

Katalog/catalog : 1102001.1202

Kabupaten MANDAILING NATAL DALAM ANGKA

2018

Mandailing Natal Regency In Figures



**BADAN PUSAT STATISTIK
KABUPATEN MANDAILING NATAL**
BPS-Statistics Of Mandailing Natal Regency

Kabupaten MANDAILING NATAL DALAM ANGKA

2018

Mandailing Natal Regency In Figures



Kabupaten Mandailing Natal Dalam Angka

Mandailing Natal Regency in Figures

2018

ISSN: 2503-4057

No. Publikasi/*Publication Number*: 12020.1804

Katalog/*Catalog*: 1102001.1202

Ukuran Buku/*Book Size*: 14,8 cm x 21 cm

Jumlah Halaman/*Number of Pages*: lxiv + 470 halaman /*pages*

Naskah/*Manuscript*:

Badan Pusat Statistik Kabupaten Mandailing Natal
BPS-Statistics of Mandailing Natal Regency

Penyunting/*Editor*:

Badan Pusat Statistik Kabupaten Mandailing Natal
BPS-Statistics of Mandailing Natal Regency

Gambar Kover Oleh/*Cover Designed by*:

Badan Pusat Statistik Kabupaten Mandailing Natal
BPS-Statistics of Mandailing Natal Regency

Ilustrasi Kover/*Cover Illustration*:

Bukit Muhasabah/*Muhasabah Hill*

Diterbitkan oleh/*Published by*:

© BPS Kabupaten Mandailing Natal/*BPS-Statistics of Mandailing Natal Regency*

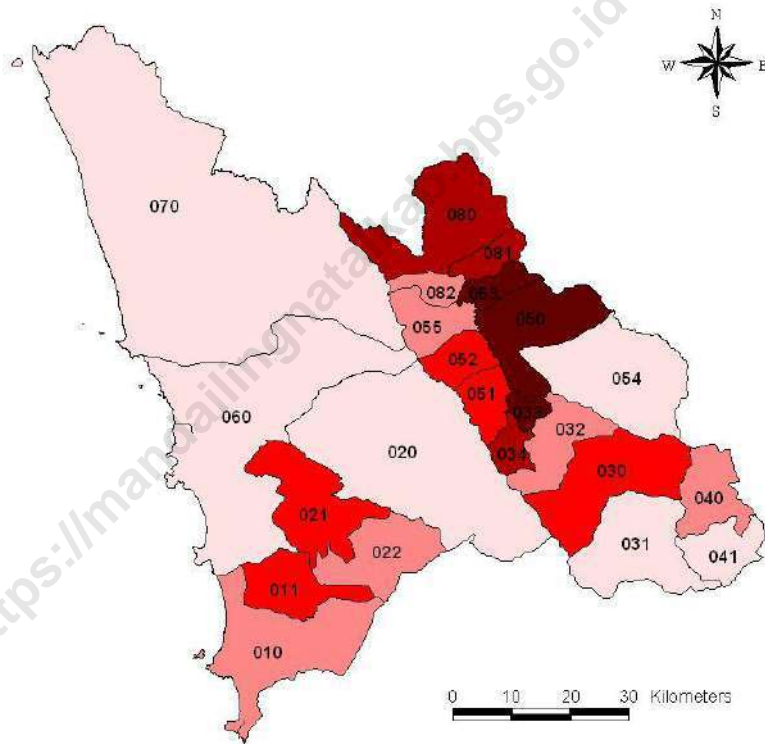
Dicetak oleh/*Printed by*:

CV. RILIS GRAFIKA

Dilarang mengumumkan, mendistribusikan, mengomunikasikan, dan/atau menggandakan sebagian atau seluruh isi buku ini untuk tujuan komersial tanpa izin tertulis dari Badan Pusat Statistik / *Prohibited to announce, distribute, communicate, and/or copy part or all of this book for commercial purpose without permission from BPS-Statistics Indonesia*

PETA WILAYAH KABUPATEN MANDAILING NATAL

MAP OF MANDAILING NATAL REGENCY



- | | |
|--------------------------|-------------------------|
| 010: Batahan | 050: Panyabungen |
| 011: Sinunukan | 051: Pyb Selatan |
| 020: Batang Natal | 052: Pyb Barat |
| 021: Lingga Bayu | 053: Pyb Utara |
| 022: Ranjo Baek | 054: Pyb Timur |
| 030: Kotanopan | 055: Huta Bargot |
| 031: Ulu Pungkut | 060: Natal |
| 032: Tambangan | 070: Muara Batang Gadis |
| 033: Lembah Sorik Marapi | 080: Siabu |
| 034: Puncak Sorik Marapi | 081: Bukit Malintang |
| 040: Muara Sipongi | 082: Naga Juang |
| 041: Pakantan | |

KEPALA BPS KABUPATEN MANDAILING NATAL
CHIEF STATISTICIAN OF MANDAILING NATAL REGENCY



Rahmat Gustiar, S.Si., M.Si.



Kata Pengantar

Dengan memanjatkan puji syukur ke hadirat Tuhan yang Maha Esa, Badan Pusat Statistik Kabupaten Mandailing Natal telah dapat menyelesaikan buku publikasi Kabupaten Mandailing Natal Dalam Angka 2018.

Kebutuhan akan data statistik dari setiap sektor pembangunan saat ini semakin dirasakan. Hal ini telah memotivasi BPS Kabupaten Mandailing Natal untuk terus melengkapi dan menyempurnakan data yang disajikan baik dari sisi kuantitas maupun kualitasnya. Data yang disajikan bersumber dari kegiatan rutin, survei, dan sensus yang dilaksanakan oleh BPS dan dilengkapi dengan data sekunder yang dikelola oleh instansi pemerintah dan swasta di wilayah Kabupaten Mandailing Natal.

Pada kesempatan ini kami mengucapkan banyak terima kasih kepada Bapak Bupati Mandailing Natal atas bimbingan dan bantuannya, juga kepada instansi pemerintah dan swasta yang telah memberikan bantuan sehingga terwujudnya publikasi ini.

Saran dan kritik dari berbagai pihak dalam rangka perbaikan publikasi ini dimasa mendatang sangat diharapkan. Akhirnya, kami berharap semoga penyajian publikasi ini dapat membantu dalam memenuhi kebutuhan data statistik, baik untuk instansi pemerintah maupun swasta serta bermanfaat bagi para pembaca.

Panyabungan, Agustus 2018
Kepala BPS Kabupaten Mandailing Natal

Rahmat Gustiar, S.Si., M.Si.



PREFACE

Thanks be to God the Statistical office of Mandailing Natal Regency have published Mandailing Natal Regency in Figures 2018.

It is much more realized now that the demand for Statistics from all sector has increased. The fact encourages us to fulfill and complete the data both in terms of quantity as well as of quality. The data presented are primarily compiled from routine activities, surveys and censuses conducted by BPS of Mandailing Natal Regency. However, the secondary data sources compiled by public and private institution in Mandailing Natal Regency are also utilized.

On this occasion, I would like to express my sincere thanks to his excellency the Bupati of Mandailing Natal Regency for providing the guidance and aids to publish this book and also to acknowledge all the public and private institutions who gave support and brought this publication into existence.

Any suggestions and criticisms to improve this publication will be cordially welcome. Last but not least, I hope this publication is able to fulfill the demand of Statistical data from the public institution and private sectors as well and to be useful for readers.

*Panyabungan, August 2018
Chief Statistician of Mandailing Natal Regency*



Rahmat Gustiar, S.Si., M.Si.

DAFTAR ISI
CONTENTS

Halaman / Page

| | |
|---|-------|
| Peta Kabupaten Mandailing Natal/ <i>Map of Mandailing Natal Regency</i> | iii |
| Kepala BPS Kabupaten Mandailing Natal/ <i>Chief Statistician of Mandailing Natal Regency</i> | v |
| Kata Pengantar..... | vii |
| <i>Preface</i> | viii |
| Daftar Isi/ <i>Contents</i> | ix |
| Daftar Tabel/ <i>List Of Table</i> | xii |
| Daftar Gambar/ <i>List Of Figures</i> | liii |
| Sejarah Ringkas Kabupaten Mandailing Natal/ <i>A Brief History of Mandailing Natal Regency</i> | lvi |
| Penjelasan Umum / <i>Explanatory Notes</i> | lxiii |
| 1. Geografis dan Iklim / <i>Geographical and Climate</i> | 1 |
| 1.1. Geografi/ <i>Condition</i> | 7 |
| 1.2. Iklim/ <i>Climate</i> | 17 |
| 2. Pemerintahan/ <i>Government</i> | 21 |
| 2.1. Wilayah Administrasi/ <i>Administrative Area</i> | 27 |
| 2.2. Dewan Perwakilan Rakyat/ <i>The Regional House of Representative</i> .. | 29 |
| 2.3. Pegawai Negeri Sipil/ <i>Civil Servants</i> | 33 |
| 3. Kependudukan dan Ketenagakerjaan/ <i>Population and Employment</i> | 37 |
| 3.1. Kependudukan/ <i>Population</i> | 47 |
| 3.2. Ketenagakerjaan/ <i>Employment</i> | 56 |
| 4. Sosial/ <i>Social</i> | 65 |

| | |
|--|-----|
| 4.1. Pendidikan/ <i>Education</i> | 72 |
| 4.2. Kesehatan/ <i>Health</i> | 110 |
| 4.2. Agama/ <i>Religion</i> | 126 |
| 4.2. Kriminalitas/ <i>Crime</i> | 140 |
| 4.2. Kemiskinan/ <i>Poverty</i> | 149 |
| 5. Pertanian/ <i>Agriculture</i> | 153 |
| 5.1. Tanaman Pangan/ <i>Food Crops</i> | 164 |
| 5.2. Hortikultura/ <i>Horticulture</i> | 176 |
| 5.3. Perkebunan/ <i>Estate Crops</i> | 225 |
| 5.4. Peternakan/ <i>Livestock</i> | 249 |
| 5.5. Perikanan/ <i>Fishery</i> | 256 |
| 6. Industri, Pertambangan, Energi, dan Konstruksi/..... | |
| <i>Industry, Mining, Energy, and Construction</i> | 265 |
| 6.1. Industri/ <i>Industry</i> | 273 |
| 6.2. Energi / <i>Energy</i> | 282 |
| 7. Perdagangan/ <i>Trade</i> | 293 |
| 8. Hotel dan Pariwisata/ <i>Hotel and Tourism</i> | 316 |
| 9. Transportasi dan Komunikasi/ <i>Transportation and Communication</i> | 323 |
| 9.1. Transportasi/ <i>Transportation</i> | 334 |
| 9.2. Komunikasi/ <i>Communication</i> | 356 |
| 10. Keuangan Daerah dan Harga/ <i>Local Finance and Prices</i> | 367 |
| 10.1. Keuangan/ <i>Finance</i> | 373 |
| 10.2. Bank, Koperasi, dan Penanaman Modal/ Bank, Cooperative, and Investment..... | 378 |
| 10.3. Harga-harga/ <i>Prices</i> | 390 |
| 11. Pengeluaran Penduduk dan Konsumsi Makanan/ <i>Population Expenditure and Food Consumption</i> | 393 |

| | |
|---|-----|
| 12. Pendapatan Regional/ <i>Regional Income</i> | 403 |
| 13. Perbandingan Antar Kabupaten/Kota/ <i>Regency/City Comparison</i> | 423 |
| <i>Appendiks/Appendix</i> | 443 |

<https://mandailingnatakab.bps.go.id>

DAFTAR TABEL
LIST OF TABLES

Halaman
/ Page

| | | |
|------------|--|----|
| 1 | GEOGRAFI DAN IKLIM/ GEOGRAFY AND CLIMATE | |
| 1.1 | GEOGRAFI/GEOGRAFY | |
| 1.1.1 | Letak dan Geografis Kabupaten Mandailing Natal, 2017/ <i>Location and Geographical of Mandailing Natal Regency, 2017.....</i> | 7 |
| 1.1.2 | Topografi dan Letak Geografis Menurut Kecamatan di Kabupaten Mandailing Natal, 2017/ <i>Topographical and Geographical Location by District in Mandailing Natal Regency, 2017.....</i> | 8 |
| 1.1.3. | Luas Wilayah Menurut Kecamatan Menurut Kecamatan di Kabupaten Mandailing Natal, 2017/ <i>The Total Area by Subdistrict in Mandailing Natal Regency, 2017.....</i> | 9 |
| 1.1.4. | Tinggi wilayah di atas permukaan Laut (DPL) Menurut Kecamatan di Kabupaten Mandailing Natal, 2017/ <i>Height Above Mean Sea Level (AMSL) by Subdistrict in Mandailing Natal Regency, 2017.....</i> | 10 |
| 1.1.5 | Jarak Ibukota Kecamatan ke ibukota Kabupaten di Kabupaten Mandailing Natal(km), 2017/ <i>Distance between Subdistrict Capital and Regency Capital in Mandailing Natal Regency (km), 2017</i> | 11 |
| 1.1.6 | Jarak dari Kota Kecamatan ke Kota Kecamatan lainnya di Kabupaten Mandailing Natal(km), 2017/ <i>Distance from Capital of District to the other Capital of District in Mandailing Natal, 2017.....</i> | 12 |
| 1.1.7 | Panjang Sungai dan Debit Air yang Tersedia di Kabupaten Mandailing Natal, 2017/ <i>Long of Rivers and Water Debit of Rivers at Mandailing Natal Regency, 2017.....</i> | 13 |
| 1.1.8 | Status Pemilikan Tanah Menurut Jenis Hak dan Kecamatan di Kabupaten Mandailing Natal, 2017/ <i>Land Possession by Type of Rights and District (Ha) in Mandailing Natal Regency, 2017.....</i> | 14 |

| | | |
|------------|--|----|
| 1.1.9 | Jumlah Sertifikat Hak Atas Tanah yang Diterbitkan Menurut Luas Tanah (Bidang Tanah) dan Kecamatan di Kabupaten Mandailing Natal, 2017/ <i>Number of Rights on Land Certificate issued by Width of Area and District in Mandailing Natal Regency 2017.....</i> | 15 |
| 1.1.10 | Pengurusan Hak-hak Atas Tanah yang Diselesaikan Melalui Proyek Menurut Kecamatan 2017/ <i>Processing of Land Rights Ccompleted by Projects of District 2017.....</i> | 16 |
| 1.2 | IKLIM/ CLIMATE | |
| 1.2.1 | Jumlah Curah Hujan dan Hari Hujan Menurut Bulan di Kabupaten Mandailing Natal, 2017/ <i>Amount of Precipitation and Number of Rainy Days by Month inMandailing Natal Regency, 2017.....</i> | 17 |
| 1.2.2 | Maksimum dan Minimum Curah Hujan Menurut Kecamatan di Kabupaten Mandailing Natal (mm3), 2017/ <i>Maximum and Minimum of Precipitation by District in Mandailing Natal Regency (mm3), 2017.....</i> | 18 |
| 1.2.3 | Banyaknya Curah Hujan Menurut Kecamatan di Kabupaten Mandailing Natal (mm3), 2017/ <i>Amount of Precipitation by District in Mandailing Natal Regency (mm3), 2017.....</i> | 19 |
| 2 | PEMERINTAHAN/ GOVERNMENT | |
| 2.1 | WILAYAH ADMINISTRASI/ADMINISTRATIVE AREA | |
| 2.1.1 | Jumlah Desa/Kelurahan Menurut Kecamatan di Kabupaten Mandailing Natal 2017/ <i>Number of Urban and Villages by District in Mandailing Natal Regency 2017.....</i> | 27 |
| 2.1.2 | Kategori Desa/ Kelurahan Menurut Kecamatan 2017/ <i>Type of Urban and Village by District 2017.....</i> | 28 |
| 2.2 | DEWAN PERWAKILAN RAKYAT DAERAH/ THE REGIONAL HOUSE OF REPRESENTATIVE | |
| 2.2.1 | Jumlah Keputusan DPRD Kabupaten Mandailing Natal, 2017/ <i>Number of Municipality Parliament Decree in Mandailing Natal Regency, 2017.....</i> | 29 |

| | | |
|------------|--|----|
| 2.2.2 | Kegiatan DPRD Kabupaten Mandailing Natal 2015 – 2017/ <i>Activity of Parliament of Mandailing Natal Regency 2015 – 2017.....</i> | 30 |
| 2.2.3 | Jumlah Kursi yang Diperoleh Partai Politik Hasil Pemilu di Kabupaten Mandailing Natal Tahun 2014/ <i>Number of Parliament Member by Social Politic in General Election in Mandailing Natal 2014.....</i> | 31 |
| 2.2.4 | Jumlah Anggota DPRD Kabupaten Mandailing Natal Menurut Jenis Kelamin 2017 / <i>Number of Regencial Parliament Member by Sex 2017.....</i> | 32 |
| 2.3 | PEGAWAI NEGERI SIPIL/ CIVIL SERVANTS | |
| 2.3.1 | Banyaknya Pegawai Negeri Sipil Berdasarkan Golongan di Pemerintahan Kabupaten Mandailing Natal 2017/ <i>Number of Central Civil at Government Office of Mandailing Natal Regency 2017.....</i> | 33 |
| 3 | KEPENDUDUKAN DAN KETENAGAKERJAAN/ POPULATION AND EMPLOYMENT | |
| 3.1 | KEPENDUDUKAN/ POPULATION | |
| 3.1.1 | Luas Wilayah, Jumlah Kelurahan/ Desa dan Penduduk Menurut Kecamatan 2015-2017/ <i>Total Area, Number of Village and Population by District 2015 – 2017.....</i> | 47 |
| 3.1.2 | Kepadatan penduduk dan rata-rata penduduk per desa menurut kecamatan, 2015-2017/ <i>Population density and Average Population on Household by District in Mandailing Natal Regency, 2015 - 2017.....</i> | 48 |
| 3.1.3 | Jumlah Penduduk dan rasio Jenis Kelamin menurut Kecamatan 2015-2017/ <i>Population and Sex Ratio by District 2015– 2017.....</i> | 49 |
| 3.1.4 | Banyaknya Rumah Tangga Menurut Kecamatan 2015 – 2017/ <i>Number of Household by District 2015 – 2017.....</i> | 50 |
| 3.1.5 | Jumlah Penduduk, Rumah Tangga, dan Rata-rata Anggota RT Menurut Kecamatan 2015 - 2017/ <i>Number of Population, Household, and Rate of Member household by Disrict 2015 - 2017.....</i> | 51 |

| | | |
|------------|--|----|
| 3.1.6 | Rata-rata Laju Pertumbuhan Penduduk dan Rumah Tangga Menurut Kecamatan 2017/ <i>Growth Rate of Popopation and Household by District 2017</i> | 52 |
| 3.1.7 | Penduduk Menurut Golongan Umur dan Jenis Kelamin di Kabupaten Mandailing Natal 2017/ <i>Population by Age Group and Sex in Mandailing Natal Regency 2017</i> | 53 |
| 3.1.8 | Persentase Penduduk Menurut Suku Bangsa di Kabupaten Mandailing Natal, 2017/ <i>Percentage of Population by Ethnic Group in Mandailing Natal Regency, 2017</i> | 54 |
| 3.1.9 | Persentase Penduduk Menurut Agama di Kabupaten Mandailing Natal, 2017/ <i>Percentage of Population by Religion in Mandailing Natal Regency, 2017</i> | 55 |
| 3.2 | KETENAGAKERJAAN/ EMPLOYMENT | |
| 3.2.1 | Jumlah Penduduk Berumur 15 Tahun ke atas Menurut Jenis Kegiatan Selama Seminggu Yang Lalu dan Jenis Kelamin 2017/ <i>Population Aged 15 Years Over by Type of Activity During the Previous Week and Sex 2017</i> | 56 |
| 3.2.2 | Jumlah Angkatan Kerja Berumur 15 Tahun Ke Atas Menurut Pendidikan Tertinggi yang Ditamatkan dan Jenis Kegiatan Selama Seminggu yang Lalu di Kabupaten Mandailing Natal, 2017/ <i>Number of Economically Active Aged 15 Years and Over by Educational Attainment and Type of Activity During The Previous Week in Mandailing Natal Regency, 2017</i> | 57 |
| 3.2.3 | Jumlah Penduduk Berumur 15 Tahun Keatas yang Bekerja Selama Seminggu yang Lalu Menurut Kelompok Umur dan Jenis Kelamin di Kabupaten Mandailing Natal, 2017/ | |

| | | |
|--------|---|----|
| | <i>Population Aged 15 Years and Over Who Worked During the Previous Week by Age Group and Sex in Mandailing Natal Regency, 2017</i> | 58 |
| 3.2.4 | Jumlah Penduduk Berumur 15 Tahun Ke Atas yang Bekerja Selama Seminggu yang Lalu Menurut Lapangan Pekerjaan Utama dan Jenis Kelamin di Kabupaten Mandailing Natal, 2017/ <i>Population Aged 15 Years and Over Who Worked During the Previous Week by Main Industry and Sex in Mandailing Natal Regency, 2017</i> | 59 |
| 3.2.5 | Jumlah Penduduk Berumur 15 Tahun Ke Atas yang Bekerja Selama Seminggu yang Lalu Menurut Status Pekerjaan Utama dan Jenis Kelamin di Kabupaten Mandailing Natal, 2017/ <i>Population Aged 15 Years and Over Who Worked During the Previous Week by Main Employment Status and Sex in Mandailing Natal Regency, 2017</i> | 60 |
| 3.2.6 | Jumlah Pencari Kerja yang Belum Ditempatkan Menurut kelompok umur, jenis kelamin, dan Lapangan Usaha di Kabupaten Mandailing Natal 2015-2017/ <i>Number of Unsettled Job Seeker and Unoccupied Vacancies by Occupation in Mandailing Natal Regency 2015-2017</i> | 61 |
| 3.2.7 | Jumlah Pencari Kerja Menurut Tingkatan Pendidikan di Kabupaten Mandailing Natal 2015-2017 / <i>Number of Job Seeker by education level of Mandailing Natal Regency 2015-2017</i> | 62 |
| 3.2.8 | Banyaknya PHK dan Tenaga Kerja yang Terserap Padat Karya Melalui Jaringan Pengaman Sosial (JPS) yang Tercatat di Depnaker Kabupaten Mandailing Natal 2015-2017/ <i>Number of PHK and Manpower by JPS Registered in the Departemen of Manpower of Mandaililing Natal Regency 2015-2017</i> | 63 |
| 3.2.9. | Banyaknya Tenaga Kerja Mandiri Profesional (TKMP) dan Tenaga Kerja Mandiri Terdidik (TKMT) yang dilatih di Depnaker Kabupaten Mandailing Natal 2015-2017 / <i>Number of Manpower Self employer professional (TKMP) and Manpower Manpower Self employer Educational (TKMT) Trained</i> | |

by Departemen of Manpower in Mandailing Natal Regency 2015-2017.....

64

4 SOSIAL/ SOCIAL

4.1 PENDIDIKAN/ EDUCATION

- 4.1.1 Persentase Penduduk Usia 7–24 Tahun Menurut Partisipasi Sekolah, Jenis Kelamin dan Kelompok Umur Sekolah di Kabupaten Mandailing Natal, 2017/
Percentage of Population Aged 7-24 Years by Attending School Partisipation, Sex and Age Group in Mandailing Natal Regency, 2017..... 72
- 4.1.2 Angka Partisipasi Murni (APM) dan Angka Partisipasi Kasar (APK) Menurut Jenjang Pendidikan di Kabupaten Mandailing Natal, 2017/
Net Enrolment Rate and Gross Enrolment Rate by Educational Level in Mandailing Natal Regency, 2017..... 73
- 4.1.3 Banyaknya Sekolah, Guru dan Murid Sekolah Dasar Menurut Jenis Sekolah dan Kecamatan 2015 - 2017/
Number of Schools, Teacher and Pupils in Elementary School by Type of School and District 2015 - 2017..... 74
- 4.1.4 Banyaknya Sekolah, Guru dan Murid Sekolah Menengah Pertama (SMP) Menurut Jenis Sekolah dan Kecamatan 2015 - 2017/
Number of Schools, Teachers and Pupils in Junior High School (SMP) by Type of School and District 2015 - 2017..... 75
- 4.1.5 Banyaknya Sekolah, Guru dan Murid Sekolah Menengah Atas (SMA) Menurut Jenis Sekolah dan Kecamatan 2015 - 2017/
Number of Schools, Teachers and Pupils in General Senior High School by Type of school and District 2015 - 2017..... 76
- 4.1.6 Banyaknya Sekolah, Guru dan Murid Sekolah Menengah Kejuruan (SMK) Menurut Jenis Sekolah dan Kecamatan 2015 - 2017/
Number of Schools, Teachers and Pupils in Vocational Senior High School by Type of School and District 2015 -2017..... 77

| | | |
|---------|--|----|
| 4.1.7 | Banyaknya Sekolah, Guru dan Murid Sekolah Diniyah Awaliyah (MDA) Menurut Jenis Sekolah dan Kecamatan 2015 - 2017/ <i>Number of Schools, Teacher and Pupil in Diniyah Awaliyah School by type of School and District 2015 - 2017.....</i> | 78 |
| 4.1.8. | Banyaknya Sekolah, Guru dan Murid di Pondok Pesantren (Ponpes) Menurut Jenis Sekolah dan Kecamatan 2015-2017/ <i>Number of Schools, Teacher and Pupil in Pondok Pesantren School by type of School and District 2015 - 2017.....</i> | 79 |
| 4.1.9. | Banyaknya Sekolah, Guru dan Murid Sekolah Madrasah Ibtidaiyah (MI) Menurut Jenis Sekolah dan Kecamatan 2015 - 2017/ <i>Number of Schools, Teacher and Pupil in Madrasah Ibtidaiyah School by type of School and District 2015 - 2017.....</i> | 80 |
| 4.1.10 | Banyaknya Sekolah, Guru dan Murid Sekolah Tsanawiyah (MTs) Menurut Jenis Sekolah dan Kecamatan 2015 - 2017/ <i>Number of Schools, Teachers and Pupils in Madrasah Tsanawiyah School (MTs) by type of School and District 2015 - 2017.....</i> | 81 |
| 4.1.11 | Banyaknya Sekolah, Guru dan Murid Sekolah Madrasah Aliyah (MA) menurut Jenis Sekolah dan Kecamatan 2015 - 2017/ <i>Number of Schools, Teachers and Pupils in Madrasah Aliyah School (MA) by Type of School and District 2015 - 2017.....</i> | 82 |
| 4.1.12 | Banyaknya Murid Sekolah Dasar Negeri dan Swasta menurut Kelompok Umur dan Kecamatan 2015-2017/ <i>Number of Pupils Elementary Public School and Private School by Type of Age Group and District 2015 - 2017.....</i> | 83 |
| 4.1.13. | Banyaknya Murid Sekolah Menengah Pertama (SMP) Menurut Kelompok Umur dan Kecamatan 2015 - 2017/ <i>Number of Pupils of Junior High School by Type of Age Group and District 2015- 2017.....</i> | 84 |
| 4.1.14 | Banyaknya Murid Sekolah Menengah Atas (SMA) Menurut Kelompok Umur dan Kecamatan 2014 – 2016*)/ <i>Number of Pupils of Senior High School by Type of Age Group and District 2014 – 2016*).....</i> | 85 |

| | | |
|--------|--|----|
| 4.1.15 | Banyaknya Murid Sekolah Menengah Kejuruan (SMK) Menurut Kelompok Umur dan Kecamatan 2014 – 2016*)/ <i>Number of Pupils of Vocational Senior High School by Type of Age Group and Distric 2014 – 2016*)</i> | 86 |
| 4.1.16 | Banyaknya Murid Sekolah Ibtidaiyah (MI) Menurut Kelompok Umur dan Kecamatan 2015 - 2017/ <i>Number of Pupils of Madrasah Ibtidaiyah School by Type of Age Group and District 2015 - 2017</i> | 87 |
| 4.1.17 | Banyaknya Murid Sekolah Madrasah Tsanawiyah (MTs) Menurut Kelompok Umur dan Kecamatan 2015 - 2017/ <i>Number of Pupils of Madrasah Tsanawiyah School by Type of Age Group and District 2015 - 2017</i> | 88 |
| 4.1.18 | Banyaknya Murid Sekolah Madrasah Aliyah (MA) Menurut Kelompok Umur dan Kecamatan 2015 - 2017/ <i>Number of Pupils of Madrasah Aliyah School by Type of Age Group and District 2015 - 2017</i> | 89 |
| 4.1.19 | Banyaknya Sekolah Dasar Negeri (SD Negeri&Swasta), Kelas, Lokal dan Rasio Murid Menurut Kecamatan 2015 - 2017/ <i>Number of Public Elementary School, Class, Room and Ratio of Pupils by District 2015 - 2017</i> | 90 |
| 4.1.20 | Banyaknya Sekolah Menengah Pertama (SMP), Kelas, Lokal dan Rasio Murid Menurut Kecamatan 2015-2017 / <i>Number of Junior High School, Class, Room and Ratio of Pupils in Junior High School by District 2015-2017</i> | 91 |
| 4.1.21 | Banyaknya Sekolah Menengah Atas (SMA), Kelas, Lokal dan Rasio Murid Menurut Kecamatan 2015-2017/ <i>Number of Senior High School, Class, Room and Ratio of Pupils in Senior High School by Distric 2015-2017</i> | 92 |

| | | |
|--------|---|----|
| 4.1.22 | Banyaknya Sekolah Menengah Kejuruan (SMK), Kelas, Lokal dan Ratio Murid Menurut Kecamatan 2015-2017/ <i>Number of Vocational Senior High School, Class, Room and Ratio of Pupils in Vocational Senior High School By District 2015-2017.....</i> | 93 |
| 4.1.23 | Banyaknya Sekolah Ibtidaiyah (MI), Kelas, Lokal dan Ratio Murid Menurut Kecamatan 2015-2017/ <i>Number of Madrasah Ibtidaiyah School, Class, Room and Ratio of Pupils Madrasah Ibtidayah School by District 2015-2017.....</i> | 94 |
| 4.1.24 | Banyaknya Sekolah Madrasah Tsanawiyah (MTs), Kelas, Lokal dan Ratio Murid Menurut Kecamatan 2015-2017/ <i>Number of Madrasah Tsanawiyah School, Class, Room and Ratio of Pupils in Madrasah Tsanawiyah School by District 2015-2017.....</i> | 95 |
| 4.1.25 | Banyaknya Sekolah Madrasah Aliyah (MA), Kelas, Lokal dan Ratio Murid Menurut Kecamatan 2015-2017/ <i>Number of Madrasah Aliyah School, Class, Room and Ratio of Pupils in Madrasah Aliyah School by District 2015-2017.....</i> | 96 |
| 4.1.26 | Banyaknya Murid Sekolah Dasar Negeri (SD Negeri) Menurut Agama dan Kecamatan 2015 - 2017/ <i>Number of Pupils Elementary Public School By Religious and District 2015 - 2017.....</i> | 97 |
| 4.1.27 | Banyaknya Murid Sekolah Dasar Swasta (SD Swasta) Menurut Agama dan Kecamatan 2015 - 2017/ <i>Number of Pupils Private Elementary School By Religious and District 2015 - 2017.....</i> | 98 |
| 4.1.28 | Banyaknya Murid Sekolah Menengah Pertama menurut Agama dan Kecamatan 2015 - 2017/ <i>Number of Pupils Public Junior High School By Religious and District 2015 - 2017</i> | 92 |
| 4.1.29 | Banyaknya Murid Sekolah Menengah Pertama Swasta (SMPS) Menurut Agama dan Kecamatan 2015 - 2017/ | |

| | | |
|--------|---|-----|
| | <i>Number of Pupils Private Junior High School By Religious and District 2015 - 2017</i> | 100 |
| 4.1.30 | Banyaknya Murid Sekolah Menengah Atas Negeri (SMAN) Menurut Agama dan Kecamatan 2014 – 2016*)/ <i>Number of Pupils Senior High Public School By Religious and District 2014 – 2016*</i>)..... | 101 |
| 4.1.31 | Banyaknya Murid Sekolah Menengah Atas Swasta (SMAS) Menurut Agama dan Kecamatan 2014 – 2016*)/ <i>Number of Pupils Private Senior High School By Religious and District 2014 – 2016*</i>)..... | 102 |
| 4.1.32 | Banyaknya Murid Sekolah Menengah Kejuruan Negeri (SMKN) Menurut Agama dan Kecamatan 2014 – 2016*)/ <i>Number of Pupils Public Vocational Senior High School By Religious and District 2014 – 2016*</i>)..... | 103 |
| 4.1.33 | Banyaknya Murid Sekolah Menengah Kejuruan Swasta (SMKS) Menurut Agama dan Kecamatan 2014 – 2016*)/ <i>Number of Pupils Private Vocational Senior High School By Religious and District 2014 – 2016*</i>)..... | 104 |
| 4.1.34 | Banyaknya Sekolah Dasar (SD) Menurut Jenis, lokal, dan Kecamatan 2015- 2017/ <i>Number of Elementary School by Type, Rooms, and District 2015 – 2017</i> | 105 |
| 4.1.35 | Banyaknya Sekolah Menengah Pertama (SMP) Menurut Jenis, local, dan Kecamatan 2015 – 2017 / <i>Number of Junior High School by Type, Rooms, and District 2015 - 2017</i> | 106 |
| 4.1.36 | Banyaknya Sekolah Menengah Atas (SMA) Menurut Jenis, local, dan Kecamatan 2015 - 2017/ <i>Number of Senior High School by Type, Rooms, and District 2015 - 2017</i> | 107 |

| | | |
|------------|---|-----|
| 4.1.37 | Banyaknya Sekolah Menengah Kejuruan (SMK) Menurut Jenis, local, dan Kecamatan 2015 - 2017/ <i>Number of Vocational Senior High School by Type, Rooms, and District 2015 - 2017</i> | 108 |
| 4.1.38 | Banyaknya Mahasiswa, Dosen dan Rasio Mahasiswa Terhadap Dosen di Sekolah Tinggi Agama Islam 2010-2017/ <i>Number of Students, Lectures, and Ratio of Students to Lecturers at Islamic Religious Highest School 2010-2017</i> | 109 |
| 4.2 | KESEHATAN/ HEALTH | |
| 4.2.1 | Jumlah Fasilitas Kesehatan Menurut Kecamatan di Kabupaten Mandailing Natal, 2015 – 2017/ <i>Number of Health Facilities by District in Mandailing Natal Regency, 2015 - 2017</i> | 110 |
| 4.2.2 | Banyaknya RSU Pemerintah dan Swasta. Kapasitas Tempat Tidur dan Tempat Tidur Yang Tersedia di Kecamatan 2015 - 2017/ <i>Number of State Hospital and Non State Hospital. Bad Capacity and Available Bed District 2015 - 2017</i> | 111 |
| 4.2.3 | Jumlah Dokter Spesialis, Dokter Umum, dan Dokter Gigi Menurut Kecamatan di Kabupaten Mandailing Natal, 2015 - 2017/ <i>Number of Specialist Doctor, Generalist Doctor, and Dentist by District in Mandailing Natal Regency, 2015 - 2017</i> | 112 |
| 4.2.4 | Jumlah Tenaga Kesehatan Pemerintah Menurut Keahlian dan Kecamatan di Kabupaten Mandailing Natal, 2015 - 2017/ <i>Number of State Health Personnel by Specialization and District in Mandailing Natal Regency, 2015 - 2017</i> | 113 |
| 4.2.5 | Persentase Balita Yang Pernah Mendapat Imunisasi Menurut Jenis Kelamin dan Jenis Imunisasi di Kabupaten Mandailing Natal, 2017/ <i>Percentage of Children Under Five Years Who Had Immunization By Sexy and Type of Immunization in Mandailing Natal Regency, 2017</i> | 114 |
| 4.2.6 | Persentase Baduta yang Pernah Disusui menurut Jenis Kelamin dan Lamanya di Susui di Kabupaten Mandailing Natal, 2017/ | |

| | | |
|--------|--|-----|
| | <i>Percentage of Population Under Two Years by Sex and Duration of Breast Feeding in Mandailing Natal Regency, 2017</i> | 115 |
| 4.2.7 | <i>Banyaknya Apotek, Apoteker, dan Sarjana Lain Menurut Kecamatan di Kabupaten Mandailing Natal, 2015 - 2017/ Number of Dispensary, Pharmacist, and Other Non Medical Graduates by District in Mandaiing Natal Regency, 2015 - 2017.....</i> | 116 |
| 4.2.8 | <i>Jumlah Balita Menurut Status Gizi dan Kecamatan di Kabupaten Mandailing Natal, 2015 - 2017/ Number of Population Under 5 Years Old by Nutrition Status and District in Mandailing Natal Regency, 2015 - 2017</i> | 117 |
| 4.2.9 | <i>Jumlah Penderita Kesehatan Menurut Jenis Penyakit dan Kelompok Umur di Kabupaten Mandailing Natal, 2015 - 2017/ Number of Sufferer By Type of Sicks and Age Group in Mandaiing Natal Regency, 2015 - 2017.....</i> | 118 |
| 4.2.10 | <i>Jumlah Masyarakat Penerima Kartu BPJS PBI (Penerima Bantuan Iuran) dan Non PBI Menurut Kecamatan di Kabupaten Mandailing Natal, 2015 - 2017/ Number of Health BPJS Reciever Household Which PBI and Non PBI by District in Mandailing Natal Regency, 2015-2017.....</i> | 119 |
| 4.2.11 | <i>Banyaknya PUS. Akseptor Aktif dan Akseptor Baru Menurut Kecamatan 2015- 2017/ Number of fertile Age Couple. Active and Acceptor by District 2015 – 2017.....</i> | 120 |
| 4.2.12 | <i>Banyaknya Klinik KB. Panca Wisma dan Dasa Wisma Menurut Kecamatan 2015 - 2017/ Number of Family Clinic. Five House and Ten House by District 2015 – 2017.....</i> | 121 |
| 4.2.13 | <i>Target dan Pencapaian Akseptor Aktif Menurut Alat/Cara KB Yang Digunakan dan Kecamatan 2015 - 2017/ Target and Achievement of Active Acceptor By Contraceptive used and District 2015 - 2017.....</i> | 122 |

| | | |
|------------|---|-----|
| 4.2.14 | Target dan Pencapaian Akseptor Baru Menurut Alat/ Cara KB yang Digunakan dan Kecamatan 2015 - 2017/ <i>Target and Achievement of New Acceptor By Contraceptive used and District 2015 - 2017</i> | 124 |
| | | |
| 4.3 | AGAMA/RELIGION | |
| 4.3.1 | Perkara yang masuk dan Diputuskan Oleh Pengadilan Agama (PA) Menurut Kecamatan 2015 - 2017/ <i>Reported Case and Solved by Religious Court 2015 – 2017</i> | 126 |
| 4.3.2 | Perkara yang Diputus oleh Pengadilan Agama menurut Jenis Perkara di Kabupaten Mandailing Natal, 2017/ <i>Reported Case and Solved by Religious Court by Type of Case in Mandailing Natal Regency, 2017</i> | 127 |
| 4.3.3 | Jumlah Ahli Agama Menurut Kecamatan 2015 - 2017/ <i>Number of Specialist in the Relegion by District 2015 - 2017</i> | 129 |
| 4.3.4 | Jumlah Tempat Peribadatan Menurut Kecamatan di Kabupaten Mandailing Natal, 2015 - 2017/ <i>Number of Worship Facilities by District in Mandailing Natal Regency, 2015 - 2017</i> | 131 |
| 4.3.5 | Jumlah KUA dan Pembantu Penghulu/P3N Menurut Kecamatan di Kabupaten Mandailing Natal, 2015 - 2017/ <i>Number of KUA and P3N by District in Mandailing Natal Regency, 2015 – 2017</i> | 133 |
| 4.3.6 | Jumlah Pemberi Penerima dan Banyaknya Hewan Qurban Menurut Kecamatan 2015 - 2017/ <i>Number of Qurban by Suplier, Receiver, and Type of Qurban Animal By District 2015 - 2017</i> | 134 |
| 4.3.7 | Banyaknya Jemaah Haji Menurut Kecamatan 2015 - 2017/ <i>Number of Moslem Pilgrims By District 2015 - 2017</i> | 135 |
| 4.3.8 | Banyaknya Jemaah Haji Menurut Kecamatan dan Pendidikan 2015-2017/ | |

| | | |
|------------|--|-----|
| | <i>Number of Moslem Pilgrims By District and Education 2015-2017</i> | 136 |
| 4.3.9 | Banyaknya Jemaah Haji Menurut Kecamatan dan Pekerjaan 2015 - 2017/ <i>Number of Moslem Pilgrims By District and Job 2015 - 2017</i> | 137 |
| 4.3.10 | Jumlah Jemaah Haji dan Ongkos Per Orang Melalui Udara 2004 - 2017/ <i>Number of Moslem Pilgrims and Cost per Person by Air 2004 - 2017</i> | 139 |
| 4.4 | KRIMINALITAS/CRIME | |
| 4.4.1 | Banyaknya Peristiwa Kejahatan/Pelanggaran yang Dilaporkan dan Diselesaikan Menurut Jenisnya di Kabupaten Mandailing Natal, 2015–2017/ <i>Number of Crime/Delinquency Reported and Solved by Type in Mandailing Natal Regency, 2015-2017</i> | 140 |
| 4.4.2 | Jenis Kejahatan yang Dilakukan Anak-Anak (usia 18 tahun kebawah) di Kabupaten Mandailing Natal, 2015–2017/ <i>Crime Done by Children (18 years old or younger) in Mandailing Natal Regency, 2015-2017</i> | 143 |
| 4.4.3 | Jumlah Perkara Pidana Biasa Yang Masuk dan Telah/Belum Diputuskan di Kabupaten Mandailing Natal, 2015–2017/ <i>Number of Criminal Case Reported Settled and Unsettled in Mandailing Natal Regency, 2015-2017</i> | 144 |
| 4.4.4 | Jumlah Perkara Perdata Gugatan Yang Masuk dan Telah/Belum Diputuskan di Kabupaten Mandailing Natal, 2015–2017/ <i>Number of Civil Claim Reported Settled and Unsettled in Mandailing Natal Regency, 2015-2017</i> | 145 |
| 4.4.5 | Jumlah Perkara Perdata Gugatan Yang Masuk dan Telah/Belum Diputuskan di Kabupaten Mandailing Natal, 2015–2017/ <i>Number of Civil Claim Reported, Settled, and Unsettled in Mandailing Natal Regency, 2015-2017</i> | 146 |

| | | |
|---------------------------------------|--|-----|
| 4.4.6 | Jumlah Penghuni Lembaga Pemasyarakatan Menurut Jenis Tindak Pidana dan Status Tahanan di Kabupaten Mandailing Natal, 2015–2017/ <i>Number of Prisoner by Type of Crime and Prisoner Status in Mandailing Natal Regency, 2015-2017</i> | 147 |
| 4.5 KEMISKINAN/POVERTY | | |
| 4.5.1 | Garis Kemiskinan dan Penduduk Miskin di Kabupaten Mandailing Natal, 2001–2017/ <i>Poverty Line and Number of Poor People in Mandailing Natal Regency, 2001-2017</i> | 149 |
| 4.5.2 | Indeks Kedalaman dan Keparahan Kemiskinan Kabupaten Mandailing Natal, 2006–2017/ <i>Headcount Index and Poverty Gap in Mandailing Natal Regency, 2006-2017</i> | 150 |
| 4.5.3 | Perbandingan Gini Rasio Kabupaten Mandailing Natal dengan Provinsi Sumatera Utara, 2010–2017/ <i>Comparison of Gini Ratio Mandailing Natal Regency and Sumatera Utara Province, 2010-2017</i> | 151 |
| 5 PERTANIAN/AGRICULTURE | | |
| 5.1 TANAMAN PANGAN/ FOOD CROPS | | |
| 5.1.1 | Luas Lahan Baku Lahan Kering Menurut Kecamatan 2015 - 2017 (Ha)/ <i>Dry Constan of Harvesteded Area by District 2015 - 2017 (Ha)</i> | 164 |
| 5.1.2 | Luas Lahan Baku Lahan Sawah Menurut Kecamatan 2015-2017 (Ha)/ <i>Area Constan of Harvesteded Land by District 2015-2017 (Ha)</i> | 166 |
| 5.1.3 | Luas Panen, Rata-rata Produksi dan Produksi Padi dan Palawija Menurut Jenis Tanaman 2017/ <i>Harvesteded Area, Yield Rate and Production of Paddy and Palawija by Type of Plant 2017</i> | 167 |
| 5.1.4 | Luas Panen, Rata-rata Produksi dan Produksi Padi Sawah Menurut Kecamatan 2015 - 2017/ | |

| | | |
|--------|---|-----|
| | <i>Harvested Area, Yield Rate and Production of Food Crop (Wet Land Paddy) by District 2015 - 2017.....</i> | 168 |
| 5.1.5 | Luas Panen, Rata-rata Produksi dan Produksi Padi Ladang Menurut Kecamatan 2015 - 2017/ <i>Harvested Area, Yield Rate and Production of Dry Land Paddy by District 2015 - 2015.....</i> | 169 |
| 5.1.6 | Luas Panen, Rata-rata Produksi dan Produksi Jagung Menurut Kecamatan 2015 - 2017 / <i>Harvested Area, Yield Rate and Production of Maize by District 2015 - 2017.....</i> | 170 |
| 5.1.7 | Luas Panen, Rata-rata Produksi dan Produksi Ubi Kayu Menurut Kecamatan 2015 - 2017/ <i>Harvested Area, Yield Rate and Production of Cassava by District 2015 - 2017.....</i> | 171 |
| 5.1.8 | Luas Panen, Rata-rata Produksi dan Produksi Ubi Jalar Menurut Kecamatan 2015 - 2017/ <i>Harvested Area, Yield Rate and Production of Sweet Potato by District 2015 - 2017.....</i> | 172 |
| 5.1.9 | Luas Panen, Rata-rata Produksi dan Produksi Kacang Tanah Menurut Kecamatan 2015 - 2017/ <i>Harvested Area, Yield Rate and Production of Peanut by District 2015 - 2017.....</i> | 173 |
| 5.1.10 | Luas Panen, Rata-rata Produksi dan Produksi Kacang Kedelai Menurut Kecamatan 2015 - 2017 / <i>Harvested Area, Yield Rate and Production of Soyabean by District 2015 - 2017.....</i> | 174 |
| 5.1.11 | Luas Panen, Rata-rata Produksi dan Produksi Kacang Hijau Menurut Kecamatan 2015 - 2017/ <i>Harvested Area, Yield Rate and Production of Small Green Pea by District 2015 - 2017.....</i> | 175 |

| | | |
|------------|---|-----|
| 5.2 | HORTIKULTURA/HORTICULTURE | |
| 5.2.1 | Luas Panen, Rata-rata Produksi, dan Produksi Sayur- Sayuran Menurut Jenis Tanaman 2017/ <i>Harvested Area, Yield Rate and Production of Vegetables by Type of Plant 2017</i> | 176 |
| 5.2.2 | Luas Panen Sayur- Sayuran Menurut Jenis Tanaman 2012 – 2017/ <i>Harvest Area of Vegetables by Type of Plant 2012 – 2017</i> | 177 |
| 5.2.3 | Produksi Menurut Jenis Tanaman di Kabupaten Mandailing Natal (Ton), 2012-2017/ <i>Production of Vegetables by Type of Plant in Mandailing Natal Regency (Ton), 2012-2017</i> | 178 |
| 5.2.4 | Rata-rata Produksi Menurut Jenis Tanaman di Kabupaten Mandailing Natal (Kw/Ha), 2012-2017/ <i>Yield Rate of Vegetables by Type of Plant in Mandailing Natal Regency (Kw/Ha), 2012-2017</i> | 179 |
| 5.2.5 | Luas Panen, Rata-Rata Produksi, dan Produksi Ketimun Menurut Kecamatan 2015 - 2017/ <i>Harvested Area, Yield Rate and Production of Cucumber by District 2015 - 2017</i> | 180 |
| 5.2.6. | Luas Panen, Rata-Rata Produksi, dan Produksi Kacang Panjang Menurut Kecamatan 2015 - 2017/ <i>Harvested Area, Yield Rate and Production of Yard Long Beans by District 2015 – 2017</i> | 181 |
| 5.2.7 | Luas Panen, Rata-Rata Produksi, dan Produksi Terong Menurut Kecamatan 2015 - 2017/ <i>Harvested Area, Yield Rate and Production of Eggplants by District 2015 – 2017</i> | 182 |
| 5.2.8 | Luas Panen, Rata-Rata Produksi, dan Produksi Tomat Menurut Kecamatan 2015 - 2017/ <i>Harvested Area, Yield Rate and Production of Tomatoes by District 2015 - 2017</i> | 183 |

| | | |
|--------|---|-----|
| 5.2.9 | Luas Panen, Rata-Rata Produksi, dan Produksi Kangkung Menurut Kecamatan 2015 - 2017/ <i>Harvesteded Area, Yield Rate and Production of Swamp Cabbage by District 2015 - 2017</i> | 184 |
| 5.2.10 | Luas Panen, Rata-Rata Produksi, dan Produksi Bayam Menurut Kecamatan 2015 - 2017/ <i>Harvesteded Area, Yield Rate and Production of Spinach by District 2015 - 2017</i> | 185 |
| 5.2.11 | Luas Panen, Rata-Rata Produksi, dan Produksi Cabe Menurut Kecamatan 2015 - 2017/ <i>Harvesteded Area, Yield Rate and Production of Chilli by District 2015 - 2017</i> | 186 |
| 5.2.12 | Luas Panen, Rata-Rata Produksi, dan Produksi Sawi Menurut Kecamatan 2015 - 2017/ <i>Harvesteded Area, Yield Rate and Production of Murtard Green by District 2015 - 2017</i> | 187 |
| 5.2.13 | Luas Panen, Rata-Rata Produksi, dan Produksi Kentang Menurut Kecamatan 2015 - 2017 / <i>Harvesteded Area, Yield Rate and Production of Patatoes by District 2015 - 2017</i> | 188 |
| 5.2.14 | Luas Panen, Rata-Rata Produksi, dan Produksi Kubis Menurut Kecamatan 2015 - 2017/ <i>Harvesteded Area, Yield Rate and Production of Cabbage by District 2015 - 2017</i> | 189 |
| 5.2.15 | Luas Panen, Rata-Rata Produksi, dan Produksi Bawang Merah Menurut Kecamatan 2015 - 2017/ <i>Harvesteded Area, Yield Rate and Production of Shallots by District 2015 - 2017</i> | 190 |
| 5.2.16 | Luas Panen, Rata-Rata Produksi, dan Produksi Bawang Putih Menurut Kecamatan 2015 - 2017/ <i>Harvesteded Area, Yield Rate and Production of Garlic by District 2015 - 2017</i> | 191 |

| | | |
|--------|---|-----|
| 5.2.17 | Luas Panen, Rata-Rata Produksi, dan Produksi Daun Bawang Menurut Kecamatan 2015 - 2017/ <i>Harvested Area, Yield Rate and Production of Leeks by District 2015 - 2017</i> | 192 |
| 5.2.18 | Luas Panen, Rata-Rata Produksi, dan Produksi Buncis Menurut Kecamatan 2015 - 2017/ <i>Harvested Area, Yield Rate and Production of French Beans by District 2015 - 2017</i> | 193 |
| 5.2.19 | Luas Panen, Rata-Rata Produksi, dan Produksi Labu Siam Menurut Kecamatan 2015 - 2017/ <i>Harvested Area, Yield Rate and Production of Chajota by District 2015 - 2017</i> | 194 |
| 5.2.20 | Luas Panen, Rata-Rata Produksi dan Produksi Kacang Merah Menurut Kecamatan 2015 - 2017/ <i>Harvested Area, Yield Rate and Production of Red Beans by District 2015 - 2017</i> | 195 |
| 5.2.21 | Luas Panen, Rata-Rata Produksi dan Produksi Cabe Rawit Menurut Kecamatan 2015 - 2017/ <i>Harvested Area, Yield Rate and Production of Cayenne Pepper by District 2015 - 2017</i> | 196 |
| 5.2.22 | Luas Panen, Rata-rata Produksi dan Produksi Buah-buahan Menurut Jenis Tanaman 2017/ <i>Harvested Area, Yield Rate and Production of Fruits Type of Plant 2017</i> | 197 |
| 5.2.23 | Luas Panen Buah-buahan Menurut Jenis Tanaman 2012 – 2017 (Ha)/ <i>Harvest Area of FruitsType of Plant 2012 – 2017 (Ha)</i> | 198 |
| 5.2.24 | Produksi Buah-buahan Menurut Jenis Tanaman 2012 – 2017 (Ton)/ <i>Production of FruitsType of Plant 2012 – 2017 (Ton)</i> | 199 |

| | | |
|--------|---|-----|
| 5.2.25 | Rata-Rata Produksi Buah-buahan Menurut Jenis Tanaman 2012 - 2017/ <i>Yield Rate of FruitsType of Plant 2012 – 2017.....</i> | 200 |
| 5.2.26 | Luas Panen, Rata-rata Produksi, dan Produksi Alpukat Menurut Kecamatan 2015 - 2017/ <i>Harvesteded Area, Yield Rate and Production of Avocadoes by District 2015 - 2017.....</i> | 201 |
| 5.2.27 | Luas Panen, Rata-rata Produksi, dan Produksi Belimbing Menurut Kecamatan 2015 - 2017/ <i>Harvesteded Area, Yield Rate and Production of Averrhoa Bilimbis by District 2015 - 2017.....</i> | 202 |
| 5.2.28 | Luas Panen, Rata-rata Produksi, dan Produksi Duku/Langsar Menurut Kecamatan 2015 - 2017/ <i>Harvesteded Area, Yield Rate and Production of Lanzons by District 2015 - 2017.....</i> | 203 |
| 5.2.29 | Luas Panen, Rata-rata Produksi, dan Produksi Jambu Biji Menurut Kecamatan 2015 - 2017/ <i>Harvesteded Area, Yield Rate and Production of Quavas by District 2015 - 2017.....</i> | 204 |
| 5.2.30 | Luas Panen, Rata-rata Produksi, dan Produksi Jambu Air Menurut Kecamatan 2015 - 2017/ <i>Harvesteded Area, Yield Rate and Production of Jambu Air by District 2015 - 2017.....</i> | 205 |
| 5.2.31 | Luas Panen, Rata-rata Produksi, dan Produksi Durian Menurut Kecamatan 2015 - 2017/ <i>Harvesteded Area, Yield Rate and Production of Durians by District 2015 - 2017</i> | 206 |
| 5.2.32 | Luas Panen, Rata-rata Produksi, dan Produksi Jeruk Keprok Menurut Kecamatan 2015 - 2017/ <i>Harvesteded Area, Yield Rate and Production of Oranges by District 2015 - 2017.....</i> | 207 |

| | | |
|--------|--|-----|
| 5.2.33 | Luas Panen, Rata-rata Produksi, dan Produksi Mangga Menurut Kecamatan 2015 - 2017/ <i>Harvested Area, Yield Rate and Production of Mangoes by District 2015 - 2017</i> | 208 |
| 5.2.34 | Luas Panen, Rata-rata Produksi, dan Produksi Manggis Menurut Kecamatan 2015 - 2017/ <i>Harvested Area, Yield Rate and Production of Mangosteens by District 2015 - 2017</i> | 209 |
| 5.2.35 | Luas Panen, Rata-rata Produksi, dan Produksi Nangka Menurut Kecamatan 2015 - 2017 / <i>Harvested Area, Yield Rate and Production of Jack Fruits by District 2015 - 2017</i> | 210 |
| 5.2.36 | Luas Panen, Rata-rata Produksi, dan Produksi Nenas Menurut Kecamatan 2015 - 2017 / <i>Harvested Area, Yield Rate and Production of Pineapples by District 2015 - 2017</i> | 211 |
| 5.2.37 | Luas Panen, Rata-rata Produksi dan Produksi Pepaya Menurut Kecamatan 2015 - 2017/ <i>Harvested Area, Yield Rate and Production of Papayas by District 2015 - 2017</i> | 212 |
| 5.2.38 | Luas Panen, Rata-rata Produksi, dan Produksi Pisang Menurut Kecamatan 2015 -2017/ <i>Harvested Area, Yield Rate and Production of Bananass by District 2015 - 2017</i> | 213 |
| 5.2.39 | Luas Panen, Rata-rata Produksi, dan Produksi Rambutan Menurut Kecamatan 2015 - 2017/ <i>Harvested Area, Yield Rate and Production of Rambootans by District 2015 - 2017</i> | 214 |
| 5.2.40 | Luas Panen, Rata-rata Produksi, dan Produksi Salak Menurut Kecamatan 2015 - 2017/ <i>Harvested Area, Yield Rate and Production of Zalaka Edulis by District 2015 - 2017</i> | 215 |

| | | |
|--------|---|-----|
| 5.2.41 | Luas Panen, Rata-rata Produksi, dan Produksi Sawo Menurut Kecamatan 2015 - 2017/ <i>Harvested Area, Yield Rate and Production of Saodilas by District 2015 - 2017</i> | 216 |
| 5.2.42 | Luas Panen, Rata-rata Produksi, dan Produksi Sirsak Menurut Kecamatan 2015 - 2017/ <i>Harvested Area, Yield Rate and Production of Read Beans by District 2015 - 2017</i> | 217 |
| 5.2.43 | Luas Panen, Rata-rata Produksi, dan Produksi Semangka Menurut Kecamatan 2015 - 2017/ <i>Harvested Area, Yield Rate and Production of Watermelon by District 2015 - 2017</i> | 218 |
| 5.2.44 | Luas Panen, Rata-rata Produksi, dan Produksi Melinjo Menurut Kecamatan 2015 - 2017/ <i>Harvested Area, Yield Rate and Production of Melinjo by District 2015 - 2017</i> | 219 |
| 5.2.45 | Luas Panen, Rata-rata Produksi, dan Produksi Petai Menurut Kecamatan 2015 - 2017/ <i>Harvested Area, Yield Rate and Production of Petai by District 2015 - 2017</i> | 220 |
| 5.2.46 | Luas Panen, Rata-rata Produksi, dan Produksi Jengkol Menurut Kecamatan 2015 - 2017/ <i>Harvested Area, Yield Rate and Production of Jengkol by District 2015 - 2017</i> | 221 |
| 5.2.47 | Luas Panen, Rata-rata Produksi, dan Produksi Sukun Menurut Kecamatan 2015 - 2017/ <i>Harvested Area, Yield Rate and Production of Sukun by District 2015 - 2017</i> | 222 |
| 5.2.48 | Luas Panen, Rata-rata Produksi, dan Produksi Jeruk Besar Menurut Kecamatan 2015 - 2017/ <i>Harvested Area, Yield Rate and Production of Big Orange by District 2015 - 2017</i> | 223 |

| | | |
|-------------------------------------|---|-----|
| 5.2.49 | Luas Panen, Produktivitas, dan Produksi Tanaman Obat 2017/ <i>Harvested Area and Productivitas and Production of Medicine Plant 2017</i> | 224 |
| 5.3 PERKEBUNAN/ ESTATE CROPS | | |
| 5.3.1 | Luas Tanaman dan Produksi Tanaman Karet Perkebunan Rakyat Menurut Kecamatan 2015 - 2017/ <i>Planting Area and Rubber Production of Smallholders Estates by District 2015 – 2017</i> | 225 |
| 5.3.2 | Luas Tanaman dan Produksi Tanaman Kelapa Sawit Perkebunan Rakyat Menurut Kecamatan 2015 - 2017/ <i>Planting Area and Palm Oil Production of Smallholders Estates by District 2015 - 2017</i> | 226 |
| 5.3.3 | Luas Tanaman dan Produksi Tanaman Kopi Robusta Perkebunan Rakyat Menurut Kecamatan 2015 - 2017/ <i>Planting Area and Coffee’s Robusta Production of Smallholders Estates by District 2015 - 2017</i> | 227 |
| 5.3.4 | Luas Tanaman dan Produksi Tanaman Kopi Arabika Perkebunan Rakyat Menurut Kecamatan 2015 - 2017/ <i>Planting Area and Coffee’s Arabika Production of Smallholders Estates by District 2015 – 2017</i> | 228 |
| 5.3.5 | Luas Tanaman dan Produksi Tanaman Kelapa Perkebunan Rakyat Menurut Kecamatan 2015 - 2017/ <i>Planting Area and Coconut Production of Smallholders Estates by District 2015 - 2017</i> | 229 |
| 5.3.6 | Luas Tanaman dan Produksi Tanaman Coklat Perkebunan Rakyat Menurut Kecamatan 2015 - 2017/ <i>Planting Area and Cocoa Production of Smallholders Estates by District 2015 - 2017</i> | 230 |
| 5.3.7 | Luas Tanaman dan Produksi Tanaman Cengkeh Perkebunan Rakyat Menurut Kecamatan 2015 - 2017/ | |

| | | |
|--------|--|-----|
| | <i>Planting Area and Clove Production of Smallholders Estates by District 2015 - 2017</i> | 231 |
| 5.3.8 | Luas Tanaman dan Produksi Tanaman Kulit Manis Perkebunan Rakyat Menurut Kecamatan 2015 - 2017/ <i>Planting Area and Cinnamon Production of Smallholders Estates by District 2015 – 2017</i> | 232 |
| 5.3.9 | Luas Tanaman dan Produksi Tanaman Aren Perkebunan Rakyat Menurut Kecamatan 2015 - 2017/ <i>Planting Area and Palm Sugar Production of Smallholders Estates by District 2015 - 2017</i> | 233 |
| 5.3.10 | Luas Tanaman dan Produksi Tanaman Kemiri Perkebunan Rakyat Menurut Kecamatan 2015 - 2017/ <i>Planting Area and Candlenut Production of Smallholders Estates by District 2015 - 2017</i> | 234 |
| 5.2.11 | Luas Tanaman dan Produksi Tanaman Jarak Pagar Perkebunan Rakyat Menurut Kecamatan 2015 - 2017/ <i>Planting Area and Candlenut Production of Smallholders Estates Jathropa by District 2015 - 2017</i> | 235 |
| 5.3.12 | Luas Tanaman dan Produksi Tanaman Nilam Perkebunan Rakyat Menurut Kecamatan 2015 - 2017/ <i>Planting Area and Candlenut Production of Smallholders Estates Patchouli by District 2015 – 2017</i> | 236 |
| 5.3.13 | Luas Tanaman dan Produksi Tanaman Pinang Perkebunan Rakyat Menurut Kecamatan 2015 - 2017/ <i>Planting Area and Candlenut Production of Smallholders Estates Betel Palm by District 2015 - 2017</i> | 237 |
| 5.3.14 | Luas Tanaman dan Produksi Tanaman Pala Perkebunan Rakyat Menurut Kecamatan 2015 - 2017/ <i>Planting Area and Candlenut Production of Smallholders Estates Nutmeg by District 2015 - 2017</i> | 238 |

| | | |
|--------|--|-----|
| 5.3.15 | Luas Tanaman dan Produksi Tanaman Gambir Perkebunan Rakyat Menurut Kecamatan 2015 - 2017/ <i>Planting Area and Candlenut Production of Smallholders Estates Gambier by District 2015 - 2017</i> | 239 |
| 5.3.16 | Luas Tanaman dan Produksi Tanaman Tembakau Perkebunan Rakyat Menurut Kecamatan 2015 - 2017/ <i>Planting Area and Candlenut Production of Smallholders Estates Tobacco by District 2015 - 2017</i> | 240 |
| 5.3.17 | Luas Tanaman dan Produksi Tanaman Kapulaga Perkebunan Rakyat Menurut Kecamatan 2015 - 2017/ <i>Planting Area and Candlenut Production of Smallholders Estates Cardamom by District 2015 - 2017</i> | 241 |
| 5.3.18 | Luas Tanaman dan Produksi Tanaman Lada Perkebunan Rakyat Menurut Kecamatan 2015 - 2017/ <i>Planting Area and Candlenut Production of Smallholders Estates Pepper by District 2015 - 2017</i> | 242 |
| 5.3.19 | Luas Tanaman dan Produksi Perkebunan Rakyat dan Perkebunan Besar Menurut Jenis Tanaman 2015 - 2017/ <i>Planting Area and Production of Smallholders and Largeholders Estates by Type of Plant 2015 - 2017</i> | 243 |
| 5.3.20 | Luas Tanaman Perkebunan Rakyat Menurut Jenis Tanaman 2012 – 2017 (Ha)/ <i>Planting Area of Smallholders Estates by Type of Plant 2012 – 2017 (Ha)</i> | 244 |
| 5.3.21 | Produksi Perkebunan Rakyat Menurut Jenis Tanaman 2012– 2017 (Ha)/ <i>Production of Smallholders Estates by Type of Plant 2012- 2017</i> | 245 |
| 5.3.22 | Jenis Tanaman Perkebunan, Luas Areal, dan Produksi di Kabupaten Mandailing Natal 2017/ <i>Kind of Planting Area and Production of Estate in the Mandailing Natal Regency 2017</i> | 246 |

| | | |
|------------|--|-----|
| 5.4 | PETERNAKAN/ LIVESTOCK | |
| 5.4.1 | Populasi Ternak Besar Menurut Jenis Ternak dan Kecamatan 2015 - 2017/ <i>Large Cattle Population by Kind and District 2015 - 2017.....</i> | 249 |
| 5.4.2 | Populasi Ternak Kecil Menurut Jenis Ternak dan Kecamatan 2015 - 2017/ <i>Small Cattle Population by Kind and District 2015 - 2017.....</i> | 250 |
| 5.4.3 | Populasi Ternak Unggas Menurut Jenis dan Kecamatan 2015 - 2017/ <i>Poultry Population by Kind and District 2015 - 2017.....</i> | 251 |
| 5.4.4 | Produksi Daging Menurut Jenis Ternak dan Kecamatan 2015 - 2017 (Kg) / <i>Meat Production by Kind of Livestock and District 2015 - 2017 (Kg).....</i> | 252 |
| 5.4.5 | Produksi Telur Menurut Jenis dan Kecamatan 2015 - 2017 (Kg)/ <i>Egg Production by Kind and District 2015 - 2017 (Kg).....</i> | 253 |
| 5.4.6 | Populasi Ternak Besar menurut Jenis Ternak 2010 – 2017/ <i>Large Cattle Population by Kind 2010 – 2017</i> | 254 |
| 5.4.7 | Populasi Ternak Kecil menurut Jenis Ternak 2010-2017/ <i>Small Cattle Population by Kind 2010- 2017.....</i> | 255 |
| 5.5 | PERIKANAN/ FISHERY | |
| 5.5.1 | Jumlah Nelayan ikan Menurut Jenis Usaha dan Kecamatan 2015 - 2017/ <i>Number of Fisherman/Fish Farmer by Kind of Effort and District 2015 - 2017.....</i> | 256 |
| 5.5.2 | Jumlah Perahu Penangkapan Ikan Laut Menurut Kategori dan Kecamatan 2015 - 2017/ <i>Number of Fishing Boat by Category and District 2015 - 2017.....</i> | 257 |
| 5.5.3 | Jumlah Alat Penangkapan Ikan Laut Menurut Jenis dan Kecamatan 2015 - 2017/ <i>Number of Marine Fisheing Gear by Type and District 2015 - 2017...</i> | 258 |

| | | |
|------------|--|-----|
| 5.5.4 | Luas Areal Budidaya Ikan dirinci Menurut Kecamatan 2015 - 2017 (Ha) / <i>Area of Fish Culture by Type and District 2015 - 2017 (Ha)</i> | 261 |
| 5.5.5 | Produksi Ikan Dari Budidaya Air Tawar Menurut Kecamatan (Ton) 2015 - 2017/ <i>Production of Fish Culture by District 2015 - 2017 (Ton)</i> | 262 |
| 5.5.6 | Produksi Ikan Menurut Jenis Penangkapan dan Produksi Benih Ikan/ Udang di Kabupaten Mandailing Natal 2017/ <i>Production of Fish by type of Catch and Production of Germ Fish/Shrimp at Mandailing Natal Regency 2017</i> | 263 |
| 6 | INDUSTRI, PERTAMBANGAN, ENERGI, DAN KONSTRUKSI/ INDUSTRY, MINING, ENERGY, AND CONSTRUCTION | |
| 6.1 | INDUSTRI/ INDUSTRY | |
| 6.1.1 | Jumlah Perusahaan dan Tenaga Kerja Menurut Klasifikasi Industri di Kabupaten Mandailing Natal, 2017/ <i>Number of Establishment and Employees by Industrial Classification in Mandailing Natal Regency, 2017.....</i> | 273 |
| 6.1.2 | Jumlah Usaha/Perusahaan menurut Kategori Lapangan Usaha di Kabupaten Mandailing Natal, 2017/ <i>Number of Establishment by Industrial Origin in Mandailing Natal Regency, 2017.....</i> | 274 |
| 6.1.3 | Jumlah Usaha/Perusahaan menurut Skala Usaha dan Kecamatan di Kabupaten Mandailing Natal, 2017/ <i>Number of Establishment by Scale Enterprises and District in Mandailing Natal Regency, 2017</i> | 276 |
| 6.1.4 | Jumlah Tenaga Kerja menurut Kategori Lapangan Usaha di Kabupaten Mandailing Natal, 2017/ <i>Number of Employments by Industrial Origin in Mandailing Natal Regency, 2017.....</i> | 277 |
| 6.1.5 | Jumlah Tenaga Kerja menurut Skala Usaha dan Kecamatan di Kabupaten Mandailing Natal, 2017/ | |

| | | |
|------------|--|-----|
| | <i>Number of Employments by Scale Enterprises and District in Mandailing Natal Regency, 2017</i> | 279 |
| 6.1.6 | Jumlah Usaha/Perusahaan menurut Kategori dan Kecamatan di Kabupaten Mandailing Natal, 2017/ <i>Number of Establishments by Industrial Origin and District in Mandailing Natal Regency, 2017.....</i> | 280 |
| 6.2 | ENERGI/ENERGY | |
| 6.2.1 | Energi Listrik yang Disalurkan ke Kabupaten Mandailing Natal PT PLN. Persero menurut Ranting PLN, 2017/ <i>Distributed Electricity of State Electricity Company to Mandailing Natal Regency by Sub Branch, 2017.....</i> | 282 |
| 6.2.2 | Daya Terpasang, Produksi, dan Distribusi Listrik PT. PLN (Persero) pada Ranting PLN di Kabupaten Mandailing Natal, 2017/ <i>Installed Capacity, Production, and Distribution of Electricity of State Electricity Company at Sub Branch Level in Mandailing Natal Regency, 2017.....</i> | 283 |
| 6.2.3 | Jumlah Pelanggan PLN Menurut Jenis Kosumen dan Rayon PLN, 2017/ <i>Number of PLN Consumer by Type and Sub Branch in Mandailing Natal Regency, 2017.....</i> | 284 |
| 6.2.4 | Jumlah Desa Berlistrik dan Tidak Berlistrik dan Jumlah Pelanggan Menurut Kecamatan di Kabupaten Mandailing Natal, 2017/ <i>Number of Electricity Villages and Unelectricity Villages and Total of Consumer by District in Mandailing Natal Regency, 2017.....</i> | 285 |
| 6.2.5 | Perkembangan Penjualan Energi Listrik menurut Pelanggan di Kabupaten Mandailing Natal (KWH), 2017/ <i>Total of Energy Sold by Consumer in Mandailing Natal Regency, 2017.....</i> | 286 |
| 6.2.6 | Banyaknya Unit Perusahaan Air Minum dan Kapasitasnya Menurut Kecamatan di Kabupaten Mandailing Natal, 2015 2017/ | |

| | | |
|----------|---|-----|
| | <i>Number of Water Supply Enterprise Unit dan Capacity by District in Mandailing Natal Regency, 2015 – 2017.....</i> | 287 |
| 6.2.7 | Jumlah Pelanggan Air Minum Menurut Kecamatan di Kabupaten Mandailing Natal, 2015 - 2017/ <i>Number of Drinking Water Customer by District in Mandailing Natal Regency, 2015 - 2017.....</i> | 288 |
| 6.2.8 | Konsumen dan Kecamatan di Kabupaten Mandailing Natal(m3), 2015 - 2017/ <i>Volume of Drinking Water by Consumer Group and District in Mandailing Natal Regency (m3), 2015-2017.....</i> | 289 |
| 6.2.9 | Kapasitas Produksi Air Minum Menurut Sumber Air yang Dipakai di Kabupaten Mandailing Natal (m3), 2015 - 2017/ <i>Capacity of Water Supply Production by Water Resource Used in Mandailing Natal Regency (m3), 2015 - 2017.....</i> | 290 |
| 6.2.10 | Banyaknya Mesin Tenaga Penggerak dan Motor Listrik yang Dipakai Pada Perusahaan Air Minum di Kabupaten Mandailing Natal , 2015 - 2017/ <i>Number of Dynamic Power and Electrical Motor Use at Water Supply Enterprise in Mandailing Natal Regency, 2015- 2017.....</i> | 291 |
| 7 | PERDAGANGAN | |
| 7.1 | Jumlah Pasar dan Terminal yang Dikelola oleh Dinas Pasar menurut Jenis dan Kecamatan di Kabupaten Mandailing Natal, 2015 - 2017/ <i>Number of Market and Bus Station Managed By Government by Type and District in Mandailing Natal Regency, 2015 - 2017.....</i> | 300 |
| 7.2 | Jumlah Toko, Kios, LOS, dan Pedagang di Pasar Se-Kabupaten Mandailing Natal, 2015 - 2017/ <i>Number of Shop, LOS, and Seller in Market all over Mandailing Natal Regency, 2015 - 2017.....</i> | 301 |
| 7.3 | Jumlah SHPT yang Diterbitkan di Pasar Se-Kabupaten Mandailing Natal, 2015 - 2017/ <i>Number of SHPT Issued in Market All Over Mandailing Natal Regency, 2015 - 2017.....</i> | 302 |

| | | |
|----------|--|-----|
| 7.4 | Jumlah SIUP Menurut Bentuk Perusahaan di Kabupaten Mandailing Natal, 2015 - 2017/ <i>Number of Registered Establishment by Type of Establishment in Mandailing Natal Regency, 2015 - 2017.....</i> | 303 |
| 7.5 | Jumlah Penerbitan SIUP Menurut Kecamatan di Kabupaten Mandailing Natal, 2015 - 2017/ <i>Number of Registered Establishment Issue by District in Mandailing Natal Regency, 2015 – 2017.....</i> | 304 |
| 7.6 | Penerbitan Surat Izin Usaha Perdagangan Menurut Kelompok Usaha dan Kecamatan di Kabupaten Mandailing Natal, 2015 -2017/ <i>Registered Establishment Trade Issue by Categories and District in Mandailing Natal Regency, 2015 – 2017.....</i> | 305 |
| 7.7 | Penerbitan Surat Izin Usaha Perdagangan Menurut Jenis dan Kecamatan di Kabupaten Mandailing Natal, 2015 - 2017/ <i>Registered Establishment Trade Issue by Type and District in Mandailing Natal Regency, 2015 - 2017.....</i> | 306 |
| 7.8 | Penerbitan Surat Izin Tanda Daftar Perusahaan (TDP) Menurut Bentuk Perusahaan dan Kecamatan di Kabupaten Mandailing Natal, 2015 - 2017/ <i>Registered Establishment Issue by Type of Establishment and District in Mandailing Natal Regency, 2015 – 2017.....</i> | 307 |
| 8 | HOTEL DAN PARIWISATA/ HOTEL AND TOURISM | |
| 8.1 | Jumlah Hotel dan Akomodasi Lainnya menurut Kelas di Kabupaten Mandailing Natal, 2012 - 2017/ <i>Number of Hotel and Other Accomodations in Mandailing Natal Regency, 2012 - 2017.....</i> | 316 |
| 8.2 | Jumlah Hotel menurut Bintang di Kabupaten Mandailing Natal, 2012 - 2017/ <i>Number of Hotel by Grade in Mandailing Natal Regency, 2012 2017.....</i> | 317 |
| 8.3 | Jumlah Kamar Hotel dan Akomodasi Lainnya di Kabupaten Mandailing Natal, 2012 - 2017/ | |

| | | |
|------------|---|-----|
| | <i>Number of Rooms of Hotel and Other Accomodations in Mandailing Natal Regency, 2012 - 2017.....</i> | 318 |
| 8.4 | Jumlah Tempat Tidur Hotel dan Akomodasi Lainnya di Kabupaten Mandailing Natal, 2012 - 2017/ <i>Number of Beds of Hotel and Other Accomodations in Mandailing Natal Regency, 2012 - 2017.....</i> | 319 |
| 8.5 | Tingkat Penghunian Kamar Hotel dan Akomodasi Lainnya di Kabupaten Mandailing Natal (%), 2012 - 2017/ <i>Room Occupancy Rate of Hotels and Other Accomodations in Mandailing Natal Regency (%), 2012 - 2017.....</i> | 320 |
| 8.6 | Rata-rata Lama Inap Tamu Hotel dan Akomodasi Lainnya menurut Asalnya di Kabupaten Mandailing Natal (Hari), 2012 -2017/ <i>Average Length of Stay of Hotel and Other Accomodations by Origin of Guest in Mandailing Natal Regency (Day), 2012-2017.....</i> | 321 |
| 9 | TRANSPORTASI DAN KOMUNIKASI/ TRANSPORTATION AND COMUNICATION | |
| 9.1 | TRANSPORTASI/ TRANSPORTATION | |
| 9.1.1. | Panjang Jalan Menurut Kontruksi Permukaan dan Kondisi Jalan (Km) 2015-2017 / <i>Length of Road by Surface Construction and Condition (Km) 2015-2017</i> | 334 |
| 9.1.2. | Panjang Jalan Menurut Kondisi dan Kecamatan 2015-2017 / <i>Length of road by Condition and District 2015-2017.....</i> | 335 |
| 9.1.3. | Panjang Jalan Kabupaten Menurut Kontruksi Permukaan Jalan dan Kecamatan 2015-2017 (Km) / <i>Length of Regency road by Surface Contruction road and District 2015-2017 (Km)</i> | 336 |
| 9.1.4. | Panjang Jalan Kabupaten Menurut Jenis Permukaan dan Kecamatan 2015-2017 (Km) / <i>Length of Regency road by Surface and District 2015-2017(Km).....</i> | 337 |
| 9.1.5 | Banyaknya Kendaraan Wajib Uji Menurut Jenis Kendaraan di Kabupaten Mandailing Natal 2012 – 2017 / | |

| | | |
|--------|--|-----|
| | <i>Number of Vehicles with Compulsory test by type in the Mandailing Natal Regency 2012 – 2017</i> | 338 |
| 9.1.6 | Banyaknya Kendaraan Wajib Uji Menurut Jenis Kendaraan dan Kecamatan di Kabupaten Mandailing Natal 2015-2017/ <i>Number of Vehicles with Compulsory test by type and District in the Mandailing Natal Regency 2015-2017</i> | 339 |
| 9.1.7 | Jumlah Perusahaan dan Bus Yang Mendapat Izin Trayek 2008 – 2017 / <i>Number of Company and Bus with Route Permit 2008 –2017</i> | 340 |
| 9.1.8 | Mendapat Izin Trayek di Kabupaten Mandailing Natal (Sampai Akhir Desember 2017), 2017/ <i>Name of MPU Company and Number of Certified Vehicle in Mandailing Natal Regency (Until The End of December 2017), 2017.</i> | 341 |
| 9.1.9 | Banyaknya Pengeluaran STNK/Plat dan Mutasi Kendaraan Bermotor yang Dilaksanakan Samsat Lantas Menurut Kecamatan di Kabupaten Mandailing Natal , 2015 - 2017/ <i>Number of STNK/Plat Expenditure and Vehicle Mutation Performed by Traffic Sam and District in Mandailing Natal Regency, 2015 - 2017</i> | 342 |
| 9.1.10 | Jumlah Kendaraan Bermotor yang Terdaftar di Kabupaten Mandailing Natal 2010 - 2017/ <i>Number of Registered Vehicles in Mandailing Natal Regency 2010 – 2017</i> | 343 |
| 9.1.11 | Banyaknya Kendaraan Bermotor yang di Tilang di Kabupaten Mandailing Natal 2015 - 2017/ <i>Number of Motor Vehicle under arrested by Resort Police in the Mandailing Natal Regency 2015 - 2017</i> | 344 |
| 9.1.12 | Banyaknya Kecelakaan/Tabrakan Lalu Lintas yang Terjadi di Daerah Mandailing Natal 2015 – 2017/ <i>Number of Traffic Accident / Collision Took Place in the Mandailing Natal Region 2015 – 2017</i> | 345 |

| | | |
|---------|--|-----|
| 9.1.13 | Jumlah Surat Izin Mengemudi (SIM) Yang Dikeluarkan Menurut Jenis 2015 - 2017/ <i>Number of Driving Licence Issued by Type 2015 - 2017.....</i> | 346 |
| 9.1.14 | Jumlah Surat Izin Mengemudi (SIM) A Yang Dikeluarkan Menurut Kategori 2015-2017/ <i>Number of Driving LicenceType A Issued by Category 2015-2017.....</i> | 347 |
| 9.1.15. | Jumlah Surat Izin Mengemudi (SIM) BI Yang Dikeluarkan Menurut Kategori 2015-2017/ <i>Number of Driving LicenceType BI Issued by Category 2015-2017...</i> | 348 |
| 9.1.16 | Jumlah Surat Izin Mengemudi (SIM) B II Yang Dikeluarkan Menurut Kategori 2015-2017/ <i>Number of Driving LicenceType B II Issued by Category 2015-2017..</i> | 349 |
| 9.1.17 | Jumlah Surat Izin Mengemudi (SIM) C Yang Dikeluarkan Menurut Kategori 2015-2017/ <i>Number of Driving LicenceType C Issued by Category 2015-2017</i> | 350 |
| 9.1.18 | Jumlah Kapal Pelayaran Rakyat yang berlabuh di Pelabuhan Sikara-Kara 2015-2017/ <i>Number of outgoing Proa's Line Ship Come to Sikara-kara Port 2015-2017.....</i> | 351 |
| 9.1.19 | Jumlah Kapal Pelayaran Rakyat yang Berangkat dari Pelabuhan Sikara-Kara 2015-2017/ <i>Number of outgoing Proa's Line Ship Come by Sikara-kara Port 2015-2017.....</i> | 352 |
| 9.1.20 | Jumlah Kapal , Penumpang, Barang Yang Datang dan Berangkat di Pelabuhan Sikara-Kara 2012 – 2017/ <i>Number of Ship, Passengers, Cargo to Come and Gone from Port Sikara-Kara Port 2012 – 2017</i> | 353 |
| 9.1.21 | Jumlah Kunjungan Kapal Menurut Jenis Pelayaran di Pelabuhan Sikara-Kara 2015-2017/ | |

| | | |
|------------|--|-----|
| | <i>Number of ship visit by type of liner at Sikara-kara Port 2015-2017 (Unit).....</i> | 354 |
| 9.1.22 | Bongkar dan Muat Barang Menurut Jenis Perdagangan di Pelabuhan Sikara-Kara 2015-2017/ <i>Unloaded and loaded Cargo by type of trade at Sikara-Kara 2015-2017.....</i> | 355 |
| 9.2 | KOMUNIKASI/ COMMUNICATION | |
| 9.2.1 | Jumlah Surat Kilat yang Dikirim dan Diterima Melalui Kantor Pos di Kabupaten Mandailing Natal Menurut Bulan 2015-2017/ <i>Number of Express Mail Sent and Received via post Office by Month in the Mandailing Natal Regency 2015 -2017.....</i> | 356 |
| 9.2.2 | Jumlah Paket Kilat Khusus yang Dikirim dan Diterima Melalui Kantor Pos di Kabupaten Mandailing Natal Menurut Bulan 2015-2017/ <i>Number of Registred Mail Sent and Received via post Office by Month in the Mandailing Natal Regency 2015-2017.....</i> | 357 |
| 9.2.3 | Jumlah Penerimaan dan Pengiriman Wesel Pos di Kabupaten Mandailing Natal Menurut Bulan 2015-2017/ <i>Number of Money Order Received and Sent via post Office in the Mandailing Natal Regency by Monthly 2015-2017</i> | 358 |
| 9.2.4 | Jumlah Pengiriman dan Penerimaan Paket Pos Biasa Melalui Kantor Pos di Kabupaten Mandailing Natal Menurut Bulan 2015-2017/ <i>Number of Parcel Post and Received Via post Office in the Mandailing Natal Regency by Monthly 2015-2017.....</i> | 359 |
| 9.2.5 | Jumlah Surat Kilat Khusus yang Dikirim dan Diterima Melalui Kantor Pos di Kabupaten Mandailing Natal Menurut Bulan 2015-2017/ <i>Number of Express Mail Sent and Received via post Office in the Mandailing Natal Regency by Monthly 2015-2017.....</i> | 360 |
| 9.2.6 | Jumlah Paket Kilat Khusus yang Dikirim dan Diterima Melalui Kantor Pos di Kabupaten Mandailing Natal Menurut Bulan 2015-2017/ | |

| | | |
|-------------|--|-----|
| | <i>Number Registred Mail Sent and Received via post Office in the Mandailing Natal Regency by Monthly 2015-2017.....</i> | 361 |
| 9.2.7 | Jumlah Penerimaan dan Pengiriman Wesel Pos menurut Kantor Pelayanan di Kabupaten Mandailing Natal, 2015-2017/ <i>Number of Money Order Received and Sent via Post Office by Service Office in Mandailing Natal Regency, 2017.....</i> | 362 |
| 9.2.8 | Jumlah Pengiriman dan Penerimaan Paket Pos Biasa Melalui Kantor Pos menurut Kantor Pelayanan di Kabupaten Mandailing Natal, 2017/ <i>Number of Parcel Post and Received via post Office by Service Office in Mandailing Natal Regency, 2017</i> | 363 |
| 9.2.9 | Jumlah Pengiriman dan Penerimaan Surat Menurut Jenis Surat di Kabupaten Mandailing Natal 2015-2017/ <i>Number of Mail Sent and Received Via Post Office in the Mandailing Natal Regency by Type 2015-2017</i> | 364 |
| 9.2.10 | Jumlah Pelanggan Telepon Menurut Kantor Pelayanan 2015 - 2017/ <i>Number of Telepon Customer by Service Office 2015 - 2017</i> | 365 |
| 9.2.11 | Keadaan Telekomunikasi di Kabupaten Mandailing Natal 2015-2017/ <i>The Telecommunication Condition Existing in the Mandailing Natal Regency 2015-2017.....</i> | 366 |
| 10 | KEUANGAN DAERAH DAN HARGA/ LOCAL FINANCE AND PRICE | |
| 10.1 | KEUANGAN/ FINANCE | |
| 10.1.1 | Realisasi Anggaran Pendapatan Pemerintah Kabupaten Mandailing Natal menurut Jenis Penerimaan (ribu rupiah), 2015-2017/ <i>Actual Revenues of Government of Mandailing Natal Regency by Source of Revenues thousand rupiahs), 2015-2017.....</i> | 373 |
| 10.1.2 | Realisasi Belanja Pemerintah Kabupaten Mandailing Natal Menurut Jenis Belanja (ribu rupiah), 2015-2017/ <i>Actual Expenditures of Government of Mandailing Natal Regency by Kind of Expenditures (thousand rupiahs), 2015 -2017.....</i> | 374 |

| | | |
|-------------|--|-----|
| 10.1.3 | Realisasi Pembiayaan Pemerintah Kabupaten Mandailing Natal Menurut Jenis Pembiayaan (ribu rupiah), 2015-2017/ <i>Actual Government Funding of Mandailing Natal Regency by Kind of Financing (thousand rupiahs), 2015 -2017.....</i> | 375 |
| 10.1.4 | Realisasi Penerimaan PAD Pemkab Mandailing Natal (ribu rupiah), 2015-2017/ <i>Realization of Original Local Government Revenue of Mandailing Natal Regency (thousand rupiahs), 2015 -2017.....</i> | 376 |
| 10.1.5 | Realisasi Penerimaan Bagi Hasil Pajak dan Bukan Pajak Pemkab. Mandailing Natal (ribu rupiah), 2015-2017/ <i>Acceptance Realization for Tax and Non Tax by Autonomous Government of Mandailing Natal Regency (thousand rupiahs), 2015 -2017.....</i> | 377 |
| 10.2 | BANK, KOPERASI, DAN PENANAMAN MODAL/ BANK, COOPERATIVE, AND INVESTMENT | |
| 10.2.1 | Jumlah Koperasi Menurut Kecamatan 2015 – 2017/ <i>Number of Cooperative by District 2015 – 2017.....</i> | 378 |
| 10.2.2 | Jumlah Koperasi Menurut Jenis Koperasi 2015 – 2017/ <i>Number of Cooperative by Type 2015– 2017</i> | 379 |
| 10.2.3 | Jumlah Koperasi Menurut Klasifikasi dan Kecamatan 2015-2017/ <i>Number of Cooperative by Clasification, and District 2015-2017</i> | 380 |
| 10.2.4 | Banyaknya Pelaksana Koperasi Menurut Kecamatan 2015-2017/ <i>Number of Cooperative Employee by District 2015-2017.....</i> | 381 |
| 10.2.5 | Keragaan Koperasi Kabupaten Mandailing Natal 2015 – 2017/ <i>performance of Cooperative of Mandailing Natal 2015 – 2017.....</i> | 382 |
| 10.2.6 | Perkembangan Usaha Kecil Menengah (UKM) Kabupaten Mandailing Natal 2015 – 2017/ <i>Performance of UKM in Mandailing Natal Regency, 2015-2017.....</i> | 383 |
| 10.2.7 | Jumlah Aktiva Rupiah Dan Valuta Asing di Kabupaten Mandailing Natal (Rupiah), 2012-2017/ | |

| | | |
|-------------|--|-----|
| | <i>Total Assets in Mandailing Natal Regency (Rupiah), 2012-2017.....</i> | 384 |
| 10.2.8 | Posisi Simpanan Masyarakat Rupiah Dan Valuta Asing di Kabupaten Mandailing Natal (Juta Rupiah), 2012-2017/ <i>Outstanding Of Private Deposit in Mandailing Natal Regency (Million Rupiah), 2012-2017.....</i> | 385 |
| 10.2.9 | Posisi Pinjaman yang Diberikan menurut Sektor Ekonomi di Kabupaten Mandailing Natal (Juta Rupiah), 2012-2017/ <i>Outstanding Of Loan by Economic Sectors in Mandailing Natal Regency (Million Rupiah), 2012-2017.....</i> | 386 |
| 10.2.10 | Posisi Pinjaman yang Diberikan menurut Jenis Penggunaan di Kabupaten Mandailing Natal (Juta Rupiah), 2012-2017/ <i>Outstanding Of Loan by Type of Loans in Mandailing Natal Regency (Million Rupiah), 2012-2017.....</i> | 387 |
| 10.2.11 | Posisi Kredit Usaha Mikro, Kecil dan Menengah yang Diberikan Bank Umum menurut Skala Usaha di Kabupaten Mandailing Natal (Juta Rupiah), 2012-2017/ <i>Outstanding Of Commercial Bank Credits to Micro Small, and Medium Scale Enterprise in Mandailing Natal Regency (Million Rupiah), 2012-2017.....</i> | 388 |
| 10.2.12 | Posisi Kredit Mikro, Kecil, dan Menengah yang Diberikan Bank Umum menurut Sektor Ekonomi di Kabupaten Mandailing Natal 2012-2017/ <i>Outstanding Of Loan by Economic Sectors in Mandailing Natal Regency (Million Rupiah), 2012-2017.....</i> | 389 |
| 10.3 | HARGA-HARGA/PRICES | |
| 10.3 | Perkembangan Harga Rata-rata Beberapa Bahan Pokok menurut Bulan di Kabupaten Mandailing Natal, 2017/ <i>Number of Cooperative by District in Mandailing Natal Regency, 2017.....</i> | 390 |
| 11 | PENGELUARAN PENDUDUK DAN KONSUMSI MAKANAN/ EXPENDITURE AND FOOD CONSUMPTION | |

| | | |
|-----------|---|-----|
| 11.1 | Persentase Penduduk Menurut Golongan Pengeluaran Perkapita Sebulan di Kabupaten Mandailing Natal, 2016-2017/ <i>Percentage of Population by Monthly per Capita Expenditure Class in Mandailing Natal Regency, 2016-2017</i> | 399 |
| 11.2 | Persentase Pengeluaran Menurut Golongan Pengeluaran Perkapita Sebulan di Kabupaten Mandailing Natal, 2016-2017/ <i>Percentage of Consumption by Monthly per Capita Expenditure Class in Mandailing Natal Regency, 2016-2017</i> | 400 |
| 11.3 | Rata-rata Pengeluaran per Kapita per Bulan dan Persentase Rata-rata Pengeluaran per Kapita per Bulan menurut Jenis Konsumsi di Kabupaten Mandailing Natal, 2016-2017/ <i>Average per Capita Monthly Expenditure and Percentage of Average per Capita Monthly Expenditure by Type of Expenditure in Mandailing Natal Regency, 2016-2017</i> | 401 |
| 12 | PENDAPATAN REGIONAL/ REGIONAL INCOME | |
| 12.1 | Produk Domestik Regional Bruto Atas Dasar Harga Berlaku Menurut Lapangan Usaha di Kabupaten Mandailing Natal (miliar rupiah), 2012-2017/ <i>Gross Regional Domestic Product at Current Market Prices by Industry in Mandailing Natal Regency (billion rupiahs),2012-2017</i> | 411 |
| 12.2 | Produk Domestik Regional Bruto Kabupaten Mandailing Natal Menurut Lapangan Usaha Atas Dasar Harga Konstan 2010 (miliar rupiah), 2012 – 2017 / <i>Gross Regional Domestic Product at 2010 Constant Market Prices by Industry in Mandailing Natal Regency (billion rupiahs), 2012–2017</i> | 413 |
| 12.3 | Distribusi Persentase Produk Domestik Regional Bruto Atas Dasar Harga Berlaku Menurut Lapangan Usaha di Kabupaten Mandailing Natal (persen), 2012-2017 / <i>Percentage Distribution of Gross Regional Domestic Product at Current Market Prices by Industry in Mandailing Natal Regency (percent), 2012-2017</i> | 415 |
| 12.4 | Laju Pertumbuhan Produk Domestik Regional Bruto Atas Dasar Harga Konstan 2010 Menurut Lapangan Usaha di Kabupaten | |

| | | |
|-----------|--|-----|
| | Mandailing Natal (persen), 2012-2017/ <i>Growth Rate of Gross Regional Domestic Product at 2010 Constant Market Prices by Industry in Mandailing Natal Regency (percentage), 2012-2017</i> | 417 |
| 12.5 | Indeks Harga Implisit Produk Domestik Regional Bruto Menurut Lapangan Usaha di Kabupaten Mandailing Natal (2010=100), 2012-2017/ <i>Implicit Price Index of Gross Regional Domestic Product by Industry in Mandailing Natal Regency (2010=100), 2012-2017</i> | 419 |
| 12.6 | Laju Implisit Produk Domestik Regional Bruto Menurut Lapangan Usaha di Kabupaten Mandailing Natal, 2012-2017/ <i>Implicit Growth Rate of Gross Regional Domestic Product by Industry in Mandailing Natal Regency, 2012-2017</i> | 421 |
| 13 | PERBANDINGAN ANTAR KABUPATEN/KOTA/ REGENCY/MUNICIPAL COMPARISON | |
| 13.1 | Jumlah Penduduk Menurut Kabupaten/Kota di Provinsi Sumatera Utara, 2012–2017/ <i>Population by Regency/ City in Sumatera Utara Province, 2012–2017</i> | 428 |
| 13.2 | Indikator Kemiskinan Menurut Kabupaten/Kota di Provinsi Sumatera Utara, 2017/ <i>Poverty Indicators by Regency/ City in Sumatera Utara Province</i> | 429 |
| 13.3 | Jumlah Penduduk Miskin Menurut Kabupaten/Kota di Provinsi Sumatera Utara (000 Jiwa), 2012-2017/ <i>Number of Poor Population by Regency/ City in Sumatera Utara Province (000 people), 2012-2017</i> | 430 |
| 13.4 | Persentase Penduduk Menurut Kabupaten/Kota dan Golongan Pengeluaran per Kapita Sebulan, 2017/ <i>Percentage of Population by Regency/City and Monthly per Capita Expenditure Class, 2017</i> | 431 |

| | | |
|-------|---|-----|
| 13.5 | Persentase Pengeluaran Menurut Kabupaten/Kota dan Golongan Pengeluaran per Kapita Sebulan, 2017/ <i>Percentage of Expenditure by Regency/City and Monthly per Capita Expenditure Class, 2017</i> | 433 |
| 13.6 | Rata-Rata Pengeluaran/Kapita/Bulan, Dan Persentase Rata-Rata Pengeluaran /Kapita/Bulan Menurut Kabupaten/Kota Dan Jenis Konsumsi, 2017/ <i>Average per Capita Monthly Expenditure and Percentage of Average per Capita Monthly Expenditure by Regency/City and Type of Expenditure, 2017</i> | 435 |
| 13.7 | Komponen Indeks Pembangunan Manusia (IPM) Menurut Kabupaten/Kota di Sumatera Utara, 2017/ <i>Component of Human Development Index (HDI) by Regency/Municipality in Sumatera Utara Province 2017</i> | 436 |
| 13.8 | Indeks Pembangunan Manusia (IPM) Menurut Kabupaten/Kota di Provinsi Sumatera Utara, 2012-2017/ <i>Human Development Index by Regency/ City in Sumatera Utara Province, 2012-2017</i> | 437 |
| 13.9 | Indeks Kemahalan Konstruksi (IKK) Menurut Kabupaten/Kota di Provinsi Sumatera Utara, 2012-2017/ <i>Cost Overpriced Index by Regency/ City in Sumatera Utara Province, 2012-2017</i> | 438 |
| 13.10 | Produk Domestik Regional Bruto Atas Dasar Harga Berlaku Menurut Kabupaten/Kota di Provinsi Sumatera Utara (miliar rupiah), 2012-2017/ <i>Gross Regional Domestic Product at Current Market Prices by Regency/Municipality in Sumatera utara Province (billion rupiahs), 2012-2017</i> | 439 |
| 13.11 | Produk Domestik Regional Bruto Atas Dasar Harga Konstan Tahun Dasar 2010 Menurut Kabupaten/Kota di Provinsi Sumatera Utara (miliar rupiah), 2012-2017/ | |

Gross Regional Domestic Product at 2010 Constant Prices by Regency/Municipality in Sumatera utara Province (billion rupiahs), 2012-2017..... 440

13.12 Laju Pertumbuhan Produk Domestik Regional Bruto Menurut Kabupaten/Kota di Provinsi Sumatera Utara (miliar rupiah), 2012-2017/
Growth of Gross Regional Domestic Product at 2010 Constant Prices by Regency/Municipality in Sumatera utara Province (billion rupiahs), 2012-2017..... 441

<https://mandailingnatakab.bps.go.id>

DAFTAR GAMBAR
LIST OF FIGURES

Halaman /
Page

| | | |
|-----|--|----|
| 1.1 | Luas Wilayah Menurut Kecamatan di Kabupaten Mandailing (km), 2017 <i>Total Area by District in Mandailing Natal Regency (km2), 2017.....</i> | 6 |
| 1.2 | Jumlah Hari Hujan Menurut Bulan di Kabupaten Mandailing Natal, 2017 <i>Number of Rainy Days by Month in Mandailing Natal Regency, 2017.....</i> | 6 |
| 2.1 | Persentase Desa dan Kelurahan di Kabupaten Mandailing Natal, 2017 <i>Percentage of Village and Urban in Mandailing Natal Regency, 2017.....</i> | 26 |
| 2.2 | Banyaknya Pegawai Negeri Sipil menurut Unit Kerja dan Golongan di Kabupaten Mandailing Natal, 2017/ <i>Number of Civil Servants by Institution/Office and Hierarchy in Mandailing Natal Regency, 2017.....</i> | 26 |
| 3.1 | Lima Kecamatan dengan Jumlah Penduduk Terbanyak di Kabupaten Mandailing Natal, 2017/ <i>Top Five Districts with the Biggest Population in Mandailing Natal Regency, 2017</i> | 46 |
| 4.1 | Angka Partisipasi Murni (APM) menurut Jenjang Pendidikan di Kabupaten Mandailing Natal, 2017/ <i>Net Enrolment Rate by Educational Level in Mandailing Natal Regency, 2017.....</i> | 71 |
| 4.2 | Angka Partisipasi Murni (APM) menurut Jenjang Pendidikan di Kabupaten Mandailing Natal, 2017/ | |

| | | |
|-----|---|-----|
| | <i>Net Enrolment Rate by Educational Level in Mandailing Natal Regency, 2017</i> | 71 |
| 5.1 | Jumlah Ternak menurut Jenisnya di Kabupaten Mandailing Natal, 2017/ <i>Number of Settle by Type in Mandailing Natal Regency, 2017</i> | 63 |
| 5.2 | Produksi Kopi di Kabupaten Mandailing Natal (Ton), 2012-2017/ <i>Production of Coffe in Mandailing Natal Regency, 2012-2017</i> | 63 |
| 6.1 | Persentase Usaha/Perusahaan menurut Kategori Lapangan Usaha Di Kabupaten Mandailing Natal, 2016/ <i>Percentage of Establishment by Industrial in Mandailing Natal Regency, 2016</i> | 272 |
| 6.2 | Jumlah Pelanggan PLN Menurut Jenis Kosumen Di Kabupaten Mandailing Natal, 2017/ <i>Number of PLN Consumer by Type in Mandailing Natal Regency, 2017</i> | 272 |
| 7 | Jumlah SIUP Menurut Bentuk Perusahaan Di Kabupaten Mandailing Natal, 2017/ <i>Number of Registered Establishment by Type of Establishment in Mandailing Natal Regency, 2017</i> | 299 |
| 8 | Tingkat Penghunian Kamar Hotel dan Akomodasi Lainnya di Kabupaten Mandailing Natal (%), 2012 - 2017/ <i>Room Occupancy Rate of Hotels and Other Accomodations in Mandailing Natal Regency (%), 2012 - 2017</i> | 315 |
| 9.1 | Panjang Jalan Menurut Konstruksi Permukaan di Kabupaten Mandailing Natal (km), 2017/ <i>Length of Road by Surface Construction in Mandailing Natal Regency (km), 2017</i> | 333 |
| 9.2 | Jumlah Pelanggan Telepon Menurut Pelanggan di Kabupaten Mandailing Natal, 2015 - 2017/ <i>Number of Telephone Customer by Type of Customer in Mandailing Natal Regency, 2015 – 2017</i> | 333 |

| | | |
|----|---|-----|
| 10 | Jumlah Koperasi Menurut Klasifikasi di Kabupaten Mandailing Natal, 2017/ <i>Number of Cooperative by Classification in Mandailing Natal Regency, 2017</i> | 372 |
| 11 | Persentase Rata-rata Pengeluaran per Kapita per Bulan menurut Jenis Konsumsi di Kabupaten Mandailing Natal, 2015-2017/ <i>Percentage of Average per Capita Monthly Expenditure by Type of Expenditure in Mandailing Natal Regency, 2015-2017</i> | 398 |
| 12 | Laju Pertumbuhan Produk Domestik Regional Bruto Atas Dasar Harga Konstan 2010 Menurut Lapangan Usaha di Kabupaten Mandailing Natal (persen), 2012-2017/ <i>Growth Rate of Gross Regional Domestic Product at 2010 Constant Market Prices by Industry in Mandailing Natal Regency (percentage), 2012-2017</i> | 410 |

SEJARAH RINGKAS MANDAILING NATAL

Pada Tanggal 23 November Tahun 1998, Pemerintah Republik Indonesia menetapkan Undang - Undang No. 12 Tahun 1998 yaitu Undang-Undang tentang Pembentukan Pemerintahan Kabupaten Mandailing Natal menjadi daerah otonom yang berhak mengatur rumah tangganya sendiri dengan kepala daerahnya (Bupati) yang pertama yaitu H. Amru Daulay, SH dan Wakil Bupati yaitu Ir. Masruddin Dalimunthe. H. Amru Daulay, SH memerintah Kabupaten Mandailing Natal dari tahun 1998 hingga tahun 2009 dibantu oleh Sekretaris Daerah yakni Drs. H. Azwar Indra Nasution.

Kabupaten Mandailing Natal merupakan pemecahan dari Kabupaten Tapanuli Selatan dengan wilayah administrasi terdiri dari atas 8 kecamatan, dan 273 desa yakni:

1. Kec. Batahan dengan 12 desa;
2. Kec. Batang Natal dengan 40 desa;
3. Kec. Kota Nopan dengan 85 desa;
4. Kec. Muara Sipongi dengan 16 desa;
5. Kec. Panyabungan dengan 61 desa;
6. Kec. Natal dengan 19 desa;
7. Kec. Muara Batang Gadis dengan 10 desa;
8. Kec. Siabu dengan 30 desa.

THE BRIEF HISTORY OF MANDAILING NATAL

November 23, 1998, The Government of Indonesian Republic was enacted concerning Law No. 12, 1998 about the formation Government of Mandailing Natal Regency decreed to administrative units autonomos so authority region which to regulate domestic affairs with first leader (Regent) was H. Amru Daulay, SH and Ir. Masruddin Dalimunthe as Deputy Regent of Mandailing Natal Regency. H. Amru Daulay, SH has been governing at Mandailing Natal Regency from 1998 untill 2009, who helped is Sekda by Drs. H. Azwar Indra Nasution.

Mandailing Natal Regency was part of Tapanuli Selatan Region that consist of 8 districts and 273 Villages. The districts is:

1. Batahan District with 12 villages;
2. Batang Natal District with 40 villages;
3. Kota Nopan District with 85 villages;
4. Muara Sipongi District with 16 villages;
5. Panyabungan District with 61 villages;
6. Natal District with 19 villages;
7. Muara Batang Gadis District with 10 villages;
8. Siabu District with 30 villages

Pada tanggal 29 Juli 2003 Kabupaten Mandailing Natal mengeluarkan Perda No. 7 dan 8 mengenai Pemekaran Kecamatan dan Desa. Dengan dikeluarkannya Perda tersebut maka Kabupaten Mandailing Natal memiliki 17 kecamatan dengan jumlah desa sebanyak 322 desa dan kelurahan sebanyak 7 kelurahan. Kecamatan hasil pemekaran tersebut terdiri atas:

1. Kecamatan Batahan;
2. Kecamatan Batang Natal;
3. Kecamatan Lingga Bayu;
4. Kecamatan Kotanopan;
5. Kecamatan Ulu Pungkut;
6. Kecamatan Tambangan;
7. Kecamatan Lembah Sorik Marapi;
8. Kecamatan Muara Sipongi;
9. Kecamatan Panyabungan;
10. Kecamatan Panyabungan Selatan;
11. Kecamatan Panyabungan Barat;
12. Kecamatan Panyabungan Utara;
13. Kecamatan Panyabungan Timur;
14. Kecamatan Natal;
15. Kecamatan Muara Batang Gadis;
16. Kecamatan Siabu;
17. Kecamatan Bukit Malintang.

Pada tanggal 15 Februari 2007 pemerintah Kabupaten Mandailing Natal mengeluarkan Perda No. 10 Tahun 2007 tentang Pembentukan Kecamatan di Kabupaten Mandailing Natal, yaitu Kecamatan Ranto Baik, Kecamatan Huta Bargot, Kecamatan Puncak Sorik Marapi, Kecamatan

On 29th of July 2003 the government of Mandailing Natal Regency decreed Law No. 7 dan 8 about a part of districts and villages. There are 17 Districts and 322 villages and 7 suburbans. Until now by Government Mandailing Natal with additional consecutive regulations, there are 17 Districts at Mandailing Natal, namely:

1. *Batahan District;*
2. *Batang Natal District;*
3. *Lingga Bayu District;*
4. *Kotanopan District;*
5. *Ulu Pungkut District;*
6. *Tambangan District;*
7. *Lembah Sorik Merapi District;*
8. *Muara Sipongi District;*
9. *Panyabungan District;*
10. *Panyabungan Selatan District;*
11. *Panyabungan Barat District;*
12. *Panyabungan Utara District;*
13. *Panyabungan Timur District;*
14. *Natal District;*
15. *Muara Batang Gadis District;*
16. *Siabu District;*
17. *Bukit Malintang District.*

On 15 Februari 2007, Regency of Mandailing Natal decreed Law No 10 Year 2007 about forming of district in Regency of Mandailing Natal, District Of Ranto Baik, District Of Huta Bargot, District Of Lembah Sorik Marapi, District of Pakantan, dan Kecamatan Sinunukan.

Pada tanggal 7 Desember 2007 pemerintah Kabupaten Mandailing Natal mengeluarkan Perda No. 45 Tahun 2007 dan No. 46 Tahun 2007 tentang Pemecahan Desa dan Pembentukan Kecamatan Naga Juang di Kabupaten Mandailing Natal. Dengan demikian, Kabupaten Mandailing Natal kini memiliki 23 kecamatan dengan jumlah desa sebanyak 353 dan kelurahan sebanyak 32 kelurahan dengan 10 Unit Pemukiman Transmigrasi (UPT). Kecamatan hasil pemekaran tersebut terdiri atas:

1. Kecamatan Batahan;
2. Kecamatan Batang Natal;
3. Kecamatan Lingga Bayu;
4. Kecamatan Kotanopan;
5. Kecamatan Ulu Pungkut;
6. Kecamatan Tambangan;
7. Kecamatan Lembah Sorik Merapi
8. Kecamatan Muara Sipongi;
9. Kecamatan Panyabungan;
10. Kecamatan Panyabungan Selatan;
11. Kecamatan Panyabungan Barat;
12. Kecamatan Panyabungan Utara;
13. Kecamatan Panyabungan Timur;
14. Kecamatan Natal;
15. Kecamatan Muara Batang Gadis;
16. Kecamatan Siabu;
17. Kecamatan Bukit Malintang;
18. Kecamatan Ranto Baek;
19. Kecamatan Huta Bargot;
20. Kecamatan Puncak Sorik Marapi;
21. Kecamatan Pakantan;
22. Kecamatan Sinunukan;
23. Kecamatan Naga Juang

On 7 December 2007, Regency of Mandailing Natal decreed Law No 45 and 46 Year 2007 about a part of villages and forming of district Naga Juang in Regency of Mandailing Natal. Thereby Regency of Mandailing Natal nowadays has 23 District with amount of 353 villages and 32 Suburbans and 10 Established Transmigration. The 23 districts nowadays, namely:

1. *Batahan District;*
2. *Batang Natal District;*
3. *Lingga Bayu District;*
4. *Kotanopan District;*
5. *Ulu Pungkut District;*
6. *Tambangan District;*
7. *Lembah Sorik Marapi District;*
8. *Muara Sipongi District;*
9. *Panyabungan District;*
10. *Panyabungan Selatan District;*
11. *Panyabungan Barat District;*
12. *Panyabungan Utara District;*
13. *Panyabungan Timur District;*
14. *Natal District;*
15. *Muara Batang Gadis District;*
16. *Siabu District;*
17. *Bukit Malintang District;*
18. *Ranto Baek District;*
19. *Huta Bargot District;*
20. *Puncak Sorik Marapi District;*
21. *Pakantan District;*
22. *Sinunukan District;*
23. *Naga Juang District;*

Perihal urusan rumah tangga daerah dimulai sebelum pembentukan pemerintahan Kabupaten Mandailing Natal ini, dengan Peraturan Undang-Undang No. 15 Tahun 1950 yang kemudian diubah dengan Undang-Undang Darurat No. 16 Tahun 1955. Seiring dengan tuntutan daerah di era reformasi tahun 1998, maka Pemerintahan Republik Indonesia mengeluarkan Undang-Undang No. 21 Tahun 2000 tentang Penyelenggaraan Otonomi Daerah di Kabupaten/Kota.

Sampai saat ini Pemerintahan Kabupaten Mandailing Natal terdapat 12 dinas otonom yakni:

1. Dinas Pendidikan;
2. Dinas Perhubungan dan informatika;
3. Dinas Pemuda, Olahraga, Kebudayaan dan Pariwisata;
4. Dinas Pertanian;
5. Dinas Kelautan dan Perikanan;
6. Dinas Perindustrian, Perdagangan, Koperasi, UKM dan Pasar;
7. Dinas Kehutanan dan Perkebunan;
8. Dinas Kesehatan;
9. Dinas Pekerjaan Umum;
10. Dinas Pengelolaan Keuangan dan Aset Daerah;
11. Dinas Pertambangan dan Energi;
12. Dinas Kependudukan, Catatan Sipil, Sosial, Tenaga Kerja dan Transmigrasi.

As for domestic affairs, it was there after the formation government of Mandailing Natal Regency it was ruled by Substitution Government Emergency Law No. 16 1995. Therefore era reformation by Region in 1998 cased was Government of Republic Indonesia decreed Law No. 2000 about consequently they become self-administrative units autonomous by Regency/Municipality.

Until now by Government Mandailing Natal with additional consecutive regulations, there are 12 Autonomous Services at Mandailing Natal, namely:

1. *The Education Services;*
2. *Transportation and informatics Services;*
3. *Youth, Sport, Culture and Tourism Services;*
4. *The Agriculture Services;*
5. *The Sea and Fishery Services;*
6. *The Industry, Trade, Cooperative, UKM and Markets Services;*
7. *The Forestry and Plantation Services;*
8. *The Publics Works/Health Services;*
9. *The General Works Services;*
10. *The Monetary and Regional Asset Managerial Services.*
11. *The Mining ang Energy Services;*
12. *The Residence, Civilian Notes, Social, Manpower and Transmigration Sevices*

Pemerintahan Kabupaten Mandailing Natal juga membentuk beberapa kantor otonom sesuai dengan kebutuhan dalam pelaksanaan kebijaksanaan pemerintah dan pembangunan, yaitu:

1. Kantor Pemberdayaan Perempuan, Perlindungan Anak dan Keluarga Berencana;
2. Badan Lingkungan Hidup, Kebersihan dan Pertamanan;
3. Badan Pemberdayaan Masyarakat;
4. Badan Kepegawaian Daerah;
5. Badan Layanan Umum STAIM;
6. Kantor Kesatuan Bangsa dan Perlindungan Masyarakat;
7. Bappeda;
8. Badan Penanggulangan Bencana Daerah;
9. Inspektur Kabupaten;
10. Kantor Perpustakaan dan Arsip Daerah;
11. Kantor Sat-Pol PP;
12. Kantor Latihan Kerja;
13. Kantor Pelayanan Perijinan Terpadu;
14. Badan Pelaksana Penyuluhan dan Ketahanan Pangan;
15. Kantor Pusat Penanggulangan Malaria.

Demi kelancaran penyelenggaraan pemerintahan, Kabupaten Mandailing Natal dibantu instansi muspida juga terdapat instansi vertikal (pusat) yang berkedudukan di tingkat kabupaten, yakni:

Government of Mandailing Natal Regency so the formation many of autonomous office which used to do Authority region in government and development , namely:

1. *Woman Enabling, Child Protection and Family Planning Office;*
2. *The Environment, Higyene and Garden Office;*
3. *Community Empowerment Office;*
4. *Agency for Personnel Division;*
5. *STAIM Public Service Board;*
6. *KesBangLinMas Office;*
7. *Bappeda;*
8. *Regional Disaster Management Agency;*
9. *The Board Inspector Region;*
10. *Regional Office of Library and Archives;*
11. *Sat-Pol PP Office;*
12. *Office of Training;*
13. *Integrated Licensing Service Office;*
14. *Implementing Agency Counseling and Food Security;*
15. *Malaria Control Headquarters.*

For the fluency of authority region, the Regency of Mandailing Natal was helped by Instance of Muspida and other vertical instance (central in organ departement non departement) located at this region,

namely:

- | | |
|-------------------------------------|---|
| 1. Pengadilan Agama; | 1. <i>Religious Court Office;</i> |
| 2. Kejaksaan Negeri; | 2. <i>Public Prosecute Office;</i> |
| 3. Kementerian Agama; | 3. <i>The Departement Religious Services;</i> |
| 4. Badan Pusat Statistik (BPS); | 4. <i>BPS-Statistics Of Mandailing Natal Regency;</i> |
| 5. Badan Pertanahan Nasional (BPN). | 5. <i>National Land Office.</i> |

<https://mandailingnatakab.bps.go.id>

Penjelasan Umum *Explanatory Notes*

Tanda-tanda, satuan-satuan, dan lain-lainnya yang digunakan dalam publikasi ini adalah sebagai berikut:

Symbols, measurement units, and acronyms which are used in this publication, are as follows:

1. TANDA-TANDA/SYMBOLS

| | |
|---|-------|
| Data tidak tersedia/ <i>Data not available</i> | : ... |
| Tidak ada atau nol / <i>Null or zero</i> | : — |
| Data dapat diabaikan/ <i>Data negligible</i> | : 0 |
| Tanda decimal/ <i>Decimal point</i> | : , |
| Data tidak dapat ditampilkan/ <i>Not applicable</i> | : NA |
| Angka perkiraan/ <i>Estimated figures</i> | : e |
| Angka sementara/ <i>Preliminary figures</i> | : x |
| Angka sangat sementara/ <i>Very preliminary figures</i> | : xx |
| Angka diperbaiki/ <i>Revised figures</i> | : r |

2. SATUAN/UNITS

| | |
|--|---|
| barel/ <i>barrel</i> | : 158,99 liter/ <i>litres</i> = 1/6,2898 m ³ |
| hektar (ha)/ <i>hectare</i> (ha) | : 10 000 m ² |
| kilometer (km)/ <i>kilometres</i> (km) | : 1 000 meter/ <i>meters</i> (m) |
| knot/ <i>knot</i> | : 1,8523 km/jam (km/hour) |
| kuintal/ <i>quintal</i> | : 100 kg |
| KWh | : 1 000 Watt hour |
| MWh | : 1 000 KWh |
| liter (untuk beras)/ <i>litre</i> (for rice) | : 0,80 kg |
| ons/ounce | : 28,31 gram/grams |
| ton | : 1 000 kg |

Satuan lain : buah, dus, butir, helai/lembar, kaleng, batang, pulsa, ton kilometer (ton-km), jam, menit, persen (%).

Other units : unit, pack, pieces, sheet, tin, pulse, ton-kilometres(ton-km), hour, minute, percent (%).

Perbedaan angka di belakang koma disebabkan oleh pembulatan angka.

The difference in decimal numbers is caused by rounding.

1

GEOGRAFI DAN IKLIM

Geography and Climate



CURAH HUJAN TERTINGGI : **NOVEMBER**

LUAS WILAYAH : **6620,70 KM²**

DESA : **380**

KELURAHAN : **27**

TAMAN RAJABATU



KABUPATEN
MANDAILING NATAL

PENJELASAN TEKNIS**TECHNICAL NOTES**

1. Secara astronomis, Kabupaten Mandailing Natal terletak di antara $0^{\circ}10'$ – $1^{\circ}50'$ Lintang Utara dan $98^{\circ}50'$ – $100^{\circ}10'$ Bujur Timur.
 2. Berdasarkan posisi geografisnya, Kabupaten Mandailing Natal memiliki batas-batas: Utara – Kabupaten Tapanuli Selatan dan Kabupaten Padang Lawas ; Selatan – Provinsi Sumatera barat; Barat – Samudera Hindia; Timur – Provinsi Sumatera barat.
 3. Kabupaten Mandailing Natal terdiri dari 23 kecamatan dan 407 desa/kelurahan definitif, yaitu:
 - Kecamatan Batahan;
 - Kecamatan Batang Natal;
 - Kecamatan Lingga Bayu;
 - Kecamatan Kotanopan;
 - Kecamatan Ulu Pungkut;
 - Kecamatan Tambangan;
 - Kecamatan Lembah Sorik Merapi;
 - Kecamatan Muara Sipongi;
 - Kecamatan Panyabungan;
 - Kecamatan Panyabungan Selatan;
 - Kecamatan Panyabungan Barat;
 - Kecamatan Panyabungan Utara;
 - Kecamatan Panyabungan Timur;
 - Kecamatan Natal;
 - Kecamatan Muara Batang Gadis;
 - Kecamatan Siabu;
 - Kecamatan Bukit Malintang;
1. *The astronomical, Mandailing Natal regency is located between $0^{\circ}10' - 1^{\circ}50'$ North latitude and $98^{\circ}50' - 100^{\circ}10'$ east longitude.*
 2. *Based on its geographic position, Mandailing Natal regency has boundaries: North – Tapanuli Selatan and Padang Lawas Regency; South – West Sumatera Province; West – Hindian Ocean; East - West Sumatera Province.*
 3. *Mandailing Natal Regency consists of 23 districts and 407 definitive villages, namely:*
 - *District of Batahan;*
 - *District of Batang Natal;*
 - *District of Lingga Bayu;*
 - *District of Kotanopan;*
 - *District of Ulu Pungkut;*
 - *District of Tambangan;*
 - *District of Lembah Sorik Merapi;*
 - *District of Muara Sipongi;*
 - *District of Panyabungan;*
 - *District of Panyabungan Selatan;*
 - *District of Panyabungan Barat;*
 - *District of Panyabungan Utara;*
 - *District of Panyabungan Timur;*
 - *District of Natal;*
 - *District of Muara Batang Gadis;*
 - *District of Siabu;*
 - *District of Bukit Malintang;*

- Kecamatan Ranto Baik;
 - Kecamatan Huta Bargot;
 - Kecamatan Puncak Sorik Marapi;
 - Kecamatan Pakantan;
 - Kecamatan Sinunukan;
 - Kecamatan Naga Juang.
- *District of Ranto Baik;*
 - *District of Huta Bargot;*
 - *District of Puncak Sorik Marapi;*
 - *District of Pakantan;*
 - *District of Sinunukan;*
 - *District of Naga Juang.*

<https://mandailingnata.kab.bps.go.id>

ULASAN**DESCRIPTION**

Berdasarkan kondisi letak dan kondisi alamnya, Kabupaten Mandailing Natal termasuk Kawasan Pantai Barat Sumatera Utara. Kabupaten ini menempati area seluas 6.620,70 Km² yang terbagi menjadi 23 Kecamatan dan 407 desa/kelurahan definitif.

Based on location and natural condition, Mandailing Natal Regency is one of the west cost region of Sumatera Utara Province. The area of Mandailing Natal is 6.620,70 Km², was further subdivided into 23 districts and 407 villages.

Wilayah terluas di Kabupaten Mandailing Natal adalah Kecamatan Muara Batang Gadis, yaitu sebesar 21,67 persen dari wilayah Kabupaten Mandailing Natal keseluruhan. Sedangkan Kecamatan Lembah Sorik Merapi memiliki luas wilayah terkecil, yaitu hanya sebesar 0,52 persen.

The largest area in Mandailing Natal Regency is Muara Batang Gadis District, which is 21,67 percent of the total area Mandailing Natal Regency. While Kecamatan Lembah Sorik Merapi has the smallest area, which is only 0,52 percent.

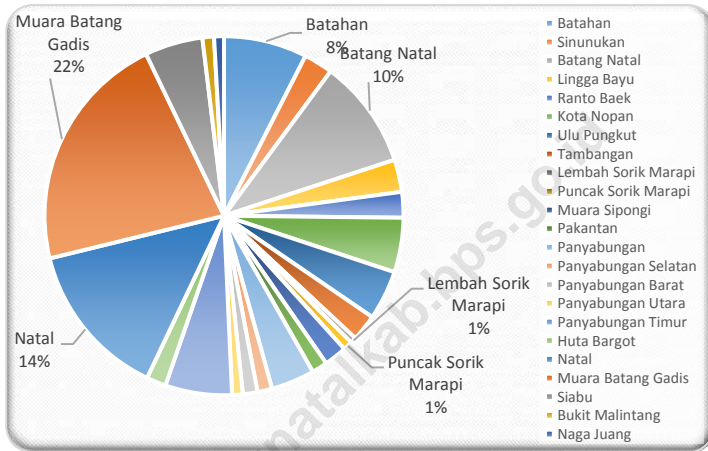
Kabupaten Mandailing Natal yang beribu kota di Panyabungan memiliki ketinggian antara 0 sampai 1.315 meter diatas permukaan laut. Kabupaten ini dialiri oleh 11 sungai yang lima diantaranya terletak di kecamatan Muara Batang Gadis.

Panyabungan is the capital city of Mandailing Natal Regency. It has an altitude between 0 and 1.315 meters above sea level. This regency is flows by 11 rivers, five of which are located in Muara Batang Gadis District.

Curah hujan tertinggi pada tahun 2017 ada pada bulan November, yaitu sebanyak 26 hari hujan, sedangkan curah hujan terendah terjadi pada bulan Juli dengan hanya 7 hari hujan.


The highest rainfall in 2017 in Mandailing Natal Regency was in November, which was 26 rain days, while the lowest occurred in July with only 7 days of rain.

Gambar 1.1 Luas Wilayah Menurut Kecamatan di Kabupaten Mandailing Natal (km²), 2017
Picture Total Area by District in Mandailing Natal Regency (km²), 2017



Sumber: Sekretariat Bagian Tata Pemerintahan Kab. Mandailing Natal
 Source: Secretariat of Government Section of Mandailing Natal Regency

Gambar 1.2 Jumlah Hari Hujan Menurut Bulan di Kabupaten Mandailing Natal, 2017
Picture Number of Rainy Days by Month in Mandailing Natal Regency, 2017



Sumber: Dinas Pertanian Kab. Mandailing Natal
 Source: Africulture Office of Mandailing Natal Regency

1.1 GEOGRAFI GEOGRAPHY

Tabel Letak dan Geografis Kabupaten Mandailing Natal, 2017
Table 1.1.1 Location And Geographical of Mandailing Natal Regency, 2017

| Keterangan | Letak |
|--|---|
| <i>Ket</i> | <i>Location</i> |
| (1) | (2) |
| 1 Terletak antara <i>Located is between</i> | : $0^{\circ} 10^{\circ} - 1^{\circ} 50^{\circ}$ LU (North Latitude) $98^{\circ} 50^{\circ} - 100^{\circ} 10^{\circ}$ BT (East Longitude) |
| 2 Luas Areal <i>Area</i> | : $\pm 6.620,70$ Km ² (662.070,00 Ha) |
| 3 Batas-batas <i>Borders</i> | |
| Utara <i>North</i> | : Kabupaten Tapanuli Selatan, Kabupaten Padang Lawas <i>Tapanuli Selatan Regency, Padang Lawas Regency</i> |
| Timur <i>East</i> | : Provinsi Sumatera Barat <i>Sumatera Barat Province</i> |
| Selatan <i>South</i> | : Provinsi Sumatera Barat <i>Sumatera Barat Province</i> |
| Barat <i>West</i> | : Samudera Hindia <i>Hindia Ocean</i> |

Sumber: BPS Kabupaten Mandailing Natal

Source: BPS - Statistics of Mandailing Natal Regency

Tabel
Table 1.1.2 **Topografi dan Letak Geografis Menurut Kecamatan di Kabupaten Mandailing Natal, 2017**
Topographical and Geographical Location by District in Mandailing Natal Regency, 2017

| Kecamatan <i>Subdistrict</i> | Topografi <i>Topography</i> |
|---------------------------------|--------------------------------|
| (1) | (2) |
| 1 Batahan | Datar s/d Bergelombang |
| 2 Sinunukan | Datar s/d Bergelombang |
| 3 Batang Natal | Bergelombang s/d Berbukit |
| 4 Lingga Bayu | Bergelombang s/d Berbukit |
| 5 Ranto Baek | Bergelombang s/d Berbukit |
| 6 Kota Nopan | Berbukit s/d Pegunungan |
| 7 Ulu Pungkut | Berbukit s/d Pegunungan |
| 8 Tambangan | Berbukit s/d Pegunungan |
| 9 Lembah Sorik Marapi | Berbukit s/d Pegunungan |
| 10 Puncak Sorik Marapi | Berbukit s/d Pegunungan |
| 11 Muara Sipongi | Berbukit s/d Pegunungan |
| 12 Pakantan | Berbukit s/d Pegunungan |
| 13 Panyabungan | Datar s/d Berbukit |
| 14 Panyabungan Selatan | Berbukit s/d Pegunungan |
| 15 Panyabungan Barat | Datar s/d Berbukit |
| 16 Panyabungan Utara | Datar s/d Berbukit |
| 17 Panyabungan Timur | Berbukit s/d Pegunungan |
| 18 Huta Bargot | Datar s/d Berbukit |
| 19 Natal | Datar s/d Bergelombang |
| 20 Muara Batang Gadis | Datar s/d Bergelombang |
| 21 Siabu | Bergelombang s/d Berbukit |
| 22 Bukit Malintang | Datar s/d Berbukit |
| 23 Naga Juang | Datar s/d Berbukit |

Sumber: BPS Kabupaten Mandailing Natal
Source: BPS - Statistics of Mandailing Natal Regency

Tabel 1.1.3 Luas Wilayah Menurut Kecamatan di Kabupaten Mandailing Natal, 2017
Table Total Area by Subdistrict in Mandailing Natal Regency, 2017

| Kecamatan Subdistrict | Luas (km ²) Total Area (square.km) | Persentase Percentage |
|--------------------------|---|--------------------------|
| (1) | (2) | (3) |
| 1 Batahan | 497,07 | 7,51 |
| 2 Sinunukan | 172,64 | 2,61 |
| 3 Batang Natal | 651,51 | 9,84 |
| 4 Lingga Bayu | 192,68 | 2,91 |
| 5 Ranto Baik | 152,72 | 2,31 |
| 6 Kota Nopan | 325,15 | 4,91 |
| 7 Ulu Pungkut | 295,19 | 4,46 |
| 8 Tambangan | 158,60 | 2,40 |
| 9 Lembah Sorik Marapi | 34,73 | 0,52 |
| 10 Puncak Sorik Marapi | 55,54 | 0,84 |
| 11 Muara Sipongi | 135,70 | 2,05 |
| 12 Pakantan | 93,60 | 1,41 |
| 13 Panyabungan | 259,77 | 3,92 |
| 14 Panyabungan Selatan | 87,60 | 1,32 |
| 15 Panyabungan Barat | 87,22 | 1,32 |
| 16 Panyabungan Utara | 63,73 | 0,96 |
| 17 Panyabungan Timur | 397,87 | 6,01 |
| 18 Huta Bargot | 116,21 | 1,76 |
| 19 Natal | 935,37 | 14,13 |
| 20 Muara Batang Gadis | 1 435,02 | 21,67 |
| 21 Siabu | 345,36 | 5,22 |
| 22 Bukit Malintang | 68,74 | 1,04 |
| 23 Naga Juang | 58,69 | 0,89 |
| Mandailing Natal | 6 620,70 | 100,00 |

Sumber: Sekretariat Bagian Tata Pemerintahan Kabupaten Mandailing Natal
 Source: Secretariat of Governance Section of Mandailing Natal Regency

Tinggi Wilayah di Atas Permukaan Laut (DPL) Menurut Kecamatan di Kabupaten Mandailing Natal, 2017
Height Above Mean Sea Level (AMSL) by Subdistrict in Mandailing Natal Regency, 2017

| | Kecamatan Subdistrict | Ibukota Kecamatan Capital of Subdistrict | Tinggi (m) Height (m) |
|----|----------------------------------|---|----------------------------------|
| | (1) | (2) | (3) |
| 1 | Batahan | Pasar Batahan | 0-300 |
| 2 | Sinunukan | Sinunukan III | 200-300 |
| 3 | Batang Natal | Muara Soma | 500-1.315 |
| 4 | Lingga Bayu | Simp. Gambir | 500-700 |
| 5 | Ranto Baik | Manisak | 500-650 |
| 6 | Kota Nopan | Pasar Kotanopan | 400-800 |
| 7 | Ulu Pungkut | Huta Godang | 600-800 |
| 8 | Tambangan | Laru Lombang | 400-750 |
| 9 | Lembah Sorik Marapi | Pasar Maga | 450-650 |
| 10 | Puncak Sorik Marapi | Sibanggor | 700-980 |
| 11 | Muara Sipongi | Psr Muara Sipongi | 700-850 |
| 12 | Pakantan | Pakantan | 700-900 |
| 13 | Panyabungan | Panyabungan | 400-750 |
| 14 | Panyabungan Selatan | Tano Bato | 400-800 |
| 15 | Panyabungan Barat | Longat | 400-700 |
| 16 | Panyabungan Utara | Mompang | 250-500 |
| 17 | Panyabungan Timur | Gunung Baringin | 250-800 |
| 18 | Huta Bargot | Bangun Sejati | 250-300 |
| 19 | Natal | Pasar Natal | 0-150 |
| 20 | Muara Batang Gadis | Singkuang | 0-600 |
| 21 | Siabu | Siabu | 250-600 |
| 22 | Bukit Malintang | Bukit Malintang | 300-450 |
| 23 | Naga Juang | Banua Simanosor | 250-350 |

Sumber: BPS Kabupaten Mandailing Natal
 Source: BPS - Statistics of Mandailing Natal Regency

Tabel 1.1.5 Jarak dari Ibukota Kecamatan ke Ibukota Kabupaten di Kabupaten Mandailing Natal (km), 2017
Table 1.1.5 *Distance between Subdistrict Capital and Regency Capital in Mandailing Natal Regency (km), 2017*

| | Kecamatan <i>Subdistrict</i> | Ibukota Kecamatan <i>Capital of Subdistrict</i> | Jarak ke Ibukota Kabupaten <i>Distance to Regency Capital</i> |
|----|---------------------------------|--|--|
| | (1) | (2) | (3) |
| 1 | Batahan | Pasar Batahan | 124 |
| 2 | Sinunukan | Sinunukan III | 103 |
| 3 | Batang Natal | Muara Soma | 48 |
| 4 | Lingga Bayu | Simp. Gambir | 78 |
| 5 | Ranto Baik | Manisak | 94 |
| 6 | Kota Nopan | Pasar Kotanopan | 40 |
| 7 | Ulu Pungkut | Huta Godang | 65 |
| 8 | Tambangan | Laru Lombang | 25 |
| 9 | Lembah Sorik Marapi | Pasar Maga | 20 |
| 10 | Puncak Sorik Marapi | Sibanggor | 25 |
| 11 | Muara Sipongi | Psr Muara Sipongi | 61 |
| 12 | Pakantan | Pakantan | 66 |
| 13 | Panyabungan | Panyabungan | 0 |
| 14 | Panyabungan Selatan | Tano Bato | 13 |
| 15 | Panyabungan Barat | Longat | 16 |
| 16 | Panyabungan Utara | Mompang | 4 |
| 17 | Panyabungan Timur | Gunung Baringin | 15 |
| 18 | Huta Bargot | Bangun Sejati | 6 |
| 19 | Natal | Pasar Natal | 113 |
| 20 | Muara Batang Gadis | Singkuang | 173 |
| 21 | Siabu | Siabu | 19 |
| 22 | Bukit Malintang | Bukit Malintang | 12 |
| 23 | Naga Juang | Banua Simanosor | 15 |

Sumber: Dinas Perhubungan Kabupaten Mandailing Natal
 Source: *Transportation Office of Mandailing Natal Regency*

Tabel
Table 1.1.6

Jarak dari Kota Kecamatan ke Kota Kecamatan Lainnya di Kabupaten Mandailing Natal (km), 2017
Distance from Capital of District to TheOther Capital of District in Mandailing Natal Regency (km), 2017

| | Ibu Kota Kecamatan Subdistrict | Batahan | Sinunukan | Muara Soma | Simpang Gambir | Manisak | Kotanopan | Huta Godang | Laru Lombang | Pasar Maga | Sibanggor | Muara Sipongi | Pakantan | Panyabungan | Tano Bato | Longat | Mompang | Gunung Baringin | Bangun Sejati | Natal | Singkuang | Siabu | Pasar Baru Malintang | Banua Simanosor |
|-----|---------------------------------------|----------------|------------------|-------------------|-----------------------|----------------|------------------|--------------------|---------------------|-------------------|------------------|----------------------|-----------------|--------------------|------------------|---------------|----------------|------------------------|----------------------|--------------|------------------|--------------|-----------------------------|------------------------|
| (1) | (2) | (3) | (4) | (5) | (6) | (7) | (8) | (9) | (10) | (11) | (12) | (13) | (14) | (15) | (16) | (17) | (18) | (19) | (20) | (21) | (22) | (23) | (24) | |
| 1 | Batahan | 0 | 21 | 76 | 46 | 30 | 146 | 171 | 129 | 124 | 119 | 165 | 170 | 124 | 111 | 124 | 127 | 139 | 130 | 57 | 129 | 143 | 136 | 139 |
| 2 | Sinunukan | 21 | 0 | 55 | 25 | 9 | 125 | 150 | 108 | 103 | 98 | 146 | 151 | 103 | 90 | 103 | 107 | 118 | 109 | 50 | 120 | 122 | 115 | 118 |
| 3 | Muara Soma | 76 | 55 | 0 | 30 | 46 | 70 | 95 | 53 | 48 | 43 | 89 | 94 | 48 | 35 | 48 | 52 | 63 | 54 | 65 | 125 | 67 | 60 | 63 |
| 4 | Simpang Gambir | 46 | 25 | 30 | 0 | 16 | 180 | 125 | 83 | 78 | 73 | 121 | 124 | 78 | 65 | 78 | 82 | 93 | 84 | 25 | 95 | 97 | 90 | 93 |
| 5 | Manisak | 30 | 9 | 46 | 16 | 0 | 116 | 141 | 99 | 94 | 89 | 137 | 142 | 94 | 81 | 94 | 98 | 109 | 100 | 41 | 111 | 113 | 106 | 109 |
| 6 | Kotanopan | 146 | 125 | 70 | 100 | 116 | 0 | 25 | 15 | 20 | 25 | 21 | 26 | 40 | 35 | 42 | 44 | 55 | 46 | 135 | 195 | 59 | 52 | 55 |
| 7 | Huta Godang | 171 | 150 | 95 | 125 | 141 | 25 | 0 | 40 | 45 | 50 | 41 | 46 | 65 | 60 | 67 | 69 | 80 | 71 | 160 | 220 | 84 | 77 | 80 |
| 8 | Laru Lombang | 129 | 108 | 53 | 83 | 99 | 15 | 40 | 0 | 5 | 10 | 36 | 41 | 25 | 21 | 27 | 29 | 40 | 31 | 120 | 180 | 44 | 37 | 40 |
| 9 | Pasar Maga | 124 | 103 | 48 | 78 | 94 | 20 | 45 | 5 | 0 | 5 | 41 | 46 | 20 | 16 | 22 | 24 | 35 | 26 | 115 | 175 | 39 | 32 | 35 |
| 10 | Sibanggor | 119 | 98 | 43 | 73 | 89 | 25 | 50 | 10 | 5 | 0 | 46 | 51 | 25 | 11 | 17 | 29 | 40 | 31 | 110 | 170 | 44 | 37 | 40 |
| 11 | Muara Sipongi | 165 | 146 | 89 | 121 | 137 | 21 | 41 | 36 | 41 | 46 | 0 | 5 | 61 | 48 | 61 | 65 | 76 | 67 | 154 | 214 | 80 | 73 | 75 |
| 12 | Pakantan | 170 | 151 | 94 | 126 | 142 | 26 | 46 | 41 | 46 | 51 | 5 | 0 | 66 | 53 | 66 | 70 | 81 | 72 | 159 | 219 | 85 | 78 | 81 |
| 13 | Panyabungan | 124 | 103 | 48 | 78 | 94 | 40 | 65 | 25 | 20 | 25 | 61 | 66 | 0 | 13 | 16 | 4 | 15 | 6 | 113 | 173 | 19 | 12 | 15 |
| 14 | Tano Bato | 111 | 90 | 35 | 65 | 81 | 35 | 60 | 20 | 16 | 11 | 48 | 53 | 13 | 0 | 13 | 17 | 28 | 19 | 100 | 160 | 32 | 25 | 28 |
| 15 | Longat | 124 | 103 | 48 | 78 | 94 | 42 | 67 | 27 | 22 | 17 | 61 | 66 | 16 | 13 | 0 | 20 | 31 | 22 | 115 | 173 | 35 | 28 | 31 |
| 16 | Mompang | 128 | 107 | 52 | 82 | 98 | 44 | 69 | 29 | 24 | 29 | 65 | 70 | 4 | 17 | 20 | 0 | 19 | 2 | 117 | 177 | 15 | 8 | 11 |
| 17 | Gunung Baringin | 139 | 118 | 63 | 93 | 109 | 55 | 80 | 40 | 35 | 40 | 76 | 81 | 15 | 28 | 31 | 19 | 0 | 21 | 128 | 188 | 34 | 27 | 30 |
| 18 | Bangun Sejati | 130 | 109 | 54 | 84 | 100 | 46 | 71 | 31 | 26 | 31 | 67 | 72 | 6 | 19 | 22 | 2 | 21 | 0 | 119 | 179 | 17 | 10 | 13 |
| 19 | Natal | 57 | 50 | 65 | 25 | 41 | 135 | 160 | 120 | 115 | 110 | 154 | 159 | 113 | 100 | 115 | 117 | 128 | 119 | 0 | 60 | 132 | 125 | 128 |
| 20 | Singkuang | 129 | 120 | 125 | 95 | 111 | 195 | 220 | 180 | 175 | 170 | 214 | 219 | 173 | 160 | 173 | 177 | 188 | 179 | 60 | 0 | 192 | 185 | 188 |
| 21 | Siabu | 143 | 122 | 67 | 97 | 113 | 59 | 84 | 44 | 39 | 44 | 80 | 85 | 19 | 32 | 35 | 15 | 34 | 17 | 132 | 192 | 0 | 7 | 10 |
| 22 | Pasar Baru Malintang | 136 | 115 | 60 | 90 | 106 | 52 | 77 | 37 | 32 | 37 | 73 | 78 | 12 | 25 | 28 | 8 | 27 | 10 | 125 | 185 | 7 | 0 | 3 |
| 23 | Banua Simanosor | 139 | 118 | 63 | 93 | 109 | 55 | 80 | 40 | 35 | 40 | 76 | 81 | 15 | 28 | 31 | 11 | 30 | 13 | 128 | 188 | 10 | 3 | 0 |

Sumber: Dinas Perhubungan Kabupaten Mandailing Natal
Source: Transportation Office of Mandailing Natal Regency

Tabel 1.1.7
Table 1.1.7
Panjang Sungai dan Debit Air yang Tersedia di Kabupaten Mandailing Natal, 2017
Length of Rivers and Water Debit in Mandailing Natal Regency, 2017

| | Nama Sungai <i>Name of River</i> | Kecamatan <i>Subdistrict</i> | Panjang Sungai (km) <i>Length of River (km)</i> | Lebar Sungai (m) <i>Width of River (m)</i> | Isi Normal (m³) <i>Normal Volume (m³)</i> |
|----|--|--|---|--|---|
| | (1) | (2) | (3) | (4) | (5) |
| 1 | Batang Gadis | Panyabungan | 180,00 | 65,00 | 25 781,11 |
| 2 | Batang Natal | Batang Natal | 70,50 | 42,00 | 6 996,00 |
| 3 | Batahan | Batahan | 102,10 | 40,00 | 13 326,00 |
| 4 | Batang Bangko | Batahan | 30,00 | 90,00 | 24 987,00 |
| 5 | Batang Sinunukan | Batahan | 19,04 | 40,00 | 9 495,00 |
| 6 | Kun-Kun | Natal | 29,00 | 29,00 | 11 432,00 |
| 7 | Bintuas | Muara Batang Gadis | 59,00 | 60,00 | 17 134,00 |
| 8 | Batang Tabuyung | Muara Batang Gadis | 28,08 | 70,00 | 23 321,00 |
| 9 | Parlampungan | Muara Batang Gadis | 25,00 | 45,00 | 5 354,00 |
| 10 | Sulang-Suling | Muara Batang Gadis | 46,80 | 46,80 | 7 239,00 |
| 11 | Sikapas | Muara Batang Gadis | 15,00 | 60,00 | 15 230,00 |

Sumber: Dinas Pekerjaan Umum Kabupaten Mandailing Natal
 Source: Public Work Service of Mandailing Natal Regency

Tabel
Table

1.1.8

**Status Pemilikan Tanah menurut Jenis Hak dan Kecamatan di
Kabupaten Mandailing Natal, 2017**
**Land Possesion Status by Type of Rights and District in
Mandailing Natal Regency, 2017**

| Kecamatan <i>Subdistrict</i> | Hak Milik <i>Possesion</i> | Hak Guna Bangunan <i>Building Purpose Right</i> | Hak Pakai <i>Use Right</i> | Hak Guna Usaha <i>Bussiness Purpose Right</i> |
|---------------------------------|-------------------------------|--|-------------------------------|---|
| (1) | (2) | (3) | (4) | (5) |
| 1 Batahan | 0 | 0 | 2 | 0 |
| 2 Sinunukan | 0 | 0 | 3 | 0 |
| 3 Batang Natal | 75 | 0 | 2 | 0 |
| 4 Lingga Bayu | 0 | 0 | 2 | 0 |
| 5 Ranto Baik | 0 | 0 | 1 | 0 |
| 6 Kota Nopan | 0 | 0 | 1 | 0 |
| 7 Ulu Pungkut | 0 | 0 | 1 | 0 |
| 8 Tambangan | 749 | 0 | 0 | 0 |
| 9 Lembah Sorik Marapi | 460 | 1 | 0 | 0 |
| 10 Puncak Sorik Marapi | 1885 | 2 | 0 | 0 |
| 11 Muara Sipongi | 0 | 0 | 2 | 0 |
| 12 Pakantan | 0 | 0 | 0 | 0 |
| 13 Panyabungan | 0 | 0 | 1 | 0 |
| 14 Panyabungan Selatan | 0 | 0 | 1 | 0 |
| 15 Panyabungan Barat | 0 | 0 | 1 | 0 |
| 16 Panyabungan Utara | 0 | 0 | 2 | 0 |
| 17 Panyabungan Timur | 0 | 1 | 1 | 0 |
| 18 Huta Bargot | 0 | 0 | 2 | 0 |
| 19 Natal | 0 | 0 | 0 | 0 |
| 20 Muara Batang Gadis | 0 | 0 | 3 | 0 |
| 21 Siabu | 656 | 0 | 0 | 0 |
| 22 Bukit Malintang | 841 | 0 | 1 | 0 |
| 23 Naga Juang | 0 | 0 | 1 | 0 |
| Mandailing Natal | 4 666 | 4 | 27 | 0 |

Sumber: Badan Pertanahan Nasional Kabupaten Mandailing Natal
Source: National Land Agency of Mandailing Natal Regency

Tabel 1.1.9 Jumlah Sertifikat Hak Atas Tanah yang Diterbitkan menurut Luas Tanah (Bidang Tanah) dan Kecamatan di Kabupaten Mandailing Natal, 2017
Table Numbers of Rights on Land Certificate issued by Width of Area and District in Mandailing Natal Regency, 2017

| Kecamatan Subdistrict | Hak Milik Possesion | | Hak Guna Bangunan Building Purpose Right | |
|--------------------------|------------------------|--------------------|---|--------------------|
| | Rutin Routine | Proyek Projects | Rutin Routine | Proyek Projects |
| (1) | (2) | (3) | (4) | (5) |
| 1 Batahan | 3 | 0 | 0 | 0 |
| 2 Sinunukan | 9 | 0 | 0 | 0 |
| 3 Batang Natal | 1 | 0 | 0 | 0 |
| 4 Lingga Bayu | 1 | 0 | 0 | 0 |
| 5 Ranto Baek | 6 | 0 | 0 | 0 |
| 6 Kota Nopan | 13 | 0 | 0 | 0 |
| 7 Ulu Pungkut | 2 | 0 | 0 | 0 |
| 8 Tambangan | 0 | 0 | 0 | 0 |
| 9 Lembah Sorik Marapi | 8 | 0 | 0 | 0 |
| 10 Puncak Sorik Marapi | 4 | 0 | 0 | 0 |
| 11 Muara Sipongi | 0 | 0 | 0 | 0 |
| 12 Pakantan | 0 | 0 | 0 | 0 |
| 13 Panyabungan | 61 | 0 | 0 | 0 |
| 14 Panyabungan Selatan | 0 | 0 | 0 | 0 |
| 15 Panyabungan Barat | 1 | 0 | 0 | 0 |
| 16 Panyabungan Utara | 6 | 0 | 0 | 0 |
| 17 Panyabungan Timur | 0 | 0 | 0 | 0 |
| 18 Huta Bargot | 0 | 0 | 0 | 0 |
| 19 Natal | 9 | 0 | 0 | 0 |
| 20 Muara Batang Gadis | 0 | 0 | 0 | 0 |
| 21 Siabu | 12 | 0 | 0 | 0 |
| 22 Bukit Malintang | 10 | 0 | 0 | 0 |
| 23 Naga Juang | 8 | 0 | 0 | 0 |
| Mandailing Natal | 154 | 0 | 0 | 0 |

Sumber: Badan Pertanahan Nasional Kabupaten Mandailing Natal
 Source: National Land Agency of Mandailing Natal Regency

Tabel 1.1.10 Pengurusan Hak Atas Tanah yang Diselesaikan Melalui Projek menurut Kecamatan di Kabupaten Mandailing Natal, 2017 *)
Table *Processing of Land Rights Completed Through Projects by District in Mandailing Natal Regency, 2017 *)*

| Kecamatan <i>Subdistrict</i> | PRONA | | PPAN | |
|---------------------------------|-----------------------|---------------------------------|-----------------------|---------------------------------|
| | Persil <i>Unit</i> | Persentase <i>Percentage</i> | Persil <i>Unit</i> | Persentase <i>Percentage</i> |
| (1) | (2) | (3) | (4) | (5) |
| 1 Batahan | 0 | 0 | 0 | 0 |
| 2 Sinunukan | 0 | 0 | 0 | 0 |
| 3 Batang Natal | 0 | 0 | 0 | 0 |
| 4 Lingga Bayu | 0 | 0 | 0 | 0 |
| 5 Ranto Baek | 0 | 0 | 0 | 0 |
| 6 Kota Nopan | 0 | 0 | 0 | 0 |
| 7 Ulu Pungkut | 0 | 0 | 0 | 0 |
| 8 Tambangan | 0 | 0 | 0 | 0 |
| 9 Lembah Sorik Marapi | 0 | 0 | 0 | 0 |
| 10 Puncak Sorik Marapi | 0 | 0 | 0 | 0 |
| 11 Muara Sipongi | 0 | 0 | 0 | 0 |
| 12 Pakantan | 0 | 0 | 0 | 0 |
| 13 Panyabungan | 0 | 0 | 0 | 0 |
| 14 Panyabungan Selatan | 0 | 0 | 0 | 0 |
| 15 Panyabungan Barat | 0 | 0 | 0 | 0 |
| 16 Panyabungan Utara | 0 | 0 | 0 | 0 |
| 17 Panyabungan Timur | 0 | 0 | 0 | 0 |
| 18 Huta Bargot | 0 | 0 | 0 | 0 |
| 19 Natal | 0 | 0 | 0 | 0 |
| 20 Muara Batang Gadis | 0 | 0 | 0 | 0 |
| 21 Siabu | 0 | 0 | 0 | 0 |
| 22 Bukit Malintang | 0 | 0 | 0 | 0 |
| 23 Naga Juang | 0 | 0 | 0 | 0 |
| Mandailing Natal | 0 | 0 | 0 | 0 |

* Tidak ada projek di tahun 2017 berganti menjadi hak milik PTSL (Pendaftaran Tanah Sistematis Lengkap)

Sumber: Badan Pertanahan Nasional Kabupaten Mandailing Natal
 Source: National Land Agency of Mandailing Natal Regency

1.2 IKLIM CLIMATE

Tabel 1.2.1 Jumlah Curah Hujan dan Hari Hujan Menurut Bulan di Kabupaten Mandailing Natal, 2017
Amount of Precipitation and Number of Rainy Days by Month in Mandailing Natal Regency, 2017

| Bulan <i>Month</i> | Curah Hujan <i>Precipitation (mm³)</i> | Hari Hujan <i>Rainy Days</i> |
|-------------------------------|--|---------------------------------|
| (1) | (2) | (3) |
| Januari <i>January</i> | 160 | 16 |
| Februari <i>February</i> | 114 | 12 |
| Maret <i>March</i> | 188 | 16 |
| April <i>April</i> | 177 | 19 |
| Mei <i>May</i> | 178 | 16 |
| Juni <i>June</i> | 142 | 13 |
| Juli <i>July</i> | 25 | 7 |
| Agustus <i>August</i> | 116 | 16 |
| September <i>September</i> | 166 | 20 |
| Oktober <i>October</i> | 97 | 13 |
| November <i>November</i> | 301 | 26 |
| Desember <i>December</i> | 320 | 21 |

Sumber: Dinas Pertanian, Tanaman Pangan, dan Hortikultura Kabupaten Mandailing Natal
Source: Agriculture Office of Mandailing Natal Regency

Tabel 1.2.2 Maksimum dan Minimum Curah Hujan Menurut Kecamatan di Kabupaten Mandailing Natal (mm^3), 2017
Maximum and Minimum of Precipitation by District in Mandailing Natal Regency (mm^3), 2017

| Kecamatan District | Min | Max |
|-------------------------|----------|-----------|
| (1) | (2) | (3) |
| 1 Batahan | 0 | 0 |
| 2 Sinunukan | 1 | 45 |
| 3 Batang Natal | 1 | 56 |
| 4 Lingga Bayu | 0 | 0 |
| 5 Ranto Baek | 0 | 0 |
| 6 Kota Nopan | 6 | 31 |
| 7 Ulu Pungkut | 0 | 0 |
| 8 Tambangan | 0 | 0 |
| 9 Lembah Sorik Marapi | 2 | 45 |
| 10 Puncak Sorik Marapi | 0 | 0 |
| 11 Muara Sipongi | 1 | 35 |
| 12 Pakantan | 0 | 0 |
| 13 Panyabungan | 0 | 0 |
| 14 Panyabungan Selatan | 0 | 0 |
| 15 Panyabungan Barat | 0 | 0 |
| 16 Panyabungan Utara | 1 | 42 |
| 17 Panyabungan Timur | 0 | 0 |
| 18 Huta Bargot | 0 | 0 |
| 19 Natal | 1 | 46 |
| 20 Muara Batang Gadis | 0 | 0 |
| 21 Siabu | 0 | 0 |
| 22 Bukit Malintang | 0 | 28 |
| 23 Naga Juang | 0 | 0 |
| Mandailing Natal | 0 | 56 |

Sumber: Dinas Pertanian, Tanaman Pangan, dan Hortikultura Kabupaten Mandailing Natal
 Source: Agriculture Office of Mandailing Natal Regency

Tabel 1.2.3 Banyaknya Curah Hujan Menurut Kecamatan di Kabupaten Mandailing Natal (mm^3), 2017
Table Amount of Precipitation by District in Mandailing Natal Regency (mm^3), 2017

| Kecamatan <i>District</i> | Curah Hujan <i>Rainfall</i> |
|------------------------------|--------------------------------|
| (1) | (2) |
| 1 Batahan | - |
| 2 Sinunukan | 225 |
| 3 Batang Natal | 255 |
| 4 Lingga Bayu | - |
| 5 Ranto Baik | - |
| 6 Kota Nopan | 163 |
| 7 Ulu Pungkut | - |
| 8 Tambangan | - |
| 9 Lembah Sorik Marapi | 160 |
| 10 Puncak Sorik Marapi | - |
| 11 Muara Sipongi | 83 |
| 12 Pakantan | - |
| 13 Panyabungan | - |
| 14 Panyabungan Selatan | - |
| 15 Panyabungan Barat | - |
| 16 Panyabungan Utara | 144 |
| 17 Panyabungan Timur | - |
| 18 Huta Bargot | - |
| 19 Natal | 227 |
| 20 Muara Batang Gadis | - |
| 21 Siabu | - |
| 22 Bukit Malintang | 66 |
| 23 Naga Juang | - |
| Mandailing Natal | 165 |

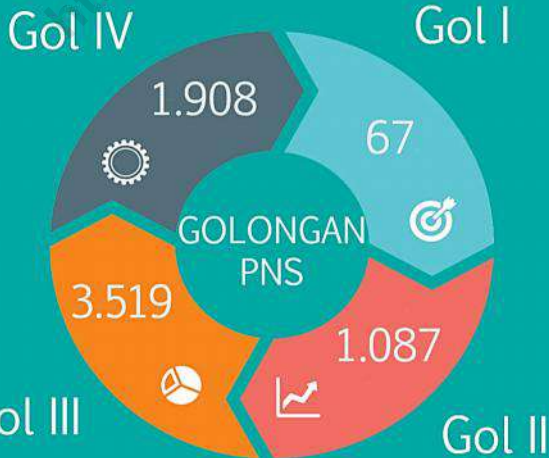
Sumber: Dinas Pertanian, Tanaman Pangan, dan Hortikultura Kabupaten Mandailing Natal
 Source: Agriculture Office of Mandailing Natal Regency

2

PEMERINTAHAN *Government*



Keputusan DPRD



Pegawai Negeri Sipil

6.581 Orang



PENJELASAN TEKNIS**TECHNICAL NOTES**

- | | |
|--|--|
| <p>1. Susunan pemerintahan Kabupaten Mandailing Natal periode 2014–2019 terdiri dari bupati, wakil bupati, sekretariat daerah, sekretariat DPRD, dinas daerah, lembaga teknis daerah, kecamatan, dan kelurahan.</p> | <p>1. <i>The composition of district administration Mandailing Natal 2014-2019 period consists of regent, vice regent, regional secretariat, the secretariat of Parliament, local agencies, regional technical agencies, districts, and villages.</i></p> |
| <p>2. Sekretariat Daerah dipimpin oleh Sekretaris Daerah. Sekretaris Daerah Kabupaten/Kota diangkat dan diberhentikan oleh Gubernur atas usul Bupati/Wali Kota sesuai dengan peraturan perundang-undangan karena kedudukannya sebagai pembina pegawai negeri sipil di daerahnya.</p> | <p>2. <i>Regional Secretariat headed by the Regional Secretary. District Secretary / City appointed and dismissed by the Governor upon the recommendation of the Regent / Mayor in accordance with the legislation due to its position as the supervisor of the civil service civilians in the region.</i></p> |
| <p>3. Sekretariat DPRD dipimpin oleh Sekretaris DPRD. Sekretaris DPRD Kabupaten/Kota diangkat dan diberhentikan oleh Bupati/Wali Kota dengan persetujuan DPRD Kabupaten/Kota.</p> | <p>3. <i>Parliament Secretariat headed by the Secretary of Parliament. Secretariat of the District / Municipal appointed and dismissed by the Regent / Mayor with the approval of Regency / City</i></p> |
| <p>4. Dinas Daerah merupakan unsur pelaksana otonomi daerah. Dinas daerah dipimpin oleh kepala dinas yang diangkat dan diberhentikan oleh kepala daerah dari pegawai negeri sipil yang memenuhi syarat atas usul Sekretaris Daerah.</p> | <p>4. <i>Regional Department is implementing the element of regional autonomy. Local agencies led by head of department who is appointed and dismissed by the regional head of the civil servants who qualified at the proposal of the Regional Secretary.</i></p> |

5. Lembaga Teknis Daerah merupakan unsur pendukung tugas kepala daerah dalam penyusunan dan pelaksanaan kebijakan daerah yang bersifat spesifik berbentuk badan, kantor, atau rumah sakit umum daerah. Dipimpin oleh kepala badan, kepala kantor, atau kepala rumah sakit umum daerah yang diangkat oleh kepala daerah dari pegawai negeri sipil yang memenuhi syarat atas usul Sekretaris Daerah.
 6. Kecamatan dibentuk di wilayah Kabupaten/Kota dengan Perda Kabupaten/Kota yang berpedoman pada Peraturan Pemerintah. Kecamatan dipimpin oleh seorang camat yang dalam pelaksanaan tugasnya memperoleh pelimpahan sebagian wewenang bupati atau wali kota untuk menangani sebagian urusan otonomi daerah.
 7. Kelurahan dibentuk di wilayah kecamatan dengan Perda Kabupaten/Kota yang berpedoman pada Peraturan Pemerintah. Lurah diangkat oleh Bupati/Wali Kota atas usul Camat dari pegawai negeri sipil yang menguasai pengetahuan teknis pemerintahan dan memenuhi persyaratan sesuai dengan peraturan perundang-undangan.
5. *Regional Technical Institute is a supporting element of the task of regional heads in the preparation and implementation of regional policies that are specific entity, office, or district hospitals. Chaired by the head of the body, the head office, or the head of district general hospitals appointed by the regional head of the civil servants who qualified at the proposal of the Regional Secretary.*
 6. *Sub-district was formed in the district / city with Regulation Regency / City which are based on Government Regulation. Subdistrict led by a district head who in the performance of its duties obtain partial delegation of authority regent or mayor to handle most affairs of regional autonomy.*
 7. *The Village was formed in the districts with Regulation Regency / City which are based on Government Regulation. Headman appointed by the Regent / Mayor upon the recommendation of the Head of civil servants who master the technical knowledge of government and meets the requirements in accordance with legislation.*

ULASAN**DESCRIPTION**

Pemerintahan Kabupaten Mandailing Natal dipimpin oleh seorang Bupati. Kabupaten Mandailing Natal terdiri dari 23 Kecamatan yang terbagi menjadi 407 wilayah administratif yang terdiri dari 380 desa dan 27 kelurahan.

The Government of Mandailing Natal Regency is headed by a Regent. It's consist of 23 districts that divided into 407 administrative area. 380 of them are rural area, and the rest are urban area.

Pada tahun 2017, DPRD Kabupaten Mandailing Natal membuat 117 keputusan. Keputusan yang paling banyak dibuat adalah keputusan DPRD sejumlah 46 keputusan.

In 2017, parliament of Mandailing Natal Regency has made 117 decrees. Most of them are parliament decree (46 decrees).

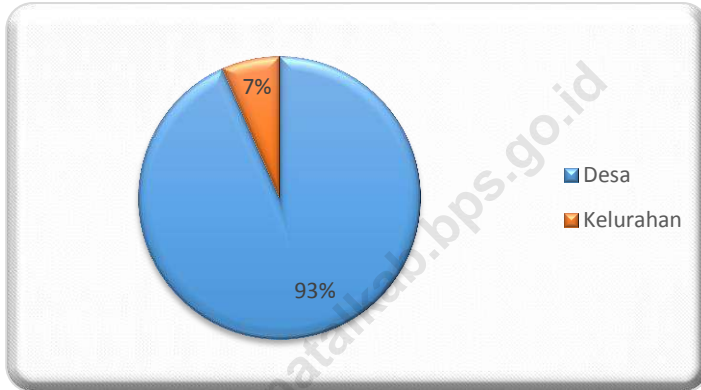
Dari hasil pemilu 2014, ada 40 orang wakil rakyat dari 11 partai yang duduk sebagai anggota DPRD Kabupaten Mandailing Natal. Anggota terbanyak berasal dari Partai Hati Nurani Rakyat (Hanura) sebanyak 7 orang. Sebagian besar dari anggota DPRD tersebut berjenis kelamin laki-laki, hanya tiga diantaranya adalah perempuan.

At the general election in 2014, there were 40 parliament members of Mandailing Natal regency from 11 parties. Most of them came from Partai Hati Nurani Rakyat (Hanura) members (7 persons). Most of parliament member are male, only three of them are female.

Jumlah Pegawai Negeri Sipil pemerintah daerah di Kabupaten Mandailing Natal pada tahun 2017 sebanyak 6.581 orang. Lebih dari setengahnya adalah pegawai golongan III (3.519 orang), sedangkan sisanya sebesar 1.908 orang adalah golongan IV, 1.087 orang adalah golongan II, dan hanya ada 67 orang yang merupakan pegawai golongan I.

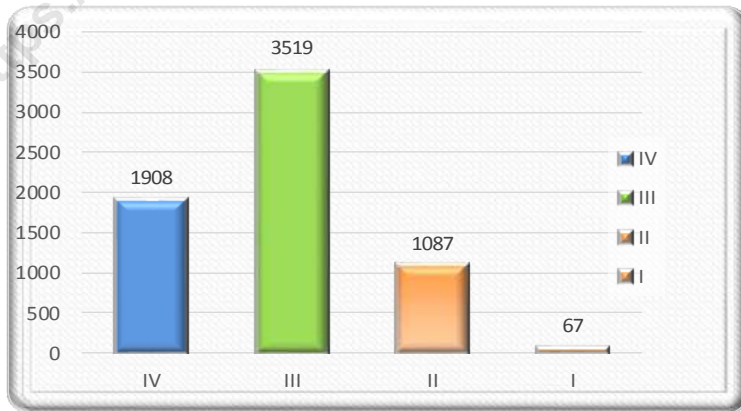
In 2017, number of civil servant in Mandailing Natal Regency is 6.581 person. Most of them is III's rank. The rest consist of 1.908 IV's rank, 1.087 II's rank, and 67 I's rank.

Gambar 2.1 Persentase Desa dan Kelurahan di Kabupaten Mandailing Natal, 2017
Picture **Percentage of Village and Urban in Mandailing Natal Regency, 2017**



Sumber: Kantor Pemberdayaan Masyarakat Kab. Mandailing Natal
Source: *Pemberdayaan Masyarakat Office of Mandailing Natal Regency*

Gambar 2.2 Banyaknya Pegawai Negeri Sipil menurut Golongan di Kabupaten Mandailing Natal, 2017
Picture **Number of Civil Servants by Hierarchy in Mandailing Natal Regency, 2017**



Sumber: Bagian Kepegawaian Daerah Kab. Mandailing Natal
Source: *Personnel Division of Government of Mandailing Natal Regency*

2.1 WILAYAH ADMINISTRATIF

ADMINISTRATIVE AREA

Tabel 2.1.1 Jumlah Desa/Kelurahan Menurut Kecamatan di Kabupaten Mandailing Natal, 2017
Table 2.1.1 Number of Urban and Villages by District in Mandailing Natal Regency, 2017

| Kecamatan Subdistrict | Desa Village | Kelurahan Urban | Jumlah Total |
|--------------------------|-----------------|--------------------|-----------------|
| (1) | (2) | (3) | (4) |
| 1 Batahan | 17 | 1 | 18 |
| 2 Sinunukan | 14 | 0 | 14 |
| 3 Batang Natal | 30 | 1 | 31 |
| 4 Lingga Bayu | 17 | 2 | 19 |
| 5 Ranto Baik | 18 | 0 | 18 |
| 6 Kota Nopan | 34 | 2 | 36 |
| 7 Ulu Pungkut | 12 | 1 | 13 |
| 8 Tambangan | 19 | 1 | 20 |
| 9 Lembah Sorik Marapi | 8 | 1 | 9 |
| 10 Puncak Sorik Marapi | 11 | 0 | 11 |
| 11 Muara Sipongi | 15 | 1 | 16 |
| 12 Pakantan | 8 | 0 | 8 |
| 13 Panyabungan | 30 | 9 | 39 |
| 14 Panyabungan Selatan | 10 | 1 | 11 |
| 15 Panyabungan Barat | 9 | 1 | 10 |
| 16 Panyabungan Utara | 11 | 1 | 12 |
| 17 Panyabungan Timur | 14 | 1 | 15 |
| 18 Huta Bargot | 14 | 0 | 14 |
| 19 Natal | 28 | 2 | 30 |
| 20 Muara Batang Gadis | 17 | 0 | 17 |
| 21 Siabu | 26 | 2 | 28 |
| 22 Bukit Malintang | 11 | 0 | 11 |
| 23 Naga Juang | 7 | 0 | 7 |
| Mandailing Natal | 380 | 27 | 407 |

Sumber: Kantor Pemberdayaan Masyarakat Kab. Mandailing Natal
 Source: Pemberdayaan Masyarakat Office of Mandailing Natal Regency

Tabel 2.1.2 **Kategori Desa/ Kelurahan Menurut Kecamatan di Kabupaten Mandailing Natal, 2017**
Table *Type of Urban and Villages by District of Mandailing Natal Regency, 2017*

| Kecamatan <i>Subdistrict</i> | Kelurahan <i>Urban</i> | | | Desa <i>Village</i> | | |
|---------------------------------|-------------------------------------|---------------------------------|-------------------------------|-------------------------------------|---------------------------------|-------------------------------|
| | Swasembada <i>Self Supported</i> | Swakarya <i>Self Product</i> | Swadaya <i>Self Effort</i> | Swasembada <i>Self Supported</i> | Swakarya <i>Self Product</i> | Swadaya <i>Self Effort</i> |
| (1) | (2) | (3) | (4) | (5) | (6) | (7) |
| 1 Batahan | 1 | 0 | 0 | 2 | 9 | 6 |
| 2 Sinunukan | 0 | 0 | 0 | 5 | 9 | 0 |
| 3 Batang Natal | 1 | 0 | 0 | 0 | 17 | 13 |
| 4 Lingga Bayu | 2 | 0 | 0 | 0 | 10 | 7 |
| 5 Ranto Baik | 0 | 0 | 0 | 1 | 14 | 3 |
| 6 Kota Nopan | 2 | 0 | 0 | 0 | 22 | 12 |
| 7 Ulu Pungkut | 1 | 0 | 0 | 0 | 7 | 5 |
| 8 Tambangan | 1 | 0 | 0 | 0 | 12 | 7 |
| 9 Lembah Sorik Marapi | 1 | 0 | 0 | 0 | 6 | 2 |
| 10 Puncak Sorik Marapi | 0 | 0 | 0 | 0 | 11 | 0 |
| 11 Muara Sipongi | 1 | 0 | 0 | 0 | 11 | 4 |
| 12 Pakantan | 0 | 0 | 0 | 0 | 6 | 2 |
| 13 Panyabungan | 7 | 2 | 0 | 1 | 24 | 5 |
| 14 Panyabungan Selatan | 1 | 0 | 0 | 1 | 9 | 0 |
| 15 Panyabungan Barat | 1 | 0 | 0 | 0 | 9 | 0 |
| 16 Panyabungan Utara | 1 | 0 | 0 | 1 | 9 | 1 |
| 17 Panyabungan Timur | 1 | 0 | 0 | 0 | 8 | 6 |
| 18 Huta Bargot | 0 | 0 | 0 | 0 | 12 | 2 |
| 19 Natal | 2 | 0 | 0 | 0 | 25 | 3 |
| 20 Muara Batang Gadis | 0 | 0 | 0 | 0 | 7 | 10 |
| 21 Siabu | 2 | 0 | 0 | 1 | 22 | 3 |
| 22 Bukit Malintang | 0 | 0 | 0 | 0 | 11 | 0 |
| 23 Naga Juang | 0 | 0 | 0 | 0 | 6 | 1 |
| Mandailing Natal | 25 | 2 | 0 | 12 | 276 | 92 |

Sumber: Kantor Pemberdayaan Masyarakat Kab. Mandailing Natal
 Source: *Pemberdayaan Masyarakat Office of Mandailing Natal Regency*

2.2 DEWAN PERWAKILAN RAKYAT DAERAH THE REGIONAL HOUSE OF REPRESENTATIVE

Tabel Jumlah Keputusan DPRD Kabupaten Mandailing Natal, 2017
Table 2.2.1 *Number of Regional House of Representatives Decree in Mandailing Natal Regency, 2017*

| Jenis Keputusan | | 2017 |
|-----------------------|---|------------|
| <i>Type of Decree</i> | | |
| | (1) | (2) |
| 1. | Peraturan Daerah <i>Local Rule</i> | 1 |
| 2. | Keputusan DPRD <i>Parliament Decree</i> | 46 |
| 3. | Pernyataan <i>Statement</i> | 0 |
| 4. | Pernyataan Pendapat <i>Opinion Income</i> | 0 |
| 5. | Resolusi <i>Resolution</i> | 0 |
| 6. | Kesimpulan Rapat <i>Opinion Resume</i> | 10 |
| 7. | Keputusan Pimpinan DPRD <i>Parliament Chairperson's Decree</i> | 46 |
| 8. | Keputusan Badan Musyawarah <i>Deliberation Commitee Decree</i> | 10 |
| 9. | Memorendum <i>Memorandum</i> | 0 |
| 10. | Pendapat Badan Anggaran <i>Budget Committee Opinion</i> | 4 |
| Jumlah | | 117 |
| Total | | |

Sumber: DPRD Kabupaten Daerah Kabupaten Mandailing Natal
Source: *House of Parliament of Mandailing Natal Regency*

Kegiatan DPRD Kabupaten Mandailing Natal,
2014-2017
*Activity of Parliament of Mandailing Natal
Regency, 2014-2017*

| Tabel Table | 2.2.2 | | | | |
|--|--------------|-------------|-------------|-------------|--|
| Kegiatan Type of Activity | 2014 | 2015 | 2016 | 2017 | |
| (1) | (2) | (3) | (4) | (5) | |
| Sidang Istimewa <i>Special Session</i> | 0 | 0 | 0 | 3 | |
| Sidang Paripurna <i>Plenary Session</i> | 0 | 0 | 0 | 10 | |
| Sidang Khusus <i>Particular Session</i> | 0 | 0 | 0 | 0 | |
| Rapat Pimpinan <i>Regular Meeting</i> | 0 | 0 | 0 | 3 | |
| Sidang Badan Anggaran <i>Budget Committee Session</i> | 0 | 0 | 0 | 3 | |
| Sidang Panitia Khusus <i>Special Committee Session</i> | 0 | 0 | 0 | 1 | |
| Rapat kerja Komisi dengar pendapat <i>Meeting of Hearing Commission</i> | | | | | |
| ♦ Komisi "I" <i>Commission "I"</i> | 18 | 23 | 28 | 18 | |
| ♦ Komisi "II" <i>Commission "II"</i> | 4 | 10 | 10 | 15 | |
| ♦ Komisi "III" <i>Commission "III"</i> | 0 | 0 | 20 | 16 | |
| ♦ Komisi "IV" <i>Commission "IV"</i> | 12 | 18 | 16 | 12 | |
| Rapat Rutin Komisi "I" <i>Routine Meeting Commission "I"</i> | 12 | 12 | 12 | 12 | |
| Rapat Rutin Komisi "II" <i>Routine Meeting Commission "II"</i> | 12 | 12 | 12 | 12 | |
| Rapat Rutin Komisi "III" <i>Routine Meeting Commission "III"</i> | 0 | 0 | 6 | 12 | |
| Rapat Rutin Komisi "IV" <i>Routine Meeting Commission "IV"</i> | 8 | 8 | 10 | 12 | |
| Jumlah Total | 66 | 83 | 114 | 129 | |

Sumber: DPRD Kabupaten Daerah Kabupaten Mandailing Natal
Source: House of Parliament of Mandailing Natal Regency

Tabel 2.2.3 Jumlah Kursi yang Diperoleh Partai Politik Hasil Pemilu Tahun 2014 di Kabupaten Mandailing Natal
Table *Number of Parliament Member by Social Politic in General Election in Mandailing Natal Regency, 2014*

| Organisasi Peserta Pemilu <i>Organization Member of General Election</i> | Jumlah Kursi <i>Number of Parliament Member</i> |
|--|---|
| (1) | (2) |
| 1 Partai Golongan Karya | 5 |
| 2 Partai Persatuan Pembangunan | 3 |
| 3 Partai Amanat Nasional | 3 |
| 4 Partai Hati Nurani Rakyat | 7 |
| 5 Partai Kebangkitan Bangsa | 5 |
| 6 Partai Keadilan dan Persatuan Indonesia | 2 |
| 7 Partai Demokrasi Indonesia Perjuangan | 2 |
| 8 Partai Demokrat | 5 |
| 9 Partai Nasdem | 3 |
| 10 Partai Bulan Bintang | 1 |
| 11 Partai Gerindra | 4 |
| Jumlah Total | 40 |

Sumber: Kantor Kesatuan Bangsa dan Perlindungan Masyarakat Kab. Mandailing Natal
 Source: *Kesbang Linmas Office of Mandailing Natal Regency*

Jumlah Anggota Dewan Perwakilan Rakyat Daerah Menurut Daerah Pemilihan dan Jenis Kelamin di Kabupaten Mandailing

Tabel 2.2.4 Natal, 2017

Table Number of Members of The Regional House of Representatives by Electoral Region and Sex in Mandailing Natal Regency, 2017

| Daerah Pemilihan <i>Electoral Region</i> | Jenis Kelamin <i>Sex</i> | | Jumlah <i>Total</i> |
|---|-----------------------------|----------------------------|------------------------|
| | Laki-Laki <i>Male</i> | Perempuan <i>Female</i> | |
| (1) | (2) | (3) | (4) |
| I | 10 | 0 | 10 |
| II | 5 | 1 | 6 |
| III | 8 | 0 | 8 |
| IV | 6 | 1 | 7 |
| V | 8 | 1 | 9 |
| Jumlah <i>Total</i> | 37 | 3 | 40 |

Sumber: Kantor Kesatuan Bangsa dan Perlindungan Masyarakat Kab. Mandailing Natal
Source: Kesbang Linmas Office of Mandailing Natal Regency

2.3 PEGAWAI NEGERI SIPIL CIVIL SERVANTS

2.3.1 Banyaknya Pegawai Negeri Sipil menurut Unit Kerja dan Golongan di Kabupaten Mandailing Natal, 2017
Number of Civil Servants by Institution/Office and Hierarchy in Mandailing Natal Regency, 2017

| Dinas/Instansi Pemerintahan <i>Institution/Office</i> | Golongan <i>Rank</i> | | | | Jumlah <i>Total</i> |
|--|-------------------------|--------------|------------|-----------|------------------------|
| | IV | III | II | I | |
| | (2) | (3) | (4) | (5) | |
| (1) | (2) | (3) | (4) | (5) | (6) |
| 1 Sekretariat Daerah | 34 | 0 | 0 | 0 | 34 |
| 2 Bagian Pemerintahan dan Otonomi Daerah | 1 | 8 | 2 | 0 | 11 |
| 3 Bagian Hukum | 1 | 10 | 7 | 1 | 19 |
| 4 Bagian Kesejahteraan Rakyat | 1 | 8 | 7 | 0 | 16 |
| 5 Bagian Pemberdayaan Masyarakat dan Trantibun Linmas | 1 | 3 | 1 | 0 | 5 |
| 6 Bagian Perekonomian dan Sumber Daya Alam | 1 | 8 | 3 | 0 | 12 |
| 7 Bagian Infrastruktur | 0 | 5 | 0 | 0 | 5 |
| 8 Bagian Administrasi Pembangunan | 1 | 3 | 2 | 0 | 6 |
| 9 Bagian Pengadaan Barang dan Jasa | 0 | 7 | 2 | 0 | 9 |
| 10 Bagian Organisasi | 1 | 10 | 7 | 1 | 19 |
| 11 Bagian Umum | 1 | 9 | 12 | 3 | 25 |
| 12 Bagian Humasy dan Protokol | 0 | 12 | 5 | 0 | 17 |
| 13 Bagian Tata Usaha Pimpinan | 1 | 2 | 3 | 0 | 6 |
| 14 Staf Ahli | 1 | 0 | 0 | 0 | 1 |
| 15 Sekretariat DPRD | 4 | 16 | 11 | 0 | 31 |
| 16 Inspektorat | 9 | 29 | 2 | 0 | 40 |
| 17 Dinas Pendidikan | 42 | 46 | 8 | 2 | 98 |
| 18 UPTD / Guru | 1 621 | 1 731 | 343 | 9 | 3 704 |
| Sub Jumlah Subtotal | 1 720 | 1 907 | 415 | 16 | 4 058 |

Sumber: Badan Kepegawaian Daerah
Source: Personnel Division of Government Mandailing Natal Regency

GOVERNMENT

Tabel 2.3.1 **Lanjutan**
Table **Continued**

| Dinas/Instansi Pemerintahan <i>Institution/Office</i> | Golongan <i>Rank</i> | | | | Jumlah <i>Total</i> |
|---|-------------------------|------------|------------|----------|------------------------|
| | IV | III | II | I | |
| (1) | (2) | (3) | (4) | (5) | (6) |
| 19. Dinas Kesehatan | 3 | 49 | 14 | 0 | 66 |
| 20. Puskesmas | 15 | 431 | 118 | 0 | 564 |
| 21. Dinas Pekerjaan Umum dan Penataan Ruang | 0 | 50 | 39 | 5 | 94 |
| 22. Dinas Perumahan dan Kawasan Permukiman | 1 | 17 | 6 | 0 | 24 |
| 23. Dinas Kependudukan Catatan Sipil, Sosial, Tenaga Kerja, dan | 6 | 39 | 11 | 0 | 56 |
| 24. Dinas Pertanahan | 1 | 9 | 0 | 0 | 10 |
| 25. Dinas Sosial | 6 | 19 | 2 | 0 | 27 |
| 26. Dinas Koperasi Usaha Kecil Menengah | 7 | 35 | 8 | 0 | 50 |
| 27. Dinas Pengendalian Penduduk dan Keluarga Berencana | 2 | 20 | 1 | 0 | 23 |
| 28. Dinas Pemberdayaan Perempuan dan Perlindungan Anak | 2 | 26 | 2 | 0 | 30 |
| 29. Dinas Ketahanan Pangan | 4 | 46 | 4 | 0 | 54 |
| 30. Dinas Lingkungan Hidup | 6 | 15 | 0 | 0 | 21 |
| 31. Dinas Kependudukan dan Pencatatan Sipil | 5 | 18 | 8 | 0 | 31 |
| 32. Dinas Pemberdayaan Masyarakat dan Desa | 9 | 21 | 1 | 0 | 31 |
| 33. Dinas Perhubungan | 3 | 20 | 9 | 1 | 33 |
| 34. Dinas Perpustakaan dan Kearsipan | 3 | 8 | 3 | 1 | 15 |
| Sub Jumlah Subtotal | 73 | 823 | 226 | 7 | 1 129 |

Sumber: Badan Kepegawaian Daerah

Source: Personnel Division of Government Mandailing Natal Regency

Tabel **Lanjutan**
Table **2.3.1** **Continued**

| Dinas/Instansi Pemerintahan <i>Institution/Office</i> | Golongan <i>Rank</i> | | | | Jumlah <i>Total</i> |
|--|-------------------------|--------------|--------------|-----------|------------------------|
| | IV | III | II | I | |
| (1) | (2) | (3) | (4) | (5) | (6) |
| 35. Dinas Komunikasi dan Informatika | 5 | 27 | 11 | 1 | 44 |
| 36. Dinas Penanaman Modal dan Pelayanan Perizinan Terpadu Satu Pintu | 2 | 25 | 4 | 0 | 31 |
| 37. Dinas Pemuda dan Olahraga | 14 | 25 | 4 | 0 | 43 |
| 38. Dinas Kelautan dan Perikanan | 6 | 25 | 6 | 0 | 37 |
| 39. Dinas Pariwisata | 1 | 10 | 3 | 0 | 14 |
| 40. Dinas Pertanian | 6 | 91 | 33 | 6 | 136 |
| 41. Dinas Perdagangan | 4 | 23 | 8 | 0 | 35 |
| 42. Badan Perencanaan Pembangunan Daerah | 9 | 30 | 4 | 0 | 43 |
| 43. Badan Pengelolaan Keuangan, Pendapatan, dan Aset Daerah | 3 | 60 | 15 | 0 | 78 |
| 44. Badan Peneliti dan Pengembangan | 2 | 0 | 0 | 0 | 2 |
| 45. Badan Kepegawaian Daerah (BKD) | 2 | 27 | 4 | 0 | 33 |
| 46. Badan Penanggulangan Bencana Daerah | 8 | 10 | 9 | 1 | 28 |
| 47. Badan Kesatuan Bangsa dan Politik | 4 | 11 | 11 | 3 | 29 |
| 48. Satuan Polisi Pamong Praja (Satpol PP) | 1 | 14 | 18 | 6 | 39 |
| 49. Sekretariat Komisi Pemilihan Umum (KPU) | 1 | 7 | 9 | 0 | 17 |
| 50. Sanggar Kegiatan Belajar (SKB) | 5 | 11 | 0 | 0 | 16 |
| 51. Badan Narkotika Nasional | 0 | 6 | 5 | 0 | 11 |
| 52. Kantor Camat | 34 | 230 | 281 | 25 | 570 |
| 53. RSUD Panyabungan | 8 | 143 | 19 | 2 | 172 |
| 54. RSUD Natal | 0 | 14 | 2 | 0 | 16 |
| Sub Jumlah | 115 | 789 | 446 | 44 | 1 394 |
| Subtotal | | | | | |
| Jumlah | 1 908 | 3 519 | 1 087 | 67 | 6 581 |
| Total | | | | | |

Sumber: Badan Kepegawaian Daerah
Source: Personnel Division of Government Mandailing Natal Regency

3

PENDUDUK DAN KETENAGAKERJAAN

Population and Employment



Laki-laki

Perempuan



215.704

223.801

Jiwa

Jiwa



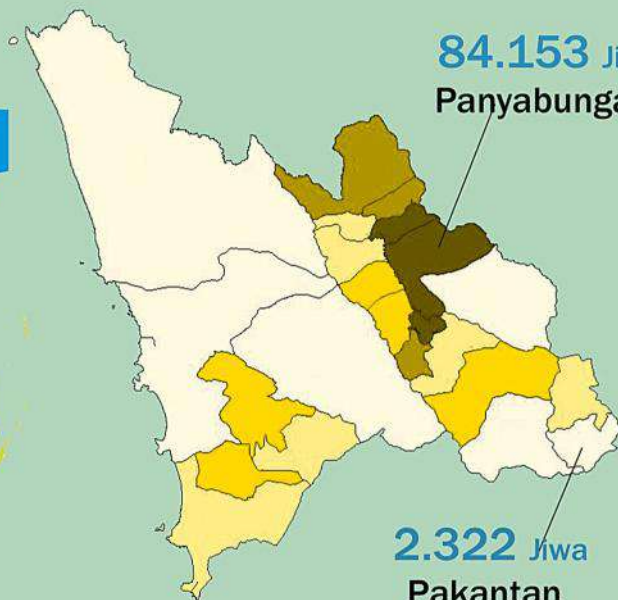
Rumah Tangga

102.894



PENDUDUK

Jumlah Penduduk
439.505
Jiwa



PENJELASAN TEKNIS

1. Sumber utama data kependudukan adalah sensus penduduk yang dilaksanakan setiap sepuluh tahun sekali. Sensus penduduk telah dilaksanakan sebanyak enam kali sejak Indonesia merdeka, yaitu tahun 1961, 1971, 1980, 1990, 2000, dan 2010.

Di dalam sensus penduduk, pencacahan dilakukan terhadap seluruh penduduk yang berdomisili di wilayah teritorial Indonesia termasuk warga negara asing kecuali anggota korps diplomatik negara sahabat beserta keluarganya.

Metode pengumpulan data dalam sensus dilakukan dengan wawancara antara petugas sensus dengan responden dan juga melalui e-census. Pencatatan penduduk menggunakan konsep *usual residence*, yaitu konsep di mana penduduk biasa bertempat tinggal. Bagi penduduk yang bertempat tinggal tetap dicacah di mana mereka biasa tinggal, sedangkan untuk penduduk yang tidak bertempat tinggal tetap dicacah di tempat di mana mereka ditemukan petugas sensus pada malam 'Hari Sensus'. Termasuk penduduk yang tidak bertempat tinggal tetap adalah tuna wisma, awak kapal

TECHNICAL NOTES

1. *The main source of demographic data is population census, which is conducted every ten years. Population Census has been conducted six times since Indonesia's independence: 1961, 1971, 1980, 1990, 2000, and 2010. The population census enumerates all residents who domicile in the entire territory of Indonesia including foreign citizens except the diplomatic corps members and their families. The method of data collection in a population census involves interviewing respondents and conducting e-census. Enumeration of the population uses the concept of "usual residence", which is the concept of "places where people usually live". De jure was applied to the permanent residents, while de facto was applied to non-permanent residents. . The permanent residents were enumerated in place where they normally live, the non-permanent residents were enumerated where they were found by the enumerators, on the night of 'Census Date'. The non permanent residents include homeless. The non permanent residents include homeless people, ship crew, boat*

berbendera Indonesia, penghuni perahu/rumah apung, masyarakat terpencil /terasing, dan pengungsi. Bagi mereka yang mempunyai tempat tinggal tetap dan sedang bepergian ke luar wilayah lebih dari enam bulan, tidak dicacah di tempat tinggalnya, tetapi dicacah di tempat tujuannya.

Untuk tahun yang tidak dilaksanakan sensus penduduk, data kependudukan diperoleh dari hasil proyeksi penduduk. Proyeksi penduduk merupakan suatu perhitungan ilmiah yang didasarkan pada asumsi dari komponen-komponen perubahan penduduk, yaitu kelahiran, kematian, dan migrasi. Proyeksi penduduk Indonesia 2010–2035 menggunakan data dasar penduduk hasil SP2010.

people, remote area community, and internally displaced persons. Those who had permanent residence and had been travelling away from their home for six months or more were not enumerated in their permanent place, but in the place where they were during the census.

For the periods where the population census is not conducted, population projection is done to estimate population during those years. The population projection is an estimate based on the demographic components, such as birth, death, and migration. Indonesia's 2010–2035 population projection used the 2010 Population Census as the base population.

2. **Penduduk Mandailing Natal** adalah semua orang yang berdomisili di wilayah teritorial Indonesia selama 6 bulan atau lebih dan atau mereka yang berdomisili kurang dari 6 bulan tetapi bertujuan menetap.
3. **Laju pertumbuhan penduduk** adalah angka yang menunjukkan persentase pertambahan penduduk dalam jangka waktu
2. ***The population of Mandailing Natal*** are all residents of the entire territory of Indonesia who have stayed for six months or longer, and those who intended to stay more than six months even though their length of stay is less than six months.
3. ***The growth rate of population*** is the number that show percentage of population growth within a specified period.

tertentu.

4. **Kepadatan penduduk** adalah rasio banyaknya penduduk per kilometer persegi.
5. **Rasio jenis kelamin** adalah perbandingan antara penduduk laki-laki dan penduduk perempuan pada suatu wilayah dan waktu tertentu. Biasanya dinyatakan dengan banyaknya penduduk laki-laki untuk 100 penduduk perempuan.
6. **Distribusi penduduk** adalah pola persebaran penduduk di suatu wilayah, baik berdasarkan batas-batas geografis maupun berdasarkan batas-batas administrasi pemerintahan.
7. **Komposisi penduduk** adalah pola persebaran penduduk menurut karakteristiknya, contoh: penduduk menurut kelompok umur, penduduk menurut jenis kelamin
8. **Rumah tangga** adalah seseorang atau sekelompok orang yang mendiami sebagian atau seluruh bangunan fisik/sensus dan biasanya tinggal bersama serta pengelolaan makan dari satu dapur. Yang dimaksud makan dari satu dapur adalah jika pengurusan kebutuhan
4. **Population density** is ratio of population per square kilometer.
5. **Sex ratio** is the ratio of males population to females population in a given area and time, usually expressed as the number of males for every 100 females.
6. **Population distribution** is the pattern of population distribution in an area, either by geographic boundaries or by government administrative boundaries.
7. **Population compotion** is the pattern of population distribution by its characteristics, example: population by age group, population by sex
8. **Household** is an individual or group of people living in a physical/census building unit or part of it and usually commit on a common provision for food and other essentials of living. Common provision for food means one

sehari-harinya dikelola bersama-sama menjadi satu.

organising daily needs for all of household members

9. **Anggota rumah tangga** adalah semua orang yang tinggal di suatu rumah tangga, baik yang berada di rumah pada waktu pencacahan maupun yang sementara tidak ada.

9. **Household member** are those who usually lives in a household regardless of their location at the time of enumeration.

10. **Rata-rata anggota rumah tangga** adalah angka yang menunjukkan rata-rata jumlah anggota rumah tangga per rumah tangga.

10. **Average household size** is the average number of household members per household

11. **Penduduk usia kerja** adalah penduduk yang berumur 15 tahun ke atas.

11. **Working age population** is persons of 15 years and over.

12. **Angkatan kerja** adalah penduduk usia kerja (15 tahun ke atas) yang bekerja, punya pekerjaan namun sementara tidak bekerja, dan pengangguran.

12. **Labor force** or economically active are persons of 15 years and over, who in the previous week were working, temporarily absent from work but having jobs, and unemployment.

13. **Bekerja** adalah kegiatan ekonomi yang dilakukan oleh seseorang dengan maksud memperoleh atau membantu memperoleh pendapatan atau keuntungan dan lamanya bekerja paling sedikit 1 jam secara terus menerus dalam seminggu yang lalu (termasuk pekerja keluarga tanpa upah yang membantu dalam suatu usaha/kegiatan ekonomi).

13. **Working** is economic activity conducted by a person and intended to earn income by doing work or helping to do work at least one hour continuously during the reference week (including unpaid family worker/s for any economic activity).

14. **Lapangan usaha** adalah bidang

14. **Industry** is field of a person's

kegiatan dari pekerjaan/tempat bekerja di mana seseorang bekerja. Klasifikasi lapangan usaha mengikuti Klasifikasi Baku Lapangan Usaha Indonesia (KBLI) dalam 1 digit.

activity or establishment. The classification of industries follows the Indonesia Standard Industrial Classification (KBLI) in one digit.

15. **Status pekerjaan** adalah kedudukan seseorang dalam unit usaha/kegiatan dalam melakukan pekerjaan.

15. **Employment status** is the status of a person at his place of work or establishment where he was employed.

16. **Buruh / karyawan / pegawai** adalah seseorang yang bekerja pada orang lain atau instansi/kantor/ perusahaan secara tetap dengan menerima upah/gaji baik berupa uang maupun barang. Buruh yang tidak mempunyai majikan tetap, tidak digolongkan sebagai buruh/karyawan, tetapi sebagai pekerja bebas. Seseorang dianggap memiliki majikan tetap jika memiliki 1 (satu) majikan (orang/rumah tangga) yang sama dalam sebulan terakhir, khusus pada sektor bangunan batasannya tiga bulan. Apabila majikannya instansi/lembaga, boleh lebih dari satu.

16. **Employee** is a person who work permanently for other people or institution/office/ company and gains some money/cash or goods as wage/salary. Labor who have no permanent employer is not categorized as a laborer/ worker/employee but casual worker. A laborers in general is considered to have a permanent employer if he has the same employer during the past month, particularly for building construction sector is 3 months. If the employer is an institution, more than 1 (one) employer is allowed.

17. **Pekerja bebas** adalah seseorang yang bekerja pada orang lain/majikan/institusi yang tidak tetap (lebih dari 1 majikan dalam

17. **Casual employee** is a person who does not work permanently for other people/employer/ institution (more than 1 employer during the

sebulan terakhir) di usaha pertanian baik berupa usaha rumah tangga maupun bukan usaha rumah tangga, ataupun di nonpertanian atas dasar balas jasa dengan menerima upah atau imbalan baik berupa uang maupun barang, dan baik dengan sistem pembayaran harian maupun borongan.

last 1 month) in agricultural sector, either home industry or not home industry, or in non-agricultural sector based on remuneration paid with money or goods, and based on daily or contact payment system.

18. **Pekerja tak dibayar** adalah seseorang yang bekerja membantu usaha untuk memperoleh penghasilan/keuntungan yang dilakukan oleh salah seorang anggota rumah tangga atau bukan anggota rumah tangga tanpa mendapat upah/gaji baik berupa uang maupun barang.

18. **Unpaid worker** is a person who intended to work without pay, either with money or good, in an establishment run by other members of the family, relative or neighbour.

ULASAN

DESCRIPTION

Dengan luas wilayah sebesar 662.070 Ha, jumlah penduduk Mandailing Natal pada tahun 2017, adalah sebanyak 439.505 jiwa dengan kepadatan penduduk sebesar 66 jiwa per km².

With an area of 662.070 Ha, the population of Mandailing Natal Regency in 2017 is 439.505 people. Its population density is 66 people per km².

Kecamatan dengan penduduk terbanyak adalah Kecamatan Panyabungan sedangkan Kecamatan dengan penduduk terkecil adalah Kecamatan Pakantan. Kecamatan Lembah Sorik Merapi adalah kecamatan dengan penduduk terpadat, yaitu sebesar 487 jiwa per km², sedangkan kecamatan Muara Batang Gadis adalah kecamatan dengan kepadatan penduduk terendah, yaitu 12 jiwa per km².

Panyabungan District has the largest population, while Pakantan district has the smallest. Lembah Sorik Merapi is a densely populated district of 487 people per km², while Muara Batang Gadis district has the lowest density of population, 12 people per km².

Pada tahun 2017, penduduk laki-laki di Kabupaten Mandailing Natal lebih sedikit dibandingkan dengan perempuan. *Sex ratio* sebesar 96,38 persen menandakan dari 100 orang perempuan, hanya ada sekitar 96 sampai 97 penduduk laki-laki.

In 2017, the male population in Mandailing Natal Regency is less than Female. Sex ratio of 96,38 percent indicates that from 100 female, there are only 96 to 97 male population.

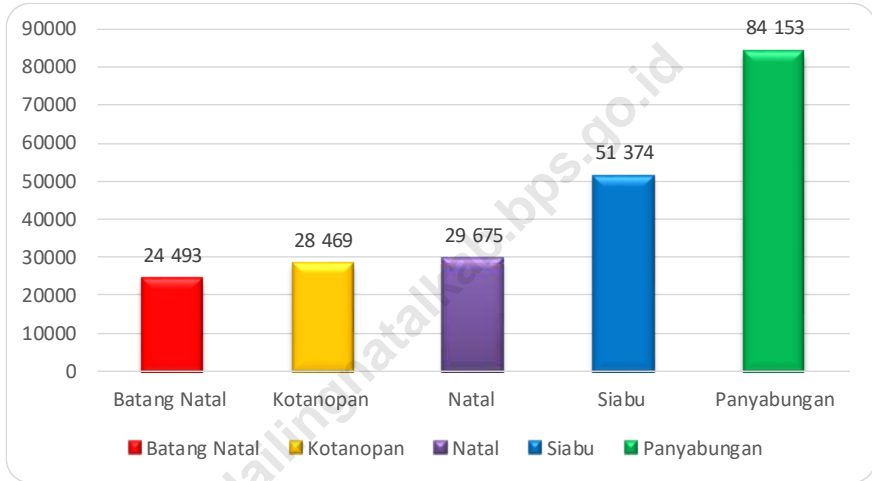
Dibandingkan dengan tahun 2016, penduduk Kabupaten Mandailing Natal di tahun 2017 mengalami pertumbuhan sebesar 0,97 persen.

Compared to 2016, the population of Mandailing Natal Regency in 2017 grew by 0,97 percent .

Jika melihat pembagian penduduk berdasarkan golongan umur, 49,13 persen diantaranya adalah penduduk dengan usia produktif (15-49 tahun).

Most of population in Mandailing Natal Regency is in productive age (15-49 years). 49,13 percent of them are in productive age.

Gambar 3.1 Lima Kecamatan dengan Jumlah Penduduk Terbanyak di Kabupaten Mandailing Natal, 2017
Picture **Top Five Districts with the Biggest Population in Mandailing Natal Regency, 2017**



Sumber: Proyeksi Penduduk Indonesia 2010–2020
Source: Indonesia Population Projection 2010–2020

3.1 KEPENDUDUKAN POPULATION

Tabel 3.1.1 Luas Wilayah, Jumlah Kelurahan/Desa dan Penduduk Menurut Kecamatan, 2015-2017
Table 3.1.1 Total Area, Number of Village, and Population by District, 2015 - 2017

| Kecamatan <i>District</i> | Luas Wilayah (Ha) <i>Total Area (Ha)</i> | Jumlah Kelurahan/Desa <i>Number of Villages</i> | Jumlah Penduduk <i>Population</i> |
|------------------------------|---|---|--------------------------------------|
| (1) | (2) | (3) | (4) |
| 1 Batahan | 49 707,30 | 18 | 19 018 |
| 2 Sinunukan | 17 263,70 | 14 | 16 687 |
| 3 Batang Natal | 65 150,99 | 31 | 24 493 |
| 4 Lingga Bayu | 19 267,50 | 19 | 24 409 |
| 5 Ranto Baik | 15 271,52 | 18 | 12 226 |
| 6 Kotanopan | 32 514,72 | 36 | 28 469 |
| 7 Ulu Pungkut | 29 519,06 | 13 | 4 601 |
| 8 Tambangan | 15 859,86 | 20 | 12 430 |
| 9 Lembah Sorik Marapi | 3 472,57 | 9 | 16 921 |
| 10 Puncak Sorik Marapi | 5 553,79 | 11 | 8 621 |
| 11 Muara Sipongi | 13 570,31 | 16 | 10 486 |
| 12 Pakantan | 9 359,69 | 8 | 2 322 |
| 13 Panyabungan | 25 977,43 | 39 | 84 153 |
| 14 Panyabungan Selatan | 8 759,72 | 11 | 10 202 |
| 15 Panyabungan Barat | 8 721,83 | 10 | 9 660 |
| 16 Panyabungan Utara | 6 372,64 | 12 | 21 686 |
| 17 Panyabungan Timur | 39 787,40 | 15 | 13 343 |
| 18 Huta Bargot | 11 620,97 | 14 | 6 199 |
| 19 Natal | 93 537,00 | 30 | 29 675 |
| 20 Muara Batang Gadis | 143 502,00 | 17 | 16 752 |
| 21 Siabu | 34 536,48 | 28 | 51 374 |
| 22 Bukit Malintang | 6 874,21 | 11 | 11 816 |
| 23 Naga Juang | 5 869,31 | 7 | 3 962 |
| Mandailing Natal | 662 070,00 | 407 | 439 505 |
| 2016 | 662 070,00 | 407 | 435 303 |
| 2015 | 662 070,00 | 407 | 430 894 |

Sumber: Proyeksi Penduduk Indonesia 2010–2020
Source: Indonesia Population Projection 2010–2020

Tabel 3.1.2
Table 3.1.2
Kepadatan Penduduk dan Rata-rata Penduduk per Desa Menurut Kecamatan, 2015-2017
Population Density and Average Population on Household by District in Mandailing Natal Regency, 2015-2017

| Kecamatan <i>District</i> | Kepadatan Penduduk (Jiwa/km ²) <i>Population Density</i> (<i>People/km²</i>) | Rata-rata Penduduk Per Desa <i>Average Population on Household</i> |
|------------------------------|--|---|
| (1) | (2) | (3) |
| 1 Batahan | 38 | 1 057 |
| 2 Sinunukan | 97 | 1 192 |
| 3 Batang Natal | 38 | 790 |
| 4 Lingga Bayu | 127 | 1 285 |
| 5 Ranto Baik | 80 | 679 |
| 6 Kotanopan | 88 | 791 |
| 7 Ulu Pungkut | 16 | 354 |
| 8 Tambangan | 78 | 622 |
| 9 Lembah Sorik Marapi | 487 | 1 880 |
| 10 Puncak Sorik Marapi | 155 | 784 |
| 11 Muara Sipongi | 77 | 655 |
| 12 Pakantan | 25 | 290 |
| 13 Panyabungan | 324 | 2 158 |
| 14 Panyabungan Selatan | 116 | 927 |
| 15 Panyabungan Barat | 111 | 966 |
| 16 Panyabungan Utara | 340 | 1 807 |
| 17 Panyabungan Timur | 34 | 890 |
| 18 Huta Bargot | 53 | 443 |
| 19 Natal | 32 | 989 |
| 20 Muara Batang Gadis | 12 | 985 |
| 21 Siabu | 149 | 1 835 |
| 22 Bukit Malintang | 172 | 1 074 |
| 23 Naga Juang | 68 | 566 |
| Mandailing Natal | 66 | 1 080 |
| 2016 | 66 | 1 070 |
| 2015 | 65 | 1 059 |

Sumber: Proyeksi Penduduk Indonesia 2010–2020
 Source: Indonesia Population Projection 2010–2020

Tabel 3.1.3 Jumlah Penduduk dan Rasio Jenis Kelamin Menurut Kecamatan di Kabupaten Mandailing Natal, 2015 - 2017
Population and Sex Ratio by District in Mandailing Natal Regency, 2015- 2017

| Kecamatan <i>District</i> | Jenis Kelamin <i>Sex</i> | | Jumlah <i>Total</i> | Rasio Jenis Kelamin <i>Sex Ratio</i> |
|------------------------------|-----------------------------|----------------------------|------------------------|--|
| | Laki-Laki <i>Male</i> | Perempuan <i>Female</i> | | |
| (1) | (2) | (3) | (4) | (5) |
| 1 Batahan | 9 653 | 9 365 | 19 018 | 103,08 |
| 2 Sinunukan | 8 578 | 8 109 | 16 687 | 105,78 |
| 3 Batang Natal | 12 318 | 12 175 | 24 493 | 101,17 |
| 4 Lingga Bayu | 12 323 | 12 086 | 24 409 | 101,96 |
| 5 Ranto Baek | 6 166 | 6 060 | 12 226 | 101,75 |
| 6 Kotanopan | 13 718 | 14 751 | 28 469 | 93,00 |
| 7 Ulu Pungkut | 2 265 | 2 336 | 4 601 | 96,96 |
| 8 Tambangan | 5 736 | 6 694 | 12 430 | 85,69 |
| 9 Lembah Sorik Marapi | 8 426 | 8 495 | 16 921 | 99,19 |
| 10 Puncak Sorik Marapi | 4 164 | 4 457 | 8 621 | 93,43 |
| 11 Muara Sipongi | 5 214 | 5 272 | 10 486 | 98,90 |
| 12 Pakantan | 1 159 | 1 163 | 2 322 | 99,66 |
| 13 Panyabungan | 40 735 | 43 418 | 84 153 | 93,82 |
| 14 Panyabungan Selatan | 4 878 | 5 324 | 10 202 | 91,62 |
| 15 Panyabungan Barat | 4 540 | 5 120 | 9 660 | 88,67 |
| 16 Panyabungan Utara | 10 516 | 11 170 | 21 686 | 94,15 |
| 17 Panyabungan Timur | 6 464 | 6 879 | 13 343 | 93,97 |
| 18 Huta Bargot | 2 953 | 3 246 | 6 199 | 90,97 |
| 19 Natal | 14 936 | 14 739 | 29 675 | 101,34 |
| 20 Muara Batang Gadis | 8 454 | 8 298 | 16 752 | 101,88 |
| 21 Siabu | 24 763 | 26 611 | 51 374 | 93,06 |
| 22 Bukit Malintang | 5 777 | 6 039 | 11 816 | 95,66 |
| 23 Naga Juang | 1 968 | 1 994 | 3 962 | 98,70 |
| Mandailing Natal | 215 704 | 223 801 | 439 505 | 96,38 |
| 2016 | 213 682 | 221 621 | 435 303 | 96,42 |
| 2015 | 211 506 | 219 388 | 430 894 | 96,41 |

Sumber: Proyeksi Penduduk Indonesia 2010-2020
Source: *Indonesia Population Projection 2010-2020*

Tabel 3.1.4
Table **Banyaknya Rumah Tangga Menurut Kecamatan di Kabupaten Mandailing Natal, 2015 - 2017**
Number of Household by District in Mandailing Natal Regency, 2015 - 2017

| Kecamatan <i>District</i> | Banyaknya Rumah Tangga <i>Number of Household</i> | | |
|------------------------------|--|----------------|----------------|
| | 2015 | 2016 | 2017 |
| (1) | (2) | (3) | (4) |
| 1 Batahan | 4 071 | 4 113 | 4 153 |
| 2 Sinunukan | 3 970 | 4 011 | 4 050 |
| 3 Batang Natal | 5 517 | 5 573 | 5 627 |
| 4 Lingga Bayu | 5 455 | 5 511 | 5 564 |
| 5 Ranto Baik | 2 768 | 2 796 | 2 823 |
| 6 Kotanopan | 6 759 | 6 828 | 6 894 |
| 7 Ulu Pungkut | 1 186 | 1 198 | 1 210 |
| 8 Tambangan | 2 875 | 2 904 | 2 932 |
| 9 Lembah Sorik Marapi | 4 118 | 4 160 | 4 200 |
| 10 Puncak Sorik Marapi | 1 950 | 1 970 | 1 989 |
| 11 Muara Sipongi | 2 414 | 2 439 | 2 463 |
| 12 Pakantan | 661 | 668 | 674 |
| 13 Panyabungan | 18 415 | 18 604 | 18 783 |
| 14 Panyabungan Selatan | 2 378 | 2 402 | 2 425 |
| 15 Panyabungan Barat | 2 369 | 2 393 | 2 416 |
| 16 Panyabungan Utara | 4 761 | 4 810 | 4 856 |
| 17 Panyabungan Timur | 3 091 | 3 123 | 3 153 |
| 18 Huta Bargot | 1 556 | 1 572 | 1 587 |
| 19 Natal | 6 961 | 7 032 | 7 100 |
| 20 Muara Batang Gadis | 3 956 | 3 997 | 4 036 |
| 21 Siabu | 11 884 | 12 006 | 12 122 |
| 22 Bukit Malintang | 2 840 | 2 869 | 2 897 |
| 23 Naga Juang | 922 | 931 | 940 |
| Mandailing Natal | 100 877 | 101 910 | 102 894 |

Sumber: Proyeksi Penduduk Indonesia 2010–2020
 Source: *Indonesia Population Projection 2010–2020*

Tabel 3.1.5
Table Jumlah Penduduk, Rumah Tangga, dan Rata-rata Anggota RT Menurut Kecamatan di Kabupaten Mandailing Natal, 2015 - 2017
Number of Population, Household, and Average of Household Member by District in Mandailing Natal Regency, 2015 - 2017

| Kecamatan <i>District</i> | Jumlah Penduduk <i>Number of Population</i> | Banyaknya Rumah Tangga <i>Number of Household</i> | Rata-rata Anggota Rumah Tangga <i>Average of Household Member</i> |
|------------------------------|--|---|---|
| (1) | (2) | (3) | (4) |
| 1 Batahan | 19 018 | 4 153 | 4,58 |
| 2 Sinunukan | 16 687 | 4 050 | 4,12 |
| 3 Batang Natal | 24 493 | 5 627 | 4,35 |
| 4 Lingga Bayu | 24 409 | 5 564 | 4,39 |
| 5 Ranto Baik | 12 226 | 2 823 | 4,33 |
| 6 Kotanopan | 28 469 | 6 894 | 4,13 |
| 7 Ulu Pungkut | 4 601 | 1 210 | 3,80 |
| 8 Tambangan | 12 430 | 2 932 | 4,24 |
| 9 Lembah Sorik Marapi | 16 921 | 4 200 | 4,03 |
| 10 Puncak Sorik Marapi | 8 621 | 1 989 | 4,33 |
| 11 Muara Sipongi | 10 486 | 2 463 | 4,26 |
| 12 Pakantan | 2 322 | 674 | 3,45 |
| 13 Panyabungan | 84 153 | 18 783 | 4,48 |
| 14 Panyabungan Selatan | 10 202 | 2 425 | 4,21 |
| 15 Panyabungan Barat | 9 660 | 2 416 | 4,00 |
| 16 Panyabungan Utara | 21 686 | 4 856 | 4,47 |
| 17 Panyabungan Timur | 13 343 | 3 153 | 4,23 |
| 18 Huta Barget | 6 199 | 1 587 | 3,91 |
| 19 Natal | 29 675 | 7 100 | 4,18 |
| 20 Muara Batang Gadis | 16 752 | 4 036 | 4,15 |
| 21 Siabu | 51 374 | 12 122 | 4,24 |
| 22 Bukit Malintang | 11 816 | 2 897 | 4,08 |
| 23 Naga Juang | 3 962 | 940 | 4,21 |
| Mandailing Natal | 439 505 | 102 894 | 4,27 |
| 2016 | 435 303 | 101 910 | 4,27 |
| 2015 | 430 894 | 100 877 | 4,27 |

Sumber: Proyeksi Penduduk Indonesia 2010–2020
Source: Indonesia Population Projection 2010–2020

Tabel 3.1.6 Rata-rata Laju Pertumbuhan Penduduk di Kabupaten Mandailing Natal, 2017
Table 3.1.6 *Growth Rate of Population by District in Mandailing Natal Regency, 2017*

| Kecamatan District | Penduduk Tahun 2016 Population 2016 | Penduduk Tahun 2017 Population 2017 | Rata-rata Laju Pertumbuhan Penduduk Growth Rate of Population |
|-------------------------|---|---|---|
| (1) | (2) | (3) | (4) |
| 1 Batahan | 18 857 | 19 018 | 0,85 |
| 2 Sinunukan | 16 548 | 16 687 | 0,84 |
| 3 Batang Natal | 24 306 | 24 493 | 0,77 |
| 4 Lingga Bayu | 24 192 | 24 409 | 0,90 |
| 5 Ranto Baek | 12 109 | 12 226 | 0,97 |
| 6 Kotanopan | 28 211 | 28 469 | 0,91 |
| 7 Ulu Pungkut | 4 559 | 4 601 | 0,92 |
| 8 Tambangan | 12 333 | 12 430 | 0,79 |
| 9 Lembah Sorik Marapi | 16 760 | 16 921 | 0,96 |
| 10 Puncak Sorik Marapi | 8 540 | 8 621 | 0,95 |
| 11 Muara Sipongi | 10 387 | 10 486 | 0,95 |
| 12 Pakantan | 2 302 | 2 322 | 0,87 |
| 13 Panyabungan | 83 319 | 84 153 | 1,00 |
| 14 Panyabungan Selatan | 10 105 | 10 202 | 0,96 |
| 15 Panyabungan Barat | 9 579 | 9 660 | 0,85 |
| 16 Panyabungan Utara | 21 479 | 21 686 | 0,96 |
| 17 Panyabungan Timur | 13 216 | 13 343 | 0,96 |
| 18 Huta Bargot | 6 031 | 6 199 | 2,79 |
| 19 Natal | 29 376 | 29 675 | 1,02 |
| 20 Muara Batang Gadis | 16 593 | 16 752 | 0,96 |
| 21 Siabu | 50 874 | 51 374 | 0,98 |
| 22 Bukit Malintang | 11 703 | 11 816 | 0,97 |
| 23 Naga Juang | 3 924 | 3 962 | 0,97 |
| Mandailing Natal | 435 303 | 439 505 | 0,97 |

Sumber: Proyeksi Penduduk Indonesia 2010–2020
 Source: *Indonesia Population Projection 2010–2020*

Tabel 3.1.7 Penduduk Menurut Golongan Umur dan Jenis Kelamin di Kabupaten Mandailing Natal, 2017
Population by Age Group and Sex in Mandailing Natal Regency, 2017

| Golongan Umur <i>Age Group</i> | Jenis Kelamin <i>Sex</i> | | Jumlah <i>Total</i> | Rasio Jenis Kelamin <i>Sex</i> <i>Ratio</i> |
|-----------------------------------|-----------------------------|----------------------------|------------------------|---|
| | Laki-Laki <i>Male</i> | Perempuan <i>Female</i> | | |
| (1) | (2) | (3) | (4) | (5) |
| 0 – 4 | 26 533 | 25 886 | 52 419 | 102,50 |
| 5 – 9 | 26 458 | 25 807 | 52 265 | 102,52 |
| 10 – 14 | 25 411 | 24 160 | 49 571 | 105,18 |
| 15 – 19 | 23 525 | 23 067 | 46 592 | 101,99 |
| 20 – 24 | 17 865 | 18 222 | 36 087 | 98,04 |
| 25 – 29 | 14 863 | 15 299 | 30 162 | 97,15 |
| 30 – 34 | 13 405 | 14 433 | 27 838 | 92,88 |
| 35 – 39 | 13 057 | 13 989 | 27 046 | 93,34 |
| 40 – 44 | 11 685 | 12 708 | 24 393 | 91,95 |
| 45 – 49 | 11 335 | 12 516 | 23 851 | 90,56 |
| 50 – 54 | 10 071 | 10 997 | 21 068 | 91,58 |
| 55 – 59 | 8 074 | 8 796 | 16 870 | 91,79 |
| 60 – 64 | 6 104 | 6 830 | 12 934 | 89,37 |
| 65 ke atas | 7 318 | 11 091 | 18 409 | 65,98 |
| Jumlah <i>Total</i> | 215 704 | 223 801 | 439 505 | 96,38 |

Sumber: Proyeksi Penduduk Indonesia 2010–2020
Source: *Indonesia Population Projection 2010–2020*

Tabel 3.1.8 **Persentase Penduduk Menurut Suku Bangsa di Kabupaten Mandailing Natal (Jiwa), 2017**
Table 3.1.8 **Percentage of Population by Ethnic Groups in Mandailing Natal Regency (People), 2017**

| Suku Bangsa Ethnic Group | Persentase Penduduk Population Percentage |
|---|--|
| (1) | (5) |
| Melayu | 2,50 |
| Mandailing | 78,27 |
| Karo | 0,10 |
| Simalungun | 0,10 |
| Tapanuli/Toba | 3,84 |
| Nias | 0,99 |
| Minangkabau | 0,54 |
| Jawa | 7,42 |
| Aceh | 0,06 |
| Lainnya | 6,18 |
| Jumlah Total | 100,00 |

Sumber: Proyeksi berdasarkan Sensus Penduduk 2010 Kab. Mandailing Natal
 Source: Projection of Population Census of Mandailing Natal Regency, 2010

Tabel 3.1.9 **Persentase Penduduk Menurut Kecamatan dan Agama yang Dianut di Kabupaten Mandailing Natal, 2017**
Table 3.1.9 **Percentage Population by District and Religion in Mandailing Natal Regency, 2017**

| Kecamatan <i>Subdistrict</i> | Islam <i>Islam</i> | Protestan <i>Christian</i> | Katolik <i>Catholic</i> | Lainnya <i>Other</i> |
|---------------------------------|-----------------------|-------------------------------|----------------------------|-------------------------|
| (1) | (2) | (3) | (4) | (5) |
| 1 Batahan | 4,22 | 0,11 | 0,00 | 0,00 |
| 2 Sinunukan | 3,69 | 0,09 | 0,02 | 0,00 |
| 3 Batang Natal | 5,58 | 0,00 | 0,00 | 0,00 |
| 4 Lingga Bayu | 5,27 | 0,29 | 0,01 | 0,00 |
| 5 Ranto Baek | 2,71 | 0,07 | 0,00 | 0,00 |
| 6 Kota Nopan | 6,47 | 0,00 | 0,00 | 0,00 |
| 7 Ulu Pungkut | 1,05 | 0,00 | 0,00 | 0,00 |
| 8 Tambangan | 2,83 | 0,00 | 0,00 | 0,00 |
| 9 Lembah Sorik Marapi | 3,85 | 0,00 | 0,00 | 0,00 |
| 10 Puncak Sorik Marapi | 1,96 | 0,00 | 0,00 | 0,00 |
| 11 Muara Sipongi | 2,38 | 0,00 | 0,00 | 0,00 |
| 12 Pakantan | 0,51 | 0,01 | 0,00 | 0,00 |
| 13 Panyabungan | 19,01 | 0,12 | 0,01 | 0,00 |
| 14 Panyabungan Selatan | 2,32 | 0,00 | 0,00 | 0,00 |
| 15 Panyabungan Barat | 2,20 | 0,00 | 0,00 | 0,00 |
| 16 Panyabungan Utara | 4,31 | 0,59 | 0,03 | 0,00 |
| 17 Panyabungan Timur | 3,04 | 0,00 | 0,00 | 0,00 |
| 18 Huta Bargot | 1,38 | 0,00 | 0,00 | 0,00 |
| 19 Natal | 6,14 | 0,59 | 0,02 | 0,00 |
| 20 Muara Batang Gadis | 3,69 | 0,11 | 0,01 | 0,00 |
| 21 Siabu | 11,08 | 0,60 | 0,01 | 0,00 |
| 22 Bukit Malintang | 2,53 | 0,15 | 0,00 | 0,00 |
| 23 Naga Juang | 0,56 | 0,32 | 0,02 | 0,00 |
| Mandailing Natal | 96,80 | 3,09 | 0,11 | 0,01 |

Sumber: Proyeksi berdasarkan Sensus Penduduk 2010 Kab. Mandailing Natal

Source: Projection of Population Census of Mandailing Natal

3.2 KETENAGAKERJAAN EMPLOYMENT

Jumlah Penduduk Berumur 15 Tahun Keatas Menurut Jenis Kegiatan Selama Seminggu yang Lalu dan Jenis Kelamin di

Tabel 3.2.1 Kabupaten Mandailing Natal, 2017
Table Population Aged 15 Years and Over by Type of Activity During The Previous Week and Sex in Mandailing Natal Regency, 2017

| Kegiatan Utama <i>Main Activity</i> | Jenis Kelamin <i>Sex</i> | | Jumlah <i>Total</i> |
|--|-----------------------------|----------------------------|------------------------|
| | Laki-laki <i>Male</i> | Perempuan <i>Female</i> | |
| (1) | (2) | (3) | (4) |
| Angkatan Kerja <i>Economically Active</i> | 117 836 | 100 832 | 218 668 |
| Bekerja <i>Working</i> | 110 192 | 95 912 | 206 104 |
| Pengangguran Terbuka <i>Unemployment</i> | 7 644 | 4 920 | 12 564 |
| Bukan Angkatan Kerja <i>Economically Inactive</i> | 19 842 | 47 559 | 67 401 |
| Sekolah <i>Attending School</i> | 11 851 | 10 260 | 22 111 |
| Mengurus Rumah Tangga <i>Housekeeping</i> | 2 033 | 33 436 | 35 469 |
| Lainnya <i>Others</i> | 5 958 | 3 863 | 9 821 |
| Jumlah Total | 137 678 | 148 391 | 286 069 |
| Tingkat Partisipasi Angkatan Kerja <i>Economically Active Participation Rate</i> | 85,59 | 67,95 | 76,44 |
| Tingkat Pengangguran <i>Unemployment Rate</i> | 6,49 | 4,88 | 5,75 |

Sumber: Survei Angkatan Kerja Nasional Agustus, 2017
Source: August National Labor Force Survey 2017

Jumlah Angkatan Kerja Berumur 15 Tahun Ke Atas Menurut Pendidikan Tertinggi yang Ditamatkan dan Jenis Kegiatan Selama Seminggu yang Lalu di Kabupaten Mandailing Natal, 2017

Tabel 3.2.2 *Number of Economically Active Aged 15 Years and Over by Educational Attainment and Type of Activity During The Previous Week in Mandailing Natal Regency, 2017*

| Pendidikan Tertinggi yang Ditamatkan <i>Educational Attainment</i> | Bekerja <i>Working</i> | Pengangguran Terbuka <i>Unemployment</i> | Jumlah Total |
|--|----------------------------------|--|---------------------|
| (1) | (2) | (3) | (4) |
| Tidak/Belum Pernah Sekolah/Tidak/Belum Tamat SD/Sekolah Dasar <i>No Schooling/Not Yet Completed Primary School/Primary School</i> | 95 842 | 3 489 | 99 331 |
| Sekolah Menengah Pertama <i>Junior High School</i> | 40 277 | 2 640 | 42 917 |
| Sekolah Menengah Atas <i>Senior High School</i> | 34 365 | 3 849 | 38 214 |
| Sekolah Menengah Atas Kejuruan <i>Vocational Senior High School</i> | 13 228 | 1 390 | 14 618 |
| Diploma I/II/III/Akademi <i>Diploma I/II/III/Academy</i> | 6 259 | 389 | 6 648 |
| Universitas <i>University</i> | 16 133 | 807 | 16 940 |
| Jumlah Total | 206 104 | 12 564 | 218 668 |

Sumber: Survei Angkatan Kerja Nasional Agustus, 2017
Source: August National Labor Force Survey 2017

Tabel
Table

3.2.3

Jumlah Penduduk Berumur 15 Tahun Keatas yang Bekerja Selama Seminggu yang Lalu Menurut Kelompok Umur dan Jenis Kelamin di Kabupaten Mandailing Natal, 2017
Population Aged 15 Years and Over Who Worked During the Previous Week by Age Group and Sex in Mandailing Natal Regency, 2017

| Kelompok Umur <i>Age Group</i> | Jenis Kelamin <i>Sex</i> | | Jumlah <i>Total</i> |
|-----------------------------------|-----------------------------|----------------------------|------------------------|
| | Laki-laki <i>Male</i> | Perempuan <i>Female</i> | |
| (1) | (2) | (3) | (4) |
| 15-19 | 7 410 | 4 329 | 11 739 |
| 20-24 | 9 539 | 6 990 | 16 529 |
| 25-29 | 15 562 | 8 881 | 24 443 |
| 30-34 | 13 830 | 11 747 | 25 577 |
| 35-39 | 14 174 | 15 325 | 29 499 |
| 40-44 | 10 638 | 11 099 | 21 737 |
| 45-49 | 13 816 | 10 163 | 23 979 |
| 50-54 | 5 537 | 8 439 | 13 976 |
| 55-59 | 7 888 | 8 457 | 16 345 |
| 60+ | 11 798 | 10 482 | 22 280 |
| Jumlah Total | 110 192 | 95 912 | 206 104 |

Sumber: Survei Angkatan Kerja Nasional Agustus, 2017
Source: August National Labor Force Survey 2017

Tabel
Table 3.2.4

Jumlah Penduduk Berumur 15 Tahun Ke Atas yang Bekerja Selama Seminggu yang Lalu Menurut Lapangan Pekerjaan Utama dan Jenis Kelamin di Kabupaten Mandailing Natal, 2017
Population Aged 15 Years and Over Who Worked During the Previous Week by Main Industry and Sex in Mandailing Natal Regency, 2017

| Lapangan Pekerjaan Utama * <i>Main Industry*</i> | Jenis Kelamin/Sex | | |
|---|--------------------------|----------------------------|------------------------|
| | Laki-laki <i>Male</i> | Perempuan <i>Female</i> | Jumlah <i>Total</i> |
| (1) | (2) | (3) | (4) |
| 1 | 51 076 | 44 059 | 95 135 |
| 2 | 24 323 | 9 226 | 33 549 |
| 3 | 34 793 | 42 627 | 77 420 |
| Jumlah Total | 110 192 | 95 912 | 206 104 |

*Keterangan/Note: 1 Pertanian, Kehutanan, Perburuan, dan Perikanan/*Agriculture, Forestry, Hunting, and Fisheries*
2 Pertambangan dan Penggalian/*Mining and Quarrying* ; Industri Pengolahan/*Manufacturing Industry*; Listrik, Gas, dan Air/*Electricity, Gas, and Water*; Bangunan/*Construction*
3 Perdagangan Besar, Eceran, Rumah Makan, dan Hotel/*Wholesale Trade, Retail Trade, Restaurants, and Hotels*; Angkutan, Pergudangan, dan Komunikasi/*Transportation, Warehousing, and Communication*; Keuangan, Asuransi, Usaha Persewaan Bangunan, Tanah, dan Jasa Perusahaan/*Financial, Insurance, Real Estate, and Business Services and Business Service*; Jasa Masyarakat, Sosial, dan Perorangan/*Community, Social, and Personal Services*

Sumber: Survei Angkatan Kerja Nasional Agustus, 2017
Source: August National Labor Force Survey 2017

Tabel
Table 3.2.5

Jumlah Penduduk Berumur 15 Tahun Ke Atas yang Bekerja Selama Seminggu yang Lalu Menurut Status Pekerjaan Utama dan Jenis Kelamin di Kabupaten Mandailing Natal, 2017
Population Aged 15 Years and Over Who Worked During the Previous Week by Main Employment Status and Sex in Mandailing Natal Regency, 2017

| Status Pekerjaan Utama Main Employment Status | Jenis Kelamin Sex | | Jumlah Total |
|--|----------------------|---------------------|-----------------|
| | Laki-laki Male | Perempuan Female | |
| (1) | (2) | (3) | (4) |
| Berusaha sendiri <i>Own account worker</i> | 24 386 | 19 926 | 44 312 |
| Berusaha dibantu buruh tidak tetap/buruh tak dibayar <i>Employer assisted by temporary worker/unpaid worker</i> | 27 640 | 21 990 | 49 630 |
| Berusaha dibantu buruh tetap/buruh dibayar <i>Employer assisted by permanent worker/paid worker</i> | 6 455 | 3 385 | 9 840 |
| Buruh/Karyawan/Pegawai <i>Regular employee</i> | 34 810 | 21 175 | 55 985 |
| Pekerja bebas di pertanian <i>Casual employee in agriculture</i> | 1 929 | 2 439 | 4 368 |
| Pekerja bebas di non pertanian <i>Casual employee not in agriculture</i> | 6 169 | 1 060 | 7 229 |
| Pekerja keluarga/tak dibayar <i>Family worker/unpaid worker</i> | 8 803 | 25 937 | 34 740 |
| Jumlah/Total | 110 192 | 95 912 | 206 104 |

Sumber: Survei Angkatan Kerja Nasional Agustus, 2017
Source: August National Labor Force Survey 2017

Jumlah Pencari Kerja yang Belum Ditempatkan Menurut Kelompok Umur, Jenis Kelamin dan Lapangan Usaha di Kabupaten Mandailing

Tabel 3.2.6 Natal, 2015-2017

Table Number of Unsettled Job Seeker and Unoccupied Vacancies by Occupation in Mandailing Natal Regency, 2015-2017

| Status Pekerjaan Utama <i>Main Employment Status</i> | 10-24 Tahun | | 25-54 Tahun | | 54 Tahun Keatas | |
|--|--------------------------|----------------------------|--------------------------|----------------------------|--------------------------|----------------------------|
| | Laki-laki <i>Male</i> | Perempuan <i>Female</i> | Laki-laki <i>Male</i> | Perempuan <i>Female</i> | Laki-laki <i>Male</i> | Perempuan <i>Female</i> |
| (1) | (2) | (3) | (4) | (5) | (6) | (7) |
| Orang-orang yang bekerja profesional, ahli tehnik, dan tenaga sejenisnya <i>Professionalist</i> | 8 | 7 | 6 | 9 | 0 | 0 |
| Orang-orang yang bekerja di bidang kepemimpinan dan ketatalaksanaan | 15 | 21 | 12 | 9 | 0 | 0 |
| Orang-orang yang bekerja di bidang administrasi, tata usaha, dan lainnya <i>Clerical Worker</i> | 12 | 22 | 12 | 10 | 0 | 0 |
| Orang-orang yang bekerja di bidang Penjualan <i>Sales Worker</i> | 11 | 21 | 11 | 12 | 0 | 0 |
| Orang-orang yang bekerja di Bidang Jasa <i>Servant</i> | 14 | 12 | 12 | 12 | 0 | 0 |
| Orang-orang yang bekerja di bidang pertanian, peternakan, kehutanan, dan perkebunan | 15 | 22 | 21 | 9 | 0 | 0 |
| Orang-orang yang bekerja di bidang produksi dan sejenisnya, operator alat-alat pengangkutan, dan pekerja kasar <i>Production Worker and related</i> | 10 | 14 | 12 | 10 | 0 | 0 |
| Mandailing Natal | 85 | 119 | 86 | 71 | 0 | 0 |
| 2016 | 400 | 720 | 299 | 608 | 0 | 0 |
| 2015 | 400 | 720 | 299 | 608 | 0 | 0 |

Sumber: Dinas Tenaga Kerja Kabupaten Mandailing Natal
Source: Office of Manpower of MandailingNatal Regency

Tabel 3.2.7 Jumlah Pencari Kerja Menurut Tingkat Pendidikan di Kabupaten Mandailing Natal, 2015-2017
Table 3.2.7 Number of Ujob Seeker by Education Level in Mandailing Natal Regency, 2015-2017

| Tingkat Pendidikan Level Education | Terdaftar Registered | | Ditempatkan Placed | |
|--|-------------------------|---------------------|-----------------------|---------------------|
| | Laki-laki Male | Perempuan Female | Laki-laki Male | Perempuan Female |
| (1) | (2) | (3) | (4) | (5) |
| Tidak Sekolah <i>Never attend School</i> | 0 | 0 | 0 | 0 |
| SD Tidak Tamat <i>Elementary School not</i> | 0 | 0 | 0 | 0 |
| SD Setingkat <i>Elementary School</i> | 5 | 6 | 0 | 0 |
| SMTP Umum <i>Junior High School</i> | 20 | 29 | 1 | 1 |
| SMTP Lainnya <i>Others Junior High School</i> | 0 | 0 | 0 | 0 |
| SMTA Umum <i>General Senior High School</i> | 120 | 113 | 9 | 6 |
| STM <i>Technical Senior high School</i> | 0 | 0 | 0 | 0 |
| SMEA <i>Senior Economic High School</i> | 0 | 0 | 0 | 0 |
| SMTA Lainnya <i>Other Senior High School</i> | 0 | 0 | 0 | 0 |
| Sarjana Muda <i>Bachelor</i> | 7 | 8 | 1 | 2 |
| Sarjana Lengkap <i>Graduate</i> | 50 | 32 | 4 | 5 |
| Mandailing Natal | 202 | 188 | 15 | 14 |
| 2016 | 702 | 1329 | 150 | 264 |
| 2015 | 702 | 1 329 | 150 | 264 |

Sumber: Dinas Tenaga Kerja Kabupaten Mandailing Natal
 Source: Office of Manpower of MandailingNatal Regency

Banyaknya PHK dan Tenaga Kerja yang Terserap Padat Karya Melalui Jaringan Pengaman Sosial (JPS) yang Tercatat di

Tabel 3.2.8 Kemennaker Kabupaten Mandailing Natal, 2015-2017
Table Number of PHK and Manpower Worked by JPS Registered in Manpower Ministry of Mandailing Natal Regency, 2015-2017

| Kecamatan <i>District</i> | Jumlah PHK <i>Number of PHK</i> | Terserap Padat Karya <i>Worked by Padat Karya JPS</i> |
|------------------------------|------------------------------------|--|
| (1) | (2) | (3) |
| 1 Batahan | 11 | 0 |
| 2 Sinunukan | 35 | 0 |
| 3 Batang Natal | 0 | 0 |
| 4 Lingga Bayu | 4 | 0 |
| 5 Ranto Baek | 2 | 0 |
| 6 Kotanopan | 0 | 66 |
| 7 Ulu Pungkut | 0 | 0 |
| 8 Tambangan | 0 | 0 |
| 9 Lembah Sorik Marapi | 0 | 0 |
| 10 Puncak Sorik Marapi | 0 | 0 |
| 11 Muara Sipongi | 0 | 0 |
| 12 Pakantan | 0 | 0 |
| 13 Panyabungan | 15 | 0 |
| 14 Panyabungan Selatan | 0 | 0 |
| 15 Panyabungan Barat | 0 | 0 |
| 16 Panyabungan Utara | 0 | 0 |
| 17 Panyabungan Timur | 0 | 0 |
| 18 Huta Bargot | 0 | 0 |
| 19 Natal | 40 | 0 |
| 20 Muara Batang Gadis | 43 | 0 |
| 21 Siabu | 0 | 0 |
| 22 Bukit Malintang | 0 | 0 |
| 23 Naga Juang | 0 | 0 |
| Mandailing Natal | 150 | 66 |
| 2016 | 3 | 576 |
| 2015 | 3 | 576 |

Sumber: Dinas Tenaga Kerja Kabupaten Mandailing Natal
 Source: Office of Manpower of Mandailing Natal Regency

Tabel 3.2.9 **Banyaknya Tenaga Kerja Mandiri Profesional (TKMP) dan Tenaga Kerja Mandiri Terdidik (TKMT) yang Dilatih di Kemenaker di Kabupaten Mandailing Natal , 2015-2017**
Number of Self-Employed Profesional Manpower (TKMP) and Self-Employed Educational Manpower (TKMT) Trained by Manpower Ministry of Mandailing Natal Regency, 2015-2017

| Kecamatan <i>District</i> | Jumlah Tenaga Kerja yang Dilatih <i>Number of Manpower Trained</i> | | |
|------------------------------|---|------------|------------------------|
| | TKMP | TKMT | Jumlah <i>Total</i> |
| (1) | (2) | | (3) |
| 1 Batahan | 0 | 0 | 0 |
| 2 Sinunukan | 0 | 0 | 0 |
| 3 Batang Natal | 0 | 0 | 0 |
| 4 Lingga Bayu | 0 | 0 | 0 |
| 5 Ranto Baek | 0 | 0 | 0 |
| 6 Kotanopan | 0 | 0 | 0 |
| 7 Ulu Pungkut | 0 | 0 | 0 |
| 8 Tambangan | 0 | 0 | 0 |
| 9 Lembah Sorik Marapi | 0 | 0 | 0 |
| 10 Puncak Sorik Marapi | 0 | 0 | 0 |
| 11 Muara Sipongi | 0 | 0 | 0 |
| 12 Pakantan | 0 | 0 | 0 |
| 13 Panyabungan | 0 | 48 | 0 |
| 14 Panyabungan Selatan | 0 | 0 | 0 |
| 15 Panyabungan Barat | 0 | 0 | 0 |
| 16 Panyabungan Utara | 0 | 0 | 0 |
| 17 Panyabungan Timur | 0 | 0 | 0 |
| 18 Huta Bargot | 0 | 0 | 0 |
| 19 Natal | 0 | 0 | 0 |
| 20 Muara Batang Gadis | 0 | 0 | 0 |
| 21 Siabu | 0 | 0 | 0 |
| 22 Bukit Malintang | 0 | 0 | 0 |
| 23 Naga Juang | 0 | 0 | 0 |
| Mandailing Natal | 0 | 48 | 0 |
| 2016 | 2 | 208 | 210 |
| 2015 | 2 | 208 | 210 |

Sumber: Dinas Tenaga Kerja Kabupaten Mandailing Natal
 Source: Office of Manpower of MandailingNatal Regency

4

SOSIAL

Sosial



GINI RATIO 2015-2017

**PERSENTASE PENDUDUK
MISKIN KABUPATEN
MANDAILING NATAL**

TAHUN 2017

11.02 %

TAHUN 2017



INDEKS KEDALAMAN KEMISKINAN

1,86



INDEKS KEPARAHAN KEMISKINAN

0,40



GINI RATIO

0,25

PENJELASAN TEKNIS

1. Jalur Pendidikan di Indonesia terdiri atas 1) pendidikan formal, 2) pendidikan nonformal, dan 3) pendidikan informal yang ketiganya dapat saling melengkapi dan memperkaya (Undang-Undang No. 20 Tahun 2013 tentang Sistem Pendidikan Nasional).
2. Jenjang Pendidikan Formal terdiri atas pendidikan dasar, pendidikan menengah, dan pendidikan tinggi. Jenis pendidikan yang diajarkan mencakup pendidikan umum, kejuruan, akademik, profesi, vokasi, keagamaan, dan khusus.
 - a. Pendidikan Dasar berbentuk Sekolah Dasar (SD) dan Madrasah Ibtidaiyah (MI) atau bentuk lain yang sederajat serta Sekolah Menengah Pertama (SMP) dan Madrasah Tsanawiyah (MTs), atau bentuk lain yang sederajat.
 - b. Pendidikan Menengah berbentuk Sekolah Menengah Atas (SMA), Madrasah Aliyah (MA), Sekolah Menengah Kejuruan (SMK), dan Madrasah Aliyah Kejuruan (MAK), atau bentuk lain yang sederajat.
 - c. Pendidikan Tinggi merupakan jenjang pendidikan setelah pendidikan menengah yang mencakup program pendidikan diploma, sarjana, magister,

TECHNICAL NOTES

1. *The Education System in Indonesia consists of 1) a formal education, 2) non-formal education, and 3) informal education that all three can be complementary and enriching (Law No. 20 Year 2013 about The National Education System).*
2. *The Formal Education Level consists of primary education, secondary education, and high education. The kind of education that taught consists of general education, vocational, academic, professional, religious, and specific education.*
 - a. *The Primary Education consists of Elementary School and Islamic Elementary School or other equivalent forms and Junior High School and MTs, or other equivalent forms.*
 - b. *The Secondary Education consists of the senior high school, MA, Vocational School, and Vocational Madrasah Aliyah, or other equivalent forms.*
 - c. *The High Education consists of the education level after the secondary education that consists of diplomas, bachelor, master, specialist, and doctoral degrees that are held by the*

spesialis, dan doktor yang diselenggarakan oleh perguruan tinggi. Perguruan tinggi dapat berbentuk akademi, politeknik, sekolah tinggi, institut, atau universitas.

college. The colleges can be academy, polytechnic, high school, institute, or university.

3. Angka Partisipasi Murni (APM) merupakan indikator yang mampu menunjukkan seberapa banyak penduduk usia sekolah yang sudah dapat memanfaatkan fasilitas pendidikan sesuai pada jenjang pendidikannya.
 4. Angka Partisipasi Kasar (APK) merupakan indikator yang menunjukkan tingkat partisipasi sekolah, tanpa memperhatikan ketepatan usia sekolah pada jenjang pendidikannya.
 5. Garis Kemiskinan merupakan representasi dari jumlah rupiah minimum yang dibutuhkan untuk memenuhi kebutuhan pokok minuman makanan yang setara dengan 2100 kilokalori per kapita per hari dan kebutuhan pokok bukan makanan.
 6. Gini Rasio merupakan suatu ukuran ketimpangan pendapatan. Semakin mendekati satu nilainya maka ketimpangan semakin besar.
3. *Net Enrollment Rate (NER) is an indicator that is able to show how many school-age residents have been able to utilize educational facilities according to their level of education.*
 4. *Gross Enrollment Rate (GER) is an indicator that shows the level of school participation, regardless of the accuracy of school age at the level of education.*
 5. *The Poverty Line is a representation of the minimum amount needed to get the basic needs of food and drinks which is equivalent to 2100 kilocalories per capita per day and basic non-food needs.*
 6. *Gini ratio is a measure of income inequality. The closer to one value so the greater the inequality.*

ULASAN**DESCRIPTION**

Persentase penduduk yang masih bersekolah di Kabupaten Mandailing Natal pada tahun 2017 yang berusia 7-15 tahun adalah sebesar 98,95 persen. Namun jika dilihat usia 7-24 tahun, persentasenya masih dibawah 80 persen.

The percentage of residents who are still attending school in Mandailing Natal Regency in 2017 aged 7-15 years is 98,95 percent. However people aged 7-24 years, the percentage is still below 80 percent.

Semakin tinggi jenjang pendidikan, semakin rendah angka partisipasi sekolahnya. Pada tahun 2017, APM di tingkat SD sebesar 98,74 persen. Artinya ada 98,74 persen penduduk berusia 7-12 tahun yang sedang menduduki jenjang pendidikan SD. Lain halnya dengan APM Perguruan Tinggi yang hanya sebesar 15,27 persen. Hal ini menandakan hanya sedikit penduduk usia 19-24 tahun yang masih bersekolah di jenjang Perguruan tinggi.

The higher level education, the lower the school enrollment rate. In 2017 the APM at the elementary school is 98,74 percent. This means that from the population aged 7-12 years there are 98,74 percent who are in elementary school. Another case with APM in Higher level Education that only amounted to 15,27 percent. This indicates that only a small percentage of the population aged 19-24 years are still attending school at university level.

Pada tahun 2017, ada 390 unit sekolah dasar negeri dan 13 unit sekolah dasar swasta dengan total 65.453 murid dan 4.740 guru.

In 2017, there are 390 units state elementary school and 13 units private elementary school with total 65.453 students and 4.740 teachers.

Sekolah Menengah Pertama (SMP) Negeri yang ada sebanyak 77 unit dan 7 unit SMP swasta dengan 16.150 orang murid dan 1.814 orang guru.

There are any 77 units of state junior high school and 7 units of private junior high school with 16.150 students and 1.814 teachers.

Sekolah Menengah Atas (SMA) Negeri yang ada sebanyak 21 unit dan 3 unit SMA swasta, dengan 7.066 orang murid dan 660 orang guru.

There are any 21 units of state senior high school and 3 units of private senior high school with 7.066 students and 660 teachers.

Sekolah Menengah Kejuruan (SMK) Negeri yang ada sebanyak 11 unit dan 10 unit SMK swasta, dengan 6.109 orang murid dan 534 orang guru.

There are any 11 units of state vocational senior high school and 10 units of private vocational senior high school with 6.109 students and 534 teachers.

Di Kabupaten Mandailing Natal, terdapat 4 Rumah Sakit, 26 Puskesmas, 58 Pustu, dan 494 Posyandu.

In Mandailing Natal Regency, there are any 4 units Hospitals, 26 units public health center, 58 units health sub center, and 494 maternal and child health center.

Tenaga medis yang tersedia yaitu 23 orang dokter spesialis, 67 orang dokter umum, 18 orang dokter gigi, 379 bidan, dan 320 perawat.

There are any 23 specialist doctors, 67 generalist doctors, 18 dentists, 379 midwives, and 320 nurses.

Pada tahun 2017, ada 440 kasus yang diterima oleh pengadilan agama, 382 diantaranya sudah berhasil diselesaikan.

In 2017, there are 440 cases accepted by religious courts, 382 of which have been successfully resolved.

Jumlah sarana ibadah di Kabupaten Mandailing Natal cukup memadai. Ada 574 mesjid, 213 musholla, 61 gereja protestan, dan 6 gereja katolik.

The number of worship facilities in Mandailing Natal Regency is sufficient. There are 574 mosques, 213 little mosques, 61 Protestant churches, and 6 Catholic churches.

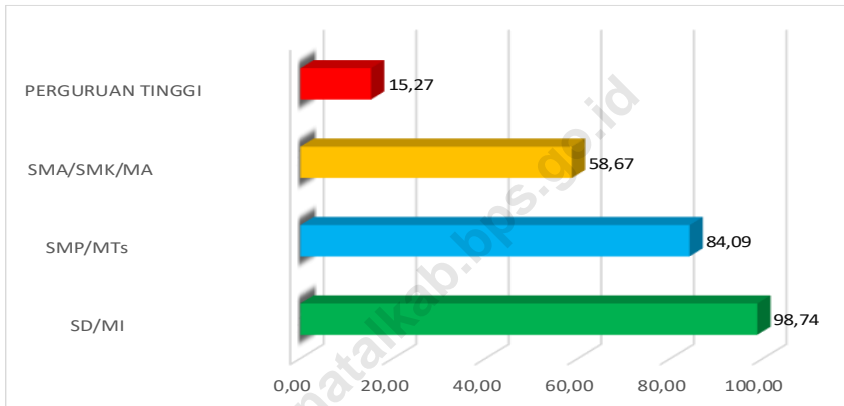
Jika melihat jumlah jemaah haji, kuota untuk Kabupaten Mandailing Natal mengalami penambahan dari tahun sebelumnya. Ada 491 jemaah haji yang berangkat dimana 61,91 persen diantaranya berjenis kelamin perempuan.

Quota of muslim pilgrims in Mandailing Natal Regency increased every year. There are 491 pilgrims who depart, 61,91 percent of them are female.

Ada sejumlah 189 kejahatan yang terjadi di Kabupaten Mandailing Natal di tahun 2017 dan 60 diantaranya adalah kejahatan narkotik.

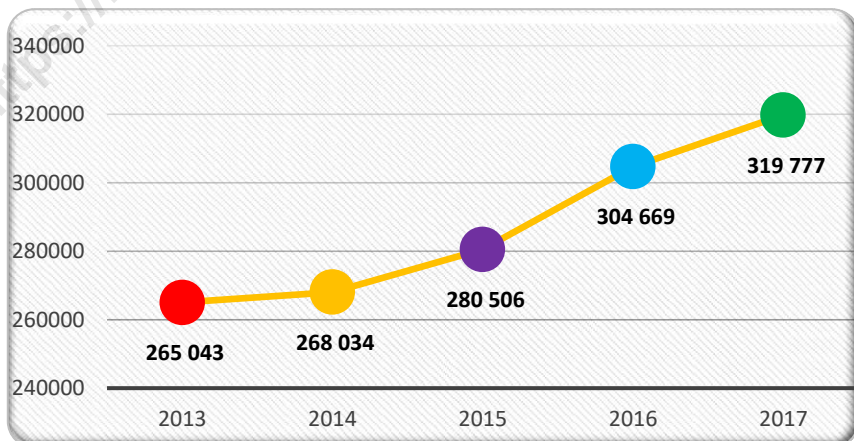
There are 189 crimes committed in Mandailing Natal District in 2017 and 60 of them are narcotic crimes.

Gambar 4.1 Angka Partisipasi Murni (APM) menurut Jenjang Pendidikan di Kabupaten Mandailing Natal, 2017
Picture *Net Enrolment Rate by Educational Level in Mandailing Natal Regency, 2017*



Sumber: Survei Sosial Ekonomi Nasional Kor, Maret 2017
 Source: National Socio Economic Survey kor, March 2017

Gambar 4.2 Garis Kemiskinan (Rupiah/kapita/bulan) di Kabupaten Mandailing Natal, 2013-2017
Picture *Poverty Line (Rupiah/person/month) in Mandailing Natal Regency, 2013-2017*



Sumber: BPS Provinsi Sumatera Utara
 Source: BPS-Statistics of Sumatera Utara Province

4.1 PENDIDIKAN EDUCATION

Persentase Penduduk Usia 7–24 Tahun Menurut Partisipasi Sekolah, Jenis Kelamin dan Kelompok Umur Sekolah di Kabupaten Mandailing Natal, 2017

Tabel 4.1.1 *Percentage of Population Aged 7-24 Years by Attending School Participation, Sex and Age Group in Mandailing Natal Regency, 2017*

| Jenis Kelamin dan Kelompok Umur Sekolah <i>Sex and School Age Group</i> | Masih Bersekolah <i>Attending School</i> | Tidak/Belum Pernah Sekolah dan Tidak Bersekolah Lagi <i>Never Attending School/Not Attending School Anymore</i> |
|--|---|--|
| (1) | (2) | (3) |
| Laki-Laki/Male | | |
| 7–12 | 99,10 | 0,90 |
| 13–15 | 96,76 | 3,24 |
| 16–18 | 67,99 | 32,01 |
| 19–24 | 16,27 | 83,73 |
| 7–15 | 98,44 | 1,56 |
| 7–24 | 71,42 | 28,58 |
| Perempuan/Female | | |
| 7–12 | 99,97 | 0,03 |
| 13–15 | 98,47 | 1,53 |
| 16–18 | 79,58 | 20,42 |
| 19–24 | 24,06 | 75,94 |
| 7–15 | 99,50 | 0,50 |
| 7–24 | 74,44 | 25,56 |
| Laki-laki+Perempuan/Male+Female | | |
| 7–12 | 99,51 | 0,49 |
| 13–15 | 97,62 | 2,38 |
| 16–18 | 73,37 | 26,63 |
| 19–24 | 20,24 | 79,76 |
| 7–15 | 98,95 | 1,05 |
| 7–24 | 72,88 | 27,12 |

Sumber: Survei Sosial Ekonomi Nasional 2017
Source: National Socio Economic Survey 2017

Tabel 4.1.2 Angka Partisipasi Murni (APM) dan Angka Partisipasi Kasar (APK) Menurut Jenjang Pendidikan di Kabupaten Mandailing Natal, 2017
Table *Net Enrolment Rate and Gross Enrolment Rate by Educational Level in Mandailing Natal Regency, 2017*

| Jenjang Pendidikan <i>Educational Level</i> | APM <i>Net Enrollment Rate</i> | APK <i>Gross Enrollment Rate</i> |
|--|-----------------------------------|-------------------------------------|
| (1) | (2) | (3) |
| SD/MI <i>Elementary School</i> | 98,74 | 107,19 |
| SMP/MTs <i>Junior High School</i> | 84,09 | 102,83 |
| SMA/SMK/MA <i>Senior High School</i> | 58,67 | 74,57 |
| PERGURUAN TINGGI <i>Graduate</i> | 15,27 | 16,55 |

Sumber: Survei Sosial Ekonomi Nasional 2017
 Source: *National Socio Economic Survey 2017*

Tabel 4.1.3 Banyaknya Sekolah, Guru, dan Murid Sekolah Dasar (SD) Menurut Jenis Sekolah dan Kecamatan di Kabupaten Mandailing Natal, 2015 - 2017
Table *Number of Schools, Teachers, and Students in Elementary School by Type of School and District in Mandailing Natal Regency, 2015 - 2017*

| Kecamatan <i>District</i> | Negeri <i>Public</i> | | | Swasta <i>Private</i> | | |
|---------------------------------------|--------------------------|-------------------------|------------------------|--------------------------|-------------------------|------------------------|
| | Sekolah <i>School</i> | Murid <i>Student</i> | Guru <i>Teacher</i> | Sekolah <i>School</i> | Murid <i>Student</i> | Guru <i>Teacher</i> |
| (1) | (2) | (3) | (4) | (5) | (6) | (7) |
| 1 Batahan | 19 | 2 954 | 198 | 0 | 0 | 0 |
| 2 Sinunukan | 18 | 2 860 | 160 | 0 | 0 | 0 |
| 3 Batang Natal | 30 | 3 590 | 296 | 0 | 0 | 0 |
| 4 Lingga Bayu | 23 | 3 553 | 236 | 0 | 0 | 0 |
| 5 Ranto Baek | 13 | 2 159 | 132 | 0 | 0 | 0 |
| 6 Kotanopan | 36 | 3 444 | 365 | 0 | 0 | 0 |
| 7 Ulu Pungkut | 11 | 603 | 75 | 0 | 0 | 0 |
| 8 Tambangan | 14 | 1 406 | 147 | 0 | 0 | 0 |
| 9 Lembah Sorik Marapi | 11 | 1 492 | 136 | 0 | 0 | 0 |
| 10 Puncak Sorik Marapi | 9 | 1 265 | 88 | 0 | 0 | 0 |
| 11 Muara Sipongi | 14 | 1 697 | 132 | 0 | 0 | 0 |
| 12 Pakantan | 5 | 237 | 28 | 0 | 0 | 0 |
| 13 Panyabungan | 42 | 11 307 | 734 | 4 | 1 124 | 68 |
| 14 Panyabungan Selatan | 11 | 1 258 | 154 | 0 | 0 | 0 |
| 15 Panyabungan Barat | 10 | 1 585 | 106 | 0 | 0 | 0 |
| 16 Panyabungan Utara | 13 | 3 237 | 212 | 2 | 171 | 19 |
| 17 Panyabungan Timur | 11 | 2 262 | 129 | 0 | 0 | 0 |
| 18 Huta Bargot | 6 | 1 220 | 77 | 0 | 0 | 0 |
| 19 Natal | 24 | 4 121 | 228 | 1 | 370 | 11 |
| 20 Muara Batang Gadis | 15 | 3 682 | 151 | 0 | 0 | 0 |
| 21 Siabu | 40 | 7 054 | 606 | 3 | 326 | 25 |
| 22 Bukit Malintang | 10 | 1 527 | 147 | 3 | 283 | 23 |
| 23 Naga Juang | 5 | 666 | 57 | 0 | 0 | 0 |
| Mandailing Natal | | | | | | |
| T.A 2017/2018 (Semester Genap) | 390 | 63 179 | 4 594 | 13 | 2 274 | 146 |
| 2016 | 389 | 64 516 | 4 915 | 11 | 2 056 | 151 |
| 2015 | 389 | 66 573 | 4 918 | 10 | 1 597 | 141 |

Sumber: Website Data Pokok Pendidikan Dasar dan Menengah
 Source: *Dapodik Website*

**Banyaknya Sekolah, Guru, dan Murid Sekolah Menengah Pertama (SMP)
Menurut Jenis Sekolah dan Kecamatan**

Tabel 4.1.4 di Kabupaten Mandailing Natal, 2015 - 2017

Table *Number of Schools, Teachers, and Students in Junior High School (SMP) by Type of School and District in Mandailing Natal Regency, 2015 - 2017*

| Kecamatan <i>District</i> | Negeri <i>Public</i> | | | Swasta <i>Private</i> | | |
|--|--------------------------|-------------------------|------------------------|--------------------------|-------------------------|------------------------|
| | Sekolah <i>School</i> | Murid <i>Student</i> | Guru <i>Teacher</i> | Sekolah <i>School</i> | Murid <i>Student</i> | Guru <i>Teacher</i> |
| (1) | (2) | (3) | (4) | (5) | (6) | (7) |
| 1 Batahan | 5 | 543 | 49 | 0 | 0 | 0 |
| 2 Sinunukan | 5 | 771 | 72 | 0 | 0 | 0 |
| 3 Batang Natal | 5 | 840 | 90 | 0 | 0 | 0 |
| 4 Lingga Bayu | 4 | 482 | 55 | 0 | 0 | 0 |
| 5 Ranto Baik | 3 | 468 | 52 | 0 | 0 | 0 |
| 6 Kotanopan | 9 | 1177 | 200 | 1 | 38 | 2 |
| 7 Ulu Pungkut | 2 | 130 | 26 | 0 | 0 | 0 |
| 8 Tambangan | 2 | 357 | 50 | 0 | 0 | 0 |
| 9 Lembah Sorik Marapi | 1 | 332 | 41 | 0 | 0 | 0 |
| 10 Puncak Sorik Marapi | 1 | 248 | 35 | 0 | 0 | 0 |
| 11 Muara Sipongi | 3 | 229 | 57 | 0 | 0 | 0 |
| 12 Pakantan | 1 | 109 | 16 | 0 | 0 | 0 |
| 13 Panyabungan | 7 | 3138 | 324 | 2 | 614 | 45 |
| 14 Panyabungan Selatan | 1 | 301 | 36 | 0 | 0 | 0 |
| 15 Panyabungan Barat | 1 | 154 | 26 | 0 | 0 | 0 |
| 16 Panyabungan Utara | 1 | 550 | 60 | 1 | 177 | 6 |
| 17 Panyabungan Timur | 2 | 364 | 30 | 0 | 0 | 0 |
| 18 Huta Bargot | 1 | 52 | 19 | 0 | 0 | 0 |
| 19 Natal | 8 | 1250 | 105 | 1 | 205 | 8 |
| 20 Muara Batang Gadis | 6 | 1022 | 63 | 1 | 114 | 10 |
| 21 Siabu | 7 | 1924 | 257 | 1 | 138 | 9 |
| 22 Bukit Malintang | 1 | 232 | 44 | 0 | 0 | 0 |
| 23 Naga Juang | 1 | 191 | 27 | 0 | 0 | 0 |
| Mandailing Natal T.A 2017/2018 (Semester Genap) | 77 | 14 864 | 1 734 | 7 | 1 286 | 80 |
| 2016 | 77 | 14 356 | 1 353 | 6 | 830 | 110 |
| 2015 | 74 | 14 356 | 1 353 | 6 | 814 | 110 |

Sumber: Website Data Pokok Pendidikan Dasar dan Menengah
Source: *Dapodik Website*

**Banyaknya Sekolah, Guru, dan Murid Sekolah Menengah Atas (SMA)
Menurut Jenis Sekolah dan Kecamatan di Kabupaten Mandailing Natal,**

Tabel 4.1.5 2015 - 2017

**Table Number of Schools, Teachers, and Students in Senior High School
by Type of School and District in Mandailing Natal Regency, 2015 - 2017**

| Kecamatan District | Negeri Public | | | Swasta Private | | |
|--|-------------------|------------------|-----------------|-------------------|------------------|-----------------|
| | Sekolah School | Murid Student | Guru Teacher | Sekolah School | Murid Student | Guru Teacher |
| (1) | (2) | (3) | (4) | (5) | (6) | (7) |
| 1 Batahan | 1 | 252 | 22 | 0 | 0 | 0 |
| 2 Sinunukan | 1 | 412 | 23 | 0 | 0 | 0 |
| 3 Batang Natal | 1 | 311 | 32 | 0 | 0 | 0 |
| 4 Lingga Bayu | 1 | 336 | 27 | 0 | 0 | 0 |
| 5 Ranto Baek | 1 | 305 | 18 | 0 | 0 | 0 |
| 6 Kotanopan | 1 | 441 | 35 | 0 | 0 | 0 |
| 7 Ulu Pungkut | 0 | 0 | 0 | 0 | 0 | 0 |
| 8 Tambangan | 1 | 150 | 23 | 0 | 0 | 0 |
| 9 Lembah Sorik Marapi | 0 | 0 | 0 | 0 | 0 | 0 |
| 10 Puncak Sorik Marapi | 0 | 0 | 0 | 0 | 0 | 0 |
| 11 Muara Sipongi | 1 | 252 | 27 | 0 | 0 | 0 |
| 12 Pakantan | 0 | 0 | 0 | 0 | 0 | 0 |
| 13 Panyabungan | 3 | 1 457 | 112 | 2 | 333 | 23 |
| 14 Panyabungan Selatan | 1 | 269 | 34 | 0 | 0 | 0 |
| 15 Panyabungan Barat | 0 | 0 | 0 | 0 | 0 | 0 |
| 16 Panyabungan Utara | 1 | 298 | 46 | 0 | 0 | 0 |
| 17 Panyabungan Timur | 1 | 127 | 19 | 0 | 0 | 0 |
| 18 Huta Bargot | 1 | 100 | 27 | 0 | 0 | 0 |
| 19 Natal | 1 | 515 | 33 | 0 | 0 | 0 |
| 20 Muara Batang Gadis | 2 | 333 | 26 | 0 | 0 | 0 |
| 21 Siabu | 2 | 926 | 96 | 1 | 126 | 17 |
| 22 Bukit Malintang | 0 | 0 | 0 | 0 | 0 | 0 |
| 23 Naga Juang | 1 | 123 | 20 | 0 | 0 | 0 |
| Mandailing Natal T.A 2017/2018 (Semester Genap) | 21 | 6 607 | 620 | 3 | 459 | 40 |
| 2016 | 21 | 6 777 | 655 | 3 | 581 | 51 |
| 2015 | 19 | 7 123 | 563 | 3 | 256 | 47 |

Sumber: Website Data Pokok Pendidikan Dasar dan Menengah
Source: Dapodik Website

Banyaknya Sekolah, Guru dan Murid Sekolah Menengah Kejuruan (SMK)
Menurut Jenis Sekolah dan Kecamatan di Kabupaten Mandailing Natal,
2015 - 2017

Tabel 4.1.6
Table *Number of Schools, Teachers, and Students in Vocational Senior High School by Type of School and District in Mandailing Natal Regency, 2015 - 2017*

| Kecamatan District | Negeri Public | | | Swasta Private | | |
|--|-------------------|------------------|-----------------|-------------------|------------------|-----------------|
| | Sekolah School | Murid Student | Guru Teacher | Sekolah School | Murid Student | Guru Teacher |
| (1) | (2) | (3) | (4) | (5) | (6) | (7) |
| 1 Batahan | 0 | 0 | 0 | 0 | 0 | 0 |
| 2 Sinunukan | 1 | 304 | 18 | 1 | 110 | 8 |
| 3 Batang Natal | 1 | 412 | 27 | 0 | 0 | 0 |
| 4 Lingga Bayu | 0 | 0 | 0 | 0 | 0 | 0 |
| 5 Ranto Baek | 0 | 0 | 0 | 0 | 0 | 0 |
| 6 Kotanopan | 2 | 712 | 67 | 0 | 0 | 0 |
| 7 Ulu Pungkut | 0 | 0 | 0 | 0 | 0 | 0 |
| 8 Tambangan | 0 | 0 | 0 | 0 | 0 | 0 |
| 9 Lembah Sorik Marapi | 1 | 153 | 45 | 0 | 0 | 0 |
| 10 Puncak Sorik Marapi | 0 | 0 | 0 | 0 | 0 | 0 |
| 11 Muara Sipongi | 0 | 0 | 0 | 0 | 0 | 0 |
| 12 Pakantan | 0 | 0 | 0 | 0 | 0 | 0 |
| 13 Panyabungan | 3 | 2 496 | 189 | 4 | 421 | 68 |
| 14 Panyabungan Selatan | 0 | 0 | 0 | 0 | 0 | 0 |
| 15 Panyabungan Barat | 0 | 0 | 0 | 0 | 0 | 0 |
| 16 Panyabungan Utara | 0 | 0 | 0 | 0 | 0 | 0 |
| 17 Panyabungan Timur | 0 | 0 | 0 | 0 | 0 | 0 |
| 18 Huta Bargot | 0 | 0 | 0 | 0 | 0 | 0 |
| 19 Natal | 1 | 224 | 23 | 0 | 0 | 0 |
| 20 Muara Batang Gadis | 1 | 204 | 12 | 0 | 0 | 0 |
| 21 Siabu | 1 | 273 | 34 | 4 | 566 | 30 |
| 22 Bukit Malintang | 0 | 0 | 0 | 1 | 234 | 13 |
| 23 Naga Juang | 0 | 0 | 0 | 0 | 0 | 0 |
| Mandailing Natal T.A 2017/2018 (Semester Genap) | 11 | 4 778 | 415 | 10 | 1 331 | 119 |
| 2016 | 11 | 5 047 | 391 | 9 | 1 795 | 168 |
| 2015 | 11 | 5 047 | 414 | 9 | 1 768 | 255 |

Sumber: Website Data Pokok Pendidikan Dasar dan Menengah
Source: Dapodik Website

Tabel
Table 4.1.7

Banyaknya Sekolah, Guru, dan Murid Sekolah Madrasah Diniyah Awaliyah (MDA) Menurut Jenis Sekolah dan Kecamatan di Kabupaten Mandailing Natal, 2015 - 2017
Number of Schools, Teachers, and Students in Diniyah Awaliyah School by Type of School and District in Mandailing Natal Regency, 2015 - 2017

| Kecamatan District | Negeri Public | | | Swasta Private | | |
|-------------------------|-------------------|------------------|-----------------|-------------------|------------------|-----------------|
| | Sekolah School | Murid Student | Guru Teacher | Sekolah School | Murid Student | Guru Teacher |
| (1) | (2) | (3) | (4) | (5) | (6) | (7) |
| 1 Batahan | 0 | 0 | 0 | 13 | 790 | 51 |
| 2 Sinunukan | 0 | 0 | 0 | 13 | 997 | 57 |
| 3 Batang Natal | 0 | 0 | 0 | 31 | 1 685 | 78 |
| 4 Lingga Bayu | 0 | 0 | 0 | 23 | 1 330 | 78 |
| 5 Ranto Baik | 0 | 0 | 0 | 19 | 1 088 | 46 |
| 6 Kotanopan | 0 | 0 | 0 | 31 | 1 951 | 111 |
| 7 Ulu Pungkut | 0 | 0 | 0 | 11 | 410 | 35 |
| 8 Tambangan | 0 | 0 | 0 | 16 | 948 | 58 |
| 9 Lembah Sorik Marapi | 0 | 0 | 0 | 9 | 759 | 39 |
| 10 Puncak Sorik Marapi | 0 | 0 | 0 | 10 | 696 | 43 |
| 11 Muara Sipongi | 0 | 0 | 0 | 21 | 1 143 | 70 |
| 12 Pakantan | 0 | 0 | 0 | 1 | 96 | 3 |
| 13 Panyabungan | 0 | 0 | 0 | 40 | 4 965 | 202 |
| 14 Panyabungan Selatan | 0 | 0 | 0 | 11 | 893 | 49 |
| 15 Panyabungan Barat | 0 | 0 | 0 | 9 | 807 | 33 |
| 16 Panyabungan Utara | 0 | 0 | 0 | 10 | 1 667 | 55 |
| 17 Panyabungan Timur | 0 | 0 | 0 | 14 | 1 130 | 50 |
| 18 Huta Bargot | 0 | 0 | 0 | 7 | 667 | 33 |
| 19 Natal | 0 | 0 | 0 | 24 | 1 742 | 83 |
| 20 Muara Batang Gadis | 0 | 0 | 0 | 11 | 975 | 48 |
| 21 Siabu | 0 | 0 | 0 | 30 | 3 017 | 105 |
| 22 Bukit Malintang | 0 | 0 | 0 | 9 | 794 | 32 |
| 23 Naga Juang | 0 | 0 | 0 | 4 | 278 | 10 |
| Mandailing Natal | 0 | 0 | 0 | 367 | 28 828 | 1 369 |
| 2016 | 0 | 0 | 0 | 354 | 26 431 | 1 430 |
| 2015 | 0 | 0 | 0 | 337 | 26 111 | 1 412 |

Sumber: Kementerian Agama Kabupaten Mandailing Natal
Source: Ministry of Religious Representative Office of Mandailing Natal Regency

Tabel
Table 4.1.8

Banyaknya Sekolah, Guru, dan Murid di Pondok Pesantren (Ponpes) Menurut Jenis Sekolah dan Kecamatan di Kabupaten Mandailing Natal, 2015 - 2017
Number of Schools, Teachers, and Students in Pondok Pesantren School By Type of School and District in Mandailing Natal Regency, 2015 - 2017

| Kecamatan <i>District</i> | Kelas <i>Classes</i> | Sekolah <i>School</i> | Murid <i>Student</i> | Guru <i>Teacher</i> |
|------------------------------|-------------------------|--------------------------|-------------------------|------------------------|
| (1) | (2) | (3) | (4) | (5) |
| 1 Batahan | 0 | 0 | 0 | 0 |
| 2 Sinunukan | 9 | 1 | 343 | 27 |
| 3 Batang Natal | 10 | 2 | 367 | 30 |
| 4 Lingga Bayu | 2 | 0 | 26 | 7 |
| 5 Ranto Baik | 0 | 0 | 0 | 0 |
| 6 Kotanopan | 15 | 1 | 388 | 32 |
| 7 Ulu Pungkut | 6 | 1 | 132 | 20 |
| 8 Tambangan | 24 | 1 | 846 | 38 |
| 9 Lembah Sorik Marapi | 120 | 2 | 11 760 | 332 |
| 10 Puncak Sorik Marapi | 0 | 0 | 0 | 0 |
| 11 Muara Sipongi | 6 | 1 | 83 | 23 |
| 12 Pakantan | 0 | 0 | 0 | 0 |
| 13 Panyabungan | 47 | 3 | 1 840 | 118 |
| 14 Panyabungan Selatan | 0 | 0 | 0 | 0 |
| 15 Panyabungan Barat | 5 | 1 | 50 | 15 |
| 16 Panyabungan Utara | 27 | 3 | 1 132 | 76 |
| 17 Panyabungan Timur | 7 | 1 | 250 | 19 |
| 18 Huta Bargot | 0 | 0 | 0 | 0 |
| 19 Natal | 0 | 0 | 0 | 0 |
| 20 Muara Batang Gadis | 0 | 0 | 0 | 0 |
| 21 Siabu | 25 | 3 | 586 | 83 |
| 22 Bukit Malintang | 0 | 0 | 0 | 0 |
| 23 Naga Juang | 0 | 0 | 0 | 0 |
| Mandailing Natal | 303 | 20 | 17 803 | 820 |
| 2016 | 406 | 20 | 17 237 | 736 |
| 2015 | 404 | 19 | 16 570 | 728 |

Sumber: Kementerian Agama Kabupaten Mandailing Natal

Source: Ministry of Religious Representative Office of Mandailing Natal Regency

Banyaknya Sekolah, Guru, dan Murid Sekolah Madrasah Ibtidaiyah (MI) Menurut Jenis Sekolah dan Kecamatan di Kabupaten Mandailing Natal, 2015 - 2017

Tabel 4.1.9
Table

Number of Schools, Teachers, and Students in Madrasah Ibtidaiyah (MI) School by Type of School and District in Mandailing Natal Regency, 2015 - 2017

| Kecamatan <i>District</i> | Negeri <i>Public</i> | | | Swasta <i>Private</i> | | |
|------------------------------|--------------------------|-------------------------|------------------------|--------------------------|-------------------------|------------------------|
| | Sekolah <i>School</i> | Murid <i>Student</i> | Guru <i>Teacher</i> | Sekolah <i>School</i> | Murid <i>Student</i> | Guru <i>Teacher</i> |
| (1) | (2) | (3) | (4) | (5) | (6) | (7) |
| 1 Batahan | 0 | 0 | 0 | 0 | 0 | 0 |
| 2 Sinunukan | 1 | 304 | 23 | 0 | 0 | 0 |
| 3 Batang Natal | 1 | 128 | 16 | 0 | 0 | 0 |
| 4 Lingga Bayu | 1 | 370 | 23 | 0 | 0 | 0 |
| 5 Ranto Baik | 0 | 0 | 0 | 0 | 0 | 0 |
| 6 Kotanopan | 0 | 0 | 0 | 0 | 0 | 0 |
| 7 Ulu Pungkut | 0 | 0 | 0 | 0 | 0 | 0 |
| 8 Tambangan | 0 | 0 | 0 | 0 | 0 | 0 |
| 9 Lembah Sorik Marapi | 0 | 0 | 0 | 0 | 0 | 0 |
| 10 Puncak Sorik Marapi | 0 | 0 | 0 | 0 | 0 | 0 |
| 11 Muara Sipongi | 0 | 0 | 0 | 0 | 0 | 0 |
| 12 Pakantan | 0 | 0 | 0 | 0 | 0 | 0 |
| 13 Panyabungan | 0 | 0 | 0 | 1 | 387 | 21 |
| 14 Panyabungan Selatan | 0 | 0 | 0 | 0 | 0 | 0 |
| 15 Panyabungan Barat | 0 | 0 | 0 | 0 | 0 | 0 |
| 16 Panyabungan Utara | 0 | 0 | 0 | 0 | 0 | 0 |
| 17 Panyabungan Timur | 0 | 0 | 0 | 0 | 0 | 0 |
| 18 Huta Bargot | 0 | 0 | 0 | 1 | 42 | 9 |
| 19 Natal | 0 | 0 | 0 | 0 | 0 | 0 |
| 20 Muara Batang Gadis | 0 | 0 | 0 | 0 | 0 | 0 |
| 21 Siabu | 0 | 0 | 0 | 1 | 198 | 13 |
| 22 Bukit Malintang | 0 | 0 | 0 | 0 | 0 | 0 |
| 23 Naga Juang | 0 | 0 | 0 | 0 | 0 | 0 |
| Mandailing Natal | 3 | 802 | 62 | 3 | 627 | 43 |
| 2016 | 3 | 785 | 63 | 3 | 583 | 52 |
| 2015 | 3 | 747 | 59 | 3 | 451 | 45 |

Sumber: Kementerian Agama Kabupaten Mandailing Natal
Source: Ministry of Religious Representative Office of Mandailing Natal Regency

**Banyaknya Sekolah, Guru, dan Murid Sekolah Tsanawiyah (MTs)
Menurut Jenis Sekolah dan Kecamatan di Kabupaten Mandailing
Natal, 2015 - 2017**

Tabel 4.1.10 *Number of Schools, Teachers, and Students in Madrasah Tsanawiyah School (MTs) by Type of School and District in Mandailing Natal Regency, 2015 - 2017*

| Kecamatan District | Negeri Public | | | Swasta Private | | |
|-------------------------|-------------------|------------------|-----------------|-------------------|------------------|-----------------|
| | Sekolah School | Murid Student | Guru Teacher | Sekolah School | Murid Student | Guru Teacher |
| (1) | (2) | (3) | (4) | (5) | (6) | (7) |
| 1 Batahan | 0 | 0 | 0 | 2 | 418 | 29 |
| 2 Sinunukan | 1 | 232 | 21 | 1 | 113 | 14 |
| 3 Batang Natal | 1 | 296 | 29 | 2 | 403 | 37 |
| 4 Lingga Bayu | 1 | 582 | 39 | 1 | 194 | 12 |
| 5 Ranto Baek | 0 | 0 | 0 | 1 | 130 | 19 |
| 6 Kotanopan | 0 | 0 | 0 | 4 | 408 | 48 |
| 7 Ulu Pungkut | 0 | 0 | 0 | 1 | 66 | 15 |
| 8 Tambangan | 0 | 0 | 0 | 1 | 381 | 22 |
| 9 Lembah Sorik Marapi | 0 | 0 | 0 | 1 | 5238 | 107 |
| 10 Puncak Sorik Marapi | 0 | 0 | 0 | 2 | 208 | 25 |
| 11 Muara Sipongi | 1 | 363 | 37 | 1 | 44 | 9 |
| 12 Pakantan | 0 | 0 | 0 | 0 | 0 | 0 |
| 13 Panyabungan | 1 | 1081 | 51 | 3 | 1 397 | 83 |
| 14 Panyabungan Selatan | 0 | 0 | 0 | 0 | 0 | 0 |
| 15 Panyabungan Barat | 0 | 0 | 0 | 1 | 206 | 23 |
| 16 Panyabungan Utara | 0 | 0 | 0 | 2 | 267 | 30 |
| 17 Panyabungan Timur | 0 | 0 | 0 | 1 | 169 | 8 |
| 18 Huta Bargot | 0 | 0 | 0 | 0 | 0 | 0 |
| 19 Natal | 0 | 0 | 0 | 3 | 493 | 37 |
| 20 Muara Batang Gadis | 0 | 0 | 0 | 1 | 198 | 15 |
| 21 Siabu | 1 | 858 | 67 | 5 | 646 | 61 |
| 22 Bukit Malintang | 0 | 0 | 0 | 2 | 329 | 31 |
| 23 Naga Juang | 0 | 0 | 0 | 0 | 0 | 0 |
| Mandailing Natal | 6 | 3 412 | 244 | 35 | 11 308 | 625 |
| 2016 | 6 | 3 091 | 252 | 35 | 11 502 | 779 |
| 2015 | 6 | 3 223 | 272 | 35 | 10 982 | 761 |

Sumber: Kementerian Agama Kabupaten Mandailing Natal

Source: Ministry of Religious Representative Office of Mandailing Natal Regency

**Banyaknya Sekolah, Guru, dan Murid Sekolah Madrasah Aliyah (MA)
Menurut Jenis Sekolah dan Kecamatan di Kabupaten Mandailing
Natal, 2015 - 2017**

Tabel
Table 4.1.11

**Number of Schools, Teachers, and Students in Madrasah Aliyah
School (MA) by Type of School and District in Mandailing Natal
Regency, 2015 - 2017**

| Kecamatan District | Negeri Public | | | Swasta Private | | |
|-------------------------|-------------------|------------------|-----------------|-------------------|------------------|-----------------|
| | Sekolah School | Murid Student | Guru Teacher | Sekolah School | Murid Student | Guru Teacher |
| (1) | (2) | (3) | (4) | (5) | (6) | (7) |
| 1 Batahan | 0 | 0 | 0 | 2 | 169 | 15 |
| 2 Sinunukan | 0 | 0 | 0 | 1 | 105 | 7 |
| 3 Batang Natal | 1 | 321 | 32 | 0 | 0 | 0 |
| 4 Lingga Bayu | 1 | 392 | 39 | 1 | 69 | 18 |
| 5 Ranto Baek | 0 | 0 | 0 | 1 | 104 | 13 |
| 6 Kotanopan | 0 | 0 | 0 | 4 | 334 | 36 |
| 7 Ulu Pungkut | 0 | 0 | 0 | 1 | 66 | 7 |
| 8 Tambangan | 0 | 0 | 0 | 1 | 376 | 28 |
| 9 Lembah Sorik Marapi | 0 | 0 | 0 | 2 | 4 181 | 81 |
| 10 Puncak Sorik Marapi | 0 | 0 | 0 | 1 | 129 | 13 |
| 11 Muara Sipongi | 0 | 0 | 0 | 1 | 42 | 7 |
| 12 Pakantan | 0 | 0 | 0 | 0 | 0 | 0 |
| 13 Panyabungan | 1 | 1 122 | 88 | 2 | 684 | 33 |
| 14 Panyabungan Selatan | 0 | 0 | 0 | 0 | 0 | 0 |
| 15 Panyabungan Barat | 0 | 0 | 0 | 0 | 0 | 0 |
| 16 Panyabungan Utara | 0 | 0 | 0 | 3 | 198 | 43 |
| 17 Panyabungan Timur | 0 | 0 | 0 | 1 | 71 | 7 |
| 18 Huta Bargot | 0 | 0 | 0 | 0 | 0 | 0 |
| 19 Natal | 1 | 554 | 43 | 0 | 0 | 0 |
| 20 Muara Batang Gadis | 0 | 0 | 0 | 0 | 0 | 0 |
| 21 Siabu | 1 | 767 | 60 | 3 | 447 | 41 |
| 22 Bukit Malintang | 0 | 0 | 0 | 1 | 200 | 13 |
| 23 Naga Juang | 0 | 0 | 0 | 0 | 0 | 0 |
| Mandailing Natal | 5 | 3 156 | 262 | 25 | 7 175 | 362 |
| 2016 | 5 | 2954 | 240 | 25 | 6 039 | 501 |
| 2015 | 5 | 2 866 | 250 | 24 | 6 124 | 532 |

Sumber: Kementerian Agama Kabupaten Mandailing Natal
Source: Ministry of Religious Representative Office of Mandailing Natal Regency

Tabel 4.1.12 Banyaknya Murid Sekolah Dasar (SD) Negeri dan Swasta Menurut Kelompok Umur dan Kecamatan di Kabupaten Mandailing Natal, 2015 - 2017
Table 4.1.12 *Number of Public and Private Elementary School Students by Type of Age Group and District in Mandailing Natal Regency, 2015 - 2017*

| Kecamatan <i>District</i> | < 7 Tahun <i><7 Years Old</i> | 7-12 Tahun <i>7-12 Years Old</i> | > 12 Tahun <i>> 12 Years Old</i> | Jumlah <i>Total</i> |
|------------------------------|-------------------------------------|-------------------------------------|--|------------------------|
| (1) | (2) | (3) | (4) | (5) |
| 1 Batahan | 386 | 2 498 | 70 | 2 954 |
| 2 Sinunukan | 337 | 2 420 | 103 | 2 860 |
| 3 Batang Natal | 499 | 3 026 | 65 | 3 590 |
| 4 Lingga Bayu | 414 | 3 040 | 99 | 3 553 |
| 5 Ranto Baek | 235 | 1 847 | 77 | 2 159 |
| 6 Kotanopan | 366 | 3 032 | 46 | 3 444 |
| 7 Ulu Pungkut | 74 | 517 | 12 | 603 |
| 8 Tambangan | 173 | 1 207 | 26 | 1 406 |
| 9 Lembah Sorik Marapi | 205 | 1 268 | 19 | 1 492 |
| 10 Puncak Sorik Marapi | 103 | 1 148 | 14 | 1 265 |
| 11 Muara Sipongi | 198 | 1 463 | 36 | 1 697 |
| 12 Pakantan | 31 | 201 | 5 | 237 |
| 13 Panyabungan | 1 446 | 10 785 | 200 | 12 431 |
| 14 Panyabungan Selatan | 140 | 1 108 | 10 | 1 258 |
| 15 Panyabungan Barat | 194 | 1 371 | 20 | 1 585 |
| 16 Panyabungan Utara | 403 | 2 961 | 44 | 3 408 |
| 17 Panyabungan Timur | 187 | 2 017 | 58 | 2 262 |
| 18 Huta Bargot | 148 | 1 048 | 24 | 1 220 |
| 19 Natal | 510 | 3 837 | 144 | 4 491 |
| 20 Muara Batang Gadis | 450 | 3 130 | 102 | 3 682 |
| 21 Siabu | 1 022 | 6 236 | 122 | 7 380 |
| 22 Bukit Malintang | 263 | 1 533 | 14 | 1 810 |
| 23 Naga Juang | 93 | 561 | 12 | 666 |
| Mandailing Natal | 7 877 | 56 254 | 1 322 | 65 453 |
| 2016 | 6 568 | 58 479 | 1 525 | 66 572 |
| 2015 | 6 568 | 58 479 | 1 525 | 66 572 |

Sumber: Dinas Pendidikan Kabupaten Mandailing Natal
 Source: Education Office of Mandailing Natal Regency

Banyaknya Murid Sekolah Menengah Pertama (SMP) Negeri dan Swasta Menurut Kelompok Umur dan Kecamatan di Kabupaten

Tabel 4.1.13 Mandailing Natal, 2015 - 2017

Table Number of Junior High School Students by Type of Age Group and District in Mandailing Natal Regency, 2015 - 2017

| Kecamatan <i>District</i> | < 13 Tahun <i>< 13 Years Old</i> | 13-15 Tahun <i>13-15 Years Old</i> | > 15 Tahun <i>> 15 Years Old</i> | Jumlah <i>Total</i> |
|------------------------------|--|---------------------------------------|--|------------------------|
| (1) | (2) | (3) | (4) | (5) |
| 1 Batahan | 161 | 349 | 33 | 543 |
| 2 Sinunukan | 190 | 541 | 40 | 771 |
| 3 Batang Natal | 243 | 552 | 45 | 840 |
| 4 Lingga Bayu | 105 | 313 | 64 | 482 |
| 5 Ranto Baek | 72 | 340 | 56 | 468 |
| 6 Kotanopan | 305 | 888 | 22 | 1 215 |
| 7 Ulu Pungkut | 36 | 91 | 3 | 130 |
| 8 Tambangan | 77 | 265 | 15 | 357 |
| 9 Lembah Sorik Marapi | 84 | 235 | 13 | 332 |
| 10 Puncak Sorik Marapi | 49 | 186 | 13 | 248 |
| 11 Muara Sipongi | 34 | 174 | 21 | 229 |
| 12 Pakantan | 20 | 85 | 4 | 109 |
| 13 Panyabungan | 628 | 2 697 | 427 | 3 752 |
| 14 Panyabungan Selatan | 81 | 215 | 5 | 301 |
| 15 Panyabungan Barat | 28 | 110 | 16 | 154 |
| 16 Panyabungan Utara | 177 | 524 | 26 | 727 |
| 17 Panyabungan Timur | 49 | 283 | 32 | 364 |
| 18 Huta Bargot | 6 | 36 | 10 | 52 |
| 19 Natal | 360 | 991 | 104 | 1 455 |
| 20 Muara Batang Gadis | 232 | 838 | 66 | 1 136 |
| 21 Siabu | 454 | 1 546 | 62 | 2 062 |
| 22 Bukit Malintang | 44 | 175 | 13 | 232 |
| 23 Naga Juang | 37 | 142 | 12 | 191 |
| Mandailing Natal | 3 472 | 11 576 | 1 102 | 16 150 |
| 2016 | 2 861 | 11 739 | 1 228 | 15 828 |
| 2015 | 1 681 | 12 577 | 912 | 15 170 |

Sumber: Dinas Pendidikan Kabupaten Mandailing Natal
Source: Education Office of Mandailing Natal Regency

Banyaknya Murid Sekolah Menengah Atas (SMA) Negeri dan Swasta Menurut Kelompok Umur dan Kecamatan di Kabupaten

Tabel 4.1.14 Mandailing Natal, 2014 - 2016 *)

Table Number Senior High School Students by Type of Age Group and District in Mandailing Natal Regency, 2014 - 2016 *)

| Kecamatan <i>District</i> | < 16 Tahun <i>< 16 Years Old</i> | 16-18 Tahun <i>16-18 Years Old</i> | > 18 Tahun <i>> 18 Years Old</i> | Jumlah <i>Total</i> |
|------------------------------|--|---------------------------------------|--|------------------------|
| (1) | (2) | (3) | (4) | (5) |
| 1 Batahan | 49 | 173 | 14 | 236 |
| 2 Sinunukan | 80 | 333 | 15 | 428 |
| 3 Batang Natal | 84 | 223 | 18 | 325 |
| 4 Lingga Bayu | 52 | 257 | 28 | 337 |
| 5 Ranto Baik | 37 | 150 | 29 | 216 |
| 6 Kotanopan | 79 | 406 | 8 | 493 |
| 7 Ulu Pungkut | 0 | 0 | 0 | 0 |
| 8 Tambangan | 27 | 122 | 7 | 156 |
| 9 Lembah Sorik Marapi | 0 | 0 | 0 | 0 |
| 10 Puncak Sorik Marapi | 0 | 0 | 0 | 0 |
| 11 Muara Sipongi | 30 | 240 | 15 | 285 |
| 12 Pakantan | 0 | 0 | 0 | 0 |
| 13 Panyabungan | 386 | 1 529 | 83 | 1 998 |
| 14 Panyabungan Selatan | 41 | 220 | 21 | 282 |
| 15 Panyabungan Barat | 0 | 0 | 0 | 0 |
| 16 Panyabungan Utara | 49 | 332 | 13 | 394 |
| 17 Panyabungan Timur | 12 | 158 | 9 | 179 |
| 18 Huta Bargot | 8 | 113 | 13 | 134 |
| 19 Natal | 84 | 339 | 33 | 456 |
| 20 Muara Batang Gadis | 35 | 172 | 13 | 220 |
| 21 Siabu | 171 | 830 | 56 | 1 057 |
| 22 Bukit Malintang | 0 | 0 | 0 | 0 |
| 23 Naga Juang | 23 | 135 | 4 | 162 |
| Mandailing Natal | 1 247 | 5 732 | 379 | 7 358 |
| 2015 | 0 | 1 320 | 5 900 | 7 220 |
| 2014 | 0 | 1 117 | 6 352 | 7 469 |

*) Data tahun 2017 tidak tersedia

Sumber: Dinas Pendidikan Kabupaten Mandailing Natal
Source: Education Office of Mandailing Natal Regency

Banyaknya Murid Sekolah Menengah Kejuruan (SMK) Negeri dan Swasta Menurut Kelompok Umur dan Kecamatan di Kabupaten Mandailing Natal, 2014 - 2016*)

Tabel 4.1.15
Table

Number of Vocational Senior High School Students by Type of Age Group and District in Mandailing Natal Regency, 2014 - 2016*)

| Kecamatan <i>District</i> | < 16 Tahun <i>< 16 Years Old</i> | 16-18 Tahun <i>16-18 Years Old</i> | > 18 Tahun <i>> 18 Years Old</i> | Jumlah <i>Total</i> |
|------------------------------|--|---------------------------------------|--|------------------------|
| (1) | (2) | (3) | (4) | (5) |
| 1 Batahan | 0 | 0 | 0 | 0 |
| 2 Sinunukan | 63 | 313 | 33 | 409 |
| 3 Batang Natal | 68 | 282 | 27 | 377 |
| 4 Lingga Bayu | 0 | 0 | 0 | 0 |
| 5 Ranto Baek | 0 | 0 | 0 | 0 |
| 6 Kotanopan | 119 | 590 | 40 | 749 |
| 7 Ulu Pungkut | 0 | 0 | 0 | 0 |
| 8 Tambangan | 0 | 0 | 0 | 0 |
| 9 Lembah Sorik Marapi | 27 | 129 | 11 | 167 |
| 10 Puncak Sorik Marapi | 0 | 0 | 0 | 0 |
| 11 Muara Sipongi | 0 | 0 | 0 | 0 |
| 12 Pakantan | 0 | 0 | 0 | 0 |
| 13 Panyabungan | 500 | 2 283 | 150 | 2 933 |
| 14 Panyabungan Selatan | 0 | 0 | 0 | 0 |
| 15 Panyabungan Barat | 0 | 0 | 0 | 0 |
| 16 Panyabungan Utara | 0 | 0 | 0 | 0 |
| 17 Panyabungan Timur | 0 | 0 | 0 | 0 |
| 18 Huta Bargot | 0 | 0 | 0 | 0 |
| 19 Natal | 33 | 181 | 33 | 247 |
| 20 Muara Batang Gadis | 33 | 163 | 22 | 218 |
| 21 Siabu | 81 | 697 | 62 | 840 |
| 22 Bukit Malintang | 36 | 124 | 21 | 181 |
| 23 Naga Juang | 0 | 0 | 0 | 0 |
| Mandailing Natal | 960 | 4 762 | 399 | 6 121 |
| 2015 | 751 | 5 682 | 604 | 7 037 |
| 2014 | 880 | 5 333 | 361 | 6 574 |

*) Data tahun 2017 tidak tersedia

Sumber: Dinas Pendidikan Kabupaten Mandailing Natal

Source: Education Office of Mandailing Natal Regency

**Banyaknya Murid Sekolah Ibtidaiyah (MI) Negeri dan Swasta
Menurut Kelompok Umur dan Kecamatan di Kabupaten Mandailing**

Tabel 4.1.16 **Natal, 2015 - 2017**

Table *Number of Madrasah Ibtidaiyah School Students by Type of Age Group and District in Mandailing Natal Regency, 2015 - 2017*

| Kecamatan <i>District</i> | < 7 Tahun <i><7 Years Old</i> | 7-12 Tahun <i>7-12 Years Old</i> | > 12 Tahun <i>> 12 Years Old</i> | Jumlah <i>Total</i> |
|------------------------------|-------------------------------------|-------------------------------------|--|------------------------|
| (1) | (2) | (3) | (4) | (5) |
| 1 Batahan | 0 | 0 | 0 | 0 |
| 2 Sinunukan | 23 | 281 | 0 | 304 |
| 3 Batang Natal | 10 | 118 | 0 | 128 |
| 4 Lingga Bayu | 30 | 340 | 0 | 370 |
| 5 Ranto Baik | 0 | 0 | 0 | 0 |
| 6 Kotanopan | 0 | 0 | 0 | 0 |
| 7 Ulu Pungkut | 0 | 0 | 0 | 0 |
| 8 Tambangan | 0 | 0 | 0 | 0 |
| 9 Lembah Sorik Marapi | 0 | 0 | 0 | 0 |
| 10 Puncak Sorik Marapi | 0 | 0 | 0 | 0 |
| 11 Muara Sipongi | 0 | 0 | 0 | 0 |
| 12 Pakantan | 0 | 0 | 0 | 0 |
| 13 Panyabungan | 73 | 313 | 1 | 387 |
| 14 Panyabungan Selatan | 0 | 0 | 0 | 0 |
| 15 Panyabungan Barat | 0 | 0 | 0 | 0 |
| 16 Panyabungan Utara | 0 | 0 | 0 | 0 |
| 17 Panyabungan Timur | 0 | 0 | 0 | 0 |
| 18 Huta Bargot | 5 | 37 | 0 | 42 |
| 19 Natal | 0 | 0 | 0 | 0 |
| 20 Muara Batang Gadis | 0 | 0 | 0 | 0 |
| 21 Siabu | 13 | 176 | 9 | 198 |
| 22 Bukit Malintang | 0 | 0 | 0 | 0 |
| 23 Naga Juang | 0 | 0 | 0 | 0 |
| Mandailing Natal | 154 | 1 265 | 10 | 1 429 |
| 2016 | 16 | 1 311 | 41 | 1 295 |
| 2015 | 226 | 507 | 562 | 1 295 |

Sumber: Kementerian Agama Kabupaten Mandailing Natal

Source: Ministry of Religious Representative Office of Mandailing Natal Regency

Banyaknya Murid Madrasah Tsanawiyah (MTs) Negeri dan Swasta Menurut Kelompok Umur dan Kecamatan di Kabupaten Mandailing Natal, 2015 - 2017

Tabel 4.1.17
Table

Number of Madrasah Tsanawiyah (MTs) Students by Type of Age Group and District in Mandailing Natal Regency, 2015 - 2017

| Kecamatan District | < 13 Tahun < 13 Years Old | 13-15 Tahun 13-15 Years Old | > 15 Tahun > 15 Years Old | Jumlah Total |
|-------------------------|------------------------------|--------------------------------|------------------------------|-----------------|
| (1) | (2) | (3) | (4) | (5) |
| 1 Batahan | 134 | 223 | 61 | 418 |
| 2 Sinunukan | 5 | 311 | 29 | 345 |
| 3 Batang Natal | 162 | 508 | 26 | 696 |
| 4 Lingga Bayu | 83 | 669 | 24 | 776 |
| 5 Ranto Baek | 3 | 103 | 27 | 133 |
| 6 Kotanopan | 85 | 304 | 19 | 408 |
| 7 Ulu Pungkut | 8 | 46 | 12 | 66 |
| 8 Tambangan | 51 | 309 | 21 | 381 |
| 9 Lembah Sorik Marapi | 987 | 3 961 | 290 | 5 238 |
| 10 Puncak Sorik Marapi | 12 | 149 | 47 | 208 |
| 11 Muara Sipongi | 56 | 295 | 56 | 407 |
| 12 Pakantan | 0 | 0 | 0 | 0 |
| 13 Panyabungan | 319 | 1 942 | 217 | 2 478 |
| 14 Panyabungan Selatan | 0 | 0 | 0 | 0 |
| 15 Panyabungan Barat | 60 | 120 | 26 | 206 |
| 16 Panyabungan Utara | 42 | 144 | 81 | 267 |
| 17 Panyabungan Timur | 14 | 141 | 14 | 169 |
| 18 Huta Bargot | 0 | 0 | 0 | 0 |
| 19 Natal | 45 | 364 | 84 | 493 |
| 20 Muara Batang Gadis | 40 | 149 | 9 | 198 |
| 21 Siabu | 306 | 1 016 | 182 | 1 504 |
| 22 Bukit Malintang | 34 | 210 | 85 | 329 |
| 23 Naga Juang | 0 | 0 | 0 | 0 |
| Mandailing Natal | 2 446 | 10 964 | 1 310 | 14 720 |
| 2016 | 88 | 12 147 | 2 758 | 14 993 |
| 2015 | 3 379 | 8 937 | 1 889 | 14 205 |

Sumber: Kementerian Agama Kabupaten Mandailing Natal
Source: Ministry of Religious Representative Office of Mandailing Natal Regency

Tabel
Table 4.1.18

Banyaknya Murid Madrasah Aliyah (MA) Menurut Kelompok Umur dan Kecamatan di Kabupaten Mandailing Natal, 2015 - 2017
Number of Madrasah Aliyah (MA) Students by Type of Age Group and District in Mandailing Natal Regency, 2015 - 2017

| Kecamatan <i>District</i> | < 16 Tahun <i>< 16 Years Old</i> | 16-18 Tahun <i>16-18 Years Old</i> | < 18 Tahun <i>< 18 Years Old</i> | Jumlah <i>Total</i> |
|------------------------------|--|---------------------------------------|--|------------------------|
| (1) | (2) | (3) | (4) | (5) |
| 1 Batahan | 3 | 115 | 51 | 169 |
| 2 Sinunukan | 2 | 61 | 42 | 105 |
| 3 Batang Natal | 0 | 310 | 11 | 321 |
| 4 Lingga Bayu | 49 | 308 | 104 | 461 |
| 5 Ranto Baik | 4 | 80 | 20 | 104 |
| 6 Kotanopan | 7 | 253 | 74 | 334 |
| 7 Ulu Pungkut | 0 | 29 | 37 | 66 |
| 8 Tambangan | 0 | 148 | 228 | 376 |
| 9 Lembah Sorik Marapi | 26 | 3 029 | 1 126 | 4 181 |
| 10 Puncak Sorik Marapi | 0 | 80 | 49 | 129 |
| 11 Muara Sipongi | 0 | 28 | 14 | 42 |
| 12 Pakantan | 0 | 0 | 0 | 0 |
| 13 Panyabungan | 619 | 842 | 345 | 1 806 |
| 14 Panyabungan Selatan | 0 | 0 | 0 | 0 |
| 15 Panyabungan Barat | 0 | 0 | 0 | 0 |
| 16 Panyabungan Utara | 4 | 102 | 92 | 198 |
| 17 Panyabungan Timur | 0 | 52 | 19 | 71 |
| 18 Huta Bargot | 0 | 0 | 0 | 0 |
| 19 Natal | 198 | 356 | 0 | 554 |
| 20 Muara Batang Gadis | 0 | 0 | 0 | 0 |
| 21 Siabu | 5 | 985 | 224 | 1 214 |
| 22 Bukit Malintang | 0 | 101 | 99 | 200 |
| 23 Naga Juang | 0 | 0 | 0 | 0 |
| Mandailing Natal | 917 | 6 879 | 2 535 | 10 331 |
| 2016 | 102 | 8 249 | 642 | 8 993 |
| 2015 | 1 318 | 5 311 | 2 361 | 8 990 |

Sumber: Kementerian Agama Kabupaten Mandailing Natal

Source: Ministry of Religious Representative Office of Mandailing Natal Regency

Tabel 4.1.19 Banyaknya Sekolah Dasar (SD), Kelas, Lokal, dan Rasio Murid Menurut Kecamatan di Kabupaten Mandailing Natal, 2015 - 2017
Table *Number of Public and Private Elementary Schools, Classes, Rooms, and Ratio of Students by District in Mandailing Natal Regency, 2015 - 2017*

| Kecamatan <i>District</i> | Banyaknya Number | | | Rasio Murid Terhadap <i>Student Ratio to</i> | | |
|---------------------------------------|--------------------------|-------------------------|-----------------------|---|-------------------------|-----------------------|
| | Sekolah <i>School</i> | Kelas <i>Classes</i> | Lokal <i>Rooms</i> | Sekolah <i>School</i> | Kelas <i>Classes</i> | Lokal <i>Rooms</i> |
| (1) | (2) | (3) | (4) | (5) | (6) | (7) |
| 1 Batahan | 19 | 141 | 151 | 1:155 | 1:21 | 1:20 |
| 2 Sinunukan | 18 | 129 | 129 | 1:159 | 1:22 | 1:22 |
| 3 Batang Natal | 30 | 198 | 195 | 1:120 | 1:18 | 1:18 |
| 4 Lingga Bayu | 23 | 171 | 159 | 1:154 | 1:21 | 1:22 |
| 5 Ranto Baek | 13 | 89 | 86 | 1:166 | 1:24 | 1:25 |
| 6 Kotanopan | 36 | 260 | 222 | 1:96 | 1:13 | 1:16 |
| 7 Ulu Pungkut | 11 | 63 | 66 | 1:55 | 1:10 | 1:9 |
| 8 Tambangan | 14 | 90 | 86 | 1:100 | 1:16 | 1:16 |
| 9 Lembah Sorik Marapi | 11 | 82 | 79 | 1:136 | 1:18 | 1:19 |
| 10 Puncak Sorik Marapi | 9 | 62 | 57 | 1:141 | 1:20 | 1:22 |
| 11 Muara Sipongi | 14 | 89 | 90 | 1:121 | 1:19 | 1:19 |
| 12 Pakantan | 5 | 30 | 29 | 1:47 | 1:8 | 1:8 |
| 13 Panyabungan | 46 | 436 | 463 | 1:270 | 1:29 | 1:27 |
| 14 Panyabungan Selatan | 11 | 77 | 73 | 1:114 | 1:16 | 1:17 |
| 15 Panyabungan Barat | 10 | 72 | 66 | 1:159 | 1:22 | 1:24 |
| 16 Panyabungan Utara | 15 | 135 | 141 | 1:227 | 1:25 | 1:24 |
| 17 Panyabungan Timur | 11 | 93 | 93 | 1:206 | 1:24 | 1:24 |
| 18 Huta Bargot | 6 | 47 | 50 | 1:203 | 1:26 | 1:24 |
| 19 Natal | 25 | 188 | 189 | 1:180 | 1:24 | 1:24 |
| 20 Muara Batang Gadis | 15 | 103 | 132 | 1:245 | 1:36 | 1:28 |
| 21 Siabu | 43 | 331 | 332 | 1:172 | 1:22 | 1:22 |
| 22 Bukit Malintang | 13 | 88 | 86 | 1:139 | 1:21 | 1:21 |
| 23 Naga Juang | 5 | 33 | 32 | 1:133 | 1:20 | 1:21 |
| Mandailing Natal | | | | | | |
| T.A 2017/2018 (Semester Genap) | 403 | 3 007 | 3 006 | 1:162 | 1:22 | 1:22 |
| 2016 | 400 | 2 951 | 2 890 | 1:166 | 1:23 | 1:23 |
| 2015 | 400 | 2 951 | 2 890 | 1:170 | 1:25 | 1:24 |

Sumber: Website Data Pokok Pendidikan Dasar dan Menengah
 Source: *Dapodik Website*

Tabel 4.1.20 Banyaknya Sekolah Menengah Pertama (SMP), Kelas, Lokal, dan Rasio Murid Menurut Kecamatan di Kabupaten Mandailing Natal, 2015 - 2017
Table *Number of Junior High Schools, Classes, Rooms, and Ratio of Students by District in Mandailing Natal Regency, 2015 - 2017*

| Kecamatan <i>District</i> | Banyaknya Number | | | Rasio Murid Terhadap <i>Student Ratio to</i> | | |
|--|--------------------------|-------------------------|-----------------------|---|-------------------------|-----------------------|
| | Sekolah <i>School</i> | Kelas <i>Classes</i> | Lokal <i>Rooms</i> | Sekolah <i>School</i> | Kelas <i>Classes</i> | Lokal <i>Rooms</i> |
| (1) | (2) | (3) | (4) | (5) | (6) | (7) |
| 1 Batahan | 5 | 25 | 24 | 1:109 | 1:22 | 1:23 |
| 2 Sinunukan | 5 | 33 | 34 | 1:154 | 1:23 | 1:23 |
| 3 Batang Natal | 5 | 37 | 34 | 1:168 | 1:23 | 1:25 |
| 4 Lingga Bayu | 4 | 22 | 22 | 1:121 | 1:22 | 1:22 |
| 5 Ranto Baek | 3 | 23 | 20 | 1:156 | 1:20 | 1:23 |
| 6 Kotanopan | 10 | 64 | 56 | 1:122 | 1:19 | 1:22 |
| 7 Ulu Pungkut | 2 | 6 | 6 | 1:65 | 1:22 | 1:22 |
| 8 Tambangan | 2 | 11 | 15 | 1:179 | 1:32 | 1:24 |
| 9 Lembah Sorik Marapi | 1 | 17 | 15 | 1:332 | 1:20 | 1:22 |
| 10 Puncak Sorik Marapi | 1 | 12 | 12 | 1:248 | 1:21 | 1:21 |
| 11 Muara Sipongi | 3 | 16 | 12 | 1:76 | 1:14 | 1:19 |
| 12 Pakantan | 1 | 6 | 4 | 1:109 | 1:18 | 1:27 |
| 13 Panyabungan | 9 | 147 | 143 | 1:417 | 1:26 | 1:26 |
| 14 Panyabungan Selatan | 1 | 15 | 13 | 1:301 | 1:20 | 1:23 |
| 15 Panyabungan Barat | 1 | 10 | 8 | 1:154 | 1:15 | 1:19 |
| 16 Panyabungan Utara | 2 | 29 | 27 | 1:364 | 1:25 | 1:27 |
| 17 Panyabungan Timur | 2 | 16 | 14 | 1:182 | 1:23 | 1:26 |
| 18 Huta Bargot | 1 | 3 | 3 | 1:52 | 1:17 | 1:17 |
| 19 Natal | 9 | 56 | 52 | 1:162 | 1:26 | 1:28 |
| 20 Muara Batang Gadis | 7 | 43 | 45 | 1:162 | 1:26 | 1:25 |
| 21 Siabu | 8 | 100 | 87 | 1:258 | 1:21 | 1:24 |
| 22 Bukit Malintang | 1 | 8 | 10 | 1:232 | 1:29 | 1:23 |
| 23 Naga Juang | 1 | 16 | 9 | 1:191 | 1:12 | 1:21 |
| Mandailing Natal T.A 2017/2018 (Semester Genap) | 84 | 715 | 665 | 1:192 | 1:23 | 1:24 |
| 2016 | 84 | 658 | 702 | 1:166 | 1:23 | 1:23 |
| 2015 | 83 | 569 | 664 | 1:183 | 1:27 | 1:23 |

Sumber: Website Data Pokok Pendidikan Dasar dan Menengah
 Source: *Dapodik Website*

Tabel 4.1.21 Banyaknya Sekolah Menengah Tingkat Atas (SMA), Kelas, Lokal, dan Rasio Murid Menurut Kecamatan di Kabupaten Mandailing Natal, 2015 - 2017
Table 4.1.21 *Number of Senior High Schools, Classes, Rooms, and Ratio of Students by District in Mandailing Natal Regency, 2015 - 2017*

| Kecamatan District | Banyaknya Number | | | Rasio Murid Terhadap Student Ratio to | | |
|-----------------------------------|---------------------|------------------|----------------|--|------------------|----------------|
| | Sekolah School | Kelas Classes | Lokal Rooms | Sekolah School | Kelas Classes | Lokal Rooms |
| (1) | (2) | (3) | (4) | (5) | (6) | (7) |
| 1 Batahan | 1 | 12 | 8 | 1:252 | 1:21 | 1:32 |
| 2 Sinunukan | 1 | 14 | 14 | 1:412 | 1:29 | 1:29 |
| 3 Batang Natal | 1 | 13 | 13 | 1:311 | 1:24 | 1:24 |
| 4 Lingga Bayu | 1 | 11 | 11 | 1:336 | 1:31 | 1:31 |
| 5 Ranto Baik | 1 | 8 | 9 | 1:305 | 1:38 | 1:34 |
| 6 Kotanopan | 1 | 19 | 19 | 1:441 | 1:23 | 1:23 |
| 7 Ulu Pungkut | 0 | 0 | 0 | - | - | - |
| 8 Tambangan | 1 | 10 | 6 | 1:150 | 1:15 | 1:25 |
| 9 Lembah Sorik Marapi | 0 | 0 | 0 | 0 | - | - |
| 10 Puncak Sorik Marapi | 0 | 0 | 0 | 0 | - | - |
| 11 Muara Sipongi | 1 | 12 | 11 | 1:252 | 1:21 | 1:23 |
| 12 Pakantan | 0 | 0 | 0 | 0 | - | - |
| 13 Panyabungan | 5 | 75 | 65 | 1:358 | 1:24 | 1:28 |
| 14 Panyabungan Selatan | 1 | 14 | 13 | 1:269 | 1:19 | 1:21 |
| 15 Panyabungan Barat | 0 | 0 | 0 | 0 | - | - |
| 16 Panyabungan Utara | 1 | 14 | 13 | 1:298 | 1:21 | 1:23 |
| 17 Panyabungan Timur | 1 | 6 | 5 | 1:127 | 1:21 | 1:25 |
| 18 Huta Bargot | 1 | 6 | 5 | 1:100 | 1:17 | 1:20 |
| 19 Natal | 1 | 14 | 16 | 1:515 | 1:37 | 1:32 |
| 20 Muara Batang Gadis | 2 | 14 | 14 | 1:167 | 1:24 | 1:24 |
| 21 Siabu | 3 | 36 | 37 | 1:351 | 1:29 | 1:28 |
| 22 Bukit Malintang | 0 | 0 | 0 | 0 | - | - |
| 23 Naga Juang | 1 | 9 | 5 | 1:123 | 1:14 | 1:25 |
| Mandailing Natal | T.A | | | | | |
| 2017/2018 (Semester Genap) | 24 | 287 | 264 | 1:294 | 1:25 | 1:27 |
| 2016 | 24 | 265 | 279 | 1:307 | 1:28 | 1:26 |
| 2015 | 22 | 206 | 377 | 1:333 | 1:36 | 1:19 |

Sumber: Website Data Pokok Pendidikan Dasar dan Menengah
 Source: *Dapodik Website*

Tabel 4.1.22 Banyaknya Sekolah Menengah Kejuruan (SMK), Kelas, Lokal, dan Rasio Murid Menurut Kecamatan di Kabupaten Mandailing Natal, 2015 - 2017
Table *Number of Vocational Senior High Schools, Classes, Rooms, and Ratio of Students by District in Mandailing Natal Regency, 2015 - 2017*

| Kecamatan <i>District</i> | Banyaknya Number | | | Rasio Murid Terhadap <i>Student Ratio to</i> | | |
|---------------------------------------|--------------------------|-------------------------|-----------------------|---|-------------------------|-----------------------|
| | Sekolah <i>School</i> | Kelas <i>Classes</i> | Lokal <i>Rooms</i> | Sekolah <i>School</i> | Kelas <i>Classes</i> | Lokal <i>Rooms</i> |
| (1) | (2) | (3) | (4) | (5) | (6) | (7) |
| 1 Batahan | 0 | 0 | 0 | 0 | - | - |
| 2 Sinunukan | 2 | 10 | 14 | 1:207 | 1:41 | 1:20 |
| 3 Batang Natal | 1 | 15 | 15 | 1:412 | 1:27 | 1:27 |
| 4 Lingga Bayu | 0 | 0 | 0 | 0 | - | - |
| 5 Ranto Baik | 0 | 0 | 0 | 0 | - | - |
| 6 Kotanopan | 2 | 31 | 29 | 1:356 | 1:23 | 1:25 |
| 7 Ulu Pungkut | 0 | 0 | 0 | 0 | - | - |
| 8 Tambangan | 0 | 0 | 0 | 0 | - | - |
| 9 Lembah Sorik Marapi | 1 | 14 | 13 | 1:153 | 1:11 | 1:12 |
| 10 Puncak Sorik Marapi | 0 | 0 | 0 | 0 | - | - |
| 11 Muara Sipongi | 0 | 0 | 0 | 0 | - | - |
| 12 Pakantan | 0 | 0 | 0 | 0 | - | - |
| 13 Panyabungan | 7 | 109 | 115 | 1:417 | 1:27 | 1:25 |
| 14 Panyabungan Selatan | 0 | 0 | 0 | 0 | - | - |
| 15 Panyabungan Barat | 0 | 0 | 0 | 0 | - | - |
| 16 Panyabungan Utara | 0 | 0 | 0 | 0 | - | - |
| 17 Panyabungan Timur | 0 | 0 | 0 | 0 | - | - |
| 18 Huta Bargot | 0 | 0 | 0 | 0 | - | - |
| 19 Natal | 1 | 13 | 12 | 1:224 | 1:17 | 1:19 |
| 20 Muara Batang Gadis | 1 | 6 | 8 | 1:204 | 1:34 | 1:26 |
| 21 Siabu | 5 | 43 | 33 | 1:168 | 1:20 | 1:25 |
| 22 Bukit Malintang | 1 | 9 | 9 | 1:234 | 1:26 | 1:26 |
| 23 Naga Juang | 0 | 0 | 0 | 0 | - | - |
| Mandailing Natal | | | | | | |
| T.A 2017/2018 (Semester Genap) | 21 | 250 | 248 | 1:291 | 1:24 | 1:25 |
| 2016 | 20 | 229 | 195 | 1:306 | 1:27 | 1:31 |
| 2015 | 20 | 189 | 227 | 1:352 | 1:37 | 1:31 |

Sumber: Website Data Pokok Pendidikan Dasar dan Menengah
 Source: Dapodik Website

Tabel
Table 4.1.23

Banyaknya Sekolah Madrasah Ibtidaiyah (MI), Kelas, Lokal, dan Rasio Murid Menurut Kecamatan di Kabupaten Mandailing Natal, 2015 - 2017
Number of Madrasah Ibtidaiyah (MI) Schools, Classes, Rooms, and Ratio of Students by District in Mandailing Natal Regency, 2015 - 2017

| Kecamatan <i>District</i> | Banyaknya Number | | | Rasio Murid Terhadap <i>Student Ratio to</i> | | |
|------------------------------|--------------------------|-------------------------|-----------------------|---|-------------------------|-----------------------|
| | Sekolah <i>School</i> | Kelas <i>Classes</i> | Lokal <i>Rooms</i> | Sekolah <i>School</i> | Kelas <i>Classes</i> | Lokal <i>Rooms</i> |
| (1) | (2) | (3) | (4) | (5) | (6) | (7) |
| 1 Batahan | 0 | 0 | 0 | 0 | 0 | 0 |
| 2 Sinunukan | 1 | 6 | 11 | 1:304 | 1:51 | 1:28 |
| 3 Batang Natal | 1 | 6 | 7 | 1:128 | 1:21 | 1:18 |
| 4 Lingga Bayu | 1 | 6 | 13 | 1:370 | 1:62 | 1:28 |
| 5 Ranto Baik | 0 | 0 | 0 | 0 | 0 | 0 |
| 6 Kotanopan | 0 | 0 | 0 | 0 | 0 | 0 |
| 7 Ulu Pungkut | 0 | 0 | 0 | 0 | 0 | 0 |
| 8 Tambangan | 0 | 0 | 0 | 0 | 0 | 0 |
| 9 Lembah Sorik Marapi | 0 | 0 | 0 | 0 | 0 | 0 |
| 10 Puncak Sorik Marapi | 0 | 0 | 0 | 0 | 0 | 0 |
| 11 Muara Sipongi | 0 | 0 | 0 | 0 | 0 | 0 |
| 12 Pakantan | 0 | 0 | 0 | 0 | 0 | 0 |
| 13 Panyabungan | 1 | 6 | 12 | 1:387 | 1:65 | 1:32 |
| 14 Panyabungan Selatan | 0 | 0 | 0 | 0 | 0 | 0 |
| 15 Panyabungan Barat | 0 | 0 | 0 | 0 | 0 | 0 |
| 16 Panyabungan Utara | 0 | 0 | 0 | 0 | 0 | 0 |
| 17 Panyabungan Timur | 0 | 0 | 0 | 0 | 0 | 0 |
| 18 Huta Bargot | 1 | 6 | 6 | 1:42 | 1:7 | 1:7 |
| 19 Natal | 0 | 0 | 0 | 0 | 0 | 0 |
| 20 Muara Batang Gadis | 0 | 0 | 0 | 0 | 0 | 0 |
| 21 Siabu | 1 | 6 | 8 | 1:198 | 1:33 | 1:25 |
| 22 Bukit Malintang | 0 | 0 | 0 | 0 | 0 | 0 |
| 23 Naga Juang | 0 | 0 | 0 | 0 | 0 | 0 |
| Mandailing Natal | 6 | 36 | 57 | 1:238 | 1:40 | 1:25 |
| 2016 | 6 | 36 | 55 | 1:231 | 1:38 | 1:25 |
| 2015 | 6 | 31 | 44 | 1:216 | 1:38 | 1:29 |

Sumber: Kementerian Agama Kabupaten Mandailing Natal
Source: Ministry of Religious Representative Office of Mandailing Natal Regency

Tabel 4.1.24 **Banyaknya Sekolah Madrasah Tsanawiyah (MTs), Kelas, Lokal, dan Rasio Murid Menurut Kecamatan di Kabupaten Mandailing Natal, 2015 - 2017**
Table 4.1.24 **Number of Madrasah Tsanawiyah (MTs), Schools, Classes, Rooms, and Ratio of Students by District in Mandailing Natal Regency, 2015 - 2017**

| Kecamatan <i>District</i> | Banyaknya Number | | | Rasio Murid Terhadap <i>Student Ratio to</i> | | |
|------------------------------|--------------------------|-------------------------|-----------------------|---|-------------------------|-----------------------|
| | Sekolah <i>School</i> | Kelas <i>Classes</i> | Lokal <i>Rooms</i> | Sekolah <i>School</i> | Kelas <i>Classes</i> | Lokal <i>Rooms</i> |
| (1) | (2) | (3) | (4) | (5) | (6) | (7) |
| 1 Batahan | 2 | 6 | 14 | 1:209 | 1:70 | 1:30 |
| 2 Sinunukan | 2 | 6 | 11 | 1:173 | 1:58 | 1:31 |
| 3 Batang Natal | 3 | 9 | 23 | 1:233 | 1:78 | 1:30 |
| 4 Lingga Bayu | 2 | 6 | 24 | 1:388 | 1:129 | 1:32 |
| 5 Ranto Baek | 1 | 3 | 3 | 1:130 | 1:43 | 1:43 |
| 6 Kotanopan | 4 | 12 | 20 | 1:102 | 1:34 | 1:20 |
| 7 Ulu Pungkut | 1 | 3 | 3 | 1:66 | 1:22 | 1:22 |
| 8 Tambangan | 1 | 3 | 12 | 1:381 | 1:127 | 1:32 |
| 9 Lembah Sorik Marapi | 1 | 3 | 129 | 1:5238 | 1:1746 | 1:41 |
| 10 Puncak Sorik Marapi | 2 | 6 | 8 | 1:104 | 1:35 | 1:26 |
| 11 Muara Sipongi | 2 | 6 | 15 | 1:204 | 1:68 | 1:27 |
| 12 Pakantan | 0 | 0 | 0 | 0 | 0 | 0 |
| 13 Panyabungan | 4 | 12 | 71 | 1:620 | 1:207 | 1:35 |
| 14 Panyabungan Selatan | 0 | 0 | 0 | 0 | 0 | 0 |
| 15 Panyabungan Barat | 1 | 3 | 8 | 1:206 | 1:69 | 1:26 |
| 16 Panyabungan Utara | 2 | 6 | 13 | 1:134 | 1:45 | 1:21 |
| 17 Panyabungan Timur | 1 | 3 | 7 | 1:169 | 1:56 | 1:24 |
| 18 Huta Bargot | 0 | 0 | 0 | 0 | 0 | 0 |
| 19 Natal | 3 | 9 | 16 | 1:164 | 1:55 | 1:31 |
| 20 Muara Batang Gadis | 1 | 3 | 7 | 1:198 | 1:66 | 1:28 |
| 21 Siabu | 6 | 18 | 48 | 1:251 | 1:84 | 1:31 |
| 22 Bukit Malintang | 2 | 6 | 11 | 1:165 | 1:55 | 1:30 |
| 23 Naga Juang | 0 | 0 | 0 | 0 | 0 | 0 |
| Mandailing Natal | 41 | 123 | 443 | 1:359 | 1:258 | 1:34 |
| 2016 | 41 | 57 | 439 | 1:366 | 1:263 | 1:34 |
| 2015 | 41 | 57 | 447 | 1:346 | 1:249 | 1:32 |

Sumber: Kementerian Agama Kabupaten Mandailing Natal
 Source: Ministry of Religious Representative Office of Mandailing Natal Regency

Banyaknya Sekolah Madrasah Aliyah (MA), Kelas, Lokal, dan Rasio Murid Menurut Kecamatan di Kabupaten Mandailing Natal, 2015 - 2017

Tabel
Table 4.1.25

Number of Madrasah Aliyah (MA), Schools, Classes, Rooms, and Ratio of Students by District in Mandailing Natal Regency, 2015 - 2017

| Kecamatan <i>District</i> | Banyaknya Number | | | Rasio Murid Terhadap <i>Student Ratio to</i> | | |
|------------------------------|--------------------------|-------------------------|-----------------------|---|-------------------------|-----------------------|
| | Sekolah <i>School</i> | Kelas <i>Classes</i> | Lokal <i>Rooms</i> | Sekolah <i>School</i> | Kelas <i>Classes</i> | Lokal <i>Rooms</i> |
| (1) | (2) | (3) | (4) | (5) | (6) | (7) |
| 1 Batahan | 2 | 6 | 6 | 1:85 | 1:28 | 1:28 |
| 2 Sinunukan | 1 | 3 | 5 | 1:105 | 1:35 | 1:21 |
| 3 Batang Natal | 1 | 3 | 12 | 1:321 | 1:107 | 1:27 |
| 4 Lingga Bayu | 2 | 6 | 19 | 1:231 | 1:77 | 1:24 |
| 5 Ranto Baek | 1 | 3 | 3 | 1:104 | 1:35 | 1:35 |
| 6 Kotanopan | 4 | 12 | 16 | 1:84 | 1:28 | 1:21 |
| 7 Ulu Pungkut | 1 | 3 | 3 | 1:66 | 1:22 | 1:22 |
| 8 Tambangan | 1 | 3 | 10 | 1:376 | 1:125 | 1:38 |
| 9 Lembah Sorik Marapi | 2 | 6 | 122 | 1:2091 | 1:697 | 1:34 |
| 10 Puncak Sorik Marapi | 1 | 3 | 5 | 1:129 | 1:43 | 1:26 |
| 11 Muara Sipongi | 1 | 3 | 4 | 1:42 | 1:14 | 1:11 |
| 12 Pakantan | 0 | 0 | 0 | 0 | 0 | 0 |
| 13 Panyabungan | 3 | 9 | 48 | 1:602 | 1:201 | 1:38 |
| 14 Panyabungan Selatan | 0 | 0 | 0 | 0 | 0 | 0 |
| 15 Panyabungan Barat | 0 | 0 | 0 | 0 | 0 | 0 |
| 16 Panyabungan Utara | 3 | 9 | 17 | 1:66 | 1:22 | 1:12 |
| 17 Panyabungan Timur | 1 | 3 | 3 | 1:71 | 1:24 | 1:24 |
| 18 Huta Bargot | 0 | 0 | 0 | 0 | 0 | 0 |
| 19 Natal | 1 | 3 | 19 | 1:554 | 1:185 | 1:29 |
| 20 Muara Batang Gadis | 0 | 0 | 0 | 0 | 0 | 0 |
| 21 Siabu | 4 | 12 | 35 | 1:304 | 1:101 | 1:35 |
| 22 Bukit Malintang | 1 | 3 | 7 | 1:200 | 1:67 | 1:29 |
| 23 Naga Juang | 0 | 0 | 0 | 0 | 0 | 0 |
| Mandailing Natal | 30 | 90 | 334 | 1:344 | 1:115 | 1:31 |
| 2016 | 30 | 49 | 306 | 1:295 | 1:180 | 1:29 |
| 2015 | 29 | 49 | 268 | 1:310 | 1:183 | 1:33 |

Sumber: Kementerian Agama Kabupaten Mandailing Natal

Source: Ministry of Religious Representative Office of Mandailing Natal Regency

Banyaknya Murid Sekolah Dasar Negeri (SD Negeri) Menurut Agama dan Kecamatan di Kabupaten Mandailing Natal, 2015 - 2017

Tabel 4.1.26 Kecamatan di Kabupaten Mandailing Natal, 2015 - 2017

Table *Number of Public Elementary School Students By Religion and District in Mandailing Natal Regency, 2015 - 2017*

| Kecamatan <i>District</i> | Islam <i>Moslem</i> | Katolik <i>Catholic</i> | Protestan <i>Protestant</i> | Hindu <i>Hindu</i> | Budha <i>Budhist</i> | Jumlah <i>Total</i> |
|------------------------------|------------------------|----------------------------|--------------------------------|-----------------------|-------------------------|------------------------|
| (1) | (2) | (3) | (4) | (5) | (6) | (7) |
| 1 Batahan | 2 835 | 3 | 116 | 0 | 0 | 2 954 |
| 2 Sinunukan | 2 625 | 20 | 215 | 0 | 0 | 2 860 |
| 3 Batang Natal | 3 589 | 0 | 1 | 0 | 0 | 3 590 |
| 4 Lingga Bayu | 3 257 | 6 | 290 | 0 | 0 | 3 553 |
| 5 Ranto Baek | 2 106 | 8 | 45 | 0 | 0 | 2 159 |
| 6 Kotanopan | 3 439 | 0 | 3 | 1 | 1 | 3 444 |
| 7 Ulu Pungkut | 603 | 0 | 0 | 0 | 0 | 603 |
| 8 Tambangan | 1 406 | 0 | 0 | 0 | 0 | 1 406 |
| 9 Lembah Sorik Marapi | 1 492 | 0 | 0 | 0 | 0 | 1 492 |
| 10 Puncak Sorik Marapi | 1 265 | 0 | 0 | 0 | 0 | 1 265 |
| 11 Muara Sipongi | 1 695 | 0 | 2 | 0 | 0 | 1 697 |
| 12 Pakantan | 231 | 0 | 6 | 0 | 0 | 237 |
| 13 Panyabungan | 11 260 | 1 | 46 | 0 | 0 | 11 307 |
| 14 Panyabungan Selatan | 1 258 | 0 | 0 | 0 | 0 | 1 258 |
| 15 Panyabungan Barat | 1 585 | 0 | 0 | 0 | 0 | 1 585 |
| 16 Panyabungan Utara | 2 852 | 8 | 377 | 0 | 0 | 3 237 |
| 17 Panyabungan Timur | 2 262 | 0 | 0 | 0 | 0 | 2 262 |
| 18 Huta Bargot | 1 220 | 0 | 0 | 0 | 0 | 1 220 |
| 19 Natal | 3 683 | 9 | 429 | 0 | 0 | 4 121 |
| 20 Muara Batang Gadis | 3 180 | 13 | 489 | 0 | 0 | 3 682 |
| 21 Siabu | 6 714 | 1 | 339 | 0 | 0 | 7 054 |
| 22 Bukit Malintang | 1 393 | 0 | 134 | 0 | 0 | 1 527 |
| 23 Naga Juang | 410 | 3 | 253 | 0 | 0 | 666 |
| Mandailing Natal | 60 360 | 72 | 2 745 | 1 | 1 | 63 179 |
| 2016 | 61 689 | 73 | 2 753 | 0 | 1 | 64 516 |
| 2015 | 63 887 | 335 | 2 359 | 0 | 2 | 66 573 |

Sumber: Dinas Pendidikan Kabupaten Mandailing Natal
Source: Education Office of Mandailing Natal Regency

Tabel 4.1.27 Banyaknya Murid Sekolah Dasar Negeri (SD Swasta) Menurut Agama dan Kecamatan di Kabupaten Mandailing Natal, 2015 - 2017
Table *Number of Private Elementary School Students By Religion and District in Mandailing Natal Regency, 2015 - 2017*

| Kecamatan <i>District</i> | Islam <i>Moslem</i> | Katolik <i>Catholic</i> | Protestan <i>Protestant</i> | Hindu <i>Hindu</i> | Budha <i>Budhist</i> | Jumlah <i>Total</i> |
|------------------------------|------------------------|----------------------------|--------------------------------|-----------------------|-------------------------|------------------------|
| (1) | (2) | (3) | (4) | (5) | (6) | (7) |
| 1 Batahan | 0 | 0 | 0 | 0 | 0 | 0 |
| 2 Sinunukan | 0 | 0 | 0 | 0 | 0 | 0 |
| 3 Batang Natal | 0 | 0 | 0 | 0 | 0 | 0 |
| 4 Lingga Bayu | 0 | 0 | 0 | 0 | 0 | 0 |
| 5 Ranto Baik | 0 | 0 | 0 | 0 | 0 | 0 |
| 6 Kotanopan | 0 | 0 | 0 | 0 | 0 | 0 |
| 7 Ulu Pungkut | 0 | 0 | 0 | 0 | 0 | 0 |
| 8 Tambangan | 0 | 0 | 0 | 0 | 0 | 0 |
| 9 Lembah Sorik Marapi | 0 | 0 | 0 | 0 | 0 | 0 |
| 10 Puncak Sorik Marapi | 0 | 0 | 0 | 0 | 0 | 0 |
| 11 Muara Sipongi | 0 | 0 | 0 | 0 | 0 | 0 |
| 12 Pakantan | 0 | 0 | 0 | 0 | 0 | 0 |
| 13 Panyabungan | 1 124 | 0 | 0 | 0 | 0 | 1 124 |
| 14 Panyabungan Selatan | 0 | 0 | 0 | 0 | 0 | 0 |
| 15 Panyabungan Barat | 0 | 0 | 0 | 0 | 0 | 0 |
| 16 Panyabungan Utara | 171 | 0 | 0 | 0 | 0 | 171 |
| 17 Panyabungan Timur | 0 | 0 | 0 | 0 | 0 | 0 |
| 18 Huta Bargot | 0 | 0 | 0 | 0 | 0 | 0 |
| 19 Natal | 181 | 6 | 183 | 0 | 0 | 370 |
| 20 Muara Batang Gadis | 0 | 0 | 0 | 0 | 0 | 0 |
| 21 Siabu | 326 | 0 | 0 | 0 | 0 | 326 |
| 22 Bukit Malintang | 283 | 0 | 0 | 0 | 0 | 283 |
| 23 Naga Juang | 0 | 0 | 0 | 0 | 0 | 0 |
| Mandailing Natal | 2 085 | 6 | 183 | 0 | 0 | 2 274 |
| 2016 | 1 867 | 6 | 183 | 0 | 0 | 2 056 |
| 2015 | 1 597 | 0 | 0 | 0 | 0 | 1 597 |

Sumber: Dinas Pendidikan Kabupaten Mandailing Natal
 Source: Education Office of Mandailing Natal Regency

Banyaknya Murid Sekolah Menengah Pertama Negeri (SMPN) Menurut Agama dan Kecamatan di Kabupaten Mandailing Natal, 2015 - 2017

Tabel 4.1.28 *Number of Public Junior High School Students By Religion and District in Mandailing Natal Regency, 2015 - 2017*

| Kecamatan <i>District</i> | Islam <i>Moslem</i> | Katolik <i>Catholic</i> | Protestan <i>Protestant</i> | Hindu <i>Hindu</i> | Budha <i>Budhist</i> | Jumlah <i>Total</i> |
|------------------------------|------------------------|----------------------------|--------------------------------|-----------------------|-------------------------|------------------------|
| (1) | (2) | (3) | (4) | (5) | (6) | (7) |
| 1 Batahan | 515 | 0 | 28 | 0 | 0 | 543 |
| 2 Sinunukan | 675 | 8 | 86 | 2 | 0 | 771 |
| 3 Batang Natal | 840 | 0 | 0 | 0 | 0 | 840 |
| 4 Lingga Bayu | 474 | 0 | 8 | 0 | 0 | 482 |
| 5 Ranto Baek | 468 | 0 | 0 | 0 | 0 | 468 |
| 6 Kotanopan | 1 174 | 0 | 1 | 0 | 2 | 1 177 |
| 7 Ulu Pungkut | 130 | 0 | 0 | 0 | 0 | 130 |
| 8 Tambangan | 357 | 0 | 0 | 0 | 0 | 357 |
| 9 Lembah Sorik Marapi | 332 | 0 | 0 | 0 | 0 | 332 |
| 10 Puncak Sorik Marapi | 248 | 0 | 0 | 0 | 0 | 248 |
| 11 Muara Sipongi | 229 | 0 | 0 | 0 | 0 | 229 |
| 12 Pakantan | 104 | 0 | 5 | 0 | 0 | 109 |
| 13 Panyabungan | 3 111 | 1 | 26 | 0 | 0 | 3 138 |
| 14 Panyabungan Selatan | 301 | 0 | 0 | 0 | 0 | 301 |
| 15 Panyabungan Barat | 154 | 0 | 0 | 0 | 0 | 154 |
| 16 Panyabungan Utara | 462 | 4 | 84 | 0 | 0 | 550 |
| 17 Panyabungan Timur | 364 | 0 | 0 | 0 | 0 | 364 |
| 18 Huta Bargot | 52 | 0 | 0 | 0 | 0 | 52 |
| 19 Natal | 1 188 | 8 | 54 | 0 | 0 | 1 250 |
| 20 Muara Batang Gadis | 958 | 6 | 58 | 0 | 0 | 1 022 |
| 21 Siabu | 1 617 | 8 | 299 | 0 | 0 | 1 924 |
| 22 Bukit Malintang | 232 | 0 | 0 | 0 | 0 | 232 |
| 23 Naga Juang | 84 | 9 | 98 | 0 | 0 | 191 |
| Mandailing Natal | 14 069 | 44 | 747 | 2 | 2 | 14 864 |
| 2016 | 13 875 | 44 | 749 | 2 | 2 | 14 672 |
| 2015 | 13 313 | 27 | 1 014 | 1 | 1 | 14 356 |

Sumber: Dinas Pendidikan Kabupaten Mandailing Natal
Source: Education Office of Mandailing Natal Regency

Banyaknya Murid Sekolah Menengah Pertama Swasta (SMPS) Menurut Agama dan Kecamatan di Kabupaten Mandailing Natal, 2015 - 2017
Tabel 4.1.29
Table Number of Private Junior High School Students By Religion and District in Mandailing Natal Regency, 2015 - 2017

| Kecamatan <i>District</i> | Islam <i>Moslem</i> | Katolik <i>Catholic</i> | Protestan <i>Protestant</i> | Hindu <i>Hindu</i> | Budha <i>Budhist</i> | Jumlah <i>Total</i> |
|------------------------------|------------------------|----------------------------|--------------------------------|-----------------------|-------------------------|------------------------|
| (1) | (2) | (3) | (4) | (5) | (6) | (7) |
| 1 Batahan | 0 | 0 | 0 | 0 | 0 | 0 |
| 2 Sinunukan | 0 | 0 | 0 | 0 | 0 | 0 |
| 3 Batang Natal | 0 | 0 | 0 | 0 | 0 | 0 |
| 4 Lingga Bayu | 0 | 0 | 0 | 0 | 0 | 0 |
| 5 Ranto Baek | 0 | 0 | 0 | 0 | 0 | 0 |
| 6 Kotanopan | 38 | 0 | 0 | 0 | 0 | 38 |
| 7 Ulu Pungkut | 0 | 0 | 0 | 0 | 0 | 0 |
| 8 Tambangan | 0 | 0 | 0 | 0 | 0 | 0 |
| 9 Lembah Sorik Marapi | 0 | 0 | 0 | 0 | 0 | 0 |
| 10 Puncak Sorik Marapi | 0 | 0 | 0 | 0 | 0 | 0 |
| 11 Muara Sipongi | 0 | 0 | 0 | 0 | 0 | 0 |
| 12 Pakantan | 0 | 0 | 0 | 0 | 0 | 0 |
| 13 Panyabungan | 614 | 0 | 0 | 0 | 0 | 614 |
| 14 Panyabungan Selatan | 0 | 0 | 0 | 0 | 0 | 0 |
| 15 Panyabungan Barat | 0 | 0 | 0 | 0 | 0 | 0 |
| 16 Panyabungan Utara | 0 | 3 | 174 | 0 | 0 | 177 |
| 17 Panyabungan Timur | 0 | 0 | 0 | 0 | 0 | 0 |
| 18 Huta Bargot | 0 | 0 | 0 | 0 | 0 | 0 |
| 19 Natal | 100 | 5 | 100 | 0 | 0 | 205 |
| 20 Muara Batang Gadis | 114 | 0 | 0 | 0 | 0 | 114 |
| 21 Siabu | 138 | 0 | 0 | 0 | 0 | 138 |
| 22 Bukit Malintang | 0 | 0 | 0 | 0 | 0 | 0 |
| 23 Naga Juang | 0 | 0 | 0 | 0 | 0 | 0 |
| Mandailing Natal | 1 004 | 8 | 274 | 0 | 0 | 1 286 |
| 2016 | 873 | 8 | 275 | 0 | 0 | 1 156 |
| 2015 | 641 | 3 | 186 | 0 | 0 | 830 |

Sumber: Dinas Pendidikan Kabupaten Mandailing Natal
 Source: Education Office of Mandailing Natal Regency

Banyaknya Murid Sekolah Menengah Atas Negeri (SMAN) Menurut Agama dan Kecamatan di Kabupaten Mandailing Natal, 2014 - 2016*)
Tabel 4.1.30
Table Number of Public Senior High School Students By Religion and District in Mandailing Natal Regency, 2014 - 2016*)

| Kecamatan <i>District</i> | Islam <i>Moslem</i> | Katolik <i>Catholic</i> | Protestan <i>Protestant</i> | Hindu <i>Hindu</i> | Budha <i>Budhist</i> | Jumlah <i>Total</i> |
|------------------------------|------------------------|----------------------------|--------------------------------|-----------------------|-------------------------|------------------------|
| (1) | (2) | (3) | (4) | (5) | (6) | (7) |
| 1 Batahan | 236 | 0 | 0 | 0 | 0 | 236 |
| 2 Sinunukan | 390 | 4 | 34 | 0 | 0 | 428 |
| 3 Batang Natal | 325 | 0 | 0 | 0 | 0 | 325 |
| 4 Lingga Bayu | 335 | 0 | 2 | 0 | 0 | 337 |
| 5 Ranto Baek | 216 | 0 | 0 | 0 | 0 | 216 |
| 6 Kotanopan | 491 | 0 | 2 | 0 | 0 | 493 |
| 7 Ulu Pungkut | 0 | 0 | 0 | 0 | 0 | 0 |
| 8 Tambangan | 156 | 0 | 0 | 0 | 0 | 156 |
| 9 Lembah Sorik Marapi | 0 | 0 | 0 | 0 | 0 | 0 |
| 10 Puncak Sorik Marapi | 0 | 0 | 0 | 0 | 0 | 0 |
| 11 Muara Sipongi | 284 | 1 | 0 | 0 | 0 | 285 |
| 12 Pakantan | 0 | 0 | 0 | 0 | 0 | 0 |
| 13 Panyabungan | 1 519 | 0 | 28 | 0 | 0 | 1 547 |
| 14 Panyabungan Selatan | 282 | 0 | 0 | 0 | 0 | 282 |
| 15 Panyabungan Barat | 0 | 0 | 0 | 0 | 0 | 0 |
| 16 Panyabungan Utara | 347 | 0 | 47 | 0 | 0 | 394 |
| 17 Panyabungan Timur | 179 | 0 | 0 | 0 | 0 | 179 |
| 18 Huta Bargot | 134 | 0 | 0 | 0 | 0 | 134 |
| 19 Natal | 442 | 0 | 14 | 0 | 0 | 456 |
| 20 Muara Batang Gadis | 213 | 0 | 7 | 0 | 0 | 220 |
| 21 Siabu | 855 | 1 | 71 | 0 | 0 | 927 |
| 22 Bukit Malintang | 0 | 0 | 0 | 0 | 0 | 0 |
| 23 Naga Juang | 87 | 0 | 75 | 0 | 0 | 162 |
| Mandailing Natal 2016 | 6 491 | 6 | 280 | 0 | 0 | 6 777 |
| 2015 | 6 852 | 24 | 247 | 0 | 0 | 7 123 |
| 2014 | 6 680 | 69 | 313 | 0 | 0 | 7 062 |

*) Data tahun 2017 tidak tersedia
 Sumber: Dinas Pendidikan Kabupaten Mandailing Natal
 Source: Education Office of Mandailing Natal Regency

Tabel 4.1.31 Banyaknya Murid Sekolah Menengah Atas Swasta (SMAS) Menurut Agama dan Kecamatan di Kabupaten Mandailing Natal, 2014 - 2016*)
Table *Number of Private Senior High School Students By Religion and District in Mandailing Natal Regency, 2014 - 2016*)*

| Kecamatan <i>District</i> | Islam <i>Moslem</i> | Katolik <i>Catholic</i> | Protestan <i>Protestant</i> | Hindu <i>Hindu</i> | Budha <i>Budhist</i> | Jumlah <i>Total</i> |
|------------------------------|------------------------|----------------------------|--------------------------------|-----------------------|-------------------------|------------------------|
| (1) | (2) | (3) | (4) | (5) | (6) | (7) |
| 1 Batahan | 0 | 0 | 0 | 0 | 0 | 0 |
| 2 Sinunukan | 0 | 0 | 0 | 0 | 0 | 0 |
| 3 Batang Natal | 0 | 0 | 0 | 0 | 0 | 0 |
| 4 Lingga Bayu | 0 | 0 | 0 | 0 | 0 | 0 |
| 5 Ranto Baek | 0 | 0 | 0 | 0 | 0 | 0 |
| 6 Kotanopan | 0 | 0 | 0 | 0 | 0 | 0 |
| 7 Ulu Pungkut | 0 | 0 | 0 | 0 | 0 | 0 |
| 8 Tambangan | 0 | 0 | 0 | 0 | 0 | 0 |
| 9 Lembah Sorik Marapi | 0 | 0 | 0 | 0 | 0 | 0 |
| 10 Puncak Sorik Marapi | 0 | 0 | 0 | 0 | 0 | 0 |
| 11 Muara Sipongi | 0 | 0 | 0 | 0 | 0 | 0 |
| 12 Pakantan | 0 | 0 | 0 | 0 | 0 | 0 |
| 13 Panyabungan | 451 | 0 | 0 | 0 | 0 | 451 |
| 14 Panyabungan Selatan | 0 | 0 | 0 | 0 | 0 | 0 |
| 15 Panyabungan Barat | 0 | 0 | 0 | 0 | 0 | 0 |
| 16 Panyabungan Utara | 0 | 0 | 0 | 0 | 0 | 0 |
| 17 Panyabungan Timur | 0 | 0 | 0 | 0 | 0 | 0 |
| 18 Huta Bargot | 0 | 0 | 0 | 0 | 0 | 0 |
| 19 Natal | 0 | 0 | 0 | 0 | 0 | 0 |
| 20 Muara Batang Gadis | 0 | 0 | 0 | 0 | 0 | 0 |
| 21 Siabu | 116 | 0 | 14 | 0 | 0 | 130 |
| 22 Bukit Malintang | 0 | 0 | 0 | 0 | 0 | 0 |
| 23 Naga Juang | 0 | 0 | 0 | 0 | 0 | 0 |
| Mandailing Natal 2016 | 567 | 0 | 14 | 0 | 0 | 581 |
| 2015 | 247 | 0 | 9 | 0 | 0 | 256 |
| 2014 | 395 | 0 | 10 | 0 | 0 | 407 |

*) Data tahun 2017 tidak tersedia
 Sumber: Dinas Pendidikan Kabupaten Mandailing Natal
 Source: Education Office of Mandailing Natal Regency

**Banyaknya Murid Sekolah Menengah Kejuruan Negeri (SMKN)
Menurut Agama dan Kecamatan di Kabupaten Mandailing Natal,**

Tabel 4.1.32 2014 - 2016*)

Table *Number of Public Vocational Senior High School Students By Religion and District in Mandailing Natal Regency, 2014 - 2016*)*

| Kecamatan <i>District</i> | Islam <i>Moslem</i> | Katolik <i>Catholic</i> | Protestan <i>Protestan</i> | Hindu <i>Hindu</i> | Budha <i>Budhist</i> | Jumlah <i>Total</i> |
|------------------------------|------------------------|----------------------------|-------------------------------|-----------------------|-------------------------|------------------------|
| (1) | (2) | (3) | (4) | (5) | (6) | (7) |
| 1 Batahan | 0 | 0 | 0 | 0 | 0 | 0 |
| 2 Sinunukan | 276 | 1 | 15 | 0 | 0 | 292 |
| 3 Batang Natal | 377 | 0 | 0 | 0 | 0 | 377 |
| 4 Lingga Bayu | 0 | 0 | 0 | 0 | 0 | 0 |
| 5 Ranto Baek | 0 | 0 | 0 | 0 | 0 | 0 |
| 6 Kotanopan | 748 | 0 | 0 | 0 | 1 | 749 |
| 7 Ulu Pungkut | 0 | 0 | 0 | 0 | 0 | 0 |
| 8 Tambangan | 0 | 0 | 0 | 0 | 0 | 0 |
| 9 Lembah Sorik Marapi | 167 | 0 | 0 | 0 | 0 | 167 |
| 10 Puncak Sorik Marapi | 0 | 0 | 0 | 0 | 0 | 0 |
| 11 Muara Sipongi | 0 | 0 | 0 | 0 | 0 | 0 |
| 12 Pakantan | 0 | 0 | 0 | 0 | 0 | 0 |
| 13 Panyabungan | 2 198 | 2 | 107 | 0 | 0 | 2 307 |
| 14 Panyabungan Selatan | 0 | 0 | 0 | 0 | 0 | 0 |
| 15 Panyabungan Barat | 0 | 0 | 0 | 0 | 0 | 0 |
| 16 Panyabungan Utara | 0 | 0 | 0 | 0 | 0 | 0 |
| 17 Panyabungan Timur | 0 | 0 | 0 | 0 | 0 | 0 |
| 18 Huta Bargot | 0 | 0 | 0 | 0 | 0 | 0 |
| 19 Natal | 204 | 3 | 40 | 0 | 0 | 247 |
| 20 Muara Batang Gadis | 197 | 0 | 21 | 0 | 0 | 218 |
| 21 Siabu | 305 | 0 | 9 | 0 | 0 | 314 |
| 22 Bukit Malintang | 0 | 0 | 0 | 0 | 0 | 0 |
| 23 Naga Juang | 0 | 0 | 0 | 0 | 0 | 0 |
| Mandailing Natal 2016 | 4 472 | 6 | 192 | 0 | 1 | 4 671 |
| 2015 | 4 902 | 4 | 141 | 0 | 0 | 5 047 |
| 2014 | 4 902 | 4 | 141 | 0 | 0 | 5 047 |

*) Data tahun 2017 tidak tersedia

Sumber: Dinas Pendidikan Kabupaten Mandailing Natal

Source: Education Office of Mandailing Natal Regency

**Banyaknya Murid Sekolah Menengah Kejuruan Swasta (SMKS)
Menurut Agama dan Kecamatan di Kabupaten Mandailing Natal, 2014**

Tabel 4.1.33 - 2016*)

Table *Number of Private Vocational Senior High School Students By Religion and District in Mandailing Natal Regency, 2014 - 2016*)*

| Kecamatan <i>District</i> | Islam <i>Moslem</i> | Katolik <i>Catholic</i> | Protestan <i>Protestant</i> | Hindu <i>Hindu</i> | Budha <i>Budhist</i> | Jumlah <i>Total</i> |
|------------------------------|------------------------|----------------------------|--------------------------------|-----------------------|-------------------------|------------------------|
| (1) | (2) | (3) | (4) | (5) | (6) | (7) |
| 1 Batahan | 0 | 0 | 0 | 0 | 0 | 0 |
| 2 Sinunukan | 117 | 0 | 0 | 0 | 0 | 117 |
| 3 Batang Natal | 0 | 0 | 0 | 0 | 0 | 0 |
| 4 Lingga Bayu | 0 | 0 | 0 | 0 | 0 | 0 |
| 5 Ranto Baek | 0 | 0 | 0 | 0 | 0 | 0 |
| 6 Kotanopan | 0 | 0 | 0 | 0 | 0 | 0 |
| 7 Ulu Pungkut | 0 | 0 | 0 | 0 | 0 | 0 |
| 8 Tambangan | 0 | 0 | 0 | 0 | 0 | 0 |
| 9 Lembah Sorik Marapi | 0 | 0 | 0 | 0 | 0 | 0 |
| 10 Puncak Sorik Marapi | 0 | 0 | 0 | 0 | 0 | 0 |
| 11 Muara Sipongi | 0 | 0 | 0 | 0 | 0 | 0 |
| 12 Pakantan | 0 | 0 | 0 | 0 | 0 | 0 |
| 13 Panyabungan | 576 | 1 | 49 | 0 | 0 | 626 |
| 14 Panyabungan Selatan | 0 | 0 | 0 | 0 | 0 | 0 |
| 15 Panyabungan Barat | 0 | 0 | 0 | 0 | 0 | 0 |
| 16 Panyabungan Utara | 0 | 0 | 0 | 0 | 0 | 0 |
| 17 Panyabungan Timur | 0 | 0 | 0 | 0 | 0 | 0 |
| 18 Huta Bargot | 0 | 0 | 0 | 0 | 0 | 0 |
| 19 Natal | 0 | 0 | 0 | 0 | 0 | 0 |
| 20 Muara Batang Gadis | 0 | 0 | 0 | 0 | 0 | 0 |
| 21 Siabu | 464 | 0 | 62 | 0 | 0 | 526 |
| 22 Bukit Malintang | 181 | 0 | 0 | 0 | 0 | 181 |
| 23 Naga Juang | 0 | 0 | 0 | 0 | 0 | 0 |
| Mandailing Natal 2016 | 1 338 | 1 | 111 | 0 | 0 | 1 450 |
| 2015 | 1 639 | 0 | 129 | 0 | 0 | 1 795 |
| 2014 | 1 619 | 0 | 129 | 0 | 0 | 1 808 |

*) Data tahun 2017 tidak tersedia
Sumber: Dinas Pendidikan Kabupaten Mandailing Natal
Source: Education Office of Mandailing Natal Regency

Banyaknya Sekolah Dasar (SD) Menurut Jenis, Lokal, dan Kecamatan di Kabupaten Mandailing Natal, 2015 - 2017
Tabel 4.1.34
Table Number of Elementary School by Type, Rooms, and District in Mandailing Natal Regency, 2015 - 2017

| Kecamatan <i>District</i> | Negeri <i>Public</i> | Swasta <i>Private</i> | Lokal <i>Rooms</i> |
|---------------------------------------|-------------------------|--------------------------|-----------------------|
| (1) | (2) | (3) | (4) |
| 1 Batahan | 19 | 0 | 151 |
| 2 Sinunukan | 18 | 0 | 129 |
| 3 Batang Natal | 30 | 0 | 195 |
| 4 Lingga Bayu | 23 | 0 | 159 |
| 5 Ranto Baik | 13 | 0 | 86 |
| 6 Kotanopan | 36 | 0 | 222 |
| 7 Ulu Pungkut | 11 | 0 | 66 |
| 8 Tambangan | 14 | 0 | 86 |
| 9 Lembah Sorik Marapi | 11 | 0 | 79 |
| 10 Puncak Sorik Marapi | 9 | 0 | 57 |
| 11 Muara Sipongi | 14 | 0 | 90 |
| 12 Pakantan | 5 | 0 | 29 |
| 13 Panyabungan | 42 | 4 | 463 |
| 14 Panyabungan Selatan | 11 | 0 | 73 |
| 15 Panyabungan Barat | 10 | 0 | 66 |
| 16 Panyabungan Utara | 13 | 2 | 141 |
| 17 Panyabungan Timur | 11 | 0 | 93 |
| 18 Huta Bargot | 6 | 0 | 50 |
| 19 Natal | 24 | 1 | 189 |
| 20 Muara Batang Gadis | 15 | 0 | 132 |
| 21 Siabu | 40 | 3 | 332 |
| 22 Bukit Malintang | 10 | 3 | 86 |
| 23 Naga Juang | 5 | 0 | 32 |
| Mandailing Natal | 390 | 13 | 3 006 |
| T.A 2017/2018 (Semester Genap) | | | |
| 2016 | 389 | 11 | 2 890 |
| 2015 | 389 | 10 | 2 784 |

Sumber: Website Data Pokok Pendidikan Dasar dan Menengah
 Source: *Dapodik Website*

Tabel 4.1.35 Banyaknya Sekolah Menengah Pertama (SMP) Menurut Jenis, Lokal, dan Kecamatan di Kabupaten Mandailing Natal, 2015 - 2017
Table *Number of Junior High School by Type, Rooms, and District in Mandailing Natal Regency, 2015 - 2017*

| Kecamatan <i>District</i> | Negeri <i>Public</i> | Swasta <i>Private</i> | Lokal <i>Rooms</i> |
|---------------------------------------|-------------------------|--------------------------|-----------------------|
| (1) | (2) | (3) | (4) |
| 1 Batahan | 5 | 0 | 24 |
| 2 Sinunukan | 5 | 0 | 34 |
| 3 Batang Natal | 5 | 0 | 34 |
| 4 Lingga Bayu | 4 | 0 | 22 |
| 5 Ranto Baik | 3 | 0 | 20 |
| 6 Kotanopan | 9 | 1 | 56 |
| 7 Ulu Pungkut | 2 | 0 | 6 |
| 8 Tambangan | 2 | 0 | 15 |
| 9 Lembah Sorik Marapi | 1 | 0 | 15 |
| 10 Puncak Sorik Marapi | 1 | 0 | 12 |
| 11 Muara Sipongi | 3 | 0 | 12 |
| 12 Pakantan | 1 | 0 | 4 |
| 13 Panyabungan | 7 | 2 | 143 |
| 14 Panyabungan Selatan | 1 | 0 | 13 |
| 15 Panyabungan Barat | 1 | 0 | 8 |
| 16 Panyabungan Utara | 1 | 1 | 27 |
| 17 Panyabungan Timur | 2 | 0 | 14 |
| 18 Huta Bargot | 1 | 0 | 3 |
| 19 Natal | 8 | 1 | 52 |
| 20 Muara Batang Gadis | 6 | 1 | 45 |
| 21 Siabu | 7 | 1 | 87 |
| 22 Bukit Malintang | 1 | 0 | 10 |
| 23 Naga Juang | 1 | 0 | 9 |
| Mandailing Natal | 77 | 7 | 665 |
| T.A 2017/2018 (Semester Genap) | | | |
| 2016 | 77 | 7 | 697 |
| 2015 | 77 | 6 | 685 |

Sumber: Website Data Pokok Pendidikan Dasar dan Menengah
 Source: *Dapodik Website*

Banyaknya Sekolah Menengah Atas (SMA) Menurut Jenis, Lokal, dan Kecamatan di Kabupaten Mandailing Natal, 2015 - 2017

Tabel 4.1.36 *Number of Senior High School by Type, Rooms, and District in Mandailing Natal Regency, 2015 - 2017*

| Kecamatan <i>District</i> | Negeri <i>Public</i> | Swasta <i>Private</i> | Lokal <i>Rooms</i> |
|--|-------------------------|--------------------------|-----------------------|
| (1) | (2) | (3) | (4) |
| 1 Batahan | 1 | 0 | 8 |
| 2 Sinunukan | 1 | 0 | 14 |
| 3 Batang Natal | 1 | 0 | 13 |
| 4 Lingga Bayu | 1 | 0 | 11 |
| 5 Ranto Baik | 1 | 0 | 9 |
| 6 Kotanopan | 1 | 0 | 19 |
| 7 Ulu Pungkut | 0 | 0 | 0 |
| 8 Tambangan | 1 | 0 | 6 |
| 9 Lembah Sorik Marapi | 0 | 0 | 0 |
| 10 Puncak Sorik Marapi | 0 | 0 | 0 |
| 11 Muara Sipongi | 1 | 0 | 11 |
| 12 Pakantan | 0 | 0 | 0 |
| 13 Panyabungan | 3 | 2 | 65 |
| 14 Panyabungan Selatan | 1 | 0 | 13 |
| 15 Panyabungan Barat | 0 | 0 | 0 |
| 16 Panyabungan Utara | 1 | 0 | 13 |
| 17 Panyabungan Timur | 1 | 0 | 5 |
| 18 Huta Bargot | 1 | 0 | 5 |
| 19 Natal | 1 | 0 | 16 |
| 20 Muara Batang Gadis | 2 | 0 | 14 |
| 21 Siabu | 2 | 1 | 37 |
| 22 Bukit Malintang | 0 | 0 | 0 |
| 23 Naga Juang | 1 | 0 | 5 |
| Mandailing Natal T.A 2017/2018 (Semester Genap) | 21 | 3 | 264 |
| 2016 | 21 | 3 | 274 |
| 2015 | 19 | 3 | 255 |

Sumber: Website Data Pokok Pendidikan Dasar dan Menengah
Source: *Dapodik Website*

Tabel 4.1.37 Banyaknya Sekolah Menengah Kejuruan (SMK) Menurut Jenis, Lokal, dan Kecamatan di Kabupaten Mandailing Natal, 2015 - 2017
Table *Number of Vocational Senior High School by Type, Rooms, and District in Mandailing Natal Regency, 2015 - 2017*

| Kecamatan <i>District</i> | Negeri <i>Public</i> | Swasta <i>Private</i> | Lokal <i>Rooms</i> |
|---------------------------------------|-------------------------|--------------------------|-----------------------|
| (1) | (2) | (3) | (4) |
| 1 Batahan | 0 | 0 | 0 |
| 2 Sinunukan | 1 | 1 | 14 |
| 3 Batang Natal | 1 | 0 | 15 |
| 4 Lingga Bayu | 0 | 0 | 0 |
| 5 Ranto Baek | 0 | 0 | 0 |
| 6 Kotanopan | 2 | 0 | 29 |
| 7 Ulu Pungkut | 0 | 0 | 0 |
| 8 Tambangan | 0 | 0 | 0 |
| 9 Lembah Sorik Marapi | 1 | 0 | 13 |
| 10 Puncak Sorik Marapi | 0 | 0 | 0 |
| 11 Muara Sipongi | 0 | 0 | 0 |
| 12 Pakantan | 0 | 0 | 0 |
| 13 Panyabungan | 3 | 4 | 115 |
| 14 Panyabungan Selatan | 0 | 0 | 0 |
| 15 Panyabungan Barat | 0 | 0 | 0 |
| 16 Panyabungan Utara | 0 | 0 | 0 |
| 17 Panyabungan Timur | 0 | 0 | 0 |
| 18 Huta Bargot | 0 | 0 | 0 |
| 19 Natal | 1 | 0 | 12 |
| 20 Muara Batang Gadis | 1 | 0 | 8 |
| 21 Siabu | 1 | 4 | 33 |
| 22 Bukit Malintang | 0 | 1 | 9 |
| 23 Naga Juang | 0 | 0 | 0 |
| Mandailing Natal | 11 | 10 | 248 |
| T.A 2017/2018 (Semester Genap) | 11 | 9 | 195 |
| 2016 | 11 | 9 | 195 |
| 2015 | 11 | 9 | 233 |

Sumber: Website Data Pokok Pendidikan Dasar dan Menengah
 Source: *Dapodik Website*

Banyaknya Mahasiswa, Dosen, dan Rasio Mahasiswa Terhadap
Dosen di Sekolah Tinggi Agama Islam Madina (STAIM)
di Kabupaten Mandailing Natal, 2009 - 2017

Tabel

Table 4.1.38 *Number of Students, Lectures, and Ratio of Students to Lecturers at Islamic Religious Highest School in Mandailing Natal Regency, 2009 - 2017*

| | Tahun Year | Mahasiswa Students | Dosen Lecturers | Rasio Ratio |
|---|---------------|-----------------------|--------------------|----------------|
| | (1) | (2) | (3) | (4) |
| 1 | 2009 | 1 002 | 76 | 1:13 |
| 2 | 2010 | 956 | 81 | 1:11 |
| 3 | 2011 | 1 124 | 74 | 1:15 |
| 4 | 2012 | 1 045 | 75 | 1:13 |
| 5 | 2013 | 1 295 | 69 | 1:19 |
| 6 | 2014 | 807 | 75 | 1:11 |
| 7 | 2015 | 906 | 76 | 1:12 |
| 8 | 2016 | 765 | 65 | 1:12 |
| 9 | 2017 | 914 | 47 | 1:19 |

Sumber: Sekolah Tinggi Agama Islam Mandailing Natal
Source: STAIM

4.2 KESEHATAN HEALTH

Tabel 4.2.1 Jumlah Fasilitas Kesehatan Menurut Kecamatan di Kabupaten Mandailing Natal, 2015 - 2017
Table *Number of Health Facilities by District in Mandailing Natal Regency, 2015 - 2017*

| Kecamatan District | Rumah Sakit Hospital | Puskesmas Public Health Center | Pustu Public Health Sub Center | Balai Pengobatan Umum Public Health | BKIA Mother and Child Clinic | Posyandu Maternal & Child Health Center |
|-------------------------|-------------------------|--------------------------------------|--|---|---------------------------------------|--|
| (1) | (2) | (3) | (4) | (5) | (6) | (7) |
| 1 Batahan | 0 | 1 | 5 | 0 | 0 | 18 |
| 2 Sinunukan | 0 | 1 | 2 | 0 | 0 | 17 |
| 3 Batang Natal | 0 | 1 | 3 | 0 | 0 | 36 |
| 4 Lingga Bayu | 0 | 1 | 1 | 0 | 0 | 27 |
| 5 Ranto Baek | 0 | 1 | 1 | 0 | 0 | 19 |
| 6 Kota Nopan | 0 | 1 | 6 | 0 | 0 | 41 |
| 7 Ulu Pungkut | 0 | 1 | 1 | 0 | 0 | 13 |
| 8 Tambangan | 0 | 1 | 5 | 0 | 0 | 20 |
| 9 Lembah Sorik Marapi | 0 | 1 | 2 | 0 | 0 | 9 |
| 10 Puncak Sorik Marapi | 0 | 1 | 0 | 0 | 0 | 11 |
| 11 Muara Sipongi | 0 | 1 | 3 | 0 | 0 | 22 |
| 12 Pakantan | 0 | 1 | 0 | 0 | 0 | 8 |
| 13 Panyabungan | 3 | 2 | 4 | 0 | 0 | 64 |
| 14 Panyabungan Selatan | 0 | 1 | 1 | 0 | 0 | 12 |
| 15 Panyabungan Barat | 0 | 1 | 2 | 0 | 0 | 11 |
| 16 Panyabungan Utara | 0 | 1 | 2 | 0 | 0 | 16 |
| 17 Panyabungan Timur | 0 | 1 | 2 | 0 | 0 | 19 |
| 18 Huta Bargot | 0 | 1 | 2 | 0 | 0 | 14 |
| 19 Natal | 1 | 1 | 1 | 0 | 0 | 42 |
| 20 Muara Batang Gadis | 0 | 1 | 9 | 0 | 0 | 17 |
| 21 Siabu | 0 | 2 | 5 | 0 | 0 | 40 |
| 22 Bukit Malintang | 0 | 1 | 0 | 0 | 0 | 11 |
| 23 Naga Juang | 0 | 1 | 1 | 0 | 0 | 7 |
| Mandailing Natal | 4 | 25 | 58 | 0 | 0 | 494 |
| 2016 | 4 | 26 | 59 | 0 | 0 | 480 |
| 2015 | 4 | 26 | 58 | 0 | 0 | 480 |

Sumber: Dinas Kesehatan Kabupaten Mandailing Natal
Source: Public Health Service of Mandailing Natal Regency

Tabel
Table 4.2.2

Banyaknya RSU, Kapasitas Tempat Tidur, dan Jumlah Tempat Tidur yang Tersedia Menurut Kecamatan di Kabupaten Mandailing Natal, 2015 - 2017
Number of Hospital, Bed Capacity and Available Bed by District in Mandailing Natal Regency, 2015 - 2017

| Kecamatan <i>District</i> | Rumah Sakit Umum Pemerintah <i>State Hospital</i> | | | Rumah Sakit Umum Swasta <i>Non State Hospital</i> | | |
|------------------------------|--|--|--|--|---|--|
| | Banyaknya <i>Number</i> | Kapasitas T.Tidur <i>Bed Capacity</i> | T. Tidur Tersedia <i>Available Bed</i> | Banyaknya <i>Number</i> | Kapasitas T.Tidur <i>Bed Capacity</i> | T. Tidur Tersedia <i>Available Bed</i> |
| (1) | (2) | (3) | (4) | (5) | (6) | (7) |
| 1 Batahan | 0 | 0 | 0 | 0 | 0 | 0 |
| 2 Sinunukan | 0 | 0 | 0 | 0 | 0 | 0 |
| 3 Batang Natal | 0 | 0 | 0 | 0 | 0 | 0 |
| 4 Lingga Bayu | 0 | 0 | 0 | 0 | 0 | 0 |
| 5 Ranto Baik | 0 | 0 | 0 | 0 | 0 | 0 |
| 6 Kota Nopan | 0 | 0 | 0 | 0 | 0 | 0 |
| 7 Ulu Pungkut | 0 | 0 | 0 | 0 | 0 | 0 |
| 8 Tambangan | 0 | 0 | 0 | 0 | 0 | 0 |
| 9 Lembah Sorik Marapi | 0 | 0 | 0 | 0 | 0 | 0 |
| 10 Puncak Sorik Marapi | 0 | 0 | 0 | 0 | 0 | 0 |
| 11 Muara Sipongi | 0 | 0 | 0 | 0 | 0 | 0 |
| 12 Pakantan | 0 | 0 | 0 | 0 | 0 | 0 |
| 13 Panyabungan | 1 | 124 | 124 | 2 | 218 | 218 |
| 14 Panyabungan Selatan | 0 | 0 | 0 | 0 | 0 | 0 |
| 15 Panyabungan Barat | 0 | 0 | 0 | 0 | 0 | 0 |
| 16 Panyabungan Utara | 0 | 0 | 0 | 0 | 0 | 0 |
| 17 Panyabungan Timur | 0 | 0 | 0 | 0 | 0 | 0 |
| 18 Huta Bargot | 0 | 0 | 0 | 0 | 0 | 0 |
| 19 Natal | 1 | 36 | 36 | 0 | 0 | 0 |
| 20 Muara Batang Gadis | 0 | 0 | 0 | 0 | 0 | 0 |
| 21 Siabu | 0 | 0 | 0 | 0 | 0 | 0 |
| 22 Bukit Malintang | 0 | 0 | 0 | 0 | 0 | 0 |
| 23 Naga Juang | 0 | 0 | 0 | 0 | 0 | 0 |
| Mandailing Natal | 2 | 160 | 160 | 2 | 218 | 218 |
| 2016 | 2 | 125 | 125 | 2 | 168 | 168 |
| 2015 | 2 | 125 | 125 | 2 | 168 | 168 |

Sumber: Dinas Kesehatan Kabupaten Mandailing Natal
Source: Public Health Service of Mandailing Natal Regency

Tabel
Table

4.2.3

Jumlah Dokter Spesialis, Dokter Umum, dan Dokter Gigi Menurut Kecamatan di Kabupaten Mandailing Natal, 2015 - 2017
Number of Specialist Doctor, Generalist Doctor, and Dentist by District in Mandailing Natal Regency, 2015 - 2017

| Kecamatan <i>District</i> | Dokter Spesialis <i>Specialist Doctors</i> | Dokter Umum <i>Generalist Doctors</i> | Dokter Gigi <i>Dentist</i> |
|------------------------------|---|--|-------------------------------|
| (1) | (2) | (3) | (4) |
| 1 Batahan | 0 | 1 | 0 |
| 2 Sinunukan | 0 | 3 | 1 |
| 3 Batang Natal | 0 | 3 | 0 |
| 4 Lingga Bayu | 0 | 1 | 0 |
| 5 Ranto Baek | 0 | 2 | 0 |
| 6 Kota Nopan | 0 | 1 | 0 |
| 7 Ulu Pungkut | 0 | 1 | 0 |
| 8 Tambangan | 0 | 1 | 0 |
| 9 Lembah Sorik Marapi | 0 | 0 | 1 |
| 10 Puncak Sorik Marapi | 0 | 1 | 0 |
| 11 Muara Sipongi | 0 | 1 | 0 |
| 12 Pakantan | 0 | 1 | 0 |
| 13 Panyabungan | 23 | 25 | 10 |
| 14 Panyabungan Selatan | 0 | 2 | 1 |
| 15 Panyabungan Barat | 0 | 1 | 0 |
| 16 Panyabungan Utara | 0 | 2 | 1 |
| 17 Panyabungan Timur | 0 | 1 | 0 |
| 18 Huta Bargot | 0 | 2 | 0 |
| 19 Natal | 0 | 7 | 1 |
| 20 Muara Batang Gadis | 0 | 1 | 0 |
| 21 Siabu | 0 | 7 | 2 |
| 22 Bukit Malintang | 0 | 2 | 0 |
| 23 Naga Juang | 0 | 1 | 1 |
| Mandailing Natal | 23 | 67 | 18 |
| 2016 | 23 | 69 | 28 |
| 2015 | 26 | 53 | 16 |

Sumber: Dinas Kesehatan Kabupaten Mandailing Natal
Source: Public Health Service of Mandailing Natal Regency

Tabel
Table 4.2.4

Jumlah Tenaga Kesehatan Pemerintah Menurut Keahlian dan Kecamatan di Kabupaten Mandailing Natal, 2015 - 2017
Number of State Health Personnel by Specialization and District in Mandailing Natal Regency, 2015 - 2017

| Kecamatan <i>District</i> | | Tenaga Kesehatan <i>Health Personnel</i> | | | | Tenaga Administrasi <i>Personel of Administration</i> |
|------------------------------|---------------------|---|--|--------------------------------|--|--|
| | | Bidan <i>Midwives</i> | Perawat+ Perawat Pembantu <i>Nurses+Nurse Assistant</i> | Non Medis <i>Non Medics</i> | Akzi, Apk, Akpro, Akfis <i>Other</i> | |
| (1) | (2) | (3) | (4) | (5) | (6) | |
| 1 | Batahan | 10 | 4 | 0 | 0 | 0 |
| 2 | Sinunukan | 11 | 9 | 0 | 0 | 0 |
| 3 | Batang Natal | 7 | 16 | 1 | 0 | 0 |
| 4 | Lingga Bayu | 12 | 18 | 0 | 0 | 1 |
| 5 | Ranto Baek | 5 | 6 | 0 | 0 | 0 |
| 6 | Kota Nopan | 20 | 5 | 0 | 0 | 0 |
| 7 | Ulu Pungkut | 4 | 0 | 0 | 0 | 0 |
| 8 | Tambangan | 9 | 3 | 0 | 0 | 0 |
| 9 | Lembah Sorik Marapi | 11 | 2 | 0 | 0 | 0 |
| 10 | Puncak Sorik Marapi | 3 | 2 | 0 | 0 | 0 |
| 11 | Muara Sipongi | 4 | 6 | 1 | 1 | 1 |
| 12 | Pakantan | 0 | 2 | 0 | 0 | 0 |
| 13 | Panyabungan | 123 | 138 | 2 | 8 | 32 |
| 14 | Panyabungan Selatan | 7 | 3 | 0 | 0 | 1 |
| 15 | Panyabungan Barat | 10 | 5 | 0 | 1 | 0 |
| 16 | Panyabungan Utara | 12 | 10 | 2 | 1 | 2 |
| 17 | Panyabungan Timur | 9 | 2 | 0 | 1 | 4 |
| 18 | Huta Bargot | 8 | 7 | 0 | 0 | 0 |
| 19 | Natal | 60 | 46 | 0 | 1 | 12 |
| 20 | Muara Batang Gadis | 5 | 2 | 0 | 0 | 0 |
| 21 | Siabu | 33 | 27 | 2 | 6 | 5 |
| 22 | Bukit Malintang | 9 | 6 | 0 | 0 | 0 |
| 23 | Naga Juang | 7 | 1 | 0 | 0 | 0 |
| Mandailing Natal | | 379 | 320 | 8 | 19 | 58 |
| 2016 | | 792 | 411 | 40 | 18 | 4 |
| 2015 | | 385 | 299 | 20 | 18 | 4 |

Sumber: Dinas Kesehatan Kabupaten Mandailing Natal

Source: Public Health Service of Mandailing Natal Regency

Persentase Balita Yang Pernah Mendapat Imunisasi Menurut Jenis Kelamin dan Jenis Imunisasi di Kabupaten Mandailing Natal, 2017
Table 4.2.5 Percentage of Children Under Five Years Who Had Immunization by Sex and Type of Immunization in Mandailing Natal Regency, 2017

| Jenis Kelamin Sex | BCG BCG | DPT DPT | Polio Polio | Campak Measles | Hepatitis B Hepatitis B | MMR MMR | Persentase Percentage |
|---|------------|------------|----------------|-------------------|----------------------------|------------|--------------------------|
| (1) | (2) | (3) | (4) | (5) | (6) | (7) | |
| Laki-laki Male | 64,87 | 64,15 | 72,54 | 54,01 | 56,39 | 30,68 | 74,62 |
| Perempuan Female | 71,50 | 52,37 | 74,70 | 43,77 | 49,36 | 25,08 | 80,25 |
| Laki-laki + Perempuan Male+Female | 68,14 | 58,34 | 73,61 | 48,95 | 52,92 | 27,92 | 77,40 |

Sumber: Survei Sosial Ekonomi Nasional 2017

Source: National Socio Economic Survey kor 2017

Tabel 4.2.6 **Persentase Balita Dibawah Dua Tahun (Baduta) yang Pernah Disusui menurut Jenis Kelamin dan Lamanya di Susui di Kabupaten Mandailing Natal, 2017**
Table **Percentage of Population Under Two Years by Sex and Duration of Breast Feeding in Mandailing Natal Regency, 2017**

| Jenis Kelamin Sex | Lamanya Disusui (Bulan) Duration of Breast Feeding (Month) | | | | | Jumlah Total | Rata-rata Pemberian ASI (Bulan) Average Duration of Breast Feeding (Month) | Rata-Rata Pemberian Asi Eksklusif (Bulan) Average Duration of Exclusive Breast Feeding (Month) |
|----------------------|---|-------|-------|-------|-------|-----------------|--|---|
| | 0 | 1-5 | 6-11 | 12-17 | 18-23 | | | |
| (1) | (2) | (3) | (4) | (5) | (6) | (7) | (8) | (9) |
| Laki-laki Male | 2,68 | 20,92 | 34,13 | 25,57 | 16,70 | 100,00 | 10,52 | 4,12 |
| Perempuan Female | 2,32 | 25,45 | 41,16 | 17,19 | 13,87 | 100,00 | 9,92 | 2,82 |
| Jumlah Total | 2,48 | 23,45 | 38,06 | 20,90 | 15,12 | 100,00 | 10,19 | 3,40 |

Sumber: Survei Sosial Ekonomi Nasional Kor 2017

Source: National Socia Economic Survey 2017

Tabel
Table

4.2.7

Banyaknya Apotek, Apoteker, dan Sarjana Lain Menurut Kecamatan di Kabupaten Mandailing Natal, 2015 - 2017
Number of Dispensary, Pharmacist, and Other Non Medical Graduates by District in Mandailing Natal Regency, 2015 - 2017

| Kecamatan District | Apotek Umum Public Dispensariens | Apoteker Pharmacist | Sarjana Lain Non Medical Graduates |
|-------------------------|--|------------------------|--|
| (1) | (2) | (3) | (4) |
| 1 Batahan | 0 | 0 | 0 |
| 2 Sinunukan | 0 | 0 | 0 |
| 3 Batang Natal | 0 | 0 | 0 |
| 4 Lingga Bayu | 0 | 0 | 0 |
| 5 Ranto Baik | 0 | 0 | 0 |
| 6 Kota Nopan | 0 | 0 | 0 |
| 7 Ulu Pungkut | 0 | 0 | 0 |
| 8 Tambangan | 0 | 0 | 0 |
| 9 Lembah Sorik Marapi | 0 | 0 | 0 |
| 10 Puncak Sorik Marapi | 0 | 0 | 0 |
| 11 Muara Sipongi | 0 | 0 | 0 |
| 12 Pakantan | 0 | 0 | 0 |
| 13 Panyabungan | 17 | 6 | 28 |
| 14 Panyabungan Selatan | 0 | 0 | 0 |
| 15 Panyabungan Barat | 0 | 0 | 0 |
| 16 Panyabungan Utara | 0 | 1 | 0 |
| 17 Panyabungan Timur | 0 | 0 | 0 |
| 18 Huta Bargot | 0 | 0 | 0 |
| 19 Natal | 0 | 1 | 1 |
| 20 Muara Batang Gadis | 0 | 0 | 0 |
| 21 Siabu | 1 | 1 | 0 |
| 22 Bukit Malintang | 0 | 0 | 0 |
| 23 Naga Juang | 0 | 0 | 0 |
| Mandailing Natal | 18 | 9 | 29 |
| 2016 | 16 | 11 | 0 |
| 2015 | 16 | 11 | 0 |

Sumber: Dinas Kesehatan Kabupaten Mandailing Natal

Source: Public Health Service of Mandailing Natal Regency

Jumlah Balita Menurut Status Gizi dan Kecamatan di Kabupaten Mandailing Natal, 2015 - 2017

Tabel 4.2.8 *Number of Population Under 5 Years Old by Nutrition Status and District in Mandailing Natal Regency, 2015 - 2017*

| | Kecamatan <i>District</i> | Gizi Lebih <i>Over Nutrition</i> | Gizi Baik <i>Standard Nutrition</i> | Gizi Kurang <i>Less Nutrition</i> | Gizi Buruk <i>Mal Nutrition</i> |
|-------------------------|------------------------------|-------------------------------------|--|--------------------------------------|------------------------------------|
| | (1) | (2) | (3) | (4) | (5) |
| 1 | Batahan | 0 | 2 377 | 13 | 0 |
| 2 | Sinunukan | 0 | 2 054 | 8 | 1 |
| 3 | Batang Natal | 0 | 2 428 | 2 | 3 |
| 4 | Lingga Bayu | 6 | 2 218 | 0 | 0 |
| 5 | Ranto Baek | 18 | 1 182 | 1 | 2 |
| 6 | Kota Nopan | 0 | 2 188 | 9 | 7 |
| 7 | Ulu Pungkut | 24 | 379 | 5 | 0 |
| 8 | Tambangan | 6 | 834 | 7 | 3 |
| 9 | Lembah Sorik Marapi | 0 | 1 013 | 4 | 0 |
| 10 | Puncak Sorik Marapi | 0 | 858 | 7 | 2 |
| 11 | Muara Sipongi | 0 | 441 | 9 | 0 |
| 12 | Pakantan | 0 | 158 | 1 | 0 |
| 13 | Panyabungan | 0 | 6 849 | 27 | 41 |
| 14 | Panyabungan Selatan | 0 | 941 | 16 | 0 |
| 15 | Panyabungan Barat | 0 | 1 226 | 14 | 6 |
| 16 | Panyabungan Utara | 1 | 2 157 | 27 | 18 |
| 17 | Panyabungan Timur | 0 | 1 624 | 11 | 8 |
| 18 | Huta Bargot | 0 | 1 037 | 2 | 1 |
| 19 | Natal | 2 | 2 631 | 2 | 2 |
| 20 | Muara Batang Gadis | 1 | 1 141 | 34 | 0 |
| 21 | Siabu | 3 | 4 029 | 14 | 19 |
| 22 | Bukit Malintang | 0 | 1 431 | 7 | 11 |
| 23 | Naga Juang | 1 | 388 | 1 | 0 |
| Mandailing Natal | | 62 | 39 584 | 221 | 124 |
| 2016 | | 144 | 53 158 | 218 | 124 |
| 2015 | | 245 | 29 757 | 205 | 80 |

Sumber: Dinas Kesehatan Kabupaten Mandailing Natal

Source: Public Health Service of Mandailing Natal Regency

Tabel 4.2.9 **Jumlah Penderita Kesehatan Menurut Jenis Penyakit dan Kelompok Umur di Kabupaten Mandailing Natal, 2015 - 2017**
Table *Number of Sufferer By Type of Sicks and Age Group in Mandailing Natal Regency, 2015 - 2017*

| Kecamatan <i>District</i> | Penderita <i>Sufferer</i> | | Jumlah <i>Total</i> |
|---------------------------------|---|--|------------------------|
| | Dewasa,15 Tahun Keatas <i>Adult, Above 15 Years Old</i> | Anak-anak 0-14 Tahun <i>Children, 0-14 Years Old</i> | |
| (1) | (2) | (3) | (4) |
| 1 Diare | 8 035 | 0 | 8 035 |
| 2 Penyakit pada system otot dan | 0 | 0 | 0 |
| 3 Penyakit darah tinggi | 2 916 | 0 | 2 916 |
| 4 Penyakit kulit karena jamur | 0 | 0 | 0 |
| 5 Scabies | 0 | 0 | 0 |
| 6 Malaria Klinis | 146 | 5 | 146 |
| 7 Pneumonia | 0 | 0 | 0 |
| 8 Disentri | 0 | 22 | 0 |
| 9 Campak | 0 | 22 | 22 |
| 10 Gigitan Hewan Tersangka | 3 | 2 | 5 |
| 11 Infeksi akut lain pernapasan | 0 | 0 | 0 |
| 12 Dipteri | 0 | 0 | 0 |
| 13 Tetanus Neomatorum | 0 | 3 | 3 |
| 14 TBC Paru BTA Positif | 827 | 38 | 865 |
| 15 Tipoid | 0 | 0 | 0 |
| Mandailing Natal | 11 927 | 92 | 1 041 |
| 2016 | 0 | 0 | 0 |
| 2015 | 0 | 801 | 0 |

Sumber: Dinas Kesehatan Kabupaten Mandailing Natal
 Source: *Public Health Service of Mandailing Natal Regency*

**Jumlah Masyarakat Penerima Kartu BPJS PBI (Penerima Bantuan
Iuran) dan Non PBI Menurut Kecamatan di Kabupaten Mandailing
Natal, 2015 - 2017**

Tabel 4.2.10
Table *Number of Health BPJS Reciever Household Which PBI and Non
PBI by District in Mandailing Natal Regency, 2015 - 2017*

| | Kecamatan District | Jumlah Penduduk Population | Target PBI PBI Target | Penerima PBI PBI Receiver | BPJS Non PBI Non PBI BPJS |
|-------------------------|-----------------------|----------------------------------|--------------------------|------------------------------|------------------------------|
| | (1) | (2) | (3) | (4) | (5) |
| 1 | Batahan | 19 018 | 9 095 | 11 372 | 757 |
| 2 | Sinunukan | 16 687 | 7 515 | 5 297 | 2 017 |
| 3 | Batang Natal | 24 493 | 9 000 | 11 903 | 755 |
| 4 | Lingga Bayu | 24 409 | 3 515 | 10 669 | 848 |
| 5 | Ranto Baek | 12 226 | 3 275 | 6 092 | 267 |
| 6 | Kota Nopan | 28 469 | 9 515 | 11 272 | 1 343 |
| 7 | Ulu Pungkut | 4 601 | 4 015 | 3 441 | 191 |
| 8 | Tambangan | 12 430 | 3 357 | 5 021 | 383 |
| 9 | Lembah Sorik Marapi | 16 921 | 2 515 | 3 304 | 881 |
| 10 | Puncak Sorik Marapi | 8 621 | 3 015 | 4 659 | 455 |
| 11 | Muara Sipongi | 10 486 | 5 515 | 7 372 | 599 |
| 12 | Pakantan | 2 322 | 1 575 | 2 029 | 138 |
| 13 | Panyabungan | 84 153 | 20 175 | 31 326 | 7 145 |
| 14 | Panyabungan Selatan | 10 202 | 3 015 | 4 046 | 927 |
| 15 | Panyabungan Barat | 9 660 | 5 005 | 5 929 | 523 |
| 16 | Panyabungan Utara | 21 686 | 7 075 | 8 530 | 1 494 |
| 17 | Panyabungan Timur | 13 343 | 9 095 | 10 484 | 395 |
| 18 | Huta Bargot | 6 199 | 3 575 | 4 643 | 286 |
| 19 | Natal | 29 675 | 2 515 | 7 412 | 5 557 |
| 20 | Muara Batang Gadis | 16 752 | 10 150 | 11 118 | 1 005 |
| 21 | Siabu | 51 374 | 12 125 | 22 339 | 2 514 |
| 22 | Bukit Malintang | 11 816 | 5 075 | 6 087 | 762 |
| 23 | Naga Juang | 3 962 | 1 515 | 1 861 | 144 |
| Mandailing Natal | | 439 505 | 141 227 | 196 224 | 29 386 |
| 2016 | | 435 303 | 130 593 | 234 256 | 28 662 |
| 2015 | | 430 894 | 129268 | 186347 | 29868 |

Sumber: Dinas Kesehatan Kabupaten Mandailing Natal

Source: Public Health Service of Mandailing Natal Regency

Tabel 4.2.11 Banyaknya PUS, Akseptor Aktif, dan Akseptor Baru Menurut Kecamatan di Kabupaten Mandailing Natal, 2015 - 2017
Table 4.2.11 *Number of Fertile Age Couple, Active and New Acceptor by District in Mandailing Natal Regency, 2015 - 2017*

| Kecamatan District | Jumlah Pasangan Usia Subur (PUS) Number of Fertile Age Couple | Akseptor Aktif Active Acceptor | | Akseptor Baru Kumulatif New Acceptor Cummulative |
|-------------------------|--|-----------------------------------|--|---|
| | | Jumlah Total | Persentase Terhadap PUS Percent to PUS | |
| (1) | (2) | (3) | (4) | (5) |
| 1 Batahan | 2 933 | 1 477 | 50,36 | 637 |
| 2 Sinunukan | 2 574 | 1 567 | 60,88 | 890 |
| 3 Batang Natal | 7 481 | 6 958 | 93,01 | 600 |
| 4 Lingga Bayu | 4 294 | 2 612 | 60,83 | 540 |
| 5 Ranto Baik | 3 191 | 2 330 | 73,02 | 338 |
| 6 Kota Nopan | 5 335 | 3 108 | 58,26 | 1 939 |
| 7 Ulu Pungkut | 818 | 539 | 65,89 | 322 |
| 8 Tambangan | 2 819 | 1 983 | 70,34 | 1 992 |
| 9 Lembah Sorik Marapi | 1 193 | 1 066 | 89,35 | 330 |
| 10 Puncak Sorik Marapi | 2 949 | 1 816 | 61,58 | 1 204 |
| 11 Muara Sipongi | 1 953 | 1 211 | 62,01 | 535 |
| 12 Pakantan | 743 | 456 | 61,37 | 251 |
| 13 Panyabungan | 15 583 | 10 775 | 69,15 | 8 372 |
| 14 Panyabungan Selatan | 1 392 | 850 | 61,06 | 289 |
| 15 Panyabungan Barat | 2 167 | 1 640 | 75,68 | 1 096 |
| 16 Panyabungan Utara | 5 756 | 3 233 | 56,17 | 1 280 |
| 17 Panyabungan Timur | 3 362 | 2 300 | 68,41 | 3 418 |
| 18 Huta Bargot | 1 196 | 803 | 67,14 | 323 |
| 19 Natal | 5 846 | 5 081 | 86,91 | 1 574 |
| 20 Muara Batang Gadis | 2 924 | 2 042 | 69,84 | 319 |
| 21 Siabu | 7 081 | 4 259 | 60,15 | 1 750 |
| 22 Bukit Malintang | 3 212 | 2 179 | 67,84 | 356 |
| 23 Naga Juang | 625 | 419 | 67,04 | 267 |
| Mandailing Natal | 85 427 | 58 684 | 68,69 | 28 622 |
| 2016 | 81 189 | 54 072 | 66,60 | 10 837 |
| 2015 | 75 548 | 48 634 | 64,37 | 3 535 |

Sumber: Dinas Pengendalian Penduduk dan Keluarga Berencana Kabupaten Mandailing Natal
 Source: Official Population Control and Family Planning of Mandailing Natal Regency

Tabel
Table

4.2.12

**Banyaknya Klinik KB, Panca Wisma, dan Dasa Wisma
Menurut Kecamatan di Kabupaten Mandailing Natal, 2015
- 2017**

*Number of Family Clinic, Five House, and Ten House by
District in Mandailing Natal Regency, 2015 - 2017*

| Kecamatan District | Klinik KB <i>Clinic of Family Planning</i> | | | Dasa Wisma <i>Ten House</i> | Panca Wisma Five <i>House</i> |
|-------------------------|---|----------|----------|--------------------------------|-------------------------------------|
| | Depkes | ABRI | Swasta | | |
| (1) | (2) | (3) | (4) | (6) | (7) |
| 1 Batahan | 1 | 0 | 0 | 0 | 0 |
| 2 Sinunukan | 2 | 0 | 0 | 0 | 0 |
| 3 Batang Natal | 1 | 0 | 0 | 0 | 0 |
| 4 Lingga Bayu | 1 | 0 | 0 | 0 | 0 |
| 5 Ranto Baek | 1 | 0 | 0 | 0 | 0 |
| 6 Kota Nopan | 1 | 0 | 0 | 0 | 0 |
| 7 Ulu Pungkut | 1 | 0 | 0 | 0 | 0 |
| 8 Tambangan | 1 | 0 | 0 | 0 | 0 |
| 9 Lembah Sorik Marapi | 1 | 0 | 0 | 0 | 0 |
| 10 Puncak Sorik Marapi | 1 | 0 | 0 | 0 | 0 |
| 11 Muara Sipongi | 1 | 0 | 1 | 0 | 0 |
| 12 Pakantan | 1 | 0 | 0 | 0 | 0 |
| 13 Panyabungan | 3 | 0 | 2 | 0 | 0 |
| 14 Panyabungan Selatan | 1 | 1 | 0 | 0 | 0 |
| 15 Panyabungan Barat | 1 | 0 | 0 | 0 | 0 |
| 16 Panyabungan Utara | 1 | 0 | 0 | 0 | 0 |
| 17 Panyabungan Timur | 1 | 1 | 0 | 0 | 0 |
| 18 Huta Bargot | 1 | 0 | 0 | 0 | 0 |
| 19 Natal | 3 | 0 | 0 | 0 | 0 |
| 20 Muara Batang Gadis | 1 | 0 | 0 | 0 | 0 |
| 21 Siabu | 2 | 0 | 0 | 0 | 0 |
| 22 Bukit Malintang | 1 | 0 | 0 | 0 | 0 |
| 23 Naga Juang | 1 | 0 | 0 | 0 | 0 |
| Mandailing Natal | 29 | 2 | 3 | 0 | 0 |
| 2016 | 37 | 1 | 5 | 0 | 0 |
| 2015 | 37 | 0 | 5 | 0 | 0 |

Sumber: Dinas Pengendalian Penduduk dan Keluarga Berencana Kabupaten Mandailing Natal
Source: Official Population Control and Family Planning of Mandailing Natal Regency

Tabel

Table

4.2.13

Target dan Pencapaian Akseptor Aktif Menurut Alat/Cara KB yang Digunakan dan Kecamatan di Kabupaten Mandailing Natal, 2015 - 2017

Target and Achievement of Active Acceptor By Contraception used and District in Mandailing Natal Regency, 2015 - 2017

| Kecamatan District | Target Target | Pencapaian Akseptor Aktif Active Acceptor Achievement | | | |
|-------------------------|------------------|--|---------------|------------------|---------------------|
| | | IUD Intrauterine Device | Pil Pill | Kondom Condom | Suntik Injection |
| (1) | (2) | (3) | (4) | (6) | (7) |
| 1 Batahan | 2 933 | 136 | 308 | 75 | 690 |
| 2 Sinunukan | 2 574 | 70 | 538 | 574 | 554 |
| 3 Batang Natal | 7 481 | 46 | 1 661 | 1 276 | 3 455 |
| 4 Lingga Bayu | 4 294 | 8 | 957 | 403 | 1 043 |
| 5 Ranto Baik | 3 191 | 52 | 830 | 310 | 977 |
| 6 Kota Nopan | 5 355 | 194 | 882 | 140 | 1 503 |
| 7 Ulu Pungkut | 818 | 87 | 128 | 15 | 166 |
| 8 Tambangan | 2 819 | 64 | 651 | 232 | 862 |
| 9 Lembah Sorik Marapi | 1 193 | 40 | 344 | 140 | 395 |
| 10 Puncak Sorik Marapi | 2 949 | 87 | 470 | 211 | 542 |
| 11 Muara Sipongi | 1 953 | 103 | 314 | 143 | 385 |
| 12 Pakantan | 743 | 33 | 128 | 70 | 154 |
| 13 Panyabungan | 15 583 | 570 | 1 690 | 627 | 5 577 |
| 14 Panyabungan Selatan | 1 392 | 104 | 230 | 60 | 301 |
| 15 Panyabungan Barat | 2 167 | 58 | 549 | 130 | 730 |
| 16 Panyabungan Utara | 5 756 | 264 | 605 | 284 | 1 056 |
| 17 Panyabungan Timur | 3 362 | 70 | 420 | 239 | 1 210 |
| 18 Huta Bargot | 1 196 | 35 | 232 | 117 | 342 |
| 19 Natal | 5 846 | 88 | 1 693 | 139 | 2 649 |
| 20 Muara Batang Gadis | 2 924 | 5 | 439 | 196 | 1 191 |
| 21 Siabu | 7 081 | 504 | 978 | 83 | 1 969 |
| 22 Bukit Malintang | 3 212 | 82 | 433 | 221 | 1 217 |
| 23 Naga Juang | 625 | 11 | 64 | 39 | 254 |
| Mandailing Natal | 85 447 | 2 711 | 14 544 | 5 724 | 27 222 |
| 2016 | 81 189 | 2 610 | 13 654 | 4 768 | 25 179 |
| 2015 | 75 548 | 2 289 | 12 515 | 3 182 | 22 432 |

Sumber: Dinas Pengendalian Penduduk dan Keluarga Berencana Kabupaten Mandailing Natal

Source: Official Population Control and Family Planning of Mandailing Natal Regency

Lanjutan Tabel 4.2.13
Continued Table 4.2.13

| Kecamatan District | Pencapaian Akseptor Aktif Active Acceptor Achievement | | | Jumlah KB Aktif Active Family Planning Total | Persentase Percentage |
|-------------------------|--|---------------------------------|-------------------|--|--------------------------|
| | MOW Medical Woman Operation | MOP Medical Man Operation | Implan Implant | | |
| (1) | (2) | (3) | (4) | (6) | (7) |
| 1 Batahan | 37 | 0 | 230 | 1 477 | 50,36 |
| 2 Sinunukan | 28 | 0 | 223 | 1 567 | 60,88 |
| 3 Batang Natal | 103 | 0 | 417 | 6 958 | 93,01 |
| 4 Lingga Bayu | 19 | 0 | 182 | 2 612 | 60,83 |
| 5 Ranto Baik | 15 | 0 | 146 | 2 330 | 73,02 |
| 6 Kota Nopan | 36 | 0 | 353 | 3 108 | 58,04 |
| 7 Ulu Pungkut | 29 | 0 | 114 | 539 | 65,89 |
| 8 Tambangan | 27 | 0 | 147 | 1 983 | 70,34 |
| 9 Lembah Sorik Marapi | 33 | 0 | 134 | 1 066 | 89,35 |
| 10 Puncak Sorik Marapi | 30 | 0 | 476 | 1 816 | 61,58 |
| 11 Muara Sipongi | 10 | 0 | 256 | 1 211 | 62,01 |
| 12 Pakantan | 11 | 0 | 60 | 456 | 61,37 |
| 13 Panyabungan | 765 | 48 | 1 498 | 10 755 | 69,02 |
| 14 Panyabungan Selatan | 42 | 0 | 113 | 850 | 61,06 |
| 15 Panyabungan Barat | 32 | 0 | 141 | 1 640 | 75,68 |
| 16 Panyabungan Utara | 45 | 0 | 242 | 3 233 | 56,17 |
| 17 Panyabungan Timur | 37 | 5 | 326 | 2 300 | 68,41 |
| 18 Huta Barget | 16 | 0 | 61 | 803 | 67,14 |
| 19 Natal | 119 | 2 | 391 | 5 081 | 86,91 |
| 20 Muara Batang Gadis | 21 | 0 | 190 | 2 042 | 69,84 |
| 21 Siabu | 153 | 0 | 570 | 4 259 | 60,15 |
| 22 Bukit Malintang | 15 | 0 | 211 | 2 179 | 67,84 |
| 23 Naga Juang | 12 | 0 | 39 | 419 | 67,04 |
| Mandailing Natal | 1 635 | 55 | 6 520 | 58 684 | 68,68 |
| 2016 | 1 630 | 55 | 6 176 | 54 072 | 66,60 |
| 2015 | 1 285 | 55 | 4 836 | 48 237 | 59,41 |

Sumber: Dinas Pengendalian Penduduk dan Keluarga Berencana Kabupaten Mandailing Natal
Source: Official Population Control and Family Planning of Mandailing Natal Regency

Target dan Pencapaian Akseptor Baru Menurut Alat/Cara KB yang Digunakan dan Kecamatan di Kabupaten Mandailing Natal, 2015 - 2017

Tabel
Table 4.2.14

Target and Achievement of New Acceptor By Contraception used and District in Mandailing Natal Regency, 2015 - 2017

| Kecamatan <i>District</i> | Target <i>Target</i> | Pencapaian Akseptor Baru <i>New Acceptor Achievement</i> | | | |
|------------------------------|-------------------------|---|--------------------|-------------------------|----------------------------|
| | | IUD <i>Intrauterine Device</i> | Pil <i>Pill</i> | Kondom <i>Condom</i> | Suntik <i>Injection</i> |
| (1) | (2) | (3) | (4) | (6) | (7) |
| 1 Batahan | 418 | 7 | 168 | 71 | 351 |
| 2 Sinunukan | 394 | 16 | 357 | 15 | 420 |
| 3 Batang Natal | 449 | 0 | 231 | 70 | 226 |
| 4 Lingga Bayu | 434 | 4 | 85 | 54 | 337 |
| 5 Ranto Baek | 251 | 4 | 84 | 29 | 175 |
| 6 Kota Nopan | 547 | 28 | 625 | 282 | 910 |
| 7 Ulu Pungkut | 384 | 11 | 86 | 10 | 193 |
| 8 Tambangan | 419 | 0 | 699 | 253 | 944 |
| 9 Lembah Sorik Marapi | 373 | 4 | 61 | 88 | 151 |
| 10 Puncak Sorik Marapi | 418 | 1 | 565 | 123 | 501 |
| 11 Muara Sipongi | 398 | 0 | 207 | 82 | 216 |
| 12 Pakantan | 385 | 0 | 102 | 5 | 142 |
| 13 Panyabungan | 581 | 95 | 3 311 | 1 172 | 3 553 |
| 14 Panyabungan Selatan | 400 | 19 | 65 | 13 | 159 |
| 15 Panyabungan Barat | 389 | 1 | 387 | 120 | 545 |
| 16 Panyabungan Utara | 412 | 14 | 469 | 87 | 662 |
| 17 Panyabungan Timur | 423 | 13 | 1 466 | 123 | 1 780 |
| 18 Huta Bargot | 351 | 4 | 71 | 29 | 174 |
| 19 Natal | 444 | 0 | 585 | 216 | 713 |
| 20 Muara Batang Gadis | 402 | 4 | 53 | 32 | 189 |
| 21 Siabu | 501 | 51 | 1 216 | 311 | 117 |
| 22 Bukit Malintang | 401 | 1 | 55 | 1 | 259 |
| 23 Naga Juang | 231 | 0 | 33 | 3 | 178 |
| Mandailing Natal | 9 405 | 277 | 10 981 | 3 189 | 12 895 |
| 2016 | 14 875 | 362 | 2 975 | 1 074 | 4 736 |
| 2015 | 11 357 | 2 289 | 12 515 | 3 182 | 22 432 |

Sumber: Dinas Pengendalian Penduduk dan Keluarga Berencana Kabupaten Mandailing Natal

Sources: Official Population Control and Family Planning of Mandailing Natal Regency

Lanjutan Tabel 4.2.14
Continued Table 4.2.14

| Kecamatan <i>District</i> | Pencapaian Akseptor Baru <i>New Acceptor Achievement</i> | | Jumlah KB Baru <i>New Family Planning Total</i> | Persentase <i>Percentage</i> |
|------------------------------|---|--------------------------|--|---------------------------------|
| | Operasi Medis <i>Medical Operation</i> | Implan <i>Implant</i> | | |
| (1) | (8) | (9) | (10) | (11) |
| 1 Batahan | 0 | 40 | 259 | 61,96 |
| 2 Sinunukan | 0 | 82 | 315 | 79,95 |
| 3 Batang Natal | 0 | 73 | 279 | 62,14 |
| 4 Lingga Bayu | 0 | 6 | 285 | 65,67 |
| 5 Ranto Baik | 0 | 46 | 264 | 105,18 |
| 6 Kota Nopan | 0 | 94 | 1 090 | 199,27 |
| 7 Ulu Pungkut | 0 | 22 | 217 | 56,51 |
| 8 Tambangan | 0 | 96 | 458 | 109,31 |
| 9 Lembah Sorik Marapi | 0 | 26 | 234 | 62,73 |
| 10 Puncak Sorik Marapi | 0 | 14 | 229 | 54,78 |
| 11 Muara Sipongi | 0 | 30 | 303 | 76,13 |
| 12 Pakantan | 0 | 2 | 127 | 32,99 |
| 13 Panyabungan | 77 | 164 | 2 382 | 409,98 |
| 14 Panyabungan Selatan | 0 | 33 | 303 | 75,75 |
| 15 Panyabungan Barat | 0 | 43 | 233 | 59,90 |
| 16 Panyabungan Utara | 0 | 48 | 497 | 120,63 |
| 17 Panyabungan Timur | 0 | 36 | 704 | 166,43 |
| 18 Huta Bargot | 0 | 45 | 332 | 94,59 |
| 19 Natal | 0 | 60 | 413 | 93,02 |
| 20 Muara Batang Gadis | 0 | 41 | 304 | 75,62 |
| 21 Siabu | 0 | 55 | 1 372 | 273,85 |
| 22 Bukit Malintang | 0 | 40 | 287 | 71,57 |
| 23 Naga Juang | 0 | 33 | 203 | 87,88 |
| Mandailing Natal | 77 | 1 129 | 11 090 | 117,92 |
| 2016 | 290 | 1 400 | 10 837 | 72,85 |
| 2015 | 36 | 770 | 3 535 | 23,76 |

Sumber: Dinas Pengendalian Penduduk dan Keluarga Berencana Kabupaten Mandailing Natal

Source: Official Population Control and Family Planning of Mandailing Natal Regency

4.3 AGAMA RELIGION

Tabel 4.3.1 Perkara yang masuk dan Diputuskan Oleh Pengadilan Agama (PA) Menurut Kecamatan di Kabupaten Mandailing Natal, 2015 - 2017
Reported Case and Solved by Religious Court by District in Mandailing Natal Regency, 2015 - 2017

| Kecamatan <i>District</i> | Diterima <i>Received</i> | | | Diselesaikan <i>Solved</i> | Belum Selesai <i>Unsolved</i> |
|------------------------------|---|---------------------------------|------------------------|-------------------------------|----------------------------------|
| | Sisa Tahun Lalu <i>Rest of Last Year</i> | Perkara Baru <i>New Case</i> | Jumlah <i>Total</i> | | |
| (1) | (2) | (3) | (4) | (5) | (6) |
| 1 Batahan | 0 | 11 | 11 | 11 | 0 |
| 2 Sinunukan | 2 | 25 | 27 | 26 | 1 |
| 3 Batang Natal | 2 | 6 | 8 | 6 | 2 |
| 4 Lingga Bayu | 2 | 6 | 8 | 5 | 3 |
| 5 Ranto Baik | 1 | 5 | 6 | 6 | 0 |
| 6 Kota Nopan | 2 | 21 | 23 | 18 | 5 |
| 7 Ulu Pungkut | 1 | 4 | 5 | 5 | 0 |
| 8 Tambangan | 3 | 7 | 10 | 8 | 2 |
| 9 Lembah Sorik Marapi | 0 | 10 | 10 | 6 | 4 |
| 10 Puncak Sorik Marapi | 0 | 10 | 10 | 8 | 2 |
| 11 Muara Sipongi | 0 | 13 | 13 | 10 | 3 |
| 12 Pakantan | 0 | 2 | 2 | 1 | 1 |
| 13 Panyabungan | 18 | 98 | 116 | 99 | 17 |
| 14 Panyabungan Selatan | 2 | 14 | 16 | 15 | 1 |
| 15 Panyabungan Barat | 2 | 9 | 11 | 10 | 1 |
| 16 Panyabungan Utara | 3 | 20 | 23 | 21 | 2 |
| 17 Panyabungan Timur | 2 | 20 | 22 | 19 | 3 |
| 18 Huta Bargot | 1 | 20 | 21 | 20 | 1 |
| 19 Natal | 3 | 23 | 26 | 26 | 0 |
| 20 Muara Batang Gadis | 1 | 1 | 2 | 1 | 1 |
| 21 Siabu | 6 | 46 | 52 | 44 | 8 |
| 22 Bukit Malintang | 3 | 13 | 16 | 15 | 1 |
| 23 Naga Juang | 0 | 2 | 2 | 2 | 0 |
| Mandailing Natal | 54 | 386 | 440 | 382 | 58 |
| 2016 | 50 | 383 | 433 | 390 | 43 |
| 2015 | 59 | 680 | 739 | 689 | 50 |

Sumber: Kantor Pengadilan Agama Panyabungan
Source: The Religious Court Office Of Panyabungan

Tabel
Table 4.3.2

Perkara yang Diputus oleh Pengadilan Agama menurut Jenis Perkara di Kabupaten Mandailing Natal, 2015-2017
Reported Case and Solved by Religious Court by Type of Case in Mandailing Natal Regency, 2015-2017

| Jenis Perkara <i>Type of Case</i> | Diterima <i>Received</i> | | | Diselesaikan <i>Solved</i> | Belum Selesai <i>Unsolved</i> |
|--|---|---------------------------------|------------------------|-------------------------------|----------------------------------|
| | Sisa Tahun Lalu <i>Rest of Last Year</i> | Perkara Baru <i>New Case</i> | Jumlah <i>Total</i> | | |
| (1) | (2) | (3) | (4) | (5) | (6) |
| 1 Izin Poligami | 0 | 0 | 0 | 0 | 0 |
| 2 Pencegahan Perkawinan | 0 | 0 | 0 | 0 | 0 |
| 3 Penolakan Perkara oleh PPN | 0 | 0 | 0 | 0 | 0 |
| 4 Pembatalan Perkawinan | 0 | 1 | 1 | 1 | 0 |
| 5 Kelalaian atas Kewajiban Suami/Istri | 0 | 0 | 0 | 0 | 0 |
| 6 Cerai Talak | 9 | 126 | 0 | 117 | 18 |
| 7 Cerai Gugat | 45 | 256 | 0 | 261 | 40 |
| 8 Harta Bersama | 0 | 1 | 1 | 1 | 0 |
| 9 Penguasaan Anak/Hadhanah | 0 | 1 | 1 | 1 | 0 |
| 10 Nafkah Anak oleh Ibu | 0 | 0 | 0 | 0 | 0 |
| 11 Hak-hak Bekas Istri | 0 | 0 | 0 | 0 | 0 |
| 12 Pengesahan Anak | 0 | 0 | 0 | 0 | 0 |
| 13 Pencabutan Kel. Orang Tua | 0 | 0 | 0 | 0 | 0 |
| 14 Perwalian | 0 | 5 | 5 | 5 | 0 |
| 15 Pencabutan Kekuasaan Wali | 0 | 0 | 0 | 0 | 0 |
| 16 Penunjukan Orang Lain Sebagai Wali | 0 | 0 | 0 | 0 | 0 |
| 17 Ganti Rugi Terhadap Wali | 0 | 0 | 0 | 0 | 0 |

Sumber: Kantor Pengadilan Agama Panyabungan
Source: *The Religious Court Office Of Panyabungan*

Lanjutan Tabel 4.3.2
Continued Table 4.3.2

| Jenis Perkara <i>Type of Case</i> | Diterima <i>Received</i> | | | Diselesaikan <i>Solved</i> | Belum Selesai <i>Unsolved</i> |
|--------------------------------------|---|---------------------------------|------------------------|-------------------------------|-------------------------------------|
| | Sisa Tahun Lalu <i>Rest of Last Year</i> | Perkara Baru <i>New Case</i> | Jumlah <i>Total</i> | | |
| (1) | (2) | (3) | (4) | (5) | (6) |
| 18 Asal Usul Anak/Pengangkata Anak | 0 | 1 | 1 | 1 | 0 |
| 19 Pen. Kawin Campuran | 0 | 0 | 0 | 0 | 0 |
| 20 Itsbat Nikah | 1 | 170 | 171 | 169 | 2 |
| 21 Izin Kawin | 0 | 0 | 0 | 0 | 0 |
| 22 Dispensasi Kawin | 1 | 10 | 11 | 11 | 0 |
| 23 Wali Adhol | 0 | 2 | 2 | 2 | 0 |
| 24 Ekonomi Syariah | 0 | 0 | 0 | 0 | 0 |
| 25 Waris | 0 | 0 | 0 | 0 | 0 |
| 26 Wasiat | 0 | 0 | 0 | 0 | 0 |
| 27 Wakaf | 0 | 0 | 0 | 0 | 0 |
| 28 Zakat/Infaq/Shadaqah | 0 | 0 | 0 | 0 | 0 |
| 29 Penetapan Ahli Waris | 0 | 1 | 1 | 1 | 0 |
| 30 P3HP | 0 | 0 | 0 | 0 | 0 |
| 31 Derden Verzet | 0 | 0 | 0 | 0 | 0 |
| 32 Lain-lain | 0 | 0 | 0 | 0 | 0 |
| Mandailing Natal | 56 | 574 | 194 | 570 | 60 |
| 2016 | 43 | 712 | 755 | 699 | 56 |
| 2015 | 50 | 383 | 433 | 390 | 43 |

Sumber: Kantor Pengadilan Agama Panyabungan
 Source: *The Religious Court Office Of Panyabungan*

Tabel
Table 4.3.3

Jumlah Ahli Agama Menurut Kecamatan di Kabupaten Mandailing Natal, 2015 - 2017
Number of Specialist in the Religion by District in Mandailing Natal Regency, 2015 - 2017

| Kecamatan Subdistrict | Ulama Moslem Scholar | Mublig Moslem missioner | Khatib Preacher | Imam Moslem Prayer Leader | Penyuluh Agama Religion Counselor | |
|--------------------------|----------------------------|----------------------------|--------------------|------------------------------------|--------------------------------------|--------------|
| | | | | | Muda Young | Madya Mid |
| (1) | (2) | (3) | (4) | (5) | (6) | (7) |
| 1 Batahan | 3 | 41 | 31 | 62 | 3 | 0 |
| 2 Sinunukan | 3 | 35 | 58 | 49 | 1 | 0 |
| 3 Batang Natal | 10 | 8 | 78 | 86 | 3 | 0 |
| 4 Lingga Bayu | 10 | 8 | 76 | 57 | 4 | 0 |
| 5 Ranto Baek | 4 | 17 | 34 | 34 | 2 | 0 |
| 6 Kota Nopan | 23 | 16 | 76 | 68 | 5 | 0 |
| 7 Ulu Pungkut | 5 | 2 | 27 | 34 | 2 | 0 |
| 8 Tambangan | 12 | 12 | 41 | 53 | 3 | 0 |
| 9 Lembah Sorik Marapi | 15 | 18 | 40 | 64 | 2 | 0 |
| 10 Puncak Sorik Marapi | 11 | 24 | 26 | 36 | 3 | 0 |
| 11 Muara Sipongi | 5 | 8 | 43 | 43 | 3 | 0 |
| 12 Pakantan | 2 | 5 | 14 | 16 | 2 | 0 |
| 13 Panyabungan | 42 | 56 | 152 | 133 | 7 | 0 |
| 14 Panyabungan Selatan | 11 | 11 | 24 | 40 | 3 | 0 |
| 15 Panyabungan Barat | 7 | 5 | 25 | 55 | 2 | 0 |
| 16 Panyabungan Utara | 6 | 18 | 41 | 66 | 3 | 1 |
| 17 Panyabungan Timur | 5 | 17 | 45 | 40 | 3 | 0 |
| 18 Huta Bargot | 3 | 20 | 44 | 43 | 2 | 0 |
| 19 Natal | 9 | 6 | 126 | 120 | 3 | 0 |
| 20 Muara Batang Gadis | 5 | 3 | 22 | 35 | 2 | 0 |
| 21 Siabu | 22 | 35 | 81 | 67 | 3 | 0 |
| 22 Bukit Malintang | 8 | 18 | 36 | 39 | 4 | 0 |
| 23 Naga Juang | 2 | 2 | 13 | 12 | 0 | 0 |
| Mandailing Natal | 223 | 385 | 1 153 | 1 252 | 65 | 1 |
| 2016 | 223 | 385 | 1 153 | 1 252 | 65 | 1 |
| 2015 | 223 | 385 | 1 153 | 1 153 | 1 252 | 4 |

Sumber: Kantor Kementerian Agama Kab. Mandailing Natal
Source: The Religious Ministry Office Of Mandailing Natal Regency

Lanjutan Tabel 4.3.3
Continued Table 4.3.3

| | Kecamatan Subdistrict | Pengajar <i>Teacher</i> | | Pendeta Kristen <i>Christian Scollar</i> | | Jumlah <i>Total</i> |
|----|--------------------------|----------------------------|----------|---|--------------------------|------------------------|
| | | TPA | TSPA | Protestan <i>Priest</i> | Katolik <i>Pastor</i> | |
| | (1) | (8) | (9) | (10) | (11) | (12) |
| 1 | Batahan | 10 | 0 | 1 | 0 | 157 |
| 2 | Sinunukan | 22 | 0 | 2 | 0 | 177 |
| 3 | Batang Natal | 34 | 0 | 1 | 0 | 225 |
| 4 | Lingga Bayu | 23 | 0 | 3 | 0 | 184 |
| 5 | Ranto Baek | 35 | 0 | 2 | 0 | 134 |
| 6 | Kota Nopan | 40 | 0 | 0 | 0 | 231 |
| 7 | Ulu Pungkut | 14 | 0 | 0 | 0 | 90 |
| 8 | Tambangan | 16 | 0 | 0 | 0 | 142 |
| 9 | Lembah Sorik Marapi | 31 | 0 | 0 | 0 | 176 |
| 10 | Puncak Sorik Marapi | 21 | 0 | 0 | 0 | 127 |
| 11 | Muara Sipongi | 17 | 0 | 0 | 0 | 124 |
| 12 | Pakantan | 9 | 0 | 1 | 0 | 55 |
| 13 | Panyabungan | 140 | 0 | 1 | 0 | 535 |
| 14 | Panyabungan Selatan | 38 | 0 | 0 | 0 | 133 |
| 15 | Panyabungan Barat | 23 | 0 | 0 | 0 | 153 |
| 16 | Panyabungan Utara | 41 | 0 | 10 | 0 | 191 |
| 17 | Panyabungan Timur | 52 | 0 | 0 | 0 | 168 |
| 18 | Huta Bargot | 33 | 0 | 0 | 0 | 151 |
| 19 | Natal | 37 | 0 | 1 | 0 | 307 |
| 20 | Muara Batang Gadis | 10 | 0 | 0 | 0 | 81 |
| 21 | Siabu | 141 | 0 | 5 | 0 | 360 |
| 22 | Bukit Malintang | 34 | 0 | 1 | 0 | 144 |
| 23 | Naga Juang | 4 | 0 | 4 | 0 | 37 |
| | Mandailing Natal | 825 | 0 | 32 | 0 | 4 082 |
| | 2016 | 825 | 0 | 30 | 0 | 3 934 |
| | 2015 | 800 | 0 | 27 | 0 | 3 906 |

Sumber: Kantor Kementerian Agama Kab. Mandailing Natal
 Source: The Religious Ministry Office Of Mandailing Natal Regency

Tabel 4.3.4 Jumlah Tempat Peribadatan Menurut Kecamatan di Kabupaten Mandailing Natal, 2015 - 2017
Table Number of Worship Facilities by District in Mandailing Natal Regency, 2015 - 2017

| Kecamatan Subdistrict | Masjid Mosque | Mushola Mushola | Langgar Mushola |
|--------------------------|------------------|--------------------|--------------------|
| (1) | (2) | (3) | (4) |
| 1 Batahan | 41 | 2 | 19 |
| 2 Sinunukan | 27 | 7 | 26 |
| 3 Batang Natal | 32 | 3 | 42 |
| 4 Lingga Bayu | 10 | 4 | 62 |
| 5 Ranto Baik | 20 | 6 | 21 |
| 6 Kota Nopan | 12 | 2 | 96 |
| 7 Ulu Pungkut | 22 | 0 | 21 |
| 8 Tambangan | 12 | 0 | 87 |
| 9 Lembah Sorik Marapi | 17 | 1 | 37 |
| 10 Puncak Sorik Marapi | 27 | 14 | 20 |
| 11 Muara Sipongi | 50 | 0 | 10 |
| 12 Pakantan | 10 | 0 | 20 |
| 13 Panyabungan | 73 | 32 | 41 |
| 14 Panyabungan Selatan | 14 | 16 | 19 |
| 15 Panyabungan Barat | 10 | 15 | 11 |
| 16 Panyabungan Utara | 18 | 20 | 6 |
| 17 Panyabungan Timur | 16 | 15 | 21 |
| 18 Huta Bargot | 55 | 11 | 32 |
| 19 Natal | 14 | 45 | 39 |
| 20 Muara Batang Gadis | 29 | 5 | 10 |
| 21 Siabu | 50 | 8 | 56 |
| 22 Bukit Malintang | 12 | 7 | 20 |
| 23 Naga Juang | 3 | 0 | 26 |
| Mandailing Natal | 574 | 213 | 742 |
| 2016 | 572 | 213 | 742 |
| 2015 | 572 | 211 | 742 |

Sumber: Kantor Kementerian Agama Kab. Mandailing Natal
 Source: The Religious Ministry Office Of Mandailing Natal Regency

Lanjutan Tabel 4.3.4
Continued Table 4.3.4

| | Kecamatan <i>Subdistrict</i> | Gereja Protestan <i>Christian Church</i> | Gereja Katholik <i>Catholic Church</i> | Pura <i>Temple</i> | Vihara <i>Vihara</i> |
|----|---------------------------------|--|--|-----------------------|-------------------------|
| | (1) | (2) | (3) | (4) | (5) |
| 1 | Batahan | 2 | 0 | 0 | 0 |
| 2 | Sinunukan | 3 | 0 | 0 | 0 |
| 3 | Batang Natal | 2 | 0 | 0 | 0 |
| 4 | Lingga Bayu | 3 | 1 | 0 | 0 |
| 5 | Ranto Baek | 2 | 0 | 0 | 0 |
| 6 | Kota Nopan | 1 | 0 | 0 | 0 |
| 7 | Ulu Pungkut | 0 | 0 | 0 | 0 |
| 8 | Tambangan | 0 | 0 | 0 | 0 |
| 9 | Lembah Sorik Marapi | 0 | 0 | 0 | 0 |
| 10 | Puncak Sorik Marapi | 0 | 0 | 0 | 0 |
| 11 | Muara Sipongi | 1 | 0 | 0 | 0 |
| 12 | Pakantan | 1 | 0 | 0 | 0 |
| 13 | Panyabungan | 2 | 0 | 0 | 0 |
| 14 | Panyabungan Selatan | 0 | 0 | 0 | 0 |
| 15 | Panyabungan Barat | 0 | 0 | 0 | 0 |
| 16 | Panyabungan Utara | 16 | 2 | 0 | 0 |
| 17 | Panyabungan Timur | 0 | 0 | 0 | 0 |
| 18 | Huta Bargot | 0 | 0 | 0 | 0 |
| 19 | Natal | 5 | 1 | 0 | 0 |
| 20 | Muara Batang Gadis | 0 | 0 | 0 | 0 |
| 21 | Siabu | 11 | 1 | 0 | 0 |
| 22 | Bukit Malintang | 5 | 0 | 0 | 0 |
| 23 | Naga Juang | 7 | 1 | 0 | 0 |
| | Mandailing Natal | 61 | 6 | 0 | 0 |
| | 2016 | 61 | 6 | 0 | 0 |
| | 2015 | 61 | 6 | 0 | 0 |

Sumber: Kantor Kementerian Agama Kab. Mandailing Natal
 Source: The Religious Ministry Office Of Mandailing Natal Regency

Tabel 4.3.5 Jumlah KUA dan Pembantu Penghulu/P3N Menurut Kecamatan di Kabupaten Mandailing Natal, 2015 - 2017
Table *Number of KUA and P3N by District in Mandailing Natal Regency, 2015 - 2017*

| Kecamatan <i>District</i> | Jumlah KUA dan P3N <i>Number of KUA and P3N</i> | | |
|------------------------------|--|------------|------------------------|
| | KUA | P3N | Jumlah <i>Total</i> |
| (1) | (2) | (3) | (4) |
| 1 Batahan | 1 | 8 | 9 |
| 2 Sinunukan | 1 | 0 | 1 |
| 3 Batang Natal | 1 | 0 | 1 |
| 4 Lingga Bayu | 1 | 0 | 1 |
| 5 Ranto Baek | 1 | 5 | 6 |
| 6 Kota Nopan | 1 | 0 | 1 |
| 7 Ulu Pungkut | 1 | 2 | 3 |
| 8 Tambangan | 1 | 0 | 1 |
| 9 Lembah Sorik Marapi | 1 | 0 | 1 |
| 10 Puncak Sorik Marapi | 1 | 0 | 1 |
| 11 Muara Sipongi | 1 | 5 | 6 |
| 12 Pakantan | 1 | 0 | 1 |
| 13 Panyabungan | 1 | 9 | 10 |
| 14 Panyabungan Selatan | 1 | 0 | 1 |
| 15 Panyabungan Barat | 1 | 0 | 1 |
| 16 Panyabungan Utara | 1 | 0 | 1 |
| 17 Panyabungan Timur | 1 | 16 | 17 |
| 18 Huta Bargot | 1 | 0 | 1 |
| 19 Natal | 1 | 8 | 9 |
| 20 Muara Batang Gadis | 1 | 2 | 3 |
| 21 Siabu | 1 | 7 | 8 |
| 22 Bukit Malintang | 1 | 0 | 1 |
| 23 Naga Juang | 0 | 0 | 0 |
| Mandailing Natal | 22 | 62 | 84 |
| 2016 | 22 | 63 | 85 |
| 2015 | 22 | 169 | 191 |

Sumber: Kantor Kementerian Agama Kab. Mandailing Natal

Source: *The Religious Ministry Office Of Mandailing Natal Regency*

Jumlah Pemberi, Penerima, dan Banyaknya Hewan Qurban Menurut Kecamatan di Kabupaten Mandailing Natal, 2015 - 2017

Tabel 4.3.6
Table *Number of Qurban by Suplier, Receiver, and Type of Qurban Animal By District in Mandailing Natal Regency, 2015 - 2017*

| Kecamatan District | Pemberi Qurban Qurban Suplier | Penerima Qurban Qurban Receiver | Jumlah Hewan Qurban Total of Sacrificial Animal | | |
|-------------------------|----------------------------------|------------------------------------|--|-----------------|-----------------|
| | | | Sapi Cattle | Kambing Lamb | Jumlah Total |
| (1) | (2) | (3) | (4) | (5) | (6) |
| 1 Batahan | 299 | 4 285 | 40 | 19 | 59 |
| 2 Sinunukan | 90 | 1 295 | 11 | 13 | 24 |
| 3 Batang Natal | 645 | 7 800 | 89 | 22 | 111 |
| 4 Lingga Bayu | 580 | 8 350 | 70 | 90 | 160 |
| 5 Ranto Baek | 259 | 1 090 | 35 | 14 | 49 |
| 6 Kota Nopan | 1 005 | 14 425 | 130 | 95 | 225 |
| 7 Ulu Pungkut | 207 | 2 545 | 29 | 4 | 33 |
| 8 Tambangan | 972 | 13 910 | 134 | 34 | 168 |
| 9 Lembah Sorik Marapi | 473 | 2 080 | 66 | 11 | 77 |
| 10 Puncak Sorik Marapi | 423 | 1 335 | 59 | 10 | 69 |
| 11 Muara Sipongi | 257 | 2 880 | 35 | 12 | 47 |
| 12 Pakantan | 118 | 460 | 16 | 6 | 22 |
| 13 Panyabungan | 1 389 | 18 425 | 182 | 115 | 297 |
| 14 Panyabungan Selatan | 208 | 2 985 | 27 | 19 | 46 |
| 15 Panyabungan Barat | 267 | 1 525 | 38 | 1 | 39 |
| 16 Panyabungan Utara | 388 | 5 570 | 50 | 38 | 88 |
| 17 Panyabungan Timur | 232 | 1 320 | 32 | 8 | 40 |
| 18 Huta Bargot | 303 | 765 | 43 | 2 | 45 |
| 19 Natal | 564 | 5 545 | 79 | 11 | 90 |
| 20 Muara Batang Gadis | 190 | 2 725 | 25 | 15 | 40 |
| 21 Siabu | 869 | 6 950 | 117 | 50 | 167 |
| 22 Bukit Malintang | 225 | 3 225 | 30 | 15 | 45 |
| 23 Naga Juang | 19 | 275 | 5 | 5 | 10 |
| Mandailing Natal | 9 982 | 109 765 | 1 342 | 609 | 1 951 |
| 2016 | 7 650 | 109 765 | 1 115 | 671 | 1 786 |
| 2015 | 7 543 | 111 165 | 1 010 | 717 | 3 513 |

Sumber: Kantor Kementerian Agama Kab. Mandailing Natal

Source: The Religious Ministry Office Of Mandailing Natal Regency

Tabel
Table 4.3.7

Banyaknya Jemaah Haji Menurut Kecamatan di Kabupaten Mandailing Natal, 2015 - 2017
Number of Moslem Pilgrims By District in Mandailing Natal Regency, 2015 - 2017

| Kecamatan Subdistrict | Berangkat Departure | | | Kembali Return | | |
|--------------------------|------------------------|---------------------|-----------------|-------------------|---------------------|-----------------|
| | Laki-laki Male | Perempuan Female | Jumlah Total | Laki-laki Male | Perempuan Female | Jumlah Total |
| (1) | (2) | (3) | (4) | (5) | (6) | (7) |
| 1 Batahan | 4 | 9 | 13 | 4 | 9 | 13 |
| 2 Sinunukan | 8 | 10 | 18 | 8 | 10 | 18 |
| 3 Batang Natal | 5 | 10 | 15 | 5 | 10 | 15 |
| 4 Lingga Bayu | 15 | 20 | 35 | 15 | 20 | 35 |
| 5 Ranto Baek | 2 | 2 | 4 | 2 | 2 | 4 |
| 6 Kota Nopan | 8 | 16 | 24 | 8 | 16 | 24 |
| 7 Ulu Pungkut | 0 | 2 | 2 | 0 | 2 | 2 |
| 8 Tambangan | 7 | 10 | 17 | 7 | 10 | 17 |
| 9 Lembah Sorik Marapi | 6 | 15 | 21 | 6 | 15 | 21 |
| 10 Puncak Sorik Marapi | 3 | 7 | 10 | 3 | 7 | 10 |
| 11 Muara Sipongi | 2 | 3 | 5 | 2 | 3 | 5 |
| 12 Pakantan | 0 | 1 | 1 | 0 | 1 | 1 |
| 13 Panyabungan | 62 | 90 | 152 | 62 | 90 | 152 |
| 14 Panyabungan Selatan | 10 | 17 | 27 | 10 | 17 | 27 |
| 15 Panyabungan Barat | 3 | 8 | 11 | 3 | 8 | 11 |
| 16 Panyabungan Utara | 12 | 21 | 33 | 12 | 21 | 33 |
| 17 Panyabungan Timur | 4 | 9 | 13 | 4 | 9 | 13 |
| 18 Huta Bargot | 10 | 11 | 21 | 10 | 11 | 21 |
| 19 Natal | 3 | 4 | 7 | 3 | 4 | 7 |
| 20 Muara Batang Gadis | 6 | 9 | 15 | 6 | 9 | 15 |
| 21 Siabu | 12 | 21 | 33 | 12 | 21 | 33 |
| 22 Bukit Malintang | 5 | 8 | 13 | 5 | 8 | 13 |
| 23 Naga Juang | 0 | 1 | 1 | 0 | 1 | 1 |
| Mandailing Natal | 187 | 304 | 491 | 187 | 304 | 491 |
| 2016 | 173 | 286 | 459 | 173 | 286 | 459 |
| 2015 | 192 | 284 | 476 | 192 | 284 | 476 |

Sumber: Kantor Kementerian Agama Kab. Mandailing Natal

Source: The Religious Ministry Office Of Mandailing Natal Regency

Tabel
Table

4.3.8

**Banyaknya Jemaah Haji Menurut Kecamatan dan Pendidikan di
Kabupaten Mandailing Natal, 2015 - 2017**
*Number of Moslem Pilgrims By District and Education in
Mandailing Natal Regency, 2015 - 2017*

| Kecamatan Subdistrict | Tingkat Pendidikan Grade | | | | | Jumlah Total |
|--------------------------|------------------------------|-------------------------------|-------------------------------|-----------|-----------|-----------------|
| | SD | SLTP | SLTA | D3 | S1/S2 | |
| | <i>Elementary School</i> | <i>Junior High School</i> | <i>Senior High School</i> | | | |
| (1) | (2) | (3) | (4) | (5) | (6) | (7) |
| 1 Batahan | 8 | 4 | 1 | 0 | 0 | 13 |
| 2 Sinunukan | 8 | 2 | 8 | 0 | 0 | 18 |
| 3 Batang Natal | 8 | 2 | 3 | 1 | 1 | 15 |
| 4 Lingga Bayu | 15 | 3 | 12 | 1 | 4 | 35 |
| 5 Ranto Baek | 0 | 0 | 2 | 0 | 2 | 4 |
| 6 Kota Nopan | 9 | 1 | 8 | 4 | 2 | 24 |
| 7 Ulu Pungkut | 1 | 1 | 1 | 0 | 0 | 3 |
| 8 Tambangan | 7 | 4 | 4 | 2 | 0 | 17 |
| 9 Lembah Sorik Marapi | 14 | 1 | 4 | 1 | 2 | 22 |
| 10 Puncak Sorik Marapi | 3 | 1 | 2 | 1 | 2 | 9 |
| 11 Muara Sipongi | 1 | 0 | 3 | 0 | 0 | 4 |
| 12 Pakantan | 1 | 0 | 0 | 0 | 0 | 1 |
| 13 Panyabungan | 32 | 19 | 52 | 9 | 40 | 152 |
| 14 Panyabungan Selatan | 11 | 9 | 5 | 0 | 2 | 27 |
| 15 Panyabungan Barat | 8 | 0 | 3 | 0 | 0 | 11 |
| 16 Panyabungan Utara | 13 | 4 | 14 | 1 | 1 | 33 |
| 17 Panyabungan Timur | 5 | 3 | 2 | 1 | 2 | 13 |
| 18 Huta Bargot | 13 | 3 | 4 | 0 | 1 | 21 |
| 19 Natal | 5 | 0 | 1 | 0 | 1 | 7 |
| 20 Muara Batang Gadis | 13 | 1 | 1 | 0 | 0 | 15 |
| 21 Siabu | 8 | 11 | 5 | 2 | 7 | 33 |
| 22 Bukit Malintang | 6 | 1 | 4 | 0 | 2 | 13 |
| 23 Naga Juang | 1 | 0 | 0 | 0 | 0 | 1 |
| Mandailing Natal | 190 | 70 | 139 | 23 | 69 | 491 |
| 2016 | 175 | 74 | 118 | 18 | 74 | 459 |
| 2015 | 201 | 61 | 147 | 20 | 47 | 476 |

Sumber: Kantor Kementerian Agama Kab. Mandailing Natal

Source: The Religious Ministry Office Of Mandailing Natal Regency

Tabel
Table 4.3.9

Banyaknya Jemaah Haji Menurut Kecamatan dan Pekerjaan di Kabupaten Mandailing Natal, 2015 - 2017
Number of Moslem Pilgrims By District and Profession in Mandailing Natal Regency, 2015 - 2017

| Kecamatan Subdistrict | Pekerjaan Profession | | | | |
|--------------------------|--|-------------------|---------------------|---|------------------------|
| | PNS/Pensiunan Civil Servant/ Retired | Petani Farmers | Pedagang Traders | BUMN/BUMD State Owned Enterprises | TNI/Polri TNI/Polri |
| (1) | (2) | (3) | (4) | (5) | (6) |
| 1 Batahan | 0 | 3 | 3 | 0 | 0 |
| 2 Sinunukan | 4 | 6 | 0 | 0 | 0 |
| 3 Batang Natal | 4 | 5 | 1 | 0 | 0 |
| 4 Lingga Bayu | 3 | 10 | 1 | 0 | 0 |
| 5 Ranto Baik | 4 | 0 | 0 | 0 | 0 |
| 6 Kota Nopan | 6 | 12 | 1 | 0 | 0 |
| 7 Ulu Pungkut | 0 | 1 | 0 | 0 | 0 |
| 8 Tambangan | 1 | 8 | 2 | 0 | 0 |
| 9 Lembah Sorik Marapi | 1 | 9 | 2 | 0 | 0 |
| 10 Puncak Sorik Marapi | 4 | 6 | 0 | 0 | 0 |
| 11 Muara Sipongi | 2 | 1 | 0 | 0 | 0 |
| 12 Pakantan | 0 | 1 | 0 | 0 | 0 |
| 13 Panyabungan | 48 | 23 | 6 | 0 | 2 |
| 14 Panyabungan Selatan | 2 | 15 | 1 | 0 | 0 |
| 15 Panyabungan Barat | 0 | 9 | 0 | 0 | 0 |
| 16 Panyabungan Utara | 2 | 15 | 0 | 0 | 0 |
| 17 Panyabungan Timur | 1 | 8 | 0 | 0 | 0 |
| 18 Huta Bargot | 1 | 18 | 0 | 0 | 0 |
| 19 Natal | 0 | 0 | 1 | 0 | 0 |
| 20 Muara Batang Gadis | 0 | 10 | 1 | 0 | 0 |
| 21 Siabu | 9 | 10 | 0 | 0 | 0 |
| 22 Bukit Malintang | 3 | 5 | 0 | 0 | 0 |
| 23 Naga Juang | 0 | 1 | 0 | 0 | 0 |
| Mandailing Natal | 95 | 176 | 19 | 0 | 2 |
| 2016 | 103 | 142 | 25 | 2 | 1 |
| 2015 | 79 | 181 | 15 | 3 | 3 |

Sumber: Kantor Kementerian Agama Kab. Mandailing Natal

Source: The Religious Ministry Office Of Mandailing Natal Regency

Lanjutan Tabel 4.3.9

Continued Table 4.3.9

| Kecamatan Subdistrict | Pekerjaan Profession | | | Jumlah Total |
|--------------------------|-------------------------|------------------------------------|--------------------------------------|-----------------|
| | IRT Housewife | Pegawai Swasta Private Employee | Pelajar/Mahasiswa Student/College | |
| (1) | (7) | (8) | (9) | (10) |
| 1 Batahan | 4 | 3 | 0 | 13 |
| 2 Sinunukan | 6 | 2 | 0 | 18 |
| 3 Batang Natal | 2 | 3 | 0 | 15 |
| 4 Lingga Bayu | 10 | 11 | 0 | 35 |
| 5 Ranto Baik | 0 | 0 | 0 | 4 |
| 6 Kota Nopan | 2 | 3 | 0 | 24 |
| 7 Ulu Pungkut | 0 | 1 | 0 | 2 |
| 8 Tambangan | 4 | 2 | 0 | 17 |
| 9 Lembah Sorik Marapi | 3 | 6 | 0 | 21 |
| 10 Puncak Sorik Marapi | 0 | 0 | 0 | 10 |
| 11 Muara Sipongi | 1 | 1 | 0 | 5 |
| 12 Pakantan | 0 | 0 | 0 | 1 |
| 13 Panyabungan | 34 | 38 | 1 | 152 |
| 14 Panyabungan Selatan | 4 | 5 | 0 | 27 |
| 15 Panyabungan Barat | 1 | 1 | 0 | 11 |
| 16 Panyabungan Utara | 8 | 8 | 0 | 33 |
| 17 Panyabungan Timur | 1 | 3 | 0 | 13 |
| 18 Huta Bargot | 0 | 1 | 1 | 21 |
| 19 Natal | 4 | 2 | 0 | 7 |
| 20 Muara Batang Gadis | 2 | 2 | 0 | 15 |
| 21 Siabu | 5 | 9 | 0 | 33 |
| 22 Bukit Malintang | 2 | 3 | 0 | 13 |
| 23 Naga Juang | 0 | 0 | 0 | 1 |
| Mandailing Natal | 93 | 104 | 2 | 491 |
| 2016 | 81 | 101 | 4 | 459 |
| 2015 | 88 | 103 | 4 | 476 |

Sumber: Kantor Kementerian Agama Kab. Mandailing Natal

Source: The Religious Ministry Office Of Mandailing Natal Regency

Tabel 4.3.10 Jumlah Jamaah Haji dan Ongkos per Orang Melalui Udara di Kabupaten Mandailing Natal, 2004 - 2017
Table *Number of Pilgrims and Cost per Person by Airplane in Mandailing Natal Regency, 2004-2017*

| | Tahun Year | Jamaah Haji (Orang) Pilgrims (Person) | Ongkos/Orang (Rp) Cost/Person (Rp) |
|----|---------------|--|---------------------------------------|
| | (1) | (2) | (3) |
| 1 | 2004 M/1425 H | 257 | US \$ 2 568,23 + Rp. 963.266,00 |
| 2 | 2005 M/1426 H | 316 | US \$ 2 623,44 + Rp. 722.327,00 |
| 3 | 2006 M/1427 H | 311 | US \$ 2 753,70 + Rp. 466.864,00 |
| 4 | 2007 M/1428 H | 414 | US \$ 2 822,80 + Rp. 400.100,00 |
| 5 | 2008 M/1429 H | 428 | US \$ 3 292,00 + Rp. 501.000,00 |
| 6 | 2009 M/1430 H | 449 | US \$ 3 333,00 + Rp. 100.000,00 |
| 7 | 2010 M/1431 H | 489 | US \$ 3 337,00 |
| 8 | 2011 M/1432 H | 469 | US \$ 3 327,00 |
| 9 | 2012 M/1433 H | 646 | US \$ 3 388,00 |
| 10 | 2013 M/1433 H | 397 | US \$ 3 263,00 |
| 11 | 2014 M/1435 H | 390 | US \$ 2 978,90 |
| 12 | 2015 M/1436 H | 476 | US \$ 2 404,00 |
| 13 | 2016 M/1437 H | 459 | Rp. 31.672.827,00 |
| 14 | 2017 M/1438 H | 491 | Rp. 31.707.400,00 |

Sumber: Kantor Kementerian Agama Kab. Mandailing Natal

Source: The Religious Ministry Office Of Mandailing Natal Regency

4.4 KRIMINALITAS CRIME

Banyaknya Peristiwa Kejahatan/Pelanggaran yang Dilaporkan dan Diselesaikan Menurut Jenisnya di Kabupaten Mandailing Natal,

Tabel 4.4.1 2015–2017

Table *Number of Crime/Delinquency Reported and Solved by Type in Mandailing Natal Regency, 2015-2017*

| | Jenis Kejahatan/Pelanggaran <i>Type of Crime/Delinquency</i> | Pasal KUHP <i>KUHP Article</i> | Jumlah <i>Total</i> | Ket. <i>Add</i> |
|----|---|-----------------------------------|------------------------|--------------------|
| | (1) | (2) | (3) | (4) |
| 1 | Kejahatan Politik <i>Political Crime</i> | - | 0 | - |
| 2 | Kejahatan Terhadap Kepala Daerah Pemerintah <i>Against Head of Regency</i> | - | 0 | - |
| 3 | Kejahatan Terhadap Ketertiban Umum <i>Against Public Order</i> | - | 8 | - |
| 4 | Kebakaran <i>Fire</i> | - | 0 | - |
| 5 | Pembakaran <i>Arson</i> | - | 1 | - |
| 6 | Memberi Suap <i>Bribery</i> | - | 0 | - |
| 7 | Kejahatan Mata Uang <i>Crime Related to Money</i> | - | 0 | - |
| 8 | Kejahatan Materai dan Merek <i>Seal and Trade Mark Forgery</i> | - | 0 | - |
| 9 | Melanggar Kesopanan <i>Morality Offence</i> | - | 1 | - |
| 10 | Perzinahan <i>Adultery</i> | - | 0 | - |
| 11 | Perkosaan <i>Rape</i> | - | 0 | - |
| 12 | Perjudian <i>Gambling</i> | - | 25 | - |

Sumber: Kejaksaan Negeri Panyabungan
Source: Public Prosecute Office in Panyabungan

Lanjutan Tabel 4.4.1
Continued Table 4.4.1

| | Jenis Kejahatan/Pelanggaran <i>Type of Crime/Delinquency</i> | Pasal KUHP <i>KUHP Article</i> | Jumlah <i>Total</i> | Ket. <i>Add</i> |
|----|--|--|-------------------------------|---------------------------|
| | (1) | (2) | (3) | (4) |
| 13 | Penculikan <i>Kidnapping</i> | - | 0 | - |
| 14 | Pembunuhan <i>Murder</i> | - | 2 | - |
| 15 | Penganiayaan Berat <i>Heavy Violence</i> | - | 18 | - |
| 16 | Penganiayaan Ringan <i>Light Violence</i> | - | 0 | - |
| 17 | Pencurian Biasa <i>Theft</i> | - | 20 | - |
| 18 | Pencurian Ringan <i>Light Theft</i> | - | 2 | - |
| 19 | Pencurian dengan Kekerasan <i>Theft by Force</i> | - | 0 | - |
| 20 | Pencurian dengan pemberatan <i>Theft and Heavy Violence</i> | - | 3 | - |
| 21 | Penghinaan <i>Contempt</i> | - | 1 | - |
| 22 | Pemerasan <i>Balackmail</i> | - | 0 | - |
| 23 | Penggelapan <i>Embezzlement</i> | - | 0 | - |
| 24 | Penipuan <i>Swindle</i> | - | 10 | - |
| 25 | Merusak <i>Destruction</i> | - | 0 | - |
| 26 | Penadah <i>Fence</i> | - | 1 | - |
| 27 | Menerima Suap <i>Bribe Receiver</i> | - | 0 | - |
| 28 | Kejahatan Ekonomi <i>Economic Crime</i> | - | 0 | - |

Sumber: Kejaksaan Negeri Panyabungan
 Source: Public Prosecute Office in Panyabungan

Lanjutan Tabel 4.4.1

Continued Table 4.4.1

| | Jenis Kejahatan/Pelanggaran <i>Type of Crime/Delinquency</i> | Pasal KUHP <i>KUHP Article</i> | Jumlah <i>Total</i> | Ket. <i>Add</i> |
|----|---|-----------------------------------|------------------------|--------------------|
| | (1) | (2) | (3) | (4) |
| 29 | Pencurian Kendaraan Bermotor <i>Motor vehicle Robbery</i> | - | 5 | - |
| 30 | Pencurian Kawat Telepon <i>Phone wire Theft</i> | - | 0 | - |
| 31 | Kejahatan Narkotik <i>Narcotic Crime</i> | - | 60 | - |
| 32 | Tindak Pidana Kehutanan <i>Crime Related to Forest</i> | - | 0 | - |
| 33 | Pelanggaran Lantas Menyebabkan Luka Berat <i>Traffic Offence</i> | - | 0 | - |
| 34 | Pelanggaran Lantas Menyebabkan Kematian <i>Traffic Offence</i> | - | 0 | - |
| 35 | Pelanggaran Lalu Lintas <i>Traffic Offence</i> | - | 5 | - |
| 36 | Undang-Undang Peradilan Anak <i>Constitution of Juvenile Justice</i> | - | 19 | - |
| 37 | Kekerasan Dalam Rumah Tangga <i>Domestic Violence</i> | - | 4 | - |
| 38 | Senjata Api <i>Firearms</i> | - | 1 | - |
| 39 | Pertambangan Mineral Mineral Mining | - | 3 | - |
| | Mandailing Natal | - | 189 | - |
| | 2016 | - | 149 | - |
| | 2015 | - | 163 | - |

Sumber: Kejaksaan Negeri Panyabungan
Source: Public Prosecute Office in Panyabungan

Tabel 4.4.2 Jenis Kejahatan Yang Dilakukan Anak-Anak (usia 18 tahun ke bawah) di Kabupaten Mandailing Natal, 2015–2017
Table *Crime Done by Children (18 years old or younger) in Mandailing Natal Regency, 2015-2017*

| Jenis Kejahatan/Pelanggaran <i>Type of Crime/Delinquency</i> | Pasal KUHP <i>Article</i> | Jumlah <i>Total</i> | Ket. <i>Add</i> |
|---|------------------------------|------------------------|--------------------|
| (1) | (2) | (3) | (4) |
| 1 Narkotika <i>Narcotics</i> | - | 5 | - |
| 2 Pencurian <i>Theft</i> | - | 2 | - |
| 3 Pembunuhan <i>Murder</i> | - | 0 | - |
| 4 Penganiayaan <i>Violence</i> | - | 0 | - |
| 5 Pemerasan <i>Blackmail</i> | - | 0 | - |
| 6 Penggelapan <i>Embezzlement</i> | - | 0 | - |
| 7 Penipuan <i>Swindle</i> | - | 0 | - |
| 8 Kejahatan Terhadap Ketertiban Umum <i>Crime to Public Order</i> | - | 0 | - |
| 9 Perampokan <i>Robbery</i> | - | 0 | - |
| 10 Perjudian <i>Gambling</i> | - | 0 | - |
| 11 Laka Lantas <i>Traffic Offence</i> | - | 0 | - |
| 12 UU Perlindungan Anak <i>Child Protection Laws</i> | - | 12 | - |
| 13 Penghinaan <i>Humiliation</i> | - | 0 | - |
| Mandailing Natal | - | 19 | - |
| 2016 | - | 15 | - |
| 2015 | - | 15 | - |

Sumber: Kejaksaan Negeri Panyabungan
 Source: *Public Prosecute Office in Panyabungan*

**Jumlah Perkara Pidana Biasa Yang Masuk dan Telah/Belum
Diputuskan di Kabupaten Mandailing Natal, 2015–2017**
**Number of Criminal Case Reported Settled and Unsettled in
Mandailing Natal Regency, 2015-2017**

| | Bulan Month | Sisa Bulan Lalu Rest of Last Month | Pidana Permohonan Criminal Application | | |
|-------------------------|------------------------|---------------------------------------|---|-------------------------|----------------------------|
| | | | Masuk Reported | Diselesaikan Settled | Belum Selesai Unsettled |
| | (1) | (2) | (3) | (4) | (5) |
| 1 | Januari January | 28 | 22 | 17 | 33 |
| 2 | Februari February | 33 | 11 | 17 | 27 |
| 3 | Maret March | 27 | 21 | 12 | 36 |
| 4 | April April | 36 | 11 | 21 | 26 |
| 5 | Mei May | 26 | 9 | 14 | 21 |
| 6 | Juni June | 21 | 22 | 14 | 29 |
| 7 | Juli July | 29 | 6 | 7 | 28 |
| 8 | Agustus August | 28 | 33 | 22 | 39 |
| 9 | September September | 39 | 16 | 16 | 39 |
| 10 | Oktober October | 39 | 25 | 38 | 26 |
| 11 | November November | 26 | 19 | 13 | 32 |
| 12 | Desember December | 32 | 20 | 26 | 26 |
| Mandailing Natal | | 364 | 215 | 217 | 362 |
| 2016 | | 458 | 267 | 273 | 444 |
| 2015 | | 604 | 298 | 329 | 573 |

Sumber: Pengadilan Negeri Mandailing Natal
Source: Public Court of Mandailing Natal

Tabel 4.4.4 **Telah/Belum Diputuskan di Kabupaten Mandailing Natal, 2015–2017**
Table 4.4.4 **Number of Civil Application Reported, Settled, and Unsettled in Mandailing Natal Regency, 2015-2017**

| | Bulan <i>Month</i> | Sisa Bulan Lalu <i>Rest of Last Month</i> | Perdata Permohonan <i>Civil Application</i> | | |
|-------------------------|-------------------------------|--|--|--------------------------------|-----------------------------------|
| | | | Masuk <i>Reported</i> | Diselesaikan <i>Settled</i> | Belum Selesai <i>Unsettled</i> |
| | (1) | (2) | (3) | (4) | (5) |
| 1 | Januari <i>January</i> | 0 | 3 | 1 | 2 |
| 2 | Februari <i>February</i> | 2 | 1 | 3 | 0 |
| 3 | Maret <i>March</i> | 0 | 1 | 1 | 0 |
| 4 | April <i>April</i> | 0 | 0 | 0 | 0 |
| 5 | Mei <i>May</i> | 0 | 0 | 0 | 0 |
| 6 | Juni <i>June</i> | 0 | 0 | 0 | 0 |
| 7 | Juli <i>July</i> | 0 | 2 | 1 | 1 |
| 8 | Agustus <i>August</i> | 1 | 1 | 1 | 1 |
| 9 | September <i>September</i> | 1 | 1 | 1 | 1 |
| 10 | Oktober <i>October</i> | 1 | 0 | 1 | 0 |
| 11 | November <i>November</i> | 0 | 0 | 0 | 0 |
| 12 | Desember <i>December</i> | 0 | 1 | 1 | 0 |
| Mandailing Natal | | 5 | 10 | 10 | 5 |
| 2016 | | 4 | 9 | 10 | 3 |
| 2015 | | - | - | - | - |

Sumber: Pengadilan Negeri Mandailing Natal
 Source: Public Court of Mandailing Natal

Tabel 4.4.5 Jumlah Perkara Perdata Gugatan Yang Masuk dan Telah/Belum Diputuskan di Kabupaten Mandailing Natal, 2015–2017
Table 4.4.5 *Number of Civil Claim Reported, Settled, and Unsettled in Mandailing Natal Regency, 2015-2017*

| | Bulan <i>Month</i> | Sisa Bulan Lalu <i>Rest of Last Month</i> | Perdata Gugatan <i>Civil Claim</i> | | |
|-------------------------|-------------------------------|--|---------------------------------------|--------------------------------|-----------------------------------|
| | | | Masuk <i>Reported</i> | Diselesaikan <i>Settled</i> | Belum Selesai <i>Unsettled</i> |
| | (1) | (2) | (3) | (4) | (5) |
| 1 | Januari <i>January</i> | 2 | 2 | 0 | 4 |
| 2 | Februari <i>February</i> | 4 | 3 | 0 | 7 |
| 3 | Maret <i>March</i> | 7 | 0 | 1 | 6 |
| 4 | April <i>April</i> | 6 | 2 | 0 | 8 |
| 5 | Mei <i>May</i> | 8 | 1 | 5 | 4 |
| 6 | Juni <i>June</i> | 4 | 2 | 1 | 5 |
| 7 | Juli <i>July</i> | 5 | 0 | 1 | 4 |
| 8 | Agustus <i>August</i> | 4 | 0 | 0 | 4 |
| 9 | September <i>September</i> | 4 | 0 | 1 | 3 |
| 10 | Oktober <i>October</i> | 3 | 0 | 0 | 3 |
| 11 | November <i>November</i> | 3 | 0 | 1 | 2 |
| 12 | Desember <i>December</i> | 2 | 1 | 2 | 1 |
| Mandailing Natal | | 52 | 11 | 12 | 51 |
| 2016 | | 35 | 15 | 16 | 34 |
| 2015 | | 11 | 5 | 13 | 3 |

Sumber: Pengadilan Negeri Mandailing Natal
 Source: *Public Court of Mandailing Natal*

Jumlah Penghuni Lembaga Pemasyarakatan Menurut Jenis Tindak Pidana dan Status Tahanan di Kabupaten Mandailing Natal, 2015–2017

Tabel 4.4.6

Table Number of Prisoner by Type of Crime and Prisoner Status in Mandailing Natal Regency, 2015-2017

| Jenis Kejahatan Type of Crime | Narapidana Prisoner | | Tahanan / Titipan Accused Danson | | Jumlah Total | |
|---------------------------------------|------------------------|-------------------------|-------------------------------------|-------------------------|-------------------|-------------------------|
| | Laki-laki Male | Perempua n Female | Laki-laki Male | Perempua n Female | Laki-laki Male | Perempua n Female |
| (1) | (2) | (3) | (4) | (5) | (6) | (7) |
| 1 Terhadap Ketertiban Public Order | 0 | 0 | 0 | 0 | 0 | 0 |
| 2 Pemerasan Balackmail | 0 | 0 | 0 | 0 | 0 | 0 |
| 3 Perjudian Gambling | 2 | 0 | 5 | 0 | 7 | 0 |
| 4 Kesusilaan Morality Offence | 0 | 0 | 0 | 0 | 0 | 0 |
| 5 Penculikan Kindapping | 0 | 0 | 0 | 0 | 0 | 0 |
| 6 Pembunuhan Murder | 10 | 0 | 4 | 0 | 14 | 0 |
| 7 Penganiayaan Violance | 5 | 1 | 7 | 2 | 12 | 3 |
| 8 Pencurian Theft | 17 | 1 | 14 | 0 | 31 | 1 |
| 9 Perampokan Robbery | 4 | 0 | 1 | 0 | 5 | 0 |
| 10 Penggelapan Embezzlement | 2 | 1 | 1 | 0 | 3 | 1 |
| 11 Penipuan Swindle | 3 | 0 | 0 | 0 | 3 | 0 |
| 12 Narkotika Narcotics | 328 | 8 | 84 | 2 | 412 | 10 |

Sumber: Laporan Tahunan Rumah Tahanan Cabang Panvabunzan
Source: Annual Report of Panvabunzan Jail Branches

Lanjutan Tabel 4.4.6

Continued Table 4.4.6

| Jenis Kejahatan <i>Type of Crime</i> | Narapidana <i>Prisoner</i> | | Tahanan / Titipan <i>Accused Danson</i> | | Jumlah <i>Total</i> | |
|---|-------------------------------|--------------------------------|--|--------------------------------|--------------------------|--------------------------------|
| | Laki-laki <i>Male</i> | Perempua n <i>Female</i> | Laki-laki <i>Male</i> | Perempua n <i>Female</i> | Laki-laki <i>Male</i> | Perempua n <i>Female</i> |
| (1) | (2) | (3) | (4) | (5) | (6) | (7) |
| 13 Pemalsuan Mata Uang <i>Counterfeiting Money</i> | 0 | 0 | 0 | 0 | 0 | 0 |
| 14 Kekerasan Dalam Rumah Tangga <i>Domestic Violence</i> | 0 | 0 | 0 | 0 | 0 | 0 |
| 15 Penebangan Liar <i>Illegal Logging</i> | 0 | 0 | 0 | 0 | 0 | 0 |
| 16 Laka Lantas <i>Traffic Offence</i> | 0 | 0 | 2 | 0 | 2 | 0 |
| 17 Pengancaman <i>Threatening</i> | 1 | 0 | 0 | 0 | 1 | 0 |
| 18 Korupsi <i>Corruption</i> | 4 | 1 | 0 | 0 | 4 | 1 |
| 19 Perlindungan Anak <i>Child Protection</i> | 31 | 1 | 4 | 0 | 35 | 1 |
| 20 Pemalsuan Surat/Materai <i>Letter Fake</i> | 0 | 0 | 0 | 0 | 0 | 0 |
| 21 Penadahan <i>Fencing</i> | 0 | 0 | 0 | 0 | 0 | 0 |
| 22 Perusakan <i>Destruction</i> | 0 | 0 | 0 | 0 | 0 | 0 |
| 23 Pertambangan <i>Mining</i> | 1 | 0 | 1 | 0 | 2 | 0 |
| 24 Politik Uang <i>Money Politic</i> | 0 | 0 | 0 | 0 | 0 | 0 |
| 25 Teroris <i>Terrorist</i> | 1 | 0 | 0 | 0 | 1 | 0 |
| Mandailing Natal | 409 | 13 | 123 | 4 | 532 | 17 |
| 2016 | 430 | 4 | 74 | 8 | 504 | 12 |
| 2015 | 319 | 7 | 60 | 3 | 379 | 10 |

Sumber: Laoran Tahunan Rumah Tahanan Cabane Panvabunzan

4.5 KEMISKINAN POVERTY

Tabel 4.5.1 Garis Kemiskinan dan Penduduk Miskin di Kabupaten Mandailing Natal, 2001–2017
Poverty Line and Number of Poor People in Mandailing Natal Regency, 2001–2017

| Tahun Year | Garis Kemiskinan* (Rupiah/Kapita/Bulan) Poverty Line (Rupiah/People/Month) | Penduduk Miskin Number of Poor People | |
|---------------|---|--|--------------------------|
| | | Jumlah (000 Jiwa) Total (000 People) | Persentase Percentage |
| (1) | (2) | (3) | (4) |
| 2001 | - | 65,70 | 15,12 |
| 2002 | - | 88,10 | 23,77 |
| 2003 | - | 85,30 | 23,08 |
| 2004 | - | 80,20 | 21,31 |
| 2005 | 141 204 | 84,50 | 21,50 |
| 2006 | 155 222 | 84,39 | 20,40 |
| 2007 | 166 287 | 77,45 | 18,74 |
| 2008 | 180 164 | 60,71 | 14,46 |
| 2009 | 210 060 | 55,24 | 13,02 |
| 2010 | 229 308 | 50,90 | 12,60 |
| 2011 | 251 916 | 49,05 | 11,98 |
| 2012 | 276 753 | 47,62 | 11,57 |
| 2013 | 265 043 | 40,69 | 9,62 |
| 2014 | 268 034 | 39,68 | 9,28 |
| 2015 | 280 506 | 47,79 | 11,13 |
| 2016 | 304 669 | 47,67 | 10,98 |
| 2017 | 319 777 | 48,30 | 11,02 |

* : "-" data tidak tersedia

Sumber : BPS Provinsi Sumatera Utara

Source : BPS-Statistics of Sumatera Utara Province

Tabel 4.5.2 Indeks Kedalaman dan Keparahan Kemiskinan Kabupaten Mandailing Natal, 2006–2017
Table 4.5.2 *Headcount Index and Poverty Gap in Mandailing Natal Regency, 2006-2017*

| Tahun Year | Index Kedalaman Kemiskinan (P ₁) Headcount Index (P ₁) | Indeks Keparahan Kemiskinan (P ₂) Poverty Gap (P ₂) |
|---------------|---|--|
| (1) | (3) | (4) |
| 2006 | 3,24 | 0,76 |
| 2007 | 2,75 | 0,59 |
| 2008 | 2,17 | 0,46 |
| 2009 | - | - |
| 2010 | 1,53 | 0,32 |
| 2011 | 1,34 | 0,27 |
| 2012 | 1,59 | 0,36 |
| 2013 | 1,61 | 0,39 |
| 2014 | 1,32 | 0,34 |
| 2015 | 1,41 | 0,30 |
| 2016 | 1,27 | 0,30 |
| 2017 | 1,86 | 0,40 |

* : "-" data tidak tersedia

Sumber : BPS Provinsi Sumatera Utara

Source : BPS-Statistics of Sumatera Utara Province

Tabel 4.5.3 Perbandingan Gini Rasio Kabupaten Mandailing Natal dengan Provinsi Sumatera Utara, 2010–2017
Table *Comparison of Gini Ratio Mandailing Natal Regency and Sumatera Utara Province, 2010-2017*

| Tahun Year | Gini Rasio Gini Ratio | |
|---------------|--|--|
| | Kabupaten Mandailing Natal Mandailing Natal Regency | Provinsi Sumatera Utara Sumatera Utara Province |
| (1) | (3) | (4) |
| 2010 | 0,27 | 0,32 |
| 2011 | 0,29 | 0,32 |
| 2012 | 0,32 | 0,34 |
| 2013 | 0,28 | 0,33 |
| 2014 | 0,28 | 0,31 |
| 2015 | 0,29 | 0,34 |
| 2016 | 0,27 | 0,32 |
| 2017 | 0,25 | 0,32 |

Sumber : BPS Provinsi Sumatera Utara

Source : BPS-Statistics of Sumatera Utara Province

5

PERTANIAN *Agriculture*



259.067
TON

JAGUNG
22.813
TON

COKLAT
3.017,37
TON

1.065,82
TON



P
R
O
D
U
K
S
I
A
N
P
E
R
T
A
N
I
A
N
2
0
1
7

PENJELASAN TEKNIS

1. **Lahan sawah** adalah lahan pertanian yang berpetak-petak dan dibatasi oleh pematang (galengan), saluran untuk menahan/ menyalurkan air, yang biasanya ditanami padi sawah tanpa memandang dari mana diperoleh atau status lahan tersebut. Lahan yang dimaksud termasuk lahan yang terdaftar di Pajak Bumi Bangunan, lahan Pembangunan Daerah, lahan bengkok, lahan serobotan, lahan rawa yang ditanami padi dan lahan bekas tanaman tahunan yang telah dijadikan sawah, baik yang ditanami padi, palawija atau tanaman semusim lainnya.
2. **Tegal/Kebun** adalah lahan pertanian bukan sawah (lahan kering) yang ditanami tanaman semusim atau tahunan dan terpisah dengan halaman sekitar rumah serta penggunaannya tidak berpindah pindah.
3. **Ladang/Huma** adalah lahan pertanian bukan sawah (lahan kering) yang biasanya ditanami tanaman semusim dan penggunaannya hanya semusim

TECHNICAL NOTES

1. **Wetland** is agricultural land that separated by small dykes to resist water, where the main crop is usually wetland paddy without considering where it is got from or the status of the land. It includes the land that is registered at land income tax office, regional development contribution, 'bengkok' land, illegal ownership, swamps for rice cultivation, and annual crop land mark that has been used as rice field, which are both planted with paddy, secondary crops or the other seasonal crops.
2. **Dry field/Garden** is an dryland (unirrigated land) which is planted with seasonal or annual crops and separately from the yard around the house without shifting
3. **Unirrigated agricultural field /Shifting cultivation land** is dryland (unirrigated land) that usually is cultivated for seasonal crops and utilized only for one or

atau dua musim, kemudian akan ditinggalkan bila sudah tidak subur lagi (berpindah-pindah).

two seasons, then it will be left when it is not fertile (shifting).

4. Data pokok tanaman pangan yang dikumpulkan adalah luas panen dan produktivitas (hasil per hektar). Produksi tanaman pangan merupakan hasil perkalian antara luas panen dengan produktivitas. Pengumpulan data luas panen dilakukan setiap bulan dengan pendekatan area kecamatan di seluruh wilayah Indonesia. Pengumpulan data produktivitas dilakukan melalui pengukuran langsung pada plot ubinan berukuran 2½ m x 2½ m. Pengumpulan data produktivitas dilakukan setiap subround (empat bulanan) pada waktu panen petani.
4. *The main food crops data collected consists of harvested area and productivity (yield per hectare). Food crops production is generated by harvested area multiplied by productivity. The harvested area data is collected every month using sub district area approach in all sub district in Indonesia. The productivity data collection is conducted by a direct measurement in 2½m x 2½m crop cutting plot. The productivity measurement is conducted in every subround (four monthly) at the time when farmers are harvesting their crops.*
5. Data produksi padi dan palawija yang disajikan adalah dalam kualitas: gabah kering giling (padi), pipilan kering (jagung), biji kering (kedelai dan kacang tanah), dan umbi basah (ubi kayu dan ubi jalar).
5. *Production of paddy and secondary crops data are presented in the form of: dry unhusked rice (paddy), dry loose maize (maize), dry shells crops (soybeans and peanuts), and fresh roots (cassava and sweet potatoes).*

6. **Luas panen tanaman hortikultura** adalah luas tanaman sayuran, buah-buahan, biofarmaka, dan tanaman hias yang diambil hasilnya/dipanen pada periode pelaporan.
6. *Harvested area of horticulture is area which vegetable, fruit, medicinal and ornamental plant of crop harvested during the period of report.*
7. Luas panen untuk tanaman sayuran adalah luas tanaman yang dipanen sekaligus/ habis/ dibongkar dan luas tanaman yang dipanen berkali-kali (lebih dari satu kali)/belum habis.
7. *Harvested area of vegetables is area of entirely plant harvested/demolished and plant harvested several times/undemolished.*
8. Produksi hortikultura adalah hasil menurut bentuk produk dari setiap tanaman sayuran, buah-buahan, biofarmaka dan tanaman hias yang diambil berdasarkan luas yang dipanen/ tanaman yang menghasilkan pada bulan/triwulan laporan.
8. *Horticulture production is the standard production quantity form of vegetable, fruit, medicinal and ornamental plant based on harvested area/the number of production plants reported monthly/quarternly.*
9. Data perkebunan besar dikumpulkan oleh BPS setiap bulan secara lengkap (sensus bulanan) dengan sistem surat pos. Khusus untuk tanaman kelapa, cengkeh, dan kapok, datanya diperoleh dari Dinas Kehutanan dan Perkebunan Kabupaten Mandailing Natal.
9. *Data on estates are collected by the BPS every month on complete basis through a mailing system. Data on coconut, clove, and kapok, as well as on smallholder plantation, are acquired from the Forestry and Plantation Services of Mandailing Natal Regency.*
10. Penghitungan luas tanaman perkebunan besar adalah pada keadaan akhir tahun dan tidak
10. *Planted areas of estates refer to condition at the end of the year, and exclude areas less than 5*

termasuk yang luasnya kurang dari 5 hektar.

hectares.

11. Bentuk produksi perkebunan adalah; karet kering (karet), daun kering (teh dan tembakau), biji kering (kopi dan coklat), kulit kering (kayu manis dan kina), serat kering (rami), bunga kering (cengkeh), refined sugar (tebu dari perkebunan besar), gula mangkok (tebu dari perkebunan rakyat), ekivalen kopra (kopra), biji dan bunga (pala) serta minyak daun (sereh).

Production of estates crops are follows: dry rubber (rubber); dry leaves (tea and tobacco); dry beans (coffee and cocoa); dry bark (cassia vera and cinchona); dry fibre (rosella); dry flowers/buds (cloves); refined sugar (sugar cane from estate); cup sugar (sugar cane from smallholders); copra (copra); seeds and buds (nutmeg); and leaf oil (citronella).

12. Data Statistik Kehutanan sebagian besar merupakan data sekunder yang bersumber dari Dinas Kehutanan dan Perkebunan Kabupaten Mandailing Natal.

12. *Most of forestry statistics are secondary data obtained from the Forestry and Plantation Services of Mandailing Natal Regency.*

13. **Kawasan hutan** adalah wilayah tertentu yang berupa hutan, yang ditunjuk dan atau ditetapkan oleh pemerintah untuk dipertahankan keberadaannya sebagai hutan tetap. Hal ini untuk menjamin kepastian hukum mengenai status kawasan hutan, letak batas dan luas suatu wilayah tertentu yang sudah ditunjuk menjadi kawasan hutan

13. **Forest Area** is a specific territory of forest ecosystem determined and or decided by the government as a permanent forest. Such decision is important to maintain the size of forest area and to ensure its legitimation and boundary demarcation of permanent forest.

tetap.

14. Kawasan hutan di Kabupaten Mandailing Natal ditetapkan oleh Menteri Kehutanan dalam bentuk Surat Keputusan Menteri Kehutanan tentang Penunjukan Kawasan Hutan dan Perairan Provinsi. Penunjukan Kawasan Hutan ini disusun berdasarkan hasil pepaduserasian antara Rencana Tata Ruang Wilayah Provinsi (RTRWP) dengan Tata Guna Hutan Kesepakatan (TGHK).
 15. Berdasarkan Undang-Undang No. 41 Tahun 1999 tentang Kehutanan, kawasan hutan dibagi ke dalam kelompok Hutan Konservasi, Hutan Lindung, dan Hutan Produksi.
 16. Hutan Konservasi adalah kawasan hutan dengan ciri khas tertentu, yang mempunyai fungsi pokok pengawetan keanekaragaman tumbuhan dan satwa serta ekosistemnya.
 17. Hutan Lindung adalah kawasan hutan yang mempunyai fungsi pokok sebagai perlindungan sistem penyangga kehidupan untuk mengatur tata air, mencegah banjir, mengendalikan erosi, mencegah
14. *Mandailing Natal forest area is determined by the Minister of Forestry in the format of Ministerial Decree on the Designation of Provincial Forest Area and Inland Water, Coastal and Marine Ecosystem. The designation of Forest Area is formulated based on integrated and harmonized of Provincial Spatial Planning (RTRWP) and Forest Land Use by Concensus (TGHK).*
 15. *In accordance to the Act on Forestry No. 41/1999, forest area is categorized as Conservation Forest, Protection Forest and Production Forest.*
 16. *Conservation Forest is a forest area having specific characteristic established for the purposes of conservation of animal and plant species as well as their ecosystem.*
 17. *Protection Forest is a forest area designated to serve life support system, maintain hydrological system, prevent of flood, erosion control, seawater intrusion, and maintain soil fertility.*

intrusi air laut, dan memelihara kesuburan tanah.

18. Hutan Produksi adalah kawasan hutan yang mempunyai fungsi pokok memproduksi hasil hutan. Hutan produksi terdiri dari Hutan Produksi Tetap (HP), Hutan Produksi Terbatas (HPT), dan Hutan Produksi yang dapat dikonversi.
 19. Hutan Konservasi terdiri dari: Kawasan suaka alam berupa Cagar Alam (CA) dan Suaka Margasatwa (SM); kawasan pelestarian alam berupa Taman Nasional (TN), Taman Hutan Raya (THR), dan Taman Wisata Alam (TWA); dan Taman Buru (TB), yaitu kawasan hutan yang ditetapkan sebagai tempat wisata berburu.
 20. Data populasi ternak dan statistik perikanan bersumber dari Dinas Kelautan, Perikanan, dan Peternakan Kabupaten Mandailing Natal.
 21. Statistik perikanan dibedakan atas data Perikanan Tangkap dan Perikanan Budidaya. Perikanan Tangkap diklasifikasikan atas penangkapan ikan di laut dan
18. *Production Forest is a forest area designated mainly to promote sustainable forest production. Production forest is classified as permanent production forest, limited production forest, and convertible production forest.*
 19. *Conservation Forest is divided into: Sanctuary Reserve area consists of Strict Nature Reserve and Wildlife Sanctuary; Nature conservation area consists of National Park (TN), Grand Forest Park (THR), and Nature Recreation Park (TWA); and Game Hunting Park (TB), which is forest area devoted for game hunting recreation.*
 20. *Data of domestic livestock population and fishery statistics are obtain from the Ocean, Fishery, and Livestock Services of Mandailing Natal Regency.*
 21. *Fishery statistics are categorized into capture fisheries and aquaculture. Capture fisheries are further classified into marine capture fisheries and inland open water capture fisheries.*

penangkapan ikan di perairan umum. Perikanan Budidaya diklasifikasikan atas jenis budidaya yaitu budidaya laut, tambak, kolam, karamba, jaring apung, dan sawah.

22. Rumah Tangga Perikanan Tangkap adalah rumah tangga yang melakukan kegiatan penangkapan ikan/binatang air lainnya/tanaman air dengan tujuan sebagian/seluruh hasilnya untuk dijual.
23. Rumah Tangga Perikanan Budidaya adalah rumah tangga yang melakukan kegiatan budidaya ikan/binatang air lainnya/tanaman air dengan tujuan sebagian/seluruh hasilnya untuk dijual.

Aquaculture are further classified into several types of culture: marine culture, brackish water pond, fresh water pond, cage, floating net, and fish breeding in paddy fields.

22. *A capture fishery household is a household conducting activities in catching fishes/other aquatic animals/aquatic plants, for which the products are wholly or partly to be sold.*
23. *An aquaculture fishery household is a household conducting activities in culturing fishes/other aquatic animals/aquatic plants, for which the products are wholly or partly to be sold. different types of parameters.*

ULASAN

DESCRIPTION

Luas lahan baku sawah di Kabupaten Mandailing Natal sebagian besar adalah sawah irigasi dan tadah hujan, hanya sebagian kecil saja yang menggunakan rawa lebak.

The area constant of harvested land in Mandailing Natal Regency is mostly irrigation and rainfed wetland, only a small part of which uses swamps of lebak.

Rata-rata produksi padi sawah pada tahun 2017 adalah sebesar 52,23 kwintal per hektar dengan luas panen sebanyak 62.546 hektar dan produksi 326.666 ton setahun.

Yield Rate of food crop in 2017 is 52,23 quintals per hectare with a harvest area of 62.546 hectares and production of 326.666 tons a year.

Rata-rata produksi cabe pada tahun 2017 adalah sebesar 158,43 kwintal per hektar dengan luas panen sebanyak 177 hektar dan produksi 2.804 ton setahun.

Yield Rate of chilli in 2017 is 158,43 quintals per hectare with a harvest area of 177 hectares and production of 2.804 tons a year.

Populasi sapi di Kabupaten Mandailing Natal tahun 2017 adalah sebanyak 5.864 ekor dengan produksi dagingnya sebanyak 370.950 kg.

The population of cows in Mandailing Natal Regency in 2017 is 5.864 heads with meat production of 370.950 kg.

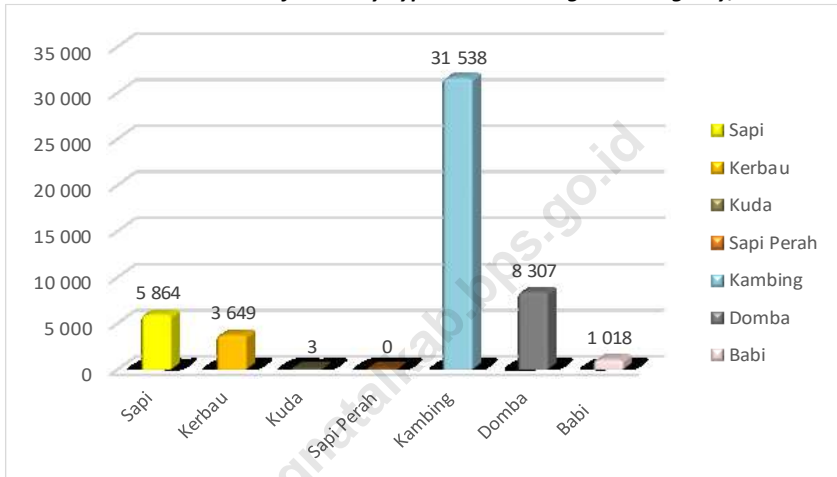
Ada sebanyak 3.335 nelayan laut di Kabupaten Mandailing Natal tahun 2017. Sebagian besar nelayan laut menggunakan perahu tanpa motor ukuran kecil untuk mencari ikan.

There are 3.335 marine fishermen in Mandailing Natal Regency in 2017. Most of the sea fishermen use small boats without motors to look for fish.

Pada tahun 2017, luas areal budidaya ikan adalah sebesar 322,45 hektar dengan produksi sebanyak 1.697,79 ton. Sedangkan untuk produksi ikan laut adalah sebesar 18.090,17 ton.

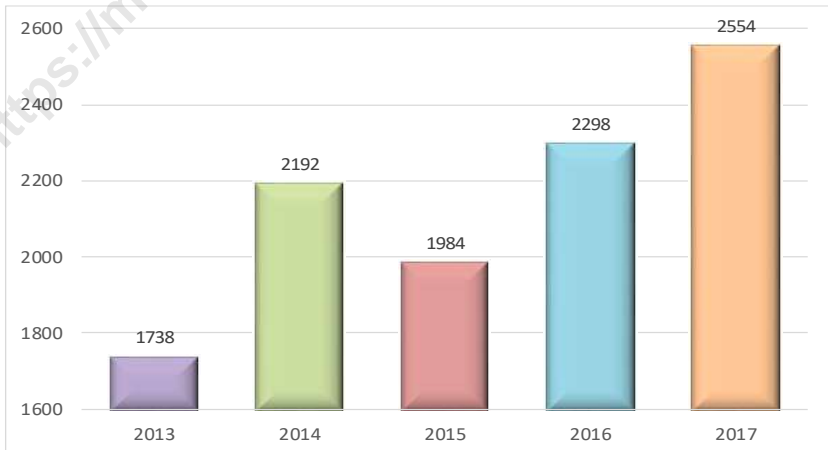
In 2017, the area of fish farming is 322,45 hectares with production of 1.697,79 tons. As for the production of marine fish is 18.090,17 tons.

Gambar 5.1 Jumlah Ternak menurut Jenisnya di Kabupaten Mandailing Natal, 2017
Picture *Number of Settle by Type in Mandailing Natal Regency, 2017*



Sumber: Dinas Pertanian, Tanaman Pangan, dan Hortikultura Kabupaten Mandailing Natal
 Source: Agriculture, Foods Crops, and Horticulture Office of Mandailing Natal Regency

Gambar 5.2 Produksi Kopi di Kabupaten Mandailing Natal (Ton), 2013-2017
Picture *Production of Coffe in Mandailing Natal Regency, 2013-2017*



Sumber: Dinas Pertanian, Tanaman Pangan, dan Hortikultura Kabupaten Mandailing Natal
 Source: Agriculture, Foods Crops, and Horticulture Office of Mandailing Natal Regency

5.1 TANAMAN PANGAN

FOOD CROPS

Tabel 5.1.1 Luas Lahan Baku Lahan Kering Menurut Kecamatan di Kabupaten Mandailing Natal (hektar), 2015-2017
Dry Constant of Harvested Area by District in Mandailing Natal Regency (Ha), 2015-2017

| Kecamatan <i>District</i> | Tegal/Kebun <i>Dry Field/Garden</i> | Ladang/ Huma <i>Shifting Cultivation</i> | Pengembalaan <i>Shepherding</i> | Sementara Tidak Diusahakan <i>Temporarily Unused</i> |
|------------------------------|--|---|------------------------------------|--|
| (1) | (2) | (3) | (4) | (5) |
| 1 Batahan | 1 093 | 1 909 | 44 | 1 641 |
| 2 Sinunukan | 729 | 1 272 | 29 | 1 094 |
| 3 Batang Natal | 1 470 | 4 140 | 11 | 2 593 |
| 4 Lingga Bayu | 710 | 162 | 3 | 139 |
| 5 Ranto Baek | 701 | 302 | 8 | 780 |
| 6 Kotanopan | 978 | 840 | 10 | 0 |
| 7 Ulu Pungkut | 254 | 8 | 1 | 1 093 |
| 8 Tambangan | 623 | 0 | 0 | 0 |
| 9 Lembah Sorik Marapi | 168 | 0 | 0 | 0 |
| 10 Puncak Sorik Marapi | 438 | 0 | 0 | 0 |
| 11 Muara Sipongi | 912 | 285 | 157 | 355 |
| 12 Pakantan | 965 | 286 | 158 | 319 |
| 13 Panyabungan | 145 | 93 | 0 | 65 |
| 14 Panyabungan Selatan | 150 | 23 | 27 | 650 |
| 15 Panyabungan Barat | 480 | 0 | 378 | 522 |
| 16 Panyabungan Utara | 392 | 0 | 265 | 0 |
| 17 Panyabungan Timur | 165 | 0 | 124 | 0 |
| 18 Huta Bargot | 492 | 0 | 378 | 0 |
| 19 Natal | 1 943 | 216 | 161 | 6 249 |
| 20 Muara Batang Gadis | 1 614 | 363 | 136 | 4 300 |
| 21 Siabu | 309 | 15 | 27 | 144 |
| 22 Bukit Malintang | 300 | 7 | 32 | 88 |
| 23 Naga Juang | 225 | 6 | 15 | 0 |
| Mandailing Natal | 15 256 | 9 927 | 1 964 | 20 032 |
| 2016 | 14 246 | 9 927 | 1 718 | 20 032 |
| 2015 | 15 256 | 9 927 | 1 964 | 20 032 |

Sumber: Dinas Pertanian, Tanaman Pangan, dan Hortikultura Kabupaten Mandailing Natal
Source: Agriculture, Foods Crops, and Horticulture Office of Mandailing Natal Regency

Lanjutan Tabel 5.1.1
Continued Table 5.1.1

| Kecamatan <i>District</i> | Hutan Rakyat <i>People Forest</i> | Hutan Negara <i>State Forest</i> | Perkebunan <i>Plantation</i> | Lain-lain <i>Others</i> | Jumlah <i>Total</i> |
|------------------------------|--------------------------------------|-------------------------------------|---------------------------------|----------------------------|------------------------|
| (1) | (6) | (7) | (8) | (9) | (10) |
| 1 Batahan | 1 292 | 11 | 1 389 | 32 675 | 40 054 |
| 2 Sinunukan | 841 | 8 | 1 097 | 21 482 | 26 552 |
| 3 Batang Natal | 6 515 | 40 840 | 5 790 | 3 353 | 64 712 |
| 4 Lingga Bayu | 296 | 7 866 | 2 184 | 7 345 | 18 705 |
| 5 Ranto Baik | 1 670 | 8 131 | 1 990 | 1 446 | 15 028 |
| 6 Kotanopan | 17 447 | 10 769 | 0 | 1 020 | 31 064 |
| 7 Ulu Pungkut | 1 487 | 22 097 | 2 371 | 1 933 | 29 244 |
| 8 Tambangan | 9 113 | 61 | 0 | 208 | 10 005 |
| 9 Lembah Sorik Marapi | 0 | 126 | 1 836 | 488 | 2 618 |
| 10 Puncak Sorik Marapi | 231 | 8 599 | 85 | 593 | 9 946 |
| 11 Muara Sipongi | 5 302 | 585 | 627 | 3 490 | 11 713 |
| 12 Pakantan | 5 302 | 542 | 628 | 2 584 | 10 784 |
| 13 Panyabungan | 7 568 | 8 970 | 5 346 | 1 648 | 23 835 |
| 14 Panyabungan Selatan | 720 | 5 845 | 15 | 508 | 7 938 |
| 15 Panyabungan Barat | 918 | 30 | 5 273 | 308 | 7 909 |
| 16 Panyabungan Utara | 522 | 3 821 | 2 073 | 841 | 7 914 |
| 17 Panyabungan Timur | 32 832 | 3 607 | 675 | 2 214 | 39 617 |
| 18 Huta Bargot | 522 | 3 975 | 2 074 | 837 | 8 278 |
| 19 Natal | 8 506 | 3 573 | 10 250 | 60 909 | 91 807 |
| 20 Muara Batang Gadis | 9 101 | 1 058 | 6 714 | 119 986 | 143 272 |
| 21 Siabu | 12 070 | 12 018 | 2 422 | 1 155 | 28 160 |
| 22 Bukit Malintang | 1 173 | 831 | 902 | 622 | 3 955 |
| 23 Naga Juang | 502 | 6 085 | 446 | 566 | 7 845 |
| Mandailing Natal | 123 930 | 149 448 | 54 187 | 266 211 | 640 955 |
| 2016 | 123 930 | 155 216 | 54 187 | 260 415 | 593 748 |
| 2015 | 123 960 | 155 885 | 53 584 | 260 375 | 593 804 |

Sumber: Dinas Pertanian, Tanaman Pangan, dan Hortikultura Kabupaten Mandailing Natal
 Source: *Agriculture, Foods Crops, and Horticulture Office of Mandailing Natal ReGENCY*

Tabel
Table

5.1.2

**Luas Lahan Baku Lahan Sawah Menurut Kecamatan di
Kabupaten Mandailing Natal (hektar), 2015-2017**
**Area Constant of Harvested Land by District in Mandailing
Natal Regency (Ha), 2015-2017**

| Kecamatan <i>District</i> | Irigasi <i>Irrigation</i> | Tadah Hujan <i>Rainfed</i> | Pasang Surut <i>Tidal</i> | Rawa Lebak | Jumlah <i>Total</i> |
|------------------------------|------------------------------|-------------------------------|------------------------------|---------------|------------------------|
| (1) | (2) | (3) | (4) | (5) | (6) |
| 1 Batahan | 0 | 115 | 0 | 0 | 115 |
| 2 Sinunukan | 171 | 79 | 0 | 0 | 250 |
| 3 Batang Natal | 439 | 0 | 0 | 0 | 439 |
| 4 Lingga Bayu | 514 | 0 | 0 | 0 | 514 |
| 5 Ranto Baik | 220 | 0 | 0 | 0 | 220 |
| 6 Kotanopan | 1 451 | 0 | 0 | 0 | 1 451 |
| 7 Ulu Pungkut | 275 | 0 | 0 | 0 | 275 |
| 8 Tambangan | 826 | 0 | 0 | 0 | 826 |
| 9 Lembah Sorik Marapi | 854 | 0 | 0 | 0 | 854 |
| 10 Puncak Sorik Marapi | 637 | 0 | 0 | 0 | 637 |
| 11 Muara Sipongi | 133 | 0 | 0 | 0 | 133 |
| 12 Pakantan | 275 | 25 | 0 | 0 | 300 |
| 13 Panyabungan | 2 142 | 0 | 0 | 0 | 2 142 |
| 14 Panyabungan Selatan | 822 | 0 | 0 | 0 | 822 |
| 15 Panyabungan Barat | 813 | 0 | 0 | 0 | 813 |
| 16 Panyabungan Utara | 1 167 | 0 | 0 | 0 | 1 167 |
| 17 Panyabungan Timur | 170 | 0 | 0 | 0 | 170 |
| 18 Huta Bargot | 635 | 0 | 0 | 0 | 635 |
| 19 Natal | 500 | 922 | 0 | 308 | 1 730 |
| 20 Muara Batang Gadis | 29 | 1 211 | 0 | 0 | 1 240 |
| 21 Siabu | 6 376 | 0 | 0 | 0 | 6 376 |
| 22 Bukit Malintang | 726 | 0 | 0 | 0 | 726 |
| 23 Naga Juang | 218 | 0 | 0 | 0 | 218 |
| Mandailing Natal | 19 393 | 2 352 | 0 | 308 | 22 053 |
| 2016 | 19 393 | 2 352 | 0 | 308 | 22 053 |
| 2015 | 19 493 | 1 342 | 0 | 308 | 24 713 |

Sumber: Dinas Pertanian, Tanaman Pangan, dan Hortikultura Kabupaten Mandailing Natal
Source: Agriculture, Foods Crops, and Horticulture Office of Mandailing Natal Regency

Tabel 5.1.3
Luas Panen, Produksi, dan Rata-rata Produksi Padi dan Palawija Menurut Jenis Tanaman di Kabupaten Mandailing Natal, 2015-2017
Harvested Area, Yield Rate, and Production of Paddy and Palawijaby Type of Plant in Mandailing Natal Regency, 2015-2017

| Jenis Tanaman <i>Food Crop</i> | Luas Panen (Ha) <i>Harvester Area (Ha)</i> | Produksi (Ton) <i>Production (Ton)</i> | Rata-rata Produksi (Kw/Ha) <i>Yield Rate (Kw/Ha)</i> |
|--|---|---|---|
| (1) | (2) | (3) | (4) |
| 1 Padi Sawah <i>Wet Land Paddy</i> | 62 546 | 326 666 | 52,23 |
| 2 Padi Ladang <i>Dry Land Paddy</i> | 18 244 | 62 057 | 31,58 |
| 3 Jagung <i>Maize</i> | 4 943 | 22 813 | 47,41 |
| 4 Ubi Kayu <i>Cassava</i> | 111 | 2 804 | 252,45 |
| 5 Ubi Jalar <i>Sweet Potato</i> | 12 | 109 | 92,67 |
| 6 Kacang Tanah <i>Peanut</i> | 30 | 43 | 10,37 |
| 7 Kacang Kedelai <i>Soybean</i> | 1 153 | 801 | 6,95 |
| 8 Kacang Hijau <i>Small Green Pea</i> | 17 | 20 | 11,57 |

Sumber: Dinas Pertanian, Tanaman Pangan, dan Hortikultura Kabupaten Mandailing Natal
 Source: Agriculture, Foods Crops, and Horticulture Office of Mandailing Natal Regency

Tabel
Table

5.1.4

Luas Panen, Produksi, dan Rata-rata Produksi Padi Sawah Menurut Kecamatan di Kabupaten Mandailing Natal , 2015-2017
Harvested Area, Yield Rate, and Production of Food Crop (Wet Land Paddy) by District in Mandailing Natal Regency, 2015-2017

| Kecamatan <i>District</i> | Luas Panen (Ha) <i>Harvester Area (Ha)</i> | Produksi (Ton) <i>Production (Ton)</i> | Rata-rata Produksi (Kw/Ha) <i>Yield Rate (Kw/Ha)</i> |
|------------------------------|---|---|---|
| (1) | (2) | (3) | (4) |
| 1 Batahan | 552 | 2 751 | 49,80 |
| 2 Sinunukan | 821 | 4 090 | 49,80 |
| 3 Batang Natal | 1 666 | 8 762 | 52,60 |
| 4 Lingga Bayu | 1 781 | 9 241 | 51,90 |
| 5 Ranto Baek | 655 | 3 260 | 49,80 |
| 6 Kotanopan | 3 313 | 17 527 | 52,90 |
| 7 Ulu Pungkut | 978 | 5 166 | 52,80 |
| 8 Tambangan | 3 067 | 16 156 | 52,70 |
| 9 Lembah Sorik Marapi | 2 764 | 14 620 | 52,90 |
| 10 Puncak Sorik Marapi | 1 754 | 9 259 | 52,80 |
| 11 Muara Sipongi | 457 | 2 408 | 52,70 |
| 12 Pakantan | 1 003 | 5 304 | 52,90 |
| 13 Panyabungan | 7 337 | 38 666 | 52,70 |
| 14 Panyabungan Selatan | 2 523 | 13 194 | 52,30 |
| 15 Panyabungan Barat | 2 813 | 14 824 | 52,70 |
| 16 Panyabungan Utara | 3 620 | 19 149 | 52,90 |
| 17 Panyabungan Timur | 692 | 3 655 | 52,80 |
| 18 Huta Bargot | 1 916 | 10 100 | 52,70 |
| 19 Natal | 4 720 | 23 221 | 49,20 |
| 20 Muara Batang Gadis | 3 397 | 16 918 | 49,80 |
| 21 Siabu | 13 895 | 73 505 | 52,90 |
| 22 Bukit Malintang | 2 096 | 11 065 | 52,80 |
| 23 Naga Juang | 726 | 3 825 | 52,70 |
| Mandailing Natal | 62 546 | 326 666 | 52,23 |
| 2016 | 49 633 | 259 067 | 52,20 |
| 2015 | 39 591 | 200 497 | 50,64 |

Sumber: Dinas Pertanian, Tanaman Pangan, dan Hortikultura Kabupaten Mandailing Natal
Source: Agriculture, Foods Crops, and Horticulture Office of Mandailing Natal Regency

Tabel
Table

5.1.5

**Luas Panen, Produksi, dan Rata-rata Produksi Padi
Ladang Menurut Kecamatan di Kabupaten Mandailing
Natal, 2015-2017**
*Harvested Area, Yield Rate, and Production of Dry Land
Paddy by District in Mandailing Natal Regency, 2015-
2017*

| Kecamatan <i>District</i> | Luas Panen (Ha) <i>Harvester Area (Ha)</i> | Produksi (Ton) <i>Production (Ton)</i> | Rata-rata Produksi (Kw/Ha) <i>Yield Rate (Kw/Ha)</i> |
|------------------------------|---|---|--|
| (1) | (2) | (3) | (4) |
| 1 Batahan | 740 | 2 665 | 36,00 |
| 2 Sinunukan | 819 | 2 933 | 35,80 |
| 3 Batang Natal | 1 718 | 5 987 | 34,85 |
| 4 Lingga Bayu | 915 | 3 147 | 34,40 |
| 5 Ranto Baik | 1 131 | 4 026 | 35,60 |
| 6 Kotanopan | 347 | 1 242 | 35,80 |
| 7 Ulu Pungkut | 437 | 1 485 | 34,00 |
| 8 Tambangan | 201 | 695 | 34,50 |
| 9 Lembah Sorik Marapi | 145 | 480 | 33,20 |
| 10 Puncak Sorik Marapi | 241 | 844 | 35,00 |
| 11 Muara Sipongi | 96 | 337 | 35,00 |
| 12 Pakantan | 74 | 258 | 34,80 |
| 13 Panyabungan | 34 | 120 | 35,50 |
| 14 Panyabungan Selatan | 0 | 0 | 0,00 |
| 15 Panyabungan Barat | 40 | 126 | 31,80 |
| 16 Panyabungan Utara | 494 | 1 727 | 35,00 |
| 17 Panyabungan Timur | 658 | 2 318 | 35,20 |
| 18 Huta Bargot | 282 | 994 | 35,20 |
| 19 Natal | 9 121 | 30 101 | 33,00 |
| 20 Muara Batang Gadis | 0 | 0 | 0,00 |
| 21 Siabu | 339 | 1 194 | 35,20 |
| 22 Bukit Malintang | 310 | 1 040 | 33,50 |
| 23 Naga Juang | 102 | 338 | 33,10 |
| Mandailing Natal | 18 244 | 62 057 | 31,58 |
| 2016 | 4 061 | 19 570 | 49,51 |
| 2015 | 460 | 1 636 | 35,57 |

Sumber: Dinas Pertanian, Tanaman Pangan, dan Hortikultura Kabupaten Mandailing Natal
Source: *Agriculture, Foods Crops, and Horticulture Office of Mandailing Natal Regency*

Luas Panen, Produksi, dan Rata-rata Produksi Jagung Menurut Kecamatan di Kabupaten Mandailing Natal, 2015-2017

Tabel 5.1.6
Table *Harvested Area, Yield Rate, and Production of Maze by District in Mandailing Natal Regency, 2015-2017*

| Kecamatan District | Luas Panen (Ha) Harvester Area (Ha) | Produksi (Ton) Production (Ton) | Rata-rata Produksi (Kw/Ha) Yield Rate (Kw/Ha) |
|-------------------------|---|------------------------------------|---|
| (1) | (2) | (3) | (4) |
| 1 Batahan | 525 | 2 530 | 48,20 |
| 2 Sinunukan | 559 | 2 526 | 45,20 |
| 3 Batang Natal | 129 | 618 | 47,90 |
| 4 Lingga Bayu | 384 | 1 800 | 46,90 |
| 5 Ranto Baek | 182 | 906 | 49,80 |
| 6 Kotanopan | 33 | 164 | 49,90 |
| 7 Ulu Pungkut | 5 | 24 | 48,60 |
| 8 Tambangan | 50 | 248 | 49,60 |
| 9 Lembah Sorik Marapi | 28 | 136 | 48,90 |
| 10 Puncak Sorik Marapi | 114 | 570 | 50,00 |
| 11 Muara Sipongi | 29 | 133 | 45,80 |
| 12 Pakantan | 9 | 45 | 49,50 |
| 13 Panyabungan | 215 | 1 075 | 50,00 |
| 14 Panyabungan Selatan | 77 | 371 | 48,20 |
| 15 Panyabungan Barat | 20 | 100 | 50,00 |
| 16 Panyabungan Utara | 1 193 | 5 869 | 49,20 |
| 17 Panyabungan Timur | 228 | 1 135 | 49,80 |
| 18 Huta Bargot | 100 | 485 | 48,50 |
| 19 Natal | 690 | 2 477 | 35,90 |
| 20 Muara Batang Gadis | 130 | 492 | 37,90 |
| 21 Siabu | 207 | 937 | 45,30 |
| 22 Bukit Malintang | 7 | 33 | 47,20 |
| 23 Naga Juang | 29 | 139 | 48,20 |
| Mandailing Natal | 4 943 | 22 813 | 47,41 |
| 2016 | 2 674 | 16 112 | 60,26 |
| 2015 | 255 | 823 | 32,26 |

Sumber: Dinas Pertanian, Tanaman Pangan, dan Hortikultura Kabupaten Mandailing Natal
Source: Agriculture, Foods Crops, and Horticulture Office of Mandailing Natal Regency

**Luas Panen, Produksi, dan Rata-rata Produksi Ubi Kayu
Menurut Kecamatan di Kabupaten Mandailing Natal , 2015-**

Tabel 5.1.7 2017

Table Harvested Area, Yield Rate, and Production of Cassava by District in Mandailing Natal Regency, 2015-2017

| Kecamatan <i>District</i> | Luas Panen (Ha) <i>Harvester Area (Ha)</i> | Produksi (Ton) <i>Production (Ton)</i> | Rata-rata Produksi (Kw/Ha) <i>Yield Rate (Kw/Ha)</i> |
|------------------------------|---|---|--|
| (1) | (2) | (3) | (4) |
| 1 Batahan | 2 | 52 | 260,00 |
| 2 Sinunukan | 4 | 92 | 230,50 |
| 3 Batang Natal | 4 | 92 | 230,60 |
| 4 Lingga Bayu | 5 | 140 | 280,00 |
| 5 Ranto Baik | 6 | 120 | 200,50 |
| 6 Kotanopan | 2 | 53 | 267,00 |
| 7 Ulu Pungkut | 3 | 84 | 280,00 |
| 8 Tambangan | 4 | 80 | 200,00 |
| 9 Lembah Sorik Marapi | 8 | 224 | 280,00 |
| 10 Puncak Sorik Marapi | 5 | 110 | 220,50 |
| 11 Muara Sipongi | 4 | 88 | 220,00 |
| 12 Pakantan | 2 | 50 | 250,30 |
| 13 Panyabungan | 4 | 114 | 285,60 |
| 14 Panyabungan Selatan | 5 | 145 | 290,53 |
| 15 Panyabungan Barat | 3 | 80 | 267,00 |
| 16 Panyabungan Utara | 5 | 148 | 296,31 |
| 17 Panyabungan Timur | 7 | 196 | 280,30 |
| 18 Huta Bargot | 7 | 140 | 200,50 |
| 19 Natal | 4 | 92 | 230,60 |
| 20 Muara Batang Gadis | 5 | 125 | 250,60 |
| 21 Siabu | 10 | 267 | 267,00 |
| 22 Bukit Malintang | 8 | 203 | 253,50 |
| 23 Naga Juang | 4 | 106 | 265,00 |
| Mandailing Natal | 111 | 2 804 | 252,45 |
| 2016 | 105 | 2 808 | 267,44 |
| 2015 | 125 | 3 343 | 267,44 |

Sumber: Dinas Pertanian, Tanaman Pangan, dan Hortikultura Kabupaten Mandailing Natal
Source: Agriculture, Foods Crops, and Horticulture Office of Mandailing Natal Regency

Luas Panen, Produksi, dan Rata-rata Produksi Ubi Jalar Menurut Kecamatan di Kabupaten Mandailing Natal , 2015-2017

Tabel 5.1.8
Table

Harvested Area, Yield Rate, and Production of Sweet Potato by District in Mandailing Natal Regency, 2015-2017

| Kecamatan <i>District</i> | Luas Panen (Ha) <i>Harvester Area (Ha)</i> | Produksi (Ton) <i>Production (Ton)</i> | Rata-rata Produksi (Kw/Ha) <i>Yield Rate (Kw/Ha)</i> |
|------------------------------|---|---|---|
| (1) | (2) | (3) | (4) |
| 1 Batahan | 0 | 0 | 0,00 |
| 2 Sinunukan | 0 | 0 | 0,00 |
| 3 Batang Natal | 0 | 0 | 0,00 |
| 4 Lingga Bayu | 2 | 17 | 85,60 |
| 5 Ranto Baek | 1 | 10 | 99,30 |
| 6 Kotanopan | 0 | 0 | 0,00 |
| 7 Ulu Pungkut | 0 | 0 | 0,00 |
| 8 Tambangan | 0 | 0 | 0,00 |
| 9 Lembah Sorik Marapi | 0 | 0 | 0,00 |
| 10 Puncak Sorik Marapi | 1 | 10 | 96,80 |
| 11 Muara Sipongi | 0 | 0 | 0,00 |
| 12 Pakantan | 0 | 0 | 0,00 |
| 13 Panyabungan | 4 | 39 | 96,45 |
| 14 Panyabungan Selatan | 0 | 0 | 0,00 |
| 15 Panyabungan Barat | 0 | 0 | 0,00 |
| 16 Panyabungan Utara | 0 | 0 | 0,00 |
| 17 Panyabungan Timur | 4 | 34 | 85,20 |
| 18 Huta Bargot | 0 | 0 | 0,00 |
| 19 Natal | 0 | 0 | 0,00 |
| 20 Muara Batang Gadis | 0 | 0 | 0,00 |
| 21 Siabu | 0 | 0 | 0,00 |
| 22 Bukit Malintang | 0 | 0 | 0,00 |
| 23 Naga Juang | 0 | 0 | 0,00 |
| Mandailing Natal | 12 | 109 | 92,67 |
| 2016 | 20 | 132 | 74,83 |
| 2015 | 31 | 270 | 100,60 |

Sumber: Dinas Pertanian, Tanaman Pangan, dan Hortikultura Kabupaten Mandailing Natal
Source: Agriculture, Foods Crops, and Horticulture Office of Mandailing Natal Regency

Tabel 5.1.9
Luas Panen, Produksi, dan Rata-rata Produksi Kacang Tanah Menurut Kecamatan di Kabupaten Mandailing Natal, 2015-2017
Table *Harvested Area, Yield Rate, and Production of Peanut by District in Mandailing Natal Regency, 2015-2017*

| Kecamatan <i>District</i> | Luas Panen (Ha) <i>Harvester Area (Ha)</i> | Produksi (Ton) <i>Production (Ton)</i> | Rata-rata Produksi (Kw/Ha) <i>Yield Rate (Kw/Ha)</i> |
|------------------------------|---|---|--|
| (1) | (2) | (3) | (4) |
| 1 Batahan | 1 | 2 | 11,00 |
| 2 Sinunukan | 0 | 0 | 0,00 |
| 3 Batang Natal | 2 | 2 | 11,10 |
| 4 Lingga Bayu | 6 | 6 | 8,60 |
| 5 Ranto Baek | 0 | 0 | 0,00 |
| 6 Kotanopan | 2 | 2 | 9,50 |
| 7 Ulu Pungkut | 2 | 3 | 10,00 |
| 8 Tambangan | 2 | 4 | 11,00 |
| 9 Lembah Sorik Marapi | 2 | 4 | 10,50 |
| 10 Puncak Sorik Marapi | 2 | 2 | 10,24 |
| 11 Muara Sipongi | 2 | 3 | 11,20 |
| 12 Pakantan | 2 | 3 | 11,50 |
| 13 Panyabungan | 3 | 4 | 11,00 |
| 14 Panyabungan Selatan | 0 | 0 | 0,00 |
| 15 Panyabungan Barat | 1 | 2 | 9,50 |
| 16 Panyabungan Utara | 0 | 0 | 0,00 |
| 17 Panyabungan Timur | 2 | 3 | 10,50 |
| 18 Huta Bargot | 0 | 0 | 0,00 |
| 19 Natal | 0 | 0 | 0,00 |
| 20 Muara Batang Gadis | 1 | 3 | 9,50 |
| 21 Siabu | 0 | 0 | 0,00 |
| 22 Bukit Malintang | 0 | 0 | 0,00 |
| 23 Naga Juang | 0 | 0 | 0,00 |
| Mandailing Natal | 30 | 43 | 10,37 |
| 2016 | 42 | 41 | 9,85 |
| 2015 | 64 | 61 | 9,55 |

Sumber: Dinas Pertanian, Tanaman Pangan, dan Hortikultura Kabupaten Mandailing Natal
 Source: *Agriculture, Foods Crops, and Horticulture Office of Mandailing Natal Regency*

Luas Panen, Produksi, dan Rata-rata Produksi Kedelai Menurut Kecamatan di Kabupaten Mandailing Natal, 2015-2017

Tabel 5.1.10

Table *Harvested Area, Yield Rate, and Production of Soybean by District in Mandailing Natal Regency, 2015-2017*

| Kecamatan <i>District</i> | Luas Panen (Ha) <i>Harvester Area (Ha)</i> | Produksi (Ton) <i>Production (Ton)</i> | Rata-rata Produksi (Kw/Ha) <i>Yield Rate (Kw/Ha)</i> |
|------------------------------|---|---|--|
| | (2) | (3) | (4) |
| 1 Batahan | 226 | 158 | 7,00 |
| 2 Sinunukan | 25 | 0 | 0,00 |
| 3 Batang Natal | 2 | 1 | 6,80 |
| 4 Lingga Bayu | 225 | 140 | 6,20 |
| 5 Ranto Baek | 0 | 0 | 0,00 |
| 6 Kotanopan | 25 | 18 | 7,00 |
| 7 Ulu Pungkut | 0 | 0 | 0,00 |
| 8 Tambangan | 45 | 32 | 7,00 |
| 9 Lembah Sorik Marapi | 73 | 50 | 6,80 |
| 10 Puncak Sorik Marapi | 19 | 13 | 7,10 |
| 11 Muara Sipongi | 0 | 0 | 0,00 |
| 12 Pakantan | 0 | 0 | 0,00 |
| 13 Panyabungan | 0 | 0 | 0,00 |
| 14 Panyabungan Selatan | 0 | 0 | 0,00 |
| 15 Panyabungan Barat | 0 | 0 | 0,00 |
| 16 Panyabungan Utara | 0 | 0 | 0,00 |
| 17 Panyabungan Timur | 0 | 0 | 0,00 |
| 18 Huta Bargot | 0 | 0 | 0,00 |
| 19 Natal | 387 | 290 | 7,50 |
| 20 Muara Batang Gadis | 125 | 95 | 7,60 |
| 21 Siabu | 1 | 1 | 6,50 |
| 22 Bukit Malintang | 0 | 0 | 0,00 |
| 23 Naga Juang | 0 | 0 | 0,00 |
| Mandailing Natal | 1 153 | 801 | 6,95 |
| 2016 | 231 | 192 | 8,34 |
| 2015 | 406 | 289 | 7,11 |

Sumber: Dinas Pertanian, Tanaman Pangan, dan Hortikultura Kabupaten Mandailing Natal
 Source: *Agriculture, Foods Crops, and Horticulture Office of Mandailing Natal Regency*

Luas Panen, Produksi, dan Rata-rata Produksi Kacang Hijau Menurut
Kecamatan di Kabupaten Mandailing Natal, 2015-2017

Tabel 5.1.11

Table Harvested Area, Yield Rate, and Production of Small Green Pea by District in Mandailing Natal Regency, 2015-2017

| Kecamatan <i>District</i> | Luas Panen (Ha) <i>Harvester Area (Ha)</i> | Produksi (Ton) <i>Production (Ton)</i> | Rata-rata Produksi (Kw/Ha) <i>Yield Rate (Kw/Ha)</i> |
|------------------------------|---|---|--|
| (1) | (2) | (3) | (4) |
| 1 Batahan | 0 | 0 | 0,00 |
| 2 Sinunukan | 2 | 2 | 11,70 |
| 3 Batang Natal | 2 | 2 | 11,00 |
| 4 Lingga Bayu | 3 | 3 | 11,60 |
| 5 Ranto Baik | 0 | 0 | 0,00 |
| 6 Kotanopan | 2 | 2 | 11,60 |
| 7 Ulu Pungkut | 0 | 0 | 0,00 |
| 8 Tambangan | 2 | 2 | 11,70 |
| 9 Lembah Sorik Marapi | 0 | 0 | 0,00 |
| 10 Puncak Sorik Marapi | 0 | 0 | 0,00 |
| 11 Muara Sipongi | 0 | 0 | 0,00 |
| 12 Pakantan | 0 | 0 | 0,00 |
| 13 Panyabungan | 1 | 1 | 11,50 |
| 14 Panyabungan Selatan | 0 | 0 | 0,00 |
| 15 Panyabungan Barat | 1 | 1 | 11,68 |
| 16 Panyabungan Utara | 2 | 2 | 11,50 |
| 17 Panyabungan Timur | 0 | 0 | 0,00 |
| 18 Huta Bargot | 0 | 0 | 0,00 |
| 19 Natal | 0 | 0 | 0,00 |
| 20 Muara Batang Gadis | 0 | 0 | 0,00 |
| 21 Siabu | 1 | 1 | 11,70 |
| 22 Bukit Malintang | 0 | 0 | 0,00 |
| 23 Naga Juang | 1 | 1 | 11,75 |
| Mandailing Natal | 17 | 20 | 11,57 |
| 2016 | 21 | 24 | 11,68 |
| 2015 | 15 | 18 | 11,75 |

Sumber: Dinas Pertanian, Tanaman Pangan, dan Hortikultura Kabupaten Mandailing Natal
Source: *Agriculture, Foods Crops, and Horticulture Office of Mandailing Natal Regency*

5.2 HORTIKULTURA
HORTICULTURE

Tabel 5.2.1 Luas Panen, Produksi, dan Rata-rata Produksi Sayur-sayuran Menurut Jenis Tanaman di Kabupaten Mandailing Natal, 2017
Table 5.2.1 Harvested Area, Yield Rate, and Production of Vegetables by Type of Plant in Mandailing Natal Regency, 2017

| | Jenis Sayuran <i>Vegetables</i> | Luas Panen (Ha) <i>Harvester Area (Ha)</i> | Produksi (Ton) <i>Production (Ton)</i> | Rata-rata Produksi (Kw/Ha) <i>Yield Rate (Kw/Ha)</i> |
|----|---|---|---|--|
| | (1) | (2) | (3) | (4) |
| 1 | Ketimun <i>Cucumber</i> | 21,00 | 554,00 | 264,00 |
| 2 | Kacang Panjang <i>Yard Long Bean</i> | 77,00 | 701,00 | 90,98 |
| 3 | Terong <i>Teaplants</i> | 52,00 | 556,00 | 106,96 |
| 4 | Tomat <i>Tomatoes</i> | 64,00 | 983,00 | 169,55 |
| 5 | Kangkung <i>Swamp Cabbage</i> | 50,00 | 187,00 | 37,33 |
| 6 | Bayam <i>Spinach</i> | 43,00 | 253,00 | 58,89 |
| 7 | Cabe <i>Chilli</i> | 177,00 | 2804,00 | 158,43 |
| 8 | Sawi <i>Mustard Greens</i> | 92,00 | 1202,00 | 130,60 |
| 9 | Kentang <i>Potatoes</i> | 9,00 | 207,00 | 232,20 |
| 10 | Kubis <i>Cabbage</i> | 9,00 | 126,00 | 139,80 |
| 11 | Bawang Merah <i>Onion</i> | 5,00 | 61,00 | 42,22 |
| 12 | Bawang Putih <i>Garlic</i> | 0,00 | 0,00 | 0,00 |
| 13 | Daun Bawang <i>Leeks</i> | 49,00 | 200,00 | 40,75 |
| 14 | Buncis <i>French Beans</i> | 35,00 | 266,00 | 75,94 |
| 15 | Labu Siam <i>Chajota</i> | 6,00 | 150,00 | 249,88 |
| 16 | Kacang Merah <i>Red Beans</i> | 1,00 | 4,00 | 42,20 |
| 17 | Cabe Rawit <i>Cayenne Pepper</i> | 33,00 | 149,00 | 45,03 |

Sumber: Dinas Pertanian, Tanaman Pangan, dan Hortikultura Kabupaten Mandailing Natal
Source: Agriculture, Foods Crops, and Horticulture Office of Mandailing Natal Regency

Tabel 5.2.2 Luas Panen Sayur- Sayuran Menurut Jenis Tanaman di Kabupaten Mandailing Natal (Hektar), 2013-2017
Table 5.2.2 Harvest Area of Vegetables by Type of Plant in Mandailing Natal Regency (Ha), 2013-2017

| Jenis Sayuran Vegetables | | 2013 | 2014 | 2015 | 2016 | 2017 |
|-----------------------------|---|------|------|------|------|------|
| (1) | | (2) | (3) | (4) | (5) | (6) |
| 1 | Ketimun <i>Cucumber</i> | 50 | 45 | 25 | 54 | 21 |
| 2 | Kacang Panjang <i>Yard Long Bean</i> | 68 | 73 | 72 | 106 | 77 |
| 3 | Tomat <i>Tomatoes</i> | 46 | 62 | 41 | 140 | 52 |
| 4 | Tomat <i>Tomatoes</i> | 76 | 57 | 50 | 96 | 64 |
| 5 | Kangkung <i>Swamp Cabbage</i> | 5 | 4 | 5 | 113 | 50 |
| 6 | Bayam <i>Spinach</i> | 37 | 42 | 41 | 225 | 43 |
| 7 | Cabe <i>Chilli</i> | 144 | 135 | 137 | 199 | 177 |
| 8 | Sawi <i>Mustard Greens</i> | 62 | 73 | 98 | 115 | 92 |
| 9 | Kentang <i>Potatoes</i> | 14 | 10 | 25 | 10 | 9 |
| 10 | Kubis <i>Cabbage</i> | 7 | 5 | 33 | 10 | 9 |
| 11 | Bawang Merah <i>Onion</i> | 9 | 15 | 5 | 14 | 5 |
| 12 | Bawang Putih <i>Garlic</i> | 0 | 0 | 0 | 0 | 0 |
| 13 | Daun Bawang <i>Leeks</i> | 104 | 103 | 106 | 100 | 49 |
| 14 | Buncis <i>French Beans</i> | 27 | 42 | 33 | 66 | 35 |
| 15 | Labu Siam <i>Chajota</i> | 7 | 1 | 3 | 28 | 6 |
| 16 | Kacang Merah <i>Red Beans</i> | 2 | 5 | 1 | 6 | 1 |
| 17 | Cabe Rawit <i>Cayenne Pepper</i> | 25 | 22 | 21 | 58 | 33 |

Sumber: Dinas Pertanian, Tanaman Pangan, dan Hortikultura Kabupaten Mandailing Natal

Source: Agriculture, Foods Crops, and Horticulture Office of Mandailing Natal Regency

Tabel
Table 5.2.3

Produksi Sayur - Sayuran Menurut Jenis Tanaman di Kabupaten Mandailing Natal (Ton), 2013-2017
Production of Vegetables by Type of Plant in Mandailing Natal Regency (Ton), 2013-2017

| | Jenis Sayuran Vegetables | 2013 | 2014 | 2015 | 2016 | 2017 |
|----|---|-------------|-------------|-------------|-------------|-------------|
| | (1) | (2) | (3) | (4) | (5) | (6) |
| 1 | Ketimun <i>Cucumber</i> | 808,65 | 1 162 | 660,00 | 1 425,60 | 554,00 |
| 2 | Kacang Panjang <i>Yard Long Bean</i> | 331,84 | 664,00 | 655,00 | 964,39 | 701,00 |
| 3 | Tomat <i>Tomatoes</i> | 126,50 | 663,00 | 439,00 | 438,54 | 556,00 |
| 4 | Tomat <i>Tomatoes</i> | 619,40 | 966,00 | 848,00 | 1 627,68 | 983,00 |
| 5 | Kangkung <i>Swamp Cabbage</i> | 7,75 | 15,00 | 19,00 | 421,83 | 187,00 |
| 6 | Bayam <i>Spinach</i> | 135,79 | 241,00 | 241,00 | 241,45 | 253,00 |
| 7 | Cabe <i>Chilli</i> | 831,60 | 2 139,00 | 2 170,00 | 3 152,76 | 2804,00 |
| 8 | Sawi <i>Mustard Greens</i> | 809,72 | 956,00 | 1 280,00 | 1 501,90 | 1202,00 |
| 9 | Kentang <i>Potatoes</i> | 325,08 | 232,00 | 581,00 | 232,20 | 207,00 |
| 10 | Kubis <i>Cabbage</i> | 97,86 | 70,00 | 461,00 | 139,80 | 126,00 |
| 11 | Bawang Merah <i>Onion</i> | 33,93 | 37,00 | 19,00 | 53,20 | 61,00 |
| 12 | Bawang Putih <i>Garlic</i> | 0,00 | 0,00 | 0,00 | 0,00 | 0,00 |
| 13 | Daun Bawang <i>Leeks</i> | 410,80 | 420,00 | 432,00 | 407,50 | 200,00 |
| 14 | Buncis <i>French Beans</i> | 109,08 | 319,00 | 251,00 | 501,20 | 266,00 |
| 15 | Labu Siam <i>Chajota</i> | 64,96 | 175,00 | 75,00 | 699,66 | 150,00 |
| 16 | Kacang Merah <i>Red Beans</i> | 7,88 | 20,00 | 4,00 | 23,64 | 4,00 |
| 17 | Cabe Rawit <i>Cayenne Pepper</i> | 45,00 | 99,00 | 95,00 | 261,17 | 149,00 |

Sumber: Dinas Pertanian, Tanaman Pangan, dan Hortikultura Kabupaten Mandailing Natal

Source: Agriculture, Foods Crops, and Horticulture Office of Mandailing Natal Regency

Tabel
Table 5.2.4

**Rata-rata Produksi Sayur - Sayuran Menurut Jenis Tanaman di
Kabupaten Mandailing Natal (Kw/Ha), 2013-2017**
**Yield Rate of Vegetables by Type of Plant in Mandailing Natal
Regency (Kw/Ha), 2013-2017**

| Jenis Sayuran Vegetables | | 2013 | 2014 | 2015 | 2016 | 2017 |
|-----------------------------|---|--------|--------|--------|--------|--------|
| (1) | | (2) | (3) | (4) | (5) | (6) |
| 1 | Ketimun <i>Cucumber</i> | 161,73 | 258,13 | 264,00 | 264,00 | 264,00 |
| 2 | Kacang Panjang <i>Yard Long Bean</i> | 48,80 | 90,98 | 90,98 | 90,98 | 90,98 |
| 3 | Tomat <i>Tomatoes</i> | 27,50 | 106,96 | 106,96 | 106,96 | 106,96 |
| 4 | Tomat <i>Tomatoes</i> | 81,50 | 169,55 | 169,55 | 169,55 | 169,55 |
| 5 | Kangkung <i>Swamp Cabbage</i> | 15,50 | 37,33 | 37,33 | 37,33 | 37,33 |
| 6 | Bayam <i>Spinach</i> | 36,70 | 57,49 | 58,89 | 58,89 | 58,89 |
| 7 | Cabe <i>Chilli</i> | 57,75 | 158,43 | 158,43 | 158,43 | 158,43 |
| 8 | Sawi <i>Mustard Greens</i> | 130,60 | 130,92 | 130,60 | 130,60 | 130,60 |
| 9 | Kentang <i>Potatoes</i> | 232,20 | 232,29 | 232,20 | 232,20 | 232,20 |
| 10 | Kubis <i>Cabbage</i> | 139,80 | 139,80 | 139,80 | 139,80 | 139,80 |
| 11 | Bawang Merah <i>Onion</i> | 37,70 | 38,00 | 38,00 | 45,60 | 42,22 |
| 12 | Bawang Putih <i>Garlic</i> | 0,00 | 0,00 | 0,00 | 0,00 | 0,00 |
| 13 | Daun Bawang <i>Leeks</i> | 39,50 | 40,75 | 40,75 | 40,75 | 40,75 |
| 14 | Buncis <i>French Beans</i> | 40,40 | 75,94 | 75,94 | 75,94 | 75,94 |
| 15 | Labu Siam <i>Chajota</i> | 92,80 | 749,16 | 249,88 | 249,88 | 249,88 |
| 16 | Kacang Merah <i>Red Beans</i> | 39,40 | 39,50 | 39,40 | 39,40 | 42,20 |
| 17 | Cabe Rawit <i>Cayenne Pepper</i> | 18,00 | 45,03 | 45,03 | 45,03 | 45,03 |

Sumber: Dinas Pertanian, Tanaman Pangan, dan Hortikultura Kabupaten Mandailing Natal

Source: Agriculture, Foods Crops, and Horticulture Office of Mandailing Natal Regency

Tabel 5.2.5 Luas Panen, Produksi, dan Rata-rata Produksi Ketimun Menurut Kecamatan di Kabupaten Mandailing Natal , 2015-2017
Table 5.2.5 Harvested Area, Yield Rate, and Production of Cucumber by District in Mandailing Natal Regency, 2015-2017

| Kecamatan <i>District</i> | Luas Panen (Ha) <i>Harvester Area (Ha)</i> | Produksi (Ton) <i>Production (Ton)</i> | Rata-rata Produksi (Kw/Ha) <i>Yield Rate (Kw/Ha)</i> |
|------------------------------|---|---|--|
| (1) | (2) | (3) | (4) |
| 1 Batahan | 0 | 0 | 0,00 |
| 2 Sinunukan | 0 | 0 | 0,00 |
| 3 Batang Natal | 0 | 0 | 0,00 |
| 4 Lingga Bayu | 0 | 0 | 0,00 |
| 5 Ranto Baik | 3 | 79 | 264,00 |
| 6 Kotanopan | 0 | 0 | 0,00 |
| 7 Ulu Pungkut | 3 | 79 | 264,00 |
| 8 Tambangan | 0 | 0 | 0,00 |
| 9 Lembah Sorik Marapi | 0 | 0 | 0,00 |
| 10 Puncak Sorik Marapi | 0 | 0 | 0,00 |
| 11 Muara Sipongi | 1 | 26 | 264,00 |
| 12 Pakantan | 0 | 0 | 0,00 |
| 13 Panyabungan | 1 | 26 | 264,00 |
| 14 Panyabungan Selatan | 1 | 26 | 264,00 |
| 15 Panyabungan Barat | 1 | 26 | 264,00 |
| 16 Panyabungan Utara | 2 | 53 | 264,00 |
| 17 Panyabungan Timur | 1 | 26 | 264,00 |
| 18 Huta Bargot | 0 | 0 | 0,00 |
| 19 Natal | 0 | 0 | 0,00 |
| 20 Muara Batang Gadis | 0 | 0 | 0,00 |
| 21 Siabu | 2 | 53 | 264,00 |
| 22 Bukit Malintang | 2 | 53 | 264,00 |
| 23 Naga Juang | 4 | 106 | 264,00 |
| Mandailing Natal | 21 | 554 | 264,00 |
| 2016 | 54 | 1 426 | 264,00 |
| 2015 | 25 | 660 | 264,00 |

Sumber: Dinas Pertanian, Tanaman Pangan, dan Hortikultura Kabupaten Mandailing Natal

Source: Agriculture, Foods Crops, and Horticulture Office of Mandailing Natal Regency

Tabel 5.2.6 Luas Panen, Produksi, dan Rata-rata Produksi Kacang Panjang Menurut Kecamatan di Kabupaten Mandailing Natal, 2015-2017
Harvested Area, Yield Rate, and Production of Yard Long Beans by District in Mandailing Natal Regency, 2015-2017

| Kecamatan <i>District</i> | Luas Panen (Ha) <i>Harvester Area (Ha)</i> | Produksi (Ton) <i>Production (Ton)</i> | Rata-rata Produksi (Kw/Ha) <i>Yield Rate (Kw/Ha)</i> |
|------------------------------|---|---|--|
| (1) | (2) | (3) | (4) |
| 1 Batahan | 2 | 18 | 90,98 |
| 2 Sinunukan | 4 | 36 | 90,98 |
| 3 Batang Natal | 5 | 45 | 90,98 |
| 4 Lingga Bayu | 3 | 27 | 90,98 |
| 5 Ranto Baik | 15 | 136 | 90,98 |
| 6 Kotanopan | 3 | 27 | 90,98 |
| 7 Ulu Pungkut | 4 | 36 | 90,98 |
| 8 Tambangan | 2 | 18 | 90,98 |
| 9 Lembah Sorik Marapi | 2 | 18 | 90,98 |
| 10 Puncak Sorik Marapi | 1 | 9 | 90,98 |
| 11 Muara Sipongi | 1 | 9 | 90,98 |
| 12 Pakantan | 1 | 19 | 90,98 |
| 13 Panyabungan | 2 | 18 | 90,98 |
| 14 Panyabungan Selatan | 3 | 27 | 90,98 |
| 15 Panyabungan Barat | 7 | 64 | 90,98 |
| 16 Panyabungan Utara | 1 | 9 | 90,98 |
| 17 Panyabungan Timur | 2 | 18 | 90,98 |
| 18 Huta Bargot | 3 | 27 | 90,98 |
| 19 Natal | 4 | 36 | 90,98 |
| 20 Muara Batang Gadis | 5 | 45 | 90,98 |
| 21 Siabu | 3 | 27 | 90,98 |
| 22 Bukit Malintang | 2 | 18 | 90,98 |
| 23 Naga Juang | 2 | 18 | 90,98 |
| Mandailing Natal | 77 | 701 | 90,98 |
| 2016 | 106 | 964 | 90,98 |
| 2015 | 72 | 655 | 90,98 |

Sumber: Dinas Pertanian, Tanaman Pangan, dan Hortikultura Kabupaten Mandailing Natal

Source: Agriculture, Foods Crops, and Horticulture Office of Mandailing Natal Regency

Tabel 5.2.7 Luas Panen, Produksi, dan Rata-rata Produksi Terong Menurut Kecamatan di Kabupaten Mandailing Natal , 2015-2017
Table 5.2.7 Harvested Area, Yield Rate, and Production of Eggplants by District in Mandailing Natal Regency, 2015-2017

| Kecamatan <i>District</i> | Luas Panen (Ha) <i>Harvester Area (Ha)</i> | Produksi (Ton) <i>Production (Ton)</i> | Rata-rata Produksi (Kw/Ha) <i>Yield Rate (Kw/Ha)</i> |
|------------------------------|---|---|--|
| (1) | (2) | (3) | (4) |
| 1 Batahan | 0 | 0 | 0,00 |
| 2 Sinunukan | 0 | 0 | 0,00 |
| 3 Batang Natal | 1 | 11 | 106,96 |
| 4 Lingga Bayu | 3 | 32 | 106,96 |
| 5 Ranto Baek | 0 | 0 | 0,00 |
| 6 Kotanopan | 0 | 0 | 0,00 |
| 7 Ulu Pungkut | 0 | 0 | 0,00 |
| 8 Tambangan | 2 | 21 | 106,96 |
| 9 Lembah Sorik Marapi | 2 | 21 | 106,96 |
| 10 Puncak Sorik Marapi | 3 | 32 | 106,96 |
| 11 Muara Sipongi | 4 | 43 | 106,96 |
| 12 Pakantan | 5 | 53 | 106,96 |
| 13 Panyabungan | 2 | 21 | 106,96 |
| 14 Panyabungan Selatan | 5 | 53 | 106,96 |
| 15 Panyabungan Barat | 2 | 21 | 106,96 |
| 16 Panyabungan Utara | 2 | 21 | 106,96 |
| 17 Panyabungan Timur | 1 | 11 | 106,96 |
| 18 Huta Bargot | 10 | 1 | 106,96 |
| 19 Natal | 0 | 0 | 0,00 |
| 20 Muara Batang Gadis | 1 | 11 | 106,96 |
| 21 Siabu | 6 | 64 | 106,96 |
| 22 Bukit Malintang | 2 | 21 | 106,96 |
| 23 Naga Juang | 1 | 11 | 106,96 |
| Mandailing Natal | 52 | 556 | 106,96 |
| 2016 | 140 | 439 | 106,96 |
| 2015 | 41 | 439 | 106,96 |

Sumber: Dinas Pertanian, Tanaman Pangan, dan Hortikultura Kabupaten Mandailing Natal
 Source: Agriculture, Foods Crops, and Horticulture Office of Mandailing Natal Regency

Tabel 5.2.8 Luas Panen, Produksi, dan Rata-rata Produksi Tomat Menurut Kecamatan di Kabupaten Mandailing Natal, 2015-2017
Table 5.2.8 Harvested Area, Yield Rate, and Production of Tomatoes by District in Mandailing Natal Regency, 2015-2017

| Kecamatan District | Luas Panen (Ha) Harvester Area (Ha) | Produksi (Ton) Production (Ton) | Rata-rata Produksi (Kw/Ha) Yield Rate (Kw/Ha) |
|-------------------------|--|------------------------------------|---|
| (1) | (2) | (3) | (4) |
| 1 Batahan | 0 | 0 | 0,00 |
| 2 Sinunukan | 0 | 0 | 0,00 |
| 3 Batang Natal | 0 | 0 | 0,00 |
| 4 Lingga Bayu | 2 | 34 | 169,55 |
| 5 Ranto Baek | 3 | 51 | 169,55 |
| 6 Kotanopan | 3 | 51 | 169,55 |
| 7 Ulu Pungkut | 6 | 0 | 0,00 |
| 8 Tambangan | 2 | 34 | 169,55 |
| 9 Lembah Sorik Marapi | 4 | 68 | 169,55 |
| 10 Puncak Sorik Marapi | 4 | 68 | 169,55 |
| 11 Muara Sipongi | 2 | 34 | 169,55 |
| 12 Pakantan | 9 | 153 | 169,55 |
| 13 Panyabungan | 5 | 58 | 169,55 |
| 14 Panyabungan Selatan | 1 | 17 | 169,55 |
| 15 Panyabungan Barat | 3 | 51 | 169,55 |
| 16 Panyabungan Utara | 3 | 51 | 169,55 |
| 17 Panyabungan Timur | 8 | 136 | 169,55 |
| 18 Huta Bargot | 1 | 17 | 169,55 |
| 19 Natal | 0 | 0 | 0,00 |
| 20 Muara Batang Gadis | 0 | 0 | 0,00 |
| 21 Siabu | 3 | 51 | 169,55 |
| 22 Bukit Malintang | 1 | 17 | 169,55 |
| 23 Naga Juang | 2 | 34 | 169,55 |
| Mandailing Natal | 64 | 983 | 169,55 |
| 2016 | 96 | 1 628 | 169,55 |
| 2015 | 50 | 848 | 169,55 |

Sumber: Dinas Pertanian, Tanaman Pangan, dan Hortikultura Kabupaten Mandailing Natal

Source: Agriculture, Foods Crops, and Horticulture Office of Mandailing Natal Regency

Tabel 5.2.9 Luas Panen, Produksi, dan Rata-rata Produksi Kangkung Menurut Kecamatan di Kabupaten Mandailing Natal, 2015-2017
Table 5.2.9 Harvested Area, Yield Rate, and Production of Swamp Cabbage by District in Mandailing Natal Regency, 2015-2017

| Kecamatan <i>District</i> | Luas Panen (Ha) <i>Harvester Area (Ha)</i> | Produksi (Ton) <i>Production (Ton)</i> | Rata-rata Produksi (Kw/Ha) <i>Yield Rate (Kw/Ha)</i> |
|------------------------------|---|---|--|
| (1) | (2) | (3) | (4) |
| 1 Batahan | 0 | 0 | 0,00 |
| 2 Sinunukan | 0 | 0 | 0,00 |
| 3 Batang Natal | 2 | 7 | 37,33 |
| 4 Lingga Bayu | 5 | 19 | 37,33 |
| 5 Ranto Baik | 3 | 11 | 37,33 |
| 6 Kotanopan | 0 | 0 | 0,00 |
| 7 Ulu Pungkut | 0 | 0 | 0,00 |
| 8 Tambangan | 4 | 15 | 37,33 |
| 9 Lembah Sorik Marapi | 5 | 19 | 37,33 |
| 10 Puncak Sorik Marapi | 2 | 7 | 37,33 |
| 11 Muara Sipongi | 3 | 11 | 37,33 |
| 12 Pakantan | 4 | 15 | 37,33 |
| 13 Panyabungan | 4 | 15 | 37,33 |
| 14 Panyabungan Selatan | 1 | 4 | 37,33 |
| 15 Panyabungan Barat | 2 | 7 | 37,33 |
| 16 Panyabungan Utara | 2 | 7 | 37,33 |
| 17 Panyabungan Timur | 7 | 26 | 37,33 |
| 18 Huta Bargot | 4 | 15 | 37,33 |
| 19 Natal | 0 | 0 | 0,00 |
| 20 Muara Batang Gadis | 0 | 0 | 0,00 |
| 21 Siabu | 2 | 7 | 37,33 |
| 22 Bukit Malintang | 0 | 0 | 0,00 |
| 23 Naga Juang | 0 | 0 | 0,00 |
| Mandailing Natal | 50 | 187 | 37,33 |
| 2016 | 113 | 422 | 37,33 |
| 2015 | 5 | 19 | 37,33 |

Sumber: Dinas Pertanian, Tanaman Pangan, dan Hortikultura Kabupaten Mandailing Natal

Source: Agriculture, Foods Crops, and Horticulture Office of Mandailing Natal Regency

Tabel
Table

5.2.10

Luas Panen, Produksi, dan Rata-rata Produksi Bayam Menurut Kecamatan di Kabupaten Mandailing Natal, 2015-2017
Harvested Area, Yield Rate, and Production of Spinach by District in Mandailing Natal Regency, 2015-2017

| Kecamatan <i>District</i> | Luas Panen (Ha) <i>Harvester Area (Ha)</i> | Produksi (Ton) <i>Production (Ton)</i> | Rata-rata Produksi (Kw/Ha) <i>Yield Rate (Kw/Ha)</i> |
|------------------------------|---|---|--|
| (1) | (2) | (3) | (4) |
| 1 Batahan | 0 | 0 | 0,00 |
| 2 Sinunukan | 2 | 12 | 58,89 |
| 3 Batang Natal | 2 | 12 | 58,89 |
| 4 Lingga Bayu | 0 | 0 | 0,00 |
| 5 Ranto Baek | 0 | 0 | 0,00 |
| 6 Kotanopan | 3 | 18 | 58,89 |
| 7 Ulu Pungkut | 0 | 0 | 0,00 |
| 8 Tambangan | 15 | 88 | 58,89 |
| 9 Lembah Sorik Marapi | 0 | 0 | 0,00 |
| 10 Puncak Sorik Marapi | 2 | 12 | 58,89 |
| 11 Muara Sipongi | 2 | 12 | 58,89 |
| 12 Pakantan | 4 | 24 | 58,89 |
| 13 Panyabungan | 2 | 12 | 58,89 |
| 14 Panyabungan Selatan | 1 | 6 | 58,89 |
| 15 Panyabungan Barat | 2 | 12 | 58,89 |
| 16 Panyabungan Utara | 0 | 0 | 0,00 |
| 17 Panyabungan Timur | 1 | 6 | 58,89 |
| 18 Huta Bargot | 1 | 6 | 58,89 |
| 19 Natal | 2 | 12 | 58,89 |
| 20 Muara Batang Gadis | 2 | 12 | 58,89 |
| 21 Siabu | 2 | 12 | 58,89 |
| 22 Bukit Malintang | 1 | 0 | 0,00 |
| 23 Naga Juang | 0 | 0 | 0,00 |
| Mandailing Natal | 43 | 253 | 58,89 |
| 2016 | 225 | 241 | 58,89 |
| 2015 | 41 | 241 | 58,89 |

Sumber: Dinas Pertanian, Tanaman Pangan, dan Hortikultura Kabupaten Mandailing Natal

Source: Agriculture, Foods Crops, and Horticulture Office of Mandailing Natal Regency

Tabel 5.2.11 Luas Panen, Produksi, dan Rata-rata Produksi Cabe Menurut Kecamatan di Kabupaten Mandailing Natal, 2015-2017
Table 5.2.11 Harvested Area, Yield Rate, and Production of Chilli by District in Mandailing Natal Regency, 2015-2017

| Kecamatan <i>District</i> | Luas Panen (Ha) <i>Harvester Area (Ha)</i> | Produksi (Ton) <i>Production (Ton)</i> | Rata-rata Produksi (Kw/Ha) <i>Yield Rate (Kw/Ha)</i> |
|------------------------------|---|---|--|
| (1) | (2) | (3) | (4) |
| 1 Batahan | 7 | 111 | 158,43 |
| 2 Sinunukan | 4 | 63 | 158,43 |
| 3 Batang Natal | 16 | 253 | 158,43 |
| 4 Lingga Bayu | 6 | 95 | 158,43 |
| 5 Ranto Baek | 4 | 63 | 158,43 |
| 6 Kotanopan | 10 | 158 | 158,43 |
| 7 Ulu Pungkut | 3 | 48 | 158,43 |
| 8 Tambangan | 6 | 95 | 158,43 |
| 9 Lembah Sorik Marapi | 5 | 79 | 158,43 |
| 10 Puncak Sorik Marapi | 9 | 143 | 158,43 |
| 11 Muara Sipongi | 6 | 95 | 158,43 |
| 12 Pakantan | 5 | 79 | 158,43 |
| 13 Panyabungan | 8 | 127 | 158,43 |
| 14 Panyabungan Selatan | 5 | 79 | 158,43 |
| 15 Panyabungan Barat | 8 | 127 | 158,43 |
| 16 Panyabungan Utara | 4 | 63 | 158,43 |
| 17 Panyabungan Timur | 12 | 190 | 158,43 |
| 18 Huta Bargot | 8 | 127 | 158,43 |
| 19 Natal | 7 | 111 | 158,43 |
| 20 Muara Batang Gadis | 5 | 79 | 158,43 |
| 21 Siabu | 24 | 380 | 158,43 |
| 22 Bukit Malintang | 10 | 158 | 158,43 |
| 23 Naga Juang | 5 | 79 | 158,43 |
| Mandailing Natal | 177 | 2 804 | 158,43 |
| 2016 | 199 | 3 153 | 158,43 |
| 2015 | 137 | 2 170 | 158,43 |

Sumber: Dinas Pertanian, Tanaman Pangan, dan Hortikultura Kabupaten Mandailing Natal
 Source: Agriculture, Foods Crops, and Horticulture Office of Mandailing Natal Regency

Tabel
Table

5.2.12

**Luas Panen, Produksi, dan Rata-rata Produksi Sawi Menurut
Kecamatan di Kabupaten Mandailing Natal , 2015-2017**
*Harvested Area, Yield Rate, and Production of Mustard Green by
District in Mandailing Natal Regency, 2015-2017*

| Kecamatan <i>District</i> | Luas Panen (Ha) <i>Harvester Area (Ha)</i> | Produksi (Ton) <i>Production (Ton)</i> | Rata-rata Produksi (Kw/Ha) <i>Yield Rate (Kw/Ha)</i> |
|------------------------------|---|---|--|
| (1) | (2) | (3) | (4) |
| 1 Batahan | 6 | 78 | 130,60 |
| 2 Sinunukan | 4 | 52 | 130,60 |
| 3 Batang Natal | 1 | 13 | 130,60 |
| 4 Lingga Bayu | 3 | 39 | 130,60 |
| 5 Ranto Baik | 19 | 248 | 130,60 |
| 6 Kotanopan | 2 | 26 | 130,60 |
| 7 Ulu Pungkut | 4 | 52 | 130,60 |
| 8 Tambangan | 3 | 39 | 130,60 |
| 9 Lembah Sorik Marapi | 5 | 65 | 130,60 |
| 10 Puncak Sorik Marapi | 1 | 13 | 130,60 |
| 11 Muara Sipongi | 2 | 26 | 130,60 |
| 12 Pakantan | 4 | 52 | 130,60 |
| 13 Panyabungan | 2 | 26 | 130,60 |
| 14 Panyabungan Selatan | 1 | 13 | 130,60 |
| 15 Panyabungan Barat | 3 | 39 | 130,60 |
| 16 Panyabungan Utara | 4 | 52 | 130,60 |
| 17 Panyabungan Timur | 7 | 91 | 130,60 |
| 18 Huta Bargot | 1 | 13 | 130,60 |
| 19 Natal | 8 | 104 | 130,60 |
| 20 Muara Batang Gadis | 2 | 26 | 130,60 |
| 21 Siabu | 5 | 65 | 130,60 |
| 22 Bukit Malintang | 3 | 39 | 130,60 |
| 23 Naga Juang | 2 | 26 | 130,60 |
| Mandailing Natal | 92 | 1 202 | 130,60 |
| 2016 | 115 | 1 502 | 130,60 |
| 2015 | 98 | 1 280 | 130,60 |

Sumber: Dinas Pertanian, Tanaman Pangan, dan Hortikultura Kabupaten Mandailing Natal

Source: Agriculture, Foods Crops, and Horticulture Office of Mandailing Natal Regency

Tabel 5.2.13 Luas Panen, Produksi, dan Rata-rata Produksi Kentang Menurut Kecamatan di Kabupaten Mandailing Natal , 2015-2017
Harvested Area, Yield Rate, and Production of Potatoes by District in Mandailing Natal Regency, 2015-2017

| Kecamatan <i>District</i> | Luas Panen (Ha) <i>Harvester Area (Ha)</i> | Produksi (Ton) <i>Production (Ton)</i> | Rata-rata Produksi (Kw/Ha) <i>Yield Rate (Kw/Ha)</i> |
|------------------------------|---|---|--|
| (1) | (2) | (3) | (4) |
| 1 Batahan | 0 | 0 | 0,00 |
| 2 Sinunukan | 0 | 0 | 0,00 |
| 3 Batang Natal | 2 | 46 | 232,20 |
| 4 Lingga Bayu | 0 | 0 | 0,00 |
| 5 Ranto Baek | 0 | 0 | 0,00 |
| 6 Kotanopan | 1 | 23 | 232,20 |
| 7 Ulu Pungkut | 2 | 46 | 232,20 |
| 8 Tambangan | 0 | 0 | 0,00 |
| 9 Lembah Sorik Marapi | 2 | 46 | 232,20 |
| 10 Puncak Sorik Marapi | 1 | 23 | 232,20 |
| 11 Muara Sipongi | 0 | 0 | 0,00 |
| 12 Pakantan | 1 | 23 | 232,20 |
| 13 Panyabungan | 0 | 0 | 0,00 |
| 14 Panyabungan Selatan | 0 | 0 | 0,00 |
| 15 Panyabungan Barat | 0 | 0 | 0,00 |
| 16 Panyabungan Utara | 0 | 0 | 0,00 |
| 17 Panyabungan Timur | 0 | 0 | 0,00 |
| 18 Huta Bargot | 0 | 0 | 0,00 |
| 19 Natal | 0 | 0 | 0,00 |
| 20 Muara Batang Gadis | 0 | 0 | 0,00 |
| 21 Siabu | 0 | 0 | 0,00 |
| 22 Bukit Malintang | 0 | 0 | 0,00 |
| 23 Naga Juang | 0 | 0 | 0,00 |
| Mandailing Natal | 9 | 207 | 232,20 |
| 2016 | 10 | 232 | 232,20 |
| 2015 | 25 | 581 | 232,20 |

Sumber: Dinas Pertanian, Tanaman Pangan, dan Hortikultura Kabupaten Mandailing Natal
 Source: Agriculture, Foods Crops, and Horticulture Office of Mandailing Natal Regency

Tabel 5.2.14 Luas Panen, Produksi, dan Rata-rata Produksi Kubis Menurut Kecamatan di Kabupaten Mandailing Natal, 2015-2017
Harvested Area, Yield Rate, and Production of Cabbage by District in Mandailing Natal Regency, 2015-2017

| Kecamatan <i>District</i> | Luas Panen (Ha) <i>Harvester Area (Ha)</i> | Produksi (Ton) <i>Production (Ton)</i> | Rata-rata Produksi (Kw/Ha) <i>Yield Rate (Kw/Ha)</i> |
|------------------------------|---|---|--|
| (1) | (2) | (3) | (4) |
| 1 Batahan | 0 | 0 | 0,00 |
| 2 Sinunukan | 0 | 0 | 0,00 |
| 3 Batang Natal | 1 | 14 | 139,80 |
| 4 Lingga Bayu | 0 | 0 | 0,00 |
| 5 Ranto Baek | 0 | 0 | 0,00 |
| 6 Kotanopan | 0 | 0 | 0,00 |
| 7 Ulu Pungkut | 0 | 0 | 0,00 |
| 8 Tambangan | 1 | 14 | 139,80 |
| 9 Lembah Sorik Marapi | 1 | 14 | 139,80 |
| 10 Puncak Sorik Marapi | 3 | 42 | 139,80 |
| 11 Muara Sipongi | 0 | 0 | 0,00 |
| 12 Pakantan | 0 | 0 | 0,00 |
| 13 Panyabungan | 0 | 0 | 0,00 |
| 14 Panyabungan Selatan | 0 | 0 | 0,00 |
| 15 Panyabungan Barat | 0 | 0 | 0,00 |
| 16 Panyabungan Utara | 0 | 0 | 0,00 |
| 17 Panyabungan Timur | 3 | 42 | 139,80 |
| 18 Huta Bargot | 0 | 0 | 0,00 |
| 19 Natal | 0 | 0 | 0,00 |
| 20 Muara Batang Gadis | 0 | 0 | 0,00 |
| 21 Siabu | 0 | 0 | 0,00 |
| 22 Bukit Malintang | 0 | 0 | 0,00 |
| 23 Naga Juang | 0 | 0 | 0,00 |
| Mandailing Natal | 9 | 126 | 139,80 |
| 2016 | 10 | 140 | 139,80 |
| 2015 | 33 | 461 | 139,80 |

Sumber: Dinas Pertanian, Tanaman Pangan, dan Hortikultura Kabupaten Mandailing Natal

Source: Agriculture, Foods Crops, and Horticulture Office of Mandailing Natal Regency

Tabel 5.2.15 Luas Panen, Produksi, dan Rata-rata Produksi Bawang Merah Menurut Kecamatan di Kabupaten Mandailing Natal, 2015-2017
Table *Harvested Area, Yield Rate, and Production of Onion by District in Mandailing Natal Regency, 2015-2017*

| Kecamatan <i>District</i> | Luas Panen (Ha) <i>Harvester Area (Ha)</i> | Produksi (Ton) <i>Production (Ton)</i> | Rata-rata Produksi (Kw/Ha) <i>Yield Rate (Kw/Ha)</i> |
|------------------------------|---|---|--|
| (1) | (2) | (3) | (4) |
| 1 Batahan | 1 | 4 | 38,00 |
| 2 Sinunukan | 0 | 0 | 0,00 |
| 3 Batang Natal | 2 | 8 | 38,00 |
| 4 Lingga Bayu | 0 | 0 | 0,00 |
| 5 Ranto Baek | 3 | 11 | 38,00 |
| 6 Kotanopan | 0 | 0 | 0,00 |
| 7 Ulu Pungkut | 2 | 8 | 38,00 |
| 8 Tambangan | 1 | 4 | 38,00 |
| 9 Lembah Sorik Marapi | 0 | 0 | 0,00 |
| 10 Puncak Sorik Marapi | 0 | 0 | 0,00 |
| 11 Muara Sipongi | 0 | 0 | 0,00 |
| 12 Pakantan | 1 | 4 | 38,00 |
| 13 Panyabungan | 2 | 8 | 38,00 |
| 14 Panyabungan Selatan | 0 | 0 | 0,00 |
| 15 Panyabungan Barat | 2 | 8 | 38,00 |
| 16 Panyabungan Utara | 0 | 0 | 0,00 |
| 17 Panyabungan Timur | 0 | 0 | 0,00 |
| 18 Huta Bargot | 1 | 4 | 38,00 |
| 19 Natal | 0 | 0 | 0,00 |
| 20 Muara Batang Gadis | 0 | 0 | 0,00 |
| 21 Siabu | 1 | 4 | 38,00 |
| 22 Bukit Malintang | 0 | 0 | 0,00 |
| 23 Naga Juang | 0 | 0 | 0,00 |
| Mandailing Natal | 5 | 61 | 42,22 |
| 2016 | 14 | 53 | 45,60 |
| 2015 | 5 | 19 | 38,00 |

Sumber: Dinas Pertanian, Tanaman Pangan, dan Hortikultura Kabupaten Mandailing Natal

Source: Agriculture, Foods Crops, and Horticulture Office of Mandailing Natal Regency

Tabel 5.2.16
Table

Luas Panen, Produksi, dan Rata-rata Produksi Bawang Putih Menurut Kecamatan di Kabupaten Mandailing Natal, 2015-2017
Harvested Area, Yield Rate, and Production of Garlic by District in Mandailing Natal Regency, 2015-2017

| Kecamatan <i>District</i> | Luas Panen (Ha) <i>Harvester Area (Ha)</i> | Produksi (Ton) <i>Production (Ton)</i> | Rata-rata Produksi (Kw/Ha) <i>Yield Rate (Kw/Ha)</i> |
|------------------------------|---|---|--|
| (1) | (2) | (3) | (4) |
| 1 Batahan | 0 | 0 | 0 |
| 2 Sinunukan | 0 | 0 | 0 |
| 3 Batang Natal | 0 | 0 | 0 |
| 4 Lingga Bayu | 0 | 0 | 0 |
| 5 Ranto Baek | 0 | 0 | 0 |
| 6 Kotanopan | 0 | 0 | 0 |
| 7 Ulu Pungkut | 0 | 0 | 0 |
| 8 Tambangan | 0 | 0 | 0 |
| 9 Lembah Sorik Marapi | 0 | 0 | 0 |
| 10 Puncak Sorik Marapi | 0 | 0 | 0 |
| 11 Muara Sipongi | 0 | 0 | 0 |
| 12 Pakantan | 0 | 0 | 0 |
| 13 Panyabungan | 0 | 0 | 0 |
| 14 Panyabungan Selatan | 0 | 0 | 0 |
| 15 Panyabungan Barat | 0 | 0 | 0 |
| 16 Panyabungan Utara | 0 | 0 | 0 |
| 17 Panyabungan Timur | 0 | 0 | 0 |
| 18 Huta Bargot | 0 | 0 | 0 |
| 19 Natal | 0 | 0 | 0 |
| 20 Muara Batang Gadis | 0 | 0 | 0 |
| 21 Siabu | 0 | 0 | 0 |
| 22 Bukit Malintang | 0 | 0 | 0 |
| 23 Naga Juang | 0 | 0 | 0 |
| Mandailing Natal | 0 | 0 | 0 |
| 2016 | 0 | 0 | 0 |
| 2015 | 0 | 0 | 0 |

Sumber: Dinas Pertanian, Tanaman Pangan, dan Hortikultura Kabupaten Mandailing Natal

Source: Agriculture, Foods Crops, and Horticulture Office of Mandailing Natal Regency

Tabel 5.2.17 Luas Panen, Produksi, dan Rata-rata Produksi Daun Bawang Menurut Kecamatan di Kabupaten Mandailing Natal , 2015-2017
Table 5.2.17 Harvested Area, Yield Rate, and Production of Leeks by District in Mandailing Natal Regency, 2015-2017

| Kecamatan <i>District</i> | Luas Panen (Ha) <i>Harvester Area (Ha)</i> | Produksi (Ton) <i>Production (Ton)</i> | Rata-rata Produksi (Kw/Ha) <i>Yield Rate (Kw/Ha)</i> |
|------------------------------|---|---|--|
| (1) | (2) | (3) | (4) |
| 1 Batahan | 0 | 0 | 0,00 |
| 2 Sinunukan | 1 | 4 | 40,75 |
| 3 Batang Natal | 1 | 4 | 40,75 |
| 4 Lingga Bayu | 1 | 4 | 40,75 |
| 5 Ranto Baek | 0 | 0 | 0,00 |
| 6 Kotanopan | 1 | 4 | 40,75 |
| 7 Ulu Pungkut | 2 | 8 | 40,75 |
| 8 Tambangan | 0 | 0 | 0,00 |
| 9 Lembah Sorik Marapi | 2 | 8 | 40,75 |
| 10 Puncak Sorik Marapi | 0 | 0 | 0,00 |
| 11 Muara Sipongi | 1 | 4 | 40,75 |
| 12 Pakantan | 1 | 4 | 40,75 |
| 13 Panyabungan | 2 | 8 | 40,75 |
| 14 Panyabungan Selatan | 0 | 0 | 0,00 |
| 15 Panyabungan Barat | 7 | 29 | 40,75 |
| 16 Panyabungan Utara | 3 | 12 | 40,75 |
| 17 Panyabungan Timur | 0 | 0 | 0,00 |
| 18 Huta Bargot | 0 | 0 | 0,00 |
| 19 Natal | 0 | 0 | 0,00 |
| 20 Muara Batang Gadis | 0 | 0 | 0,00 |
| 21 Siabu | 14 | 57 | 40,75 |
| 22 Bukit Malintang | 8 | 33 | 40,75 |
| 23 Naga Juang | 5 | 20 | 40,75 |
| Mandailing Natal | 49 | 200 | 40,75 |
| 2016 | 100 | 408 | 40,75 |
| 2015 | 106 | 432 | 40,75 |

Sumber: Dinas Pertanian, Tanaman Pangan, dan Hortikultura Kabupaten Mandailing Natal
 Source: Agriculture, Foods Crops, and Horticulture Office of Mandailing Natal Regency

Tabel 5.2.18 Luas Panen, Produksi, dan Rata-rata Produksi Buncis Menurut Kecamatan di Kabupaten Mandailing Natal, 2015-2017
Table *Harvested Area, Yield Rate, and Production of French Beans by District in Mandailing Natal Regency, 2015-2017*

| Kecamatan <i>District</i> | Luas Panen (Ha) <i>Harvester Area (Ha)</i> | Produksi (Ton) <i>Production (Ton)</i> | Rata-rata Produksi (Kw/Ha) <i>Yield Rate (Kw/Ha)</i> |
|------------------------------|---|---|--|
| (1) | (2) | (3) | (4) |
| 1 Batahan | 2 | 15 | 75,94 |
| 2 Sinunukan | 2 | 15 | 75,94 |
| 3 Batang Natal | 0 | 0 | 0,00 |
| 4 Lingga Bayu | 3 | 23 | 75,94 |
| 5 Ranto Baek | 4 | 30 | 75,94 |
| 6 Kotanopan | 1 | 8 | 75,94 |
| 7 Ulu Pungkut | 0 | 0 | 0,00 |
| 8 Tambangan | 1 | 8 | 75,94 |
| 9 Lembah Sorik Marapi | 1 | 8 | 75,94 |
| 10 Puncak Sorik Marapi | 2 | 15 | 75,94 |
| 11 Muara Sipongi | 0 | 0 | 0,00 |
| 12 Pakantan | 2 | 15 | 75,94 |
| 13 Panyabungan | 2 | 15 | 75,94 |
| 14 Panyabungan Selatan | 2 | 15 | 75,94 |
| 15 Panyabungan Barat | 1 | 8 | 75,94 |
| 16 Panyabungan Utara | 2 | 15 | 75,94 |
| 17 Panyabungan Timur | 1 | 8 | 75,94 |
| 18 Huta Bargot | 1 | 8 | 75,94 |
| 19 Natal | 1 | 8 | 75,94 |
| 20 Muara Batang Gadis | 2 | 15 | 75,94 |
| 21 Siabu | 2 | 15 | 75,94 |
| 22 Bukit Malintang | 1 | 8 | 75,94 |
| 23 Naga Juang | 2 | 15 | 75,94 |
| Mandailing Natal | 35 | 266 | 75,94 |
| 2016 | 66 | 501 | 75,94 |
| 2015 | 33 | 251 | 75,94 |

Sumber: Dinas Pertanian, Tanaman Pangan, dan Hortikultura Kabupaten Mandailing Natal
 Source: *Agriculture, Foods Crops, and Horticulture Office of Mandailing Natal Regency*

Tabel 5.2.19
Table

Luas Panen, Produksi, dan Rata-rata Produksi Labu Siam Menurut Kecamatan di Kabupaten Mandailing Natal, 2015-2017
Harvested Area, Yield Rate, and Production of Chajota by District in Mandailing Natal Regency, 2015-2017

| Kecamatan <i>District</i> | Luas Panen (Ha) <i>Harvester Area (Ha)</i> | Produksi (Ton) <i>Production (Ton)</i> | Rata-rata Produksi (Kw/Ha) <i>Yield Rate (Kw/Ha)</i> |
|------------------------------|---|---|--|
| (1) | (2) | (3) | (4) |
| 1 Batahan | 0 | 0 | 0,00 |
| 2 Sinunukan | 1 | 25 | 249,88 |
| 3 Batang Natal | 0 | 0 | 0,00 |
| 4 Lingga Bayu | 0 | 0 | 0,00 |
| 5 Ranto Baek | 0 | 0 | 0,00 |
| 6 Kotanopan | 0 | 0 | 0,00 |
| 7 Ulu Pungkut | 0 | 0 | 0,00 |
| 8 Tambangan | 0 | 0 | 0,00 |
| 9 Lembah Sorik Marapi | 0 | 0 | 0,00 |
| 10 Puncak Sorik Marapi | 2 | 50 | 249,88 |
| 11 Muara Sipongi | 0 | 0 | 0,00 |
| 12 Pakantan | 1 | 25 | 249,88 |
| 13 Panyabungan | 0 | 0 | 0,00 |
| 14 Panyabungan Selatan | 0 | 0 | 0,00 |
| 15 Panyabungan Barat | 0 | 0 | 0,00 |
| 16 Panyabungan Utara | 2 | 50 | 249,88 |
| 17 Panyabungan Timur | 0 | 0 | 0,00 |
| 18 Huta Bargot | 0 | 0 | 0,00 |
| 19 Natal | 0 | 0 | 0,00 |
| 20 Muara Batang Gadis | 0 | 0 | 0,00 |
| 21 Siabu | 0 | 0 | 0,00 |
| 22 Bukit Malintang | 0 | 0 | 0,00 |
| 23 Naga Juang | 0 | 0 | 0,00 |
| Mandailing Natal | 6 | 150 | 249,88 |
| 2016 | 28 | 700 | 249,88 |
| 2015 | 3 | 75 | 249,88 |

Sumber: Dinas Pertanian, Tanaman Pangan, dan Hortikultura Kabupaten Mandailing Natal
Source: Agriculture, Foods Crops, and Horticulture Office of Mandailing Natal Regency

Tabel 5.2.20 Luas Panen, Produksi, dan Rata-rata Produksi Kacang Merah Menurut Kecamatan di Kabupaten Mandailing Natal, 2015-2017
Table 5.2.20 Harvested Area, Yield Rate, and Production of Red Beans by District in Mandailing Natal Regency, 2015-2017

| Kecamatan District | Luas Panen (Ha) Harvester Area (Ha) | Produksi (Ton) Production (Ton) | Rata-rata Produksi (Kw/Ha) Yield Rate (Kw/Ha) |
|-------------------------|--|------------------------------------|---|
| (1) | (2) | (3) | (4) |
| 1 Batahan | 1 | 4 | 42,20 |
| 2 Sinunukan | 0 | 0 | 0 |
| 3 Batang Natal | 0 | 0 | 0 |
| 4 Lingga Bayu | 0 | 0 | 0 |
| 5 Ranto Baik | 0 | 0 | 0 |
| 6 Kotanopan | 0 | 0 | 0 |
| 7 Ulu Pungkut | 0 | 0 | 0 |
| 8 Tambangan | 0 | 0 | 0 |
| 9 Lembah Sorik Marapi | 0 | 0 | 0 |
| 10 Puncak Sorik Marapi | 0 | 0 | 0 |
| 11 Muara Sipongi | 0 | 0 | 0 |
| 12 Pakantan | 0 | 0 | 0 |
| 13 Panyabungan | 0 | 0 | 0 |
| 14 Panyabungan Selatan | 0 | 0 | 0 |
| 15 Panyabungan Barat | 0 | 0 | 0 |
| 16 Panyabungan Utara | 0 | 0 | 0 |
| 17 Panyabungan Timur | 0 | 0 | 0 |
| 18 Huta Bargot | 0 | 0 | 0 |
| 19 Natal | 0 | 0 | 0 |
| 20 Muara Batang Gadis | 0 | 0 | 0 |
| 21 Siabu | 0 | 0 | 0 |
| 22 Bukit Malintang | 0 | 0 | 0 |
| 23 Naga Juang | 0 | 0 | 0 |
| Mandailing Natal | 1 | 4 | 42,20 |
| 2016 | 6 | 24 | 39,40 |
| 2015 | 1 | 4 | 39,40 |

Sumber: Dinas Pertanian, Tanaman Pangan, dan Hortikultura Kabupaten Mandailing Natal

Source: Agriculture, Foods Crops, and Horticulture Office of Mandailing Natal Regency

Tabel 5.2.21 Luas Panen, Produksi, dan Rata-rata Produksi Cabe Rawit Menurut Kecamatan di Kabupaten Mandailing Natal, 2015-2017
Table 5.2.21 Harvested Area, Yield Rate, and Production of Cayenne Pepper by District in Mandailing Natal Regency, 2015-2017

| Kecamatan <i>District</i> | Luas Panen (Ha) <i>Harvester Area (Ha)</i> | Produksi (Ton) <i>Production (Ton)</i> | Rata-rata Produksi (Kw/Ha) <i>Yield Rate (Kw/Ha)</i> |
|------------------------------|---|---|--|
| (1) | (2) | (3) | (4) |
| 1 Batahan | 0 | 0 | 0,00 |
| 2 Sinunukan | 0 | 0 | 0,00 |
| 3 Batang Natal | 2 | 9 | 45,03 |
| 4 Lingga Bayu | 1 | 5 | 45,03 |
| 5 Ranto Baek | 1 | 5 | 45,03 |
| 6 Kotanopan | 1 | 5 | 45,03 |
| 7 Ulu Pungkut | 1 | 5 | 45,03 |
| 8 Tambangan | 4 | 18 | 45,03 |
| 9 Lembah Sorik Marapi | 2 | 9 | 45,03 |
| 10 Puncak Sorik Marapi | 1 | 5 | 45,03 |
| 11 Muara Sipongi | 1 | 5 | 45,03 |
| 12 Pakantan | 2 | 9 | 45,03 |
| 13 Panyabungan | 0 | 0 | 0,00 |
| 14 Panyabungan Selatan | 4 | 18 | 45,03 |
| 15 Panyabungan Barat | 3 | 14 | 45,03 |
| 16 Panyabungan Utara | 2 | 9 | 45,03 |
| 17 Panyabungan Timur | 2 | 9 | 45,03 |
| 18 Huta Bargot | 0 | 0 | 0,00 |
| 19 Natal | 2 | 9 | 45,03 |
| 20 Muara Batang Gadis | 0 | 0 | 0,00 |
| 21 Siabu | 3 | 14 | 45,03 |
| 22 Bukit Malintang | 0 | 0 | 0,00 |
| 23 Naga Juang | 1 | 5 | 45,03 |
| Mandailing Natal | 33 | 149 | 45,03 |
| 2016 | 58 | 261 | 45,03 |
| 2015 | 21 | 95 | 45,03 |

Sumber: Dinas Pertanian, Tanaman Pangan, dan Hortikultura Kabupaten Mandailing Natal

Source: Agriculture, Foods Crops, and Horticulture Office of Mandailing Natal Regency

Tabel 5.2.22 Luas Panen, Produksi, dan Rata-rata Produksi Buah-buahan Menurut Jenis Tanaman di Kabupaten Mandailing Natal, 2017
Table 5.2.22 *Harvested Area, Yield Rate, and Production of Fruits by Type of Plant in Mandailing Natal Regency, 2017*

| Jenis Buah - Buah <i>Fruit</i> | Luas Panen (Ha) <i>Harvester Area (Ha)</i> | Produksi (Ton) <i>Production (Ton)</i> | Rata-rata Produksi (Kw/Ha) <i>Yield Rate (Kw/Ha)</i> |
|------------------------------------|---|---|--|
| (1) | (2) | (3) | (4) |
| 1 Alpukat/ <i>Avocadoes</i> | 28,00 | 107,00 | 36,00 |
| 2 Belimbing/ <i>Starfruits</i> | 48,00 | 268,00 | 55,40 |
| 3 Langsung/Duku/ <i>uku</i> | 148,00 | 741,00 | 50,20 |
| 4 Jambu Biji/ <i>Guavas</i> | 21,00 | 146,00 | 68,00 |
| 5 Jambu Air/ <i>Bell Fruits</i> | 45,00 | 302,00 | 68,00 |
| 6 Durian/ <i>Durian</i> | 316,00 | 2 409,00 | 75,00 |
| 7 Jeruk Keprok/ <i>Oranges</i> | 28,00 | 207,00 | 75,00 |
| 8 Mangga/ <i>Mangoes</i> | 378,00 | 813,00 | 21,50 |
| 9 Manggis/ <i>Mangosteens</i> | 228,00 | 1 765,00 | 77,50 |
| 10 Nangka/ <i>Starfruits</i> | 168,00 | 3 365,00 | 200,00 |
| 11 Nanas/ <i>Pineapple</i> | 16,00 | 144,00 | 90,00 |
| 12 Pepaya/ <i>Papayas</i> | 221,00 | 496,00 | 35,00 |
| 13 Pisang/ <i>Bananas</i> | 519,00 | 610,00 | 121,90 |
| 14 Rambutan/ <i>Rambootans</i> | 428,00 | 1 070,00 | 25,00 |
| 15 Salak/ <i>Zalaka Edulis</i> | 0,00 | 0,00 | 0,00 |
| 16 Sawo/ <i>Saoodilas</i> | 26,00 | 137,00 | 52,00 |
| 17 Sirsak/ <i>Sirsaks</i> | 7,00 | 21,00 | 30,00 |
| 18 Semangka/ <i>Watermelon</i> | 16,00 | 254,00 | 158,95 |
| 19 Melinjo/ <i>Melinjo</i> | 120,00 | 504,00 | 42,00 |
| 20 Petai/ <i>Petai</i> | 619,00 | 3 094,00 | 50,00 |
| 21 Jengkol/ <i>Jengkol</i> | 114,00 | 398,00 | 35,00 |
| 22 Sukun/ <i>Bread Fruits</i> | 5,00 | 42,00 | 84,00 |
| 23 Jeruk Besar/ <i>Big Oranges</i> | 42,00 | 309,00 | 75,00 |

Sumber: Dinas Pertanian, Tanaman Pangan, dan Hortikultura Kabupaten Mandailing Natal

Source: Agriculture, Foods Crops, and Horticulture Office of Mandailing Natal Regency

Tabel
Table

5.2.23

Luas Panen Buah-buahan Menurut Jenis Tanaman di Kabupaten Mandailing Natal (Hektar), 2013-2017
Harvest Area of Fruits by Type of Plant in Mandailing Natal Regency (Ha), 2013-2017

| Jenis Buah - Buah Fruit | 2013 | 2014 | 2015 | 2016 | 2017 |
|------------------------------------|--------|--------|--------|--------|--------|
| (1) | (2) | (3) | (4) | (5) | (6) |
| 1 Alpukat/ <i>Avocadoes</i> | 30,00 | 28,00 | 23,00 | 27,00 | 28,00 |
| 2 Belimbing/ <i>Starfruits</i> | 103,00 | 143,00 | 68,00 | 46,42 | 48,00 |
| 3 Langsung/Duku/ <i>uku</i> | 137,00 | 36,00 | 129,00 | 41,68 | 148,00 |
| 4 Jambu Biji/ <i>Guavas</i> | 261,00 | 204,00 | 179,00 | 4,20 | 22,00 |
| 5 Jambu Air/ <i>Bell Fruits</i> | 5,00 | 24,00 | 30,00 | 30,00 | 45,00 |
| 6 Durian/ <i>Durian</i> | 383,00 | 87,00 | 299,00 | 38,01 | 316,00 |
| 7 Jeruk Keprok/ <i>Oranges</i> | 503,00 | 260,00 | 152,00 | 59,89 | 28,00 |
| 8 Mangga/ <i>Mangoes</i> | 199,00 | 445,00 | 307,00 | 156,41 | 378,00 |
| 9 Manggis/ <i>Mangosteens</i> | 182,00 | 17,00 | 180,00 | 2,81 | 228,00 |
| 10 Nangka/ <i>Starfruits</i> | 168,00 | 113,00 | 190,00 | 163,63 | 168,00 |
| 11 Nanas/ <i>Pineapple</i> | 25,00 | 85,00 | 15,00 | 14,00 | 16,00 |
| 12 Pepaya/ <i>Papayas</i> | 34,00 | 37,00 | 24,00 | 73,39 | 221,00 |
| 13 Pisang/ <i>Bananas</i> | 216,00 | 405,00 | 240,00 | 47,43 | 519,00 |
| 14 Rambutan/ <i>Rambootans</i> | 286,00 | 62,00 | 360,00 | 740,71 | 428,00 |
| 15 Salak/ <i>Zalaka Edulis</i> | 13,00 | 8,00 | 1,00 | 0,00 | 0,00 |
| 16 Sawo/ <i>Saoodilas</i> | 19,00 | 9,00 | 18,00 | 10,10 | 26,00 |
| 17 Sirsak/ <i>Sirsaks</i> | 8,00 | 6,00 | 7,00 | 77,00 | 7,00 |
| 18 Semangka/ <i>Watermelon</i> | 41,00 | 28,00 | 18,00 | 15,00 | 16,00 |
| 19 Melinjo/ <i>Melinjo</i> | 68,00 | 100,00 | 86,00 | 101,00 | 120,00 |
| 20 Petai/ <i>Petai</i> | 215,00 | 51,00 | 481,00 | 307,50 | 619,00 |
| 21 Jengkol/ <i>Jengkol</i> | 28,00 | 3,00 | 23,00 | 343,00 | 114,00 |
| 22 Sukun/ <i>Bread Fruits</i> | 6,00 | 6,00 | 4,00 | 57,00 | 5,00 |
| 23 Jeruk Besar/ <i>Big Oranges</i> | 63,00 | 52,00 | 8,00 | 21,00 | 42,00 |

Sumber: Dinas Pertanian, Tanaman Pangan, dan Hortikultura Kabupaten Mandailing Natal

Source: Agriculture, Foods Crops, and Horticulture Office of Mandailing Natal Regency

Tabel 5.2.24
Table **5.2.24**
Produksi Buah-buahan Menurut Jenis Tanaman di Kabupaten Mandailing Natal (Ton), 2013-2017
Production of Fruits by Type of Plant in Mandailing Natal Regency (Ton), 2013-2017

| Jenis Buah - Buah Fruit | 2013 | 2014 | 2015 | 2016 | 2017 |
|------------------------------------|----------|----------|----------|----------|----------|
| (1) | (2) | (3) | (4) | (5) | (6) |
| 1 Alpukat/ <i>Avocadoes</i> | 105,00 | 98,00 | 83,00 | 957,00 | 107,00 |
| 2 Belimbing/ <i>Starfruits</i> | 570,62 | 792,00 | 377,00 | 256,17 | 268,00 |
| 3 Langsung/Duku/ <i>uku</i> | 687,74 | 181,00 | 648,00 | 209,23 | 741,00 |
| 4 Jambu Biji/ <i>Guavas</i> | 1,00 | 1 387,00 | 1 217,00 | 28,55 | 146,00 |
| 5 Jambu Air/ <i>Bell Fruits</i> | 34,00 | 163,00 | 204,00 | 204,00 | 302,00 |
| 6 Durian/ <i>Durian</i> | 2,872,50 | 653,00 | 2 243,00 | 285,08 | 2 409,00 |
| 7 Jeruk Keprok/ <i>Oranges</i> | 3 772,50 | 1 530,00 | 1 140,00 | 449,17 | 207,00 |
| 8 Mangga/ <i>Mangoes</i> | 427,85 | 550,00 | 660,00 | 336,28 | 813,00 |
| 9 Manggis/ <i>Mangosteens</i> | 1 410,50 | 132,00 | 1 395,00 | 21,78 | 1 765,00 |
| 10 Nangka/ <i>Starfruits</i> | 3 360,00 | 2 260,00 | 3 800,00 | 3 272,60 | 3 365,00 |
| 11 Nanas/ <i>Pineapple</i> | 225,00 | 765,00 | 135,00 | 126,00 | 144,00 |
| 12 Pepaya/ <i>Papayas</i> | 119,00 | 124,00 | 84,00 | 256,87 | 496,00 |
| 13 Pisang/ <i>Bananas</i> | 2 633,04 | 4 937,00 | 2 926,00 | 1 065,82 | 610,00 |
| 14 Rambutan/ <i>Rambootans</i> | 550,00 | 155,00 | 900,00 | 1 851,78 | 1 070,00 |
| 15 Salak/ <i>Zalaka Edulis</i> | 22,10 | 12,00 | 2,00 | 0,00 | 0,00 |
| 16 Sawo/ <i>Saoodilas</i> | 98,80 | 47,00 | 94,00 | 52,52 | 137,00 |
| 17 Sirsak/ <i>Sirsaks</i> | 24,00 | 18,00 | 21,00 | 231,00 | 21,00 |
| 18 Semangka/ <i>Watermelon</i> | 350,55 | 158,00 | 286,00 | 238,43 | 254,00 |
| 19 Melinjo/ <i>Melinjo</i> | 285,00 | 420,00 | 361,00 | 424,20 | 504,00 |
| 20 Petai/ <i>Petai</i> | 1 075,00 | 255,00 | 2 405,00 | 1 537,50 | 3 094,00 |
| 21 Jengkol/ <i>Jengkol</i> | 98,00 | 11,00 | 81,00 | 150,50 | 398,00 |
| 22 Sukun/ <i>Bread Fruits</i> | 50,40 | 50,00 | 34,00 | 478,80 | 42,00 |
| 23 Jeruk Besar/ <i>Big Oranges</i> | 472,50 | 390,00 | 60,00 | 157,50 | 309,00 |

Sumber: Dinas Pertanian, Tanaman Pangan, dan Hortikultura Kabupaten Mandailing Natal
 Source: *Aariculture, Foods Crops, and Horticulture Office of Mandailina Natal Reagency*

Tabel
Table

5.2.25

Rata-rata Produksi Buah-buahan Menurut Jenis Tanaman di Kabupaten Mandailing Natal (Kw/Ha), 2013-2017
Yield Rate of Fruits by Type of Plant in Mandailing Natal Regency (Kw/Ha), 2013-2017

| Jenis Buah - Buahhan Fruit | 2013 | 2014 | 2015 | 2016 | 2017 |
|------------------------------------|--------|--------|--------|--------|--------|
| (1) | (2) | (3) | (4) | (5) | (6) |
| 1 Alpukat/ <i>Avocadoes</i> | 35,00 | 35,00 | 36,00 | 36,00 | 36,00 |
| 2 Belimbing/ <i>Starfruits</i> | 55,40 | 55,40 | 55,40 | 55,40 | 55,40 |
| 3 Langsung/Duku/ <i>uku</i> | 50,20 | 50,20 | 50,20 | 50,20 | 50,20 |
| 4 Jambu Biji/ <i>Guavas</i> | 68,00 | 68,00 | 68,00 | 68,00 | 68,00 |
| 5 Jambu Air/ <i>Bell Fruits</i> | 68,00 | 68,00 | 68,00 | 68,00 | 68,00 |
| 6 Durian/ <i>Durian</i> | 75,00 | 75,00 | 75,00 | 75,00 | 75,00 |
| 7 Jeruk Keprok/ <i>Oranges</i> | 75,00 | 58,91 | 75,00 | 75,00 | 75,00 |
| 8 Mangga/ <i>Mangoes</i> | 21,50 | 12,10 | 12,10 | 21,50 | 21,50 |
| 9 Manggis/ <i>Mangosteens</i> | 77,50 | 77,50 | 77,50 | 77,50 | 77,50 |
| 10 Nangka/ <i>Starfruits</i> | 200,00 | 200,00 | 200,00 | 200,00 | 200,00 |
| 11 Nanas/ <i>Pineapple</i> | 90,00 | 90,00 | 90,00 | 90,00 | 90,00 |
| 12 Pepaya/ <i>Papayas</i> | 35,00 | 33,95 | 30,00 | 35,00 | 35,00 |
| 13 Pisang/ <i>Bananas</i> | 121,90 | 121,84 | 121,90 | 121,90 | 121,90 |
| 14 Rambutan/ <i>Rambootans</i> | 19,23 | 25,00 | 25,00 | 25,00 | 25,00 |
| 15 Salak/ <i>Zalaka Edulis</i> | 17,00 | 14,88 | 17,00 | 0,00 | 0,00 |
| 16 Sawo/ <i>Saoodilas</i> | 52,00 | 52,00 | 52,00 | 52,00 | 52,00 |
| 17 Sirsak/ <i>Sirsaks</i> | 30,00 | 30,00 | 30,00 | 30,00 | 30,00 |
| 18 Semangka/ <i>Watermelon</i> | 85,50 | 445,00 | 158,95 | 158,95 | 158,95 |
| 19 Melinjo/ <i>Melinjo</i> | 42,00 | 42,00 | 42,00 | 42,00 | 42,00 |
| 20 Petai/ <i>Petai</i> | 50,00 | 50,00 | 50,00 | 50,00 | 50,00 |
| 21 Jengkol/ <i>Jengkol</i> | 35,00 | 35,00 | 35,00 | 35,00 | 35,00 |
| 22 Sukun/ <i>Bread Fruits</i> | 84,00 | 84,00 | 84,00 | 48,00 | 84,00 |
| 23 Jeruk Besar/ <i>Big Oranges</i> | 300,00 | 375,00 | 75,00 | 75,00 | 75,00 |

Sumber: Dinas Pertanian, Tanaman Pangan, dan Hortikultura Kabupaten Mandailing Natal
Source: Agriculture, Foods Crops, and Horticulture Office of Mandailing Natal Regency

Tabel
Table 5.2.26

Luas Panen, Produksi, dan Rata-rata Produksi Alpukat Menurut Kecamatan di Kabupaten Mandailing Natal, 2015-2017
Harvested Area, Yield Rate, and Production of Avocados by District in Mandailing Natal Regency, 2015-2017

| Kecamatan <i>District</i> | Luas Panen (Ha) <i>Harvester Area (Ha)</i> | Produksi (Ton) <i>Production (Ton)</i> | Rata-rata Produksi (Kw/Ha) <i>Yield Rate (Kw/Ha)</i> |
|------------------------------|---|---|--|
| (1) | (2) | (3) | (4) |
| 1 Batahan | 0,00 | 0,00 | 0,00 |
| 2 Sinunukan | 4,00 | 4,00 | 36,00 |
| 3 Batang Natal | 0,00 | 0,00 | 0,00 |
| 4 Lingga Bayu | 0,00 | 0,00 | 0,00 |
| 5 Ranto Baik | 0,00 | 0,00 | 0,00 |
| 6 Kotanopan | 5,00 | 16,00 | 36,00 |
| 7 Ulu Pungkut | 0,00 | 0,00 | 0,00 |
| 8 Tambangan | 0,00 | 0,00 | 0,00 |
| 9 Lembah Sorik Marapi | 4,00 | 16,00 | 0,00 |
| 10 Puncak Sorik Marapi | 0,00 | 0,00 | 0,00 |
| 11 Muara Sipongi | 3,00 | 11,00 | 36,00 |
| 12 Pakantan | 3,00 | 11,00 | 36,00 |
| 13 Panyabungan | 0,00 | 0,00 | 0,00 |
| 14 Panyabungan Selatan | 0,00 | 0,00 | 0,00 |
| 15 Panyabungan Barat | 0,00 | 0,00 | 0,00 |
| 16 Panyabungan Utara | 0,00 | 0,00 | 0,00 |
| 17 Panyabungan Timur | 5,00 | 16,00 | 36,00 |
| 18 Huta Bargot | 0,00 | 0,00 | 0,00 |
| 19 Natal | 0,00 | 0,00 | 0,00 |
| 20 Muara Batang Gadis | 2,00 | 6,00 | 36,00 |
| 21 Siabu | 4,00 | 16,00 | 36,00 |
| 22 Bukit Malintang | 0,00 | 0,00 | 0,00 |
| 23 Naga Juang | 0,00 | 0,00 | 0,00 |
| Mandailing Natal | 28,00 | 107,00 | 36,00 |
| 2016 | 26,55 | 95,57 | 36,00 |
| 2015 | 23,00 | 83,00 | 36,00 |

Sumber: Dinas Pertanian, Tanaman Pangan, dan Hortikultura Kabupaten Mandailing Natal
Source: Agriculture, Foods Crops, and Horticulture Office of Mandailing Natal Regency

Tabel 5.2.27 Luas Panen, Produksi, dan Rata-rata Produksi Belimbing Menurut Kecamatan di Kabupaten Mandailing Natal , 2015-2017
Table *Harvested Area, Yield Rate, and Production of Starfruits by District in Mandailing Natal Regency, 2015-2017*

| Kecamatan <i>District</i> | Luas Panen (Ha) <i>Harvester Area (Ha)</i> | Produksi (Ton) <i>Production (Ton)</i> | Rata-rata Produksi (Kw/Ha) <i>Yield Rate (Kw/Ha)</i> |
|------------------------------|---|---|--|
| (1) | (2) | (3) | (4) |
| 1 Batahan | 0,00 | 0,00 | 0,00 |
| 2 Sinunukan | 0,00 | 0,00 | 0,00 |
| 3 Batang Natal | 0,00 | 0,00 | 0,00 |
| 4 Lingga Bayu | 0,00 | 0,00 | 0,00 |
| 5 Ranto Baik | 1,00 | 3,00 | 55,40 |
| 6 Kotanopan | 2,00 | 11,00 | 55,40 |
| 7 Ulu Pungkut | 0,00 | 0,00 | 0,00 |
| 8 Tambangan | 4,00 | 22,00 | 55,00 |
| 9 Lembah Sorik Marapi | 3,00 | 14,00 | 55,40 |
| 10 Puncak Sorik Marapi | 5,00 | 26,00 | 55,40 |
| 11 Muara Sipongi | 0,00 | 0,00 | 0,00 |
| 12 Pakantan | 0,00 | 0,00 | 0,00 |
| 13 Panyabungan | 7,00 | 40,00 | 55,40 |
| 14 Panyabungan Selatan | 8,00 | 43,00 | 55,40 |
| 15 Panyabungan Barat | 3,00 | 15,00 | 55,40 |
| 16 Panyabungan Utara | 5,00 | 25,00 | 55,40 |
| 17 Panyabungan Timur | 1,00 | 5,00 | 55,40 |
| 18 Huta Bargot | 8,00 | 45,00 | 55,40 |
| 19 Natal | 0,00 | 0,00 | 0,00 |
| 20 Muara Batang Gadis | 0,00 | 0,00 | 0,00 |
| 21 Siabu | 0,00 | 0,00 | 0,00 |
| 22 Bukit Malintang | 3,00 | 19,00 | 55,40 |
| 23 Naga Juang | 0,00 | 0,00 | 0,00 |
| Mandailing Natal | 48,00 | 268,00 | 55,40 |
| 2016 | 46,24 | 256,17 | 55,40 |
| 2015 | 68,00 | 377,00 | 55,40 |

Sumber: Dinas Pertanian, Tanaman Pangan, dan Hortikultura Kabupaten Mandailing Natal

Source: Agriculture, Foods Crops, and Horticulture Office of Mandailing Natal Regency

Tabel
Table 5.2.28

Luas Panen, Produksi, dan Rata-rata Produksi Duku/Langsap Menurut Kecamatan di Kabupaten Mandailing Natal, 2015-2017
Harvested Area, Yield Rate, and Production of Langsat/Duku by District in Mandailing Natal Regency, 2015-2017

| Kecamatan <i>District</i> | Luas Panen (Ha) <i>Harvester Area (Ha)</i> | Produksi (Ton) <i>Production (Ton)</i> | Rata-rata Produksi (Kw/Ha) <i>Yield Rate (Kw/Ha)</i> |
|------------------------------|---|---|--|
| (1) | (2) | (3) | (4) |
| 1 Batahan | 3,00 | 15,00 | 50,20 |
| 2 Sinunukan | 0,00 | 0,00 | 0,00 |
| 3 Batang Natal | 6,00 | 31,00 | 50,20 |
| 4 Lingga Bayu | 2,00 | 8,00 | 50,20 |
| 5 Ranto Baik | 3,00 | 14,00 | 50,20 |
| 6 Kotanopan | 33,00 | 168,00 | 50,20 |
| 7 Ulu Pungkut | 3,00 | 17,00 | 50,20 |
| 8 Tambangan | 4,00 | 22,00 | 50,20 |
| 9 Lembah Sorik Marapi | 23,00 | 114,00 | 50,20 |
| 10 Puncak Sorik Marapi | 4,00 | 18,00 | 50,20 |
| 11 Muara Sipongi | 3,00 | 13,00 | 50,20 |
| 12 Pakantan | 0,00 | 0,00 | 0,00 |
| 13 Panyabungan | 12,00 | 59,00 | 50,20 |
| 14 Panyabungan Selatan | 2,00 | 12,00 | 50,20 |
| 15 Panyabungan Barat | 8,00 | 40,00 | 50,20 |
| 16 Panyabungan Utara | 4,00 | 18,00 | 50,20 |
| 17 Panyabungan Timur | 11,00 | 56,00 | 50,20 |
| 18 Huta Bargot | 6,00 | 32,00 | 50,20 |
| 19 Natal | 1,00 | 4,00 | 50,20 |
| 20 Muara Batang Gadis | 1,00 | 5,00 | 50,20 |
| 21 Siabu | 17,00 | 83,00 | 50,20 |
| 22 Bukit Malintang | 1,00 | 6,00 | 50,20 |
| 23 Naga Juang | 1,00 | 7,00 | 50,20 |
| Mandailing Natal | 148,00 | 741,00 | 50,20 |
| 2016 | 41,68 | 209,23 | 50,20 |
| 2015 | 129,00 | 648,00 | 50,20 |

Sumber: Dinas Pertanian, Tanaman Pangan, dan Hortikultura Kabupaten Mandailing Natal
Source: Agriculture, Foods Crops, and Horticulture Office of Mandailing Natal Regency

Tabel 5.2.29 Luas Panen, Produksi, dan Rata-rata Produksi Jambu Biji Menurut Kecamatan di Kabupaten Mandailing Natal, 2015-2017
Table *Harvested Area, Yield Rate, and Production of Guavas by District in Mandailing Natal Regency, 2015-2017*

| Kecamatan <i>District</i> | Luas Panen (Ha) <i>Harvester Area (Ha)</i> | Produksi (Ton) <i>Production (Ton)</i> | Rata-rata Produksi (Kw/Ha) <i>Yield Rate (Kw/Ha)</i> |
|------------------------------|---|---|--|
| (1) | (2) | (3) | (4) |
| 1 Batahan | 0,00 | 0,00 | 0,00 |
| 2 Sinunukan | 0,00 | 0,00 | 0,00 |
| 3 Batang Natal | 0,00 | 0,00 | 0,00 |
| 4 Lingga Bayu | 2,00 | 14,00 | 68,00 |
| 5 Ranto Baek | 1,00 | 5,00 | 68,00 |
| 6 Kotanopan | 2,00 | 14,00 | 68,00 |
| 7 Ulu Pungkut | 0,00 | 0,00 | 0,00 |
| 8 Tambangan | 1,00 | 8,00 | 68,00 |
| 9 Lembah Sorik Marapi | 1,00 | 7,00 | 68,00 |
| 10 Puncak Sorik Marapi | 1,00 | 8,00 | 68,00 |
| 11 Muara Sipongi | 1,00 | 7,00 | 68,00 |
| 12 Pakantan | 0,00 | 0,00 | 0,00 |
| 13 Panyabungan | 4,00 | 27,00 | 68,00 |
| 14 Panyabungan Selatan | 1,00 | 7,00 | 68,00 |
| 15 Panyabungan Barat | 0,00 | 0,00 | 0,00 |
| 16 Panyabungan Utara | 2,00 | 14,00 | 68,00 |
| 17 Panyabungan Timur | 3,00 | 17,00 | 68,00 |
| 18 Huta Bargot | 1,00 | 8,00 | 68,00 |
| 19 Natal | 1,00 | 4,00 | 68,00 |
| 20 Muara Batang Gadis | 0,00 | 0,00 | 0,00 |
| 21 Siabu | 0,00 | 0,00 | 0,00 |
| 22 Bukit Malintang | 1,00 | 6,00 | 68,00 |
| 23 Naga Juang | 0,00 | 0,00 | 0,00 |
| Mandailing Natal | 22,00 | 146,00 | 68,00 |
| 2016 | 4,20 | 28,55 | 68,00 |
| 2015 | 179,00 | 1,22 | 68,00 |

Sumber: Dinas Pertanian, Tanaman Pangan, dan Hortikultura Kabupaten Mandailing Natal

Source: *Agriculture, Foods Crops, and Horticulture Office of Mandailing Natal Regency*

Tabel
Table 5.2.30

Luas Panen, Produksi, dan Rata-rata Produksi Jambu Air Menurut Kecamatan di Kabupaten Mandailing Natal, 2015-2017
Harvested Area, Yield Rate, and Production of Bell Fruits by District in Mandailing Natal Regency, 2015-2017

| Kecamatan <i>District</i> | Luas Panen (Ha) <i>Harvester Area (Ha)</i> | Produksi (Ton) <i>Production (Ton)</i> | Rata-rata Produksi (Kw/Ha) <i>Yield Rate (Kw/Ha)</i> |
|------------------------------|---|---|--|
| (1) | (2) | (3) | (4) |
| 1 Batahan | 0,00 | 0,00 | 0,00 |
| 2 Sinunukan | 0,00 | 0,00 | 0,00 |
| 3 Batang Natal | 1,00 | 7,00 | 68,00 |
| 4 Lingga Bayu | 1,00 | 3,00 | 68,00 |
| 5 Ranto Baik | 0,00 | 0,00 | 0,00 |
| 6 Kotanopan | 1,00 | 10,00 | 68,00 |
| 7 Ulu Pungkut | 2,00 | 15,00 | 68,00 |
| 8 Tambangan | 1,00 | 9,00 | 68,00 |
| 9 Lembah Sorik Marapi | 2,00 | 17,00 | 68,00 |
| 10 Puncak Sorik Marapi | 0,00 | 0,00 | 0,00 |
| 11 Muara Sipongi | 1,00 | 10,00 | 0,00 |
| 12 Pakantan | 1,00 | 10,00 | 68,00 |
| 13 Panyabungan | 0,00 | 0,00 | 0,00 |
| 14 Panyabungan Selatan | 4,00 | 25,00 | 68,00 |
| 15 Panyabungan Barat | 0,00 | 0,00 | 0,00 |
| 16 Panyabungan Utara | 3,00 | 20,00 | 68,00 |
| 17 Panyabungan Timur | 0,00 | 0,00 | 0,00 |
| 18 Huta Bargot | 1,00 | 0,00 | 0,00 |
| 19 Natal | 1,00 | 7,00 | 68,00 |
| 20 Muara Batang Gadis | 0,00 | 0,00 | 0,00 |
| 21 Siabu | 18,00 | 126,00 | 68,00 |
| 22 Bukit Malintang | 2,00 | 14,00 | 68,00 |
| 23 Naga Juang | 2,00 | 14,00 | 68,00 |
| Mandailing Natal | 45,00 | 302,00 | 68,00 |
| 2016 | 30,00 | 204,00 | 68,00 |
| 2015 | 30,00 | 204,00 | 68,00 |

Sumber: Dinas Pertanian, Tanaman Pangan, dan Hortikultura Kabupaten Mandailing Natal

Source: Agriculture, Foods Crops, and Horticulture Office of Mandailing Natal Regency

Tabel 5.2.31 Luas Panen, Produksi, dan Rata-rata Produksi Durian Menurut Kecamatan di Kabupaten Mandailing Natal , 2015-2017
Table 5.2.31 Harvested Area, Yield Rate, and Production of Durian by District in Mandailing Natal Regency, 2015-2017

| Kecamatan <i>District</i> | Luas Panen (Ha) <i>Harvester Area (Ha)</i> | Produksi (Ton) <i>Production (Ton)</i> | Rata-rata Produksi (Kw/Ha) <i>Yield Rate (Kw/Ha)</i> |
|------------------------------|---|---|--|
| (1) | (2) | (3) | (4) |
| 1 Batahan | 3,00 | 27,00 | 75,00 |
| 2 Sinunukan | 4,00 | 30,00 | 75,00 |
| 3 Batang Natal | 2,00 | 15,00 | 75,00 |
| 4 Lingga Bayu | 0,00 | 0,00 | 0,00 |
| 5 Ranto Baik | 7,00 | 53,00 | 75,00 |
| 6 Kotanopan | 64,00 | 480,00 | 75,00 |
| 7 Ulu Pungkut | 15,00 | 120,00 | 75,00 |
| 8 Tambangan | 45,00 | 333,00 | 75,00 |
| 9 Lembah Sorik Marapi | 45,00 | 338,00 | 75,00 |
| 10 Puncak Sorik Marapi | 19,00 | 142,00 | 75,00 |
| 11 Muara Sipongi | 4,00 | 31,00 | 75,00 |
| 12 Pakantan | 0,00 | 0,00 | 0,00 |
| 13 Panyabungan | 11,00 | 83,00 | 75,00 |
| 14 Panyabungan Selatan | 7,00 | 53,00 | 75,00 |
| 15 Panyabungan Barat | 7,00 | 60,00 | 75,00 |
| 16 Panyabungan Utara | 6,00 | 60,00 | 75,00 |
| 17 Panyabungan Timur | 12,00 | 90,00 | 75,00 |
| 18 Huta Bargot | 3,00 | 30,00 | 75,00 |
| 19 Natal | 1,00 | 8,00 | 75,00 |
| 20 Muara Batang Gadis | 2,00 | 15,00 | 75,00 |
| 21 Siabu | 51,00 | 377,00 | 75,00 |
| 22 Bukit Malintang | 7,00 | 46,00 | 75,00 |
| 23 Naga Juang | 2,00 | 23,00 | 75,00 |
| Mandailing Natal | 316,00 | 2 409,00 | 75,00 |
| 2016 | 38,01 | 285,08 | 75,00 |
| 2015 | 299,00 | 2 243,00 | 75,00 |

Sumber: Dinas Pertanian, Tanaman Pangan, dan Hortikultura Kabupaten Mandailing Natal
 Source: Agriculture, Foods Crops, and Horticulture Office of Mandailing Natal Regency

Tabel
Table 5.2.32

**Luas Panen, Produksi, dan Rata-rata Produksi Jeruk Keprok
Menurut Kecamatan di Kabupaten Mandailing Natal , 2015-2017**
**Harvested Area, Yield Rate, and Production of Oranges by
District in Mandailing Natal Regency, 2015-2017**

| Kecamatan <i>District</i> | Luas Panen (Ha) <i>Harvester Area (Ha)</i> | Produksi (Ton) <i>Production (Ton)</i> | Rata-rata Produksi (Kw/Ha) <i>Yield Rate (Kw/Ha)</i> |
|------------------------------|---|---|--|
| (1) | (2) | (3) | (4) |
| 1 Batahan | 1,00 | 8,00 | 75,00 |
| 2 Sinunukan | 2,00 | 15,00 | 75,00 |
| 3 Batang Natal | 2,00 | 15,00 | 0,00 |
| 4 Lingga Bayu | 3,00 | 23,00 | 75,00 |
| 5 Ranto Baik | 3,00 | 23,00 | 75,00 |
| 6 Kotanopan | 1,00 | 8,00 | 75,00 |
| 7 Ulu Pungkut | 0,00 | 0,00 | 0,00 |
| 8 Tambangan | 2,00 | 15,00 | 75,00 |
| 9 Lembah Sorik Marapi | 0,00 | 0,00 | 0,00 |
| 10 Puncak Sorik Marapi | 1,00 | 4,00 | 75,00 |
| 11 Muara Sipongi | 1,00 | 9,00 | 0,00 |
| 12 Pakantan | 0,00 | 0,00 | 0,00 |
| 13 Panyabungan | 6,00 | 44,00 | 75,00 |
| 14 Panyabungan Selatan | 3,00 | 23,00 | 75,00 |
| 15 Panyabungan Barat | 0,00 | 0,00 | 0,00 |
| 16 Panyabungan Utara | 0,00 | 0,00 | 0,00 |
| 17 Panyabungan Timur | 0,00 | 0,00 | 0,00 |
| 18 Huta Bargot | 2,00 | 12,00 | 0,00 |
| 19 Natal | 1,00 | 8,00 | 75,00 |
| 20 Muara Batang Gadis | 0,00 | 0,00 | 75,00 |
| 21 Siabu | 0,00 | 0,00 | 0,00 |
| 22 Bukit Malintang | 0,00 | 0,00 | 0,00 |
| 23 Naga Juang | 0,00 | 0,00 | 0,00 |
| Mandailing Natal | 28,00 | 207,00 | 75,00 |
| 2016 | 59,89 | 449,17 | 75,00 |
| 2015 | 152,00 | 1 140 | 75,00 |

Sumber: Dinas Pertanian, Tanaman Pangan, dan Hortikultura Kabupaten Mandailing Natal

Source: Agriculture, Foods Crops, and Horticulture Office of Mandailing Natal Regency

Tabel 5.2.33 Luas Panen, Produksi, dan Rata-rata Produksi Mangga Menurut Kecamatan di Kabupaten Mandailing Natal , 2015-2017
Table 5.2.33 Harvested Area, Yield Rate, and Production of Mangoes by District in Mandailing Natal Regency, 2015-2017

| Kecamatan <i>District</i> | Luas Panen (Ha) <i>Harvester Area (Ha)</i> | Produksi (Ton) <i>Production (Ton)</i> | Rata-rata Produksi (Kw/Ha) <i>Yield Rate (Kw/Ha)</i> |
|------------------------------|---|---|--|
| (1) | (2) | (3) | (4) |
| 1 Batahan | 2,00 | 4,00 | 21,50 |
| 2 Sinunukan | 19,00 | 4-0 | 21,50 |
| 3 Batang Natal | 15,00 | 32,00 | 21,50 |
| 4 Lingga Bayu | 12,00 | 25,00 | 21,50 |
| 5 Ranto Baek | 19,00 | 40,00 | 21,50 |
| 6 Kotanopan | 55,00 | 118,00 | 21,50 |
| 7 Ulu Pungkut | 2,00 | 3,00 | 21,50 |
| 8 Tambangan | 36,00 | 78,00 | 21,50 |
| 9 Lembah Sorik Marapi | 5,00 | 10,00 | 21,50 |
| 10 Puncak Sorik Marapi | 1,00 | 3,00 | 21,50 |
| 11 Muara Sipongi | 4,00 | 9,00 | 21,50 |
| 12 Pakantan | 0,00 | 0,00 | 0,00 |
| 13 Panyabungan | 31,00 | 66,00 | 21,50 |
| 14 Panyabungan Selatan | 28,00 | 60,00 | 21,50 |
| 15 Panyabungan Barat | 4,00 | 8,00 | 21,50 |
| 16 Panyabungan Utara | 2,00 | 4,00 | 21,50 |
| 17 Panyabungan Timur | 4,00 | 8,00 | 21,50 |
| 18 Huta Bargot | 9,00 | 19,00 | 21,50 |
| 19 Natal | 122,00 | 262,00 | 21,50 |
| 20 Muara Batang Gadis | 0,00 | 0,00 | 0,00 |
| 21 Siabu | 14,00 | 29,00 | 21,50 |
| 22 Bukit Malintang | 2,00 | 4,00 | 0,00 |
| 23 Naga Juang | 3,00 | 6,00 | 21,50 |
| Mandailing Natal | 378,00 | 813,00 | 21,50 |
| 2016 | 156,41 | 336,28 | 21,50 |
| 2015 | 307,00 | 660,00 | 21,50 |

Sumber: Dinas Pertanian, Tanaman Pangan, dan Hortikultura Kabupaten Mandailing Natal
 Source: Agriculture, Foods Crops, and Horticulture Office of Mandailing Natal Regency

Tabel
Table 5.2.34

Luas Panen, Produksi, dan Rata-rata Produksi Manggis Menurut Kecamatan di Kabupaten Mandailing Natal, 2015-2017
Harvested Area, Yield Rate, and Production of Mangoesteen by District in Mandailing Natal Regency, 2015-2017

| Kecamatan <i>District</i> | Luas Panen (Ha) <i>Harvester Area (Ha)</i> | Produksi (Ton) <i>Production (Ton)</i> | Rata-rata Produksi (Kw/Ha) <i>Yield Rate (Kw/Ha)</i> |
|------------------------------|---|---|--|
| (1) | (2) | (3) | (4) |
| 1 Batahan | 2,00 | 16,00 | 77,50 |
| 2 Sinunukan | 20,00 | 158,00 | 77,50 |
| 3 Batang Natal | 25,00 | 195,00 | 77,50 |
| 4 Lingga Bayu | 0,00 | 0,00 | 0,00 |
| 5 Ranto Baik | 20,00 | 158,00 | 77,50 |
| 6 Kotanopan | 10,00 | 78,00 | 77,50 |
| 7 Ulu Pungkut | 1,00 | 9,00 | 77,50 |
| 8 Tambangan | 13,00 | 101,00 | 77,50 |
| 9 Lembah Sorik Marapi | 16,00 | 126,00 | 77,50 |
| 10 Puncak Sorik Marapi | 1,00 | 4,00 | 77,50 |
| 11 Muara Sipongi | 1,00 | 9,00 | 77,50 |
| 12 Pakantan | 8,00 | 65,00 | 77,50 |
| 13 Panyabungan | 12,00 | 95,00 | 77,50 |
| 14 Panyabungan Selatan | 5,00 | 37,00 | 0,00 |
| 15 Panyabungan Barat | 0,00 | 0,00 | 0,00 |
| 16 Panyabungan Utara | 5,00 | 36,00 | 77,50 |
| 17 Panyabungan Timur | 5,00 | 37,00 | 0,00 |
| 18 Huta Bargot | 5,00 | 41,00 | 77,50 |
| 19 Natal | 60,00 | 465,00 | 77,50 |
| 20 Muara Batang Gadis | 0,00 | 0,00 | 0,00 |
| 21 Siabu | 10,00 | 76,00 | 77,50 |
| 22 Bukit Malintang | 0,00 | 0,00 | 0,00 |
| 23 Naga Juang | 5,00 | 41,00 | 77,50 |
| Mandailing Natal | 228,00 | 1 765,00 | 77,50 |
| 2016 | 2,81 | 21,78 | 77,50 |
| 2015 | 180,00 | 1 395,00 | 77,50 |

Sumber: Dinas Pertanian, Tanaman Pangan, dan Hortikultura Kabupaten Mandailing Natal
Source: Agriculture, Foods Crops, and Horticulture Office of Mandailing Natal Regency

Tabel 5.2.35 Luas Panen, Produksi, dan Rata-rata Produksi Nangka Menurut Kecamatan di Kabupaten Mandailing Natal , 2015-2017
Harvested Area, Yield Rate, and Production of Jackfruit by District in Mandailing Natal Regency, 2015-2017

| Kecamatan <i>District</i> | Luas Panen (Ha) <i>Harvester Area (Ha)</i> | Produksi (Ton) <i>Production (Ton)</i> | Rata-rata Produksi (Kw/Ha) <i>Yield Rate (Kw/Ha)</i> |
|------------------------------|---|---|--|
| (1) | (2) | (3) | (4) |
| 1 Batahan | 2,00 | 40,00 | 200,00 |
| 2 Sinunukan | 0,00 | 0,00 | 0,00 |
| 3 Batang Natal | 0,00 | 0,00 | 0,00 |
| 4 Lingga Bayu | 5,00 | 100,00 | 200,00 |
| 5 Ranto Baek | 4,00 | 81,00 | 200,00 |
| 6 Kotanopan | 12,00 | 236,00 | 200,00 |
| 7 Ulu Pungkut | 2,00 | 40,00 | 200,00 |
| 8 Tambangan | 0,00 | 0,00 | 0,00 |
| 9 Lembah Sorik Marapi | 10,00 | 197,00 | 200,00 |
| 10 Puncak Sorik Marapi | 0,00 | 0,00 | 0,00 |
| 11 Muara Sipongi | 10,00 | 200,00 | 200,00 |
| 12 Pakantan | 3,00 | 60,00 | 200,00 |
| 13 Panyabungan | 11,00 | 215,00 | 200,00 |
| 14 Panyabungan Selatan | 23,00 | 468,00 | 200,00 |
| 15 Panyabungan Barat | 0,00 | 0,00 | 0,00 |
| 16 Panyabungan Utara | 6,00 | 120,00 | 200,00 |
| 17 Panyabungan Timur | 9,00 | 180,00 | 200,00 |
| 18 Huta Bargot | 5,00 | 100,00 | 200,00 |
| 19 Natal | 2,00 | 40,00 | 200,00 |
| 20 Muara Batang Gadis | 1,00 | 20,00 | 200,00 |
| 21 Siabu | 36,00 | 728,00 | 200,00 |
| 22 Bukit Malintang | 2,00 | 43,00 | 200,00 |
| 23 Naga Juang | 2,00 | 43,00 | 200,00 |
| Mandailing Natal | 168,00 | 3 365,00 | 200,00 |
| 2016 | 163,63 | 3 272,60 | 200,00 |
| 2015 | 190,00 | 3 800,00 | 200,00 |

Sumber: Dinas Pertanian, Tanaman Pangan, dan Hortikultura Kabupaten Mandailing Natal

Source: Agriculture, Foods Crops, and Horticulture Office of Mandailing Natal Regency

Tabel
Table 5.2.36

Luas Panen, Produksi, dan Rata-rata Produksi Nanas Menurut Kecamatan di Kabupaten Mandailing Natal, 2015-2017
Harvested Area, Yield Rate, and Production of Pineapple by District in Mandailing Natal Regency, 2015-2017

| Kecamatan <i>District</i> | Luas Panen (Ha) <i>Harvester Area (Ha)</i> | Produksi (Ton) <i>Production (Ton)</i> | Rata-rata Produksi (Kw/Ha) <i>Yield Rate (Kw/Ha)</i> |
|------------------------------|---|---|--|
| (1) | (2) | (3) | (4) |
| 1 Batahan | 0,00 | 0,00 | 0,00 |
| 2 Sinunukan | 0,00 | 0,00 | 0,00 |
| 3 Batang Natal | 0,00 | 0,00 | 0,00 |
| 4 Lingga Bayu | 2,00 | 18,00 | 0,00 |
| 5 Ranto Baik | 0,00 | 0,00 | 0,00 |
| 6 Kotanopan | 0,00 | 0,00 | 0,00 |
| 7 Ulu Pungkut | 0,00 | 0,00 | 0,00 |
| 8 Tambangan | 0,00 | 0,00 | 0,00 |
| 9 Lembah Sorik Marapi | 0,00 | 0,00 | 0,00 |
| 10 Puncak Sorik Marapi | 1,00 | 9,00 | 90,00 |
| 11 Muara Sipongi | 0,00 | 0,00 | 0,00 |
| 12 Pakantan | 0,00 | 0,00 | 0,00 |
| 13 Panyabungan | 0,00 | 0,00 | 0,00 |
| 14 Panyabungan Selatan | 2,00 | 18,00 | 90,00 |
| 15 Panyabungan Barat | 0,00 | 0,00 | 0,00 |
| 16 Panyabungan Utara | 0,00 | 0,00 | 0,00 |
| 17 Panyabungan Timur | 0,00 | 0,00 | 0,00 |
| 18 Huta Bargot | 0,00 | 0,00 | 0,00 |
| 19 Natal | 10,00 | 90,00 | 90,00 |
| 20 Muara Batang Gadis | 0,00 | 0,00 | 0,00 |
| 21 Siabu | 0,00 | 0,00 | 0,00 |
| 22 Bukit Malintang | 0,00 | 0,00 | 0,00 |
| 23 Naga Juang | 0,00 | 0,00 | 0,00 |
| Mandailing Natal | 16,00 | 144,00 | 90,00 |
| 2016 | 14,00 | 126,00 | 90,00 |
| 2015 | 15,00 | 3 800,00 | 90,00 |

Sumber: Dinas Pertanian, Tanaman Pangan, dan Hortikultura Kabupaten Mandailing Natal
Source: Agriculture, Foods Crops, and Horticulture Office of Mandailing Natal Regency

Tabel
Table

5.2.37

Luas Panen, Produksi, dan Rata-rata Produksi Pepaya Menurut Kecamatan di Kabupaten Mandailing Natal, 2015-2017
Harvested Area, Yield Rate, and Production of Papayas by District in Mandailing Natal Regency, 2015-2017

| Kecamatan <i>District</i> | Luas Panen (Ha) <i>Harvester Area (Ha)</i> | Produksi (Ton) <i>Production (Ton)</i> | Rata-rata Produksi (Kw/Ha) <i>Yield Rate (Kw/Ha)</i> |
|------------------------------|---|---|--|
| (1) | (2) | (3) | (4) |
| 1 Batahan | 0,00 | 0,00 | 0,00 |
| 2 Sinunukan | 2,00 | 5,00 | 35,00 |
| 3 Batang Natal | 1,00 | 3,00 | 35,00 |
| 4 Lingga Bayu | 1,00 | 3,00 | 35,00 |
| 5 Ranto Baik | 1,00 | 3,00 | 35,00 |
| 6 Kotanopan | 8,00 | 27,00 | 35,00 |
| 7 Ulu Pungkut | 1,00 | 2,00 | 35,00 |
| 8 Tambangan | 1,00 | 2,00 | 35,00 |
| 9 Lembah Sorik Marapi | 2,00 | 5,00 | 35,00 |
| 10 Puncak Sorik Marapi | 1,00 | 2,00 | 35,00 |
| 11 Muara Sipongi | 1,00 | 2,00 | 35,00 |
| 12 Pakantan | 2,00 | 7,00 | 35,00 |
| 13 Panyabungan | 8,00 | 10,00 | 35,00 |
| 14 Panyabungan Selatan | 9,00 | 32,00 | 35,00 |
| 15 Panyabungan Barat | 146,00 | 256,00 | 35,00 |
| 16 Panyabungan Utara | 3,00 | 7,00 | 35,00 |
| 17 Panyabungan Timur | 2,00 | 6,00 | 35,00 |
| 18 Huta Bargot | 1,00 | 0,00 | 0,00 |
| 19 Natal | 2,00 | 7,00 | 35,00 |
| 20 Muara Batang Gadis | 0,00 | 0,00 | 0,00 |
| 21 Siabu | 15,00 | 53,00 | 35,00 |
| 22 Bukit Malintang | 8,00 | 27,00 | 35,00 |
| 23 Naga Juang | 11,00 | 37,00 | 35,00 |
| Mandailing Natal | 221,00 | 496,00 | 35,00 |
| 2016 | 73,39 | 256,87 | 35,00 |
| 2015 | 24,00 | 84,00 | 30,00 |

Sumber: Dinas Pertanian, Tanaman Pangan, dan Hortikultura Kabupaten Mandailing Natal
Source: Agriculture, Foods Crops, and Horticulture Office of Mandailing Natal Regency

Tabel
Table 5.2.38

Luas Panen, Produksi, dan Rata-rata Produksi Pisang Menurut Kecamatan di Kabupaten Mandailing Natal, 2015-2017
Harvested Area, Yield Rate, and Production of Bananas by District in Mandailing Natal Regency, 2015-2017

| Kecamatan <i>District</i> | Luas Panen (Ha) <i>Harvester Area (Ha)</i> | Produksi (Ton) <i>Production (Ton)</i> | Rata-rata Produksi (Kw/Ha) <i>Yield Rate (Kw/Ha)</i> |
|------------------------------|---|---|--|
| (1) | (2) | (3) | (4) |
| 1 Batahan | 2,00 | 12,00 | 0,00 |
| 2 Sinunukan | 0,00 | 0,00 | 0,00 |
| 3 Batang Natal | 10,00 | 112,00 | 121,90 |
| 4 Lingga Bayu | 2,00 | 20,00 | 121,90 |
| 5 Ranto Baik | 4,00 | 21,00 | 121,90 |
| 6 Kotanopan | 46,00 | 518,00 | 121,90 |
| 7 Ulu Pungkut | 3,00 | 37,00 | 121,90 |
| 8 Tambangan | 18,00 | 221,00 | 121,90 |
| 9 Lembah Sorik Marapi | 26,00 | 312,00 | 121,90 |
| 10 Puncak Sorik Marapi | 8,00 | 96,00 | 121,90 |
| 11 Muara Sipongi | 5,00 | 62,00 | 121,90 |
| 12 Pakantan | 2,00 | 21,00 | 121,90 |
| 13 Panyabungan | 19,00 | 141,00 | 121,90 |
| 14 Panyabungan Selatan | 28,00 | 346,00 | 121,90 |
| 15 Panyabungan Barat | 106,00 | 1 287,00 | 121,90 |
| 16 Panyabungan Utara | 41,00 | 497,00 | 121,90 |
| 17 Panyabungan Timur | 2,00 | 24,00 | 121,90 |
| 18 Huta Bargot | 17,00 | 204,00 | 121,90 |
| 19 Natal | 10,00 | 122,00 | 121,90 |
| 20 Muara Batang Gadis | 2,00 | 14,00 | 121,90 |
| 21 Siabu | 147,00 | 1 793,00 | 121,90 |
| 22 Bukit Malintang | 7,00 | 55,00 | 121,90 |
| 23 Naga Juang | 16,00 | 196,00 | 121,90 |
| Mandailing Natal | 519,00 | 6 110,00 | 121,90 |
| 2016 | 87,43 | 1 065,82 | 121,90 |
| 2015 | 240,00 | 2 926,00 | 121,90 |

Sumber: Dinas Pertanian, Tanaman Pangan, dan Hortikultura Kabupaten Mandailing Natal

Source: Agriculture, Foods Crops, and Horticulture Office of Mandailing Natal Regency

Tabel 5.2.39 Luas Panen, Produksi, dan Rata-rata Produksi Rambutan Menurut Kecamatan di Kabupaten Mandailing Natal, 2015-2017
Table *Harvested Area, Yield Rate, and Production of Rambotans by District in Mandailing Natal Regency, 2015-2017*

| Kecamatan <i>District</i> | Luas Panen (Ha) <i>Harvester Area (Ha)</i> | Produksi (Ton) <i>Production (Ton)</i> | Rata-rata Produksi (Kw/Ha) <i>Yield Rate (Kw/Ha)</i> |
|------------------------------|---|---|--|
| (1) | (2) | (3) | (4) |
| 1 Batahan | 3,00 | 8,00 | 25,00 |
| 2 Sinunukan | 3,00 | 8,00 | 25,00 |
| 3 Batang Natal | 21,00 | 53,00 | 25,00 |
| 4 Lingga Bayu | 0,00 | 0,00 | 25,00 |
| 5 Ranto Baik | 12,00 | 30,00 | 25,00 |
| 6 Kotanopan | 8,00 | 20,00 | 25,00 |
| 7 Ulu Pungkut | 1,00 | 3,00 | 25,00 |
| 8 Tambangan | 0,00 | 0,00 | 0,00 |
| 9 Lembah Sorik Marapi | 0,00 | 0,00 | 0,00 |
| 10 Puncak Sorik Marapi | 3,00 | 8,00 | 25,00 |
| 11 Muara Sipongi | 2,00 | 6,00 | 25,00 |
| 12 Pakantan | 4,00 | 10,00 | 25,00 |
| 13 Panyabungan | 39,00 | 97,00 | 25,00 |
| 14 Panyabungan Selatan | 18,00 | 45,00 | 0,00 |
| 15 Panyabungan Barat | 65,00 | 162,00 | 25,00 |
| 16 Panyabungan Utara | 53,00 | 132,00 | 25,00 |
| 17 Panyabungan Timur | 29,00 | 73,00 | 25,00 |
| 18 Huta Bargot | 123,00 | 208,00 | 25,00 |
| 19 Natal | 2,00 | 5,00 | 25,00 |
| 20 Muara Batang Gadis | 3,00 | 8,00 | 25,00 |
| 21 Siabu | 34,00 | 84,00 | 25,00 |
| 22 Bukit Malintang | 2,00 | 5,00 | 25,00 |
| 23 Naga Juang | 3,00 | 7,00 | 25,00 |
| Mandailing Natal | 428,00 | 1 070,00 | 25,00 |
| 2016 | 740,71 | 1 851,78 | 25,00 |
| 2015 | 360,00 | 900,00 | 25,00 |

Sumber: Dinas Pertanian, Tanaman Pangan, dan Hortikultura Kabupaten Mandailing Natal
 Source: *Agriculture, Foods Crops, and Horticulture Office of Mandailing Natal Regency*

Tabel
Table 5.2.40

Luas Panen, Produksi, dan Rata-rata Produksi Salak Menurut Kecamatan di Kabupaten Mandailing Natal, 2015-2017
Harvested Area, Yield Rate, and Production of Salak by District in Mandailing Natal Regency, 2015-2017

| Kecamatan <i>District</i> | Luas Panen (Ha) <i>Harvester Area (Ha)</i> | Produksi (Ton) <i>Production (Ton)</i> | Rata-rata Produksi (Kw/Ha) <i>Yield Rate (Kw/Ha)</i> |
|------------------------------|---|---|--|
| (1) | (2) | (3) | (4) |
| 1 Batahan | 0,00 | 0,00 | 0,00 |
| 2 Sinunukan | 0,00 | 0,00 | 0,00 |
| 3 Batang Natal | 0,00 | 0,00 | 0,00 |
| 4 Lingga Bayu | 0,00 | 0,00 | 0,00 |
| 5 Ranto Baik | 0,00 | 0,00 | 0,00 |
| 6 Kotanopan | 0,00 | 0,00 | 0,00 |
| 7 Ulu Pungkut | 0,00 | 0,00 | 0,00 |
| 8 Tambangan | 0,00 | 0,00 | 0,00 |
| 9 Lembah Sorik Marapi | 0,00 | 0,00 | 0,00 |
| 10 Puncak Sorik Marapi | 0,00 | 0,00 | 0,00 |
| 11 Muara Sipongi | 0,00 | 0,00 | 0,00 |
| 12 Pakantan | 0,00 | 0,00 | 0,00 |
| 13 Panyabungan | 0,00 | 0,00 | 0,00 |
| 14 Panyabungan Selatan | 0,00 | 0,00 | 0,00 |
| 15 Panyabungan Barat | 0,00 | 0,00 | 0,00 |
| 16 Panyabungan Utara | 0,00 | 0,00 | 0,00 |
| 17 Panyabungan Timur | 0,00 | 0,00 | 0,00 |
| 18 Huta Bargot | 0,00 | 0,00 | 0,00 |
| 19 Natal | 0,00 | 0,00 | 0,00 |
| 20 Muara Batang Gadis | 0,00 | 0,00 | 0,00 |
| 21 Siabu | 0,00 | 0,00 | 0,00 |
| 22 Bukit Malintang | 0,00 | 0,00 | 0,00 |
| 23 Naga Juang | 0,00 | 0,00 | 0,00 |
| Mandailing Natal | 0,00 | 0,00 | 0,00 |
| 2016 | 0,00 | 0,00 | 0,00 |
| 2015 | 1,00 | 2,00 | 17,00 |

Sumber: Dinas Pertanian, Tanaman Pangan, dan Hortikultura Kabupaten Mandailing Natal

Source: Agriculture, Foods Crops, and Horticulture Office of Mandailing Natal Regency

Tabel
Table

5.2.41

Luas Panen, Produksi, dan Rata-rata Produksi Sawo Menurut Kecamatan di Kabupaten Mandailing Natal , 2015-2017
Harvested Area, Yield Rate, and Production of Saodilas by District in Mandailing Natal Regency, 2015-2017

| Kecamatan <i>District</i> | Luas Panen (Ha) <i>Harvester Area (Ha)</i> | Produksi (Ton) <i>Production (Ton)</i> | Rata-rata Produksi (Kw/Ha) <i>Yield Rate (Kw/Ha)</i> |
|------------------------------|---|---|--|
| (1) | (2) | (3) | (4) |
| 1 Batahan | 4,00 | 21,00 | 52,00 |
| 2 Sinunukan | 0,00 | 0,00 | 0,00 |
| 3 Batang Natal | 0,00 | 0,00 | 0,00 |
| 4 Lingga Bayu | 0,00 | 0,00 | 0,00 |
| 5 Ranto Baek | 0,00 | 0,00 | 0,00 |
| 6 Kotanopan | 1,00 | 5,00 | 52,00 |
| 7 Ulu Pungkut | 4,00 | 21,00 | 52,00 |
| 8 Tambangan | 1,00 | 5,00 | 52,00 |
| 9 Lembah Sorik Marapi | 0,00 | 0,00 | 0,00 |
| 10 Puncak Sorik Marapi | 0,00 | 0,00 | 0,00 |
| 11 Muara Sipongi | 0,00 | 0,00 | 0,00 |
| 12 Pakantan | 0,00 | 0,00 | 0,00 |
| 13 Panyabungan | 0,00 | 0,00 | 0,00 |
| 14 Panyabungan Selatan | 0,00 | 0,00 | 0,00 |
| 15 Panyabungan Barat | 0,00 | 0,00 | 0,00 |
| 16 Panyabungan Utara | 2,00 | 10,00 | 52,00 |
| 17 Panyabungan Timur | 0,00 | 0,00 | 0,00 |
| 18 Huta Bargot | 3,00 | 16,00 | 52,00 |
| 19 Natal | 0,00 | 0,00 | 0,00 |
| 20 Muara Batang Gadis | 0,00 | 0,00 | 0,00 |
| 21 Siabu | 11,00 | 59,00 | 52,00 |
| 22 Bukit Malintang | 0,00 | 0,00 | 0,00 |
| 23 Naga Juang | 0,00 | 0,00 | 0,00 |
| Mandailing Natal | 26,00 | 137,00 | 52,00 |
| 2016 | 10,10 | 52,52 | 52,00 |
| 2015 | 18,00 | 94,00 | 52,00 |

Sumber: Dinas Pertanian, Tanaman Pangan, dan Hortikultura Kabupaten Mandailing Natal
Source: Agriculture, Foods Crops, and Horticulture Office of Mandailing Natal Regency

Tabel 5.2.42 Luas Panen, Produksi, dan Rata-rata Produksi Sirsak Menurut Kecamatan di Kabupaten Mandailing Natal, 2015-2017
Table 5.2.42 Harvested Area, Yield Rate, and Production of Sirsaks by District in Mandailing Natal Regency, 2015-2017

| Kecamatan <i>District</i> | Luas Panen (Ha) <i>Harvester Area (Ha)</i> | Produksi (Ton) <i>Production (Ton)</i> | Rata-rata Produksi (Kw/Ha) <i>Yield Rate (Kw/Ha)</i> |
|------------------------------|---|---|--|
| (1) | (2) | (3) | (4) |
| 1 Batahan | 0,00 | 0,00 | 0,00 |
| 2 Sinunukan | 0,00 | 0,00 | 0,00 |
| 3 Batang Natal | 0,00 | 0,00 | 0,00 |
| 4 Lingga Bayu | 0,00 | 0,00 | 0,00 |
| 5 Ranto Baik | 0,00 | 0,00 | 0,00 |
| 6 Kotanopan | 0,00 | 0,00 | 0,00 |
| 7 Ulu Pungkut | 0,00 | 0,00 | 0,00 |
| 8 Tambangan | 0,00 | 0,00 | 0,00 |
| 9 Lembah Sorik Marapi | 0,00 | 0,00 | 0,00 |
| 10 Puncak Sorik Marapi | 0,00 | 0,00 | 0,00 |
| 11 Muara Sipongi | 0,00 | 0,00 | 0,00 |
| 12 Pakantan | 0,00 | 0,00 | 0,00 |
| 13 Panyabungan | 0,00 | 0,00 | 0,00 |
| 14 Panyabungan Selatan | 0,00 | 0,00 | 0,00 |
| 15 Panyabungan Barat | 0,00 | 0,00 | 0,00 |
| 16 Panyabungan Utara | 0,00 | 0,00 | 0,00 |
| 17 Panyabungan Timur | 0,00 | 0,00 | 0,00 |
| 18 Huta Bargot | 0,00 | 0,00 | 0,00 |
| 19 Natal | 0,00 | 0,00 | 0,00 |
| 20 Muara Batang Gadis | 0,00 | 0,00 | 0,00 |
| 21 Siabu | 7,00 | 21,00 | 30,00 |
| 22 Bukit Malintang | 0,00 | 0,00 | 0,00 |
| 23 Naga Juang | 0,00 | 0,00 | 0,00 |
| Mandailing Natal | 7,00 | 21,00 | 30,00 |
| 2016 | 77,00 | 231,00 | 30,00 |
| 2015 | 7,00 | 21,00 | 30,00 |

Sumber: Dinas Pertanian, Tanaman Pangan, dan Hortikultura Kabupaten Mandailing Natal

Source: Agriculture, Foods Crops, and Horticulture Office of Mandailing Natal Regency

Tabel 5.2.43 Luas Panen, Produksi, dan Rata-rata Produksi Semangka Menurut Kecamatan di Kabupaten Mandailing Natal, 2015-2017
Table *Harvested Area, Yield Rate, and Production of Watermelon by District in Mandailing Natal Regency, 2015-2017*

| Kecamatan <i>District</i> | Luas Panen (Ha) <i>Harvester Area (Ha)</i> | Produksi (Ton) <i>Production (Ton)</i> | Rata-rata Produksi (Kw/Ha) <i>Yield Rate (Kw/Ha)</i> |
|------------------------------|---|---|--|
| (1) | (2) | (3) | (4) |
| 1 Batahan | 0,00 | 0,00 | 0,00 |
| 2 Sinunukan | 0,00 | 0,00 | 0,00 |
| 3 Batang Natal | 0,00 | 0,00 | 0,00 |
| 4 Lingga Bayu | 0,00 | 0,00 | 0,00 |
| 5 Ranto Baek | 0,00 | 0,00 | 0,00 |
| 6 Kotanopan | 2,00 | 32,00 | 158,95 |
| 7 Ulu Pungkut | 0,00 | 0,00 | 0,00 |
| 8 Tambangan | 2,00 | 32,00 | 158,95 |
| 9 Lembah Sorik Marapi | 0,00 | 0,00 | 0,00 |
| 10 Puncak Sorik Marapi | 0,00 | 0,00 | 0,00 |
| 11 Muara Sipongi | 0,00 | 0,00 | 0,00 |
| 12 Pakantan | 9,00 | 143,00 | 158,95 |
| 13 Panyabungan | 1,00 | 16,00 | 158,95 |
| 14 Panyabungan Selatan | 0,00 | 0,00 | 0,00 |
| 15 Panyabungan Barat | 0,00 | 0,00 | 0,00 |
| 16 Panyabungan Utara | 0,00 | 0,00 | 0,00 |
| 17 Panyabungan Timur | 1,00 | 16,00 | 158,95 |
| 18 Huta Bargot | 1,00 | 16,00 | 158,95 |
| 19 Natal | 0,00 | 0,00 | 0,00 |
| 20 Muara Batang Gadis | 0,00 | 0,00 | 0,00 |
| 21 Siabu | 0,00 | 0,00 | 0,00 |
| 22 Bukit Malintang | 0,00 | 0,00 | 0,00 |
| 23 Naga Juang | 0,00 | 0,00 | 0,00 |
| Mandailing Natal | 16,00 | 254,00 | 158,95 |
| 2016 | 15,00 | 238,43 | 158,95 |
| 2015 | 18,00 | 286,00 | 158,95 |

Sumber: Dinas Pertanian, Tanaman Pangan, dan Hortikultura Kabupaten Mandailing Natal

Source: Agriculture, Foods Crops, and Horticulture Office of Mandailing Natal Regency

Tabel
Table 5.2.44

Luas Panen, Produksi, dan Rata-rata Produksi Melinjo Menurut Kecamatan di Kabupaten Mandailing Natal, 2015-2017
Harvested Area, Yield Rate, and Production of Melinjo by District in Mandailing Natal Regency, 2015-2017

| Kecamatan <i>District</i> | Luas Panen (Ha) <i>Harvester Area (Ha)</i> | Produksi (Ton) <i>Production (Ton)</i> | Rata-rata Produksi (Kw/Ha) <i>Yield Rate (Kw/Ha)</i> |
|------------------------------|---|---|--|
| (1) | (2) | (3) | (4) |
| 1 Batahan | 14,00 | 58,00 | 42,00 |
| 2 Sinunukan | 11,00 | 47,00 | 42,00 |
| 3 Batang Natal | 2,00 | 9,00 | 42,00 |
| 4 Lingga Bayu | 6,00 | 25,00 | 42,00 |
| 5 Ranto Baik | 2,00 | 9,00 | 42,00 |
| 6 Kotanopan | 7,00 | 28,00 | 42,00 |
| 7 Ulu Pungkut | 5,00 | 22,00 | 42,00 |
| 8 Tambangan | 3,00 | 13,00 | 42,00 |
| 9 Lembah Sorik Marapi | 5,00 | 22,00 | 42,00 |
| 10 Puncak Sorik Marapi | 3,00 | 14,00 | 42,00 |
| 11 Muara Sipongi | 0,00 | 0,00 | 0,00 |
| 12 Pakantan | 0,00 | 0,00 | 0,00 |
| 13 Panyabungan | 20,00 | 82,00 | 42,00 |
| 14 Panyabungan Selatan | 3,00 | 13,00 | 42,00 |
| 15 Panyabungan Barat | 15,00 | 64,00 | 42,00 |
| 16 Panyabungan Utara | 4,00 | 16,00 | 42,00 |
| 17 Panyabungan Timur | 2,00 | 7,00 | 42,00 |
| 18 Huta Bargot | 3,00 | 11,00 | 42,00 |
| 19 Natal | 8,00 | 34,00 | 42,00 |
| 20 Muara Batang Gadis | 0,00 | 0,00 | 0,00 |
| 21 Siabu | 7,00 | 30,00 | 42,00 |
| 22 Bukit Malintang | 0,00 | 0,00 | 0,00 |
| 23 Naga Juang | 0,00 | 0,00 | 0,00 |
| Mandailing Natal | 120,00 | 504,00 | 42,00 |
| 2016 | 101,00 | 424,20 | 42,00 |
| 2015 | 86,00 | 361,00 | 42,00 |

Sumber: Dinas Pertanian, Tanaman Pangan, dan Hortikultura Kabupaten Mandailing Natal
Source: Agriculture, Foods Crops, and Horticulture Office of Mandailing Natal Regency

Tabel
Table

5.2.45

Luas Panen, Produksi, dan Rata-rata Produksi Petai Menurut Kecamatan di Kabupaten Mandailing Natal , 2015-2017
Harvested Area, Yield Rate, and Production of Petai by District in Mandailing Natal Regency, 2015-2017

| Kecamatan <i>District</i> | Luas Panen (Ha) <i>Harvester Area (Ha)</i> | Produksi (Ton) <i>Production (Ton)</i> | Rata-rata Produksi (Kw/Ha) <i>Yield Rate (Kw/Ha)</i> |
|------------------------------|---|---|--|
| (1) | (2) | (3) | (4) |
| 1 Batahan | 0,00 | 0,00 | 0,00 |
| 2 Sinunukan | 0,00 | 0,00 | 0,00 |
| 3 Batang Natal | 390,00 | 1 950,00 | 50,00 |
| 4 Lingga Bayu | 7,00 | 34,00 | 50,00 |
| 5 Ranto Baik | 3,00 | 15,00 | 50,00 |
| 6 Kotanopan | 87,00 | 433,00 | 50,00 |
| 7 Ulu Pungkut | 38,00 | 191,00 | 50,00 |
| 8 Tambangan | 38,00 | 189,00 | 50,00 |
| 9 Lembah Sorik Marapi | 29,00 | 143,00 | 50,00 |
| 10 Puncak Sorik Marapi | 3,00 | 14,00 | 50,00 |
| 11 Muara Sipongi | 11,00 | 54,00 | 50,00 |
| 12 Pakantan | 5,00 | 26,00 | 50,00 |
| 13 Panyabungan | 0,00 | 0,00 | 0,00 |
| 14 Panyabungan Selatan | 0,00 | 0,00 | 0,00 |
| 15 Panyabungan Barat | 2,00 | 8,00 | 50,00 |
| 16 Panyabungan Utara | 0,00 | 0,00 | 0,00 |
| 17 Panyabungan Timur | 0,00 | 0,00 | 0,00 |
| 18 Huta Bargot | 0,00 | 0,00 | 0,00 |
| 19 Natal | 4,00 | 20,00 | 50,00 |
| 20 Muara Batang Gadis | 0,00 | 0,00 | 0,00 |
| 21 Siabu | 3,00 | 17,00 | 50,00 |
| 22 Bukit Malintang | 0,00 | 0,00 | 0,00 |
| 23 Naga Juang | 0,00 | 0,00 | 0,00 |
| Mandailing Natal | 619,00 | 3 094,00 | 50,00 |
| 2016 | 307,50 | 1 537,50 | 50,00 |
| 2015 | 481,00 | 2 405,00 | 50,00 |

Sumber: Dinas Pertanian, Tanaman Pangan, dan Hortikultura Kabupaten Mandailing Natal

Source: Agriculture, Foods Crops, and Horticulture Office of Mandailing Natal Regency

Tabel
Table 5.2.46

Luas Panen, Produksi, dan Rata-rata Produksi Jengkol Menurut Kecamatan di Kabupaten Mandailing Natal, 2015-2017
Harvested Area, Yield Rate, and Production of Jengkol by District in Mandailing Natal Regency, 2015-2017

| Kecamatan <i>District</i> | Luas Panen (Ha) <i>Harvester Area (Ha)</i> | Produksi (Ton) <i>Production (Ton)</i> | Rata-rata Produksi (Kw/Ha) <i>Yield Rate (Kw/Ha)</i> |
|------------------------------|---|---|--|
| (1) | (2) | (3) | (4) |
| 1 Batahan | 0,00 | 0,00 | 0,00 |
| 2 Sinunukan | 0,00 | 0,00 | 0,00 |
| 3 Batang Natal | 87,00 | 303,00 | 35,00 |
| 4 Lingga Bayu | 0,00 | 0,00 | 0,00 |
| 5 Ranto Baik | 0,00 | 0,00 | 0,00 |
| 6 Kotanopan | 18,00 | 61,00 | 35,00 |
| 7 Ulu Pungkut | 2,00 | 5,00 | 35,00 |
| 8 Tambangan | 0,00 | 0,00 | 35,00 |
| 9 Lembah Sorik Marapi | 0,00 | 0,00 | 35,00 |
| 10 Puncak Sorik Marapi | 1,00 | 2,00 | 35,00 |
| 11 Muara Sipongi | 0,00 | 0,00 | 0,00 |
| 12 Pakantan | 2,00 | 5,00 | 35,00 |
| 13 Panyabungan | 0,00 | 0,00 | 0,00 |
| 14 Panyabungan Selatan | 0,00 | 0,00 | 0,00 |
| 15 Panyabungan Barat | 0,00 | 0,00 | 0,00 |
| 16 Panyabungan Utara | 0,00 | 0,00 | 0,00 |
| 17 Panyabungan Timur | 0,00 | 0,00 | 0,00 |
| 18 Huta Bargot | 0,00 | 0,00 | 0,00 |
| 19 Natal | 0,00 | 0,00 | 0,00 |
| 20 Muara Batang Gadis | 0,00 | 0,00 | 0,00 |
| 21 Siabu | 6,00 | 21,00 | 35,00 |
| 22 Bukit Malintang | 0,00 | 0,00 | 0,00 |
| 23 Naga Juang | 0,00 | 0,00 | 0,00 |
| Mandailing Natal | 114,00 | 398,00 | 35,00 |
| 2016 | 43,00 | 150,50 | 35,00 |
| 2015 | 0,00 | 0,00 | 0,00 |

Sumber: Dinas Pertanian, Tanaman Pangan, dan Hortikultura Kabupaten Mandailing Natal

Source: Agriculture, Foods Crops, and Horticulture Office of Mandailing Natal Regency

Tabel
Table

5.2.47

Luas Panen, Produksi, dan Rata-rata Produksi Sukun Menurut Kecamatan di Kabupaten Mandailing Natal , 2015-2017
Harvested Area, Yield Rate, and Production of Bread Fruits by District in Mandailing Natal Regency, 2015-2017

| Kecamatan <i>District</i> | Luas Panen (Ha) <i>Harvester Area (Ha)</i> | Produksi (Ton) <i>Production (Ton)</i> | Rata-rata Produksi (Kw/Ha) <i>Yield Rate (Kw/Ha)</i> |
|------------------------------|---|---|--|
| (1) | (2) | (3) | (4) |
| 1 Batahan | 0,00 | 0,00 | 0,00 |
| 2 Sinunukan | 0,00 | 0,00 | 0,00 |
| 3 Batang Natal | 0,00 | 0,00 | 0,00 |
| 4 Lingga Bayu | 0,00 | 0,00 | 0,00 |
| 5 Ranto Baik | 4,00 | 34,00 | 84,00 |
| 6 Kotanopan | 1,00 | 8,00 | 84,00 |
| 7 Ulu Pungkut | 0,00 | 0,00 | 0,00 |
| 8 Tambangan | 0,00 | 0,00 | 0,00 |
| 9 Lembah Sorik Marapi | 0,00 | 0,00 | 0,00 |
| 10 Puncak Sorik Marapi | 0,00 | 0,00 | 0,00 |
| 11 Muara Sipongi | 0,00 | 0,00 | 0,00 |
| 12 Pakantan | 0,00 | 0,00 | 0,00 |
| 13 Panyabungan | 0,00 | 0,00 | 0,00 |
| 14 Panyabungan Selatan | 0,00 | 0,00 | 0,00 |
| 15 Panyabungan Barat | 0,00 | 0,00 | 0,00 |
| 16 Panyabungan Utara | 0,00 | 0,00 | 0,00 |
| 17 Panyabungan Timur | 0,00 | 0,00 | 0,00 |
| 18 Huta Bargot | 0,00 | 0,00 | 0,00 |
| 19 Natal | 0,00 | 0,00 | 0,00 |
| 20 Muara Batang Gadis | 0,00 | 0,00 | 0,00 |
| 21 Siabu | 0,00 | 0,00 | 0,00 |
| 22 Bukit Malintang | 0,00 | 0,00 | 0,00 |
| 23 Naga Juang | 0,00 | 0,00 | 0,00 |
| Mandailing Natal | 5,00 | 42,00 | 84,00 |
| 2016 | 57,00 | 478,80 | 84,00 |
| 2015 | 4,00 | 34,00 | 84,00 |

Sumber: Dinas Pertanian, Tanaman Pangan, dan Hortikultura Kabupaten Mandailing Natal
Source: Agriculture, Foods Crops, and Horticulture Office of Mandailing Natal Regency

Tabel
Table

5.2.48

Luas Panen, Produksi, dan Rata-rata Produksi Jeruk Besar Menurut Kecamatan di Kabupaten Mandailing Natal , 2015-2017
Harvested Area, Yield Rate, and Production of Oranges by District in Mandailing Natal Regency, 2015-2017

| Kecamatan <i>District</i> | Luas Panen (Ha) <i>Harvester Area (Ha)</i> | Produksi (Ton) <i>Production (Ton)</i> | Rata-rata Produksi (Kw/Ha) <i>Yield Rate (Kw/Ha)</i> |
|------------------------------|---|---|--|
| (1) | (2) | (3) | (4) |
| 1 Batahan | 2,00 | 16,00 | 75,00 |
| 2 Sinunukan | 2,00 | 17,00 | 75,00 |
| 3 Batang Natal | 0,00 | 0,00 | 0,00 |
| 4 Lingga Bayu | 7,00 | 50,00 | 75,00 |
| 5 Ranto Baik | 29,00 | 221,00 | 75,00 |
| 6 Kotanopan | 0,00 | 0,00 | 0,00 |
| 7 Ulu Pungkut | 0,00 | 0,00 | 0,00 |
| 8 Tambangan | 0,00 | 0,00 | 0,00 |
| 9 Lembah Sorik Marapi | 0,00 | 0,00 | 0,00 |
| 10 Puncak Sorik Marapi | 0,00 | 0,00 | 0,00 |
| 11 Muara Sipongi | 0,00 | 0,00 | 0,00 |
| 12 Pakantan | 0,00 | 0,00 | 0,00 |
| 13 Panyabungan | 0,00 | 0,00 | 0,00 |
| 14 Panyabungan Selatan | 0,00 | 0,00 | 0,00 |
| 15 Panyabungan Barat | 0,00 | 0,00 | 0,00 |
| 16 Panyabungan Utara | 0,00 | 0,00 | 0,00 |
| 17 Panyabungan Timur | 2,00 | 6,00 | 75,00 |
| 18 Huta Bargot | 0,00 | 0,00 | 0,00 |
| 19 Natal | 0,00 | 0,00 | 0,00 |
| 20 Muara Batang Gadis | 0,00 | 0,00 | 0,00 |
| 21 Siabu | 0,00 | 0,00 | 0,00 |
| 22 Bukit Malintang | 0,00 | 0,00 | 0,00 |
| 23 Naga Juang | 0,00 | 0,00 | 0,00 |
| Mandailing Natal | 42,00 | 309,00 | 75,00 |
| 2016 | 21,00 | 157,50 | 75,00 |
| 2015 | 8,00 | 60,00 | 75,00 |

Sumber: Dinas Pertanian, Tanaman Pangan, dan Hortikultura Kabupaten Mandailing Natal

Source: Agriculture, Foods Crops, and Horticulture Office of Mandailing Natal Regency

Tabel
Table

5.2.49

Luas Panen, Produksi, dan Rata-rata Produksi Tanaman Obat Menurut Jenis Tanaman di Kabupaten Mandailing Natal , 2017
Harvested Area, Yield Rate, and Production of Drugs by Type of Plant in Mandailing Natal Regency, 2017

| Jenis Obat-Obatan Drugs | Luas Panen (m ²) Harvester Area (m ²) | Produksi (Kg) Production (Kg) | Rata-rata Produksi (Kg/m ²) Yield Rate (Kg/m ²) |
|------------------------------------|--|----------------------------------|---|
| (1) | (2) | (3) | (4) |
| 1 Jahe <i>Ginger</i> | 1 784,00 | 0,50 | 892,00 |
| 2 Lengkuas <i>Galangal</i> | 3 643,00 | 1,50 | 5 465,00 |
| 3 Kencur <i>Kencur</i> | 896,00 | 5,81 | 5 206,00 |
| 4 Kunyit <i>Turmeric</i> | 20 987,00 | 1,40 | 29 382,00 |
| 5 Lempuyang <i>Lempuyang</i> | 505,00 | 1,00 | 505,00 |
| 6 Temulawak <i>Temulawak</i> | 1 418,00 | 1,00 | 1 418,00 |
| 7 Temuireng <i>Temuireng</i> | 0,00 | 0,00 | 0,00 |
| 8 Kejibeling <i>Kejibeling</i> | 0,00 | 0,00 | 0,00 |
| 9 Dringo <i>Dringo</i> | 45,00 | 1,33 | 60,00 |
| 10 Kapulaga <i>Kapulaga</i> | 1 311,00 | 2,50 | 3 278,00 |
| 11 Mengkudu <i>Mengkudu</i> | 219,00 | 1,20 | 263,00 |
| 12 Sambiloto <i>Sambiloto</i> | 1 210,00 | 1,10 | 1 331,00 |
| 13 Lidah buaya <i>Aloe Vera</i> | 30,00 | 0,80 | 24,00 |
| Jumlah <i>Total</i> | 32 048,00 | 0,63 | 47 822,00 |

Sumber: Dinas Pertanian, Tanaman Pangan, dan Hortikultura Kabupaten Mandailing Natal

Source: Agriculture, Foods Crops, and Horticulture Office of Mandailing Natal Regency

5.3 PERKEBUNAN ESTATE CROPS

Tabel 5.3.1 Luas Tanaman dan Produksi Tanaman Karet Perkebunan Rakyat Menurut Kecamatan di Kabupaten Mandailing Natal, 2015-2017
Planting Area and Production of Smallholders Estates Rubber by District in Mandailing Natal Regency, 2015-2017

| Kecamatan <i>District</i> | Luas Tanaman (Ha) <i>Planting Area (Ha)</i> | | | Jumlah <i>Total</i> | Produksi <i>Production</i> (Ton) |
|------------------------------|--|-------------------------|----------------------------|------------------------|--|
| | TBM <i>Not Yet</i> <i>Production</i> | TM <i>Productive</i> | TTM <i>Unproductive</i> | | |
| (1) | (2) | (3) | (4) | (5) | (6) |
| 1 Batahan | 22,87 | 591,38 | 341,16 | 955,41 | 764,06 |
| 2 Sinunukan | 18,35 | 392,61 | 410,38 | 821,35 | 510,39 |
| 3 Batang Natal | 80,17 | 2.645,75 | 3.004,77 | 5.730,72 | 3.354,85 |
| 4 Lingga Bayu | 78,68 | 2.169,73 | 2.017,98 | 4.266,39 | 2.537,72 |
| 5 Ranto Baek | 88,88 | 1.998,89 | 1.249,07 | 3.336,83 | 2.438,64 |
| 6 Kotanopan | 166,84 | 3.014,66 | 2.460,33 | 5.641,83 | 3.786,41 |
| 7 Ulu Pungkut | 23,06 | 332,11 | 230,87 | 586,04 | 405,17 |
| 8 Tambangan | 80,68 | 2.668,07 | 2.132,33 | 4.881,08 | 3.535,19 |
| 9 Lembah Sorik Marapi | 33,68 | 1.387,10 | 408,84 | 1.829,61 | 1.892,00 |
| 10 Puncak Sorik Marapi | 13,45 | 170,57 | 184,84 | 368,86 | 199,50 |
| 11 Muara Sipongi | 12,04 | 256,43 | 189,93 | 458,40 | 266,69 |
| 12 Pakantan | 6,33 | 104,46 | 86,70 | 197,49 | 129,85 |
| 13 Panyabungan | 86,34 | 7.096,59 | 1.479,13 | 8.662,06 | 10.424,89 |
| 14 Panyabungan Selatan | 68,26 | 2.362,97 | 2.337,66 | 4.768,89 | 3.242,00 |
| 15 Panyabungan Barat | 25,31 | 1.274,87 | 1.032,30 | 2.332,48 | 1.693,03 |
| 16 Panyabungan Utara | 236,51 | 3.152,20 | 949,24 | 3.337,95 | 3.090,55 |
| 17 Panyabungan Timur | 1,14 | 2.924,04 | 0.645,20 | 4.570,39 | 4.117,05 |
| 18 Huta Bargot | 14,46 | 400,78 | 862,65 | 1.277,90 | 546,67 |
| 19 Natal | 25,16 | 548,96 | 417, | 991,68 | 640,09 |
| 20 Muara Batang Gadis | 118,53 | 1.751,90 | 942,13 | 2.812,56 | 2.011,18 |
| 21 Siabu | 72,19 | 2.152,23 | 1.082,53 | 3.307,25 | 2.935,64 |
| 22 Bukit Malintang | 40,61 | 2.013,14 | 372,32 | 2.426,07 | 2.790,21 |
| 23 Naga Juang | 34,47 | 805,37 | 174,34 | 1.014,18 | 1.040,54 |
| Mandailing Natal | 1 348,04 | 39 214,81 | 21 451,74 | 64 575,42 | 52 352,40 |
| 2016 | 1 703,79 | 40 230,06 | 21 451,74 | 64 580,42 | 53 718,22 |
| 2015 | 2 148,49 | 41 188,30 | 22675,78 | 66 012,57 | 55 009,96 |

Sumber: Dinas Pertanian, Tanaman Pangan, dan Hortikultura Kab. Mandailing Natal
Source: Agriculture, foods, crops, Horticulture Office of Mandailing Natal Regency

Luas Tanaman dan Produksi Tanaman Kelapa Sawit Perkebunan Rakyat

Tabel 5.3.2 Menurut Kecamatan di Kabupaten Mandailing Natal, 2015-2017

Table Planting Area and Production of Smallholders Estates Oil Palm by District in Mandailing Natal Regency, 2015-2017

| Kecamatan <i>District</i> | Luas Tanaman (Ha) <i>Planting Area (Ha)</i> | | | Jumlah <i>Total</i> | Produksi <i>Production (Ton)</i> |
|------------------------------|--|-------------------------|----------------------------|------------------------|-------------------------------------|
| | TBM <i>Not Yet Production</i> | TM <i>Productive</i> | TTM <i>Unproductive</i> | | |
| (1) | (2) | (3) | (4) | (5) | (6) |
| 1 Batahan | 459,23 | 3 356,03 | 0,00 | 3 815,26 | 62 174,96 |
| 2 Sinukan | 505,55 | 5 440,92 | 0,00 | 5 946,47 | 100 513,87 |
| 3 Batang Natal | 17,11 | 173,13 | 1,00 | 191,24 | 2 756,48 |
| 4 Lingga Bayu | 100,74 | 1 044,67 | 0,00 | 1 145,41 | 19 518,77 |
| 5 Ranto Baek | 171,39 | 1 107,12 | 0,00 | 1 278,51 | 20 976,95 |
| 6 Kotanopan | 0,00 | 5,00 | 0,00 | 5,00 | 0,00 |
| 7 Ulu Pungkut | 0,00 | 0,00 | 0,00 | 0,00 | 0,00 |
| 8 Tambangan | 0,79 | 4,72 | 3,70 | 9,20 | 0,00 |
| 9 Lembah Sorik Marapi | 0,00 | 0,00 | 0,00 | 0,00 | 0,00 |
| 10 Puncak Sorik Marapi | 0,00 | 0,00 | 0,00 | 0,00 | 0,00 |
| 11 Muara Sipongi | 0,00 | 0,00 | 0,00 | 0,00 | 0,00 |
| 12 Pakantan | 0,00 | 0,00 | 0,00 | 0,00 | 0,00 |
| 13 Panyabungan | 0,00 | 0,00 | 0,00 | 0,00 | 0,00 |
| 14 Panyabungan Selatan | 1,30 | 13,50 | 0,06 | 14,86 | 167,73 |
| 15 Panyabungan Barat | 6,00 | 0,00 | 0,00 | 6,00 | 0,00 |
| 16 Panyabungan Utara | 8,17 | 69,49 | 0,00 | 77,66 | 1 188,60 |
| 17 Panyabungan Timur | 0,00 | 0,00 | 0,00 | 0,00 | 0,00 |
| 18 Huta Bargot | 0,00 | 0,00 | 0,00 | 0,00 | 0,00 |
| 19 Natal | 248,32 | 2 330,01 | 0,00 | 2 578,33 | 43 289,17 |
| 20 Muara Batang Gadis | 582,00 | 1 866,30 | 6,00 | 2 454,30 | 34 379,29 |
| 21 Siabu | 88,59 | 296,73 | 0,00 | 385,32 | 5 044,33 |
| 22 Bukit Malintang | 8,23 | 38,38 | 0,00 | 46,61 | 648,63 |
| 23 Naga Juang | 0,95 | 1,51 | 0,00 | 2,46 | 0,00 |
| Mandailing Natal | 2 198,37 | 15 747,51 | 10,76 | 17.956,64 | 290 658,80 |
| 2016 | 2 136,71 | 14 027,17 | 20,46 | 16 177,60 | 258 083,50 |
| 2015 | 2 494,63 | 13 608,24 | 20,46 | 16 123,34 | 250 378,40 |

Sumber: Dinas Pertanian Kab. Mandailing Natal

Source: Agriculture, foods, crops, Horticulture Office of Mandailing Natal Regency

**Luas Tanaman dan Produksi Tanaman Kopi Robusta Perkebunan
Rakyat Menurut Kecamatan di Kabupaten Mandailing Natal, 2015-**

Tabel 5.3.3 2017

Table *Planting Area and Production of Smallholders Estates Coffee's
Robusta by District in Mandailing Natal Regency, 2015-2017*

| Kecamatan <i>District</i> | Luas Tanaman (Ha) <i>Planting Area (Ha)</i> | | | Jumlah <i>Total</i> | Produksi <i>Production (Ton)</i> |
|------------------------------|--|-------------------------|----------------------------|------------------------|-------------------------------------|
| | TBM <i>Not Yet Production</i> | TM <i>Productive</i> | TTM <i>Unproductive</i> | | |
| (1) | (2) | (3) | (4) | (5) | (6) |
| 1 Batahan | 0,00 | 0,00 | 0,00 | 0,00 | 0,00 |
| 2 Sinunukan | 0,00 | 0,00 | 0,00 | 0,00 | 0,00 |
| 3 Batang Natal | 0,00 | 5,71 | 10,28 | 15,99 | 3,60 |
| 4 Lingga Bayu | 0,00 | 4,73 | 1,06 | 5,79 | 3,45 |
| 5 Ranto Baek | 0,00 | 3,26 | 0,73 | 3,99 | 2,41 |
| 6 Kotanopan | 0,00 | 172,16 | 20,95 | 199,11 | 125,65 |
| 7 Ulu Pungkut | 0,00 | 89,01 | 89,18 | 178,19 | 64,53 |
| 8 Tambangan | 0,00 | 4,57 | 15,92 | 20,49 | 3,33 |
| 9 Lembah Sorik Marapi | 0,00 | 0,00 | 3,00 | 3,00 | 0,00 |
| 10 Puncak Sorik Marapi | 0,00 | 10,60 | 4,38 | 14,98 | 7,74 |
| 11 Muara Sipongi | 3,33 | 77,26 | 89,97 | 170,56 | 57,94 |
| 12 Pakantan | 9,00 | 84,68 | 66,56 | 160,24 | 62,24 |
| 13 Panyabungan | 2,00 | 0,76 | 2,08 | 4,84 | 0,56 |
| 14 Panyabungan Selatan | 0,00 | 21,28 | 29,08 | 50,36 | 15,54 |
| 15 Panyabungan Barat | 0,00 | 2,45 | 10,55 | 13,00 | 1,77 |
| 16 Panyabungan Utara | 0,00 | 4,48 | 1,01 | 5,49 | 3,36 |
| 17 Panyabungan Timur | 0,00 | 45,02 | 81,10 | 126,12 | 35,11 |
| 18 Huta Bargot | 0,00 | 0,00 | 10,00 | 10,00 | 0,00 |
| 19 Natal | 0,00 | 0,00 | 0,00 | 0,00 | 0,00 |
| 20 Muara Batang Gadis | 0,00 | 0,00 | 0,00 | 0,00 | 0,00 |
| 21 Siabu | 2,33 | 9,17 | 80,00 | 91,50 | 8,98 |
| 22 Bukit Malintang | 0,00 | 3,26 | 22,73 | 25,99 | 2,61 |
| 23 Naga Juang | 0,26 | 1,37 | 14,17 | 15,80 | 1,06 |
| Mandailing Natal | 16,93 | 539,76 | 552,75 | 1.109,44 | 399,93 |
| 2016 | 14,90 | 556,74 | 544,80 | 1.116,44 | 412,13 |
| 2015 | 0,89 | 602,90 | 526,15 | 1.129,94 | 446,12 |

Sumber: Dinas Pertanian Kab. Mandailing Natal

Source: Agriculture, foods, crops, Horticulture Office of Mandailing Natal Regency

Luas Tanaman dan Produksi Tanaman Kopi Arabika Perkebunan Rakyat Menurut Kecamatan di Kabupaten Mandailing Natal, 2015-2017
Table 5.3.4 *Planting Area and Production of Smallholders Estates Coffee's Arabica by District in Mandailing Natal Regency, 2012-2016*

| Kecamatan <i>District</i> | Luas Tanaman (Ha) <i>Planting Area (Ha)</i> | | | | Produksi <i>Production (Ton)</i> |
|------------------------------|--|-------------------------|----------------------------|------------------------|-------------------------------------|
| | TBM <i>Not Yet Production</i> | TM <i>Productive</i> | TTM <i>Unproductive</i> | Jumlah <i>Total</i> | |
| (1) | (2) | (3) | (4) | (5) | (6) |
| 1 Batahan | 0,00 | 0,00 | 0,00 | 0,00 | 0,00 |
| 2 Sinunukan | 0,00 | 0,00 | 0,00 | 0,00 | 0,00 |
| 3 Batang Natal | 55,75 | 80,75 | 5,51 | 142,02 | 78,33 |
| 4 Lingga Bayu | 0,00 | 3,51 | 4,97 | 8,48 | 3,40 |
| 5 Ranto Baek | 0,00 | 0,00 | 0,00 | 0,00 | 0,00 |
| 6 Kotanopan | 48,59 | 143,17 | 23,95 | 215,70 | 178,96 |
| 7 Ulu Pungkut | 349,17 | 327,62 | 32,52 | 709,32 | 376,77 |
| 8 Tambangan | 2,90 | 72,31 | 9,66 | 84,86 | 64,35 |
| 9 Lembah Sorik Marapi | 0,40 | 34,80 | 4,94 | 40,00 | 34,10 |
| 10 Puncak Sorik Marapi | 133,84 | 196,16 | 105,92 | 13,00 | 264,81 |
| 11 Muara Sipongi | 43,23 | 105,48 | 11,01 | 435,92 | 116,03 |
| 12 Pakantan | 24,66 | 169,23 | 18,98 | 212,86 | 204,76 |
| 13 Panyabungan | 8,34 | 10,81 | 1,30 | 21,17 | 10,77 |
| 14 Panyabungan Selatan | 15,53 | 27,16 | 6,29 | 48,97 | 32,59 |
| 15 Panyabungan Barat | 0,68 | 7,24 | 0,85 | 8,77 | 6,73 |
| 16 Panyabungan Utara | 0,00 | 0,00 | 1,30 | 1,30 | 0,00 |
| 17 Panyabungan Timur | 198,40 | 568,99 | 32,95 | 800,33 | 768,14 |
| 18 Huta Bargot | 0,25 | 2,71 | 0,32 | 3,29 | 2,50 |
| 19 Natal | 0,00 | 0,00 | 0,00 | 0,00 | 0,00 |
| 20 Muara Batang Gadis | 0,00 | 0,00 | 0,00 | 0,00 | 0,00 |
| 21 Siabu | 0,00 | 8,03 | 1,97 | 10,00 | 7,79 |
| 22 Bukit Malintang | 0,00 | 4,37 | 0,63 | 5,00 | 4,28 |
| 23 Naga Juang | 0,00 | 0,00 | 0,00 | 0,00 | 0,00 |
| Mandailing Natal | 881,73 | 1.762,32 | 263,80 | 2.907,85 | 2.154,31 |
| 2016 | 805,10 | 1.545,47 | 212,28 | 2.562,85 | 1.885,58 |
| 2015 | 915,15 | 1.283,19 | 169,51 | 2.367,85 | 1.555,59 |

Sumber: Dinas Pertanian Kab. Mandailing Natal
 Source: Agriculture, foods, crops, Horticulture Office of Mandailing Natal Regency

Tabel 5.3.5 Luas Tanaman dan Produksi Tanaman Kelapa Perkebunan Rakyat Menurut Kecamatan di Kabupaten Mandailing Natal, 2015-2017
Table Planting Area and Production of Smallholders Estates Coconut by District in Mandailing Natal Regency, 2015-2017

| Kecamatan District | Luas Tanaman (Ha) Planting Area (Ha) | | | Jumlah Total | Produksi Production (Ton) |
|-------------------------|---|------------------|---------------------|-----------------|---------------------------------|
| | TBM Not Yet Production | TM Productive | TTM Unproductive | | |
| (1) | (2) | (3) | (4) | (5) | (6) |
| 1 Batahan | 2,24 | 61,19 | 18,03 | 81,47 | 56,30 |
| 2 Sinunukan | 3,14 | 56,05 | 19,02 | 78,21 | 54,37 |
| 3 Batang Natal | 30,07 | 89,18 | 18,41 | 137,66 | 78,48 |
| 4 Lingga Bayu | 5,39 | 9,13 | 6,22 | 20,73 | 8,84 |
| 5 Ranto Baek | 1,80 | 120,81 | 25,01 | 147,61 | 112,96 |
| 6 Kotanopan | 0,00 | 0,41 | 12,07 | 12,48 | 0,27 |
| 7 Ulu Pungkut | 0,00 | 0,00 | 6,00 | 6,00 | 0,00 |
| 8 Tambangan | 1,35 | 10,71 | 1,85 | 13,91 | 8,14 |
| 9 Lembah Sorik Marapi | 11,22 | 34,79 | 30,44 | 76,45 | 27,90 |
| 10 Puncak Sorik Marapi | 0,90 | 11,04 | 1,95 | 13,89 | 5,54 |
| 11 Muara Sipongi | 0,90 | 2,61 | 1,40 | 4,91 | 1,46 |
| 12 Pakantan | 0,00 | 0,00 | 3,00 | 3,00 | 0,00 |
| 13 Panyabungan | 11,00 | 230,97 | 96,82 | 338,78 | 224,96 |
| 14 Panyabungan Selatan | 5,61 | 57,24 | 10,03 | 72,88 | 48,66 |
| 15 Panyabungan Barat | 0,55 | 107,76 | 34,72 | 143,02 | 97,74 |
| 16 Panyabungan Utara | 2,36 | 117,00 | 21,76 | 141,12 | 111,15 |
| 17 Panyabungan Timur | 0,39 | 6,41 | 1,14 | 7,94 | 4,81 |
| 18 Huta Bargot | 1,35 | 47,30 | 11,56 | 60,20 | 42,90 |
| 19 Natal | 15,26 | 257,73 | 281,98 | 554,97 | 247,42 |
| 20 Muara Batang Gadis | 8,98 | 73,42 | 205,71 | 288,10 | 69,75 |
| 21 Siabu | 3,14 | 235,94 | 45,01 | 284,09 | 224,14 |
| 22 Bukit Malintang | 0,00 | 50,34 | 10,53 | 60,88 | 47,73 |
| 23 Naga Juang | 0,00 | 79,42 | 14,77 | 94,18 | 75,29 |
| Mandailing Natal | 105,62 | 1.659,44 | 877,42 | 2.642,49 | 1.548,79 |
| 2016 | 120,71 | 1 703,64 | 820,64 | 2 644,99 | 1 590,62 |
| 2015 | 137,95 | 1 747,14 | 762,40 | 2 647,49 | 1 631,89 |

Sumber: Dinas Pertanian Kab. Mandailing Natal
 Source: Agriculture, foods, crops, Horticulture Office of Mandailing Natal Regency

Tabel 5.3.6 Luas Tanaman dan Produksi Tanaman Coklat Perkebunan Rakyat Menurut Kecamatan di Kabupaten Mandailing Natal, 2015-2017
Table *Planting Area and Production of Smallholders Estates Cacao by District in Mandailing Natal Regency, 2015-2017*

| Kecamatan <i>District</i> | Luas Tanaman (Ha) <i>Planting Area (Ha)</i> | | | | Produksi <i>Production (Ton)</i> |
|------------------------------|--|-------------------------|----------------------------|------------------------|-------------------------------------|
| | TBM <i>Not Yet Production</i> | TM <i>Productive</i> | TTM <i>Unproductive</i> | Jumlah <i>Total</i> | |
| (1) | (2) | (3) | (4) | (5) | (6) |
| 1 Batahan | 0,59 | 51,31 | 36,60 | 88,50 | 50,80 |
| 2 Sinunukan | 2,85 | 109,71 | 50,99 | 163,55 | 108,62 |
| 3 Batang Natal | 6,92 | 419,34 | 83,08 | 509,33 | 423,53 |
| 4 Lingga Bayu | 6,42 | 368,47 | 63,26 | 438,15 | 383,21 |
| 5 Ranto Baek | 6,89 | 301,23 | 141,00 | 449,11 | 313,28 |
| 6 Kotanopan | 5,09 | 113,05 | 15,16 | 148,31 | 110,79 |
| 7 Ulu Pungkut | 1,02 | 49,06 | 6,83 | 56,90 | 39,74 |
| 8 Tambangan | 3,57 | 113,05 | 19,29 | 148,31 | 126,71 |
| 9 Lembah Sorik Marapi | 1,58 | 37,84 | 6,92 | 46,34 | 39,73 |
| 10 Puncak Sorik Marapi | 0,00 | 11,49 | 1,67 | 13,16 | 8,62 |
| 11 Muara Sipongi | 1,02 | 32,41 | 4,41 | 37,84 | 26,90 |
| 12 Pakantan | 0,44 | 12,50 | 9,69 | 22,63 | 10,37 |
| 13 Panyabungan | 0,22 | 34,52 | 11,82 | 46,56 | 36,25 |
| 14 Panyabungan Selatan | 1,23 | 51,05 | 8,94 | 61,21 | 50,03 |
| 15 Panyabungan Barat | 46,51 | 443,58 | 59,32 | 549,42 | 439,15 |
| 16 Panyabungan Utara | 6,15 | 106,56 | 14,36 | 127,07 | 111,36 |
| 17 Panyabungan Timur | 1,80 | 74,49 | 12,00 | 88,68 | 74,49 |
| 18 Huta Bargot | 3,46 | 49,96 | 12,40 | 72,82 | 49,46 |
| 19 Natal | 2,66 | 222,50 | 59,04 | 284,20 | 220,28 |
| 20 Muara Batang Gadis | 1,91 | 64,82 | 8,86 | 75,59 | 58,99 |
| 21 Siabu | 7,12 | 147,32 | 21,01 | 175,45 | 154,68 |
| 22 Bukit Malintang | 6,09 | 92,52 | 12,11 | 110,73 | 96,22 |
| 23 Naga Juang | 5,17 | 80,93 | 12,92 | 99,01 | 84,16 |
| Mandailing Natal | 118,70 | 3.000,13 | 679,05 | 3.797,88 | 3.017,37 |
| 2016 | 170,55 | 3 304,43 | 568,91 | 4 403,88 | 3 324,45 |
| 2015 | 216,82 | 3 508,09 | 415,97 | 4 176,88 | 3 531,30 |

Sumber: Dinas Pertanian Kab. Mandailing Natal
 Source: Agriculture, foods, crops, Horticulture Office of Mandailing Natal Regency

Tabel 5.3.7 Luas Tanaman dan Produksi Tanaman Cengkeh Perkebunan Rakyat Menurut Kecamatan di Kabupaten Mandailing Natal, 2015-2017
Table Planting Area and Production of Smallholders Estates Clove by District in Mandailing Natal Regency, 2015-2017

| Kecamatan <i>District</i> | Luas Tanaman (Ha) <i>Planting Area (Ha)</i> | | | Jumlah <i>Total</i> | Produksi <i>Production</i> (Ton) |
|------------------------------|--|-------------------------|----------------------------|------------------------|--|
| | TBM <i>Not Yet Production</i> | TM <i>Productive</i> | TTM <i>Unproductive</i> | | |
| (1) | (2) | (3) | (4) | (5) | (6) |
| 1 Batahan | 0,77 | 6,77 | 0,46 | 8,00 | 1,79 |
| 2 Sinunukan | 0,00 | 5,61 | 0,39 | 6,00 | 1,29 |
| 3 Batang Natal | 0,00 | 0,00 | 0,00 | 0,00 | 0,00 |
| 4 Lingga Bayu | 0,00 | 0,00 | 0,00 | 0,00 | 0,00 |
| 5 Ranto Baek | 0,00 | 0,00 | 0,00 | 0,00 | 0,00 |
| 6 Kotanopan | 0,00 | 3,74 | 0,26 | 4,00 | 1,01 |
| 7 Ulu Pungkut | 0,00 | 0,00 | 0,00 | 0,00 | 0,00 |
| 8 Tambangan | 0,77 | 0,23 | 0,00 | 1,00 | 0,00 |
| 9 Lembah Sorik Marapi | 1,53 | 1,68 | 0,09 | 3,30 | 0,39 |
| 10 Puncak Sorik Marapi | 5,97 | 3,85 | 0,18 | 10,00 | 0,92 |
| 11 Muara Sipongi | 0,77 | 3,97 | 0,27 | 5,00 | 0,00 |
| 12 Pakantan | 0,00 | 0,00 | 0,00 | 0,00 | 0,00 |
| 13 Panyabungan | 0,00 | 0,00 | 0,00 | 0,00 | 0,00 |
| 14 Panyabungan Selatan | 0,23 | 2,69 | 0,18 | 3,10 | 0,59 |
| 15 Panyabungan Barat | 0,00 | 0,00 | 0,00 | 0,00 | 0,00 |
| 16 Panyabungan Utara | 0,00 | 0,48 | 0,03 | 0,50 | 0,09 |
| 17 Panyabungan Timur | 3,83 | 1,15 | 0,02 | 5,00 | 0,00 |
| 18 Huta Bargot | 0,00 | 0,00 | 0,00 | 0,00 | 0,00 |
| 19 Natal | 0,77 | 26,75 | 1,86 | 29,38 | 5,88 |
| 20 Muara Batang Gadis | 0,00 | 0,00 | 0,00 | 0,00 | 0,00 |
| 21 Siabu | 0,00 | 0,00 | 0,00 | 0,00 | 0,00 |
| 22 Bukit Malintang | 0,00 | 0,00 | 0,00 | 0,00 | 0,00 |
| 23 Naga Juang | 0,00 | 0,00 | 0,00 | 0,00 | 0,00 |
| Mandailing Natal | 14,62 | 56,89 | 3,76 | 75,28 | 11,97 |
| 2016 | 16,71 | 56,69 | 1,87 | 75,28 | 12,06 |
| 2015 | 19,10 | 56,18 | 86,30 | 161,58 | 12,10 |

Sumber: Dinas Pertanian Kab. Mandailing Natal

Source: Agriculture, foods, croops, Horticulture Office of Mandailing Natal Regency

Luas Tanaman dan Produksi Tanaman Kulit Manis Perkebunan Rakyat

Tabel 5.3.8 Menurut Kecamatan di Kabupaten Mandailing Natal, 2015-2017
Table *Planting Area and Production of Smallholders Estates Cinnamon by District in Mandailing Natal Regency, 2015-2017*

| Kecamatan <i>District</i> | Luas Tanaman (Ha) <i>Planting Area (Ha)</i> | | | | Produksi <i>Production (Ton)</i> |
|------------------------------|--|-------------------------|----------------------------|------------------------|-------------------------------------|
| | TBM <i>Not Yet Production</i> | TM <i>Productive</i> | TTM <i>Unproductive</i> | Jumlah <i>Total</i> | |
| (1) | (2) | (3) | (4) | (5) | (6) |
| 1 Batahan | 0,88 | 6,66 | 33,46 | 41,00 | 4,53 |
| 2 Sinunukan | 0,00 | 5,61 | 2,39 | 8,00 | 4,37 |
| 3 Batang Natal | 21,31 | 0,69 | 0,00 | 22,00 | 0,67 |
| 4 Lingga Bayu | 0,00 | 0,00 | 0,00 | 0,00 | 0,00 |
| 5 Ranto Baik | 0,00 | 0,00 | 0,00 | 0,00 | 0,00 |
| 6 Kotanopan | 22,78 | 4,46 | 4,26 | 31,50 | 4,46 |
| 7 Ulu Pungkut | 42,50 | 1,50 | 0,00 | 44,00 | 1,47 |
| 8 Tambangan | 11,92 | 0,48 | 0,00 | 12,40 | 0,52 |
| 9 Lembah Sorik Marapi | 1,76 | 1,45 | 1,59 | 4,48 | 1,45 |
| 10 Puncak Sorik Marapi | 6,68 | 2,98 | 1,66 | 11,50 | 2,92 |
| 11 Muara Sipongi | 44,91 | 5,33 | 0,26 | 50,50 | 5,22 |
| 12 Pakantan | 23,25 | 0,75 | 0,00 | 24,00 | 0,59 |
| 13 Panyabungan | 0,00 | 0,00 | 0,53 | 0,00 | 0,00 |
| 14 Panyabungan Selatan | 0,26 | 2,65 | 1,58 | 4,50 | 2,65 |
| 15 Panyabungan Barat | 0,00 | 0,00 | 0,01 | 0,00 | 0,00 |
| 16 Panyabungan Utara | 0,00 | 0,47 | 0,53 | 1,00 | 0,46 |
| 17 Panyabungan Timur | 23,46 | 1,53 | 0,01 | 25,00 | 1,69 |
| 18 Huta Bargot | 0,00 | 0,00 | 0,00 | 0,00 | 0,00 |
| 19 Natal | 0,88 | 26,64 | 7,26 | 34,78 | 18,11 |
| 20 Muara Batang Gadis | 0,00 | 0,00 | 31,00 | 31,00 | 0,00 |
| 21 Siabu | 0,00 | 0,00 | 6,00 | 6,00 | 0,00 |
| 22 Bukit Malintang | 0,00 | 0,00 | 0,00 | 0,00 | 0,00 |
| 23 Naga Juang | 0,00 | 0,00 | 0,00 | 0,00 | 0,00 |
| Mandailing Natal | 200,77 | 61,19 | 90,02 | 351,98 | 49,12 |
| 2016 | 120,61 | 55,50 | 82,17 | 258,28 | 43,14 |
| 2015 | 287,22 | 1 256,45 | 109,23 | 1 652,90 | 1 258,63 |

Sumber: Dinas Pertanian Kab. Mandailing Natal
 Source: *Agriculture, foods, crops, Horticulture Office of Mandailing Natal Regency*

Tabel 5.3.9 Luas Tanaman dan Produksi Tanaman Aren Perkebunan Rakyat Menurut Kecamatan di Kabupaten Mandailing Natal, 2015-2017
Table Planting Area and Production of Smallholders Estates Sugar Palm by District in Mandailing Natal Regency, 2015-2017

| Kecamatan <i>District</i> | Luas Tanaman (Ha) <i>Planting Area (Ha)</i> | | | Jumlah <i>Total</i> | Produksi <i>Production (Ton)</i> |
|------------------------------|--|-------------------------|----------------------------|------------------------|-------------------------------------|
| | TBM <i>Not Yet Production</i> | TM <i>Productive</i> | TTM <i>Unproductive</i> | | |
| (1) | (2) | (3) | (4) | (5) | (6) |
| 1 Batahan | 0,88 | 1,98 | 0,43 | 3,30 | 8,49 |
| 2 Sinunukan | 0,90 | 2,01 | 0,43 | 3,34 | 8,58 |
| 3 Batang Natal | 18,26 | 28,60 | 44,63 | 91,49 | 130,44 |
| 4 Lingga Bayu | 3,67 | 8,23 | 10,79 | 22,69 | 37,31 |
| 5 Ranto Baik | 2,51 | 5,60 | 7,21 | 15,32 | 25,37 |
| 6 Kotanopan | 55,60 | 50,97 | 31,76 | 138,33 | 234,63 |
| 7 Ulu Pungkut | 9,44 | 20,84 | 4,51 | 34,78 | 93,66 |
| 8 Tambangan | 19,60 | 42,58 | 9,22 | 71,40 | 194,49 |
| 9 Lembah Sorik Marapi | 19,68 | 45,15 | 23,07 | 48,90 | 209,48 |
| 10 Puncak Sorik Marapi | 57,79 | 51,33 | 11,31 | 120,43 | 227,00 |
| 11 Muara Sipongi | 32,85 | 57,09 | 27,20 | 117,14 | 258,68 |
| 12 Pakantan | 13,98 | 32,01 | 23,00 | 69,00 | 145,07 |
| 13 Panyabungan | 39,70 | 45,46 | 14,96 | 100,11 | 194,44 |
| 14 Panyabungan Selatan | 15,35 | 34,70 | 8,56 | 58,61 | 161,01 |
| 15 Panyabungan Barat | 2,08 | 4,73 | 1,03 | 7,58 | 19,90 |
| 16 Panyabungan Utara | 3,05 | 6,91 | 6,10 | 16,07 | 29,55 |
| 17 Panyabungan Timur | 15,55 | 18,86 | 6,71 | 41,12 | 82,02 |
| 18 Huta Bargot | 1,12 | 2,52 | 0,65 | 4,29 | 19,90 |
| 19 Natal | 1,26 | 2,88 | 0,63 | 4,77 | 12,31 |
| 20 Muara Batang Gadis | 1,44 | 3,28 | 0,72 | 5,44 | 14,04 |
| 21 Siabu | 1,26 | 2,74 | 0,59 | 4,59 | 11,70 |
| 22 Bukit Malintang | 1,43 | 3,27 | 0,71 | 5,41 | 13,98 |
| 23 Naga Juang | 0,59 | 1,33 | 0,29 | 2,21 | 5,68 |
| Mandailing Natal | 318,02 | 473,05 | 234,49 | 1.025,56 | 2.128,79 |
| 2016 | 293,74 | 459,30 | 211,53 | 964,56 | 2.066,75 |
| 2015 | 300,27 | 443,96 | 189,56 | 933,56 | 1.997,56 |

Sumber: Dinas Pertanian Kab. Mandailing Natal

Source: Agriculture, foods, crops, Horticulture Office of Mandailing Natal Regency

Luas Tanaman dan Produksi Tanaman Kemiri Perkebunan Rakyat

Tabel 5.3.10 Menurut Kecamatan di Kabupaten Mandailing Natal, 2015-2017

Table *Planting Area and Production of Smallholders Estates Candlenut by District in Mandailing Natal Regency, 2015-2017*

| Kecamatan <i>District</i> | Luas Tanaman (Ha) <i>Planting Area (Ha)</i> | | | Jumlah <i>Total</i> | Produksi <i>Production (Ton)</i> |
|------------------------------|--|-------------------------|----------------------------|------------------------|-------------------------------------|
| | TBM <i>Not Yet Production</i> | TM <i>Productive</i> | TTM <i>Unproductive</i> | | |
| (1) | (2) | (3) | (4) | (5) | (6) |
| 1 Batahan | 0,00 | 0,00 | 0,00 | 0,00 | 0,00 |
| 2 Sinunukan | 1,35 | 0,81 | 0,00 | 2,16 | 13,43 |
| 3 Batang Natal | 0,94 | 2,32 | 0,00 | 3,26 | 40,58 |
| 4 Lingga Bayu | 0,00 | 0,00 | 0,00 | 0,00 | 0,00 |
| 5 Ranto Baik | 0,00 | 0,00 | 0,00 | 0,00 | 0,00 |
| 6 Kotanopan | 6,74 | 67,23 | 0,00 | 73,97 | 1.176,44 |
| 7 Ulu Pungkut | 10,73 | 107,31 | 0,00 | 118,04 | 1.877,92 |
| 8 Tambangan | 1,93 | 4,59 | 0,00 | 6,53 | 80,37 |
| 9 Lembah Sorik Marapi | 0,94 | 1,47 | 1,00 | 3,41 | 25,33 |
| 10 Puncak Sorik Marapi | 0,82 | 3,13 | 0,00 | 3,95 | 51,65 |
| 11 Muara Sipongi | 2,17 | 12,85 | 0,00 | 15,02 | 224,95 |
| 12 Pakantan | 6,62 | 20,39 | 0,00 | 27,02 | 356,89 |
| 13 Panyabungan | 0,76 | 0,86 | 0,00 | 1,63 | 14,70 |
| 14 Panyabungan Selatan | 2,81 | 6,25 | 0,00 | 9,07 | 106,30 |
| 15 Panyabungan Barat | 1,41 | 3,44 | 12,00 | 16,84 | 60,13 |
| 16 Panyabungan Utara | 1,05 | 0,62 | 0,00 | 1,67 | 10,49 |
| 17 Panyabungan Timur | 7,80 | 9,61 | 14,00 | 31,40 | 168,11 |
| 18 Huta Bargot | 0,00 | 1,44 | 12,00 | 13,44 | 23,80 |
| 19 Natal | 1,29 | 1,13 | 0,00 | 2,42 | 18,66 |
| 20 Muara Batang Gadis | 6,92 | 5,45 | 2,00 | 14,37 | 89,96 |
| 21 Siabu | 1,05 | 83,44 | 0,00 | 84,49 | 1.460,11 |
| 22 Bukit Malintang | 4,28 | 79,37 | 0,00 | 83,65 | 1.412,81 |
| 23 Naga Juang | 0,76 | 49,40 | 9,00 | 59,16 | 815,07 |
| Mandailing Natal | 60,36 | 461,12 | 50,00 | 571,48 | 8.027,71 |
| 2016 | 68,98 | 465,80 | 50,00 | 584,79 | 8 110,31 |
| 2015 | 74,50 | 469,92 | 50,00 | 594,41 | 8 183,00 |

Sumber: Dinas Pertanian Kab. Mandailing Natal

Source: Agriculture, foods, crops, Horticulture Office of Mandailing Natal Regency

Luas Tanaman dan Produksi Tanaman Jarak Pagar Perkebunan Rakyat

Tabel 5.3.11 Menurut Kecamatan di Kabupaten Mandailing Natal, 2015-2017
Table *Planting Area and Production of Smallholders Estates Jathropa by District in Mandailing Natal Regency, 2015-2017*

| Kecamatan <i>District</i> | Luas Tanaman (Ha) <i>Planting Area (Ha)</i> | | | Jumlah <i>Total</i> | Produksi <i>Production</i> (Ton) |
|------------------------------|--|-------------------------|----------------------------|------------------------|--|
| | TBM <i>Not Yet Production</i> | TM <i>Productive</i> | TTM <i>Unproductive</i> | | |
| (1) | (2) | (3) | (4) | (5) | (6) |
| 1 Batahan | 0,00 | 0,00 | 0,00 | 0,00 | 0,00 |
| 2 Sinunukan | 0,00 | 0,00 | 0,00 | 0,00 | 0,00 |
| 3 Batang Natal | 0,00 | 0,00 | 0,00 | 0,00 | 0,00 |
| 4 Lingga Bayu | 0,00 | 0,00 | 0,00 | 0,00 | 0,00 |
| 5 Ranto Baik | 0,00 | 0,00 | 0,00 | 0,00 | 0,00 |
| 6 Kotanopan | 0,00 | 0,00 | 0,00 | 0,00 | 0,00 |
| 7 Ulu Pungkut | 0,00 | 0,00 | 0,00 | 0,00 | 0,00 |
| 8 Tambangan | 0,00 | 0,00 | 0,00 | 0,00 | 0,00 |
| 9 Lembah Sorik Marapi | 0,00 | 0,00 | 0,00 | 0,00 | 0,00 |
| 10 Puncak Sorik Marapi | 0,00 | 0,00 | 0,00 | 0,00 | 0,00 |
| 11 Muara Sipongi | 0,00 | 0,00 | 0,00 | 0,00 | 0,00 |
| 12 Pakantan | 0,00 | 0,00 | 0,00 | 0,00 | 0,00 |
| 13 Panyabungan | 0,00 | 0,00 | 0,00 | 0,00 | 0,00 |
| 14 Panyabungan Selatan | 0,00 | 0,00 | 0,00 | 0,00 | 0,00 |
| 15 Panyabungan Barat | 0,00 | 0,00 | 0,00 | 0,00 | 0,00 |
| 16 Panyabungan Utara | 0,00 | 0,00 | 0,00 | 0,00 | 0,00 |
| 17 Panyabungan Timur | 0,00 | 0,00 | 0,00 | 0,00 | 0,00 |
| 18 Huta Bargot | 0,00 | 0,00 | 0,00 | 0,00 | 0,00 |
| 19 Natal | 0,00 | 0,00 | 0,00 | 0,00 | 0,00 |
| 20 Muara Batang Gadis | 0,00 | 0,00 | 0,00 | 0,00 | 0,00 |
| 21 Siabu | 0,00 | 0,00 | 0,00 | 0,00 | 0,00 |
| 22 Bukit Malintang | 0,00 | 0,00 | 0,00 | 0,00 | 0,00 |
| 23 Naga Juang | 0,00 | 0,00 | 0,00 | 0,00 | 0,00 |
| Mandailing Natal | 0,00 | 0,00 | 0,00 | 0,00 | 0,00 |
| 2016 | 0,00 | 0,00 | 0,00 | 0,00 | 0,00 |
| 2015 | 0,00 | 17,50 | 0,00 | 17,50 | 51,01 |

Sumber: Dinas Pertanian Kab. Mandailing Natal

Source: *Agriculture, foods, crops, Horticulture Office of Mandailing Natal Regency*

Luas Tanaman dan Produksi Tanaman Nilam Perkebunan Rakyat

Tabel 5.3.12 Menurut Kecamatan di Kabupaten Mandailing Natal, 2015-2017
Table *Planting Area and Production of Smallholders Estates Patchouli by District in Mandailing Natal Regency, 2015-2017*

| Kecamatan <i>District</i> | Luas Tanaman (Ha) <i>Planting Area (Ha)</i> | | | Jumlah <i>Total</i> | Produksi <i>Production (Ton)</i> |
|------------------------------|--|-------------------------|----------------------------|------------------------|-------------------------------------|
| | TBM <i>Not Yet Production</i> | TM <i>Productive</i> | TTM <i>Unproductive</i> | | |
| (1) | (2) | (3) | (4) | (5) | (6) |
| 1 Batahan | 0,00 | 0,00 | 0,00 | 0,00 | 0,00 |
| 2 Sinunukan | 0,00 | 0,82 | 0,20 | 1,02 | 0,02 |
| 3 Batang Natal | 3,13 | 3,43 | 2,10 | 8,66 | 0,09 |
| 4 Lingga Bayu | 6,46 | 3,44 | 0,00 | 9,90 | 0,00 |
| 5 Ranto Baek | 0,12 | 0,53 | 0,00 | 0,65 | 0,01 |
| 6 Kotanopan | 5,98 | 3,89 | 1,80 | 11,67 | 0,10 |
| 7 Ulu Pungkut | 2,92 | 4,38 | 5,25 | 12,55 | 0,12 |
| 8 Tambangan | 4,45 | 4,58 | 0,90 | 9,93 | 0,12 |
| 9 Lembah Sorik Marapi | 0,11 | 2,29 | 3,00 | 4,41 | 0,00 |
| 10 Puncak Sorik Marapi | 0,22 | 0,16 | 0,80 | 1,63 | 0,02 |
| 11 Muara Sipongi | 5,56 | 4,03 | 7,90 | 17,48 | 0,11 |
| 12 Pakantan | 6,42 | 3,70 | 5,90 | 16,02 | 0,10 |
| 13 Panyabungan | 0,00 | 0,00 | 0,00 | 0,00 | 0,00 |
| 14 Panyabungan Selatan | 0,81 | 1,08 | 0,37 | 5,89 | 0,03 |
| 15 Panyabungan Barat | 0,00 | 0,00 | 0,00 | 0,00 | 0,00 |
| 16 Panyabungan Utara | 0,21 | 1,34 | 3,25 | 4,80 | 0,04 |
| 17 Panyabungan Timur | 8,90 | 2,55 | 5,00 | 16,45 | 0,07 |
| 18 Huta Bargot | 0,18 | 0,22 | 0,37 | 0,77 | 0,01 |
| 19 Natal | 0,00 | 0,00 | 0,00 | 0,00 | 0,00 |
| 20 Muara Batang Gadis | 0,00 | 1,20 | 0,00 | 1,20 | 0,03 |
| 21 Siabu | 0,15 | 0,93 | 5,26 | 6,24 | 0,02 |
| 22 Bukit Malintang | 0,49 | 0,69 | 6,00 | 7,19 | 0,02 |
| 23 Naga Juang | 0,03 | 0,44 | 2,00 | 2,47 | 0,01 |
| Mandailing Natal | 46,14 | 39,05 | 53,73 | 138,92 | 0,94 |
| 2016 | 55,84 | 43,00 | 46,23 | 145,07 | 1,04 |
| 2015 | 48,63 | 54,24 | 32,72 | 135,59 | 1,39 |

Sumber: Dinas Pertanian Kab. Mandailing Natal
 Source: *Agriculture, foods, crops, Horticulture Office of Mandailing Natal Regency*

Luas Tanaman dan Produksi Tanaman Pinang Perkebunan Rakyat
Tabel 5.3.13 Menurut Kecamatan di Kabupaten Mandailing Natal, 2015-2017
Table Planting Area and Production of Smallholders Estates Betel Palm
by District in Mandailing Natal Regency, 2015-2017

| Kecamatan <i>District</i> | Luas Tanaman (Ha) <i>Planting Area (Ha)</i> | | | Jumlah <i>Total</i> | Produksi <i>Production</i> (Ton) |
|------------------------------|--|-------------------------|----------------------------|------------------------|--|
| | TBM <i>Not Yet</i> <i>Production</i> | TM <i>Productive</i> | TTM <i>Unproductive</i> | | |
| (1) | (2) | (3) | (4) | (5) | (6) |
| 1 Batahan | 1,70 | 3,58 | 0,60 | 5,87 | 4,29 |
| 2 Sinunukan | 1,17 | 1,81 | 0,60 | 3,58 | 2,17 |
| 3 Batang Natal | 2,28 | 5,78 | 0,40 | 8,46 | 6,94 |
| 4 Lingga Bayu | 1,92 | 3,10 | 0,60 | 5,62 | 3,72 |
| 5 Ranto Baek | 2,50 | 6,07 | 1,60 | 10,17 | 7,29 |
| 6 Kotanopan | 2,14 | 2,53 | 0,60 | 5,27 | 3,29 |
| 7 Ulu Pungkut | 0,84 | 1,20 | 0,60 | 2,64 | 1,52 |
| 8 Tambangan | 1,53 | 3,69 | 0,60 | 5,82 | 4,50 |
| 9 Lembah Sorik Marapi | 0,30 | 2,50 | 1,80 | 4,60 | 3,02 |
| 10 Puncak Sorik Marapi | 0,33 | 1,19 | 0,60 | 2,12 | 1,44 |
| 11 Muara Sipongi | 0,66 | 1,40 | 0,60 | 2,66 | 1,79 |
| 12 Pakantan | 0,47 | 1,92 | 0,60 | 2,99 | 2,46 |
| 13 Panyabungan | 0,27 | 0,08 | 0,60 | 0,95 | 0,10 |
| 14 Panyabungan Selatan | 0,05 | 2,32 | 0,60 | 3,97 | 3,50 |
| 15 Panyabungan Barat | 1,34 | 5,83 | 0,20 | 7,38 | 7,00 |
| 16 Panyabungan Utara | 1,40 | 4,68 | 1,20 | 7,28 | 5,61 |
| 17 Panyabungan Timur | 0,73 | 1,35 | 0,60 | 2,68 | 1,65 |
| 18 Huta Bargot | 1,13 | 2,92 | 0,60 | 4,65 | 3,50 |
| 19 Natal | 0,26 | 0,63 | 0,60 | 1,50 | 0,82 |
| 20 Muara Batang Gadis | 0,71 | 1,01 | 0,60 | 2,32 | 1,31 |
| 21 Siabu | 2,54 | 7,73 | 1,90 | 12,16 | 9,35 |
| 22 Bukit Malintang | 2,28 | 4,98 | 0,20 | 7,46 | 5,98 |
| 23 Naga Juang | 1,13 | 2,92 | 1,60 | 5,65 | 3,50 |
| Mandailing Natal | 28,67 | 69,22 | 17,9 | 115,79 | 84,13 |
| 2016 | 31,59 | 69,30 | 10,10 | 110,99 | 84,31 |
| 2015 | 35,24 | 68,65 | 4,20 | 108,09 | 83,83 |

Sumber: Dinas Pertanian Kab. Mandailing Natal

Source: Agriculture, foods, crops, Horticulture Office of Mandailing Natal Regency

Luas Tanaman dan Produksi Tanaman Pala Perkebunan Rakyat

Tabel 5.3.14 Menurut Kecamatan di Kabupaten Mandailing Natal, 2015-2017
Table *Planting Area and Production of Smallholders Estates Nutmeg by District in Mandailing Natal Regency, 2015-2017*

| Kecamatan <i>District</i> | Luas Tanaman (Ha) <i>Planting Area (Ha)</i> | | | Jumlah <i>Total</i> | Produksi <i>Production</i> (Ton) |
|------------------------------|--|-------------------------|----------------------------|------------------------|--|
| | TBM <i>Not Yet Production</i> | TM <i>Productive</i> | TTM <i>Unproductive</i> | | |
| (1) | (2) | (3) | (4) | (5) | (6) |
| 1 Batahan | 0,00 | 0,00 | 0,00 | 0,00 | 0,00 |
| 2 Sinunukan | 0,00 | 0,00 | 0,00 | 0,00 | 0,00 |
| 3 Batang Natal | 0,00 | 0,00 | 0,00 | 0,00 | 0,00 |
| 4 Lingga Bayu | 0,00 | 0,00 | 0,00 | 0,00 | 0,00 |
| 5 Ranto Baik | 0,00 | 0,00 | 0,00 | 0,00 | 0,00 |
| 6 Kotanopan | 0,00 | 0,00 | 0,00 | 0,00 | 0,00 |
| 7 Ulu Pungkut | 0,00 | 0,00 | 0,00 | 0,00 | 0,00 |
| 8 Tambangan | 0,00 | 1,00 | 0,00 | 1,00 | 0,02 |
| 9 Lembah Sorik Marapi | 0,00 | 0,00 | 0,00 | 0,00 | 0,00 |
| 10 Puncak Sorik Marapi | 0,00 | 0,00 | 0,00 | 0,00 | 0,00 |
| 11 Muara Sipongi | 0,00 | 0,00 | 0,00 | 0,00 | 0,00 |
| 12 Pakantan | 0,00 | 0,00 | 0,00 | 0,00 | 0,00 |
| 13 Panyabungan | 0,00 | 1,00 | 0,00 | 1,00 | 0,02 |
| 14 Panyabungan Selatan | 0,00 | 0,00 | 0,00 | 0,00 | 0,00 |
| 15 Panyabungan Barat | 0,00 | 1,00 | 0,00 | 1,00 | 0,02 |
| 16 Panyabungan Utara | 0,00 | 1,00 | 0,00 | 1,00 | 0,03 |
| 17 Panyabungan Timur | 0,00 | 0,00 | 0,00 | 0,00 | 0,00 |
| 18 Huta Bargot | 0,00 | 0,50 | 0,00 | 0,50 | 0,01 |
| 19 Natal | 0,00 | 0,00 | 0,00 | 0,00 | 0,00 |
| 20 Muara Batang Gadis | 0,00 | 0,00 | 0,00 | 0,00 | 0,00 |
| 21 Siabu | 0,00 | 0,00 | 0,00 | 0,00 | 0,00 |
| 22 Bukit Malintang | 0,00 | 0,00 | 0,00 | 0,00 | 0,00 |
| 23 Naga Juang | 0,00 | 0,00 | 1,00 | 1,00 | 0,00 |
| Mandailing Natal | 0,00 | 4,50 | 1,00 | 5,50 | 0,11 |
| 2016 | 0,00 | 4,50 | 1,00 | 5,50 | 0,11 |
| 2015 | 0,00 | 4,50 | 1,00 | 5,50 | 0,11 |

Sumber: Dinas Pertanian Kab. Mandailing Natal
 Source: *Agriculture, foods, crops, Horticulture Office of Mandailing Natal Regency*

Tabel 5.3.15 Luas Tanaman dan Produksi Tanaman Gambir Perkebunan Rakyat Menurut Kecamatan di Kabupaten Mandailing Natal, 2015-2017
Table Planting Area and Production of Smallholders Estates Gambier by District in Mandailing Natal Regency, 2015-2017

| Kecamatan <i>District</i> | Luas Tanaman (Ha) <i>Planting Area (Ha)</i> | | | | Produksi <i>Production (Ton)</i> |
|------------------------------|--|-------------------------|----------------------------|------------------------|-------------------------------------|
| | TBM <i>Not Yet Production</i> | TM <i>Productive</i> | TTM <i>Unproductive</i> | Jumlah <i>Total</i> | |
| (1) | (2) | (3) | (4) | (5) | (6) |
| 1 Batahan | 0,00 | 0,00 | 0,00 | 0,00 | 0,00 |
| 2 Sinunukan | 0,00 | 0,00 | 0,00 | 0,00 | 0,00 |
| 3 Batang Natal | 0,00 | 0,00 | 0,00 | 0,00 | 0,00 |
| 4 Lingga Bayu | 0,00 | 0,00 | 0,00 | 0,00 | 0,00 |
| 5 Ranto Baek | 0,00 | 0,00 | 0,00 | 0,00 | 0,00 |
| 6 Kotanopan | 0,00 | 4,50 | 2,80 | 7,30 | 1,72 |
| 7 Ulu Pungkut | 0,00 | 0,00 | 0,00 | 0,00 | 0,00 |
| 8 Tambangan | 0,00 | 1,90 | 0,60 | 2,50 | 0,77 |
| 9 Lembah Sorik Marapi | 0,00 | 0,00 | 0,00 | 0,00 | 0,00 |
| 10 Puncak Sorik Marapi | 0,00 | 0,00 | 0,00 | 0,00 | 0,00 |
| 11 Muara Sipongi | 0,00 | 0,00 | 0,00 | 0,00 | 0,00 |
| 12 Pakantan | 0,00 | 0,00 | 0,00 | 0,00 | 0,00 |
| 13 Panyabungan | 0,00 | 0,00 | 0,00 | 0,00 | 0,00 |
| 14 Panyabungan Selatan | 0,00 | 0,00 | 0,00 | 0,00 | 0,00 |
| 15 Panyabungan Barat | 0,00 | 0,00 | 0,00 | 0,00 | 0,00 |
| 16 Panyabungan Utara | 0,00 | 0,00 | 0,00 | 0,00 | 0,00 |
| 17 Panyabungan Timur | 0,00 | 0,00 | 0,00 | 0,00 | 0,00 |
| 18 Huta Bargot | 0,00 | 0,00 | 0,00 | 0,00 | 0,00 |
| 19 Natal | 0,00 | 0,00 | 0,00 | 0,00 | 0,00 |
| 20 Muara Batang Gadis | 0,00 | 0,00 | 0,00 | 0,00 | 0,00 |
| 21 Siabu | 0,00 | 0,00 | 0,00 | 0,00 | 0,00 |
| 22 Bukit Malintang | 0,00 | 0,00 | 0,00 | 0,00 | 0,00 |
| 23 Naga Juang | 0,00 | 0,00 | 0,00 | 0,00 | 0,00 |
| Mandailing Natal | 0,00 | 6,40 | 3,40 | 9,80 | 2,49 |
| 2016 | 0,00 | 7,30 | 2,50 | 9,80 | 2,84 |
| 2015 | 0,00 | 7,30 | 2,50 | 9,80 | 2,84 |

Sumber: Dinas Pertanian Kab. Mandailing Natal
 Source: Agriculture, foods, croops, Horticulture Office of Mandailing Natal Regency

Luas Tanaman dan Produksi Tanaman Tembakau Perkebunan
Rakyat Menurut Kecamatan di Kabupaten Mandailing Natal, 2015-2017

Tabel 5.3.16 2017

Table *Planting Area and Production of Smallholders Estates Tobacco by District in Mandailing Natal Regency, 2015-2017*

| Kecamatan <i>District</i> | Luas Tanaman (Ha) <i>Planting Area (Ha)</i> | | | Jumlah <i>Total</i> | Produksi <i>Production</i> (Ton) |
|------------------------------|--|-------------------------|----------------------------|------------------------|--|
| | TBM <i>Not Yet Production</i> | TM <i>Productive</i> | TTM <i>Unproductive</i> | | |
| (1) | (2) | (3) | (4) | (5) | (6) |
| 1 Batahan | 0,00 | 0,00 | 0,00 | 0,00 | 0,00 |
| 2 Sinunukan | 0,00 | 0,00 | 0,00 | 0,00 | 0,00 |
| 3 Batang Natal | 0,00 | 0,00 | 0,00 | 0,00 | 0,00 |
| 4 Lingga Bayu | 0,00 | 0,00 | 0,00 | 0,00 | 0,00 |
| 5 Ranto Baik | 0,00 | 0,00 | 0,00 | 0,00 | 0,00 |
| 6 Kotanopan | 0,50 | 0,50 | 0,50 | 1,50 | 0,03 |
| 7 Ulu Pungkut | 0,00 | 0,00 | 0,00 | 0,00 | 0,00 |
| 8 Tambangan | 0,00 | 0,00 | 0,00 | 0,00 | 0,00 |
| 9 Lembah Sorik Marapi | 0,00 | 0,00 | 0,00 | 0,00 | 0,00 |
| 10 Puncak Sorik Marapi | 0,00 | 0,00 | 0,00 | 0,00 | 0,00 |
| 11 Muara Sipongi | 0,00 | 0,00 | 0,00 | 0,00 | 0,00 |
| 12 Pakantan | 0,00 | 0,00 | 0,00 | 0,00 | 0,00 |
| 13 Panyabungan | 0,00 | 0,00 | 0,00 | 0,00 | 0,00 |
| 14 Panyabungan Selatan | 0,00 | 0,00 | 0,00 | 0,00 | 0,00 |
| 15 Panyabungan Barat | 0,00 | 0,00 | 0,00 | 0,00 | 0,00 |
| 16 Panyabungan Utara | 0,00 | 0,00 | 0,00 | 0,00 | 0,00 |
| 17 Panyabungan Timur | 1,00 | 0,75 | 0,50 | 2,25 | 0,05 |
| 18 Huta Bargot | 0,00 | 0,00 | 0,00 | 0,00 | 0,00 |
| 19 Natal | 0,00 | 0,00 | 0,00 | 0,00 | 0,00 |
| 20 Muara Batang Gadis | 0,00 | 0,00 | 0,00 | 0,00 | 0,00 |
| 21 Siabu | 0,00 | 0,00 | 0,00 | 0,00 | 0,00 |
| 22 Bukit Malintang | 0,00 | 0,00 | 0,00 | 0,00 | 0,00 |
| 23 Naga Juang | 0,00 | 0,00 | 0,00 | 0,00 | 0,00 |
| Mandailing Natal | 1,50 | 1,25 | 1,00 | 3,75 | 0,08 |
| 2016 | 5,00 | 6,00 | 1,00 | 12,00 | 0,40 |
| 2015 | 11,00 | 8,00 | 1,00 | 20,00 | 0,53 |

Sumber: Dinas Pertanian Kab. Mandailing Natal

Source: Agriculture, foods, crops, Horticulture Office of Mandailing Natal Regency

Luas Tanaman dan Produksi Tanaman Kapulaga Perkebunan Rakyat
Tabel 5.3.17 Menurut Kecamatan di Kabupaten Mandailing Natal, 2015-2017
Table Planting Area and Production of Smallholders Estates Cardamom by District in Mandailing Natal Regency, 2015-2017

| Kecamatan <i>District</i> | Luas Tanaman (Ha) <i>Planting Area (Ha)</i> | | | Jumlah <i>Total</i> | Produksi <i>Production</i> (Ton) |
|------------------------------|--|-------------------------|----------------------------|------------------------|--|
| | TBM <i>Not Yet Production</i> | TM <i>Productive</i> | TTM <i>Unproductive</i> | | |
| (1) | (2) | (3) | (4) | (5) | (6) |
| 1 Batahan | 0,00 | 0,00 | 0,00 | 0,00 | 0,00 |
| 2 Sinunukan | 0,00 | 0,00 | 0,00 | 0,00 | 0,00 |
| 3 Batang Natal | 0,00 | 0,00 | 0,00 | 0,00 | 0,00 |
| 4 Lingga Bayu | 0,00 | 0,00 | 0,00 | 0,00 | 0,00 |
| 5 Ranto Baek | 0,00 | 0,00 | 0,00 | 0,00 | 0,00 |
| 6 Kotanopan | 0,00 | 0,00 | 0,00 | 0,00 | 0,00 |
| 7 Ulu Pungkut | 0,00 | 0,00 | 0,00 | 0,00 | 0,00 |
| 8 Tambangan | 0,00 | 0,00 | 0,00 | 0,00 | 0,00 |
| 9 Lembah Sorik Marapi | 0,00 | 0,00 | 0,00 | 0,00 | 0,00 |
| 10 Puncak Sorik Marapi | 0,00 | 0,00 | 0,00 | 0,00 | 0,00 |
| 11 Muara Sipongi | 0,00 | 0,00 | 0,00 | 0,00 | 0,00 |
| 12 Pakantan | 0,00 | 1,00 | 0,00 | 1,00 | 1,34 |
| 13 Panyabungan | 0,00 | 2,50 | 0,00 | 2,50 | 3,38 |
| 14 Panyabungan Selatan | 0,00 | 0,00 | 0,00 | 0,00 | 0,00 |
| 15 Panyabungan Barat | 0,00 | 0,75 | 0,00 | 0,75 | 1,09 |
| 16 Panyabungan Utara | 0,00 | 2,00 | 0,00 | 1,75 | 2,60 |
| 17 Panyabungan Timur | 0,00 | 0,00 | 0,00 | 0,00 | 0,00 |
| 18 Huta Bargot | 0,00 | 0,75 | 0,00 | 0,75 | 1,09 |
| 19 Natal | 0,00 | 0,00 | 0,00 | 0,00 | 0,00 |
| 20 Muara Batang Gadis | 0,00 | 0,00 | 0,00 | 0,00 | 0,00 |
| 21 Siabu | 0,00 | 1,75 | 0,00 | 1,75 | 2,19 |
| 22 Bukit Malintang | 0,00 | 0,00 | 0,00 | 0,00 | 0,00 |
| 23 Naga Juang | 0,00 | 0,00 | 0,00 | 0,00 | 0,00 |
| Mandailing Natal | 0,00 | 0,75 | 0,00 | 7,50 | 10,33 |
| 2016 | 0,00 | 9,50 | 0,00 | 9,50 | 12,72 |
| 2015 | 0,00 | 13,00 | 0,00 | 13,00 | 17,64 |

Sumber: Dinas Pertanian Kab. Mandailing Natal

Source: Agriculture, foods, crops, Horticulture Office of Mandailing Natal Regency

Luas Tanaman dan Produksi Tanaman Lada Perkebunan Rakyat

Tabel 5.3.18 Menurut Kecamatan di Kabupaten Mandailing Natal, 2015-2017
Table *Planting Area and Production of Smallholders Estates Pepper by District in Mandailing Natal Regency, 2015-2017*

| Kecamatan <i>District</i> | Luas Tanaman (Ha) <i>Planting Area (Ha)</i> | | | Jumlah <i>Total</i> | Produksi <i>Production</i> (Ton) |
|------------------------------|--|-------------------------|----------------------------|------------------------|--|
| | TBM <i>Not Yet Production</i> | TM <i>Productive</i> | TTM <i>Unproductive</i> | | |
| (1) | (2) | (3) | (4) | (5) | (6) |
| 1 Batahan | 0,00 | 0,00 | 0,00 | 0,00 | 0,00 |
| 2 Sinunukan | 0,00 | 0,00 | 0,00 | 0,00 | 0,00 |
| 3 Batang Natal | 0,00 | 0,00 | 0,00 | 0,00 | 0,00 |
| 4 Lingga Bayu | 0,00 | 0,00 | 0,00 | 0,00 | 0,00 |
| 5 Ranto Baik | 0,00 | 0,00 | 0,00 | 0,00 | 0,00 |
| 6 Kotanopan | 0,00 | 0,00 | 0,00 | 0,00 | 0,00 |
| 7 Ulu Pungkut | 0,00 | 0,00 | 0,00 | 0,00 | 0,00 |
| 8 Tambangan | 0,00 | 0,00 | 0,00 | 0,00 | 0,00 |
| 9 Lembah Sorik Marapi | 0,00 | 0,00 | 0,00 | 0,00 | 0,00 |
| 10 Puncak Sorik Marapi | 0,00 | 0,00 | 0,00 | 0,00 | 0,00 |
| 11 Muara Sipongi | 0,00 | 0,00 | 0,00 | 0,00 | 0,00 |
| 12 Pakantan | 0,00 | 0,00 | 0,00 | 0,00 | 0,00 |
| 13 Panyabungan | 0,00 | 0,07 | 0,91 | 0,98 | 0,06 |
| 14 Panyabungan Selatan | 0,00 | 0,00 | 0,00 | 0,00 | 0,00 |
| 15 Panyabungan Barat | 0,00 | 0,00 | 0,00 | 0,00 | 0,00 |
| 16 Panyabungan Utara | 0,28 | 1,20 | 0,22 | 1,69 | 0,90 |
| 17 Panyabungan Timur | 0,00 | 0,57 | 3,22 | 3,80 | 0,55 |
| 18 Huta Bargot | 0,00 | 0,00 | 0,00 | 0,00 | 0,00 |
| 19 Natal | 0,00 | 0,00 | 0,00 | 0,00 | 0,00 |
| 20 Muara Batang Gadis | 0,00 | 0,00 | 0,00 | 0,00 | 0,00 |
| 21 Siabu | 0,07 | 0,67 | 0,71 | 1,45 | 0,56 |
| 22 Bukit Malintang | 0,00 | 0,00 | 0,00 | 0,00 | 0,00 |
| 23 Naga Juang | 0,00 | 0,00 | 0,00 | 0,00 | 0,00 |
| Mandailing Natal | 0,34 | 2,52 | 5,06 | 7,92 | 2,07 |
| 2016 | 0,80 | 5,10 | 4,61 | 10,52 | 4,28 |
| 2015 | 1,20 | 4,95 | 4,37 | 10,52 | 4,17 |

Sumber: Dinas Pertanian Kab. Mandailing Natal
 Source: *Agriculture, foods, crops, Horticulture Office of Mandailing Natal Regency*

Tabel 5.3.19 Luas Tanaman dan Produksi Perkebunan Rakyat dan Perkebunan Besar Menurut Jenis Tanaman di Kabupaten Mandailing Natal, 2015-2017
Table 5.3.19 *Planting Area and Production of Smallholders Estates and Largeholders Estates by Type of Plant in Mandailing Natal Regency, 2015-2017*

| <i>Jenis Tanaman</i> <i>Type of Plant</i> | <i>Perkebunan Rakyat</i> <i>Smallholders Estate</i> | | <i>Perkebunan Besar</i> <i>Largeholders Estate</i> | |
|--|--|--|--|--|
| | <i>Luas Tanaman</i> <i>Planting Area</i> <i>(Ha)</i> | <i>Produksi</i> <i>Production</i> <i>(Ton)</i> | <i>Luas Tanaman</i> <i>Planting Area</i> <i>(Ha)</i> | <i>Produksi</i> <i>Production</i> <i>(Ton)</i> |
| (1) | (2) | (3) | (4) | (5) |
| 1 Karet <i>Rubber</i> | 64.575,42 | 52.352,40 | 0,00 | 0,00 |
| 2 Kelapa Sawit <i>Oil Palm</i> | 17.956,64 | 290.658,78 | 69.131,34 | 856.769,51 |
| 3 Kopi <i>Coffee</i> | 4.017,29 | 2.554,24 | 0,00 | 0,00 |
| 4 Kelapa <i>Coconut</i> | 2.642,49 | 1.548,79 | 0,00 | 0,00 |
| 5 Coklat <i>Cacao</i> | 3.797,88 | 3.017,37 | 441,00 | 352,80 |
| 6 Cengkeh <i>Clove</i> | 75,28 | 11,97 | 0,00 | 0,00 |
| 7 Kulit Manis <i>Cinnamon</i> | 351,98 | 49,12 | 0,00 | 0,00 |
| 8 Aren <i>Sugar Palm</i> | 571,48 | 8.027,71 | 0,00 | 0,00 |
| 9 Kemiri <i>Candle Nut</i> | 1.025,56 | 2.128,79 | 0,00 | 0,00 |
| Mandailing Natal | 95.014,01 | 360.349,15 | 69.572,34 | 857.122,31 |
| 2016 | 93 009,12 | 329 246,80 | 58 103,70 | 691 336,70 |
| 2015 | 95 786,52 | 323 987,28 | 65 598,33 | 778 698,74 |

Sumber: Dinas Pertanian Kab. Mandailing Natal

Source: Agriculture, foods, crops, Horticulture Office of Mandailing Natal Regency

**Luas Tanaman Perkebunan Rakyat Menurut Jenis Tanaman di
Tabel 5.3.20 Kabupaten Mandailing Natal (Ha), 2015-2017**
**Table Planting Area of Smallholders Estates by Type of Plant in
Mandailing Natal Regency (Ha), 2015-2017**

| | <i>Jenis Tanaman</i> <i>Type of Plant</i> | <i>Tahun</i> <i>Year</i> | | | | |
|----|--|-----------------------------|-----------|-----------|-----------|-----------|
| | | 2013 | 2014 | 2015 | 2016 | 2017 |
| | (1) | (2) | (3) | (4) | (5) | (6) |
| 1 | Karet <i>Rubber</i> | 70 308,29 | 69.514,98 | 66.012,57 | 64.580,42 | 64.575,42 |
| 2 | Kelapa Sawit <i>Oil Palm</i> | 16 053,79 | 16.050,34 | 16.123,34 | 16.177,64 | 17.956,64 |
| 3 | Kopi <i>Coffee</i> | 3 768,60 | 3.550,90 | 3.483,79 | 3.679,29 | 4.017,29 |
| 4 | Kelapa <i>Coconut</i> | 2 654,53 | 2.649,99 | 2.647,49 | 2.644,99 | 2.642,49 |
| 5 | Coklat <i>Cacao</i> | 4 450,26 | 4.232,88 | 4.176,88 | 4.043,88 | 3.797,88 |
| 6 | Cengkeh <i>Clove</i> | 161,58 | 161,58 | 161,58 | 75,28 | 75,28 |
| 7 | Kulit Manis <i>Cinnamon</i> | 621,47 | 1.594,13 | 1.652,90 | 258,28 | 351,98 |
| 8 | Kemiri <i>Candle Nut</i> | 13,25 | 607,92 | 594,41 | 584,79 | 571,48 |
| 9 | Aren <i>Sugar Palm</i> | 90,00 | 578,43 | 933,56 | 964,56 | 1.025,56 |
| 10 | Lada <i>Pepper</i> | 90,00 | 17,55 | 10,52 | 10,52 | 7,92 |
| 11 | Pinang <i>Areca Nut</i> | 9,80 | 75,70 | 108,09 | 110,99 | 115,79 |
| 12 | Gambir <i>Gambier</i> | 9,80 | 9,80 | 9,80 | 9,80 | 9,80 |

Sumber: Dinas Pertanian Kab. Mandailing Natal

Source: Agriculture, foods, crops, Horticulture Office of Mandailing Natal Regency

Produksi Perkebunan Rakyat Menurut Jenis Tanaman di Kabupaten Mandailing

Tabel 5.3.21 Natal (Ton), 2015-2017

Table *Production of Smallholders Estates by Type of Plant in Mandailing Natal Regency (Ton), 2015-2017*

| | Jenis Tanaman Type of Plant | Tahun Year | | | | |
|----|---------------------------------|---------------|------------|------------|------------|------------|
| | | 2013 | 2014 | 2015 | 2016 | 2017 |
| | (1) | (2) | (3) | (4) | (5) | (6) |
| 1 | Karet <i>Rubber</i> | 61 336,74 | 59.066,75 | 55.009,96 | 53.718,22 | 52.352,40 |
| 2 | Kelapa Sawit <i>Oil Palm</i> | 231 565,17 | 241.075,48 | 250.378,43 | 258.083,53 | 290.658,78 |
| 3 | Kopi <i>Coffee</i> | 1 737,51 | 2 192,49 | 1 984,41 | 2 297,71 | 2 554,24 |
| 4 | Kelapa <i>Coconut</i> | 1 711,83 | 1.672,28 | 1.631,89 | 1.590,62 | 1.548,79 |
| 5 | Coklat <i>Cacao</i> | 3 735,13 | 3.629,02 | 3.531,30 | 3.324,45 | 3.017,37 |
| 6 | Cengkeh <i>Clove</i> | 12,10 | 12,10 | 12,10 | 12,06 | 11,97 |
| 7 | Kulit Manis <i>Cinnamon</i> | 1 323,30 | 1.290,40 | 1.258,63 | 43,14 | 49,12 |
| 8 | Kemiri <i>Candle Nut</i> | 8 259,69 | 8.234,13 | 8.183,00 | 8.110,31 | 8.027,71 |
| 9 | Aren <i>Sugar Palm</i> | 1 555,86 | 1.910,91 | 1.997,56 | 2.066,75 | 2.128,79 |
| 10 | Lada <i>Pepper</i> | 3,91 | 2,78 | 4,17 | 4,28 | 2,07 |
| 11 | Pinang <i>Areca Nut</i> | 54,69 | 74,72 | 83,83 | 84,31 | 84,13 |
| 12 | Gambir <i>Gambier</i> | 3,04 | 2,84 | 2,84 | 2,84 | 2,49 |

Sumber: Dinas Pertanian Kab. Mandailing Natal

Source: Agriculture, foods, crops, Horticulture Office of Mandailing Natal Regency

Jenis Tanaman Perkebunan, Luas Areal, dan Produksi
Tabel 5.3.22 Mandailing Natal, 2015-2017
Table Kind of Planting Area, and Production of Estate in Ma
Natal Regency, 2015-2017

| Jenis Tanaman Type of Plant | Jenis Tanaman Perkebunan Type of Plant | | |
|--|---|--------------------------|----------------|
| | Karet Rubber | Kelapa Sawit Oil Palm | Kopi Coffee |
| (1) | (2) | (3) | (4) |
| 1 Perkebunan Rakyat Smallholders Estate | | | |
| Luas Tanaman (Ha) Planting Area (Ha) | 64.575,42 | 17.956,64 | 4.017,29 |
| Produksi (Ton) Production (Ton) | 52.352,40 | 290.658,78 | 2.554,24 |
| 2 Perkebunan Negara State Estate | | | |
| Luas Tanaman (Ha) Planting Area (Ha) | 0,00 | 0,00 | 0,00 |
| Produksi (Ton) Production (Ton) | 0,00 | 0,00 | 0,00 |
| 3 Perkebunan Swasta Private Estate | | | |
| Luas Tanaman (Ha) Planting Area (Ha) | 0,00 | 69.131,34 | 0,00 |
| Produksi (Ton) Production (Ton) | 0,00 | 838.207,65 | 0,00 |
| 4 Perkebunan Asing Foreign Estate | | | |
| Luas Tanaman (Ha) Planting Area (Ha) | 0,00 | 0,00 | 0,00 |
| Produksi (Ton) Production (Ton) | 0,00 | 0,00 | 0,00 |

Sumber: Dinas Pertanian Kab. Mandailing Natal
 Source: Agriculture, foods, crops, Horticulture Office of Mandailing Natal Regency

Lanjutan Tabel 5.3.22

Continued Table 5.3.22

| Jenis Tanaman Type of Plant | Jenis Tanaman Perkebunan Type of Plant | | |
|--|--|-----------------|------------------|
| | Kelapa Coconut | Coklat Cacao | Cengkeh Clove |
| (1) | (2) | (3) | (4) |
| 1 Perkebunan Rakyat Smallholders Estate | | | |
| Luas Tanaman (Ha) Planting Area (Ha) | 2.642,49 | 3.797,88 | 75,28 |
| Produksi (Ton) Production (Ton) | 1.548,79 | 3.017,37 | 11,97 |
| 2 Perkebunan Negara State Estate | | | |
| Luas Tanaman (Ha) Planting Area (Ha) | 0,00 | 0,00 | 0,00 |
| Produksi (Ton) Production (Ton) | 0,00 | 0,00 | 0,00 |
| 3 Perkebunan Swasta Private Estate | | | |
| Luas Tanaman (Ha) Planting Area (Ha) | 0,00 | 441,00 | 0,00 |
| Produksi (Ton) Production (Ton) | 0,00 | 352,80 | 0,00 |
| 4 Perkebunan Asing Foreign Estate | | | |
| Luas Tanaman (Ha) Planting Area (Ha) | 0,00 | 0,00 | 0,00 |
| Produksi (Ton) Production (Ton) | 0,00 | 0,00 | 0,00 |

Sumber: Dinas Kehutanan dan Perkebunan Kab. Mandailing Natal
Source: Forestry and Plantation Office of Mandailing Natal Regency

Lanjutan Tabel 5.3.22
Continued Table 5.3.22

| <i>Jenis Tanaman</i> <i>Type of Plant</i> | <i>Jenis Tanaman Perkebunan</i> <i>Type of Plant</i> | | |
|---|---|------------------------------------|---------------------------------|
| | <i>Kulit Manis</i> <i>Cinnamon</i> | <i>Kemiri</i> <i>Candle Nut</i> | <i>Lainnya</i> <i>Others</i> |
| (1) | (4) | (5) | (6) |
| 1 Perkebunan Rakyat <i>Smallholders Estate</i> | | | |
| Luas Tanaman (Ha) <i>Planting Area (Ha)</i> | 351,98 | 571,48 | 1.159,07 |
| Produksi (Ton) <i>Production (Ton)</i> | 49,12 | 8.027,71 | 1.991,25 |
| 2 Perkebunan Negara <i>State Estate</i> | | | |
| Luas Tanaman (Ha) <i>Planting Area (Ha)</i> | 0,00 | 0,00 | 0,00 |
| Produksi (Ton) <i>Production (Ton)</i> | 0,00 | 0,00 | 0,00 |
| 3 Perkebunan Swasta <i>Private Estate</i> | | | |
| Luas Tanaman (Ha) <i>Planting Area (Ha)</i> | 0,00 | 0,00 | 0,00 |
| Produksi (Ton) <i>Production (Ton)</i> | 0,00 | 0,00 | 0,00 |
| 4 Perkebunan Asing <i>Foreign Estate</i> | | | |
| Luas Tanaman (Ha) <i>Planting Area (Ha)</i> | 0,00 | 0,00 | 0,00 |
| Produksi (Ton) <i>Production (Ton)</i> | 0,00 | 0,00 | 0,00 |

Sumber: Dinas Pertanian Kab. Mandailing Natal
 Source: Agriculture, foods, crops, Horticulture Office of Mandailing Natal Regency

5.4 PETERNAKAN LIVESTOCK

Tabel 5.4.1 Populasi Ternak Besar Menurut Jenis Ternak dan Kecamatan di Kabupaten Mandailing Natal, 2015-2017
Large Cattle Population by Kind and District in Mandailing Natal Regency, 2015-2017

| Kecamatan <i>District</i> | Jenis Ternak (Ekor) <i>Kind of Livestock</i> | | | |
|------------------------------|---|--------------------------|----------------------|-------------------------------|
| | Sapi <i>Cow</i> | Kerbau <i>Buffalo</i> | Kuda <i>Horse</i> | Sapi Perah <i>Milk Cow</i> |
| (1) | (2) | (3) | (4) | (5) |
| 1 Batahan | 305 | 11 | 0 | 0 |
| 2 Sinunukan | 428 | 169 | 0 | 0 |
| 3 Batang Natal | 296 | 61 | 0 | 0 |
| 4 Lingga Bayu | 75 | 21 | 0 | 0 |
| 5 Ranto Baik | 111 | 19 | 0 | 0 |
| 6 Kotanopan | 110 | 46 | 0 | 0 |
| 7 Ulu Pungkut | 36 | 19 | 0 | 0 |
| 8 Tambangan | 137 | 24 | 0 | 0 |
| 9 Lembah Sorik Marapi | 272 | 25 | 0 | 0 |
| 10 Puncak Sorik Marapi | 395 | 59 | 3 | 0 |
| 11 Muara Sipongi | 127 | 17 | 0 | 0 |
| 12 Pakantan | 30 | 22 | 0 | 0 |
| 13 Panyabungan | 400 | 218 | 0 | 0 |
| 14 Panyabungan Selatan | 160 | 34 | 0 | 0 |
| 15 Panyabungan Barat | 505 | 95 | 0 | 0 |
| 16 Panyabungan Utara | 515 | 160 | 0 | 0 |
| 17 Panyabungan Timur | 125 | 17 | 0 | 0 |
| 18 Huta Bargot | 187 | 36 | 0 | 0 |
| 19 Natal | 700 | 627 | 0 | 0 |
| 20 Muara Batang Gadis | 270 | 1667 | 0 | 0 |
| 21 Siabu | 440 | 252 | 0 | 0 |
| 22 Bukit Malintang | 153 | 40 | 0 | 0 |
| 23 Naga Juang | 87 | 10 | 0 | 0 |
| Mandailing Natal | 5 864 | 3 649 | 3 | 0 |
| 2016 | 5 625 | 3 610 | 3 | 0 |
| 2015 | 4 631 | 3 500 | 6 | 0 |

Sumber: Dinas Pertanian, Tanaman Pangan, dan Hortikultura Kabupaten Mandailing Natal
Source: Agriculture, Foods Crops, and Horticulture Office of Mandailing Natal Regency

Populasi Ternak Kecil Menurut Jenis Ternak dan Kecamatan di

Tabel 5.4.2 Kabupaten Mandailing Natal, 2015-2017

Table *Small Cattle Population by Kind and District in Mandailing Natal Regency, 2015-2017*

| Kecamatan <i>District</i> | Jenis Ternak (Ekor) <i>Kind of Livestock</i> | | |
|------------------------------|---|-----------------------|--------------------|
| | Kambing <i>Goat</i> | Domba <i>Sheep</i> | Babi <i>Pig</i> |
| (1) | (2) | (3) | (4) |
| 1 Batahan | 1 441 | 493 | 0 |
| 2 Sinunukan | 2 603 | 612 | 0 |
| 3 Batang Natal | 1 477 | 479 | 0 |
| 4 Lingga Bayu | 994 | 297 | 0 |
| 5 Ranto Baik | 722 | 124 | 0 |
| 6 Kotanopan | 1 716 | 0 | 0 |
| 7 Ulu Pungkut | 661 | 0 | 0 |
| 8 Tambangan | 661 | 103 | 0 |
| 9 Lembah Sorik Marapi | 2 276 | 704 | 0 |
| 10 Puncak Sorik Marapi | 671 | 630 | 0 |
| 11 Muara Sipongi | 489 | 0 | 0 |
| 12 Pakantan | 264 | 0 | 0 |
| 13 Panyabungan | 2 761 | 574 | 0 |
| 14 Panyabungan Selatan | 523 | 209 | 0 |
| 15 Panyabungan Barat | 1 816 | 592 | 0 |
| 16 Panyabungan Utara | 1 665 | 438 | 253 |
| 17 Panyabungan Timur | 272 | 11 | 0 |
| 18 Huta Bargot | 968 | 91 | 0 |
| 19 Natal | 4 194 | 1 590 | 0 |
| 20 Muara Batang Gadis | 855 | 334 | 0 |
| 21 Siabu | 2 292 | 514 | 0 |
| 22 Bukit Malintang | 1 384 | 400 | 107 |
| 23 Naga Juang | 834 | 113 | 658 |
| Mandailing Natal | 31 538 | 8 307 | 1 018 |
| 2016 | 31 372 | 8 254 | 3 562 |
| 2015 | 29 626 | 9 094 | 3 390 |

Sumber: Dinas Pertanian, Tanaman Pangan, dan Hortikultura Kabupaten Mandailing Natal
 Source: Agriculture, Foods Crops, and Horticulture Office of Mandailing Natal Regency

Tabel
Table 5.4.3

**Populasi Ternak Unggas Menurut Jenis dan Kecamatan di
Kabupaten Mandailing Natal, 2015-2017**
*Poultry Population by Kind and District in Mandailing Natal
Regency, 2015-2017*

| Kecamatan <i>District</i> | Ayam Ras <i>Pedigree Hen</i> | | Ayam <i>Kampung</i> Local Hen | Itik Lokal <i>Local Duck</i> |
|------------------------------|---------------------------------|----------------------------|-------------------------------------|---------------------------------|
| | Petelur <i>Egg Layer</i> | Pedaging <i>Broiler</i> | | |
| (1) | (2) | (3) | (4) | (5) |
| 1 Batahan | 0 | 0 | 59 462 | 975 |
| 2 Sinunukan | 0 | 0 | 92 324 | 1 033 |
| 3 Batang Natal | 0 | 0 | 85 275 | 1 110 |
| 4 Lingga Bayu | 0 | 0 | 51 351 | 736 |
| 5 Ranto Baek | 0 | 0 | 55 801 | 434 |
| 6 Kotanopan | 0 | 0 | 221 631 | 2 906 |
| 7 Ulu Pungkut | 0 | 0 | 124 309 | 372 |
| 8 Tambangan | 0 | 0 | 28 343 | 1 329 |
| 9 Lembah Sorik Marapi | 0 | 0 | 91 161 | 1 606 |
| 10 Puncak Sorik Marapi | 0 | 0 | 235 653 | 1 173 |
| 11 Muara Sipongi | 0 | 0 | 18 322 | 226 |
| 12 Pakantan | 0 | 0 | 11 768 | 580 |
| 13 Panyabungan | 1 260 | 11 246 | 72 515 | 204 205 |
| 14 Panyabungan Selatan | 0 | 0 | 24 862 | 2 120 |
| 15 Panyabungan Barat | 0 | 0 | 232 035 | 2 724 |
| 16 Panyabungan Utara | 0 | 0 | 174 967 | 6 136 |
| 17 Panyabungan Timur | 0 | 0 | 73 339 | 1 312 |
| 18 Huta Bargot | 0 | 0 | 152 778 | 1 520 |
| 19 Natal | 0 | 0 | 75 879 | 2 711 |
| 20 Muara Batang Gadis | 0 | 0 | 74 175 | 222 |
| 21 Siabu | 0 | 0 | 358 371 | 220 107 |
| 22 Bukit Malintang | 0 | 0 | 89 941 | 84 839 |
| 23 Naga Juang | 0 | 0 | 41 579 | 38 252 |
| Mandailing Natal | 1 260 | 11 246 | 2 445 841 | 576 627 |
| 2016 | 1 210 | 10 800 | 525 227 | 525 227 |
| 2015 | 1 555 | 0 | 514 898 | 514 898 |

Sumber: Dinas Pertanian, Tanaman Pangan, dan Hortikultura Kabupaten Mandailing Natal

Source: Agriculture, Foods Crops, and Horticulture Office of Mandailing Natal Regency

Produksi Daging Menurut Jenis Ternak dan Kecamatan di Kabupaten

Tabel 5.4.4 Mandailing Natal (Kg), 2015-2017

Table Meat Production by Kind of Livestock and District in Mandailing Natal Regency (Kg), 2015-2017

| Kecamatan <i>District</i> | Jenis Ternak <i>Kind of Livestock</i> | | | | | |
|------------------------------|--|--------------------|--------------------------|------------------------|-----------------------|--------------------|
| | Kuda <i>Horse</i> | Sapi <i>Cow</i> | Kerbau <i>Buffalo</i> | Kambing <i>Goat</i> | Domba <i>Sheep</i> | Babi <i>Pig</i> |
| (1) | (2) | (3) | (4) | (5) | (6) | (7) |
| 1 Batahan | 0 | 1600 | 330 | 3860 | 720 | 0 |
| 2 Sinunukan | 0 | 2870 | 5430 | 7020 | 900 | 0 |
| 3 Batang Natal | 0 | 1440 | 1730 | 3950 | 700 | 0 |
| 4 Lingga Bayu | 0 | 1120 | 370 | 2640 | 450 | 0 |
| 5 Ranto Baik | 0 | 1600 | 0 | 1900 | 180 | 0 |
| 6 Kotanopan | 0 | 49680 | 23900 | 4600 | 0 | 0 |
| 7 Ulu Pungkut | 0 | 1270 | 300 | 1740 | 0 | 0 |
| 8 Tambangan | 0 | 2400 | 500 | 1740 | 150 | 0 |
| 9 Lembah Sorik Marapi | 0 | 4470 | 530 | 6130 | 1080 | 0 |
| 10 Puncak Sorik Marapi | 0 | 3360 | 500 | 1790 | 970 | 0 |
| 11 Muara Sipongi | 0 | 2710 | 210 | 1270 | 0 | 0 |
| 12 Pakantan | 0 | 1440 | 400 | 660 | 0 | 0 |
| 13 Panyabungan | 0 | 270910 | 46810 | 7450 | 850 | 0 |
| 14 Panyabungan Selatan | 0 | 6540 | 830 | 1360 | 320 | 0 |
| 15 Panyabungan Barat | 0 | 2870 | 990 | 4870 | 910 | 0 |
| 16 Panyabungan Utara | 0 | 2400 | 1170 | 4150 | 670 | 4120 |
| 17 Panyabungan Timur | 0 | 1760 | 830 | 680 | 20 | 0 |
| 18 Huta Bargot | 0 | 1270 | 900 | 2570 | 140 | 0 |
| 19 Natal | 0 | 5910 | 21060 | 11340 | 2430 | 0 |
| 20 Muara Batang Gadis | 0 | 390 | 7470 | 2270 | 510 | 0 |
| 21 Siabu | 0 | 3030 | 830 | 6170 | 790 | 0 |
| 22 Bukit Malintang | 0 | 1270 | 1040 | 3700 | 610 | 5550 |
| 23 Naga Juang | 0 | 640 | 500 | 2210 | 170 | 6320 |
| Mandailing Natal | 0 | 370 950 | 116 630 | 84 070 | 12 570 | 15 990 |
| 2016 | 0 | 343 420 | 25 420 | 76 380 | 12 320 | 25 420 |
| 2015 | 0 | 230 396 | 86 373 | 36 735 | 22 208 | 86 373 |

Sumber: Dinas Pertanian, Tanaman Pangan, dan Hortikultura Kabupaten Mandailing Natal
 Source: Agriculture, Foods Crops, and Horticulture Office of Mandailing Natal Regency

Tabel 5.4.5 **Produksi Telur Menurut Jenis Unggas di Kabupaten Mandailing Natal (Kg), 2015-2017**
Table **Egg Production by Kind in Mandailing Natal Regency (Kg), 2015-2017**

| Kecamatan <i>District</i> | Jenis Telur <i>Kind of Egg</i> | | |
|------------------------------|-----------------------------------|----------------------------------|---------------------------------|
| | Ayam Petelur <i>Egg Layer</i> | Ayam Kampung <i>Local Hen</i> | Itik Lokal <i>Local Duck</i> |
| (1) | (2) | (3) | (4) |
| 2015 | 0 | 1 906 138 | 2 468 421 |
| 2016 | 8 560 | 1 928 130 | 2 517 940 |
| 2017 | 14 765 | 2 532 071 | 3 225 076 |

Sumber: Dinas Pertanian, Tanaman Pangan, dan Hortikultura Kabupaten Mandailing Natal
 Source: Agriculture, Foods Crops, and Horticulture Office of Mandailing Natal Regency

Tabel 5.4.6 Populasi Ternak Besar menurut Jenis Ternak di Kabupaten Mandailing Natal, 2010-2017
Table Large Cattle Population by Kind in Mandailing Natal Regency, 2010-2017

| Kecamatan <i>District</i> | Jenis Ternak (Ekor) <i>Kind of Livestock</i> | | | |
|------------------------------|---|--------------------------|----------------------|-------------------------------|
| | Sapi <i>Cow</i> | Kerbau <i>Buffalo</i> | Kuda <i>Horse</i> | Sapi Perah <i>Milk Cow</i> |
| (1) | (2) | (3) | (4) | (5) |
| 2010 | 4 867 | 4 395 | 6 | 0 |
| 2011 | 4 955 | 4 473 | 6 | 0 |
| 2012 | 3 859 | 2 044 | 6 | 0 |
| 2013 | 3 891 | 2 079 | 6 | 0 |
| 2014 | 4 610 | 3 972 | 6 | 0 |
| 2015 | 4 631 | 3 500 | 6 | 0 |
| 2016 | 5 625 | 3 610 | 3 | 0 |
| 2017 | 5 864 | 3 649 | 3 | 0 |

Sumber: Dinas Pertanian, Tanaman Pangan, dan Hortikultura Kabupaten Mandailing Natal
 Source: Agriculture, Foods Crops, and Horticulture Office of Mandailing Natal Regency

Tabel 5.4.7 Populasi Ternak Kecil menurut Jenis Ternak di Kabupaten Mandailing Natal, 2015-2017
Table *Small Cattle Population by Kind in Mandailing Natal Regency, 2015-2017*

| Kecamatan <i>District</i> | Jenis Ternak (Ekor) <i>Kind of Livestock</i> | | |
|------------------------------|---|-----------------------|--------------------|
| | Kambing <i>Goat</i> | Domba <i>Sheep</i> | Babi <i>Pig</i> |
| (1) | (2) | (3) | (4) |
| 2010 | 23 484 | 8 372 | 2 980 |
| 2011 | 23 899 | 8 519 | 3 079 |
| 2012 | 27 091 | 8 686 | 3 107 |
| 2013 | 29 185 | 8 861 | 3 184 |
| 2014 | 29 472 | 9 035 | 3 273 |
| 2015 | 29 626 | 9 094 | 3 390 |
| 2016 | 31 372 | 8 254 | 3 562 |
| 2017 | 31 538 | 8 307 | 1 018 |

Sumber: Dinas Pertanian, Tanaman Pangan, dan Hortikultura Kabupaten Mandailing Natal

Source: *Agriculture, Foods Crops, and Horticulture Office of Mandailing Natal Regency*

**5.5 PERIKANAN
FISHERY**

Jumlah Nelayan / Petani Ikan Menurut Jenis Usaha dan Kecamatan di Kabupaten Mandailing Natal, 2015 - 2017
Table 5.5.1 Number of Fisherman/Fish Farmer by Kind of Effort and District in Mandailing Natal Regency, 2015-2017

| Kecamatan Subdistrict | Nelayan Laut Fisherman | Penangkap Ikan Sungai River Fish Catcher | Petani Ikan Fish Farmer | | Budi Daya Mina Padi Breeding of Mina Padi |
|--------------------------|---------------------------|---|------------------------------------|---------------------------|--|
| | | | Tambak Brack Fish Water Pond | Kolam Fresh Water Pond | |
| (1) | (2) | (3) | (4) | (5) | (6) |
| 1 Batahan | 986 | 0 | 0 | 15 | 0 |
| 2 Sinunukan | 0 | 0 | 0 | 43 | 0 |
| 3 Batang Natal | 0 | 100 | 0 | 171 | 0 |
| 4 Lingga Bayu | 0 | 100 | 0 | 72 | 0 |
| 5 Ranto Baik | 0 | 50 | 0 | 65 | 4 |
| 6 Kotanopan | 0 | 50 | 0 | 368 | 10 |
| 7 Ulu Pungkut | 0 | 30 | 0 | 7 | 0 |
| 8 Tambangan | 0 | 50 | 0 | 190 | 2 |
| 9 Lembah Sorik Marapi | 0 | 0 | 0 | 108 | 0 |
| 10 Puncak Sorik Marapi | 0 | 0 | 0 | 230 | 0 |
| 11 Muara Sipongi | 0 | 30 | 0 | 33 | 0 |
| 12 Pakantan | 0 | 20 | 0 | 12 | 4 |
| 13 Panyabungan | 0 | 0 | 0 | 156 | 43 |
| 14 Panyabungan Selatan | 0 | 0 | 0 | 198 | 8 |
| 15 Panyabungan Barat | 0 | 0 | 0 | 76 | 0 |
| 16 Panyabungan Utara | 0 | 0 | 0 | 203 | 0 |
| 17 Panyabungan Timur | 0 | 25 | 0 | 48 | 17 |
| 18 Huta Bargot | 0 | 30 | 0 | 78 | 8 |
| 19 Natal | 1 136 | 0 | 0 | 38 | 0 |
| 20 Muara Batang Gadis | 1 213 | 10 | 0 | 14 | 0 |
| 21 Siabu | 0 | 50 | 0 | 403 | 0 |
| 22 Bukit Malintang | 0 | 0 | 0 | 116 | 0 |
| 23 Naga Juang | 0 | 0 | 0 | 42 | 0 |
| Mandailing Natal | 3 335 | 545 | 0 | 2 686 | 96 |
| 2016 | 3 335 | 545 | 0 | 2 686 | 96 |
| 2015 | 3 315 | 1 360 | 0 | 1 738 | 407 |

Sumber: Dinas Kelautan dan Perikanan Kab.Mandailing Natal

Source: Fishery and Ocean Office of Mandailing Natal Regency

Tabel
Table 5.5.2

Jumlah Perahu Penangkapan Ikan Laut Menurut Kategori dan Kecamatan di Kabupaten Mandailing Natal, 2015-2017
Number of Fishing Boat by Category and District in Mandailing Natal Regency, 2015-2017

| Kecamatan Subdistrict | Perahu Tanpa Motor Non Power Boat | | | Kapal Motor In Boat Power | | | |
|--------------------------|--------------------------------------|------------------|----------------|------------------------------|--------------|---------------|---------------|
| | Kecil Small | Sedang Medium | Besar Large | 0 – 5 GT | 5 – 10 GT | 10 – 20 GT | 20 – 30 GT |
| (1) | (2) | 0 | (4) | (5) | (6) | (7) | (8) |
| 1 Batahan | 107 | 8 | 7 | 48 | 17 | 7 | 0 |
| 2 Sinunukan | 0 | 0 | 0 | 0 | 0 | 0 | 0 |
| 3 Batang Natal | 0 | 0 | 0 | 0 | 0 | 0 | 0 |
| 4 Lingga Bayu | 0 | 0 | 0 | 0 | 0 | 0 | 0 |
| 5 Ranto Baek | 0 | 0 | 0 | 0 | 0 | 0 | 0 |
| 6 Kotanopan | 0 | 0 | 0 | 0 | 0 | 0 | 0 |
| 7 Ulu Pungkut | 0 | 0 | 0 | 0 | 0 | 0 | 0 |
| 8 Tambangan | 0 | 0 | 0 | 0 | 0 | 0 | 0 |
| 9 Lembah Sorik Marapi | 0 | 0 | 0 | 0 | 0 | 0 | 0 |
| 10 Puncak Sorik Marapi | 0 | 0 | 0 | 0 | 0 | 0 | 0 |
| 11 Muara Sipongi | 0 | 0 | 0 | 0 | 0 | 0 | 0 |
| 12 Pakantan | 0 | 0 | 0 | 0 | 0 | 0 | 0 |
| 13 Panyabungan | 0 | 0 | 0 | 0 | 0 | 0 | 0 |
| 14 Panyabungan Selatan | 0 | 0 | 0 | 0 | 0 | 0 | 0 |
| 15 Panyabungan Barat | 0 | 0 | 0 | 0 | 0 | 0 | 0 |
| 16 Panyabungan Utara | 0 | 0 | 0 | 0 | 0 | 0 | 0 |
| 17 Panyabungan Timur | 0 | 0 | 0 | 0 | 0 | 0 | 0 |
| 18 Huta Bargot | 0 | 0 | 0 | 0 | 0 | 0 | 0 |
| 19 Natal | 202 | 87 | | 123 | 13 | 4 | 0 |
| 20 Muara Batang Gadis | 107 | 61 | 3 | 22 | 12 | 2 | 0 |
| 21 Siabu | 0 | 0 | 0 | 0 | 0 | 0 | 0 |
| 22 Bukit Malintang | 0 | 0 | 0 | 0 | 0 | 0 | 0 |
| 23 Naga Juang | 0 | 0 | 0 | 0 | 0 | 0 | 0 |
| Mandailing Natal | 416 | 156 | 10 | 193 | 42 | 13 | 0 |
| 2016 | 416 | 156 | 10 | 193 | 42 | 13 | 0 |
| 2015 | 418 | 158 | 9 | 164 | 29 | 13 | 0 |

Sumber: Dinas Kelautan dan Perikanan Kab. Mandailing Natal
Source: Fishery and Ocean Office of Mandailing Natal Regency

Tabel 5.5.3 Jumlah Alat Penangkapan Ikan menurut Jenis dan Kecamatan di Kabupaten Mandailing Natal 2015-2017
Table 5.5.3 Number of Fishing Equipment by Type and District in Mandailing Natal Regency, 2015-2017

| Kecamatan Subdistrict | Pukat Kantong Seine Net | | | |
|--------------------------|----------------------------|-----------------------|-----------------------------|-----------------------------|
| | Payang Payang | Dogol Denish Seine | Pukat Cincin Purse Seine | Pukat Pantai Beach Seine |
| (1) | (2) | (3) | (4) | (5) |
| 1 Batahan | 67 | 47 | 0 | 27 |
| 2 Sinunukan | 0 | 0 | 0 | 0 |
| 3 Batang Natal | 0 | 0 | 0 | 0 |
| 4 Lingga Bayu | 0 | 0 | 0 | 0 |
| 5 Ranto Baek | 0 | 0 | 0 | 0 |
| 6 Kotanopan | 0 | 0 | 0 | 0 |
| 7 Ulu Pungkut | 0 | 0 | 0 | 0 |
| 8 Tambangan | 0 | 0 | 0 | 0 |
| 9 Lembah Sorik Marapi | 0 | 0 | 0 | 0 |
| 10 Puncak Sorik Marapi | 0 | 0 | 0 | 0 |
| 11 Muara Sipongi | 0 | 0 | 0 | 0 |
| 12 Pakantan | 0 | 0 | 0 | 0 |
| 13 Panyabungan | 0 | 0 | 0 | 0 |
| 14 Panyabungan Selatan | 0 | 0 | 0 | 0 |
| 15 Panyabungan Barat | 0 | 0 | 0 | 0 |
| 16 Panyabungan Utara | 0 | 0 | 0 | 0 |
| 17 Panyabungan Timur | 0 | 0 | 0 | 0 |
| 18 Huta Bargot | 0 | 0 | 0 | 0 |
| 19 Natal | 130 | 58 | 0 | 60 |
| 20 Muara Batang Gadis | 53 | 27 | 0 | 34 |
| 21 Siabu | 0 | 0 | 0 | 0 |
| 22 Bukit Malintang | 0 | 0 | 0 | 0 |
| 23 Naga Juang | 0 | 0 | 0 | 0 |
| Mandailing Natal | 250 | 132 | 0 | 121 |
| 2016 | 229 | 132 | 0 | 132 |
| 2015 | 190 | 229 | 0 | 132 |

Sumber: Dinas Kelautan dan Perikanan Kab.Mandailing Natal

Source: Fishery and Ocean Office of Mandailing Natal Regency

Lanjutan Tabel 5.5.3

Continued Table 5.5.3

| Kecamatan | Subdistrict | Jaring Insang Gill Net | | | | |
|-------------------------|-------------|---------------------------|--------------|-------------------|-----------------------|-----------------------|
| | | Hanyut Drift | Tetap Set | Kelitik Shrimp | Tromol Trammel Net | Lingkar Encircling |
| (1) | (6) | (7) | (8) | (9) | (10) | |
| 1 Batahan | | 383 | 187 | 395 | 140 | 0 |
| 2 Sinunukan | | 0 | 0 | 0 | 0 | 0 |
| 3 Batang Natal | | 0 | 0 | 0 | 0 | 0 |
| 4 Lingga Bayu | | 0 | 0 | 0 | 0 | 0 |
| 5 Ranto Baik | | 0 | 0 | 0 | 0 | 0 |
| 6 Kotanopan | | 0 | 0 | 0 | 0 | 0 |
| 7 Ulu Pungkut | | 0 | 0 | 0 | 0 | 0 |
| 8 Tambangan | | 0 | 0 | 0 | 0 | 0 |
| 9 Lembah Sorik Marapi | | 0 | 0 | 0 | 0 | 0 |
| 10 Puncak Sorik Marapi | | 0 | 0 | 0 | 0 | 0 |
| 11 Muara Sipongi | | 0 | 0 | 0 | 0 | 0 |
| 12 Pakantan | | 0 | 0 | 0 | 0 | 0 |
| 13 Panyabungan | | 0 | 0 | 0 | 0 | 0 |
| 14 Panyabungan Selatan | | 0 | 0 | 0 | 0 | 0 |
| 15 Panyabungan Barat | | 0 | 0 | 0 | 0 | 0 |
| 16 Panyabungan Utara | | 0 | 0 | 0 | 0 | 0 |
| 17 Panyabungan Timur | | 0 | 0 | 0 | 0 | 0 |
| 18 Huta Bargot | | 0 | 0 | 0 | 0 | 0 |
| 19 Natal | | 323 | 245 | 53 | 297 | 0 |
| 20 Muara Batang Gadis | | 263 | 265 | 36 | 352 | 0 |
| 21 Siabu | | 0 | 0 | 0 | 0 | 0 |
| 22 Bukit Malintang | | 0 | 0 | 0 | 0 | 0 |
| 23 Naga Juang | | 0 | 0 | 0 | 0 | 0 |
| Mandailing Natal | | 969 | 697 | 789 | 789 | 0 |
| 2016 | | 970 | 696 | 486 | 792 | 0 |
| 2015 | | 901 | 834 | 486 | 554 | 0 |

Sumber: Dinas Kelautan dan Perikanan Kab.Mandailing Natal

Source: Fishery and Ocean Office of Mandailing Natal Regency

Lanjutan Tabel 5.5.3
Continued Table 5.5.3

| Kecamatan <i>Subdistrict</i> | Jaring Insang <i>Gill Net</i> | | | |
|---------------------------------|----------------------------------|--------------|----------------------|-------------------|
| | Jala | Pancing | Bubu | Perangkap Lain |
| | <i>Crash Net</i> | <i>Hook</i> | <i>Portable Trap</i> | <i>Other Trap</i> |
| (1) | (11) | (12) | (13) | (14) |
| 1 Batahan | 73 | 91 | 87 | 30 |
| 2 Sinunukan | 30 | 70 | 40 | 13 |
| 3 Batang Natal | 50 | 76 | 65 | 30 |
| 4 Lingga Bayu | 42 | 45 | 33 | 32 |
| 5 Ranto Baik | 20 | 25 | 40 | 8 |
| 6 Kotanopan | 520 | 245 | 87 | 25 |
| 7 Ulu Pungkut | 58 | 54 | 34 | 10 |
| 8 Tambangan | 65 | 55 | 32 | 12 |
| 9 Lembah Sorik Marapi | 0 | 0 | 0 | 0 |
| 10 Puncak Sorik Marapi | 0 | 0 | 0 | 0 |
| 11 Muara Sipongi | 100 | 76 | 40 | 9 |
| 12 Pakantan | 30 | 35 | 26 | 8 |
| 13 Panyabungan | 0 | 0 | 0 | 0 |
| 14 Panyabungan Selatan | 0 | 0 | 0 | 0 |
| 15 Panyabungan Barat | 0 | 0 | 0 | 0 |
| 16 Panyabungan Utara | 0 | 0 | 0 | 0 |
| 17 Panyabungan Timur | 85 | 67 | 35 | 15 |
| 18 Huta Bargot | 70 | 60 | 30 | 15 |
| 19 Natal | 85 | 97 | 187 | 61 |
| 20 Muara Batang Gadis | 83 | 80 | 0 | 332 |
| 21 Siabu | 135 | 120 | 53 | 50 |
| 22 Bukit Malintang | 0 | 0 | 30 | 0 |
| 23 Naga Juang | 38 | 60 | 48 | 20 |
| Mandailing Natal | 1 484 | 1 256 | 867 | 670 |
| 2016 | 2 895 | 2 421 | 1 647 | 1 310 |
| 2015 | 1 311 | 1 256 | 867 | 670 |

Sumber: Dinas Kelautan dan Perikanan Kab.Mandailing Natal

Source: Fishery and Ocean Office of Mandailing Natal Regency

Tabel 5.5.4 Luas Areal Budidaya Ikan dirinci Menurut Kecamatan di Kabupaten Mandailing Natal (Ha), 2015-2017
Table 5.5.4 Area of Fish Culture by Type and District in Mandailing Natal Regency (Ha), 2015-2017

| Kecamatan Subdistrict | Budidaya Fish Culture | | | Jumlah Total |
|--------------------------|---|------------------------------------|--------------------------|-----------------|
| | Kolam Air Deras/Tambak Brackish Water pond | Kolam Tetap Fresh Water Pond | Mina Padi Paddy Field | |
| (1) | (2) | (3) | (4) | (5) |
| 1 Batahan | 0,00 | 0,62 | 0,00 | 0,62 |
| 2 Sinunukan | 0,00 | 9,07 | 0,00 | 9,07 |
| 3 Batang Natal | 0,00 | 2,56 | 0,00 | 2,56 |
| 4 Lingga Bayu | 0,00 | 8,04 | 0,00 | 8,04 |
| 5 Ranto Baek | 0,02 | 5,43 | 0,49 | 5,94 |
| 6 Kotanopan | 0,00 | 14,09 | 0,21 | 14,30 |
| 7 Ulu Pungkut | 0,00 | 2,60 | 0,00 | 2,60 |
| 8 Tambangan | 0,00 | 7,33 | 0,35 | 7,68 |
| 9 Lembah Sorik Marapi | 0,00 | 9,79 | 0,00 | 9,79 |
| 10 Puncak Sorik Marapi | 0,00 | 20,71 | 0,00 | 20,71 |
| 11 Muara Sipongi | 0,00 | 0,69 | 0,00 | 0,69 |
| 12 Pakantan | 0,00 | 0,25 | 0,18 | 0,43 |
| 13 Panyabungan | 0,00 | 28,57 | 10,23 | 38,80 |
| 14 Panyabungan Selatan | 0,00 | 12,29 | 0,40 | 12,69 |
| 15 Panyabungan Barat | 0,00 | 10,50 | 0,12 | 10,62 |
| 16 Panyabungan Utara | 0,00 | 40,90 | 0,00 | 40,90 |
| 17 Panyabungan Timur | 0,00 | 1,75 | 0,00 | 1,75 |
| 18 Huta Bargot | 0,00 | 15,86 | 2,84 | 18,70 |
| 19 Natal | 0,02 | 0,45 | 0,00 | 0,47 |
| 20 Muara Batang Gadis | 0,00 | 0,14 | 0,00 | 0,14 |
| 21 Siabu | 0,00 | 74,47 | 0,00 | 74,47 |
| 22 Bukit Malintang | 0,00 | 38,50 | 0,00 | 38,45 |
| 23 Naga Juang | 0,00 | 3,03 | 0,00 | 3,03 |
| Mandailing Natal | 0,04 | 307,59 | 14,82 | 322,45 |
| 2016 | 0,04 | 307,59 | 14,82 | 322,45 |
| 2015 | 0,04 | 1 001,41 | 1 263,60 | 2 264,95 |

Sumber: Dinas Kelautan dan Perikanan Kab.Mandailing Natal

Source: Fishery and Ocean Office of Mandailing Natal Regency

Tabel 5.5.5 **Produksi Ikan Dari Budidaya Air Tawar Menurut Kecamatan di Kabupaten Mandailing Natal (Ton), 2015-2017**
Table 5.5.5 **Production of Fish Culture by District in Mandailing Natal Regency (Ton), 2015-2017**

| Kecamatan Subdistrict | Budidaya Fish Culture | | | Jumlah Total |
|--------------------------|--|------------------------------------|--------------------------|-----------------|
| | Kolam Air Deras/Tambak Brackish Water pond | Kolam Tetap Fresh Water Pond | Mina Padi Paddy Field | |
| (1) | (2) | (3) | (4) | (5) |
| 1 Batahan | 0,00 | 2,36 | 0,00 | 2,36 |
| 2 Sinunukan | 0,00 | 45,66 | 0,00 | 45,66 |
| 3 Batang Natal | 0,00 | 20,19 | 0,00 | 20,19 |
| 4 Lingga Bayu | 0,00 | 65,09 | 0,00 | 65,09 |
| 5 Ranto Baik | 1,08 | 28,12 | 1,06 | 31,26 |
| 6 Kotanopan | 0,00 | 70,55 | 0,49 | 71,04 |
| 7 Ulu Pungkut | 0,00 | 12,99 | 0,00 | 12,99 |
| 8 Tambangan | 0,00 | 60,05 | 2,95 | 63,00 |
| 9 Lembah Sorik Marapi | 0,00 | 38,98 | 0,00 | 38,98 |
| 10 Puncak Sorik Marapi | 0,00 | 45,90 | 0,00 | 45,90 |
| 11 Muara Sipongi | 0,00 | 6,46 | 0,00 | 6,46 |
| 12 Pakantan | 0,00 | 3,19 | 0,41 | 3,60 |
| 13 Panyabungan | 0,00 | 176,22 | 22,65 | 198,87 |
| 14 Panyabungan Selatan | 0,00 | 60,34 | 1,00 | 61,34 |
| 15 Panyabungan Barat | 0,00 | 55,27 | 0,00 | 55,27 |
| 16 Panyabungan Utara | 0,00 | 196,36 | 0,00 | 196,36 |
| 17 Panyabungan Timur | 0,00 | 9,72 | 0,00 | 9,72 |
| 18 Huta Bargot | 0,00 | 79,31 | 2,84 | 82,15 |
| 19 Natal | 0,00 | 2,67 | 0,00 | 2,67 |
| 20 Muara Batang Gadis | 0,00 | 0,86 | 0,00 | 0,86 |
| 21 Siabu | 0,00 | 404,76 | 0,00 | 404,76 |
| 22 Bukit Malintang | 0,00 | 243,46 | 0,00 | 243,46 |
| 23 Naga Juang | 0,00 | 35,80 | 0,00 | 35,80 |
| Mandailing Natal | 1,08 | 1 665,31 | 31,40 | 1 697,79 |
| 2016 | 1,08 | 1 665,32 | 31,40 | 1 697,8 |
| 2015 | 3,58 | 1 221,16 | 394,51 | 1 617,75 |

Sumber: Dinas Kelautan dan Perikanan Kab.Mandailing Natal

Source: Fishery and Ocean Office of Mandailing Natal Regency

Tabel 5.5.6 **Produksi Ikan Menurut Jenis Penangkapan dan Produksi Benih Ikan/ Udang di Kabupaten Mandailing Natal, 2017**
Production of Fish by type of Catch and Production of Germ Fish/Shrimp at Mandailing Natal Regency, 2017

| Uraian Komoditi <i>Comodity</i> | Satuan <i>Unit</i> | Produksi <i>Production</i> |
|---|-----------------------|-------------------------------|
| (1) | (2) | (3) |
| A. Produksi Ikan | | |
| 1. Penangkapan Ikan | | |
| a. Ikan Laut | Ton | 18 090,17 |
| b. Hasil laut lainnya | Ton | |
| 2. Budi Daya Ikan | | |
| a. Budi daya laut (Keramba Jaring Apung) | Ton | |
| b. Budi daya air payau (Tambak/keramba) | Ton | |
| c. Budi daya air tawar (Kolam) | Ton | 1 665,31 |
| 3. Perairan Umum | | |
| a. Ikan darat (sungai/rawa) | Ton | 100 |
| B. Produksi Benih | | |
| 1. Benih Ikan/Udang Air Payau (Tambak) | | |
| a. Udang Windu (Pl. 10 – 15) | Ekor | |
| 2. Benih Ikan Air Tawar | | |
| a. Mas (Uk. 1-5 cm) | Ekor | 6 425 000 |
| b. Tawes (Uk. 1-5 cm) | Ekor | |
| c. Nila (Uk. 1-5 cm) | Ekor | 2500 000 |
| d. Gurame (Uk. 1-5 cm) | Ekor | |
| e. Lele Dumbo (uk. 1-5 cm) | Ekor | 7 643 400 |

Sumber: Dinas Kelautan dan Perikanan Kab.Mandailing Natal

Source: Fishery and Ocean Office of Mandailing Natal Regency

6

INDUSTRI, PERTAMBANGAN ENERGI, DAN KONSTRUKSI

Industry, Mining, Energy, and Construction



Jumlah Pelanggan PLN

Panyabungan

52.127

17.923

25.488

Natal

Kotanopan

Jumlah Usaha/Perusahaan & Tenaga Kerja

Jumlah Usaha

36.925

220

UMK

UMB

4.805

68.778

UMB

UMK

Jumlah Tenaga Kerja

PENJELASAN TEKNIS

TECHNICAL NOTES

- | | |
|---|---|
| <p>1. Pengumpulan data industri besar dan sedang dilakukan melalui Survei Industri Besar dan Sedang yang dilaksanakan setiap tahun secara lengkap (sensus) sejak tahun 1975. Survei Industri Besar dan Sedang mencakup semua perusahaan industri yang mempunyai tenaga kerja 20 orang atau lebih dengan menggunakan kuesioner II A.</p> <p>2. Klasifikasi industri yang digunakan dalam survei ini berdasar kepada Klasifikasi Baku Lapangan Usaha Indonesia (KBLI). KBLI adalah klasifikasi lapangan usaha yang berdasar kepada International Standard Industrial Classification of All Economic Activities (ISIC) revisi 4 yang telah disesuaikan dengan kondisi Indonesia.</p> <p>3. Industri manufaktur adalah suatu kegiatan ekonomi yang melakukan kegiatan mengubah suatu barang dasar secara mekanis, kimia, atau dengan tangan sehingga menjadi barang jadi/setengah jadi, dan atau barang yang kurang nilainya menjadi barang yang lebih tinggi nilainya, dan sifatnya lebih dekat kepada pemakai akhir. Termasuk</p> | <p>1. <i>Data collection of large and medium scale manufacturing is conducted through The Large and Medium Manufacturing Establishment Survey that has been done annually for all industries (census) since 1975. Large and Medium Manufacturing Establishment Survey covers all manufactures/industries with 20 workers or more by questionnaire IIA.</i></p> <p>2. <i>The industrial clasification adopted in this survey refers to the Klasifikasi Baku Lapangan Usaha Indonesia (KBLI). KBLI is classification of economic activities based on the International Standard Industrial Classification of All Economic Activities (ISIC rev 4) that has been modified according to the local condition in Indonesia.</i></p> <p>3. <i>Manufacturing industry is defined as an economic activity processing basic goods mechanically, chemicals or manually into final or intermediate goods. It is also defined as processing of lower value goods into higher value goods as final or intermediate products. The activities also include services for manufacturing and</i></p> |
|---|---|

dalam kegiatan ini adalah jasa industri dan pekerjaan perakitan.

assembling.

4. **Jasa industri** adalah kegiatan industri yang melayani keperluan pihak lain. Pada kegiatan ini bahan baku disediakan oleh pihak lain sedangkan pihak pengolah hanya melakukan pengolahannya dengan mendapat imbalan sebagai balas jasa (upah maklon).

4. **Services for manufacturing** is defined as a manufacturing activity which serving other manufacturing establishments. In this case, raw materials are supplied by others while the workers are paid as a compensation for processing raw materials.

5. **Perusahaan atau usaha industri** adalah suatu unit (kesatuan) usaha yang melakukan kegiatan ekonomi, bertujuan menghasilkan barang atau jasa, terletak pada suatu bangunan atau lokasi tertentu, dan mempunyai catatan administrasi tersendiri mengenai produksi dan struktur biaya serta ada seorang atau lebih yang bertanggung jawab atas usaha tersebut.

5. **manufacturing establishment** is defined as a production unit engaged in economic activity, producing goods or services, located in a building or in a certain location, keeping a business record concerning the production and cost structure, and having a person or more that are responsible to those activities.

6. Industri manufaktur dikelompokkan ke dalam 4 golongan berdasarkan banyaknya pekerja, yaitu: industri besar (100 orang pekerja atau lebih), industri sedang/menengah (20–99 orang pekerja), industri kecil (5–19 orang pekerja), dan industri mikro (1–4 orang pekerja).

6. **Manufacturing industries** are categorized into four groups, based on the number of employees: large scale manufacturing (100 employees or more), medium scale manufacturing (20–99 employees), small scale manufacturing (5–19 employees), and micro industry (1–4 employees).

7. **Pelanggan** adalah individu atau kelompok, baik rumah tangga, perusahaan atau institusi non-profit yang membeli air bersih dari perusahaan air bersih.
8. **Air disalurkan** adalah volume air bersih dari perusahaan air bersih.
7. *Customers are individuals or groups, whether household, company or non-profit institutions that buy water supply from water supply establishment.*
8. *Distributed water is the volume of water supply from water supply establishment.*

ULASAN

DESCRIPTION

Menurut Klasifikasi Industri, pada tahun 2017 ada 16 industri besar sedang di Kabupaten Mandailing Natal. Enam diantaranya bergerak di bidang industri makanan dan minuman dengan total tenaga kerja sebanyak 1.039 orang.

Based on industrial classification, in 2017 there are 16 large and retail establishment in Mandailing Natal Regency. Six of those are classified as food and beverage industry with a total employment of 1.036 people.

Berdasarkan hasil Sensus Ekonomi 2016, di Kabupaten Mandailing Natal pada tahun 2016 terdapat 36.925 Usaha Mikro Kecil (UMK) dan 220 Usaha Menengah Besar (UMB). 46,84 persen diantaranya berasal dari lapangan usaha perdagangan besar dan eceran, reparasi dan perataan mobil dan sepeda motor (kategori G). sedangkan lapangan usaha dengan jumlah usaha terkecil adalah kategori aktivitas keuangan dan asuransi, yaitu sebanyak 0,30 persen.

Based on Economic Census 2016, there are 36,925 units of small and micro establishment and 220 units of large and medium establishment. 46,84 percent of which is large and retail trade, repairs, car and motorcycle (category G). While category of financial and insurance activities has the smallest number of establishment, as much as 0.30 percent.

Jika melihat lokasi usaha, lebih dari seperempat usaha di Kabupaten Mandailing Natal pada tahun 2016 berada di Kecamatan Panyabungan (26,58 persen), sedangkan kecamatan dengan jumlah usaha terkecil adalah kecamatan Pakantan (0,19 persen).

More a quarter of establishment in Mandailing Natal Regency located in Panyabungan District (26,58 percent). While Pakantan district has the smallest number of establishment (0,19 percent).

Jumlah pelanggan listrik PLN di Kabupaten Mandailing Natal sebanyak 95.538 pelanggan. Pelanggan terbesar berasal dari golongan rumah tangga dan sosial dan tempat iadah.

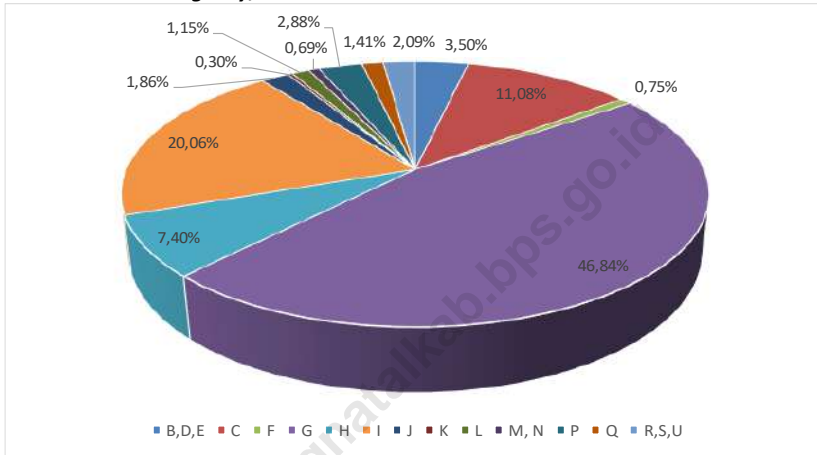
Number of PLN consumer in Mandailing Natal Regency is 95.538 consumer. Most of those are from household and commercial consumer.

Pada tahun 2017, jumlah pelanggan air minum sebanyak 3.254 pelanggan. Lebih dari 80 persen pelanggan adalah golongan rumah tangga.

In 2017, PDAM consumer in Mandailing Natal Regency are 3.254 consument . More than 80 percent of it are from household consumer.

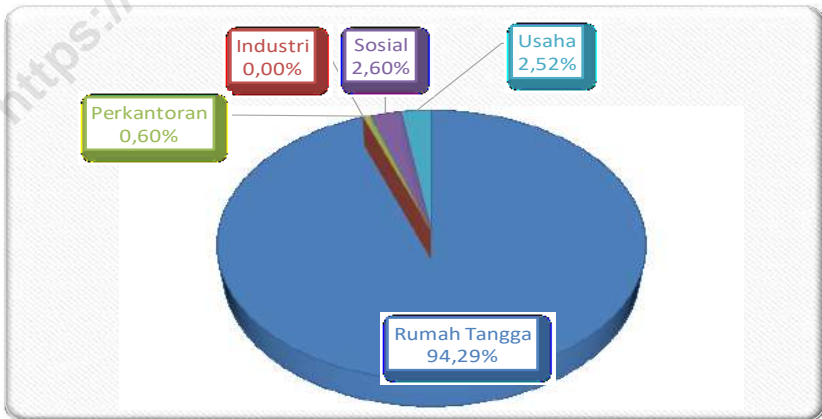
<https://mandailingnatakab.bps.go.id>

Gambar 6.1 Persentase Usaha/Perusahaan menurut Kategori Lapangan Usaha Di Kabupaten Mandailing Natal, 2016
Picture *Percentage of Establishment by Industrial in Mandailing Natal Regency, 2016*



Sumber: Sensus Ekonomi 2016
 Source: Economic Census 2016

Gambar 6.2 Jumlah Pelanggan PLN Menurut Jenis Kosumen Di Kabupaten Mandailing Natal, 2017
Picture *Number of PLN Consumer by Type in Mandailing Natal Regency, 2017*



Sumber: Perusahaan Listrik Negara (PLN)
 Source: State Electricity Company

6.1 INDUSTRI
INDUSTRY

Tabel 6.1.1 **Jumlah Perusahaan dan Tenaga Kerja Menurut Klasifikasi Industri di Kabupaten Mandailing Natal, 2017**
Table 6.1.1 **Number of Establishment and Employees by Industrial Classification in Mandailing Natal Regency, 2017**

| Klasifikasi Industri <i>Industrial Classification</i> | Perusahaan <i>Establishments</i> | Tenaga Kerja <i>Employee</i> |
|---|-------------------------------------|---------------------------------|
| (1) | (2) | (3) |
| 1 Industri Batubara dan Pengilangan | 0 | 0 |
| 2 Industri Makanan dan Minuman | 6 | 1 039 |
| 3 Pengolahan Tembakau | 0 | 0 |
| 4 Industri Tekstil dan Pakaian Jadi | 1 | 44 |
| 5 Industri Kulit, Barang dari Kulit dan Alas Kaki | 0 | 0 |
| 6 Industri Kayu, Barang dari Kayu dan Gabus dan Barang Anyaman dari Bambu, Rotan dan Sejenisnya | 0 | 0 |
| 7 Industri Kertas dan Barang dari Kertas, Percetakan dan Reproduksi Media Rekaman | 0 | 0 |
| 8 Industri Kimia, Farmasi dan Obat Tradisional | 0 | 0 |
| 9 Industri Karet, Barang dari Karet dan Plastik | 0 | 0 |
| 10 Industri Barang Galian bukan Logam | 0 | 0 |
| 11 Industri Logam Dasar | 0 | 0 |
| 12 Industri Barang dari Logam, Komputer, Barang Elektronik, Optik dan Peralatan Listrik | 0 | 0 |
| 13 Industri Mesin dan Perlengkapan YTDL | 0 | 0 |
| 14 Industri Alat Angkutan | 0 | 0 |
| 15 Industri Furnitur | 1 | 20 |
| 16 Industri pengolahan lainnya, jasa reparasi dan pemasangan mesin dan | 0 | 0 |
| Mandailing Natal | 8 | 1 103 |

Sumber: Survei Industri Besar Sedang (IBS) Tahunan
Source: Annual Medium and Large Establishment Survey

Tabel
Table

6.1.2

Jumlah Usaha/Perusahaan menurut Kategori Lapangan Usaha di
Kabupaten Mandailing Natal, 2016
*Number of Establishment by Industrial Origin in Mandailing
Natal Regency, 2016*

| | Lapangan Usaha <i>Industrial Origin</i> | Usaha Mikro Kecil (UMK) | Usaha Menengah Besar (UMB) | Jumlah <i>Total</i> | Distribusi <i>Distribution</i> |
|-------|--|----------------------------|----------------------------------|------------------------|-----------------------------------|
| | (1) | (2) | (3) | (4) | (5) |
| B,D,E | Pertambangan, Energi, Pengolahan Air dan Limbah <i>Mining, Energy, Water and Waste Management</i> | 1 292 | 8 | 1 300 | 3,50 |
| C | Industri Pengolahan <i>Manufacturing</i> | 4 105 | 10 | 4 115 | 11,08 |
| F | Konstruksi <i>Construction</i> | 266 | 14 | 280 | 0,75 |
| G | Perdagangan Besar dan Eceran; Reparasi dan Perawatan Mobil dan Sepeda Motor <i>Wholesale and Retail Trade; Repair and Treatment of Motor Vehicles and Motorcycles</i> | 17 289 | 111 | 17 400 | 46,84 |
| H | Pengangkutan dan Pergudangan <i>Transportation and Storage</i> | 2 733 | 15 | 2 748 | 7,40 |
| I | Penyediaan Akomodasi dan Makan Minum <i>Accommodation and Food Service Activities</i> | 7 447 | 3 | 7 450 | 20,06 |

Sumber: Sensus Ekonomi 2016
Source: Economic Census 2016

Lanjutan Tabel 6.1.2

Continued Table 6.1.2

| | Lapangan Usaha <i>Industrial Origin</i> | Usaha Mikro Kecil (UMK) | Usaha Menengah Besar (UMB) | Jumlah <i>Total</i> | Distribusi <i>Distribution</i> | |
|-------|---|----------------------------|----------------------------------|------------------------|-----------------------------------|---------------|
| | (1) | (2) | (3) | (4) | (5) | |
| J | Informasi dan Komunikasi <i>Information and Communication</i> | 682 | 8 | 690 | 1,86 | |
| K | Aktivitas Keuangan dan Asuransi <i>Financial and Insurance Activities</i> | 72 | 38 | 110 | 0,30 | |
| L | Real Estat <i>Real Estate Activities</i> | 429 | 0 | 429 | 1,15 | |
| M, N | Aktivitas Profesional, Ilmiah dan Teknis <i>Professional Scientific, and Technical Activities</i> | 253 | 3 | 256 | 0,69 | |
| P | Pendidikan <i>Education</i> | 1 062 | 6 | 1 068 | 2,88 | |
| Q | Jasa Kesehatan Manusia dan Kegiatan Sosial <i>Human Health and Social Work Activities</i> | 519 | 3 | 522 | 1,40 | |
| R,S,U | Kesenian, Hiburan dan Rekreasi <i>Art, Entertainment, and Recreation Activity</i> | 776 | 1 | 777 | 2,09 | |
| | Jumlah | Total | 36 925,00 | 220,00 | 37 145,00 | 100,00 |

Sumber: Sensus Ekonomi 2016
Source: Economic Census 2016

Tabel 6.1.3 Jumlah Usaha/Perusahaan menurut Skala Usaha dan Kecamatan di Kabupaten Mandailing Natal, 2016
Table 6.1.3 Number of Establishment by Scale Enterprises and District in Mandailing Natal Regency, 2016

| Kecamatan <i>District</i> | UMK | UMB | Jumlah <i>Total</i> | Distribusi <i>Distribution</i> |
|------------------------------|---------------|------------|------------------------|-----------------------------------|
| (1) | (2) | (3) | (4) | (5) |
| 1 Batahan | 1 265 | 2 | 1 267 | 3,41 |
| 2 Sinunukan | 1 604 | 10 | 1 614 | 4,35 |
| 3 Batang Natal | 1 970 | 5 | 1 975 | 5,32 |
| 4 Lingga Bayu | 1 654 | 6 | 1 660 | 4,47 |
| 5 Ranto Baik | 584 | 1 | 585 | 1,58 |
| 6 Kotanopan | 2 084 | 20 | 2 104 | 5,66 |
| 7 Ulu Pungkut | 217 | 1 | 218 | 0,59 |
| 8 Tambangan | 958 | 1 | 959 | 2,58 |
| 9 Lembah Sorik Marapi | 1 172 | 3 | 1 175 | 3,16 |
| 10 Puncak Sorik Marapi | 491 | 0 | 491 | 1,32 |
| 11 Muara Sipongi | 1 431 | 1 | 1 432 | 3,86 |
| 12 Pakantan | 69 | 2 | 71 | 0,19 |
| 13 Panyabungan | 9 750 | 124 | 9 874 | 26,58 |
| 14 Panyabungan Selatan | 833 | 3 | 836 | 2,25 |
| 15 Panyabungan Barat | 771 | 1 | 772 | 2,08 |
| 16 Panyabungan Utara | 2 281 | 3 | 2 284 | 6,15 |
| 17 Panyabungan Timur | 706 | 0 | 706 | 1,9 |
| 18 Huta Bargot | 656 | 1 | 657 | 1,77 |
| 19 Natal | 2 199 | 20 | 2 219 | 5,97 |
| 20 Muara Batang Gadis | 777 | 2 | 779 | 2,1 |
| 21 Siabu | 3 922 | 12 | 3 934 | 10,59 |
| 22 Bukit Malintang | 1 189 | 1 | 1 190 | 3,2 |
| 23 Naga Juang | 342 | 1 | 343 | 0,92 |
| Mandailing Natal 2016 | 36 925 | 220 | 37 145 | 100,00 |

Sumber: Sensus Ekonomi 2016
 Source: Economic Census 2016

Tabel 6.1.4 **Jumlah Tenaga Kerja menurut Kategori Lapangan Usaha di Kabupaten Mandailing Natal, 2016**
Table 6.1.4 **Number of Employments by Industrial Origin in Mandailing Natal Regency, 2016**

| | Lapangan Usaha <i>Industrial Origin</i> | Usaha Mikro Kecil (UMK) | Usaha Menengah Besar (UMB) | Jumlah <i>Total</i> | Distribusi <i>Distribution</i> |
|-------|---|----------------------------|----------------------------------|------------------------|-----------------------------------|
| | (1) | (2) | (3) | (4) | (5) |
| B,D,E | Pertambangan, Energi, Pengolahan Air dan Limbah <i>Mining, Energy, Water and Waste Management</i> | 2 727 | 123 | 2 850 | 3,87 |
| C | Industri Pengolahan <i>Manufacturing</i> | 7 048 | 1 752 | 8 800 | 11,96 |
| F | Konstruksi <i>Construction</i> | 1 890 | 561 | 2 451 | 3,33 |
| G | Perdagangan Besar dan Eceran; Reparasi dan Perawatan Mobil dan Sepeda Motor <i>Wholesale and Retail Trade; Repair and Treatment of Motor Vehicles and Motorcycles</i> | 25 206 | 630 | 25 836 | 35,11 |
| H | Pengangkutan dan Pergudangan <i>Transportation and Storage</i> | 3 099 | 71 | 3 170 | 4,31 |
| I | Penyediaan Akomodasi dan Makan Minum <i>Accommodation and Food Service Activities</i> | 11 583 | 31 | 11 614 | 15,78 |

Sumber: Sensus Ekonomi 2016
 Source: Economic Census 2016

Lanjutan Tabel 6.1.4

Continued Table 6.1.4

| | Lapangan Usaha <i>Industry</i> | Usaha Mikro Kecil (UMK) | Usaha Menengah Besar (UMB) | Jumlah Total | Distribusi Distribution |
|-------|---|----------------------------|----------------------------------|------------------|----------------------------|
| | (1) | (2) | (3) | (4) | (5) |
| J | Informasi dan Komunikasi <i>Information and Communication</i> | 911 | 44 | 955 | 1,30 |
| K | Aktivitas Keuangan dan Asuransi <i>Financial and Insurance Activities</i> | 404 | 532 | 936 | 1,27 |
| L | Real Estat <i>Real Estate Activities</i> | 517 | 0 | 517 | 0,70 |
| M, N | Aktivitas Profesional, Ilmiah dan Teknis <i>Professional Scientific, and Technical Activities</i> | 558 | 29 | 587 | 0,80 |
| P | Pendidikan <i>Education</i> | 12 148 | 263 | 12 411 | 16,87 |
| Q | Jasa Kesehatan Manusia dan Kegiatan Sosial <i>Human Health and Social Work Activities</i> | 1 562 | 705 | 2 267 | 3,08 |
| R,S,U | Kesenian, Hiburan dan Rekreasi <i>Art, Entertainment, and Recreation Activity</i> | 1 125 | 64 | 1 189 | 1,62 |
| | Jumlah | 68 778,00 | 4 805,00 | 73 583,00 | 100,00 |

Sumber: Sensus Ekonomi 2016
Source: Economic Census 2016

Tabel 6.1.5 Jumlah Tenaga Kerja menurut Skala Usaha dan Kecamatan di Kabupaten Mandailing Natal, 2016
Number of Employments by Scale Enterprises and District in Mandailing Natal Regency, 2016

| Kecamatan <i>District</i> | UMK | UMB | Jumlah <i>Total</i> | Distribusi <i>Distribution</i> |
|------------------------------|---------------|--------------|------------------------|-----------------------------------|
| (1) | (2) | (3) | (4) | (5) |
| 1 Batahan | 2 369 | 89 | 2 458 | 3,34 |
| 2 Sinunukan | 3 058 | 885 | 3 943 | 5,36 |
| 3 Batang Natal | 3 954 | 36 | 3 990 | 5,42 |
| 4 Lingga Bayu | 3 304 | 169 | 3 473 | 4,72 |
| 5 Ranto Baek | 1 251 | 265 | 1 516 | 2,06 |
| 6 Kotanopan | 3 967 | 248 | 4 215 | 5,73 |
| 7 Ulu Pungkut | 453 | 35 | 488 | 0,66 |
| 8 Tambangan | 1 813 | 4 | 1 817 | 2,47 |
| 9 Lembah Sorik Marapi | 2 685 | 124 | 2 809 | 3,82 |
| 10 Puncak Sorik Marapi | 1 112 | 0 | 1 112 | 1,51 |
| 11 Muara Sipongi | 2 066 | 7 | 2 073 | 2,82 |
| 12 Pakantan | 168 | 103 | 271 | 0,37 |
| 13 Panyabungan | 18 485 | 1 950 | 20 435 | 27,77 |
| 14 Panyabungan Selatan | 1 571 | 10 | 1 581 | 2,15 |
| 15 Panyabungan Barat | 1 757 | 56 | 1 813 | 2,46 |
| 16 Panyabungan Utara | 3 710 | 31 | 3 741 | 5,08 |
| 17 Panyabungan Timur | 1 278 | 0 | 1 278 | 1,74 |
| 18 Huta Bargot | 1 084 | 64 | 1 148 | 1,56 |
| 19 Natal | 3 816 | 596 | 4 412 | 6 |
| 20 Muara Batang Gadis | 1 097 | 20 | 1 117 | 1,52 |
| 21 Siabu | 7 010 | 108 | 7 118 | 9,67 |
| 22 Bukit Malintang | 2 197 | 2 | 2 199 | 2,99 |
| 23 Naga Juang | 573 | 3 | 576 | 0,78 |
| Mandailing Natal 2016 | 68 778 | 4 805 | 73 583 | 100,00 |

Sumber: Sensus Ekonomi 2016
 Source: *Economic Census 2016*

Tabel 6.1.6 Jumlah Usaha/Perusahaan menurut Kategori dan Kecamatan di Kabupaten Mandailing Natal, 2016
Table 6.1.6 *Number of Establishments by Industrial Origin and District in Mandailing Natal Regency, 2016*

| Kecamatan District | B,D,E | C | F | G | H | I | J |
|------------------------------|--------------|--------------|------------|---------------|--------------|--------------|------------|
| (1) | (2) | (3) | (4) | (5) | (6) | (7) | (8) |
| 1 Batahan | 0 | 227 | 21 | 608 | 11 | 305 | 31 |
| 2 Sinunukan | 3 | 107 | 3 | 924 | 6 | 384 | 16 |
| 3 Batang Natal | 131 | 73 | 9 | 1 061 | 51 | 496 | 24 |
| 4 Lingga Bayu | 165 | 33 | 17 | 910 | 3 | 411 | 29 |
| 5 Ranto Baik | 6 | 34 | 4 | 270 | 5 | 188 | 18 |
| 6 Kotanopan | 183 | 309 | 24 | 772 | 183 | 398 | 45 |
| 7 Ulu Pungkut | 5 | 19 | 2 | 88 | 9 | 53 | 5 |
| 8 Tambangan | 24 | 132 | 26 | 340 | 110 | 177 | 38 |
| 9 Lembah Sorik Marapi | 2 | 154 | 8 | 597 | 79 | 226 | 19 |
| 10 Puncak Sorik Marapi | 0 | 98 | 19 | 166 | 53 | 94 | 8 |
| 11 Muara Sipongi | 416 | 270 | 8 | 448 | 43 | 166 | 10 |
| 12 Pakantan | 0 | 6 | 2 | 38 | 2 | 14 | 0 |
| 13 Panyabungan | 284 | 1 233 | 97 | 4 123 | 1 184 | 1 800 | 225 |
| 14 Panyabungan Selatan | 10 | 154 | 6 | 278 | 127 | 143 | 23 |
| 15 Panyabungan Barat | 5 | 88 | 2 | 336 | 43 | 184 | 31 |
| 16 Panyabungan Utara | 6 | 173 | 10 | 1 137 | 384 | 341 | 28 |
| 17 Panyabungan Timur | 0 | 24 | 0 | 384 | 44 | 173 | 6 |
| 18 Huta Bargot | 39 | 183 | 0 | 191 | 83 | 90 | 8 |
| 19 Natal | 5 | 281 | 2 | 1 213 | 29 | 504 | 33 |
| 20 Muara Batang Gadis | 2 | 41 | 2 | 466 | 12 | 198 | 15 |
| 21 Siabu | 4 | 266 | 11 | 2 277 | 165 | 800 | 63 |
| 22 Bukit Malintang | 5 | 159 | 7 | 590 | 77 | 265 | 13 |
| 23 Naga Juang | 5 | 51 | 0 | 183 | 45 | 40 | 2 |
| Mandailing Natal 2016 | 1 300 | 4 115 | 280 | 17 400 | 2 748 | 7 450 | 690 |

Sumber: Sensus Ekonomi 2016

Source: *Economic Census 2016*

Lanjutan Tabel 6.1.6

Continued Table 6.1.6

| Kecamatan <i>District</i> | K | L | M, N | P | Q | R,S,U | Jumlah <i>Total</i> |
|------------------------------|------------|------------|------------|--------------|------------|------------|------------------------|
| (1) | (9) | (10) | (11) | (12) | (13) | (14) | (15) |
| 1 Batahan | 3 | 0 | 13 | 19 | 14 | 15 | 1 267 |
| 2 Sinunukan | 6 | 16 | 9 | 58 | 39 | 43 | 1 614 |
| 3 Batang Natal | 0 | 5 | 9 | 77 | 17 | 22 | 1 975 |
| 4 Lingga Bayu | 2 | 0 | 11 | 47 | 12 | 20 | 1 660 |
| 5 Ranto Baik | 0 | 4 | 0 | 26 | 25 | 5 | 585 |
| 6 Kotanopan | 8 | 5 | 16 | 91 | 39 | 31 | 2 104 |
| 7 Ulu Pungkut | 0 | 2 | 4 | 22 | 8 | 1 | 218 |
| 8 Tambangan | 0 | 18 | 6 | 36 | 21 | 31 | 959 |
| 9 Lembah Sorik Marapi | 2 | 0 | 10 | 43 | 20 | 15 | 1 175 |
| 10 Puncak Sorik Marapi | 0 | 0 | 2 | 28 | 12 | 11 | 491 |
| 11 Muara Sipongi | 2 | 0 | 8 | 37 | 6 | 18 | 1 432 |
| 12 Pakantan | 0 | 0 | 1 | 7 | 1 | 0 | 71 |
| 13 Panyabungan | 55 | 222 | 99 | 170 | 94 | 288 | 9 874 |
| 14 Panyabungan Selatan | 0 | 2 | 20 | 26 | 26 | 21 | 836 |
| 15 Panyabungan Barat | 6 | 14 | 2 | 40 | 16 | 5 | 772 |
| 16 Panyabungan Utara | 15 | 45 | 14 | 39 | 24 | 68 | 2 284 |
| 17 Panyabungan Timur | 0 | 0 | 0 | 57 | 10 | 8 | 706 |
| 18 Huta Bargot | 0 | 4 | 1 | 15 | 12 | 31 | 657 |
| 19 Natal | 4 | 12 | 7 | 57 | 22 | 50 | 2 219 |
| 20 Muara Batang Gadis | 0 | 0 | 0 | 27 | 11 | 5 | 779 |
| 21 Siabu | 4 | 58 | 24 | 117 | 70 | 75 | 3 934 |
| 22 Bukit Malintang | 3 | 17 | 0 | 23 | 19 | 12 | 1 190 |
| 23 Naga Juang | 0 | 5 | 0 | 6 | 4 | 2 | 343 |
| Mandailing Natal 2016 | 110 | 429 | 256 | 1 056 | 522 | 777 | 37 145 |

Sumber: Sensus Ekonomi 2016

Source: *Economic Census 2016*

ENERGY

Tabel 6.2.1 **Energi Listrik yang Disalurkan ke Kabupaten Mandailing Natal PT PLN. Persero menurut Ranting PLN, 2017**
Table 6.2.1 **Distributed Electricity of State Electricity Company to Mandailing Natal Regency by Sub Branch, 2017**

| Ranting Sub Branch | HUTM (KMS) | HUTR (KMS) | Pelanggan Consumer | Kerugian Losses | Trafo | |
|-----------------------|---------------|---------------|-----------------------|--------------------|-------|-----------------|
| | | | | | KVA | Jumlah Total |
| (1) | (2) | (3) | (4) | (5) | (6) | (7) |
| 1 Panyabungan | 500,34 | 359,34 | 52127 | 13,10 | 275 | 26267 |
| 2 Kotanopan | 232,67 | 114,40 | 17923 | 2,30 | 187 | 8982 |
| 3 Natal | 458,48 | 252,11 | 25488 | 21,70 | 271 | 14209 |

Sumber: Perusahaan Listrik Negara (PLN)
 Source: State Electricity Company

Tabel 6.2.2 Daya Terpasang, Produksi, dan Distribusi Listrik PT. PLN (Persero) pada Ranting PLN di Kabupaten Mandailing Natal, 2017
Table *Installed Capacity, Production, and Distribution of Electricity of State Electricity Company at Sub Branch Level in Mandailing Natal Regency, 2017*

| Uraian <i>Description</i> | Rayon <i>Branch</i> | | | Jumlah <i>Total</i> |
|--|------------------------|-----------|-------|------------------------|
| | Panyabungan | Kotanopan | Natal | |
| (1) | | | | (2) |
| A Daya Terpasang (MVA) <i>Installed Capacity</i> | 36,96 | 11,29 | 17,89 | 66,14 |
| B Energi Produksi dan Dibeli (GWH) <i>Electricity Produced and Purchased</i> | | | | |
| 1 Produksi (GWH) <i>Produced</i> | 114,98 | 15,22 | 25,76 | 155,96 |
| 2 Dibeli (GWH) <i>Purchased</i> | | | | |
| C Pemakaian Energi dan Penyusutan (GWH) <i>Utilization and Losses</i> | | | | |
| 1 Dipakai Sendiri (GWH) <i>Consumption</i> | 1,85 | 0,06 | 0,08 | 1,99 |
| 2 Susut Jaringan Transmisi (GWH) <i>Losses by</i> | 15,06 | 0,35 | 5,59 | 21,00 |
| 3 Dijual ke Unit Lain (GWH) <i>Sales to Another Units</i> | | | | |
| D Diterima dari Unit Lain (GWH) <i>Received From Other Units</i> | | | 4,65 | 4,65 |
| E Distribusi untuk Kabupaten Mandailing Natal (semua sektor ranting yang ada di Kabupaten Mandailing Natal) (GWH) <i>Distributed for Mandailing Natal Regency</i> | 114,98 | 15,22 | 30,41 | 160,62 |

Sumber: Perusahaan Listrik Negara (PLN)
 Source: State Electricity Company

Tabel 6.2.3 Jumlah Pelanggan PLN Menurut Jenis Kosumen dan Rayon PLN di Kabupaten Mandailing Natal, 2017
Table *Number of PLN Consumer by Type and Sub Branch in Mandailing Natal Regency, 2017*

| Ranting Sub Branch | Rumah Tangga House holds | Industri Industry | Perkantoran Office | Sosial dan Tempat Ibadah Places of Social Institution and Worship | Usaha Commercial | Jumlah Total |
|-----------------------|-----------------------------------|----------------------|-----------------------|--|---------------------|-----------------|
| (1) | (2) | (3) | (4) | (5) | (6) | (7) |
| 1 Panyabungan | 48 935 | 2 | 357 | 1 156 | 1 677 | 52 127 |
| 2 Kotanopan | 16 956 | 0 | 88 | 587 | 292 | 17 923 |
| 3 Natal | 24 191 | 0 | 125 | 737 | 435 | 25 488 |

Sumber: Perusahaan Listrik Negara (PLN)
 Source: State Electricity Company

Tabel 6.2.4 Jumlah Desa Berlistrik dan Tidak Berlistrik dan Jumlah Pelanggan Menurut Kecamatan di Kabupaten Mandailing Natal, 2017
Table 6.2.4 *Number of Electricity Villages and Unelectricity Villages and Total of Consumer by District in Mandailing Natal Regency, 2017*

| Kecamatan <i>District</i> | Jumlah Desa/ Kelurahan <i>Number of Villages</i> | Desa/ Kelurahan Berlistrik <i>Villages with Electricity</i> | Persentase Desa/ Kelurahan Berlistrik <i>Percentage</i> | Desa/ Kelurahan Tidak Berlistrik <i>Villages without Electricity</i> | Persentase Desa/ Kelurahan Tidak Berlistrik <i>Percentage</i> | Jumlah Pelanggan Consumer |
|------------------------------|---|--|---|--|--|---------------------------------|
| (1) | (2) | (3) | (4) | (5) | (6) | (7) |
| 1 Batahan | 17 | 16 | 94,12 | 1 | 5,88 | - |
| 2 Sinunukan | 14 | 14 | 100,00 | 0 | 0,00 | - |
| 3 Batang Natal | 32 | 24 | 75,00 | 8 | 25,00 | - |
| 4 Lingga Bayu | 23 | 22 | 95,65 | 1 | 4,35 | - |
| 5 Ranto Baik | 17 | 17 | 100,00 | 0 | 0,00 | - |
| 6 Kotanopan | 37 | 35 | 94,59 | 2 | 5,41 | - |
| 7 Ulu Pungkut | 16 | 16 | 100,00 | 0 | 0,00 | - |
| 8 Tambangan | 20 | 20 | 100,00 | 0 | 0,00 | - |
| 9 Lembah Sorik Marapi | 9 | 9 | 100,00 | 0 | 0,00 | - |
| 10 Puncak Sorik Marapi | 11 | 11 | 100,00 | 0 | 0,00 | - |
| 11 Muara Sipongi | 16 | 16 | 100,00 | 0 | 0,00 | - |
| 12 Pakantan | 8 | 8 | 100,00 | 0 | 0,00 | - |
| 13 Panyabungan | 40 | 39 | 97,50 | 1 | 2,50 | - |
| 14 Panyabungan Selatan | 11 | 11 | 100,00 | 0 | 0,00 | - |
| 15 Panyabungan Barat | 10 | 10 | 100,00 | 0 | 0,00 | - |
| 16 Panyabungan Utara | 14 | 14 | 100,00 | 0 | 0,00 | - |
| 17 Panyabungan Timur | 16 | 15 | 93,75 | 1 | 6,25 | - |
| 18 Huta Bargot | 12 | 12 | 100,00 | 0 | 0,00 | - |
| 19 Natal | 30 | 30 | 100,00 | 0 | 0,00 | - |
| 20 Muara Batang Gadis | 24 | 8 | 33,33 | 16 | 66,67 | - |
| 21 Siabu | 28 | 28 | 100,00 | 0 | 0,00 | - |
| 22 Bukit Malintang | 11 | 11 | 100,00 | 0 | 0,00 | - |
| 23 Naga Juang | 7 | 7 | 100,00 | 0 | 0,00 | - |

Sumber: Perusahaan Listrik Negara (PLN)
 Source: State Electricity Company

Tabel 6.2.5 Perkembangan Penjualan Energi Listrik menurut Pelanggan di Kabupaten Mandailing Natal (KWH), 2017
Table *Total of Energy Sold by Consumer in Mandailing Natal Regency, 2017*

| Pelanggan Consumer | Rayon Branch | | | Energi (GWH) Energy |
|--|-----------------|-----------|-------|------------------------|
| | Panyabungan | Kotanopan | Natal | |
| (1) | (2) | (3) | (4) | (7) |
| 1 Rumah Tangga House holds | 50,39 | 11,85 | 17,11 | 79,34 |
| 2 Komersil Comercial | 4,94 | 1,02 | 0,99 | 6,95 |
| 3 Industri Industry | 0,19 | - | - | 0,19 |
| 4 Umum Public | 2,17 | 0,65 | 0,54 | 3,36 |
| 5 Tarif Pemerintahan Government Tarif | 4,05 | 1,30 | 1,44 | 6,79 |

Sumber: Perusahaan Listrik Negara (PLN)
 Source: State Electricity Company

**Banyaknya Unit Perusahaan Air Minum dan Kapasitasnya
Menurut Kecamatan di Kabupaten Mandailing Natal, 2015-**

Tabel 6.2.6 2017

Table *Number of Water Supply Enterprise Unit dan Capacity by District in Mandailing Natal Regency, 2015-2017*

| Kecamatan <i>District</i> | Jumlah PAM (Unit) <i>Number of Enterprise(Unit)</i> | Kapasitas <i>Capacity</i> | |
|------------------------------|--|--|--|
| | | Potensi (Liter/Detik) <i>Potency (Litre/Sec)</i> | Efektif (Liter/Detik) <i>Effectivity (Litre/Sec)</i> |
| (1) | (2) | (3) | (4) |
| 1 Batahan | - | - | - |
| 2 Sinunukan | - | - | - |
| 3 Batang Natal | - | - | - |
| 4 Lingga Bayu | - | - | - |
| 5 Ranto Baik | - | - | - |
| 6 Kotanopan | 2 | 21 | 21,00 |
| 7 Ulu Pungkut | - | - | - |
| 8 Tambangan | - | - | - |
| 9 Lembah Sorik Marapi | - | - | - |
| 10 Puncak Sorik Marapi | - | - | - |
| 11 Muara Sipongi | - | - | - |
| 12 Pakantan | - | - | - |
| 13 Panyabungan | | | |
| - WTP Danau | 1 | 20 | 20 |
| - SPL Kantor Bupati | 1 | 5 | 5 |
| - Sampuran Harimau | 1 | 15 | 15 |
| 14 Panyabungan Selatan | 1 | 2,5 | 2,5 |
| 15 Panyabungan Barat | - | - | - |
| 16 Panyabungan Utara | - | - | - |
| 17 Panyabungan Timur | - | - | - |
| 18 Huta Bargot | - | - | - |
| 19 Natal | 1 | 15 | 15,00 |
| 20 Muara Batang Gadis | - | - | - |
| 21 Siabu | 1 | 19 | 19 |
| 22 Bukit Malintang | - | - | - |
| 23 Naga Juang | - | - | - |
| Mandailing Natal | 8 | 97,5 | 82,5 |
| 2016 | 7 | 67,5 | 67,5 |
| 2015 | 7 | 67,5 | 67,5 |

Sumber: PDAM Tirta Madina Kab. Mandailing Natal
Source: Tirta Madina Branch Panyabungan

Jumlah Pelanggan Air Minum Menurut Kecamatan di Kabupaten Mandailing Natal, 2015-2017
Number of Drinking Water Customer by District in Mandailing Natal Regency, 2015-2017

| Kecamatan <i>District</i> | Rumah Tangga <i>Households</i> | Industri <i>Industry</i> | Perkantoran <i>Offices</i> | Badan Sosial <i>Social Institution</i> | Jumlah Total |
|------------------------------|--------------------------------------|-----------------------------|-------------------------------|---|-----------------|
| (1) | (2) | (3) | (4) | (5) | (6) |
| 1 Batahan | - | - | - | - | - |
| 2 Sinunukan | - | - | - | - | - |
| 3 Batang Natal | - | - | - | - | - |
| 4 Lingga Bayu | - | - | - | - | - |
| 5 Ranto Baik | - | - | - | - | - |
| 6 Kotanopan | 475 | 70 | 17 | 18 | 580 |
| 7 Ulu Pungkut | - | - | - | - | - |
| 8 Tambangan | - | - | - | - | - |
| 9 Lembah Sorik Marapi | - | - | - | - | - |
| 10 Puncak Sorik Marapi | - | - | - | - | - |
| 11 Muara Sipongi | - | - | - | - | - |
| 12 Pakantan | - | - | - | - | - |
| 13 Panyabungan | 1.632 | 307 | 103 | 75 | 2.117 |
| 14 Panyabungan Selatan | 154 | 2 | 2 | 5 | 163 |
| 15 Panyabungan Barat | - | - | - | - | - |
| 16 Panyabungan Utara | - | - | - | - | - |
| 17 Panyabungan Timur | - | - | - | - | - |
| 18 Huta Bargot | - | - | - | - | - |
| 19 Natal | - | - | - | - | - |
| 20 Muara Batang Gadis | - | - | - | - | - |
| 21 Siabu | 365 | 13 | - | 16 | 394 |
| 22 Bukit Malintang | - | - | - | - | - |
| 23 Naga Juang | - | - | - | - | - |
| Mandailing Natal | 2 626 | 392 | 122 | 144 | 3 254 |
| 2016 | 2 343 | 346 | 115 | 107 | 2 911 |
| 2015 | 2 040 | 302 | 108 | 105 | 2 555 |

Sumber: PDAM Tirta Madina Kab. Mandailing Natal
 Source: Tirta Madina Branch Panyabungan

Tabel
Table 6.2.8

Jumlah Air Minum Yang Disalurkan Menurut Kelompok Konsumen dan Kecamatan di Kabupaten Mandailing Natal (m3), 2015-2017
Volume of Drinking Water by Consumer Group and District in Mandailing Natal Regency (m3), 2015-2017

| Kecamatan <i>District</i> | Rumah Tangga <i>Households</i> | Industri <i>Industry</i> | Perkantoran <i>Offices</i> | Badan Sosial <i>Social Institution</i> | Jumlah Total |
|------------------------------|--------------------------------------|-----------------------------|-------------------------------|---|-----------------|
| (1) | (2) | (3) | (4) | (5) | (6) |
| 1 Batahan | - | - | - | - | - |
| 2 Sinunukan | - | - | - | - | - |
| 3 Batang Natal | - | - | - | - | - |
| 4 Lingga Bayu | - | - | - | - | - |
| 5 Ranto Baik | - | - | - | - | - |
| 6 Kotanopan | 196 505 | 1 278 | 1 124 | 1 442 | 211 819 |
| 7 Ulu Pungkut | - | - | - | - | - |
| 8 Tambangan | - | - | - | - | - |
| 9 Lembah Sorik Marapi | - | - | - | - | - |
| 10 Puncak Sorik Marapi | - | - | - | - | - |
| 11 Muara Sipongi | - | - | - | - | - |
| 12 Pakantan | - | - | - | - | - |
| 13 Panyabungan | 624 147 | 115 394 | 195 673 | 13 571 | 948 805 |
| 14 Panyabungan Selatan | 18 528 | - | 292 | - | 1 882 |
| 15 Panyabungan Barat | - | - | - | - | - |
| 16 Panyabungan Utara | - | - | - | - | - |
| 17 Panyabungan Timur | - | - | - | - | - |
| 18 Huta Bargot | - | - | - | - | - |
| 19 Natal | - | - | - | - | - |
| 20 Muara Batang Gadis | - | - | - | - | - |
| 21 Siabu | 78 884 | 4 529 | - | 843 | 84 256 |
| 22 Bukit Malintang | - | - | - | - | - |
| 23 Naga Juang | - | - | - | - | - |
| Mandailing Natal | 918 064 | 121 201 | 197 089 | 15 856 | 1246 762 |
| 2016 | 775 877 | 130 529 | 168 357 | 14 328 | 1089 091 |
| 2015 | 41 774 | 9 993 | 15 570 | 18 544 | 85 881 |

Sumber: PDAM Tirta Madina Kab. Mandailing Natal
Source: Tirta Madina Branch Panyabungan

Tabel 6.2.9 **Kapasitas Produksi Air Minum Menurut Sumber Air yang Dipakai di Kabupaten Mandailing Natal (m3), 2015-2017**
Table 6.2.9 **Capacity of Water Supply Production by Water Resource Used in Mandailing Natal Regency (m3), 2015-2017**

| Sumber Air Water Source | Debit Air Minum (liter/detik) Supply Debit (Litre/Second) | Produksi Air Minum (m ³) Water Supply Production (m ³) |
|----------------------------|--|--|
| (1) | (2) | (3) |
| 1 Sungai River | 58,50 | 840 361 |
| 2 Danau Lake | 20,00 | 357 627 |
| 3 Waduk Dam | - | - |
| 4 Mata Air Water Spring | 19,00 | 65 712 |
| 5 Artesis Artesia | - | - |
| 6 Lainnya Other | - | - |
| Mandailing Natal | 97,50 | 1 263 700 |
| 2016 | 97,50 | 1 263 700 |
| 2015 | 67,50 | 1 030 572 |

Sumber: PDAM Tirta Madina Kab. Mandailing Natal
 Source: Tirta Madina Branch Panyabungan

Tabel 6.2.10
Table 6.2.10
Banyaknya Mesin Tenaga Penggerak dan Motor Listrik yang Dipakai Pada Perusahaan Air Minum di Kabupaten Mandailing Natal, 2015-2017
Number of Dynamic Power and Electrical Motor Use at Water Supply Enterprise in Mandailing Natal Regency, 2015-2017

| Jenis Mesin Tenaga Penggerak <i>Type of Dynamic Power</i> | Banyaknya (buah) <i>Quantity (Unit)</i> | Daya (PK) <i>Power (PK)</i> |
|---|--|--------------------------------|
| (1) | (2) | (3) |
| 1 Digunakan langsung untuk menggerakkan mesin <i>Directly used to move Machine</i> | 0 | 0,00 |
| 2 Digunakan untuk menggerakkan Generator (Pemba <i>Use to move generator</i> | 0 | 0,00 |
| 3 Motor Listrik <i>Electrical Motor</i> | 6 | 104,50 |
| 4 Generator <i>Generator</i> | 2 | 163,00 |
| Mandailing Natal | 8 | 267,50 |
| 2016 | 8 | 267,50 |
| 2015 | 8 | 267,50 |

Sumber: PDAM Tirta Madina Kab. Mandailing Natal
 Source: Tirta Madina Branch Panyabungan

7

PERDAGANGAN *Trade*



Perdagangan Kecil: 145

Jumlah SIUP Menurut Bentuk Perusahaan

Perdagangan Mikro: 15



Perdagangan Besar: 113

Perdagangan Menengah: 36

PENJELASAN TEKNIS**TECHNICAL NOTES**

1. Sistem pencatatan Statistik Ekspor dan Impor adalah "General Trade" dengan wilayah pencatatan meliputi seluruh wilayah kepabeanaan Indonesia.
 2. Pengesahan dokumen kepabeanaan ekspor dan impor dilakukan oleh Bea dan Cukai berdasarkan Persetujuan Muat/Bongkar Barang.
 3. Data ekspor berasal dari dokumen kepabeanaan BC 3.0 atau yang disebut dokumen Pemberitahuan Ekspor Barang (PEB) yang diisi oleh eksportir.
 4. Data impor berasal dari dokumen kepabeanaan BC 2.0 atau yang disebut dokumen Pemberitahuan Impor Barang (PIB), Pemberitahuan Impor Barang Khusus (PIBK), Pemberitahuan Pabeaan Free Trade Zone (PPFTZ) dan dokumen kepabeanaan BC 2.3 yang mencatat impor barang dari Luar Negeri ke Kawasan Berikat.
 5. Barang-barang yang dikirim ke luar negeri untuk diolah dicatat sebagai ekspor, sedangkan hasil olahan yang dikembalikan ke Indonesia
1. *The recording of export and import statistics is based on General Trade System covering all Indonesian customs areas.*
 2. *The legalization of customs export and import documents is conducted by the Customs and Excise Office.*
 3. *The export data are compiled based on customs export documents BC 3.0 or known as Export Declarations (PEB), filled by exporters.*
 4. *The import data are compiled based on customs import documents BC 2.0 or known as Import Declarations Form (PIB), Import Declarations Form for Special Commodity (PIBK), Customs Declaration Form for Free Trade Zone (PPFTZ), and customs import documents BC 2.3 which records import goods from foreign country to Bounded Zones Area.*
 5. *Goods send abroad for processing purposes are recorded as export while its product sent to Indonesia*

- dicatat sebagai impor. *are recorded as import.*
6. Barang-barang luar negeri yang diolah di dalam negeri dicatat sebagai barang impor meskipun barang olahan tersebut akan kembali ke luar negeri. *6. Foreign goods processed in Indonesia are still recorded as imports although the products will be sent to abroad.*
7. Barang-barang yang tidak dicakup dalam pencatatan: *7. The following goods are not included in the statistics:*
- a. Pakaian dan barang-barang perhiasan penumpang. *a. Clothings and passengers' jewelry.*
 - b. Barang-barang bawaan penumpang dari/ke luar negeri untuk dipakai sendiri, kecuali lemari es, pesawat televisi, dan sebagainya. *b. Luggage of passengers for own use, except refrigerators, television sets, etc.*
 - c. Barang-barang untuk keperluan perwakilan kedutaan suatu negara. *c. Goods imported/exported for the use of foreign representative countries/embassies.*
 - d. Barang-barang ekspedisi dan ekshibisi atau pameran. *d. Goods for expeditions, and shows or exhibitions.*
 - e. Barang-barang untuk militer yang diimpor langsung oleh angkatan bersenjata *e. Military goods directly imported by the Armed Forces.*
 - f. Pembungkus/peti kemas untuk diisi kembali. *f. Packings/containers to be refilled.*
 - g. Uang dan surat-surat berharga. *g. Bank notes and securities*
 - h. Barang-barang contoh *h. Sample goods*
8. **Sistem pengolahan dokumen impor/ekspor Indonesia** adalah sistem "Carry Over" yaitu dokumen ditunggu selama satu bulan, *8. The carry-over system is used in processing Indonesian export and import documents are processed one month after the current month, while those received later*

setelah bulan berjalan, sedangkan dokumen-dokumen yang terlambat akan diolah pada bulan berikutnya. Dengan demikian dokumen bulan-bulan sebelumnya yang terlambat diterima dan masuk pada bulan berjalan, diperlakukan sebagai dokumen bulan pengolahan.

will be processed for the succeeding month. This means previous documents received in the current month will be treated as processed documents.

9. **Pelabuhan Muat** adalah pelabuhan darimana barang diangkut ke luar negeri atau diekspor

9. **Port of loading** is port where the goods are transported out of the country or exported.

10. **Negara tujuan** adalah negara tujuan akhir yang diketahui untuk barang ekspor yang dikirim ke luar negeri

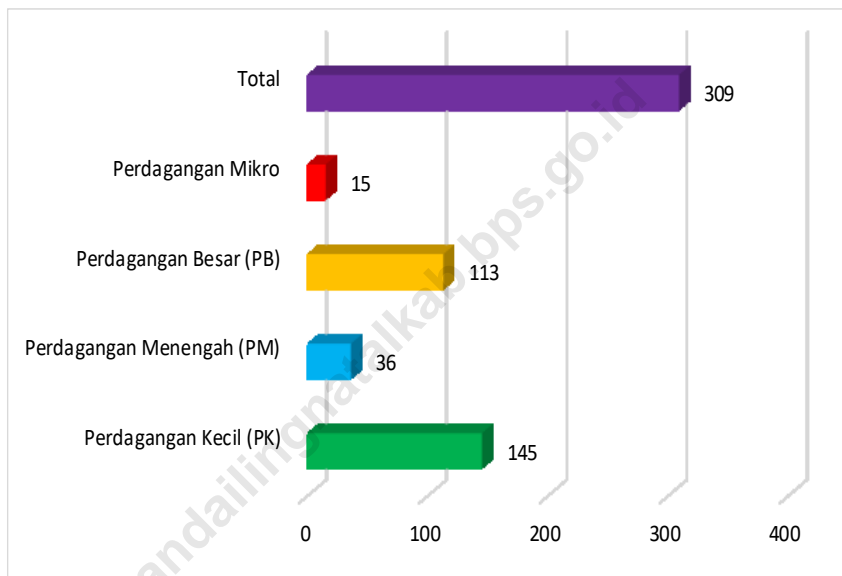
10. **Country of destination** is country that is known to export goods sent abroad.

11. **Jenis komoditi** adalah barang ekspor yang dicatat sesuai kode Harmonized System (HS).

11. **Type commodity** is exported goods recorded based on Harmonized System (HS) code.

| <u>ULASAN</u> | <u>DESCRIPTION</u> |
|--|--|
| <p>Pada tahun 2017, ada 33 pasar tradisional di Kabupaten Mandailing Natal. Pasar terbanyak berlokasi di Kecamatan Batang Natal (6 unit) dan Kecamatan Siabu (5 unit).</p> | <p><i>There are 33 traditional market at Mandailing Natal Regency in 2017. Most of those located in Batang Natal District (6 units) and Siabu District (5 units).</i></p> |
| <p>Menurut laporan dari Dinas Perdagangan, pada tahun 2017 ada 27 unit toko, 1.375 kios, 3.071 LOSD, dan 2.244 pedagang.</p> | <p><i>Based on report from Trade Office, there are 27 units of store, 1,375 units of stand, 3,071 units of LOSD, and 2,244 trader in 2017.</i></p> |
| <p>Pada tahun 2017, Kantor Pelayanan Perijinan Terpadu Kabupaten Mandailing Natal mengeluarkan sebanyak 309 Surat Ijin Usaha Perdagangan (SIUP). Sebagian besar dari surat ijin tersebut adalah perdagangan kecil atau sebanyak 145 usaha. Jika melihat dari lokasi penerbitan SIUP, 37,22 persen diantaranya berada di Kecamatan Panyabungan.</p> | <p><i>In 2017, the Integrated Licensing Service Office of Mandailing Natal Regency issued 309 Trading Business Licenses (SIUP). Most of the licenses are small trades (145 businesses). If seen from the location of SIUP issuance, 37,22 percent of them are located in Panyabungan District.</i></p> |
| <p>Menurut bentuk perusahaan yang mengurus Surat Izin Tanda Daftar Perusahaan (TDP), lebih dari separuh surat tersebut ditujukan untuk perusahaan perseorangan (Po), sedangkan sisanya adalah usaha berbentuk CV, Koperasi, dan PT.</p> | <p><i>According to the company's form of company registration certificate (TDP), more than half of the letter is intended for individual companies (Po), while the rest are businesses in the form of CV, cooperative, and PT</i></p> |

Gambar 7 Jumlah SIUP Menurut Bentuk Perusahaan Di Kabupaten Mandailing Natal, 2017
Picture **Number of Registered Establishment by Type of Establishment in Mandailing Natal Regency, 2017**



Sumber: Kantor Pelayanan Perijinan Terpadu Kabupaten Mandailing Natal
Source: Integrated Licensing Service Office of Mandailing Natal Regency

7 PERDAGANGAN

TRADE

Tabel 7.1 Jumlah Pasar dan Terminal yang Dikelola oleh Dinas Pasar menurut Jenis dan Kecamatan di Kabupaten Mandailing Natal, 2015-2017
Table 7.1 Number of Market and Bus Station Managed By Government by Type and District in Mandailing Natal Regency, 2015-2017

| Kecamatan District | Pasar Inpres Inpres Market | Pusat Pertokoan shopping Center | Pasar Tradisional Traditional Market | Supermarket Supermarket | Jumlah Total |
|-------------------------|-------------------------------|------------------------------------|---|----------------------------|-----------------|
| (1) | (2) | (3) | (4) | (5) | (6) |
| 1 Batahan | 0 | 0 | 2 | 0 | 2 |
| 2 Sinunukan | 0 | 0 | 3 | 0 | 3 |
| 3 Batang Natal | 0 | 0 | 6 | 0 | 6 |
| 4 Lingga Bayu | 0 | 0 | 2 | 0 | 2 |
| 5 Ranto Baik | 0 | 0 | 1 | 0 | 1 |
| 6 Kotanopan | 0 | 0 | 2 | 0 | 2 |
| 7 Ulu Pungkut | 0 | 0 | 0 | 0 | 0 |
| 8 Tambangan | 0 | 0 | 1 | 0 | 1 |
| 9 Lembah Sorik Marapi | 0 | 0 | 1 | 0 | 1 |
| 10 Puncak Sorik Marapi | 0 | 0 | 1 | 0 | 1 |
| 11 Muara Sipongi | 0 | 0 | 1 | 0 | 1 |
| 12 Pakantan | 0 | 0 | 1 | 0 | 1 |
| 13 Panyabungan | 0 | 0 | 1 | 0 | 1 |
| 14 Panyabungan Selatan | 0 | 0 | 1 | 0 | 1 |
| 15 Panyabungan Barat | 0 | 0 | 0 | 0 | 0 |
| 16 Panyabungan Utara | 0 | 0 | 1 | 0 | 1 |
| 17 Panyabungan Timur | 0 | 0 | 1 | 0 | 1 |
| 18 Huta Bargot | 0 | 0 | 0 | 0 | 0 |
| 19 Natal | 0 | 0 | 1 | 0 | 1 |
| 20 Muara Batang Gadis | 0 | 0 | 0 | 0 | 0 |
| 21 Siabu | 0 | 0 | 5 | 0 | 5 |
| 22 Bukit Malintang | 0 | 0 | 1 | 0 | 1 |
| 23 Naga Juang | 0 | 0 | 1 | 0 | 1 |
| Mandailing Natal | 0 | 0 | 33 | 0 | 33 |
| 2016 | 0 | 0 | 33 | 0 | 33 |
| 2015 | 0 | 0 | 33 | 0 | 33 |

Sumber: Dinas Perindustrian, Perdagangan, Koperasi, UKM dan Pasar Mandailing Natal

Source: Industry, Trade, Cooperative, Small-Medium Scale Business and Market Service Office of Mandailing Natal Regency

Tabel 7.2 Jumlah Toko, Kios, LOSD, dan Pedagang di Pasar Se-Kabupaten Mandailing Natal, 2015-2017
Number of Shop, LOS, and Seller in Market all over Mandailing Natal Regency, 2015-2017

| Nama Pasar Market | Toko Store | Kios Stand | LOSD | Pedagang Trader |
|------------------------------|---------------|---------------|--------------|--------------------|
| (1) | (2) | (3) | (4) | (5) |
| 1 Pasar Baru Panyabungan | 16 | 750 | 326 | 203 |
| 2 Pasar Jonjong | 0 | 18 | 0 | 0 |
| 3 Pasar Lama | 11 | 0 | 0 | 0 |
| 4 Pasar Tapanuli | 0 | 23 | 0 | 0 |
| 5 Pasar Kotanopan | 0 | 191 | 84 | 200 |
| 6 Pasar Sihepeng | 0 | 26 | 210 | 125 |
| 7 Pasar Simangambat | 0 | 12 | 112 | 121 |
| 8 Pasar Siabu | 0 | 16 | 10 | 0 |
| 9 Pasar Ht.Godang Muda | 0 | 0 | 40 | 27 |
| 10 Pasar Malintang | 0 | 4 | 122 | 80 |
| 11 Pasar Sinonoan | 0 | 25 | 220 | 145 |
| 12 Pasar Mompang | 0 | 12 | 201 | 70 |
| 13 Pasar Gunung Baringin | 0 | 0 | 108 | 30 |
| 14 Pasar Kayu Laut | 0 | 32 | 246 | 70 |
| 15 Pasar Maga | 0 | 22 | 54 | 85 |
| 16 Pasar Laru | 0 | 4 | 44 | 65 |
| 17 Pasar Muara Sipongi | 0 | 25 | 183 | 155 |
| 18 Pasar Pakantan | 0 | 0 | 43 | 33 |
| 19 Pasar Tamiang | 0 | 8 | 53 | 34 |
| 20 Pasar Tarlola | 0 | 0 | 44 | 0 |
| 21 Pasar Muara Soma | 0 | 8 | 23 | 47 |
| 22 Pasar Aek Nangali | 0 | 0 | 16 | 25 |
| 23 Pasar Tapus | 0 | 2 | 49 | 20 |
| 24 Pasar Manisak | 0 | 6 | 137 | 74 |
| 25 Pasar Batahan | 0 | 10 | 32 | 0 |
| 26 Pasar Sinunukan I | 0 | 47 | 68 | 43 |
| 27 Pasar Sinunukan II | 0 | 16 | 40 | 23 |
| 28 Pasar Sinunukan III | 0 | 76 | 200 | 150 |
| 29 Pasar Natal | 0 | 25 | 30 | 72 |
| 30 Pasar Simpang Gambir | 0 | 0 | 72 | 120 |
| 31 Pasar M. Parlampungan | 0 | 0 | 27 | 74 |
| 32 Pasar Bangkelang | 0 | 2 | 87 | 44 |
| 33 Pasar Tombang Kaluang | 0 | 0 | 28 | 25 |
| 34 Pasar Naga Juang | 0 | 12 | 36 | 25 |
| 35 Pasar Bintungan Bejangkar | 0 | 0 | 48 | 39 |
| 36 Pasar Hutamanale | 0 | 3 | 78 | 20 |
| Mandailing Natal | 27 | 1 375 | 3 071 | 2 244 |
| 2016 | 27 | 1 375 | 3 071 | 2 244 |
| 2015 | 29 | 1 375 | 3 071 | 2 244 |

Sumber: Dinas Perindustrian, Perdagangan, Koperasi, UKM dan Pasar Mandailing Natal
 Source: *Industry, Trade, Cooperative, Small-Medium Scale Business and Market Service Office of Mandailing Natal Regency*

Jumlah SHPT yang Diterbitkan di Pasar Se-Kabupaten Mandailing Natal, 2015-2017
Tabel 7.3
Table Number of SHPT Issued in Market All Over Mandailing Natal Regency, 2015-2017

| Nama Pasar <i>Market</i> | SHPT |
|-----------------------------|------|
| (1) | (2) |
| 1 Pasar Baru Panyabungan | - |
| 2 Pasar Jonjong | - |
| 3 Pasar Lama | - |
| 4 Pasar Tapanuli | - |
| 5 Pasar Kotanopan | - |
| 6 Pasar Sihepeng | - |
| 7 Pasar Simangambat | - |
| 8 Pasar Siabu | - |
| 9 Pasar Ht.Godang Muda | - |
| 10 Pasar Malintang | - |
| 11 Pasar Sinonoan | - |
| 12 Pasar Mompang | - |
| 13 Pasar Gunung Baringin | - |
| 14 Pasar Kayu Laut | - |
| 15 Pasar Maga | - |
| 16 Pasar Laru | - |
| 17 Pasar Muara Sipongi | - |
| 18 Pasar Pakantan | - |
| 19 Pasar Tamiang | - |
| 20 Pasar Tarlola | - |
| 21 Pasar Muara Soma | - |
| 22 Pasar Aek Nangali | - |
| 23 Pasar Tapus | - |
| 24 Pasar Manisak | - |
| 25 Pasar Batahan | - |
| 26 Pasar Sinunukan I | - |
| 27 Pasar Sinunukan II | - |
| 28 Pasar Sinunukan III | - |
| 29 Pasar Natal | - |
| 30 Pasar Simpang Gambir | - |
| 31 Pasar M. Parlampungan | - |
| 32 Pasar Bangkelang | - |
| 33 Pasar Tombang Kaluang | - |
| Mandailing Natal | - |
| 2016 | - |
| 2015 | - |

Sumber: Dinas Perindustrian, Perdagangan, Koperasi, UKM dan Pasar Mandailing Natal

Source: *Industry, Trade, Cooperative, Small-Medium Scale Business and Market Service Office of Mandailing Natal Regency*

Tabel 7.4 Jumlah SIUP Menurut Bentuk Perusahaan di Kabupaten Mandailing Natal, 2015-2017
Table 7.4 *Number of Registered Establishment by Type of Establishment in Mandailing Natal Regency, 2015-2017*

| Nomor Golongan <i>Group Number</i> | Perusahaan <i>Establishment</i> | 2015 | 2016 | 2017 |
|---------------------------------------|--|------------|------------|------------|
| (1) | (2) | (3) | (4) | (5) |
| I | Perdagangan Kecil (PK) <i>Small Trade</i> | 365 | 286 | 145 |
| II | Perdagangan Menengah (PM) <i>Medium Trade</i> | 4 | 24 | 36 |
| III | Perdagangan Besar (PB) <i>Large Trade</i> | 1 | 0 | 113 |
| IV | Perdagangan Mikro <i>Micro Trade</i> | 0 | 61 | 15 |
| Jumlah Total | 29 | 370 | 371 | 309 |

Sumber: Kantor Pelayanan Perijinan Terpadu Kabupaten Mandailing Natal
 Source: *Integrated Licensing Service Office of Mandailing Natal Regency*

Tabel 7.5 Jumlah Penerbitan SIUP Menurut Kecamatan di Kabupaten Mandailing Natal, 2015-2017
Table *Number of Registered Establishment Issue by UU. No.3 year 1984 by District in Mandailing Natal Regency, 2015-2017*

| Kecamatan <i>District</i> | Jumlah (Unit) <i>Total (Unit)</i> | Persentase (%) <i>Percentage(%)</i> |
|------------------------------|--------------------------------------|--|
| (1) | (2) | (3) |
| 1 Batahan | 9 | 2,91 |
| 2 Sinunukan | 12 | 3,88 |
| 3 Batang Natal | 12 | 3,88 |
| 4 Lingga Bayu | 20 | 6,47 |
| 5 Ranto Baek | 6 | 1,94 |
| 6 Kotanopan | 17 | 5,50 |
| 7 Ulu Pungkut | 0 | 0,00 |
| 8 Tambangan | 6 | 1,94 |
| 9 Lembah Sorik Marapi | 11 | 3,56 |
| 10 Puncak Sorik Marapi | 19 | 6,15 |
| 11 Muara Sipongi | 1 | 0,32 |
| 12 Pakantan | 0 | 0,00 |
| 13 Panyabungan | 115 | 37,22 |
| 14 Panyabungan Selatan | 5 | 1,62 |
| 15 Panyabungan Barat | 1 | 0,32 |
| 16 Panyabungan Utara | 12 | 3,99 |
| 17 Panyabungan Timur | 1 | 0,32 |
| 18 Huta Bargot | 4 | 1,29 |
| 19 Natal | 23 | 7,44 |
| 20 Muara Batang Gadis | 5 | 1,62 |
| 21 Siabu | 25 | 8,09 |
| 22 Bukit Malintang | 5 | 1,62 |
| 23 Naga Juang | 0 | 0,00 |
| Mandailing Natal | 309 | 100,00 |
| 2016 | 371 | 100,00 |
| 2015 | 469 | 100,00 |

Sumber: Kantor Pelayanan Perijinan Terpadu Kabupaten Mandailing Natal
 Source: *Integrated Licensing Service Office of Mandailing Natal Regency*

Tabel
Table 7.6

Penerbitan Surat Izin Usaha Perdagangan Menurut Kelompok Usaha dan Kecamatan di Kabupaten Mandailing Natal, 2015-2017
Registered Establishment Trade Issue by Categories and District in Mandailing Natal Regency, 2015-2017

| Kecamatan <i>District</i> | Besar <i>Large</i> | Menengah <i>Medium</i> | Kecil <i>Small</i> | Mikro <i>Micro</i> | Jumlah <i>Total</i> |
|------------------------------|-----------------------|---------------------------|-----------------------|-----------------------|------------------------|
| (1) | (2) | (3) | (4) | (5) | (6) |
| 1 Batahan | 4 | 2 | 3 | 0 | 9 |
| 2 Sinunukan | 5 | 2 | 5 | 0 | 12 |
| 3 Batang Natal | 1 | 0 | 11 | 0 | 12 |
| 4 Lingga Bayu | 9 | 0 | 11 | 0 | 20 |
| 5 Ranto Baek | 1 | 0 | 5 | 0 | 6 |
| 6 Kotanopan | 7 | 2 | 8 | 0 | 17 |
| 7 Ulu Pungkut | 0 | 0 | 0 | 0 | 0 |
| 8 Tambangan | 0 | 0 | 5 | 1 | 6 |
| 9 Lembah Sorik Marapi | 4 | 0 | 5 | 2 | 11 |
| 10 Puncak Sorik Marapi | 19 | 0 | 0 | 0 | 19 |
| 11 Muara Sipongi | 0 | 0 | 1 | 0 | 1 |
| 12 Pakantan | 0 | 0 | 0 | 0 | 0 |
| 13 Panyabungan | 36 | 21 | 50 | 8 | 115 |
| 14 Panyabungan Selatan | 2 | 2 | 1 | 0 | 5 |
| 15 Panyabungan Barat | 0 | 0 | 1 | 0 | 1 |
| 16 Panyabungan Utara | 3 | 2 | 7 | 0 | 12 |
| 17 Panyabungan Timur | 0 | 0 | 1 | 0 | 1 |
| 18 Huta Bargot | 2 | 0 | 2 | 0 | 4 |
| 19 Natal | 11 | 1 | 8 | 3 | 23 |
| 20 Muara Batang Gadis | 3 | 0 | 2 | 0 | 5 |
| 21 Siabu | 5 | 4 | 16 | 0 | 25 |
| 22 Bukit Malintang | 1 | 0 | 3 | 1 | 5 |
| 23 Naga Juang | 0 | 0 | 0 | 0 | 0 |
| Mandailing Natal | 113 | 36 | 145 | 15 | 309 |
| 2016 | 0 | 24 | 286 | 61 | 371 |
| 2015 | 1 | 4 | 464 | 0 | 469 |

Sumber: Kantor Pelayanan Perijinan Terpadu Kabupaten Mandailing Natal
Source: *Integrated Licensing Service Office of Mandailing Natal Regency*

Tabel 7.7 Penerbitan Surat Izin Usaha Perdagangan Menurut Jenis dan Kecamatan di Kabupaten Mandailing Natal, 2015-2017
Table 7.7 Registered Establishment Trade Issue by Type and District in Mandailing Natal Regency, 2015-2017

| Kecamatan District | Jenis Usaha Type of Commercial | | | | | Jumlah Total |
|-------------------------|--|--|---|------------------------------|---|-----------------|
| | Perdagangan Besar Large Trading | Perdagangan Menengah Medium Trading | Perdagangan Eceran Retail Trading | Rumah Makan Restaurant | Hotel/ Penginapan Hotel/ Lodging | |
| (1) | (2) | (3) | (4) | (5) | (6) | (7) |
| 1 Batahan | 4 | 0 | 5 | 0 | 0 | 9 |
| 2 Sinunukan | 5 | 0 | 6 | 0 | 0 | 12 |
| 3 Batang Natal | 1 | 0 | 11 | 0 | 0 | 12 |
| 4 Lingga Bayu | 8 | 0 | 12 | 0 | 0 | 20 |
| 5 Ranto Baek | 1 | 0 | 4 | 0 | 0 | 6 |
| 6 Kotanopan | 4 | 0 | 11 | 1 | 0 | 17 |
| 7 Ulu Pungkut | 0 | 0 | 0 | 0 | 0 | 0 |
| 8 Tambangan | 0 | 0 | 5 | 0 | 0 | 6 |
| 9 Lembah Sorik Marapi | 4 | 0 | 5 | 2 | 0 | 11 |
| 10 Puncak Sorik Marapi | 18 | 0 | 0 | 0 | 0 | 19 |
| 11 Muara Sipongi | 0 | 0 | 1 | 0 | 0 | 1 |
| 12 Pakantan | 0 | 0 | 0 | 0 | 0 | 0 |
| 13 Panyabungan | 30 | 0 | 69 | 3 | 0 | 115 |
| 14 Panyabungan Selatan | 2 | 0 | 2 | 0 | 0 | 5 |
| 15 Panyabungan Barat | 0 | 0 | 1 | 0 | 0 | 1 |
| 16 Panyabungan Utara | 3 | 0 | 9 | 0 | 0 | 12 |
| 17 Panyabungan Timur | 0 | 0 | 1 | 0 | 0 | 1 |
| 18 Huta Bargot | 2 | 0 | 2 | 0 | 0 | 4 |
| 19 Natal | 9 | 0 | 13 | 1 | 0 | 23 |
| 20 Muara Batang Gadis | 4 | 0 | 1 | 0 | 0 | 5 |
| 21 Siabu | 5 | 1 | 16 | 0 | 0 | 25 |
| 22 Bukit Malintang | 1 | 0 | 4 | 0 | 0 | 5 |
| 23 Naga Juang | 0 | 0 | 0 | 0 | 0 | 0 |
| Mandailing Natal | 101 | 1 | 178 | 7 | 0 | 309 |
| 2016 | 0 | 24 | 342 | 4 | 1 | 371 |
| 2015 | 0 | 0 | 0 | 16 | 2 | 18 |

Sumber: Kantor Pelayanan Perijinan Terpadu Kabupaten Mandailing Natal
 Source: Integrated Licensing Service Office of Mandailing Natal Regency

Tabel 7.8
Table

Penerbitan Surat Izin Tanda Daftar Perusahaan (TDP) Menurut Bentuk Perusahaan dan Kecamatan di Kabupaten Mandailing Natal, 2015-2017
Registered Establishment Issue by Type of Establishment and District in Mandailing Natal Regency, 2015-2017

| Kecamatan <i>District</i> | Surat Tanda Daftar Perusahaan (TDP) <i>Establishment Issues</i> | | | | | | Jumlah <i>Total</i> |
|------------------------------|--|-----------|------------|-----------|------------|------------|------------------------|
| | PT | Kop | CV | Fa | Po | Bul/Pn | |
| (1) | (2) | (3) | (4) | (5) | (6) | (7) | (8) |
| 1 Batahan | 0 | 3 | 3 | 0 | 3 | 0 | 9 |
| 2 Sinunukan | 0 | 0 | 4 | 0 | 8 | 0 | 12 |
| 3 Batang Natal | 0 | 0 | 3 | 0 | 9 | 0 | 12 |
| 4 Lingga Bayu | 4 | 2 | 1 | 0 | 13 | 0 | 20 |
| 5 Ranto Baik | 0 | 1 | 0 | 0 | 5 | 0 | 6 |
| 6 Kotanopan | 3 | 0 | 4 | 0 | 12 | 0 | 19 |
| 7 Ulu Pungkut | 0 | 0 | 0 | 0 | 0 | 0 | 0 |
| 8 Tambangan | 0 | 0 | 0 | 0 | 6 | 0 | 6 |
| 9 Lembah Sorik Marapi | 1 | 0 | 4 | 0 | 5 | 0 | 10 |
| 10 Puncak Sorik Marapi | 1 | 0 | 18 | 0 | 0 | 0 | 19 |
| 11 Muara Sipongi | 0 | 0 | 0 | 0 | 1 | 0 | 1 |
| 12 Pakantan | 0 | 0 | 0 | 0 | 0 | 0 | 0 |
| 13 Panyabungan | 11 | 2 | 46 | 0 | 56 | 0 | 115 |
| 14 Panyabungan Selatan | 0 | 0 | 3 | 0 | 2 | 0 | 5 |
| 15 Panyabungan Barat | 0 | 0 | 0 | 0 | 1 | 0 | 1 |
| 16 Panyabungan Utara | 0 | 0 | 2 | 0 | 10 | 0 | 12 |
| 17 Panyabungan Timur | 0 | 0 | 0 | 0 | 0 | 0 | 0 |
| 18 Huta Bargot | 0 | 0 | 2 | 0 | 2 | 0 | 4 |
| 19 Natal | 3 | 2 | 5 | 0 | 13 | 0 | 23 |
| 20 Muara Batang Gadis | 0 | 1 | 1 | 0 | 3 | 0 | 5 |
| 21 Siabu | 0 | 0 | 8 | 0 | 17 | 0 | 25 |
| 22 Bukit Malintang | 0 | 0 | 1 | 0 | 4 | 0 | 5 |
| 23 Naga Juang | 0 | 0 | 0 | 0 | 0 | 0 | 0 |
| Mandailing Natal | 23 | 11 | 105 | 0 | 170 | 0 | 309 |
| 2016 | 11 | 11 | 137 | 0 | 212 | 0 | 371 |
| 2015 | 23 | 22 | 180 | 20 | 324 | 351 | 920 |

Sumber: Kantor Pelayanan Perijinan Terpadu Kabupaten Mandailing Natal
Source: *Integrated Licensing Service Office of Mandailing Natal Regency*

8

HOTEL DAN PARIWISATA

Hotel and Tourism



**TINGKAT
PENGHUNIAN
KAMAR HOTEL**

16,08

%

**RATA-RATA
LAMA INAP
TAMU HOTEL**

1,0

Mancanegara

Nusantara

1,2

HARI



PENJELASAN TEKNIS

1. **Wisatawan mancanegara (wisman)** ialah setiap pengunjung yang mengunjungi suatu negara di luar tempat tinggalnya, didorong oleh satu atau beberapa keperluan tanpa bermaksud memperoleh penghasilan di tempat yang dikunjungi dan lamanya kunjungan tersebut tidak lebih dari satu tahun (12 bulan). Definisi ini mencakup 2 (dua) kategori wisatawan mancanegara, yaitu :
 - a. Wisatawan (turis) ialah setiap pengunjung seperti definisi di atas yang tinggal paling sedikit 24 jam, akan tetapi tidak lebih dari 1 (satu) tahun di tempat yang dikunjungi, dengan maksud antara lain: berlibur, rekreasi, olah raga, bisnis, menghadiri pertemuan, studi, dan kunjungan dengan alasan kesehatan.
 - b. Excursionist ialah setiap pengunjung seperti definisi di atas yang tinggal kurang dari 24 jam di tempat yang dikunjungi (termasuk "Cruise passengers"). Cruise Passengers ialah setiap pengunjung yang tiba di suatu negara di mana mereka

TECHNICAL NOTES

1. **An International Visitor** is any person visiting a country other than his usual place of residence for any reason other than for earning income in the country visited, and the length of stay is no more than one year (12 months). This definition covers two categories of foreign visitors, namely :
 - a. "Tourist" is any visitor staying for at least 24 hours, but no more than one year, in the country visited, with the intention of visiting, and for any of these purposes: Pleasure, recreation and sports, Business, visiting friends and relatives, missions, attending meetings, conferences, visit for health reasons and study.
 - b. "Excursionist" is any visitor staying less than 24 hours in the country visited including, "Cruise Passengers", i.e. visitors arriving in a country without staying in any accommodation available in the visited country.

tidak menginap di akomodasi yang tersedia di negara tersebut, misalnya dengan kapal laut.

2. **Rata-rata lama tinggal** adalah rata-rata waktu tinggal wisatawan mancanegara di Indonesia untuk satu kali kunjungan.
2. *Average length of stay is the average stay duration of foreign visitor in Indonesia for one trip.*
3. **Usaha penyediaan akomodasi** adalah usaha yang menyediakan pelayanan penginapan yang dapat dilengkapi dengan pelayanan pariwisata lainnya. Usaha penyediaan akomodasi dapat berupa hotel, vila, pondok wisata, bumi perkemahan, persinggahan karavan, dan akomodasi lainnya yang digunakan untuk tujuan pariwisata.
3. *The business of providing accommodation is a business that provides specialty services that can be equipped with other tourism services. It includes hotel, villa, cottage, camping, caravan stop, and other accommodation that are used for tourism purposes.*
4. **Hotel** adalah penyediaan akomodasi secara harian berupa kamar-kamar di dalam satu bangunan yang dapat dilengkapi dengan jasa pelayanan makan dan minum, kegiatan hiburan dan atau fasilitas lainnya. Hotel terdiri dari hotel berbintang dan hotel non-bintang.
4. *Hotel is a daily supply of accommodation rooms within a building which can be equipped with eating and drinking services, entertainment activities and/or other facilities. Hotel consists of a classified hotel and a non-classified hotel.*
5. **Hotel bintang** adalah usaha penyediaan jasa pelayanan penginapan, makan minum serta
5. *A star hotel is the business of providing an accommodation, eating and drinking as well as*

jasa lainnya bagi umum dengan menggunakan sebagian atau seluruh bangunan. Usaha ini dikelola secara komersial serta memenuhi ketentuan persyaratan sebagai hotel bintang (termasuk berlian) yang ditetapkan dalam surat keputusan instansi yang membinanya. Misalnya hotel bintang lima, hotel bintang empat dan seterusnya.

other services for the public by using a building or a part of a building. It is managed commercially and meets specified requirements as a star hotel (including diamonds) set forth in the decree of fostering agency. For example, five star hotel, four star hotel, and so on.

6. **Tingkat penghunian kamar hotel** adalah persentase banyaknya malam kamar yang dihuni terhadap banyaknya malam kamar yang tersedia.
7. **Rata-rata lamanya tamu menginap** adalah banyaknya malam tempat tidur yang terpakai (malam tamu) dengan banyaknya tamu yang menginap di hotel atau akomodasi lainnya.

6. **Room occupancy rate** is the number of room-nights occupied divided by the number of room-nights available, multiplied by 100 percent.
7. **Average length of stay** is the number of bed-nights used (guest night) divided by the number of guests coming to spend the night at the accommodation.

ULASAN

DESCRIPTION

Pada tahun 2017, ada 26 hotel di Kabupaten Mandailing Natal. 25 diantaranya adalah hotel melati, dan 1 hotel berbintang tiga.

In 2017, there are 26 hotels in Mandailing Natal Regency. 25 of those are non-starred hotels and the rest is three star hotel.

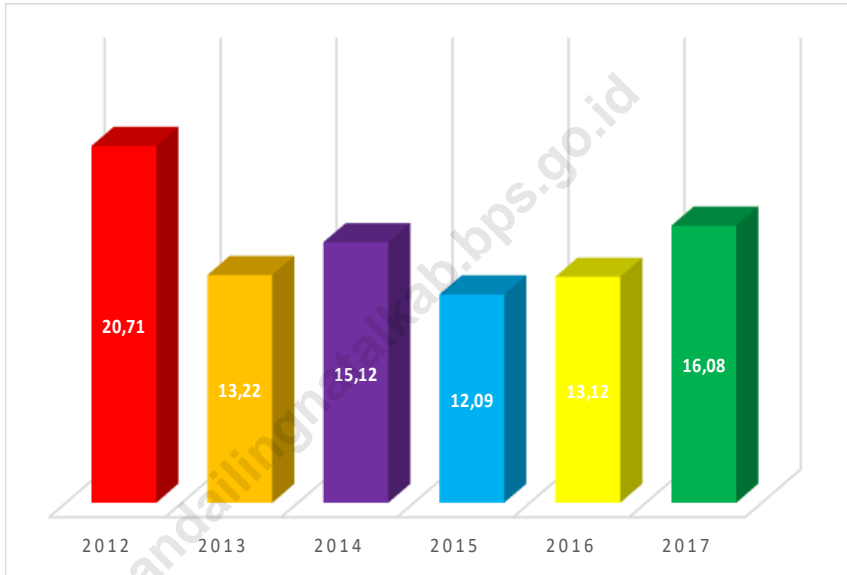
Ada 20 kamar yang tersedia di hotel berbintang dengan 46 buah tempat tidur. Sedangkan di hotel melati ada 403 buah kamar dengan 729 tempat tidur.

There are 20 rooms and 46 beds in three star hotel. While in non-starred hotels, there are 403 rooms and 729 beds.

Tingkat penghunian kamar di tahun 2017 mengalami sedikit peningkatan dari tahun sebelumnya. Selama tahun 2017, secara rata-rata ada sebanyak 16 sampai 17 persen kamar yang dihuni oleh tamu dengan rata-rata lama inap 1,1 atau satu sampai dua hari.

Room occupancy rate of hotels in 2017 is increased slightly from the previous year. During 2017, there are 16 to 17 percent of rooms occupied by guest with an average length of stay of 1.1 or one to two days.

Gambar 8 Tingkat Penghunian Kamar Hotel dan Akomodasi Lainnya di Kabupaten Mandailing Natal (%), 2012 - 2017
Picture
Room Occupancy Rate of Hotels and Other Accomodations in Mandailing Natal Regency (%), 2012 - 2017



Sumber: BPS Provinsi Sumatera Utara

Source: BPS-Statistics of Sumatera Utara Province

8 HOTEL DAN PARIWISATA

HOTEL AND TOURISM

Tabel 8.1 Jumlah Hotel dan Akomodasi Lainnya menurut Kelas di Kabupaten Mandailing Natal, 2012 - 2017
Table 8.1 *Number of Hotel and Other Accomodations in Mandailing Natal Regency, 2012 - 2017*

| Tahun Year | Hotel Berbintang Starred Hotels | Hotel Melati Non-Starred Hotels | Jumlah Total |
|---------------|------------------------------------|---------------------------------------|-----------------|
| (1) | (2) | (3) | (4) |
| 2012 | 1 | 10 | 13 |
| 2013 | 1 | 12 | 13 |
| 2014 | 1 | 12 | 13 |
| 2015 | 1 | 12 | 13 |
| 2016 | 1 | 12 | 13 |
| 2017 | 1 | 25 | 26 |

Sumber: BPS Provinsi Sumatera Utara

Source: BPS-Statistics of Sumatera Utara Province

Tabel 8.2 Jumlah Hotel menurut Bintang di Kabupaten Mandailing Natal, 2012 - 2017
Table *Number of Hotel by Grade in Mandailing Natal Regency, 2012 - 2017*

| Tahun Year | Bintang 1 Star 1 | Bintang 2 Star 2 | Bintang 3 Star 3 | Bintang 4 Star 4 | Bintang 5 Star 5 | Jumlah Total |
|---------------|---------------------|---------------------|---------------------|---------------------|---------------------|-----------------|
| (1) | (2) | (3) | (4) | (5) | (6) | (7) |
| 2012 | 0 | 0 | 1 | 0 | 0 | 1 |
| 2013 | 0 | 0 | 1 | 0 | 0 | 1 |
| 2014 | 0 | 0 | 1 | 0 | 0 | 1 |
| 2015 | 0 | 0 | 1 | 0 | 0 | 1 |
| 2016 | 0 | 0 | 1 | 0 | 0 | 1 |
| 2017 | 0 | 0 | 1 | 0 | 0 | 1 |

Sumber: BPS Provinsi Sumatera Utara
 Source: BPS-Statistics of Sumatera Utara Province

Tabel
Table **8.3**
Jumlah Kamar Hotel dan Akomodasi Lainnya di Kabupaten
Mandailing Natal, 2012 - 2017
Number of Rooms of Hotel and Other Accomodations in
Mandailing Natal Regency, 2012 - 2017

| Tahun Year | Hotel Berbintang Starred Hotels | Hotel Melati Non-Starred Hotels | Jumlah Total |
|---------------|------------------------------------|---------------------------------------|-----------------|
| (1) | (2) | (3) | (4) |
| 2012 | 41 | 190 | 231 |
| 2013 | 30 | 252 | 282 |
| 2014 | 31 | 269 | 300 |
| 2015 | 32 | 254 | 286 |
| 2016 | 50 | 272 | 322 |
| 2017 | 20 | 403 | 423 |

Sumber: BPS Provinsi Sumatera Utara
Source: BPS-Statistics of Sumatera Utara Province

Tabel 8.4 **Jumlah Tempat Tidur Hotel dan Akomodasi Lainnya di Kabupaten Mandailing Natal, 2012 - 2017**
Table 8.4 **Number of Beds of Hotel and Other Accomodations in Mandailing Natal Regency, 2012 - 2017**

| Tahun Year | Hotel Berbintang Starred Hotels | Hotel Melati Non-Starred Hotels | Jumlah Total |
|---------------|------------------------------------|---------------------------------------|-----------------|
| (1) | (2) | (3) | (4) |
| 2012 | 47 | 246 | 293 |
| 2013 | 40 | 448 | 488 |
| 2014 | 48 | 501 | 549 |
| 2015 | 49 | 471 | 520 |
| 2016 | 50 | 486 | 536 |
| 2017 | 46 | 729 | 775 |

Sumber: BPS Provinsi Sumatera Utara
 Source: BPS-Statistics of Sumatera Utara Province

Tabel 8.5 **Tingkat Penghunian Kamar Hotel dan Akomodasi Lainnya di Kabupaten Mandailing Natal (%), 2012 - 2017**
Table 8.5 **Room Occupancy Rate of Hotels and Other Accomodations in Mandailing Natal Regency (%), 2012 - 2017**

| Tahun Year | Tingkat Penghunian Kamar Room Occupancy |
|---------------|--|
| (1) | (2) |
| 2012 | 20,71 |
| 2013 | 13,22 |
| 2014 | 15,12 |
| 2015 | 12,09 |
| 2016 | 13,12 |
| 2017 | 16,08 |

Sumber: BPS Provinsi Sumatera Utara
 Source: BPS-Statistics of Sumatera Utara Province

Tabel 8.6 Rata-rata Lama Inap Tamu Hotel dan Akomodasi Lainnya menurut Asalnya di Kabupaten Mandailing Natal (Hari), 2012 - 2017
Table *Average Length of Stay of Hotel and Other Accomodations by Origin of Guest in Mandailing Natal Regency (Day), 2012 - 2017*


| Tahun Year | Jenis Tamu Type of Guest | |
|---------------|----------------------------------|----------------------------------|
| | Tamu Mancangara Foreign Guest | Tamu Nusantara Domestic Guest |
| (1) | (2) | (3) |
| 2012 | 16,00 | 1,24 |
| 2013 | 0,00 | 1,80 |
| 2014 | 0,00 | 1,53 |
| 2015 | 1,00 | 1,10 |
| 2016 | 0,00 | 1,26 |
| 2017 | 1,00 | 1,20 |

Sumber: BPS Provinsi Sumatera Utara
 Source: BPS-Statistics of Sumatera Utara Province

9

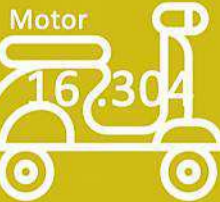
TRANSPORTASI DAN KOMUNIKASI

Transportasi and Communication



JUMLAH KENDARAAN BERMOTOR (UNIT)

Truk



PENJELASAN TEKNIS

1. **Kendaraan bermotor** adalah setiap kendaraan yang digerakkan oleh peralatan teknik yang ada pada kendaraan tersebut, biasanya digunakan untuk angkutan orang atau barang di atas jalan raya selain kendaraan yang berjalan di atas rel. Kendaraan bermotor yang dicatat adalah semua jenis kendaraan kecuali kendaraan bermotor TNI/Polri dan Korps Diplomatik.
2. **Mobil penumpang** adalah setiap kendaraan bermotor yang dilengkapi dengan tempat duduk untuk sebanyak-banyaknya delapan orang, tidak termasuk tempat duduk untuk pengemudi, baik dilengkapi atau tidak dilengkapi bagasi.
3. **Mobil bis** adalah setiap kendaraan bermotor yang dilengkapi dengan tempat duduk untuk lebih dari delapan orang, tidak termasuk tempat duduk untuk pengemudi, baik dilengkapi atau tidak dilengkapi bagasi.
4. **Mobil truk** adalah setiap kendaraan bermotor yang digunakan untuk angkutan barang, selain mobil penumpang, mobil bis dan kendaraan bermotor roda dua.

TECHNICAL NOTES

1. **Motor vehicles** are any kind of vehicles motorized by machine set up in those vehicles, they are usually used for transporting peoples or goods on roads except vehicles moving along a railway line. The data cover all kinds of motor vehicles except those belong to Indonesia Army Force Indonesian State Police and Diplomatic Corps.
2. **Passenger cars** are any motor vehicles with no more than eight seats, excluding seat for driver, it can be with or without hoot.
3. **Buses** are large passenger cars having seats for more than eight passengers, excluding seat for driver, it can be with or without hoot.
4. **Trucks** are any motor vehicles used to transport goods excluding passenger cars, buses, and motorcycles.

5. **Kereta api** adalah kendaraan dengan tenaga gerak (listrik, diesel atau tenaga uap) yang berjalan sendiri maupun dirangkaikan dengan kendaraan lain, yang akan atau sedang bergerak di atas rel, terdiri dari kereta penumpang dan kereta barang.
5. *Train is a coach or a number of coaches joined together, moving along a railway line. It can be passenger train or freight train.*
6. **Kilometer penumpang** adalah jumlah kilometer dari semua penumpang yang berangkat. Besaran ini merupakan penjumlahan jarak asal tujuan masing-masing penumpang.
6. *Passenger kilometer is total kilometers of all departing passenger. This measurement is the sum of distance between the place of origin and the place of destination taken by all passengers.*
7. **Rata-rata jarak perjalanan per penumpang** adalah rata-rata yang ditempuh oleh setiap penumpang, atau jumlah kilometer penumpang dibagi dengan jumlah penumpang berangkat.
7. *Mean distance of journey per passenger is mean distance taken by each passenger or total of passenger-kilometer divided by the number of departing passengers.*
8. **Kilometer ton** adalah jumlah kilometer semua ton yang diangkut. Besaran ini merupakan hasil penjumlahan jarak asal tujuan masing-masing barang dalam ton.
8. *Ton-kilometer is total kilometer of all cargoes carried. This is the sum of distance from area of origin to area of destination for each ton of cargoes.*

9. **Rata-rata jarak angkut barang** adalah rata-rata jarak yang ditempuh oleh setiap ton barang atau jumlah kilometer ton dibagi dengan ton dimuat.
9. *Mean distance of cargoes loaded* is mean distance of each ton of cargoes loaded or total ton-kilometer divided by total ton of cargoes loaded.
10. **Kunjungan kapal** adalah kapal yang datang di pelabuhan baik untuk berlabuh di perairan maupun bersandar di dermaga.
10. *Ship call* is a ship arriving at a port either for mooring or berthing.
11. **Gross Ton (GT)** adalah volume ruangan kapal dalam m³, kecuali terowongan, lubang poros baling-baling, tempat jangkar, dan alas ganda.
11. *Gross Ton (GT)* is total volume of all room in a ship (m³), excluding the volume of tunnel, the axle of propellers, the anchor, and the chain locker.
12. **Sertifikat Operator Pesawat Udara** adalah tanda bukti terpenuhinya standar dan prosedur dalam pengoperasian pesawat udara oleh perusahaan angkutan udara niaga.
12. *Aircraft Operator Certificate (AOC)* is clearance of compliance to the standards and procedures in aircraft operations by the commercial air transport companies.
13. **Sertifikat Pengoperasian Pesawat Udara** adalah tanda bukti terpenuhinya standar dan prosedur dalam pengoperasian pesawat udara untuk kegiatan angkutan udara bukan niaga.
13. *Operating Certificate (OC)* is clearance of compliance to the standards and procedures in aircraft operations for non commercial air transport activities.

14. **Kantor Pos** adalah tempat pemberi pelayanan komunikasi tertulis dan atau surat elektronik, layanan paket, layanan logistik, layanan transaksi keuangan, dan layanan keagenan pos untuk kepentingan umum. Rumah pos berfungsi sama seperti kantor pos dan kantor pos pembantu, bedanya rumah pos biasanya terletak di daerah terpencil.
15. **Telekomunikasi** adalah setiap pemancaran, pengiriman dan atau penerimaan dari setiap informasi dalam bentuk tanda-tanda, isyarat, tulisan, gambar, suara dan bunyi melalui sistem kawat, optik, radio atau sistem elektromagnetik lainnya.
16. **Jaringan telekomunikasi** adalah rangkaian perangkat telekomunikasi dan kelengkapannya yang digunakan dalam bertelekomunikasi.
17. Telepon tetap kabel dalam Susenas disebut **telepon rumah** adalah
14. **Post Office** is a service provider facility of written communication and or electronic mail, parcel service, logistics services, financial transaction services, and postal services to the public. Postal house has the same function as the post office and subsidiary of post office, the difference is that postal house is usually located in remote areas.
15. **Telecommunication** includes every transmitting, delivering and or receiving from every information of marking, signal, article, picture, sound and voice through strand of wire system, optic, radio or other electromagnetic system.
16. **Telecommunication network** is peripheral network of telecommunication and its equipment used in the means of telecommunication.
17. **Fixed line telephone based on Susenas called home phone** is a telecommunication network using

jaringan telekomunikasi menggunakan perangkat telepon tetap dengan kabel yang secara umum diatur oleh standar-standar teknis dengan menggunakan suatu nomor telepon, dikenal pula sebagai Public Switched Telephone Network (PSTN). Pada umumnya dimanfaatkan untuk telepon rumah dan jaringan internet, memiliki kemampuan menghantarkan sinyal dengan kuat dan jelas dengan biaya yang relatif lebih murah.

fixed line telephone device which is generally regulated by technical standards, using a phone number, also known as the Public Switched Telephone Network (PSTN). It is generally used for home phone and Internet networks, has the ability to deliver a strong and clear signal with a relatively low cost.

18. **Telepon bergerak seluler** adalah perangkat telekomunikasi elektronik yang mempunyai kemampuan dasar yang sama dengan telepon tetap kabel, namun dapat dibawa ke mana-mana (portable, mobile) dan tidak perlu disambungkan dengan jaringan telekomunikasi kabel. Selain berfungsi sebagai telepon, telepon seluler modern biasanya mendukung layanan tambahan seperti Short Messages Services (SMS), Multimedia Messages Service (MMS), e-mail dan akses

18. **Cellular mobile phone** is an electronic telecommunication device which has the same basic capabilities with fixed cables, but can be taken anywhere (portable, mobile) and does not need to be connected to the wired telecommunications networks. In addition to functioning as a telephone, modern mobile phone typically supports additional services such as Short Messages Services (SMS), Multimedia Messages Service (MMS), e-mail and access to the Internet, business applications and games, as well as photography. Currently, Indonesia has two cellular mobile telephone network system that are GSM (Global System for Mobile

Internet, aplikasi bisnis dan permainan, serta fotografi. Saat ini, Indonesia mempunyai dua sistem jaringan telepon bergerak seluler yaitu Global System for Mobile Telecommunications (GSM) dan CDMA.

Telecommunications) and Code Division Multiple Access (CDMA).

19. **Internet** adalah sebuah jaringan komputer publik di seluruh dunia. Internet menyediakan akses ke sejumlah layanan komunikasi termasuk World Wide Web dan membawa email, berita, hiburan dan file data.

19. **The internet** is a worldwide public computer network. It provides access to a number of communication services including the World Wide Web and carries e-mail, news, entertainment and data files.

ULASAN

Pada tahun 2017, panjang jalan di Kabupaten Mandailing Natal mencapai 2.325,24 km. Sepanjang 1.781,74 km adalah jalan kabupaten dan sisanya adalah jalan negara, jalan provinsi, dan jalan dalam kota.

Jika melihat kondisi permukaan jalan, hampir separuh dari permukaan jalan kondisinya rusak berat. Hanya sekitar 30 persen yang berstatus baik.

Dari seluruh jalan kabupaten, hanya sekitar 254,07 km yang permukaannya beraspal dan hotmix, sedangkan sisanya masih berupa kerikil diperkeras, tanah, dan lainnya.

Menurut data dari Dinas Perhubungan Kabupaten Mandailing Natal, ada sebanyak 885 kendaraan yang berstatus wajib uji. Jenis kendaraan yang paling banyak adalah mobil barang dan mobil penumpang.

Pada tahun 2017, ada 10.056 STNK yang dikeluarkan oleh Polres Mandailing Natal. Paling banyak STNK tersebut di keluarkan untuk Kecamatan Sinunukan dan Panyabungan. Namun sayangnya terjadi peningkatan pelanggaran di

DESCRIPTION

In 2017, the length of the road in Mandailing Natal Regency reaches 2.325,24 km. Along the 1.781,74 km is the district road and the rest are state roads, provincial roads, and roads within the city.

Almost half of the road surface condition is severely damaged. Only about 30 percent are good.

Of all district roads, only about 254.07 km of which surface is asphalted and hotmix, while the rest is still in the form of hardened pebbles, soil, and others.

According to data from the Department of Transportation of Mandailing Natal Regency, there are 885 vehicles with mandatory test status. The most abundant types of vehicles are freight cars and passenger cars.

By 2017, there are 10.056 vehicle registration issued by Mandailing Natal Resort Police. Most of the vehicle registration is issued for Sinunukan and Panyabungan Districts. But unfortunately there is an increase in violations in 2017. There were 4.783 cases that were all attended by the perpetrators of the offenders.

tahun 2017. Ada sebanyak 4.783 perkara yang seluruhnya dihadiri persidangannya oleh pelanggar.

Semakin banyak kendaraan di suatu daerah, semakin besar pula terjadinya kecelakaan lalu lintas di daerah tersebut.

Pada tahun 2017, ada 67 kecelakaan dengan rincian 47 mati ditempat, 17 luka berat, dan 51 luka ringan.

Dari 9.220 SIM yang dikeluarkan oleh Polres Mandailing Natal, lebih dari separuhnya adalah SIM C. Sebanyak 2.812 diantaranya adalah SIM A, dan sisanya SIM B.

Dalam satu tahun, surat kilat khusus paling banyak dikirim pada bulan septemer (1.201 surat), sedangkan paket kilat khusus paling banyak dikirim bulan desember (74 paket).

Semakin lama jumlah pelanggan telepon semakin berkurang dari tahun ke tahun.

Pada tahun 2017, ada 2.416 pelanggan yang sebagian besar berasal dari kalangan rumah tangga

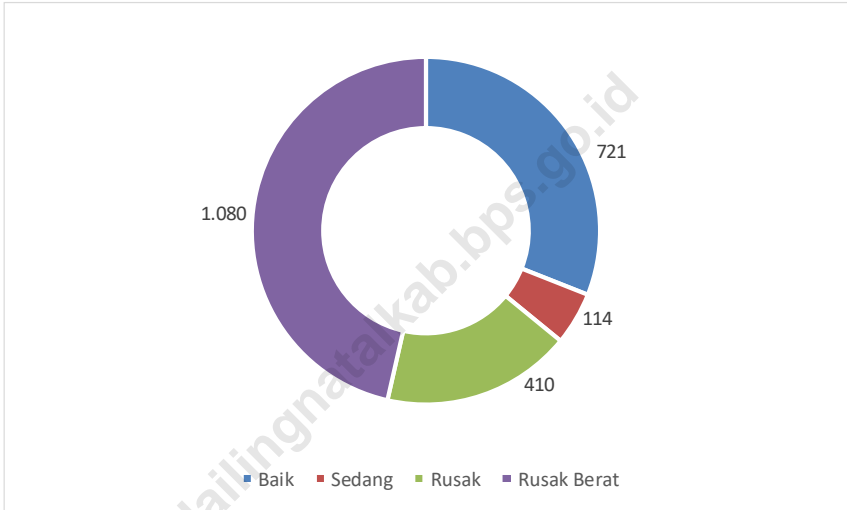
The more vehicles in an area, the greater the occurrence of traffic accidents in that area. In 2017, there were 67 accidents with details of 47 dead on the spot, 17 serious injuries, and 51 minor injuries.

Of the 9220 driving licence issued by the Mandailing Natal Resort Police, more than half of them are SIM C. A total of 2,812 of them are SIM A, and the rest are SIM B.

Within one year, the express mail was sent most in a septemer (1.201 letters), while the express package was sent in a december (74 packages).

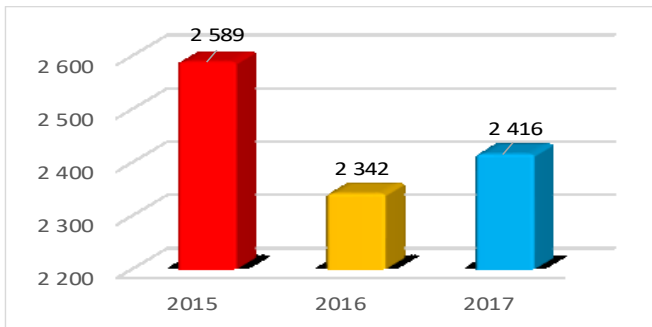
Number of telephone customer decreased from year to year. By 2017, there are 2,416 customers, mostly from households

Gambar 9.1 Panjang Jalan Menurut Konstruksi Permukaan di Kabupaten Mandailing Natal (km), 2017
Picture **Length of Road by Surface Construction in Mandailing Natal Regency (km), 2017**



Sumber: Dinas Pekerjaan Umum Kab. Mandailing Natal
 Source: Public Work Service of Mandailing Natal

Gambar 9.2 Jumlah Pelanggan Telepon di Kabupaten Mandailing Natal, 2015 - 2017
Picture **Number of Telephone Customer of Customer in Mandailing Natal Regency, 2015 - 2017**



Sumber: PT. Telekomunikasi Indonesia, Tbk. Kantor Pelayanan Panyabungan
 Source: Telecommunication Service Office of Panyabungan

9.1 TRANSPORTASI

TRANSPORTATION

Tabel 9.1.1 Panjang Jalan Menurut Konstruksi Permukaan dan Status Jalan di Kabupaten Mandailing Natal (km), 2017
Table 9.1.1 Length of Road by Surface Construction and Status in Mandailing Natal Regency (km), 2017

| Kecamatan Subdistrict | Kontruksi Permukaan Jalan Road Surface Construction | | | | Jumlah Total |
|-------------------------------------|--|----------------|---------------|----------------------------|-----------------|
| | Baik Good | Sedang Fair | Rusak Bad | Rusak Berat Very Bad | |
| (1) | (2) | (3) | (4) | (5) | (6) |
| 1 Jalan Negara State of Road | 248,00 | 36,20 | 13,50 | 0,00 | 297,70 |
| 2 Jalan Provinsi Provincial Road | 64,00 | 24,00 | 54,56 | 0,00 | 142,56 |
| 3 Jalan Kabupaten Regency Road | 341,66 | 50,29 | 313,44 | 1 076,35 | 1 781,74 |
| 4 Jalan Dalam Kota City Road | 67,25 | 3,89 | 28,48 | 3,62 | 103,24 |
| Mandailing Natal | 720,91 | 114,38 | 409,98 | 1 079,97 | 2 325,24 |
| 2016 | 707,47 | 91,16 | 375,85 | 1 129,95 | 2 304,43 |
| 2015*) | - | - | - | - | - |

¹⁾ Data Tahun 2015 Tidak Tersedia
 Sumber: Dinas Pekerjaan Umum Kab. Mandailing Natal
 Source: Public Work Service of Mandailing Natal

Tabel 9.1.2 Panjang Jalan Menurut Status dan Kecamatan di Kabupaten Mandailing Natal (km), 2015-2017
Table 9.1.2 Length of road by Status and District in Mandailing Natal Regency (km), 2015-2017

| Kecamatan <i>District</i> | Status Jalan <i>Road Status</i> | | | Jumlah <i>Total</i> |
|-----------------------------------|------------------------------------|-----------------------------|---------------------------------------|------------------------|
| | Negara <i>State</i> | Provinsi <i>Province</i> | Kabupaten/Kota <i>Regency/City</i> | |
| (1) | (2) | (3) | (4) | (5) |
| 1 Batahan | 0,00 | 39,00 | 78,54 | 117,54 |
| 2 Sinunukan | 0,00 | 9,00 | 73,04 | 82,04 |
| 3 Batang Natal | 0,00 | 30,60 | 119,04 | 149,64 |
| 4 Lingga Bayu | 41,08 | 21,00 | 75,00 | 137,08 |
| 5 Ranto Baik | 16,00 | 0,00 | 46,40 | 62,40 |
| 6 Kotanopan | 17,00 | 21,90 | 153,08 | 191,98 |
| 7 Ulu Pungkut | 0,00 | 10,06 | 64,69 | 74,75 |
| 8 Tambangan | 10,94 | 0,00 | 58,90 | 69,84 |
| 9 Lembah Sorik Marapi | 12,00 | 0,00 | 34,20 | 46,20 |
| 10 Puncak Sorik Marapi | 0,00 | 0,00 | 38,40 | 38,40 |
| 11 Muara Sipongi | 19,00 | 0,00 | 43,18 | 62,18 |
| 12 Pakantan | 0,00 | 0,00 | 60,50 | 60,50 |
| 13 Panyabungan | 9,00 | 0,00 | 123,00 | 132,00 |
| 14 Panyabungan Selatan | 0,00 | 11,00 | 43,03 | 54,03 |
| 15 Panyabungan Barat | 0,00 | 0,00 | 39,71 | 39,71 |
| 16 Panyabungan Utara | 7,00 | 0,00 | 42,41 | 49,41 |
| 17 Panyabungan Timur | 0,00 | 0,00 | 71,20 | 71,20 |
| 18 Huta Bargot | 0,00 | 0,00 | 44,97 | 44,97 |
| 19 Natal | 51,86 | 0,00 | 160,57 | 212,43 |
| 20 Muara Batang Gadis | 87,82 | 0,00 | 203,00 | 290,82 |
| 21 Siabu | 18,00 | 0,00 | 130,67 | 148,67 |
| 22 Bukit Malintang | 8,00 | 0,00 | 39,81 | 47,81 |
| 23 Naga Juang | 0,00 | 0,00 | 38,40 | 38,40 |
| 24 Jalan dalam Ibu Kota Kabupaten | 0,00 | 0,00 | 103,24 | 103,24 |
| Mandailing Natal | 297,70 | 142,56 | 1884,98 | 2325,24 |
| 2016 | 289,84 | 142,56 | 1864,16 | 2296,56 |
| 2015*) | - | - | - | - |

^{*)} Data Tahun 2015 Tidak Tersedia

Sumber: Dinas Pekerjaan Umum Kab. Mandailing Natal

Source: Public Work Service of Mandailing Natal

Tabel 9.1.3 Panjang Jalan Kabupaten Menurut Konstruksi Permukaan Jalan dan Kecamatan di Kabupaten Mandailing Natal (km), 2015-2017
Table 9.1.3 Length of Regency Road by Road Surface Construction and District in Mandailing Natal Regency (km), 2015-2017

| Kecamatan District | Konstruksi Permukaan Jalan Road Surface Construction | | | | |
|-----------------------------------|---|--------------|---------------|----------------|----------------|
| | Baik | Sedang | Rusak | Rusak Berat | Jumlah |
| | Good | Fair | Bad | Very Bad | Total |
| (1) | (2) | (3) | (4) | (5) | (6) |
| 1 Batahan | 1,10 | 0,00 | 0,54 | 76,90 | 78,54 |
| 2 Sinunukan | 26,80 | 0,00 | 7,04 | 39,20 | 73,04 |
| 3 Batang Natal | 5,29 | 1,70 | 29,55 | 82,50 | 119,04 |
| 4 Lingga Bayu | 14,20 | 0,40 | 18,30 | 42,10 | 75,00 |
| 5 Ranto Baek | 2,00 | 0,00 | 0,00 | 44,40 | 46,40 |
| 6 Kotanopan | 34,05 | 0,00 | 26,69 | 92,34 | 153,08 |
| 7 Ulu Pungkut | 10,00 | 0,00 | 10,30 | 44,39 | 64,69 |
| 8 Tambangan | 11,74 | 0,00 | 24,16 | 23,00 | 58,90 |
| 9 Lembah Sorik Marapi | 20,80 | 1,20 | 0,90 | 11,30 | 34,20 |
| 10 Puncak Sorik Marapi | 5,21 | 4,50 | 11,60 | 17,09 | 38,40 |
| 11 Muara Sipongi | 16,00 | 4,00 | 10,50 | 12,68 | 43,18 |
| 12 Pakantan | 7,52 | 0,00 | 15,50 | 37,48 | 60,50 |
| 13 Panyabungan | 46,22 | 4,83 | 10,55 | 61,40 | 123,00 |
| 14 Panyabungan Selatan | 1,43 | 5,03 | 11,40 | 25,17 | 43,03 |
| 15 Panyabungan Barat | 2,76 | 0,00 | 4,75 | 32,20 | 39,71 |
| 16 Panyabungan Utara | 17,50 | 3,63 | 21,28 | 0,00 | 42,41 |
| 17 Panyabungan Timur | 20,74 | 7,50 | 15,46 | 27,50 | 71,20 |
| 18 Huta Bargot | 24,88 | 0,00 | 18,59 | 1,50 | 44,97 |
| 19 Natal | 12,94 | 11,00 | 19,09 | 117,54 | 160,57 |
| 20 Muara Batang Gadis | 6,00 | 0,00 | 4,00 | 193,00 | 203,00 |
| 21 Siabu | 42,05 | 1,00 | 20,97 | 66,65 | 130,67 |
| 22 Bukit Malintang | 9,53 | 5,50 | 16,77 | 8,01 | 39,81 |
| 23 Naga Juang | 2,90 | 0,00 | 15,50 | 20,00 | 38,40 |
| 24 Jalan dalam Ibu Kota Kabupaten | 67,25 | 3,89 | 28,48 | 3,62 | 103,24 |
| Mandailing Natal | 408,91 | 54,18 | 341,92 | 1079,97 | 1884,98 |
| 2016 | 403,84 | 36,25 | 322,81 | 1071,47 | 1834,37 |
| 2015*) | - | - | - | - | - |

^{*)} Data Tahun 2015 Tidak Tersedia
 Sumber: Dinas Pekerjaan Umum Kab. Mandailing Natal
 Source: Public Work Service of Mandailing Natal

Tabel 9.1.4 Panjang Jalan Kabupaten Menurut Jenis Permukaan dan Kecamatan di Kabupaten Mandailing Natal (km), 2015-2017
Table 9.1.4 Length of Regency Road by Surface and in Mandailing Natal Regency (km), 2015-2017

| Kecamatan <i>District</i> | Jenis Permukaan <i>Type of Surface</i> | | | | | Jumlah <i>Total</i> |
|-----------------------------------|---|------------------------------|--|-----------------------|--------------------------|------------------------|
| | Aspal <i>Hotmix</i> | Beraspal <i>Asphalted</i> | Kerikil Diperkeras <i>Gravel</i> | Tanah <i>Earth</i> | Lainnya <i>Others</i> | |
| (1) | (2) | (3) | (4) | (5) | (6) | (7) |
| 1 Batahan | 0,54 | 4,00 | 1,50 | 71,40 | 1,10 | 78,54 |
| 2 Sinunukan | 1,04 | 2,80 | 30,00 | 39,20 | 0,00 | 73,04 |
| 3 Batang Natal | 0,24 | 3,89 | 22,55 | 88,86 | 3,50 | 119,04 |
| 4 Lingga Bayu | 1,61 | 6,49 | 17,60 | 49,30 | 0,00 | 75,00 |
| 5 Ranto Baik | 0,00 | 2,00 | 2,20 | 42,20 | 0,00 | 46,40 |
| 6 Kotanopan | 10,50 | 23,72 | 27,47 | 89,19 | 2,20 | 153,08 |
| 7 Ulu Pungktu | 0,69 | 5,00 | 2,00 | 57,00 | 0,00 | 64,69 |
| 8 Tambangan | 11,74 | 13,38 | 0,00 | 33,78 | 0,00 | 58,90 |
| 9 Lembah Sorik Marapi | 18,30 | 2,10 | 2,50 | 11,30 | 0,00 | 34,20 |
| 10 Puncak Sorik Marapi | 24,21 | 4,19 | 2,00 | 8,00 | 0,00 | 38,40 |
| 11 Muara Sipongi | 9,00 | 9,50 | 8,50 | 16,18 | 0,00 | 43,18 |
| 12 Pakantan | 7,52 | 0,00 | 5,50 | 47,48 | 0,00 | 60,50 |
| 13 Panyabungan | 34,40 | 7,89 | 11,76 | 68,95 | 0,00 | 123,00 |
| 14 Panyabungan Selatan | 9,13 | 14,33 | 0,00 | 19,57 | 0,00 | 43,03 |
| 15 Panyabungan Barat | 2,76 | 4,75 | 0,00 | 32,20 | 0,00 | 39,71 |
| 16 Panyabungan Utara | 10,61 | 6,46 | 11,85 | 13,49 | 0,00 | 42,41 |
| 17 Panyabungan Timur | 8,94 | 19,26 | 0,00 | 43,00 | 0,00 | 71,20 |
| 18 Huta Bargot | 2,30 | 3,00 | 18,67 | 21,00 | 0,00 | 44,97 |
| 19 Natal | 2,73 | 17,30 | 23,10 | 117,44 | 0,00 | 160,57 |
| 20 Muara Batang Gadis | 0,00 | 0,00 | 12,00 | 191,00 | 0,00 | 203,00 |
| 21 Siabu | 15,70 | 16,91 | 15,00 | 83,06 | 0,00 | 130,67 |
| 22 Bukit Malintang | 11,96 | 5,58 | 13,97 | 8,30 | 0,00 | 39,81 |
| 23 Naga Juang | 2,90 | 0,00 | 2,00 | 33,50 | 0,00 | 38,40 |
| 24 Jalan dalam Ibu Kota Kabupaten | 67,25 | 4,30 | 17,54 | 8,48 | 5,67 | 103,24 |
| Mandailing Natal | 254,07 | 176,85 | 247,71 | 1193,88 | 12,47 | 1884,98 |
| 2016 | 203,46 | 176,85 | 247,71 | 1193,88 | 12,47 | 1834,37 |
| 2015*) | - | - | - | - | - | - |

¹⁾ Data Tahun 2015 Tidak Tersedia

Sumber: Dinas Pekerjaan Umum Kab. Mandailing Natal

Source: Public Work Service of Mandailing Natal

Tabel 9.1.5 **Banyaknya Kendaraan Wajib Uji Menurut Jenis Kendaraan di Kabupaten Mandailing Natal, 2012 - 2017**
Table 9.1.5 **Number of Vehicles with Compulsory test by Type in Mandailing Natal Regency, 2012 - 2017**

| Tahun Year | Mobil Barang Truck Wagon | | Bis Bus | | Mobil Penumpang Passenger Car | Kendaraan Tempelan Attached Vehicle | Jumlah Total |
|---------------|-----------------------------|--------------------------|-----------------|--------------------------|--|--|-----------------|
| | Umum General | Tidak Umum Private | Umum General | Tidak Umum Private | | | |
| (1) | (2) | (3) | (4) | (5) | (6) | (7) | (8) |
| 1 2012 | 26 | 454 | 5 | - | 318 | - | 803 |
| 2 2013 | 54 | 632 | 5 | - | 336 | - | 1 027 |
| 3 2014 | 213 | 598 | 3 | - | 349 | - | 1 163 |
| 4 2015 | 139 | 735 | 5 | - | 547 | - | 1 426 |
| 5 2016 | 132 | 483 | 1 | - | 249 | 1 | 866 |
| 6 2017 | 114 | 408 | 2 | - | 361 | - | 885 |

Sumber: Dinas Perhubungan Kabupaten Mandailing Natal
 Source: Transportation Office of Mandailing Natal Regency

Tabel 9.1.6 Banyaknya Kendaraan Wajib Uji Menurut Jenis Kendaraan dan Kecamatan di Kabupaten Mandailing Natal, 2015-2017
Number of Vehicles with Compulsory test by Type and District in Mandailing Natal Regency, 2015-2017

| Kecamatan <i>District</i> | Mobil Barang <i>Truck Wagon</i> | | Bis <i>Bus</i> | | Mobil Penumpang <i>Passenger Car</i> |
|------------------------------|------------------------------------|---------------------------------|------------------------|---------------------------------|--|
| | Umum <i>General</i> | Tidak Umum <i>Private</i> | Umum <i>General</i> | Tidak Umum <i>Private</i> | |
| (1) | (2) | (3) | (4) | (5) | (6) |
| 1 Batahan | 0 | 4 | 0 | 0 | 0 |
| 2 Sinunukan | 13 | 10 | 0 | 0 | 0 |
| 3 Batang Natal | 0 | 29 | 0 | 0 | 1 |
| 4 Lingga Bayu | 3 | 11 | 0 | 0 | 0 |
| 5 Ranto Baek | 0 | 1 | 0 | 0 | 0 |
| 6 Kotanopan | 8 | 25 | 0 | 0 | 10 |
| 7 Ulu Pungkut | 0 | 3 | 0 | 0 | 0 |
| 8 Tambangan | 1 | 6 | 0 | 0 | 0 |
| 9 Lembah Sorik Marapi | 21 | 16 | 0 | 0 | 3 |
| 10 Puncak Sorik Marapi | 0 | 2 | 0 | 0 | 0 |
| 11 Muara Sipongi | 2 | 1 | 0 | 0 | 0 |
| 12 Pakantan | 0 | 1 | 0 | 0 | 0 |
| 13 Panyabungan | 45 | 130 | 2 | 0 | 340 |
| 14 Panyabungan Selatan | 1 | 17 | 0 | 0 | 4 |
| 15 Panyabungan Barat | 0 | 3 | 0 | 0 | 2 |
| 16 Panyabungan Utara | 9 | 37 | 0 | 0 | 1 |
| 17 Panyabungan Timur | 0 | 4 | 0 | 0 | 0 |
| 18 Huta Barget | 1 | 9 | 0 | 0 | 0 |
| 19 Natal | 4 | 12 | 0 | 0 | 0 |
| 20 Muara Batang Gadis | 0 | 5 | 0 | 0 | 0 |
| 21 Siabu | 6 | 67 | 0 | 0 | 0 |
| 22 Bukit Malintang | 0 | 7 | 0 | 0 | 0 |
| 23 Naga Juang | 0 | 8 | 0 | 0 | 0 |
| Mandailing Natal | 114 | 408 | 2 | 0 | 361 |
| 2016 | 132 | 483 | 1 | 0 | 249 |
| 2015 | 139 | 732 | 5 | 0 | 547 |

Sumber: Dinas Perhubungan Kabupaten Mandailing Natal
 Source: Transportation Office of Mandailing Natal Regency

Tabel 9.1.7 Jumlah Perusahaan dan Bus Yang Mendapat Izin Trayek di Kabupaten Mandailing Natal, 2008 - 2017
Table *Number of Company and Bus with Route Permit in Mandailing Natal Regency, 2008 - 2017*

| | Tahun Year | Banyaknya Perusahaan Number of Company | Banyaknya Bus Number of Bus |
|----|---------------|---|--------------------------------|
| | (1) | (2) | (3) |
| 1 | 2008 | 8 | 357 |
| 2 | 2009 | 4 | 0 |
| 3 | 2010 | 7 | 261 |
| 4 | 2011 | 0 | 0 |
| 5 | 2012 | 0 | 0 |
| 6 | 2013 | 0 | 0 |
| 7 | 2014 | 0 | 0 |
| 8 | 2015 | 11 | 277 |
| 9 | 2016 | 12 | 251 |
| 10 | 2017 | 16 | 124 |

Sumber: Dinas Perhubungan Kabupaten Mandailing Natal

Tabel
Table 9.1.8

Nama Perusahaan MPU dan Jumlah Kendaraan yang Mendapat Izin Trayek di Kabupaten Mandailing Natal (Sampai Akhir Desember 2017), 2017
Name of MPU Company and Number of Certified Vehicle in Mandailing Natal Regency (Until The End of December 2017), 2017

| Tahun Year | Jumlah Plafon(Unit) Number of Plafon (Unit) | Jumlah Realisasi Kendaraan (Unit) Number of Vehicles (Unit) | Keterangan Exp |
|----------------------------|--|--|-------------------|
| (1) | (2) | (3) | (4) |
| 1 CV. PO. ANATRA | 338 | 81 | |
| 2 CV. LUBUK RAYA BARU | 50 | 0 | |
| 3 CV. MADINA UTAMA | 110 | 2 | |
| 4 KPU. MADINA | 50 | 11 | |
| 5 CV. PO. BON EXPRESS | 150 | 0 | trayek mati |
| 6 CV. BINTANG PRIMA | 40 | 19 | trayek mati |
| 7 CV. SELATAN JAYA | 202 | 81 | |
| 8 CV. MADINA INDAH | 35 | 0 | trayek mati |
| 9 CV. MANYOTA TRANSPORT | 60 | 2 | |
| 10 PO. BERINGIN JAYA | 100 | 9 | |
| 11 CV. MADINA TRANSPORT | 216 | 1 | |
| 12 CV. ADIAN BANIA | 0 | 0 | |
| Mandailing Natal | 1 351 | 206 | |
| 2016 | 1 351 | 206 | |
| 2015 | 1 301 | 278 | |

Sumber: Dinas Perhubungan Kabupaten Mandailing Natal
Source: Transportation Office of Mandailing Natal Regency

Banyaknya Pengeluaran STNK/Plat dan Mutasi Kendaraan Bermotor yang Dilaksanakan Samsat Lantas Menurut Kecamatan di Kabupaten Mandailing Natal , 2015-2017

Tabel 9.1.9
Table *Number of STNK / Plat Expenditure and Vehicle Mutation Performed by Traffic Sam and District in Mandailing Natal Regency, 2015-2017*

| Kecamatan <i>District</i> | Pengeluaran <i>Number</i> | | Mutasi <i>Mutation</i> | |
|------------------------------|------------------------------|--------------|---------------------------|--------------------------|
| | STNK | Plat | Pindah <i>Move Out</i> | Datang <i>Move in</i> |
| (1) | (2) | (3) | (4) | (5) |
| 1 Batahan | 73 | 69 | 8 | 7 |
| 2 Sinunukan | 2 337 | 2 214 | 12 | 36 |
| 3 Batang Natal | 106 | 101 | 3 | 11 |
| 4 Lingga Bayu | 372 | 368 | 1 | 6 |
| 5 Ranto Baek | 227 | 218 | 0 | 2 |
| 6 Kotanopan | 722 | 719 | 2 | 18 |
| 7 Ulu Pungkut | 55 | 55 | 0 | 6 |
| 8 Tambangan | 72 | 72 | 0 | 4 |
| 9 Lembah Sorik Marapi | 187 | 185 | 1 | 21 |
| 10 Puncak Sorik Marapi | 89 | 84 | 2 | 19 |
| 11 Muara Sipongi | 14 | 14 | 0 | 5 |
| 12 Pakantan | 32 | 32 | 0 | 2 |
| 13 Panyabungan | 2 041 | 1 995 | 19 | 263 |
| 14 Panyabungan Selatan | 62 | 60 | 2 | 11 |
| 15 Panyabungan Barat | 120 | 120 | 0 | 7 |
| 16 Panyabungan Utara | 801 | 789 | 11 | 48 |
| 17 Panyabungan Timur | 42 | 42 | 1 | 2 |
| 18 Huta Bargot | 62 | 60 | 8 | 12 |
| 19 Natal | 1 024 | 858 | 7 | 28 |
| 20 Muara Batang Gadis | 472 | 458 | 8 | 14 |
| 21 Siabu | 946 | 856 | 4 | 46 |
| 22 Bukit Malintang | 108 | 107 | 3 | 23 |
| 23 Naga Juang | 92 | 91 | 0 | 9 |
| Mandailing Natal | 10 056 | 9 567 | 92 | 600 |
| 2016 | 9 162 | 8 478 | 107 | 597 |
| 2015*) | - | - | - | - |

*) Data Tahun 2015 Tidak Tersedia
Sumber: Polres Mandailing Natal
Source: Polres of Mandailing Natal

Tabel 9.1.10 Jumlah Kendaraan Bermotor yang Terdaftar di Kabupaten Mandailing Natal, 2010 - 2017
Table *Number of Registered Vehicles in Mandailing Natal Regency, 2010 - 2017*

| Tahun Year | Mobil Penumpang Passenger Car | Mobil Bis Bus | Mobil Truk Truck | Sepeda Motor Motorcycle | Mobil Alat Berat Heavy Equipment Car | Jumlah Total |
|---------------|--|---------------------|------------------------|-------------------------------|--|-----------------|
| (1) | (2) | (3) | (4) | (5) | (6) | (7) |
| 1 2010 | 2 214 | 9 | 1 135 | 12 485 | 16 | 15 859 |
| 2 2011 | 2 305 | 9 | 1 204 | 14 019 | 17 | 17 554 |
| 3 2012 | 2 366 | 9 | 1 269 | 16 239 | 20 | 19 903 |
| 4 2013 | 2 414 | 10 | 1 335 | 17 533 | 24 | 21 316 |
| 5 2014 | 2 834 | 10 | 1 381 | 18 629 | 24 | 22 878 |
| 6 2015 | 1 898 | 12 | 708 | 16 953 | - | 19 571 |
| 7 2016 | 2 043 | 12 | 693 | 16 304 | - | 19 052 |
| 8 2017 | 2 328 | 17 | 836 | 16 891 | | 20 072 |

Sumber: Polres Mandailing Natal

Tabel 9.1.11 Banyaknya Kendaraan Bermotor yang Ditilang Menurut Kecamatan di Kabupaten Mandailing Natal , 2015-2017
Table 9.1.11 *Number of Motor Vehicle Under Arrested by Resort Police by District in Mandailing Natal Regency, 2015-2017*

| Kecamatan <i>District</i> | Perkara <i>Case</i> | Hadir <i>Attended</i> |
|------------------------------|------------------------|--------------------------|
| (1) | (2) | (3) |
| 1 Batahan | 108 | 108 |
| 2 Sinunukan | 120 | 120 |
| 3 Batang Natal | 180 | 180 |
| 4 Lingga Bayu | 121 | 121 |
| 5 Ranto Baik | 115 | 115 |
| 6 Kotanopan | 414 | 414 |
| 7 Ulu Pungkut | 110 | 110 |
| 8 Tambangan | 160 | 160 |
| 9 Lembah Sorik Marapi | 140 | 140 |
| 10 Puncak Sorik Marapi | 155 | 155 |
| 11 Muara Sipongi | 120 | 120 |
| 12 Pakantan | 110 | 110 |
| 13 Panyabungan | 865 | 865 |
| 14 Panyabungan Selatan | 190 | 190 |
| 15 Panyabungan Barat | 175 | 175 |
| 16 Panyabungan Utara | 306 | 306 |
| 17 Panyabungan Timur | 119 | 119 |
| 18 Huta Bargot | 148 | 148 |
| 19 Natal | 150 | 150 |
| 20 Muara Batang Gadis | 121 | 121 |
| 21 Siabu | 326 | 326 |
| 22 Bukit Malintang | 270 | 270 |
| 23 Naga Juang | 260 | 260 |
| Mandailing Natal | 4 783 | 4 783 |
| 2016 | 6 058 | 6 058 |
| 2015 | 5 420 | 5 420 |

Sumber: Polres Mandailing Natal
 Source: *Polres of Mandailing Natal*

Tabel 9.1.12 Banyaknya Kecelakaan/Tabrakan Lalu Lintas yang Terjadi di Kabupaten Mandailing Natal, 2015-2017
Table 9.1.12 Number of Traffic Accident/Collision Took Place in Mandailing Natal Regency, 2015-2017

| Kecamatan District | Kecelakaan Accident | Mati Ditempat Death | Luka Berat Seriously Injured | Luka Ringan Lightly Injured | Materiil (Rp) Material (Rp) |
|-------------------------|------------------------|---------------------------|---------------------------------------|--------------------------------------|--------------------------------|
| (1) | (2) | (3) | (4) | (5) | (6) |
| 1 Batahan | 0 | 0 | 0 | 0 | - |
| 2 Sinunukan | 1 | 1 | 1 | 1 | 500.000,00 |
| 3 Batang Natal | 4 | 4 | 0 | 2 | 16.100.000,00 |
| 4 Lingga Bayu | 6 | 5 | 1 | 2 | 12.400.000,00 |
| 5 Ranto Baek | 2 | 2 | 0 | 0 | 1.200.000,00 |
| 6 Kotanopan | 0 | 0 | 0 | 0 | - |
| 7 Ulu Pungkut | 0 | 0 | 0 | 0 | - |
| 8 Tambangan | 2 | 2 | 1 | 0 | 6.000.000,00 |
| 9 Lembah Sorik Marapi | 4 | 3 | 0 | 1 | 4.600.000,00 |
| 10 Puncak Sorik Marapi | 0 | 0 | 0 | 0 | - |
| 11 Muara Sipongi | 0 | 0 | 0 | 0 | - |
| 12 Pakantan | 0 | 0 | 0 | 0 | - |
| 13 Panyabungan | 13 | 7 | 5 | 6 | 27.000.000,00 |
| 14 Panyabungan Selatan | 1 | 0 | 0 | 2 | 200.000,00 |
| 15 Panyabungan Barat | 0 | 0 | 0 | 0 | - |
| 16 Panyabungan Utara | 5 | 4 | 3 | 7 | 6.000.000,00 |
| 17 Panyabungan Timur | 0 | 0 | 0 | 0 | - |
| 18 Huta Bargot | 1 | 1 | 1 | 0 | 500.000,00 |
| 19 Natal | 4 | 4 | 0 | 3 | 3.000.000,00 |
| 20 Muara Batang Gadis | 1 | 2 | 0 | 0 | 1.000.000,00 |
| 21 Siabu | 18 | 9 | 5 | 23 | 15.750.000,00 |
| 22 Bukit Malintang | 5 | 3 | 0 | 4 | 2.900.000,00 |
| 23 Naga Juang | 0 | 0 | 0 | 0 | - |
| Mandailing Natal | 67 | 47 | 17 | 51 | 97.150.000,00 |
| 2016 | 93 | 63 | 22 | 133 | 210.900.000,00 |
| 2015 | 97 | 50 | 24 | 154 | 115.000.000,00 |

Sumber: Polres Mandailing Natal
 Source: Polres of Mandailing Natal

Jumlah Surat Izin Mengemudi (SIM) Yang Dikeluarkan Menurut Jenisnya di Kabupaten Mandailing Natal, 2015-2017
Table 9.1.13
Table Number of Driving License Issued by Type in Mandailing Natal Regency, 2015-2017

| | Bulan Month | Golongan SIM Driving Licence Category | | | | Jumlah Total |
|-------------------------|------------------------|--|------------|------------|--------------|-----------------|
| | | A | B I | B II | C | |
| | (1) | (2) | (3) | (4) | (5) | (6) |
| 1 | Januari January | 184 | 55 | 14 | 404 | 657 |
| 2 | Februari February | 259 | 39 | 6 | 470 | 774 |
| 3 | Maret March | 167 | 61 | 10 | 361 | 599 |
| 4 | April April | 169 | 40 | 5 | 326 | 540 |
| 5 | Mei May | 285 | 58 | 11 | 491 | 845 |
| 6 | Juni June | 210 | 35 | 4 | 345 | 594 |
| 7 | Juli July | 302 | 65 | 18 | 739 | 1124 |
| 8 | Agustus August | 275 | 59 | 17 | 625 | 976 |
| 9 | September September | 212 | 55 | 8 | 399 | 674 |
| 10 | Oktober October | 241 | 58 | 8 | 447 | 754 |
| 11 | November November | 267 | 57 | 11 | 565 | 900 |
| 12 | Desember December | 241 | 38 | 3 | 501 | 783 |
| Mandailing Natal | | 2 812 | 620 | 115 | 5 673 | 9 220 |
| 2016 | | 2 223 | 486 | 106 | 5 787 | 8 602 |
| 2015 | | 1 625 | 244 | 62 | 3 854 | 5 731 |

Sumber: Polres Mandailing Natal
 Source: Polres of Mandailing Natal

Jumlah Surat Izin Mengemudi (SIM) A Yang Dikeluarkan Menurut Kategori di Kabupaten Mandailing Natal, 2015-2017
Number of Driving License Type A Issued by Category in Mandailing Natal Regency, 2015-2017

| | Bulan <i>Month</i> | Golongan SIM A <i>Driving Licence Type A</i> | | Jumlah <i>Total</i> |
|-------------------------|-------------------------------|---|-------------------------------------|------------------------|
| | | Baru <i>New</i> | Perpanjangan <i>Prolongation</i> | |
| | (1) | (2) | (3) | (4) |
| 1 | Januari <i>January</i> | 117 | 67 | 184 |
| 2 | Februari <i>February</i> | 188 | 71 | 259 |
| 3 | Maret <i>March</i> | 110 | 57 | 167 |
| 4 | April <i>April</i> | 105 | 64 | 169 |
| 5 | Mei <i>May</i> | 202 | 83 | 285 |
| 6 | Juni <i>June</i> | 138 | 72 | 210 |
| 7 | Juli <i>July</i> | 211 | 91 | 302 |
| 8 | Agustus <i>August</i> | 197 | 78 | 275 |
| 9 | September <i>September</i> | 155 | 57 | 212 |
| 10 | Oktober <i>October</i> | 152 | 89 | 241 |
| 11 | November <i>November</i> | 193 | 74 | 267 |
| 12 | Desember <i>December</i> | 148 | 93 | 241 |
| Mandailing Natal | | 1 916 | 896 | 2 812 |
| 2016 | | 1549 | 674 | 2.223 |
| 2015 | | 1 625 | 522 | 2 147 |

Sumber: Polres Mandailing Natal
 Source: *Polres of Mandailing Natal*

Jumlah Surat Izin Mengemudi (SIM) B I Yang Dikeluarkan Menurut Kategori di Kabupaten Mandailing Natal, 2015-2017
Number of Driving License Type B I Issued by Category in Mandailing Natal Regency, 2015-2017

| | Bulan Month | Golongan SIM B I Driving Licence Type B I | | Jumlah Total |
|-------------------------|------------------------|--|------------------------------|-----------------|
| | | Baru New | Perpanjangan Prolongation | |
| | (1) | (2) | (3) | (4) |
| 1 | Januari January | 29 | 26 | 55 |
| 2 | Februari February | 22 | 17 | 39 |
| 3 | Maret March | 31 | 30 | 61 |
| 4 | April April | 21 | 19 | 40 |
| 5 | Mei May | 31 | 27 | 58 |
| 6 | Juni June | 14 | 21 | 35 |
| 7 | Juli July | 45 | 20 | 65 |
| 8 | Agustus August | 28 | 31 | 59 |
| 9 | September September | 32 | 23 | 55 |
| 10 | Oktober October | 33 | 25 | 58 |
| 11 | November November | 35 | 22 | 57 |
| 12 | Desember December | 24 | 14 | 38 |
| Mandailing Natal | | 345 | 275 | 620 |
| 2016 | | 224 | 262 | 486 |
| 2015 | | 244 | 268 | 512 |

Sumber: Polres Mandailing Natal
 Source: Polres of Mandailing Natal

Jumlah Surat Izin Mengemudi (SIM) B II Yang Dikeluarkan Menurut Kategori di Kabupaten Mandailing Natal, 2015-2017
Number of Driving License Type B II Issued by Category in Mandailing Natal Regency, 2015-2017

| | Bulan <i>Month</i> | Golongan SIM B II <i>Driving Licence Type B II</i> | | Jumlah <i>Total</i> |
|-------------------------|-------------------------------|---|-------------------------------------|------------------------|
| | | Baru <i>New</i> | Perpanjangan <i>Prolongation</i> | |
| | (1) | (2) | (3) | (4) |
| 1 | Januari <i>January</i> | 9 | 5 | 14 |
| 2 | Februari <i>February</i> | 3 | 3 | 6 |
| 3 | Maret <i>March</i> | 6 | 4 | 10 |
| 4 | April <i>April</i> | 1 | 4 | 5 |
| 5 | Mei <i>May</i> | 8 | 3 | 11 |
| 6 | Juni <i>June</i> | 0 | 4 | 4 |
| 7 | Juli <i>July</i> | 9 | 9 | 18 |
| 8 | Agustus <i>August</i> | 11 | 6 | 17 |
| 9 | September <i>September</i> | 3 | 5 | 8 |
| 10 | Oktober <i>October</i> | 5 | 3 | 8 |
| 11 | November <i>November</i> | 6 | 5 | 11 |
| 12 | Desember <i>December</i> | 2 | 1 | 3 |
| Mandailing Natal | | 63 | 52 | 115 |
| 2016 | | 55 | 51 | 106 |
| 2015 | | 62 | 66 | 128 |

Sumber: Polres Mandailing Natal
 Source: Polres of Mandailing Natal

Jumlah Surat Izin Mengemudi (SIM) C Yang Dikeluarkan Menurut Kategori di Kabupaten Mandailing Natal, 2015-2017
Number of Driving License Type C Issued by Category in Mandailing Natal Regency, 2015-2017

| | Bulan Month | Golongan SIM C Driving Licence Type C | | Jumlah Total |
|-------------------------|------------------------|--|------------------------------|-----------------|
| | | Baru New | Perpanjangan Prolongation | |
| 1 | Januari January | 233 | 171 | 404 |
| 2 | Februari February | 309 | 161 | 470 |
| 3 | Maret March | 173 | 188 | 361 |
| 4 | April April | 143 | 183 | 326 |
| 5 | Mei May | 246 | 245 | 491 |
| 6 | Juni June | 178 | 167 | 345 |
| 7 | Juli July | 433 | 306 | 739 |
| 8 | Agustus August | 382 | 243 | 625 |
| 9 | September September | 216 | 183 | 399 |
| 10 | Oktober October | 195 | 252 | 447 |
| 11 | November November | 339 | 226 | 565 |
| 12 | Desember December | 291 | 210 | 501 |
| Mandailing Natal | | 3 138 | 2 535 | 5 673 |
| 2016 | | 3180 | 2607 | 5.787 |
| 2015 | | 3 854 | 2 189 | 6 043 |

Sumber: Polres Mandailing Natal
 Source: Polres of Mandailing Natal

Tabel 9.1.18 Jumlah Kapal Pelayaran Rakyat yang berlabuh di Pelabuhan Sikara-Kara, Kabupaten Mandailing Natal, 2015-2017
Table 9.1.18 *Number of outgoing Proa's Line Ship Come to Sikara-kara Port, Mandailing Natal Regency, 2015-2017*

| | Bulan <i>Month</i> | Pelabuhan <i>Port</i> | | |
|-------------------------|-------------------------------|------------------------------------|--|--|
| | | Kapal (unit) <i>Ship (Unit)</i> | Penumpang (Orang) <i>Passanger (Person)</i> | Barang Bongkar (Ton) <i>Cargo to Unload (Ton)</i> |
| 1 | Januari <i>January</i> | - | - | - |
| 2 | Februari <i>February</i> | - | - | - |
| 3 | Maret <i>March</i> | - | - | - |
| 4 | April <i>April</i> | - | - | - |
| 5 | Mei <i>May</i> | - | - | - |
| 6 | Juni <i>June</i> | - | - | - |
| 7 | Juli <i>July</i> | - | - | - |
| 8 | Agustus <i>August</i> | - | - | - |
| 9 | September <i>September</i> | - | - | - |
| 10 | Oktober <i>October</i> | - | - | - |
| 11 | November <i>November</i> | - | - | - |
| 12 | Desember <i>December</i> | - | - | - |
| Mandailing Natal | | - | - | - |
| 2016 | | 637 | 0 | 2 407 |
| 2015 | | 1 097 | 0 | 6 625 |

Sumber: pada tahun 2017, data untuk kapal GRT10 ke bawah bkn wewenang pelabuhan sikara-kara lagi Kantor pelabuhan sikara-kara

Sumber: *Office of Sikara-kara Port*

Jumlah Kapal Pelayaran Rakyat yang Berangkat dari Pelabuhan Sikara-Kara Kabupaten Mandailing Natal, 2015-2017
Number of Outgoing Proa's Line Ship Come by Sikara-kara Port, Mandailing Natal Regency, 2015-2017

| | Bulan Month | Pelabuhan Port | | | |
|-------------------------|------------------------|-----------------------------|---|--|-----------------------|
| | | Kapal (unit) Ship (Unit) | Penumpang (Orang) Passanger (Person) | Barang Muat (Ton) Cargo to Load (Ton) | |
| | | | | Gencar (Ton) | Log (m ³) |
| (1) | (2) | (3) | (4) | (5) | |
| 1 | Januari January | - | - | - | - |
| 2 | Februari February | - | - | - | - |
| 3 | Maret March | - | - | - | - |
| 4 | April April | - | - | - | - |
| 5 | Mei May | - | - | - | - |
| 6 | Juni June | - | - | - | - |
| 7 | Juli July | - | - | - | - |
| 8 | Agustus August | - | - | - | - |
| 9 | September September | - | - | - | - |
| 10 | Oktober October | - | - | - | - |
| 11 | November November | - | - | - | - |
| 12 | Desember December | - | - | - | - |
| Mandailing Natal | | - | - | - | - |
| 2016 | | 637 | 0 | 3 508,00 | 0 |
| 2015 | | 1 097 | 0 | 3 995,75 | 0 |

Sumber: pada tahun 2017, data untuk kapal GRT10 ke bawah bkn wewenang pelabuhan sikara-kara lagi
 Kantor pelabuhan sikara-kara

Sumber: Office of Sikara-kara Port

Jumlah Kapal , Penumpang, dan Barang yang Datang dan Berangkat di Pelabuhan Sikara-kara Kabupaten Mandailing Natal, 2013 - 2017

Tabel 9.1.20
Table *Number of Ship, Passengers, Cargo Come to and Gone from Sikara-Kara Port, Mandailing Natal Regency, 2013 - 2017*

| Bulan Month | Tahun Year | | | | |
|--|---------------|-------|-------|-------|------|
| | 2013 | 2014 | 2015 | 2016 | 2017 |
| (1) | (2) | (3) | (4) | (5) | (6) |
| 1 Kapal <i>Ship</i> | | | | | |
| Datang (Unit) <i>Come (Unit)</i> | 359 | 342 | 1 097 | 637 | - |
| Berangkat (Unit) <i>Gone (Unit)</i> | 359 | 342 | 1 097 | 637 | - |
| 2 Penumpang <i>Passanger</i> | | | | | |
| Datang (Unit) <i>Come (Unit)</i> | 970 | - | - | - | - |
| Berangkat (Unit) <i>Gone (Unit)</i> | 944 | - | - | - | - |
| 3 Barang <i>Cargo</i> | | | | | |
| Bongkar <i>Unload</i> | | | | | |
| 1. Gencar (Ton) | 1 229 | 872 | 6 625 | 2 407 | - |
| 2. Log (m ³) | | | | | - |
| Muat <i>Load</i> | | | | | |
| 1. Gencar (Ton) | 2 296 | 1 411 | 3 996 | 3 508 | - |
| 2. Log (m ³) | | | | | - |

Sumber: pada tahun 2017, data untuk kapal GRT10 ke bawah bkn wewenang pelabuhan sikara-kara lagi
Kantor pelabuhan sikara-kara

Sumber: *Office of Sikara-kara Port*

Tabel 9.1.21 Jumlah Kunjungan Kapal Menurut Jenis Pelayaran di Pelabuhan Sikara-Kara Kabupaten Mandailing Natal, 2015-2017
Table *Number of ship visit by Type of Line at Sikara-kara Port, Mandailing Natal Regency, 2015 - 2017*

| | Bulan Month | Pelayaran Dalam Negri <i>Domestic Line</i> | | Pelayaran Luar Negeri <i>International Line</i> | | Jumlah <i>Total</i> |
|-------------------------|-------------------------------|---|-------------------------|--|-------------------------|------------------------|
| | | Nasional <i>National</i> | Asing <i>Foreign</i> | Nasional <i>National</i> | Asing <i>Foreign</i> | |
| | (1) | (2) | (3) | (4) | (5) | (6) |
| 1 | Januari <i>January</i> | 1 | - | - | - | 1 |
| 2 | Februari <i>February</i> | 1 | - | - | - | 1 |
| 3 | Maret <i>March</i> | 1 | - | - | - | 1 |
| 4 | April <i>April</i> | 1 | - | - | - | 1 |
| 5 | Mei <i>May</i> | 1 | - | - | - | 1 |
| 6 | Juni <i>June</i> | 1 | - | - | - | 1 |
| 7 | Juli <i>July</i> | 1 | - | - | - | 1 |
| 8 | Agustus <i>August</i> | 1 | - | - | - | 1 |
| 9 | September <i>September</i> | 1 | - | - | - | 1 |
| 10 | Oktober <i>October</i> | 1 | - | - | - | 1 |
| 11 | November <i>November</i> | 1 | - | - | - | 1 |
| 12 | Desember <i>December</i> | 1 | - | - | - | 1 |
| Mandailing Natal | | 12 | - | - | - | 12 |
| 2016 | | 637 | 0 | 0 | 0 | 637 |
| 2015 | | 1 097 | 0 | 0 | 0 | 1 097 |

Sumber: pada tahun 2017, data untuk kapal GRT10 ke bawah bkn wewenang pelabuhan sikara-kara lagi
Kantor pelabuhan sikara-kara

Sumber: *Office of Sikara-kara Port*

Tabel 9.1.22 Bongkar dan Muat Barang Menurut Jenis Perdagangan di Pelabuhan Sikara-Kara Kabupaten Mandailing Natal, 2015-2017
Table 9.1.22 *Unloading and Loading Cargo by Type of Trade at Sikara-Kara Port, Mandailing Natal Regency, 2015 - 2017*

| | Bulan Month | Perdagangan Dalam Negeri | | Perdagangan Luar Negeri | | Jumlah Total | |
|-------------------------|-------------------------------|--------------------------|---------------------|----------------------------|---------------------|--------------------------|---------------------|
| | | <i>Domestic Trade</i> | | <i>International Trade</i> | | Bongkar <i>Unload</i> | Muat <i>Load</i> |
| | | Bongkar <i>Unload</i> | Muat <i>Load</i> | Bongkar <i>Unload</i> | Muat <i>Load</i> | | |
| (1) | (2) | (3) | (4) | (5) | (6) | (7) | |
| 1 | Januari <i>January</i> | - | 100 | - | - | - | 100 |
| 2 | Februari <i>February</i> | - | 100 | - | - | - | 100 |
| 3 | Maret <i>March</i> | - | 100 | - | - | - | 100 |
| 4 | April <i>April</i> | - | 100 | - | - | - | 100 |
| 5 | Mei <i>May</i> | - | 100 | - | - | - | 100 |
| 6 | Juni <i>June</i> | - | 100 | - | - | - | 100 |
| 7 | Juli <i>July</i> | - | 100 | - | - | - | 100 |
| 8 | Agustus <i>August</i> | - | 100 | - | - | - | 100 |
| 9 | September <i>September</i> | - | 100 | - | - | - | 100 |
| 10 | Oktober <i>October</i> | - | 100 | - | - | - | 100 |
| 11 | November <i>November</i> | - | 100 | - | - | - | 100 |
| 12 | Desember <i>December</i> | - | 100 | - | - | - | 100 |
| Mandailing Natal | | - | 1 200 | - | - | - | 1 200 |
| 2016 | | 1 320 | 902 | - | - | 1 320 | 902 |
| 2015 | | 1 097 | - | - | - | - | 1 097 |

Sumber: pada tahun 2017, data untuk kapal GRT10 ke bawah bkn wewenang pelabuhan sikara-kara lagi Kantor pelabuhan sikara-kara

Sumber: *Office of Sikara-kara Port*

9.2 KOMUNIKASI COMMUNICATION

Jumlah Surat Kilat khusus yang Dikirim dan Diterima Melalui Kantor Pos menurut Bulan di Kabupaten Mandailing Natal, 2015-2017
Table 9.2.1 Number of Express Mail Sent and Received via post Office by Month in Mandailing Natal Regency, 2015-2017

| Bulan Month | Dikirim Sent | | | Diterima Received | | |
|--------------------------|--------------------------|------------------------------|-----------------|--------------------------|------------------------------|-----------------|
| | Dalam Negeri Domestic | Luar Negeri International | Jumlah Total | Dalam Negeri Domestic | Luar Negeri International | Jumlah Total |
| (1) | (2) | (3) | (4) | (5) | (6) | (7) |
| 1 Januari January | 983 | 5 | 988 | 700 | 7 | 707 |
| 2 Februari February | 757 | 2 | 759 | 805 | 5 | 810 |
| 3 Maret March | 978 | 2 | 980 | 870 | 6 | 876 |
| 4 April April | 777 | 3 | 780 | 901 | 8 | 909 |
| 5 Mei May | 699 | 5 | 704 | 920 | 5 | 925 |
| 6 Juni June | 580 | 4 | 584 | 900 | 7 | 907 |
| 7 Juli July | 700 | 3 | 703 | 803 | 6 | 809 |
| 8 Agustus August | 1 096 | 2 | 1 098 | 963 | 5 | 968 |
| 9 September September | 1 200 | 1 | 1 201 | 867 | 9 | 876 |
| 10 Oktober October | 901 | 1 | 902 | 898 | 6 | 904 |
| 11 November November | 700 | 1 | 701 | 900 | 15 | 915 |
| 12 Desember December | 850 | 1 | 851 | 901 | 13 | 914 |
| 2017 | 10 221 | 30 | 10 251 | 10 428 | 92 | 10 520 |
| 2016 | 13 600 | 12 | 13 612 | 10 880 | 80 | 10 960 |
| 2015 | 12 130 | 19 | 12 149 | 18 500 | 54 | 18 554 |

Sumber: PT. Pos Indonesia Cab. Panyabungan
 Source: Pos Indonesia, PT Branch Panyabungan

Tabel 9.2.2 Jumlah Paket Kilat khusus yang Dikirim dan Diterima Melalui Kantor Pos menurut Bulan di Kabupaten Mandailing Natal, 2015-2017
Table 9.2.2 *Number of Registered Mail Sent and Received via post Office by Month in Mandailing Natal Regency, 2015-2017*

| Bulan Month | Dikirim Sent | | | Diterima Received | | |
|--------------------------|--------------------------|------------------------------|-----------------|--------------------------|------------------------------|-----------------|
| | Dalam Negeri Domestic | Luar Negeri International | Jumlah Total | Dalam Negeri Domestic | Luar Negeri International | Jumlah Total |
| (1) | (2) | (3) | (4) | (5) | (6) | (7) |
| 1 Januari January | 50 | 3 | 53 | 38 | 3 | 41 |
| 2 Februari February | 53 | 2 | 55 | 39 | 4 | 43 |
| 3 Maret March | 42 | 0 | 42 | 40 | 1 | 41 |
| 4 April April | 50 | 0 | 50 | 37 | 0 | 37 |
| 5 Mei May | 48 | 0 | 48 | 42 | 0 | 42 |
| 6 Juni June | 44 | 0 | 44 | 32 | 0 | 32 |
| 7 Juli July | 43 | 4 | 47 | 35 | 0 | 35 |
| 8 Agustus August | 40 | 0 | 40 | 47 | 0 | 47 |
| 9 September September | 55 | 1 | 56 | 45 | 4 | 45 |
| 10 Oktober October | 48 | 1 | 49 | 50 | 5 | 55 |
| 11 November November | 59 | 3 | 62 | 60 | 3 | 63 |
| 12 Desember December | 70 | 4 | 74 | 55 | 7 | 62 |
| 2017 | 602 | 18 | 620 | 520 | 27 | 547 |
| 2016 | 545 | 0 | 545 | 436 | 11 | 447 |
| 2015 | 588 | 16 | 604 | 908 | 32 | 940 |

Sumber: PT. Pos Indonesia Cab. Panyabungan
 Source: Pos Indonesia, PT Branch Panyabungan

Jumlah Penerimaan dan Pengiriman Wesel Pos menurut Bulan di Kabupaten Mandailing Natal, 2015-2017
Number of Money Order Received and Sent via Post Office by Month in Mandailing Natal Regency, 2015-2017

| Bulan Month | Pengiriman Sent | | Penerimaan Received | |
|--------------------------|-----------------------|--------------------------|------------------------|--------------------------|
| | Frkuensi Frequency | Nilai (Rp) Value (Rp) | Frkuensi Frequency | Nilai (Rp) Value (Rp) |
| (1) | (2) | (3) | (5) | (6) |
| 1 Januari January | 1 507 | 4 217 301 686 | 2 711 | 3 452 723 148 |
| 2 Februari February | 1 253 | 3 875 361 313 | 2 823 | 3 705 910 824 |
| 3 Maret March | 1 438 | 4 107 291 678 | 2 320 | 3 215 477 543 |
| 4 April April | 1 479 | 3 875 421 323 | 1 870 | 2 357 421 353 |
| 5 Mei May | 1 569 | 4 211 158 232 | 1 873 | 3 121 542 273 |
| 6 Juni June | 1 353 | 4 321 943 271 | 1 923 | 3 215 478 321 |
| 7 Juli July | 1 385 | 4 231 362 315 | 2 583 | 3 517 425 172 |
| 8 Agustus August | 1 479 | 4 451 769 215 | 2 731 | 3 427 321 928 |
| 9 September September | 1 320 | 3 215 492 231 | 3 078 | 4 238 921 345 |
| 10 Oktober October | 1 480 | 3 415 712 311 | 2 573 | 3 452 923 371 |
| 11 November November | 1 523 | 4 334 871 000 | 2 580 | 4 212 423 321 |
| 12 Desember December | 1 658 | 4 679 853 212 | 3 400 | 4 232 871 481 |
| 2017 | 17 444 | 48 937 537 787 | 30 465 | 42 150 440 080 |
| 2016 | 18 626 | 50 984 504 727 | 34 486 | 45 933 755 578 |
| 2015 | 17 479 | 33 440 531 026 | 35 964 | 490 043 163 828 |

Sumber: PT. Pos Indonesia Cab. Panyabungan
 Source: Pos Indonesia, PT Branch Panyabungan

Tabel 9.2.4 Jumlah Pengiriman dan Penerimaan Paket Pos Biasa Melalui Kantor Pos menurut Bulan di Kabupaten Mandailing Natal, 2015-2017
Table *Number of Parcel Post and Received via post Office by Month in Mandailing Natal Regency, 2015-2017*

| Bulan Month | Pengiriman Sent | | | Penerimaan Received | | |
|--------------------------|-----------------------------|------------------------------|-----------------|-----------------------------|------------------------------|-----------------|
| | Dalam Negeri Domestic | Luar Negeri International | Jumlah Total | Dalam Negeri Domestic | Luar Negeri International | Jumlah Total |
| (1) | (2) | (3) | (4) | (5) | (6) | (7) |
| 1 Januari January | 40 | 3 | 43 | 52 | 3 | 55 |
| 2 Februari February | 39 | 2 | 41 | 48 | 4 | 52 |
| 3 Maret March | 38 | 1 | 39 | 52 | 2 | 54 |
| 4 April April | 25 | 1 | 26 | 53 | 1 | 54 |
| 5 Mei May | 39 | 0 | 39 | 49 | 1 | 50 |
| 6 Juni June | 26 | 0 | 26 | 62 | 2 | 64 |
| 7 Juli July | 40 | 1 | 41 | 60 | 3 | 63 |
| 8 Agustus August | 42 | 1 | 43 | 61 | 4 | 65 |
| 9 September September | 37 | 3 | 40 | 49 | 5 | 54 |
| 10 Oktober October | 38 | 2 | 40 | 57 | 2 | 59 |
| 11 November November | 49 | 4 | 53 | 50 | 1 | 51 |
| 12 Desember December | 50 | 5 | 55 | 65 | 4 | 69 |
| 2017 | 463 | 23 | 486 | 658 | 32 | 690 |
| 2016 | 453 | 5 | 458 | 597 | 13 | 610 |
| 2015 | 159 | 9 | 168 | 437 | 15 | 452 |

Sumber: PT. Pos Indonesia Cab. Panyabungan
 Source: Pos Indonesia, PT Branch Panyabungan

Tabel 9.2.5 Jumlah Surat Kilat Khusus yang Dikirim dan Diterima Melalui Kantor Pos menurut Kantor Pelayanan di Kabupaten Mandailing Natal, 2015-2017
Table *Number of Express Mail Sent and Received via post Office by Service Office in Mandailing Natal Regency, 2015-2017*

| Kantor Pelayanan Service Office | Dikirim Sent | | | Diterima Received | | |
|------------------------------------|--------------------------|------------------------------|-----------------|--------------------------|------------------------------|-----------------|
| | Dalam Negeri Domestic | Luar Negeri International | Jumlah Total | Dalam Negeri Domestic | Luar Negeri International | Jumlah Total |
| (1) | (2) | (3) | (4) | (5) | (6) | (7) |
| 1 Sinunukan | 600 | 2 | 602 | 423 | 10 | 433 |
| 2 Batang Natal | 210 | 1 | 211 | 154 | 4 | 158 |
| 3 Kotanopan | 1 321 | 3 | 1 324 | 721 | 20 | 741 |
| 4 Muara Sipongi | 120 | 0 | 120 | 80 | 5 | 85 |
| 5 Panyabungan | 12 321 | 15 | 12 336 | 7 232 | 20 | 7 252 |
| 6 Panyabungan Selatan | 270 | 0 | 270 | 258 | 3 | 261 |
| 7 Natal | 880 | 0 | 880 | 823 | 5 | 828 |
| 8 Siabu | 1 000 | 2 | 1 002 | 814 | 10 | 824 |
| 2017 | 16 722 | 23 | 16 745 | 10 505 | 77 | 10 582 |
| 2016 | 13 600 | 12 | 13 612 | 10 881 | 80 | 10 961 |
| 2015 | 12 130 | 19 | 12 149 | 18 500 | 54 | 18 554 |

Sumber: PT. Pos Indonesia Cab. Panyabungan
 Source: Pos Indonesia, PT Branch Panyabungan

Tabel
Table

9.2.6

Jumlah Paket Kilat Khusus yang Dikirim dan Diterima Melalui Kantor Pos menurut Kantor Pelayanan di Kabupaten Mandailing Natal, 2015-2017

Number of Registered Sent and Received via post Office by Service Office in Mandailing Natal Regency, 2015-2017

| Kantor Pelayanan <i>Service Office</i> | Dikirim <i>Sent</i> | | | Diterima <i>Received</i> | | |
|---|---------------------------------|-------------------------------------|------------------------|---------------------------------|-------------------------------------|------------------------|
| | Dalam Negeri <i>Domestic</i> | Luar Negeri <i>International</i> | Jumlah <i>Total</i> | Dalam Negeri <i>Domestic</i> | Luar Negeri <i>International</i> | Jumlah <i>Total</i> |
| (1) | (2) | (3) | (4) | (5) | (6) | (7) |
| 1 Sinunukan | 50 | 1 | 51 | 40 | 2 | 42 |
| 2 Batang Natal | 5 | 0 | 5 | 4 | 1 | 5 |
| 3 Kotanopan | 60 | 1 | 61 | 40 | 7 | 47 |
| 4 Muara Sipongi | 7 | 0 | 7 | 3 | 0 | 3 |
| 5 Panyabungan | 300 | 3 | 303 | 242 | 9 | 251 |
| 6 Panyabungan Selatan | 15 | 0 | 15 | 13 | 0 | 13 |
| 7 Natal | 52 | 2 | 54 | 40 | 0 | 40 |
| 8 Siabu | 40 | 1 | 41 | 30 | 2 | 32 |
| 2017 | 529 | 8 | 537 | 412 | 21 | 433 |
| 2016 | 545 | 0 | 545 | 436 | 11 | 447 |
| 2015 | 600 | 16 | 604 | 908 | 32 | 940 |

Sumber: PT. Pos Indonesia Cab. Panyabungan

Source: Pos Indonesia, PT Branch Panyabungan

Tabel 9.2.7 Jumlah Penerimaan dan Pengiriman Wesel Pos menurut Kantor Pelayanan di Kabupaten Mandailing Natal, 2015-2017
Table 9.2.7 Number of Money Order Received and Sent via Post Office by Service Office in Mandailing Natal Regency, 2015-2017

| Kantor Pelayanan Service Office | Dikirim Sent | | Diterima Received | |
|------------------------------------|-----------------------|--------------------------|-----------------------|--------------------------|
| | Frkuensi Frequency | Nilai (Rp) Value (Rp) | Frkuensi Frequency | Nilai (Rp) Value (Rp) |
| (1) | (2) | (3) | (5) | (6) |
| 1 Sinunukan | 2 432 | 9 435 841 271 | 372 | 1 241 321 847 |
| 2 Batang Natal | 3 200 | 7 367 521 628 | 2 511 | 3 221 923 416 |
| 3 Kotanopan | 1 351 | 4 421 513 741 | 7 843 | 10 983 271 423 |
| 4 Muara Sipongi | 800 | 1 519 723 415 | 2 082 | 2 031 242 923 |
| 5 Panyabungan | 6 423 | 20 423 921 723 | 9 863 | 19 241 325 671 |
| 6 Panyabungan Selatan | 367 | 1 412 321 423 | 2 413 | 1 823 465 721 |
| 7 Natal | 1 524 | 4 952 713 500 | 870 | 942 321 241 |
| 8 Siabu | 1 213 | 2 173 421 315 | 7 324 | 6 432 452 192 |
| 2017 | 16 510 | 51 706 978 016 | 33 278 | 38 540 219 676 |
| 2016 | 18 626 | 50 984 523 353 | 34 486 | 45 915 755 578 |
| 2015 | 17 479 | 33 440 531 934 | 35 964 | 49 043 163 928 |

Sumber: PT. Pos Indonesia Cab. Panyabungan
 Source: Pos Indonesia, PT Branch Panyabungan

Jumlah Pengiriman dan Penerimaan Paket Pos Biasa Melalui Kantor Pos menurut Kantor Pelayanan di Kabupaten Mandailing Natal, 2015-2017

Tabel 9.2.8
Table *Number of Parcel Post and Received via post Office by Service Office in Mandailing Natal Regency, 2015-2017*

| Kantor Pelayanan Service Office | Dikirim Sent | | | Diterima Received | | |
|------------------------------------|-----------------------------|------------------------------|-----------------|--------------------------|------------------------------|-----------------|
| | Dalam Negeri Domestic | Luar Negeri International | Jumlah Total | Dalam Negeri Domestic | Luar Negeri International | Jumlah Total |
| (1) | (2) | (3) | (4) | (5) | (6) | (7) |
| 1 Sinunukan | 10 | 0 | 10 | 10 | 0 | 10 |
| 2 Batang Natal | 60 | 0 | 60 | 50 | 0 | 50 |
| 3 Kotanopan | 7 | 0 | 7 | 15 | 0 | 15 |
| 4 Muara Sipongi | 3 | 0 | 3 | 20 | 0 | 20 |
| 5 Panyabungan | 280 | 5 | 285 | 348 | 15 | 363 |
| 6 Panyabungan Selatan | 10 | 0 | 10 | 60 | 0 | 60 |
| 7 Natal | 15 | 0 | 15 | 10 | 0 | 10 |
| 8 Siabu | 55 | 0 | 55 | 50 | 0 | 50 |
| 2017 | 440 | 5 | 445 | 563 | 15 | 578 |
| 2016 | 453 | 5 | 458 | 597 | 13 | 610 |
| 2015 | 159 | 9 | 168 | 437 | 15 | 452 |

Sumber: PT. Pos Indonesia Cab. Panyabungan
Source: Pos Indonesia, PT Branch Panyabungan

Tabel 9.2.9 Jumlah Penerimaan dan Pengiriman Surat Menurut Jenis Surat di Kabupaten Mandailing Natal, 2015-2017
Table 9.2.9 Number of Mail Sent and Received Via Post Office by Type in Mandailing Natal Regency, 2015-2017

| Jenis Surat Type of Mail | 2015 | 2016 | 2017 |
|---|--------|--------|--------|
| (1) | (2) | (3) | (5) |
| 1 Pengiriman Sent | | | |
| a Paket Surat Khusus (DN+LN) Registered Mail | 604 | 545 | 540 |
| b Surat Kilat Khusus (DN+LN) Express Mail | 12 149 | 13 612 | 14 731 |
| c Surat Wesel Pos Money Order | 17 479 | 18 626 | 17 321 |
| d Parsel Pos Biasa (DN+LN) Parcel Post | 168 | 458 | 321 |
| 2 Penerimaan Received | | | |
| a Paket Surat Khusus (DN+LN) Registered Mail | 940 | 447 | 320 |
| b Surat Kilat Khusus (DN+LN) Express Mail | 18 554 | 10 960 | 10 961 |
| c Surat Wesel Pos Money Order | 35 964 | 34 486 | 33 271 |
| d Parsel Pos Biasa (DN+LN) Parcel Post | 452 | 597 | 425 |

Sumber: PT. Pos Indonesia Cab. Panyabungan
 Source: Pos Indonesia, PT Branch Panyabungan

Jumlah Pelanggan Telepon Menurut Pelanggan di Kabupaten Mandailing Natal, 2015-2017
Table 9.2.10 Number of Telephone Customer by Type of Customer in Mandailing Natal Regency, 2015-2017

| Kantor Pelayanan <i>Service Office</i> | Rumah Tangga <i>Household</i> | Industri/Bisnis <i>Industry/Bussines</i> | Perkantoran <i>Offices</i> | Badan Sosial/Institusi <i>Social Institution</i> | Lainnya <i>Others</i> |
|---|-------------------------------------|---|-------------------------------|--|--------------------------|
| (1) | (2) | (3) | (4) | (5) | (6) |
| 1 Batahan | - | - | - | - | - |
| 2 Batang Natal | - | - | - | - | - |
| 3 Kotanopan | 257 | 21 | 16 | - | - |
| 4 Muara Sipongi | - | - | - | - | - |
| 5 Panyabungan | 1 731 | 141 | 125 | - | - |
| 6 Natal | 41 | 7 | 11 | - | - |
| 7 Muara Batang Gadis | - | - | - | - | - |
| 8 Siabu | 56 | 4 | 6 | - | - |
| 2017 | 2 085 | 173 | 158 | 0 | 0 |
| 2016 | 2 056 | 155 | 131 | 0 | 0 |
| 2015 | 2 257 | 179 | 153 | 0 | 0 |

Sumber: PT. Telekomunikasi Indonesia, Tbk. Kantor Pelayanan Panyabungan
 Source: *Telecommunication Service Office of Panyabungan*

Tabel 9.2.11
Table 9.2.11
Keadaan Telekomunikasi di Kabupaten Mandailing Natal, 2015-2017
The Telecommunication Condition Existed in the Mandailing Natal Regency, 2015-2017

| | Uraian Explanation | Satuan | 2015 | 2016 | 2017 |
|---|------------------------------------|---------------|-------------|-------------|-------------|
| 1 | Kapasitas Sentral | SST | 3 662 | 3 974 | 3 554 |
| 2 | Jumlah Pelanggan | SST | 2 589 | 2 342 | 2 416 |
| 3 | Jumlah sst Public Phone | - | 0 | 0 | - |
| | Telepon Umum Coin (TUC) | - | 0 | 0 | - |
| | Telepon Umum Coin Pelanggan (TUCP) | - | 0 | 0 | - |
| | Telepon Umum Kartu (TUK) | - | 0 | 0 | - |
| | Kamar Bicara Umum | - | 0 | 0 | - |
| 4 | Jumlah pelanggan Telex | - | 0 | 0 | - |
| 5 | Jumlah Wartel | - | 0 | 0 | - |
| 6 | Jumlah Kios Telepon | - | 0 | 0 | - |

Sumber: PT. Telekomunikasi Indonesia, Tbk. Kantor Pelayanan Panyabungan
 Source: Telecommunication Service Office of Panyabungan

10

KEUANGAN DAERAH DAN HARGA

*Local Finance
and Price*



Realisasi

Belanja Daerah

Rp.943.311.224,181

Pendapatan Daerah

Rp.1.528.153.313,08



PENJELASAN TEKNIS

1. **Realisasi Penerimaan dan Pengeluaran Pemerintah Provinsi** adalah realisasi/perhitungan APBD Provinsi pada tiap tahun anggaran.
2. **Pendapatan Asli Daerah (PAD)** adalah pendapatan yang diperoleh daerah yang dipungut berdasarkan peraturan daerah sesuai dengan peraturan perundang-undangan, guna keperluan daerah yang bersangkutan dalam membiayai kegiatannya.
3. **Dana Perimbangan** adalah dana yang bersumber dari pendapatan APBN yang dialokasikan kepada Daerah untuk mendanai kebutuhan daerah dalam rangka pelaksanaan desentralisasi.
4. **Lain-lain Pendapatan yang Sah** adalah pendapatan lainnya dari pemerintah pusat dan atau dari instansi pusat, serta dari daerah lainnya.

TECHNICAL NOTES

1. **Actual revenue and expenditure of Provincial Government** is the realization/provincial budget calculations for every fiscal year.
2. **Original Local Government Revenue** is revenue that withheld based on local regulations in accordance with the legislation, for the purposes of financing their activities.
3. **Balanced Budget** is the fund coming from the state budget that allocated to regions to fund their needs in the context of decentralization.
4. **Other Legal Revenue** is other income that coming from the central government and or from the central agencies, as well as from other local government.

ULASAN

Total pendapatan pemerintah Kabupaten Mandailing Natal pada tahun 2017 adalah sebesar 1,528 triliun rupiah. Penyumbang terbesar dari pendapatan tersebut berasal dari dana perimbangan, yaitu sebesar 1,045 triliun rupiah. Sedangkan Pendapatan Asli Daerah (PAD) hanya menyumbang sebesar 80,581 miliar rupiah.

Belanja pemerintah daerah pada tahun 2017 adalah sebesar 943,311 triliun rupiah. Seluruhnya dipergunakan untuk belanja tidak langsung. Sedangkan sisanya untuk belanja langsung.

Untuk menutupi kekurangan pembelanjaan, pemerintah daerah menerima penerimaan pembiayaan sebesar 81,060 miliar rupiah. Oleh karena itu sisa lebih/kurang pembiayaan tahun berkenaan tahun 2017 adalah sebesar 48,004 miliar rupiah.

Pada tahun 2017 di Kabupaten Mandailing Natal terdapat 494 unit koperasi dengan jumlah anggota sebesar 34.526 orang. Namun 288 unit diantaranya berstatus koperasi tidak aktif.

DESCRIPTION

The total revenue of Mandailing Natal Regency government in 2017 is Rp 1.528 trillion. The biggest contributor of the income came from the balancing fund, which amounted to 1.045 trillion rupiah. While Pendapatan Asli Daerah (PAD) only accounted for 80.581 billion rupiah.

Local government expenditures in 2017 amounted to 943,311 trillion rupiah. All used for indirect expenditure. While the rest for direct expenditure.

To cover the shortage of expenditure, the local government received financing revenue amounting to 81,060 billion rupiah and issued regional financing of two billion rupiah. Therefore, the remaining / less financing for the year in 2017 is 48,004 billion rupiah.

In 2017 in Mandailing Natal Regency there are 494 units of cooperatives with a total membership of 34.526 people. However, 288 units of them are inactive.

Sebagian besar UKM di Kabupaten Mandailing Natal berasal dari sektor perdagangan (3.382 unit) dengan aset 287,140 miliar rupiah, omset 87,145 miliar rupiah, dan karyawan 1.090 orang.

Jika melihat posisi simpanan masyarakat di Kabupaten Mandailing Natal di tahun 2017, sebesar 676,222 triliun rupiah adalah berupa tabungan, 113,457 miliar adalah giro, dan 87,769 miliar adalah simpanan berjangka.

Jika melihat posisi pinjaman yang diberikan, sebagian besar pinjaman di tahun 2017 digunakan untuk investasi (850,397 miliar rupiah), sedangkan sisanya sebesar 874,110 miliar rupiah untuk modal kerja dan 408,696 miliar rupiah untuk konsumsi.

Perkembangan harga di kabupaten Mandailing Natal pada tahun 2017 cukup stabil. Harga beras IR64, ikan asin teri, minyak goreng, kopi bubuk, mie instan, rokok kretek, dan tepung terigu tidak mengalami perubahan harga selama tahun 2017.

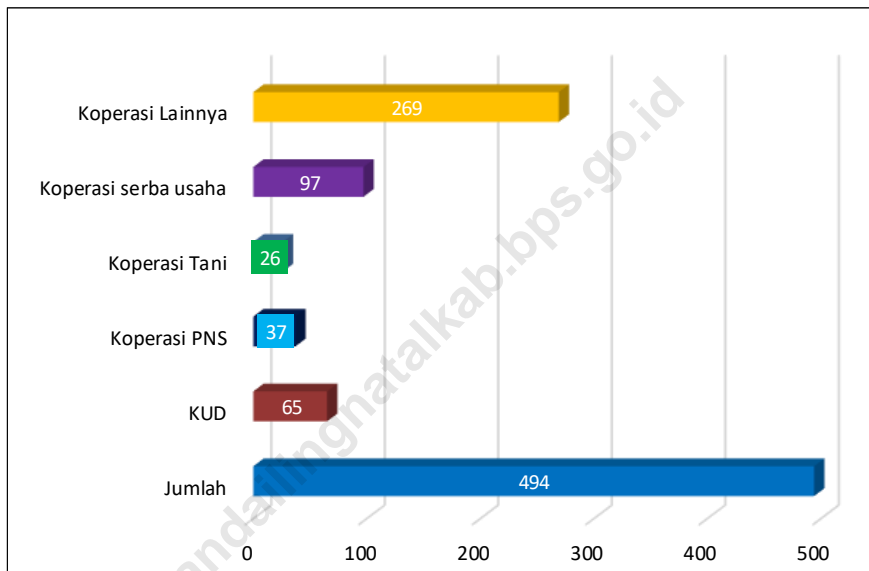
Most of the UKM in Mandailing Natal Regency come from the trade sector (3,382 units) with assets of 287,140 billion rupiah, turnover 87,145 billion rupiah, and employees 1,090 people.

Position of public savings in Mandailing Natal Regency in 2017 as much as 67,222 trillion rupiah is in the form of savings, 113,457 billion are current accounts, and 87,769 billionare deposits.

Most of the loan in 2017 is used for investment (850,397 billion rupiah), while the rest is 874,110 billion rupiah for working capital and 408,696 billion rupiah for consumption.

Growth of Price in Mandailing Natal Regency in 2017 are quite stable. IR64 rice prices, salted fish, cooking oil, coffee powder, instant noodles, clove cigarettes, and wheat flour have not changed the price during 2017.

Gambar 10 Jumlah Koperasi Menurut Klasifikasi di Kabupaten Mandailing Natal, 2017
Picture **Number of Cooperative by Classification in Mandailing Natal Regency, 2017**



Sumber: Dinas Koperasi Kab. Mandailing Natal
Source: Cooperative Office of Mandailing Natal Regency

10.1 KEUANGAN

FINANCE

Realisasi Anggaran Pendapatan Pemerintah Kabupaten Mandailing

Tabel 10.1.1 **Natal menurut Jenis Penerimaan (ribu rupiah), 2015-2017**
Table 10.1.1 **Actual Revenues of Government of Mandailing Natal Regency by**
Source of Revenues (thousand rupiahs), 2015-2017

| Jenis Pendapatan Source of Revenues | | 2015 | 2016 | 2017 |
|---|--|------------------------|------------------------|------------------------|
| (1) | | (2) | (3) | (4) |
| 1. Pendapatan Asli Daerah (PAD)/Original Local Government Revenue | | 63 847 458,13 | 70 405 901,83 | 80 581 688,94 |
| 1.1 Pajak Daerah/Local Taxes | | 12 882 653,27 | 8 395 202,57 | 21 490 229,88 |
| 1.2 Retribusi Daerah/Rebtributions | | 17 150 098,92 | 23 176 142,35 | 28 361 009,96 |
| 1.3 Hasil Pengelolaan Kekayaan Daerah yang Dipisahkan/Income of Management of Separated Regional Government Wealth | | 10 257 677,52 | 11 934 560,38 | 9 527 118,96 |
| 1.4 Lain-lain PAD yang Sah/Other Original Local Gov. Revenue | | 23 557 028,42 | 26 899 996,52 | 21 203 330,14 |
| 2. Dana Perimbangan/Balanced Budget | | 856 846 422,23 | 1055 984 803,94 | 1045 563 864,48 |
| 2.1 Bagi Hasil Pajak/Tax Sharing | | 55 639 264,23 | 23 880 921,11 | 12 228 360,32 |
| 2.2 Bagi Hasil Bukan Pajak/Sumber Daya Alam/Non Tax/Natural Resources Sharing | | 0,00 | 7 041 298,19 | 3 542 412,14 |
| 2.3 Dana Alokasi Umum/General Allocation Funds | | 722 942 098,00 | 788 477 434,00 | 777 487 741,00 |
| 2.4 Dana Alokasi Khusus/Special Allocation Funds | | 78 265 060,00 | 109 097 152,65 | 97 485 172,23 |
| Dana Alokasi Khusus Non Fisik/General Allocation Funds Non Physical | | 0,00 | 127 487 998,00 | 149 270 178,78 |
| 3 Lain-lain Pendapatan yang Sah/Other Legal Revenue | | 294 618 602,90 | 293 895 639,27 | 402 007 759,66 |
| 3.1 Pendapatan Hibah/Grants | | 20 383 197,00 | 0,00 | 66 085 450,00 |
| 3.2 Dana Darurat/Emergency Funds | | 0,00 | 0,00 | 0,00 |
| 3.3 Dana Bagi Hasil Pajak dari Provinsi dan Pemerintah Daerah Lainnya/tax sharing from province and other local governments | | 22 454 752,00 | 70 986 719,27 | 52 078 140,71 |
| 3.4 Dana Penyesuaian dan Otonomi Daerah Outonomous Region and Balancing Funds | | 147 225 760,00 | 0,00 | 0,00 |
| 3.5 Bantuan Keuangan dari Provinsi atau Pemerintah Daerah Lainnya/financial | | 5 160 373,90 | 4 803 506,10 | 0,00 |
| 3.6 Lainnya/Other Funds | | 99 394 520,00 | 222 908 920,00 | 283 844 168,95 |
| Jumlah/Total | | 1215 312 483,26 | 1425 089 851,14 | 1528 153 313,08 |

Sumber: Badan Pengelolaan Keuangan, Pendapatan, dan Aset Daerah Kab. Mandailing Natal
 Source: Monetary and Regional Asset Managerial Office of Mandailing Natal Regency

Tabel 10.1.2
Table 10.1.2
Realisasi Belanja Pemerintah Kabupaten Mandailing Natal Menurut Jenis Belanja (ribu rupiah), 2015-2017
Actual Expenditures of Government of Mandailing Natal Regency by Kind of Expenditures (thousand rupiahs), 2015-2017

| Jenis Belanja <i>Expenditures</i> | <i>Kind of</i> | 2015 | 2016 | 2017 |
|--|----------------|-------------------------|-----------------------|-----------------------|
| (1) | | (2) | (3) | (4) |
| 1. Belanja Tidak Langsung* <i>Indirect Expenditure</i> | | 765 606 311,83 | 875 148 490,90 | 943 311 224,18 |
| 1.1 Belanja Pegawai/Personnel <i>expenditure</i> | | 581 885 960,06 | 619 532 143,25 | 571 858 158,46 |
| 1.2 Belanja Bunga/Retributions | | 0,00 | 0,00 | 0,00 |
| 1.3 Belanja Subsidi <i>Subsidies Expenditure</i> | | 0,00 | 0,00 | 0,00 |
| 1.4 Belanja Hibah/Grant | | 59 157 794,17 | 2 290 000,00 | 2 830 076,36 |
| 1.5 Belanja Bantuan Sosial <i>Social Expenditure</i> | | 3 965 257,78 | 1 899 018,48 | 1 640 921,00 |
| 1.6 Belanja Bagi Hasil kepada Provinsi/Kabupaten/Kota <i>Fund Expenditure to Provincial/District/City and Village Government</i> | <i>Sharing</i> | 0,00 | 0,00 | 0,00 |
| 1.7 Belanja Bantuan Keuangan kepada Provinsi/ Kabupaten/ Kota dan Pemerintah Desa <i>Financial Assistance Expenditure to Provincial/ District/City and Village Government</i> | | 118 310 335,32 | 249 346 427,17 | 366 925 920,36 |
| 1.8 Belanja Tidak Terduga/Unpredicted <i>Expenditure</i> | | 2 286 964,50 | 2 080 902,00 | 56 148,00 |
| 2. Belanja Langsung/Direct Expenditure | | 479 505 320,73 | - | - |
| 2.1 Belanja Pegawai/Personnel <i>expenditure</i> | | 1 801 148,50 | - | - |
| 2.2 Belanja Barang dan Jasa/Goods and <i>Services Expenditure</i> | | 239 026 347,57 | - | - |
| 2.3 Belanja Modal/Capital expenditure | | 238 677 824,66 | - | - |
| Jumlah/Total | | 1 245 111 632,56 | 875 148 490,90 | 943 311 224,18 |

*Sejak tahun 2016, belanja langsung dan tidak langsung digabung menjadi belanja operasi

Sumber: Badan Pengelolaan Keuangan, Pendapatan, dan Aset Daerah Kab. Mandailing Natal

Source: Monetary and Regional Asset Managerial Office of Mandailing Natal Regency

Tabel 10.1.3 **Realisasi Pembiayaan Pemerintah Kabupaten Mandailing Natal Menurut Jenis Pembiayaan (ribu rupiah), 2015-2017**
Table 10.1.3 **Actual Government Funding of Mandailing Natal Regency by Kind of Financing (thousand rupiahs), 2015-2017**

| Jenis Pembiayaan <i>Kind of Financing</i> | 2015 | 2016 | 2017 |
|--|-----------------------|-----------------------|----------------------|
| (1) | (2) | (3) | (4) |
| 1. Penerimaan Pembiayaan Daerah / Revenue of the Government Funding | 150 211 951,77 | 115 740 530,43 | 81 060 870,26 |
| Sisa Lebih Perhitungan Anggaran Tahun Anggaran Sebelumnya <i>The remaining budget of Previous Fiscal Year</i> | 112 642 987,89 | 115 712 802,47 | 79 253 757,13 |
| Penerimaan Kembali Pemberian Pinjaman | 0,00 | 49 910,00 | 0,00 |
| Penerimaan Piutang Daerah | 37 568 963,88 | 0,00 | 37 136,00 |
| Lainnya | - 549 977,37 | 0,00 | 0,00 |
| 2. Pengeluaran Pembiayaan Daerah / Regional Financing Expenditure | 4 700 000,00 | 2 000 000,00 | 0,00 |
| Penyertaan Modal (Investasi) Pemerintah Daerah <i>An Capital Addition of Government</i> | 4 700 000,00 | 2 000 000,00 | 0,00 |
| Pembiayaan Netto / Net Financing | 145 511 951,77 | 113 740 503,43 | 81 060 870,26 |
| SISA LEBIH/KURANG PEMBIAYAAN TAHUN BERKENAAN / Surplus | 115 712 802,47 | 79 253 757,13 | 48 009 469,57 |

Sumber: Badan Pengelolaan Keuangan, Pendapatan, dan Aset Daerah Kab. Mandailing Natal
 Source: Monetary and Regional Asset Managerial Office of Mandailing Natal Regency

Tabel 10.1.4 **Realisasi Penerimaan PAD Pemkab Mandailing Natal (ribu rupiah), 2015-2017**
Table 10.1.4 **Realization of Original Local Government Revenue of Mandailing Natal Regency (thousand rupiahs), 2015-2017**

| Jenis PAD Kind of PAD | | 2015 | 2016 | 2017 |
|--------------------------|---|----------------------|----------------------|----------------------|
| (1) | | (2) | (3) | (4) |
| 1 | Pajak Daerah <i>Region Tax</i> | 12 882 653,27 | 8 395 203,00 | 21 490 229,88 |
| | Pajak Hotel | 25 800,00 | 27 900,00 | 59 701,50 |
| | Pajak Restoran | 99 457,00 | 100 715,00 | 131 923,16 |
| | Pajak Hiburan | 2 150,00 | 2 500,00 | 11 620,00 |
| | Pajak Reklame | 248 801,55 | 304 592,00 | 234 904,40 |
| | Pajak Penerangan Jalan | 4 024 920,44 | 4 489 348,00 | 6 123 244,74 |
| | Pajak Mineral Bukan Logam dan Batuan | 821 104,00 | 1 653 614,00 | 2 412 077,11 |
| | Pajak Air Bawah Tanah | 5 014,50 | 6 032,00 | 75 556,84 |
| | Pajak Sarang Burung Walet | 126 468,00 | 10 800,00 | 68 657,00 |
| | Pajak Bumi dan Bangunan (PBB) | 992 258,21 | 1 064 165,00 | 1 329 049,34 |
| | Pajak Bea Perolehan Hak atas Tanah dan Bangunan (BPHTB) | 6 536 679,57 | 735 537,00 | 11 043 495,79 |
| 2 | Hasil Retribusi Daerah | 17 150 098,92 | 23 176 142,35 | 28 361 009,96 |
| | Retribusi Jasa Umum | 15 614 136,16 | 211 798 513,85 | 27 167 106,30 |
| | Retribusi Jasa Usaha | 687 019,06 | 559 731,25 | 348 723,46 |
| | Retribusi Perizinan Tertentu | 848 943,70 | 817 897,25 | 845 180,20 |
| 3 | Hasil Pengelolaan Kekayaan Daerah yang Dipisahkan | 10 257 677,52 | 11 934 560,38 | 9 527 118,96 |
| | Bagian Laba atas Penyertaan Modal pada Perusahaan Milik Daerah/BUMD | 10 257 677,52 | 11 934 560,38 | 9 527 118,96 |
| 4 | Lain-lain Pendapatan Asli Daerah yang Sah | 23 557 028,42 | 26 899 996,52 | 21 203 330,14 |
| | Hasil Penjualan Aset Daerah yang Tidak Dipisahkan | 0,00 | 53 610,50 | 0,00 |
| | Penerimaan Jasa Giro | 6 602 916,11 | 7 103 567,70 | 4 876 210,65 |
| | Hasil dari pengelolaan dana bergulir | 0,00 | 0,00 | 0,00 |
| | Lain-lain PAD yang Sah Lainnya | 2 865 989,10 | 4 654 644,95 | 828 894,22 |
| | Pendapatan dari Penyelenggaraan Pendidikan dan Pelatihan | 592 113,22 | 654 176,87 | 0,00 |
| | Pendapatan Dana Kapitasi JKN | 13 496 010,00 | 114 433 996,50 | 14 270 263,77 |
| Jumlah/Total | | 63 847 458,13 | 70 405 901,83 | 80 581 688,94 |

Sumber: Badan Pengelolaan Keuangan, Pendapatan, dan Aset Daerah Kab. Mandailing Natal
 Source: Monetary and Regional Asset Managerial Office of Mandailing Natal Regency

Tabel 10.1.5 **Realisasi Penerimaan Bagi Hasil Pajak dan Bukan Pajak Pemkab. Mandailing Natal (ribu rupiah), 2015-2017**
Table *Acceptance Realization for Tax and Non Tax by Autonomous Government of Mandailing Natal Regency (thousand rupiahs), 2015-2017*

| Jenis Penerimaan <i>Kind of Revenue</i> | 2015 | 2016 | 2017 |
|--|-------------------------|-------------------------|-------------------------|
| (1) | (2) | (3) | (4) |
| DANA PERIMBANGAN | 856 846 422,23 | 1 055 984 803,94 | 1 045 563 864,48 |
| 1 Bagi Hasil Pajak Value of Tax | 46 681 933,20 | 23 880 921,11 | 17 778 360,32 |
| 2 Bagi Hasil Non Pajak Region Retribution | 8 957 331,03 | 7 041 298,19 | 3 542 412,14 |
| Bagi Hasil Dari Iuran Hak Pengusahaan Hutan | 2 068 478,14 | 400 632,15 | 199 770,05 |
| Bagi Hasil Dari Pungutan Pengusahaan Perikanan | 703 264,03 | 452 025,54 | 447 937,20 |
| Bagi Hasil Dari Pertambangan Minyak Bumi | 135 149,00 | 179 097,37 | 19 467,16 |
| Bagi Hasil Dari Pertambangan Panas Bumi | 335 332,20 | 489 568,86 | 500 233,89 |
| Bagi Hasil dari Sumber Daya Alam Pertambangan Umum | 5 715 107,66 | 5 519 974,27 | 2 033 327,07 |
| 3 Dana Alokasi Umum | 722 942 098,00 | 788 477 434,00 | 777 487 741,00 |
| 4 Dana Alokasi Khusus | 78 265 060,00 | 109 097 152,65 | 97 485 172,23 |
| 5 Dana Alokasi Khusus Non Fisik | 0,00 | 127 487 998,00 | 149 270 178,78 |
| BANTUAN KEUANGAN | 5 160 373,90 | 4 803 506,10 | 0,00 |
| Bantuan Keuangan dari Provinsi atau Pemerintah Daerah | 5 160 373,90 | 4 803 506,10 | 0,00 |
| LAIN-LAIN PENDAPATAN DAERAH YANG SAH | 294 618 602,90 | 293 895 639,27 | 402 007 759,66 |
| 1 Dana Bagi Hasil Pajak dari Provinsi dan Pemerintah Daerah | 22 454 752,00 | 70 986 719,27 | 52 078 140,71 |
| 2 Dana Penyesuaian | 147 225 760,00 | 0,00 | 0,00 |
| 3 Pendapatan Hibah dari Pemerintah | 20 383 197,00 | 0,00 | 66 085 450,00 |
| 4 Pendapatan Lainnya | 99 394 520,00 | 222 908,92 | 283 844 168,95 |
| Jumlah/Total | 1 151 465 025,13 | 1 354 683 949,31 | 1 447 571 624,14 |

Sumber: Badan Pengelolaan Keuangan, Pendapatan, dan Aset Daerah Kab. Mandailing Natal
Source: Monetary and Regional Asset Managerial Office of Mandailing Natal Regency

10.2 BANK, KOPERASI, DAN PENANAMAN MODAL BANK, COOPERATIVE, AND INVESTMENT

Jumlah Koperasi Menurut Kecamatan di Kabupaten Mandailing Natal, 2015–2017
Tabel 10.2.1 *Number of Cooperative by District in Mandailing Natal Regency, 2015–2017*

| Kecamatan <i>District</i> | 2015 | 2016 | 2017 |
|------------------------------|------------|------------|------------|
| (1) | (2) | (3) | (4) |
| 1 Batahan | 36 | 36 | 37 |
| 2 Sinunukan | 11 | 12 | 12 |
| 3 Batang Natal | 12 | 14 | 14 |
| 4 Lingga Bayu | 19 | 22 | 19 |
| 5 Ranto Baik | 7 | 7 | 10 |
| 6 Kotanopan | 35 | 33 | 33 |
| 7 Ulu Pungkut | 8 | 9 | 9 |
| 8 Tambangan | 11 | 11 | 11 |
| 9 Lembah Sorik Marapi | 12 | 12 | 12 |
| 10 Puncak Sorik Marapi | 8 | 7 | 7 |
| 11 Muara Sipongi | 7 | 7 | 8 |
| 12 Pakantan | 4 | 4 | 4 |
| 13 Panyabungan | 134 | 135 | 137 |
| 14 Panyabungan Selatan | 7 | 7 | 7 |
| 15 Panyabungan Barat | 7 | 7 | 7 |
| 16 Panyabungan Utara | 18 | 18 | 18 |
| 17 Panyabungan Timur | 6 | 6 | 5 |
| 18 Huta Bargout | 7 | 7 | 7 |
| 19 Natal | 48 | 53 | 53 |
| 20 Muara Batang Gadis | 29 | 30 | 30 |
| 21 Siabu | 41 | 41 | 41 |
| 22 Bukit Malintang | 8 | 8 | 8 |
| 23 Naga Juang | 5 | 5 | 5 |
| Jumlah Total | 480 | 491 | 494 |

Sumber: Dinas Koperasi Kab. Mandailing Natal
 Source: Cooperative Office of Mandailing Natal Regency

Jumlah Koperasi Menurut Jenis Koperasi di Kabupaten Mandailing Natal, 2015–2017
10.2.2 *Number of Cooperative by Type in Mandailing Natal Regency, 2015–2017*

| Jenis Koperasi <i>Type of Cooperative</i> | 2015 | 2016 | 2017 |
|--|------------|------------|------------|
| (1) | (2) | (3) | (4) |
| 1 Koperasi Unit Desa | 66 | 66 | 65 |
| 2 Koperasi Pegawai Negeri | 33 | 33 | 37 |
| 3 Koperasi Karyawan | 7 | 7 | 7 |
| 4 Koperasi Perkebunan | 31 | 31 | 65 |
| 5 Koperasi Serba Usaha | 82 | 85 | 97 |
| 6 Koperasi Pedagang Pasar | 4 | 4 | 4 |
| 7 Koperasi Nelayan | 8 | 11 | 13 |
| 8 Koperasi Tani | 23 | 23 | 26 |
| 9 Koperasi Pengrajin | 1 | 1 | 0 |
| 10 Koperasi Angkutan | 5 | 5 | 6 |
| 11 Koperasi Pondok | 18 | 18 | 19 |
| 12 Koperasi Peternakan | 3 | 3 | 4 |
| 13 Koperasi Pertambangan | 1 | 1 | 1 |
| 14 Koperasi Simpan Pinjam | 5 | 5 | 5 |
| 15 Pusat Koperasi Pegawai | 1 | 1 | 1 |
| 16 Pusat Kopontren | 1 | 1 | 1 |
| 17 Koperasi Perikanan | 2 | 3 | 3 |
| 18 Koperasi Wanita | 39 | 39 | 25 |
| 19 Koperasi Lainnya | 150 | 154 | 115 |
| Jumlah Total | 480 | 491 | 494 |

Sumber: Dinas Koperasi Kab. Mandailing Natal
 Source: Cooperative Office of Mandailing Natal Regency

Tabel 10.2.3 Jumlah Koperasi Menurut Klasifikasi dan Kecamatan di Kabupaten Mandailing Natal, 2015–2017
Table *Number of Cooperative by Classification and District in Mandailing Natal Regency, 2015–2017*

| Kecamatan <i>District</i> | Jumlah Koperasi <i>Number of Cooperative</i> | Jumlah KUD <i>Number of KUD</i> | Koperasi | | | |
|------------------------------|--|---|--|--|--|--------------------------------------|
| | | | Pegawai Negeri <i>Government Employees Cooperative</i> | Koperasi Tani <i>Farmers Cooperative</i> | Koperasi Serba Usaha <i>Bussines Cooperative</i> | Koperasi Lainnya <i>Others</i> |
| (1) | (2) | (3) | (4) | (5) | (6) | (7) |
| 1 Batahan | 37 | 12 | 0 | 0 | 1 | 24 |
| 2 Sinunukan | 0 | 6 | 0 | 0 | 2 | 4 |
| 3 Batang Natal | 12 | 1 | 0 | 0 | 6 | 7 |
| 4 Lingga Bayu | 14 | 2 | 0 | 2 | 4 | 11 |
| 5 Ranto Baek | 19 | 1 | 0 | 2 | 2 | 5 |
| 6 Kotanopan | 10 | 2 | 2 | 4 | 7 | 18 |
| 7 Ulu Pungkut | 33 | 0 | 0 | 3 | 2 | 4 |
| 8 Tambangan | 9 | 0 | 1 | 0 | 4 | 6 |
| 9 Lembah Sorik | 11 | 1 | 1 | 1 | 2 | 7 |
| 10 Puncak Sorik Marapi | 7 | 0 | 1 | 2 | 0 | 4 |
| 11 Muara Sipongi | 8 | 1 | 2 | 0 | 1 | 4 |
| 12 Pakantan | 4 | 0 | 1 | 0 | 0 | 3 |
| 13 Panyabungan | 137 | 6 | 18 | 2 | 35 | 76 |
| 14 Panyabungan | 7 | 1 | 1 | 0 | 0 | 5 |
| 15 Panyabungan Barat | 7 | 1 | 0 | 2 | 0 | 4 |
| 16 Panyabungan Utara | 18 | 1 | 2 | 2 | 4 | 9 |
| 17 Panyabungan Timur | 5 | 1 | 0 | 1 | 0 | 3 |
| 18 Huta Bargot | 7 | 0 | 0 | 2 | 3 | 2 |
| 19 Natal | 53 | 11 | 3 | 0 | 7 | 32 |
| 20 Muara Batang Gadis | 30 | 13 | 0 | 0 | 2 | 15 |
| 21 Siabu | 41 | 4 | 4 | 2 | 11 | 20 |
| 22 Bukit Malintang | 8 | 1 | 1 | 1 | 1 | 4 |
| 23 Naga Juang | 5 | 0 | 0 | 0 | 3 | 2 |
| Mandailing Natal | 494 | 65 | 37 | 26 | 97 | 269 |
| 2016 | 491 | 66 | 33 | 23 | 85 | 284 |
| 2015 | 480 | 66 | 33 | 23 | 82 | 276 |

Sumber: Dinas Koperasi Kab. Mandailing Natal
 Source: Cooperative Office of Mandailing Natal Regency

Banyaknya Pelaksana Koperasi Menurut Kecamatan di Kabupaten Mandailing Natal, 2015–2017

Tabel 10.2.4 *Number of Cooperative Inferior by District in Mandailing Natal Regency, 2015–2017*

| Kecamatan <i>District</i> | Koperasi <i>Cooperative</i> | Pelaksana <i>Cooperative Inferior</i> | | |
|------------------------------|--------------------------------|--|----------------------------------|------------------------------|
| | | Badan Pemeriksa <i>Inspector</i> | Pengurus <i>Administrator</i> | Karyawan <i>Employees</i> |
| (1) | (2) | (3) | (4) | (5) |
| 1 Batahan | 37 | 111 | 173 | 21 |
| 2 Sinunukan | 12 | 36 | 40 | 67 |
| 3 Batang Natal | 14 | 42 | 66 | 0 |
| 4 Lingga Bayu | 19 | 57 | 101 | 0 |
| 5 Ranto Baek | 10 | 30 | 45 | 0 |
| 6 Kotanopan | 33 | 99 | 102 | 0 |
| 7 Ulu Pungkut | 9 | 27 | 27 | 0 |
| 8 Tambangan | 11 | 33 | 33 | 0 |
| 9 Lembah Sorik Marapi | 12 | 36 | 36 | 0 |
| 10 Puncak Sorik Marapi | 7 | 21 | 21 | 0 |
| 11 Muara Sipongi | 8 | 24 | 24 | 0 |
| 12 Pakantan | 4 | 12 | 12 | 0 |
| 13 Panyabungan | 137 | 411 | 411 | 45 |
| 14 Panyabungan Selatan | 7 | 24 | 24 | 0 |
| 15 Panyabungan Barat | 7 | 21 | 21 | 0 |
| 16 Panyabungan Utara | 18 | 54 | 54 | 0 |
| 17 Panyabungan Timur | 5 | 15 | 15 | 0 |
| 18 Huta Bargot | 7 | 21 | 21 | 0 |
| 19 Natal | 53 | 159 | 255 | 2 |
| 20 Muara Batang Gadis | 30 | 90 | 148 | 8 |
| 21 Siabu | 41 | 123 | 123 | 7 |
| 22 Bukit Malintang | 8 | 24 | 24 | 0 |
| 23 Naga Juang | 5 | 15 | 15 | 0 |
| Mandailing Natal | 494 | 1 485 | 1 791 | 150 |
| 2016 | 491 | 1 470 | 1 783 | 92 |
| 2015 | 480 | 1 437 | 1 757 | 91 |

Sumber: Dinas Koperasi Kab. Mandailing Natal
Source: Cooperative Office of Mandailing Natal Regency

Tabel
Table 10.2.5 **Keragaan Koperasi di Kabupaten Mandailing Natal Mandailing Natal, 2015–2017**
Performance of Cooperative in Mandailing Natal Regency, 2015–2017

| Keterangan <i>Exp</i> | Desember 2015 | Desember 2016 | Desember 2017 |
|--------------------------------|---------------|---------------|---------------|
| (1) | (2) | (3) | (4) |
| 1 Jumlah Koperasi (Unit) | 480 | 491 | 494 |
| 2 Jumlah Anggota (Orang) | 34 121 | 34 451 | 34 526 |
| 3 Pelaksana RAT (Unit) | 25 | 32 | 30 |
| 4 Koperasi Aktif (Unit) | 180 | 201 | 206 |
| 5 Kooperasi Tidak Aktif (Unit) | 300 | 290 | 288 |
| 6 Permodalan | 661 493 844 | 757 268 588 | 265 120 513 |
| - Modal Sendiri (Ribu Rupiah) | 9 007 719 | 14 382 263 | 16 497 263 |
| - Modal Luar (Ribu Rupiah) | 652 486 125 | 742 886 325 | 248 623 250 |
| 7 Volume Usaha (Ribu Rupiah) | 1 492 126 389 | 1 581 225 478 | 586 344 233 |
| 8 SHU (Ribu Rupiah) | 2 652 500 | 3 761 400 | 3 454 791 |

Sumber: Dinas Koperasi Kab. Mandailing Natal

Source: Cooperative Office of Mandailing Natal Regency

Tabel 10.2.6 **Perkembangan Usaha Kecil Menengah (UKM) di Kabupaten Mandailing Natal, 2015–2017**
Table *Performance of UKM in Mandailing Natal Regency, 2015–2017*

| Sektor Sector | 2015 | 2016 | 2017 |
|---------------------------------|-------------|-------------|-------------|
| (1) | (2) | (3) | (4) |
| 1 Sektor Perdagangan | | | |
| - Jumlah UKM | 3 319 | 3 325 | 3 382 |
| - Aset (Ribu Rupiah) | 260 445 000 | 273 467 250 | 287 140 613 |
| - Omset (Ribu Rupiah) | 79 043 700 | 28 995 885 | 87 145 679 |
| - Karyawan (Orang) | 988 | 1 037 | 1 090 |
| 2 Sektor Industri Pertanian | | | |
| - Jumlah UKM | 1 400 | 1 410 | 1 425 |
| - Aset (Ribu Rupiah) | 65 085 933 | 68 340 230 | 71 757 242 |
| - Omset (Ribu Rupiah) | 19 765 270 | 20 753 534 | 21 791 211 |
| - Karyawan (Orang) | 1 098 | 1 153 | 1 211 |
| 3 Sektor Industri Non Pertanian | | | |
| - Jumlah UKM | 1 203 | 1 215 | 1 233 |
| - Aset (Ribu Rupiah) | 103 295 377 | 108 460 146 | 113 883 153 |
| - Omset (Ribu Rupiah) | 31 328 613 | 32 895 044 | 34 539 796 |
| - Karyawan (Orang) | 1 123 | 1 179 | 1 234 |
| 4 Sektor Aneka Jasa | | | |
| - Jumlah UKM | 127 | 135 | 142 |
| - Aset (Ribu Rupiah) | 18 382 654 | 19 301 787 | 20 266 876 |
| - Omset (Ribu Rupiah) | 5 812 200 | 6 102 810 | 6 407 951 |
| - Karyawan (Orang) | 137 | 144 | 153 |

Sumber: Dinas Koperasi Kab. Mandailing Natal
 Source: Cooperative Office of Mandailing Natal Regency

Tabel 10.2.7 **Jumlah Aktiva Rupiah Dan Valuta Asing di Kabupaten Mandailing Natal (Rupiah), 2013-2017**
Table *Total Assets in Mandailing Natal Regency (Rupiah), 2013-2017*

| Tahun Year | Jumlah Aktiva Total of Assets |
|---------------|----------------------------------|
| (1) | (2) |
| 2013 | 0,00 |
| 2014 | 0,00 |
| 2015 | 2 313 841,00 |
| 2016 | 2 629 677,00 |
| 2017 | 3 007 939,00 |

Sumber: Statistik Ekonomi dan Keuangan Daerah (SEKDA), Bank Indonesia

Source: *Economy and Monetary The Regional Economic Financial Statistic, Bank of Indonesia*

Tabel 10.2.8
Posisi Simpanan Masyarakat Rupiah Dan Valuta Asing di
Kabupaten Mandailing Natal (Juta Rupiah), 2013-2017
Outstanding Of Private Deposit in Mandailing Natal Regency
(Million Rupiah), 2013-2017

| Tahun Year | Giro Demand Deposit | Simpanan Berjangka Time Deposit | Tabungan Saving Deposit |
|---------------|------------------------|------------------------------------|----------------------------|
| (1) | (2) | (3) | (4) |
| 2013 | 319 528,02 | 144 469,53 | 1 063 912,69 |
| 2014 | 435 314,41 | 162 739,32 | 1 167 726,11 |
| 2015 | 458 441,86 | 200 551,86 | 1 330 635,18 |
| 2016 | 375 282,72 | 239 311,75 | 1 672 583,60 |
| 2017 | 113 457,00 | 87 769,00 | 676 222,00 |

Sumber: Statistik Ekonomi dan Keuangan Daerah (SEKDA), Bank Indonesia

Source: *Economy and Monetary The Regional Economic Financial Statistic, Bank of Indonesia*

Tabel 10.2.9 **Posisi Pinjaman yang Diberikan menurut Sektor Ekonomi di Kabupaten Mandailing Natal (Juta Rupiah), 2013-2017**
Table 10.2.9 **Outstanding Of Loan by Economic Sectors in Mandailing Natal Regency (Million Rupiah), 2013-2017**

| Sektor Ekonomi <i>Economic Sector</i> | 2013 | 2014 | 2015 | 2016 | 2017 |
|--|---------------------|---------------------|---------------------|---------------------|---------------------|
| (1) | (2) | (3) | (4) | (5) | (6) |
| Pertanian, Peternakan, Kehutanan & Perikanan <i>Agriculture, Livestock, Forestry & Fishery</i> | 575 931,05 | 802 738,82 | 927 351,65 | 24 997,00 | 23 032,00 |
| Pertambangan dan Penggalian <i>Minning and Quarrying</i> | 277,79 | 487,40 | 387,63 | 263,00 | 456,00 |
| Industri Pengolahan <i>Manufacturing Industry</i> | 94 297,09 | 84 687,05 | 162 102,88 | 186 537,00 | 202 691,00 |
| Listrik, Gas dan Air Bersih <i>Electricity, Gas and Water Supply</i> | 60,75 | 77,12 | 111,32 | 455,00 | 731,00 |
| Konstruksi <i>Construction</i> | 18 968,56 | 28 548,38 | 19 277,90 | 17 345,00 | 15 232,00 |
| Perdagangan, Hotel dan Restoran <i>Trade, Hotel and Restaurant</i> | 388 971,21 | 468 079,58 | 527 577,62 | 596 828,00 | 604 264,00 |
| Pengangkutan dan Komunikasi <i>Transport and Communication</i> | 7 700,76 | 7 169,98 | 14 111,97 | 12 146,00 | 15 675,00 |
| Keuangan, Real Estate dan Jasa Perusahaan <i>Financial, Ownership & Business Services</i> | 5 138,75 | 8 052,80 | 7 340,93 | 7 360,00 | 5 485,00 |
| Jasa-jasa <i>Services</i> | 25 618,66 | 26 300,55 | 22 875,07 | 895 251,00 | 856 941,00 |
| Jumlah Total | 1 116 964,62 | 1 426 141,69 | 1 681 136,96 | 1 741 182,00 | 1 724 507,00 |

Sumber: Statistik Ekonomi dan Keuangan Daerah (SEKDA), Bank Indonesia

Source: *Economy and Monetary The Regional Economic Financial Statistic, Bank of Indonesia*

Tabel 10.2.10 Posisi Pinjaman yang Diberikan menurut Jenis Penggunaan di Kabupaten Mandailing Natal (Juta Rupiah), 2013-2017
Table 10.2.10 *Outstanding Of Loan by Type of Loans in Mandailing Natal Regency (Million Rupiah), 2013-2017*

| Tahun Year | 2013 | 2014 | 2015 | 2016 | 2017 |
|---------------------------------------|---------------------|---------------------|---------------------|---------------------|---------------------|
| (1) | (2) | (3) | (4) | (5) | (6) |
| Modal Kerja <i>Working Capital</i> | 532 265,10 | 653 186,49 | 725 129,10 | 792 329,79 | 874 110,00 |
| Investasi <i>Investment</i> | 584 699,53 | 772 955,20 | 956 007,86 | 948 850,20 | 850 397,00 |
| Konsumsi <i>Consumption</i> | 346 568,15 | 348 193,47 | 351 775,56 | 378 520,96 | 408 696,00 |
| Jumlah Total | 1 463 532,77 | 1 774 335,16 | 2 032 912,52 | 2 119 700,94 | 2 133 203,00 |

Sumber: Statistik Ekonomi dan Keuangan Daerah (SEKDA), Bank Indonesia

Source: *Economy and Monetary The Regional Economic Financial Statistic, Bank of Indonesia*

Tabel
Table 10.2.11 **Posisi Kredit Usaha Mikro, Kecil dan Menengah yang Diberikan Bank Umum menurut Skala Usaha di Kabupaten Mandailing Natal (Juta Rupiah), 2013-2017**
Outstanding Of Commercial Bank Credits to Micro Small, and Medium Scale Enterprise in Mandailing Natal Regency (Million Rupiah), 2013-2017

| Tahun Year | 2013 | 2014 | 2015 | 2016 | 2017 |
|-------------------------|-------------------|---------------------|---------------------|---------------------|---------------------|
| (1) | (2) | (3) | (4) | (5) | (6) |
| Mikro Micro | 213 456,92 | 277 443,88 | 389 836,24 | 508 536,00 | 707 322,00 |
| Kecil Small | 583 154,49 | 747 676,14 | 714 716,25 | 651 125,00 | 455 639,00 |
| Menengah Medium | 71 531,00 | 88 915,19 | 169 396,29 | 237 112,00 | 268 361,00 |
| Jumlah Total | 868 142,42 | 1 114 035,21 | 1 273 948,77 | 1 396 773,00 | 1 431 322,00 |

Sumber: Statistik Ekonomi dan Keuangan Daerah (SEKDA), Bank Indonesia

Source: *Economy and Monetary The Regional Economic Financial Statistic, Bank of Indonesia*

Posisi Kredit Mikro, Kecil, dan Menengah yang Diberikan Bank Umum menurut Sektor Ekonomi di Kabupaten Mandailing Natal (Juta Rupiah),

Tabel 10.2.12 2013-2017

Table Outstanding Of Loan by Economic Sectors in Mandailing Natal Regency (Million Rupiah), 2013-2017

| Sektor Ekonomi <i>Economic Sector</i> | 2013 | 2014 | 2015 | 2016 | 2017 |
|--|-------------------|---------------------|---------------------|---------------------|---------------------|
| (1) | (2) | (3) | (4) | (5) | (6) |
| Pertanian, Peternakan, Kehutanan & Perikanan <i>Agriculture, Livestock, Pertambangan dan Penggalian Mining and Quarrying</i> | 444 296,12 | 608 129,13 | 712 476,12 | 19 536,00 | 17 128,00 |
| Industri Pengolahan <i>Manufacturing Industry</i> | 7 190,20 | 9 295,77 | 13 972,71 | 14 007,00 | 16 384,00 |
| Listrik, Gas dan Air Bersih <i>Electricity, Gas and Water Supply</i> | 60,75 | 77,12 | 111,32 | 303,00 | 623,00 |
| Konstruksi <i>Construction</i> | 21 851,02 | 25 904,21 | 17 316,61 | 16 437,00 | 13 711,00 |
| Perdagangan, Hotel dan Restoran <i>Trade, Hotel and Restaurant</i> | 363 932,01 | 441 138,39 | 495 669,73 | 494 805,00 | 504 472,00 |
| Pengangkutan dan Komunikasi <i>Transport and Communication</i> | 5 933,65 | 6 332,94 | 10 125,51 | 8 541,00 | 7 921,00 |
| Kuangan, Real Estate dan Jasa Perusahaan <i>Financial, Ownership & Business Services</i> | 16 559,33 | 10 341,92 | 7 797,03 | 7 318,00 | 5 884,00 |
| Jasa-jasa <i>Services</i> | 8 041,55 | 12 328,34 | 16 112,60 | 722 208,00 | 747 319,00 |
| Jumlah Total | 868 142,42 | 1 114 035,21 | 1 273 948,77 | 1 283 356,00 | 1 313 794,00 |

Sumber: Statistik Ekonomi dan Keuangan Daerah (SEKDA), Bank Indonesia

Source: *Economy and Monetary The Regional Economic Financial Statistic, Bank of Indonesia*

10.3 HARGA-HARGA PRICES

Tabel 10.3 Perkembangan Harga Rata-rata Beberapa Bahan Pokok menurut Bulan di Kabupaten Mandailing Natal, 2017
Number of Cooperative by District in Mandailing Natal Regency, 2017

| Bulan <i>Month</i> | Beras IR64 (Per Kg) <i>Rice</i> | Ikan Asin Teri No. 3 (Per Kg) <i>Salted Fish</i> | Gula Merah Aren (per Kg) <i>Aren Sugar</i> | Minyak Goreng Melinda (Per Liter) <i>Cooking Oil</i> | Bawang Merah Besar (Per Kg) <i>Onion</i> |
|---------------------------------|---------------------------------------|--|--|---|---|
| (1) | (2) | (3) | (4) | (5) | (6) |
| 1 Januari <i>January</i> | 9 700 | 60 000 | 16 000 | 16 000 | 24 000 |
| 2 Februari <i>February</i> | 9 300 | 60 000 | 15 000 | 16 000 | 26 000 |
| 3 Maret <i>March</i> | 9 300 | 60 000 | 18 000 | 16 000 | 26 000 |
| 4 April <i>April</i> | 9 500 | 60 000 | 20 000 | 16 000 | 25 000 |
| 5 Mei <i>May</i> | 9 300 | 60 000 | 20 000 | 16 000 | 20 000 |
| 6 Juni <i>June</i> | 8 800 | 60 000 | 20 000 | 16 000 | 20 000 |
| 7 Juli <i>July</i> | 8 800 | 60 000 | 20 000 | 16 000 | 28 000 |
| 8 Agustus <i>August</i> | 8 800 | 60 000 | 20 000 | 16 000 | 25 000 |
| 9 September <i>September</i> | 8 800 | 60 000 | 20 000 | 16 000 | 25 000 |
| 10 Oktober <i>October</i> | 8 800 | 70 000 | 20 000 | 16 000 | 20 000 |
| 11 November <i>November</i> | 8 800 | 70 000 | 20 000 | 16 000 | 24 000 |
| 12 Desember <i>December</i> | 9 000 | 70 000 | 20 000 | 16 000 | 2 000 |
| Rata-rata Average | 9 075 | 62 500 | 19 083 | 16 000 | 22 083 |

Sumber: Survei Harga BPS Kabupaten Mandailing Natal
Source: Prices Survey of BPS Mandailing Natal

Lanjutan Tabel 10.3**Continued Table 10.3**

| Bulan <i>Month</i> | Bawang Putih Sedang (Per Kg) <i>Garlic</i> | Cabe Merah Besar (Per Kg) <i>Chilli</i> | Daging Ayam Ras (per Kg) <i>Chicken</i> | Daging Kerbau Tanpa Tulang (Per Kg) <i>Meat</i> | Kelapa Tua Kupas (Butir) <i>Coconut</i> |
|---------------------------------|---|---|---|--|---|
| (1) | (2) | (3) | (4) | (5) | (6) |
| 1 Januari <i>January</i> | 36 000 | 30 000 | 35 000 | 130 000 | 4 000 |
| 2 Februari <i>February</i> | 36 000 | 22 000 | 35 000 | 130 000 | 4 000 |
| 3 Maret <i>March</i> | 34 000 | 22 000 | 35 000 | 130 000 | 4 000 |
| 4 April <i>April</i> | 34 000 | 18 000 | 30 000 | 130 000 | 4 000 |
| 5 Mei <i>May</i> | 45 000 | 22 000 | 30 000 | 130 000 | 5 000 |
| 6 Juni <i>June</i> | 40 000 | 10 000 | 30 000 | 150 000 | 5 000 |
| 7 Juli <i>July</i> | 40 000 | 10 000 | 30 000 | 150 000 | 5 000 |
| 8 Agustus <i>August</i> | 40 000 | 10 000 | 30 000 | 150 000 | 5 000 |
| 9 September <i>September</i> | 40 000 | 10 000 | 36 000 | 150 000 | 5 000 |
| 10 Oktober <i>October</i> | 40 000 | 14 000 | 30 000 | 150 000 | 5 000 |
| 11 November <i>November</i> | 20 000 | 38 000 | 30 000 | 150 000 | 5 000 |
| 12 Desember <i>December</i> | 20 000 | 40 000 | 30 000 | 150 000 | 5 000 |
| Rata-rata Average | 35 417 | 20 500 | | 141 667 | 4 667 |

Sumber: Survei Harga BPS Kabupaten Mandailing Natal

Source: Prices Survey of BPS Mandailing Natal

Lanjutan Tabel 10.3

Continued Table 10.3

| Bulan Month | Kopi Bubuk Cangkir (per Ons) Coffe | Mie Instan Indomie Soto (per Bungkus) Instant Noodle | Rokok Kretek Putih Marlboro (per Bungkus) Cigarette | Telur Ayam Ras (Per Kg) Egg | Tepung Terigu Segi Tiga Biru(Per Kg) Wheat Flour |
|---------------------------------|---|---|--|--|---|
| (1) | (2) | (3) | (4) | (5) | (6) |
| 1 Januari <i>January</i> | 7 000 | 2 000 | 20 000 | 21 000 | 10 000 |
| 2 Februari <i>February</i> | 7 000 | 2 000 | 20 000 | 21 000 | 10 000 |
| 3 Maret <i>March</i> | 7 000 | 2 000 | 20 000 | 21 000 | 10 000 |
| 4 April <i>April</i> | 7 000 | 2 000 | 20 000 | 18 000 | 10 000 |
| 5 Mei <i>May</i> | 7 000 | 2 000 | 20 000 | 18 000 | 10 000 |
| 6 Juni <i>June</i> | 7 000 | 2 000 | 20 000 | 17 500 | 10 000 |
| 7 Juli <i>July</i> | 7 000 | 2 000 | 20 000 | 17 500 | 10 000 |
| 8 Agustus <i>August</i> | 7 000 | 2 000 | 20 000 | 18 750 | 10 000 |
| 9 September <i>September</i> | 7 000 | 2 000 | 20 000 | 18 700 | 10 000 |
| 10 Oktober <i>October</i> | 7 000 | 2 000 | 20 000 | 18 750 | 10 000 |
| 11 November <i>November</i> | 7 000 | 2 000 | 20 000 | 18 750 | 10 000 |
| 12 Desember <i>December</i> | 7 000 | 2 000 | 20 000 | 18 750 | 10 000 |
| Rata-rata Average | 7 000 | 2 000 | 20 000 | 18 975 | 10 000 |

Sumber: Survei Harga BPS Kabupaten Mandailing Natal

Source: Prices Survey of BPS Mandailing Natal

11

PENGELUARAN PENDUDUK DAN KONSUMSI MAKANAN

*Population Expenditur
and Food Consumption*



PENGELUARAN DAN KONSUMSI RUMAH TANGGA

Makanan

| | |
|------|---------|
| 2017 | 64.54 % |
| 2016 | 63.46 % |
| 2015 | 60.76 % |
| 2014 | 62.24 % |

Non Makanan

| | |
|------|---------|
| 2017 | 35.46 % |
| 2016 | 36.54 % |
| 2015 | 39.24 % |
| 2014 | 37.76 % |

PENJELASAN TEKNIS

TECHNICAL NOTES

- 1. Pengeluaran rata-rata per kapita** adalah biaya yang dikeluarkan untuk konsumsi semua anggota rumah tangga selama sebulan baik yang berasal dari pembelian, pemberian maupun produksi sendiri dibagi dengan banyaknya anggota rumah tangga dalam rumah tangga tersebut.
 - 2. Konsumsi rumah tangga** dibedakan atas konsumsi makanan dan bukan makanan tanpa memperhatikan asal barang dan terbatas pada pengeluaran untuk kebutuhan rumah tangga saja, tidak termasuk komponen/pengeluaran untuk keperluan usaha atau yang diberikan kepada pihak lain.
 - 3. Pengeluaran untuk konsumsi makanan** di hitung selama seminggu terakhir, sedangkan konsumsi bukan makanan dihitung selama satu bulan dan tiga bulan terakhir. Baik konsumsi makanan maupun bukan makanan selanjutnya dikonversikan ke dalam pengeluaran rata-rata sebulan.
- 1. *Per capita Average Expenditure*** is the cost spent for all household members consumption during the month, whether from purchasing, giving or own production, divided by the number of household members in the household.
 - 2. Household consumption** is differentiated into food and non-food consumption regardless of origin and limited expenditure for household needs alone, excluding components / expenses for business purposes or provided to other parties.
 - 3. Expenditures for food consumption** are calculated over the past week, whereas non-food consumption is calculated over the last month and the last three months. Both food and non-food consumption are converted to average monthly expenditure. The per capita consumption / expenditure figures presented in this publication are derived from the results for the

Angka-angka konsumsi/
pengeluaran rata-rata per kapita
yang disajikan dalam publikasi ini
diperoleh dari hasil bagi jumlah
konsumsi seluruh rumah tangga
terhadap jumlah penduduk.

*total household consumption of the
population.*

<https://mandailingnatakab.bps.go.id>

ULASAN

DESCRIPTION

Pada tahun 2017, paling banyak penduduk di Kabupaten Mandailing Natal (36,53 persen) memiliki pengeluaran per kapita antara 500.000 sampai 749.999 rupiah sebulan. Ada sebesar 7,79 persen penduduk dengan pengeluaran per kapita diatas 1.500.000 rupiah sebulan, dan hanya 0,87 persen penduduk dengan pengeluaran kurang dari 299.999 rupiah sebulan.

In 2017, the highest number of residents in Mandailing Natal District (36.53 percent) have per capita expenditure between 500,000 to 749,999 rupiah a month. There are 7.79 percent of the population with per capita expenditure above 1,500,000 rupiah a month, and only 0.87 percent of the population with less than 299,999 rupiah a month.

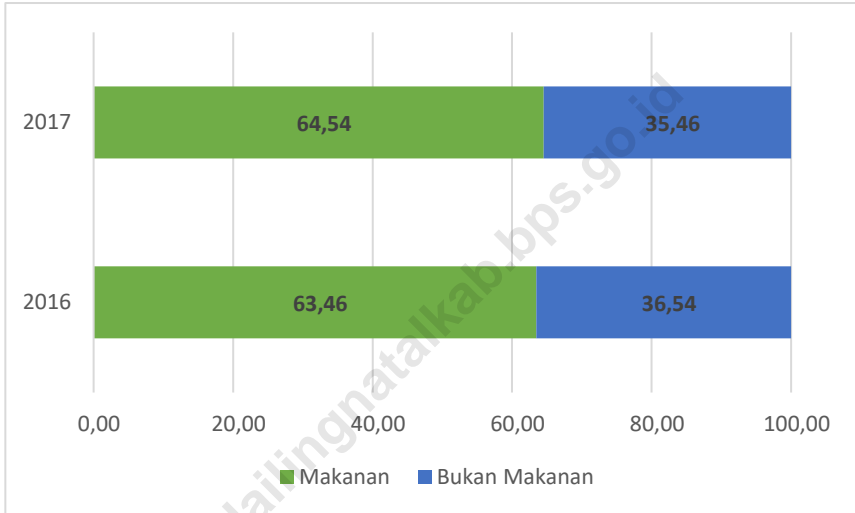
Jika melihat persentase pengeluaran terbanyak, persentase pengeluaran terbanyak dimiliki oleh golongan pengeluaran 500.000 sampai 749.999 rupiah sebulan dan yang terkecil adalah golongan pengeluaran kurang dari 299.000 rupiah sebulan.

The largest percentage of expenditure is owned by the expenditure class 500,000 to 749,999 rupiah a month and the smallest is the expenditure class of less than 299,000 rupiah a month.

Sebesar 64,54 persen dari pengeluaran penduduk Kabupaten Mandailing Natal pada tahun 2017 masih menggunakan pengeluarannya untuk konsumsi makanan. Sisanya baru digunakan untuk pengeluaran bukan makanan.

64.54 percent of the expenditure of population in Mandailing Natal Regency in 2017 still use expenditure for food consumption, and the rest is used for non-food expenditure.

Gambar 11 Persentase Rata-rata Pengeluaran per Kapita per Bulan menurut Jenis Konsumsi di Kabupaten Mandailing Natal, 2016-2017
Percentage of Average per Capita Monthly Expenditure by Type of Expenditure in Mandailing Natal Regency, 2016-2017



Sumber: Survei Sosial Ekonomi Nasional (Susenas) 2017
Source: National Socioeconomy Survey, 2017

**11 PENGELUARAN
EXPENDITURE**

Tabel 11.1 **Persentase Penduduk Menurut Golongan Pengeluaran Perkapita Sebulan di Kabupaten Mandailing Natal, 2016-2017**
Percentage of Population by Monthly per Capita Expenditure Class in Mandailing Natal Regency, 2016-2017

| Golongan Pengeluaran Per Kapita Sebulan <i>Monthly per Capita Expenditure Class</i> | Persentase Penduduk <i>Percentage of Population</i> | |
|--|--|---------------|
| | 2016 | 2017 |
| (1) | | (2) |
| Kurang dari 200.000 <i>Less than 200.000</i> | 0,00 | 0,00 |
| 200.000-299.999 | 2,46 | 1,67 |
| 300.000-499.999 | 23,94 | 30,29 |
| 500.000-749.999 | 37,61 | 40,23 |
| 750.000-999.999 | 17,78 | 15,90 |
| 1.000.000-1.249.999 | 9,37 | 4,57 |
| 1.250.000-1.499.999 | 4,55 | 4,78 |
| 1.500.000 Keatas | 4,29 | 2,57 |
| Jumlah Total | 100,00 | 100,00 |

Sumber: Survei Sosial Ekonomi Nasional (Susenas) 2017
Source: National Socioeconomy Survey, 2017

Tabel 11.2 **Persentase Pengeluaran Menurut Golongan Pengeluaran Perkapita Sebulan di Kabupaten Mandailing Natal, 2016-2017**
Table 11.2 **Percentage of Consumption by Monthly per Capita Expenditure Class in Mandailing Natal Regency, 2016-2017**

| Golongan Pengeluaran Per Kapita Sebulan Monthly per Capita Expenditure Class | Persentase Pengeluaran Percentage of Expenditure | |
|---|---|---------------|
| | 2016 | 2017 |
| (1) | (2) | (3) |
| Kurang dari 200.000 <i>Less than 200.000</i> | 0,00 | 0,00 |
| 200.000-299.999 | 0,87 | 0,67 |
| 300.000-499.999 | 13,17 | 18,50 |
| 500.000-749.999 | 30,71 | 36,53 |
| 750.000-999.999 | 20,31 | 19,76 |
| 1.000.000-1.249.999 | 13,77 | 7,36 |
| 1.250.000-1.499.999 | 8,17 | 9,79 |
| 1.500.000 Keatas | 13,00 | 7,79 |
| Jumlah Total | 100,00 | 100,00 |

Sumber: Survei Sosial Ekonomi Nasional (Susenas) 2017
 Source: National Socioeconomy Survey, 2017

Tabel 11.3 Rata-rata Pengeluaran per Kapita per Bulan dan Persentase Rata-rata Pengeluaran per Kapura per Bulan menurut Jenis Konsumsi di Kabupaten Mandailing Natal, 2016-2017
Average per Capita Monthly Expenditure and Percentage of Average per Capita Monthly Expenditure by Type of Expenditure in Mandailing Natal Regency, 2016-2017

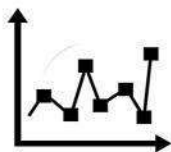
| Kategori Category | 2016 | 2017 |
|------------------------------------|------------|------------|
| (1) | | (2) |
| Pengeluaran Expenditure | | |
| Makanan <i>Food</i> | 474 005,41 | 442 698,00 |
| Bukan Makanan <i>Non Food</i> | 272 942,49 | 243 188,00 |
| Jumlah <i>Total</i> | 746 947,90 | 685 887,00 |
| Persentase Percentage | | |
| Makanan <i>Food</i> | 63,46 | 64,54 |
| Bukan Makanan <i>Non Food</i> | 36,54 | 35,46 |
| Jumlah <i>Total</i> | 100,00 | 100,00 |

Sumber: Survei Sosial Ekonomi Nasional (Susenas) 2017
 Source: *National Socioeconomy Survey, 2017*

12

PENDAPATAN REGIONAL

Regional Income



01

PDRB Atas Harga Berlaku Lapangan Usaha
11.712,55 (milliar rupiah)

02

Laju Pertumbuhan PDRB ADHK 2010 Lapangan Usaha
6,09

03

Laju Implisit PDRB Lapangan Usaha
3,55



PENJELASAN TEKNIS

TECHNICAL NOTES

1. Produk Domestik Bruto pada tingkat nasional serta Produk Domestik Regional Bruto (PDRB) pada tingkat regional (provinsi) menggambarkan kemampuan suatu wilayah untuk menciptakan nilai tambah pada suatu waktu tertentu. Untuk menyusun PDB maupun PDRB digunakan 2 pendekatan, yaitu lapangan usaha dan pengeluaran. Keduanya menyajikan komposisi data nilai tambah dirinci menurut sumber kegiatan ekonomi (lapangan usaha) dan menurut komponen penggunaannya. PDB maupun PDRB dari sisi lapangan usaha merupakan penjumlahan seluruh komponen nilai tambah bruto yang mampu diciptakan oleh sektor-sektor ekonomi atas berbagai aktivitas produksinya. Sedangkan dari sisi pengeluaran menjelaskan tentang penggunaan dari nilai tambah tersebut.
 2. PDRB menurut lapangan usaha mengalami perubahan klasifikasi dari 9 lapangan usaha menjadi 17
1. *The basic measure of the value added arising from economic activity is known as Gross Domestic Product at the national level and Gross Regional Domestic Product (GRDP) at the regional level (provinces/regencies/municipalities). To compile these statistics, two approaches have been used, i.e. "production approach" and "expenditure approach". The first approach is to measure value added produced by various kinds of economic activities, while the second approach is to measure final uses of the country's output. In other words, GDP/GRDP is the sum of total value added produced by all economic industries (activities) and the way of using it.*
 2. *GRDP by industry classification changes from 9 sectors to 17 industries. GRDP by industry is*

lapangan usaha. PDRB menurut lapangan usaha dirinci menurut total nilai tambah dari seluruh sektor ekonomi yang mencakup lapangan usaha Pertanian, Kehutanan, dan Perikanan; Pertambangan dan Penggalian; Industri Pengolahan; Pengadaan Listrik dan Gas; Pengadaan Air, Pengelolaan Sampah, Limbah dan Daur Ulang; Konstruksi; Perdagangan Besar dan Eceran, Reparasi Mobil dan Sepeda Motor; Transportasi dan Pergudangan; Penyediaan Akomodasi dan Makan Minum; Informasi dan Komunikasi; Jasa Keuangan dan Asuransi; Real Estat; Jasa Perusahaan; Administrasi Pemerintahan, Pertahanan dan Jaminan Sosial Wajib; Jasa Pendidikan; Jasa Kesehatan dan Kegiatan Sosial; dan Jasa lainnya.

classified by types of economic activities such as Agriculture, Forestry and Fishing; Mining and Quarrying; Manufacturing; Electricity and Gas; Water supply, Sewerage, Waste Management and Remediation Activities; Construction; Wholesale and Retail Trade; Repair of Motor Vehicles and Motorcycles; Transportation and Storage; Accommodation and Food Service Activities; Information and Communication; Financial and Insurance Activities; Real Estate Activities; Business Activities; Public Administration; Defence and Compulsory Social Security; Education; Human Health and Social Work Activities; and Other Services Activities.

3. PDRB menurut pengeluaran mengalami perubahan klasifikasi dimana pengeluaran konsumsi Lembaga Non Profit yang Melayani Rumah Tangga (LNPR) yang sebelumnya termasuk bagian dari pengeluaran konsumsi rumah tangga

3. *GRDP by expenditure classification changes where consumption expenditure Non-profit Institutions Serving Households (NPISH) previously included as part of household consumption expenditure is taken out into separate*

menjadi komponen terpisah. Sehingga klasifikasi PDB menurut pengeluaran dirinci menjadi 7 komponen yaitu komponen pengeluaran konsumsi rumah tangga, pengeluaran konsumsi LNPRT, pengeluaran konsumsi pemerintah, pembentukan modal tetap bruto, perubahan inventori, ekspor barang dan jasa, dan impor barang dan jasa.

4. Produk Domestik Regional Bruto maupun agregat turunannya disajikan dalam 2 (dua) versi penilaian, yaitu atas dasar "harga berlaku" dan atas dasar "harga konstan". Disebut sebagai harga berlaku karena seluruh agregat dinilai dengan menggunakan harga pada tahun berjalan, sedangkan harga konstan penilaiannya didasarkan kepada harga satu tahun dasar tertentu, dalam publikasi ini digunakan harga tahun 2010.
5. Laju pertumbuhan Produk Domestik Regional Bruto diperoleh dari perhitungan PDB atas dasar harga konstan. Diperoleh dengan cara mengurangi nilai PDB pada tahun ke- n terhadap nilai pada tahun ke- $n-1$ (tahun sebelumnya), dibagi dengan nilai pada tahun ke- $n-1$, dikalikan dengan 100 persen. Laju pertumbuhan menunjukkan

component. So that, GDP by type of expenditures is classified into: household consumption expenditure, NPISH consumption expenditure, government consumption expenditure, gross fixed capital formation, changes in inventories, exports of goods and services, and imports of goods and services.

4. *GRDP and its aggregations are presented in two forms: at current market prices and at constant base year market prices. In presenting current market prices, all aggregates are valued at current market prices, while base year constant market prices are shown by valuing all aggregates at fixed base year prices. Year of 2010 is used as the base year in this publication.*
5. *Growth rate of Gross Regional Domestic Product is derived from GDP at constant market prices. It is obtained by subtracting the value of GDP year n with the value of GDP year $n-1$, divided by the value of GDP year $n-1$ then multiplied by 100 percent. The growth rate of GDP*

perkembangan agregat pendapatan dari satu waktu tertentu terhadap waktu sebelumnya.

explains the income growth during the given period.

<https://mandailingnatakab.bps.go.id>

ULASAN

DESCRIPTION

Produk Domestik Regional Bruto (PDRB) Kabupaten Mandailing Natal Atas Dasar Harga Berlaku (ADHB) pada tahun 2017 adalah sebesar 11.712,55 miliar rupiah. Sedangkan angka PDRB Atas Dasar Harga Konstan (ADHK) adalah sebesar 8.416,50 miliar rupiah.

Lapangan usaha pertanian adalah lapangan usaha penyumbang PDRB terbesar di Kabupaten Mandailing Natal pada tahun 2017. Lapangan usaha ini memberi kontribusi sebesar 44,04 persen terhadap PDRB ADHB. Sedangkan lapangan usaha pengadaan air, pengelolaan sampah, limbah dan daur ulang menjadi penyumbang terkecil PDRB ADHB dengan kontribusi sebesar 0,02 persen.

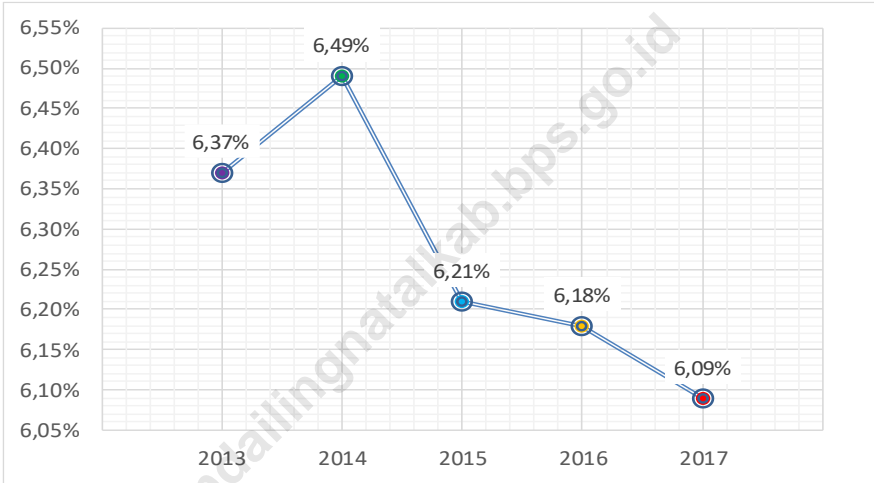
Laju pertumbuhan ekonomi suatu daerah bisa dilihat dari laju pertumbuhan PDRB Atas Dasar Harga Konstan (ADHK) nya. Pertumbuhan ekonomi Kabupaten Mandailing Natal sedikit menurun dibandingkan dengan tahun lalu, dari 6,18 persen menjadi 6,09 persen di tahun 2017.

Gross Domestic Regional Product (GRDP) of Mandailing Natal Regency at Current market Prices in 2017 11.712,55 amounted to billion rupiah. While the PDRB figure on the constant base year market prices amounted to 8,416.50 billion rupiah.

Agricultural industry has the largest amount of PDRB at current market prices in Mandailing Natal Regency, 2017. This industry contributes 44.04 percent to GRDP at current market prices. While the industry of water supply, waste management, waste and recycling became the smallest contributor to PDRB at current prices with a contribution of 0.02 percent.

The economic growth rate of a region can be seen from the growth rate of GRDP at Constant year base market prices. The economic growth of Mandailing Natal Regency decreased slightly from last year, from 6.18 percent to 6.09 percent in 2017.

Gambar 12 Laju Pertumbuhan Produk Domestik Regional Bruto Atas Dasar Harga Konstan 2010 Menurut Lapangan Usaha di Kabupaten Mandailing Natal (persen), 2013–2017
Growth Rate of Gross Regional Domestic Product at 2010 Constant Market Prices by Industry in Mandailing Natal Regency (percentage), 2013–2017



Sumber: Badan Pusat Statistik Kabupaten Mandailing Natal
Source: BPS-Statistics of Mandailing Natal Regency

12 PENDAPATAN REGIONAL
REGIONAL INCOME

Table 12.1 **Produk Domestik Regional Bruto Atas Dasar Harga Berlaku Menurut Lapangan Usaha di Kabupaten Mandailing Natal (miliar rupiah), 2013–2017**
Gross Regional Domestic Product at Current Market Prices by Industry in Mandailing Natal Regency (billion rupiahs), 2013–2017

| Lapangan Usaha <i>Industry</i> | 2013 | 2014 | 2015 | 2016* | 2017** |
|--|----------|----------|----------|----------|----------|
| (1) | (2) | (3) | (4) | (5) | (6) |
| Pertanian, Kehutanan, dan Perikanan <i>Agriculture, Forestry</i> | 3 784,08 | 4 078,15 | 4 271,58 | 4 689,25 | 5 158,21 |
| Pertambangan dan Penggalian <i>Mining and Quarrying</i> | 52,80 | 54,06 | 61,01 | 71,62 | 72,91 |
| Industri Pengolahan <i>Manufacturing</i> | 680,48 | 835,32 | 986,33 | 1 123,50 | 1 302,82 |
| Pengadaan Listrik dan Gas <i>Electricity and Gas</i> | 5,73 | 6,22 | 6,72 | 7,40 | 8,31 |
| Pengadaan Air Pengelolaan Sampah, Limbah dan Daur Ulang <i>Water Supply, Sewerage, Waste Management and Remediation Activities</i> | 1,74 | 1,87 | 2,06 | 2,22 | 2,47 |
| Konstruksi <i>Construction</i> | 956,91 | 1 098,38 | 1 230,04 | 1 381,69 | 1 511,67 |
| Perdagangan Besar dan Eceran; Reparasi Mobil dan Sepeda Motor <i>Wholesale and Retail Trade; Repair of Motor Vehicles and Motorcycles</i> | 1 011,33 | 1 148,88 | 1 312,05 | 1 493,89 | 1 637,75 |
| Transportasi dan Pergudangan <i>Transportation and Storage</i> | 146,23 | 166,82 | 188,33 | 214,99 | 225,54 |
| Penyediaan Akomodasi dan Makan Minum <i>Accommodation and Food Service Activities</i> | 61,09 | 67,69 | 74,43 | 81,36 | 87,70 |

Sumber: Badan Pusat Statistik Kabupaten Mandailing Natal
Source: BPS-Statistics of Mandailing Natal Regency

Lanjutan Tabel 12.1**Continued Table 12.1**

| Lapangan Usaha Industry | 2013 | 2014 | 2015 | 2016* | 2017** |
|---|-----------------|-----------------|-----------------|------------------|------------------|
| (1) | (2) | (3) | (4) | (5) | (6) |
| Informasi dan Komunikasi <i>Information and Communication</i> | 67,93 | 70,23 | 72,84 | 76,76 | 81,75 |
| Jasa Keuangan dan Asuransi <i>Financial and Insurance Activities</i> | 119,17 | 130,80 | 145,47 | 159,89 | 168,75 |
| Real Estat <i>Real Estate Activities</i> | 223,14 | 243,59 | 265,63 | 295,39 | 308,97 |
| Jasa Perusahaan <i>Business Activities</i> | 9,12 | 9,78 | 10,44 | 11,01 | 11,96 |
| Administrasi Pemerintahan, Pertahanan, dan Jaminan Sosial Wajib | 586,35 | 660,04 | 753,60 | 827,34 | 894,80 |
| Jasa Pendidikan <i>Education</i> | 98,86 | 110,28 | 121,83 | 134,29 | 142,60 |
| Jasa Kesehatan dan Kegiatan Sosial <i>Human Health and Social Work Activities</i> | 66,54 | 72,83 | 80,81 | 86,97 | 92,51 |
| Jasa Lainnya <i>Other Services Activities</i> | 2,51 | 2,81 | 3,16 | 3,48 | 3,84 |
| Produk Domestik Regional Bruto Gross Regional Domestic Bruto | 7 874.05 | 8 757.77 | 9 586.34 | 10 661,04 | 11 712.55 |

Sumber: Badan Pusat Statistik Kabupaten Mandailing Natal
Source: BPS-Statistics of Mandailing Natal Regency

Tabel 12.2
Table 12.2
Produk Domestik Regional Bruto Atas Dasar Harga Konstan 2010 Menurut Lapangan Usaha di Kabupaten Mandailing Natal (miliar rupiah), 2013–2017
Gross Regional Domestic Product at 2010 Constant Market Prices by Industry in Mandailing Natal Regency (billion rupiahs), 2013–2017

| Lapangan Usaha Industry | 2013 | 2014 | 2015 | 2016* | 2017** |
|--|----------|----------|----------|----------|----------|
| (1) | (2) | (3) | (4) | (5) | (6) |
| Pertanian, Kehutanan, dan Perikanan <i>Agriculture, Forestry</i> | 3 201,34 | 3 384,86 | 3 584,33 | 3 809,94 | 4 049,35 |
| Pertambangan dan Penggalian <i>Mining and Quarrying</i> | 48,90 | 49,59 | 53,95 | 59,01 | 62,17 |
| Industri Pengolahan <i>Manufacturing</i> | 591,76 | 672,88 | 743,52 | 816,84 | 883,94 |
| Pengadaan Listrik dan Gas <i>Electricity and Gas</i> | 5,91 | 6,46 | 7,02 | 7,39 | 7,78 |
| Pengadaan Air Pengelolaan Sampah, Limbah dan Daur Ulang <i>Water Supply, Sewerage, Waste Management and Remediation Activities</i> | 1,51 | 1,56 | 1,62 | 1,64 | 1,70 |
| Konstruksi <i>Construction</i> | 810,71 | 860,19 | 904,47 | 951,81 | 1 017,47 |
| Perdagangan Besar dan Eceran; Reparasi Mobil dan Sepeda Motor <i>Wholesale and Retail Trade; Repair of Motor Vehicles and Motorcycles</i> | 783,35 | 837,94 | 890,85 | 947,71 | 1 003,95 |
| Transportasi dan Pergudangan <i>Transportation and Storage</i> | 122,21 | 130,57 | 138,47 | 148,75 | 159,99 |
| Penyediaan Akomodasi dan Makan Minum <i>Accommodation and Food Service Activities</i> | 54,84 | 58,00 | 60,53 | 62,98 | 65,93 |

Sumber: Badan Pusat Statistik Kabupaten Mandailing Natal
 Source: BPS-Statistics of Mandailing Natal Regency

Lanjutan Tabel 12.2
Continued Table 12.2

| Lapangan Usaha Industry | 2013 | 2014 | 2015 | 2016* | 2017** |
|--|-----------------|-----------------|-----------------|-----------------|-----------------|
| (1) | (2) | (3) | (4) | (5) | (6) |
| Informasi dan Komunikasi <i>Information and Communication</i> | 63,43 | 66,13 | 68,03 | 70,67 | 73,80 |
| Jasa Keuangan dan Asuransi <i>Financial and Insurance Activities</i> | 113,51 | 120,17 | 127,93 | 136,16 | 138,02 |
| Real Estat <i>Real Estate Activities</i> | 160,26 | 162,68 | 165,39 | 171,32 | 178,96 |
| Jasa Perusahaan <i>Business Activities</i> | 7,99 | 8,26 | 8,50 | 8,67 | 8,98 |
| Administrasi Pemerintahan, Pertahanan, dan Jaminan Sosial Wajib <i>Administration and Defence; Compulsory Social Security</i> | 493,60 | 520,41 | 554,31 | 569,31 | 584,61 |
| Jasa Pendidikan <i>Education</i> | 83,71 | 88,20 | 93,08 | 98,28 | 103,60 |
| Jasa Kesehatan dan Kegiatan Sosial <i>Human Health and Social Work Activities</i> | 61,13 | 64,59 | 67,13 | 69,90 | 73,36 |
| Jasa Lainnya <i>Other Services Activities</i> | 2,29 | 2,42 | 2,58 | 2,75 | 2,89 |
| Produk Domestik Regional Bruto Gross Regional Domestic Bruto | 6 606,44 | 7 034,93 | 7 471,72 | 7 933.13 | 8 416.50 |

Sumber: Badan Pusat Statistik Kabupaten Mandailing Natal

Source: BPS-Statistics of Mandailing Natal Regency

Tabel 12.3
Distribusi Persentase Produk Domestik Regional Bruto Atas Dasar Harga Berlaku Menurut Lapangan Usaha di Kabupaten Mandailing Natal (persen), 2013–2017
Percentage Distribution of Gross Regional Domestic Product at Current Market Prices by Industry in Mandailing Natal Regency (percent), 2013–2017

| Lapangan Usaha Industry | 2013 | 2014 | 2015 | 2016* | 2017** |
|--|-------|-------|-------|-------|--------|
| (1) | (2) | (3) | (4) | (5) | (6) |
| Pertanian, Kehutanan, dan Perikanan <i>Agriculture, Forestry and Fishing</i> | 48,06 | 46,57 | 44,56 | 43,98 | 44,04 |
| Pertambangan dan Penggalian <i>Mining and Quarrying</i> | 0,67 | 0,62 | 0,64 | 0,67 | 0,62 |
| Industri Pengolahan <i>Manufacturing</i> | 8,64 | 9,54 | 10,29 | 10,54 | 11,12 |
| Pengadaan Listrik dan Gas <i>Electricity and Gas</i> | 0,07 | 0,07 | 0,07 | 0,07 | 0,07 |
| Pengadaan Air Pengelolaan Sampah, Limbah dan Daur Ulang <i>Water Supply, Sewerage, Waste Management and Remediation Activities</i> | 0,02 | 0,02 | 0,02 | 0,02 | 0,02 |
| Konstruksi <i>Construction</i> | 12,15 | 12,54 | 12,83 | 12,96 | 12,91 |
| Perdagangan Besar dan Eceran; Reparasi Mobil dan Sepeda Motor <i>Wholesale and Retail Trade; Repair of Motor Vehicles and Motorcycles</i> | 12,84 | 13,12 | 13,69 | 14,01 | 13,98 |
| Transportasi dan Pergudangan <i>Transportation and Storage</i> | 1,86 | 1,90 | 1,96 | 2,02 | 1,93 |
| Penyediaan Akomodasi dan Makan Minum <i>Accommodation and Food Service Activities</i> | 0,78 | 0,77 | 0,78 | 0,76 | 0,75 |

Sumber: Badan Pusat Statistik Kabupaten Mandailing Natal
 Source: BPS-Statistics of Mandailing Natal Regency

REGIONAL INCOME

| Lapangan Usaha Industry | 2013 | 2014 | 2015 | 2016* | 2017** |
|--|---------------|---------------|---------------|---------------|---------------|
| (1) | (2) | (3) | (4) | (5) | (6) |
| Informasi dan Komunikasi <i>Information and Communication</i> | 0,86 | 0,80 | 0,76 | 0,72 | 0,70 |
| Jasa Keuangan dan Asuransi <i>Financial and Insurance Activities</i> | 1,51 | 1,49 | 1,52 | 1,50 | 1,44 |
| Real Estat <i>Real Estate Activities</i> | 2,83 | 2,78 | 2,77 | 2,77 | 2,64 |
| Jasa Perusahaan <i>Business Activities</i> | 0,12 | 0,11 | 0,11 | 0,10 | 0,10 |
| Administrasi Pemerintahan, Pertahanan, dan Jaminan Sosial Wajib <i>Administration and Defence; Compulsory Social Security</i> | 7,45 | 7,54 | 7,86 | 7,76 | 7,64 |
| Jasa Pendidikan <i>Education</i> | 1,26 | 1,26 | 1,27 | 1,26 | 1,22 |
| Jasa Kesehatan dan Kegiatan Sosial <i>Human Health and Social Work Activities</i> | 0,85 | 0,83 | 0,84 | 0,82 | 0,79 |
| Jasa Lainnya <i>Other Services Activities</i> | 0,03 | 0,03 | 0,03 | 0,03 | 0,03 |
| Produk Domestik Regional Bruto Gross Regional Domestic Bruto | 100,00 | 100,00 | 100,00 | 100,00 | 100,00 |

Sumber: Badan Pusat Statistik Kabupaten Mandailing Natal
Source: BPS-Statistics of Mandailing Natal Regency

Tabel 12.4 Laju Pertumbuhan Produk Domestik Regional Bruto Atas Dasar Harga Konstan 2010 Menurut Lapangan Usaha di Kabupaten Mandailing Natal (persen), 2013–2017
Growth Rate of Gross Regional Domestic Product at 2010 Constant Market Prices by Industry in Mandailing Natal Regency (percentage), 2013–2017

| Lapangan Usaha Industry | 2013 | 2014 | 2015 | 2016* | 2017** |
|--|------|-------|-------|-------|--------|
| (1) | (2) | (3) | (4) | (5) | (6) |
| Pertanian, Kehutanan, dan Perikanan <i>Agriculture, Forestry and Fishing</i> | 6,54 | 5,73 | 5,89 | 6,29 | 6,28 |
| Pertambangan dan Penggalian <i>Mining and Quarrying</i> | 5,38 | 1,41 | 8,79 | 9,37 | 5,37 |
| Industri Pengolahan <i>Manufacturing</i> | 8,46 | 13,71 | 10,50 | 9,86 | 8,21 |
| Pengadaan Listrik dan Gas <i>Electricity and Gas</i> | 7,12 | 9,37 | 8,60 | 5,36 | 5,18 |
| Pengadaan Air Pengelolaan Sampah, Limbah dan Daur Ulang <i>Water Supply, Sewerage, Waste Management and Remediation Activities</i> | 3,64 | 3,27 | 3,89 | 0,90 | 3,96 |
| Konstruksi <i>Construction</i> | 6,04 | 6,10 | 5,15 | 5,23 | 6,90 |
| Perdagangan Besar dan Eceran; Reparasi Mobil dan Sepeda Motor <i>Wholesale and Retail Trade; Repair of Motor Vehicles and Motorcycles</i> | 6,36 | 6,97 | 6,31 | 6,38 | 5,93 |
| Transportasi dan Pergudangan <i>Transportation and Storage</i> | 6,00 | 6,83 | 6,05 | 7,42 | 7,56 |
| Penyediaan Akomodasi dan Makan Minum <i>Accommodation and Food Service Activities</i> | 5,16 | 5,76 | 4,36 | 4,04 | 4,68 |

Sumber: Badan Pusat Statistik Kabupaten Mandailing Natal
 Source: BPS-Statistics of Mandailing Natal Regency

Lanjutan Tabel 12.4
Continued Table 12.4

| Lapangan Usaha Industry | 2013 | 2014 | 2015 | 2016 | 2017 |
|--|-------------|-------------|-------------|-------------|-------------|
| (1) | (2) | (3) | (4) | (5) | (6) |
| Informasi dan Komunikasi <i>Information and Communication</i> | 3,07 | 4,26 | 2,86 | 3,88 | 4,42 |
| Jasa Keuangan dan Asuransi <i>Financial and Insurance Activities</i> | 6,69 | 5,87 | 6,46 | 6,43 | 1,37 |
| Real Estat <i>Real Estate Activities</i> | 1,20 | 1,51 | 1,66 | 3,59 | 4,46 |
| Jasa Perusahaan <i>Business Activities</i> | 4,24 | 3,35 | 2,87 | 2,00 | 3,56 |
| Administrasi Pemerintahan, Pertahanan, dan Jaminan Sosial Wajib <i>Administration and Defence; Compulsory Social Security</i> | 5,82 | 5,43 | 6,51 | 2,71 | 2,69 |
| Jasa Pendidikan <i>Education</i> | 5,30 | 5,36 | 5,54 | 5,58 | 5,42 |
| Jasa Kesehatan dan Kegiatan Sosial <i>Human Health and Social Work Activities</i> | 8,48 | 5,66 | 3,94 | 4,13 | 4,95 |
| Jasa Lainnya <i>Other Services Activities</i> | 4,86 | 5,80 | 6,62 | 6,50 | 5,19 |
| Produk Domestik Regional Bruto Gross Regional Domestic Bruto | 6,37 | 6,49 | 6,21 | 6,18 | 6,09 |

Sumber: Badan Pusat Statistik Kabupaten Mandailing Natal
 Source: BPS-Statistics of Mandailing Natal Regency

Indeks Harga Implisit Produk Domestik Regional Bruto Menurut Lapangan Usaha di Kabupaten Mandailing Natal (2010=100), 2013–2017

Tabel 12.5
Table *Implicit Price Index of Gross Regional Domestic Product by Industry in Mandailing Natal Regency (2010=100), 2013–2017*

| Lapangan Usaha Industry | 2013 | 2014 | 2015 | 2016* | 2017** |
|--|-------------|-------------|-------------|--------------|---------------|
| (1) | (2) | (3) | (4) | (5) | (6) |
| Pertanian, Kehutanan, dan Perikanan <i>Agriculture, Forestry and Fishing</i> | 118,20 | 120,48 | 119,17 | 123,08 | 127,38 |
| Pertambangan dan Penggalian <i>Mining and Quarrying</i> | 107,97 | 109,00 | 113,08 | 121,37 | 117,27 |
| Industri Pengolahan <i>Manufacturing</i> | 114,99 | 124,14 | 132,66 | 137,54 | 147,39 |
| Pengadaan Listrik dan Gas <i>Electricity and Gas</i> | 97,03 | 96,33 | 95,77 | 100,08 | 106,82 |
| Pengadaan Air Pengelolaan Sampah, Limbah dan Daur Ulang <i>Water Supply, Sewerage, Waste Management and Remediation Activities</i> | 115,17 | 119,43 | 127,11 | 135,37 | 144,99 |
| Konstruksi <i>Construction</i> | 118,03 | 127,69 | 136,00 | 145,16 | 148,57 |
| Perdagangan Besar dan Eceran; Reparasi Mobil dan Sepeda Motor <i>Wholesale and Retail Trade; Repair of Motor Vehicles and Motorcycles</i> | 129,10 | 137,11 | 147,28 | 157,63 | 163,13 |
| Transportasi dan Pergudangan <i>Transportation and Storage</i> | 119,65 | 127,77 | 136,01 | 144,53 | 140,97 |
| Penyediaan Akomodasi dan Makan Minum <i>Accommodation and Food Service Activities</i> | 111,39 | 116,71 | 122,96 | 129,19 | 133,03 |

Sumber: Badan Pusat Statistik Kabupaten Mandailing Natal
Source: BPS-Statistics of Mandailing Natal Regency

Lanjutan Tabel 12.5
Continued Table 12.5

| Lapangan Usaha Industry | 2013 | 2014 | 2015 | 2016 | 2017 |
|--|---------------|---------------|---------------|---------------|---------------|
| (1) | (2) | (3) | (4) | (5) | (6) |
| Informasi dan Komunikasi <i>Information and Communication</i> | 107,09 | 106,19 | 107,07 | 108,63 | 110,78 |
| Jasa Keuangan dan Asuransi <i>Financial and Insurance Activities</i> | 104,99 | 108,84 | 113,71 | 117,43 | 122,26 |
| Real Estat <i>Real Estate Activities</i> | 139,24 | 149,73 | 160,62 | 172,42 | 172,64 |
| Jasa Perusahaan <i>Business Activities</i> | 114,11 | 118,41 | 122,90 | 127,07 | 133,22 |
| Administrasi Pemerintahan, Pertahanan, dan Jaminan Sosial Wajib <i>Administration and Defence; Compulsory Social Security</i> | 118,79 | 126,83 | 135,95 | 145,32 | 153,06 |
| Jasa Pendidikan <i>Education</i> | 118,10 | 125,04 | 130,89 | 136,64 | 137,64 |
| Jasa Kesehatan dan Kegiatan Sosial <i>Human Health and Social Work Activities</i> | 108,85 | 112,77 | 120,37 | 124,41 | 126,10 |
| Jasa Lainnya <i>Other Services Activities</i> | 109,84 | 116,26 | 122,48 | 126,62 | 132,78 |
| Produk Domestik Regional Bruto Gross Regional Domestic Bruto | 119,19 | 124,49 | 128,30 | 134,39 | 139,16 |

Sumber: Badan Pusat Statistik Kabupaten Mandailing Natal
 Source: BPS-Statistics of Mandailing Natal Regency

Tabel 12.6 Laju Implisit Produk Domestik Regional Bruto Menurut Lapangan Usaha di Kabupaten Mandailing Natal, 2013–2017
Table 12.6 Implicit Growth Rate of Gross Regional Domestic Product by Industry in Mandailing Natal Regency, 2013–2017

| Lapangan Usaha Industry | 2013 | 2014 | 2015 | 2016* | 2017** |
|--|--------|--------|--------|-------|--------|
| (1) | (2) | (3) | (4) | (5) | (6) |
| Pertanian, Kehutanan, dan Perikanan <i>Agriculture, Forestry and Fishing</i> | 5,95 | 1,93 | - 1,09 | 3,28 | 3,50 |
| Pertambangan dan Penggalian <i>Mining and Quarrying</i> | 2,57 | 0,96 | 3,74 | 7,33 | - 3,38 |
| Industri Pengolahan <i>Manufacturing</i> | 3,62 | 7,95 | 6,86 | 3,68 | 7,16 |
| Pengadaan Listrik dan Gas <i>Electricity and Gas</i> | - 1,97 | - 0,73 | - 0,58 | 4,51 | 6,74 |
| Pengadaan Air Pengelolaan Sampah, Limbah dan Daur Ulang <i>Water Supply, Sewerage, Waste Management and Remediation Activities</i> | 4,96 | 3,70 | 6,43 | 6,50 | 7,10 |
| Konstruksi <i>Construction</i> | 8,55 | 8,18 | 6,50 | 6,74 | 2,35 |
| Perdagangan Besar dan Eceran; Reparasi Mobil dan Sepeda Motor <i>Wholesale and Retail Trade; Repair of Motor Vehicles and Motorcycles</i> | 8,30 | 6,20 | 7,42 | 7,03 | 3,49 |
| Transportasi dan Pergudangan <i>Transportation and Storage</i> | 8,63 | 6,78 | 6,45 | 6,27 | - 2,46 |
| Penyediaan Akomodasi dan Makan Minum <i>Accommodation and Food Service Activities</i> | 4,84 | 4,78 | 5,35 | 5,06 | 2,98 |

Sumber: Badan Pusat Statistik Kabupaten Mandailing Natal
 Source: BPS-Statistics of Mandailing Natal Regency

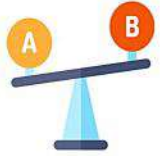
Lanjutan Tabel 12.6**Continued Table 12.6**

| Lapangan Usaha Industry | 2013 | 2014 | 2015 | 2016* | 2017** |
|--|-------------|-------------|-------------|-------------|-------------|
| (1) | (2) | (3) | (4) | (5) | (6) |
| Informasi dan Komunikasi <i>Information and Communication</i> | 7,19 | - 0,84 | 0,83 | 1,45 | 1,99 |
| Jasa Keuangan dan Asuransi <i>Financial and Insurance Activities</i> | 1,46 | 3,67 | 4,47 | 3,27 | 4,12 |
| Real Estat <i>Real Estate Activities</i> | 12,99 | 7,54 | 7,27 | 7,35 | 0,13 |
| Jasa Perusahaan <i>Bussiness Activities</i> | 4,17 | 3,77 | 3,79 | 3,39 | 4,84 |
| Administrasi Pemerintahan, Pertahanan, dan Jaminan Sosial Wajib <i>Administration and Defence; Compulsory Social Security</i> | 6,29 | 6,77 | 7,19 | 6,89 | 5,32 |
| Jasa Pendidikan <i>Education</i> | 5,73 | 5,87 | 4,68 | 4,39 | 0,73 |
| Jasa Kesehatan dan Kegiatan Sosial <i>Human Health and Social Work Activities</i> | 3,22 | 3,60 | 6,74 | 3,36 | 1,35 |
| Jasa Lainnya <i>Other Services Activities</i> | 4,10 | 5,84 | 5,35 | 3,38 | 4,87 |
| Produk Domestik Regional Bruto Gross Regional Domestic Bruto | 6,47 | 4,45 | 3,06 | 4,74 | 3,55 |

Sumber: Badan Pusat Statistik Kabupaten Mandailing Natal
Source: BPS-Statistics of Mandailing Natal Regency

13

**PERBANDINGAN ANTAR
KABUPATEN/KOTA**
*Regency/City
Comparison*



JUMLAH PENDUDUK (JIWA)

1. MEDAN 2.247.425

2. DELI SERDANG 2.114.627

3. LANGKAT 1.028.309

4. SIMALUNGUN 859.228

5. ASAHAN 718.718

6. SERDANG BEDAGAI 612.924

7. LABUHAN BATU 478.593

8. MANDAILING NATAL 439.505



PENJELASAN TEKNIS

1. Ada sebanyak 33 wilayah administratif yang ada di wilayah provinsi Sumatera Utara. Sebanyak 8 wilayah berstatus kotamadya, dan 25 sisanya berstatus kabupaten.
2. Perbandingan antar kabupaten/kota diperlukan untuk melihat perkembangan pembangunan di masing-masing kabupaten/kota yang ada di provinsi Sumatera Utara.

TECHNICAL NOTES

1. *There are 33 administrative regions in the province of Sumatra Utara. 8 of the regions are municipality area and the rest are regency area.*
2. *Comparison between the regency/municipality is required to see development in their respective regency/ municipalities in the province of Sumatra Utara.*

ULASAN

DESCRIPTION

Kabupaten Mandailing Natal adalah kabupaten dengan luas wilayah terbesar kedua di Sumatera Utara setelah Kabupaten Langkat. Luas wilayahnya mencapai 8,40 persen wilayah Sumatera Utara. Namun jika melihat jumlah penduduknya, Kabupaten Mandailing Natal menduduki urutan ke delapan dibandingkan yang lainnya.

Mandailing Natal Regency has the second largest area in Sumatera Utara Province after Langkat Regency. The total area reaches 8.40 percent of the region of Sumatera Utara Province. Otherwise the population of Mandailing Natal Regency ranks eighth compared to the others.

Jika melihat persentase penduduk miskin, penduduk miskin terbanyak berada di Kabupaten Nias Utara (29,06 persen), dan Kabupaten dengan jumlah penduduk miskin terkecil adalah Kabupaten Deli Serdang yaitu hanya sebesar 4,62 persen.

In terms of percentage of poor people, most of the poor are in Nias Utara Regency (29.06 percent), and the district with the smallest number of poorest is Deli Serdang Regency which is only 4.62 percent.

Indeks Pembangunan Manusia (IPM) tertinggi di Sumatera Utara adalah di Kota Medan dan paling kecil adalah Kabupaten Nias Barat. Sedangkan Kabupaten Mandailing Natal menduduki urutan ke 29 dari 33 kabupaten/kota yang ada. Angka harapan hidup di Kabupaten Mandailing Natal sebesar 61,97 tahun dengan harapan lama sekolah 12,99 tahun dan rata-rata lama sekolah 8,00 tahun.

The highest Human Development Index (HDI) in Sumatera Utara Province is in Medan City and the smallest is in Nias Barat Regency. While Mandailing Natal Regency was ranked 29th out of 33rd districts / cities. Life expectancy in Mandailing Natal Regency is 61.98 year with the expected year school 12.78 year and mean year school length 8.00 year.

Kabupaten Mandailing Natal menduduki peringkat pertama dengan pertumbuhan ekonomi tertinggi di Sumatera Utara (6,09 persen), disusul oleh Kota Gunung Sitoli (6,01 persen) dan Kabupaten Pakpak Bharat (5,94 persen). Sedangkan Kabupaten Batubara menduduki peringkat terbawah dengan pertumbuhan ekonomi terendah, yaitu sebesar 4,11 persen.

Mandailing Natal Regency was the first ranked with the highest economic growth in Sumatera Utara Province (6.09 percent), followed by Gunung Sitoli City (6.01 percent) and Pakpak Bharat Regency (5.94 percent). While Batubara Regency has the lowest ranked with the smallest growth of economics, which amounted to 4.11 percent.

**13 PERBANDINGAN ANTAR KABUPATEN/KOTA
REGENCY/CITY COMPARISON**

**Jumlah Penduduk Menurut Kabupaten/Kota di Provinsi Sumatera Utara,
2013–2017**

Tabel 13.1
Table

Population by Regency/ City in Sumatera Utara Province, 2013–2017

| Kabupaten/Kota Regency/City | 2013 | 2014 | 2015 | 2016 | 2017 |
|--------------------------------|-------------------|-------------------|-------------------|-------------------|-------------------|
| (1) | (2) | (3) | (4) | (5) | (6) |
| Kabupaten/Regency | | | | | |
| 01. Nias | 134 469 | 135 319 | 136 115 | 136 897 | 142 110 |
| 02. Mandailing Natal | 421 579 | 426 382 | 430 894 | 435 303 | 439 505 |
| 03. Tapanuli Selatan | 271 053 | 273 132 | 275 098 | 276 889 | 278 587 |
| 04. Tapanuli Tengah | 335 593 | 342 902 | 350 017 | 356 918 | 363 705 |
| 05. Tapanuli Utara | 288 427 | 290 864 | 293 399 | 295 613 | 297 806 |
| 06. Toba Samosir | 177 429 | 178 568 | 179 704 | 180 694 | 181 790 |
| 07. Labuhan Batu | 444 732 | 453 630 | 462 191 | 470 511 | 478 593 |
| 08. Asahan | 692 731 | 699 720 | 706 283 | 712 684 | 718 718 |
| 09. Simalungun | 838 295 | 844 033 | 849 405 | 854 489 | 859 228 |
| 10. Dairi | 276 005 | 277 575 | 279 090 | 280 610 | 281 876 |
| 11. Karo | 375 402 | 382 622 | 389 591 | 396 598 | 403 207 |
| 12. Deli Serdang | 1 940 183 | 1 984 598 | 2 029 308 | 2 072 521 | 2 114 627 |
| 13. Langkat | 997 039 | 1 005 965 | 1 013 385 | 1 021 208 | 1 028 309 |
| 14. Nias Selatan | 301 643 | 305 010 | 308 281 | 311 319 | 314 395 |
| 15. Humbang Hasundutan | 178 972 | 181 026 | 182 991 | 184 915 | 186 694 |
| 16. Pakpak Bharat | 43 593 | 44 520 | 45 516 | 46 392 | 47 183 |
| 17. Samosir | 122 449 | 123 065 | 123 789 | 124 496 | 125 099 |
| 18. Serdang Bedagai | 603 872 | 606 367 | 608 691 | 610 906 | 612 924 |
| 19. Batubara | 391 862 | 396 479 | 400 803 | 404 988 | 409 091 |
| 20. Padang Lawas Utara | 241 881 | 247 286 | 252 589 | 257 807 | 262 895 |
| 21. Padang Lawas | 245 692 | 251 927 | 258 003 | 263 784 | 269 799 |
| 22. Labuhan Batu Selatan | 300 412 | 307 171 | 313 884 | 320 381 | 326 825 |
| 23. Labuhan Batu Utara | 343 820 | 347 465 | 351 097 | 354 485 | 357 691 |
| 24. Nias Utara | 131 463 | 132 735 | 133 897 | 135 013 | 136 090 |
| 25. Nias Barat | 83 762 | 84 419 | 84 917 | 85 291 | 81 279 |
| Kota/City | | | | | |
| 71. Sibolga | 85 807 | 86 166 | 86 519 | 86 789 | 171 187 |
| 72. Tanjung Balai | 162 454 | 164 675 | 167 012 | 169 084 | 251 513 |
| 73. Pematang Siantar | 242 813 | 245 104 | 247 411 | 249 505 | 160 686 |
| 74. Tebing Tinggi | 152 584 | 154 804 | 156 815 | 158 902 | 2 247 425 |
| 75. Medan | 2 170 677 | 2 191 140 | 2 210 624 | 2 229 408 | 270 926 |
| 76. Binjai | 258 019 | 261 490 | 264 687 | 267 901 | 216 013 |
| 77. Padang Sidempuan | 203 146 | 206 496 | 209 796 | 212 917 | 139 281 |
| 78. Gunung Sitoli | 132 392 | 134 196 | 135 995 | 137 693 | 139 281 |
| Sumatera Utara | 13 590 250 | 13 766 851 | 13 937 797 | 14 102 911 | 14 262 147 |

Sumber: Proyeksi Penduduk Sumatera Utara
Source: Sumatera Utara Population Projection

Indikator Kemiskinan Menurut Kabupaten/Kota di Provinsi

Tabel 13.2 Sumatera Utara, 2017

Table Poverty Indicators by Regency/ City in Sumatera Utara Province,

| Kabupaten/Kota Regency/City | Jml Penduduk Miskin (Dlm 000) | Persentase Penduduk Miskin | Indeks Kedalaman Kemiskinan (P1) | Indeks Keparahan Kemiskinan (P2) | Garis Kemiskinan (Rp/Kapita/ Bulan) |
|--------------------------------|-------------------------------------|----------------------------------|---|---|--|
| (1) | (2) | (3) | (4) | (5) | (6) |
| Kabupaten/Regency | | | | | |
| 01. Nias | 24,88 | 18,11 | 2,05 | 0,36 | 346 374 |
| 02. Mandailing Natal | 48,30 | 11,02 | 1,86 | 0,40 | 319 777 |
| 03. Tapanuli Selatan | 29,48 | 10,60 | 1,41 | 0,26 | 340 065 |
| 04. Tapanuli Tengah | 53,05 | 14,66 | 2,12 | 0,50 | 367 687 |
| 05. Tapanuli Utara | 33,75 | 11,35 | 1,83 | 0,48 | 344 644 |
| 06. Toba Samosir | 18,49 | 10,19 | 1,82 | 0,49 | 345 591 |
| 07. Labuhan Batu | 42,35 | 8,89 | 1,11 | 0,24 | 352 622 |
| 08. Asahan | 83,67 | 11,67 | 2,04 | 0,52 | 305 868 |
| 09. Simalungun | 91,35 | 10,65 | 1,63 | 0,39 | 331 860 |
| 10. Dairi | 24,98 | 8,87 | 1,03 | 0,19 | 310 836 |
| 11. Karo | 40,02 | 9,97 | 1,87 | 0,54 | 423 663 |
| 12. Deli Serdang | 97,09 | 4,62 | 0,47 | 0,07 | 363 371 |
| 13. Langkat | 114,41 | 11,15 | 1,67 | 0,39 | 364 517 |
| 14. Nias Selatan | 57,95 | 18,48 | 2,94 | 0,67 | 249 225 |
| 15. Humbang | 18,35 | 9,85 | 1,16 | 0,23 | 313 545 |
| 16. Pakpak Bharat | 4,95 | 10,53 | 1,18 | 0,20 | 256 781 |
| 17. Samosir | 18,43 | 14,72 | 2,44 | 0,61 | 287 857 |
| 18. Serdang Bedagai | 56,93 | 9,30 | 1,32 | 0,28 | 350 892 |
| 19. Batubara | 50,91 | 12,48 | 1,46 | 0,32 | 363 741 |
| 20. Padang Lawas | 27,98 | 10,70 | 1,54 | 0,34 | 291 036 |
| 21. Padang Lawas | 24,42 | 9,10 | 1,17 | 0,32 | 281 464 |
| 22. Labuhan Batu | 37,82 | 11,63 | 1,79 | 0,45 | 346 305 |
| 23. Labuhan Batu | 40,24 | 11,28 | 1,43 | 0,30 | 378 024 |
| 24. Nias Utara | 39,47 | 29,06 | 5,30 | 1,38 | 381 696 |
| 25. Nias Barat | 23,33 | 27,23 | 4,68 | 1,16 | 361 397 |
| Kota/City | | | | | |
| 71. Sibolga | 11,91 | 13,69 | 2,12 | 0,54 | 413 454 |
| 72. Tanjung Balai | 24,69 | 14,46 | 1,98 | 0,49 | 374 442 |
| 73. Pematang Siantar | 25,35 | 10,10 | 1,30 | 0,28 | 464 794 |
| 74. Tebing Tinggi | 19,06 | 11,90 | 2,32 | 0,65 | 415 307 |
| 75. Medan | 204,22 | 9,11 | 1,56 | 0,41 | 491 496 |
| 76. Binjai | 18,23 | 6,75 | 1,11 | 0,34 | 371 387 |
| 77. Padang Sidempuan | 17,76 | 8,25 | 1,39 | 0,32 | 348 074 |
| 78. Gunung Sitoli | 30,08 | 21,66 | 3,82 | 0,94 | 318 585 |
| Sumatera Utara | 1 453,87 | 10,22 | 1,71 | 0,44 | 411 345 |

Sumber: BPS Provinsi Sumatera Utara

Source: BPS-Statistics of Sumatera Province

Jumlah Penduduk Miskin Menurut Kabupaten/Kota di Provinsi Sumatera Utara
(000 Jiwa), 2013-2017

Tabel 13.3 Number of Poor Population by Regency/ City in Sumatera Utara Province (000 people), 2013-2017

| Kabupaten/Kota Regency/City | 2013 | 2014 | 2015 | 2016 | 2017 |
|--------------------------------|-----------------|-----------------|-----------------|-----------------|-----------------|
| (1) | (2) | (3) | (4) | (5) | (6) |
| Kabupaten/Regency | | | | | |
| 01. Nias | 23,28 | 22,21 | 24,53 | 24,11 | 24,88 |
| 02. Mandailing Natal | 40,69 | 39,68 | 47,79 | 47,67 | 48,30 |
| 03. Tapanuli Selatan | 30,77 | 29,38 | 31,20 | 30,84 | 29,48 |
| 04. Tapanuli Tengah | 52,00 | 49,86 | 52,20 | 51,77 | 53,05 |
| 05. Tapanuli Utara | 33,75 | 32,23 | 33,37 | 33,20 | 33,75 |
| 06. Toba Samosir | 16,96 | 16,51 | 18,31 | 18,20 | 18,49 |
| 07. Labuhan Batu | 38,14 | 37,35 | 41,63 | 41,94 | 42,35 |
| 08. Asahan | 80,54 | 76,97 | 85,16 | 84,35 | 83,67 |
| 09. Simalungun | 87,72 | 86,25 | 92,89 | 92,19 | 91,35 |
| 10. Dairi | 24,00 | 23,35 | 25,33 | 24,94 | 24,98 |
| 11. Karo | 36,93 | 35,36 | 37,52 | 38,74 | 40,02 |
| 12. Deli Serdang | 91,97 | 90,92 | 95,65 | 100,09 | 97,09 |
| 13. Langkat | 104,31 | 100,63 | 114,19 | 115,79 | 114,41 |
| 14. Nias Selatan | 56,96 | 54,46 | 58,97 | 57,75 | 57,95 |
| 15. Humbang | 17,94 | 17,14 | 18,04 | 18,04 | 18,35 |
| 16. Pakpak Bharat | 4,94 | 4,72 | 5,12 | 4,95 | 4,95 |
| 17. Samosir | 17,18 | 16,27 | 17,64 | 18,01 | 18,43 |
| 18. Serdang Bedagai | 56,55 | 54,48 | 58,30 | 58,17 | 56,93 |
| 19. Batubara | 46,86 | 44,72 | 50,37 | 49,42 | 50,91 |
| 20. Padang Lawas | 25,01 | 23,86 | 27,67 | 27,88 | 27,98 |
| 21. Padang Lawas | 21,23 | 20,34 | 22,38 | 22,80 | 24,42 |
| 22. Labuhan Batu | 37,33 | 35,65 | 36,37 | 36,62 | 37,82 |
| 23. Labuhan Batu | 39,09 | 37,30 | 39,59 | 38,81 | 40,24 |
| 24. Nias Utara | 40,78 | 38,95 | 43,74 | 41,66 | 39,47 |
| 25. Nias Barat | 24,88 | 23,76 | 25,41 | 24,16 | 23,33 |
| Kota/City | | | | | |
| 71. Sibolga | 11,08 | 10,57 | 11,64 | 11,54 | 11,91 |
| 72. Tanjung Balai | 24,20 | 23,17 | 25,09 | 24,42 | 24,69 |
| 73. Pematang Siantar | 26,61 | 25,43 | 25,83 | 24,88 | 25,35 |
| 74. Tebing Tinggi | 17,98 | 17,20 | 18,80 | 18,52 | 19,06 |
| 75. Medan | 209,69 | 200,32 | 207,50 | 206,87 | 204,22 |
| 76. Binjai | 17,48 | 16,72 | 18,60 | 17,80 | 18,23 |
| 77. Padang Sidempuan | 18,44 | 17,65 | 18,36 | 17,65 | 17,76 |
| 78. Gunung Sitoli | 41,10 | 37,20 | 34,47 | 32,17 | 30,08 |
| Sumatera Utara | 1 416,37 | 1 360,60 | 1 463,67 | 1 455,95 | 1 453,87 |

Sumber: BPS Provinsi Sumatera Utara
Source: BPS-Statistics of Sumatera Province

**Persentase Penduduk Menurut Kabupaten/Kota dan Golongan
Pengeluaran per Kapita Sebulan, 2017**

Tabel 13.4 *Percentage of Population by Regency/City and Monthly per Capita
Expenditure Class, 2017*

| Kabupaten/Kota Regency/City | GOLONGAN PENGELUARAN PER KAPITA SEBULAN | | | | |
|--------------------------------|---|---------------------|---------------------|---------------------|---------------------|
| | Kurang dari 200.000 | 200.000- 299.999 | 300.000- 499.999 | 500.000- 749.999 | 750.000- 999.999 |
| (1) | (2) | (3) | (4) | (5) | (6) |
| Kabupaten/Regency | | | | | |
| 01. Nias | 2,02 | 36,36 | 45,10 | 9,96 | 4,71 |
| 02. Mandailing Natal | 0,00 | 1,67 | 30,29 | 40,23 | 15,90 |
| 03. Tapanuli Selatan | 0,00 | 0,56 | 25,24 | 47,43 | 16,21 |
| 04. Tapanuli Tengah | 0,20 | 4,79 | 39,36 | 30,18 | 12,70 |
| 05. Tapanuli Utara | 0,30 | 7,03 | 32,39 | 30,65 | 12,58 |
| 06. Toba Samosir | 0,00 | 1,39 | 17,18 | 30,10 | 17,93 |
| 07. Labuhan Batu | 0,00 | 3,15 | 19,30 | 34,82 | 23,87 |
| 08. Asahan | 0,00 | 0,78 | 16,59 | 34,59 | 25,45 |
| 09. Simalungun | 0,00 | 1,21 | 22,04 | 38,12 | 19,96 |
| 10. Dairi | 0,00 | 0,27 | 21,11 | 41,50 | 23,50 |
| 11. Karo | 0,00 | 0,69 | 6,89 | 23,84 | 23,74 |
| 12. Deli Serdang | 0,00 | 0,58 | 20,00 | 31,69 | 21,49 |
| 13. Langkat | 0,00 | 0,89 | 18,50 | 41,82 | 20,50 |
| 14. Nias Selatan | 2,36 | 18,39 | 47,43 | 22,10 | 5,37 |
| 15. Humbang | 0,00 | 3,93 | 27,93 | 42,41 | 12,34 |
| 16. Pakpak Bharat | 0,00 | 0,00 | 23,13 | 39,64 | 20,03 |
| 17. Samosir | 0,00 | 2,10 | 23,46 | 36,17 | 20,40 |
| 18. Serdang Bedagai | 0,00 | 0,19 | 16,30 | 36,51 | 23,65 |
| 19. Batubara | 0,00 | 0,89 | 26,91 | 39,75 | 18,66 |
| 20. Padang Lawas | 0,03 | 0,00 | 21,72 | 36,82 | 22,26 |
| 21. Padang Lawas | 0,78 | 0,43 | 30,67 | 42,43 | 12,67 |
| 22. Labuhan Batu | 0,00 | 0,27 | 9,16 | 40,27 | 28,94 |
| 23. Labuhan Batu | 0,06 | 2,51 | 29,23 | 32,98 | 20,99 |
| 24. Nias Utara | 0,00 | 18,85 | 53,74 | 17,77 | 5,59 |
| 25. Nias Barat | 1,02 | 23,75 | 45,24 | 24,88 | 2,23 |
| Kota/City | | | | | |
| 71. Sibolga | 1,00 | 0,11 | 20,16 | 31,50 | 17,62 |
| 72. Tanjung Balai | 0,00 | 2,51 | 27,64 | 34,54 | 16,56 |
| 73. Pematang Siantar | 0,00 | 0,87 | 21,28 | 24,75 | 15,46 |
| 74. Tebing Tinggi | 0,00 | 5,00 | 23,71 | 28,26 | 14,40 |
| 75. Medan | 0,00 | 1,46 | 9,17 | 25,43 | 15,71 |
| 76. Binjai | 0,42 | 2,83 | 25,90 | 26,72 | 19,37 |
| 77. Padang Sidempuan | 0,00 | 0,55 | 13,60 | 31,28 | 20,54 |
| 78. Gunung Sitoli | 0,00 | 12,70 | 31,79 | 28,76 | 14,15 |
| Sumatera Utara | 0,13 | 2,75 | 21,29 | 32,72 | 18,53 |

Sumber: BPS Provinsi Sumatera Utara
Source: BPS-Statistics of Sumatera Province

Lanjutan Tabel 13.4

Continued Table 13.4

| Kabupaten/Kota Regency/City | GOLONGAN PENGELUARAN PER KAPITA SEBULAN | | | Jumlah Total |
|--------------------------------|---|-------------------------|------------------|-----------------|
| | 1.000.000- 1.249.999 | 1.250.000- 1.499.999 | 1.500.000 Keatas | |
| (1) | (2) | (3) | (4) | (5) |
| Kabupaten/Regency | | | | |
| 01. Nias | 0,88 | 0,11 | 0,86 | 100,00 |
| 02. Mandailing Natal | 4,57 | 4,78 | 2,57 | 100,00 |
| 03. Tapanuli Selatan | 3,73 | 2,66 | 4,16 | 100,00 |
| 04. Tapanuli Tengah | 6,18 | 2,05 | 4,55 | 100,00 |
| 05. Tapanuli Utara | 5,71 | 4,21 | 7,13 | 100,00 |
| 06. Toba Samosir | 12,36 | 7,32 | 13,72 | 100,00 |
| 07. Labuhan Batu | 10,20 | 3,61 | 5,05 | 100,00 |
| 08. Asahan | 9,72 | 6,08 | 6,79 | 100,00 |
| 09. Simalungun | 9,83 | 3,87 | 4,96 | 100,00 |
| 10. Dairi | 5,71 | 3,26 | 4,65 | 100,00 |
| 11. Karo | 17,61 | 12,84 | 14,40 | 100,00 |
| 12. Deli Serdang | 12,47 | 6,39 | 7,38 | 100,00 |
| 13. Langkat | 9,19 | 5,42 | 3,67 | 100,00 |
| 14. Nias Selatan | 2,66 | 0,56 | 1,14 | 100,00 |
| 15. Humbang | 5,88 | 2,94 | 4,57 | 100,00 |
| 16. Pakpak Bharat | 6,87 | 5,72 | 4,62 | 100,00 |
| 17. Samosir | 7,84 | 2,87 | 7,15 | 100,00 |
| 18. Serdang Bedagai | 10,38 | 6,39 | 6,58 | 100,00 |
| 19. Batubara | 9,58 | 2,30 | 1,93 | 100,00 |
| 20. Padang Lawas Utara | 9,69 | 4,36 | 5,12 | 100,00 |
| 21. Padang Lawas | 5,89 | 3,98 | 3,16 | 100,00 |
| 22. Labuhan Batu | 12,72 | 4,30 | 4,35 | 100,00 |
| 23. Labuhan Batu Utara | 7,83 | 3,08 | 3,32 | 100,00 |
| 24. Nias Utara | 1,45 | 1,60 | 1,00 | 100,00 |
| 25. Nias Barat | 1,12 | 1,52 | 0,24 | 100,00 |
| Kota/City | | | | |
| 71. Sibolga | 11,96 | 6,20 | 11,46 | 100,00 |
| 72. Tanjung Balai | 9,07 | 4,70 | 4,99 | 100,00 |
| 73. Pematang Siantar | 11,54 | 8,33 | 17,78 | 100,00 |
| 74. Tebing Tinggi | 11,53 | 8,83 | 8,27 | 100,00 |
| 75. Medan | 13,84 | 10,23 | 24,16 | 100,00 |
| 76. Binjai | 10,17 | 6,91 | 7,68 | 100,00 |
| 77. Padang Sidempuan | 11,22 | 6,09 | 16,72 | 100,00 |
| 78. Gunung Sitoli | 5,11 | 1,51 | 5,99 | 100,00 |
| Sumatera Utara | 9,92 | 5,76 | 8,89 | 100,00 |

Sumber: BPS Provinsi Sumatera Utara
 Source: BPS-Statistics of Sumatera Province

Tabel 13.5 **Persentase Pengeluaran Menurut Kabupaten/Kota dan Golongan Pengeluaran per Kapita Sebulan, 2017**
Table 13.5 **Percentage of Expenditure by Regency/City and Monthly per Capita Expenditure Class, 2017**

| Kabupaten/Kota Regency/City | GOLONGAN PENGELUARAN PER KAPITA SEBULAN | | | | |
|--------------------------------|---|---------------------|---------------------|---------------------|---------------------|
| | Kurang dari 200.000 | 200.000- 299.999 | 300.000- 499.999 | 500.000- 749.999 | 750.000- 999.999 |
| (1) | (2) | (3) | (4) | (5) | (6) |
| Kabupaten/Regency | | | | | |
| 01. Nias | 0,97 | 24,37 | 42,58 | 15,07 | 10,40 |
| 02. Mandailing Natal | 0,00 | 0,67 | 18,50 | 36,13 | 19,76 |
| 03. Tapanuli Selatan | 0,00 | 0,24 | 14,72 | 41,87 | 19,44 |
| 04. Tapanuli Tengah | 0,06 | 1,91 | 24,27 | 27,89 | 16,25 |
| 05. Tapanuli Utara | 0,06 | 2,60 | 18,01 | 25,22 | 14,89 |
| 06. Toba Samosir | 0,00 | 0,36 | 7,63 | 20,48 | 16,59 |
| 07. Labuhan Batu | 0,00 | 1,09 | 10,12 | 27,44 | 26,71 |
| 08. Asahan | 0,00 | 0,24 | 8,16 | 25,92 | 25,92 |
| 09. Simalungun | 0,00 | 0,41 | 12,52 | 30,70 | 22,50 |
| 10. Dairi | 0,00 | 0,10 | 12,27 | 34,09 | 27,24 |
| 11. Karo | 0,00 | 0,16 | 2,69 | 14,30 | 19,67 |
| 12. Deli Serdang | 0,00 | 0,19 | 9,78 | 23,11 | 21,99 |
| 13. Langkat | 0,00 | 0,32 | 10,03 | 33,56 | 22,96 |
| 14. Nias Selatan | 0,93 | 9,72 | 39,13 | 27,97 | 9,62 |
| 15. Humbang | 0,00 | 1,57 | 16,56 | 36,90 | 14,97 |
| 16. Pakpak Bharat | 0,00 | 0,00 | 12,91 | 32,50 | 22,21 |
| 17. Samosir | 0,00 | 0,72 | 12,51 | 28,53 | 22,36 |
| 18. Serdang Bedagai | 0,00 | 0,06 | 7,84 | 26,47 | 24,08 |
| 19. Batubara | 0,00 | 0,33 | 16,41 | 34,61 | 23,33 |
| 20. Padang Lawas | 0,01 | 0,00 | 11,76 | 29,35 | 24,91 |
| 21. Padang Lawas | 0,21 | 0,18 | 19,28 | 37,71 | 16,02 |
| 22. Labuhan Batu | 0,00 | 0,09 | 4,68 | 30,69 | 29,94 |
| 23. Labuhan Batu | 0,02 | 0,96 | 17,15 | 27,85 | 25,18 |
| 24. Nias Utara | 0,00 | 10,12 | 43,98 | 22,61 | 9,82 |
| 25. Nias Barat | 0,41 | 13,84 | 39,54 | 33,73 | 4,16 |
| Kota/City | | | | | |
| 71. Sibolga | 0,23 | 0,03 | 9,54 | 22,03 | 17,15 |
| 72. Tanjung Balai | 0,00 | 0,95 | 16,09 | 28,58 | 18,87 |
| 73. Pematang Siantar | 0,00 | 0,22 | 8,72 | 14,80 | 13,08 |
| 74. Tebing Tinggi | 0,00 | 1,55 | 12,00 | 21,32 | 14,89 |
| 75. Medan | 0,00 | 0,34 | 3,23 | 12,97 | 11,25 |
| 76. Binjai | 0,07 | 0,88 | 12,81 | 20,17 | 20,45 |
| 77. Padang Sidempuan | 0,00 | 0,16 | 5,64 | 19,45 | 17,67 |
| 78. Gunung Sitoli | 0,00 | 5,06 | 18,76 | 26,32 | 18,25 |
| Sumatera Utara | 0,03 | 0,86 | 10,41 | 23,86 | 18,93 |

Sumber: BPS Provinsi Sumatera Utara
 Source: BPS-Statistics of Sumatera Province

Lanjutan Tabel 13.5

Continued Table 13.5

| Kabupaten/Kota Regency/City | GOLONGAN PENGELUARAN PER KAPITA SEBULAN | | | Jumlah Total |
|--------------------------------|---|-------------------------|------------------|-----------------|
| | 1.000.000- 1.249.999 | 1.250.000- 1.499.999 | 1.500.000 Keatas | |
| | (1) | (2) | (3) | |
| Kabupaten/Regency | | | | |
| 01. Nias | 2,50 | 0,38 | 3,73 | 100,00 |
| 02. Mandailing Natal | 7,36 | 9,79 | 7,79 | 100,00 |
| 03. Tapanuli Selatan | 5,95 | 5,19 | 12,59 | 100,00 |
| 04. Tapanuli Tengah | 10,38 | 4,21 | 15,02 | 100,00 |
| 05. Tapanuli Utara | 8,88 | 7,91 | 22,42 | 100,00 |
| 06. Toba Samosir | 15,02 | 10,97 | 28,95 | 100,00 |
| 07. Labuhan Batu | 14,53 | 6,25 | 13,86 | 100,00 |
| 08. Asahan | 12,87 | 9,85 | 17,03 | 100,00 |
| 09. Simalungun | 14,40 | 6,73 | 12,75 | 100,00 |
| 10. Dairi | 8,48 | 5,80 | 12,02 | 100,00 |
| 11. Karo | 18,44 | 16,48 | 28,26 | 100,00 |
| 12. Deli Serdang | 16,05 | 10,25 | 18,64 | 100,00 |
| 13. Langkat | 13,40 | 9,44 | 10,30 | 100,00 |
| 14. Nias Selatan | 6,37 | 1,66 | 4,60 | 100,00 |
| 15. Humbang | 9,36 | 5,77 | 14,87 | 100,00 |
| 16. Pakpak Bharat | 9,96 | 10,38 | 12,03 | 100,00 |
| 17. Samosir | 11,61 | 5,18 | 19,09 | 100,00 |
| 18. Serdang Bedagai | 13,57 | 10,25 | 17,73 | 100,00 |
| 19. Batubara | 15,35 | 4,57 | 5,39 | 100,00 |
| 20. Padang Lawas Utara | 13,70 | 7,61 | 12,67 | 100,00 |
| 21. Padang Lawas | 9,56 | 7,96 | 9,08 | 100,00 |
| 22. Labuhan Batu | 16,92 | 7,01 | 10,67 | 100,00 |
| 23. Labuhan Batu Utara | 12,09 | 5,82 | 10,93 | 100,00 |
| 24. Nias Utara | 3,31 | 4,51 | 5,64 | 100,00 |
| 25. Nias Barat | 2,73 | 4,57 | 1,02 | 100,00 |
| Kota/City | | | | |
| 71. Sibolga | 14,97 | 9,78 | 26,27 | 100,00 |
| 72. Tanjung Balai | 13,69 | 8,63 | 13,20 | 100,00 |
| 73. Pematang Siantar | 12,56 | 11,10 | 39,52 | 100,00 |
| 74. Tebing Tinggi | 15,74 | 14,84 | 19,66 | 100,00 |
| 75. Medan | 12,72 | 11,51 | 47,98 | 100,00 |
| 76. Binjai | 13,86 | 11,72 | 20,03 | 100,00 |
| 77. Padang Sidempuan | 12,58 | 8,39 | 36,12 | 100,00 |
| 78. Gunung Sitoli | 8,40 | 3,08 | 20,13 | 100,00 |
| Sumatera Utara | 13,03 | 9,28 | 23,60 | 100,00 |

Sumber: BPS Provinsi Sumatera Utara
Source: BPS-Statistics of Sumatera Province

Rata-Rata Pengeluaran/Kapita/Bulan, Dan Persentase Rata-Rata Pengeluaran /Kapita/Bulan Menurut Kabupaten/Kota Dan Jenis Konsumsi, 2017

Tabel 13.6

Table *Average per Capita Monthly Expenditure and Percentage of Average per Capita Monthly Expenditure by Regency/City and Type of Expenditure, 2017*

| Kabupaten/Kota <i>Regency/City</i> | Pengeluaran/Kapita/Bulan | | | Persentase Pengeluaran/Kapita/Bulan | | |
|---------------------------------------|--------------------------|-------------------------------------|------------------------|-------------------------------------|-------------------------------------|------------------------|
| | Makanan <i>Food</i> | Bukan Makanan <i>Non Food</i> | Jumlah <i>Total</i> | Makanan <i>Food</i> | Bukan Makanan <i>Non Food</i> | Jumlah <i>Total</i> |
| (1) | (2) | (3) | (4) | (5) | (6) | (7) |
| Kabupaten/Regency | | | | | | |
| 01. Nias | 251 295 | 137 589 | 388 884 | 64,62 | 35,38 | 100,00 |
| 02. Mandailing Natal | 442 698 | 243 188 | 685 887 | 64,54 | 35,46 | 100,00 |
| 03. Tapanuli Selatan | 454 156 | 247 408 | 701 564 | 64,73 | 35,27 | 100,00 |
| 04. Tapanuli Tengah | 398 335 | 258 932 | 657 268 | 60,60 | 39,40 | 100,00 |
| 05. Tapanuli Utara | 448 877 | 275 476 | 724 352 | 61,97 | 38,03 | 100,00 |
| 06. Toba Samosir | 552 319 | 364 677 | 916 996 | 60,23 | 39,77 | 100,00 |
| 07. Labuhan Batu | 466 521 | 314 795 | 781 316 | 59,71 | 40,29 | 100,00 |
| 08. Asahan | 495 228 | 346 901 | 842 129 | 58,81 | 41,19 | 100,00 |
| 09. Simalungun | 474 389 | 286 646 | 761 036 | 62,33 | 37,67 | 100,00 |
| 10. Dairi | 493 702 | 260 502 | 754 204 | 65,46 | 34,54 | 100,00 |
| 11. Karo | 701 333 | 362 710 | 1 064 042 | 65,91 | 34,09 | 100,00 |
| 12. Deli Serdang | 504 146 | 342 161 | 846 307 | 59,57 | 40,43 | 100,00 |
| 13. Langkat | 463 465 | 301 307 | 764 772 | 60,60 | 39,40 | 100,00 |
| 14. Nias Selatan | 297 280 | 173 139 | 470 419 | 63,19 | 36,81 | 100,00 |
| 15. Humbang | 426 272 | 269 010 | 695 282 | 61,31 | 38,69 | 100,00 |
| 16. Pakpak Bharat | 483 882 | 278 683 | 762 565 | 63,45 | 36,55 | 100,00 |
| 17. Samosir | 476 282 | 292 055 | 768 337 | 61,99 | 38,01 | 100,00 |
| 18. Serdang Bedagai | 516 573 | 342 769 | 859 342 | 60,11 | 39,89 | 100,00 |
| 19. Batubara | 430 834 | 267 719 | 698 553 | 61,68 | 38,32 | 100,00 |
| 20. Padang Lawas | 498 153 | 277 113 | 775 266 | 64,26 | 35,74 | 100,00 |
| 21. Padang Lawas | 467 558 | 211 624 | 679 181 | 68,84 | 31,16 | 100,00 |
| 22. Labuhan Batu | 515 467 | 317 695 | 833 162 | 61,87 | 38,13 | 100,00 |
| 23. Labuhan Batu | 441 194 | 272 622 | 713 816 | 61,81 | 38,19 | 100,00 |
| 24. Nias Utara | 300 029 | 180 888 | 480 917 | 62,39 | 37,61 | 100,00 |
| 25. Nias Barat | 291 070 | 155 575 | 446 645 | 65,17 | 34,83 | 100,00 |
| Kota/City | | | | | | |
| 71. Sibolga | 507 961 | 374 602 | 882 562 | 57,56 | 42,44 | 100,00 |
| 72. Tanjung Balai | 481 991 | 265 243 | 747 234 | 64,50 | 35,50 | 100,00 |
| 73. Pematang Siantar | 536 649 | 481 028 | 1 017 676 | 52,73 | 47,27 | 100,00 |
| 74. Tebing Tinggi | 465 447 | 348 113 | 813 559 | 57,21 | 42,79 | 100,00 |
| 75. Medan | 584 775 | 621 642 | 1 206 417 | 48,47 | 51,53 | 100,00 |
| 76. Binjai | 441 466 | 378 589 | 820 055 | 53,83 | 46,17 | 100,00 |
| 77. Padang | 553 410 | 448 356 | 1 001 765 | 55,24 | 44,76 | 100,00 |
| 78. Gunung Sitoli | 375 885 | 293 954 | 669 839 | 56,12 | 43,88 | 100,00 |
| Sumatera Utara | 489 737 | 354 426 | 844 163 | 58,01 | 41,99 | 100,00 |

Sumber: Survei Sosial Ekonomi Nasional 2017
Source: National Socioeconomic Survey, 2017

Tabel 13.7 **Komponen Indeks Pembangunan Manusia (IPM) Menurut Kabupaten/Kota di Sumatera Utara, 2017**
Table 13.7 **Component of Human Development Index (HDI) by Regency/Municipality in Sumatera Utara Province 2017**

| Kabupaten/Kota <i>Regency/City</i> | Komponen IPM <i>Component of HDI</i> | | | | IPM <i>HDI</i> |
|---------------------------------------|---|---|---|---|-------------------|
| | Angka Harapan Hidup (Tahun) <i>Life Expectancy</i> | Harapan Lama Sekolah (Tahun) <i>Estimated Year School (Year)</i> | Rata-rata Lama Sekolah (Tahun) <i>Mean Years of Schooling (Year)</i> | Pengeluaran per Kapita Disesuaikan (Ribuan Rupiah) <i>Adjusted Real Per Capita Expenditure (Thousand Rupiah)</i> | |
| (1) | (2) | (3) | (4) | (5) | (6) |
| Kabupaten/Regency | | | | | |
| 01. Nias | 69,18 | 12,12 | 4,93 | 6 629 | 60,21 |
| 02. Mandailing Natal | 61,97 | 12,99 | 8,00 | 9 385 | 65,13 |
| 03. Tapanuli Selatan | 64,28 | 13,08 | 8,67 | 10 955 | 68,69 |
| 04. Tapanuli Tengah | 66,66 | 12,65 | 8,28 | 9 852 | 67,96 |
| 05. Tapanuli Utara | 67,86 | 13,65 | 9,46 | 11 407 | 72,38 |
| 06. Toba Samosir | 69,36 | 13,25 | 10,10 | 11 846 | 73,87 |
| 07. Labuhan Batu | 69,44 | 12,59 | 9,01 | 10 760 | 71,00 |
| 08. Asahan | 67,57 | 12,53 | 8,46 | 10 477 | 69,10 |
| 09. Simalungun | 70,53 | 12,71 | 8,95 | 11 055 | 71,83 |
| 10. Dairi | 68,13 | 13,06 | 8,90 | 10 395 | 70,36 |
| 11. Karo | 70,77 | 12,71 | 9,54 | 12 059 | 73,53 |
| 12. Deli Serdang | 71,11 | 12,90 | 9,70 | 11 891 | 73,94 |
| 13. Langkat | 67,94 | 12,72 | 8,51 | 10 784 | 69,82 |
| 14. Nias Selatan | 68,00 | 11,98 | 4,95 | 6 792 | 59,85 |
| 15. Humbang | 68,41 | 13,24 | 9,10 | 7 412 | 67,30 |
| 16. Pakpak Bharat | 65,05 | 13,82 | 8,47 | 7 913 | 66,25 |
| 17. Samosir | 70,68 | 13,43 | 8,95 | 8 163 | 69,43 |
| 18. Serdang Bedagai | 67,79 | 12,55 | 8,35 | 10 551 | 69,16 |
| 19. Batubara | 66,10 | 12,49 | 7,83 | 10 084 | 67,20 |
| 20. Padang Lawas | 66,58 | 12,41 | 8,93 | 9 737 | 68,34 |
| 21. Padang Lawas | 66,50 | 12,99 | 8,43 | 8 445 | 66,82 |
| 22. Labuhan Batu | 68,14 | 12,95 | 8,70 | 10 892 | 70,48 |
| 23. Labuhan Batu | 68,91 | 12,79 | 8,34 | 11 510 | 70,79 |
| 24. Nias Utara | 68,77 | 12,57 | 6,08 | 5 835 | 60,57 |
| 25. Nias Barat | 68,28 | 12,61 | 5,78 | 5 594 | 59,56 |
| Kota/City | | | | | |
| 71. Sibolga | 68,05 | 13,12 | 9,87 | 11 221 | 72,28 |
| 72. Tanjung Balai | 62,28 | 12,44 | 9,14 | 10 778 | 67,41 |
| 73. Pematang Siantar | 72,63 | 14,01 | 11,06 | 12 106 | 77,54 |
| 74. Tebing Tinggi | 70,28 | 12,66 | 10,09 | 12 055 | 73,90 |
| 75. Medan | 72,40 | 14,45 | 11,25 | 14 613 | 79,98 |
| 76. Binjai | 71,75 | 13,58 | 10,58 | 10 487 | 74,65 |
| 77. Padang Sidempuan | 68,41 | 14,50 | 10,56 | 10 464 | 73,81 |
| 78. Gunung Sitoli | 70,42 | 13,69 | 8,40 | 7 300 | 67,68 |
| Sumatera Utara | 68,37 | 13,10 | 9,25 | 10 036 | 70,57 |

Sumber: Survei Sosial Ekonomi Nasional 2017
 Source: National Socioeconomic Survey, 2017

**Indeks Pembangunan Manusia (IPM) Menurut Kabupaten/Kota di
Provinsi Sumatera Utara, 2013-2017**
Tabel 13.8
**Table 13.8 Human Development Index by Regency/ City in Sumatera Utara
Province, 2013-2017**

| Kabupaten/Kota Regency/City | 2013 | 2014 | 2015 | 2016 | 2017 |
|--------------------------------|--------------|--------------|--------------|--------------|--------------|
| (1) | (2) | (3) | (4) | (5) | (6) |
| Kabupaten/Regency | | | | | |
| 01. Nias | 57,43 | 57,98 | 58,85 | 59,75 | 60,21 |
| 02. Mandailing Natal | 62,91 | 63,42 | 63,99 | 64,66 | 65,13 |
| 03. Tapanuli Selatan | 66,75 | 67,22 | 67,63 | 68,22 | 68,69 |
| 04. Tapanuli Tengah | 65,64 | 66,16 | 67,06 | 67,74 | 67,96 |
| 05. Tapanuli Utara | 70,50 | 70,70 | 71,32 | 72,04 | 72,38 |
| 06. Toba Samosir | 72,36 | 72,79 | 73,40 | 73,60 | 73,87 |
| 07. Labuhan Batu | 69,45 | 70,06 | 70,23 | 70,52 | 71,00 |
| 08. Asahan | 66,58 | 67,51 | 68,40 | 68,70 | 69,10 |
| 09. Simalungun | 70,28 | 70,89 | 71,24 | 71,49 | 71,83 |
| 10. Dairi | 67,15 | 67,91 | 69,00 | 69,67 | 70,36 |
| 11. Karo | 71,62 | 71,84 | 72,69 | 73,34 | 73,53 |
| 12. Deli Serdang | 71,39 | 71,98 | 72,79 | 73,57 | 73,94 |
| 13. Langkat | 67,17 | 68,00 | 68,53 | 69,20 | 69,82 |
| 14. Nias Selatan | 56,78 | 57,78 | 58,74 | 59,28 | 59,85 |
| 15. Humbang | 64,92 | 65,59 | 66,03 | 66,63 | 67,30 |
| 16. Pakpak Bharat | 64,73 | 65,06 | 65,53 | 65,95 | 66,25 |
| 17. Samosir | 66,80 | 67,80 | 68,43 | 69,00 | 69,43 |
| 18. Serdang Bedagai | 67,11 | 67,78 | 68,01 | 68,78 | 69,16 |
| 19. Batubara | 65,06 | 65,50 | 66,02 | 66,75 | 67,20 |
| 20. Padang Lawas | 66,13 | 66,50 | 67,35 | 68,09 | 68,34 |
| 21. Padang Lawas | 64,62 | 65,50 | 65,99 | 66,33 | 66,82 |
| 22. Labuhan Batu | 67,78 | 68,59 | 69,67 | 70,27 | 70,48 |
| 23. Labuhan Batu | 68,28 | 69,15 | 69,69 | 70,31 | 70,79 |
| 24. Nias Utara | 58,29 | 59,18 | 59,88 | 60,24 | 60,57 |
| 25. Nias Barat | 56,58 | 57,54 | 58,25 | 59,09 | 59,56 |
| Kota/City | | | | | |
| 71. Sibolga | 70,45 | 71,01 | 71,64 | 72,06 | 72,28 |
| 72. Tanjung Balai | 65,40 | 66,05 | 66,74 | 67,25 | 67,41 |
| 73. Pematang Siantar | 75,05 | 75,83 | 76,34 | 77,10 | 77,54 |
| 74. Tebing Tinggi | 71,85 | 72,13 | 72,81 | 73,59 | 73,90 |
| 75. Medan | 78,00 | 78,26 | 78,87 | 79,36 | 79,98 |
| 76. Binjai | 72,02 | 72,55 | 73,81 | 74,17 | 74,65 |
| 77. Padang Sidempuan | 71,68 | 71,88 | 72,80 | 73,42 | 73,81 |
| 78. Gunung Sitoli | 65,25 | 65,91 | 66,41 | 66,87 | 67,68 |
| Sumatera Utara | 68,36 | 68,87 | 69,51 | 70,00 | 70,57 |

Sumber: BPS Provinsi Sumatera Utara
Source: BPS-Statistics of Sumatera Province

Tabel 13.9 Indeks Kemahalan Konstruksi (IKK) Menurut Kabupaten/Kota di Provinsi Sumatera Utara, 2013-2017
Table 13.9 Cost Overpriced Index by Regency/ City in Sumatera Utara Province, 2013-2017

| Kabupaten/Kota Regency/City | 2013 | 2014 | 2015 | 2016 | 2017 |
|--------------------------------|--------------|--------------|---------------|---------------|---------------|
| (1) | (2) | (3) | (4) | (5) | (6) |
| Kabupaten/Regency | | | | | |
| 01. Nias | 86,72 | 89,54 | 102,63 | 109,31 | 111,29 |
| 02. Mandailing Natal | 98,14 | 101,02 | 91,54 | 102,62 | 101,85 |
| 03. Tapanuli Selatan | 107,99 | 111,97 | 97,88 | 105,56 | 106,52 |
| 04. Tapanuli Tengah | 91,96 | 87,30 | 98,08 | 96,56 | 99,94 |
| 05. Tapanuli Utara | 94,90 | 101,53 | 97,47 | 94,48 | 103,34 |
| 06. Toba Samosir | 118,84 | 114,86 | 97,66 | 101,53 | 99,98 |
| 07. Labuhan Batu | 89,46 | 89,73 | 96,68 | 99,99 | 96,02 |
| 08. Asahan | 98,95 | 100,54 | 88,76 | 100,50 | 103,05 |
| 09. Simalungun | 96,39 | 91,34 | 99,81 | 104,89 | 106,03 |
| 10. Dairi | 75,91 | 80,47 | 100,44 | 105,97 | 105,50 |
| 11. Karo | 98,82 | 95,36 | 99,39 | 104,20 | 103,84 |
| 12. Deli Serdang | 107,17 | 103,36 | 99,18 | 105,99 | 99,91 |
| 13. Langkat | 74,38 | 82,90 | 89,63 | 93,93 | 85,62 |
| 14. Nias Selatan | 105,77 | 107,24 | 108,96 | 103,49 | 106,89 |
| 15. Humbang | 102,87 | 107,86 | 90,22 | 94,30 | 98,25 |
| 16. Pakpak Bharat | 111,83 | 112,23 | 95,45 | 97,00 | 98,14 |
| 17. Samosir | 127,71 | 122,79 | 103,39 | 109,53 | 107,06 |
| 18. Serdang Bedagai | 95,48 | 99,28 | 88,23 | 98,69 | 99,74 |
| 19. Batubara | 96,28 | 100,85 | 90,26 | 95,68 | 102,49 |
| 20. Padang Lawas | 75,94 | 81,16 | 100,32 | 100,83 | 102,18 |
| 21. Padang Lawas | 77,18 | 80,99 | 100,13 | 108,43 | 106,94 |
| 22. Labuhan Batu | 129,12 | 116,96 | 97,63 | 92,84 | 95,87 |
| 23. Labuhan Batu | 93,56 | 98,72 | 91,60 | 99,81 | 96,34 |
| 24. Nias Utara | 124,29 | 113,49 | 108,39 | 104,93 | 104,74 |
| 25. Nias Barat | 99,01 | 98,35 | 108,03 | 107,77 | 105,34 |
| Kota/City | | | | | |
| 71. Sibolga | 99,75 | 103,63 | 103,39 | 93,24 | 100,45 |
| 72. Tanjung Balai | 94,89 | 102,22 | 87,96 | 99,44 | 100,26 |
| 73. Pematang Siantar | 88,69 | 89,50 | 101,08 | 107,37 | 107,17 |
| 74. Tebing Tinggi | 90,58 | 97,22 | 85,57 | 98,19 | 102,53 |
| 75. Medan | 90,60 | 87,26 | 90,16 | 98,69 | 103,85 |
| 76. Binjai | 94,73 | 100,17 | 92,55 | 92,05 | 90,82 |
| 77. Padang Sidempuan | 110,91 | 109,99 | 90,44 | 97,90 | 101,70 |
| 78. Gunung Sitoli | 94,22 | 99,79 | 106,47 | 103,31 | 99,71 |
| Sumatera Utara | 95,92 | 96,08 | 102,54 | 102,76 | 101,49 |

Sumber: BPS Provinsi Sumatera Utara
 Source: BPS-Statistics of Sumatera Province

Produk Domestik Regional Bruto Atas Dasar Harga Berlaku Menurut Kabupaten/Kota di Provinsi Sumatera Utara (miliar rupiah), 2013–2017
Table 13.10 *Gross Regional Domestic Product at Current Market Prices by Regency/Municipality in Sumatera utara Province (billion rupiahs), 2013–2017*

| Kabupaten/Kota Regency/City | 2013 | 2014 | 2015 | 2016 | 2017 |
|--------------------------------|-------------------|-------------------|-------------------|-------------------|-------------------|
| (1) | (2) | (3) | (4) | (5) | (6) |
| Kabupaten/Regency | | | | | |
| 01. Nias | 2 206,37 | 2 442,51 | 2 676,67 | 2 966,28 | 3 233,75 |
| 02. Mandailing Natal | 7 874,04 | 8 757,77 | 9 586,34 | 10 661,04 | 11 712,55 |
| 03. Tapanuli Selatan | 8 737,00 | 9 310,33 | 10 058,36 | 10 963,97 | 11 983,06 |
| 04. Tapanuli Tengah | 5 914,05 | 6 516,46 | 7 140,28 | 7 849,65 | 8 555,48 |
| 05. Tapanuli Utara | 4 984,01 | 5 429,33 | 5 855,61 | 6 300,29 | 6 765,69 |
| 06. Toba Samosir | 4 735,41 | 5 173,39 | 5 622,45 | 6 140,47 | 6 656,29 |
| 07. Labuhan Batu | 20 117,62 | 22 176,00 | 24 083,11 | 26 505,24 | 29 030,57 |
| 08. Asahan | 22 064,96 | 24 328,57 | 26 479,52 | 29 189,60 | 32 023,19 |
| 09. Simalungun | 23 232,51 | 25 338,49 | 27 147,46 | 30 191,08 | 32 860,29 |
| 10. Dairi | 5 711,56 | 6 268,08 | 6 823,16 | 7 433,42 | 8 044,63 |
| 11. Karo | 12 660,73 | 13 817,09 | 15 150,36 | 16 728,42 | 18 060,75 |
| 12. Deli Serdang | 61 061,85 | 69 674,06 | 76 734,63 | 85 152,02 | 93 193,89 |
| 13. Langkat | 25 423,58 | 27 875,25 | 30 741,65 | 33 949,47 | 37 023,33 |
| 14. Nias Selatan | 3 898,78 | 4 298,08 | 4 729,43 | 5 194,79 | 5 684,36 |
| 15. Humbang | 3 661,72 | 4 050,10 | 4 413,20 | 4 776,17 | 5 124,65 |
| 16. Pakpak Bharat | 686,76 | 753,92 | 826,18 | 911,09 | 996,48 |
| 17. Samosir | 2 546,78 | 2 838,07 | 3 143,84 | 3 442,98 | 3 751,36 |
| 18. Serdang Bedagai | 16 744,97 | 18 457,29 | 20 152,38 | 22 113,82 | 24 094,59 |
| 19. Batubara | 21 232,54 | 23 461,26 | 25 397,32 | 27 498,71 | 29 962,41 |
| 20. Padang Lawas Utara | 6 756,27 | 7 447,52 | 8 221,91 | 9 077,41 | 9 902,55 |
| 21. Padang Lawas | 6 631,30 | 7 288,06 | 7 852,53 | 8 807,42 | 9 694,19 |
| 22. Labuhan Batu | 15 997,15 | 17 600,72 | 19 052,15 | 21 004,17 | 23 196,31 |
| 23. Labuhan Batu Utara | 14 799,80 | 16 262,17 | 17 620,18 | 19 374,23 | 21 161,68 |
| 24. Nias Utara | 2 089,32 | 2 318,65 | 2 525,07 | 2 777,63 | 3 008,01 |
| 25. Nias Barat | 1 082,59 | 1 184,00 | 1 288,53 | 1 415,85 | 1 548,74 |
| Kota/City | | | | | |
| 71. Sibolga | 3 057,12 | 3 429,31 | 3 835,52 | 4 262,85 | 4 644,67 |
| 72. Tanjung Balai | 4 855,84 | 5 439,08 | 6 051,92 | 6 722,59 | 7 424,96 |
| 73. Pematang Siantar | 8 487,29 | 9 555,16 | 10 566,33 | 11 579,29 | 12 443,86 |
| 74. Tebing Tinggi | 3 514,00 | 3 912,18 | 4 288,36 | 4 729,18 | 5 123,22 |
| 75. Medan | 131 604,64 | 148 247,32 | 164 721,83 | 186 049,04 | 204 299,85 |
| 76. Binjai | 6 868,46 | 7 649,06 | 8 382,41 | 9 077,47 | 9 857,85 |
| 77. Padang Sidempuan | 3 616,69 | 4 001,06 | 4 424,51 | 4 913,28 | 5 372,88 |
| 78. Gunung Sitoli | 2 871,84 | 3 212,36 | 3 594,86 | 4 038,52 | 4 504,05 |
| Sumatera Utara | 469 464,02 | 521 954,95 | 571 722,01 | 628 394,16 | 684 069,49 |

Sumber: BPS Provinsi Sumatera Utara
 Source: BPS-Statistics of Sumatera Province

Tabel 13.11 Produk Domestik Regional Bruto Atas Dasar Harga Konstan Tahun Dasar 2010 Menurut Kabupaten/Kota di Provinsi Sumatera Utara (miliar rupiah), 2013–2017
Table Gross Regional Domestic Product at 2010 Constant Prices by Regency/Municipality in Sumatera utara Province (billion rupiahs), 2013–2017

| Kabupaten/Kota Regency/City | 2013 | 2014 | 2015 | 2016 | 2017 |
|--------------------------------|-------------------|-------------------|-------------------|-------------------|-------------------|
| (1) | (2) | (3) | (4) | (5) | (6) |
| Kabupaten/Regency | | | | | |
| 01. Nias | 1 888,76 | 1 997,75 | 2 108,04 | 2 214,15 | 2 325,01 |
| 02. Mandailing Natal | 6 606,44 | 7 034,93 | 7 471,72 | 7 935,03 | 8 416,50 |
| 03. Tapanuli Selatan | 7 222,61 | 7 543,28 | 7 910,01 | 8 314,49 | 8 748,18 |
| 04. Tapanuli Tengah | 5 199,02 | 5 460,85 | 5 738,32 | 6 032,21 | 6 348,24 |
| 05. Tapanuli Utara | 4 419,77 | 4 642,33 | 4 869,48 | 5 070,19 | 5 280,69 |
| 06. Toba Samosir | 4 178,50 | 4 355,42 | 4 551,51 | 4 769,81 | 5 005,71 |
| 07. Labuhan Batu | 17 263,41 | 18 165,10 | 19 080,99 | 20 046,02 | 21 048,17 |
| 08. Asahan | 18 892,62 | 20 003,08 | 21 117,02 | 22 308,20 | 23 525,35 |
| 09. Simalungun | 20 122,01 | 21 194,28 | 22 304,11 | 23 507,97 | 24 715,67 |
| 10. Dairi | 4 906,86 | 5 153,83 | 5 413,75 | 5 688,45 | 5 968,77 |
| 11. Karo | 10 765,99 | 11 314,39 | 11 880,93 | 12 494,87 | 13 145,85 |
| 12. Deli Serdang | 51 896,06 | 55 790,75 | 58 713,67 | 61 839,67 | 64 991,87 |
| 13. Langkat | 22 029,48 | 23 157,12 | 24 321,61 | 25 533,81 | 26 823,48 |
| 14. Nias Selatan | 3 217,40 | 3 356,39 | 3 505,19 | 3 662,19 | 3 830,50 |
| 15. Humbang | 3 085,20 | 3 256,19 | 3 406,80 | 3 577,75 | 3 759,32 |
| 16. Pakpak Bharat | 603,55 | 639,39 | 677,43 | 717,89 | 760,55 |
| 17. Samosir | 2 234,09 | 2 367,10 | 2 503,78 | 2 635,77 | 2 776,85 |
| 18. Serdang Bedagai | 14 345,76 | 15 080,38 | 15 841,95 | 16 656,17 | 17 516,43 |
| 19. Batubara | 18 674,62 | 19 458,33 | 20 264,82 | 21 127,23 | 22 039,29 |
| 20. Padang Lawas Utara | 5 871,51 | 6 228,35 | 6 598,60 | 6 991,66 | 7 379,17 |
| 21. Padang Lawas | 5 659,62 | 5 997,31 | 6 341,53 | 6 725,98 | 7 110,25 |
| 22. Labuhan Batu | 13 812,09 | 14 546,12 | 15 294,51 | 16 088,42 | 16 907,59 |
| 23. Labuhan Batu Utara | 12 729,04 | 13 414,53 | 14 109,37 | 14 843,99 | 15 602,05 |
| 24. Nias Utara | 1 750,25 | 1 853,28 | 1 954,12 | 2 043,91 | 2 134,49 |
| 25. Nias Barat | 923,29 | 973,76 | 1 024,93 | 1 074,48 | 1 126,19 |
| Kota/City | | | | | |
| 71. Sibolga | 2 605,01 | 2 757,27 | 2 913,17 | 3 063,07 | 3 224,58 |
| 72. Tanjung Balai | 4 152,39 | 4 392,58 | 4 637,21 | 4 904,54 | 5 174,85 |
| 73. Pematang Siantar | 7 141,86 | 7 594,43 | 7 992,37 | 8 380,82 | 8 750,23 |
| 74. Tebing Tinggi | 2 924,75 | 3 084,17 | 3 235,30 | 3 400,69 | 3 575,51 |
| 75. Medan | 110 795,42 | 117 525,06 | 124 269,93 | 132 062,86 | 139 730,21 |
| 76. Binjai | 5 890,97 | 6 234,29 | 6 571,20 | 6 935,55 | 7 309,27 |
| 77. Padang Sidempuan | 3 124,02 | 3 287,39 | 3 454,24 | 3 636,87 | 3 830,32 |
| 78. Gunung Sitoli | 2 417,72 | 2 564,37 | 2 712,86 | 2 876,36 | 3 049,12 |
| Sumatera Utara | 398 727,14 | 419 573,31 | 440 955,85 | 463 775,46 | 487 531,23 |

Sumber: BPS Provinsi Sumatera Utara
 Source: BPS-Statistics of Sumatera Province

Table 13.12 Laju Pertumbuhan Produk Domestik Regional Bruto Menurut Kabupaten/Kota di Provinsi Sumatera Utara (miliar rupiah), 2013–2017
Table 13.12 *Growth of Gross Regional Domestic Product at 2010 Constant Prices by Regency/Municipality in Sumatera utara Province (billion rupiahs), 2013–2017*

| Kabupaten/Kota Regency/City | 2013 | 2014 | 2015 | 2016 | 2017 |
|--------------------------------|-------------|-------------|-------------|-------------|-------------|
| (1) | (2) | (3) | (4) | (5) | (6) |
| Kabupaten/Regency | | | | | |
| 01. Nias | 6,35 | 5,77 | 5,52 | 5,03 | 5,01 |
| 02. Mandailing Natal | 6,37 | 6,49 | 6,21 | 6,18 | 6,09 |
| 03. Tapanuli Selatan | 17,43 | 4,44 | 4,86 | 5,12 | 5,21 |
| 04. Tapanuli Tengah | 5,18 | 5,04 | 5,08 | 5,12 | 5,24 |
| 05. Tapanuli Utara | 5,27 | 5,04 | 4,89 | 4,12 | 4,15 |
| 06. Toba Samosir | 4,85 | 4,23 | 4,50 | 4,78 | 4,96 |
| 07. Labuhan Batu | 5,98 | 5,22 | 5,04 | 5,06 | 5,00 |
| 08. Asahan | 5,71 | 5,88 | 5,57 | 5,62 | 5,48 |
| 09. Simalungun | 5,25 | 5,33 | 5,24 | 5,40 | 5,13 |
| 10. Dairi | 5,05 | 5,03 | 5,04 | 5,07 | 4,93 |
| 11. Karo | 4,95 | 5,09 | 5,01 | 5,17 | 5,21 |
| 12. Deli Serdang | 9,22 | 7,50 | 5,24 | 5,32 | 5,10 |
| 13. Langkat | 5,61 | 5,12 | 5,03 | 4,98 | 5,05 |
| 14. Nias Selatan | 4,65 | 4,32 | 4,43 | 4,48 | 4,60 |
| 15. Humbang | 5,72 | 5,54 | 4,63 | 5,02 | 5,07 |
| 16. Pakpak Bharat | 5,91 | 5,94 | 5,95 | 5,97 | 5,94 |
| 17. Samosir | 6,10 | 5,95 | 5,77 | 5,27 | 5,35 |
| 18. Serdang Bedagai | 5,80 | 5,12 | 5,05 | 5,14 | 5,16 |
| 19. Batubara | 4,23 | 4,20 | 4,14 | 4,47 | 4,11 |
| 20. Padang Lawas Utara | 6,15 | 6,08 | 5,94 | 5,96 | 5,54 |
| 21. Padang Lawas | 6,14 | 5,97 | 5,74 | 6,06 | 5,71 |
| 22. Labuhan Batu | 6,05 | 5,31 | 5,14 | 5,19 | 5,09 |
| 23. Labuhan Batu Utara | 6,27 | 5,39 | 5,18 | 5,21 | 5,11 |
| 24. Nias Utara | 6,34 | 5,89 | 5,44 | 4,59 | 4,43 |
| 25. Nias Barat | 5,17 | 5,47 | 5,25 | 4,83 | 4,81 |
| Kota/City | | | | | |
| 71. Sibolga | 5,96 | 5,84 | 5,65 | 5,15 | 5,27 |
| 72. Tanjung Balai | 5,94 | 5,78 | 5,57 | 5,76 | 5,51 |
| 73. Pematang Siantar | 5,75 | 6,34 | 5,24 | 4,86 | 4,41 |
| 74. Tebing Tinggi | 6,01 | 5,45 | 4,90 | 5,11 | 5,14 |
| 75. Medan | 5,36 | 6,07 | 5,74 | 6,27 | 5,81 |
| 76. Binjai | 6,07 | 5,83 | 5,40 | 5,54 | 5,39 |
| 77. Padang Sidempuan | 5,80 | 5,23 | 5,08 | 5,29 | 5,32 |
| 78. Gunung Sitoli | 6,22 | 6,07 | 5,79 | 6,03 | 6,01 |
| Sumatera Utara | 6,07 | 5,23 | 5,10 | 5,18 | 5,12 |

Sumber: BPS Provinsi Sumatera Utara
 Source: BPS-Statistics of Sumatera Province



APENDIKS
Appendix

<https://mandailingnata.kabops.go.id>

Apendiks 1 **Timbangan, Takaran, Dan Ukuran Sistem Matrik**
Apendiks **Weight, Measures, and Metric System**

| | Nilai <i>Equivalent</i> | Nama <i>Name</i> | Singkatan <i>Symbol</i> |
|---|---|---|-----------------------------------|
| | (1) | (2) | (3) |
| A. Ukuran Panjang/ Linear Measures | | | |
| 1000 | Meter / Meter | Kilometer / Kilometer | Km |
| 100 | Meter / Meter | Hektometer / Hectometer | Hm |
| 10 | Meter / Meter | Dekameter / Decameter | Dam |
| 1 | Meter / Meter | Meter / Meter | m |
| 0,1 | Meter / Meter | Desimeter / Decimeter | dm |
| 0,01 | Meter / Meter | Centimeter / Centimeter | cm |
| 0,001 | Meter / Meter | Milimeter / Millimeter | mm |
| 0,0001 | Meter / Meter | Mikron / Micron | μ |
| B. Ukuran Luas / Surface Measure | | | |
| 1000000 | Meter Persegi / <i>Square Meters</i> | Kilometer Persegi / <i>Square Kilometers</i> | Km ² |
| 10000 | Meter Persegi / <i>Square Meters</i> | Hektometer Persegi / <i>Hectometer Squares</i> | Hm ² |
| 100 | Meter Persegi / <i>Square Meters</i> | Dekameter Persegi / <i>Decameter Squares</i> | Dam ² |
| 1 | Meter Persegi / <i>Square Meters</i> | Meter Persegi/ <i>Meter Squares</i> | m ² |
| 0,001 | Meter Persegi / <i>Square Meters</i> | Desimeter Persegi / <i>Decimeter Squares</i> | dm ² |
| 0,0001 | Meter Persegi / <i>Square Meters</i> | Centimeter Persegi/ <i>Centimeter Squares</i> | Cm ² |
| 0,000001 | Meter Persegi / <i>Square Meters</i> | Milimeter Persegi/ <i>Milimeters Squares</i> | Mm ² |

Apendiks 1 **Lanjutan**
Apendiks **Continued**

| | Nilai <i>Equivalent</i> | Nama <i>Name</i> | Singkatan <i>Symbol</i> |
|--|-----------------------------------|---------------------------------|-----------------------------------|
| | (1) | (2) | (3) |
| C. Ukuran Isi / Measure of Capacity | | | |
| 1 | Meter Kubik atau | Meter Kubik atau Kiloliter | M ³ |
| 1000 | Liter | | kl |
| 0,1 | Meter Kubik atau | Hektoliter | hl |
| 100 | Liter | | |
| 0,01 | Meter Kubik atau | Dekaliter | dal |
| 10 | Liter | | |
| 0,001 | Meter Kubik atau | Desimeter Kubik atau Liter | Dm ³ |
| 1 | Liter | | |
| 0,1 | Desimeter Kubik | Desiliter | dl |
| 0,01 | Desimeter Kubik | Centiliter | cl |
| 0,001 | Desimeter Kubik | Mililiter atau Centimeter Kubi | ml atau Cm ³ |
| D. Timbangan / Weight Measure | | | |
| 1000 | Kilogram | Ton | Y (m. t.) |
| 100 | Kilogram | Kwintal | Q |
| 1 | Kilogram | Kilogram | Kg |
| 0,1 | Kilogram | Hektogram | HG |
| 0,01 | Kilogram | Dekagram | Dag |
| 0,001 | Kilogram | Gram | G |
| 0,1 | Gram | Decigram | Dg |
| 0,01 | Gram | Centigram | Cg |
| 0,001 | Gram | Miligram | Mg |
| 200 | Gram | Metrik Karat | Kt |
| 0,001 | Desimeter Kubik | Mililiter atau Centimeter Kubik | ml atau Cm ³ |

Apendiks 2 **Ukuran Sistem Matrik Dinilai Dalam Bentuk Ukuran Jenis Lain**
Apendiks **Metric Units Converted in to Foreign Measure**

| Negara Asal/Jenis Ukuran <i>Country/Type of Measure</i> | | Nilai Dalam Bentuk Ukuran Jenis Lain <i>Value in to Foreign Measure</i> | |
|--|-------|--|-------------|
| (1) | (2) | (3) | |
| <i>Ukuran Panjang/ Linear Measures</i> | | | |
| <i>Inggris dan Amerika Serikat / Great Britain and USA</i> | | | |
| 1 | Km | = 0,62137 | Mile |
| 1 | M | = 0,00497 | Furlong |
| 1 | M | = 1,0936 | Yard |
| 1 | M | = 3,2808 | Feet |
| 1 | M | = 39,37 | Inches |
| 1 | Km | = 0,135 | Geoor Mile |
| 1 | Km | = 0,541 | Sea Mile |
| 1 | Km | = 0,6636 | Java Paal |
| 1 | M | = 0,2624 | Rijal Reode |
| 1 | M | = 1,4539 | Ams |
| 1 | Sq | = 0,03861 | Sq Mile |
| <i>Ukuran Luas/Surface Measure</i> | | | |
| <i>Inggris dan Amerika Serikat / Great Britain and USA</i> | | | |
| 1 | Ha | = 24711 | Acres |
| 1 | Sa M | =1,19536 | Yard |
| 1 | Sq M | =10,76365 | Sq Inch |
| 1 | Cub M | = 0,353 | Rec Ton |
| <i>Indonesia/Indonesia</i> | | | |
| 1 | Sq Km | =140,9147 | Bahu |

Apendiks **2** **Lanjutan**
Apendiks **Continued**

| Nilai | | Nilai Dalam Bentuk Ukuran Jenis Lain | |
|---|-----------------------|--------------------------------------|-----------------|
| Equivalent | | Value in to Foreign Measure | |
| (1) | (2) | (3) | |
| Inggris dan Amerika Serikat / Great Britain and USA | | | |
| 1 | Cub M | = 1,30794 | Cub Yard |
| 1 | Cub M | = 6,2897 | Barrel |
| 1 | Cub M | = 27,497 | Imp Bushel |
| 1 | Cub M | = 35,31338 | Cub Feet |
| 1 | Liter | = 0,2199 | Imp Gallon |
| 1 | Liter | = 0,2645 | US Gallon |
| 1 | Liter | = 0,1166 | Gantang |
| Ukuran Timbangan/Weight Measure Inggris dan Amerika | | | |
| 1 | Long Ton (= 20 Cwt) | = 22401 | Bl |
| 1 | Short Ton (= 2000 lb) | = 907,18 | Kg |
| 1 | Hundred Weight | = 50,8 | Kg |
| 1 | Cental (= 100 lb) | = 45,36 | Kg |
| 1 | Pound Avoirdupois | = 453,6 | Gram |
| 1 | Once Av. | = 700 | Gram |
| 1 | Once Avoirdupois | = 28,35 | Gram |
| 1 | Pound Troy | = 373,24 | Gram |
| 1 | Kg | = 2,0239 | Ams-Pound |
| 1 | Kg | = 25,9601 | Thail |
| 1 | Kg | = 81,4877 | Thail (Gold) |
| 1 | Kg | = 1878,0488 | Carat (Diamond) |

Apendiks
Apendiks

3

Nama Pejabat Kantor Dinas Dan Instansi Di Kabupaten Mandailing Natal, 2017
Official Address of High Rank Officer in Mandailing Natal Regency, 2017

| Nama Name | Jabatan Officer | Nomor Telepon Phone Number | Alamat Adress |
|--|---|---|--------------------------------------|
| (1) | (2) | (3) | (4) |
| I. Unsur Pimpinan Daerah Kabupaten Mandailing Natal | | | |
| 1 Drs. H. Dahlan Hasan Nasution | Bupati Mandailing Natal | (0636) 326255 | Perkantoran Paya Loting, Panyabungan |
| 2 H. Muhammad Jakfar Sukhairi Nasution | Wakil Bupati Mandailing Natal | (0636) 326255 | Perkantoran Paya Loting, Panyabungan |
| 3 Hj. Leli Hartati, S.Ag. | Ketua DPRD Mandailing Natal | (0636) 20847 | Perkantoran Paya Loting, Panyabungan |
| 4 Ikbal Arifin, S.H. | Sekretaris DPRD | - | Perkantoran Paya Loting, Panyabungan |
| II Sekretariat Daerah Kabupaten | | | |
| 1 Drs. Mhd, Syafei Lubis, M.Si. | Plt. Sekretaris Daerah Kabupaten | (0636) 326255 / 326258 | Perkantoran Paya Loting Panyabungan |
| 2 Drs. Syahnan Batubara, MM. | Plt. Asisten Administrasi Umum | (0636) 326255 / 326184 | Perkantoran Paya Loting Panyabungan |
| 3 Ir. Syafwan | Plt. Asisten Pemerintahan dan Kesejahteraan Rakyat | (0636) 326255 / 326258; 103 | Perkantoran Paya Loting Panyabungan |
| 4 Drs. Mhd. Syafei Lubis, M.Si. | Asisten Ekonomi dan Pembangunan Rakyat | (0636) 326255 / 326184 | Perkantoran Paya Loting Panyabungan |
| 5 Toras Syafuan Nasution, S.Sos. | Plt. Kabag. Kesejahteraan Rakyat | (0636) 326255 / 326184 | Perkantoran Paya Loting Panyabungan |
| 6 Ir. Syafwan | Kabag. Tata Pemerintahan | (0636) 326255 / 326184; 134 | Perkantoran Paya Loting Panyabungan |
| 7 Rahmad Daulay, S.T. | Kabag. Layanan Pengadaan Barang dan Jasa | - | Perkantoran Paya Loting Panyabungan |
| 8 Alamulhaq Daulay, S.H | Kabag. Hukum dan Organisasi | (0636) 326255 / 326184 | Perkantoran Paya Loting Panyabungan |
| 9 Erman Gafar | Kabag. Perekonomian dan Sumber Daya Alam | (0636) 326255 / 326184 | Perkantoran Paya Loting Panyabungan |
| 10 Yas'adu Zakirin, S.H. | Kabag. Umum | (0636) 326255 / 326184 | Perkantoran Paya Loting Panyabungan |
| 11 Hasan Asri, S.E., M.Si. | Kabag. Pemberdayaan Masyarakat dan Trantibum Linmas | (0636) 326255 / 326184 | Perkantoran Paya Loting Panyabungan |
| 12 Drs. Syahnan Batubara, MM. | Kabag Organisasi | (0636) 326255 / 326184 | Perkantoran Paya Loting Panyabungan |

Apendiks **3** **Lanjutan**
Apendiks **Continued**

| Nama Name | Jabatan Officer | Nomor Telepon Phone Number | Alamat Adress |
|--|---|---|--|
| (1) | (2) | (3) | (4) |
| 13 Adanan, S.H., M.M. | Kabag Tata Usaha Pimpinan | (0636) 326255 / 326184 | Perkantoran Paya Loting Panyabungan |
| 14 Arminsyah Putra Hakim, S.E. | Plt. Kabag Infrastruktur | (0636) 326255 / 326184 | Perkantoran Paya Loting Panyabungan |
| 15 Jhon Amriadi, S.P., M.M. | Kabag Administrasi Pembangunan | (0636) 326255 / 326184 | Perkantoran Paya Loting Panyabungan |
| 16 Muktar Afandi, S.Sos. | Kabag. Humas dan Protokol | (0636) 326255 / 326184 | Perkantoran Paya Loting Panyabungan |
| 17 Drs. Zamaluddin | Staf Ahli Bidang Pembangunan dan Keuangan | - | Perkantoran Paya Loting Panyabungan |
| 18 M. Y. Syamsir, S.Sos. | Staf Ahli Bidang Kemasyarakatan dan SDM | - | Perkantoran Paya Loting Panyabungan |
| 19 Drs. Irwan Nuh, M.Si. | Plt. Staf Ahli Bidang Pemerintahan dan Hukum | - | Perkantoran Paya Loting Panyabungan |
| III Instansi Otonomi Daerah | | | |
| 20 Abu Hanifah, S.H. | Kepala Bappeda | (0636) 326261; 150 | Perkantoran Paya Loting Panyabungan |
| 21 Drs. Marwan Bakti Siregar, M.Si. | Inspektur Kabupaten | (0636) 326125 | Jl. W. Iskandar Dalam Lidang Panyabunngan |
| 22 Ikbal Arifin, S.H. | Sekretaris Dewan Perwakilan Rakyat Daerah | - | Perkantoran Paya Loting Panyabungan |
| 23 drg. Ismail Lubis | Kadis Kesehatan | (0636) 326175 | Perkantoran Paya Loting Panyabungan |
| 24 Jamila, S.H. | Plt. Kadis Pendidikan | (0636) 326229 | Perkantoran Paya Loting Panyabungan |
| 25 Drs. Zulham Syahputra | Plt. Kadis Tenaga Kerja | - | Perkantoran Paya Loting Panyabungan |
| 26 Hendra Edi Sahputra, AP, MM. | Plt. Kadis Perhubungan | (0636) 326162; 144 | Perkantoran Paya Loting Panyabungan |
| 27 Ir. Herman Hidayat | Plt. Kadis Komunikasi dan Informatika | - | Perkantoran Paya Loting Panyabungan |
| 28 Drs. Musaddad Daulay, M.M. | Plt. Kadis Perdagangan | - | Perkantoran Paya Loting Panyabungan |

Apendiks 3 **Lanjutan**
Appendiks **Continued**

| Nama Name | Jabatan Officer | Nomor Telepon Phone Number | Alamat Adress |
|---|---|---|--|
| (1) | (2) | (3) | (4) |
| 29 Taufik Zulhandra, S.P., M.M. | Kadis Pertanian | (0636) 326161 | Perkantoran Paya Loting Panyabungan |
| 30 Khairul, ST. | Plt. Kadis Lingkungan Hidup | (0636) 326164 | Perkantoran Paya Loting Panyabungan |
| 31 Syahrudin, S.T. | Plt. Kadis Pekerjaan Umum dan Penataan Ruang | (0636) 326169; 139 | Perkantoran Paya Loting Panyabungan |
| 32 Dra. Rinawati | Plt. Kadis Pengendalian Penduduk dan Keluarga Berencana | - | Jl. W. Iskandar Dalam Lidang |
| 33 M. Y. Syamsir, S.Sos. | Plt. Kadis Kependudukan, Catatan Sipil, Sosial, Tenaga Kerja dan Transmigrasi | (0636) 326156 / 326155 | Jl. W. Iskandar No. 11. Dalam Lidang , Panyabungan |
| 34 Ikhwan Efendi, S.Pd, MM. | Plt. Kadis Koperasi Usaha Kecil dan Menengah | - | Jl. W. Iskandar Dalam Lidang Panyabungan |
| 35 Drs. Irwan Nuh, M.Si. | Plt. Kepala Badan Penanggulangan Bencana Daerah | (0636) 326276 | Jl. W. Iskandar Dalam Lidang |
| 36 Rahmad Hidayat, S.Pd. | Plt. Kadis Pemuda dan Olahraga | (0636) 326318 | Perkantoran Paya Loting Panyabungan |
| 37 Kamal Rangkuti, S.Sos., MM. | Plt. Kepala Badan Pengelolaan Keuangan, Pendapatan, dan Aset Daerah | (0636) 326181;182 | Perkantoran Paya Loting Panyabungan |
| 38 Kapsan Usman Utomo Nst, SP. M.M. | Plt. Kepala Badan Kepegawaian Daerah | (0636) 326190/326189 | Perkantoran Paya Loting Panyabungan |
| 39 Hasan Asri, SE, Msi | Kepala Badan Pemberdayaan Masyarakat | (0636) 326186 | Perkantoran Paya Loting Panyabungan |
| 40 Dr. M. Daud Batubara, S.Sos., M.Si. | Kepala Kantor Kesatuan Bangsa dan Politik | (0636) 321550 | Jl. W. Iskandar Dalam Lidang Panyabungan |
| 41 Siar Nasution, S.P. | Plt. Kadis Ketahanan Pangan | (0636) 326158 | Perkantoran Paya Loting Panyabungan |
| 42 drg. Bidasari | Direktur RSUD Panyabungan | (0636) 20181 | Panyabungan |
| 43 dr. Ligam Maaruf Lubis | Direktur RSUD Husni Thamrin Natal | (0636) 7325118 | Natal |

Apendiks 3 **Lanjutan**
Apendiks **Continued**

| Nama Name | Jabatan Officer | Nomor Telepon Phone Number | Alamat Adress |
|---------------------------------------|---|---|--|
| (1) | (2) | (3) | (4) |
| 44 Hendra Edisyahputra, AP., M.M | Kepala Satuan Sat-Pol PP | (0636) 326102 | Jl. W. Iskandar No. 11 Dalam |
| 45 Drs. Parlin Lubis, AP | Kakan Pelayanan Perijinan Terpadu | (0636) 321632 | Jl. W. Iskandar Dalam Lidang Panyabungan |
| 46 Khairunnida, S.Pd., M.M. | Kakan Perpustakaan dan Arsip Daerah | (0636)321824 | Jl. Merdeka No. 02 Panyabungan |
| 47 dr. Syarifuddin | Kakan Pusat Penanggulangan Malaria | (0636) 326235 | Jl. W. Iskandar Dalam Lidang Panyabungan |
| 48 Ansor, S.Pd., M.M. | Kepala Badan Layanan Umum STAIM | (0636) 006359 | Jl. Prof. Dr. Andi Hakim Panyabungan |
| 49 M. Taufik, S.H., M.M. | Plt. Kadis Sosial | - | Jl. W. Iskandar Panyabungan |
| 50 Rahnadsyah Lubis, S.T., M.M. | Plt. Kadis Perumahan dan Kawasan Pemukiman | - | Perkantoran Paya Loting Panyabungan |
| 51 Drs. Parlin Lubis, AP | Kakan Pelayanan Perijinan Terpadu | (0636) 321632 | Jl. W. Iskandar Dalam Lidang Panyabungan |
| 52 Ahmad Duroni, S.P., M.M. | Kepala Satuan Sat-Pol PP | (0636) 326102 | Jl. W. Iskandar No. 11 Dalam |
| 53 Drs. Parlin Lubis, AP | Kakan Pelayanan Perijinan Terpadu | (0636) 321632 | Jl. W. Iskandar Dalam Lidang Panyabungan |
| 54 Khairunnida, S.Pd., M.M. | Kakan Perpustakaan dan Arsip Daerah | (0636)321824 | Jl. Merdeka No. 02 Panyabungan |
| 55 Saring, S.H. | Plt. Kadis Pariwisata | - | Perkantoran Paya Loting Panyabungan |
| 56 Akhmad Faizal, S.P., M.M. | Plt. Kadis Pertanahan | - | Perkantoran Paya Loting Panyabungan |
| 57 Hadi Ashari Nasution, S.Sos., M.M. | Plt. Kepala Badan Penelitian dan Pengembangan | (0636) 326235 | Jl. W. Iskandar Dalam Lidang Panyabungan |
| 58 Ansor, S.Pd., M.M. | Kepala Badan Layanan Umum STAIM | (0636) 006359 | Jl. Prof. Dr. Andi Hakim Panyabungan |
| IV. Instansi Vertikal / Pusat | | | |
| 1 Rahmat Gustiar, S.Si., M.Si. | Kepala Badan Pusat Statistik | (0636) 32176 | Perkantoran Paya Loting Panyabungan |

Apendiks 3 **Lanjutan**
Appendiks **Continued**

| Nama <i>Name</i> | Jabatan <i>Officer</i> | Nomor Telepon <i>Phone Number</i> | Alamat <i>Adress</i> |
|----------------------------|----------------------------------|---|--------------------------------|
| (1) | (2) | (3) | (4) |

V Instansi Kecamatan

| | | | |
|--|---------------------------|-------------------------|---------------------|
| 1 Irsal Pariadi, SSTP. | Camat Batahan | | Pasar Batahan |
| 2 Lion Muslim Nasution, SSTP. | Camat Batang Natal | | Muara Soma |
| 3 Drs. Kamal Khan | Camat Lingga Bayu | - | Simpang Gambir |
| 4 Kholilullah, S.Sos. | Pj. Camat Kotanopan | (0636) 41001 / 41488 | Pasar Kotanopan |
| 5 Mhd. Johan | Camat Ulu Pungkut | - | Huta Godang |
| 6 Drs. Dahyar | Camat Tambangan | - | Laru Tambangan |
| 7 Asfan, S.Sos. | Camat Lembah Sorik Merapi | - | Pasar Maga |
| 8 Adi Wardhana Hasibuan, SSTP., M.M. | Camat Muara Sipongi | - | Pasar Muara Sipongi |
| 9 Hapisuddin, S.Sos. | Camat Panyabungan | (0636) 20010 | Panyabungan |
| 10 Syamsir, S.Sos. | Camat Pyb Selatan | - | Tano Bato |
| 11 Muhammad Amin, S.Sos. | Camat Pyb Barat | - | Longat |
| 12 Adil Paturachman, S.Sos | Camat Pyb Timur | - | Gunung Baringin |
| 22 Makhsus Ridho Fahlevi Lubis, M.Si. | Camat Sinunukan | - | Sinunukan |
| 23 Akhiruddin, S.E. | Camat Naga Juang | - | Simanosor |

**Parpol Peserta Pemilu Legislatif Tahun 2014 Di Kabupaten
Mandailing Natal**
4
**Organization Member of General Election Mandailing Natal
Regency**

| Nama Partai Party's Name | Ketua Chairman | Sekretaris Secretary | Alamat Adress |
|---|----------------------------------|---------------------------------------|--|
| (1) | (2) | (3) | (4) |
| 1. HANURA | H. Imron Lubis, S.Pd. MM | Maraganti Batubara | Jl. Lintas Timur No. 1 Kayu Jati, Panyabungan |
| 2. DEMOKRAT | Syafaruddin Ansyari Nst, BAC | Harminsyah Batubara | Jl. Willem Iskandar, Sipolu-polu, |
| 3. PKB | Khoiruddin Fasliah Siregar | Edy Anwar Nasution | Jl. Willem Iskandar, Pidoli Lombang |
| 4. PKS | H. Wahiddin Rambe | Mahmuddin Hsb | Jl. Willem Iskandar, Saba Padang Panyabungan |
| 5. GOLKAR | AS. Imran Khaitamy Daulay, SH | Erwin Efendi Nst, SH | Jl. Willem Iskandar, Parbaungan |
| 6. PPP | H. MHD. Dahler Nasution, SP | Mhd. Irwansyah Lubis, SH | Jl. Willem Iskandar, Parbaungan |
| 7. PAN | H. Nis'at Sidik Nasution | Mhd. Tamam, SH | Jl. Willem Iskandar, Saba Padang Panyabungan |
| 8. PBB | Syahriwan Nasution | Lukman Hakim | Jl. Merdeka, Gunung Tua, Panyabungan |
| 9. NASDEM | H.M. Daud Lubis | Drs. Amir Husin Hsb | Jl. Willem Iskandar, Sipolu-polu, |
| 10. PKPI | H. Bakhri Efendi Hasibuan, SH | Asmin Nasution | Jl. Merdeka, Panyabungan I, |
| 11. GERINDRA | H. Khoiruddin M.J H. | Moh. Idris Nst | Jl. Merdeka, Sarak Matua, Panyabungan |
| 12. PDI PERJUANGAN | Iskandar Hasibuan | Ali Anapiyah, SH | Jl. Willem Iskandar, Dalan Lidang, |

Sumber : Komisi Pemilihan Umum Kabupaten Mandailing Natal
Source : *Comission of General Election Mandailing Natal Reagcny*

UNDANG-UNDANG REPUBLIK INDONESIA
 NOMOR 16 TAHUN 1997
 TENTANG
 STATISTIK

DENGAN RAHMAT TUHAN YANG MAHA ESA
 PRESIDEN REPUBLIK INDONESIA

- Menimbang :
- i. bahwa statistik penting artinya bagi perencanaan pelaksanaan, memantauan, dan evaluasi penyelenggara berbagai kegiatan disegenap aspek kehidupan bermasyarakat, berbangsa, dan bernegara dalam pembangunan nasional sebagai pengamalan Pancasila, untuk memajukan kesejahteraan rakyat dalam rangka mencapai cita-cita bangsa sebagaimana tercantum dalam pembukaan Undang-Undang Dasar 1945.
 - ii. bahwa dengan memperhatikan pentingnya peranan statistik tersebut, diperlukan langkah-langkah untuk mengatur penyelenggaraan statistik nasional terpadu dalam rangka mewujudkan Sistem Statistik Nasional yang andal, efektif, dan efisien;
 - iii. bahwa Undang-Undang nomor 6 Tahun 1960 tentang Sensus dan Undang-Undang nomor 7 tahun 1960 tentang Statistik pada saat ini tidak sesuai lagi dengan perkembangan keadaan, tuntutan masyarakat dan kebutuhan pembangunan nasional;
 - iv. bahwa berdasarkan pertimbangan sebagaimana dimaksud dalam huruf a, b, dan c diatas, dipandang perlu membentuk Undang-Undang tentang Statistik yang baru ;

Mengingat : Pasal ayat (1) dan Pasal 20 (1) Undang-Undang Dasar 1945

Dengan persetujuan

DEWAN PERWAKILAN RAKYAT REPUBLIK INDONESIA

MEMUTUSKAN

Menetapkan : UNDANG -UNDANG TENTANG STATISTIK

BAB I
KETENTUAN UMUM

Pasal 1

Dalam Undang-Undang ini yang dimaksud dengan :

1. Statistik adalah data yang diperoleh dengan cara pengumpulan , pengolahan, penyajian dan analisis serta sebagai sistem yang mengatur terkaitan antara unsur dalam penyelenggaraan statistik.
2. Data adalah informasi yang berupa angka tentang karakteristik (ciri -ciri khusus) suatu populasi.
3. Sistem Statistik nasional adalah suatu tatanan yang terdiri atas unsur-unsur yang secara teratur saling berkaitan, sehingga membentuk totalitas dalam penyelenggaraan statistik.
4. Kegiatan Statistik adalah tindakan yang meliputi upaya Penyediaan dan penyebar luasan data, upaya pengembangan ilmu statistik dan upaya yang mengarah pada berkembangnya sistem statistik nasional
5. Statistik dasar adalah tindakan yang pemanfaatannya ditujukan untuk keperluan yang bersifat luas, baik bagi pemerintah maupun masyarakat, yang memiliki ciri-ciri lintas sektoral , berskala nasional, makro dan yang penyelenggaraanya menjadi penanggung jawab Badan.
6. Statistik sektoral adalah statistik yang pemanfaatannya ditujukan untuk memenuhi kebutuhan instansi tertentu dalam rangka penyelenggaraan tugas-tugas pemerintahan dan pembangunan yang merupakan tugas pokok instansi yang bersangkutan.
7. Statistik khusus adalah statistik yang pemanfaatannya ditujukan untuk memenuhi kebutuhan spesifik dunia usaha , pendidikan sosial budaya, dan kepentingan lain dalam kehidupan masyarakat, penyelenggaraanya dilakukan oleh lembaga organisasi, perorangan dan atau unsur masyarakat lainnya.
8. Sensus adalah cara pengumpulan data yang dilakukan melalui pencacahan semua unit populasi diseluruh wilayah Republik Indonesia untuk memperoleh karakterisrik suatu populasi pada saat tertentu .
9. Survei adalah cara pengumpulan data yang dilakukan melalui pencacahan sampel untuk memperkirakan karakteristik suatu populasi pada saat tertentu.
10. Kompilasi produk administrasi adalah cara Pengumpulan, Pengolahan, Penyajian dan analisis data yang didasarkan pada catatan administrasi yang ada pada pemerintah dan atau masyarakat.

11. Badan adalah Badan Pusat Statistik.
12. Populasi keseluruhan unit yang menjadi objek kegiatan statistik baik yang serupa instansi pemerintah, lembaga, organisasi, orang benda maupun obyek lainnya.
13. Sampel adalah unit populasi yang menjadi objek penelitian untuk memperkiraan karakteristik suatu populasi .
14. Sinopsis adalah suatu ikhtisar penyelenggaran statistik.
15. Penyelenggaraan kegiatan statistik adalah instansi pemerintah, lembaga, organisasi, perorangan dan atau unsur masyarat lainnya .
16. Petugas statistik adalah orang yang diberi tugas oleh penyelenggara kegiatan statistik untuk melaksanakan pengumpulan data, baik melalui wawancara, pengukuran, maupun cara lain terhadap obyek kegiatan statistik .
17. Responden adalah instansi pemerintah, lembaga, organisasi, orang, dan atau unsur masyarakat lainnya yang ditentukan sebagai obyek kegiatan Statistik.

BAB II ASAS, ARAH, DAN TUJUAN

Pasal 2

Selain berlandaskan asas-asas pembangunan nasional Undang-Undang ini juga berasaskan:

- a) Keterpaduan
- b) Keakuratan dan
- c) Kemuktahiran

Pasal 3

Kegiatan statistik diarahkan untuk:

- a) Mendukung pembangunan nasional
- b) Mengembangkan Sistem Statistik Nasional yang andal, efektif, dan efisien ;
- c) Meningkatkan kesadaran masyarakat akan arti dan kegunaan statistik dan
- d) Mendukung pengembangan ilmu pengetahuan dan teknologi

Pasal 4

Kegiatan Statistik bertujuan untuk menyediakan data statistik yang lengkap, akurat, dan mutakhir dalam rangka mewujudkan Sistem statistik nasional yang andal efektif, dan efisien guna mendukung pembangunan nasional.

BAB III
JENIS STATISTIK DAN CARA PENGUMPULAN DATA

Bagian Pertama
Jenis Statistik

Pasal 5

Berdasarkan tujuan pemanfaatannya, jenis statistik terdiri dari atas :

- a). Statistik dasar;
- b). Statistik sektoral; dan
- c). Statistik khusus

Pasal 6

- a) Statistik dasar dan statistik sektoral terbuka pemanfaatnya untuk umum kecuali ditentukan lain oleh peraturan perundang-undangan yang berlaku.
- b) Setiap orang memiliki kesempatan yang sama untuk mengetahui dan memanfaatkan statistik khusus dengan tetap memperhatikan hak seseorang atau lembaga yang dilindungi undang-undang.

Bagian Kedua

Cara Pengumpulan Data

Pasal 7

Statisti diselenggarakan melalui pengumpulan data yang dilakukan dengan cara :

- a. Sensus
- b. Survai
- c. Kompilasi produk administrasi dan
- d. Cara lain sesuai dengan perkembangan ilmu pengetahuan dan teknologi

Pasal 8

- (1) Sensus sebagaimana dimaksud dalam Pasal 7 huruf a diselenggarakan sekurang-kurangnya sekali dalam 10 (sepuluh) tahun oleh Badan , yang meliputi:
 - a. Sensus penduduk;
 - b. Sensus pertanian ;dan
 - c. Sensus ekonomi

- (2). Penerapan tahun penyelenggaraan dan perubahan jenis sensus sebagaimana dimaksud dalam ayat (1) diatur lebih lanjut dengan peraturan pemerintah.

Pasal 9

- (1) Survei sebagaimana dimaksud dalam pasal 7 huruf b diselenggarakan secara berkala dan sewaktu - waktu untuk memperoleh data yang rinci.
- (2) Survei antara sensus dilakukan pada pertengahan 2 (dua) sensus sejenis untuk menjembatani 2(dua) sensus tersebut.

Pasal 10

- 1) Kompilasi produk administrasi sebagaimana dimaksud dalam pasal 7 huruf c dilaksanakan dengan memanfaatkan berbagai dokumen produk administrasi
- 2) Hasil kompilasi produk administrasi milik instansi pemerintah terbuka pemanfaatannya untuk umum kecuali ditentukan lain oleh peraturan perundang-undang yang berlaku .
- 3) Setiap orang mempunyai kesempatan yang sama untuk mengetahui dan memanfaatkan hasil kompilasi produk administrasi milik lembaga, organisasi, perorangan dan atau unsur masyarakat lainnya dengan tetap memperhatikan hak seseorang atau lembaga yang dilindungi undang - undang.

BAB IV

PENYELENGGARAAN STATISTIK

Bagian Pertama
Statistik Dasar

Pasal 11

- 1) Statistik dasar diselenggarakan oleh Badan.
- 2) Dalam menyelenggarakan statistik dasar sebagaimana dimaksud dalam ayat (1), Badan memperoleh data dengan cara:
 - a. Sensus
 - b. Survei
 - c. Kompilasi Produk Administrasi; dan
 - d. Cara lain sesuai dengan perkembangan ilmu pengetahuan dan teknologi.

Bagian Kedua
Statistik Sektoral

Pasal 12

- 1) Statistik sektoral diselenggarakan oleh instansi pemerintah sesuai lingkup tugas dan fungsinya, secara mandiri atau bersama dengan Badan.
- 2) Dalam menyelenggarakan Statistik sektoral, instansi pemerintah memperoleh data dengan cara :
 - a. Survai
 - b. Kompilasi produk administrasi; dan
 - c. Cara lain sesuai dengan perkembangan ilmu pengetahuan dan teknologi .
- 3) Statistik sektoral harus diselenggarakan bersama dengan Badan apabila Statistik tersebut hanya dapat diperoleh dengan cara sensus dan dengan jangkauan populasi berskala nasional .
- 4) Hasil Statistik sektoral yang diselenggarakan sendiri oleh instansi pemerintah wajib diserahkan kepada Badan

Bagian Ketiga
Statistik Khusus

Pasal 13

- 1) Statistik khusus di selenggarakan oleh masyarakat baik lembaga, organisasi, perorangan maupun unsur masyarakat lainnya secara mandiri atau bersama dengan Badan .
- 2) Dalam menyelenggarakan Statistik khusus sebagaimana dimaksud dalam ayat (1) masyarakat memperoleh data dengan cara:
 - a.Survai
 - b.Kompilasi produk administrasi dan
 - c.cara lain sesuai dengan perkembangan ilmu pengetahuan dan teknologi.

Pasal 14

- 1) Dalam rangka pengembangan Sistem Statistik Nasional , masyarakat sebagaimana dimaksud dalam pasal 13 ayat (1) wajib memberitahukan sinopsis kegiatan statistik yang telah selesai diselenggarakannya kepada Badan.
- 2) Sinopsis sebagaimana dimaksud dalam ayat (1) memuat:
 - a. Judul
 - b. Wilayah kegiatan Statistik

- c. Obyek populasi
 - d. Jumlah Reponden
 - e. Waktu pelaksanaan
 - f. Metode statistik
 - g. Nama dan alamat penyelenggara dan
 - h. Abstrak
- 3) Penyampaian pemberitahuan sinopsis dapat dilakukan melalui pos, jaringan komunikasi data, atau cara penyampaian lainnya yang dianggap mudah bagi penyelenggara kegiatan statistik.
 - 4) Kewajiban memberitahukan sinopsis sebagaimana dimaksud dalam ayat (1), tidak berlaku bagi statistik untuk memenuhi kebutuhan intern.

BAB V

PENGUMUMAN DAN PENYEBARLUASAN

Pasal 15

- 1) Badan berwenang mengumumkan hasil statistik yang diselenggarakannya.
- 2) Pengumuman hasil statistik dimuat dalam berita resmi statistik.

Pasal 16

Badan menyebarluaskan hasil statistik yang diselenggarakannya.

BAB VI

KOORDINASI DAN KERJASAMA

Pasal 17

- 1) Koordinasi dan kerjasama penyelenggaraan statistik dilakukan oleh badan dengan instansi pemerintah dan masyarakat ditingkat pusat dan daerah.
- 2) Dalam rangka mewujudkan dan mengembangkan Sistem Statistik Nasional, Badan bekerjasama dengan instansi pemerintah dan masyarakat untuk membangun pembakuan konsep defenisi, klasifikasi dan ukuran-ukuran.

- 3) Koordinasi dan kerjasama sebagaimana dimaksud dalam ayat (1) dilaksanakan atas dasar kemitraan dan dengan tetap mengantisipasi serta menerapkan perkembangan ilmu pengetahuan dan teknologi.
- 4) Ketentuan mengenai tata cara dan lingkup koordinasi dan kerjasama penyelenggara statistik antara Badan instansi pemerintah dan masyarakat di atur lebih lanjut dengan keputusan presiden.

Pasal 18

- 1) Kerjasama penyelenggaraan statistik dapat juga dilakukan oleh Badan, instansi pemerintah dan atau masyarakat dengan lembaga internasional, negara asing, atau lembaga swasta asing sesuai dengan peraturan perundang-undangan yang berlaku .
- 2) Kerjasama penyelenggaraan statistik sebagaimana dimaksud dalam ayat (1) didasarkan pada prinsip bahwa penyelenggara utama adalah badan, instansi pemerintah ,atau masyarakat Indonesia.

BAB VII

HAK DAN KEWAJIBAN

Bagian Pertama

Penyelenggara Kegiatan Statistik

Pasal 19

Penyelenggara kegiatan Statistik berhak memperoleh keterangan responden mengenai kareakteristik setiap unit populasi yang menjadi obyek.

Pasal 20

Penyelenggara kegiatan Statistik wajib memberikan kesempatan yang sama kepada masyarakat untuk mengetahui dan memperoleh manfaat dari statistik yang tersedia, sesuai dengan ketentuan peraturan perundang-undangan yang berlaku .

Pasal 21

Penyelenggara kegiatan statistik wajib menjamin kerahasiaan keterangan yang diperoleh dari responden.

Bagian Kedua
Petugas Statistik

Pasal 22

Setiap petugas statistik Badan berhak memasuki wilayah kerja yang telah ditentukan untuk memperoleh keterangan yang diperlukan.

Pasal 23

Setiap petugas statistik wajib menyampaikan hasil pelaksanaan Statistik sebagaimana adanya.

Pasal 24

Ketentuan mengenai jaminan kerahasiaan keterangan sebagaimana dimaksud dalam pasal 21 berlaku juga bagi petugas Statistik.

Pasal 25

Setiap petugas Statistik harus memperlihatkan surat tugas dan atau tanda pengenal, serta wajib memperhatikan nilai-nilai agama, adat-istiadat setempat, tatakrama, dan ketertiban umum.

Bagian Ketiga
Responden

Pasal 26

- 1) Setiap orang berhak menolak untuk dijadikan responden, kecuali dalam penyelenggaraan statistik dasar oleh Badan.
- 2) Setiap responden berhak menolak petugas Statistik yang tidak dapat memenuhi ketentuan sebagaimana dimaksud dalam pasal 25.

Pasal 27

Setiap responden wajib memberikan keterangan yang dapat diperlukan dalam penyelenggaraan Statistik dasar oleh Badan.

BAB VIII
KELEMBAGAAN

Pasal 28

- 1) Pemerintah membentuk Badan yang ada di bawah dan bertanggung jawab langsung pada Presiden
- 2) Badan mempunyai perwakilan wilayah di daerah yang merupakan Instansi vertikal
- 3) Ketentuan mengenai tugas, fungsi, susunan organisasi, dan tata kerja Badan, sebagaimana dimaksud dalam ayat (1) dan ayat (2), diatur lebih lanjut dengan keputusan Presiden.

Pasal 29

- 1) Pemerintah membentuk Forum Masyarakat Statistik yang berupa bertugas memberikan saran dan pertimbangan di bidang Statistik kepada Badan.
- 2) Forum sebagaimana dimaksud dalam ayat (1) bersifat non struktural dan independen, yang anggotanya terdiri atas unsur pemerintah, pakar, praktisi dan tokoh masyarakat.

Pasal 30

- 1) Instansi pemerintah dapat membentuk satuan organisasi dilingkungannya untuk melaksanakan Statistik sektoral .
- 2) Ketentuan mengenai tugas, fungsi, susunan organisasi, dan tatakerja satuan organisasi sebagaimana dimaksud dalam ayat (1) diatur oleh instansi yang bersangkutan berdasarkan.

BAB X
KETENTUAN PIDANA

Pasal 34

Setiap orang yang tanpa hak menyelenggarakan sensus sebagaimana dimaksud dalam pasal 11 ayat(2) huruf a, dipidana dengan pidana penjara paling lama 2 (dua) tahun dan denda paling banyak Rp. 50.000.000,- (Lima puluh juta rupiah).

Pasal 35

Setiap orang yang dengan sengaja melanggar ketentuan sebagaimana dimaksud dalam pasal 14 ayat (1), dipidana dengan pidana kurungan paling lama (1) tahun atau denda paling banyak Rp 25.000.000,- (Dua puluh lima juta rupiah).

Pasal 36

- 1) Penyelenggara kegiatan Statistik yang dengan sengaja dan tanpa alasan yang sah tidak memenuhi kewajiban sebagaimana dimaksud dalam pasal 20, dengan dipidana kurungan paling lama 1(satu) tahun dan denda paling banyak Rp 25.000.000,- (dua puluh lima juta rupiah).
- 2) Penyelenggara kegiatan Statistik yang dengan sengaja melanggar ketentuan sebagaimana dimaksud dalam pasal 21, dipidana dengan pidana penjara paling lama 5 (lima) tahun dan denda paling banyak Rp 100.000.000,- (seratus juta rupiah).

Pasal 37

Petugas Statistik dengan sengaja melanggar ketentuan sebagaimana dimaksud dalam pasal 24, dipidana dengan pidana penjara paling lama 1(satu) tahun 6 (enam) bulan dan denda paling banyak Rp 15.000.000 (lima belas juta rupiah).

Pasal 38

Responden yang dengan sengaja melanggar ketentuan sebagaimana dimaksud dalam pasal 27, dipidana dengan pidana penjara paling lama 1 (satu) tahun 6(enam) bulan dan denda paling banyak Rp 25.000.000 (dua puluh lima juta rupiah).

Pasal 39

Setiap orang yang dengan sengaja dan tanpa alasan yang sah mencegah, menghalang-halangi, atau menggagalkan jalannya penyelenggaraan Statistik yang dilakukan oleh penyelenggara kegiatan Statistik dasar atau sektoral, dipidana dengan pidana penjara paling lama 5(lima) tahun dan denda paling banyak Rp 100.000.000 (Seratus juta rupiah).

Pasal 40

- 1) Tindak pidana sebagaimana dimaksud dalam pasal 34, pasal 36, ayat (2), pasal 37, pasal 38, dan pasal 39 adalah kejahatan.
- 2) Tindak pidana sebagaimana dimaksud dalam pasal 35 dan pasal 36 ayat (1) adalah pelanggaran.

BAB XI
KETENTUAN PERALIHAN

Pasal 41

Semua peraturan pelaksanaan Undang-Undang nomor 6 tahun 1960 tentang sensus dan undang-undang nomor 7 tentang statistik dinyatakan tetap berlaku sepanjang tidak bertentangan atau belum diganti dengan yang baru berdasarkan undang-undang ini.

BAB XII
KETENTUAN PENUTUP

Pasal 42

Pada saat mulai berlakunya undang-undang ini, atau undang-undang 6 tahun 1960 tentang sensus dan undang-undang nomor 7 tahun 1960 tentang Statistik dinyatakan tidak berlaku.

Pasal 43

Undang-Undang ini mulai berlaku pada tanggal diundangkan.

Agar setiap orang dapat mengetahuinya, memerintahkan pengundangan undang-undang ini dengan penempatannya dalam Lembaran Negara Republik Indonesia.

Disahkan di Jakarta

Pada tanggal 19 Mei 1997
PRESIDEN REPUBLIK INDONESIA
Ttd

SOEHARTO

Di undangkan di Jakarta
Pada tanggal 19 Mei 1997
MENTERI NEGARA SEKRETARIS NEGARA REPUBLIK INDONESIA

Ttd

MOERDIONO
LEMBARAN NEGARA REPUBLIK INDONESIA TAHUN 1997 NOMOR 39

Salinan sesuai dengan salinan aslinya
SEKRETARIAT KABINET RI
Kepala Biro Hukum
Dan Perundang-undangan

Salinan sesuai dengan salinan aslinya
BIRO PUSAT STATISTIK
Kepala Biro Kepegawaian
Dan organisasi

Ttd

Ttd

Lambock V. Nahattands

Pietojo, MSA

Salinan sesuai dengan salinan aslinya
KEPALA BPS KABUPATEN MANDAILING NATAL

Ttd

Rahmad Gustiar S.Si, M.Si

PENJELASAN ATAS UNDANG-UNDANG REPUBLIK INDONESIA
NOMOR 16 TAHUN 1997 TENTANG STATISTIK

UMUM

Undang-undang nomor 6 tahun 1960 tentang sensus dan undang-undang nomor 7 tahun 1960 tentang Statistik sudah tidak sesuai lagi dan tidak dapat menampung berbagai perkembangan keadaan. Tuntutan masyarakat dan kebutuhan pembangunan Nasional. Kondisi kehidupan bangsa dan tingkat perkembangan ilmu pengetahuan dan teknologi, saat kedua undang-undang tersebut diundangkan sangat jauh berbeda dengan keadaan sekarang.

Selama lebih dari tiga puluh tahun ini telah terjadi perubahan mendasar yang mempengaruhi penyelenggaraan statistik. Pertama, meningkatnya kesejahteraan masyarakat sebagai hasil dari pembangunan Nasional menyebabkan data Statistik yang dibutuhkan masyarakat semakin berragam. Kedua, ragam data yang pada awal tahun enam puluhan cukup dikumpulkan oleh Biro Pusat Statistik (BPS), sekarang memerlukan keterlibatan penyelenggara kegiatan Statistik lainnya diluar Badan . Ketiga, kemajuan ilmu pengetahuan dan teknologi yang berdampak pada perkembangan kegiatan statistik. Keempat, adanya perubahan lingkungan strategis, seperti era globalisasi yang antara lain ditandai oleh keterbukaan, meningkatnya persaingan, pesatnya arus informasi statistik, dan semakin besarnya peranan statistik baik bagi pemerintah maupun masyarakat. Keempat perubahan tersebut mengakibatkan penyelenggaraan statistik memerlukan pengaturan yang lebih memadai untuk dapat menjamin terhindar duplikasi, kemudahan akses oleh pengguna data kepastian hukum bagi penyelenggara kegiatan Statistik, dan perlindungan kepada responden.

Prinsip pokok yang harus diterapkan dan dipegang teguh dalam penyelenggaraan Statistik adalah asas-asas pembangunan Nasional yang meliputi asas keimanan dan ketakwaan terhadap Tuhan Yang Maha Esa, asas manfaat, asas Demokrasi Pancasila, asas adil, dan merata, asas keseimbangan, keserasian, dan keselarasan dalam perikehidupan, asas hukum, asas kemandirian, asas kejujuran, serta asas ilmu pengetahuan dan teknologi. Dalam pelaksanaannya, Undang-Undang ini juga berasaskan keterpaduan, keakuratan, dan kemuthakiran, agar dapat menyediakan data statistik yang andal dan terpercaya.

Pengertian Statistik dalam Undang-Undang ini adalah luas, baik Statistik sebagai data atau informasi, maupun sebagai ilmu yang mempelajari cara penumpukan, pengolahan, penyajian, dan analisis data. Ketiga pengertian tentang Statistik tersebut menjadi landasan penyelenggaraan Statistik dalam mendukung pembangunan nasional.

Undang-Undang ini menetapkan jenis Statistik berdasarkan tujuan kemanfaatannya serta mengatur lingkup tugas dan fungsi para penyelenggara kegiatan Statistik. Berdasarkan tujuan pemanfaatannya, jenis Statistik terdiri atas Statistik dasar, Statistik sektoral dan Statistik khusus. Pengaturan lingkup tugas dan fungsi para penyelenggara kegiatan Statistik baik pemerintah maupun masyarakat; Kedua menjamin kepentingan masyarakat pengguna Statistik atas nilai informasi yang diperolehnya, Ketiga, mengupayakan koordinasi dan kerjasama agar kegiatan yang dilakukan oleh berbagai pihak berjalan secara efektif dan efisien, tidak terjadi duplikasi, serta saling mengisi dan saling memperkuat; dan Keempat, mengantisipasi perkembangan kemajuan ilmu pengetahuan dan teknologi yang berdampak pada penyelenggaraan Statistik.

Badan sebagai instansi pemerintah yang mandiri berwenang mengumumkan hasil Statistik yang diselenggarakannya secara teratur dan tranparan melalui Berita Resmi Statistik. Kesasian seluruh hasil Statistik yang di umumkan tersebut sepenuhnya menjadi tanggung jawab Badan.

Koordinasi dan kerjasama yang diatur dalam Undang-Undang ini menjadi sangat penting untuk dapat dikembangkan antara Badan dengan instansi pemerintah, lembaga, organisasi, perorangan, dan atau unsur masyarakat lainnya, serta kerjasama dengan lembaga asing yang bergerak dalam kegiatan Statistik. Makin beranekaragamnya informasi Statistik yang berkembang dengan kebutuhan dan kemajuan kehidupan bangsa serta ilmu pengetahuan dan teknologi, maka pembakuan konsep, defenisi klasifikasi, dan ukuran-ukuran perlu memperoleh perhatian secara seksama.

Hak dan kewajiban penyelenggara kegiatan Statistik, petugas Statistik, responden, dan pengguna data Statistik di atur secara seimbang. Sejalan dengan hal tersebut, sanksi terhadap pelanggaran norma yang ada dalam penyelenggara Statistik ditetapkan dengan maksud memberikan perlindungan bagi pihak yang dirugikan.

Badan mempunyai perwakilan wilayah di Daerah yang merupakan instansi vertikal, satuan organisasi dilingkungan instansi pemerintah yang melaksanakan statistik sektoral harus mengadakan koordinasi dengan Badan dalam menerapkan keseragaman konsep, defenisi, klasifikasi, dan ukuran-ukuran yang telah dibakukan. Untuk mengoptimalkan penyelenggaraan Statistrtik, Badan memperoleh saran dan mempertimbangkan Forum Statistik yang anggotanya terdiri atas unsur pemerintah, pakar, praktisi, dan tokoh masyarakat.

Badan melakukan pembinaan terhadap penyelenggara kegiatan Statistik dan masyarakat umumnya untuk meningkatkan kontribusi dalam mendukung pembangunan nasional, mengembangkan Sistem Statistik Nasional, dan meningkatkan kesadaran masyarakat baik sebagai responden maupun pengguna data Statistik akan

arti dan kegunaan Statistik. Dalam pelaksanaannya, Badan bekerjasama dengan instansi pemerintah dan unsur masyarakat.

Materi yang merupakan muatan baru dalam Undang-Undang tentang Statistik ini, anrata lain :

1. Jenis Statistik berdasarkan tujuan pemanfaatannya terdiri atas Statistik dasar, yang sepenuhnya diselenggarakan oleh Badan Statistik sektoral yang dilaksanakan oleh instansi pemerintah secara mabdiri atau bersama Badan, seryta Statistik khusus yang diselenggarakan oleh Badan, perorangan, dan atau unsur masyarakat lainnya secara mandiri atau bersama dengan Badan.
2. Hasil Statistik yang diselenggarakan oleh Badan di umumkan dalam Berita Resmi Statistik secara teratur dan tranparan agar masyarakat dengan mudah mengetahui dan atau mendapatkan data yang diperlukan.
3. Sistem Statistik Nasional yang andal , efektif den efisien
4. Dibentuknya Forum Masyarakat Statistik sebagai wadah untuk menampung aspirasi masyarakat statistik, yang bertugas memberikan saran dan pertimbangan kepada Badan.

Ketentuan-ketentuan yang diatur dalam Undang-Undang ini perlu dimasyarakatkan secara intensip. Undang-Undang ini mengatur hal-hal pokok, oleh karena itu lebih lanjut akan diatur dalam peraturan pelaksanaannya .

PASAL DEMI PASAL

DATA

MENCERDASKAN BANGSA

Enlighten The Nation



**BADAN PUSAT STATISTIK
KABUPATEN MANDAILING NATAL**
BPS-Statistics Of Mandailing Natal Regency
Komplek Perkantoran Payaloting - Panyabungan
Telp./ Fax. (0636) 326176
Homepage: <http://mandailingnatalkab.bps.go.id>
E-mail: bps1202@bps.go.id

ISSN 2503-4057

