

KABUPATEN ACEH UTARA DALAM ANGKA



Aceh Utara Regency In Figures

2018



BADAN PUSAT STATISTIK
KABUPATEN ACEH UTARA
Statistics of Aceh Utara Regency

KABUPATEN ACEH UTARA DALAM ANGKA



Aceh Utara Regency In Figures

2018



**BADAN PUSAT STATISTIK
KABUPATEN ACEH UTARA**
Statistics of Aceh Utara Regency

ACEH UTARA DALAM ANGKA 2018

Aceh Utara in Figures 2018

Nomor Katalog BPS / *Catalog Number* : 1102001.1111

Nomor ISSN / *ISSN Number* : 2442-6547

Nomor Publikasi / *Publication Number* : 11560.1501

Ukuran Buku / *Book Size* : 21 x 15 cm

Jumlah Halaman / *Number of Page* : lii + 517 Halaman / *Page*

Naskah / *Manuscript* :

BPS Kabupaten Aceh Utara

BPS-Statistics of North Aceh Regency

Desain dan Gambar Kulit / *Design and Cover* :

BPS Kabupaten Aceh Utara

BPS-Statistics of North Aceh Regency

Dicetak Oleh / *Printed by* :

BPS Kabupaten Aceh Utara

BPS-Statistics of North Aceh Regency

Dicetak & Diterbitkan Oleh / *Printed & Published by* :

@ BPS Kabupaten Aceh Utara

BPS-Statistics of North Aceh Regency

Dilarang mengumumkan, mendistribusikan, mengomunikasikan, dan/atau
menggandakan sebagian atau seluruh isi buku ini untuk tujuan komersil tanpa izin
tertulis dari Badan Pusat Statistik

*Prohibited to announce, distribute, communicate, and/or copy part or all this book
for commercial purpose without permission from Statistics Indonesia*

PETA INDEKS KABUPATEN ACEH UTARA PROVINSI ACEH



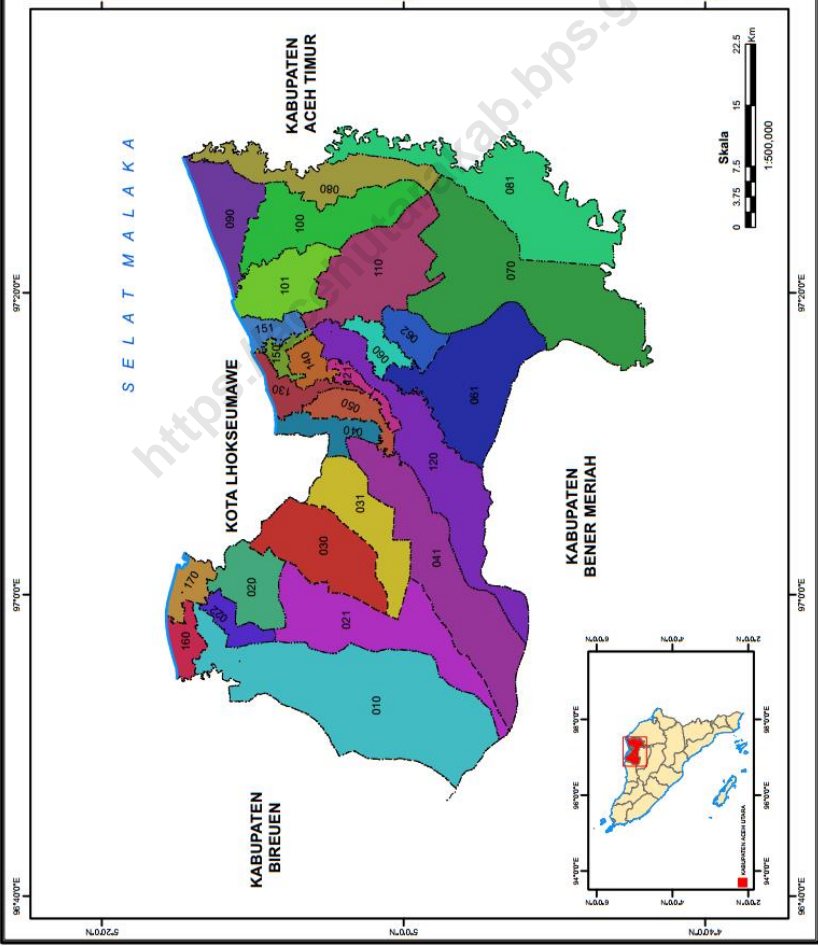
LEGENDA

- BATAS ADMINISTRASI**
- Batas Kabupaten
 - Batas Kecamatan
 - Batas Desa
 - Kode Postal

KODE DAN NAMA KECAMATAN

- | | |
|-----|------------------|
| 010 | Sawang |
| 020 | Nisam |
| 021 | Nisam Andara |
| 022 | Banda Baru |
| 031 | Kuta Makmur |
| 032 | Simpang Keuramat |
| 040 | Syamtalira Bayu |
| 041 | Ceureudong Pate |
| 050 | Meurah Mulia |
| 060 | Matangkul |
| 070 | Paya Bakong |
| 071 | Prak Timu |
| 072 | Cot Girek |
| 080 | Tanah Jambu Aye |
| 081 | Langgahan |
| 082 | Saundanon |
| 090 | Bakija |
| 101 | Bakija Barat |
| 102 | Liolekulon |
| 110 | Tanah Lusa |
| 120 | Nibong |
| 130 | Samudera |
| 140 | Syamtalira Alon |
| 150 | Tanah Pasir |
| 160 | Lapang |
| 170 | Muara Batu |
| 180 | Dewantara |

Sumber: Peta Indeks Wilayah BPS, 2013



<https://kab.bps.go.id>



**KEPALA BPS KABUPATEN ACEH UTARA
NURSAIDAH, SE
NIP. 196407031991032002**



**BADAN PUSAT STATISTIK
KABUPATEN ACEH UTARA**

Kata Pengantar

Publikasi “Aceh Utara Dalam Angka 2018” ini merupakan seri penerbitan publikasi daerah dalam angka lanjutan yang diterbitkan oleh Badan Pusat Statistik (BPS) Kabupaten Aceh Utara.

Data yang di sajikan dalam buku ini merupakan kumpulan data statistik yang diperoleh dari berbagai instansi pemerintah maupun swasta di Kabupaten Aceh Utara serta data statistik dari hasil sensus dan survei yang dilaksanakan oleh BPS Kabupaten Aceh Utara.

Harapan kami semoga data statistik yang tersaji dapat bermanfaat bagi masyarakat pengguna data, baik Pemerintah Daerah maupun pihak swasta. Kritik dan saran yang konstruktif dari berbagai pihak sangat kami hargai guna peningkatan mutu publikasi ini di masa mendatang.

Akhirnya kami ucapkan terima kasih yang sebesar-besarnya semua pihak yang telah membantu terwujudnya publikasi ini.

Lhoksukon, Agustus 2018
BADAN PUSAT STATISTIK
KEPALA,

Nursaidah, SE

NIP.19640703 199103 2 002



**BADAN PUSAT STATISTIK
KABUPATEN ACEH UTARA**

Preface

Publication “Aceh Utara in Figures 2018” is continued from previous publication that issued by BPS - Statistics of Aceh Utara Regency.

This publication provides statistical data that had been collected from government and private institutions in Aceh Utara Regency and other sensus and survey that held by BPS of Aceh Utara Regency.

Hopefully this publication are useful to all the people, Local Government and other related Agency, whose using this publication. Critics as well as suggestions which is constructive is very appreciated to improved the quality of this publication in the future.

Finally we would like to thanks to all the people that already help us so this publication can be finished on time.

Lhoksukon, Agustus 2018
BPS-STATISTIC OF NORTH ACEH REGENCY
CHIEF,

Nursaidah, SE
NIP.19640703 199103 2 002

DAFTAR ISI
List of Contents

		Halaman / Pages
1	PETA KABUPATEN ACEH UTARA <i>Map of North Aceh Regency</i>	v
2	KEPALA BADAN PUSAT STATISTIK KABUPATEN ACEH UTARA <i>Chief Statistician of North Aceh Regency</i>	vii
3	KATA PENGANTAR KEPALA BADAN PUSAT STATISTIK KABUPATEN ACEH UTARA <i>Preface by Chief Statistician of North Aceh Regency</i>	ix
4	DAFTAR ISI <i>List of Contents</i>	xi
5	DAFTAR TABEL <i>List of Tables</i>	xiii
6	DAFTAR GAMBAR <i>List of Pictures</i>	xliii
7	PENDAHULUAN <i>Introduction</i>	xiv
8	SEJARAH SINGKAT KABUPATEN ACEH UTARA <i>Brief Story of North Aceh Regency</i>	xlix
9	BAB I. G E O G R A F I S <i>Geography</i>	1
10	BAB II. P E M E R I N T A H A N <i>Government</i>	25
11	BAB III. PENDUDUK DAN TENAGA KERJA <i>Population and Employment</i>	99
12	BAB IV. S O S I A L <i>S o c i a l s</i>	123
13	BAB V. P E R T A N I A N <i>Agriculture</i>	241
14	BAB VI. PERINDUSTRIAN <i>Manufacturing</i>	355
15	BAB VII. PERDAGANGAN <i>T r a d e</i>	387
16	BAB VIII. Perhubungan dan Komunikasi <i>Transportation and Communication</i>	415
17	BAB IX. Keuangan dan Harga <i>Finance and Prices</i>	433
18	BAB X. PENDAPATAN REGIONAL <i>Regional Income</i>	501

DAFTAR TABEL*List of Tables*

Halaman / Pages

BAB I		GEOGRAFIS	
		Geography	
Tabel/Table	1. 1	Letak dan Geografis <i>Location and Geography</i>	10
Tabel/Table	1. 2	Penggunaan Lahan di Kabupaten Aceh Utara <i>Land Utilization in North Aceh Regency</i>	11
Tabel/Table	1. 3	Luas Daerah Menurut Kecamatan <i>Area of Sub District</i>	12
Tabel/Table	1. 4	Jarak dari Ibukota Kecamatan ke Ibukota Kabupaten dan Ibukota Propinsi <i>The Distance from Capital of Sub District to Capital of Regency and Capital of Province</i>	13
Tabel/Table	1. 5	Banyaknya Desa/Kelurahan Menurut Letak Topografi <i>Number of Villages by Topographical Location</i>	14
Tabel/Table	1. 6	Banyaknya Desa/Kelurahan Menurut Letak Geografis <i>Number of Villages by Geographical Location</i>	15
Tabel/Table	1. 7	Curah Hujan, Hari Hujan dan Penyinaran Matahari <i>Rainfall, Rainy Days and Sunshine</i>	16
Tabel/Table	1. 8	Arah, Kecepatan Rata-rata dan Kecepatan Angin Maksimum <i>Wind Direction, Rate Velocity and Maximum Velocity</i>	17
Tabel/Table	1. 9	Rata-rata Temperatur Maksimum dan Minimum <i>Average Maximum/Minimum Temperature</i>	18
Tabel/Table	1. 10	Rata-rata Tekanan Udara dan Lembab Nisbi <i>Rate of Air Pressure and Relative Humidity</i>	19
Tabel/Table	1. 11	Data Curah Hujan Dalam Wilayah Kabupaten Aceh Utara <i>Rainfall Data in North Aceh Region</i>	20

BAB II		P E M E R I N T A H A N	
		Government	
Tabell/Table	2. 1	Jumlah Kemukiman, Desa dan Kelurahan Menurut Kecamatan <i>Number of Kemukimans, Villages, and Kelurahan</i>	34
Tabell/Table	2. 2	Jumlah Anggota DPRD Kabupaten Menurut Fraksi, Komisi dan Jenis Kelamin <i>Number of Parliament Member by Fraction, Commission & Sex</i>	35
Tabell/Table	2. 3	Nama, Pendidikan, Umur dan Asal Partai Anggota DPRD Kabupaten <i>Name, Education, Age and Political Parties of Parliament Member</i>	36
Tabell/Table	2. 4	Banyaknya Keputusan Pimpinan DPRD dan Berita Acara Persetujuan Bersama <i>Number of Decisions and Collective Agreement Made by Head of Local Representatives</i>	38
Tabell/Table	2. 5	Banyaknya Keputusan DPRD dan Berita Acara Persetujuan Bersama <i>Number of Decisions and Collective Agreement Made by Local Representatives</i>	42
Tabell/Table	2. 6	Banyaknya Pegawai Negeri Sipil Daerah Menurut Golongan <i>Number of Civil Servant by Rank</i>	43
Tabell/Table	2. 7	Banyaknya Pegawai Negeri Sipil Daerah Menurut Pendidikan <i>Number of Civil Servant by Education</i>	45
Tabell/Table	2. 8	Banyaknya Pegawai Negeri Sipil Daerah Kantor Kecamatan Menurut Golongan <i>Number of Sub Distric Office Civil Servant by Rank</i>	49
Tabell/Table	2. 9	Banyaknya Pegawai Negeri Sipil Daerah Kantor Kecamatan Menurut Pendidikan <i>Number of Sub Distric Office Civil Servant by Education</i>	50
Tabell/Table	2. 10	Banyaknya Pegawai Negeri Sipil Daerah Pada Puskesmas Menurut Golongan <i>Number of Civil Servant at Puskesmas by Rank</i>	52
Tabell/Table	2. 11	Banyaknya Pegawai Negeri Sipil Daerah Pada Puskesmas Menurut Pendidikan <i>Number of Civil Servant at Puskesmas by Education</i>	53
Tabell/Table	2. 12	Banyaknya Pegawai Negeri Sipil Daerah Guru dan Tenaga Administrasi Menurut Golongan <i>Number of Teacher and Administration Staff Civil Servant by Rank</i>	55

Tabell/Table	2. 13	Banyaknya Pegawai Negeri Sipil Daerah Guru dan Tenaga Administrasi Menurut Pendidikan <i>Number of Teacher and Administration Staff Civil Servant by Education</i>	56
Tabell/Table	2. 14	Rekapitulasi Pegawai Negeri Sipil Menurut Golongan <i>Realisation of Civil Servant by Rank</i>	58
Tabell/Table	2. 15	Rekapitulasi Pegawai Negeri Sipil Menurut Pendidikan <i>Realisation of Civil Servant by Education</i>	59
Tabell/Table	2. 16	Rekapitulasi Kenaikan Pangkat, Pencatatan Gelar & Pengesahan Masa Kerja Pegawai Negeri Sipil <i>Realisation on Degree, Rank Increase dan Time Period of Civil Servant</i>	61
Tabell/Table	2. 17	Rekapitulasi Realisasi Pensiun Pegawai Negeri Sipil <i>Realisation of Civil Servant Pension</i>	62
Tabell/Table	2. 18	Banyaknya Calon/Pegawai Negeri Sipil Menurut Departemen/ Non Departemen dan Golongan Dalam Kabupaten Aceh Utara <i>Number of Candidate for Civil Service/Civil Servant According to Department/Non Department in North Aceh Regency</i>	63
Tabell/Table	2. 19	Jumlah Sertifikat Hak Milik Bangunan yang Diberikan/ Diselesaikan Menurut Bulan <i>Number of Right of Ownership of Building Given/Finished</i>	64
Tabell/Table	2. 20	Jumlah Sertifikat Hak Guna Bangunan yang Diberikan/ Diselesaikan Menurut Bulan <i>Number of Right of Use of Building Given/Finished</i>	65
Tabell/Table	2. 21	Jumlah Sertifikat Hak Pakai dan Hak Pengelola yang Diterima/Diselesaikan Menurut Bulan <i>Number of Right of Use and Right of Organizer Certificates Received/finished</i>	66
Tabell/Table	2. 22	Jumlah Sertifikat Hak Tanggungan Yang Diberikan/Diselesaikan Menurut Bulan <i>Number of Right of Use and Right of Buildings Given/finished</i>	67
Tabell/Table	2. 23	Jumlah Sertifikat Tanah Waqaf Yang Diberikan/Diselesaikan Menurut Bulan <i>Number of Waqf Lands of Buildings Given/finished</i>	68
Tabell/Table	2. 24	Banyaknya Tindak Kriminalitas Per Jenis Kasus Di Wilayah Hukum Polres Lhokseumawe Menurut Kecamatan <i>Number of Crime Cases in Law Area of Lhokseumawe Police Department by Sub Distric</i>	69

Tabell/Table	2. 25	Banyaknya Tindak Kriminalitas Per Jenis Kasus Di Wilayah Hukum Polres Lhokseumawe Menurut Bulan <i>Number of Crime Cases in Law Area of Lhokseumawe Police Department by Month</i>	74
Tabell/Table	2. 26	Pelaku Tindak Kejahatan Menurut Klasifikasi Umur dan Jenis KelaminTugas di Kabupaten Aceh Utara <i>Perpetrators of Crimes Under The Classification by Age and Sex in North Aceh Regency</i>	76
Tabell/Table	2. 27	Banyaknya Tindak Kriminalitas Per Jenis Kasus Di Wilayah Hukum Polres Aceh Utara Menurut Kecamatan <i>Number of Crime Cases in Law Area of North Aceh Police Department by Sub Distirc</i>	77
Tabell/Table	2. 28	Perkembangan Tindak Kriminalitas per Jenis Kasus di Wilayah Tugas Polres Aceh Utara <i>Development of Crime Cases in Law Area of North Aceh Police Department</i>	81
Tabell/Table	2. 29	Banyaknya Perkara Pidana yang Diterima dan Diselesaikan Menurut Jenis Perkara oleh Pengadilan Negeri Aceh Utara Menurut Bulan <i>Number of Criminals Cases Reported and Settled by Kind of Cases by State Court of Justice in North Aceh Regency</i>	83
Tabell/Table	2. 30	Banyaknya Penerimaan pada Kejaksaan Negeri Aceh Utara diperinci menurut Jenis Perkara <i>Total Receive of Attorney officeof North Aceh Regency Detailed by Typeof Crime of Justice in North Aceh Regency</i>	87
Tabell/Table	2. 31	Penyelesaian Perkara Pidana Bidang Tindak Pidana Umum dengan Acara Pemeriksaan Biasa dan Singkat pada Kejaksaan Negeri Aceh Utara <i>Solving Criminal of CommonPublic an Injustice with Event of Ordinary Inspection and Shorten at Public Attorney of North Aceh Regency</i>	89
Tabell/Table	2. 32	Hasil Dinas dan Hasil Ielang Barang Temuan Bidang Tindak Pidana Umum Pada Kejaksaan Negeri Aceh Utara <i>Result on Duty and Result of Auction of Found Goods of Common/ Public Doing an Injusticeat Public Attorney of North Aceh Regency</i>	91
Tabell/Table	2. 33	Banyaknya Perkara Perdata yang Diterima dan Diselesaikan Menurut Bulan oleh Mahkamah Syari'ah Kabupaten Aceh Utara Menurut Bulan <i>Number of Criminals Cases Reported and Settled by Month by LawCourt of Syari'ah in North Aceh Regency</i>	92
Tabell/Table	2. 34	Banyaknya Perkara Jinayat yang Diterima dan Diselesaikan Menurut Bulan oleh Mahkamah Syari'ah Kabupaten Aceh Utara Menurut Bulan <i>Number of Jinayat Cases Reported and Settled by Month by LawCourt of Syari'ah in North Aceh Regency</i>	93

Tabell/Table	2. 35	Banyaknya Perkara yang Diterima dan Diselesaikan Menurut Jenis Perkara per Bulan oleh Mahkamah Syar'iah Kabupaten Aceh Utara Menurut Bulan <i>Number of Jinayat Cases Reported and Setleed by Kind of Cases and by Month by LawCourt of Syari'ah in North Aceh Regency</i>	94
Tabell/Table	2. 36	Keadaan Perkara Pidana yang Diterima dan Diselesaikan Menurut Jenis Perkara oleh Pengadilan Negeri Aceh Utara <i>State Criminals Cases Reported and Setleed by Kind of Cases by State Court of Justice in North Aceh Regency</i>	96
Tabell/Table	2. 37	Keadaan Perkara Perdata yang Diterima dan Diselesaikan Menurut Jenis Perkara oleh Pengadilan Negeri Aceh Utara <i>State Civil Cases Reported and Setleed by Kind of Cases by State Court of Justice in North Aceh Regency</i>	97
Tabell/Table	2. 38	Nama-nama Bupati Kabupaten Aceh Utara <i>The Regent Names in North Aceh Regency</i>	98
BAB III		PENDUDUK DAN TENAGA KERJA <i>Population and Employment</i>	
Tabell/Table	3. 1	Jumlah Desa, Penduduk dan Seks Rasio Menurut Kecamatan <i>Number of Villages, Population and Sex Ratio by Sub District</i>	110
Tabell/Table	3. 2	Jumlah Penduduk Kabupaten Aceh Utara Menurut Kecamatan <i>Number of Population in North Aceh Regency by Sub District</i>	111
Tabell/Table	3. 3	Jumlah Penduduk, Rumah Tangga, Kepadatan Penduduk dan Rata-rata Penduduk per rumah Tangga Menurut Kecamatan <i>Number of Population, Households, Density, and Average Population per-Household by Sub District</i>	112
Tabell/Table	3. 4	Penduduk Menurut Kelompok Umur <i>Number of Populations by Age Grouped</i>	113
Tabell/Table	3. 5	Laju Pertumbuhan Penduduk Menurut Kecamatan <i>Rate of Population Growth by Sub District</i>	114
Tabell/Table	3. 6	Jumlah Pencari Kerja Belum Ditempatkan oleh Dinas Tenaga Kerja Menurut Pendidikan dan Jenis Kelamin <i>Number of Undeployed Job Seekers by Education and Sex</i>	115

Tabell/Table	3. 7	Jumlah Tenaga Kerja pada Perusahaan Industri Besar di Lhokseumawe Menurut Kewarganegaraan dan Jenis Kelamin <i>Number of Man Powers at Large Establishment in Lhokseumawe by Citizenship and Sex</i>	116
Tabell/Table	3. 8	Jumlah Pencari Kerja Terdaftar pada Dinas Tenaga Kerja Menurut Jenis Kelamin <i>Number of Registered Job Seeker by Sex</i>	117
Tabell/Table	3. 9	Jumlah Perusahaan dan Tenaga Kerja Menurut Sektor Usaha <i>Number of Establishments and Man Power by Industry</i>	118
Tabell/Table	3. 10	Jumlah Pencari Kerja Terdaftar pada Dinas Tenaga Kerja Menurut Pendidikan dan Jenis Kelamin <i>Number of Registered Job Seeker by Education and Sex</i>	119
Tabell/Table	3. 11	Jumlah Pengurusan Akte Kelahiran Menurut Bulan <i>Number of Registration Birth Issues by Month</i>	1,210
Tabell/Table	3. 12	Target dan Realisasi Pengeluaran Kartu Tanda Penduduk <i>Target and Realization of Publication of ID</i>	121
BAB IV		S O S I A L S o c i a l s	
Tabell/Table	4. 1	Jumlah Tenaga Dokter Menurut Kecamatan <i>Number of Doctor by Sub Distric</i>	137
Tabell/Table	4. 2	Jumlah Tenaga Kesehatan Menurut Kecamatan <i>Number of Paramedics by Sub Distric</i>	138
Tabell/Table	4. 3	Sarana Kesehatan Dasar Menurut Kecamatan <i>Number of Health Based Facilities by Sub Distric</i>	139
Tabell/Table	4. 4	Jumlah Balita Menurut Puskesmas <i>Number of Children Under 5 Years by Puskesmas</i>	140
Tabell/Table	4. 5	Jumlah Kematian Ibu Maternal Menurut Kecamatan <i>Number of Mortality Maternal Mother by Sub District</i>	141
Tabell/Table	4. 6	Jumlah Bayi yang Telah Diimunisasi Lengkap (Berdasarkan Cakupan Campak) Menurut Puskesmas <i>Number of Baby Which Have Been Immunize of Complete (Base on Group of Measles) by Puskesmas</i>	142

Tabell/Table	4. 7	Jumlah Bayi Lahir Hidup dan Bayi Lahir Mati Menurut Kecamatan <i>Number of Life Birth and Died Birth of Baby</i>	144
Tabell/Table	4. 8	Banyaknya Penderita Penyakit <i>Number of Patient</i>	145
Tabell/Table	4. 9	Jumlah Tenaga Medis Menurut Jenis Kegiatan dan Status Pada Rumah Sakit Umum Daerah Cut Meutia <i>Number of Medical Servants by Kind of Activity and Status at General Hospital Cut Meutia</i>	149
Tabell/Table	4. 10	Kegiatan Rawat Inap Pada RSUD Cut Meutia <i>Activity of Hospitalizing at General Hospital Cut Meutia</i>	153
Tabell/Table	4. 11	Aktivitas Hari Buka Poliklinik-poliklinik Pada Rumah Sakit Umum Daerah Cut Meutia <i>Activities of Polyclinics at General Hospital Cut Meutia</i>	154
Tabell/Table	4. 12	Kegiatan Kebidanan Pada RSUD Cut Meutia <i>Activity of Perinatology at General Hospital Cut Meutia</i>	155
Tabell/Table	4. 13	Kegiatan Kebidanan dan Perinatology Pada RSUD Cut Meutia <i>Activity of Perinatology</i>	156
Tabell/Table	4. 14	Kegiatan Pembedahan Pada RSUD Cut Meutia <i>Surgical Activity at General Hospital Cut Meutia</i>	157
Tabell/Table	4. 15	Jumlah Pencapaian Akseptor KB Menurut Kecamatan <i>Number of Family Planning Acceptor Target by Sub District</i>	158
Tabell/Table	4. 16	Jumlah Peserta KB Menurut Alat Kontrasepsi <i>Number of Family Planning Participants by Contracepcy Methode and Sub Distric</i>	159
Tabell/Table	4. 17	Jumlah Taman Kanak-kanak Menurut Kecamatan <i>Number of Kindergarden by Sub Distric</i>	161
Tabell/Table	4. 18	Jumlah Murid Taman Kanak-kanak Menurut Kecamatan <i>Number of Kindergarden's Pupils by Sub Distric</i>	162
Tabell/Table	4. 19	Jumlah Guru Taman Kanak-kanak Menurut Kecamatan <i>Number of Kindergarden's Teachers by Sub Distric</i>	163
Tabell/Table	4. 20	Jumlah Sekolah Negeri dan Swasta Menurut Jenjang Pendidikan <i>Number of State and Private School According to Education Level by Sub Distric</i>	164

Daftar Tabel/List of Tables

Tabell/Table	4. 21	Jumlah Sekolah Dasar Negeri dan Madrasah Ibtidaiyah <i>Number of State and Islamic Elementary Schools by Sub Distric</i>	165
Tabell/Table	4. 22	Jumlah Murid Sekolah Dasar Menurut Kecamatan <i>Number of Elementary School Pupils by Sub Distric</i>	166
Tabell/Table	4. 23	Jumlah Guru Sekolah Dasar Menurut Kecamatan <i>Number of Elementary School's Teachers by Sub Distric</i>	167
Tabell/Table	4. 24	Jumlah Lulusan Sekolah Dasar dan Madrasah Ibtidaiyah <i>Number of Elementary School and Islamic Elementary School Graduates by Sub Distric</i>	168
Tabell/Table	4. 25	Perbandingan Jumlah Sekolah, Siswa, Kelas dan Guru Sekolah Dasar Menurut Kecamatan <i>Comparision of Number of Schools, Pupils, Classrooms, and Teachers of State Elementary Schools by Sub Distric</i>	169
Tabell/Table	4. 26	Rata-rata Jumlah Siswa Pada Setiap Sekolah Dasar <i>Average Number of Students at Each Elementary School by Sub Distric</i>	170
Tabell/Table	4. 27	Rata-rata Jumlah Guru Pada Setiap Sekolah Dasar <i>Average Number of Teachers at Each Elementary School by Sub Distric</i>	171
Tabell/Table	4. 28	Rata-rata Jumlah Siswa Setiap Kelas Pada Sekolah Dasar <i>Average Number of Students Each Classroom at Elementary School by Sub Distric</i>	172
Tabell/Table	4. 29	Rata-rata Jumlah Siswa Terhadap Guru Pada Sekolah Dasar <i>Average Number of Students From Teachers at Elementary School by Sub Distric</i>	173
Tabell/Table	4. 30	Banyaknya Siswa Sekolah Dasar dan Madrasah Ibtidaiyah yang Putus Sekolah Menurut Kecamatan <i>Number of Dropped Out Students at Elementary School and Islamic Elementary School by Sub Distric</i>	174
Tabell/Table	4. 31	Jumlah Sekolah SLTP/MTs Negeri dan Swasta <i>Number of State and Private Junior High Schools and Islamic Junior High Schools by Sub Distric</i>	175
Tabell/Table	4. 32	Jumlah Murid SLTP Negeri Menurut Kecamatan <i>Number of State Junior High Schools Students by Sub Distric</i>	176
Tabell/Table	4. 33	Jumlah Murid SLTP Swasta Menurut Kecamatan <i>Number of Private Junior High Schools Students by Sub Distric</i>	177

Tabell/Table	4. 34	Jumlah Guru SLTP Berdasarkan Status Menurut Kecamatan <i>Number of Junior High Schools Teachers Based on Status by Sub Distric</i>	178
Tabell/Table	4. 35	Jumlah Lulusan SLTP dan MTs Menurut Kecamatan <i>Number of Junior High Schools and Islamic Junior High Schools Graduates by Sub Distric</i>	179
Tabell/Table	4. 36	Jumlah Gedung dan Ruangan Kelas SLTP Negeri <i>Number of Buildings and Classrooms of State Junior High Schools by Sub Distric</i>	180
Tabell/Table	4. 37	Jumlah Gedung dan Ruangan Kelas SLTP Swasta <i>Number of Buildings and Classrooms of Private Junior High Schools by Sub Distric</i>	181
Tabell/Table	4. 38	Jumlah Lulusan SLTP Negeri Menurut Kecamatan <i>Number of State Junior High Schools Graduates by Sub Distric</i>	182
Tabell/Table	4. 39	Jumlah Lulusan SLTP Swasta Menurut Kecamatan <i>Number of Private Junior High Schools Graduates</i>	183
Tabell/Table	4. 40	Perbandingan Jumlah Sekolah, Siswa, Kelas dan Guru SLTP Menurut Kecamatan <i>Comparision of Number of Schools, Pupils, Classrooms, and Teachers of Junior High Schools by Sub Distric</i>	184
Tabell/Table	4. 41	Rata-rata Jumlah Siswa Pada Setiap SLTP <i>Average Number of Students at Each Junior High School by Sub Distric</i>	185
Tabell/Table	4. 42	Rata-rata Jumlah Guru Pada Setiap SLTP <i>Average Number of Teachers at Each Junior High School</i>	186
Tabell/Table	4. 43	Rata-rata Jumlah Siswa Setiap Kelas Pada SLTP <i>Average Number of Students Each Classroom at Junior High School by Sub Distric</i>	187
Tabell/Table	4. 44	Rata-rata Jumlah Siswa Terhadap Guru Pada SLTP <i>Average Number of Students From Teachers at Junior High School by Sub Distric</i>	188
Tabell/Table	4. 45	Banyaknya Siswa SLTP dan Madrasah Tsanawiyah yang Putus Sekolah Menurut Kecamatan <i>Number of Dropped Out Students at Junior High School and Islamic Junior High School by Sub Distric</i>	189
Tabell/Table	4. 46	Jumlah SMU Negeri dan Swasta Menurut Kecamatan <i>Number of State and Private Senior High Schools</i>	190

Daftar Tabel/List of Tables

Tabell/Table	4. 47	Perbandingan Jumlah Sekolah, Siswa, Kelas dan Guru SMU Menurut Kecamatan <i>Comparison of Number of Schools, Pupils, Classrooms, and Teachers of Senior High Schools by Sub District</i>	191
Tabell/Table	4. 48	Jumlah Guru SMU Berdasarkan Status Menurut Kecamatan <i>Number of Senior High Schools Teachers Based on Status by Sub District</i>	192
Tabell/Table	4. 49	Rata-rata Jumlah Siswa Pada Setiap SMU <i>Average Number of Students at Each Senior High School by Sub District</i>	193
Tabell/Table	4. 50	Rata-rata Jumlah Guru Pada Setiap SMU <i>Average Number of Teachers at Each Senior High School by Sub District</i>	194
Tabell/Table	4. 51	Rata-rata Jumlah Siswa Setiap Kelas Pada SMU <i>Average Number of Students Each Classroom at Senior High School by Sub District</i>	195
Tabell/Table	4. 52	Rata-rata Jumlah Siswa Terhadap Guru Pada SMU <i>Average Number of Students From Teachers at Senior High School by Sub District</i>	196
Tabell/Table	4. 53	Jumlah Lulusan SMU Negeri Menurut Kecamatan <i>Number of State Senior High Schools Graduates by Sub District</i>	197
Tabell/Table	4. 54	Jumlah Lulusan SMU Swasta Menurut Kecamatan <i>Number of Private Senior High Schools Graduates by Sub District</i>	198
Tabell/Table	4. 55	Jumlah Gedung dan Ruangan Kelas SMU Negeri <i>Number of Buildings and Classrooms of State Senior High Schools by Sub District</i>	199
Tabell/Table	4. 56	Jumlah Gedung dan Ruangan Kelas SMU Swasta <i>Number of Buildings and Classrooms of Private Senior High Schools by Sub District</i>	200
Tabell/Table	4. 57	Ketersediaan Fasilitas Milik Sekolah Menengah Umum (SMU) Menurut Kecamatan <i>The Availability of Facilities at Senior High School</i>	201
Tabell/Table	4. 58	Perbandingan Jumlah Sekolah, Siswa, Kelas dan Guru SMK Menurut Kecamatan <i>Comparison of Number of Schools, Pupils, Classrooms & Teachers of Vocational Senior High Schools by Sub District</i>	202

Tabell/Table	4. 59	Ketersediaan Fasilitas Milik Sekolah Menengah Kejuruan (SMK) Menurut Kecamatan <i>The Availability of Facilities at Vocational Senior High School by Sub District</i>	203
Tabell/Table	4. 60	Banyaknya Siswa SMU, Madrasah Aliyah dan SMK yang Putus Sekolah Menurut Kecamatan <i>Number of Dropped Out Students at Senior High School, Islamic Junior High School and Vocational Senior School</i>	204
Tabell/Table	4. 61	Jumlah Lulusan Universitas Malikussaleh <i>Number of Graduate of Malikussaleh University</i>	205
Tabell/Table	4. 62	Jumlah Mahasiswa Baru Universitas Malikussaleh <i>Number of New Student of Malikussaleh University</i>	206
Tabell/Table	4. 63	Jumlah Tenaga Pengajar (Dosen) Tetap Universitas Malikussaleh <i>Number of Instructur of Malikussaleh University</i>	207
Tabell/Table	4. 64	Jumlah Mahasiswa Aktif Universitas Malikussaleh <i>Number of Student of Malikussaleh University</i>	208
Tabell/Table	4. 65	Jumlah Sekolah, Murid, Guru, dan Rasio Murid-Guru Madrasah Ibtidaiyah (MI) Menurut Kecamatan <i>Number of Schools, Pupils, Teachers, and School-Teacher Ratio of Madrasah Ibtidaiyah (MI) by Subdistrict in Aceh Utara Regency, 2016</i>	209
Tabell/Table	4. 66	Jumlah Jamaah Haji Menurut Kecamatan <i>Number of Moslems Pilgrims by Sub District</i>	210
Tabell/Table	4. 67	Jumlah Peristiwa Nikah dan Rujuk <i>Number of Marriages and Reconciliations</i>	211
Tabell/Table	4. 68	Jumlah Sekolah, Murid, Guru, dan Rasio Murid-Guru Madrasah Tsanawiyah (MTs) Menurut Kecamatan <i>Number of Schools, Pupils, Teachers, and School-Teacher Ratio of Madrasah Tsanawiyah (MTs) by Subdistrict in Aceh Utara Regency, 2016</i>	214
Tabell/Table	4. 69	Jumlah Sekolah, Murid, Guru, dan Rasio Murid-Guru Madrasah Aliyah Menurut Kecamatan <i>Number of Schools, Pupils, Teachers, and School-Teacher Ratio of Senior High Schools by Subdistrict in Aceh Utara, 2016</i>	215
Tabell/Table	4. 70	Jumlah Sekolah, Murid, Guru, dan Rasio Murid-Guru Sekolah Dasar (SD) Menurut Kecamatan <i>Number of Schools, Pupils, Teachers, and School-Teacher Ratio of Primary Schools by Subdistrict in Aceh Utara Regency, 2016</i>	216
Tabell/Table	4. 71	Jumlah Sekolah, Murid, Guru, dan Rasio Murid-Guru Sekolah Menengah Pertama Menurut Kecamatan <i>Number of Schools, Pupils, Teachers, and School-Teacher Ratio of Junior High Schools by Subdistrict in Aceh Utara Regency, 2016</i>	217
Tabell/Table	4. 72	Jumlah Pondok Pesantren dan Santri Menurut Kecamatan <i>Number of Moslem Boarding School and Student</i>	218
Tabell/Table	4. 73	Jumlah Santri Pondok Pesantren yang Melaksanakan Jalur Sekolah/Tradisional dan Salafiah Menurut Kecamatan <i>Number of Student at Moslem Boarding School Traditional and Salafiah Methode by Sub District</i>	219

Daftar Tabel/List of Tables

Tabell/Table	4. 74	Jumlah Ustadz Pondok Pesantren yang Melaksanakan Jalur Sekolah/Tradisional dan Salafiah Menurut Kecamatan <i>Number of Teachers at Moslem Boarding School Traditional and Salafiah Methode by Sub Distric</i>	220
Tabell/Table	4. 75	Banyaknya Sekolah Agama Negeri/Swasta Menurut Jenjang Pendidikan dan Kecamatan <i>Number of State and Private Islamic Schools by Education Level and Sub Distric</i>	221
Tabell/Table	4. 76	Jumlah Madrasah Ibtidaiyah Negeri dan Swasta <i>Number of State and Private Islamic Elementary Schools</i>	222
Tabell/Table	4. 77	Jumlah Murid Madrasah Ibtidaiyah Negeri <i>Number of Students of State Islamic Elementary School</i>	223
Tabell/Table	4. 78	Jumlah Murid Madrasah Ibtidaiyah Swasta <i>Number of Students of Private Islamic Elementary School</i>	224
Tabell/Table	4. 79	Jumlah Lulusan Madrasah Ibtidaiyah <i>Number of Islamic Elementary School Graduates</i>	225
Tabell/Table	4. 80	Rata-rata Jumlah Siswa Pada Setiap Madrasah Ibtidaiyah <i>Average Number of Students at Each Islamic Elementary School by Sub Distric</i>	226
Tabell/Table	4. 81	Rata-rata Jumlah Siswa per Kelas Pada Setiap Madrasah Ibtidaiyah Menurut Kecamatan <i>Average Number of Student per Classroom at Each Islamic Elementary School by Sub Distric</i>	227
Tabell/Table	4. 82	Jumlah Madrasah Tsanawiyah Negeri dan Swasta <i>Number of State and Private Islamic Junior High Schools</i>	228
Tabell/Table	4. 83	Jumlah Murid Madrasah Tsanawiyah Negeri <i>Number of Students at State Islamic Junior High School</i>	229
Tabell/Table	4. 84	Jumlah Murid Madrasah Tsanawiyah Swasta <i>Number of Students at Private Islamic Junior High School</i>	230
Tabell/Table	4. 85	Jumlah Lulusan Madrasah Tsanawiyah <i>Number of Graduates at Islamic Junior High School</i>	231
Tabell/Table	4. 86	Jumlah Madrasah Aliyah Negeri dan Swasta <i>Number of State and Private Islamic High Schools</i>	232
Tabell/Table	4. 87	Jumlah Murid Madrasah Aliyah Negeri <i>Number of Students at State Islamic High School</i>	233
Tabell/Table	4. 88	Jumlah Murid Madrasah Aliyah Swasta <i>Number of Students at Private Islamic High School</i>	234
Tabell/Table	4. 89	Banyaknya Sarana Pendidikan Non Formal Menurut Kecamatan <i>Number of Non Formal Islamic Education Facilities by Sub District</i>	235

Tabell/Table	4. 90	Jumlah Guru Pendidikan Agama <i>Number of Teacher at Islamic School</i>	236
Tabell/Table	4. 91	Frekuensi Kejadian Bencana Alam Menurut Jenisnya <i>Frequency and kinds of Natural Disaster</i>	237
Tabell/Table	4. 92	Banyaknya Lembaga Non-Profit yang Terdaftar <i>Number of Registered Non-Profit</i>	239
BAB V		P E R T A N I A N <i>Agriculture</i>	
Tabell/Table	5. 1	Luas Lahan Sawah dan Bukan Sawah Menurut Kecamatan <i>Rice and Non-Rice Field Area by Sub Distric</i>	255
Tabell/Table	5. 2	Luas Baku Sawah yang Diairi dengan Sistem Irigasi <i>Rice Field Area Irrigated by Irrigation System by Sub Distric</i>	256
Tabell/Table	5. 3	Luas Sawah yang Ditanami Padi Satu , Dua dan Tiga Kali Setahun <i>Rice Field Area Planted Once , Twice and Third a Year by Sub Distric</i>	257
Tabell/Table	5. 4	Luas Lahan Kering Menurut Penggunaan <i>Dried Field Area by Utilization</i>	258
Tabell/Table	5. 5	Luas Lahan Lainnya Menurut Penggunaan <i>Other Kind of Field Area by Utilization</i>	260
Tabell/Table	5. 6	Luas Tanam, Luas Panen, Produktivitas dan Produksi Intensifikasi Padi Menurut Kecamatan <i>Plantation Area, Harvesting Area, Productivity, and Production of Paddy by Sub Distric</i>	261
Tabell/Table	5. 7	Luas Tanam, Luas Panen, Produktivitas dan Produksi Kedelai Menurut Kecamatan <i>Plantation Area, Harvesting Area, Productivity, and Production of Soybeans by Sub Distric</i>	262
Tabell/Table	5. 8	Luas Tanam, Luas Panen, Produktivitas dan Produksi Jagung Menurut Kecamatan <i>Plantation Area, Harvesting Area, Productivity, and Production of Corns by Sub Distric</i>	263

Tabel/Table	5. 9	Luas Tanam, Luas Panen, Produktivitas dan Produksi Kacang Tanah Menurut Kecamatan <i>Plantation Area, Harvesting Area, Productivity, and Production of Peanuts by Sub Distric</i>	264
Tabel/Table	5. 10	Luas Tanam, Luas Panen, Produktivitas dan Produksi Kacang Hijau Menurut Kecamatan <i>Plantation Area, Harvesting Area, Productivity, and Production of Green Peanut by Sub Distric</i>	265
Tabel/Table	5. 11	Luas Tanam, Luas Panen, Produktivitas dan Produksi Ubi Kayu Menurut Kecamatan <i>Plantation Area, Harvesting Area, Productivity, and Production of Cassava by Sub Distric</i>	266
Tabel/Table	5. 12	Luas Tanam, Luas Panen, Produktivitas dan Produksi Ubi Jalar Menurut Kecamatan <i>Plantation Area, Harvesting Area, Productivity, and Production of Sweet Potatoes by Sub Distric</i>	267
Tabel/Table	5. 13	Luas Tanam, Luas Panen, Produktivitas dan Produksi Kacang Panjang Menurut Kecamatan <i>Plantation Area, Harvesting Area, Productivity, and Production of Long Peanuts by Sub Distric</i>	268
Tabel/Table	5. 14	Luas Tanam, Luas Panen, Produktivitas dan Produksi Cabe Menurut Kecamatan <i>Plantation Area, Harvesting Area, Productivity, and Production of Chilli by Sub Distric</i>	269
Tabel/Table	5. 15	Luas Tanam, Luas Panen, Produktivitas dan Produksi Tomat Menurut Kecamatan <i>Plantation Area, Harvesting Area, Productivity, and Production of Tomatoes by Sub Distric</i>	270
Tabel/Table	5. 16	Luas Tanam, Luas Panen, Produktivitas dan Produksi Terong Menurut Kecamatan <i>Plantation Area, Harvesting Area, Productivity, and Production of Egg Plant by Sub Distric</i>	271
Tabel/Table	5. 17	Luas Tanam, Luas Panen, Produktivitas dan Produksi Ketimun Menurut Kecamatan <i>Plantation Area, Harvesting Area, Productivity, and Production of Cucumber by Sub Distric</i>	272
Tabel/Table	5. 18	Luas Tanam, Luas Panen, Produktivitas dan Produksi Bayam Menurut Kecamatan <i>Plantation Area, Harvesting Area, Productivity, and Production of Spinages by Sub Distric</i>	273

Tabel/Table	5. 19	Luas Tanam, Luas Panen, Produktivitas dan Produksi Semangka Menurut Kecamatan <i>Plantation Area, Harvesting Area, Productivity, and Production of Watermelon by Sub District</i>	274
Tabel/Table	5. 20	Luas Tanam, Luas Panen, Produktivitas dan Produksi Kangkung Menurut Kecamatan <i>Plantation Area, Harvesting Area, Productivity, and Production of Kangkung by Sub District</i>	275
Tabel/Table	5. 21	Luas Tanam, Luas Panen, Produktivitas dan Produksi Cabe Rawit Menurut Kecamatan <i>Plantation Area, Harvesting Area, Productivity, and Production of Small Chilli by Sub District</i>	276
Tabel/Table	5. 22	Realisasi Penggunaan Pestisida Untuk Tanaman Padi Menurut Kecamatan <i>Realisation of Pesticide for Paddy by Sub District</i>	277
Tabel/Table	5. 23	Perkembangan Tanaman Buah-buahan Menurut Kecamatan <i>The Development Plantation of Fruits by Sub District</i>	278
Tabel/Table	5. 24	Perkembangan Luas Tanam, Luas Panen dan Produksi Tanaman Padi, Palawija dan Hortikultura <i>Development Plantation Area, Harvesting Area and Production of Paddy, Palawija and Horticultura</i>	280
Tabel/Table	5. 25	Perkembangan Luas Tanam, Luas Panen dan Produksi Buah-Buahan <i>Development Plantation Area, Harvesting Area and Production of Fruits</i>	281
Tabel/Table	5. 26	Jumlah Alat Pertanian Menurut Jenis <i>Number of Agricultural Tools by Kinds</i>	282
Tabel/Table	5. 27	Luas Tanaman dan Produksi Cengkeh Tanaman Perkebunan Rakyat Menurut Kecamatan <i>Planted Area and Production of Clove Smallholders Estates by Sub District</i>	283
Tabel/Table	5. 28	Luas Tanaman dan Produksi Aren Tanaman Perkebunan Rakyat Menurut Kecamatan <i>Planted Area and Production of Palm Sugar Smallholders Estates by Sub District</i>	284
Tabel/Table	5. 29	Luas Tanaman dan Produksi Kelapa Tanaman Perkebunan Rakyat Menurut Kecamatan <i>Planted Area and Production of Coconut Smallholders Estates by Sub District</i>	285

Daftar Tabel/List of Tables

Tabell/Table	5. 30	Luas Panen Jagung, Kedelai, Kacang Tanah, Kacang Hijau, Ubi Kayu, Ubi Jalar Menurut Kecamatan di Kabupaten Aceh Utara <i>Harvested Area of Maize, Soybean, Peanut, Mungbean, Cassava, and Sweet Potato by Subdistrict in Aceh Utara Regency</i>	286
Tabell/Table	5. 31	Luas Panen Tanaman Sayuran Menurut Kecamatan dan Jenis Sayuran di Kabupaten Aceh Utara <i>Harvested Area of Vegetables by Subdistrict and Kind of Plant in Aceh Utara Regency</i>	287
Tabell/Table	5. 32	Produksi Tanaman Sayuran Menurut Kecamatan dan Jenis Sayuran di Kabupaten Aceh Utara <i>Production of Vegetables by Subdistrict and Kind of Plant in Aceh Utara Regency</i>	288
Tabell/Table	5. 33	Produksi Tanaman Sayuran Menurut Kecamatan dan Jenis Sayuran di Kabupaten Aceh Utara <i>Production of Vegetables by Subdistrict and Kind of Plant in Aceh Utara Regency</i>	289
Tabell/Table	5. 34	Produksi Buah-buahan Menurut Kecamatan dan Jenis Buah di Kabupaten Aceh Utara <i>Production of Fruits by Subdistrict and Kind of Fruit in Aceh Utara Regency</i>	290
Tabell/Table	5. 35	Luas Tanaman dan Produksi Nilam Tanaman Perkebunan Rakyat Menurut Kecamatan <i>Planted Area and Production of Aromatic Oil Smallholders Estates by Sub District</i>	291
Tabell/Table	5. 36	Luas Tanaman dan Produksi Kopi Tanaman Perkebunan Rakyat Menurut Kecamatan <i>Planted Area and Production of Coffe Smallholders Estates by Sub District</i>	292
Tabell/Table	5. 37	Luas Tanaman dan Produksi Kapuk Tanaman Perkebunan Rakyat Menurut Kecamatan <i>Planted Area and Production of Kapok Smallholders Estates by Sub District</i>	293
Tabell/Table	5. 38	Luas Tanaman dan Produksi Pinang Tanaman Perkebunan Rakyat Menurut Kecamatan <i>Planted Area and Production of Areca Nut Smallholders Estates by Sub District</i>	294
Tabell/Table	5. 39	Luas Tanaman dan Produksi Kakao Tanaman Perkebunan Rakyat Menurut Kecamatan <i>Planted Area and Production of Cocoa Smallholders Estates by Sub District</i>	295

Tabell/Table	5. 40	Luas Tanaman dan Produksi Lada Tanaman Perkebunan Rakyat Menurut Kecamatan <i>Planted Area and Production of Pepper Smallholders Estates by Sub Distric</i>	296
Tabell/Table	5. 41	Luas Tanaman dan Produksi Kemiri Tanaman Perkebunan Rakyat Menurut Kecamatan <i>Planted Area and Production of Candle Nut Smallholders Estates by Sub Distric</i>	297
Tabell/Table	5. 42	Luas Tanaman dan Produksi Tebu Tanaman Perkebunan Rakyat Menurut Kecamatan <i>Planted Area and Production of Sugar Cane Smallholders Estates by Sub Distric</i>	298
Tabell/Table	5. 43	Jumlah Petugas Peternakan Menurut Kecamatan <i>Number of Animal Husbandry Officials by Sub District</i>	299
Tabell/Table	5. 44	Populasi Ternak Besar Sapi Menurut Kecamatan <i>Livestock Population of Cow by Sub Distric</i>	300
Tabell/Table	5. 45	Populasi Ternak Besar Kerbau Menurut Kecamatan <i>Livestock Population of Buffalo by Sub Distric</i>	301
Tabell/Table	5. 46	Populasi Ternak Kecil Kambing Menurut Kecamatan <i>Small Livestock Population of Goat by Sub Distric</i>	302
Tabell/Table	5. 47	Populasi Ternak Kecil Domba Menurut Kecamatan <i>Small Livestock Population of Sheep by Sub Distric</i>	303
Tabell/Table	5. 48	Populasi Ternak Unggas Menurut Kecamatan <i>Poultry Population by Sub Distric</i>	304
Tabell/Table	5. 49	Pemotongan Ternak Besar Sapi Menurut Kecamatan <i>Slaughtered Livestock of Cow by Sub Distric</i>	305
Tabell/Table	5. 50	Pemotongan Ternak Besar Kerbau Menurut Kecamatan <i>Slaughtered Livestock of Buffalo by Sub Distric</i>	306
Tabell/Table	5. 51	Pemotongan Ternak Kecil Kambing Menurut Kecamatan <i>Slaughtered Small Livestock of Goat by Sub Distric</i>	307
Tabell/Table	5. 52	Pemotongan Ternak Kecil Domba Menurut Kecamatan <i>Slaughtered Small Livestock of Sheep by Sub Distric</i>	308
Tabell/Table	5. 53	Pemotongan Ternak Unggas Menurut Kecamatan <i>Poultry Slaughtered by Sub Distric</i>	309
Tabell/Table	5. 54	Produksi Telur Ternak Unggas Menurut Kecamatan <i>Egg Production by Kind of Poultry by sub Districts</i>	310

Daftar Tabel/List of Tables

Tabell/Table	5. 55	Jumlah Produksi Daging dan Konsumsi Ternak Besar Menurut Kecamatan (Kg) <i>The Amount of Meat Production and Consumption of Large Livestock by Sub Districts</i>	311
Tabell/Table	5. 56	Produksi dan Nilai Produksi Ikan Hasil Perikanan Laut Menurut Kecamatan <i>Sea Fish Production and Value by Sub District</i>	312
Tabell/Table	5. 57	Produksi dan Nilai Produksi Ikan Hasil Perikanan Laut Menurut Jenis Ikan <i>Sea Fish Production and Value by Type of Fish</i>	313
Tabell/Table	5. 58	Produksi dan Nilai Produksi Binatang Berkulit Keras Hasil Perikanan Laut Menurut Kecamatan <i>Sea Shrimp Production and Value by Sub District</i>	319
Tabell/Table	5. 59	Produksi dan Nilai Produksi Binatang Berkulit Keras Hasil Perikanan Laut Menurut Jenis Hewan <i>Sea Fish Production and Value by Type of Animal</i>	320
Tabell/Table	5. 60	Produksi dan Nilai Produksi Binatang Berkulit Keras Hasil Perikanan Laut Menurut Kecamatan <i>Sea Fish Production and Value by Sub District</i>	321
Tabell/Table	5. 61	Produksi dan Nilai Produksi Binatang Berkulit Keras Hasil Perikanan Laut Menurut Jenis Hewan <i>Sea Fish Production and Value by Type of Animal</i>	322
Tabell/Table	5. 62	Luas Tambak Menurut Teknologi Budidaya <i>Areal of Earthen Dam by Cultivation Technology</i>	323
Tabell/Table	5. 63	Produksi Tambak Menurut Teknologi Budidaya <i>Production of Earthen Dam by Cultivation Technology</i>	324
Tabell/Table	5. 64	Jumlah Petani Tambak Menurut Kategori <i>Number of Earthen Dam Farmer by Category</i>	325
Tabell/Table	5. 65	Luas Kolam, Jumlah Produksi dan Jumlah Petani Budidaya Kolam Air Tenang Menurut Kecamatan <i>Area of Earthen Dams, Productions, and Number of Farmers Fishpond Cultivation by Sub District</i>	326
Tabell/Table	5. 66	Jumlah Produksi Daging dan Komsumsi Ternak Kecil Menurut Kecamatan (Kg) <i>The amount of meat production and consumption of small livestock</i>	327
Tabell/Table	5. 67	Jumlah Produksi Daging Unggas Menurut Kecamatan (Kg) <i>Production of Fishpond Cultivation by Kinds of Cultivated Commodity</i>	328

Tabell/Table	5. 68	Produksi Tambak Menurut Jenis Komoditi yang Dipelihara Production of Earthen Dams by Kinds of <i>Cultivated Commodity</i> <i>Cultivated Commodity</i>	330
Tabell/Table	5. 69	Ternak Masuk Unggas Antar Kabupaten Menurut Kecamatan (Ekor/Tail) <i>Poultry Livestock Entry Between Districts</i> <i>By Sub Districts</i>	331
Tabell/Table	5. 70	Jumlah RTP/Perusahaan Perikanan Laut Menurut Kategori Besarnya Usaha <i>Number of RTP / Company Marine Fisheries</i> <i>by Size of the Business Category</i>	332
Tabell/Table	5. 71	Jumlah Nelayan Tangkap Perikanan Laut Menurut Kecamatan <i>Number of Marine Fishermen by Sub District</i>	334
Tabell/Table	5. 72	Jumlah Perahu/Kapal Perikanan Laut Menurut Kategori Perahu/Kapal <i>Number of Boat Marine Fisheries by Boat/Ship Category</i>	335
Tabell/Table	5. 73	Jumlah Unit Penangkap Perikanan Laut Menurut Jenis Alat Penangkap <i>Number of Marine Fishing Equipment Units by Fishing Equipment Type</i>	337
Tabell/Table	5. 74	Luas Jaringan Irigasi <i>Irrigation Network Area</i>	346
Tabell/Table	5. 75	Panjang Jaringan Irigasi <i>Irrigation Network Distance</i>	347
BAB VI		PERINDUSTRIAN Manufacturing	
Tabell/Table	6. 1	Jumlah Pelanggan dan Air yang Disalurkan Menurut Pelanggan di Kabupaten Aceh Utara, 2016 <i>Number of Customer and Distributed Clean Water by Type of</i> <i>Customers in Aceh Utara Regency, 2016</i>	363
Tabell/Table	6. 2	Jumlah Tenaga Kerja PT Arun NGL <i>Number of Labour of PT Arun NGL</i>	364
Tabell/Table	6. 3	Jumlah Pengapalan Hasil Produksi PT Arun NGL <i>Number of Shipments of PT Arun NGL</i>	365
Tabell/Table	6. 4	Perkembangan Bidang Pembangkit dan Distribusi	366

Tabell/Table	6. 5	Perkembangan Perusahaan Umum Listrik Negara PT PLN Cabang Lhokseumawe <i>Development of State Electrical Company Branch Unit Lhokseumawe</i>	377
Tabell/Table	6. 6	Data Potensi Industri Kecil Non Formal Menurut Komoditi <i>Potency of Small Non Formal Industries by Commodity</i>	368
Tabell/Table	6. 7	Data Potensi Industri Kecil Formal Menurut Komoditi <i>Potency of Small Formal Industries by Commodity</i>	372
Tabell/Table	6. 8	Realisasi Penerimaan dan Pemasaran Premium Pada Depot Pertamina Lhokseumawe Menurut Bulan <i>Monthly Receipts and Marketing of Premium by Depot Pertamina Lhokseumawe</i>	376
Tabell/Table	6. 9	Realisasi Penerimaan dan Pemasaran Solar Pada Depot Pertamina Lhokseumawe Menurut Bulan <i>Monthly Receipts and Marketing of Solar by Depot Pertamina Lhokseumawe</i>	377
Tabell/Table	6. 10	Realisasi Penerimaan dan Pemasaran Elpiji Isi 12 Kg Pada Depot Pertamina Lhokseumawe Menurut Bulan <i>Monthly Receipts and Marketing of 12 Kilograms Weight LPG by Depot Pertamina Lhokseumawe</i>	378
Tabell/Table	6. 11	Realisasi Penerimaan dan Pemasaran Elpiji Isi 50 Kg Pada Depot Pertamina Lhokseumawe Menurut Bulan <i>Monthly Receipts and Marketing of 50 Kilograms Weight LPG by Depot Pertamina Lhokseumawe</i>	379
Tabell/Table	6. 12	Realisasi Penerimaan dan Pemasaran Minyak Tanah Pada Depot Pertamina Lhokseumawe Menurut Bulan <i>Monthly Receipts and Marketing of Kerosine by Depot Pertamina Lhokseumawe</i>	380
Tabell/Table	6. 13	Jumlah Air Minum yang Disalurkan Setiap Bulan Oleh PDAM Tirta Mon Pase <i>Number of Water Supply Distributed Every Month by Water Supply Company PDAM Tirta Mon Pase</i>	381
Tabell/Table	6. 14	Jumlah Pelanggan Air Minum PDAM Tirta Mon Pase <i>Number of Water Supply Consumers of Local Water Supply Company PDAM Tirta Mon Pase</i>	382
Tabell/Table	6. 15	Produksi Bulanan Pupuk Urea dan Ammonia PT Pupuk Iskandar Muda <i>Monthly Production of Urea and Ammonia of PT PIM</i>	383

Tabell/Table	6. 16	Penjualan Bulanan Pupuk Urea dan Ammonia PT Pupuk Iskandar Muda <i>Monthly Sold of Urea and Ammonia of PT PIM</i>	384
Tabell/Table	6. 17	Jumlah Tenaga Kerja PT Pupuk Iskandar Muda (PIM) <i>Number of Labour of PT Pupuk Iskandar Muda (PIM)</i>	385
Tabell/Table	6. 18	Jumlah Pengapalan Hasil Produksi PT PIM <i>Number of Shipments of PT PIM</i>	386
BAB VII		PERDAGANGAN <i>T r a d e</i>	
Tabell/Table	7. 1	Jumlah Perusahaan Menurut Bentuk Badan Hukum di Kabupaten Aceh Utara, 2012–2016 <i>Number of Establishments by Type of Business Entity in Aceh Utara Regency, 2012–2016</i>	393
Tabell/Table	7. 2	Realisasi Ekspor Non Migas Menurut Negara Tujuan <i>Realization of Export Non Oil and Gas by Destination Country</i>	394
Tabell/Table	7. 3	Realisasi Ekspor Menurut Pelabuhan Muat <i>Realization of Export by Ports</i>	395
Tabell/Table	7. 4	Realisasi Ekspor Menurut Jenis Komoditi <i>Realization of Exports by Commodities</i>	396
Tabell/Table	7. 5	Realisasi Ekspor Menurut Eksportir <i>Realization of Exports by Exporters</i>	397
Tabell/Table	7. 6	Total Ekspor, Impor dan Surplus Perdagangan <i>Total of Export, Import and Trade Surplus</i>	398
Tabell/Table	7. 7	Realisasi Penerbitan Surat Izin Usaha Perdagangan (SIUP) <i>Realization of Trading License (SIUP) Issues</i>	399
Tabell/Table	7. 8	Perkembangan Perusahaan Yang Telah Memiliki SIUP <i>Development of Companies Having Trading SIUP License</i>	400
Tabell/Table	7. 9	Realisasi Penerbitan Tanda Daftar Perusahaan <i>Realization of Companies Having Trading License Issues</i>	401
Tabell/Table	7. 10	Perkembangan Perusahaan yang Telah Memiliki Tanda Daftar Perusahaan (TDP) Menurut Kecamatan <i>Development of Companies Having Trading License</i>	402
Tabell/Table	7. 11	Penyaluran Beras Menurut Dasar Prinlog Perum Bulog Sub Divre Lhokseumawe <i>Rice Distribution by Prinlog Perum Bulog Sub Divre Lhokseumawe</i>	403

Daftar Tabel/List of Tables

Tabell/Table	7. 12	Penyaluran Beras Di Luar Golongan Anggaran Perum Bulog Sub Drive Lhokseumawe <i>Rice Distribution by Outside Prinlog Perum Bulog Sub Drive Lhokseumawe</i>	404
Tabell/Table	7. 13	Jumlah Stok Beras Di Gudang Sub Divre Lhokseumawe <i>Total Stocks of Rice at Sub Divre Lhokseumawe by Month</i>	405
Tabell/Table	7. 14	Realisasi Pengadaan Beras Dalam Negeri Perum Bulog Sub Drive Lhokseumawe <i>Realization Stock of Rice by Regional Division Sub Divre Lhokseumawe</i>	406
Tabell/Table	7. 15	Pemasukan Beras Dari Luar Negeri (IMPORT) Perum Bulog Sub Drive Lhokseumawe <i>Import of Rice for Another Bulog Division Sub Divre Lhokseumawe</i>	407
Tabell/Table	7. 16	Pemasukan Beras Untuk Perum Bulog Lain Perum Bulog Sub Drive Lhokseumawe <i>Move In of Rice for Another Bulog Division Sub Divre Lhokseumawe</i>	408
Tabell/Table	7. 17	Pengeluaran Beras Untuk Perum Bulog Lain (MOVE OUT) Perum Bulog Sub Drive Lhokseumawe <i>Move Out of Rice for Another Bulog Division Sub Divre Lhokseumawe</i>	409
Tabell/Table	7. 18	Jumlah Koperasi Usaha Nasional Menurut Aktivitas Usaha <i>Number of National Business Cooperation by Activity</i>	410
Tabell/Table	7. 19	Jumlah KUD dan Non KUD Serta Jumlah Anggota Menurut Kecamatan <i>Number of Village Cooperation Units and Non Village Cooperation Units With Their Members</i>	411
Tabell/Table	7. 20	Jumlah Koperasi dan Simpanan Koperasi Primer dan Sekunder <i>Number of Cooperations and Savings Primer and Secunder Cooperation</i>	412
Tabell/Table	7. 21	Jumlah Cadangan, Sisa Hasil Usaha dan Modal Koperasi Primer dan Sekunder <i>Total Reserves, Residue of Exertions and Capital Primer and Secunder Cooperation</i>	413
Tabell/Table	7. 22	Jumlah Aset dan Omset Koperasi Primer dan Sekunder <i>Total Assets and Omset Primer and Secunder Cooperation</i>	414

BAB VIII		Perhubungan dan Komunikasi <i>Transportation and Communication</i>	
Tabell/Table	8. 1	Jumlah Kantor Pos Pembantu Menurut Kecamatan di Kabupaten Aceh Utara , 2013–2016 Number of Auxiliary Post Office by Subdistrict in Aceh Utara Regency, 2013–2016	421
Tabell/Table	8. 2	Jumlah Kendaraan dan Realisasi Wajib Uji Number of Vehicles and Realizations of Testing Obligatory	422
Tabell/Table	8. 3	Jumlah Kendaraan yang Telah Diuji dan Uang Pendapatan Number of Vehicles Tested and Registration Fee	423
Tabell/Table	8. 4	Jumlah Surat Kilat Khusus yang Dikirim dan Diterima Dalam Wilayah Kerja PT Pos Indonesia Cabang Lhokseumawe Number of Special Registered Letter Send and Received by Lhokseumawe Post Office	424
Tabell/Table	8. 5	Jumlah Angkutan Penerbangan The Number of Transit Flights	425
Tabell/Table	8. 6	Jumlah Surat Biasa yang Dikirim dan Diterima Dalam Wilayah Kerja PT Pos Indonesia Cabang Lhokseumawe Number of Ordinary Letter Send and Received by Lhokseumawe Post Office	426
Tabell/Table	8. 7	Jumlah Paket Pos Biasa yang Dikirim dan Diterima Dalam Wilayah Kerja PT Pos Indonesia Cabang Lhokseumawe Number of Ordinary Packet Post Send and Received by Lhokseumawe Post Office	427
Tabell/Table	8. 8	Jumlah Paket Pos Khusus yang Dikirim dan Diterima Dalam Wilayah Kerja PT Pos Indonesia Cabang Lhokseumawe Number of Special Packet Post Send and Received by Lhokseumawe Post Office	428
Tabell/Table	8. 9	Jumlah Pengiriman dan Pembayaran Wesel Pos Dalam Wilayah Kerja PT Pos Indonesia Cabang Lhokseumawe Number of Money Order Received and Sent Out by Lhokseumawe Post Office	429

Daftar Tabel/List of Tables

Tabell/Table	8. 10	Jumlah Pengiriman dan Pembayaran Wesel Pos LN Western Union Dalam Wilayah Kerja PT Pos Indonesia Cabang Lhokseumawe <i>Number of Money Order LN Western Union Received and Sent Out by Lhokseumawe Post Office</i>	430
Tabell/Table	8. 11	Arus Ekspor Impor dan Bongkar Muat Menurut Bulan <i>Flow of Loading and Unloading of Foreign and Local Trading</i>	431
Tabell/Table	8. 12	Kinerja Pelayanan Kapal Cabang Pelabuhan Lhokseumawe <i>Service Performance of the Branch Vessels Lhokseumawe</i>	432
BAB IX		Keuangan dan Harga Finance and Prices	
Tabell/Table	9. 1	Penerimaan zakat, Infaq dan Sadaqah Pada Baitul Mal Kota Lhokseumawe (Rupiah) <i>Zakat, Infaq, and shadaqah Receivment in Lhokseumawe Municipality (Rupiahs)</i>	438
Tabell/Table	9. 2	Rencana dan Realisasi Penerimaan PBB Menurut Sektor <i>Target and Realization of Receipts Soil and Building Tax (PBB)</i>	439
Tabell/Table	9. 3	Perbandingan Laju Inflasi Kota Lhokseumawe, Kota Banda Aceh dan Nasional <i>Inflation Rate in Lhokseumawe, Banda Aceh and National</i>	440
Tabell/Table	9. 4	Laju Inflasi Kota Lhokseumawe Menurut Kelompok Pengeluaran <i>Inflation Rate in Lhokseumawe City by Expenditure Groups</i>	441
Tabell/Table	9. 5	Indeks Harga Konsumen (IHK) Kota Lhokseumawe Menurut Kelompok Pengeluaran <i>Consument Price Indices in Lhokseumawe City by Expenditure Groups</i>	442
Tabell/Table	9. 6	Rencana, Target dan Realisasi Pencapaian Penerimaan Pada Perum Pegadaian Cabang Lhokseumawe <i>Target and Realization of Monthly Receipt Achievement at Lhokseumawe Representative of Pawn Office</i>	443
Tabell/Table	9. 7	Persentase Perbandingan Jumlah Penyaluran Kredit Menurut Klasifikasi/Golongan Uang Pinjam <i>Percentage Comparison of Total Credit Delivery by Classification/Group of Source of Money</i>	444
Tabell/Table	9. 8	Perkembangan Kredit dan Lelang Pada Perum Pegadaian Cabang Lhokseumawe Menurut Bulan <i>Trend of Monthly Credit and Auction at Lhokseumawe Representative of Pawn Office</i>	445

Tabell/Table	9. 9	Jumlah Barang Agunan Berdasarkan Klasifikasi Penggolongan Pada Perum Pegadaian Cabang Lhokseumawe <i>Number of Guarantee Materials by Group Classification at Lhokseumawe Representative of Pawn Office</i>	446
Tabell/Table	9. 10	Jumlah Nasabah Pemakai Jasa Kredit Pada Perum Pegadaian Cabang Lhokseumawe Menurut Tujuan Penggunaan <i>Number of Consumers as Credit User at Lhokseumawe Representative of Pawn Office by Purpose</i>	447
Tabell/Table	9. 11	Penghimpunan Dana Rupiah Berupa Giro, Deposito dan Tabungan Pada Bank Umum Pemerintah <i>Outstanding Funds for Demand Deposits, Time Deposits and Saving Deposits at Government Banks</i>	448
Tabell/Table	9. 12	Penghimpunan Dana Rupiah Berupa Giro, Deposito dan Tabungan Pada Bank Swasta Nasional <i>Outstanding Funds for Demand Deposits, Time Deposits and Saving Deposits at Private Banks</i>	449
Tabell/Table	9. 13	Penghimpunan Dana Rupiah Berupa Giro, Deposito dan Tabungan Pada Bank Umum Pemerintah & Swasta Nasional <i>Outstanding Funds for Demand Deposits, Time Deposits and Saving Deposits at Government and Private Banks</i>	450
Tabell/Table	9. 14	Posisi Kredit Perbankan Pada Bank Umum Pemerintah dan Bank Swasta Nasional Menurut Bulan <i>Outstanding Credits Position at Government and Private Banks</i>	451
Tabell/Table	9. 15	Posisi Kredit Perbankan Pada Bank Umum Pemerintah dan Bank Swasta Nasional Dirinci Menurut Penggunaan <i>Outstanding Credits Position by Purpose at Government and Private Banks</i>	452
Tabell/Table	9. 16	Posisi Kredit Perbankan Pada Bank Umum Pemerintah Dirinci Menurut Penggunaan <i>Outstanding Credits Position by Purpose at Government Banks</i>	453
Tabell/Table	9. 17	Posisi Kredit Perbankan Pada Bank Swasta Nasional Dirinci Menurut Penggunaan <i>Outstanding Credits Position by Purpose at Private Banks</i>	454
Tabell/Table	9. 18	Posisi Kredit Perbankan Menurut Jenis Valuta Dirinci Menurut Bulan <i>Banking Credits Position by Currency</i>	455
Tabell/Table	9. 19	Posisi Kredit Perbankan Pada Bank Umum Pemerintah dan Bank Swasta Nasional Menurut Golongan Debitur <i>Outstanding Credits Position by Debitor of Group at Government and Private Banks</i>	456

Daftar Tabel/List of Tables

Tabell/Table	9. 20	Posisi Kredit Menurut Sektor Ekonomi Pada Bank Umum Pemerintah <i>Outstanding Credits Position by Economic Sector at Government Banks</i>	457
Tabell/Table	9. 21	Posisi Kredit Menurut Sektor Ekonomi Pada Bank Swasta Nasional <i>Outstanding Credits Position by Economic Sector at Private Banks</i>	459
Tabell/Table	9. 22	Posisi Kredit Menurut Sektor Ekonomi Pada Bank Umum Pemerintah dan Bank Swasta Nasional <i>Outstanding Credits Position by Economic Sector at Government and Private Banks</i>	461
Tabell/Table	9. 23	Posisi Kredit Usaha Kecil (KUK) Pada Bank Umum Pemerintah dan Bank Swasta Nasional Dirinci <i>Outstanding Small-Scale Business Credits Position at Government and Private Banks</i>	463
Tabell/Table	9. 24	Posisi Non Kredit Usaha Kecil (NON-KUK) Pada Bank Umum Pemerintah dan Bank Swasta Nasional Dirinci Menurut Bulan <i>Outstanding Small-Scale Business Credits Position at Government and Private Banks</i>	464
Tabell/Table	9. 25	Posisi KUK dan Non KUK Pada Bank Umum Pemerintah dan Bank Swasta Nasional Dirinci Menurut Bulan <i>Outstanding Small-Scale Business Credits Position at Government and Private Banks</i>	465
Tabell/Table	9. 26	Penghimpunan Valuta Asing Berupa Giro, Deposito & Tabungan Pada Bank Umum Pemerintah, Bank Swasta Nasional dan Bank Perkreditan Rakyat <i>Outstanding Funds for Demand Deposits, Time Deposits and Saving Deposits in Foreign Exchange at Government, Private and Rural Credit Banks</i>	466
Tabell/Table	9. 27	Kurs Tengah Transaksi Bank Indonesia <i>Selected Foreign Exchange Middle Rates Indonesian Bank</i>	467
Tabell/Table	9. 28	Jumlah Tabungan dan Simpanan Berjangka (Deposito) Pada Bank Umum Pemerintah, Bank Swasta Nasional & Bank Perkreditan Rakyat <i>Outstanding Saving and Time Deposits at Government, Private and Rural Credit Banks</i>	469
Tabell/Table	9. 29	Penyaluran Zakat, Infaq, dan shadaqah (ZIS) Menurut Senif pada Baitul Mal Kota Lhokseumawe <i>Distribution of Zakat, Infaq, and Sadaqah (ZIS) According to Senif the Baitul Mal Lhokseumawe</i>	470

Tabel/ Table	9. 30	Target dan Realisasi Pos Dana Alokasi Khusus (DAK) <i>Target and Realization of Special Allocation Fund</i>	471
Tabel/ Table	9. 31	Target dan Realisasi Penerimaan Pendapatan Pajak Reklame <i>Target and Realization of Advertising Tax</i>	472
Tabel/ Table	9. 32	Target dan Realisasi Penerimaan Pendapatan Pajak Reklame <i>Target and Realization of Advertising Taxby Sub Districts</i>	476
Tabel/ Table	9. 33	Target dan Realisasi Penerimaan Pendapatan Pajak Penerangan Jalan <i>Target and Realization of Road Lights</i>	477
Tabel/ Table	9. 34	Target dan Realisasi Penerimaan Pendapatan Retribusi Pelayanan Sampah <i>Target and Realization of Garbage Services Retribution</i>	478
Tabel/ Table	9. 35	Target dan Realisasi Penerimaan Pendapatan Retribusi Parkir Kendaraan Bermotor <i>Target and Realization of Vehicles Parking Retribution</i>	479
Tabel/ Table	9. 36	Target dan Realisasi Penerimaan Pendapatan Retribusi Pasar <i>Target and Realization of Market Retribution</i>	480
Tabel/ Table	9. 37	Target dan Realisasi Penerimaan Pendapatan Retribusi Pemakaian Kekayaan Daerah <i>Target and Realization of Usage Region Asset Retribution</i>	482
Tabel/ Table	9. 38	Target dan Realisasi Penerimaan Pendapatan Retribusi Terminal <i>Target and Realization of Terminal Retribution</i>	483
Tabel/ Table	9. 39	Target dan Realisasi Penerimaan Pendapatan Sewa Rumah Potong Hewan <i>Target and Realization of SlaughterhousesRetribution</i>	484
Tabel/ Table	9. 40	Target dan Realisasi Penerimaan Pendapatan Retribusi Pelayanan Kesehatan <i>Target and Realization of Receipts of Health Services Retribution</i>	486
Tabel/ Table	9. 41	Target dan Realisasi Pos Pajak Daerah <i>Target and Realization of Local Tax</i>	487
Tabel/ Table	9. 42	Target dan Realisasi Retribusi Daerah <i>Target and Realization of Local Retribution</i>	488

Daftar Tabel/List of Tables

Tabell/Table	9. 43	Target dan Realisasi Laba Perusahaan Milik Daerah (BUMD) <i>Target and Realization of Regional Company Provit</i>	489
Tabell/Table	9. 44	Target dan Realisasi Penerimaan Lain-lain PAD yang Sah <i>Target and Realization of Others Legal Income</i>	490
Tabell/Table	9. 45	Target dan Realisasi Pos Bagi Hasil Pajak <i>Target and Realization of Tax Share</i>	491
Tabell/Table	9. 46	Target dan Realisasi Pos Bagi Hasil Bukan Pajak (SDA) <i>Target and Realization of Non Tax Share</i>	492
Tabell/Table	9. 47	Target dan Realisasi Pos Penerimaan Dari Propinsi <i>Target and Realization of Income From Province</i>	493
Tabell/Table	9. 48	Target dan Realisasi Penerimaan Pendapatan Daerah <i>Target and Realization of Local Original Receipts</i>	494
Tabell/Table	9. 49	Target dan Realisasi Penerimaan Pendapatan Usaha <i>Target and Realization of Receipts Company</i>	495
Tabell/Table	9. 50	Target dan Realisasi Penerimaan Pendapatan Retribusi Izin Gangguan <i>Target and Realization of Permit Trouble Retribution</i>	496
Tabell/Table	9. 51	Target dan Realisasi Penerimaan Pendapatan Pajak Pengambilan dan Pengelolaan Bahan Galian Golongan C <i>Target and Realization of C Class Mining Tax</i>	497
Tabell/Table	9. 52	Target dan Realisasi Penerimaan Pendapatan Pajak Pengambilan dan Pemanfaatan Sarang Burung Walet <i>Target and Realization of Processing Lease and Exploiting of Nestle Tax</i>	498
BAB X		PENDAPATAN REGIONAL <i>Regional Income</i>	
Tabell/table	10. 1	Produk Domestik Regional Bruto Kabupaten Aceh Utara Menurut Lapangan Usaha Atas Dasar Harga Berlaku <i>Gross Regional Domestic Product at Current Prices by Industrial Origin of North Aceh Regency</i>	512
Tabell/table	10. 2	Produk Domestik Regional Bruto Kabupaten Aceh Utara Menurut Lapangan Usaha Atas Dasar Harga Konstan 2000 <i>Gross Regional Domestic Product at Constant Prices 2000 by Industrial Origin of North Aceh Regency</i>	513

Tabel/table	10. 3	Distribusi Persentase Produk Domestik Regional Bruto Kabupaten Aceh Utara (Dengan Migas) Menurut Lapangan Usaha Atas Dasar Harga Berlaku <i>Percentage Distribution Gross Regional Domestic Product (With Oil and Gas) at Current Prices by Industrial Origin of North Aceh Regency</i>	514
Tabel/table	10. 4	Distribusi Persentase Produk Domestik Regional Bruto Kabupaten Aceh Utara (Dengan Migas) Menurut Lapangan Usaha Atas Dasar Harga Konstan <i>Percentage Distribution Gross Regional Domestic Product (With Oil and Gas) at Constant Prices by Industrial Origin of North Aceh Regency</i>	515
Tabel/table	10. 5	Pertumbuhan Ekonomi Kabupaten Aceh Utara Menurut Lapangan Usaha <i>Economic Growth by Industrial Origin of North Aceh Regency</i>	516
Tabel/table	10. 6	Produk Domestik Regional Bruto per Kapita dan Pendapatan Regional per Kapita Kabupaten Aceh Utara <i>Gross Regional Domestic Product per Capita and Regional Income per Capita of North Aceh Regency</i>	517

<https://acehutarakab.bps.go.id>

DAFTAR GAMBAR*List of Pictures*

		Halaman / Pages
1	Luas Wilayah Menurut Kecamatan di Kabupaten Aceh Utara (km2), 2017 <i>Total Area by Subdistrict In North Aceh Regency (square.km),2017</i>	9
2	Banyaknya Desa Menurut Kecamatan di Kabupaten Aceh Utara, 2017 <i>Number of Villages by District In North Aceh Regency,2017</i>	33
6.1	Persentase Tenaga Kerja Menurut Jenis Industri di Kabupaten Aceh Utara, 2017 <i>Percentage of Workers by Type of Industry in North Aceh Regency, 2017</i>	361
6.2	Realisasi Ekspor Non Migas Menurut Negara Tujuan, 2017 <i>Realization of Export Non Oil and Gas by Destination Country, 2017</i>	361
6.3	Persentase Pelanggan Air Minum PDAM Tirta Mon Pase, 2017 <i>Customers Percentage of PDAM Tirta Mon Pase, 2017</i>	362
7.1	Persentase Jumlah Perusahaan di Kabupaten Aceh Utara, 2017 <i>Percentage of Total Merchant in North Aceh Regency, 2017</i>	392
7.2	Persentase Perusahaan Yang Mendaftar Menurut Bentuk Badan Hukum di Kabupaten Aceh Utara, 2017 <i>Percentage of Company That Signed According to Legal Entity in North Aceh Regency, 2017</i>	392
9.1	Persentase Realisasi Penerimaan Pendapatan Asli Daerah di Kabupaten Aceh Utara, 2017 <i>Percentage of Realization of Regional Genuine Income in North Aceh Regency, 2017</i>	437
9.2	Persentase Rencana dan Realisasi Pendapatan Pajak Daerah di Kabupaten Aceh Utara, 2017 <i>Percentage of Planning and Realization of Regional Tax Income in North Aceh Regency, 2017</i>	437
10.1	PDRB (Non Migas) Kabupaten Aceh Utara, 2010-2017 (Milyar Rupiah) <i>GRDP (Without Oil and Gas) of North Aceh Regency, 2010-2017 (Billion Rupiahs)</i>	511
10.2	Pertumbuhan Ekonomi Kabupaten Aceh Utara, 2010-2017 (non migas) <i>Economic Growth of North Aceh Regency, 2010-2017 (Without Oil and Gas)</i>	511

PENDAHULUAN

Buku Aceh Utara Dalam Angka 2018 merupakan publikasi Badan Pusat Statistik Kabupaten Aceh Utara yang terbit setiap tahunnya.

Data statistik Aceh Utara Dalam Angka yang disajikan sebagian besar diperoleh dari Dinas/Badan serta instansi pemerintah maupun swasta yang wilayah kerjanya di kabupaten Aceh Utara. Publikasi Aceh Utara Dalam Angka terdiri 10 bab yaitu :

Bab I : Geografis

Pada bab ini disajikan data tentang luas Kabupaten Aceh Utara menurut kecamatan, keadaan curah hujan, rata-rata tekanan udara dan lain-lain.

Bab II : Pemerintahan

Pada bab ini disajikan data dari kabupaten Aceh Utara mengenai banyaknya kecamatan, desa, mukim, perangkat pemerintah serta banyaknya pegawai negeri sipil, organisasi masa serta tindak kriminalitas yang terjadi dan lain-lain.

Bab III : Penduduk dan Tenaga Kerja

Pada bab ini disajikan data mengenai jumlah penduduk Kabupaten Aceh Utara menurut jenis kelamin, kelompok umur, kepadatan dan pertumbuhan penduduk, jumlah pencari kerja, dan banyaknya jumlah kepengurusan akte kelahiran.

Bab IV : Sosial

Pada bab ini disajikan data kabupaten Aceh Utara mengenai pendidikan, kesehatan menurut fasilitas serta pelayanan yang dilakukan, jumlah peserta KB, masjid, zakat, tanah wakaf, serta sarana fomal dan non formal keagamaan.

Bab V : Pertanian

Pada bab ini disajikan data tentang pertanian menurut luas lahan padi dan palawija, produksi sayur-sayuran dan buah-buahan, tanaman perkebunan besar dan tanaman perkebunan rakyat seperti kelapa, kelapa sawit, nilam serta sarana dan prasarana perikanan laut dan lain-lain

Bab VI : Perindustrian

Pada bab ini disajikan data tentang listrik, air minum, PT Arun NGL, unit pemasaran Pertamina, PT PIM di Aceh Utara.

Bab VII : Perdagangan

Pada bab ini menyajikan data perdagangan logistik dari Bulog dan perkembangan koperasi di Aceh Utara.

Bab VIII : Perhubungan dan Komunikasi

Pada bab ini disajikan data tentang kabupaten Aceh Utara menurut kondisi jalan, banyaknya kendaraan bermotor yang telah diuji serta pengiriman melalui kantor pos.

Bab IX : Keuangan dan Harga

Pada bab ini disajikan data mengenai realisasi anggaran pendapatan dan belanja daerah, tabungan masyarakat di perbankan , serta indeks harga konsumen dan inflasi yang terjadi dan lain-lain.

Bab X : Pendapatan Regional

Pada bab ini disajikan data mengenai PDRB (Produk Domestik regional Bruto) kabupaten Aceh Utara menurut lapangan usaha atas dasar harga berlaku dan harga konstan dan lain-lain.

Introduction

North Aceh in Figure of 2017 has been published annually by BPS-Statistics of North Aceh.

Statistical data, taht has been presented in this publication, mainly was collected from Institution/Services whether of government or private sectors which stand in North aceh Regency. This Publication contains in 10 chapters, repectively :

Chapter I : Geography

In this chapter provides data of areas of North Aceh regency by district. It has also included data of monthly rainfall and number of rain days and so on.

Chapter II : Government

In this chapter provides number of district by villages and mukim, number of the civil servant and the number of crimes.

Chapter III : Population and Labour

In this chapter provides data about number of population in North Aceh regency by gender, aged group, number of growth population and its density, number of labour force and number of registration birth issue.

Chapter IV : Sosial

In this chapter provides social welfare which is involves educational and culture statistic, health services and religious statistics in North Aceh regency.

Chapter V : Agriculture

In this chapter is about agriculture sectors which is involves food crops sectors, forestry sector, livestock sector and fishery sector in North Aceh Regency.

Chapter VI : Industry

In this chapter present industrial manufacturing statistics, electricity, water supplies, PT. Arun NGL, data of oil company (Pertamina) and PT.PIM in North Aceh regency.

Chapter VII : Trade

In this chapter provides data of trades, data of logistics and cooperation in North Aceh regency.

Chapter VIII : Transportation and Communication

In this chapter contains data condition of roads, number of vehicles and realization of testing obligatory and post and telecommunication services in North Aceh regency.

Chapter IX : Finance and Price

In this chapter can be found data of realization of local original receipts , consumer price indices, inflation rate , etc.

Chapter X : Regional Income

This chapter present data of gross domestic regional product by industrial origins at current and constant prices in North aceh regency.

SEJARAH SINGKAT KABUPATEN ACEH UTARA



Sejarah Aceh Utara tidak dapat dilepaskan dari sejarah perkembangan Kerajaan Islam di pesisir Sumatera yaitu Samudera Pasai yang terletak di Kecamatan Samudera Geudong yang merupakan tempat pertama kehadiran Agama Islam di kawasan Asia Tenggara. Kerajaan-kerajaan Islam di Aceh mengalami pasang surut, mulai dari zaman Kerajaan Sriwijaya, Majapahit, kedatangan Portugis ke Malaka pada tahun 1511 sehingga 10 tahun kemudian Samudera Pasai turut diduduki, hingga masa penjajahan Belanda.

Secara de facto Belanda menguasai Aceh pada tahun 1904, yaitu ketika Belanda dapat menguasai benteng pertahanan terakhir pejuang Aceh Kuta Glee di Batee Iliak di Samalanga. Dengan surat Keputusan Vander Geuvement General Van Nederland Indie tanggal 7 September 1934, Pemerintah Hindia Belanda membagi Daerah Aceh atas 6 (enam) Afdeeling (Kabupaten) yang dipimpin seorang Asistent Resident, salah satunya adalah Affleefing Noord Kust Van Aceh (Kabupaten Aceh Utara) yang meliputi Aceh Utara sekarang ditambah Kecamatan Bandar Dua yang kini telah termasuk Kabupaten Pidie (*Monografi Aceh Utara tahun 1986, BPS dan BAPPEDA Aceh Utara*).

Afdeeling Noord Kust Aceh dibagi dalam 3 (tiga) Onder Afdeeling (Kewedanaan) yang dikepalai seorang Countroleur (Wedana) yaitu :

1. Onder Afdeeling Bireuen
2. Onder Afdeeling Lhokseumawe
3. Onder Afdeeling Lhoksukon

Selain Onder Afdeeling tersebut terdapat juga beberapa Daerah Ulee Balang (Zelf Bestuur) yang

dapat memerintah sendiri terhadap daerah dan rakyatnya yaitu Wee Balang Keuretoe, Geurogok, Jeumpa, dan Peusangan yang diketuai oleh Ampon Chik.



Pada masa pendudukan Jepang istilah Afdeeling diganti dengan Bun, Onder Afdeeling disebut Gun, Zelf Bestuur disebut Sun, Mukim disebut Kun dan Gampong disebut Kumi. Sesudah Indonesia diproklamirkan sebagai Negara Merdeka, Aceh Utara disebut Luhak yang dikepalai oleh seorang Kepala Luhak sampai dengan tahun 1949. Melalui Konfrensi Meja Bundar, pada 27 Desember 1949 Belanda mengakui kemerdekaan Indonesia dalam bentuk Negara Republik Indonesia Serikat yang terdiri dari beberapa negara bagian. Salah satunya adalah Negara Bagian Sumatera Timur. Tokoh-tokoh Aceh saat itu tidak mengakui dan tidak tunduk pada RIS tetapi tetap tunduk pada Negara Republik Indonesia yang diproklamirkan pada 17 Agustus 1945.

Pada tanggal 17 Agustus 1945 Republik Indonesia Serikat kembali ke Negara Kesatuan Republik Indonesia dan berlaku Undang Undang Sementara 1950 seluruh negara bagian bergabung dan statusnya berubah menjadi propinsi. Aceh yang pada saat itu bukan negara bagian, digabungkan dengan Propinsi Sumatera Utara. Dengan Undang Undang Darurat Nomor 7 tahun 1956 tentang Pembentukan Daerah Otonom setingkat Kabupaten di Propinsi Sumatera Utara, terbentuklah Daerah Tingkat II Aceh Utara yang juga termasuk dalam wilayah Propinsi Sumatera Utara.

Keberadaan Aceh di bawah Propinsi Sumatera Utara menimbulkan rasa tidak puas pada para tokoh Aceh yang menuntut agar Aceh tetap berdiri sendiri sebagai propinsi dan tidak berada di bawah Sumatera Utara. Tetapi ide ini kurang didukung oleh sebagian masyarakat Aceh terutama yang berada di luar Aceh.

Keadaan ini menimbulkan kemarahan tokoh Aceh dan memicu terjadinya pemberontakan DIMI

pada tahun 1953. Pemberontakan ini baru padam setelah datang Wakil Perdana Menteri Mr Hardi ke Aceh yang dikenal dengan Missi Hardi dan kemudian menghasilkan Daerah Istimewa Aceh. Dengan Keputusan Perdana Menteri Republik Indonesia Nomor I/ Missi / 1957, lahirlah Propinsi Daerah Istimewa Aceh. Dengan sendirinya Kabupaten Aceh Utara masuk dalam wilayah Propinsi Daerah Istimewa Aceh. Berdasarkan Undang Undang Nomor I tahun 1957 dan Keputusan Presiden Nomor 6 tahun 1959.

Kabupaten Daerah Tingkat II Aceh Utara terbagi dalam 3 (tiga) Kewedanaan yaitu :

1. Kewedanaan Bireuen terdiri atas 7 kecamatan
2. Kewedanaan Lhokseumawe terdiri atas 8 Kecamatan
3. Kewedanaan Lhoksukon terdiri atas 8 kecamatan

Dua tahun kemudian keluar Undang Undang Nomor 18 tahun 1959 tentang Pokok-pokok Pemerintahan Daerah. Berdasarkan UU tersebut wilayah kewedanaan dihapuskan dan wilayah kecamatan langsung di bawah Kabupaten Daerah Tingkat II. Dengan surat keputusan Gubernur Kepala Daerah Propinsi Daerah Istimewa Aceh Nomor: 07 / SK / 11 / Des/ 1969 tanggal 6 Juni 1969, wilayah bekas kewedanaan Bireuen ditetapkan menjadi daerah perwakilan Kabupaten Daerah Tingkat II Aceh Utara yang dikepalai seorang kepala perwakilan yang kini sudah menjadi Kabupaten Bireun.

Hampir dua dasawarsa kemudian dikeluarkan Undang Undang Nomor 5 Tahun 1974 tentang Pokok-pokok Pemerintahan di Daerah, sebutan Kepala Perwakilan diganti dengan Pembantu Bupati Kepala Daerah Tingkat II, sehingga daerah perwakilan Bireuen berubah menjadi Pembantu Bupati Kepala Daerah Tingkat II Aceh Utara di Bireuen.

Dengan berkembangnya Kabupaten Aceh Utara yang makin pesat, pada tahun 1986 dibentuklah Kotif (Kota Administratif) Lhokseumawe dengan peraturan Pemerintah Republik Indonesia Nomor 32 Tahun 1986 yang membawahi 5 kecamatan. Dan berdasarkan Kep Mendagri Nomor

136.21-526 tanggal 24 Juni 1988 tentang pembentukan wilayah kerja pembantu Bupati Pidie dan Pembantu Bupati Aceh Utara dalam wilayah Propinsi Daerah Istimewa Aceh, maka terbentuklah Pembantu Bupati Aceh Utara di Lhoksukon, sehingga pada saat ini Kabupaten Aceh Utara terdiri dari 2 Pembantu Bupati, 1 kota administratif, 26 wilayah kecamatan yaitu 23 kecamatan yang sudah ada ditambah dengan 3 kecamatan pemekaran baru.

Sebagai penjabaran dari UU nomor 5 tahun 1974 pasal 11 yang menegaskan bahwa titik berat otonomi daerah diletakkan pada daerah tingkat II maka pemerintah melaksanakan proyek percontohan otonomi daerah. Aceh Utara ditunjuk sebagai daerah tingkat II percontohan otonomi daerah.

Pada tahun 1999 Kabupaten Aceh Utara yang terdiri dari 26 Kecamatan dimekarkan lagi menjadi 30 kecamatan dengan menambah empat kecamatan baru berdasarkan PP Republik Indonesia Nomor 44 tahun 1999. Seiring dengan pemekaran kecamatan baru tersebut, Aceh Utara harus merelakan hampir sepertiga wilayahnya untuk menjadi kabupaten baru, yaitu Kabupaten Bireuen berdasarkan Undang Undang nomor 48 tahun 1999. Wilayahnya mencakup bekas wilayah Pembantu Bupati di Bireuen.



Kemudian pada Oktober 2001, tiga kecamatan dalam wilayah Aceh Utara, yaitu Kecamatan Banda Sakti, Kecamatan Muara Dua, dan Kecamatan Blang Mangat dijadikan Kota Lhokseumawe. Saat ini Kabupaten Aceh Utara dengan luas wilayah sebesar 3.296,86 Km² dan berpenduduk sebanyak 602.554 jiwa membawahi 27

kecamatan.

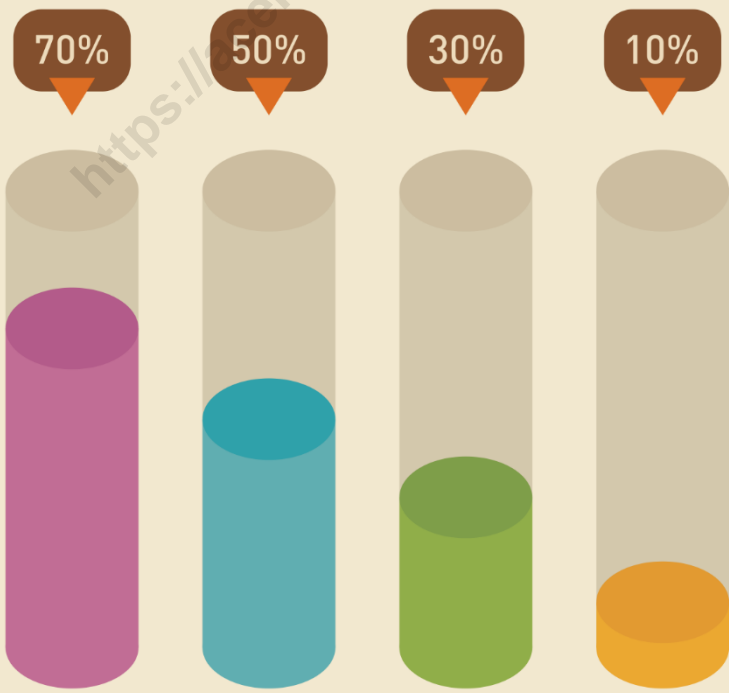

GEOGRAFI DAN IKLIM

Geography and Climate

BAB

CHAPTER

1



PENJELASAN TEKNIS

TECHNICAL NOTES

1. Desa/Kelurahan Tepi Laut adalah desa/kelurahan yang sebagian atau seluruh wilayahnya bersinggungan langsung dengan laut, baik berupa pantai maupun tebing karang.
 2. Desa/Kelurahan bukan tepi laut adalah desa/kelurahan yang wilayahnya tidak bersinggungan langsung dengan laut.
 3. Desa/Kelurahan Lereng/Puncak adalah desa/kelurahan yang sebagian besar wilayahnya berada di puncak gunung/pegunungan atau terletak di antara puncak sampai lembah.
1. *Coastal Village/Coastal Sub-District is a village/sub-district which some areas are intersect/directly adjacent to the sea, either gently sloping/flat beach or cliffs/reef.*
 2. *Non Coastal Village/Non Coastal Sub-District is a village which has no area that intersect/directly adjacent to the sea.*
 3. *Slope/Peak Village/Sub-District is a village/sub-district which the largest part of village/sub-district lies on the highest part of mount/mountain or lies between the peak to the valley.*

GEOGRAPHIC AND CLIMATE

4. Desa/Kelurahan lembah adalah desa/kelurahan yang wilayahnya sebagian besar merupakan daerah rendah yang terletak di antara dua gunung/pegunungan atau daerah yang mempunyai kedudukan lebih rendah dibandingkan daerah sekitarnya.
 5. Desa/Kelurahan Dataran adalah desa/kelurahan yang sebagian besar wilayahnya tampak datar, rata, dan membentang.
 6. Curah hujan merupakan ketinggian air hujan yang terkumpul dalam tempat yang datar, tidak menguap, tidak meresap, dan tidak mengalir. Curah hujan 1 (satu) milimeter artinya dalam luasan satu meter persegi pada tempat yang datar
4. *Valley Village/Sub-District area is a village/sub-district with the largest part of the village/sub-district is a low area between two mountains or area that has a position lower than the surrounding areas.*
 5. *Flat Village/Sub-District is a village/sub-district which the largest part of village1/sub-district looked plane, flat, and stretches.*
 6. *Rainfall is the height of rainwater collected in a flat level, that do not evaporate, seep, and flowing. Rainfall of 1 (one) millimeter means in an area of one square meter at a flat level as high as one millimeter of water was*

tertampung air setinggi satu milimeter atau tertampung air sebanyak satu liter. Intensitas hujan adalah banyaknya curah hujan persatuan jangka waktu tertentu. Apabila dikatakan intensitasnya besar berarti hujan lebat dan kondisi ini sangat berbahaya karena berdampak dapat menimbulkan banjir, longsor dan efek negatif terhadap tanaman.

accommodated or accommodated as much as one liter of water. Rainfall intensity is the amount of rainfall in a given time period. When it is said great intensity means heavy rains and these conditions is very dangerous because the impact can cause floods, landslides and negative effects on plants.

ULASAN

Kabupaten Aceh Utara merupakan dataran rendah dengan ketinggian rata-rata + 125 meter diatas permukaan laut, terletak pada posisi 04.46.00° Lintang Utara dan 05.00.40° Lintang Utara, serta 96.52.00° dan 97.31.00° bujur Timur. Luas wilayah Aceh Utara, adalah berupa daratan seluas 3.296,86 km².

Akhir tahun 2017, wilayah administrasi Kabupaten Aceh Utara terdiri dari 27 wilayah Kecamatan, berdasarkan Peraturan Daerah no. 2 tahun 2008 luas daratan masing-masing kabupaten/kota, yaitu: Sawang (384,65 Km²), Nisam (114,74 Km²), Nisam Antara (84,38 Km²), Banda Baro (42,35 Km²), Kuta Makmur (151,32 Km²), Simpang Keuramat (79,78 Km²), Syamtalira Bayu (77,53 Km²), Geureudong Pase (269,28 Km²), Meurah Mulia (202,57 Km²), Matangkuli (56,94 Km²), Paya Bakong (418,32 Km²), Pirak Timu (67,70 Km²), Cot Girek (189,00 Km²), Tanah Jambo Aye (162,98 Km²), Langkahan (150,52 Km²), Seunuddon (100,63 Km²), Baktiya (158,67 Km²), Baktiya Barat (83,08 Km²), Lhoksukon (243,00 Km²), Tanah Luas (30,64 Km²), Nibong (44,91 Km²), Samudera (43,28 Km²) Syamtalira Aron

DESCRIPTION

North Aceh Regency is an area with average high around 125 meters of sea surface, it is located between 04.46.00° north latitude and 05.00.40° north latitude, 96.52.00° and 97.31.00° east longitude. North Aceh Regency area is shaped in landby 3,296.86 km².

In 2017, North Aceh Regency is divided into twenty seven subdistricts, based on regional regulation no2/2008 the land area of each subdistrict is Sawang (384.65 Km²), Nisam (114.74 Km²), Nisam Antara (84.38 Km²), Banda Baro (42.35 Km²), Kuta Makmur (151.32 Km²), Simpang Keuramat (79.78 Km²), Syamtalira Bayu (77.53 Km²), Geureudong Pase (269.28 Km²), Meurah Mulia (202.57 Km²), Matangkuli (56.94 Km²), Paya Bakong (418.32 Km²), Pirak Timu (67.70 Km²), Cot Girek (189.00 Km²), Tanah Jambo Aye (162.98 Km²), Langkahan (150.52 Km²), Seunuddon (100.63 Km²), Baktiya (158.67 Km²), Baktiya Barat (83.08 Km²), Lhoksukon (243.00 Km²), Tanah Luas (30.64 Km²), Nibong (44.91 Km²), Samudera (43.28

(28,13 Km²), Tanah Pasir (20,38 Km²), Lapang (19,27 Km²), Muara Batu (33,34 Km²), dan Dewantara (39,47 Km²).

Berdasarkan elevasi (ketinggian dari permukaan laut), dataran di Kabupaten Aceh Utara terdiri dari:

- 0 m - 100 m = 4,69 %
- 101 m - 500 m = 3,52 %
- 501 m -1000 m = 84,98 %
- 1.001 m keatas = 6,81 %

Jarak antara Ibukota Kecamatan ke Ibukota Kabupten:

1. Sawang : 47 Km
2. Nisam : 24 Km
3. Nisam Antara : 40 Km
4. Banda Baro : 30 Km
5. Kuta Makmur : 14 Km
6. Simpang Keuramat : 16 Km
7. Syamtalira Bayu : 12 Km
8. Geureudong Pase : 34 Km
9. Meurah Mulia : 24 Km
10. Matangkuli : 32 Km
11. Paya Bakong : 41 Km
12. Pirak Timu : 35 Km
13. Cot Girek : 43 Km
14. Tanah Jambo Aye : 54 Km
15. Langkahan : 70 Km

Km² Syamtalira Aron (28.13 Km²), Tanah Pasir (20.38 Km²), Lapang (19.27 Km²), Muara Batu (33.34 Km²), dan Dewantara (39.47 Km²).

Based on elevation (high of sea surface), land in North Aceh Regency consists of:

- 0 m- 100 m = 4.69 %*
- 101 m-500 m = 3.52 %*
- 501 m-1000 m = 84.98 %*
- 1,001 m and over = 6.81 %*

Distance between Regencies Capital to Subdistrict Capital:

1. Sawang : 47 Km
2. Nisam : 24 Km
3. Nisam Antara : 40 Km
4. Banda Baro : 30 Km
5. Kuta Makmur : 14 Km
6. Simpang Keuramat : 16 Km
7. Syamtalira Bayu : 12 Km
8. Geureudong Pase : 34 Km
9. Meurah Mulia : 24 Km
10. Matangkuli : 32 Km
11. Paya Bakong : 41 Km
12. Pirak Timu : 35 Km
13. Cot Girek : 43 Km
14. Tanah Jambo Aye : 54 Km
15. Langkahan : 70 Km

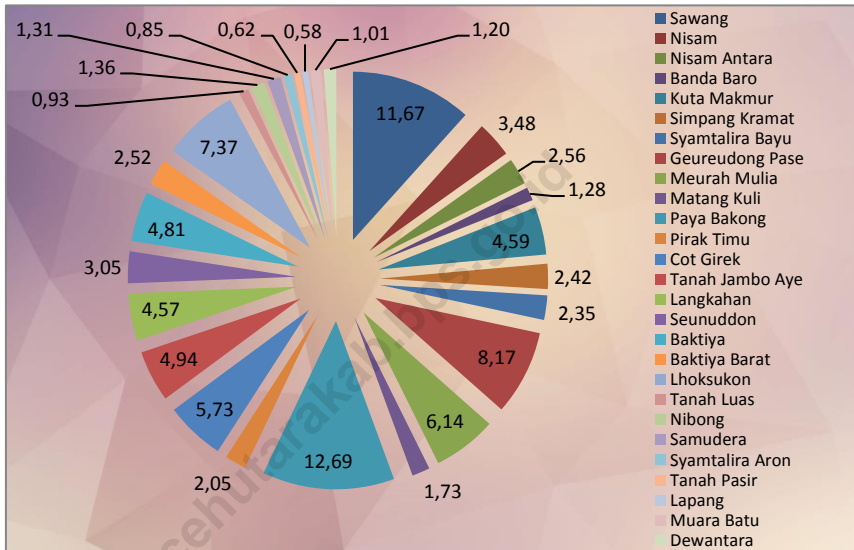
GEOGRAPHIC AND CLIMATE

- | | |
|-----------------------------|-----------------------------|
| 16. Seunuddon : 60 Km | 16. Seunuddon : 60 Km |
| 17. Baktiya : 46 Km | 17. Baktiya : 46 Km |
| 18. Baktiya Barat : 40 Km | 18. Baktiya Barat : 40 Km |
| 19. Lhoksukon : 31 Km | 19. Lhoksukon : 31 Km |
| 20. Tanah Luas : 24 Km | 20. Tanah Luas : 24 Km |
| 21. Nibong : 22 Km | 21. Nibong : 22 Km |
| 22. Samudera : 15 Km | 22. Samudera : 15 Km |
| 23. Syamtalira Aron : 19 Km | 23. Syamtalira Aron : 19 Km |
| 24. Tanah Pasir : 25 Km | 24. Tanah Pasir : 25 Km |
| 25. Lapang : 19 Km | 25. Lapang : 19 Km |
| 26. Muara Batu : 31 Km | 26. Muara Batu : 31 Km |
| 27. Dewantara : 16 Km | 27. Dewantara : 16 Km |

Wilayah Kabupaten Aceh Utara bagian utara berbatasan dengan Kota Lhokseumawe dan Selat Malaka, bagian timur berbatasan dengan Kabupaten Aceh Timur, bagian selatan berbatasan dengan Kabupaten Bener Meriah, dan bagian barat berbatasan dengan Kabupaten Bireuen.

Territorial Boundaries of North Aceh Regency in northern area bordered by Lhokseumawe City and Malaka Strait, eastern area border on East Aceh Regency, southern area border on Bener Meriah Regency, and western area bordered by Bireuen Regency.

Gambar 1 Luas Wilayah Menurut Kecamatan di Kabupaten Aceh Utara (km²), 2017
Picture Total Area by Subdistrict In North Aceh Regency (square.km),2017



Tabel : 1.1
Table

Letak dan Geografis
Location and Geography

Nama Daerah/ Name of Region	: Kabupaten Aceh Utara / <i>North Aceh Regency</i>
Letak Geografis/ Geographical	: 96.52.00° - 97. 31.00° Bujur Timur / <i>East Longitude</i> 04. 46.00° - 05. 00. 40° Lintang Utara / <i>North Latitude</i>
Luas/Area	: 3.296,86 Km ²
Batas-batas Daerah : Borders of Region	
- Sebelah Utara / North	: Kota Lhokseumawe & Selat Malaka / <i>Lhokseumawe City and Malacca Strait</i>
- Sebelah Selatan / South	: Kabupaten Bener Meriah / <i>Bener Meuriah Regency</i>
- Sebelah Timur / East	: Kabupaten Aceh Timur / <i>East Aceh Regency</i>
- Sebelah Barat / West	: Kabupaten Bireuen / <i>Bireuen Regency</i>
Banyaknya Desa/ Number of Villages	: 852 Desa / <i>Villages</i>
Banyaknya Kelurahan/ Number of Kelurahan	: -
Banyaknya Mukim Number of Mukim	: 70 Kemukiman
Banyaknya Kecamatan/ Number of Sub District	: 27 Kecamatan / <i>Sub District</i>

Sumber : Bappeda - Badan Perencanaan Pembangunan Daerah Kabupaten Aceh Utara
Source : *Planning and Development Agency of North Aceh Regency*

Tabel	1.1.1	Luas Wilayah Menurut Kecamatan di Kabupaten Aceh Utara,		
Table		Total Area by Subdistrict in Aceh Utara Regency, 2017		
		Kecamatan	Luas (km²)	Persentase
		Subdistrict	Total Area (square.km)	Percentage
		(1)	(2)	(3)
1	Sawang		384.65	11.67
2	Nisam		14.74	3.48
3	Nisam Antara		84.38	2.56
4	Banda Baro		42.35	1.28
5	Kuta Makmur		151.32	4.59
6	Simpang Kramat		79.78	2.42
7	Syamtalira Bayu		77.53	2.35
8	Geuredong Pase		269.28	8.17
9	Meurah Mulia		202.57	6.14
10	Matang Kuli		56.94	1.73
11	Paya Bakong		418.32	12.69
12	Pirak Timu		67.70	2.05
13	Cot Girek		189.00	5.73
14	Tanah Jambo Aye		162.98	4.94
15	Langkahan		150.52	4.57
16	Seunuddon		100.63	3.05
17	Baktiya		158.67	4.81
18	Baktiya Barat		83.08	2.52
19	Lhoksukon		243.00	7.37
20	Tanah Luas		30.64	0.93
21	Nibong		44.91	1.36
22	Samudera		43.28	1.31
23	Syamtalira Aron		28.13	0.85
24	Tanah Pasir		20.38	0.62
25	Lapang		19.27	0.58
26	Muara Batu		33.34	1.01
27	Dewantara		39.47	1.20
		Aceh Utara	3 296.86	100.00
Sumber:	Bappeda - Badan Perencanaan Pembangunan Daerah Kabupaten Aceh Utara			
Source:	Planning and Development Agency of North Aceh Regency			

Tabel	1.1.2	Tinggi Wilayah di Atas Permukaan Laut (DPL) Menurut Kecamatan di Kabupaten Aceh Utara, 2017		
Table		Height Above Mean Sea Level (AMSL) by Subdistrict in Aceh Utara Regency, 2017		
		Kecamatan Subdistrict	Ibukota Kecamatan Capital of Subdistrict	Tinggi/Height (meter)
		(1)	(2)	(3)
1		Sawang	Sawang	198
2		Nisam	Keude Amplah	25
3		Nisam Antara	Alue Dua	362
4		Banda Baro	Ulee Nyeue	13
5		Kuta Makmur	Buloh Blang Ara	168
6		Simpang Kramat	Kedee Simpang Empat	165
7		Syamtalira Bayu	Bayu	7
8		Geuredong Pase	Mbang	195
9		Meurah Mulia	Jungka Gajah	25
10		Matang Kuli	Matang Kuli	5
11		Paya Bakong	Keude Paya Bakong	113
12		Pirak Timu	Alue Bungkoh	11
13		Cot Girek	Cot Girek	151
14		Tanah Jambo Aye	Panton Labu	9
15		Langkahan	Langkahan	64
16		Seunuddon	Seunuddon	9
17		Baktiya	Alue le Puteh	10
18		Baktiya Barat	Keude Sampoiniet	8
19		Lhoksukon	Lhoksukon	7
20		Tanah Luas	Blang Jrueen	13
21		Nibong	Keude Nibong	12
22		Samudera	Geudong	19
23		Syamtalira Aron	Simpang Muling	8
24		Tanah Pasir	Jrat Manyang	6
25		Lapang	Lapang	6
26		Muara Batu	Krueng Mane	7
27		Dewantara	Krueng Geukueh	8

Sumber: Bappeda - Badan Perencanaan Pembangunan Daerah Kabupaten Aceh Utara
Source: Planning and Development Agency of North Aceh Regency

Tabel		Jarak dari Ibukota Kecamatan ke Ibukota Kabupaten di Kabupaten Aceh Utara (km), 2017	
Table		Distance between Subdistrict Capital and Regency Capital in Aceh Utara Regency (km), 2017	
Kecamatan		Ibukota Kecamatan	Jarak ke Ibukota Kabupaten
Subdistrict		Capital of Subdistrict	Distance to Regency Capital
(1)		(2)	(3)
1	Sawang	Sawang	47
2	Nisam	Keude A mplah	24
3	Nisam Antara	A lue Dua	40
4	Banda Baro	Ulee Nyeue	30
5	Kuta Makmur	Buloh Blang Ara	14
6	Simpang Kramat	Keude Simpang Empat	16
7	Syamtalira Bayu	Bayu	12
8	Geuredong Pase	M bang	34
9	Meurah Mulia	Jungka Gajah	24
10	Matang Kuli	Matang Kuli	32
11	Paya Bakong	Keude Paya Bakong	41
12	Pirak Timu	A lue Bungkoh	35
13	Cot Girek	Cot Girek	43
14	Tanah Jambo Aye	Panton Labu	54
15	Langkahan	Langkahan	70
16	Seunuddon	Seunuddon	60
17	Baktiya	A lue le Puteh	46
18	Baktiya Barat	Keude Sampoiniet	40
19	Lhoksukon	Lhoksukon	31
20	Tanah Luas	Blang Jruen	24
21	Nibong	Keude Nibong	22
22	Samudera	Geudong	15
23	Syamtalira Aron	Simpang Muling	19
24	Tanah Pasir	Jrat Manyang	25
25	Lapang	Lapang	19
26	Muara Batu	Krueng Mane	31
27	Dewantara	Krueng Geukueh	16

Sumber: Bappeda - Badan Perencanaan Pembangunan Daerah Kabupaten Aceh Utara
Source: Planning and Development Agency of North Aceh Regency

Tabel	: 1.2	Penggunaan Lahan di Kabupaten Aceh Utara		
Table		Land Utilization in North Aceh Regency		
		2017		
Kecamatan	Penggunaan Lahan			Total
	Sawah	Pertanian Bukan Sawah	Bukan Pertanian	Luas Lahan
(1)	(2)	(3)	(4)	(5)
010 Sawang	3.449,0	29.065,0	5.951,0	38.465,0
020 Nisam	1.968,0	8.276,0	1.230,0	11.474,0
021 Nisam Antara	0,0	6.827,0	1.611,0	8.438,0
022 Banda Baro	1.093,0	1.775,0	1.367,0	4.235,0
030 Kuta Makmur	2.083,0	10.996,0	2.053,0	15.132,0
031 Simpang Keramat	702,0	6.606,0	670,0	7.978,0
040 Syamtalira Bayu	1.408,0	4.300,0	2.045,0	7.753,0
041 Geureudong Pase	280,0	7.898,0	18.750,0	26.928,0
050 Meurah Mulia	1.786,0	16.498,0	1.508,0	19.792,0
060 Matangkuli	1.961,0	1.800,0	1.933,0	5.694,0
061 Paya Bakong	1.429,0	18.984,0	21.419,0	41.832,0
062 Pirak Timu	1.444,0	4.893,0	433,0	6.770,0
070 Cot Girek	719,0	11.273,0	6.908,0	18.900,0
080 Tanah Jambo Aye	2.352,0	12.006,0	1.940,0	16.298,0
081 Langkahan	1.470,0	10.714,0	2.868,0	15.052,0
090 Seunuddon	2.532,0	4.699,0	2.832,0	10.063,0
100 Baktiya	5.128,0	6.128,0	4.611,0	15.867,0
101 Baktiya Barat	2.638,0	4.490,0	1.180,0	8.308,0
110 Lhoksukon	3.495,0	12.179,0	8.626,0	24.300,0
120 Tanah Luas	2.499,0	2.480,0	720,0	5.699,0
121 Nibong	1.151,0	2.068,0	1.272,0	4.491,0
130 Samudera	1.533,0	2.414,0	381,0	4.328,0
140 Syamtalira Aron	1.207,0	1.213,0	393,0	2.813,0
150 Tanah Pasir	790,0	848,0	400,0	2.038,0
151 Lapang	572,0	1.138,0	217,0	1.927,0
160 Muara Batu	1.530,0	1.338,0	466,0	3.334,0
170 Dewantara	781,0	997,0	2.169,0	3.947,0
JUMLAH	46.000,0	191.903,0	93.953,0	331.856,0
Sumber : Dinas pertanian Dan Pangan Kabupaten Aceh Utara				
Source : Food , Agriculture and Livestock Services of North Aceh Regency				

Tabel : 1.3
Table

Luas Daerah Menurut Kecamatan
Area of Sub District

Kecamatan Sub District (1)	Luas/Area (Km ²) (2)	Rasio Terhadap Total Ratio on Total (%) (3)
1 Sawang	384.65	11.67
2 Nisam	114.74	3.48
3 Nisam Antara	84.38	2.56
4 Banda Baro	42.35	1.28
5 Kuta Makmur	151.32	4.59
6 Simpang Kramat	79.78	2.42
7 Syamtalira Bayu	77.53	2.35
8 Geureudong Pase	269.28	8.17
9 Meurah Mulia	202.57	6.14
10 Matang Kuli	56.94	1.73
11 Paya Bakong	418.32	12.69
12 Pirak Timu	67.70	2.05
13 Cot Girek	189.00	5.73
14 Tanah Jambo Aye	162.98	4.94
15 Langkahan	150.52	4.57
16 Seunuddon	100.63	3.05
17 Baktiya	158.67	4.81
18 Baktiya Barat	83.08	2.52
19 Lhoksukon	243.00	7.37
20 Tanah Luas	30.64	0.93
21 Nibong	44.91	1.36
22 Samudera	43.28	1.31
23 Syamtalira Aron	28.13	0.85
24 Tanah Pasir	20.38	0.62
25 Lapang	19.27	0.58
26 Muara Batu	33.34	1.01
27 Dewantara	39.47	1.20
Kabupaten	3,296.86	100.00

Sumber : Bappeda - Badan Perencanaan Pembangunan Daerah Kabupaten Aceh Utara
Source : *Planning and Development Agency of North Aceh Regency*

Tabel : 1.4 Jarak dari Ibukota Kecamatan ke Ibukota Kabupaten dan
Table Ibukota Propinsi
*The Distance from Capital of Sub District to Capital of
 Regency and Capital of Province*

Kecamatan/ Sub District	Ibukota Kecamatan Capital of Sub District	Jarak ke Ibukota/ The Distance to Capital of		
		Kabupaten/ Regency (km)	Propinsi/ Province (km)	
(1)	(2)	(3)	(4)	
1	Sawang	Sawang	47	260
2	Nisam	Keude Amplah	24	283
3	Nisam Antara	Alue Dua	40	350
4	Banda Baro	Ulee Nyeue	30	264
5	Kuta Makmur	Buloh Blang Ara	14	289
6	Simpang Kramat	Kedee Simpang Empat	16	291
7	Syamtalira Bayu	Bayu	12	285
8	Geureudong Pase	Mbang	34	300
9	Meurah Mulia	Jungka Gajah	24	297
10	Matang Kuli	Matang Kuli	32	305
11	Paya Bakong	Keude Paya Bakong	41	314
12	Pirak Timu	Alue Bungkoh	35	350
13	Cot Girek	Cot Girek	43	325
14	Tanah Jambo Aye	Panton Labu	54	336
15	Langkahan	Langkahan	70	352
16	Seunuddon	Seunuddon	60	340
17	Baktiya	Alue le Puteh	46	328
18	Baktiya Barat	Keude Sampoiniet	40	322
19	Lhoksukon	Lhoksukon	31	313
20	Tanah Luas	Blang Jruen	24	297
21	Nibong	Keude Nibong	22	295
22	Samudera	Geudong	15	297
23	Syamtalira Aron	Simpang Muling	19	301
24	Tanah Pasir	Jrat Manyang	25	307
25	Lapang	Lapang	19	370
26	Muara Batu	Krueng Mane	31	244
27	Dewantara	Krueng Geukueh	16	259

Sumber : Bappeda - Badan Perencanaan Pembangunan Daerah Kabupaten Aceh Utara
 Source : *Planning and Development Agency of North Aceh Regency*

Tabel : 1.5 Banyaknya Desa/Kelurahan Menurut Letak Topografi
Table *Number of Villages by Topographical Location*

Kecamatan/ Sub District	Letak Topografi/ Topographical Location	
	Dataran/ Plain	Berbukit/ Hills
(1)	(2)	(3)
1 Sawang	21	18
2 Nisam	26	3
3 Nisam Antara	-	6
4 Banda Baro	9	-
5 Kuta Makmur	30	9
6 Simpang Kramat	12	4
7 Syamtalira Bayu	35	3
8 Geureudong Pase	-	11
9 Meurah Mulia	49	1
10 Matang Kuli	49	-
11 Paya Bakong	39	-
12 Pirak Timu	23	-
13 Cot Girek	24	-
14 Tanah Jambo Aye	45	2
15 Langkahan	21	2
16 Seunuddon	33	-
17 Baktiya	56	1
18 Baktiya Barat	24	2
19 Lhoksukon	75	-
20 Tanah Luas	57	-
21 Nibong	20	-
22 Samudera	40	-
23 Syamtalira Aron	34	-
24 Tanah Pasir	18	-
25 Lapang	11	-
26 Muara Batu	17	7
27 Dewantara	12	3
Jumlah/Total	780	72

Sumber : BPS - Badan Pusat Statistik Kabupaten Aceh Utara

Source : BPS- Statistic of North Aceh Regency

Tabel : 1.6 **Banyaknya Desa/Kelurahan Menurut Letak Geografis**
Table **Number of Villages by Geographical Location**

		Letak Geografis/Geographical Location			
Kecamatan/ Sub District		Pesisir/ Coast	Lembah/ Valley	Lereng/ Slapes of a Hill	Dataran/ Plain
(1)		(2)	(3)	(4)	(5)
1	Sawang	-	8	10	21
2	Nisam	-	-	3	26
3	Nisam Antara	-	6	-	-
4	Banda Baro	-	-	-	9
5	Kuta Makmur	-	5	6	28
6	Simpang Kramat	-	-	4	12
7	Syamtalira Bayu	1	2	1	34
8	Geureudong Pase	-	-	11	-
9	Meurah Mulia	-	-	-	50
10	Matang Kuli	-	-	2	47
11	Paya Bakong	-	-	-	39
12	Pirak Timu	-	-	-	23
13	Cot Girek	-	-	-	24
14	Tanah Jambo Aye	-	7	2	38
15	Langkahan	-	2	4	17
16	Seunuddon	7	-	-	26
17	Baktiya	-	-	3	54
18	Baktiya Barat	1	-	-	25
19	Lhoksukon	-	-	2	73
20	Tanah Luas	-	-	7	50
21	Nibong	-	-	3	17
22	Samudera	9	-	-	31
23	Syamtalira Aron	-	-	-	34
24	Tanah Pasir	3	-	-	15
25	Lapang	4	-	-	7
26	Muara Batu	10	-	-	14
27	Dewantara	5	-	-	10
Jumlah/Total		40	30	58	724

Sumber : BPS - Badan Pusat Statistik Kabupaten Aceh Utara

Source : BPS- Statistic of North Aceh Regency

Tabel : 1.7
Table

Curah Hujan, Hari Hujan dan Penyinaran Matahari
Rainfall, Rainy Days and Sunshine
2016

Bulan/Month	Curah Hujan/ Rainfall (mm)	Hari Hujan/ Rainy Days (hari/days)	Penyinaran Matahari/ Sunshine (%)
(1)	(2)	(3)	(4)
Januari/January	151,0	18	80
Februari/February	81,0	12	71
Maret/March	-	-	88
April/April	44,0	9	74
Mei/May	80,0	14	55
Juni/June	126,0	16	73
Juli/July	118,0	17	62
Agustus/August	38,0	11	65
September/September	38,0	8	73
Oktober/October	35,0	20	56
November/November	171,0	23	40
Desember/December			

Sumber : Stasiun Meteorologi Bandara Malikussaleh
Source : Meteorology of Malikussaleh

Tabel : 1.8 Arah, Kecepatan Rata-rata dan Kecepatan Angin Maksimum
Table Wind Direction, Rate Velocity and Maximum Velocity
2016

Bulan/ Month	Angin Permukaan/Surface Wind			
	Arah Angin Terbanyak/ Wind	Kecepatan Rata-rata/ Rate Velocity	Maksimum/ Maximum	
	Direction	(knots)	Kecepatan / Velocity (Knots)	Arah/ Direction
(1)	(2)	(3)	(4)	(5)
Januari/January	BD	4	19	100
Februari/February	T	5	19	080
Maret/March	BD	4	16	070
April/April	BD	4	14	030
Mei/May	BD	4	16	280
Juni/June	TG	4	24	280
Juli/July	TG	4	11	010
Agustus/August	TG	3	11	190
September/September	V	4	15	310
Oktober/October	BL	5	15	300
November/November	BD	3	14	190
Desember/December	BD	4	19	120

Sumber : Stasiun Meteorologi Bandara Malikussaleh

Source : Meteorology of Malikussaleh

Keterangan : Arah Angin <10 % diabaikan

U = Utara TL = Timur Laut
 S = Selatan TG = Tenggara
 T = Timur BL = Barat Laut
 B = Barat BD = Barat Daya

1 Kts = 1,8 Km/Jam

Tabel : 1.9 Rata-rata Temperatur Maksimum dan Minimum
Table Average Maximum/Minimum Temperature
 2016

Bulan/ Month	Temperatur/Temperature °C				
	07.00	13.00	18.00	Maks	Min
(1)	(2)	(3)	(4)	(5)	(6)
Januari/January	24,4	30,3	28,9		
Februari/February	23,8	30,2	28,5		
Maret/March	24,3	30,2	28,5		
April/April	24,9	32,2	30,5		
Mei/May	25,2	32,4	29,7		
Juni/June	24,5	31,8	29,7		
Juli/July	24,1	30,5	29,2		
Agustus/August	24,3	31,4	29,7		
September/September	23,8	31,2	29,4		
Oktober/October	24,3	30,8	28,8		
November/November	24,0	29,6	27,9		
Desember/December	28,8	27,4	82,2		

Sumber : Stasiun Meteorologi Bandara Malikussaleh

Source : Meteorology of Malikusaleh

Tabel : 1.10
Table

Rata-rata Tekanan Udara dan Lembab Nisbi
Rate of Air Pressure and Relative Humidity
2016

Bulan/ Month	Lembab Nisbi/ Relative Humidity (%)			Rata-rata*	Tekanan Udara/ Air Pressure (mb)
	Waktu/Hour				
	07.00	13.00	18.00		
(1)	(2)	(3)	(4)	(5)	(6)
Januari/January	95	73	78	85	1.071,2
Februari/February	93	70	76	80	1.071,5
Maret/March	93	68	76	83	1.071,0
April/April	91	67	75	81	1.009,7
Mei/May	92	64	76	81	1.008,9
Juni/June	92	65	73	81	1.009,5
Juli/July	92	70	75	82	1.009,1
Agustus/August	92	63	70	79	1.008,5
September/Septembe	91	65	73	80	1.009,5
Oktober/October	89	65	74	79	1.009,2
November/November	94	74	81	86	1.009,6
Desember/December	94	76	82	86	1.009,6

Sumber : Stasiun Meteorologi Bandara Malikussaleh
Source : Meteorology of Malikussaleh

Tabel : 1.11

Data Curah Hujan Dalam Wilayah Kabupaten Aceh Utara

Table

Rainfall Data in North Aceh Region

2017

Kecamatan	Januari		Februari		Maret		April		Mei		Juni	
	CH	HH	CH	HH	CH	HH	CH	HH	CH	HH	CH	HH
(1)	(2)	(3)	(4)	(5)	(6)	(7)	(8)	(9)	(10)	(11)	(12)	(13)
1 Sawang	11	75	16	104	12	91	14	86	11	165	9	107
2 Nisam	16	230	13	146	8	80	11	200	12	234	4	78
3 Kuta Makmur	9	143	7	654	4	93	2	25	10	194	5	45
4 Simpang Kramat	10	213	6	53	5	77	5	83	12	204	8	137
5 Meurah Mulia	15	223	17	95	11	91	11	71	11	71	11	71
6 Cot Girek I	13	222	12	195	8	100	9	85	19	413	9	116
7 Cot Girek II	10	120	16	96	9	152	15	154	23	319	14	85
8 Matangkuli	7	331	4	110	5	105	9	84	20	195	14	230
9 Paya Bakong	8	44	10	40	6	35	7	24	9	69	5	35
10 T. Jambo Aye	17	313	13	86	8	39	7	36	14	230	9	63
11 Langkahan	17	344	14	373	17	344	6	95	15	277	6	103
12 Seunuddon	23	350	13	60	13	42	11	23	25	359	18	255
13 Baktiya	20	260	13	151	6	55	8	85	13	248	10	76
14 Baktiya Barat	19	426	12	314	8	47	8	73	73	341	10	104
15 Lhoksukon	16	286	8	113	16	144	7	79	17	160	14	155

Sumber : Dinas Pertanian Tanaman Pangan Kabupaten Aceh Utara

Source : Food and Agriculture Agency of North Aceh Regency

Keterangan : - = Tidak Hujan
x = Penakar Rusak

CH = Curah Hujan
HH = Hari Hujan

Lanjutan Tabel/Continue Table 1.11

Kecamatan	Januari		Februari		Maret		April		Mei		Juni	
	CH	HH	CH	HH	CH	HH	CH	HH	CH	HH	CH	HH
(1)	(2)	(3)	(4)	(5)	(6)	(7)	(8)	(9)	(10)	(11)	(12)	(13)
16 Tanah Luas	7	131	8	141	3	66	5	70	11	388	7	196
17 Samudera	16	259	8	182	4	15	1	8	13	43	6	99
18 Syamtalira Aron	15	222	8	168	4	58	5	88	9	286	9	95
19 Muara Batu	20	79	18	82	8	25	5	26	17	61	11	36
20 Dewantara	22	92	21	116	6	22	5	24	X	X	X	X
21 Banda Sakti												
22 Banda Baro	14	229	12	161	7	64	10	68	12	232	6	91
23 Tanah Pasir	10	241	8	230	5	99	5	66	13	283	5	43
24 Syamtalira Bayu	18	280	12	166	7	43	7	84	14	280	6	160
25 Pirak Timu	7	190	10	141	3	172	4	148	16	307	8	238
26 Nisam Antara	9	106	8	72	10	222	16	165	16	252	4	96
27 Gereudong Pase	X	X	X	X	X	X	X	X	X	X	X	X
28 Nibong	20	265	16	165	8	64	7	71	18	337	13	147
29 Lapang	5	10	4	5	3	7	4	12	8	22	6	15
Jumlah/Total	374	5.684	307	4.218	204	2.352	204	2.032	431	5.968	227	2.874
Rata-rata/Average	13,4	203,0	11,0	150,6	7,3	84,0	7,3	72,6	15,4	213,1	8,1	102,6

Sumber : Dinas Pertanian Tanaman Pangan Kabupaten Aceh Utara

Source : Food and Agriculture Agency of North Aceh Regency

Keterangan : - = Tidak Hujan
x = Penakar Rusak

CH = Curah Hujan
HH = Hari Hujan

Lanjutan Tabel/Continue Table 1.11

Kecamatan	Juli		Agustus		September		Oktober		Nopember		Desember	
	CH	HH	CH	HH	CH	HH	CH	HH	CH	HH	CH	HH
	(2)	(3)	(4)	(5)	(6)	(7)	(8)	(9)	(10)	(11)	(12)	(13)
1 Sawang	11	165	16	270	15	158	16	246	20	335	20	107
2 Nisam	12	234	10	265	12	108	8	67	16	204	21	358
3 Kuta Makmur	10	194	5	71	5	44	5	41	7	58	12	82
4 Simpang Kramat	12	204	8	116	5	49	5	41	7	113	9	159
5 Meurah Mulia	11	71	16	190	16	97	12	130	15	105	20	155
6 Cot Girek I	19	413	12	289	13	149	6	44	10	251	18	249
7 Cot Girek II	23	319	18	217	18	161	11	72	13	201	17	381
8 Matangkuli	20	195	7	83	19	146	17	187	23	661	14	49
9 Paya Bakong	9	69	7	55	7	29	6	43	7	76	11	125
10 T. Jambo Aye	14	230	12	37	15	66	6	31	11	106	26	113
11 Langkahan	15	277	12	102	10	128	10	53	13	161	16	262
12 Seunuddon	25	359	12	23	15	57	6	39	8	93	28	352
13 Baktiya	13	248	15	80	13	156	9	506	12	243	18	207
14 Baktiya Barat	73	341	73	341	16	188	11	73	16	241	18	331
15 Lhoksukon	17	160	7	65	9	102	7	108	11	151	13	292

Sumber : Dinas Pertanian Tanaman Pangan Kabupaten Aceh Utara

Source : Food and Agriculture Agency of North Aceh Regency

Keterangan : - = Tidak Hujan
x = Penakar Rusak

CH = Curah Hujan
HH = Hari Hujan

Lanjutan Tabel/Continue Table 1.11

Kecamatan	Juli		Agustus		September		Oktober		Nopember		Desember	
	CH	HH	CH	HH	CH	HH	CH	HH	CH	HH	CH	HH
	(2)	(3)	(4)	(5)	(6)	(7)	(8)	(9)	(10)	(11)	(12)	(13)
16 Tanah Luas	11	388	5	143	6	106	5	73	11	213	13	329
17 Samudera	13	43	4	19	9	88	X	X	X	X	X	X
18 Syamtalira Aron	9	286	7	88	9	127	7	154	9	198	11	292
19 Muara Batu	17	61	14	105	19	65	13	57	21	126	21	162
20 Dewantara	X	X	X	X	X	X	X	X	X	X	X	X
21 Banda Sakti												
22 Banda Baro	12	232	12	182	14	125	9	126	14	197	17	337
23 Tanah Pasir	13	283	4	46	8	99	8	120	9	198	8	179
24 Syamtalira Bayu	14	280	7	75	10	143	9	180	13	328	8	161
25 Pirak Timu	16	307	10	150	11	172	7	93	10	296	13	317
26 Nisam Antara	16	252	10	250	7	88	6	762	13	247	14	318
27 Geredong Pase	X	X	X	X	X	X	X	X	X	X	X	X
28 Nibong	18	337	12	144	12	124	7	106	14	148	19	377
29 Lapang	2	4	5	8	3	5	9	27	12	17	7	8
Jumlah/Total	425	5.950	320	3.413	296	2.778	214	3.377	315	4.965	392	5.700
Rata-rata/Average	15,2	212,5	11,4	121,9	10,6	99,2	7,6	120,6	11,3	177,3	14,0	203,6

Sumber : Dinas Pertanian Tanaman Pangan Kabupaten Aceh Utara

Source : Food and Agriculture Agency of North Aceh Regency

Keterangan : - = Tidak Hujan
x = Penakar Rusak

CH = Curah Hujan
HH = Hari Hujan



PENJELASAN TEKNIS

TECHNICAL NOTES

1. Anggota Dewan Perwakilan Rakyat Daerah (DPRD) dipilih melalui pemilihan umum (pemilu) dan dilantik dalam masa jabatan lima tahun.
 2. Susunan pemerintahan Republik Indonesia periode 2014–2019 terdiri dari presiden, wakil presiden, lembaga tinggi negara, kementerian, setingkat menteri, dan Lembaga Pemerintahan Non Kementerian (LPNK).
 3. Lembaga tinggi negara terdiri dari Majelis Permusyawaratan Rakyat (MPR), Dewan Perwakilan Rakyat (DPR), Badan Pemeriksa Keuangan (BPK), dan Mahkamah Agung (MA), Dewan Perwakilan Daerah (DPD), Mahkamah Konstitusi (MK), dan Komisi Yudisial (KY).
 4. Kementerian terdiri dari kementerian koordinator dan kementerian.
 5. Kementerian koordinator terdiri dari bidang politik, hukum, dan keamanan (Polhukam), bidang perekonomian, bidang pembangunan manusia dan kebudayaan, dan bidang kemaritiman.
1. *Regional House of Representatives (DPRD) members are elected through a general election and appointed for a five-years membership.*
 2. *The government structure of the Republic of Indonesia period 2009–2014 consists of president, vice president, state supreme agencies, ministries, ministerial level institutions, and non-ministerial institutions.*
 3. *State supreme agencies consist of The People’s Consultative Assembly, The House of Representative, The Audit Board of the Republic of Indonesia, Supreme Court, Local Councils, Constitutional Court, and Judicial Commision.*
 4. *Ministries consist of coordinating ministry and departmental ministry.*
 5. *Coordinating ministries consist of Coordinating Ministry for Political, Legal, and Security Affairs, Coordinating Ministry for the Economy, Coordinating Ministry for Maritime Affairs, and Coordinating Ministry for Human Development and Culture*

GOVERNMENT

6. Kementerian terdiri dari Kementerian Sekretaris Negara, Kementerian Dalam Negeri, Kementerian Luar Negeri, Kementerian Perencanaan Pembangunan Nasional/Bappenas, Kementerian Pertahanan, Kementerian Hukum dan Hak Asasi Manusia, Kementerian Keuangan, Kementerian Energi dan Sumber Daya Mineral, Kementerian Perindustrian, Kementerian Perdagangan, Kementerian Pertanian, Kementerian Perhubungan, Kementerian Kelautan dan Perikanan, Kementerian Ketenagakerjaan, Kementerian Badan Usaha Milik Negara, Kementerian Koperasi dan UKM, Kementerian Pekerjaan Umum dan Perumahan Rakyat, Kementerian Lingkungan Hidup dan Kehutanan, Kementerian Agraria dan Tata Ruang/Badan Pertanahan Nasional, Kementerian Kesehatan, Kementerian Kebudayaan dan Pendidikan Dasar Menengah, Kementerian Sosial, Kementerian Agama, Kementerian Pariwisata, Kementerian Komunikasi dan Informatika, Kementerian Pendayagunaan Aparatur Negara dan Reformasi Birokrasi, Kementerian Pemuda dan Olahraga, Kementerian Desa, Pembangunan Daerah Tertinggal dan Transmigrasi, Kementerian Riset Teknologi dan Pendidikan Tinggi, dan Kementerian
6. *Departmental Ministries consist of State Secretary; Ministry of Home Affairs; Ministry of Foreign Affairs; Ministry of National Development Planning/Chairperson of National Development Planning Agency; Ministry of Defense; Ministry of Justice and Human Rights; Ministry of Finance; Ministry of Energy and Mineral Resources; Ministry of Industry; Ministry of Trade; Ministry of Agriculture; Ministry of Transportation; Ministry of Maritime Affairs and Fisheries; Ministry of Manpower; Ministry of State Owned Enterprises; Ministry of Cooperatives and Small and Medium Enterprises; Ministry of Public Works and Public Housing; Ministry of Environment and Forestry; Ministry of Agrarian Affairs and Spatial Planning/National Land Agency; Ministry of Health; Ministry of Culture and Elementary & Secondary Education; Ministry of Social Services; Ministry of Religious Affairs; Ministry of Tourism; Ministry of Communication and Informatics; Ministry of Empowerment of State Apparatus and Bureaucracy Reform; Ministry of Youth and Sports Affairs; Ministry of Village*

Pemberdayaan Perempuan dan
Perlindungan Anak.

*Development, Disadvantaged
Regions and Transmigration;
Ministry of Research, Technology,
and Higher Education; and
Ministry of Women
Empowerment and Child
Protection*

7. Setingkat Menteri terdiri dari
Kejaksaan Agung, Tentara Nasional
Indonesia, dan Kepolisian Negara
Republik Indonesia

*7. Ministerial Level Officials consist
of, Attorney General, Indonesian
National Defense Force, and
Indonesian National Police.*

8. Lembaga Pemerintah Non
Kementerian terdiri dari Arsip
Nasional Republik Indonesia, Badan
Intelijen Negara, Badan Kepegawaian
Negara, Badan Kependudukan dan
Keluarga Berencana Nasional, Badan
Koordinasi Penanaman Modal, Badan
Informasi Geospasial, Badan
Meteorologi, Klimatologi, dan
Geofisika, Badan Narkotika Nasional,
Badan Nasional Penanggulangan
Bencana, Badan Nasional
Penanggulangan Terorisme, Badan
Nasional Penempatan dan
Perlindungan Tenaga Kerja Indonesia,
Badan Pengawasan Obat dan
Makanan, Badan Pengawasan Tenaga
Nuklir, Badan Pengawasan Keuangan
dan Pembangunan, Badan Pengkajian
dan Penerapan Teknologi, Badan
Pusat Statistik, Badan SAR Nasional,
Badan Standardisasi Nasional, Badan

*8. Non Ministerial Institutions
consist of National Archive of the
Republic of Indonesia, State
Intelligence Board, National Civil
Service Agency, National
Population and Family Planning
Board, Investment Coordinating
Board, Geospatial Information
Agency, Meteorology,
Climatology, and Geophysics
Agency, National Narcotics
Agency, National Agency for
Disaster Management, National
Counter Terrorism Agency, The
National Authority for The
Placement and Protection of
Indonesian Overseas Workers,
National Agency of Drugs and
Foods Control, Nuclear Energy
Controlling Board, Audit and
Development Supervising Agency,
Agency for the Assesment and*

GOVERNMENT

Tenaga Nuklir Nasional, Lembaga Administrasi Negara, Lembaga Ilmu Pengetahuan Indonesia, Lembaga Ketahanan Nasional, Lembaga Kebijakan Pengadaan Barang/Jasa Pemerintah, Lembaga Penerbangan dan Antariksa Nasional, Lembaga Sandi Negara, dan Perpustakaan Nasional Republik Indonesia.

Application Technology, BPS-Statistics Indonesia, National Search and Rescue Agency, National Standardization Board, National Nuclear Energy Board, National Institute of Administration, National Institute of Science, National Resilience Institute, Government Procurement Policy Board, National Institute of Space and Aeronautics, National Crypto Agency, and National Library of Republic of Indonesia.

ULASAN**DESCRIPTION**

Kabupaten Aceh Utara sebelumnya tergabung dengan kabupaten Bireuen dan Kota Lhokseumawe. Kemudian, melalui Undang-undang Nomor 48 Tahun 1999 dan selanjutnya diubah dengan Undang-undang Nomor 8 Tahun 2000, Bireuen dimekarkan menjadi sebuah kabupaten yang otonom dan disusul dengan Kota Lhokseumawe yang berpisah setelah keluarnya Undang-undang Nomor 2 Tahun 2001. Sejak berdirinya, Kabupaten Aceh Utara telah terjadi perkembangan yang cukup signifikan dalam bidang pemerintahan, sehingga pada saat ini Kabupaten Aceh Utara memiliki 27 Kecamatan.

Jumlah wakil rakyat yang duduk pada lembaga legislatif, yaitu Dewan Perwakilan Rakyat Daerah (DPRD) sebanyak 45 orang, dengan 44 orang laki-laki dan 1 orang perempuan. Sebagian besar wakil rakyat pada lembaga ini memiliki pendidikan tertinggi Sekolah Menengah Atas (SMA).

Secara organisasi, lembaga wakil rakyat tahun ini terdiri dari dua fraksi, yaitu fraksi Partai Aceh dan Partai Gabungan. Fraksi Partai Aceh memiliki anggota sebanyak 25 orang, dengan 24 orang laki-laki dan seorang perempuan. Sedangkan untuk Fraksi Partai Gabungan beranggotakan 7 orang yang seluruhnya laki-laki.

North Aceh Regency was previously a part of the Bireuen Regency and Lhokseumawe City. Through Law 48/1999 subsequently amended by Law 8/2000, Bireuen Regency was broaden into an autonomous regency and was followed by Lhokseumawe City who split after the issuance of Law No. 2 of 2001. Since the establishment, North Aceh Regency's governmental system has occurred a significant developments so at this time, North Aceh regency has 27 subdistricts.

North Aceh Regency House of Representatives (DPRD) has 45 members, comprising 44 men and a women. Most of the members in these institutions have a high school graduate (SMA) background.

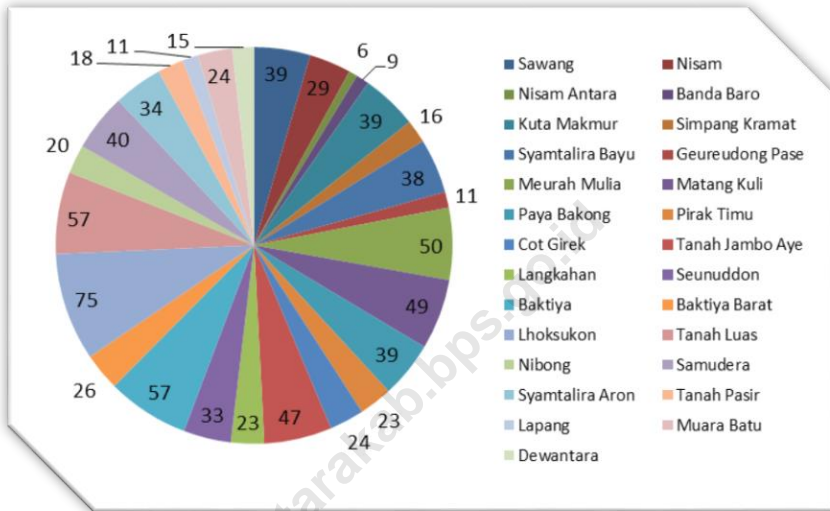
In an organizational structure, North Aceh Regency House of Representatives (DPRD) this year consists of two fractions, named Aceh Party and the Joint Party fraction. Aceh Party has 25 members, comprising 24 men and a woman. While the Joint Party has 7 members, comprising with all men.

GOVERNMENT

Dalam menjalankan fungsinya, DPRD Kabupaten Aceh Utara dibentuk 5 komisi dan satu Koordinator/Pimpinan DPRD Aceh Utara yang masing-masing beranggotakan 7 orang untuk komisi A, 8 orang untuk komisi B, 9 orang untuk komisi C, 9 orang untuk komisi D, 7 orang untuk komisi E, dan 3 orang untuk Koordinator/Pimpinan DPRD Kabupaten Aceh Utara.

To perform its duties, North Aceh Regency House of Representatives (DPRD) formed five commissions and a Coordinator/Chief of Bireuen House of Representatives (DPRD). Commission A consists of 7 members, Commission B consists of 8 members, Commission C consists of 9 members, Commission D consists of 9 members, and Commission E consists of 7 members, and 3 members for Coordinator/Chief North Aceh Regency House of Representatives (DPRD).

Gambar 2 Banyaknya Desa Menurut Kecamatan di Kabupaten Aceh Utara, 2017
Picture *Number of Villages by District In North Aceh Regency, 2017*



Tabel : 2.1 Jumlah Kemukiman, Desa dan Kelurahan Menurut Kecamatan
Table Number of Kemukimans, Villages, and Kelurahan
2017

	Kecamatan/ Sub District	Jumlah/Number of			
		Kemukiman	Desa/ Village	Kelurahan	Desa & Kelurahan
	(1)	(2)	(3)	(4)	(5)
1	Sawang	2	39	-	39
2	Nisam	3	29	-	29
3	Nisam Antara	1	6	-	6
4	Banda Baro	1	9	-	9
5	Kuta Makmur	3	39	-	39
6	Simpang Kramat	2	16	-	16
7	Syamtalira Bayu	4	38	-	38
8	Geureudong Pase	-	11	-	11
9	Meurah Mulia	3	50	-	50
10	Matang Kuli	4	49	-	49
11	Paya Bakong	4	39	-	39
12	Pirak Timu	2	23	-	23
13	Cot Girek	3	24	-	24
14	Tanah Jambo Aye	4	47	-	47
15	Langkahan	3	23	-	23
16	Seunuddon	3	33	-	33
17	Baktiya	3	57	-	57
18	Baktiya Barat	3	26	-	26
19	Lhoksukon	4	75	-	75
20	Tanah Luas	3	57	-	57
21	Nibong	2	20	-	20
22	Samudera	3	40	-	40
23	Syamtalira Aron	4	34	-	34
24	Tanah Pasir	1	18	-	18
25	Lapang	1	11	-	11
26	Muara Batu	2	24	-	24
27	Dewantara	2	15	-	15
	Jumlah/Total	70	852	-	852

Sumber : Bagian Pemerintahan Mukim, Gampong dan Kelurahan Setdakab Aceh Utara

Source : Mukim, village of Setdakab North Aceh Regency

Tabel : 2.2 Jumlah Anggota DPRK Kabupaten Menurut Fraksi, Komisi dan Jenis Kelamin
Table Number of Parliament Member by Fraction, Commission and Sex 2016

	Uraian/ Description (1)	Laki-laki/ Male (2)	Perempuan/ Female (3)	Jumlah/ Total (4)
A.	Fraksi			
1	Fraksi Partai Aceh	24	1	25
2	Fraksi PPP	6	0	6
3	Fraksi Partai Nasdem	7	0	7
4	Fraksi Amanat Karya Bangsa	7	0	7
	Sub Jumlah/Sub Total	44	1	45
B.	Komisi			
	Koordinator	4		4
	Ketua			
	Wakil Ketua			
	Sekretaris			
1	A (Pemerintahan)	7		7
2	B (Perekonomian)	8		8
3	C (Keuangan/Anggaran)	9		9
4	D (Pembangunan)	9		9
5	E (Kesejahteraan Rakyat dan Syari'at Islam)	7	1	8
	Sub Jumlah/Sub Total	44	1	45

Sumber : Sekretariat DPRD Kabupaten Aceh Utara

Source : Sekretariat DPRD of North Aceh Regency

Tabel : 2.3 Nama, Pendidikan, Umur dan Asal Partai Anggota DPRK Kabupaten Aceh Utara
Table Name, Education, Age and Political Parties of Parliament Member
2016

	N a m a/ N a m e	Pendidikan/ Education	Umur/ Age	Partai/ Party
	(1)	(2)	(3)	(4)
1	Ismail A. Jali, SE	S1	38	Partai Aceh
2	H. Mulyadi CH	S1	54	PPP
3	H. Saifuddin, SH	S1	57	Partai Nasdem
4	Abdul Mutaleb, S. Sos	S1	47	Partai Aceh
5	Junaidi	SMA	51	Partai Aceh
6	Fauzi	S1	39	Partai Aceh
7	Mukhtar	SMA	41	Partai Aceh
8	M. Dahlan Ilyas	SMA	47	Partai Aceh
9	Sulaiman	SMA	39	Partai Aceh
10	Tgk. Fauzan Hamzah, SH.I.M.H.I	S2	37	Partai Aceh
11	Arafat	SMA	38	Partai Aceh
12	Nurdin Hasbi	SMA	39	Partai Aceh
13	Supianuddin	SMA	48	Partai Aceh
14	Tgk. Abdullah Ben Yunus	SMA	36	Partai Aceh
15	Tgk. Maimunsyah	SMA	52	Partai Aceh
16	Tgk. Muhammad Nasir	SMA	44	Partai Aceh
17	Riyanti	S1	41	Partai Aceh
18	Saifuddin	SMA	45	Partai Aceh
19	Ismail Arrahman	SMA	36	Partai Aceh
20	Mawardi M	SMA	38	Partai Aceh
21	Syahril Indra, S.Pd	S1	57	Partai Aceh
22	Samsuddin JS	SMA	48	Partai Aceh
23	Jamaluddin Jalil	SMA	51	Partai Aceh

Tabel Lanjutan/Continued Table 2.3

	N a m a/ N a m e	Pendidikan/ Education	Umur/ Age	Partai/ Party
	(1)	(2)	(3)	(4)
24	Drs. Ismail Kmail	S1	53	Partai Aceh
25	Muhammad Nasir	SMA	47	Partai Aceh
26	Syarwani	SMA	45	Partai Aceh
27	H. Anwar Risyen	SMA	44	Partai Gerindra
28	Tgk. H. Saifannur, H.Cut	SMA	45	PPP
29	Zainuddin Iba, SE.MM	S3	56	PPP
30	Zulfadli, A. Taleb, SE	S1	37	PPP
31	Tgk. Marhaban Habibi, S.Pd.I	S1	38	PPP
32	H. Ismed Nur A.J. Hasan, S. Sos	S1	51	PPP
33	Saiful, A.Md	D3	44	Partai Nasdem
34	Anzir, SH	S1	47	Partai Nasdem
35	H. Iskandar	D3	37	Partai Nasdem
36	T. Bakhtiar	SMA	43	Partai Nasdem
37	M. Sani Ishak	SMA	52	PAN
38	Saifullah	SMA	44	PAN
39	Hasanusi	SMA	43	PAN
40	Sofyan Hanafiah	SMA	51	Partai Nasional Aceh
41	Misbahul Munir,ST	S1	37	Partai Nasional Aceh
42	H. Hasanuddin	SMA	65	Partai Gokar
43	Drs. H. As'Adi	S1	50	Partai Gokar
44	H. Tantawi, S.I.P	S1	44	Partai Demokrat
45	Muhammad Wali	SMA	48	PKB

Sumber : Sekretariat DPRD Kabupaten Aceh Utara

Source : Secretariat DPRD of North Aceh Regency

Tabel Table	2.3.1	Jumlah Pegawai Negeri Sipil Menurut Dinas/Instansi Pemerintah dan Jenis Kelamin di Kabupaten Aceh Utara, 2017		
		Number of Civil Servants by Institution/Office and Sex in Aceh Utara Regency, 2017		
				Jumlah Total
Dinas/Instansi Pemerintahan Institution/Office		Jenis Kelamin/Sex		
		Laki-Laki Male	Perempuan Female	Jumlah Total
(1)		(2)	(3)	(4)
1.	Sekretariat Daerah	101	78	179
2.	Sekretariat DPRK	39	27	66
3.	Sekretariat Baitul Mal	7	5	12
4.	Sekretariat Majelis Adat Aceh	5	7	12
5.	Sekretariat Majelis Pendidikan Daerah	4	5	9
6.	Sekretariat Majelis Permusyawaratan Ulama	5	6	11
Badan :				
1.	Inspektorat	23	33	56
2.	Satpol PP dan WH	83	22	105
3.	RSUD Cut Mutia	166	257	423
4.	Badan Kepegawaian dan Pengembangan SDM	54	55	109
5.	Badan Kesatuan Bangsa Dan Politik	19	9	28
6.	Badan Penanggulangan Bencana Daerah	51	4	55
7.	Badan Pengolaan Keuangan Daerah	70	52	122
8.	Badan Perencanaan Pembangunan Daerah	38	27	65
Dinas :				
1.	Dinas Kelautan Dan Perikanan	32	20	52
2.	Dinas Kepemudaan, Olahraga Dan Pariwisata	16	11	27
3.	Dinas Kependudukan Dan Pencatatan	9	20	29
4.	Dinas Kesehatan (Sekretariat DinKes)	55	52	107
5.	Dinas Lingkungan Hidup Dan Kebersihan	26	17	43
Sumber:	Badan Kepegawaian dan Pengembangan SDM			
Source:	Regional Employment Board of North Aceh Regency			

Tabel Lanjutan /Continued Table 2.3.1			
			Jumlah Total
Dinas/Instansi Pemerintahan <i>Institution/Office</i>	Jenis Kelamin/Sex		
	Laki-Laki <i>Male</i>	Perempuan <i>Female</i>	Jumlah <i>Total</i>
(1)	(2)	(3)	(4)
6. Dinas Pekerjaan Umum Dan Penataan Ruang	184	45	229
7. Dinas Pemerdayaan Masyarakat, Pengendalian Penduduk dan KB	30	26	56
8. Dinas Pendidikan Dayah	16	6	22
9. Dinas Penanaman Modal, Transmigrasi Dan Tenaga Kerja	41	17	58
10. Dinas Pendidikan Dan Kebudayaan	63	44	107
11. Dinas Perdagangan, Perindustrian, Koperasi dan Usaha Kecil Menengah	40	26	66
12. Dinas Perhubungan	36	11	47
13. Dinas Perkebunan, Peternakan Dan Kesehatan dan Kesehatan Hewan	63	45	108
14. Dinas Perpustakaan dan Kearsipan	16	15	31
15. Dinas Pertanian dan Pangan	140	82	222
16. Dinas Perumahan Rakyat dan Kawasan Permukiman	28	9	37
17. Dinas Sosial, Pemerdayaan Perempuan dan Perlindungan Anak	20	31	51
18. Dinas Syariat Islam	21	9	30
Instansi Lain			
1. Kecamatan	569	240	809
2. Akademi Kesehatan	38	40	78
3. Puskesmas	296	1 843	2 139
4. UPTD-PK dan Sekolah	1 446	3 545	4 991
5. Tenaga Kependidikan DPB KEMENEG/Swasta	12	88	100
6. UPTD Balai Latihan Kerja dan Industri	3	3	6
7. UPTD Pengelola Pasar	15	1	16
8. UPTD Industri Kecil Dan Menengah	-	-	-
9. UPTD Dinas Perhubungan	5	-	5
Jumlah/Total	3 885	6 833	10 718
Sumber:	Badan Kepegawaian dan Pengembangan SDM		
Source:	Regional Employment Board of North Aceh Regency		

Tabel	2.3.2	Jumlah Pegawai Negeri Sipil Menurut Pendidikan Tertinggi yang Ditamatkan dan Jenis Kelamin di Kabupaten Aceh Utara, 2017		
		<i>Number of Civil Servants by Educational Attainment and Sex in Aceh Utara Regency, 2017</i>		
Pendidikan Terakhir <i>Educational Attainment</i>		Jenis Kelamin/Sex		
		Laki-Laki <i>Male</i>	Perempuan <i>Female</i>	Jumlah Total
(1)		(2)	(3)	(4)
Sampai dengan SD <i>Up to Primary School</i>		86	11	97
SLTP/Sederajat <i>General/Vocational Junior High School</i>		145	18	163
SLTA/SMA/Sederajat <i>General/Vocational Senior High School</i>		1 173	1 127	2 300
Diploma I,II <i>Diploma I,II</i>		173	288	461
Diploma III/Sarjana Muda <i>Diploma III/Bachelor</i>		276	1 540	1 816
Tingkat Sarjana/Doktor/Ph.d <i>University Graduates</i>		2 032	3 849	5 881
Jumlah/ Total		3 885	6 833	10 718
Sumber:	Badan Kepegawaian dan Pengembangan SDM			
Source:	<i>Regional Employment Board of North Aceh Regency</i>			

Tabel Table	2.3.3	Jumlah Pegawai Negeri Sipil Menurut Golongan Kepangkatan dan Jenis Kelamin di Kabupaten Aceh Utara, 2017 <i>Number of Civil Servants by Hierarchy and Sex in Aceh Utara Regency, 2017</i>		
		Jenis Kelamin/Sex		
Golongan Kepangkatan <i>Hierarchy</i>		Laki-Laki <i>Male</i>	Perempuan <i>Female</i>	Jumlah Total
(1)		(2)	(3)	(4)
I/A (Juru Muda)		7	-	7
I/B (Juru Muda Tingkat I)		16	1	17
I/C (Juru)		86	13	99
I/D (Juru Tingkat I)		55	8	63
Golongan I/ Range I		164	22	186
II/A (Pengatur Muda)		258	249	507
II/B (Pengatur Muda Tingkat I)		275	157	432
II/C (Pengatur)		480	933	1 413
II/D (Pengatur Tingkat I)		118	193	311
Golongan II/ Range II		1 131	1 532	2 663
III/A (Penata Muda)		419	969	1 388
III/B (Penata Muda Tingkat I)		425	1 102	1 527
III/C (Penata)		430	932	1 362
III/D (Penata Tingkat I)		465	807	1 272
Golongan III/ Range III		1 739	3 810	5 549
IV/A (Pembina Muda)		458	664	1 122
IV/B (Pembina Muda Tingkat I)		360	798	1 158
IV/C (Pembina)		32	7	39
IV/D (Pembina Tingkat I)		1	-	1
IV/E		-	-	-
Golongan IV/ Range IV		851	1 469	2 320
Jumlah/ Total		3 885	6 833	10 718
Sumber:	Badan Kepegawaian dan Pengembangan SDM			
Source:	Regional Employment Board of North Aceh Regency			

**Tabel : 2.4 Banyaknya Keputusan Pimpinan Dewan Perwakilan Rakyat Daerah
Kabupaten Aceh Utara dan Berita Acara Persetujuan Bersama
Number of Decisions and Collective Agreement Made By
Head of Local Representatives in Aceh Utara Regency
2016**

Nomor Keputusan Dan Tanggal Penetapan/ <i>Decrees Number and Date of Determination</i>		Judul Keputusan/ <i>Decrees</i>
(1)	(2)	
1	04 Januari 2016	Keputusan Pimpinan DPRK Aceh Utara tentang Penunjukan Komisi A Sebagai Panitia Pelaksana
2	27 Januari 2016	Keputusan Pimpinan DPRK Aceh Utara tentang Pembentukan Anggota Tim Seleksi Panitia Pengawas Pemilihan Aceh Utara
3	1 Februari 2016	Keputusan Pimpinan DPRK Aceh Utara tentang Penetapan Tim Seleksi Panitia Pengawas Pemilihan kab. Aceh Utara
4	11 Maret 2016	Keputusan DPRK Aceh Utara tentang penetapan 5 (Lima) nama Prioritis dan Pengusulan nama calon anggota Panitia Pengawasan Pemilihan (Panwaslih) kab. Aceh Utara
5	14 maret 2016	Keputusan DPRK Aceh Utara Tentang Pelaksanaan Reses Ke satu DPRK Aceh

Tabel Lanjutan/Continued Table 2.4

Nomor Keputusan Dan Tanggal Penetapan/ Decrees Number and Date of Determination		Judul Keputusan/ Decrees
(1)	(2)	
6	24 Maret 2016	Keputusan DPRK Aceh Utara tentng terhadap 3 (tiga) buah rancangan Qanum untuk di tetapkan menjadi Qanum Kab. Aceh Utara
7	15-Apr-16	Keputusan DPRK Aceh tara tentang Laporan Pertanggungjawaban Bupati Pembentukan Panitia Khusus DPRK Aceh Utara terhadap laporan keterangan pertanggungjawaban Bupati Aceh Utara tahun anggaran 2015
8	08 Agustus 2016	Keputusan pimpinan tentang pembentukan panitia Khusus DPRK Aceh Utara dalam rangka pembahasan laporan pertanggungjawaban Bupati Aceh Utara
9	10 Agustus 2016	Keputusan pimpinan tentang pembahasan kebijakan umum anggaran dan Plafon anggaran sementara Kab. Aceh Utara tahun anggaran 2015
10	08-Sep-16	Berita acara persetujuan bersama DPRK Aceh Utara

Tabel Lanjutan/*Continued Table 2.4*

Nomor Keputusan Dan Tanggal Penetapan/ <i>Decrees Number and Date of Determination</i>		Judul Keputusan/ <i>Decrees</i>
(1)	(2)	
11	07 Oktober 2016	Keputusan DPRK Aceh Utara tentang pelepasan aset. Keputusan DPRK Aceh Utara tentang persetujuan DPRK Kab. Aceh Utara anggaran 2017
12	25 oktober 2016	Nota kesepakatan antara pemerintah kab. Aceh utara tentang kebijakan umum perubahan APBK (KUPA) Aceh utara tahun anggaran 2016
13	25 oktober 2016	nota kesepakatan antara pemerintah kab. Aceh utara dengan DPRK aceh utara tentang prioritas dan flapon anggaran sementara perbula (PPAS-P) Anggaran pendapatan dan belanja ka. Aceh utara tahun anggaran 2016
14	28 oktober 2016	keputusan DPRK A. Utara tentang persetujuan DPRK Aceh Utara terhadap rancangan qanum kab.aceh utara tentang pembentukan dan susunan perangkat daerah
15	09-Nov-16	Berita acara persetujuan DPRK Aceh Utara tentang terhadap rancangan qanum anggaran pendapatan kab. Aceh utara

Tabel Lanjutan/*Continued Table 2.4*

Nomor Keputusan Dan Tanggal Penetapan/ <i>Decrees Number and Date of Determination</i>		Judul Keputusan/ <i>Decrees</i>
(1)	(2)	
16	22-Nov-16	perubahan atas keputusan DPRK Aceh Utara pembentukan dan susunan personalia panitia anggaran membahas rancangan kebijakan umum anggaran dan penetapan prioritas anggran sementara tahun anggaran 2017
17	14 Desember 2016	Keputusan pimpinan DPRK A. Utara tentang tindak lanjut dari keputusan gubernur nomor 903-876 tahun 2016 tentang evaluasi rancangan qanum aceh utara
18	20 desember 2016	keputusan DPRK aceh utara tentang penetapan daftar judul rancangan qanum prioritas tahun anggaran 2017
19	20 Desember 2016	nota kesepakatan antara pemerintah kab. Aceh utara dengan DPRK aceh utara tentang kebijakan umum anggaran pendapatan dan belanja kab. Aceh utara tahun anggaran 2017
20	20 Desember 2016	nota kesepakatan antara pemerntah kab. Aceh utara dengan DPRK aceh utara tentang prioritas dan plafon anggaran sementara anggaran pendapatan dan belanja kab. Aceh utara tahun anggaran 2017

Sumber : Sekretariat DPRD Kabupaten Aceh Utara
 Source : *Secretariat DPRD of North Aceh Regency*

Tabel Table		2.5	Jumlah Anggota Dewan Perwakilan Rakyat Daerah Menurut Partai Politik dan Jenis Kelamin di Kabupaten Aceh Utara, 2016 <i>Number of Members of The Regional House of Representatives by Political Parties and Sex in Aceh Utara</i>		
			Jenis Kelamin/Sex		
Partai Politik <i>Political Parties</i>			Laki-Laki <i>Male</i>	Perempuan <i>Female</i>	Jumlah <i>Total</i>
(1)			(2)	(3)	(4)
1.	Partai Aceh		23	1	24
2.	PPP		6	0	6
3.	Nasdem		5	0	5
4.	PAN		3	0	3
5.	Golkar		2	0	2
6.	PNA		2	0	2
7.	Demokrat		1	0	1
8.	Gerindra		1	0	1
9.	Gerindra		1	0	1
Aceh Utara			44	1	45
Sumber: Sekretariat DPRD Kabupaten Aceh Utara					
Source: <i>Secretariat DPRD of North Aceh Regency</i>					

Tabel : 2.6
Table

Banyaknya Pegawai Negeri Sipil Daerah
Menurut Golongan
Number of Civil Servant by Rank
2017

Badan/Dinas/Kantor	Golongan/Rank				Jumlah/ Total
	I	II	III	IV	
Kantor	(2)	(3)	(4)	(5)	(6)
(1)	(2)	(3)	(4)	(5)	(6)
1. Sekretariat Daerah	3	40	109	27	179
2. Sekretariat DPRK	2	22	37	5	66
3. Sekretariat Baitul Mal	-	4	7	1	12
4. Sekretariat Majelis Adat	-	-	10	2	12
5. Sekretariat Majelis	-	-	8	1	9
6. Sekretariat Majelis Pemusyawaratan Ulama	-	2	9	-	11
Badan :					
1. Inspektorat	2	7	36	11	56
2. Satpol PP dan WH	3	51	45	6	105
3. RSUD Cut Mutia	14	77	259	73	423
4. Badan Kepegawaian dan Pengembangan SDM	1	13	80	15	109
5. Badan Kesatuan Bangsa Dan Politik	-	5	18	5	28
6. Badan Penanggulangan	1	28	22	4	55
7. Badan Pengolaan	-	20	95	7	122
8. Badan Perencanaan	1	5	48	11	65
Dinas :					
1. Dinas Kelautan Dan	12	7	25	8	52
2. Dinas Kepemudaan,	-	7	14	6	27
3. Dinas Kependudukan Dan	1	6	19	3	29
4. Dinas Kesehatan	-	13	86	8	107
5. Dinas Lingkungan Hidup	1	12	27	3	43
6. Dinas Pekerjaan Umum	29	87	105	8	229
7. Dinas Pemerdayaan	1	16	33	6	56
8. Dinas Pendidikan Dayah	-	1	16	5	22
9. Dinas Penanaman Modal,	2	5	46	5	58
10. Dinas Pendidikan Dan	-	14	64	29	107

Tabel Lanjutan /Continued Table 2.6

	Badan/Dinas/ Kantor (1)	Golongan/Rank				Jumlah/ Total (6)
		I (2)	II (3)	III (4)	IV (5)	
11.	Dinas Perdagangan, Perindustrian, Koperasi dan Usaha	1	14	43	8	66
12.	Dinas Perhubungan	6	17	20	4	47
13.	Dinas Perkebunan, Peternakan Dan Kesehatan dan Kesehatan Hewan	3	35	54	16	108
14.	Dinas Perpustakaan dan Kearsipan	1	6	21	3	31
15.	Dinas Pertanian dan Pangan	5	67	132	18	222
16.	Dinas Perumahan Rakyat dan Kawasan Permukiman	-	11	23	3	37
17.	Dinas Sosial, Pemerdayaan Perempuan dan Perlindungan Anak	2	16	28	5	51
18.	Dinas Syariah Islam	-	3	24	3	30
Instansi Lain						
1.	Kecamatan	60	397	313	39	809
2.	Akademi Kesehatan	3	23	28	24	78
3.	Puskesmas	9	918	1140	72	2139
4.	UPTD-PK dan Sekolah	32	700	2416	1843	4991
5.	Tenaga Kependidikan DPB KEMENEG/Swasta	-	5	62	33	100
6.	UPTD Balai Latihan Kerja dan Industri	1	1	4	-	6
7.	UPTD Pengelola Pasar	-	7	9	-	16
8.	UPTD Industri Kecil Dan Menengah	-	-	-	-	-
9.	UPTD Dinas Perhubungan	-	1	4	-	5
Jumlah/Total		186	2663	5549	2320	10718

Sumber : BKD - Badan Kepegawaian Daerah Kabupaten Aceh Utara

Source : Regional Employment Board of North Aceh Regency

Tabel : 2.7
TableBanyaknya Pegawai Negeri Sipil Daerah
Menurut Pendidikan
Number of Civil Servant by Education
2017

	Badan/Dinas/ Kantor (1)	Pendidikan/Education				
		SD (2)	SMP (3)	SMA (4)	D I (5)	D II (6)
1.	Sekretariat Daerah	-	5	43	-	-
2.	Sekretariat DPRK	2	1	25	-	-
3.	Sekretariat Baitul Mal	-	-	5	-	-
4.	Sekretariat Majelis Adat Aceh	-	-	2	-	-
5.	Sekretariat Majelis Pendidikan Daerah	-	-	-	-	-
6.	Sekretariat Majelis Permusyawaratan Ulama	-	-	2	-	-
Badan :						
1.	Inspektorat	-	2	8	-	-
2.	Satpol PP dan WH	1	2	50	-	-
3.	RSUD Cut Mutia	7	9	85	2	-
4.	Badan Kepegawaian dan Pengembangan SDM	-	1	15	-	-
5.	Badan Kesatuan Bangsa Dan Politik	-	-	8	-	-
6.	Badan Penanggulangan Bencana Daerah	1	2	29	-	-
7.	Badan Pengolaan Keuangan Daerah	-	-	24	-	-
8.	Badan Perencanaan Pembangunan Daerah	-	1	6	-	-
Dinas :						
1.	Dinas Kelautan Dan Perikanan	1	1	9	-	-
2.	Dinas Kepemudaan, Olahraga Dan Pariwisata	-	-	7	-	-
3.	Dinas Kependudukan Dan Pencatatan	1	-	8	-	-
4.	Dinas Kesehatan (Sekretariat DinKes)	-	-	16	1	-
5.	Dinas Lingkungan Hidup Dan Kebersihan	-	1	12	-	-
6.	Dinas Pekerjaan Umum Dan Penataan Ruang	4	27	91	-	-
7.	Dinas Pemerdayaan Masyarakat, Pengendalian Penduduk dan KB	-	1	15	-	-
8.	Dinas Pendidikan Dayah	-	-	5	-	-
9.	Dinas Penanaman Modal, Transmigrasi Dan Tenaga Kerja	1	1	10	-	-
10.	Dinas Pendidikan Dan Kebudayaan	-	1	19	-	-

Tabel Lanjutan /Continued Table 2.7

	Badan/Dinas/ Kantor (1)	Pendidikan/Education				
		SD	SMP	SMA	D I	D II
		(2)	(3)	(4)	(5)	(6)
11.	Dinas Perdagangan, Perindustrian, Koperasi dan Usaha Kecil Menengah	-	1	20	-	-
12.	Dinas Perhubungan	2	4	18	-	-
13.	Dinas Perkebunan, Peternakan Dan Kesehatan dan Kesehatan Hewan	1	2	39	-	-
14.	Dinas Perpustakaan dan Kearsipan	-	1	11	-	-
15.	Dinas Pertanian dan Pangan	2	5	69	1	-
16.	Dinas Perumahan Rakyat dan Kawasan Permukiman	-	2	9	1	-
17.	Perempuan dan Perlindungan Anak	-	2	18	-	-
18.	Dinas Syariah Islam	-	1	4	-	-
Instansi Lain						
1.	Kecamatan	39	40	465	-	-
2.	Akademi Kesehatan	1	2	25	-	-
3.	Puskesmas	4	8	334	35	-
4.	UPTD-PK dan Sekolah	30	38	769	15	402
5.	Tenaga Kependidikan DPB KEMENEG/Swasta	-	-	15	-	4
6.	UPTD Balai Latihan Kerja dan Industri	-	1	2	-	-
7.	UPTD Pengelola Pasar	-	-	8	-	-
8.	UPTD Industri Kecil Dan Menengah	-	-	-	-	-
9.	UPTD Dinas Perhubungan	-	1	-	-	-
Jumlah/Total		97	163	2.300	55	406

Tabel Lanjutan /Continued Table 2.7

	Badan/Dinas/ Kantor (1)	Pendidikan/Education					Jumlah/ Total (7)	Ket (Tugas Belaiar) (8)
		D III (2)	D IV (3)	S I (4)	S II (5)	S III (6)		
1.	Sekretariat Daerah	11	4	92	23	1	179	-
2.	Sekretariat DPRK	3	-	32	3	-	66	-
3.	Sekretariat Baitul Mal	-	-	6	1	-	12	-
4.	Sekretariat Majelis Adat Aceh	1	-	9	-	-	12	-
5.	Sekretariat Majelis Pendidikan Daerah	1	-	7	1	-	9	-
6.	Sekretariat Majelis Pemusyawaratan Ulama	-	-	9	-	-	11	-
Badan :								
1.	Inspektorat	1	2	35	8	-	56	-
2.	Satpol PP dan WH	6	-	45	1	-	105	-
3.	RSUD Cut Mutia	135	17	128	40	-	423	-
4.	Badan Kepegawaian dan Pengembangan SDM	5	9	61	18	-	109	38
5.	Badan Kesatuan Bangsa Dan Politik	-	-	17	3	-	28	-
6.	Badan Penanggulangan Bencana Daerah	2	-	21	-	-	55	-
7.	Badan Pengolaan Keuangan Daerah	8	-	78	12	-	122	-
8.	Badan Perencanaan Pembangunan Daerah	4	1	37	16	-	65	-
Dinas :								
1.	Dinas Kelautan Dan Perikanan	3	3	29	6	-	52	-
2.	Dinas Kepemudaan, Olahraga Dan Pariwisata	-	-	15	5	-	27	-
3.	Dinas Kependudukan Dan Pencatatan	1	-	18	1	-	29	-
4.	Dinas Kesehatan (Sekretariat DinKes)	12	-	59	18	1	107	-
5.	Dinas Lingkungan Hidup Dan Kebersihan	5	-	22	3	-	43	-
6.	Dinas Pekerjaan Umum Dan Penataan Ruang	14	2	85	6	-	229	-
7.	Dinas Pemerdayaan Masyarakat, Pengendalian Penduduk dan KB	6	-	32	2	-	56	-
8.	Dinas Pendidikan Dayah	2	-	13	2	-	22	-
9.	Dinas Penanaman Modal, Transmigrasi Dan Tenaga Kerja	7	-	36	3	-	58	-
10.	Dinas Pendidikan Dan Kebudayaan	7	1	64	15	-	107	-

Tabel Lanjutan /Continued Table 2.7

	Badan/Dinas/ Kantor (1)	Pendidikan/Education					Jumlah/ Total (7)	Ket (Tugas Belajar) (8)
		D III (2)	D IV (3)	S I (4)	S II (5)	S III (6)		
11.	Dinas Perdagangan, Perindustrian, Koperasi dan Usaha Kecil Menengah	3	-	40	2	-	66	-
12.	Dinas Perhubungan	3	-	19	1	-	47	-
13.	Dinas Perkebunan, Peternakan Dan Kesehatan dan Kesehatan Hewan	5	-	53	8	-	108	-
14.	Dinas Perpustakaan dan Kearsipan	3	-	14	2	-	31	-
15.	Dinas Pertanian dan Pangan	13	8	118	6	-	222	-
16.	Dinas Perumahan Rakyat dan Kawasan Permukiman	3	-	19	3	-	37	-
17.	Dinas Sosial, Pemerdayaan Perempuan dan Perlindungan Anak	4	-	23	4	-	51	-
18.	Dinas Syariah Islam	2	-	19	4	-	30	-
Instansi Lain								
1.	Kecamatan	18	6	225	16	-	806	-
2.	Akademi Kesehatan	-	3	19	28	-	78	-
3.	Puskesmas	1417	24	280	37	-	2139	-
4.	UPTD-PK dan Sekolah	109	-	3586	42	-	4991	-
5.	Tenaga Kependidikan DPB KEMENEG/Swasta	1	-	78	2	-	100	-
6.	UPTD Balai Latihan Kerja dan Industri	-	-	3	-	-	6	-
7.	UPTD Pengelola Pasar	-	-	8	-	-	16	-
8.	UPTD Industri Kecil Dan Menengah	-	-	-	-	-	-	-
9.	UPTD Dinas Perhubungan	1	-	3	-	-	5	-
Jumlah/Total		1.816	80	5.457	342	2	10.718	38

Sumber : BKD - Badan Kepegawaian Daerah Kabupaten Aceh Utara

Source : Regional Employment Board of North Aceh Regency

Tabel : 2.8 Banyaknya Pegawai Negeri Sipil Daerah Kantor Kecamatan Menurut Golongan
Table
Number of Sub District Office Civil Servant by Rank
2017

	Kantor Kecamatan/ Sub District Office	Golongan/Rank				Jumlah/ Total
		I	II	III	IV	
	(1)	(2)	(3)	(4)	(5)	(6)
1	Sawang	2	17	15	2	36
2	Muara Batu	1	12	19	2	34
3	Nisam Antara	1	6	8	1	16
4	Nisam	1	15	8	1	25
5	Banda Baro	-	4	7	1	12
6	Dewantara	-	14	21	1	36
7	Simpang Keuramat	2	10	6	2	20
8	Kuta Makmur	1	18	12	2	33
9	Syamtalira Bayu	5	22	10	2	39
10	Geureudong Pase	-	11	10	1	22
11	Samudra	8	17	11	3	39
12	Meurah Mulia	2	16	13	1	32
13	Tanah pasir	-	16	8	2	26
14	Lapang	-	12	8	2	22
15	Tanah Luas	9	23	8	2	42
16	Nibong	2	6	10	1	19
17	Matang Kuli	3	11	14	1	29
18	Paya Bakong	3	23	9	1	36
19	Pirak timu	-	9	9	1	19
20	Syamtalira Aron	2	17	7	2	28
21	Lhoksukon	4	23	21	1	49
22	Cot Girek	-	9	11	1	21
23	Baktiya Barat	3	11	12	2	28
24	Baktiya	3	35	17	1	56
25	Seuneuddon	1	9	18	1	29
26	Tanah Jambo Aye	3	19	13	1	36
27	Langkahan	4	12	8	1	25
	Jumlah/Total	60	397	313	39	809

Sumber : BKD - Badan Kepegawaian Daerah Kabupaten Aceh Utara

Source : Regional Employment Board of North Aceh Regency

Tabel : 2.9 Banyaknya Pegawai Negeri Sipil Daerah Kantor Kecamatan Menurut Pendidikan
Table
Number of Sub District Office Civil Servant by Education
2017

Kantor Kecamatan/ Sub District Office	Pendidikan/Education				
	SD	SMP	SMA	D I	D II
(1)	(2)	(3)	(4)	(5)	(6)
1 Sawang	-	2	25	-	-
2 Muara Batu	-	1	22	-	-
3 Nisam Antara	2	-	7	-	-
4 Nisam	-	1	17	-	-
5 Banda Baro	-	-	6	-	-
6 Dewantara	-	-	18	-	-
7 Simpang Kramat	2	-	12	-	-
8 Kuta Makmur	-	1	21	-	-
9 Syamtalira Bayu	5	-	25	-	-
10 Geureudong Pase	-	-	12	-	-
11 Samudera	4	4	20	-	-
12 Meurah Mulia	-	2	18	-	-
13 Tanah Pasir	-	-	19	-	-
14 Lapang	-	-	13	-	-
15 Tanah Luas	5	6	23	-	-
16 Nibong	1	3	5	-	-
17 Matang Kuli	-	3	18	-	-
18 Paya Bakong	-	3	27	-	-
19 Pirak Timu	3	-	8	-	-
20 Syamtalira Aron	2	1	18	-	-
21 Lhoksukon	1	5	23	-	-
22 Cot Girek	-	-	1	-	-
23 Baktiya Barat	1	3	11	-	-
24 Baktiya	5	2	37	-	-
25 Seunuddon	1	-	16	-	-
26 Tanah Jambo Aye	4	1	20	-	-
27 Langkahan	3	2	13	-	-
Jumlah/Total	39	40	465	-	-

Lanjutan Tabel/Continued Table 2.9

	Kantor Kecamatan/ Sub District Office	Pendidikan/Education					Jumlah/ Total
		D III	D IV	S I	S II	S III	
	(1)	(2)	(3)	(4)	(5)	(6)	(7)
1	Sawang	1	-	7	1	-	36
2	Muara Batu	3	1	6	1	-	34
3	Nisam Antara	1	-	6	-	-	16
4	Nisam	-	-	6	1	-	25
5	Banda Baro	1	1	3	1	-	12
6	Dewantara	2	1	15	-	-	36
7	Simpang Kramat	1	-	5	-	-	20
8	Kuta Makmur	1	-	10	-	-	33
9	Syamtalira Bayu	-	-	9	-	-	39
10	Geureudong Pase	3	1	5	1	-	22
11	Samudera	-	-	11	-	-	39
12	Meurah Mulia	-	-	10	2	-	32
13	Tanah Pasir	-	-	7	-	-	26
14	Lapang	-	-	8	1	-	22
15	Tanah Luas	-	-	8	-	-	42
16	Nibong	-	1	8	1	-	19
17	Matang Kuli	-	1	7	-	-	29
18	Paya Bakong	-	-	5	1	-	36
19	Pirak Timu	-	-	7	1	-	19
20	Syamtalira Aron	-	-	6	1	-	28
21	Lhoksukon	-	-	19	1	-	49
22	Cot Girek	2	-	8	-	-	21
23	Baktiya Barat	1	-	11	1	-	28
24	Baktiya	-	-	12	-	-	56
25	Seunuddon	-	-	11	1	-	29
26	Tanah Jambo Aye	1	-	9	1	-	36
27	Langkahan	1	-	6	-	-	25
Jumlah/Total		18	6	225	16	-	809

Sumber : BKD - Badan Kepegawaian Daerah Kabupaten Aceh Utara

Source : Regional Employment Board of North Aceh Regency

Tabel : 2.10 Banyaknya Pegawai Negeri Sipil Daerah Pada Puskesmas Menurut Golongan
Table
Number of Civil Servant at Puskesmas by Rank
2017

Puskesmas	Golongan/Rank				Jumlah/ Total
	I	II	III	IV	
(1)	(2)	(3)	(4)	(5)	(6)
1 Baktiya	1	51	46	3	101
2 Baktiya Barat	-	29	29	1	59
3 Banda Baro	-	17	33	1	51
4 Blang Glumpang	-	10	14	-	24
5 Buket Hagu	-	38	16	-	54
6 Cot Girek	1	20	25	2	48
7 Dewantara	1	26	84	8	119
8 Geureudong Pase	-	27	10	2	39
9 Kuta Makmur	1	42	54	5	102
10 langkahan	-	19	17	1	37
11 Lapang	-	17	20	1	38
12 Lhok Beuringen	-	18	8	1	27
13 Lhoksukon	2	35	65	7	109
14 Matang Kuli	-	49	32	2	83
15 Meurah Mulia	-	41	38	1	80
16 Muara Batu	-	39	72	6	117
17 Nibong	-	22	25	1	48
18 Nisam	-	31	51	-	82
19 Nisam Antara	-	13	11	1	25
20 Paya bakong	-	29	23	-	52
21 Pirak Timu	-	22	6	-	28
22 Samudera	1	47	59	4	111
23 Sawang	-	41	58	-	99
24 Seuneuddon	-	31	35	1	67
25 Simpang Keuramat	1	33	41	3	78
26 Simpang Tiga	-	9	14	-	23
27 Syamtalira Aron	-	30	51	6	87
28 Syamtalira Bayu	-	41	70	4	115
29 Tanoh Jambo Aye	1	27	46	2	76
30 Tanah luas	-	43	45	7	95
31 Tanah Pasir	-	21	42	2	65
Jumlah/Total	9	918	1.140	72	2.139

56 Aceh Utara Dalam Angka / Aceh Utara In Figures 2018

Tabel : 2.11
Table

Banyaknya Pegawai Negeri Sipil Daerah Pada Puskesmas
Menurut Pendidikan
Number of Civil Servant at Puskesmas by Education
2017

Puskesmas (1)	Pendidikan/Education				
	SD (2)	SMP (3)	SMA (4)	D I (5)	D II (6)
1 Baktiya	1	-	7	6	-
2 Baktiya Barat	-	1	9	2	-
3 Banda Baro	-	-	7	-	-
4 Blang Glumpang	-	-	3	-	-
5 Buket Hagu	-	-	13	-	-
6 Cot Girek	-	1	3	-	-
7 Dewantara	-	1	44	1	-
8 Geureudong Pase	-	-	7	-	-
9 Kuta Makmur	-	1	16	-	-
10 langkahan	-	-	7	-	-
11 Lapang	-	-	11	-	-
12 Lhok Beuringen	-	-	-	-	-
13 Lhoksukon	1	1	17	5	-
14 Matang Kuli	-	-	14	-	-
15 Meurah Mulia	-	-	7	-	-
16 Muara Batu	-	1	23	4	-
17 Nibong	-	-	4	2	-
18 Nisam	-	-	14	1	-
19 Nisam Antara	-	-	5	-	-
20 Paya bakong	-	-	5	-	-
21 Pirak Timu	-	-	3	-	-
22 Samudera	-	1	10	3	-
23 Sawang	-	-	19	2	-
24 Seuneuddon	-	-	7	2	-
25 Simpang Keuramat	1	1	16	-	-
26 Simpang Tiga	-	-	3	-	-
27 Syamtalira Aron	-	-	20	-	-
28 Syamtalira Bayu	-	-	14	1	-
29 Tanah Jambo Aye	1	-	8	4	-
30 Tanah luas	-	-	15	1	-
31 Tanah Pasir	-	-	3	1	-
Jumlah/Total	4	8	334	35	-

Lanjutan Tabel/Continued Table 2.11

Puskesmas	Pendidikan/Education					Jumlah/ Total
	D III	D IV	S I	S II	S III	
(1)	(2)	(3)	(4)	(5)	(6)	(7)
1 Baktiya	80	1	5	1	-	101
2 Baktiya Barat	40	-	7	-	-	59
3 Banda Baro	34	-	8	2	-	51
4 Blang Glumpang	19	-	1	1	-	24
5 Buket Hagu	36	-	4	1	-	54
6 Cot Girek	32	1	11	-	-	48
7 Dewantara	48	3	21	1	-	119
8 Geureudong Pase	27	-	3	2	-	39
9 Kuta Makmur	71	1	12	1	-	102
10 langkahan	22	-	7	1	-	37
11 Lapang	19	-	7	1	-	38
12 Lhok Beuringen	20	-	6	1	-	27
13 Lhoksukon	60	2	21	2	-	109
14 Matang Kuli	58	3	7	1	-	83
15 Meurah Mulia	61	1	9	2	-	80
16 Muara Batu	73	1	14	1	-	117
17 Nibong	32	-	8	2	-	48
18 Nisam	50	1	12	4	-	82
19 Nisam Antara	16	-	1	3	-	25
20 Paya bakong	39	-	6	2	-	52
21 Pirak Timu	23	-	1	1	-	28
22 Samudera	84	-	13	-	-	111
23 Sawang	69	-	8	1	-	99
24 Seuneuddon	48	1	7	2	-	67
25 Simpang Keuramat	50	1	9	-	-	78
26 Simpang Tiga	14	-	4	2	-	23
27 Syamtalira Aron	54	1	12	-	-	87
28 Syamtalira Bayu	76	5	19	-	-	115
29 Tanah Jambo Aye	46	1	15	1	-	76
30 Tanah luas	68	1	10	-	-	95
31 Tanah Pasir	48	-	12	1	-	65
Jumlah/Total	1417	24	280	37	-	2,139

Sumber : BKD - Badan Kepegawaian Daerah Kabupaten Aceh Utara

Source : Regional Employment Board of North Aceh Regency

Tabel : 2.12
Table

**Banyaknya Pegawai Negeri Sipil Daerah Guru dan
Tenaga Administrasi Menurut Golongan
Number of Teacher and Administration Staff
Civil Servant by Rank
2017**

Guru dan Tenaga Administrasi/ Teacher and Administration Staff	Golongan/Rank				Jumlah/ Total
	I	II	III	IV	
(1)	(2)	(3)	(4)	(5)	(6)
1 TK	1	10	46	23	80
2 SD/Sederajat	21	404	1,619	1,190	3,234
3 SLTP/Sederajat	9	209	728	575	1,521
Jumlah/Total	31	623	2,393		4,835

Sumber : BKD - Badan Kepegawaian Daerah Kabupaten Aceh Utara
Source : Regional Employment Board of North Aceh Regency

Tabel : 2.13
Table

**Banyaknya Pegawai Negeri Sipil Daerah Guru dan
Tenaga Administrasi Menurut Pendidikan
Number of Teacher and Administration Staff
Civil Servant by Education
2017**

Guru dan Tenaga Administrasi/ Teacher and Administration Staff	Pendidikan/Education				
	SD	SMP	SMA	D I	D II
(1)	(2)	(3)	(4)	(5)	(6)
1 TK	-	1	7	-	8
2 SD/Sederajat	27	29	303	-	340
3 SLTP/Sederajat	3	6	183	14	40
Jumlah/Total	30	36	493	14	388

Lanjutan Tabel/Continued Table 2.13

Guru dan Tenaga Administrasi/ Teacher and Administration Staff	Pendidikan/Education					Jumlah/ Total
	D III	D IV	S I	S II	S III	
(1)	(2)	(3)	(4)	(5)	(6)	(7)
1 TK	-	-	56	-	-	72
2 SD/Sederajat	14	-	2,347	11	-	3,071
3 SLTP/Sederajat	87	-	1,140	31	-	1,504
	101	-	3,543	42	-	4,647

Sumber : BKD - Badan Kepegawaian Daerah Kabupaten Aceh Utara

Source : Regional Employment Board of North Aceh Regency

Tabel : 2.14
Table

Rekapitulasi Pegawai Negeri Sipil
Menurut Golongan
Realisation of Civil Servant by Rank
2017

Penempatan/ <i>Placement</i>	Golongan/Rank				Jumlah/ <i>Total</i>
	I	II	III	IV	
(1)	(2)	(3)	(4)	(5)	(6)
1. SKPD Daerah	86	725	1,703	421	2,935
2. SKPD Kecamatan	60	397	313	39	809
3. Tenaga Puskesmas	9	918	1,140	72	2,139
4. Guru dan Tenaga Administrasi	31	623	2,393	1,788	4,835
Jumlah/Total	186	2,663	5,549	2,320	10,718

Sumber : BKD - Badan Kepegawaian Daerah Kabupaten Aceh Utara
Source : Regional Employment Board of North Aceh Regency

Tabel : 2.15
Table

**Rekapitulasi Pegawai Negeri Sipil
Menurut Pendidikan
Realisation of Civil Servant by Education
2017**

Penempatan/ <i>Place</i>	Pendidikan/ <i>Education</i>				
	SD	SMP	SMA	D I	D II
(1)	(2)	(3)	(4)	(5)	(6)
1 SKPD Daerah	24	79	1,008	6	18
2 SKPD Kecamatan	39	40	465	-	-
3 Tenaga Puskesmas	4	8	334	35	-
4 Guru dan Tenaga Administrasi	30	36	493	14	388
Jumlah/Total	97	163	2,300	55	406

Lanjutan Tabel/Continued Table 2.15

Penempatan/ Place	Pendidikan/Education					Jumlah/ Total
	D III	D IV	S I	S II	S III	
(1)	(2)	(3)	(4)	(5)	(6)	(7)
1 SKPD Daerah	280	50	1,409	247	2	3,123
2 SKPD Kecamatan	18	6	225	16	-	809
3 Tenaga Puskesmas	1,417	24	280	37	-	2,139
4 Guru dan Tenaga Administrasi	101	-	3,543	42	-	4,647
Jumlah/Total	1,816	80	5,457	342	2	10,718

Sumber : BKD - Badan Kepegawaian Daerah Kabupaten Aceh Utara
Source : Regional Employment Board of North Aceh Regency

Tabel : 2.16
Table

**Rekapitulasi Kenaikan Pangkat, Pencatatan Gelar dan
Pengesahan Masa Kerja Pegawai Negeri Sipil
2016**

Uraian Kegiatan/ <i>Activities Description</i>	Golongan/Rank				Jumlah/ <i>Total</i>
	I	II	III	IV	
(1)	(2)	(3)	(4)	(5)	(6)
I. Periode 1 April 2016 :					
1. Kenaikan Pangkat	6	237	899	243	1385
Jumlah Periode 1 April 2016	6	237	899	243	1385
II. Periode 1 Oktober 2016 :					
1. Kenaikan Pangkat Pilihan	26	141	955	215	1337
Jumlah Periode 1 Oktober 2016	26	141	955	215	1337
III. Lain - lain					
1. Pengesahan Masa Kerja	-	1	1	-	2
2. Pencatatan Gelar	-	12	93	10	115
Jumlah Lain - lain	-	13	94	10	117
Jumlah/Total	32	391	1948	468	2839

Sumber : BKD - Badan Kepegawaian Daerah Kabupaten Aceh Utara

Source : Regional Employment Board of North Aceh Regency

Tabel : 2.17 Rekapitulasi Realisasi Pensiun Pegawai Negeri Sipil
Table Realisation of Civil Servant Pension by Rank
2016

Jenis Pensiun/ <i>Kind of Pension</i>	Golongan/Rank				Jumlah/ <i>Total</i>
	I	II	III	IV	
(1)	(2)	(3)	(4)	(5)	(6)
1. Batas Usia Pensiun (BUP)	7	24	48	118	197
2. Permintaan Sendiri	-	-	2	1	3
3. Janda/Duda :	2	6	16	14	38
- Meninggal	2	6	16	14	38
- Tewas	-	-	-	-	-
Jumlah/Total	9	30	66	133	238

Sumber : BKD - Badan Kepegawaian Daerah Kabupaten Aceh Utara

Source : Regional Employment Board of North Aceh Regency

**Tabel : 2.18 Banyaknya Calon/Pegawai Negeri Sipil Menurut Departemen/
Table Non Departemen dan Golongan Dalam Kabupaten Aceh Utara
Number of Candidate for Civil Service/Civil Servant
According to Department/Non Department in North Aceh Regency
2017**

	Departemen/Non Departemen/ Department/Non Department	Golongan/Rank				Jumlah/ Total
		I	II	III	IV	
	(1)	(2)	(3)	(4)	(5)	(6)
1	Badan Meteorologi, klimatologi dan Geofisika	0	3	11	0	14
2	Badan Pertanahan Nasional	0	5	16	1	22
3	Badan Pusat Statistik	0	8	23	1	32
4	Kejaksaan Republik Indonesia	0	4	11	3	18
5	Kementerian Agama	3	138	702	281	1,124
6	Kementerian Hukum dan Hak Manusia RI	0	47	9	0	56
7	Kementerian Pertahanan	1,944	533	78	8	2,563
8	Kepolisian Negara Republik Indonesia	0	389	47	3	439
9	Komisi Pemilihan Umum	0	4	7	1	12
10	Mahkamah Agung	0	5	35	5	45
	Jumlah/Total	1,947	1,136	939	303	4,325

Sumber : KPPN - Kantor Pelayanan Perbendaharaan Negara
Source : KPPN - State Treasury Services Office Lhokseumawe

Tabel : 2.19

Jumlah Sertifikat Hak Milik yang Diberikan/Diselesaikan

Table

Menurut Bulan

Number of Ownership Certificate Given/Finished

2017

Bulan/ Month	Hak Milik (HM)/Ownership	
	Diberikan/ Given	Diselesaikan/ Finished
(1)	(2)	(3)
Januari/January	14	14
Februari/February	30	30
Maret/March	49	49
April/April	6	6
Mei/May	200	200
Juni/June	137	137
Juli/July	585	585
Agustus/August	360	360
September/September	342	342
Oktober/October	1404	1404
Nopember/November	1149	1149
Desember/December	59	59
Jumlah/Total	4335	4335

Sumber : BPN - Badan Pertanahan Nasional Kabupaten Aceh Utara

Source : BPN - National Land Agency of North Aceh Regency

Tabel : 2.20

Table

**Jumlah Sertifikat Hak Guna Bangunan yang
Diberikan/Diselesaikan Menurut Bulan
Number of Right of Use of Building Given/Finished
2017**

Bulan/ Month	Hak Guna Bangunan (HGB) Right of Use of Building	
	Diberikan/ Given	Diselesaikan/ Finished
(1)	(2)	(3)
Januari/January	1	1
Februari/February	1	1
Maret/March	4	4
April/April	2	2
Mei/May	6	6
Juni/June	2	2
Juli/July	1	1
Agustus/August	2	2
September/September	-	-
Oktober/October	-	-
Nopember/November	-	-
Desember/December	2	2
Jumlah/Total	21	21

Sumber : BPN - Badan Pertanahan Nasional Kabupaten Aceh Utara

Source : BPN - National Land Agency of North Aceh Regency

Tabel : 2.21

Table

**Jumlah Sertifikat Hak Pakai dan Hak Pengelola
yang Diterima/Diselesaikan Menurut Bulan
Number of Right of Use and Right of Organizer Certificates
Received/finished
2017**

Bulan/ Month	Hak Pakai/ Right of Use		Hak Pengelola/ Right of Organizer	
	Diterima/ Received	Diselesaikan/ Finished	Diterima/ Received	Diselesaikan/ Finished
(1)	(2)	(3)	(4)	(5)
Januari/January	5	5	-	-
Februari/February	22	22	-	-
Maret/March	23	23	-	-
April/April	1	1	-	-
Mei/May	-	-	-	-
Juni/June	-	-	-	-
Juli/July	1	1	-	-
Agustus/August	2	2	-	-
September/September	3	3	-	-
Oktober/October	-	-	-	-
Nopember/November	-	-	-	-
Desember/December	-	-	-	-
Jumlah/Total	57	57	0	0

Sumber : BPN - Badan Pertanahan Nasional Kabupaten Aceh Utara

Source : BPN - National Land Agency of North Aceh Regency

Tabel : 2.22
Table

Jumlah Sertifikat Hak Tanggungan yang
Diberikan/Diselesaikan Menurut Bulan
Number of Right of Use of Building Given/Finished
2017

Bulan/ Month	Hak Tanggungan	
	Diberikan/ Given	Diselesaikan/ Finished
(1)	(2)	(3)
Januari/January	45	45
Februari/February	64	64
Maret/March	61	61
April/April	76	76
Mei/May	44	44
Juni/June	34	34
Juli/July	35	35
Agustus/August	58	58
September/September	100	100
Oktober/October	64	64
Nopember/November	78	78
Desember/December	22	22
Jumlah/Total	681	681

Sumber : BPN - Badan Pertanahan Nasional Kabupaten Aceh Utara

Source : BPN - National Land Agency of North Aceh Regency

Tabel : 2.23

Table

**Jumlah Sertifikat Tanah Wakaf yang
Diberikan/Diselesaikan Menurut Bulan
Number of Waqf lands of Building Given/Finished
2017**

Bulan/ Month	Hak Guna Bangunan (HGB) Right of Use of Building	
	Diberikan/ Given	Diselesaikan/ Finished
(1)	(2)	(3)
Januari/January	1	1
Februari/February	-	-
Maret/March	13	13
April/April	-	-
Mei/May	-	-
Juni/June	-	-
Juli/July	1	1
Agustus/August	1	1
September/September	-	-
Oktober/October	-	-
Nopember/November	-	-
Desember/December	2	2
Jumlah/Total	18	18

Sumber : BPN - Badan Pertanahan Nasional Kabupaten Aceh Utara

Source : BPN - National Land Agency of North Aceh Regency

Tabel : 2.24 Banyaknya Tindak Kriminalitas per Jenis Kasus di Wilayah Tugas
Table Polresta Lhokseumawe Menurut Kecamatan
Number of Crime Case in Duty Area of Lhokseumawe
Police Department by Sub Distric
2016

Kecamatan/ Sub Distric	Jenis Kriminalitas/Crime Cases					
	Pen- curian	Peng- aniayaan	Curan- mor	Pem- bakaran	Pem- bunuhan	Peng- gelapan
(1)	(2)	(3)	(4)	(5)	(6)	(7)
1 Sawang	3	4	4	0	0	0
2 Nisam	10	15	1	0	0	1
3 Nisam Antara *)						
4 Banda Baro *)						
5 Kuta Makmur	8	3	6	0	0	1
6 Simpang Kramat	1	9	0	0	0	0
7 Syamtalira Bayu	0	2	5	0	0	0
8 Geuredong Pase *)						
9 Meurah Mulia	5	11	0	0	0	0
10 Samudera	9	7	5	0	0	0
11 Muara Batu	6	1	1	0	0	3
12 Dewantara	24	8	36	0	0	2
Jumlah/Total	66	60	58	0	0	7

Tabel Lanjutan/Continued Table 2.24

Kecamatan/ Sub Distric	Jenis Kriminalitas/Crime Cases					
	KDRT	Perkosaa n	Narkoba	Pemalsua n Surat an	Penghinaa n	Penadaha n
(1)	(8)	(9)	(10)	(11)	(12)	(13)
1 Sawang	1	0	0	0	0	0
2 Nisam	2	0	0	0	1	0
3 Nisam Antara *)						
4 Banda Baro *)						
5 Kuta Makmur	0	0	0	0	0	0
6 Simpang Kramat	1	0	0	0	0	0
7 Syamtalira Bayu	0	0	0	0	0	0
8 Geuredong Pase *)						
9 Meurah Mulia	0	0	0	0	0	0
10 Samudera	0	0	0	0	0	0
11 Muara Batu	0	0	0	0	0	0
12 Dewantara	0	0	0	0	0	1
Jumlah/Total	4	0	0	0	1	1

Tabel Lanjutan/Continued Table 2.24

Kecamatan/ Sub Distric	Jenis Kriminalitas/Crime Cases					
	pencurian hewan	Penge- royokan	Peng- rusakan	Pen- culikan	Pe- nipuan	Pemalsuan Uang
(1)	(14)	(15)	(16)	(17)	(18)	(19)
1 Sawang	-	0	0	0	0	0
2 Nisam	-	1	0	0	2	0
3 Nisam Antara *)						
4 Banda Baro *)						
5 Kuta Makmur	-	0	0	0	1	0
6 Simpang Kramat	-	0	0	0	0	0
7 Syamtalira Bayu	-	0	0	0	0	0
8 Geuredong Pase *)						
9 Meurah Mulia	-	0	0	0	0	0
10 Samudera	1	-	0	0	1	0
11 Muara Batu	-	0	0	0	1	0
12 Dewantara	0	0	3	0	6	0
Jumlah/Total	1	1	3	0	11	0

Tabel Lanjutan/Continued Table 2.24

Kecamatan/ Sub Distric	Jenis Kriminalitas/Crime Cases					
	Pencuri-an Kayu / Illegal Logging	Serobot Tanah	Perbuatan Cabul	Korupsi	Peng- ancaman	Perbuata n Tak Menye- nangkan /
(1)	(20)	(21)	(22)	(23)	(24)	(25)
1 Sawang	0	0	1	0	0	0
2 Nisam	0	0	0	0	5	1
3 Nisam Antara *)						
4 Banda Baro *)						
5 Kuta Makmur	0	0	0	0	0	0
6 Simpang Kramat	0	0	0	0	0	0
7 Syamtalira Bayu	0	0	0	0	0	0
8 Geuredong Pase *)						
9 Meurah Mulia	0	0	0	0	0	0
10 Samudera	0	0	0	0	0	0
11 Muara Batu	0	0	0	0	0	0
12 Dewantara	0	0	0	0	0	0
Jumlah/Total	0	0	1	0	5	1

Tabel Lanjutan/Continued Table 2.24

Kecamatan/ Sub Distric	Jenis Kriminalitas/Crime Cases					Jumlah/ Total
	Perzinaan/ Khalwat	Temu Mayat/ Pembunuhan	Mengakibatkan Orang Mati	Melarikan wanita	Kejahatan Thd Ketertiban Umum	
(1)	(26)	(27)	(28)	(29)	(30)	
1 Sawang	0	0	0	0	0	13
2 Nisam	0	0	0	0	0	39
3 Nisam Antara *)						
4 Banda Baro *)						
5 Kuta Makmur	0	0	0	0	0	19
6 Simpang Kramat	0	0	0	0	0	11
7 Syamtalira Bayu	0	0	0	0	0	7
8 Geuredong Pase *)						0
9 Meurah Mulia	0	0	0	0	0	16
10 Samudera	0	0	0	0	0	23
11 Muara Batu	0	0	0	0	0	12
12 Dewantara	0	0	0	0	0	80
Jumlah/Total	0	0	0	0	0	220

Sumber : Polresta Lhokseumawe

Source : Police Department of Lhokseumawe

*) Data masih tergabung dengan kecamatan induk / still join forces with city mains

**Tabel : 2.25 Banyaknya Tindak Kriminalitas per Jenis Kasus di Wilayah Tugas
Table Polresta Lhokseumawe Menurut Bulan
Number of Crime Case in Duty Area of Lhokseumawe
Police Department by Month
2016**

Bulan/ Month	Wilayah Kecamatan					
	Sawang	Nisam	Nisam Antara*)	Banda Baro*)	Kuta Makmur	Simpang Kramat
(1)	(2)	(3)	(4)	(5)	(6)	(7)
Januari/January	1	9			4	0
Februari/February	1	5			3	1
Maret/March	3	6			1	0
April/April	1	3			1	1
Mei/May	1	4			2	2
Juni/June	1	0			1	0
Juli/July	0	1			2	1
Agustus/August	1	2			1	2
September/September	2	2			3	3
Oktober/October	1	2			0	0
Nopember/November	0	2			0	2
Desember/December	0	5			1	0
Jumlah/Total	12	41			19	12

Tabel Lanjutan/Continued Table 2.25

Kecamatan/ Sub Distric	Jenis Kriminalitas/Crime Cases					
	Syamtalira Bayu	Geureu- dong Pase Pase*)	Meurah Mulia	Samudera	Muara Batu	Dewantara
(1)	(8)	(9)	(10)	(11)	(12)	(13)
Januari/January	1		2	2	0	9
Februari/February	0		2	2	0	8
Maret/March	1		2	2	3	7
April/April	2		0	0	2	3
Mei/May	1		1	1	2	10
Juni/June	0		1	0	0	8
Juli/July	0		0	4	2	9
Agustus/August	0		5	3	1	6
September/September	0		2	2	1	7
Oktober/October	1		1	3	1	7
Nopember/November	-		1	2	0	2
Desember/December	1		1	3	1	5
Jumlah/Total	19	41	18	24	32	93

Sumber : Polresta Lhokseumawe

Source : Police Department of Lhokseumawe

*) Data masih tergabung dengan kecamatan induk / still join forces with city mains

Tabel : 2.26 Pelaku Tindak Kejahatan Menurut Klasifikasi Umur dan Jenis Kelamin
 di Kabupaten Aceh Utara
*Perpetrators of Crimes Under The Classification by Age and Sex
 in North Aceh Regency*
 2015

	Polsek/Polsekta	Dewasa		Anak-anak		Jumlah		
		L	P	L	P	L	P	L + P
	(1)	(2)	(3)	(4)	(5)	(6)	(7)	(8)
1	Polres Aceh Utara	165	60	4	0	169	60	229
2	Polsek Langkahan	13	0	0	0	13	0	13
3	Polsek Tanah Jambo Aye	24	2	0	0	24	2	26
4	Polsek Senuddon	18	3	1	0	19	3	22
5	Polsek Baktiya	14	3	1	0	15	3	18
6	Polsek Baktiya Barat	4	2	1	0	5	2	7
7	Polsek Lhoksukon	20	10	1	0	21	10	31
8	Polsek Cot Girek	6	1	0	0	6	1	7
9	Polsek Matang Kuli	9	2	0	0	9	2	11
10	Polsek Paya Bakong	15	2	0	0	5	2	17
11	Polsek Tanah Luas	2	2	1	0	3	2	5
12	Polsek Nibong	6	1	1	0	7	1	8
13	Polsek Syamtalira Aron	11	2	1	0	12	2	14
14	Polsek Tanah Pasir	4	3	2	0	6	3	9
15	Polsubsektor Lapang	0	0	0	0	0	0	0
16	Polsubsektor P. Timu	0	0	0	0	0	0	0

Sumber : Polres Aceh Utara

Source : Police Department of North Aceh Regency

Tabel : 2.27 Banyaknya Tindak Kriminalitas per Jenis Kasus di Wilayah Tugas
Table Polres Aceh Utara Menurut Bulan
*Number of Crime Case in Law Area of North Aceh
 Police Department by Month
 2016*

Bulan/ Month	Jenis Kriminalitas/Crime Cases				
	Pen- curian	Peng- aniayaan	Curan- mor	Pem- bakaran	Pem- bunuhan
(1)	(2)	(3)	(4)	(5)	(6)
Januari/January	3	6	5	0	0
Februari/February	8	12	3	0	0
Maret/March	0	0	0	0	0
April/April	5	11	6	0	0
Mei/May	10	8	7	0	0
Juni/June	2	13	4	0	0
Juli/July	0	0	0	0	0
Agustus/August	2	8	2	0	0
September/September	1	3	2	0	0
Oktober/October	6	2	2	0	0
Nopember/November	1	3	1	0	1
Desember/December	1	8	1	0	0
Jumlah/Total	39	74	36	0	1

Tabel Lanjutan/Continued Table 2.27

Kecamatan/ Sub Distric	Jenis Kriminalitas/Crime Cases				
	Peme- rasan	Perko- saan	Narko- ba	Perjudi- an	Uang Palsu
(1)	(7)	(8)	(9)	(10)	(11)
Januari/January	0	0	0	0	0
Februari/February	0	0	0	1	0
Maret/March	0	0	0	0	0
April/April	0	0	0	0	0
Mei/May	0	0	0	0	0
Juni/June	0	0	0	0	0
Juli/July	0	1	0	0	0
Agustus/August	0	0	0	0	0
September/September	0	0	0	0	0
Oktober/October	0	0	0	0	0
Nopember/November	0	0	0	0	0
Desember/December	0	0	0	0	0
Jumlah/Total	0	1	0	1	0

Tabel Lanjutan/Continued Table 2.27

Kecamatan/ Sub Distric	Jenis Kriminalitas/Crime Cases				
	Unjuk Rasa	Peng- rusakan	Pen- culikan	Pe- nipuan	Senpi/ Handak
(1)	(12)	(13)	(14)	(15)	(16)
Januari/January	0	1	0	1	0
Februari/February	0	1	0	1	0
Maret/March	0	0	0	0	0
April/April	0	1	0	4	0
Mei/May	0	0	0	1	0
Juni/June	0	2	0	1	0
Juli/July	0	2	0	3	0
Agustus/August	0	0	0	2	0
September/September	0	0	0	2	0
Oktober/October	0	1	0	0	0
Nopember/November	0	0	0	2	0
Desember/December	0	4	0	2	0
Jumlah/Total	0	12	0	19	0

Tabel Lanjutan/Continued Table 2.27

Kecamatan/ Sub Distric	Jenis Kriminalitas/Crime Cases					Jumlah/ Total
	Pencurian Kayu	Lingkung- an Hidup	Korupsi	Pencabulan	Lainnya	
(1)	(17)	(18)	(19)	(20)	(21)	(22)
Januari/January	0	0	0	0	0	0
Februari/February	0	0	0	2	0	0
Maret/March	0	0	0	0	0	0
April/April	0	0	0	2	0	0
Mei/May	0	0	0	1	0	0
Juni/June	0	0	0	0	0	0
Juli/July	0	0	0	1	0	0
Agustus/August	0	0	0	0	0	0
September/September	0	0	0	1	0	0
Oktober/October	0	0	0	1	0	0
Nopember/November	0	0	0	1	0	0
Desember/December	0	0	0	0	0	0
Jumlah/Total	0	0	0	9	0	0

Sumber : Polres Aceh Utara

Source : Police Department of North Aceh Regency

Tabel : 2.28 Perkembangan Tindak Kriminalitas per Jenis Kasus di Wilayah Tugas
Table Polres Aceh Utara
*Number of Crime Case in Law Area of North Aceh
 Police Department
 2013 - 2016*

Jenis Kriminalitas/ Crime Case (1)	Tahun			
	2013 (2)	2014 (3)	2015 (4)	2016 (5)
1 Pembakaran	0	8	0	8
2 Kebakaran	0	0	0	0
3 Pemalsuan Uang	2	0	0	0
4 Pemalsuan Surat	0	1	11	14
5 Perkosaan	3	9	6	18
6 Perzinahan	1	1	3	5
7 Perjudian	2	4	2	8
8 Penculikan	5	5	6	11
9 Penghinaan	2	0	4	6
10 Pembunuhan	3	1	2	6
11 Aniaya Ringan	83	70	89	242
12 Aniaya Berat	0	9	0	9
13 Pencurian Biasa	57	48	48	153
14 Pencurian Pemberatan	2	5	1	8
15 Pencurian Dgn Kekerasan	2	0	1	3
16 Pemerasan	2	0	0	0

Tabel Lanjutan/Continued Table 2.28

Jenis Kriminalitas/ Crime Case	Tahun			
	2013	2014	2015	2016
(1)	(2)	(3)	(4)	(5)
17 Penggelapan	1	0	21	72
18 Penipuan	38	30	38	106
19 Pengrusakan	10	8	11	29
20 Narkotika	0	1	0	1
21 Perampasan Hak	3	2	8	23
22 Curanmor	29	36	35	100
23 Perbuatan Tdk Menyenangkan	3	4	3	10
24 KDRT	21	18	27	66
25 Melarikan Wanita	0	1	1	1
26 Senpi	0	0	3	3
27 Makar	0	0	0	0
28 Temu mayat	0	0	0	0
29 Ilegal Logging	3	5	3	11
30 Pencemaran Nama Baik	6	1	5	11
31 Serang Mako	0	0	0	0
32 Pencabulan	22	9	12	43
Jumlah/Total	298	276	340	967

Sumber : Polres Aceh Utara

Source : Police Department of North Aceh Regency

catt : Beberapa data tidak diberikan dari beberapa Polsek di Aceh Utara

Tabel : 2.29

Table

Banyaknya Perkara Pidana (Termasuk Pelanggaran Lalu Lintas) Yang Diterima dan Diselesaikan Menurut Jenis Perkara Oleh Kejaksaan Negeri Aceh Utara Menurut Bulan
Number of Criminals Cases Reported (Including Traffic Offence) and Settled by Kind of Cases by State Court of Justice in North Aceh Regency
2017

Bulan / Month	Jenis Perkara / Kind of Cases		
	Perkara Biasa / Normal Cases (Kasus/Cases)		
	Sisa Bulan Lalu	Masuk	Diselesaikan
	<i>Remaining Previous Month</i>	<i>Reporod</i>	<i>Settled</i>
(1)	(2)	(3)	(4)
1 Januari / January	5	7	11
2 Februari / February	1	6	6
3 Maret / March	1	10	6
4 April / April	5	7	11
5 Mei / May	2	5	5
6 Juni / June	2	11	13
7 Juli / July	0	8	4
8 Agustus / August	4	17	16
9 September / September	6	8	10
10 Oktober / October	4	9	7
11 November / November	6	13	15
12 Desember / December	4	5	5

Lanjutan Tabel / Continued Table : 2.29

Bulan / Month	Jenis Perkara / Kind of Cases		
	Narkotika/ Narcotic (Kasus/Cases)		
	Sisa Bulan Lalu <i>Remaining Previous Month</i>	Masuk <i>Reported</i>	Diselesaikan <i>Settled</i>
	(1)	(5)	(6)
1 Januari / January	3	18	14
2 Februari / February	7	8	13
3 Maret / March	2	19	16
4 April / April	5	23	22
5 Mei / May	6	14	15
6 Juni / June	5	7	12
7 Juli / July	0	8	5
8 Agustus / August	3	9	11
9 September / september	1	15	1
10 Oktober / October	6	30	20
11 November / November	16	21	21
12 Desember / December	16	13	13

Lanjutan Tabel / Continued Table : 2.29

Bulan / Month	Jenis Perkara / Kind of Cases		
	Imigrasi/ Immigration (Kasus/Cases)		
	Sisa Bulan Lalu <i>Remaining Previous Month</i>	Masuk <i>Reported</i>	Diselesaikan <i>Settled</i>
(1)	(8)	(9)	(10)
1 Januari / January	-	-	-
2 Februari / February	-	-	-
3 Maret / March	-	-	-
4 April / April	-	-	-
5 Mei / May	-	-	-
6 Juni / June	-	-	-
7 Juli / July	-	-	-
8 Agustus / August	-	-	-
9 September / september	-	-	-
10 Oktober / October	-	-	-
11 November / November	-	-	-
12 Desember / December	-	-	-

Lanjutan Tabel / Continued Table : 2.29

Bulan / Month	Jenis Perkara / Kind of Cases		
	Pelanggaran Perairan / Water Offence (Kasus/Cases)		
	Sisa Bulan Lalu <i>Remaining Previous Month</i>	Masuk <i>Repored</i>	Diselesaikan <i>Settled</i>
(1)	(11)	(12)	(13)
1 Januari / January	-	-	-
2 Februari / February	-	-	-
3 Maret / March	-	-	-
4 April / April	-	-	-
5 Mei / May	-	-	-
6 Juni / June	-	-	-
7 Juli / July	-	-	-
8 Agustus / August	-	-	-
9 September / september	-	-	-
10 Oktober / October	-	-	-
11 November / November	-	-	-
12 Desember / December	-	-	-

Sumber : Kejaksaan Negeri

Source : Attorney Office of North Aceh Regency

Tabel : 2.30

Banyaknya Penerimaan Pada Kejaksaan Negeri Aceh Utara

Table

Diperinci Menurut Jenis Perkara

Total Receive of Attorney Office of North Aceh Regency

Detailed by Type of Crime

2017

Jenis Perkara / Kind of Cases	Jenis Penerimaan (Rp)			
	Type of Receive (Rp)			
	Uang Rampasan	Hasil Penjualan Barang Rampasan	Hasil Penjualan Barang Temuan	Ongkos Perkara/Saksi
	Money Loot	Auction of Loot	Auction of Confiscated Goods	Lawsuit Cost
(1)	(2)	(3)	(4)	(5)
1. Tindak pidana terhadap keamanan negara dan ketertiban umum, orang dan harta benda, tindak pidana lain/ <i>Security and Garder</i>	-	-	-	-
2. Tindak pidana ekonomi, narkoba dan korupsi / <i>Economy and Narcotic</i>	-	-	-	-
Jumlah / Total				

Lanjutan Tabel / Continued Table : 2.30

Jenis Perkara / Kind of Cases	Jenis Penerimaan (Rp)		
	Type of Receive (Rp)		
	Uang Lain-lain dan denda	Uang Pengganti	Jumlah
	<i>Others money revenue and fines</i>	<i>Replacement Money</i>	<i>Total</i>
(1)	(6)	(7)	(8)
1. Tindak pidana terhadap keamanan negara dan ketertiban umum, orang dan harta benda, tindak pidana lain/ <i>Security and Garder</i>	183,467,000		183,467,000
2. Tindak pidana ekonomi, narkoba dan korupsi / <i>Economy and Narcotic</i>	-		-
Jumlah / Total			

Sumber : Kejaksaan Negeri

Source : Attorney Office of North Aceh Regency

Tabel : 2.31

Table

**Penyelesaian Perkara Pidana Bidang Tindak Pidana Umum Dengan acara
Pemeriksaan Biasa dan Singkat pada Kejaksaan Negeri Aceh Utara
Solving of Criminal of Common Public an Injustice With Event of Ordinary
Inspection and Shorten at Public Attorney of North Aceh Regency
2017**

Jenis Perkara /Cases	Perkara Yang Masuk (Kasus)			Perkara Yang Diselesaikan (Kasus)		
	<i>Reported</i>			<i>Settled</i>		
	Sisa Tahun Lalu	Masuk Tahun Laporan	Jumlah	Dikirim ke Pengadilan <i>Send to state Court Justice</i>	Dihentikan Penuntutan karena tidak terbukti, bukan tindak pidana, perkara ditutup demi hukum	Dikesampingkan demi kepentingan umum
(1)	(2)	(3)	(4)	(5)	(6)	(7)
1 KUHP	5	106	111	-	-	-
2 Senjata Api dan Bahan Peledak <i>Fire arm and Explosive</i>	-	3	3	-	-	-
3 Narkotika <i>Narcotic</i>	3	185	188	-	-	-
4 Pengamanan Barang Cetakn <i>Matter Security</i>	-	-	-	-	-	-
5 Imigrasi <i>Imigration</i>	-	-	-	-	-	-
6 Tentang Penempatar <i>Location</i>	-	-	-	-	-	-
7 Lain-lain <i>Others</i>	-	36	39	-	-	-

Lanjutan Tabel / Continued Table : 2.31

Jenis Perkara / Cases	Perkara Yang Diselesaikan (Kasus) Settled			
	Dilimpahkan / Overflowed			Sisa Laporan Tahunan / Rest of Last Year (Kasus/Cases)
	Dikeluarkan dari Tahanan / Release	Dikirim ke Pengadilan Aceh Utara / Send to state Court Justice		
		Jumlah / Total (Kol 5 s/d 9)		
(1)	(8)	(9)	(10)	(11)
1 K U H P	-	93	93	18
2 Senjata Api dan Bahan Peledak <i>Fire arm and Explosive</i>	-	3	3	0
3 Narkotika <i>Narcotic</i>	-	172	172	16
4 Pengamanan Barang Cetakan <i>Matter Security</i>	-	-	-	-
5 Imigrasi <i>Immigration</i>	-	-	-	-
6 Tentang Penempatan <i>Location</i>	-	36	36	0
7 Lain-lain <i>Others</i>	-	-	-	-

Sumber : Kejaksaan Negeri

Source : Attorney Office of North Aceh Regency

Tabel : 2.32

Table

**Hasil Dinas dan Hasil lelang Barang Temuan Bidang Tindak
Pidana Umum Pada Kejaksaan Negeri Aceh Utara
Result on Duty and Result of Auction of Found Goods of Common/
Public Doing an Injusticeat Public Attorney of North Aceh Regency
2017**

Jenis Hasil Lelang Auction Goods	Hasil Tahun Lalu Previous Year		Penerimaan Tahun Laporan (Rupiah)	Jumlah / Total (Rupiah)
	belum Disetorkan (Rupiah)	Belum Ditagih (Rupiah)		
(1)	(2)	(3)	(4)	(5)
1 UANG DENDA				
a. Perkara dengan Acara Pemeriksaan Biasa	-	-	183,467,000.00	183,467,000.00
b. Perkara dengan Acara Pemeriksaan Singkat	-	-	-	-
c. Perkara dengan Acara Pemeriksaan Cepat	-	-	-	-
2 BIAYA PERKARA				
a. Perkara dengan Acara Pemeriksaan Biasa	-	-	-	-
b. Perkara dengan Acara Pemeriksaan Singkat	-	-	-	-
c. Perkara dengan Acara Pemeriksaan Cepat	-	-	-	-
3 HASIL LELANG BARANG RAMPASAN				
a. Perkara dengan Acara Pemeriksaan Biasa	-	-	-	-
b. Perkara dengan Acara Pemeriksaan Singkat	-	-	-	-
c. Perkara dengan Acara Pemeriksaan Cepat	-	-	-	-
4 PENDAPATAN LAINNYA				
a. Uang Acara Pemeriksaan biasa dengan acara sing- kat dan cepat	-	-	-	-
b. Uang Temuan	-	-	-	-
c. Penjualan Lelang Barang Temuan	-	-	-	-

Sumber : Kejaksaan Negeri

Source : Attorney Office of North Aceh Regency

Tabel : 2.33
Table

**Banyaknya Perkara Perdata Yang Diterima dan Diselesaikan/Diputuskan
Menurut Bulan Oleh Mahkamah Syari'ah Kabupaten Aceh Utara
Number of Perdata Cases Reportep and Settled by Month
by Lawcourt of Syari'ah North Aceh Regency
2017**

Bulan / Month	Banyaknya Perkara (kasus) / Total Cases (cases)			Diselesaikan/ Diputuskan Settled Cases	Sisa Akhir Bulan Ini/ Remainder Case This Month
	Sisa Bulan Lalu / Previous Month	Diterima Bulan Ini / This Month	Jumlah / Total		
(1)	(2)	(3)	(4)	(5)	(6)
Januari / January	68	103	171	41	130
Februari / February	130	64	194	68	126
Maret / March	126	92	218	63	155
April / April	155	74	229	80	149
Mei / Mei	149	74	223	93	130
Juni / June	130	38	168	54	114
Juli / July	114	91	205	57	148
Agustus / August	148	78	226	85	141
September / September	141	66	207	71	136
Oktober / October	136	288	424	82	342
November / November	342	87	429	281	148
Desember / December	148	41	189	64	125
Jumlah / Total		1,096		1,039	

Sumber : Mahkamah Syari'ah

Source : Lawcourt of Syari'ah North Aceh Regency

Tabel : 2.34
Table

**Banyaknya Perkara Jinayat Yang Diterima dan Diselesaikan/Diputuskan
Per Bulan Oleh Mahkamah Syari'ah Kabupaten Aceh Utara
Number of Jinayat Cases Reportep and Settled by Month
by Lawcourt of Syari'ah North Aceh Regency
2017**

Bulan / Month	Banyaknya Perkara (kasus) / Total Cases (cases)			Diselesaikan/ Diputuskan Settled Cases	Sisa Akhir Bulan Ini/ Remainder Case This Month
	Sisa Bulan Lalu / Previous Month	Diterima Bulan Ini / This Month	Jumlah / Total		
(1)	(2)	(3)	(4)	(5)	(6)
Januari / January	-	-	-	-	-
Februari / February	-	-	-	-	-
Maret / March	-	-	-	-	-
April / April	-	2	2	2	-
Mei / Mei	-	-	-	-	-
Juni / June	-	-	-	-	-
Juli / July	-	-	-	-	-
Agustus / August	-	-	-	-	-
September / September	-	-	-	-	-
Oktober / October	-	-	-	-	-
November /November	-	-	-	-	-
Desember / December	-	-	-	-	-
Jumlah / Total	-	2	-	2	0

Sumber : Mahkamah Syari'ah

Source : Lawcourt of Syari'ah North Aceh Regency

Tabel : 2.35
Table

Banyaknya Perkara Yang Diterima dan Diselesaikan/Diputuskan Menurut
Jenis Perkara Per Bulan Oleh Mahkamah Syariah Kabupaten Aceh Utara
Number of Cases Reportep and Settled by Month
by Lawcourt of Syari'ah North Aceh Regency
2017

Bulan / Month	Poligami/ Poligamy		Pengesahan Nikah / Authentication Marry		Pembatalan Nikah / Abrogation		Penetapan Izin Ik. Nikah / Stipulating of Permit Marry	
	Terima	Putus	Terima	Putus	Terima	Putus	Terima	Putus
(1)	(2)		(3)		(4)		(5)	
Sisa Bulan Lalu								
Januari / January	-	-	21	7	-	-	-	-
Februari/ February	-	-	7	16	-	-	-	-
Maret / March	-	-	17	8	-	-	-	-
April / April	-	-	16	14	-	-	-	-
Mei / Mei	-	-	16	20	-	-	-	-
Juni / June	-	-	7	15	-	-	-	-
Juli / July	-	-	8	6	-	-	-	-
Agustus / August	-	-	11	12	-	-	-	-
September / September	-	-	21	7	-	-	-	-
Oktober / October	-	-	220	22	-	-	-	-
November /November	-	-	19	195	-	-	-	-
Desember / December	-	-	11	14	-	-	-	-
Jumlah / Total	0	0	374	336	0	0	0	0

Lanjutan Tabel / Continued Table : 2.35

Bulan / Month	Cerai/ Talak Divorce		Cerai/Gugat		Kelalaian Suami/Istri Couple Careless		Mal Waris Bersama	
	Terima	Putus	Terima	Putus	Terima	Putus	Terima	Putus
(1)	(6)		(7)		(8)		(9)	
Sisa Bulan Lalu	5	-	56	-	-	-	8	-
Januari / January	16	13	51	16	-	-	1	-
Februari/ February	10	7	37	33	-	-	1	-
Maret / March	18	13	44	34	-	-	-	-
April / April	12	11	35	40	-	-	-	2
Mei / Mei	17	16	35	46	-	-	1	1
Juni / June	5	9	23	27	-	-	-	-
Juli / July	11	8	61	38	-	-	1	-
Agustus / August	16	15	42	48	-	-	1	1
September / September	12	12	29	43	-	-	1	2
Oktober / October	21	15	34	37	-	-	-	1
November /November	16	11	44	35	-	-	3	-
Desember / December	7	17	18	28	-	-	-	3
Jumlah / Total	166	147	509	425	0	0	17	10

Sumber : Mahkamah Syari'ah

Source : Lawcourt of Syari'ah North Aceh Regency

Tabel : 2.36

Table

**Keadaan Perkara Pidana Yang Diterima dan Diselesaikan
Menurut Jenis Perkara Oleh Pengadilan Negeri Lhoksukon
State Criminal Cases Received and Completed
by Type of Case By Lhokseukon District Court
2017**

Bulan / Month	Jenis Perkara / Cases							
	Pidana Biasa		Pidana Singkat		Pidana Cepat/ Ringan/Lain		Pra Peradilan	
	2016	2017	2016	2017	2016	2017	2016	2017
(1)	(2)	(3)	(4)	(5)	(6)	(7)	(8)	(9)
Sisa Tahun Sebelumnya	61	56	-	-	-	-	-	-
Masuk Dalam Tahun Bersangkutan	344	333	-	-	2,202	1,737	-	-
Putus Tahun Bersangkutan	349	312	-	-	2,202	1,737	-	-
Sisa Tahun Bersangkutan	56	77	-	-	-	-	-	-
Banding Tahun Bersangkutan	8	20	-	-	-	-	-	-
Kasasi Tahun Bersangkutan	12	11	-	-	-	-	-	-
PK Tahun Bersangkutan	-	-	-	-	-	-	-	-
Grasi Tahun Bersangkutan	-	-	-	-	-	-	-	-
Sisa Akhir Tahun Bersangkutan								

Sumber : Pengadilan Negeri Lhoksukon

Source : State Court Justice of North Aceh

Tabel : 2.37
Table

Kedaaan Perkara Perdata Yang Diterima dan Diselesaikan
Menurut Jenis Perkara Oleh Pengadilan Negeri Aceh Utara
*State Civil Cases Received and Completed
by Type of Case By North Aceh District Court*
2017

Bulan / Month	Jenis Perkara / Cases			
	Perdata Gugatan		Perdata Permohonan	
	2016	2017	2016	2017
(1)	(2)	(3)	(4)	(5)
Sisa Tahun Sebelumnya	21	5	-	-
Masuk Dalam Tahun Bersangkutan	12	13	160	141
Putus Tahun Bersangkutan	28	13	160	140
Sisa Tahun Bersangkutan	5	5	-	1
Banding Tahun Bersangkutan	17	6	-	-
Kasasi Tahun Bersangkutan	7	6	-	-
PK Tahun Bersangkutan	-	1	-	-
Grasi Tahun Bersangkutan				
Sisa Akhir Tahun Bersangkutan	-	-	-	-

Sumber : Pengadilan Negeri Lhoksukon
Source : State Court Justice of North Aceh

Tabel : 2.38

Table

Nama-Nama Bupati Kabupaten Aceh Utara
The Regent Names in North Aceh Regency

	Nama Bupati/ Name of Regent	Masa Tugas/ Periode of Duty
	(1)	(2)
1	T. M. Husin	1945 - 1946
2	Tgk. Sulaiman Daud	1946 - 1949
3	H. Ibnu Hasan	1949 - 1953
4	Tgk. H. Usman Azis	1952 - 1953
5	Tgk. Muhammad	1953 - 1954
6	AR. Hajad	1954 - 1958
7	Tgk. H.A. Wahab Dahlawi	1958 - 1960
8	Tgk. H. Usman Azis	1960 - 1965
9	T. Ramli Angkasah	1965 - 1967
10	Tgk. H. A. Wahab Dahlawi	1967 - 1972
11	T. M. Husin	1972 - 1973
12	Abdullah Yacob	1973 - 1978
13	Mohd. Ali Basyah	1978 - 1983
14	Mohd. Ali Basyah	1983 - 1986
15	H. Ramli Ridwan, SH.	1986 - 1993
16	Karimuddin Hasybullah, SE	1993 - 1998
17	Ir. Tarmizi A. Karim MSc.	1998 - 2004
18	H Teuku Alamsyah Banta (*)	2004
19	Ir. Tarmizi A. Karim MSc. (*)	Maret 2005 - Maret 2006
20	Drs. H.T. Pribadi (*)	Maret 2006 - Januari 2007
21	Ilyas A. Hamid	Januari 2007 - Oktober 2011
22	M. Ali Basyah (*)	Oktober 2011 - Juli 2012
23	Muhammad Thaib	Juli 2012 - Saat ini

(*) Pejabat Bupati

Sumber : BKD - Badan Kepegawaian Daerah Kabupaten Aceh Utara

Source : Regional Employment Board of North Aceh Regency

PENDUDUK DAN KETENAGAKERJAAN

Population and Employment

BAB
CHAPTER

3



PENJELASAN TEKNIS

1. Sumber utama data kependudukan adalah sensus penduduk yang dilaksanakan setiap sepuluh tahun sekali. Sensus penduduk telah dilaksanakan sebanyak enam kali sejak Indonesia merdeka, yaitu tahun 1961, 1971, 1980, 1990, 2000, dan 2010.

Di dalam sensus penduduk, pencacahan dilakukan terhadap seluruh penduduk yang berdomisili di wilayah teritorial Indonesia termasuk warga negara asing kecuali anggota korps diplomatik negara sahabat beserta keluarganya.

Metode pengumpulan data dalam sensus dilakukan dengan wawancara antara petugas sensus dengan responden dan juga melalui *e-census*. Pencatatan penduduk menggunakan konsep usual residence, yaitu konsep di mana penduduk biasa bertempat tinggal. Bagi penduduk yang bertempat tinggal tetap dicacah di mana mereka biasa tinggal, sedangkan untuk penduduk yang tidak bertempat tinggal tetap dicacah di tempat di mana mereka ditemukan petugas sensus pada malam 'Hari Sensus'. Termasuk penduduk yang tidak bertempat tinggal tetap

TECHNICAL NOTES

1. *The main source of demographic data is population census, which is conducted every ten years. Population Census has been conducted six times since Indonesia's independence: 1961, 1971, 1980, 1990, 2000, and 2010.*

The population census enumerates all residents who domicile in the entire territory of Indonesia including foreign citizens except the diplomatic corps members and their families. The method of data collection in a population census involves interviewing respondents and conducting e-census. Enumeration of the population uses the concept of "usual residence", which is the concept of "places where people usually live". De jure was applied to the permanent residents, while de facto was applied to non-permanent residents. The permanent residents were enumerated in place where they normally live, the non-permanent residents were enumerated where they were found by the enumerators, on the night of 'Census Date'. The non-permanent residents include homeless people,

POPULATION AND EMPLOYMENT

adalah tuna wisma, awak kapal berbendera Indonesia, penghuni perahu/rumah apung, masyarakat terpencil/terasing, dan pengungsi. Bagi mereka yang mempunyai tempat tinggal tetap dan sedang bepergian ke luar wilayah lebih dari enam bulan, tidak dicacah di tempat tinggalnya, tetapi dicacah di tempat tujuannya. Untuk tahun yang tidak dilaksanakan sensus penduduk, data kependudukan diperoleh dari hasil proyeksi penduduk. Proyeksi penduduk merupakan suatu perhitungan ilmiah yang didasarkan pada asumsi dari komponen-komponen perubahan penduduk, yaitu kelahiran, kematian, dan migrasi. Proyeksi penduduk Indonesia 2010–2035 menggunakan data dasar penduduk hasil SP2010.

2. **Penduduk Indonesia** adalah semua orang yang berdomisili di wilayah teritorial Indonesia selama 6 bulan atau lebih dan atau mereka yang berdomisili kurang dari 6 bulan tetapi bertujuan menetap.
3. **Laju pertumbuhan penduduk** adalah angka yang menunjukkan

ship crew, boat people, remote area community, and internally displaced persons. Those who had permanent residence and had been travelling away from their home for six months or more were not enumerated in their permanent place, but in the place where they were during the census.

For the periods where the population census is not conducted, population projection is done to estimate population during those years. The population projection is an estimate based on the demographic components, such as birth, death, and migration. Indonesia's 2010–2035 population projection used the 2010 Population Census as the base population.

2. **The population of Indonesia** are all residents of the entire territory of Indonesia who have stayed for six months or longer, and those who intended to stay more than six months even though their length of stay is less than six months.
3. **The growth rate of population** is the number that show

KEPENDUDUKAN DAN KETENAGAKERJAAN

persentase penambahan penduduk dalam jangka waktu tertentu.

percentage of population growth within a specified period.

4. **Kepadatan penduduk** adalah rasio banyaknya penduduk per kilometer persegi.
4. **Population density** is rati of population per square kilometer.
5. **Rasio jenis kelamin** adalah perbandingan antara penduduk laki-laki dan penduduk perempuan pada suatu wilayah dan waktu tertentu. Biasanya dinyatakan dengan banyaknya penduduk laki-laki untuk 100 penduduk perempuan.
5. **Sex ratio** is the ratio of male population to female population in a given area and time, usually expressed as the number of males for every 100 females.
6. **Distribusi penduduk** adalah pola persebaran penduduk di suatu wilayah, baik berdasarkan batas-batas geografis maupun berdasarkan batas-batas administrasi pemerintahan.
6. **Population distribution** is the pattern of population distribution in an area, either by geographic boundaries or by government administrative boundaries.
7. **Komposisi penduduk** adalah pola persebaran penduduk menurut karakteristiknya, contoh: penduduk menurut kelompok umur, penduduk menurut jenis kelamin
7. **Population composition** is the pattern of population distribution by its characteristics, example: population by age group, population by sex
8. **Rumah tangga** adalah seseorang atau sekelompok orang yang mendiami sebagian atau seluruh bangunan fisik/sensus dan biasanya tinggal bersama serta pengelolaan makan dari satu dapur. Yang
8. **Household** is an individual or group of people living in a physical/census building unit or part of it and usually commit on a common provision for food and other essentials of living. Common

POPULATION AND EMPLOYMENT

dimaksud makan dari satu dapur adalah jika pengurusan kebutuhan sehari-harinya dikelola bersama-sama menjadi satu.

9. **Anggota rumah tangga** adalah semua orang yang biasanya bertempat tinggal di suatu rumah tangga, baik yang berada di rumah pada waktu pencacahan maupun yang sementara tidak ada.

10. **Rata-rata anggota rumah tangga** adalah angka yang menunjukkan rata-rata jumlah anggota rumah tangga per rumah tangga.

11. **Penduduk usia kerja** adalah penduduk yang berumur 15 tahun ke atas.

12. **Angkatan kerja** adalah penduduk usia kerja (15 tahun ke atas) yang bekerja, punya pekerjaan namun sementara tidak bekerja, dan pengangguran.

13. **Bekerja** adalah kegiatan ekonomi yang dilakukan oleh seseorang dengan maksud memperoleh atau membantu memperoleh pendapatan atau keuntungan dan lamanya bekerja paling sedikit 1 jam secara terus menerus dalam seminggu yang lalu (termasuk

provision for food means one organising daily needs for all of household members.

9. **Household member** are those who usually lives in a household regardless of their location at the time of enumeration.

10. **Average household size** is the average number of household members per household.

11. **Working age population** is persons of 15 years and over.

12. **Labor force or economically active** are persons of 15 years and over, who in the previous week were working, temporarily absent from work but having jobs, and unemployment.

13. **Working** is economic activity conducted by a person and intended to earn income by doing work or helping to do work at least one hour continuously during the reference week (including unpaid family worker/s for any economic activity).

KEPENDUDUKAN DAN KETENAGAKERJAAN

pekerja keluarga tanpa upah yang membantu dalam suatu usaha/kegiatan ekonomi).

14. **Jumlah jam kerja seluruhnya** adalah jumlah jam kerja yang digunakan untuk bekerja (tidak termasuk jam kerja istirahat resmi dan jam kerja yang digunakan untuk hal-hal di luar pekerjaan).
14. **Total working hours** is the total hours spent by an employee to perform all jobs (excluding the time used for other activities which are not classified as work).
15. **Lapangan usaha** adalah bidang kegiatan dari pekerjaan/tempat bekerja di mana seseorang bekerja. Klasifikasi lapangan usaha mengikuti Klasifikasi Baku Lapangan Usaha Indonesia (KBLI) dalam 1 digit.
15. **Industry** is field of a person's activity or establishment. The classification of industries follows the Indonesia Standard Industrial Classification (KBLI) in one digit.
16. **Status pekerjaan** adalah kedudukan seseorang dalam unit usaha/kegiatan dalam melakukan pekerjaan.
16. **Employment status** is the status of a person at his place of work or establishment where he was employed.
17. **Berusaha sendiri tanpa dibantu orang lain** adalah bekerja atau berusaha dengan menanggung risiko secara ekonomis, yaitu dengan tidak kembalinya ongkos produksi yang telah dikeluarkan dalam rangka usahanya tersebut, serta tidak menggunakan pekerja dibayar maupun pekerja tak dibayar, termasuk yang sifat
17. **Own-account worker** is a person who works at his own risk without assisted by paid per mount worker or unpaid worker include technical job or skill job.

POPULATION AND EMPLOYMENT

pekerjaannya memerlukan teknologi atau keahlian khusus.

18. **Berusaha dibantu buruh tidak tetap/buruh tidak dibayar** adalah bekerja atau berusaha atas risiko sendiri, dan menggunakan buruh/pekerja tak dibayar dan atau buruh/pekerja tidak tetap.
19. **Berusaha dibantu buruh tetap/buruh dibayar** adalah berusaha atas risiko sendiri dan mempekerjakan paling sedikit satu orang buruh/pekerja tetap yang dibayar.
20. **Buruh/karyawan/pegawai** adalah seseorang yang bekerja pada orang lain atau instansi/kantor/perusahaan secara tetap dengan menerima upah/gaji baik berupa uang maupun barang. Buruh yang tidak mempunyai majikan tetap, tidak digolongkan sebagai buruh/karyawan, tetapi sebagai pekerja bebas. Seseorang dianggap memiliki majikan tetap jika memiliki 1 (satu) majikan (orang/rumah tangga) yang sama dalam sebulan terakhir, khusus pada sektor bangunan batasannya tiga bulan. Apabila majikannya instansi/lembaga, boleh lebih dari satu.
18. ***Employer assisted by temporary workers/unpaid worker*** is a person who works at his own risk and assisted by temporary worker/unpaid worker.
19. ***Employer assisted by permanent workers/ paid workers*** is a person who does his business at her/his own risk at least one assisted by paid permanent worker.
20. ***Employee*** is a person who work permanently for other people or institution/office/ company and gains some money/cash or goods as wage/salary. Labor who have no permanent employer is not categorized as a laborer/worker/employee but casual worker. A laborers in general is considered to have a permanent employer if he has the same employer during the past month, particularly for building construction sector is 3 months. If the employer is an institution, more than 1 (one) employer is allowed.

KEPENDUDUKAN DAN KETENAGAKERJAAN

21. **Pekerja bebas** adalah seseorang yang bekerja pada orang lain/majikan/institusi yang tidak tetap (lebih dari 1 majikan dalam sebulan terakhir) di usaha pertanian baik berupa usaha rumah tangga maupun bukan usaha rumah tangga, ataupun di nonpertanian atas dasar balas jasa dengan menerima upah atau imbalan baik berupa uang maupun barang, dan baik dengan sistem pembayaran harian maupun borongan
21. **Casual employee** is a person who does not work permanently for other people/employer/institution (more than 1 employer during the last 1 month) in agricultural sector, either home industry or not home industry, or in non-agricultural sector based on remuneration paid with money or goods, and based on daily or contact payment system.
22. **Pekerja tak dibayar** adalah seseorang yang bekerja membantu usaha untuk memperoleh penghasilan/keuntungan yang dilakukan oleh salah seorang anggota rumah tangga atau bukan anggota rumah tangga tanpa mendapat upah/gaji baik berupa uang maupun barang.
22. **Unpaid worker** is a person who intended to work without pay either with money or good, in an establishment run by other members of the family, relative or neighbour.

ULASAN

DESCRIPTION

Kependudukan

Population

Penduduk Kabupaten Aceh Utara berdasarkan proyeksi penduduk tahun 2016 sebanyak 593.492 jiwa yang terdiri atas 293.231 jiwa penduduk laki-laki dan 300.261 jiwa penduduk perempuan. Dibandingkan dengan proyeksi jumlah penduduk tahun 2016, penduduk Kabupaten Aceh Utara mengalami pertumbuhan sebesar 2.01 persen dengan masing-masing persentase pertumbuhan penduduk laki-laki sebesar 1,70 persen dan penduduk perempuan sebesar 2,11 persen. Sementara itu besarnya angka rasio jenis kelamin tahun 2016 penduduk laki-laki terhadap penduduk perempuan sebesar 97,66.

North Aceh Regency population based population projections for 2016 were 593.492 people consisting of 293.231 inhabitants of the male and 300.261 female population people. This compares with a total north aceh Population in 2016, the Population growth of North Aceh Regency are 2.01 percent with each percentage of the male population growth of 1.76 percent and 2.11 percent for female population. While the magnitude of the sex ratio in 2015 the male population towards the female population are 97.66.

Kepadatan penduduk di Kabupaten Aceh Utara tahun 2016 mencapai 180 jiwa/km² dengan rata-rata jumlah penduduk per rumah tangga 4 orang. Kepadatan Penduduk di 27 kecamatan cukup beragam dengan kepadatan penduduk tertinggi terletak di kecamatan Dewantara dengan kepadatan sebesar 1.245 jiwa/km² dan terendah di Kecamatan Geuredong Pase sebesar 18 jiwa/Km². Sementara itu jumlah rumah tangga mengalami pertumbuhan sebesar 1,64 persen dari tahun 2015.

Population density of North Aceh Regency in 2016 reached 180 people/km² with the average number of residents per household are 4 people. Population density in 27 subdistricts are quite diverse with the highest population density of subdistrict is located in the subdistrict Dewantara with the number of density are 1,245 people/km² and the lowest in Subdistrict Geureudong Pase with 18 people/km². Meanwhile, the percentage of households growth are 1.64 percent from 2015.

Ketenagakerjaan

Jumlah Pencari Kerja Terdaftar di Kabupaten Aceh Utara Pada Dinas Sosial Tenaga Kerja dan Transmigrasi Kabupaten Aceh Utara pada Tahun 2016 sebesar 49.713. Dari 49.713 Pekerja yang terdaftar belum ada seorangpun pekerja yang telah ditempatkan bekerja. Periode pendaftaran Pencari kerja di Dinas Sosial dan Tenaga Kerja Pada Tahun 2016 terbanyak terjadi pada bulan Agustus dan September. Hal tersebut sangat berkaitan dengan bulan kelulusan siswa sekolah dan Tahun Ajaran Baru Pendidikan.

Proporsi terbesar pencari kerja yang mendaftar pada dinas Sosial dan Tenaga Kerja berpendidikan terakhir Sekolah Menengah Atas (SMA) yaitu sebesar 73,87 persen (18.947 pekerja).

Sementara itu menurut sektor lapangan usaha, sektor Konstruksi merupakan sektor yang memiliki jumlah usaha terbanyak di tahun 2016 yaitu sebesar 459 usaha dengan jumlah tenaga kerja terserap pada lapangan usaha ini sebesar 3466 pekerja baik laki-laki maupun perempuan.

Employment

Number of Job Seekers Registered in North Aceh Regency In Social, Employment and Transmigration Office of North Aceh were 49,713 employee. From 49,713 workers. Job seekers registration period at the Social, Employment and Transmigration Office of North Aceh Regency In the Year 2016 occurred in the month of August and September. It is highly related to graduated school completion and Education New Academic Year.

The largest proportion of job seekers who register with the Social, Employment and Transmigration Office of North Aceh Regency have Last educated scholar as senior high school by 73.87 percent (18,947 workers).

Meanwhile, according to the field of business sectoral, construction is a sector that has the highest number in the year 2016 in the amount of 459 businesses by the amount of labor absorbed in this field for 3466 workers, both men and women.

POPULATION AND EMPLOYMENT

<https://acehutarakab.bps.go.id>

Tabel : 3.1 Jumlah Desa, Penduduk dan Seks Rasio Menurut Kecamatan
Table *Number of Villages, Population and Sex Ratio by Sub District*
 2017

Kecamatan/ Sub District	Desa/ Village	Penduduk/Population			Rasio Jenis
		L/M	P/F	L + P/ M + F	Kelamin/ Sex Ratio
(1)	(2)	(3)	(4)	(5)	(6)
1 Sawang	39	18,685	19,711	38,396	94.79
2 Nisam	29	9,466	9,698	19,164	97.61
3 Nisam Antara	6	6,724	6,929	13,653	97.04
4 Banda Baro	9	3,951	4,299	8,250	91.91
5 Kuta Makmur	39	12,211	12,633	24,844	96.66
6 Simpang Kramat	16	4,943	4,866	9,809	101.58
7 Syamtalira Bayu	38	10,546	10,629	21,175	99.22
8 Geureudong Pase	11	2,547	2,513	5,060	101.35
9 Meurah Mulia	50	9,619	10,273	19,892	93.63
10 Matang Kuli	49	9,213	9,472	18,685	97.27
11 Paya Bakong	39	7,098	7,219	14,317	98.32
12 Pirak Timu	23	4,108	4,255	8,363	96.55
13 Cot Girek	24	10,399	10,460	20,859	99.42
14 Tanah Jambo Aye	47	22,193	22,812	45,005	97.29
15 Langkahan	23	12,000	11,587	23,587	103.56
16 Seunuddon	33	13,004	13,097	26,101	99.29
17 Baktiya	57	18,301	18,970	37,271	96.47
18 Baktiya Barat	26	9,555	9,719	19,274	98.31
19 Lhoksukon	75	25,105	25,455	50,560	98.63
20 Tanah Luas	57	12,458	12,672	25,130	98.31
21 Nibong	20	5,002	5,283	10,285	94.68
22 Samudera	40	13,847	14,060	27,907	98.49
23 Syamtalira Aron	34	9,169	9,551	18,720	96.00
24 Tanah Pasir	18	4,525	4,853	9,378	93.24
25 Lapang	11	4,423	4,557	8,980	97.06
26 Muara Batu	24	13,825	14,174	27,999	97.54
27 Dewantara	15	24,973	24,917	49,890	100.22
Jumlah/Total	852	297,890	304,664	602,554	97.78

Sumber : BPS - Badan Pusat Statistik Kabupaten Aceh Utara

Source : BPS-Statistic of North Aceh Regency

Tabel : 3.2 Jumlah Penduduk Kabupaten Aceh Utara Menurut Kecamatan
Table *Number of Population in North Aceh Regency by Sub District*
 2013 - 2017

Kecamatan/ Sub District	2013	2014	2015	2016	2017
(1)	(2)	(3)	(4)	(5)	(6)
1 Sawang	35,457	36,502	37,198	37,810	38,396
2 Nisam	17,702	18,223	18,571	18,876	19,164
3 Nisam Antara	12,610	12,981	13,229	13,447	13,653
4 Banda Baro	7,617	7,841	7,991	8,122	8,250
5 Kuta Makmur	22,945	23,621	24,072	24,468	24,844
6 Simpang Kramat	9,063	9,330	9,508	9,664	9,809
7 Syamtalira Bayu	19,562	20,138	20,522	20,859	21,175
8 Geureudong Pase	4,674	4,812	4,904	4,985	5,060
9 Meurah Mulia	18,367	18,908	19,269	19,586	19,892
10 Matang Kuli	17,258	17,766	18,105	18,403	18,685
11 Paya Bakong	13,224	13,614	13,874	14,102	14,317
12 Pirak Timu	7,724	7,952	8,104	8,237	8,363
13 Cot Girek	19,270	19,838	20,216	20,548	20,859
14 Tanah Jambo Aye	41,569	42,794	43,610	44,327	45,005
15 Langkahan	21,796	22,438	22,866	23,242	23,587
16 Seunuddon	24,112	24,822	25,295	25,711	26,101
17 Baktiya	34,423	35,437	36,113	36,707	37,271
18 Baktiya Barat	17,804	18,328	18,678	18,985	19,274
19 Lhoksukon	46,704	48,080	48,997	49,803	50,560
20 Tanah Luas	23,213	23,897	24,353	24,753	25,130
21 Nibong	9,498	9,778	9,964	10,128	10,285
22 Samudera	25,779	26,538	27,044	27,489	27,907
23 Syamtalira Aron	17,289	17,798	18,138	18,436	18,720
24 Tanah Pasir	8,660	8,915	9,085	9,234	9,378
25 Lapang	8,294	8,538	8,701	8,844	8,980
26 Muara Batu	25,861	26,623	27,131	27,577	27,999
27 Dewantara	46,091	47,449	48,354	49,149	49,890
Jumlah/Total	556,566	572,961	583,892	593,492	602,554

Sumber : BPS - Badan Pusat Statistik Kabupaten Aceh Utara

Source : BPS-Statistic of North Aceh Regency

Tabel Table	3.2.7	Jumlah Penduduk Berumur 15 Tahun Ke Atas yang Bekerja Selama Seminggu yang Lalu Menurut Status Pekerjaan Utama dan Jenis Kelamin di Kabupaten Aceh Utara, 2017		
		<i>Population Aged 15 Years and Over Who Worked During the Previous Week by Main Employment Status and Sex in Aceh Utara Regency, 2017</i>		
		Jenis Kelamin/ <i>Sex</i>		
Status Pekerjaan Utama <i>Main Employment Status</i>		Laki-laki <i>Male</i>	Perempuan <i>Female</i>	Jumlah <i>Total</i>
(1)		(2)	(3)	(4)
Berusaha sendiri <i>Own account worker</i>				
Berusaha dibantu buruh tidak tetap/buruh tak dibayar <i>Employer assisted by temporary worker/unpaid worker</i>				
Berusaha dibantu buruh tetap/buruh dibayar <i>Employer assisted by permanent worker/paid worker</i>				
Buruh/Karyawan/Pegawai <i>Regular employee</i>				
Pekerja bebas <i>Casual employee</i>				
Pekerja keluarga/tak dibayar <i>Family worker/unpaid worker</i>				
Jumlah/ <i>Total</i>				
Sumber: <i>Source:</i>	Survei Angkatan Kerja Nasional Agustus <i>August National Labor Force Survey</i>			

Tabel Table	3.2.8	Jumlah Pencari Kerja Terdaftar Menurut Tingkat Pendidikan Tertinggi yang Ditamatkan dan Jenis Kelamin di Kabupaten Aceh Utara, 2017		
		<i>Number of Registered Job Applicants by Educational Attainment and Sex in Aceh Utara Regency, 2017</i>		
		Jenis Kelamin/Sex		
Pendidikan Tertinggi yang Ditamatkan <i>Educational Attainment</i>		Laki-laki <i>Male</i>	Perempuan <i>Female</i>	Jumlah <i>Total</i>
(1)		(2)	(3)	(4)
Tidak/Belum Pernah Sekolah <i>No Schooling</i>				
Tidak/Belum Tamat SD <i>Not Yet Completed Primary School</i>				
Sekolah Dasar/ <i>Primary School</i>				
Sekolah Menengah Pertama <i>Junior High School</i>				
Sekolah Menengah Atas <i>Senior High School</i>				
Sekolah Menengah Atas Kejuruan/ <i>Vocational Senior High School</i>				
Diploma I/II/III/Akademi <i>Diploma I/II/III/Academy</i>				
Universitas/ <i>University</i>				
Jumlah/ Total				
Sumber:	Dinas Penanaman Modal, Tranmigrasi Dan Tenaga Kerja Kabupaten Aceh Utara			
Source:	<i>Manpower and Population Services of North Aceh Regency</i>			

Tabel : 3.3 Jumlah Penduduk, Rumah Tangga, Kepadatan Penduduk dan
Table Rata-rata Penduduk per rumah Tangga Menurut Kecamatan
Number of Population, Households, Density, and Average Population
per-Household by Sub District
 2017

Kecamatan/ Sub District	Luas Wilayah/ Area (km ²)	Penduduk/ Population (jiwa)	Rumah Tangga/ Household	Kepadatan Penduduk/ Density (jiwa/km ²)	Rata-rata Penduduk per Ruta/ Average
(1)	(2)	(3)	(4)	(5)	(6)
1 Sawang	384.65	38,396	8,582	100	4
2 Nisam	193.47	19,164	4,297	99	4
3 Nisam Antara	30.00	13,653	3,192	455	4
4 Banda Baro	18.00	8,250	2,057	458	4
5 Kuta Makmur	151.32	24,844	5,659	164	4
6 Simpang Kramat	79.78	9,809	2,203	123	4
7 Syamtalira Bayu	75.36	21,175	5,124	281	4
8 Geureudong Pase	271.45	5,060	1,330	19	4
9 Meurah Mulia	202.57	19,892	4,867	98	4
10 Matang Kuli	78.65	18,685	4,335	238	4
11 Paya Bakong	418.32	14,317	3,403	34	4
12 Pirak Timu	45.99	8,363	1,994	182	4
13 Cot Girek	189.00	20,859	5,613	110	4
14 Tanah Jambo Aye	162.98	45,005	9,916	276	5
15 Langkahan	150.52	23,587	5,543	157	4
16 Seunuddon	100.63	26,101	6,565	259	4
17 Baktiya	158.67	37,271	8,167	235	5
18 Baktiya Barat	83.08	19,274	4,112	232	5
19 Lhoksukon	243.00	50,560	11,868	208	4
20 Tanah Luas	30.64	25,130	5,666	820	4
21 Nibong	44.91	10,285	2,340	229	4
22 Samudera	43.28	27,907	6,088	645	5
23 Syamtalira Aron	28.13	18,720	4,104	665	5
24 Tanah Pasir	20.29	9,378	2,539	462	4
25 Lapang	19.36	8,980	2,339	464	4
26 Muara Batu	33.34	27,999	6,115	840	5
27 Dewantara	39.47	49,890	11,703	1,264	4
Jumlah/ Total	3,296.86	602,554	139,721	183	4

Sumber : BPS - Badan Pusat Statistik Kabupaten Aceh Utara

Source : BPS-Statistic of North Aceh Regency

Tabel : 3.4

Penduduk Menurut Kelompok Umur Kabupaten Aceh Utara

Table

Number of Populations by Age Grouped in North Aceh Regency

2017

Kelompok Umur/ Age Grouped	Laki-laki/ Male	Perempuan/ Female	Jumlah/ Total
(1)	(2)	(3)	(4)
0-4	33,203	31,561	64,764
5-9	34,100	32,928	67,028
10-14	30,917	30,114	61,031
15-19	29,707	29,432	59,139
20-24	28,478	28,612	57,090
25-29	24,498	26,067	50,565
30-34	22,032	24,106	46,138
35-39	19,698	21,649	41,347
40-44	17,546	18,442	35,988
45-49	15,446	15,900	31,346
50-54	13,175	13,934	27,109
55-59	10,150	10,391	20,541
60-64	7,654	7,930	15,584
65-69	4,988	5,487	10,475
70-74	3,306	3,902	7,208
75+	2,992	4,209	7,201
Jumlah/Total	297,890	304,664	602,554

Sumber : BPS - Badan Pusat Statistik Kabupaten Aceh Utara

Source : BPS-Statistic of North Aceh Regency

Tabel : 3.5

Laju Pertumbuhan Penduduk Menurut Kecamatan

Table

Rate of Population Growth by Sub District

2010 - 2017

Kecamatan/ Sub District	Penduduk Tahun/ Population Year		Rata-rata Pertumbuhan per Tahun/ <i>Growth</i>
	2010	2017	(%)
(1)	(2)	(3)	(4)
1 Sawang	33,748	38,396	1.97
2 Nisam	17,115	19,164	1.71
3 Nisam Antara	12,096	13,653	1.84
4 Banda Baro	7,377	8,250	1.69
5 Kuta Makmur	22,028	24,844	1.83
6 Simpang Kramat	8,710	9,809	1.80
7 Syamtalira Bayu	18,955	21,175	1.67
8 Geureudong Pase	4,448	5,060	1.97
9 Meurah Mulia	17,612	19,892	1.85
10 Matang Kuli	16,424	18,685	1.97
11 Paya Bakong	12,690	14,317	1.83
12 Pirak Timu	7,413	8,363	1.83
13 Cot Girek	18,342	20,859	1.96
14 Tanah Jambo Aye	39,141	45,005	2.14
15 Langkahan	20,938	23,587	1.81
16 Seunuddon	23,267	26,101	1.74
17 Baktiya	32,465	37,271	2.11
18 Baktiya Barat	16,943	19,274	1.97
19 Lhoksukon	43,998	50,560	2.13
20 Tanah Luas	22,037	25,130	2.01
21 Nibong	9,047	10,285	1.95
22 Samudera	24,389	27,907	2.06
23 Syamtalira Aron	16,456	18,720	1.97
24 Tanah Pasir	8,376	9,378	1.71
25 Lapang	7,904	8,980	1.94
26 Muara Batu	24,385	27,999	2.12
27 Dewantara	43,442	49,890	2.12
Jumlah/ <i>Total</i>	529,746	602,554	1.96

Sumber : BPS - Badan Pusat Statistik Kabupaten Aceh Utara

Source : BPS-Statistic of North Aceh Regency

Tabel : 3.6
Table

Jumlah Pencari Kerja Belum Ditempatkan
Oleh Dinas Penanaman Modal, Transmigrasi
Menurut Pendidikan dan Jenis Kelamin
Number of Undeployed Job Seekers by Education and Sex
2017

	Pendidikan/ Education	Laki-laki/ Male	Perempuan/ Female	Jumlah/ Total
	(1)	(2)	(3)	(4)
1.	SD/Sederajat/Tidak Tamat / Elementary School	620	0	620
2	SMTP/Sederajat / Junior High School	1,031	22	1,053
3	SMTA/Sederajat / High School	12,945	6,230	19,265
4	Sekolah Menengah Atas Kejuruan/Vocational Senior	0	0	0
5	Diploma I/II/Akademi Diploma/II/Academy	199	106	305
6	Diploma III/Akademi Diploma III/Academy	952	1,199	2,151
7	Universitas/University	1,769	1,505	3,274
8	Pasca Sarjana/S2	55	29	84
	Jumlah/Total	17,571	9,181	26,752

Sumber : Dinas Sosial Tenaga Kerja dan Mobilitas Penduduk Kabupaten Aceh Utara
Source : Manpower and Population Services of North Aceh Regency

Tabel : 3.6

Table

**Jumlah Pencari Kerja Belum Ditempatkan
Oleh Dinas Penanaman Modal, Transmigrasi
Menurut Pendidikan dan Jenis Kelamin
Number of Undeemployed Job Seekers by Education and Sex
2017**

	Pendidikan/ <i>Education</i>	Laki-laki/ <i>Male</i>	Perempuan/ <i>Female</i>	Jumlah/ <i>Total</i>
	(1)	(2)	(3)	(4)
1.	SD/Sederajat/Tidak Tamat / <i>Elementary School</i>	620	0	620
2	SMT/Sederajat / <i>Junior High School</i>	1,031	22	1,053
3	SMTA/Sederajat / <i>High School</i>	12,945	6,230	19,265
4	Sekolah Menengah Atas Kejuruan/Vocational Senior	0	0	0
5	Diploma I/II/Akademi Diplomal/II/Academy	199	106	305
6	Diploma III/Akademi Diploma III/Academy	952	1,199	2,151
7	Universitas/University	1,769	1,505	3,274
8	Pasca Sarjana/S2	55	29	84
	Jumlah/Total	17,571	9,181	26,752

Sumber : Dinas Sosial Tenaga Kerja dan Mobilitas Penduduk Kabupaten Aceh Utara
Source : *Manpower and Population Services of North Aceh Regency*

Tabel : 3.7 Jumlah Tenaga Kerja pada Perusahaan Industri Besar di Lhokseumawe
Table Menurut Kewarganegaraan dan Jenis Kelamin
Number of Man Powers at Large Establishment in Lhokseumawe
by Citizenship and Sex
2017

Perusahaan/ Company	WNI / Indonesian Citizens		WNA / Foreign Citizens		Jumlah / Total
	Pria / Male	Wanita / Female	Pria / Male	Wanita / Female	
(1)	(2)	(3)	(4)	(5)	(6)
1 PT. AAF					
2 PT. PIM	1,073	57			1,130
3 PT. KKA	111				111
4 Mobil Oil, Inc	225	14	1		240
5 PTP Nusantara	901	57			958
Jumlah/Total	2,310	128	1		2,439

Sumber : Dinas Sosial Tenaga Kerja dan Mobilitas Penduduk Kabupaten Aceh Utara
 Source : Manpower and Population Services of North Aceh Regency

Tabel : 3.8

Jumlah Pencari Kerja Terdaftar pada Dinas Tenaga Kerja

Table

Menurut Jenis Kelamin

Number of Registered Job Seeker by Sex

2017

	Periode/ Periode	Laki-laki/ Male	Perempuan/ Female	Jumlah/ Total
	(1)	(2)	(3)	(4)
1.	Sisa Akhir tahun 2009/ Rest of 2009			
2.	Pendaftaran Tahun 2009/ Registration 2009			
3.	Penempatan Tahun 2009/ Deployment 2009			
4.	Penghapusan Tahun 2009/ Ommision 2009			
5.	Belum Ditempatkan Akhir Tahun 2009/ Undeployment 2009			
Jumlah/ Total				

Sumber : Dinas Sosial Tenaga Kerja dan Mobilitas Penduduk Kabupaten Aceh Utara

Source : *Manpower and Population Services of North Aceh Regency*

Tabel : 3.9
TableJumlah Perusahaan dan Tenaga Kerja Menurut Sektor Usaha
Number of Establishments and Man Power by Industry
2017

Sektor Usaha/ <i>Industry</i>	Jumlah Usaha <i>Number of Establis- ment</i>	Jumlah Tenaga Kerja/ <i>Number of Man Power</i>				Jumlah/ <i>Total</i>
		W N I/ <i>Indonesian</i>		W N A/ <i>Foreign</i>		
		L/M	P/F	L/M	P/F	
(1)	(2)	(3)	(4)	(5)	(6)	(7)
1. Pertanian/ <i>Agriculture</i>	2	630	111			
2. Pertambangan/ <i>Mining</i>	1	225	14		1	
3. Industri Pengolahan/ <i>Manufacturing</i>	50	2,220	116			
4. Listrik, Gas & Air/ <i>Electricity, Gas, and Water</i>	2	509	27			
5. Bangunan/ <i>Construction</i>	459	3,241	225			
6. Perdagangan, Restoran, & Hotel/ <i>Trade, Restaurant and Hotel</i>	30	502	213			
7. Pengangkutan & Komunikasi/ <i>Transportation and Communication</i>	12	209	15			
8. Lembaga Keuangan & Sewa Bangunan/ <i>Finance & Building Rent</i>	7	402	27			
9. Jasa Kemasyarakatan/ <i>Social Service</i>	5	196	23			
Jumlah/Total	568	8,134	771		1	

Sumber : Dinas Sosial Tenaga Kerja dan Mobilitas Penduduk Kabupaten Aceh Utara
Source : *Manpower and Population Services of North Aceh Regency*

Tabel : 3.10 Jumlah Pencari Kerja Terdaftar pada Dinas Penanaman Modal, Transmigrasi Dan Tenaga Kerja Menurut Pendidikan dan Jenis Kelamin
Number of Registered Job Seekers by Education and Sex
 2017

Pendidikan/ <i>Education</i>	Laki-laki/ <i>Male</i>	Perempuan/ <i>Female</i>	Jumlah/ <i>Total</i>
(1)	(2)	(3)	(4)
1. SD/Sederajat/Tidak Tamat / <i>Elementary School</i>	1	0	1
2. SMP/Sederajat / <i>Junior High School</i>	13	0	13
3. SMTA/ Sederajat/ Senior High School	149	63	212
4. Sekolah Menengah Atas Kejuruan/Vocational Senior	26	0	26
5. Diploma I/III/Akademi Diploma/II/Academy	0	0	0
6. Diploma III/Akademi Diploma III/Academy	49	334	383
7. Universitas/University	148	117	265
8. Pasca Sarjana/S2	5	7	12
Jumlah/Total	391	521	912

Sumber : Dinas Sosial Tenaga Kerja dan Mobilitas Penduduk Kabupaten Aceh Utara
 Source : *Manpower and Population Services of North Aceh Regency*

Tabel : 3.11 Jumlah Pengurusan Akte Kelahiran
Table Menurut Bulan
Number of Registration Birth Issues by Month
2013 - 2017

Bulan/ Month	2013	2014	2015	2016	2017
(1)	(3)	(4)	(4)	(5)	(6)
Januari/ <i>January</i>	683	1,272	1,381	1,723	2,141
Februari/ <i>February</i>	400	2,345	1,545	1,751	2,170
Maret/ <i>March</i>	472	2,607	1,774	1,710	1,920
April/ <i>April</i>	653	2,490	2,125	3,297	1,939
Mei/ <i>May</i>	5,550	2,289	2,272	4,876	2,102
Juni/ <i>June</i>	5,700	2,421	1,689	2,608	1,228
Juli/ <i>July</i>	3,600	1,006	1,231	2,230	1,930
Agustus/ <i>August</i>	1,500	1,419	1,523	1,430	2,285
September/ <i>September</i>	2,500	3,887	4,263	2,761	1,025
Oktober/ <i>October</i>	1,650	1,708	2,204	3,349	2,436
Nopember/ <i>November</i>	1,550	1,681	1,624	1,919	3,163
Desember/ <i>December</i>	2,200	1,538	2,684	6,661	5,349
Jumlah/<i>Total</i>	26,458	24,663	24,315	34,315	27,688

Sumber : Dinas Kependudukan dan Pencatatan Sipil


Source : *Population and Civil Records Department of North Aceh Regency*

Tabel : 3.12 Target dan Realisasi Pengeluaran Kartu Tanda Penduduk Dalam Kabupaten Aceh Utara Tahun 2017
Table Target and Realization of Publication of ID Card in North Aceh Regency 2017

Kecamatan	Target Pengeluaran KTP (Orang)	Realisasi Pengeluaran KTP (Orang)	Persentase/ Percentage (%)
<i>Sub District</i>	<i>Targets (Person)</i>	<i>Realizations (Person)</i>	<i>Percentage (%)</i>
(1)	(2)	(3)	(4)
1 Sawang	27,285	20,601	76
2 Nisam	14,036	1,851	13
3 Nisam Antara	9,596	8,148	85
4 Banda Baro	5,960	5,552	93
5 Kuta Makmur	18,695	15,788	84
6 Simpang Kramat	7,043	6,145	87
7 Syamtalira Bayu	15,426	13,239	86
8 Geureudong Pase	3,803	3,239	85
9 Meurah Mulia	15,430	13,513	88
10 Matang Kuli	13,349	12,946	97
11 Paya Bakong	10,128	8,418	83
12 Pirak Timu	5,956	4,589	77
13 Cot Girek	14,923	13,517	91
14 Tanah Jambo Aye	32,382	26,749	83
15 Langkahan	16,308	14,281	88
16 Seunuddon	18,413	18,958	103
17 Baktiya	27,167	23,431	86
18 Baktiya Barat	13,110	11,250	86
19 Lhoksukon	35,110	19,781	56
20 Tanah Luas	17,834	17,340	97
21 Nibong	7,862	7,031	89
22 Samudera	19,613	15,467	79
23 Syamtalira Aron	13,931	13,022	93
24 Tanah Pasir	7,090	6,723	95
25 Lapang	6,508	5,431	83
26 Muara Batu	19,945	18,387	92
27 Dewantara	34,624	31,475	91
<i>Jumlah / Total</i>	431,527	356,964	83

Sumber : Dinas Kependudukan dan Pencatatan Sipil

Source : Population and Civil Records Department of North Aceh Regency



<https://acehutarakab.bps.go.id>

PENJELASAN TEKNIS

TECHNICAL NOTES

1. **Tidak/belum pernah sekolah** adalah mereka yang tidak pernah atau belum pernah terdaftar dan tidak pernah atau belum pernah aktif mengikuti pendidikan di suatu jenjang pendidikan formal. Termasuk juga yang tamat/belum tamat taman kanak-kanak tetapi tidak melanjutkan ke sekolah dasar.
 2. **Masih bersekolah** adalah mereka yang terdaftar dan aktif mengikuti pendidikan formal dan nonformal (Paket A, B, atau C), baik pendidikan tingkat dasar, menengah maupun pendidikan tinggi. Bagi mahasiswa yang sedang cuti dianggap masih bersekolah.
 3. **Tidak bersekolah lagi** adalah mereka yang pernah terdaftar dan aktif mengikuti pendidikan di suatu jenjang pendidikan formal dan nonformal (Paket A, B, atau C), tetapi pada saat pencacahan tidak lagi terdaftar dan tidak aktif mengikuti pendidikan.
 4. **Tamat sekolah** adalah menyelesaikan pelajaran yang ditandai dengan lulus ujian akhir pada kelas atau tingkat terakhir suatu jenjang pendidikan di sekolah
1. **Not/never attending school** is someone who has never attended or never been registered in a formal education, such as primary, secondary, and tertiary education. Those who just completed kindergarten are considered as never attended school.
 2. **Attending school** is someone who is currently attending primary, secondary, or tertiary education, including package A, package B, or package C. College student who postpones his/her study is considered as attending school.
 3. **Not attending school anymore** is someone who had enrolled and participated in formal and non-formal education in the past including package A, package B, or package C, but currently does not attend school.
 4. **Completed particular level of education** is someone who has completed particular level of education in private or public school and accepting graduation certificate.

negeri maupun swasta dengan mendapatkan tanda tamat belajar/ijazah. Seseorang yang belum mengikuti pelajaran pada kelas tertinggi tetapi telah mengikuti ujian akhir dan lulus dianggap tamat sekolah.

5. **Dapat membaca dan menulis** artinya dapat membaca dan menulis kata-kata/kalimat sederhana dengan suatu aksara tertentu.

6. **Jalur Pendidikan di Indonesia** terdiri atas 1) pendidikan formal, 2) pendidikan nonformal, dan 3) pendidikan informal yang ketiganya dapat saling melengkapi dan memperkaya (Undang-Undang No. 20 Tahun 2013 tentang Sistem Pendidikan Nasional).

7. **Jenjang Pendidikan Formal** terdiri atas pendidikan dasar, pendidikan menengah, dan pendidikan tinggi. Jenis pendidikan yang diajarkan mencakup pendidikan umum, kejuruan, akademik, profesi, vokasi, keagamaan, dan khusus.

a. Pendidikan Dasar berbentuk Sekolah Dasar (SD) dan Madrasah Ibtidaiyah (MI) atau bentuk lain yang sederajat serta Sekolah Menengah Pertama (SMP) dan Madrasah

Someone who has never attended the highest grade but passed the final exam is considered as completed particular level of education.

5. **Able to read and write** is the ability to read and write at least a simple sentence in any letter of alphabets.

6. **The Education System in Indonesia** consists of 1) a formal education, 2) non-formal education, and 3) informal education that all three can be complementary and enriching (Law No. 20 Year 2013 about The National Education System).

7. **The Formal Education Level** consists of primary education, secondary education, and high education. The kind of education that taught consists of general education, vocational, academic, professional, religious, and specific education.

a. *The Primary Education consists of Elementary School and Islamic Elementary School or other equivalent forms and Junior High School and MTs, or other equivalent forms.*

Tsanawiyah (MTs), atau bentuk lain yang sederajat.

- b. Pendidikan Menengah berbentuk Sekolah Menengah Atas (SMA), Madrasah Aliyah (MA), Sekolah Menengah Kejuruan (SMK), dan Madrasah Aliyah Kejuruan (MAK), atau bentuk lain yang sederajat.
- c. Pendidikan Tinggi merupakan jenjang pendidikan setelah pendidikan menengah yang mencakup program pendidikan diploma, sarjana, magister, spesialis, dan doktor yang diselenggarakan oleh perguruan tinggi. Perguruan tinggi dapat berbentuk akademi, politeknik, sekolah tinggi, institut, atau universitas.

b. The Secondary Education consists of the senior high school, MA, Vocational School, and Vocational Madrasah Aliyah, or other equivalent forms.

c. The High Education consists of the education level after the secondary education that consists of diplomas, bachelor, master, specialist, and doctoral degrees that are held by the college. The colleges can be academy, polytechnic, high school, institute, or university.

8. **Rumah Sakit** adalah tempat pemeriksaan dan perawatan kesehatan, biasanya berada di bawah pengawasan dokter/tenaga medis, yang melayani penderita yang sakit untuk berobat rawat jalan atau rawat inap.

8. **Hospital** is a place for health check, usually controlled/supervised by doctors/medical personnel to serve the ill patients to get outpatient or inpatient treatment services.

9. **Poliklinik** adalah sarana kesehatan yang dipakai untuk pelayanan berobat jalan, biasanya berada di bawah pengawasan dokter/tenaga medis.

9. **Polyclinic** is a health facility in which to get outpatient services, usually under the control of doctor/medical personnel.

10. **Puskesmas (Pusat Kesehatan Masyarakat)** adalah unit pelaksana teknis dinas kesehatan kabupaten/kota yang mempunyai fungsi utama sebagai penyelenggara pelayanan kesehatan tingkat pertama. Wilayah kerja puskesmas maksimal adalah satu kecamatan dan untuk dapat menjangkau wilayah kerjanya, puskesmas mempunyai jaringan pelayanan yang meliputi unit Puskesmas Pembantu (Pustu), unit Puskesmas Keliling (Puskel), dan unit bidan desa/komunitas (Peraturan Menteri Kesehatan RI No. 75 Tahun 2014 Tentang Pusat Kesehatan Masyarakat).
11. **Apotek** adalah suatu tempat tertentu yang digunakan untuk melakukan pekerjaan kefarmasian, dan penyaluran/penjualan obat atau bahan farmasi dan perbekalan kesehatan lainnya kepada masyarakat yang dikelola oleh tenaga apoteker (Peraturan Menteri Kesehatan RI No. 1332 Tahun 2002 Tentang Perubahan Atas Peraturan Menteri Kesehatan RI No. 922/MENKES/PER/X/1993 Tentang Ketentuan dan Tata Cara Pemberian Izin Apotek).
10. *Public Health Center is technical implementation unit of regency health department that have the primary function as a first-level health care providers. The working area standard of public health center is one district and to reach their working areas, public health centers have a service network covering subsidiary of public health center, mobile public health center units, and midwife units (Regulation of the Minister of Health of Indonesia Number 75 Year 2014 about Public Health Center).*
11. *Pharmacy is a specific place that is used for pharmaceutical jobs, and distribution/sale of drugs/pharmaceuticals and other medical supplies to people that are administered by trained pharmacist (Regulation of the Minister of Health of Indonesia Number 1332 Year 2002 about the Changes of Regulation of the Minister of Health of Indonesia Number 922/MENKES/PER/X/1993 about Pro-vision and Procedures for Administration of Licensed Pharmacies).*

12. **Imunisasi** adalah memasukkan kuman atau racun penyakit tertentu yang sudah dilemahkan (vaksin) ke dalam tubuh dengan cara disuntik atau diminum (diteteskan dalam mulut) dengan maksud agar terjadi kekebalan tubuh terhadap penyakit tersebut.
12. ***Immunization** is putting enervated microbe of a certain disease into human body by injection or drinking (dropping into mouth) to make the body immune to that disease.*
13. **BCG (Bacillus Calmette Guerin)** merupakan vaksinasi untuk mencegah penyakit TBC, diberikan pada bayi baru lahir atau anak, dengan suntikan pada kulit pangkal lengan atas. Bekas suntikan kemudian akan membentuk tonjolan kecil jaringan parut pada kulit lengan atas. Suntikan BCG diberikan kepada anak sebanyak 1 kali.
13. ***BCG (Bacillus Calmette Guerin)** is a vaccine to prevent TBC disease, given to newborns or children, by injection at the base of the skin of the upper arm. Injection site will form little bumps of scar tissue in the skin of the upper arm. BCG injections given to children 1 times.*
14. **DPT (Difteri, Pertusis, Tetanus)** merupakan vaksin untuk mencegah penyakit Difteri, Pertusis, dan Tetanus yang diberikan pada bayi berumur 3 bulan ke atas, dengan suntikan pada paha, diulang 1 bulan dan 2 bulan kemudian, sehingga suntikan imunisasi DPT lengkap pada balita berjumlah 3 kali (kadang-kadang selang waktu antar suntikan bisa lebih dari 1 bulan).
14. ***DPT (Diphtheria, Pertussis, Tetanus)** is a vaccine to prevent the diphtheria, pertussis, and tetanus disease, given to infants aged 3 months and above, with a shot in the thigh, repeated one month and two months later, so that the complete DPT immunization shots at toddler totaling 3 times (sometimes the time interval between injections can be more than 1 month).*
15. **Air leding** adalah sumber air yang berasal dari air yang telah melalui
15. ***Pipe water** is a water source that comes from water that has been*

SOCIAL

proses penjernihan dan penyehatan sebelum dialirkan kepada konsumen melalui instalasi berupa saluran air. Sumber air ini biasanya diusahakan oleh PAM/PDAM/BPAM. Termasuk dalam hal ini air leding yang didapat secara eceran.

through a process of purification and sanitation before distribute to consumers through an instalation of water lines. This water source is usually distributed by PAM/PDAM/BPAM. This include a pipe water that sold at retail.

16. **Sumur terlindung** adalah air yang berasal dari dalam tanah yang digali dan lingkaran sumur tersebut dilindungi oleh tembok paling sedikit 0,8 meter di atas tanah dan 3 meter ke bawah tanah, serta ada lantai semen sejauh 1 meter dari lingkaran sumur.

16. **Protected wells** is water that comes from the soil were excavated and the circumference of the well was protected by walls at least 0.8 meters above ground and 3 meters underground, and cement floor as far as 1 meter from the well circumference.

17. **Peristiwa tindak pidana yang dilaporkan** ialah setiap peristiwa yang diterima kepolisian dari laporan masyarakat, atau peristiwa dimana pelakunya tertangkap tangan oleh kepolisian.

17. **Reported crime incidence** includes all criminal cases reported and received by police office, and all crimes caught by police.

18. **Jumlah tindak pidana** menggambarkan jumlah kasus tindak pidana yang terjadi pada kurun waktu tertentu.

18. **Crime total** refers to the number of criminal cases occurring during a given period.

19. **Persentase penyelesaian tindak pidana**

19. **Crime clearance rate**

$$= \frac{\text{Jumlah tindak pidana yang diselesaikan}}{\text{Jumlah peristiwa tindak pidana yang dilaporkan}} \times 100\%$$

$$= \frac{\text{Number of cleared criminal cases}}{\text{Number of reported criminal cases}} \times 100\%$$

Persentase penyelesaian peristiwa tindak pidana menyatakan persentase penyelesaian tindak pidana oleh polisi. Suatu tindak pidana dinyatakan sebagai kasus yang selesai di tingkat kepolisian, apabila:

1. berkas perkaranya sudah siap untuk diserahkan atau telah diserahkan kepada kejaksaan;
2. dalam hal delik aduan, pengaduannya dicabut dalam tenggang waktu yang telah ditentukan menurut undang-undang;
3. telah diselesaikan oleh kepolisian berdasarkan azas *plichtmatigheid* (kewajiban berdasarkan kewenangan hukum);
4. kasus yang dimaksud tidak termasuk kompetensi kepolisian
5. tersangka meninggal dunia;
6. kasus kadaluwarsa.

20. Untuk mengukur kemiskinan, BPS menggunakan konsep kemampuan memenuhi kebutuhan dasar (*basic needs approach*). Dengan pendekatan ini, kemiskinan dipandang sebagai ketidakmampuan dari sisi ekonomi untuk memenuhi kebutuhan dasar makanan dan bukan makanan yang diukur dari sisi pengeluaran. Metode yang

Crime clearance rate refers to percentage of crime clearance by police. A criminal case is categorized as a cleared case by police, if:

1. *All documents are ready to submit or already submitted to justice court;*
 2. *In the case of attense that warrants complaint, the complaint was withdraw within a given period state in the law;*
 3. *The case was cleared by police based on the principle of plichmatigheid (obligation on the basis of law outhority);*
 4. *The case was not the responsibility of police office;*
 5. *The suspect died;*
 6. *The case was out of date.*
20. *To measure poverty, BPS-Statistics Indonesia has used the concept of basic needs approach. Therefore, poverty is viewed as economic inability to fulfill food and non-food basic needs which are measured by consumption/expenditure. The method used is calculating poverty line, which consists of two components that are Food Poverty*

digunakan adalah menghitung Garis Kemiskinan (GK), yang terdiri dari dua komponen yaitu Garis Kemiskinan Makanan (GKM) dan Garis Kemiskinan Non-Makanan (GKNM). Penghitungan Garis Kemiskinan dilakukan secara terpisah untuk daerah perkotaan dan perdesaan.

Line (FPL) and Non-Food Poverty Line (NFPL). The poverty line was calculated separately for urban and rural areas.

21. **Penduduk miskin** adalah penduduk yang memiliki rata-rata pengeluaran per kapita per bulan di bawah Garis Kemiskinan.

21. *A person whose expenditure per capita per month is below the poverty line is considered to be poor.*

22. **Garis Kemiskinan Makanan (GKM)** merupakan nilai pengeluaran kebutuhan minimum makanan yang disetarakan dengan 2.100 kkalori per kapita per hari. Garis Kemiskinan Non-Makanan (GKNM) adalah kebutuhan minimum untuk perumahan, sandang, pendidikan, kesehatan, dan kebutuhan dasar lainnya.

22. *The Food Poverty Line refers to the daily minimum requirement of 2,100 kcal per capita per day. The Non-Food Poverty Line refers to the minimum requirement for household necessities for clothing, education, health, and other basic individual needs.*

23. Ukuran Kemiskinan

a. **Head Count Index (HCI- P_0)** adalah persentase penduduk miskin yang berada di bawah Garis Kemiskinan (GK).

23. *Poverty Measures*

a. **Head Count Index (HCI- P_0)** simply measures the percentage of the population that is counted as poor, often denoted by P_0 .

b. **Indeks Kedalaman Kemiskinan (Poverty Gap Index- P_1)** merupakan ukuran rata-rata kesenjangan pengeluaran masing-masing penduduk miskin

b. **Poverty Gap Index- P_1** measures the extent to which individuals fall below the poverty line (the poverty gaps) as a proportion of the poverty line. Higher value of the

terhadap garis kemiskinan. Semakin tinggi nilai indeks, semakin jauh rata-rata pengeluaran penduduk dari garis kemiskinan.

- c. **Indeks Keparahan Kemiskinan (Poverty Severity Index-P₂)** memberikan gambaran mengenai penyebaran pengeluaran di antara penduduk miskin. Semakin tinggi nilai indeks, semakin tinggi ketimpangan pengeluaran di antara penduduk miskin.

Foster-Greer-Thorbecke (1984) merumuskan suatu ukuran yang digunakan untuk mengukur tingkat kemiskinan sebagai berikut:

$$P_a = \frac{1}{n} \sum_{i=1}^q \left[\frac{z - y_i}{z} \right]^a$$

dimana:

a=0, 1, 2

z=Garis kemiskinan

y_i=Rata-rata pengeluaran perkapita sebulan penduduk yang berada di bawah garis kemiskinan (i=1,2,...,q), y_i < z

q=Banyaknya penduduk yang berada di bawah garis kemiskinan

n=Jumlah penduduk

index shows that the gap between average expenditure of the poor and the poverty line is wider.

- c. **Poverty Severity Index-P₂** describes inequality among the poor. This is simply a weighted sum of poverty gaps (as a proportion of the poverty line), where the weights are the proportionate poverty gaps themselves. Hence, by squaring the poverty gap index, the measure implicitly puts more weight on observations that fall well below the poverty line. Higher value of the index shows that inequality among the poor is higher.

Foster-Greer-Thorbecke (1984) developed poverty measures that may be written as:

$$P_a = \frac{1}{n} \sum_{i=1}^q \left[\frac{z - y_i}{z} \right]^a$$

where:

a=0, 1, 2

z=the poverty line

y_j=Average expenditure per capita per month of the poor (i=1,2,...,q), y_j < z

q=the number of poor

Jika $a=0$, diperoleh *Head Count Index* (P_0), jika $a=1$ diperoleh indeks kedalaman kemiskinan (*Poverty Gap Index*- P_1) dan jika $a=2$ disebut indeks keparahan kemiskinan (*Poverty Severity Index*- P_2).

n =the total population

if $a=0$ is obtained *Head Count Index* (P_0), if $a=1$ is obtained *Poverty Gap Index*- P_1 , and if $a=2$ is obtained *Poverty Severity Index*- P_2 .

24. Indeks Pembangunan Manusia

(IPM) menjelaskan bagaimana penduduk dapat mengakses hasil pembangunan dalam memperoleh pendapatan, kesehatan, pendidikan dan sebagainya. IPM diperkenalkan oleh UNDP pada tahun 1990 dan dipublikasikan secara berkala dalam laporan tahunan *Human Development Report* (HDR). IPM dibentuk oleh 3 (tiga) dimensi dasar: Umur panjang dan hidup sehat; pengetahuan; dan standar hidup layak.

24. **The Human Development Index** (HDI) explains how people can access development results in obtaining income, health, education and so forth. HDI was introduced by United Nations Development Programme (UNDP) in 1990 and published periodically in the annual report of the *Human Development Report*. HDI was formed by three basic dimensions: a long and healthy life; knowledge; and a decent standard of living.

ULASAN**DESCRIPTION****Pendidikan**

Pada tahun ajaran 2015/2016 jumlah murid di Kabupaten Aceh Utara untuk jenjang TK sebanyak 7.440 siswa, SD sebanyak 59.668 siswa, Madrasah Ibtidaiyah sebanyak 12.971 siswa, SMP sebanyak 25.732 siswa, Madrasah Tsanawiyah sebanyak 8.403 siswa, SMA sebanyak 15.036 siswa, SMK sebanyak 5.009 dan Madrasah Aliyah sebanyak 4.092 siswa.

Kesehatan

Pada tahun 2016, jumlah Pasangan Usia Subur (PUS) di Kabupaten Aceh Utara tercatat sebesar 87.961 orang dan yang menjadi peserta aktif KB sebesar 60.254 orang (69,25%). Dari peserta aktif KB tersebut yang menggunakan alat kontrasepsi IUD 1.233 peserta, suntik sebanyak 26.748 peserta, implant sebanyak 1.385 peserta, MOP sebanyak 4 peserta, MOW sebanyak 454 peserta, kondom sebanyak 4.275 peserta dan pil sebanyak 26.155 peserta.

Imunisasi merupakan prosedur pencegahan penyakit menular yang diberikan kepada anak sejak masih bayi. Dengan imunisasi, sisyem kekebalan tubuh anak akan siap untuk menghadapi

Education

In the academic year 2015/2016 the number of pupils in North Aceh Regency for kindergarten as many as 7.440 students, 59.668 primary school students , as many as 12.971 Islamic Elementary School students , as many as 25.732 junior high school students , as many as 8.403 MTs students , as many as 15.036 high school students , as many as 5.009 vocational and Madrasah Aliyah as many as 4.092 students .

Health

By 2016, the number of spouses of fertile age (EFA) in North Aceh regency amounted to 87,961 people and an active participant KB by 60,254 votes (69.25 %) . The KB of active participants who use contraceptive IUD 1,233 participants , injecting as much as 26,748 participants , as many as 1,385 participants implants , MOP as many as 4 participants , MOW many as 454 participants , as many as 4,279 participants condoms and pills as many as 26,155 participants.

Immunization is a contagious disease prevention procedures were given to children from infancy With immunizations, the child's immune sisyem will be ready to deal with certain

SOCIAL

penyakit menular tertentu di masa depan, sesuai dengan jenis vaksin yang diberikan. Pada tahun 2016 tercatat 65,57 persen balita mendapat imunisasi BCG, sebesar 64,60 persen mendapat imunisasi Campak, sebesar 65,1 persen mendapatkan imunisasi DPT, sebesar 67,89 persen mendapatkan imunisasi Polio, dan sebesar 58,57 persen mendapatkan imunisasi Hepatitis B.

Agama

Mayoritas penduduk Kabupaten Aceh Utara memeluk agama Islam yang berjumlah 610.124 jiwa. Selain itu terdapat pemeluk agama Kristen Katolik sebesar 34 jiwa, pemeluk agama Hindu sebesar 9 jiwa dan pemeluk agama Budha sebesar 68 jiwa.

Kabupaten Aceh Utara memiliki 7 unit pesantren, 87 unit dayah, dan 187 Balai Pengajian. Selain itu juga terdapat 343 unit masjid, 853 unit meunasah, 166 unit TKQ/TPQ dan 2.041 penyuluh agama yang tersebar di Kabupaten Aceh Utara.

infectious diseases in the future according to the type of vaccine given. In 2016 recorded 65,57 percent of infants receive BCG, amounting to 64,60 per cent received measles immunization, amounting to 65,1 per cent immunized against DPT, amounting to 67,89 per cent immunized against Polio, and amounted to 58,57 per cent immunized against Hepatitis B.

Religion

The majority of people embraced Islam In North Aceh Regency, amounting to 610,124 people. In addition there are the Catholic Christian religion by 34 people, Hindus of 9 people and Buddhists of 68 inhabitants.

Nort Aceh regency has 7 boarding units, 87 units dayah, and 187 pengajians Hall. In addition, there are 343 units of mosques, 853 meunasah units, 166 units TKQ / TPQ and 2,041 counselors spread religion in North Aceh regency.

Tabel : 4.1 Jumlah Tenaga Dokter Menurut Kecamatan
Table Number of Doctor by Sub Distric
 2017

Kecamatan/ Sub District	Dokter Umum/ Physician	Dokter Gigi/ Dentist	Jumlah/ Total
(1)	(2)	(3)	(4)
1 Sawang	0	0	0
2 Nisam	3	0	3
3 Banda Baro *)	2	0	2
4 Kuta Makmur	1	0	1
5 Simpang Kramat	2	0	2
6 syamtalira bayu	2	1	3
7 Nisam Antara *)	1	1	2
8 Geureudong Pase	2	0	2
9 Meurah Mulia	0	0	0
10 Matang Kuli	2	0	2
11 Paya Bakong	1	0	1
12 Pirak Timu *)	0	1	1
13 Cot Girek	1	0	1
14 Tanah Jambo Aye	1	1	2
15 Ihokbeuringen	1	0	1
16 Langkahan	2	0	2
17 simpang tiga	1	0	1
18 senudon	1	1	2
19 blang geulumpang	0	0	0
20 baktia	1	0	1
21 Baktiya Barat	1	0	1
22 lhoksukon	1	1	2
23 buket hagu	0	1	1
24 Tanah Luas	2	0	2
25 Nibong	3	1	4
26 Samudera	5	1	6
27 Syamtalira Aron	1	1	2
28 Tanah Pasir	2	1	3
29 Lapang	2	0	2
30 Muara Batu	3	1	4
31 Dewantara	3	1	4
Jumlah/Total	47	13	60

Sumber : Dinas Kesehatan Kabupaten Aceh Utara

Source : Health Services of North Aceh Regency

*) Data masih tergabung dengan Puskesmas di kecamatan induk

*) Data is still affiliated with the health center

Tabel Table		4.1.3 Jumlah Sekolah, Murid, Guru, dan Rasio Murid-Guru Sekolah Dasar (SD) Menurut Kecamatan di Kabupaten Aceh Utara, 2017 Number of Schools, Pupils, Teachers, and School-Teacher Ratio of Primary Schools by Subdistrict in Aceh Utara Regency, 2017				
		Kecamatan Subdistrict	Sekolah Schools	Murid Pupils	Guru Teachers	Rasio Murid- Guru/Pupil- Teacher Ratio
		(1)	(2)	(3)	(4)	(5)
1	Baktiya		22	3649	322	11.33
2	Baktiya Barat		10	1776	154	11.53
3	Banda Baro		6	672	72	9.33
4	Cot Girek		19	2174	211	10.30
5	Dewantara		20	4414	434	10.17
6	Geureudong Pase		4	704	45	15.64
7	Kuta Makmur		20	2275	328	6.94
8	Langkahan		14	2303	172	13.39
9	Lapang		6	944	98	9.63
10	Lhoksukon		28	5471	375	14.59
11	Matangkuli		9	1847	131	14.10
12	Meurah Mulia		14	1913	207	9.24
13	Muara Batu		14	2734	303	9.02
14	Nibong		5	743	69	10.77
15	Nisam		12	1825	175	10.43
16	Nisam Antara		12	1656	170	9.74
17	Paya Bakong		9	1581	115	13.75
18	Pirak Timu		6	1050	76	13.82
19	Samudera		13	2352	165	14.25
20	Sawang		28	3513	472	7.44
21	Seunuddon		16	2562	233	11.00
22	Simpang Keramat		8	810	99	8.18
23	Syamtalira Aro		13	2137	246	8.69
24	Syamtalira Bayu		10	2381	187	12.73
25	Tanah Jambo Aye		25	4631	325	14.25
26	Tanah Luas		15	2383	224	10.64
27	Tanah Pasir		6	1188	106	11.21
		Aceh Utara	364	59688	5514	11.00
Sumber:		Dinas Pendidikan dan Kebudayaan Kabupaten Aceh Utara				
Source:		Education Services of North Aceh Regency				

Tabel		Jumlah Sekolah, Murid, Guru, dan Rasio Murid-Guru Sekolah Menengah Pertama Menurut Kecamatan di Kabupaten Aceh Utara, 2017				
Table		4.1.5 Number of Schools, Pupils, Teachers, and School-Teacher Ratio of Junior High Schools by Subdistrict in Aceh Utara Regency, 2017				
Kecamatan Subdistrict		Sekolah Schools	Murid Pupils	Guru Teachers	Rasio Murid-Guru/Pupil-Teacher Ratio	
(1)		(2)	(3)	(4)	(5)	
1	Baktiya	11	2135	225	9.49	
2	Baktiya Barat	5	754	87	8.67	
3	Banda Baro	2	204	33	6.18	
4	Cot Girek	4	879	75	11.72	
5	Dewantara	10	1575	204	7.72	
6	Geureudong Pase	2	222	34	6.53	
7	Kuta Makmur	5	711	98	7.26	
8	Langkahan	6	966	107	9.03	
9	Lapang	1	324	30	10.8	
10	Lhoksukon	10	1874	231	8.11	
11	Matangkuli	3	1054	105	10.04	
12	Meurah Mulia	5	751	135	5.56	
13	Muara Batu	5	1128	145	7.78	
14	Nibong	4	389	73	5.33	
15	Nisam	4	774	93	8.32	
16	Nisam Antara	3	439	60	7.32	
17	Paya Bakong	4	978	92	10.63	
18	Pirak Timu	1	262	30	8.73	
19	Samudera	7	947	141	6.72	
20	Sawang	7	1234	148	8.34	
21	Seunuddon	6	1101	105	10.49	
22	Simpang Keramat	3	403	65	6.2	
23	Syamtalira Aron	4	861	117	7.36	
24	Syamtalira Bayu	3	739	98	7.54	
25	Tanah Jambo Aye	9	2578	186	13.86	
26	Tanah Luas	7	1282	158	8.11	
27	Tanah Pasir	1	364	31	11.74	
Aceh Utara		132	24928	2906	8.58	
Sumber: Dinas Pendidikan dan Kebudayaan Kabupaten Aceh Utara						
Source: Education Services of North Aceh Regency						

Tabel Table		4.1.7	Jumlah Sekolah, Murid, Guru, dan Rasio Murid-Guru Sekolah Menengah Atas Menurut Kecamatan di Kabupaten Aceh Utara, 2017 <i>Number of Schools, Pupils, Teachers, and School-Teacher Ratio of Senior High Schools by Subdistrict in Aceh Utara Regency, 2017</i>		
Kecamatan Subdistrict		Sekolah Schools	Murid Pupils	Guru Teachers	Rasio Murid- Guru/Pupil- Teacher Ratio
(1)		(2)	(3)	(4)	(5)
1	Baktiya	6	1003	136	7
2	Baktiya Barat	4	878	118	7
3	Banda Baro	1	151	18	8
4	Cot Girek	2	556	46	12
5	Dewantara	6	1,607	182	9
6	Geureudong Pase	1	104	15	7
7	Kuta Makmur	3	587	87	7
8	Langkahan	2	284	33	9
9	Lapang	1	152	33	5
10	Lhoksukon	5	2,320	203	11
11	Matangkuli	2	722	60	12
12	Meurah Mulia	2	370	47	8
13	Muara Batu	4	1,375	169	8
14	Nisam	3	919	110	8
15	Nisam Antara	1	123	20	6
16	Paya Bakong	2	923	61	15
17	Pirak Timu	1	151	17	9
18	Samudera	3	698	59	12
19	Sawang	3	627	95	7
20	Seunuddon	4	825	95	9
21	Simpang Keramat	1	172	24	7
22	Syamtalira Aron	2	807	83	10
23	Syamtalira Bayu	2	730	63	12
24	Tanah Jambo Aye	8	2,774	241	12
25	Tanah Luas	5	1265	155	8
26	Tanah Pasir	1	257	30	9
Aceh Utara		75	20,380	2,200	9
Sumber:	Dinas Pendidikan dan Kebudayaan Kabupaten Aceh Utara				
Source:	Education Services of North Aceh Regency				

Tabel : 4.2

Jumlah Tenaga Kesehatan Menurut Kecamatan

Table

Number of Paramedics by Sub Distric

2017

Kecamatan/ Sub Distric	Tenaga Kesehatan/Paramedics						Kesmas
	Medis/ Medic	Perawat & Bidan/ Nurse & Midwife	Farmasi/ Pharmacy	Gizi/ Gizi	Tehnici Medis/ Technician Medic	Sanitasi/ Sanitarian	
(1)	(2)	(3)	(4)	(5)	(6)	(7)	(8)
1 Sawang	0	82	0	1	2	5	3
2 Nisam	3	67	1	0	2	1	5
3 Banda Baro *)	2	28	0	1	1	0	3
4 Kuta Makmur	1	84	2	1	2	0	8
5 simpang kramat	2	56	2	1	3	0	4
6 Syamtalira Bayu	3	86	5	0	5	0	9
7 Nisam antara	2	19	1	0	0	0	0
8 Geureudong Pase	2	27	0	0	1	0	2
9 Meurah Mulia	0	78	0	1	0	0	1
10 Matang Kuli	2	73	0	0	0	1	0
11 paya bakong	1	44	0	0	1	2	1
12 Pirak Timu *)	1	24	0	0	0	0	0
13 Cot Girek	1	47	0	0	0	1	2
14 Tanah Jambo Aye	2	58	1	2	2	2	2
15 lhokbeuringen	1	23	0	0	0	0	1
16 langkahan	2	25	1	0	1	1	3
17 simpang tiga	1	26	0	0	0	0	0
18 seunuddon	2	52	2	2	1	0	5
19 blang geulumpang	0	18	1	1	0	0	0
20 baktia	1	85	2	3	3	0	3
21 baktiya barat	1	45	0	2	3	0	3
22 lhoksukon	2	77	2	0	5	2	7
23 buket hagu	1	49	0	0	1	0	1
24 tanah luas	2	79	1	1	3	0	5
25 nibong	4	32	0	1	0	2	1
26 samudra	6	63	3	1	1	3	5
27 syamtalira aron	2	71	2	1	1	3	4
28 tanah pasir	3	51	1	1	0	0	6
29 lapang	2	28	1	0	0	0	2
30 muara batu	4	80	3	1	4	7	8
31 dewantara	4	82	2	0	5	3	13
Jumlah/Total	60	1,659	33	21	47	33	107

Sumber : Dinas Kesehatan Kabupaten Aceh Utara

Source : Health Services of North Aceh Regency

*) Data masih tergabung dengan Puskesmas di kecamatan induk

*) Data is still affiliated with the health center

Tabel Table	4.2.2	Jumlah Tenaga Kesehatan Menurut Kecamatan di Kabupaten Aceh Utara, 2017				
		Number of Health Personnel by Subdistrict in Aceh Utara Regency, 2017				
		Tenaga Kesehatan/Health Personnel				
Kecamatan Subdistrict		Tenaga Medis Medic al Perso	Tenaga Keperaw atan Nursing Personn	Tenaga Kebida nan Midwif ery	Tenaga Kefarma sian Pharma cy	Tenaga Kesehat an Lainnya Other
(1)		(2)	(3)	(4)	(5)	(6)
1	Sawang					
2	Muara Batu					
3	Dewantara					
4	Nisam					
5	Nisam Antara					
6	Banda Baro					
7	Kuta Makmur					
8	Simpang Keramat					
9	Syamtalira Bayu					
10	Geuredong Pase					
11	Meurah Mulia					
12	Samudera					
13	Syamtalira Aron					
14	Tanah Pasir					
15	Lapang					
16	Tanah Luas					
17	Nibong					
18	Matang Kuli					
19	Pay a Bakong					
20	Pirak Timu					
21	Lhoksukon					
22	Buket Hagu					
23	Cot Girek					
24	Baktia					
25	Baktiy a Barat					
26	Seunuddon					
27	Blang Geulumpang					
28	Tanah Jambo Aye					
29	Lhok Beuringen					
30	Langkahan					
31	Simpang Tiga					
Aceh Utara		Aceh Utara Dalam Angka/ Aceh Utara In Figures 2018				

Tabel	4.2.3	Jumlah Dokter Spesialis, Dokter Umum, dan Dokter Gigi Menurut Sarana Pelayanan Kesehatan di Kabupaten Aceh			
Table		Number of Specialist Doctor, Generalist Doctor, and Dentist by Type of Health Facility in Aceh Utara Regency, 2017			
		Unit Kerja Work Unit	Dokter Spesialis Specialist Doctors	Dokter Umum Generalist Doctors	Dokter Gigi Dentist
		(1)	(2)	(3)	(4)
		Puskesmas/ <i>Public Health Center</i>			
		Rumah Sakit/ <i>Hospital</i>			
		Pustu/ <i>Subsidiary</i>			
		Pusling/ <i>Public Health</i>			
		Mobile			
		Polindes/ <i>Poskesdes</i>			
		Posyandu			
		Jumlah/Total			
Sumber:	Dinas Kesehatan Kabupaten Aceh Utara				
Source:	Health Services of North Aceh Regency				

Tabel Table	4.2.4	Persentase Perempuan Pernah Kawin Berumur 15-49 Tahun Yang Melahirkan Anak Lahir Hidup (ALH) dan Penolong Proses Kelahiran di Kabupaten Aceh Utara, 2017 <i>Percentage of Ever Married Women Aged 15 –49 Years Who gave birth to Children Ever Born and Birth Attendant in Aceh Utara Regency, 2017</i>			
		Kabupaten Regency	Tenaga Kesehatan Health Personnel	Non Tenaga Kesehatan Non-Health Personnel	Jumlah Total
		(1)	(2)	(3)	(4)
Kabupaten/ Regency					
1.	Aceh Utara	0.99	99.0081	100	
Aceh Utara					
Sumber: Survei Sosial Ekonomi Nasional Kor, Maret 2017					
Source: National Socio Economic Survey kor, March 2017					

Tabel Table	4.2.5	Persentase Balita Yang Pernah Mendapat Imunisasi Menurut Jenis Imunisasi di Kabupaten Aceh Utara, 2017				
		Percentage of Children Under Five Years Who Had Immunization by Type of Immunization in Aceh Utara Regency, 2017				
Kabupaten/Kota Regency/City		BCG BCG	DPT DPT			Campak Measles
(1)			1	2	3	
(1)		(2)	(3)	(4)	(5)	(6)
Kabupaten/ Regency						
1.	Aceh Utara	5172	60.28	0.00	27.71	29.03
Aceh Utara						

Lanjutan Tabel/Continued Table 4.2.5

Kabupaten/Kota Regency/City	Polio Polio			Hepatitis B Hepatitis B			
	1	2	3	1	2	3	
(1)	(7)	(8)	(9)	(10)	(11)	(12)	
Kabupaten/ Regency							
1.	Aceh Utara	78.384	1.455	15.436	55.93	1.02	25.57
Aceh Utara							
Sumber: Survei Sosial Ekonomi Nasional Kor, Maret 2017							
Sourc: National Socio Economic Survey kor, March 2017							

Tabel 4.2.9		Jumlah Remaja Usia 15-24 Tahun yang Mendapat Penyuluhan Tentang Kesehatan Reproduksi (Kespro), HIV/AIDS, dan Keluarga Berencana (KB) Menurut Kecamatan di Kabupaten Aceh Utara, 2017			
Table		Number of Young People Aged 15 - 24 Who Had Counselling on Reproductive Health, HIV/AIDS, and Family Planning by Subdistrict in Aceh Utara Regency, 2017			
		Penyuluhan Kespro <i>Reproductive Health Counselling</i>	Penyuluhan HIV/AIDS <i>HIV/AIDS Counselling</i>	Penyuluhan KB <i>Family Planning Counselling</i>	
Kecamatan <i>Subdistrict</i>					
(1)		(2)	(3)	(4)	
1	Sawang	0	0	84	
2	Nisam	0	0	30	
3	Nisam Antara	0	0	35	
4	Banda Baro	0	0	25	
5	Kuta Makmur	0	0	88	
6	Simpang Kramat	0	0	34	
7	Syamtalira Bayu	0	0	32	
8	Geuredong Pase	0	0	15	
9	Meurah Mulia	0	0	23	
10	Matang Kuli	0	0	65	
11	Paya Bakong	0	0	17	
12	Pirak Timu	0	0	30	
13	Cot Girek	0	0	123	
14	Tanah Jambo Aye	0	0	24	
15	Langkahan	0	0	85	
16	Seunuddon	0	0	117	
17	Baktiya	0	0	36	
18	Baktiya Barat	0	0	178	
19	Lhoksukon	0	0	124	
20	Tanah Luas	0	0	61	
21	Nibong	0	0	15	
22	Samudera	0	0	18	
23	Syamtalira Aron	0	0	189	
24	Tanah Pasir	0	0	40	
25	Lapang	0	0	35	
26	Muara Batu	0	0	96	
27	Dewantara	0	0	270	
Aceh Utara		-	-	1,889	

Sumber: Badan Pemberdayaan Masyarakat, Pengendalian Penduduk dan Keluarga Berencana Kabupaten Aceh Utara
Agency for Community Empowerment and Family Welfare of North Aceh Regency

Table I	Jumlah Kasus HIV/AIDS, IMS, DBD, Diare, TB, dan Malaria Menurut Kecamatan di Kabupaten Aceh Utara, 2017						
Table 4.2.10	Number of Cases of HIV/AIDS, Sexually Transmitted Infection, Dengue Fever, Diarhea, Tuberculosis (TB) and Malaria by Subdistrict in Aceh Utara Regency, 2017						
Kecamatan Subdistrict	HIV/AIDS HIV/AIDS	IMS Sexually Transmitted Infection	DBD Dengue Fever	Diare Diarhea	TB Tuberculosis	Malaria Malaria	
(1)	(2)	(3)	(4)	(5)	(6)	(7)	
1 Sawang							
2 Muara Batu							
3 Dewantara							
4 Nisam							
5 Nisam Antara							
6 Banda Baro							
7 Kuta Makmur							
8 Simpang Keramat							
9 Syamtalira Bayu							
10 Geureudong Pase							
11 Meurah Mulia							
12 Samudera							
13 Syamtalira Aron							
14 Tanah Pasisir							
15 Lapang							
16 Tanah Luas							
17 Nibong							
18 Matang Kuli							
19 Paya Bakong							
20 Pirak Timu							
21 Lhoksukon							
22 Buket Hagu							
23 Cot Girek							
24 Baktia							
25 Baktiya Barat							
26 Seunuddon							
27 Blang Geulumpang							
28 Tanah Jambo Aye							
29 Lhok Beuringen							
30 Langkahan							
Aceh Utara							

Tabel 4.2.11		Jumlah Klinik Keluarga Berencana (KKB) dan Pos Pelayanan Keluarga Berencana Desa (PPKBD) Menurut Kecamatan di Kabupaten Aceh Utara, 2017	
Table		<i>Number of Family Planning Clinics and Village Family Planning Service Units by Subdistrict in Aceh Utara Regency, 2017</i>	
Kecamatan Subdistrict		KKB Family Planning Clinics	PPKBD Village Family Planning Service Units
(1)		(2)	(3)
1	Sawang	1	39
2	Nisam	1	29
3	Nisam Antara	1	6
4	Banda Baro	1	9
5	Kuta Makmur	1	39
6	Simpang Kramat	1	16
7	Syamtalira Bayu	2	38
8	Geuredong Pase	1	11
9	Meurah Mulia	1	50
10	Matang Kuli	1	49
11	Paya Bakong	1	39
12	Pirak Timu	1	23
13	Cot Girek	2	24
14	Tanah Jambo Aye	2	47
15	Langkahan	2	23
16	Seunuddon	2	33
17	Baktiya	1	57
18	Baktiya Barat	1	26
19	Lhoksukon	2	75
20	Tanah Luas	2	57
21	Nibong	1	20
22	Samudera	2	40
23	Syamtalira Aron	2	34
24	Tanah Pasir	1	18
25	Lapang	1	11
26	M uara Batu	1	24
27	Dewantara	6	15
Aceh Utara		41	852
Sumber:	Badan Pemberdayaan Masyarakat, Pengendalian Penduduk dan Keluarga Berencana Kabupaten Aceh Utara		
Source:	Agency for Community Empowerment and Family Welfare of North Aceh Regency		

Tabel Table	4.2.12	Jumlah Pasangan Usia Subur dan Peserta KB Aktif Menurut Kecamatan di Kabupaten Aceh Utara, 2017				
		<i>Number of Eligible Couples and Family Planning Participants by Subdistrict in Aceh Utara Regency, 2017</i>				
		Jumlah PUS Eligible Couples	Peserta KB Aktif Family Planning Participants			
Kecamatan Subdistrict			IUD	MOW	MOP	Kondom Condom
(1)		(2)	(3)	(4)	(5)	(6)
1	Sawang	5461	42	23	0	72
2	Nisam	2501	29	26	0	128
3	Nisam Antara	1486	7	1	0	10
4	Banda Baro	1567	6	15	0	19
5	Kuta Makmur	3401	12	25	0	52
6	Simpang Kramat	2036	4	2	0	111
7	Syamtalira Bayu	3014	20	0	0	65
8	Geuredong Pase	1254	0	0	0	36
9	Meurah Mulia	2903	170	44	0	69
10	Matang Kuli	2635	20	1	0	492
11	Paya Bakong	2077	46	24	0	258
12	Pirak Timu	1139	4	2	0	28
13	Cot Girek	4253	6	3	0	21
14	Tanah Jambo Aye	5956	92	19	0	321
15	Langkahan	3465	27	5	0	242
16	Seunuddon	3980	163	9	3	201
17	Baktiya	7039	59	34	0	45
18	Baktiya Barat	4244	10	8	0	410
19	Lhoksukon	7634	419	52	2	806
20	Tanah Luas	3028	8	0	0	135
21	Nibong	2222	12	3	0	64
22	Samudera	3884	41	14	0	24
23	Syamtalira Aron	2524	124	38	0	259
24	Tanah Pasir	1363	14	5	0	33
25	Lapang	1320	28	6	0	46
26	Muara Batu	4151	67	45	0	243
27	Dewantara	7410	335	114	0	458
Aceh Utara		9 19 4 7	176 5	518	5	4 6 4 8

<i>Lanjutan Tabel/Continued Table 4.2.12</i>					
Kecamatan Subdistrict		Peserta KB Aktif Family Planning Participants			
		Implan Implants	Suntikan Injection	Pil Pill	Jumlah Total
(1)		(7)	(8)	(9)	(10)
1	Sawang	16	232	3,634	4,119
2	Nisam	46	95	598	1,742
3	Nisam Antara	14	393	335	760
4	Banda Baro	-	543	252	835
5	Kuta Makmur	34	975	1,032	2,130
6	Simpang Kramat	11	952	469	1,549
7	Syamtalira Bayu	10	936	925	1,956
8	Geuredong Pase	-	239	276	551
9	Meurah Mulia	16	1,158	1,051	2,508
10	Matang Kuli	19	939	1,231	2,702
11	Paya Bakong	72	211	232	843
12	Pirak Timu	-	483	364	881
13	Cot Girek	26	1,284	869	2,209
14	Tanah Jambo Aye	74	1,237	1,541	3,284
15	Langkahan	109	1,557	951	2,891
16	Seunuddon	224	1,111	1,496	3,207
17	Baktiya	62	1,489	2,082	3,771
18	Baktiya Barat	28	730	702	1,888
19	Lhoksukon	111	3,026	2,165	6,581
20	Tanah Luas	-	969	735	1,847
21	Nibong	43	715	414	1,251
22	Samudera	29	2,000	407	2,515
23	Syamtalira Aron	60	985	819	2,285
24	Tanah Pasir	25	748	323	1,448
25	Lapang	13	577	412	1,082
26	M uara Batu	63	1,530	1,109	3,057
27	Dewantara	155	2,334	1,820	5,216
		1,360	28,268	26,244	62,808
Sumber: Source	Badan Pemberdayaan Masyarakat, Pengendalian Penduduk dan Keluarga Berencana Kabupaten Aceh Utara Agency for Community Empowerment and Family Welfare of North Aceh Regency				

Tabel : 4.3
TableSarana Kesehatan Dasar Menurut Kecamatan
Number of Health Based Facilities by Sub District
2017

Kecamatan/ Sub Distric	Sarana Kesehatan Dasar/Health Base Facilities				
	Puskes mas/ Public Health Centre	Pustu/ Subsidiary Public Health Centre)	Pusling/ Mobile Public Health Centre)	Polindes/ Poskesdes Village Child Delivery Post	Posyandu
(1)	(2)	(3)	(4)	(5)	(6)
1 Sawang	1	5	5	14	54
2 Nisam	1	3	2	4	30
3 Banda Baro	1	2	2	7	11
4 Kuta Makmur	1	4	2	20	51
5 Simpang Kramat	1	3	2	4	18
6 Syamtalira Bayu	1	2	2	12	44
7 Nisam Antara	1	3	3	5	6
8 Geureudong Pase	1	1	3	4	15
9 Meurah Mulia	1	3	2	14	49
10 Matang Kuli	1	2	2	10	50
11 Paya Bakong	1	1	2	7	40
12 PIRAK TIMU	1	3	1	3	23
13 Cot Girek	1	6	2	8	41
14 Tanah Jambo Aye	1	3	2	10	42
15 Lhokbeuringen	1	1	1	2	17
16 Langkahan	1	4	3	4	11
17 Simpang Tiga	1	1	1	4	13
18 Seunuddon	1	2	12	12	25
19 Blang Geulumpang	1	1	2	3	8
20 Baktiya	1	5	3	22	57
21 Baktiya Barat	1	3	2	10	29
22 Lhoksukon	1	3	3	8	53
23 Buket Hagu	1	2	2	1	32
24 Tanah Luas	1	3	4	10	57
25 Nibong	1	3	2	4	20
26 Samudera	1	5	2	19	40
27 Syamtalira Aron	1	3	2	8	34
28 Tanah Pasir	1	2	3	12	18
29 Lapang	1	1	2	6	14
30 Muara Batu	1	3	2	3	24
31 Dewantara	1	3	2	4	27
Jumlah/Total	31	86	80	254	953

Sumber : Dinas Kesehatan Kabupaten Aceh Utara

Source : Health Services of North Aceh Regency

*) Data masih tergabung dengan Puskesmas di kecamatan induk
Aceh Utara. Dalam Angka Aceh Utara In Figures 2018
) Data is still affiliated with the health center

Tabel		Jumlah Penduduk Menurut Kecamatan dan Agama yang Dianut di Kabupaten Aceh Utara, 2017						
Table		Population by Subdistrict and Religion in Aceh Utara Regency, 2017						
4.3.1								
	Kecamatan Subdistrict	Islam Islam	Protestan Christian	Katolik Catholic	Hindu Hindu	Budha Buddha	Lainnya Other	
	(1)	(2)	(3)	(4)	(5)	(6)	(7)	
1	Sawang	32,508	-	-	-	-	32,508	
2	Nisam	34,467	-	-	-	-	34,467	
3	Nisam Antara	12,017	-	-	-	-	12,017	
4	Banda Baro	8,275	-	-	-	-	8,275	
5	Kuta Makmur	23,266	-	-	-	-	23,266	
6	Simpang Kramat	6,902	-	-	-	-	6,902	
7	Syamtalira Bayu	20,732	-	-	-	-	20,732	
8	Geureudong Pase	5,021	-	-	-	-	5,021	
9	Meurah Mulia	18,300	-	-	-	-	18,300	
10	Matang Kuli	34,617	-	-	-	-	34,617	
11	Paya Bakong	22,443	-	-	-	-	22,443	
12	Pirak Timu	7,515	-	-	-	-	7,515	
13	Cot Girek	18,391	-	-	-	-	18,391	
14	Tanah Jambo Aye	39,990	-	-	-	-	39,990	
15	Langkahan	20,806	-	-	-	-	20,806	
16	Seunuddon	23,706	-	-	-	-	23,706	
17	Baktiya	32,102	-	-	-	-	32,102	
18	Baktiya Barat	17,397	-	-	-	-	17,397	
19	Lhoksukon	48,053	-	-	-	-	48,053	
20	Tanah Luas	21,943	-	-	-	-	21,943	
21	Nibong	12,645	-	-	-	-	12,645	
22	Samudera	25,969	-	-	-	-	25,969	
23	Syamtalira Aron	15,616	-	-	-	-	15,616	
24	Tanah Pasir	27,312	-	-	-	-	27,312	
25	Lapang	8,352	-	-	-	-	8,352	
26	M uara Batu	24,400	-	-	-	-	24,400	
27	Dewantara	47,379	34	-	9	68	47,490	
Aceh Utara		562,071	34	0	9	68	610,235	
Sumber:	Kementrian Agama Kabupaten Aceh Utara							
Source:	Ministry of Religion North Aceh Regency							

Tabel Table	4.4.2	Persentase Penyelesaian Tindak Pidana Menurut Kepolisian Resort di Kabupaten Aceh Utara, 2015–2017			
		Percentage of Crime Clearance Rate by District Police Office in Aceh Utara Regency, 2015–2017			
Kepolisian Sektor SubDistrict Police Office		2015	2016	2017	
(1)		(2)	(3)	(4)	
1	Sawang				
2	Nisam				
3	Nisam Antara				
4	Banda Baro				
5	Kuta Makmur				
6	Simpang Kramat				
7	Syamtalira Bayu				
8	Geuredong Pase				
9	Meurah Mulia				
10	Matang Kuli				45
11	Paya Bakong				60
12	Pirak Timu				
13	Cot Girek				67
14	Tanah Jambo Aye				76
15	Langkahan				67
16	Seunuddon				88
17	Baktiya				69
18	Baktiya Barat				69
19	Lhoksukon				70
20	Tanah Luas				100
21	Nibong				20
22	Samudera				
23	Syamtalira Aron				20
24	Tanah Pasir				100
25	Lapang				
26	Muara Batu				
27	Dewantara				

Sumber: Polres Kabupaten Aceh Utara & Kota Lhokseumawe
Source: Police Department of North Aceh Regency & Lhokseumawe Municipality

Tabel : 4.5
Table

Jumlah Kematian Ibu Maternal Menurut Kecamatan
Number of Mortality Maternal Mother by Sub District
2017

Kecamatan/ District	Kematian Ibu/Mortality Maternal Mother		
	Kematian Ibu Hamil / Maternal Mortality	Kematian Ibu Bersalin/ Maternal Mortality	Kematian Ibu Nifas / Postpartum Mortality Maternal
(1)	(2)	(3)	(4)
1 Sawang	0	0	2
2 Nisam	0	0	1
3 Banda Baro	0	0	0
4 Kuta Makmur	0	1	1
5 Simpang Kramat	0	0	0
6 Syamtalira bayu	0	0	0
7 Nisam	0	0	0
8 Geureudong Pase	0	0	2
9 Meurah Mulia	1	0	0
10 Matang Kuli	0	0	0
11 Paya Bakong	0	0	0
12 Pirak Timu	0	0	0
13 Cot Girek	0	0	0
14 Tanah Jambo Aye	0	0	0
15 Lhokbeuringen	0	0	0
16 langkahan	0	0	0
17 simpang tiga	0	0	0
18 seunudon	0	0	0
19 blang geulumpang	0	0	0
20 baktiya	0	0	1
21 baktiya barat	0	0	0
22 lhoksukon	0	0	1
23 buket hagu	0	1	0
24 tanah luas	0	0	0
25 nibong	0	0	0
26 samudra	1	0	1
27 syamtalira aron	0	0	0
28 tanah pasir	0	0	1
29 lapang	0	0	0
30 muara batu	0	0	0
31 dewantara	0	2	2
Jumlah / Total	2	4	12

Sumber : Dinas Kesehatan Kabupaten Aceh Utara
Source : Health Services of North Aceh Regency

Tabel		4.5.1	Jumlah Keluarga Menurut Kecamatan dan Klasifikasi Keluarga di Kabupaten Aceh Utara, 2017				
Table			Number of Households by Subdistrict and Household Classification in Aceh Utara, Regency, 2017				
Kecamatan Subdistrict		Pra Sejahtera Pre-prosperous Family	Keluarga Sejahtera Prosperous Family				Jumlah Total
			I	II	III	III+	
(1)		(2)	(3)	(4)	(5)	(6)	(7)
1	Sawang	0	0	0	0	0	0
2	Nisam	0	0	0	0	0	0
3	Nisam Antara	0	0	0	0	0	0
4	Banda Baro	0	0	0	0	0	0
5	Kuta Makmur	0	0	0	0	0	0
6	Simpang Kramat	0	0	0	0	0	0
7	Syamtalira Bayu	0	0	0	0	0	0
8	Geuredong Pase	0	0	0	0	0	0
9	Meurah Mulia	0	0	0	0	0	0
10	Matang Kuli	0	0	0	0	0	0
11	Paya Bakong	0	0	0	0	0	0
12	Pirak Timu	0	0	0	0	0	0
13	Cot Girek	0	0	0	0	0	0
14	Tanah Jambo Ay	0	0	0	0	0	0
15	Langkahan	0	0	0	0	0	0
16	Seunuddon	0	0	0	0	0	0
17	Baktiya	0	0	0	0	0	0
18	Baktiya Barat	0	0	0	0	0	0
19	Lhoksukon	0	0	0	0	0	0
20	Tanah Luas	0	0	0	0	0	0
21	Nibong	0	0	0	0	0	0
22	Samudera	0	0	0	0	0	0
23	Syamtalira Aron	0	0	0	0	0	0
24	Tanah Pasir	0	0	0	0	0	0
25	Lapang	0	0	0	0	0	0
26	Muara Batu	0	0	0	0	0	0
27	Dewantara	0	0	0	0	0	0
Aceh Utara		0	0	0	0	0	0
Sumber:	Badan Pemberdayaan Masyarakat, Pengendalian Penduduk dan Keluarga Berencana Kabupaten Aceh Utara						
Source:	Agency for Community Empowerment and Family Welfare of North Aceh Regency						

Tabel : 4.6
Tabel

**Jumlah Bayi yang Telah Diimunisasi Lengkap
(Berdasarkan Cakupan Campak) Menurut Puskesmas
Number of Baby Which Have Been Immunize of Complete
(Base on Group of Measles) by Public health centre
2017**

Puskesmas/ Public Health Centre	Jumlah Bayi/ Number of Baby	Imunisasi/Immunize					
		BCG		DPT1 + HB 1		DPT3 + HB 3	
		Jumlah/ Number of	%	Jumlah/ Number of	%	Jumlah/ Number of	%
(1)	(2)	(3)	(4)	(5)	(6)	(7)	(8)
1 Sawang	791	554	65,5	550	72,0	491	62,1
2 Nisam	402	384	89,6	399	98,3	396	98,5
3 Banda Baro	172	180	97,4	152	89,4	163	94,8
4 Kuta Makmur	517	514	93,2	470	89,0	425	82,2
5 Simpang Kramat	204	205	94,0	215	99,5	197	96,6
6 Syamtalira Bayu	445	364	76,7	355	79,5	312	70,1
7 Nisam antara	284	285	94,1	288	92,9	285	100,4
8 Geureudong Pase	111	198	177,7	169	77,2	166	149,5
9 Meurah Mulia	413	429	97,2	395	91,2	350	84,7
10 Matang Kuli	386	334	81,2	323	84,6	369	95,6
11 Paya Bakong	298	282	88,7	247	59,8	236	79,2
12 Pirak Timu	174	157	84,5	150	76,9	138	79,3
13 Cot Girek	430	383	83,4	406	91,6	406	94,4
14 Tanah Jambo Aye	723	639	82,8	598	74,4	639	88,4
15 lhokbruringen	196	222	106,4	188	76,7	206	105,1
16 langkahan	309	220	66,7	279	98,9	306	99,0
17 simpang tiga	182	153	78,5	154	85,6	160	87,9
18 seunuddon	358	247	64,7	236	61,8	219	61,2
19 blang geulumpang	188	219	108,9	215	93,5	220	117,0
20 baktiya	761	723	88,9	730	81,8	585	76,9
21 baktiya barat	397	256	60,3	235	58,0	186	46,9
22 lhoksukon	712	671	88,2	671	98,2	608	85,4
23 buket hagu	320	255	74,6	280	74,7	241	75,3
24 tanah luas	517	451	81,7	503	96,4	428	82,8
25 nibong	212	205	90,5	191	83,4	177	83,5
26 samudera	573	464	75,9	448	83,9	439	76,6
27 syamtalira aron	386	301	73,0	307	79,1	298	77,3
28 tanah pasir	197	175	83,4	170	80,2	155	78,7
29 lapang	185	148	74,7	136	74,3	144	77,8
30 muara batu	572	403	66,0	339	66,1	302	52,8
31 Dewan tara	1020	1016	93,4	983	92,9	971	92,2
Jumlah/Total	12,435	11,037		10,782		10,218	

Lanjutan dari Tabel/Continued from Table 4.6

Puskesmas	POLIO 3		Campak/Measles		DO (%)
	Jumlah/ Number of	%	Jumlah/ Number of	%	
(1)	(9)	(10)	(11)	(12)	(15)
1 Sawang	551	72,1	477	60,3	13
2 Nisam	392	96,6	397	94,3	5
3 Banda Baro	169	99,4	130	75,6	14
4 Kuta Makmur	467	88,4	504	97,5	-7
5 Simpang Kramat	194	89,8	218	106,9	-1
6 syamtalira bayu	360	77,6	299	67,2	16
7 nisam antara	298	96,1	252	88,7	1
8 Geureudong Pase	172	78,5	156	140,5	8
9 Meurah Mulia	393	90,8	391	94,7	1
10 Matang Kuli	313	81,9	375	97,2	-16
11 Paya Bakong	274	66,3	231	77,5	4
12 Pirak Timu	148	75,9	123	72,4	16
13 Cot Girek	433	97,7	370	86,0	9
14 Tanah Jambo Aye	655	81,5	581	80,4	3
15 lhokbeuringen	213	86,9	225	114,8	-20
16 langkahan	276	97,9	285	83,5	7
17 simpang tiga	159	88,3	142	78,0	8
18 seududdon	243	63,6	217	60,6	8
19 blang geulumpang	239	103,9	221	117,6	-3
20 baktiya	705	79,0	606	79,6	14
21 baktiya barat	234	57,8	326	82,1	-39
22 lhoksukon	625	91,5	629	88,3	6
23 buket hagu	258	68,8	240	75,0	14
24 tanah luas	469	89,8	463	89,6	8
25 nibong	177	77,3	201	94,8	-5
26 samudra	446	83,5	426	74,3	5
27 syamtalira aron	302	77,8	294	76,2	4
28 tanah pasir	170	80,2	173	87,8	-2
29 lapang	166	90,7	145	78,4	-7
30 muara batu	368	71,7	328	57,3	3
31 dewan tara	1011	95,6	998	97,8	-9
Jumlah/Total	10,880		10,423		58

Sumber : Dinas Kesehatan Kabupaten Aceh Utara
 Source : Health Services of North Aceh Regency

*) Puskesmas Baru
 *) New Public Health Center

Tabel : 4.7
Table

Jumlah Bayi Lahir Hidup dan Bayi Lahir Mati
Menurut Kecamatan
Number of Life Birth and Died Birth of Baby
2017

Kecamatan / Sub distric	Jumlah Bayi/Number of Baby	
	Lahir Hidup/ Life Birth	Lahir Mati/ Died Birth
(1)	(3)	(4)
1 Sawang	834	2
2 Nisam	432	0
3 bandar baro	171	0
4 Kuta Makmur	567	1
5 Simpang Kramat	155	1
6 syamtalira bayu	504	2
7 nisam antara	315	1
8 Geureudong Pase	103	0
9 Meurah Mulia	437	4
10 Matang Kuli	353	1
11 Paya Bakong	353	2
12 Pirak Timu	198	0
13 Cot Girek	374	2
14 Tanah Jambo Aye	710	2
15 lhokbeuringen	154	0
16 langkahan	249	0
17 simpangb tiga	157	0
18 seunuddon	351	2
19 blang geulumpang	201	0
20 baktiya	702	0
21 baktiya barat	358	2
22 lhoksukon	602	0
23 buket hagu	319	3
24 tanah luas	511	0
25 nibong	200	0
26 samudera	556	0
27 syamtalira aron	349	0
28 tanah pasir	192	0
29 lapang	177	0
30 muara batu	538	0
31 dewantara	932	1
Jumlah/Total	12,054	26

Sumber : Dinas Kesehatan Kabupaten Aceh Utara
Source : Health Services of North Aceh Regency

Tabel : 4.8
Table

Banyaknya Penderita Penyakit Per Kecamatan
Dalam Kabupaten Aceh Utara
Number of Patient by Sub District in North Aceh Regency
2017

Kecamatan / Sub District	Jumlah Penderita (Orang/ Total Patient (Person)				
	Diare	Disentri	TB	Kusta	Tetanus
	Diarrhoea	Disentry	TB	Leprosy	Tetanus
(1)	(2)	(3)	(4)	(5)	(6)
1 Sawang	438	0	12	2	0
2 Nisam	242	0	28	0	0
3 Banda Baro	30	0	6	2	0
4 Kuta Makmur	461	0	11	3	0
5 Simpang Kramat	57	0	10	0	0
6 Syamtalira Bayu	429	0	4	1	0
7 Nisam Antara	130	0	10	0	0
8 Geureudong Pase	58	0	0	0	0
9 Meurah Mulia	291	0	11	0	0
10 Matang Kuli	247	0	1	0	0
11 Paya Bakong	263	0	1	1	0
12 Pirak Timu	107	0	0	0	0
13 Cot Girek	415	0	21	1	0
14 Tanah Jambo Aye	152	0	15	2	0
15 Lhokbeuringen	48	0	8	4	0
16 Langkahan	69	0	20	1	0
17 Simpang Tiga	15	0	8	0	0
18 Seunuddon	225	0	9	0	0
19 Blang Geulumpang	186	0	18	0	0
20 Baktiya	97	0	19	4	0
21 Baktiya Barat	252	0	9	4	0
22 Lhoksukon	407	0	16	2	0
23 Buket Hagu	113	0	11	1	0
24 Tanah Luas	256	0	2	4	0
25 Nibong	47	0	0	2	0
26 Samudera	168	0	9	0	0
27 Syamtalira Aron	199	0	4	0	0
28 Tanah Pasir	881	0	1	2	0
29 Lapang	141	0	0	0	0
30 Muara Batu	320	0	15	1	0
31 Dewantara	96	0	59	5	0
Jumlah / Total	6,840	0	338	45	0

Lanjutan dari Tabel/Continued from Table 4.8

Kecamatan / Sub District	Jumlah Penderita (Orang)/ Total Patient (Person)				
	Malaria	Penyakit Kelamin Lainnya	Scabies	Kecacingan	Epilepsi
	(1)	(7)	(8)	(9)	(10)
1 Sawang	6	0	0	0	0
2 Nisam	0	0	0	0	0
3 Banda Baro	0	0	0	0	0
4 Kuta Makmur	0	0	0	0	0
5 Simpang Kramat	0	0	0	0	0
6 Syamtalira Bayu	0	0	0	0	0
7 Nisam Antara	0	0	0	0	0
8 Geureudong Pase	0	0	0	0	0
9 Meurah Mulia	0	0	0	0	0
10 Matang Kuli	0	0	0	0	0
11 Paya Bakong	0	0	0	0	0
12 Pirak Timu	0	0	0	0	0
13 Cot Girek	1	0	0	0	0
14 Tanah Jambo Aye	0	0	0	0	0
15 Lhokbeuringen	0	0	0	0	0
16 Langkahan	0	0	0	0	0
17 Simpang Tiga	0	0	0	0	0
18 Seunuddon	0	0	0	0	0
19 Blang Geulumpang	0	0	0	0	0
20 Baktiya	0	0	0	0	0
21 Baktiya Barat	0	0	0	0	0
22 Lhoksukon	0	0	0	0	0
23 Buket Hagu	0	0	0	0	0
24 Tanah Luas	0	0	0	0	0
25 Nibong	0	0	0	0	0
26 Samudera	0	0	0	0	0
27 Syamtalira Aron	0	0	0	0	0
28 Tanah Pasir	0	0	0	0	0
29 Lapang	0	0	0	0	0
30 Muara Batu	1	0	0	0	0
31 Dewantara	0	0	0	0	0
Jumlah / Total	8	0	0	0	0

Lanjutan dari Tabel/Continued from Table 4.8

Kecamatan / Sub District	Jumlah Penderita (Orang)/ Total Patient (Person)				
	Vertigo	Katarak	Hipertensi	Hypotensi	Penyakit Lainnya
(1)	(17)	(18)	(19)	(20)	(21)
1 Sawang	0	0	591	0	0
2 Nisam	0	0	122	0	0
3 Banda Baro	0	0	152	0	0
4 Kuta Makmur	0	0	782	0	0
5 Simpang Kramat	0	0	85	0	0
6 Syamtalira Bayu	0	0	202	0	0
7 Nisam Antara	0	0	312	0	0
8 Geureudong Pase	0	0	138	0	0
9 Meurah Mulia	0	0	801	0	0
10 Matang Kuli	0	0	276	0	0
11 Paya Bakong	0	0	180	0	0
12 Pirak Timu	0	0	103	0	0
13 Cot Girek	0	0	468	0	0
14 Tanah Jambo Aye	0	0	444	0	0
15 Lhokbeuringen	0	0	130	0	0
16 Langkahan	0	0	166	0	0
17 Simpang Tiga	0	0	145	0	0
18 Seunuddon	0	0	178	0	0
19 Blang Geulumpang	0	0	784	0	0
20 Baktiya	0	0	603	0	0
21 Baktiya Barat	0	0	287	0	0
22 Lhoksukon	0	0	865	0	0
23 Buket Hagu	0	0	177	0	0
24 Tanah Luas	0	0	550	0	0
25 Nibong	0	0	275	0	0
26 Samudera	0	0	302	0	0
27 Syamtalira Aron	0	0	436	0	0
28 Tanah Pasir	0	0	113	0	0
29 Lapang	0	0	85	0	0
30 Muara Batu	0	0	488	0	0
31 Dewantara	0	0	669	0	0
Jumlah / Total	0	0	10,909	0	0

Sumber : Dinas Kesehatan Kabupaten Aceh Utara
Source : Health Services of North Aceh Regency

Lanjutan dari Tabel/Continued from Table 4.8

Kecamatan / Sub District	Jumlah Penderita (Orang)/ Total Patient (Person)				
	Campak	Radang Hati Chafe Liver	DHF (DBD)	Common Cold	Herpes
	(12)	(13)	(14)	(15)	(16)
1 Sawang	30	0	6	0	0
2 Nisam	5	0	0	0	0
3 Banda Baro	0	0	1	0	0
4 Kuta Makmur	11	0	3	0	0
5 Simpang Kramat	0	0	0	0	0
6 Syamtalira Bayu	0	0	4	1	0
7 Nisam Antara	0	0	2	0	0
8 Geureudong Pase	0	0	0	0	0
9 Meurah Mulia	9	0	3	0	0
10 Matang Kuli	0	0	0	0	0
11 Paya Bakong	0	0	0	0	0
12 Pirak Timu	0	0	0	0	0
13 Cot Girek	3	0	2	4	0
14 Tanah Jambo Aye	0	0	3	0	0
15 Lhokbeuringen	0	0	0	0	0
16 Langkahan	0	0	0	0	0
17 Simpang Tiga	0	0	0	0	0
18 Seunuddon	0	0	1	0	0
19 Blang Geulumpang	0	0	0	0	0
20 Baktiya	0	0	0	0	0
21 Baktiya Barat	0	0	1	0	0
22 Lhoksukon	2	0	10	7	0
23 Buket Hagu	0	0	2	0	0
24 Tanah Luas	0	0	6	0	0
25 Nibong	0	0	4	0	0
26 Samudera	5	0	0	0	0
27 Syamtalira Aron	0	0	1	0	0
28 Tanah Pasir	0	0	0	0	0
29 Lapang	1	0	1	0	0
30 Muara Batu	24	0	9	0	0
31 Dewantara	0	0	1	0	0
Jumlah / Total	90	0	60	12	0

Tabel : 4.9 Jumlah Tenaga Medis Menurut Jenis Kegiatan dan Status
Table Pada Rumah Sakit Umum Daerah Cut Meutia
Number of Medical Servants by Kind of Activity and Status
at General Hospital Cut Meutia
2017

Jenis Tenaga/Pendidikan/ Medical Servant	Status/Statue		
	PNS/ Civil Servant	Honor/ Bakti/ Sukarela / Voluntary	Jumlah/ Total
(1)	(2)	(3)	(4)
I. Medis			
Dokter Umum	14	24	38
Dokter Gigi	2	2	4
Dokter Ahli Bedah	2		2
Dokter Ahli Penyakit Dalam	8	1	9
Dokter Ahli Anak	5	8	13
Dokter Ahli Obgin	4	1	5
Dokter Ahli Radiologi	1		1
Dokter Ahli Anestesi	3	1	4
Dokter Ahli Patologi Klinik	1		1
Dokter Ahli Jiwa	1		1
Dokter Ahli Mata	3		3
Dokter Ahli THT	1		1
Dokter Ahli Kulit dan Kelamin	1		1
Dokter Ahli Kardiologi			
Dokter Ahli Paru-paru	2		2
Dokter Ahli Saraf	4		4
Dokter Ahli Urologi	1		1
Dokter Ahli Patologi Anatomi	1		1
Dokter Ahli Gigi	1		1
Dokter Ahli Bedah Onkologi	1		1
Dokter Ahli Bedah Orthopedi		1	1
Dokter Konsultan Hipertensi dan Ginjal	1		1
Dokter Konsultan Gastroenterohepatc	1		1
Dokter Konsultan Bedah	1		1
Dokter Konsultan Obgyn			
MPH/MSM	3		3
Jumlah	62	38	100

Lanjutan Tabel/Continued Table 4.9

Jenis Tenaga/Pendidikan/ Medical Servant	Status/Statue		
	PNS/ Civil Servant	Honor/ Bakti/ Sukarela / Voluntary	Jumlah/ Total
(1)	(2)	(3)	(4)
II. Paramedis Non Perawatan			
Apoteker	8	5	13
Akfar	2	21	23
Psikolog			
SKM Non Dokter	16	11	27
Ahli Fisik Medik			
Ahli Instalasi Medik			
Sarjana Gizi	3	5	8
AKNES (Penata Anestesi)	1	2	3
APRO (Penata Ronsen)	7	6	13
DIV Radiologi	2		2
AKZI (Penata Gizi)	4	7	11
AAM (Penata Analisis)			
AKFIS (Penata Fisioterapi)	9		9
DIV. Fisioterapi	2		2
SMF	7		
ATEM (Penata Elektro Medik)	3		3
AOP (Ortotik Prostetik)			
APK-TS (Penilik Kes. Sanitasi)			
ARO (Akademi Refraksi Optisen)	3		3
AKG (Penata kesehatan Gizi)			
SAA (Asisten Apoteker)			
Pengatur Gizi			
Pengatur Tehnik Gigi			
Pembantu Ahli Gizi			
Analisis Kesehatan	8	22	30
PK (Pekrya Kesehatan Menengah)	2		2
APIKES/MR	7	3	10
Teknisi Gigi			
AKL	2		2
DI. Tehnik Tranfusi		1	1
Tenaga Keterampilan Fisik Lainnya			
Tenaga Kesehatan Lainnya	8	13	21
Magister Farmasi	4		
Jumlah	98	96	183

Lanjutan Tabel/Continued Table 4.9

Jenis Tenaga/Pendidikan/ Medical Servant	Status/ Statue		
	PNS/ Civil Servant	Honor/ Bakti/ Sukarela / Voluntary	Jumlah/ Total
(1)	(2)	(3)	(4)
III. Paramedik Perawatan			
S1 Keperawatan	52	64	116
Akper	54	199	253
Perawat/SPK	9	5	14
Juru Rawat			
Penata Perawat jiwa			
Perawat Bidan			
Bidan	1		1
Akbid	27	176	203
SPRG (Perawat Gigi)	1		1
Kesehatan Gigi (Penata Gigi)	2	1	3
S2 Perawat Jiwa	1		1
D4 Bidan Pendidik	13	25	38
Jumlah	160	470	630

Lanjutan Tabel/Continued Table 4.9

Jenis Tenaga/Pendidikan/ Medical Servant	Status/ Statue		
	PNS/ Civil Servant	Honor/ Bakti/ Sukarela / Voluntary	Jumlah/ Total
(1)	(2)	(3)	(4)
IV. Non Medik			
S2. Kesehatan Masyarakat	8	1	9
Magister Sain Manajemen	1		1
Magister Hukum	1		1
Pasca Sarjana Lain			
Sarjana Ekonomi	8	9	17
Sarjana ADM Negara	6	5	11
Sarjana Pendidikan	1		1
Sarjana Biologi			
Sarjana Guru			
Sarjana Komputer		3	3
Sarjana Teknik Elektro	1		1
AMIK			
D-III Ekonomi	1		1
D-III Sekretaris	1		1
D-III Akuntansi		6	6
D-III Keuangan dan Perbankan		5	5
D-III Administrasi Bisnis		1	1
D-III Manajemen Informatika		1	1
D-III Teknik Elektro		4	4
D-III Teknik Kimia		3	3
D-III Teknik Telekomunikasi		2	2
D-I Komputer			
STM	1		1
SMKK	7		7
SMEA	7	3	10
MAN	1	5	6
SMA	33	138	171
SMU	8		8
SMK	7	42	49
SMP	11	20	31
MIN	1	1	2
SD	6	8	14
Satpam	1	24	25
Jumlah	111	281	392
<i>I Medis</i>	62	38	100
<i>II Paramedis Non F</i>	98	96	183
<i>III Paramedik Peraw</i>	160	470	630
<i>IV Non Medik</i>	111	281	392
Jumlah/Total			

Sumber : Rumah Sakit Umum Daerah Cut Meutia

Source : General Hospital Agency of Cut Meutia

Tabel : 4.10 Kegiatan Rawat Inap Pada Rumah Sakit Umum Daerah Cut Meutia
Table Activity of Hospitalizing at General Hospital Cut Meutia
2017

Uraian/ Descriptions	Satuan/ Unit	Jumlah/ Number of
(1)	(2)	(3)
Kapasitas Tempat Tidur	298	298
Tempat Tidur Tersedia	131	131
Jumlah Penderita Masuk	Orang	18,308
Jumlah Penderita keluar Hidup	Orang	17,810
Jumlah Penderita Keluar mati	Orang	505
Jumlah Hari Rawatan	Hari	89,003
Jumlah lama Dirawat	Hari	70,688
Rata-rata lama dirawat (LOS)	Hari	4
Frekwensi Pemakaian TT (BTO)	Kali	61
Interval Pemakaian TT (TOI)	Hari	1
B O R	%	83
G D R (Gruet Death Rate)	%	3
N D R (Net Death Rate)	%	1

Sumber : Rumah Sakit Umum Daerah Cut Meutia

Source : General Hospital Agency of Cut Meutia

Tabel : 4.11

Table

**Aktivitas Hari Buka Poliklinik-poliklinik
Pada Rumah Sakit Umum Daerah Cut Meutia
Activities of Polyclinics at General Hospital Cut Meutia
2017**

Poliklinik / Polyclinics	Jumlah Hari Buka/ Number of Open Days	Jumlah Kunjungan/ Number of Visitor	Rata-Rata Kunjungan per Hari/ Visitor per Day
(1)	(2)	(3)	(4)
Poliklinik Anak	242	7,899	33
Poliklinik Obgin	242	3,922	16
Poliklinik PKBRS	242	352	1
Poliklinik Penyakit Dalam	242	23,182	96
Poliklinik Bedah	242	10,228	42
Poliklinik T H T	242	10,628	44
Poliklinik Mata	242	12,470	52
Poliklinik Peny. Kulit & Kelamin	242	5,856	24
Poliklinik Unit Gawat Darurat	242	1,299	5
Poliklinik Gigi dan Mulut	242	2,824	12
Poliklinik Rehabilitasi Medik	242	4,730	20
Poliklinik Saraf	242	23,835	98
Poliklinik Jiwa	242	12,865	53
Poliklinik Paru	242	18,923	78
Poliklinik Orthopedi	242	2,494	10
Poliklinik Urologi	242	3,154	13
Poliklinik Hipertensi & Ginjal	79	1,553	20
Poliklinik Gastro Enteritis	79	1,476	19
Poliklinik Diabetes Mellitus	79	846	11
Poliklinik VCT	242	576	2
Radiologi	365	14,542	40

Sumber : Rumah Sakit Umum Daerah Cut Meutia

Source : General Hospital Agency of Cut Meutia

Tabel : 4.12 Kegiatan Kebidanan Pada Rumah Sakit Umum Daerah Cut Meutia
Table Activity of Perinatology at General Hospital Cut Meutia
2017

Jenis Kegiatan/ Activities	Asal Pasien / Patient from			
	Rujukan /		Non Rujukan	
	Jumlah/ Number of	Mati/ death	Jumlah/ Number of	Mati/ death
(1)	(2)	(3)	(4)	(5)
Jumlah Persalinan	33	1		
Persalinan Normal	32			
Persalinan Dgn Komplikasi	1	1	5	
- Perd Sebelum Persalinan				
- Perd Sesudah Persalinan	4	1	1	
- Pre Eclampsia	21		11	
- Eclampsia	5	1	1	
- Infeksi	6	1	1	
- lain-lain	601	5	169	
Sectio Caesaria	108	4	45	
Abortus	83		22	

Sumber : Rumah Sakit Umum Daerah Cut Meutia
 Source : General Hospital Agency of Cut Meutia

**Tabel : 4.13 Kegiatan Kebidanan dan Perinatologi
Pada Rumah Sakit Umum Cut Meutia
Activity of Perinatology
2017**

Jenis Kegiatan/ Activities	Jumlah/ Number Of
(1)	(2)
A. Kebidanan	
1. Persalinan	
a. Normal	32
b. Persalinan dengan Komplikasi	1
2. Sectio Caesaria	157
3. Abortus	105
B. Perinatologi	
1. Kelahiran Hidup	
- Kelahiran < 2500 Gram	48
- Kelahiran > 2500 Gram	133
2. Kematian Perinatal	
a. Kelahiran Mati	8
b. Mati Neonatal < 7 hari	50

Sumber : Rumah Sakit Umum Daerah Cut Meutia
Source : General Hospital Agency of Cut Meutia

Tabel : 4.14 Kegiatan Pembedahan Pada Rumah Sakit Umum Cut Meutia
Table Laboratorium of Activity Check Up at Cut Meutia General Hospital 2017

Spesialisasi/ Specialization	Jenis Operasi / Kind of Operation				Jumlah / Total
	Khusus / special	Besar / Large	Sedang / Medium	Kecil / Small	
(1)	(2)	(3)	(4)	(5)	(6)
Bedah / Surgery	34	551	1,193		1,778
Obstetrik & Ginekologi	44	211	194		449
T H T		414			414
Mata			330		330
Bedah Orthopedi	2	43	37		82
Bedah Digestive		35			35
Urologi	2	268	79		349
Jumlah/Total	82	1,522	1,833	-	3,437

Sumber : Rumah Sakit Umum Daerah Cut Meutia

Source : General Hospital Agency of Cut Meutia

Tabel : 4.15 Jumlah Pencapaian Akseptor KB Menurut Kecamatan
Table Number of Family Planning Acceptor Targets by Sub District
2016

	Kecamatan/ Sub District	PUS /Elcos	Pencapaian/ Targets	% Thp PUS/ Percentage
	(1)	(2)	(3)	(4)
1	Sawang	5.461	3.983	72.94
2	Nisam	2.501	1.700	67.97
3	Nisam Antara	1.486	639	43.00
4	Banda Baro	1.567	820	52.33
5	Kuta Makmur	3.401	2.098	61.69
6	Simpanq Kramat	2.036	1.569	77.06
7	Syantalira Bayu	3.014	1.882	62.44
8	Geuredong Pase	1.254	524	41.79
9	Meurah Mulia	2.903	2.393	82.43
10	Matang Kuli	2.537	2.335	92.04
11	Paya Bakong	2.077	1.325	63.79
12	Pirak Timu	1.139	907	79.63
13	Cot Girek	4.253	2.203	51.80
14	Tanah Jambo Aye	5.956	3.252	54.60
15	Langkahan	3.465	1.837	53.02
16	Seunuddon	3.980	3.035	76.26
17	Baktiya	7.039	3.632	51.60
18	Baktiya Barat	4.244	1.883	44.37
19	Lhoksukon	7.634	6.274	82.18
20	Tanah Luas	3.028	1.846	60.96
21	Nibong	2.222	1.108	49.86
22	Samudera	3.884	2.508	64.57
23	Syantalira Aron	2.524	2.201	87.20
24	Tanah Pasir	1.363	1.130	82.91
25	Lapang	1.320	956	72.42
26	Muara Batu	4.151	3.006	72.42
27	Dewantara	7.410	5.208	70.28
	Jumlah/Total	91,849	60,254	65.60

Sumber : Badan Pemberdayaan Masyarakat, Pengendalian Penduduk dan Keluarga Berencana Kabupa
 Sources: Agency for Community Empowerment and Family Welfare of North Aceh Regency

Tabel : 4.16

Jumlah Peserta KB Menurut Alat Kontrasepsi
Number of Family Planning Participants by
Contracepcy Methode and Sub Distric
2016

Kecamatan/ Sub District	Jenis Alat Kontrasepsi/ Contracepcy Methode			
	IUD	MOP	MOW	Implant
(1)	(2)	(3)	(4)	(5)
1 Sawang	35	0	26	124
2 Nisam	24	0	21	35
3 Nisam Antara	3	0	1	3
4 Banda Baro	0	0	14	0
5 Kuta Makmur	9	0	19	34
6 Simpang Kramat	4	0	2	11
7 Syamtalira Bayu	19	0	0	10
8 Geuredong Pase	0	0	0	0
9 Meurah Mulia	40	0	24	7
10 Matang Kuli	20	0	1	18
11 Paya Bakong	42	0	0	171
12 Pirak Timu	4	0	2	1
13 Cot Girek	6	0	3	26
14 Tanah Jambo Aye	71	0	17	70
15 Langkahan	18	0	17	98
16 Seunuddon	158	3	9	221
17 Baktiya	55	0	32	52
18 Baktiya Barat	8	0	8	20
19 Lhoksukon	90	0	50	130
20 Tanah Luas	8	0	0	0
21 Nibong	8	0	0	36
22 Samudera	36	0	14	24
23 Syamtalira Aron	106	0	31	49
24 Tanah Pasir	11	0	2	24
25 Lapang	24	0	4	8
26 Muara Batu	101	1	43	58
27 Dewantara	333	0	114	155
Jumlah/Total	1,233	4	454	1,385

Lanjutan Table/Continued Table 4.16

Kecamatan/ Sub District	Jenis Alat Kontrasepsi/ Contracepsy Methode			Jumlah/ Total
	Suntik / Injection	Pil / Tablet	Kondom/ Condom	
(1)	(2)	(3)	(4)	(5)
1 Sawang	221	3,515	62	3,983
2 Nisam	914	553	153	1,700
3 Nisam Antara	306	315	11	639
4 Banda Baro	535	246	25	820
5 Kuta Makmur	962	1,023	51	2,098
6 Simpang Kramat	920	523	109	1,569
7 Syamtalira Bayu	918	908	27	1,882
8 Geuredong Pase	225	264	35	524
9 Meurah Mulia	1,077	1,197	48	2,393
10 Matang Kuli	764	1,083	449	2,335
11 Paya Bakong	377	270	465	1,325
12 Pirak Timu	501	378	21	907
13 Cot Girek	1,288	859	21	2,203
14 Tanah Jambo Aye	1,232	1,541	321	3,252
15 Langkahan	820	794	90	1,837
16 Seunuddon	1,000	1,454	190	3,035
17 Baktiya	1,390	2,083	20	3,632
18 Baktiya Barat	748	695	404	1,883
19 Lhoksukon	2,910	2,495	599	6,274
20 Tanah Luas	969	734	135	1,846
21 Nibong	630	382	52	1,108
22 Samudera	1,984	426	24	2,508
23 Syamtalira Aron	982	818	215	2,201
24 Tanah Pasir	743	317	33	1,130
25 Lapang	471	405	44	956
26 Muara Batu	1,526	1,064	213	3,006
27 Dewantara	2,335	1,813	458	5,208
Jumlah/Total	26,748	26,155	4,275	60,254

Sumber : Badan Pemberdayaan Masyarakat, Pengendalian Penduduk dan Keluarga Berencana Kabupaten
Sources: Agency for Community Empowerment and Family Welfare of North Aceh Regency

Tabel : 4.17 Jumlah Taman Kanak-kanak Menurut Kecamatan
Table Number of Kindergarden by Sub Distric
 2016

Kecamatan/ Sub Distric	Negeri/ State	Swasta/ Private	Jumlah/ Total
(1)	(2)	(3)	(4)
1 Sawang	3	21	24
2 Nisam	2	10	12
3 Nisam Antara	1	6	7
4 Banda Baro	1	3	4
5 Kuta Makmur	2	8	10
6 Simpang Kramat	1	2	3
7 Syamtalira Bayu	1	5	6
8 Geuredong Pase	1	0	1
9 Meurah Mulia	1	2	3
10 Matang Kuli	1	3	4
11 Paya Bakong	2	3	5
12 Pirak Timu	1	2	3
13 Cot Girek	1	10	11
14 Tanah Jambo Aye	5	13	18
15 Langkahan	1	4	5
16 Seunuddon	1	8	9
17 Baktiya	1	13	14
18 Baktiya Barat	1	8	9
19 Lhoksukon	4	12	16
20 Tanah Luas	2	8	10
21 Nibong	1	3	4
22 Samudera	1	5	6
23 Syamtalira Aron	3	5	8
24 Tanah Pasir	1	0	1
25 Lapang	1	1	2
26 Muara Batu	3	14	17
27 Dewantara	1	23	24
Jumlah/Total	44	192	236

Sumber : Dinas Pendidikan dan Kebudayaan Kabupaten Aceh Utara
 Source : Education Services of North Aceh Regency

Tabel : 4.18 Jumlah Murid Taman Kanak-kanak Menurut Kecamatan
Table Number of Kindergarden's Pupils by Sub Distric
 2016

Kecamatan/ Sub Distric	Laki-laki/ Male	Perempuan/ Female	Jumlah/ Total
(1)	(2)	(3)	(4)
1 Sawang	318	301	619
2 Nisam	142	125	267
3 Nisam Antara	87	74	161
4 Banda Baro	62	73	135
5 Kuta Makmur	81	70	151
6 Simpang Kramat	35	38	73
7 Syamtalira Bayu	253	286	539
8 Geuredong Pase	32	37	69
9 Meurah Mulia	66	55	121
10 Matang Kuli	61	77	138
11 Paya Bakong	87	87	174
12 Pirak Timu	25	44	69
13 Cot Girek	197	185	382
14 Tanah Jambo Aye	332	316	648
15 Langkahan	63	67	130
16 Seunuddon	118	129	247
17 Baktiya	201	231	432
18 Baktiya Barat	65	79	144
19 Lhoksukon	238	260	498
20 Tanah Luas	102	101	203
21 Nibong	42	36	78
22 Samudera	83	61	144
23 Syamtalira Aron	86	94	180
24 Tanah Pasir	25	12	37
25 Lapang	16	19	35
26 Muara Batu	374	355	729
27 Dewantara	552	485	1,037
Jumlah/Total	3,743	3,697	7,440

Sumber : Dinas Pendidikan dan Kebudayaan Kabupaten Aceh Utara

Source : Education Services of North Aceh Regency

Tabel : 4.19 Jumlah Guru Taman Kanak-kanak Menurut Kecamatan
Table Number of Kindergarden's Teachers by Sub Distric
2016

Kecamatan/ Sub Distric	PNS/ Civil Servant	Non PNS/Non Civil Servant	Jumlah/ Total
(1)	(2)	(3)	(4)
1 Sawang	14	88	102
2 Nisam	6	45	51
3 Nisam Antara	1	24	25
4 Banda Baro	2	19	21
5 Kuta Makmur	2	33	35
6 Simpang Kramat	3	12	15
7 Syamtalira Bayu	11	40	51
8 Geuredong Pase	1	11	12
9 Meurah Mulia	1	16	17
10 Matang Kuli	1	15	16
11 Paya Bakong	0	15	15
12 Pirak Timu	0	9	9
13 Cot Girek	3	36	39
14 Tanah Jambo Aye	5	77	82
15 Langkahan	1	15	16
16 Seunuddon	1	29	30
17 Baktiya	2	55	57
18 Baktiya Barat	0	24	24
19 Lhoksukon	10	66	76
20 Tanah Luas	3	26	29
21 Nibong	2	9	11
22 Samudera	2	9	11
23 Syamtalira Aron	2	26	28
24 Tanah Pasir	1	7	8
25 Lapang	1	13	14
26 Muara Batu	22	107	129
27 Dewantara	7	149	156
Jumlah/Total	104	975	1,079

Sumber : Dinas Pendidikan dan Kebudayaan Kabupaten Aceh Utara

Source : Education Services of North Aceh Regency

Tabel : 4.20 Jumlah Sekolah Negeri dan Swasta Menurut Jenjang Pendidikan
Table Number of State and Private School According to Education Level by Sub Distric
2016

Kecamatan/ Sub Distric	Jenjang Pendidikan Umum/ Education Level			
	SD/ Elementary	SMP/ Junior	SMU/SMK/ Senior	Akademi/PT/ University
(1)	(2)	(3)	(4)	(5)
1 Sawang	28	7	2	-
2 Nisam	12	4	3	-
3 Nisam Antara	12	3	1	-
4 Banda Baro	6	2	1	-
5 Kuta Makmur	20	5	3	-
6 Simpang Kramat	8	4	0	-
7 Syamtalira Bayu	10	3	2	-
8 Geuredong Pase	3	2	1	-
9 Meurah Mulia	14	5	2	-
10 Matang Kuli	10	3	2	-
11 Paya Bakong	9	4	2	-
12 Pirak Timu	5	1	1	-
13 Cot Girek	19	4	2	-
14 Tanah Jambo Aye	25	8	8	-
15 Langkahan	14	6	2	-
16 Seunuddon	16	5	4	-
17 Baktiya	22	10	6	-
18 Baktiya Barat	10	5	4	-
19 Lhoksukon	28	9	6	1
20 Tanah Luas	15	7	5	1
21 Nibong	5	4	0	-
22 Samudera	13	7	3	-
23 Syamtalira Aron	13	4	2	-
24 Tanah Pasir	6	1	1	-
25 Lapang	6	1	1	-
26 Muara Batu	14	5	4	1
27 Dewantara	20	10	6	-
Jumlah/ Total	363	129	74	3

Sumber : Dinas Pendidikan dan Kebudayaan Kabupaten Aceh Utara

Source : Education Services of North Aceh Regency

Tabel : 4.21 Jumlah Sekolah Dasar Negeri dan Madrasah Ibtidaiyah
Table Number of State and Islamic Elementary Schools
by Sub Distric
2016

Kecamatan/ Sub Distric	SD/ State	MI/ Islamic	Jumlah/ Total
(1)	(2)	(3)	(4)
1 Sawang	28	5	33
2 Nisam	11	1	12
3 Nisam Antara	12	0	12
4 Banda Baro	5	1	6
5 Kuta Makmur	20	4	24
6 Simpang Kramat	8	1	9
7 Syamtalira Bayu	10	1	11
8 Geuredong Pase	3	0	3
9 Meurah Mulia	14	2	16
10 Matang Kuli	10	1	11
11 Paya Bakong	9	1	10
12 Pirak Timu	5	0	5
13 Cot Girek	19	0	19
14 Tanah Jambo Aye	25	3	28
15 Langkahan	14	1	15
16 Seunuddon	16	2	18
17 Baktiya	22	1	23
18 Baktiya Barat	10	2	12
19 Lhoksukon	26	2	28
20 Tanah Luas	15	1	16
21 Nibong	5	2	7
22 Samudera	13	2	15
23 Syamtalira Aron	13	0	13
24 Tanah Pasir	6	0	6
25 Lapang	6	0	6
26 Muara Batu	14	1	15
27 Dewantara	18	2	20
Jumlah/Total	357	36	393

Sumber :Dinas Pendidikan dan Kebudayaan Kabupaten Aceh Utara

Source : Education Services of North Aceh Regency

Tabel : 4.22

Jumlah Murid Sekolah Dasar Menurut Kecamatan
Number of Elementary School Pupils by Sub District
2016

Kecamatan/ Sub District	Laki-laki/ Male	Perempuan/ Female	Jumlah/ Total
(1)	(2)	(3)	(4)
1 Sawang	1,826	1,638	3,464
2 Nisam	912	847	1,759
3 Nisam Antara	868	790	1,658
4 Banda Baro	342	337	679
5 Kuta Makmur	1,199	1,062	2,261
6 Simpang Kramat	436	378	814
7 Syamtalira Bayu	1,210	1,107	2,317
8 Geureudong Pase	365	338	703
9 Meurah Mulla	976	930	1,906
10 Matang Kuli	953	847	1,800
11 Paya Bakong	813	700	1,513
12 Pirak Timu	521	512	1,033
13 Cot Girek	1,146	1,054	2,200
14 Tanah Jambo Aye	2,477	2,175	4,652
15 Langkahan	1,253	1,070	2,323
16 Seunuddon	1,403	1,286	2,689
17 Baktiya	1,957	1,707	3,664
18 Baktiya Barat	973	816	1,789
19 Lhoksukon	2,891	2,560	5,451
20 Tanah Luas	1,278	1,118	2,396
21 Nibong	382	358	740
22 Samudera	1,209	1,119	2,328
23 Syamtalira Aron	1,098	1,017	2,115
24 Tanah Pasir	652	555	1,207
25 Lapang	516	438	954
26 Muara Batu	1,436	1,273	2,709
27 Dewantara	2,414	2,130	4,544
Jumlah/Total	31,506	28,162	59,668

Sumber : Dinas Pendidikan dan Kebudayaan Kabupaten Aceh Utara

Source : Education Services of North Aceh Regency

Tabel : 4.23

Jumlah Guru Sekolah Dasar Menurut Kecamatan
Number of Elementary School's Teachers by Sub Distric
2016

	Kecamatan/ Sub Distric	PNS/ Civil Servant	Non PNS/Non Civil Servant	Jumlah/ Total
	(1)	(2)	(3)	(4)
1	Sawang	251	323	574
2	Nisam	80	112	192
3	Nisam Antara	81	103	184
4	Banda Baro	44	45	89
5	Kuta Makmur	132	217	349
6	Simpang Kramat	52	64	116
7	Syamtalira Bayu	99	105	204
8	Geuredong Pase	20	32	52
9	Meurah Mulia	99	121	220
10	Matang Kuli	84	65	149
11	Paya Bakong	64	65	129
12	Pirak Timu	38	36	74
13	Cot Girek	114	117	231
14	Tanah Jambo Aye	195	170	365
15	Langkahan	60	123	183
16	Seunuddon	102	149	251
17	Baktiya	179	152	331
18	Baktiya Barat	79	80	159
19	Lhoksukon	210	184	394
20	Tanah Luas	110	132	242
21	Nibong	45	32	77
22	Samudera	100	72	172
23	Syamtalira Aron	135	128	263
24	Tanah Pasir	51	62	113
25	Lapang	50	61	111
26	Muara Batu	196	133	329
27	Dewantara	243	243	486
	Jumlah/Total	2,913	3,126	6,039

Sumber : Dinas Pendidikan dan Kebudayaan Kabupaten Aceh Utara

Source : Education Services of North Aceh Regency

Tabel : 4.24
Table

**Jumlah Lulusan Sekolah Dasar dan Madrasah Ibtidaiyah
Number of Elementary School and Islamic
Elementary School Graduates by Sub Distric
2016**

Kecamatan/ Sub Distric	SD/ Elementary School	MI/ Islamic Elementary School	Jumlah/ Total
(1)	(2)	(3)	(4)
1 Sawang	589	121	710
2 Nisam	316	29	345
3 Nisam Antara	292	0	292
4 Banda Baro	111	40	151
5 Kuta Makmur	439	121	560
6 Simpang Kramat	145	35	180
7 Syamtalira Bayu	346	38	384
8 Geuredong Pase	101	0	101
9 Meurah Mulia	303	56	359
10 Matang Kuli	310	39	349
11 Paya Bakong	257	54	311
12 Pirak Timu	172	0	172
13 Cot Girek	375	0	375
14 Tanah Jambo Aye	730	201	931
15 Langkahan	344	60	404
16 Seunuddon	407	97	504
17 Baktiya	655	44	699
18 Baktiya Barat	326	69	395
19 Lhoksukon	964	85	1,049
20 Tanah Luas	318	34	352
21 Nibong	152	81	233
22 Samudera	394	153	547
23 Syamtalira Aron	345	0	345
24 Tanah Pasir	190	0	190
25 Lapang	167	0	167
26 Muara Batu	435	74	509
27 Dewantara	816	158	974
Jumlah/Total	9,999	1,589	11,588

Sumber : Dinas Pendidikan dan Kebudayaan Kabupaten Aceh Utara

Source : Education Services of North Aceh Regency

Tabel : 4.25
Table

Perbandingan Jumlah Sekolah, Siswa, Kelas dan Guru
Sekolah Dasar Menurut Kecamatan
*Comparison of Number of Schools, Pupils, Classrooms,
and Teachers of State Elementary Schools by Sub Distric*
2016

Kecamatan/ Sub Distric	Jumlah/Number of			
	Sekolah/ Schools	Kelas/ Classroom	Siswa/ Students	Guru/ Teachers
(1)	(2)	(3)	(4)	(5)
1 Sawang	28	179	3464	500
2 Nisam	12	90	1759	193
3 Nisam Antara	12	86	1658	186
4 Banda Baro	6	37	679	91
5 Kuta Makmur	20	135	2261	352
6 Simpang Kramat	8	48	814	116
7 Syamtalira Bayu	10	78	2317	208
8 Geuredong Pase	3	28	703	52
9 Meurah Mulia	14	89	1906	228
10 Matang Kuli	10	83	1800	147
11 Paya Bakong	9	61	1513	127
12 Pirak Timu	5	40	1033	83
13 Cot Girek	19	134	2200	241
14 Tanah Jambo Aye	25	202	4652	361
15 Langkahan	14	110	2323	196
16 Seunuddon	16	118	2689	262
17 Baktiya	22	153	3664	350
18 Baktiya Barat	10	78	1789	162
19 Lhoksukon	28	207	5451	416
20 Tanah Luas	15	99	2396	250
21 Nibong	5	35	740	78
22 Samudera	13	100	2328	190
23 Syamtalira Aron	13	98	2115	266
24 Tanah Pasir	6	47	1207	116
25 Lapang	6	45	954	111
26 Muara Batu	14	110	2709	329
27 Dewantara	20	207	4544	464
Jumlah/Total	363	2,697	59,668	6,075

Sumber : Dinas Pendidikan dan Kebudayaan Kabupaten Aceh Utara

Source : Education Services of North Aceh Regency

Tabel : 4.26
Table

Rata-rata Jumlah Siswa Pada Setiap Sekolah Dasar
Average Number of Students at Each Elementary School
by Sub Distric
2016

Kecamatan/ Sub Distric	Jumlah/Number of		Rata-rata Siswa per Sekolah/ Average
	Sekolah/ Schools	Siswa/ Students	
(1)	(2)	(3)	(4)
1 Sawang	28	3464	124
2 Nisam	12	1759	147
3 Nisam Antara	12	1658	138
4 Banda Baro	6	679	113
5 Kuta Makmur	20	2261	113
6 Simpang Kramat	8	814	102
7 Syamtalira Bayu	10	2317	232
8 Geureudong Pase	3	703	234
9 Meurah Mulia	14	1906	136
10 Matang Kuli	10	1800	180
11 Paya Bakong	9	1513	168
12 Pirak Timu	5	1033	207
13 Cot Girek	19	2200	116
14 Tanah Jambo Aye	25	4652	186
15 Langkahan	14	2323	166
16 Seunuddon	16	2689	168
17 Baktiya	22	3664	167
18 Baktiya Barat	10	1789	179
19 Lhoksukon	28	5451	195
20 Tanah Luas	15	2396	160
21 Nibong	5	740	148
22 Samudera	13	2328	179
23 Syamtalira Aron	13	2115	163
24 Tanah Pasir	6	1207	201
25 Lapang	6	954	159
26 Muara Batu	14	2709	194
27 Dewantara	20	4544	227
Jumlah/ Total	363	59,668	4,500

Sumber : Dinas Pendidikan dan Kebudayaan Kabupaten Aceh Utara
Source : Education Services of North Aceh Regency

Tabel : 4.27

Table

Rata-rata Jumlah Guru Pada Setiap Sekolah Dasar
Average Number of Teachers at Each Elementary School
by Sub Distric
2016

	Kecamatan/ Sub Distric	Jumlah/Number of		Rata-rata Guru per Sekolah/ Average
		Sekolah/ Schools	Guru/ Teachers	
	(1)	(2)	(3)	(4)
1	Sawang	28	500	18
2	Nisam	12	193	16
3	Nisam Antara	12	186	16
4	Banda Baro	6	91	15
5	Kuta Makmur	20	352	18
6	Simpang Kramat	8	116	15
7	Syamtalira Bayu	10	208	21
8	Geuredong Pase	3	52	17
9	Meurah Mulla	14	228	16
10	Matang Kuli	10	147	15
11	Paya Bakong	9	127	14
12	Pirak Timu	5	83	17
13	Cot Girek	19	241	13
14	Tanah Jambo Aye	25	361	14
15	Langkahan	14	196	14
16	Seunuddon	16	262	16
17	Baktiya	22	350	16
18	Baktiya Barat	10	162	16
19	Lhoksukon	28	416	15
20	Tanah Luas	15	250	17
21	Nibong	5	78	16
22	Samudera	13	190	15
23	Syamtalira Aron	13	266	20
24	Tanah Pasir	6	116	19
25	Lapang	6	111	19
26	Muara Batu	14	329	24
27	Dewantara	20	464	23
	Jumlah/Total	363	6,075	453

Sumber : Dinas Pendidikan dan Kebudayaan Kabupaten Aceh Utara

Source : Education Services of North Aceh Regency

Tabel : 4.28 Rata-rata Jumlah Siswa Setiap Kelas Pada Sekolah Dasar
Table Average Number of Students Each Classroom
at Elementary School by Sub Distric
2016

	Kecamatan/ Sub Distric	Jumlah/Number of		Rata-rata Siswa per Kelas/ Average
		Kelas/ Classrooms	Siswa/ Students	
	(1)	(2)	(3)	(4)
1	Sawang	179	3464	19
2	Nisam	90	1759	20
3	Nisam Antara	86	1658	19
4	Banda Baro	37	679	18
5	Kuta Makmur	135	2261	17
6	Simpang Kramat	48	814	17
7	Syamtalira Bayu	78	2317	30
8	Geuredong Pase	28	703	25
9	Meurah Mulia	89	1906	21
10	Matang Kuli	83	1800	22
11	Paya Bakong	61	1513	25
12	Pirak Timu	40	1033	26
13	Cot Girek	134	2200	16
14	Tanah Jambo Aye	202	4652	23
15	Langkahan	110	2323	21
16	Seunuddon	118	2689	23
17	Baktiya	153	3664	24
18	Baktiya Barat	78	1789	23
19	Lhoksukon	207	5451	26
20	Tanah Luas	99	2396	24
21	Nibong	35	740	21
22	Samudera	100	2328	23
23	Syamtalira Aron	98	2115	22
24	Tanah Pasir	47	1207	26
25	Lapang	45	954	21
26	Muara Batu	110	2709	25
27	Dewantara	207	4544	22
	Jumlah/Total	2,697	59,668	599

Sumber : Dinas Pendidikan dan Kebudayaan Kabupaten Aceh Utara

Source : Education Services of North Aceh Regency

Tabel : 4.29 Rata-rata Jumlah Siswa Terhadap Guru Pada Sekolah Dasar
Table Average Number of Students From Teachers
at Elementary School by Sub District
2016

	Kecamatan/ Sub District	Jumlah/Number of		Rata-rata Siswa per Guru/ Average
		Guru/ Teachers	Siswa/ Students	
	(1)	(2)	(3)	(4)
1	Sawang	500	3464	7
2	Nisam	193	1759	9
3	Nisam Antara	186	1658	9
4	Banda Baro	91	679	7
5	Kuta Makmur	352	2261	6
6	Simpang Kramat	116	814	7
7	Syamtalira Bayu	208	2317	11
8	Geuredong Pase	52	703	14
9	Meurah Mulia	228	1906	8
10	Matang Kuli	147	1800	12
11	Paya Bakong	127	1513	12
12	Pirak Timu	83	1033	12
13	Cot Girek	241	2200	9
14	Tanah Jambo Aye	361	4652	13
15	Langkahan	196	2323	12
16	Seunuddon	262	2689	10
17	Baktiya	350	3664	10
18	Baktiya Barat	162	1789	11
19	Lhoksukon	416	5451	13
20	Tanah Luas	250	2396	10
21	Nibong	78	740	9
22	Samudera	190	2328	12
23	Syamtalira Aron	266	2115	8
24	Tanah Pasir	116	1207	10
25	Lapang	111	954	9
26	Muara Batu	329	2709	8
27	Dewantara	464	4544	10
	Jumlah/Total	6,075	59,668	271

Sumber : Dinas Pendidikan dan Kebudayaan Kabupaten Aceh Utara
 Source : Education Services of North Aceh Regency

**Tabel : 4.30 Banyaknya Siswa Sekolah Dasar dan Madrasah Ibtidaiyah yang
 Table Putus Sekolah Menurut Kecamatan
 Number of Dropped Out Students at Elementary School and
 Islamic Elementary School by Sub Distric
 2016**

Kecamatan/ Sub Distric	Laki-laki/ Male	Perempuan/ Female	Jumlah/ Total
(1)	(2)	(3)	(4)
1 Sawang			
2 Muara Batu			
3 Dewantara			
4 Nisam			
5 Kuta Makmur			
6 Simpang Keuramat			
7 Syamtalira Bayu	3	3	6
8 Meurah Mulia			
9 Samudera			
10 Syamtalira Aron			
11 Tanah Pasir			
12 Tanah Luas	2		2
13 Nibong			
14 Matangkuli			
15 Paya Bakong		1	1
16 Lhoksukon	5	1	6
17 Cot Girek			
18 Baktiya	1	1	2
19 Baktiya Barat			
20 Seunuddon			
21 Tanah Jambo Aye	2	5	7
22 Langkahan			
23 Nisam Antara	3	2	5
24 Banda Baro	3	8	11
25 Geureudong Pase			
26 Lapang			
27 Pirak Timu	1	2	3
Jumlah/Total	20	23	43

Sumber : Dinas Pendidikan dan Kebudayaan Kabupaten Aceh Utara

Source : Education Services of North Aceh Regency

Tabel : 4.31

**Jumlah Sekolah SMP/MTs Negeri dan Swasta
Menurut Kecamatan
Number of State and Private Junior High Schools and
Islamic Junior High Schools by Sub Distric
2016**

Kecamatan/ Sub Distric	SMP/ Junior High Schools	MTs/Islamic Junior High Schools	Jumlah/ Total
(1)	(2)	(3)	(4)
1 Sawang	7	4	11
2 Nisam	4	3	7
3 Nisam Antara	3	1	4
4 Banda Baro	2	2	4
5 Kuta Makmur	5	3	8
6 Simpang Kramat	4	2	6
7 Syamtalira Bayu	3	3	6
8 Geureudong Pase	2	0	2
9 Meurah Mulia	5	3	8
10 Matang Kuli	3	1	4
11 Paya Bakong	4	1	5
12 Pirak Timu	1	1	2
13 Cot Girek	4	1	5
14 Tanah Jambo Aye	8	3	11
15 Langkahan	6	1	7
16 Seunuddon	5	2	7
17 Baktiya	10	1	11
18 Baktiya Barat	5	2	7
19 Lhoksukon	9	3	12
20 Tanah Luas	7	0	7
21 Nibong	4	2	6
22 Samudera	7	4	11
23 Syamtalira Aron	4	2	6
24 Tanah Pasir	1	0	1
25 Lapang	1	1	2
26 Muara Batu	5	1	6
27 Dewantara	10	5	15
Jumlah/Total	129	52	181

Sumber : Dinas Pendidikan dan Kebudayaan Kabupaten Aceh Utara

Source : Education Services of North Aceh Regency

Tabel : 4.32

Jumlah Murid SMP Negeri Menurut Kecamatan
Number of State Junior High Schools Students by Sub District
2016

Kecamatan/ Sub District	Laki-laki/ Male	Perempuan/ Female	Jumlah/ Total
(1)	(2)	(3)	(4)
1 Sawang	669	654	1,323
2 Nisam	375	426	801
3 Nisam Antara	236	223	459
4 Banda Baro	105	103	208
5 Kuta Makmur	363	341	704
6 Simpang Kramat	213	196	409
7 Syamtalira Bayu	345	354	699
8 Geureudong Pase	73	63	136
9 Meurah Mulia	322	378	700
10 Matang Kulí	561	529	1,090
11 Paya Bakong	330	370	700
12 Pirak Timu	140	146	286
13 Cot Girek	471	461	932
14 Tanah Jambo Aye	986	1,053	2,039
15 Langkahan	519	503	1,022
16 Seunuddon	502	463	965
17 Baktiya	765	831	1,596
18 Baktiya Barat	304	356	660
19 Lhoksukon	1,029	1,045	2,074
20 Tanah Luas	520	525	1,045
21 Nibong	103	127	230
22 Samudera	333	276	609
23 Syamtalira Aron	501	443	944
24 Tanah Pasir	192	196	388
25 Lapang	182	184	366
26 Muara Batu	676	577	1,253
27 Dewantara	574	596	1,170
Jumlah/Total	11,389	11,419	22,808

Sumber : Dinas Pendidikan dan Kebudayaan Kabupaten Aceh Utara

Source : Education Services of North Aceh Regency

Tabel : 4.33

Jumlah Murid SMP Swasta Menurut Kecamatan
Number of Private Junior High Schools Students
by Sub Distric
2016

Kecamatan/ Sub Distric	Laki-laki/ Male	Perempuan/ Female	Jumlah/ Total
(1)	(2)	(3)	(4)
1 Sawang	0	0	0
2 Nisam	0	0	0
3 Nisam Antara	21	25	46
4 Banda Baro	0	0	0
5 Kuta Makmur	0	0	0
6 Simpang Kramat	48	28	76
7 Syamtalira Bayu	38	46	84
8 Geuredong Pase	0	0	0
9 Meurah Mulia	63	61	124
10 Matang Kuli	55	48	103
11 Paya Bakong	213	172	385
12 Pirak Timu	0	0	0
13 Cot Girek	0	0	0
14 Tanah Jambo Aye	378	311	689
15 Langkahan	21	25	46
16 Seunuddon	0	0	0
17 Baktiya	252	136	388
18 Baktiya Barat	320	265	585
19 Lhoksukon	56	27	83
20 Tanah Luas	121	103	224
21 Nibong	66	35	101
22 Samudera	141	122	263
23 Syamtalira Aron	0	0	0
24 Tanah Pasir	0	0	0
25 Lapang	0	0	0
26 Muara Batu	25	33	58
27 Dewantara	301	223	524
Jumlah/Total	2,119	1,660	3,779

Sumber : Dinas Pendidikan dan Kebudayaan Kabupaten Aceh Utara

Source : Education Services of North Aceh Regency

Tabel : 4.34

Jumlah Guru SLTP Berdasarkan Status

Table

Menurut Kecamatan

Number of Junior High Schools Teachers Based on Status

by Sub District

2016

Kecamatan/ Sub District	Guru Tetap/	Guru Tidak Tetap/	Jumlah/ Total
(1)	(2)	(3)	(4)
1 Sawang	92	64	156
2 Nisam	105	119	224
3 Nisam Antara	39	88	127
4 Banda Baro	27	12	39
5 Kuta Makmur	57	43	100
6 Simpang Kramat	30	57	87
7 Syamtalira Bayu	42	66	108
8 Geureudong Pase	27	12	39
9 Meurah Mulia	45	113	158
10 Matang Kuli	30	75	105
11 Paya Bakong	19	108	127
12 Pirak Timu	12	15	27
13 Cot Girek	45	44	89
14 Tanah Jambo Aye	74	169	243
15 Langkahan	39	88	127
16 Seunuddon	45	52	97
17 Baktiya	85	144	229
18 Baktiya Barat	35	121	156
19 Lhoksukon	113	119	232
20 Tanah Luas	67	100	167
21 Nibong	17	77	94
22 Samudera	39	110	149
23 Syamtalira Aron	78	48	126
24 Tanah Pasir	23	4	27
25 Lapang	17	12	29
26 Muara Batu	88	91	179
27 Dewantara	105	119	224
Jumlah/Total	1,395	2,070	3,465

Sumber : Dinas Pendidikan dan Kebudayaan Kabupaten Aceh Utara

Source : Education Services of North Aceh Regency

Tabel : 4.35
Table

Jumlah Lulusan SMP dan MTs Menurut Kecamatan
Number of Junior High Schools and
Islamic Junior High Schools Graduates by Sub Distric
2016

Kecamatan/ Sub Distric	SMP/ Junior High Schools	MTs/Islamic Junior High Schools	Jumlah/ Total
(1)	(2)	(3)	(4)
1 Sawang	366	169	535
2 Nisam	283	76	359
3 Nisam Antara	155	0	155
4 Banda Baro	93	12	105
5 Kuta Makmur	262	129	391
6 Simpang Kramat	139	19	158
7 Syamtalira Bayu	179	46	225
8 Geureudong Pase	55	0	55
9 Meurah Mulia	292	57	349
10 Matang Kuli	272	107	379
11 Paya Bakong	233	12	245
12 Pirak Timu	80	14	94
13 Cot Girek	256	52	308
14 Tanah Jambo Aye	488	186	674
15 Langkahan	296	28	324
16 Seunuddon	340	141	481
17 Baktiya	547	42	589
18 Baktiya Barat	323	95	418
19 Lhoksukon	617	476	1,093
20 Tanah Luas	407	0	407
21 Nibong	83	135	218
22 Samudera	215	177	392
23 Syamtalira Aron	293	28	321
24 Tanah Pasir	117	0	117
25 Lapang	106	30	136
26 Muara Batu	400	10	410
27 Dewantara	612	481	1,093
Jumlah/Total	7,509	2,522	10,031

Sumber : Dinas Pendidikan dan Kebudayaan Kabupaten Aceh Utara

Source : Education Services of North Aceh Regency

Tabel : 4.36 Jumlah Gedung dan Ruang Kelas SMP Negeri
Table Menurut Kecamatan
Number of Buildings and Classrooms of
State Junior High Schools by Sub Distric
 2016

Kecamatan/ Sub Distric	Gedung/ Building	Ruangan Kelas/ Classroom
(1)	(2)	(3)
1 Sawang	6	51
2 Nisam	4	32
3 Nisam Antara	3	26
4 Banda Baro	2	11
5 Kuta Makmur	5	36
6 Simpang Kramat	3	24
7 Syamtalira Bayu	2	32
8 Geureudong Pase	1	9
9 Meurah Mulia	4	39
10 Matang Kuli	1	30
11 Paya Bakong	1	31
12 Pirak Timu	1	7
13 Cot Girek	4	34
14 Tanah Jambo Aye	5	65
15 Langkahan	5	35
16 Seunuddon	4	38
17 Baktiya	7	58
18 Baktiya Barat	3	26
19 Lhoksukon	8	87
20 Tanah Luas	4	51
21 Nibong	2	12
22 Samudera	3	33
23 Syamtalira Aron	4	41
24 Tanah Pasir	1	12
25 Lapang	1	14
26 Muara Batu	4	51
27 Dewantara	3	43
Jumlah/Total	91	928

Sumber : Dinas Pendidikan dan Kebudayaan Kabupaten Aceh Utara

Source : Education Services of North Aceh Regency

Tabel : 4.37

**Jumlah Gedung dan Ruangan Kelas SMP Swasta
Menurut Kecamatan**

*Number of Buildings and Classrooms of
Private Junior High Schools by Sub District
2016*

Kecamatan/ Sub District	Gedung/ Building	Ruangan Kelas/ Classroom
(1)	(2)	(3)
1 Sawang	0	0
2 Nisam	0	0
3 Nisam Antara	0	0
4 Banda Baro	0	0
5 Kuta Makmur	0	0
6 Simpang Kramat	1	0
7 Syamtalira Bayu	1	3
8 Geureudong Pase	0	0
9 Meurah Mulia	1	6
10 Matang Kuli	1	6
11 Paya Bakong	3	2
12 Pirak Timu	0	0
13 Cot Girek	0	0
14 Tanah Jambo Aye	3	22
15 Langkahan	1	0
16 Seunuddon	0	0
17 Baktiya	2	19
18 Baktiya Barat	2	0
19 Lhoksukon	1	3
20 Tanah Luas	2	11
21 Nibong	2	5
22 Samudera	3	9
23 Syamtalira Aron	0	0
24 Tanah Pasir	0	0
25 Lapang	0	0
26 Muara Batu	1	1
27 Dewantara	6	16
Jumlah/Total	30	103

Sumber : Dinas Pendidikan dan Kebudayaan Kabupaten Aceh Utara

Source : Education Services of North Aceh Regency

Tabel : 4.38
Table

Jumlah Lulusan SMP Negeri Menurut Kecamatan
Number of State Junior High Schools Graduates
by Sub Distric
2016

Kecamatan/ Sub Distric	Laki-laki/ Male	Perempuan/ Female	Jumlah/ Total
(1)	(2)	(3)	(4)
1 Sawang	214	205	419
2 Nisam	93	138	231
3 Nisam Antara	69	84	153
4 Banda Baro	28	24	52
5 Kuta Makmur	134	106	240
6 Simpang Kramat	60	67	127
7 Syamtalira Bayu	110	138	248
8 Geureudong Pase	23	32	55
9 Meurah Mulia	111	137	248
10 Matang Kuli	177	184	361
11 Paya Bakong	159	186	345
12 Pirak Timu	39	57	96
13 Cot Girek	170	129	299
14 Tanah Jambo Aye	307	339	646
15 Langkahan	163	142	305
16 Seunuddon	145	138	283
17 Baktiya	246	271	517
18 Baktiya Barat	92	118	210
19 Lhoksukon	344	372	716
20 Tanah Luas	181	182	363
21 Nibong	40	43	83
22 Samudera	96	87	183
23 Syamtalira Aron	166	142	308
24 Tanah Pasir	57	72	129
25 Lapang	55	49	104
26 Muara Batu	210	178	388
27 Dewantara	204	210	414
Jumlah/Total	3,693	3,830	7,523

Sumber : Dinas Pendidikan dan Kebudayaan Kabupaten Aceh Utara

Source : Education Services of North Aceh Regency

Tabel : 4.39
Table

Jumlah Lulusan SMP Swasta Menurut Kecamatan
Number of Private Junior High Schools Graduates
by Sub Distric
2016

Kecamatan/ Sub Distric	Laki-laki/ Male	Perempuan/ Female	Jumlah/ Total
(1)	(2)	(3)	(4)
1 Sawang			
2 Nisam			
3 Nisam Antara			
4 Banda Baro			
5 Kuta Makmur			
6 Simpang Kramat	11	3	14
7 Syamtalira Bayu	4	8	12
8 Geureudong Pase			
9 Meurah Mulia	8	17	25
10 Matang Kuli	18	17	35
11 Paya Bakong	0	0	0
12 Pirak Timu			
13 Cot Girek			
14 Tanah Jambo Aye	91	87	178
15 Langkahan			
16 Seunuddon			
17 Baktiya	116	80	196
18 Baktiya Barat	27	31	58
19 Lhoksukon	20	12	32
20 Tanah Luas	16	22	38
21 Nibong	0	0	0
22 Samudera	38	27	65
23 Syamtalira Aron			
24 Tanah Pasir			
25 Lapang			
26 Muara Batu	6	8	14
27 Dewantara	66	80	146
Jumlah/Total	421	392	813

Sumber : Dinas Pendidikan dan Kebudayaan Kabupaten Aceh Utara

Source : Education Services of North Aceh Regency

Tabel : 4.40 Perbandingan Jumlah Sekolah, Siswa, Kelas dan Guru
Table SMP Menurut Kecamatan
*Comparison of Number of Schools, Pupils, Classrooms,
 and Teachers of Junior High Schools by Sub Distric
 2016*

Kecamatan/ Sub Distric	Jumlah/Number of			
	Sekolah/ Schools	Kelas/ Classroom	Siswa/ Students	Guru/ Teachers
(1)	(2)	(3)	(4)	(5)
1 Sawang	7	49	1335	156
2 Nisam	4	84	820	94
3 Nisam Antara	3	21	469	65
4 Banda Baro	2	8	230	36
5 Kuta Makmur	5	34	733	109
6 Simpang Kramat	4	26	426	67
7 Syamtalira Bayu	3	34	796	106
8 Geuredong Pase	2	6	206	38
9 Meurah Mulia	5	35	809	148
10 Matang Kuli	3	34	1075	111
11 Paya Bakong	4	31	973	105
12 Pirak Timu	1	10	288	32
13 Cot Girek	4	30	918	79
14 Tanah Jambo Aye	8	87	2518	206
15 Langkahan	6	31	933	118
16 Seunuddon	5	37	1007	93
17 Baktiya	10	237	2216	237
18 Baktiya Barat	5	63	835	107
19 Lhoksukon	9	77	1948	224
20 Tanah Luas	7	50	1300	171
21 Nibong	4	16	368	78
22 Samudera	7	33	1008	154
23 Syamtalira Aron	4	38	927	120
24 Tanah Pasir	1	15	385	33
25 Lapang	1	12	370	31
26 Muara Batu	5	53	1212	163
27 Dewantara	10	68	1627	192
Jumlah/Total	129	1,219	25,732	3,073

Sumber : Dinas Pendidikan dan Kebudayaan Kabupaten Aceh Utara

Source : Education Services of North Aceh Regency

Tabel : 4.41

Table

Rata-rata Jumlah Siswa Pada Setiap SMP
Average Number of Students at Each Junior High School
by Sub District
2016

Kecamatan/ Sub Distric	Jumlah/Number of		Rata-rata Siswa per Sekolah/ Average
	Sekolah/ Schools	Siswa/ Students	
(1)	(2)	(3)	(4)
1 Sawang	7	1335	191
2 Nisam	4	820	205
3 Nisam Antara	3	469	156
4 Banda Baro	2	230	115
5 Kuta Makmur	5	733	147
6 Simpang Kramat	4	426	107
7 Syamtalira Bayu	3	796	265
8 Geuredong Pase	2	206	103
9 Meurah Mulia	5	809	162
10 Matang Kuli	3	1075	358
11 Paya Bakong	4	973	243
12 Pirak Timu	1	288	288
13 Cot Girek	4	918	230
14 Tanah Jambo Aye	8	2518	315
15 Langkahan	6	933	156
16 Seunuddon	5	1007	201
17 Baktiya	10	2216	222
18 Baktiya Barat	5	835	167
19 Lhoksukon	9	1948	216
20 Tanah Luas	7	1300	186
21 Nibong	4	368	92
22 Samudera	7	1008	144
23 Syamtalira Aron	4	927	232
24 Tanah Pasir	1	385	385
25 Lapang	1	370	370
26 Muara Batu	5	1212	242
27 Dewantara	10	1627	163
Jumlah/Total	129	25,732	5,660

Sumber : Dinas Pendidikan dan Kebudayaan Kabupaten Aceh Utara

Source : Education Services of North Aceh Regency

Tabel : 4.42 Rata-rata Jumlah Guru Pada Setiap SMP
Table Average Number of Teachers at Each Junior High School
by Sub Distric
2016

Kecamatan/ Sub Distric	Jumlah/Number of		Rata-rata Guru per Sekolah/ Average
	Sekolah/ Schools	Guru/ Teachers	
(1)	(2)	(3)	(4)
1 Sawang	7	156	22
2 Nisam	4	94	24
3 Nisam Antara	3	65	22
4 Banda Baro	2	36	18
5 Kuta Makmur	5	109	22
6 Simpang Kramat	4	67	17
7 Syamtalira Bayu	3	106	35
8 Geuredong Pase	2	38	19
9 Meurah Mulia	5	148	30
10 Matang Kuli	3	111	37
11 Paya Bakong	4	105	26
12 Pirak Timu	1	32	32
13 Cot Girek	4	79	20
14 Tanah Jambo Aye	8	206	26
15 Langkahan	6	118	20
16 Seunuddon	5	93	19
17 Baktiya	10	237	24
18 Baktiya Barat	5	107	21
19 Lhoksukon	9	224	25
20 Tanah Luas	7	171	24
21 Nibong	4	78	20
22 Samudera	7	154	22
23 Syamtalira Aron	4	120	30
24 Tanah Pasir	1	33	33
25 Lapang	1	31	31
26 Muara Batu	5	163	33
27 Dewantara	10	192	19
Jumlah/Total	129	3,073	669

Sumber : Dinas Pendidikan dan Kebudayaan Kabupaten Aceh Utara

Source : Education Services of North Aceh Regency

Tabel : 4.43

Table

Rata-rata Jumlah Siswa Setiap Kelas Pada SMP
Average Number of Students Each Classroom
at Junior High School by Sub Distric
2016

	Kecamatan/ Sub Distric	Jumlah/Number of		Rata-rata Siswa per Kelas/ Average
		Kelas/ Classrooms	Siswa/ Students	
	(1)	(2)	(3)	(4)
1	Sawang	49	1335	27
2	Nisan	84	820	10
3	Nisam Antara	21	469	22
4	Banda Baro	8	230	29
5	Kuta Makmur	34	733	22
6	Simpang Kramat	26	426	16
7	Syantaira Bayu	34	796	23
8	Geuredong Pase	6	206	34
9	Meurah Mulia	35	809	23
10	Matang Kuli	34	1075	32
11	Paya Bakong	31	973	31
12	Pirak Timu	10	288	29
13	Cot Girek	30	918	31
14	Tanah Jambo Aye	87	2518	29
15	Langkahan	31	933	30
16	Seunuddon	37	1007	27
17	Baktiya	237	2216	9
18	Baktiya Barat	63	835	13
19	Lhoksukon	77	1948	25
20	Tanah Luas	50	1300	26
21	Nibong	16	368	23
22	Samudera	33	1008	31
23	Syantaira Aron	38	927	24
24	Tanah Pasir	15	385	26
25	Lapang	12	370	31
26	Muara Batu	53	1212	23
27	Dewantara	68	1627	24
	Jumlah/Total	1,219	25,732	671

Sumber : Dinas Pendidikan dan Kebudayaan Kabupaten Aceh Utara

Source : Education Services of North Aceh Regency

Tabel : 4.44
Table

Rata-rata Jumlah Siswa Terhadap Guru Pada SMP
Average Number of Students From Teachers
at Junior High School by Sub Distric
2016

Kecamatan/ Sub Distric	Jumlah/Number of		Rata-rata Siswa per Guru/ Average
	Guru/ Teachers	Siswa/ Students	
(1)	(2)	(3)	(4)
1 Sawang	156	1335	9
2 Nisam	94	820	9
3 Nisam Antara	65	469	7
4 Banda Baro	36	230	6
5 Kuta Makmur	109	733	7
6 Simpang Kramat	67	426	6
7 Syamtalira Bayu	106	796	8
8 Geureudong Pase	38	206	5
9 Meurah Mulia	148	809	5
10 Matang Kuli	111	1075	10
11 Paya Bakong	105	973	9
12 Pirak Timu	32	288	9
13 Cot Girek	79	918	12
14 Tanah Jambo Aye	206	2518	12
15 Langkahan	118	933	8
16 Seunuddon	93	1007	11
17 Baktiya	237	2216	9
18 Baktiya Barat	107	835	8
19 Lhoksukon	224	1948	9
20 Tanah Luas	171	1300	8
21 Nibong	78	368	5
22 Samudera	154	1008	7
23 Syamtalira Aron	120	927	8
24 Tanah Pasir	33	385	12
25 Lapang	31	370	12
26 Muara Batu	163	1212	7
27 Dewantara	192	1627	8
Jumlah/Total	3,073	25,732	225

Sumber : Dinas Pendidikan dan Kebudayaan Kabupaten Aceh Utara

Source : Education Services of North Aceh Regency

Tabel : 4.45
Table

**Banyaknya Siswa SMP dan Madrasah Tsanawiyah yang
Putus Sekolah Menurut Kecamatan
Number of Dropped Out Students at Junior High School and
Islamic Junior High School by Sub Distric
2016**

	Kecamatan/ Sub Distric	SMP/ Junior High School	MTs/ Islamic Junior High School	Jumlah/ Total
	(1)	(2)	(3)	(4)
1	Sawang	2	0	2
2	Nisam	1	0	1
3	Nisam Antara	0	0	0
4	Banda Baro	0	2	2
5	Kuta Makmur	0	0	0
6	Simpang Kramat	0	0	0
7	Syamtalira Bayu	0	0	0
8	Geureudong Pase	0	0	0
9	Meurah Mulia	0	0	0
10	Matang Kuli	3	0	3
11	Paya Bakong	0	0	0
12	Pirak Timu	0	0	0
13	Cot Girek	0	0	0
14	Tanah Jambo Aye	40	0	40
15	Langkahan	0	0	0
16	Seunuddon	0	0	0
17	Baktiya	0	0	0
18	Baktiya Barat	0	0	0
19	Lhoksukon	1	3	4
20	Tanah Luas	0	0	0
21	Nibong	0	0	0
22	Samudera	0	0	0
23	Syamtalira Aron	0	7	7
24	Tanah Pasir	0	0	0
25	Lapang	0	0	0
26	Muara Batu	0	0	0
27	Dewantara	0	0	0
	Jumlah/Total	47	12	59

Sumber : Dinas Pendidikan dan Kebudayaan Kabupaten Aceh Utara

Source : Education Services of North Aceh Regency

Tabel : 4.46
Table

Jumlah SMA Negeri dan Swasta Menurut Kecamatan
Number of State and Private Senior High Schools
by Sub Distric
2016

Kecamatan/ Sub Distric	SMA Negeri/ State	SMA Swasta/ Private	Jumlah/ Total
(1)	(2)	(3)	(4)
1 Sawang	1	0	1
2 Nisam	2	0	2
3 Nisam Antara	1	0	1
4 Banda Baro	1	0	1
5 Kuta Makmur	2	0	2
6 Simpang Kramat	1	1	2
7 Syamtalira Bayu	1	0	1
8 Geureudong Pase	1	0	1
9 Meurah Mulia	1	1	2
10 Matang Kuli	1	1	2
11 Paya Bakong	1	1	2
12 Pirak Timu	1	0	1
13 Cot Girek	1	0	1
14 Tanah Jambo Aye	4	1	5
15 Langkahan	2	0	2
16 Seunuddon	2	1	3
17 Baktiya	1	2	3
18 Baktiya Barat	1	2	3
19 Lhoksukon	3	1	4
20 Tanah Luas	1	3	4
21 Nibong	0	0	0
22 Samudera	1	1	2
23 Syamtalira Aron	1	0	1
24 Tanah Pasir	1	0	1
25 Lapang	0	0	0
26 Muara Batu	2	1	3
27 Dewantara	2	2	4
Jumlah/Total	36	18	54

Sumber : Dinas Pendidikan dan Kebudayaan Kabupaten Aceh Utara

Source : Education Services of North Aceh Regency

Tabel : 4.47 Perbandingan Jumlah Sekolah, Siswa, Kelas dan Guru
Table SMA Negeri dan Swasta Menurut Kecamatan
*Comparison of Number of Schools, Pupils, Classrooms,
 and Teachers of Senior High Schools by Sub District*
 2016

Kecamatan/ Sub Distric	Jumlah/Number of			
	Sekolah/ Schools	Kelas/ Classroom	Siswa/ Students	Guru/ Teachers
(1)	(2)	(3)	(4)	(5)
1 Sawang	1	15	374	39
2 Nisam	2	25	456	76
3 Nisam Antara	1	6	146	21
4 Banda Baro	1	5	132	19
5 Kuta Makmur	2	18	390	55
6 Simpang Kramat	2	10	156	40
7 Syamtalira Bayu	1	25	684	51
8 Geureudong Pase	1	7	100	18
9 Meurah Mulia	2	23	431	55
10 Matang Kuli	2	23	774	75
11 Paya Bakong	2	23	831	67
12 Pirak Timu	1	5	153	16
13 Cot Girek	1	17	441	34
14 Tanah Jambo Aye	5	68	2021	178
15 Langkahan	2	18	338	34
16 Seunuddon	3	25	537	67
17 Baktiya	3	25	723	85
18 Baktiya Barat	3	24	459	65
19 Lhoksukon	4	58	1267	123
20 Tanah Luas	4	27	852	103
21 Nibong	0	0	0	0
22 Samudera	2	18	580	50
23 Syamtalira Aron	1	29	694	54
24 Tanah Pasir	1	13	294	34
25 Lapang	0	0	0	0
26 Muara Batu	3	44	1144	132
27 Dewantara	4	44	1059	135
Jumlah/Total	54	595	15,036	1,626

Sumber : Dinas Pendidikan dan Kebudayaan Kabupaten Aceh Utara

Source : Education Services of North Aceh Regency

Tabel : 4.48
Table

**Jumlah Guru SMA Berdasarkan Status
Menurut Kecamatan
Number of Senior High Schools Teachers Based on Status
by Sub District
2016**

Kecamatan/ Sub District	Guru Tetap/ Fixed Teachers	Guru Tidak Tetap/ Unfixed Teachers	Jumlah/ Total
(1)	(2)	(3)	(4)
1 Sawang	24	13	37
2 Nisam	37	35	72
3 Nisam Antara	10	12	22
4 Banda Baro	5	11	16
5 Kuta Makmur	26	37	63
6 Simpang Kramat	11	31	42
7 Syamtalira Bayu	39	8	47
8 Geureudong Pase	4	15	19
9 Meurah Mulia	16	36	52
10 Matang Kuli	30	40	70
11 Paya Bakong	19	41	60
12 Pirak Timu	5	11	16
13 Cot Girek	21	14	35
14 Tanah Jambo Aye	62	102	164
15 Langkahan	8	19	27
16 Seunuddon	19	43	62
17 Baktiya	29	52	81
18 Baktiya Barat	23	35	58
19 Lhoksukon	73	47	120
20 Tanah Luas	35	56	91
21 Nibong	0	0	0
22 Samudera	29	13	42
23 Syamtalira Aron	42	10	52
24 Tanah Pasir	19	7	26
25 Lapang	0	0	0
26 Muara Batu	77	53	130
27 Dewantara	72	61	133
Jumlah/Total	735	802	1,537

Sumber : Dinas Pendidikan dan Kebudayaan Kabupaten Aceh Utara
Source : Education Services of North Aceh Regency

Tabel : 4.49 Rata-rata Jumlah Siswa Pada Setiap SMA Negeri dan Swasta
Table Average Number of Students at Each Senior High School
by Sub Distric
2016

Kecamatan/ Sub Distric	Jumlah/Number of		Rata-rata Siswa per Sekolah/ Average
	Sekolah/ Schools	Siswa/ Students	
(1)	(2)	(3)	(4)
1 Sawang	1	374	374
2 Nisam	2	456	228
3 Nisam Antara	1	146	146
4 Banda Baro	1	132	132
5 Kuta Makmur	2	390	195
6 Simpang Kramat	2	156	78
7 Syamtalira Bayu	1	684	684
8 Geureudong Pase	1	100	100
9 Meurah Mulia	2	431	216
10 Matang Kuli	2	774	387
11 Paya Bakong	2	831	416
12 Pirak Timu	1	153	153
13 Cot Girek	1	441	441
14 Tanah Jambo Aye	5	2021	404
15 Langkahan	2	338	169
16 Seunuddon	3	537	179
17 Baktiya	3	723	241
18 Baktiya Barat	3	459	153
19 Lhoksukon	4	1267	317
20 Tanah Luas	4	852	213
21 Nibong	0	0	0
22 Samudera	2	580	290
23 Syamtalira Aron	1	694	694
24 Tanah Pasir	1	294	294
25 Lapang	0	0	0
26 Muara Batu	3	1144	381
27 Dewantara	4	1059	265
Jumlah/Total	54	15,036	7,149

Sumber : Dinas Pendidikan Kabupaten Aceh Utara

Source : Education Services of North Aceh Regency

Tabel : 4.50

Rata-rata Jumlah Guru Pada Setiap SMA
Average Number of Teachers at Each Senior High School
by Sub Distric
2016

Kecamatan/ Sub Distric	Jumlah/Number of		Rata-rata Guru per Sekolah/ Average
	Sekolah/ Schools	Guru/ Teachers	
(1)	(2)	(3)	(4)
1 Sawang	1	39	39
2 Nisam	2	76	38
3 Nisam Antara	1	21	21
4 Banda Baro	1	19	19
5 Kuta Makmur	2	55	28
6 Simpang Kramat	2	40	20
7 Syamtalira Bayu	1	51	51
8 Geureudong Pase	1	18	18
9 Meurah Mulia	2	55	28
10 Matang Kuli	2	75	38
11 Paya Bakong	2	67	34
12 Pirak Timu	1	16	16
13 Cot Girek	1	34	34
14 Tanah Jambo Aye	5	178	36
15 Langkahan	2	34	17
16 Seunuddon	3	67	22
17 Baktiya	3	85	28
18 Baktiya Barat	3	65	22
19 Lhoksukon	4	123	31
20 Tanah Luas	4	103	26
21 Nibong	0	0	0
22 Samudera	2	50	25
23 Syamtalira Aron	1	54	54
24 Tanah Pasir	1	34	34
25 Lapang	0	0	0
26 Muara Batu	3	132	44
27 Dewantara	4	135	34
Jumlah/Total	54	1,626	754

Sumber : Dinas Pendidikan dan Kebudayaan Kabupaten Aceh Utara

Source : Education Services of North Aceh Regency

Tabel : 4.51
Table

Rata-rata Jumlah Siswa Setiap Kelas Pada SMA
Average Number of Students Each Classroom
at Senior High School by Sub Distric
2016

Kecamatan/ Sub Distric	Jumlah/Number of		Rata-rata Siswa per Kelas/ Average
	Kelas/ Classrooms	Siswa/ Students	
(1)	(2)	(3)	(4)
1 Sawang	15	374	25
2 Nisam	25	456	18
3 Nisam Antara	6	146	24
4 Banda Baro	5	132	26
5 Kuta Makmur	18	390	22
6 Simpang Kramat	10	156	16
7 Syamtalira Bayu	25	684	27
8 Geureudong Pase	7	100	
9 Meurah Mulia	23	431	19
10 Matang Kuli	23	774	34
11 Paya Bakong	23	831	36
12 Pirak Timu	5	153	31
13 Cot Girek	17	441	26
14 Tanah Jambo Aye	68	2021	30
15 Langkahan	18	338	19
16 Seunuddon	25	537	21
17 Baktiya	25	723	29
18 Baktiya Barat	24	459	19
19 Lhoksukon	58	1267	22
20 Tanah Luas	27	852	32
21 Nibong	0	0	0
22 Samudera	18	580	32
23 Syamtalira Aron	29	694	24
24 Tanah Pasir	13	294	
25 Lapang	0	0	0
26 Muara Batu	44	1144	26
27 Dewantara	44	1059	24
Jumlah/Total	595	15,036	581

Sumber : Dinas Pendidikan dan Kebudayaan Kabupaten Aceh Utara

Source : Education Services of North Aceh Regency

Tabel : 4.52
Table

Rata-rata Jumlah Siswa Terhadap Guru Pada SMA
Average Number of Students From Teachers
at Senior High School by Sub Distric
2016

Kecamatan/ Sub Distric	Jumlah/Number of		Rata-rata Siswa per Guru/ Average
	Guru/ Teachers	Siswa/ Students	
(1)	(2)	(3)	(4)
1 Sawang	39	374	10
2 Nisam	76	456	6
3 Nisam Antara	21	146	7
4 Banda Baro	19	132	7
5 Kuta Makmur	55	390	7
6 Simpang Kramat	40	156	4
7 Syamtalira Bayu	51	684	13
8 Geureudong Pase	18	100	6
9 Meurah Mulia	55	431	8
10 Matang Kuli	75	774	10
11 Paya Bakong	67	831	12
12 Pirak Timu	16	153	10
13 Cot Girek	34	441	13
14 Tanah Jambo Aye	178	2021	11
15 Langkahan	34	338	10
16 Seunuddon	67	537	8
17 Baktiya	85	723	9
18 Baktiya Barat	65	459	7
19 Lhoksukon	123	1267	10
20 Tanah Luas	103	852	8
21 Nibong	0	0	0
22 Samudera	50	580	12
23 Syamtalira Aron	54	694	13
24 Tanah Pasir	34	294	9
25 Lapang	0	0	0
26 Muara Batu	132	1144	9
27 Dewantara	135	1059	8
Jumlah/Total	1,626	15,036	226

Sumber :Dinas Pendidikan dan Kebudayaan Kabupaten Aceh Utara

Source : Education Services of North Aceh Regency

Tabel : 4.53
Table

Jumlah Lulusan SMA Negeri Menurut Kecamatan
Number of State Senior High Schools Graduates
by Sub Distric
2016

Kecamatan/ Sub Distric	Laki-laki/ Male	Perempuan/ Female	Jumlah/ Total
(1)	(2)	(3)	(4)
1 Sawang	26	55	81
2 Nisam	64	75	139
3 Nisam Antara	19	20	39
4 Banda Baro	6	18	24
5 Kuta Makmur	38	42	80
6 Simpang Kramat	7	13	20
7 Syamtalira Bayu	69	96	165
8 Geureudong Pase	9	14	23
9 Meurah Mulia	28	35	63
10 Matang Kuli	72	157	229
11 Paya Bakong	74	77	151
12 Pirak Timu	13	16	29
13 Cot Girek	55	77	132
14 Tanah Jambo Aye	210	261	471
15 Langkahan	58	46	104
16 Seunuddon	40	78	118
17 Baktiya	51	91	142
18 Baktiya Barat	39	45	84
19 Lhoksukon	131	253	384
20 Tanah Luas	47	67	114
21 Nibong			
22 Samudera	42	78	120
23 Syamtalira Aron	63	105	168
24 Tanah Pasir	0	2	2
25 Lapang			
26 Muara Batu	121	215	336
27 Dewantara	112	137	249
Jumlah/Total	1,394	2,073	3,467

Sumber : Dinas Pendidikan dan Kebudayaan Kabupaten Aceh Utara

Source : Education Services of North Aceh Regency

Tabel : 4.54

**Jumlah Lulusan SMA Swasta Menurut Kecamatan
Number of Private Senior High Schools Graduates
by Sub Distric
2016**

Kecamatan/ Sub Distric	Laki-laki/ Male	Perempuan/ Female	Jumlah/ Total
(1)	(2)	(3)	(4)
1 Sawang			
2 Nisam			
3 Nisam Antara			
4 Banda Baro			
5 Kuta Makmur	13	8	21
6 Simpang Kramat	18	2	20
7 Syamtalira Bayu			
8 Geureudong Pase			
9 Meurah Mulia	9	10	19
10 Matang Kuli			
11 Paya Bakong			
12 Pirak Timu			
13 Cot Girek			
14 Tanah Jambo Aye	15	20	35
15 Langkahan			
16 Seunuddon			
17 Baktiya	37	49	86
18 Baktiya Barat	5	2	7
19 Lhoksukon			
20 Tanah Luas	18	39	57
21 Nibong			
22 Samudera			
23 Syamtalira Aron			
24 Tanah Pasir			
25 Lapang			
26 Muara Batu	5	9	14
27 Dewantara	30	20	50
Jumlah/Total	150	159	309

Sumber : Dinas Pendidikan dan Kebudayaan Kabupaten Aceh Utara

Source : Education Services of North Aceh Regency

Tabel : 4.55
Table

Jumlah Gedung dan Ruangan Kelas SMA Negeri
Menurut Kecamatan
Number of Buildings and Classrooms of
State Senior High Schools by Sub Distric
2016

Kecamatan/ Sub Distric	Gedung/ Building	Ruangan Kelas/ Classroom
(1)	(2)	(3)
1 Sawang	1	15
2 Nisam	2	25
3 Nisam Antara	1	6
4 Banda Baro	1	5
5 Kuta Makmur	2	18
6 Simpang Kramat	1	7
7 Syamtalira Bayu	1	25
8 Geureudong Pase	1	7
9 Meurah Mulia	1	19
10 Matang Kuli	1	22
11 Paya Bakong	1	12
12 Pirak Timu	1	5
13 Cot Girek	1	17
14 Tanah Jambo Aye	4	62
15 Langkahan	2	18
16 Seunuddon	2	24
17 Baktiya	1	19
18 Baktiya Barat	1	15
19 Lhoksukon	3	55
20 Tanah Luas	1	21
21 Nibong	0	0
22 Samudera	1	16
23 Syamtalira Aron	1	29
24 Tanah Pasir	1	13
25 Lapang	0	0
26 Muara Batu	2	43
27 Dewantara	2	35
Jumlah/Total	36	533

Sumber : Dinas Pendidikan dan Kebudayaan Kabupaten Aceh Utara

Source : Education Services of North Aceh Regency

Tabel : 4.56 Jumlah Gedung dan Ruang Kelas SMA Swasta
Table Menurut Kecamatan
*Number of Buildings and Classrooms of
 Private Senior High Schools by Sub Distric
 2016*

Kecamatan/ Sub Distric	Gedung/ Building	Ruangan Kelas/ Classroom
(1)	(2)	(3)
1 Sawang	0	0
2 Nisam	0	0
3 Nisam Antara	0	0
4 Banda Baro	0	0
5 Kuta Makmur	0	0
6 Simpang Kramat	1	3
7 Syamtalira Bayu	0	0
8 Geureudong Pase	0	0
9 Meurah Mulia	1	4
10 Matang Kuli	1	1
11 Paya Bakong	1	11
12 Pirak Timu	0	0
13 Cot Girek	0	0
14 Tanah Jambo Aye	1	6
15 Langkahan	0	0
16 Seunuddon	1	1
17 Baktiya	2	6
18 Baktiya Barat	2	9
19 Lhoksukon	1	3
20 Tanah Luas	3	6
21 Nibong	0	0
22 Samudera	1	2
23 Syamtalira Aron	0	0
24 Tanah Pasir	0	0
25 Lapang	0	0
26 Muara Batu	1	1
27 Dewantara	2	9
Jumlah/ Total	18	62

Sumber : Dinas Pendidikan dan Kebudayaan Kabupaten Aceh Utara

Source : Education Services of North Aceh Regency

Tabel : 4.57
Table

Ketersediaan Fasilitas Milik Sekolah Menengah Atas (SMA)
Menurut Kecamatan
The Availability of Facilities at Senior High School by Sub Distric
2016

	Kecamatan/ Sub Distric	Jumlah/Number of					Ketrampilan Skilled Education
		Sekolah/ School	Perpus- takaan/ Library	Lapangan Olahraga Sport Court	UKS Health Centre	Labora- torium/ Labora- torium	
	(1)	(2)	(3)	(4)	(5)	(6)	(7)
1	Sawang	1	1				
2	Nisam	2	1			3	
3	Nisam Antara	1					
4	Banda Baro	1					
5	Kuta Makmur	2				4	
6	Simpang Kramat	2	2	1	1	2	
7	Syamtalira Bayu	1				2	
8	Geuredong Pase	1				4	
9	Meurah Mulia	2	1			5	
10	Matang Kuli	2	1		1	5	
11	Paya Bakong	2	1			3	
12	Pirak Timu	1	1		1		
13	Cot Girek	1			2	6	
14	Tanah Jambo Aye	5	3		1	2	
15	Langkahan	2	1			4	
16	Seunuddon	3	1	1	1	4	1
17	Baktiya	3	1	2		5	
18	Baktiya Barat	3	1			3	
19	Lhoksukon	4	1		2	15	
20	Tanah Luas	4	1			2	
21	Nibong					0	
22	Samudera	2	1			1	
23	Syamtalira Aron	1	1			1	
24	Tanah Pasir	1	2		1	10	
25	Lapang						
26	Muara Batu	3	2	1	2	8	
27	Dewantara	4	2			7	
	<i>Jumlah/Total</i>	54	25	5	12	96	1

Sumber : Dinas Pendidikan dan Kebudayaan Kabupaten Aceh Utara

Source : Education Services of North Aceh Regency

Tabel : 4.58

Perbandingan Jumlah Sekolah, Siswa, Kelas dan Guru

Table

SMK Menurut Kecamatan

Comparison of Number of Schools, Pupils, Classrooms,
and Teachers of Vocational Senior High Schools by Sub Distric

2016

Kecamatan/ Sub Distric	Jumlah/Number of			
	Sekolah/ Schools	Kelas/ Classroom	Siswa/ Students	Guru/ Teachers
(1)	(2)	(3)	(4)	(5)
1 Sawang	1	15	146	68
2 Nisam	1	16	480	47
3 Nisam Antara	0	0	0	0
4 Banda Baro	0	0	0	0
5 Kuta Makmur	0	0	0	0
6 Simpang Kramat	0	0	0	0
7 Syamtalira Bayu	1	3	97	27
8 Geuredong Pase	0	0	0	0
9 Meurah Mulia	0	0	0	0
10 Matang Kuli	0	0	0	0
11 Paya Bakong	0	0	0	0
12 Pirak Timu	0	0	0	0
13 Cot Girek	1	3	0	17
14 Tanah Jambo Aye	3	34	684	86
15 Langkahan	0	0	0	0
16 Seunuddon	1	6	210	24
17 Baktiya	3	21	379	77
18 Baktiya Barat	1	12	390	54
19 Lhoksukon	2	21	1,097	91
20 Tanah Luas	1	20	404	36
21 Nibong	0	0	0	0
22 Samudera	0	0	0	0
23 Syamtalira Aron	0	0	160	0
24 Tanah Pasir	0	0	0	0
25 Lapang	1	8	133	33
26 Muara Batu	2	17	264	62
27 Dewantara	1	11	565	45
Jumlah/Total	19	187	5,009	667

Sumber : Dinas Pendidikan dan Kebudayaan Kabupaten Aceh Utara

Source : Education Services of North Aceh Regency

Tabel : 4.59 Ketersediaan Fasilitas Milik Sekolah Menengah Kejuruan (SMK)
Table Menurut Kecamatan
The Availability of Facilities at Vocational Senior High School
by Sub Distric
2016

Kecamatan/ Sub Distric	Jumlah/Number of					
	Sekolah/ School	Perpus- takaan/ Library	Lapangan Olahraga Sport Court	UKS Health Centre	Labora- torium/ Labora- torium	Ketram- pilan Skilled Education
(1)	(2)	(3)	(4)	(5)	(6)	(7)
1 Sawang	1					
2 Nisam	1	1			2	1
3 Nisam Antara						
4 Banda Baro						
5 Kuta Makmur						
6 Simpang Kramat						
7 Syamtalira Bayu	1					
8 Geureudong Pase						
9 Meurah Mulia						
10 Matang Kuli						
11 Paya Bakong						
12 Pirak Timu						
13 Cot Girek	1					
14 Tanah Jambo Aye	3				2	
15 Langkahan						
16 Seunuddon	1					2
17 Baktiya	3				3	
18 Baktiya Barat	1	1		1	1	
19 Lhoksukon	2	1		1	7	
20 Tanah Luas	1				1	
21 Nibong						
22 Samudera						
23 Syamtalira Aron						
24 Tanah Pasir						
25 Lapang	1	1				
26 Muara Batu	2	1			7	
27 Dewantara	1	0		1	2	
Jumlah/Total	19	5	0	3	25	3

Sumber : Dinas Pendidikan dan Kebudayaan Kabupaten Aceh Utara

Source : Education Services of North Aceh Regency

Tabel : 4.60

Table

**Banyaknya Siswa SMA, Madrasah Aliyah dan SMK yang
Putus Sekolah Menurut Kecamatan
Number of Dropped Out Students at Senior High School,
Islamic Junior High School and Vocational Senior School
by Sub District
2016**

Kecamatan/ Sub District	SMA/ Senior High School	MA/ Islamic Senior High School	SMK/ Vocational Senior High School	Jumlah/ Total
(1)	(2)	(3)	(4)	(5)
1 Sawang				
2 Nisam				
3 Nisam Antara	2			2
4 Banda Baro				
5 Kuta Makmur				
6 Simpang Kramat	3			3
7 Syamtalira Bayu	1			1
8 Geureudong Pase	1			1
9 Meurah Mulia				
10 Matang Kuli	1			1
11 Paya Bakong				
12 Pirak Timu				
13 Cot Girek		2		2
14 Tanah Jambo Aye				
15 Langkahan				
16 Seunuddon				
17 Baktiya	14			14
18 Baktiya Barat				
19 Lhoksukon	1		12	13
20 Tanah Luas				
21 Nibong				
22 Samudera				
23 Syamtalira Aron				
24 Tanah Pasir	1			1
25 Lapang				
26 Muara Batu				
27 Dewantara	20			20
Jumlah/Total	44	2	12	58

Sumber : Dinas Pendidikan dan Kebudayaan Kabupaten Aceh Utara

Source : Education Services of North Aceh Regency

Tabel : 4.61
Table

Jumlah Lulusan Universitas Malikussaleh
Number of Graduate of Malikussaleh University
2017

Fakultas/Jurusan/ Faculty/Depart	Jumlah Lulusan/ Number of Graduate		
	Laki-laki/ Male	Perempuan/ Female	Jumlah/ Total
(1)	(2)	(3)	(4)
Teknik :			
1 Teknik Sipil	108	25	133
2 Teknik Mesin	36	2	38
3 Teknik Industri	23	28	51
4 Teknik Kimia	14	64	78
5 Teknik Elektro	55	4	59
6 Teknik Arsitektur	30	25	55
7 Teknik Informatika	38	62	100
Jumlah	304	210	514
Ekonomi :			
1 Ilmu Manajemen	43	72	115
2 Akuntansi	35	82	117
3 Ilmu EK. Pembangunan	21	42	63
4 DIII-Kesekretariatan	0	12	12
5 S2-Ilmu Manajemen	14	14	28
Jumlah	113	222	335
Ilmu Sosial dan Ilmu Politik :			
1 Ilmu Adm. Negara	38	58	96
2 Ilmu Politik	19	15	34
3 Antropologi	8	11	19
4 Ilmu Komunikasi	11	29	40
5 Sosiologi	8	17	25
6 S2-Adm.Negara	8	5	13
Jumlah	92	135	227
Pertanian :			
1 Agroekoteknologi	21	29	50
2 Agribisnis	20	50	70
3 Budidaya Perairan	10	10	20
Jumlah	51	89	140
Hukum :			
1 Ilmu Hukum	40	30	70
Kedokteran :			
1 Kedokteran	11	36	47
2 Profesi dokter	7	33	40
Jumlah	18	69	87
PPIM :			
Jumlah/Total	618	755	1,373

Sumber : Universitas Malikussaleh

Source : Malikussaleh University

Tabel : 4.62
Table

Jumlah Mahasiswa Baru Universitas Malikussaleh
Number of New Student of Malikussaleh University
2017

Fakultas/Jurusan/ Faculty/Depart	Jumlah Mahasiswa Baru/ Number of New Students		
	Laki-laki/ Male	Perempuan/ Female	Jumlah/ Total
(1)	(2)	(3)	(4)
Teknik :			
1 Teknik Sipil	109	58	167
2 Teknik Mesin	129	8	137
3 Teknik Industri	89	70	159
4 Teknik Kimia	54	110	164
5 Teknik Elektro	109	14	123
6 Teknik Arsitektur	66	50	116
7 Teknik Informatika	63	60	123
8 Sistem Informasi	44	47	91
	663	417	1,080
Ekonomi :			
1 Manajemen	58	138	196
2 Akuntansi	49	98	147
3 Ilmu EK. Pembangunan	52	97	149
4 Ekonomi Islam	35	69	104
5 DIII-Kesekretariatan	0	35	35
	194	437	631
Ilmu Sosial dan Ilmu Politik :			
1 Ilmu Adm. Negara	54	156	210
2 Ilmu Politik	59	48	107
3 Antropologi	20	45	65
4 Ilmu Komunikasi	60	85	145
5 Sosiologi	26	62	88
6 Ilmu Administrasi Niaga	19	45	64
	238	441	679
Pertanian :			
1 Agroekoteknologi	75	70	145
2 Agribisnis	32	60	92
3 Budidaya Perairan	34	47	81
4 Ilmu Kelautan	37	28	65
	178	205	383
Hukum :			
1 Ilmu Hukum	115	141	256
Kedokteran:			
1 Pendidikan Dokter	24	66	90
2 Psikologi	4	78	82
	28	144	172
FKIP			
1 Pendidikan Matematika	5	44	49
2 Pendidikan Kimia	4	42	46
3 Pendidikan Fisika	5	48	53
4 Bahasa dan Sastra Indonesia	8	62	70
5 Pendidikan Teknik Mesin	37	12	49
	59	208	267
Jumlah/Total	1,475	1,993	3,468

Sumber : Universitas Malikussaleh
Source : Malikussaleh University

Tabel : 4.63 Jumlah Tenaga Pengajar (Dosen) Tetap Universitas Malikussaleh
Table *Number of Instructor of Malikussaleh University*
 2017

Fakultas/Jurusan/ Faculty/Depart	Jumlah Dosen/ Number of Lecturer		Jumlah/ Total
	Laki-laki/ Male	Perempuan/ Female	
(1)	(2)	(3)	(4)
Teknik :			
1 Teknik Sipil	22	7	29
2 Teknik Mesin	26	1	27
3 Teknik Industri	9	8	17
4 Teknik Kimia	14	10	24
5 Teknik Elektro	18	5	23
6 Teknik Arsitektur	8	7	15
7 Teknik Informatika	15	10	25
	112	48	160
MKDU			
Ekonomi :			
1 Manajemen	31	15	46
2 Akuntansi	11	10	21
3 Ilmu Ek. Pembangunan	11	6	17
4 DII-Kesekretariatan	0	9	9
5 Ekonomi Islam	6	1	7
	59	41	100
Ilmu Sosial dan Ilmu Politik :			
1 Ilmu Adm. Negara	14	7	21
2 Ilmu Politik	14	0	14
3 Antropologi	8	0	8
4 Ilmu Komunikasi	10	4	14
5 Sosiologi	8	4	12
	54	15	69
Pertanian :			
1 Agroekoteknologi	18	17	35
2 Agribisnis	7	10	17
3 Budidaya Perairan	10	5	15
	35	32	67
Hukum :			
1 Ilmu Hukum	32	21	53
Kedokteran			
1 Pendidikan Dokter	8	23	31
FKIP			
1 Pendidikan Matematika	0	2	2
2 Pendidikan Kimia	0	2	2
3 Pendidikan Fisika	0	2	2
4 Bahasa dan Sastra Indonesia	0	2	2
5 Pendidikan Teknik Mesin	3	0	3
	3	8	11
Jumlah/Total	303	188	491

Sumber : Universitas Malikussaleh

Source : Malikussaleh University

Tabel : 4.64 Jumlah Mahasiswa Aktif Universitas Malikussaleh
Table Number of Active Students of Malikussaleh University
 2017

Fakultas/Jurusan/ Faculty/Depart	Jumlah Mahasiswa Aktif/ Number of Active Students		
	Laki-laki/ Male	Perempuan/ Female	Jumlah/ Total
	(1)	(2)	(3)
1 Teknik Sipil	470	258	728
2 Teknik Mesin	488	20	508
3 Teknik Industri	270	211	481
4 Teknik Kimia	130	291	421
5 Teknik Elektro	387	66	453
6 Teknik Arsitektur	214	174	388
7 Teknik Informatika	274	228	502
8 Sistem Informasi	90	104	194
Jumlah	2,323	1,352	3,675
Ekonomi :			
1 Manajemen	421	759	1,180
2 Akuntansi	302	686	988
3 Ekonomi Pembangunan	301	494	795
4 Ekonomi Islam	80	184	264
5 DII-Kesekretariatan	1	100	101
Jumlah	1,105	2,223	3,328
Ilmu Sosial dan Ilmu Politik :			
1 Ilmu Adm. Negara	242	677	919
2 Ilmu Politik	189	115	304
3 Antropologi	64	134	198
4 Ilmu Komunikasi	254	447	701
5 Sosiologi	132	342	474
6 Ilmu Adm Niaga	28	58	86
Jumlah	909	1,773	2,682
Pertanian : Ilmu Administrasi Niaga			
1 Agroekoteknologi	357	455	812
2 Agribisnis	205	330	535
3 Budidaya Perairan	219	246	465
4 Ilmu Kelautan	37	28	65
Jumlah	818	1,059	1,877
Hukum :			
1 Hukum :	484	640	1,124
Jumlah	484	640	1,124
kedokteran :			
1 Kedokteran	72	183	255
2 Profesi Dokter	18	43	61
3 Psikologi	21	220	241
Jumlah	111	446	557
Fkip :			
1 Pendidikan Matematika	22	150	172
2 Pendidikan Kimia	10	145	156
3 Pendidikan Fisika	15	160	175
4 Bahasa dab Sastra Indonesia	19	173	192
5 Pendidikan Teknik Mesin	100	44	144
Jumlah	166	673	839
S2 :			
1 Ilmu Mnajemen	77	44	121
2 Ilmu Administrasi Negara	68	18	86
3 Ilmu Hukum	102	16	118
4 Agroekoteknologi	11	7	18
5 Sosiologi	12	3	15
Jumlah	270	88	358
Jumlah/Total	6,186	8,254	14,440

Sumber : Universitas Malikussaleh
 Source : Malikussaleh University

Tabel Table		4.65	Jumlah Sekolah, Murid, Guru, dan Rasio Murid-Guru Madrasah Ibtidaiyah (MI) Menurut Kecamatan di Kabupaten Aceh Utara, 2016		
			Number of Schools, Pupils, Teachers, and School-Teacher Ratio of Madrasah Ibtidaiyah (MI) by Subdistrict in Aceh Utara Regency, 2016		
	Kecamatan Subdistrict	Sekolah Schools	Murid Pupils	Guru Teachers	Rasio Murid- Guru/Pupil- Teacher Ratio
	(1)	(2)	(3)	(4)	(5)
1	Sawang	6	1051	114	9.22
2	Nisam	1	315	28	11.25
3	Nisam Antara	-	-	-	-
4	Banda Baro	2	296	31	9.55
5	Kuta Makmur	5	979	95	10.31
6	Simpang Kramat	1	420	26	16.15
7	Syamtalira Bayu	1	350	23	15.22
8	Geuredong Pase	-	-	-	-
9	Meurah Mulia	2	397	46	8.63
10	Matang Kuli	1	393	27	14.56
11	Paya Bakong	1	441	27	16.33
12	Pirak Timu	-	-	-	-
13	Cot Girek	-	-	-	-
14	Tanah Jambo Aye	3	1560	78	20.00
15	Langkahan	2	352	35	10.06
16	Seunuddon	4	905	73	12.40
17	Baktiya	3	414	36	11.50
18	Baktiya Barat	2	557	38	14.66
19	Lhoksukon	3	898	66	13.61
20	Tanah Luas	1	341	25	13.64
21	Nibong	2	563	41	13.73
22	Samudera	2	997	64	15.58
23	Syamtalira Aron	-	-	-	-
24	Tanah Pasir	-	-	-	-
25	Lapang	-	-	-	-
26	Muara Batu	2	647	51	12.69
27	Dewantara	3	1095	106	-
Aceh Utara		47	12971	1030	12.59
Sumber:	Kantor Kementerian Agama Kabupaten Aceh Utara				
Source:	Ministry of Religion Office of North Aceh Regency				

Tabel : 4.66
TableJumlah Jamaah Haji Menurut Kecamatan
Number of Moslems Pilgrims by Sub Distric
2015

Kecamatan/ Sub Distric	Laki-laki/ Male	Perempuan/ Female	Jumlah/ Total
(1)	(2)	(3)	(4)
1 Sawang	5	5	10
2 Nisam	1	5	6
3 Nisam Antara	3	5	8
4 Banda Baro	1	1	2
5 Kuta Makmur	1	2	3
6 Simpang Kramat	1	8	9
7 Syamtalira Bayu	0	0	0
8 Geureudong Pase	4	10	14
9 Meurah Mulia	1	1	2
10 Matang Kuli	5	6	11
11 Paya Bakong	2	4	6
12 Pirak Timu	2	4	6
13 Cot Girek	0	0	0
14 Tanah Jambo Aye	0	2	2
15 Langkahan	20	24	44
16 Seunuddon	7	4	11
17 Baktiya	6	9	15
18 Baktiya Barat	2	5	7
19 Lhoksukon	1	3	4
20 Tanah Luas	21	17	38
21 Nibong	7	10	17
22 Samudera	1	2	3
23 Syamtalira Aron	5	8	13
24 Tanah Pasir	9	9	18
25 Lapang	2	1	3
26 Muara Batu	11	17	28
27 Dewantara	20	28	48
28 Mutasi dari Kota/Kab lain	5	7	12
Jumlah/Total	143	197	340

Sumber : Kantor Kementerian Agama Kabupaten Aceh Utara

Source : Ministry of Religion Office of North Aceh Regency

Tabel : 4.67
Table

Jumlah Peristiwa Nikah dan Rujuk
Number of Marriages and Reconciliations
2016

Kecamatan/ Sub Distric	Bulan/Month			
	Januari/ January	Pebruari/ February	Maret/ March	April/ April
(1)	(2)	(3)	(4)	(5)
1 Sawang	25	21	28	36
2 Nisam	12	16	10	15
3 Nisam Antara	4	17	17	11
4 Banda Baro	4	8	5	9
5 Kuta Makmur	10	16	17	26
6 Simpang Kramat	2	4	7	9
7 Syamtalira Bayu	10	7	14	24
8 Geureudong Pase	3	3	2	4
9 Meurah Mulia	11	9	11	26
10 Matang Kuli	11	17	15	8
11 Paya Bakong	7	11	20	9
12 Pirak Timu	6	5	17	8
13 Cot Girek	5	21	11	17
14 Tanah Jambo Aye	31	46	32	32
15 Langkahan	14	17	20	18
16 Seunuddon	19	21	11	18
17 Baktiya	31	42	32	33
18 Baktiya Barat	9	16	14	11
19 Lhoksukon	18	41	30	40
20 Tanah Luas	9	29	19	29
21 Nibong	8	14	9	5
22 Samudera	7	26	27	25
23 Syamtalira Aron	11	15	11	9
24 Tanah Pasir	2	13	7	4
25 Lapang	9	7	4	9
26 Muara Batu	17	18	24	27
27 Dewantara	22	42	28	45
Jumlah/Total	317	502	442	507

Lanjutan Tabel/Continued Table 4.67

Kecamatan/ Sub Distric	Bulan/Month			
	Mei/ May	Juni/ June	Juli/ July	Agustus/ August
(1)	(6)	(7)	(8)	(9)
1 Sawang	41	3	38	25
2 Nisam	20	3	28	17
3 Nisam Antara	82	0	15	9
4 Banda Baro	16	4	11	6
5 Kuta Makmur	30	5	38	12
6 Simpang Kramat	4	1	13	4
7 Syamtalira Bayu	20	5	22	6
8 Geureudong Pase	4	1	4	1
9 Meurah Mulia	17	3	11	9
10 Matang Kuli	12	1	25	8
11 Paya Bakong	15	4	14	4
12 Pirak Timu	11	2	11	1
13 Cot Girek	22	3	20	7
14 Tanah Jambo Aye	32	6	62	23
15 Langkahan	23	2	33	3
16 Seunuddon	25	4	29	18
17 Baktiya	30	3	48	21
18 Baktiya Barat	16	6	31	7
19 Lhoksukon	52	4	69	19
20 Tanah Luas	24	4	40	18
21 Nibong	11	1	14	2
22 Samudera	27	4	30	11
23 Syamtalira Aron	16	1	21	4
24 Tanah Pasir	11	1	8	3
25 Lapang	5	1	11	1
26 Muara Batu	30	3	39	13
27 Dewantara	54	8	33	27
Jumlah/Total	650	83	718	279

Lanjutan Tabel/Continued Table 4.67

Kecamatan/ Sub Distric	Bulan/Month				Jumlah/ Total
	September/ September	Oktober/ October	Nopember/ November	Desember/ December	
(1)	(10)	(11)	(12)	(13)	(14)
1 Sawang	41	38	23	16	335
2 Nisam	23	132	7	7	290
3 Nisam Antara	16	83	14	8	276
4 Banda Baro	5	16	7	7	98
5 Kuta Makmur	25	19	13	15	226
6 Simpang Kramat	10	7	8	2	71
7 Syamtalira Bayu	25	34	24	13	204
8 Geureudong Pase	5	3	2	0	32
9 Meurah Mulia	34	73	29	5	238
10 Matang Kuli	28	8	19	5	157
11 Paya Bakong	37	5	13	7	146
12 Pirak Timu	21	4	11	2	99
13 Cot Girek	24	9	21	7	167
14 Tanah Jambo Aye	83	33	49	8	437
15 Langkahan	35	13	27	6	211
16 Seunuddon	39	19	33	7	243
17 Baktiya	68	27	49	7	391
18 Baktiya Barat	32	11	21	2	176
19 Lhoksukon	64	26	46	6	415
20 Tanah Luas	46	11	33	8	270
21 Nibong	21	5	9	1	100
22 Samudera	27	17	35	10	246
23 Syamtalira Aron	26	32	22	5	173
24 Tanah Pasir	21	0	14	4	88
25 Lapang	20	2	8	1	78
26 Muara Batu	27	28	18	16	260
27 Dewantara	50	26	26	41	402
Jumlah/Total	853	681	581	216	5,829

Sumber : Kantor Kementerian Agama Kabupaten Aceh Utara
 Source : Ministry of Religion Office of North Aceh Regency

Tabel Table		Jumlah Sekolah, Murid, Guru, dan Rasio Murid-Guru Madrasah Tsanawiyah (MTs) Menurut Kecamatan di Kabupaten Aceh Utara, 2016 <i>Number of Schools, Pupils, Teachers, and School-Teacher Ratio of Madrasah Tsanawiyah (MTs) by Subdistrict in Aceh Utara Regency, 2016</i>				
4.68						
		Kecamatan Subdistrict	Sekolah Schools	Murid Pupils	Guru Teachers	Rasio Murid- Guru/Pupil- Teacher Ratio
		(1)	(2)	(3)	(4)	(5)
1	Sawang	4	501	63	7.95	
2	Nisam	3	315	52	6.06	
3	Nisam Antara	1	31	10	3.10	
4	Banda Baro	2	199	33	6.03	
5	Kuta Makmur	3	664	66	10.06	
6	Simpang Kramat	2	75	23	3.26	
7	Syamtalira Bayu	3	208	41	5.07	
8	Geuredong Pase	-	-	-	-	
9	Meurah Mulia	3	228	33	6.91	
10	Matang Kuli	1	216	33	6.55	
11	Paya Bakong	1	36	11	3.27	
12	Pirak Timu	1	91	15	6.07	
13	Cot Girek	1	50	18	2.78	
14	Tanah Jambo Aye	2	452	56	8.07	
15	Langkahan	1	74	21	3.52	
16	Seunuddon	3	539	58	9.29	
17	Baktiya	*	*	17		
18	Baktiya Barat	3	325	31	10.48	
19	Lhoksukon	3	1614	104	15.52	
20	Tanah Luas	-	-	-	-	
21	Nibong	2	332	50	6.64	
22	Samudera	4	607	79	7.68	
23	Syamtalira Aron	2	94	24	3.92	
24	Tanah Pasir	-	-	-	-	
25	Lapang	1	101	20	5.05	
26	Muara Batu	1	40	10	4.00	
27	Dewantara	5	1611	168	9.59	
Aceh Utara		52	8403	1036	8.11	
*: Data tidak tersedia						
Sumber:		Kantor Kementerian Agama Kabupaten Aceh Utara				
Source:		Ministry of Religion Office of North Aceh Regency				

Tabel Table	4.69	Jumlah Sekolah, Murid, Guru, dan Rasio Murid-Guru Madrasah Aliyah Menurut Kecamatan di Kabupaten Aceh Utara, 2016 <i>Number of Schools, Pupils, Teachers, and School-Teacher Ratio of Senior High Schools by Subdistrict in Aceh Utara, 2016</i>			
		Kecamatan Subdistrict	Sekolah Schools	Murid Pupils	Guru Teachers
	(1)	(2)	(3)	(4)	(5)
1	Sawang	-	-	-	
2	Nisam	1	70	15	4.67
3	Nisam Antara	1	46	17	2.71
4	Banda Baro	1	83	17	4.88
5	Kuta Makmur	2	268	49	5.47
6	Simpang Kramat	1	61	13	4.69
7	Syamtalira Bayu	2	101	23	4.39
8	Geuredong Pase	-			
9	Meurah Mulia	1	77	13	5.92
10	Matang Kuli	1	295	41	7.20
11	Paya Bakong	-			
12	Pirak Timu	-			
13	Cot Girek	2	141	28	5.04
14	Tanah Jambo Aye	1	257	35	7.34
15	Langkahan	-			
16	Seunuddon	1	202	33	6.12
17	Baktiya	1	147	33	4.45
18	Baktiya Barat	-			
19	Lhoksukon	2	705	57	12.37
20	Tanah Luas	-			
21	Nibong	1	205	33	6.21
22	Samudera	3	228	44	5.18
23	Syamtalira Aron	1	72	6	12.00
24	Tanah Pasir	-			
25	Lapang	-			
26	Muara Batu	-			
27	Dewantara	4	1134	117	9.69
Aceh Utara		26	4092	574	7.13
Sumber:	Kantor Kementerian Agama Kabupaten Aceh Utara				
Source:	Ministry of Religion Office of North Aceh Regency				

Tabel Table		4.70	Jumlah Sekolah, Murid, Guru, dan Rasio Murid-Guru Sekolah Dasar (SD) Menurut Kecamatan di Kabupaten Aceh Utara, 2016 <i>Number of Schools, Pupils, Teachers, and School-Teacher Ratio of Primary Schools by Subdistrict in Aceh Utara Regency, 2016</i>			
		Kecamatan <i>Subdistrict</i>	Sekolah <i>Schools</i>	Murid <i>Pupils</i>	Guru <i>Teachers</i>	Rasio Murid- Guru/ Pupil- Teacher <i>Ratio</i>
		(1)	(2)	(3)	(4)	(5)
1	Sawang	28	3464	500	6.93	
2	Nisam	12	1759	193	9.11	
3	Nisam Antara	12	1658	186	8.91	
4	Banda Baro	6	679	91	7.46	
5	Kuta Makmur	20	2261	352	6.42	
6	Simpang Kramat	8	814	116	7.02	
7	Syamtalira Bayu	10	2317	208	11.14	
8	Geuredong Pase	3	703	52	13.52	
9	Meurah Mulia	14	1906	228	8.36	
10	Matang Kuli	10	1800	147	12.24	
11	Paya Bakong	9	1513	127	11.91	
12	Pirak Timu	5	1033	83	12.45	
13	Cot Girek	19	2200	241	9.13	
14	Tanah Jambo Aye	25	4652	361	12.89	
15	Langkahan	14	2323	196	11.85	
16	Seunuddon	16	2689	262	10.26	
17	Baktiya	22	3664	350	10.47	
18	Baktiya Barat	10	1789	162	11.04	
19	Lhoksukon	28	5451	416	13.10	
20	Tanah Luas	15	2396	250	9.58	
21	Nibong	5	740	78	9.49	
22	Samudera	13	2328	190	12.25	
23	Syamtalira Aron	13	2115	266	7.95	
24	Tanah Pasir	6	1207	116	10.41	
25	Lapang	6	954	111	8.59	
26	Muara Batu	14	2709	329	8.23	
27	Dewantara	20	4544	464	9.79	
Aceh Utara		363	59668	6075	9.82	
Sumber:	Dinas Pendidikan dan Kebudayaan Kabupaten Aceh Utara					
Source:	<i>Education Services of North Aceh Regency</i>					

Tabel Table	4.71	Jumlah Sekolah, Murid, Guru, dan Rasio Murid-Guru Sekolah Menengah Pertama Menurut Kecamatan di Kabupaten Aceh Utara, 2016			
		<i>Number of Schools, Pupils, Teachers, and School-Teacher Ratio of Junior High Schools by Subdistrict in Aceh Utara Regency, 2016</i>			
	Kecamatan Subdistrict	Sekolah Schools	Murid Pupils	Guru Teachers	Rasio Murid- Guru/Pupil- Teacher Ratio
	(1)	(2)	(3)	(4)	(5)
1	Sawang	7	1335	156	8.56
2	Nisam	4	820	94	8.72
3	Nisam Antara	3	469	65	7.22
4	Banda Baro	2	230	36	6.39
5	Kuta Makmur	5	733	109	6.72
6	Simpang Kramat	4	426	67	6.36
7	Syamtalira Bayu	3	796	106	7.51
8	Geuredong Pase	2	206	38	5.42
9	Meurah Mulia	5	809	148	5.47
10	Matang Kuli	3	1075	111	9.68
11	Paya Bakong	4	973	105	9.27
12	Pirak Timu	1	288	32	9.00
13	Cot Girek	4	918	79	11.62
14	Tanah Jambo Aye	8	2518	206	12.22
15	Langkahan	6	933	118	7.91
16	Seunuddon	5	1007	93	10.83
17	Baktiya	10	2216	237	9.35
18	Baktiya Barat	5	835	107	7.80
19	Lhoksukon	9	1948	224	8.70
20	Tanah Luas	7	1300	171	7.60
21	Nibong	4	368	78	4.72
22	Samudera	7	1008	154	6.55
23	Syamtalira Aron	4	927	120	7.73
24	Tanah Pasir	1	385	33	11.67
25	Lapang	1	370	31	11.94
26	Muara Batu	5	1212	163	7.44
27	Dewantara	10	1627	192	8.47
Aceh Utara		129	25732	3073	8.37
Sumber:	Dinas Pendidikan dan Kebudayaan Kabupaten Aceh Utara				
Source:	<i>Education Services of North Aceh Regency</i>				

Tabel : 4.72
Table

Jumlah Pondok Pesantren dan Santri Menurut Kecamatan
Number of Moslem Boarding School and Student by Sub District
2017

Kecamatan/ Sub Distric	Jumlah/Number of	
	Pesantren/ Moslem Boarding School	Santri/ Student
(1)	(2)	(3)
1 Sawang	11	1,454
2 Nisam	10	906
3 Nisam Antara	2	202
4 Banda Baro	2	471
5 Kuta Makmur	7	1,175
6 Simpang Kramat	2	345
7 Syamtalira Bayu	12	1,712
8 Geureudong Pase	0	0
9 Meurah Mulia	7	695
10 Matang Kuli	9	1,818
11 Paya Bakong	2	785
12 Pirak Timu	4	459
13 Cot Girek	5	650
14 Tanah Jambo Aye	14	3,006
15 Langkahan	6	5,202
16 Seunuddon	11	1,166
17 Baktiya	12	1,639
18 Baktiya Barat	8	985
19 Lhoksukon	27	4,369
20 Tanah Luas	12	1,572
21 Nibong	6	578
22 Samudera	8	997
23 Syamtalira Aron	7	869
24 Tanah Pasir	6	884
25 Lapang	1	312
26 Muara Batu	9	2,597
27 Dewantara	10	2,854
Jumlah/Total	210	37,702

Sumber : Kantor Kementerian Agama Kabupaten Aceh Utara
Source : Ministry of Religion Office of North Aceh Regency

Tabel : 4.73
Table

Jumlah Santri Pondok Pesantren yang Melaksanakan Jalur
Sekolah/Tradisional dan Salafiah Menurut Kecamatan
*Number of Student at Moslem Boarding School
Traditional and Salafiah Methode by Sub Distric*
2017

Kecamatan/ Sub Distric	Laki-laki/ Male	Perempuan/ Female	Jumlah/ Total
(1)	(2)	(3)	(4)
1 Sawang	659	795	1,454
2 Nisam	561	345	906
3 Nisam Antara	94	108	202
4 Banda Baro	219	252	471
5 Kuta Makmur	561	614	1,175
6 Simpang Kramat	167	178	345
7 Syamtalira Bayu	1,031	681	1,712
8 Geureudong Pase	0	0	0
9 Meurah Mulia	344	351	695
10 Matang Kuli	886	932	1,818
11 Paya Bakong	381	404	785
12 Pirak Timu	246	213	459
13 Cot Girek	424	226	650
14 Tanah Jambo Aye	1,403	1,603	3,006
15 Langkahan	2,756	2,446	5,202
16 Seunuddon	569	597	1,166
17 Baktiya	803	836	1,639
18 Baktiya Barat	531	454	985
19 Lhoksukon	2,210	2,159	4,369
20 Tanah Luas	836	736	1,572
21 Nibong	272	306	578
22 Samudera	575	422	997
23 Syamtalira Aron	468	401	869
24 Tanah Pasir	453	431	884
25 Lapang	165	147	312
26 Muara Batu	1,255	1,342	2,597
27 Dewantara	1,484	1,370	2,854
Jumlah/Total	19,353	18,349	37,702

Sumber : Kantor Kementerian Agama Kabupaten Aceh Utara
Source : Ministry of Religion Office of North Aceh Regency

Table

**Sekolah/Tradisional dan Salafiah Menurut Kecamatan
Number of Teacher at Moslem Boarding School
Traditional and Salafiah Methode by Sub Distric
2017**

Kecamatan/ Sub Distric	Laki-laki/ Male	Perempuan/ Female	Jumlah/ Total
(1)	(2)	(3)	(4)
1 Sawang	77	35	112
2 Nisam	44	28	72
3 Nisam Antara	12	5	17
4 Banda Baro	9	6	15
5 Kuta Makmur	43	26	69
6 Simpang Kramat	6	4	10
7 Syamtalira Bayu	51	38	89
8 Geureudong Pase	0	0	0
9 Meurah Mulia	48	25	73
10 Matang Kuli	55	34	89
11 Paya Bakong	23	6	29
12 Pirak Timu	17	12	29
13 Cot Girek	32	12	44
14 Tanah Jambo Aye	133	75	208
15 Langkahan	175	82	257
16 Seunuddon	48	34	82
17 Baktiya	107	61	168
18 Baktiya Barat	49	28	77
19 Lhoksukon	223	158	381
20 Tanah Luas	96	52	148
21 Nibong	32	19	51
22 Samudera	38	24	62
23 Syamtalira Aron	37	22	59
24 Tanah Pasir	27	19	46
25 Lapang	6	4	10
26 Muara Batu	54	31	85
27 Dewantara	85	62	147
Jumlah/Total	1,527	902	2,429

Sumber : Kantor Kementerian Agama Kabupaten Aceh Utara
Source : Ministry of Religion Office of North Aceh Regency

Tabel : 4.75
Table

Banyaknya Sekolah Agama Negeri/Swasta Menurut
Jenjang Pendidikan dan Kecamatan
Number of State and Private Islamic School by
Education Level and Sub Distric
2016

	Kecamatan/ Sub District	Jenjang Pendidikan/Education Level		
		MI/ Elementary	MTs/ Junior	MA/ Senior
	(1)			
1	Sawang	6	4	-
2	Nisam	1	3	1
3	Nisam Antara	-	1	1
4	Banda Baro	2	2	1
5	Kuta Makmur	5	3	2
6	Simpang Kramat	1	2	-
7	Syamtalira Bayu	1	3	1
8	Geureudong Pase	-	-	-
9	Meurah Mulia	2	3	1
10	Matang Kuli	1	-	1
11	Paya Bakong	1	1	-
12	Pirak Timu	-	1	-
13	Cot Girek	-	1	2
14	Tanah Jambo Aye	3	3	-
15	Langkahan	-	1	-
16	Seunuddon	4	3	1
17	Baktiya	2	1	1
18	Baktiya Barat	3	3	-
19	Lhoksukon	3	3	2
20	Tanah Luas	-	-	-
21	Nibong	2	2	1
22	Samudera	1	3	3
23	Syamtalira Aron	-	2	1
24	Tanah Pasir	-	-	-
25	Lapang	-	1	-
26	Muara Batu	2	1	-
27	Dewantara	3	2	4
	Jumlah/ Total	43	49	23

Sumber : Kantor Kementrian Agama Kabupaten Aceh Utara
Source : Ministry of Religion Office of North Aceh Regency

Tabel : 4.76
Table

**Jumlah Madrasah Ibtidaiyah Negeri dan Swasta
Menurut Kecamatan
Number of State and Private Islamic Elementary Schools
by Sub District
2016**

Kecamatan/ Sub District	Negeri/ State	Swasta/ Private	Jumlah/ Total
(1)	(2)	(3)	(4)
1 Sawang	5	1	6
2 Nisam	1	-	1
3 Nisam Antara	-	-	-
4 Banda Baro	1	1	2
5 Kuta Makmur	4	1	5
6 Simpang Kramat	1	-	1
7 Syamtalira Bayu	1	-	1
8 Geureudong Pase	-	-	-
9 Meurah Mulia	2	-	2
10 Matang Kuli	1	-	1
11 Paya Bakong	1	-	1
12 Pirak Timu	-	-	-
13 Cot Girek	-	-	-
14 Tanah Jambo Aye	3	-	3
15 Langkahan	1	1	2
16 Seunuddon	2	2	4
17 Baktiya	1	2	3
18 Baktiya Barat	2	-	2
19 Lhoksukon	2	1	3
20 Tanah Luas	1	-	1
21 Nibong	2	-	2
22 Samudera	2	-	2
23 Syamtalira Aron	-	-	-
24 Tanah Pasir	-	-	-
25 Lapang	-	-	-
26 Muara Batu	1	1	2
27 Dewantara	2	1	3
Jumlah/Total	36	11	47

Sumber : Kantor Kementerian Agama Kabupaten Aceh Utara

Source : Ministry of Religion Office of North Aceh Regency

Tabel : 4.77
Table

Jumlah Murid Madrasah Ibtidaiyah Negeri
Menurut Kecamatan
Number of Student of State Islamic Iementary School
by Sub Distric
2016

Kecamatan/ Sub Distric	Laki-laki/ Male	Perempuan/ Female	Jumlah/ Total
(1)	(2)	(3)	(4)
1 Sawang	497	456	953
2 Nisam	174	141	315
3 Nisam Antara	-	-	-
4 Banda Baro	123	112	235
5 Kuta Makmur	455	437	892
6 Simpang Kramat	217	203	420
7 Syamtalira Bayu	178	172	350
8 Geureudong Pase	-	-	-
9 Meurah Mulia	200	197	397
10 Matang Kuli	192	201	393
11 Paya Bakong	231	210	441
12 Pirak Timu	-	-	-
13 Cot Girek	-	-	-
14 Tanah Jambo Aye	788	772	1,560
15 Langkahan	132	108	240
16 Seunuddon	311	284	595
17 Baktiya	97	97	194
18 Baktiya Barat	293	264	557
19 Lhoksukon	387	359	746
20 Tanah Luas	177	164	341
21 Nibong	269	294	563
22 Samudera	516	481	997
23 Syamtalira Aron	-	-	-
24 Tanah Pasir	-	-	-
25 Lapang	-	-	-
26 Muara Batu	262	242	504
27 Dewantara	484	424	908
Jumlah/Total	5,983	5,618	11,601

Sumber : Kantor Kementerian Agama Kabupaten Aceh Utara
Source : Ministry of Religion Office of North Aceh Regency

Tabel : 4.78
Table

**Jumlah Murid Madrasah Ibtidaiyah Swasta
Menurut Kecamatan
Number of Student of Private Islamic Elementary School
by Sub Distric
2016**

Kecamatan/ Sub Distric	Laki-laki/ Male	Perempuan/ Female	Jumlah/ Total
(1)	(2)	(3)	(4)
1 Sawang	44	54	98
2 Nisam	-	-	-
3 Nisam Antara	-	-	-
4 Banda Baro	28	33	61
5 Kuta Makmur	52	35	87
6 Simpang Kramat	-	-	-
7 Syamtalira Bayu	-	-	-
8 Geureudong Pase	-	-	-
9 Meurah Mulia	-	-	-
10 Matang Kuli	-	-	-
11 Paya Bakong	-	-	-
12 Pirak Timu	-	-	-
13 Cot Girek	-	-	-
14 Tanah Jambo Aye	-	-	-
15 Langkahan	61	51	112
16 Seunuddon	156	154	310
17 Baktiya	122	98	220
18 Baktiya Barat	-	-	-
19 Lhoksukon	78	74	152
20 Tanah Luas	-	-	-
21 Nibong	-	-	-
22 Samudera	-	-	-
23 Syamtalira Aron	-	-	-
24 Tanah Pasir	-	-	-
25 Lapang	-	-	-
26 Muara Batu	79	64	143
27 Dewantara	91	96	187
Jumlah/Total	711	659	1,370

Sumber : Kantor Kementerian Agama Kabupaten Aceh Utara

Source : Ministry of Religion Office of North Aceh Regency

Tabel : 4.79
Table

Jumlah Lulusan Madrasah Ibtidaiyah
Number of Islamic Elementary School Graduates
2016

Kecamatan/ Sub District	Laki-laki/ Male	Perempuan/ Female	Jumlah/ Total
(1)	(2)	(3)	(4)
1 Sawang	64	72	136
2 Nisam	9	12	21
3 Nisam Antara	-	-	0
4 Banda Baro	25	23	48
5 Kuta Makmur	59	54	113
6 Simpang Kramat	27	27	54
7 Syamtalira Bayu	15	15	30
8 Geureudong Pase	-	-	0
9 Meurah Mulia	34	23	57
10 Matang Kuli	33	25	58
11 Paya Bakong	40	25	65
12 Pirak Timu	-	-	0
13 Cot Girek	-	-	0
14 Tanah Jambo Aye	108	141	249
15 Langkahan	22	27	49
16 Seunuddon	73	52	125
17 Baktiya	2	5	7
18 Baktiya Barat	72	67	139
19 Lhoksukon	61	61	122
20 Tanah Luas	13	12	25
21 Nibong	39	20	59
22 Samudera	70	73	143
23 Syamtalira Aron	-	-	0
24 Tanah Pasir	-	-	0
25 Lapang	-	-	0
26 Muara Batu	43	32	75
27 Dewantara	77	67	144
Jumlah/Total	886	833	1,719

Sumber : Kantor Kementerian Agama Kabupaten Aceh Utara

Source : Ministry of Religion Office of North Aceh Regency

Tabel : 4.80
Table

**Rata-rata Jumlah Siswa Pada Setiap Madrasah Ibtidaiyah
Menurut Kecamatan
Average Number of Students at Each Islamic
Elementary School by Sub Distric
2016**

	Kecamatan/ Sub Distric	Jumlah/Number of		Rata-rata Siswa per Sekolah/ Average of Student per School
		Sekolah/ School	Siswa/ Student	
	(1)	(2)	(3)	(4)
1	Sawang	6	1,051	175
2	Nisam	1	315	315
3	Nisam Antara	-	-	-
4	Banda Baro	2	296	148
5	Kuta Makmur	5	979	196
6	Simpang Kramat	1	420	420
7	Syamtalira Bayu	1	350	350
8	Geureudong Pase	-	-	-
9	Meurah Mulia	2	397	199
10	Matang Kuli	1	393	393
11	Paya Bakong	1	441	441
12	Pirak Timu	-	-	-
13	Cot Girek	-	-	-
14	Tanah Jambo Aye	3	1,560	520
15	Langkahan	2	352	176
16	Seunuddon	4	905	226
17	Baktiya	3	414	138
18	Baktiya Barat	2	557	279
19	Lhoksukon	3	898	299
20	Tanah Luas	1	341	341
21	Nibong	2	563	282
22	Samudera	2	997	499
23	Syamtalira Aron	-	-	-
24	Tanah Pasir	-	-	-
25	Lapang	-	-	-
26	Muara Batu	2	647	324
27	Dewantara	3	1,095	365
	Jumlah/Total	47	12,971	276

Sumber : Kantor Kementerian Agama Kabupaten Aceh Utara

Source : Ministry of Religion Office of North Aceh Regency

Tabel : 4.81
Table

**Rata-rata Jumlah Siswa per Kelas Pada Setiap
Madrasah Ibtidaiyah Menurut Kecamatan
Average Number of Student per Classroom at Each Islamic
Elementary School by Sub Distric
2016**

Kecamatan/ Sub Distric	Jumlah/Number of		Rata-rata Siswa per Kelas/ Average of Student per Classroom
	Kelas/ Classroom	Siswa/ Students	
(1)	(2)	(3)	(4)
1 Sawang	58	1,051	18
2 Nisam	13	315	24
3 Nisam Antara	-	-	-
4 Banda Baro	18	296	16
5 Kuta Makmur	50	979	19
6 Simpang Kramat	15	420	28
7 Syamtalira Bayu	11	350	31
8 Geureudong Pase	-	-	-
9 Meurah Mulia	19	397	20
10 Matang Kuli	14	393	28
11 Paya Bakong	14	441	31
12 Pirak Timu	-	-	-
13 Cot Girek	-	-	-
14 Tanah Jambo Aye	47	1,560	33
15 Langkahan	17	352	20
16 Seunuddon	36	905	25
17 Baktiya	18	414	23
18 Baktiya Barat	19	557	29
19 Lhoksukon	36	898	24
20 Tanah Luas	13	341	26
21 Nibong	20	563	28
22 Samudera	35	997	28
23 Syamtalira Aron	-	-	-
24 Tanah Pasir	-	-	-
25 Lapang	-	-	-
26 Muara Batu	29	647	22
27 Dewantara	55	1,095	19
Jumlah/Total	537	12,971	492

Sumber : Kantor Kementerian Agama Kabupaten Aceh Utara

Source : Ministry of Religion Office of North Aceh Regency

Tabel : 4.82
Table

**Jumlah Madrasah Tsanawiyah Negeri dan Swasta
Menurut Kecamatan
Number of State and Private Islamic Junior High School
by Sub District
2016**

Kecamatan/ Sub District	Negeri/ State	Swasta/ Private	Jumlah/ Total
(1)	(2)	(3)	(4)
1 Sawang	1	3	4
2 Nisam	-	3	3
3 Nisam Antara	-	1	1
4 Banda Baro	-	2	2
5 Kuta Makmur	1	2	3
6 Simpang Kramat	-	2	2
7 Syamtalira Bayu	-	3	3
8 Geureudong Pase	-	-	-
9 Meurah Mulia	-	3	3
10 Matang Kuli	1	-	1
11 Paya Bakong	-	1	1
12 Pirak Timu	-	1	1
13 Cot Girek	-	1	1
14 Tanah Jambo Aye	1	1	2
15 Langkahan	-	1	1
16 Seunuddon	1	2	3
17 Baktiya	-	-	-
18 Baktiya Barat	1	2	3
19 Lhoksukon	1	2	3
20 Tanah Luas	-	-	-
21 Nibong	1	1	2
22 Samudera	1	3	4
23 Syamtalira Aron	-	2	2
24 Tanah Pasir	-	-	-
25 Lapang	-	1	1
26 Muara Batu	-	1	1
27 Dewantara	1	4	5
Jumlah/Total	10	42	52

Sumber : Kantor Kementerian Agama Kabupaten Aceh Utara

Source : Ministry of Religious Office of North Aceh Regency

Tabel : 4.83

Table

**Jumlah Murid Madrasah Tsanawiyah Negeri
Menurut Kecamatan
Number of Student at State Islamic Junior High School
by Sub Distric
2016**

	Kecamatan/ Sub Distric	Laki-laki/ Male	Perempuan/ Female	Jumlah/ Total
	(1)	(2)	(3)	(4)
1	Sawang	133	152	285
2	Nisam	-	-	-
3	Nisam Antara	-	-	-
4	Banda Baro	-	-	-
5	Kuta Makmur	99	104	203
6	Simpang Kramat	-	-	-
7	Syamtalira Bayu	-	-	-
8	Geureudong Pase	-	-	-
9	Meurah Mulia	-	-	-
10	Matang Kuli	125	91	216
11	Paya Bakong	-	-	-
12	Pirak Timu	-	-	-
13	Cot Girek	-	-	-
14	Tanah Jambo Aye	164	174	338
15	Langkahan	-	-	-
16	Seunuddon	185	187	372
17	Baktiya	-	-	-
18	Baktiya Barat	62	98	160
19	Lhoksukon	344	411	755
20	Tanah Luas	-	-	-
21	Nibong	131	171	302
22	Samudera	239	180	419
23	Syamtalira Aron	-	-	-
24	Tanah Pasir	-	-	-
25	Lapang	-	-	-
26	Muara Batu	-	-	-
27	Dewantara	231	250	481
	Jumlah/Total	1,713	1,818	3,531

Sumber : Kantor Kementerian Agama Kabupaten Aceh Utara

Source : Ministry of Religious Office of North Aceh Regency

Tabel : 4.84
Table

**Jumlah Murid Madrasah Tsanawiyah Swasta
Menurut Kecamatan
Number of Student at Private Islamic Junior High School
by Sub Distric
2016**

	Kecamatan/ Sub Distric	Laki-laki/ Male	Perempuan/ Female	Jumlah/ Total
	(1)	(2)	(3)	(4)
1	Sawang	99	117	216
2	Nisam	149	166	315
3	Nisam Antara	17	14	31
4	Banda Baro	100	99	199
5	Kuta Makmur	232	229	461
6	Simpang Kramat	36	39	75
7	Syamtalira Bayu	123	85	208
8	Geureudong Pase	-	-	-
9	Meurah Mulia	137	91	228
10	Matang Kuli	-	-	-
11	Paya Bakong	22	14	36
12	Pirak Timu	54	37	91
13	Cot Girek	32	18	50
14	Tanah Jambo Aye	57	57	114
15	Langkahan	36	38	74
16	Seunuddon	93	74	167
17	Baktiya	-	-	-
18	Baktiya Barat	98	67	165
19	Lhoksukon	398	461	859
20	Tanah Luas	-	-	-
21	Nibong	17	13	30
22	Samudera	107	81	188
23	Syamtalira Aron	63	31	94
24	Tanah Pasir	-	-	-
25	Lapang	51	50	101
26	Muara Batu	21	19	40
27	Dewantara	589	541	1,130
	Jumlah/Total	2,531	2,341	4,872

Sumber : Kantor Kementerian Agama Kabupaten Aceh Utara

Source : Ministry of Religious Office of North Aceh Regency

Tabel : 4.85

Table

**Jumlah Lulusan Madrasah Tsanawiyah
Menurut Kecamatan
Number of Graduates at Islamic Junior High School
by Sub Distric
2016**

Kecamatan/ Sub Distric	Laki-laki/ Male	Perempuan/ Female	Jumlah/ Total
(1)	(2)	(3)	(4)
1 Sawang	65	76	141
2 Nisam	48	35	83
3 Nisam Antara	7	8	15
4 Banda Baro	24	33	57
5 Kuta Makmur	68	72	140
6 Simpang Kramat	12	10	22
7 Syamtalira Bayu	31	21	52
8 Geureudong Pase	-	-	-
9 Meurah Mulia	29	22	51
10 Matang Kuli	47	40	87
11 Paya Bakong	4	3	7
12 Pirak Timu	3	4	7
13 Cot Girek	11	5	16
14 Tanah Jambo Aye	69	61	130
15 Langkahan	12	5	17
16 Seunuddon	58	55	113
17 Baktiya	-	-	-
18 Baktiya Barat	73	33	106
19 Lhoksukon	198	255	453
20 Tanah Luas	-	-	-
21 Nibong	50	49	99
22 Samudera	85	105	190
23 Syamtalira Aron	19	18	37
24 Tanah Pasir	-	-	-
25 Lapang	15	21	36
26 Muara Batu	9	0	9
27 Dewantara	244	251	495
Jumlah/Total	1,181	1,182	2,363

Sumber : Kantor Kementerian Agama Kabupaten Aceh Utara

Source : Ministry of Religious Office of North Aceh Regency

Tabel : 4.86
Table

**Jumlah Madrasah Aliyah Negeri dan Swasta
Menurut Kecamatan
Number of State and Private Islamic High School
by Sub Distric
2016**

Kecamatan/ Sub Distric	Negeri/ State	Swasta/ Private	Jumlah/ Total
(1)	(2)	(3)	(4)
1 Sawang	-	-	-
2 Nisam	-	1	1
3 Nisam Antara	-	1	1
4 Banda Baro	-	1	1
5 Kuta Makmur	1	1	2
6 Simpang Kramat	-	1	1
7 Syamtalira Bayu	-	2	2
8 Geureudong Pase	-	-	-
9 Meurah Mulia	-	1	1
10 Matang Kuli	1	-	1
11 Paya Bakong	-	-	-
12 Pirak Timu	-	-	-
13 Cot Girek	-	2	2
14 Tanah Jambo Aye	1	-	1
15 Langkahan	-	-	-
16 Seunuddon	-	1	1
17 Baktiya	-	1	1
18 Baktiya Barat	-	-	-
19 Lhoksukon	1	1	2
20 Tanah Luas	-	-	-
21 Nibong	1	-	1
22 Samudera	-	3	3
23 Syamtalira Aron	-	1	1
24 Tanah Pasir	-	-	-
25 Lapang	-	-	-
26 Muara Batu	-	-	-
27 Dewantara	1	3	4
Jumlah/Total	6	20	26

Sumber : Kantor Kementerian Agama Kabupaten Aceh Utara

Source : Ministry of Religious Office of North Aceh Regency

Tabel : 4.87

Table

**Jumlah Murid Madrasah Aliyah Negeri
Menurut Kecamatan
Number of Students at State Islamic High School
by Sub Distric
2016**

Kecamatan/ Sub Distric	Laki-laki/ Male	Perempuan/ Female	Jumlah/ Total
(1)	(2)	(3)	(4)
1 Sawang	-		
2 Nisam	-		
3 Nisam Antara	-		
4 Banda Baro	-		
5 Kuta Makmur	88	98	186
6 Simpang Kramat	-		
7 Syamtalira Bayu	-		
8 Geureudong Pase	-		
9 Meurah Mulia	-		
10 Matang Kuli	134	161	295
11 Paya Bakong	-		
12 Pirak Timu	-		
13 Cot Girek	-		
14 Tanah Jambo Aye	108	149	257
15 Langkahan	-		
16 Seunuddon	-		
17 Baktiya	-		
18 Baktiya Barat	-		
19 Lhoksukon	145	179	324
20 Tanah Luas	-		
21 Nibong	96	109	205
22 Samudera	-		
23 Syamtalira Aron	-		
24 Tanah Pasir	-		
25 Lapang	-		
26 Muara Batu	-		
27 Dewantara	121	182	303
Jumlah/Total	692	878	1,570

Sumber : Kantor Kementerian Agama Kabupaten Aceh Utara

Source : Ministry of Religious Office of North Aceh Regency

Tabel : 4.88
Table

**Jumlah Murid Madrasah Aliyah Swasta
Menurut Kecamatan
Number of Students at Private Islamic High School
by Sub District
2016**

Kecamatan/ Sub District	Laki-laki/ Male	Perempuan/ Female	Jumlah/ Total
(1)	(2)	(3)	(4)
1 Sawang	-	-	-
2 Nisam	24	46	70
3 Nisam Antara	26	20	46
4 Banda Baro	31	52	83
5 Kuta Makmur	37	45	82
6 Simpang Kramat	31	30	61
7 Syamtalira Bayu	34	67	101
8 Geureudong Pase	-	-	-
9 Meurah Mulia	29	48	77
10 Matang Kuli	-	-	-
11 Paya Bakong	-	-	-
12 Pirak Timu	-	-	-
13 Cot Girek	69	72	141
14 Tanah Jambo Aye	-	-	-
15 Langkahan	-	-	-
16 Seunuddon	96	106	202
17 Baktiya	74	73	147
18 Baktiya Barat	-	-	-
19 Lhoksukon	171	210	381
20 Tanah Luas	-	-	-
21 Nibong	-	-	-
22 Samudera	111	117	228
23 Syamtalira Aron	30	42	72
24 Tanah Pasir	-	-	-
25 Lapang	-	-	-
26 Muara Batu	-	-	-
27 Dewantara	416	415	831
Jumlah/Total	1,179	1,343	2,522

Sumber : Kantor Kementerian Agama Kabupaten Aceh Utara

Source : Ministry of Religious Office of North Aceh Regency

Tabel : 4.89
Table

Banyaknya Sarana Pendidikan Agama Non Formal
Menurut Kecamatan
*Number of Non Formal Islamic Education Facilities
by Sub Distric*
2016

Kecamatan/ Sub Distric	Balai Pengajian	TK Al-Qur'an	Taman Pendidikan Al-Qur'an
(1)	(2)	(3)	(4)
1 Sawang	2	0	2
2 Nisam	9	0	10
3 Nisam Antara	11	0	0
4 Banda Baro	3	0	0
5 Kuta Makmur	23	0	10
6 Simpang Kramat	9	0	3
7 Syamtalira Bayu	7	0	5
8 Geureudong Pase	0	0	0
9 Meurah Mulia	8	0	8
10 Matang Kuli	2	0	7
11 Paya Bakong	0	0	2
12 Pirak Timu	0	0	3
13 Cot Girek	2	0	0
14 Tanah Jambo Aye	15	0	8
15 Langkahan	1	0	10
16 Seunuddon	4	0	12
17 Baktiya	10	0	16
18 Baktiya Barat	4	0	1
19 Lhoksukon	18	0	10
20 Tanah Luas	15	0	5
21 Nibong	4	0	3
22 Samudera	4	0	6
23 Syamtalira Aron	4	0	8
24 Tanah Pasir	8	0	4
25 Lapang	15	0	0
26 Muara Batu	1	0	11
27 Dewantara	8	0	22
Jumlah/Total	187	0	166

Sumber : Kantor Departemen Agama Kabupaten Aceh Utara

Source : Ministry of Religious Office of North Aceh Regency

Tabel : 4.90

Jumlah Guru Pendidikan Agama
Number of Teacher at Islamic School
2016

Rincian / Details	Jenjang Pendidikan Agama/Islamic School			
	Raudhatul Athfal	Madrasah Ibtidaiyah / Elementary	Madrasah Tsanawiyah / Junior	Madrasah Aliyah / Senior
(1)				
1. Menurut Jenis Kelamin / Gender				
a. Laki-laki / Male		35	90	61
b. Perempuan / Female		93	136	33
2. Menurut Status Kepegawaian				
a. PNS		70	85	29
b. Non PNS		58	141	74
3. Menurut Pendidikan Terakhir / Education				
a. SMA		5	19	5
b. D1				
c. D2		3	1	
d. D3				2
e. D4				
f. S1		113	120	93
g. S2		1	5	3
Jumlah / Total		378	597	300

Sumber : Kantor Kementerian Agama Kabupaten Aceh Utara
 Source : Ministry of Religious Office of North Aceh Regency

Tabel : 4.91
Table

Frekuensi Kejadian Bencana Alam di Kabupaten Aceh Utara
Menurut Jenisnya Diperinci Per Kecamatan
Frequency and Kinds of Natural Disaster Detailed
2017

Kecamatan / Sub District	Frekuensi Kejadian Bencana Alam/ <i>Frequency of Natural Disaster</i>			
	Banjir <i>Flood</i>	Longsor <i>Slide</i>	Kebakaran <i>Burned</i>	Gempa Bumi <i>Earth Quake</i>
(1)	(2)	(3)	(4)	(5)
1 Sawang	1		4	
2 Nisam			5	
3 Nisam Antara	1			
4 Banda Baro	1		1	
5 Kuta Makmur	1		3	
6 Simpang Kramat	1			
7 Syamtalira Bayu	1		1	
8 Geureudong Pase	1			
9 Meurah Mulia			4	
10 Matang Kuli	3		10	
11 Paya Bakong	1			
12 Pirak Timu	2			
13 Cot Girek	2		1	
14 Tanah Jambo Aye	2		4	
15 Langkahan	2	2	2	
16 Seunuddon	1		8	
17 Baktiya	1		4	
18 Baktiya Barat	1			
19 Lhoksukon	2		4	
20 Tanah Luas	1		3	
21 Nibong	1		1	
22 Samudera	1		13	
23 Syamtalira Aron	1		10	
24 Tanah Pasir			6	
25 Lapang	1		2	
26 Muara Batu	1		21	
27 Dewantara	1		15	
Jumlah / Total	31	2	122	0

Lanjutan Tabel / Continued Table : 4.91

Kecamatan / Sub District	Frekuensi Kejadian Bencana Alam/ Frequency of Natural Disaster			
	Angin Topan	Kemarau Panjang	Tenggelam	Jumlah
	<i>Hurricane</i>	<i>Scarcity of Food</i>	<i>drowning</i>	<i>Total</i>
(1)	(6)	(7)	(8)	(9)
1 Sawang				5
2 Nisam				5
3 Nisam Antara				1
4 Banda Baro				2
5 Kuta Makmur				4
6 Simpang Kramat				1
7 Syamtalira Bayu				2
8 Geureudong Pase				1
9 Meurah Mulia				4
10 Matang Kuli				13
11 Paya Bakong				1
12 Pirak Timu				2
13 Cot Girek				3
14 Tanah Jambo Aye				6
15 Langkahan			1	7
16 Seunuddon	9			18
17 Baktiya				5
18 Baktiya Barat				1
19 Lhoksukon			1	7
20 Tanah Luas				4
21 Nibong				2
22 Samudera				14
23 Syamtalira Aron				11
24 Tanah Pasir				6
25 Lapang				3
26 Muara Batu				22
27 Dewantara			3	19
Jumlah / Total	9	0	5	169

Sumber : Badan Penanggulangan Bencana Daerah Kabupaten Aceh Utara

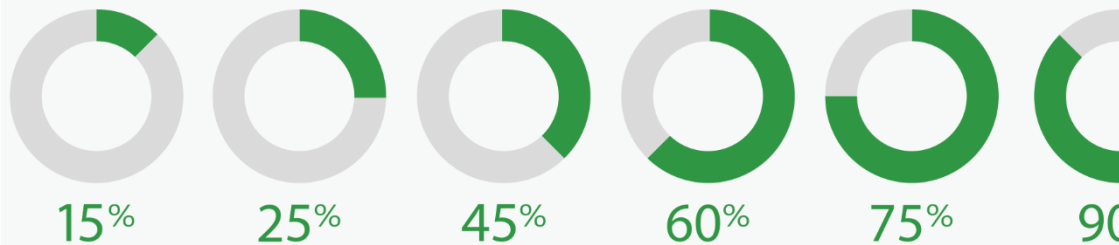
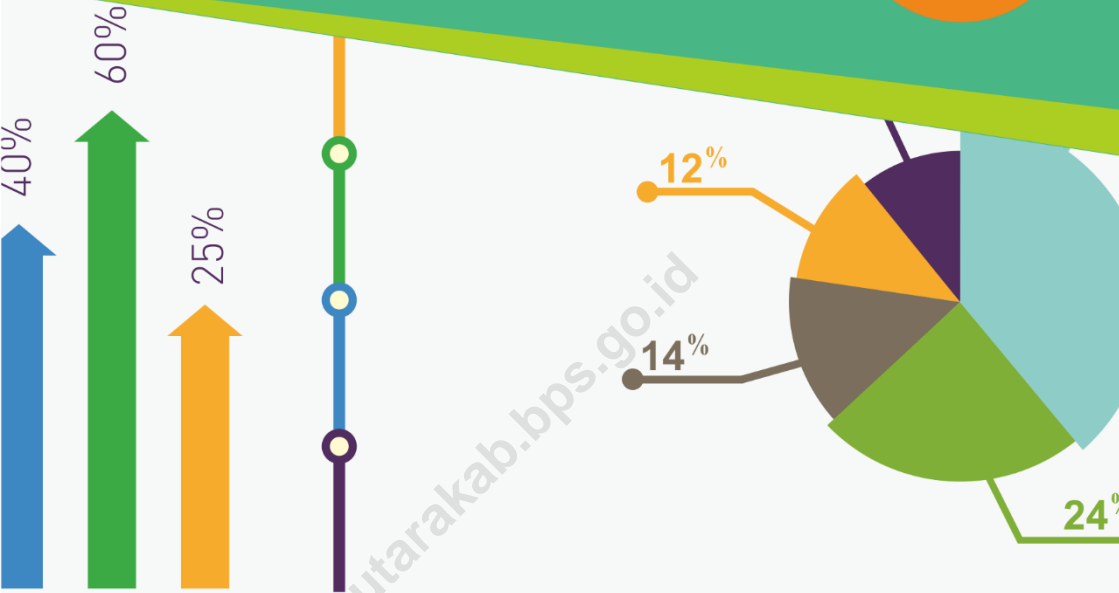
Source : North Aceh Disaster Management Agency

Tabel : 4.92
Table

**Banyaknya Lembaga Non-Profit Yang Terdaftar
Dalam Kabupaten Aceh Utara
Number of Non-Profit Registered in North Aceh Regency
2014-2017**

Jenis Lembaga Non-Profit	Tahun			
	2014	2015	2016	2017
(1)	(2)	(3)	(4)	(5)
Perkumpulan Sosial/Kebudayaan/Olahraga dan Hobi	57	81	123	140
Lembaga Swadaya Masyarakat (LSM)	12	14	14	17
Lembaga Keagamaan	18	24	64	56

Sumber : Badan Kesatuan Bangsa Dan Politik Kabupaten Aceh Utara



PENJELASAN TEKNIS

1. Data pokok tanaman pangan yang dikumpulkan adalah luas panen dan produktivitas (hasil per hektar). Produksi tanaman pangan merupakan hasil perkalian antara luas panen dengan produktivitas. Pengumpulan data luas panen dilakukan setiap bulan dengan pendekatan area kecamatan di seluruh wilayah Indonesia. Pengumpulan data produktivitas dilakukan melalui pengukuran langsung pada plot ubinan berukuran 2½ m x 2½ m. Pengumpulan data produktivitas dilakukan setiap subround (empat bulanan) pada waktu panen petani.
2. Data produksi padi dan palawija yang disajikan adalah dalam kualitas: gabah kering giling (padi), pipilan kering (jagung), biji kering (kedelai dan kacang tanah), dan umbi basah (ubi kayu dan ubi jalar).
3. **Tanaman sayuran dan buah-buahan semusim**
Tanaman sayuran semusim adalah tanaman sumber vitamin, garam mineral dan lain-lain yang dikonsumsi dari bagian tanaman yang berupa daun, bunga, buah, dan

TECHNICAL NOTES

1. *The main food crops data collected consists of harvested area and productivity (yield per hectare). Food crops production is generated by harvested area multiplied by productivity. The harvested area data is collected every month using sub district area approach in all subdistrict in Indonesia. The productivity data collection is conducted by a direct measurement in 2½m x 2½m crop cutting plot. The productivity measurement is conducted in every subround (four monthly) at the time when farmers are harvesting their crops.*
2. *Production of paddy and secondary crops data are presented in the form of: dry unhusked rice (paddy), dry loose maize (maize), dry shells crops (soybeans and peanuts), and fresh roots (cassava and sweet potatoes).*
3. **Seasonal vegetable and fruit plants**
Seasonal vegetable plants are plants which are the sources of vitamin, mineral salt, etc, consumed from the part of the plant in the form of leaf, flower, fruit, and root with the age of less than one year.

AGRICULTURE

umbinya, yang berumur kurang dari satu tahun.

Tanaman buah-buahan semusim adalah tanaman sumber vitamin, garam mineral, dan lain-lain yang dikonsumsi dari bagian tanaman yang berupa buah, berumur kurang dari satu tahun, tidak berbentuk pohon/rumpun tetapi menjalar dan berbatang lunak.

4. **Tanaman buah-buahan dan sayuran tahunan**

Tanaman buah-buahan tahunan adalah tanaman sumber vitamin, garam mineral, dan lain-lain yang dikonsumsi dari bagian tanaman yang berupa buah dan merupakan tanaman tahunan.

Tanaman sayuran tahunan adalah tanaman sumber vitamin, garam mineral, dan lain-lain yang dikonsumsi dari bagian tanaman yang berupa daun dan atau buah yang berumur lebih dari satu tahun.

5. **Tanaman biofarmaka** adalah tanaman yang bermanfaat untuk obat-obatan, kosmetik, dan kesehatan yang dikonsumsi atau digunakan dari bagian-bagian tanaman seperti daun, batang, buah, umbi (rimpang) ataupun akar.

Seasonal fruit plants are plants which are the sources of vitamin, mineral salt, etc, consumed from the part of the plant in the form of fruits. These plants are creeps with the age of less than one year.

4. **Annual fruit and vegetable plants**

Annual fruit plants are plants which are the sources of vitamin, contained mineral salt, etc, consumed from the part of plant in the form of fruit and more than one year of age.

Annual vegetable plants are plants which are the sources of vitamin, contained mineral salt, etc, consumed from the part of the plant in the form of vegetable and more than one year of age.

5. **Medicinal plants** are plants which are useful for medicine. It is consumed from part of the plant such as leaf, flower, fruit, tuber, and root.

6. **Tanaman hias** adalah tanaman yang mempunyai nilai keindahan baik bentuk, warna daun, tajuk maupun bunganya, sering digunakan untuk penghias pekarangan dan lain sebagainya.

7. **Luas panen tanaman hortikultura** adalah luas tanaman sayuran, buah-buahan, biofarmaka, dan tanaman hias yang diambil hasilnya/dipanen pada periode pelaporan.

8. **Luas panen untuk tanaman sayuran** adalah luas tanaman yang dipanen sekaligus/habis/dibongkar dan luas tanaman yang dipanen berkali-kali (lebih dari satu kali)/belum habis.

Tanaman yang dipanen sekaligus/habis/dibongkar adalah tanaman yang sehabis panen langsung dibongkar/dicabut, terdiri dari bawang merah, bawang putih, bawang daun, kentang, kol/kubis, kembang kol, petsai/sawi, wortel, lobak, dan kacang merah.

Tanaman yang dipanen berkali-kali (lebih dari satu kali)/belum habis adalah tanaman yang pemanenannya lebih dari satu kali dan biasanya dibongkar apabila panen terakhir sudah tidak memadai lagi, terdiri dari: kacang panjang, cabe besar, cabe rawit, jamur, tomat, terung, buncis,

6. **Ornamental plants** are plants which have a beauty value, either in shape, colour of leaf or crown of flower, and they are often used as a yard decorator.

7. **Harvested area of horticulture** is area which vegetable, fruit, medicinal and ornamental plant of crop harvested during the period of report.

8. **Harvested area of vegetables** is area of entirely plant harvested/demolished and plant harvested several times/undemolished.

Entirely plants harvested/demolished are plants usually harvested once and demolished to be substituted by other plants, consisting of: shallots, garlic, leeks, potato, cabbage, cauli flower, mustard green, carrots, chinese radish, and red kidney beans.

Plants harvested several times/undemolished are plants usually harvested more than once and demolished in the case that the last harvest was economically not profitable. They consist of : yard long beans, chili, small chili, mushroom, tomatoes, egg plant, french beans, cucumber,

AGRICULTURE

ketimun, labu siam, kangkung, bayam, melon, semangka, dan blewah.

pumpkin/chajota, swamp cabbage, spinach, melon, watermelon, and blewah .

9. Produksi hortikultura adalah hasil menurut bentuk produk dari setiap tanaman sayuran, buah-buahan, biofarmaka dan tanaman hias yang diambil berdasarkan luas yang dipanen/tanaman yang menghasilkan pada bulan/triwulan laporan.
 10. Bentuk produksi perkebunan adalah; karet kering (karet), daun kering (teh dan tembakau), biji kering (kopi dan coklat), kulit kering (kayu manis dan kina), serat kering (rami), bunga kering (cengkeh), refined sugar (tebu dari perkebunan besar), gula mangkok (tebu dari perkebunan rakyat), ekuivalen kopra (kopra), biji dan bunga (pala) serta minyak daun (sereh).
 11. Data Statistik Kehutanan sebagian besar merupakan data sekunder yang bersumber dari Dinas Perkebunan dan Kehutanan Kabupaten Aceh Utara.
 12. Kawasan hutan adalah wilayah tertentu yang berupa hutan, yang ditunjuk dan atau ditetapkan oleh pemerintah untuk dipertahankan
9. *Horticulture production is the standard production quantity form of vegetable, fruit, medicinal and ornamental plant based on harvested area/the number of production plants reported monthly/quarterly.*
 10. *Production of estates crops are follows: dry rubber (rubber); dry leaves (tea and tobacco); dry beans (cofee and cocoa); dry bark (cassiavera and cinchona); dry fibre (rosella); dry flowers/buds (cloves); refined sugar (sugar cane from estate); cup sugar (sugar cane from smallholders); copra (copra); seeds and buds (nutmeg); and leaf oil (citronella).*
 11. *Most of forestry statistics are secondary data obtained from the Estates and Forestry Office of North Aceh Regency.*
 12. *Forest Area is a specific territory of forest ecosystem determined and or decided by the government as a permanent forest. Such decision is*

keberadaannya sebagai hutan tetap. Hal ini untuk menjamin kepastian hukum mengenai status kawasan hutan, letak batas dan luas suatu wilayah tertentu yang sudah ditunjuk menjadi kawasan hutan tetap.

important to maintain the size of forest area and to ensure its legitimation and boundary demarcation of permanent forest.

13. Kawasan hutan Indonesia ditetapkan oleh Menteri Kehutanan dalam bentuk Surat Keputusan Menteri Kehutanan tentang Penunjukan Kawasan Hutan dan Perairan Provinsi. Penunjukan Kawasan Hutan ini disusun berdasarkan hasil pemadu serasian antara Rencana Tata Ruang Wilayah Provinsi (RTRWP) dengan Tata Guna Hutan Kesepakatan (TGHK).

13. Indonesian forest area is determined by the Minister of Forestry in the format of Ministerial Decree on the Designation of Provincial Forest Area and Inland Water, Coastal and Marine Ecosystem. The designation of Forest Area is formulated based on integrated and harmonized of Provincial Spatial Planning (RTRWP) and Forest Land Use by Concensus (TGHK).

14. Penunjukan kawasan hutan mencakup pula kawasan perairan yang menjadi bagian dari Kawasan Suaka Alam (KSA) dan Kawasan Pelestarian Alam (KPA).

14. The designation of forest area in some cases also covers inland water, coastal and marine ecosystem that may become part of Sanctuary Reserve Area (KSA) and Nature Conservation Area (KPA).

15. Kawasan Suaka Alam (KSA) adalah kawasan dengan ciri khas tertentu, baik di darat maupun di perairan yang mempunyai fungsi pokok sebagai kawasan pengawetan

15. A Sanctuary Reserve Area is a specific terrestrial or aquatic area having specific criteria for preserving biodiversity plant and

AGRICULTURE

keanekaragaman tumbuhan dan satwa serta ekosistemnya, yang juga berfungsi sebagai wilayah sistem penyangga kehidupan.

animal as well as ecosystem, which also serve as life support system.

16. Kawasan Pelestarian Alam (KPA) adalah kawasan dengan ciri khas tertentu, baik di darat maupun di perairan yang mempunyai fungsi pokok perlindungan sistem penyangga kehidupan, pengawetan keanekaragaman jenis tumbuhan dan satwa, serta pemanfaatan secara lestari sumber daya alam hayati dan ekosistemnya.
 17. Berdasarkan Undang-Undang No. 41 Tahun 1999 tentang Kehutanan, kawasan hutan dibagi ke dalam kelompok Hutan Konservasi, Hutan Lindung, dan Hutan Produksi.
 18. Hutan Konservasi adalah kawasan hutan dengan ciri khas tertentu, yang mempunyai fungsi pokok pengawetan keanekaragaman tumbuhan dan satwa serta ekosistemnya.
 19. Hutan Lindung adalah kawasan hutan yang mempunyai fungsi pokok sebagai perlindungan sistem penyangga kehidupan untuk mengatur tata air, mencegah banjir, mengendalikan erosi, mencegah
16. *A Nature Conservation area is a specific terrestrial or aquatic area whose main function is to serve life support system and preserve diversity of plant and animal species, as well as to provide a sustainable utilization of living resources and their ecosystems.*
 17. *In accordance to the Act on Forestry No. 41/1999, forest area is categorized as Conservation Forest, Protection Forest and Production Forest.*
 18. *Conservation Forest is a forest area having specific characteristic established for the purposes of conservation of animal and plant species as well as their ecosystem.*
 19. *Protection Forest is a forest area designated to serve life support system, maintain hydrological system, prevent of flood, erosion control, seawater intrusion, and maintain soil fertility.*

intrusi air laut, dan memelihara kesuburan tanah.

20. Hutan Produksi adalah kawasan hutan yang mempunyai fungsi pokok memproduksi hasil hutan. Hutan produksi terdiri dari Hutan Produksi Tetap (HP), Hutan Produksi Terbatas (HPT), dan Hutan Produksi yang dapat dikonversi.
20. *Production Forest is a forest area designated mainly to promote sustainable forest production. Production forest is classified as permanent production forest, limited production forest, and convertible production forest.*
21. Hutan Konservasi terdiri dari:
Kawasan suaka alam berupa Cagar Alam (CA) dan Suaka Margasatwa (SM);
kawasan pelestarian alam berupa Taman Nasional (TN), Taman Hutan Raya (THR), dan Taman Wisata Alam (TWA);
Taman Buru (TB).
Taman Buru adalah kawasan hutan yang ditetapkan sebagai tempat wisata berburu.
21. *Conservation Forest is divided into: Sanctuary Reserve area consists of Strict Nature Reserve and Wildlife Sanctuary. Nature conservation area consists of National Park (TN), Grand Forest Park (THR), and Nature Recreation Park (TWA); Game Hunting Park (TB) Game Hunting Park is forest area devoted for game hunting recreation.*
22. Produksi hasil hutan utama yang dihasilkan dari hutan adalah kayu bulat. Produksi kayu bulat ini dihasilkan dari hutan alam melalui kegiatan perusahaan Hak Pengusahaan Hutan (HPH/IUPHHK), kegiatan ijin pemanfaatan kayu (IPK) dalam rangka pembukaan wilayah hutan, pembangunan Hutan Tanaman Industri (HTI), serta kegiatan hutan rakyat.
22. *The main product of commercial forest operation is log. The log is harvested from various sources such as natural forest granted to concessionaires (IUPHHK/HPH), land clearing activities (IPK), industrial forest plantation (HTI) and community forest.*

AGRICULTURE

23. Kayu Gergajian merupakan kayu hasil konversi kayu bulat dengan menggunakan mesin gergaji, mempunyai bentuk yang teratur dengan sisi-sisi sejajar dan sudut-sudutnya siku dengan ketebalan tidak lebih dari 6 cm dan kadar air tidak lebih dari 18 persen. Kayu gergajian yang diolah langsung dari kayu bulat, wajib didukung dengan dokumen yang sah.
24. Kayu Lapis adalah panel kayu yang tersusun dari lapisan veneer dibagian luarnya, sedangkan dibagian intinya (core) bisa berupa veneer atau material lain, diikat dengan lem kemudian di-press (ditekan) sedemikian rupa sehingga menjadi panel yang kuat. Termasuk dalam artian ini adalah kayu lapis yang dilapisi lagi dengan material lain.
25. Data populasi ternak merupakan data sekunder yang bersumber dari Dinas Perkebunan dan Kehutanan Kabupaten Aceh Utara.
26. Data statistik perikanan merupakan data sekunder yang bersumber dari Dinas Kelautan dan Perikanan Kabupaten Aceh Utara. Budidaya.
23. *Sawn Timber Constitutes a sawmill product derived from logs as raw material. The product is characterized with regular forms having parallel sides at right angle to each other, thickness not more than 6 cm and moisture content not to exceed 18 percent. Sawn timber produced directly from logs must be certified by a legal document.*
24. *Plywood is wood panel consisting of layers pressed together in between veneers; the core may be veneer or some other material, bound together with glue and pressed tightly together to make a strong panel. Included to this definition is plywood covered with other materials.*
25. *Data of domestic livestock population are secondary data obtained from the Estates and Forestry Office of North Aceh Regency.*
26. *Fishery Statistics are secondary data obtained from the Ocean and Fishery Office of North Aceh Regency.*

27. Rumah Tangga Perikanan Tangkap adalah rumah tangga yang melakukan kegiatan penangkapan ikan/binatang air lainnya/tanaman air dengan tujuan sebagian/seluruh hasilnya untuk dijual.
27. *A capture fishery household is a household conducting activities in catching fishes/other aquatic animals/aquatic plants, for which the products are wholly or partly to be sold.*
28. Rumah Tangga Perikanan Budidaya adalah rumah tangga yang melakukan kegiatan budidaya ikan/binatang air lainnya/tanaman air dengan tujuan sebagian/seluruh hasilnya untuk dijual.
28. *An aquaculture fishery household is a household conducting activities in culturing fishes/other aquatic animals/aquatic plants, for which the products are wholly or partly to be sold.*

<https://acehutarakab.bps.go.id>

ULASAN

DESCRIPTION

Tanaman Pangan

Sub-sektor tanaman pangan merupakan salah satu sub-sektor pada sektor pertanian. Sub-sektor ini mencakup tanaman padi, jagung, ubi kayu, ubi jalar, dan kacang kedelai.

Pada tahun 2016, produksi padi tercatat sebesar 314.168 ton dengan luas panen sebesar 61.721 hektar. Sementara produktivitasnya mencapai 50,90 kuintal per hektar.

Produksi palawija didominasi oleh komoditas oleh komoditas Jagung sebesar 15.364,30 ton, kemudian disusul Kedelai sebesar 10.113,98 ton, serta ubi kayu dan ubi jalar masing-masing sebesar 5197,96 ton dan 307,5 ton. Adapun kacang tanah dan kacang hijau cenderung kecil yaitu sebesar 198,765 ton dan 69,6 ton.

Perkebunan

Terdapat berbagai jenis tanaman yang diusahakan oleh perkebunan rakyat, baik tanaman perkebunan berumur pendek seperti nilam maupun perkebunan berumur panjang seperti

Food Crops

Food crops sub - sector is one of the sub - sectors in the agricultural sector. This sub-sector includes crops of paddy, maize, cassava, sweet potatoes, and soybeans.

In 2016, paddy production totaled 314.168 tons with a harvested area of 61.721 hectares. While productivity reached 50,90 quintals per hectare.

Production of pulses is dominated by commodity by commodity corn by 15.364,30 tons, followed by soybean amounted to 10.113,98 tons, as well as cassava and sweet potatoes respectively by 5197,96 tons and 307,5 tons. As for peanuts and green beans tend to be small in the amount of 198,765 tons and 69,6 tons.

Estate Crops

There are various types of crops grown by smallholder, both short-lived tree crops such as patchouli and long-lived plantations such as rubber, coconut, coffee, pepper, cocoa and others.

karet, kelapa, kopi, lada, kakao dan lainnya.

Hanya saja yang cukup menonjol adalah kelapa dan pinang, sementara kelapa sawit diusahakan oleh perkebunan besar.

Pada tahun 2016 di Kabupaten Aceh Utara, luas tanaman perkebunan kelapa paling luas sebesar 15.691 hektar, sementara pinang seluas 12.273 hektar. Untuk besarnya jumlah produksi dari tanaman perkebunan di Kabupaten Aceh Utara tahun 2016, produksi dari Kelapa paling besar jika dibandingkan dengan tanaman perkebunan lainnya yaitu sebesar 10.562 ton.

Peternakan

Populasi ternak dibagi menjadi dua kelompok, yaitu ternak besar dan ternak kecil. Populasi ternak besar terdiri sapi, kerbau dan kuda, populasi ternak kecil terdiri dari domba, kambing dan babi.

Populasi ternak besar di Kabupaten Aceh Utara pada tahun 2016 sebesar 102.408 ekor. Jumlah ini mengalami kenaikan sebesar 5,00 persen dari tahun 2015.

Ternak kecil mengalami kenaikan sebesar 5,46 persen dari tahun

The most prominent are coconut and areca nut, while palm oil cultivated by large estates.

In 2016 in North Aceh regency, the most comprehensive plantation area is coconut with 15.691 ha, followed by nut by width around 12.273 hectares. The amount of production of plantation crops in North Aceh Regency 2016, production of the coconut is greatest when compared to other plantation crops which amounted to 10.562 tonnes.

Livestocks

Livestock population is divided into two groups, namely large and small livestock. Large livestock population consists of cows, buffaloes and horses, small livestock population consists of sheep, goats and pigs.

Large livestock population in North Aceh regency in 2015 amounted to 102,408. This number increased by 5.00 percent from 2014 .

Small livestock has increased by 5,46 percent from last year. In 2015 the

AGRICULTURE

sebelumnya dengan besaran 87.273 ekor.

amount of small livestock is around 87,273.

Perikanan

Data perikanan tahun 2016 mencatat bahwa produksi terbesar perikanan laut berasal dari ikan Tongkol sebesar 1121,14 ton, disusul oleh Layur sebesar 1.070,43 ton.

Fishery

The data of fishery in 2016 reported that the largest production of marine fisheries is 1121,14 tons and followed by layur by 1.070,43 tons.

<https://acehutarakab.bps.go.id>

Tabel : 5.1

Luas Lahan Sawah dan Bukan Sawah Menurut Kecamatan

Table

Rice and Non-Rice Field Area by Sub District

2017

(Ha)

Kecamatan/ Sub District	Luas Kecamatan/ Sub District Area	Luas Lahan Sawah/ Rice Field	Luas Lahan Bukan Sawah/ Non-Rice Field
(1)	(2)	(3)	(4)
1 Sawang		3,449	
2 Nisam		1,968	
3 Nisam Antara		0	
4 Banda Baro		1,093	
5 Kuta Makmur		2,083	
6 Simpang Kramat		702	
7 Syamtalira Bayu		1,408	
8 Geureudong Pase		280	
9 Meurah Mulia		1,786	
10 Matang Kuli		1,961	
11 Paya Bakong		1,429	
12 Pirak Timu		1,444	
13 Cot Girek		719	
14 Tanah Jambo Aye		2,352	
15 Langkahan		1,470	
16 Seunuddon		2,532	
17 Baktiya		5,128	
18 Baktiya Barat		2,638	
19 Lhoksukon		3,495	
20 Tanah Luas		2,499	
21 Nibong		1,151	
22 Samudera		1,533	
23 Syamtalira Aron		1,207	
24 Tanah Pasir		790	
25 Lapang		572	
26 Muara Batu		1,530	
27 Dewantara		781	
Jumlah		46,000	

Sumber : Dinas Pertanian Tanaman Pangan dan Peternakan Kabupaten Aceh Utara

Source : Food , Agriculture and Livestock Services of North Aceh Regency

Tabel Table		5.1.1	Luas Lahan Sawah Menurut Kecamatan dan Jenis Pengairan di Kabupaten Aceh Utara (hektar), 2017 <i>Area of Wetland by Subdistrict and Type of Irrigation in Pasuruan Regency, 2017</i>		
		Kecamatan Subdistrict	Irigasi <i>Irrigation</i>	Non Irigasi <i>Non Irrigation</i>	Jumlah <i>Total</i>
		(1)	(2)	(3)	(4)
1	Muara Batu		1 514	16	1 530
2	Sawang		3 079	370	3 449
3	Nisam		1 704	119	1 823
4	Nisam Antara		0	0	0
5	Banda Baro		0	1 093	1 093
6	Dewantara		300	446	746
7	Kuta Makmur		1 893	190	2 083
8	Simpang Kramat		450	252	702
9	Syamtalira Bayu		1 356	52	1 408
10	Geureudong Pase		230	50	280
11	Meurah Mulia		1 756	30	1 786
12	Samudera		1 435	98	1 533
13	Syamtalira Aron		1 162	45	1 207
14	Tanah Pasir		463	327	790
15	Lapang		281	291	572
16	Tanah Luas		2 249	250	2 499
17	Nibong		1 151	0	1 151
18	Matang Kuli		1 961	0	1 961
19	Pirak Timu		0	1 444	1 444
20	Paya Bakong		1 023	406	1 429
21	Lhoksukon		3 036	459	3 495
22	Cot Girek		0	719	719
23	Baktiya		4 811	317	5 128
24	Baktiya Barat		2 056	582	2 638
25	Seunuddon		2 265	267	2 532
26	Tanah Jambo Aye		2 280	72	2 352
27	Langkahan		1 420	50	1 470
		Aceh Utara	37 875	7 945	45 820
Sumber:	Dinas pertanian Dan Pangan Kabupaten Aceh Utara				
Source:	<i>Statistic Report of Food Crops, land utilization</i>				

Tabel Table	5.1.2	Luas Lahan Tegal/Kebun, Ladang/Huma, dan Lahan yang Sementara Tidak Diusahakan Menurut Kecamatan di Kabupaten Aceh Utara (hektar), 2017 <i>Area of Dry Field/Garden, Shifting Cultivation, Land and Temporarily Unused Land by Subdistrict in Aceh Utara Regency (hectar), 2017</i>			
		Kecamatan Subdistrict	Tegal/Kebun Dry Field/Garden	Ladang/Huma Shifting Cultivation	Sementara Tidak Diusahakan Temporarily Unused
		(1)	(2)	(3)	(4)
1	Muara Batu				
2	Sawang				
3	Nisam				
4	Nisam Antara				
5	Banda Baro				
6	Dewantara				
7	Kuta Makmur				
8	Simpang Kramat				
9	Syamtalira Bayu				
10	Geureudong Pase				
11	Meurah Mulia				
12	Samudera				
13	Syamtalira Aron				
14	Tanah Pasir				
15	Lapang				
16	Tanah Luas				
17	Nibong				
18	Matang Kuli				
19	Pirak Timu				
20	Paya Bakong				
21	Lhoksukon				
22	Cot Girek				
23	Baktiya				
24	Baktiya Barat				
25	Seunuddon				
26	Tanah Jambo Aye				
27	Langkahan				
Aceh Utara					
Sumber: Laporan statistik pertanian tanaman pangan, penggunaan lahan					
Source: <i>Statistic Report of Food Crops, land utilization</i>					

Tabel	5.1.3	Luas Panen Padi Sawah dan Padi Ladang Menurut Kecamatan di Kabupaten Aceh Utara, 2017		
Table		Harvested Area of Wetland and Dryland Paddy by Subdistrict in Aceh Utara Regency, 2017		
	Kecamatan Subdistrict	Padi Sawah Wetland Paddy	Padi Ladang Dryland Paddy	
	(1)	(2)	(3)	
1	Sawang			
2	Nisam			
3	Nisam Antara			
4	Banda Baro			
5	Kuta Makmur			
6	Simpang Kramat			
7	Syamtalira Bayu			
8	Geuredong Pase			
9	Meurah Mulia			
10	Matang Kuli			
11	Paya Bakong			
12	Pirak Timu			
13	Cot Girek			
14	Tanah Jambo Aye			
15	Langkahan			
16	Seunuddon			
17	Baktiya			
18	Baktiya Barat			
19	Lhoksukon			
20	Tanah Luas			
21	Nibong			
22	Samudera			
23	Syamtalira Aron			
24	Tanah Pasir			
25	Lapang			
26	Muara Batu			
27	Dewantara			
	Aceh Utara			
Sumber:	Dinas pertanian melalui laporan statistik pertanian tanaman pangan, padi			
Source:	Agriculture Departement through Statistic Report of Food Crops, paddy			

Tabel		Luas Panen Jagung, Kedelai, Kacang Tanah, Kacang Hijau, Ubi Kayu, Ubi Jalar Menurut Kecamatan di Kabupaten Aceh Utara, 2017						
Table		5.1.4 Harvested Area of Maize, Soybean, Peanut, Mungbean, Cassava, and Sweet Potato by Subdistrict in Aceh Utara Regency, 2017						
Kecamatan Subdistrict		Jagung Maize	Kedelai Soybean	Kacang Tanah Peanut	Kacang Hijau Mungbean	Ubi Kayu Cassava	Ubi Jalar Sweet Potato	
(1)		(2)	(3)	(4)	(5)	(6)	(7)	
1	Muara Batu	120	-	8	-	-	7	
2	Sawang	18	15	73	-	7	-	
3	Nisam	386	55	27	-	4	-	
4	Nisam Antara	242	2	55	-	12	2	
5	Banda Baro	20	-	2	-	2	-	
6	Dewantara	52	-	2	-	-	-	
7	Kuta Makmur	149	24	24	-	6	-	
8	Simpang Kramat	118	-	35	-	-	-	
9	Syamtalira Bayu	2	-	15	-	8	-	
10	Geureudong Pase	306	-	4	-	2	-	
11	Meurah Mulia	8	4	51	-	7	-	
12	Samudera	1	-	12	-	5	3	
13	Syamtalira Aron	-	-	6	-	2	-	
14	Tanah Pasir	-	-	7	-	3	1	
15	Lapang	16	-	6	-	-	-	
16	Tanah Luas	365	-	39	-	41	3	
17	Nibong	30	-	23	-	3	-	
18	Matang Kuli	-	-	13	-	-	-	
19	Pirak Timu	272	-	36	-	6	3	
20	Paya Bakong	53	18	18	-	-	-	
21	Lhoksukon	-	4	51	-	15	4	
22	Cot Girek	233	22	37	-	2	-	
23	Baktiya	-	-	37	-	10	1	
24	Baktiya Barat	721	-	-	-	1	-	
25	Seunuddon	-	-	17	-	2	-	
26	Tanah Jambo Aye	17	40	58	-	20	13	
27	Langkahan	109	38	32	-	9	-	
Aceh Utara		3,238	222	688		167	37	

Sumber: Dinas pertanian Dan Pangan Kabupaten Aceh Utara

Source: Agriculture Departement through Statistic Report of Food Crops, secondary crops

Tabel		Luas Panen Tanaman Sayuran Menurut Kecamatan dan Jenis Sayuran di Kabupaten Aceh Utara, 2017					
Table		Harvested Area of Vegetables by Subdistrict and Kind of Plant in Aceh Utara Regency, 2017					
Kecamatan Subdistrict		Cabai Chili	Kacang Panjang	Cabai Rawit	Semangka	Timun	Lainnya Others
(1)		(2)	(3)	(4)	(5)	(6)	(7)
1	Muara Batu	2	8	-	8	-	
2	Sawang	25	73	32	-	57	
3	Nisam	11	27	-	-	15	
4	Nisam Antara	36	55	33	5	21	
5	Banda Baro	3	2	-	-	3	
6	Dewantara	4	2	-	-	-	
7	Kuta Makmur	17	24	9	3	8	
8	Simpang Kramat	44	35	55	-	2	
9	Syamtalira Bayu	15	15	7	-	-	
10	Geureudong Pase	2	4	-	-	-	
11	Meurah Mulia	28	51	10	-	35	
12	Samudera	5	12	-	2	10	
13	Syamtalira Aron	8	6	10	-	-	
14	Tanah Pasir	5	7	-	5	4	
15	Lapang	2	6	-	2	1	
16	Tanah Luas	9	39	10	-	33	
17	Nibong	5	23	-	1	12	
18	Matang Kuli	8	13	-	-	-	
19	Pirak Timu	11	36	10	-	18	
20	Paya Bakong	10	18	3	-	12	
21	Lhoksukon	22	51	13	-	25	
22	Cot Girek	5	37	3	-	4	
23	Baktiya	22	37	12	2	25	
24	Baktiya Barat	7	-	7	-	-	
25	Seunuddon	11	17	-	4	7	
26	Tanah Jambo Aye	35	58	18	14	51	
27	Langkahan	27	32	17	-	13	
Aceh Utara		379	688	249	46	356	
Sumber:	Dinas pertanian Dan Pangan Kabupaten Aceh Utara						
Source:	Agriculture departement through Agriculture survey for horticulture						

Tabel	5.2.2	Produksi Tanaman Sayuran Menurut Kecamatan dan Jenis Sayuran di Kabupaten Aceh Utara, 2017					
		<i>Production of Vegetables by Subdistrict and Kind of Plant in Aceh Utara Regency, 2017</i>					
Kecamatan Subdistrict		Bawang Merah Shallot	Cabai Chilli	Kentang Potato	Kubis Cabbage	Petsai Chinese Cabbage	Lainnya Others
(1)		(2)	(3)	(4)	(5)	(6)	(7)
1	Sawang	0.00	1 660.00				
2	Nisam	0.00	278.00				
3	Nisam Antara	0.00	437.00				
4	Banda Baro	0.00	60.00				
5	Kuta Makmur	0.00	1 728.00				
6	Simpang Kramat	0.00	873.00				
7	Syamtalira Bayu	0.00	116.00				
8	Geuredong Pase	0.00	46.00				
9	Meurah Mulia	0.00	171.00				
10	Matang Kuli	0.00	144.00				
11	Paya Bakong	0.00	28.00				
12	Pirak Timu	0.00	976.00				
13	Cot Girek	0.00	77.00				
14	Tanah Jambo Aye	0.00	620.00				
15	Langkahan	0.00	910.00				
16	Seunuddon	0.00	241.00				
17	Baktiya	0.00	90.00				
18	Baktiya Barat	0.00	103.00				
19	Lhoksukon	0.00	1 413.00				
20	Tanah Luas	0.00	216.00				
21	Nibong	0.00	99.00				
22	Samudera	0.00	55.00				
23	Syamtalira Aron	0.00	346.00				
24	Tanah Pasir	0.00	150.00				
25	Lapang	0.00	336.00				
26	M uara Batu	0.00	125.00				
27	Dewantara	0.00	258.00				
Aceh Utara		0.00	11 556.00				
Sumber:	Dinas pertanian Dan Pangan Kabupaten Aceh Utara						
Source:	Agriculture departement through Agriculture survey for horticulture						

Tabel		Produksi Buah-buahan Menurut Kecamatan dan Jenis Buah di Kabupaten Aceh Utara, 2017						
Table		Production of Fruits by Subdistrict and Kind of Fruit in Aceh Utara Regency, 2017						
5.2.3								
Kecamatan Subdistrict	Mangga Mango	Durian Durian	Manggis	Pisang	Pepaya	Nanas Pine-apple	Lainnya Others	
(1)	(2)	(3)	(4)	(5)	(6)	(7)	(8)	
1	Muara Batu	500.00	1 706.00	50.00	226.00	2 000.00	1 300.00	
2	Sawang	500.00	1 000.00	312.00	3 460.00	2 440.00	200.00	
3	Nisam	277.00	0.00	35.00	3 100.00	7 000.00	78.00	
4	Nisam Antara	0.00	120.00	0.00	8 500.00	9 400.00	0.00	
5	Banda Baro	1 840.00	0.00	0.00	2 200.00	201.00	0.00	
6	Dewantara	3 390.00	0.00	0.00	900.00	0.00	0.00	
7	Kuta Makmur	0.00	0.00	130.00	2 350.00	1 200.00	70.00	
8	Simpang Kramat	17.00	0.00	0.00	185.00	250.00	150.00	
9	Syamtalira Bayu	400.00	355.00	61.00	3 432.00	1 787.00	130.00	
10	Geureudong Pase	1 327.00	0.00	- 129.00	3 000.00	1 192.00	0.00	
11	Meurah Mulia	240.00	0.00	0.00	4 500.00	900.00	0.00	
12	Samudera	1 200.00	0.00	0.00	7 250.00	500.00	350.00	
13	Syamtalira Aron	119.00	20.00	0.00	1 180.00	70.00	0.00	
14	Tanah Pasir	1 500.00	0.00	0.00	800.00	350.00	0.00	
15	Lapang	0.00	0.00	0.00	0.00	0.00	0.00	
16	Tanah Luas	750.00	0.00	630.00	1 450.00	275.00	0.00	
17	Nibong	25.00	0.00	0.00	520.00	700.00	0.00	
18	Matang Kuli	0.00	0.00	0.00	980.00	720.00	60.00	
19	Pirak Timu	0.00	0.00	0.00	500.00	150.00	0.00	
20	Paya Bakong	0.00	0.00	0.00	6 000.00	1 100.00	0.00	
21	Lhoksukon	795.00	0.00	0.00	1 455.00	863.00	825.00	
22	Cot Girek	0.00	0.00	0.00	960.00	0.00	0.00	
23	Baktiya	351.00	561.00	0.00	200.00	224.00	72.00	
24	Baktiya Barat	705.00	0.00	0.00	356.00	621.00	0.00	
25	Seunudon	1 842.00	275.00	37.00	1 419.00	471.00	0.00	
26	Tanah Jambo Aye	765.00	835.00	65.00	1 847.00	1 365.00	1 380.00	
27	Langkahan	400.00	800.00	0.00	1 400.00	440.00	0.00	
Aceh Utara		16 943.00	5 672.00	1 191.00	58 170.00	34 219.00	4 615.00	
Sumber:	Dinas pertanian Dan Pangan Kabupaten Aceh Utara							
Source:	Agriculture departement through Agriculture survey for horticulture							

Tabel : 5.2
Table

**Luas Baku Sawah yang Diairi dengan Sistem Irigasi
Menurut Kecamatan
Rice Field Area Irrigated by Irrigation System by Sub District
2017
(Ha)**

Kecamatan Sub District	Jenis Pengairan (Ha)				
	Pengairan	Tadah Hujan	Pasang Surut	Lebak	Lain-lain
(1)	(2)	(3)	(4)	(5)	(6)
1 Sawang	3,079	370	0	0	
2 Nisam	1,704	119	40	105	
3 Nisam Antara	0	0	0	0	
4 Banda Baro	0	1,093	0	0	
5 Kuta Makmur	1,893	190	0	0	
6 Simpang Kramat	450	252	0	0	
7 Syamtalira Bayu	1,356	52	0	0	
8 Geureudong Pase	230	50	0	0	
9 Meurah Mulia	1,756	30	0	0	
10 Matang Kuli	1,961	0	0	0	
11 Paya Bakong	1,023	406	0	0	
12 Pirak Timu	0	1,444	0	0	
13 Cot Girek	0	719	0	0	
14 Tanah Jambo Aye	2,280	72	0	0	
15 Langkahan	1,420	50	0	0	
16 Seunuddon	2,265	267	0	0	
17 Baktiya	4,811	317	0	0	
18 Baktiya Barat	2,056	582	0	0	
19 Lhoksukon	3,036	459	0	0	
20 Tanah Luas	2,249	250	0	0	
21 Nibong	1,151	0	0	0	
22 Samudera	1,435	98	0	0	
23 Syamtalira Aron	1,162	45	0	0	
24 Tanah Pasir	463	327	0	0	
25 Lapang	281	291	0	0	
26 Muara Batu	1,514	16	0	0	
27 Dewantara	300	446	10	25	
Jumlah/Total	37,875	7,945	50	130	

Sumber : Dinas Pertanian Tanaman Pangan dan Peternakan Kabupaten Aceh Utara
Source : Food , Agriculture and Livestock Services of North Aceh Regency

Tabel Table		5.2.3 Produksi Buah-buahan Menurut Kecamatan dan Jenis Buah di Kabupaten Aceh Utara, 2017 Production of Fruits by Subdistrict and Kind of Fruit in Aceh Utara Regency, 2017						
Kecamatan Subdistrict	Mangga Mango	Durian Durian	Manggis	Pisang	Pepaya	Nanas Pine- apple	Lainnya Others	
(1)	(2)	(3)	(4)	(5)	(6)	(7)	(8)	
1 Muara Batu	500.00	1 706.00	50.00	226.00	2 000.00	1 300.00		
2 Sawang	500.00	1 000.00	312.00	3 460.00	2 440.00	200.00		
3 Nisam	277.00	0.00	35.00	3 100.00	7 000.00	78.00		
4 Nisam Antara	0.00	120.00	0.00	8 500.00	9 400.00	0.00		
5 Banda Baro	1 840.00	0.00	0.00	2 200.00	201.00	0.00		
6 Dewantara	3 390.00	0.00	0.00	900.00	0.00	0.00		
7 Kuta Makmur	0.00	0.00	130.00	2 350.00	1 200.00	70.00		
8 Simpang Kramat	17.00	0.00	0.00	185.00	250.00	150.00		
9 Syamtalira Bayu	400.00	355.00	61.00	3 432.00	1 787.00	130.00		
10 Geureudong Pase	1 327.00	0.00	- 129.00	3 000.00	1 192.00	0.00		
11 Meurah Mulia	240.00	0.00	0.00	4 500.00	900.00	0.00		
12 Samudera	1 200.00	0.00	0.00	7 250.00	500.00	350.00		
13 Syamtalira Aron	119.00	20.00	0.00	1 180.00	70.00	0.00		
14 Tanah Pasir	1 500.00	0.00	0.00	800.00	350.00	0.00		
15 Lapang	0.00	0.00	0.00	0.00	0.00	0.00		
16 Tanah Luas	750.00	0.00	630.00	1 450.00	275.00	0.00		
17 Nibong	25.00	0.00	0.00	520.00	700.00	0.00		
18 Matang Kuli	0.00	0.00	0.00	980.00	720.00	60.00		
19 Pirak Timu	0.00	0.00	0.00	500.00	150.00	0.00		
20 Paya Bakong	0.00	0.00	0.00	6 000.00	1 100.00	0.00		
21 Lhoksukon	795.00	0.00	0.00	1 455.00	863.00	825.00		
22 Cot Girek	0.00	0.00	0.00	960.00	0.00	0.00		
23 Baktiya	351.00	561.00	0.00	200.00	224.00	72.00		
24 Baktiya Barat	705.00	0.00	0.00	356.00	621.00	0.00		
25 Seunuddon	1 842.00	275.00	37.00	1 419.00	471.00	0.00		
26 Tanah Jambo Aye	765.00	835.00	65.00	1 847.00	1 365.00	1 380.00		
27 Langkahan	400.00	800.00	0.00	1 400.00	440.00	0.00		
Aceh Utara	16 943.00	5 672.00	1 191.00	58 170.00	34 219.00	4 615.00		
Sumber:	Dinas pertanian Dan Pangan Kabupaten Aceh Utara							
Source:	Agriculture departement through Agriculture survey for horticulture							

Tabel : 5.3
Table

Luas Sawah yang Ditanami Padi Satu, Dua dan Tiga Kali Setahun
Rice Field Area Planted Once, Twice and Three a Year
by Sub Distric
2016
(Ha)

Kecamatan/ Sub Distric	Ditanami/Planted			Tidak Ditanami Padi / Ditanami Tanaman Lainnya / Unplanted	Sementara Tdk Diusahakan / Tidak Ditanami Tanaman Lainnya / Uneffort	Luas Sawah/ Rice Field Area
	Satu Kali/ Once	Dua Kali/ Twice	Tiga Kali/ Three Times			
(1)	(2)	(3)	(4)	(5)	(6)	(7)
1 Muara Batu	16	1.514	0	0	0	1.530
2 Sawang	274	3.079	0	0	96	3.449
3 Nisam	364	1.436	0	0	168	1.968
4 Nisam Antara	0	0	0	0	0	0
5 Banda Baro	1.093	0	0	0	0	1.093
6 Dewantara	220	402	0	0	159	781
7 Kuta Makmur	190	1.893	0	0	0	2.083
8 Simpang Kramat	0	702	0	0	0	702
9 Syamtalira Bayu	52	1.356	0	0	0	1.408
10 Geureudong Pase	50	230	0	0	0	280
11 Meurah Mulia	30	1.756	0	0	0	1.786
12 Samudera	98	1.435	0	0	0	1.533
13 Syamtalira Aron	0	1.207	0	0	0	1.207
14 Tanah Pasir	60	730	0	0	0	790
15 Lapang	261	281	0	0	30	572
16 Tanah Luas	250	2.249	0	0	0	2.499
17 Nibong	0	1.151	0	0	0	1.151
18 Matang Kuli	0	1.961	0	0	0	1.961
19 Pirak Timu	1.194	250	0	0	0	1.444
20 Paya Bakong	406	1.023	0	0	0	1.429
21 Lhoksukon	3.205	290	0	0	0	3.495
22 Cot Girek	250	291	0	103	75	719
23 Baktiya	317	4.811	0	0	0	5.128
24 Baktiya Barat	582	2.056	0	0	0	2.638
25 Seunuddon	347	2.186	0	0	0	2.533
26 Tanah Jambo Aye	320	2.032	0	0	0	2.352
27 Langkahan	50	1.420	0	0	0	1.470
Jumlah/Total	9.629	35.741	0	103	528	46.001

Sumber : Dinas pertanian Dan Pangan Kabupaten Aceh Utara

Source : Food , Agriculture and Livestock Services of North Aceh Regency

Tabel		Produksi Tanaman Perkebunan Menurut Kecamatan dan Jenis Tanaman di Kabupaten Aceh Utara (ton), 2017						
Table		Production of Estate Crops by Subdistrict and Kind of Crop in Aceh Utara Regency (ton), 2017						
Kecamatan Subdistrict		Karet Rubber	Kelapa Dalam Coconut	Kelapa Hybrid Coconut	Kelapa Sawit Oil Palm	Kopi Coffee	Lada Pepper	Kakao Cocoa
(1)		(2)	(3)	(4)	(5)	(6)	(7)	(8)
1	Muara Batu		193					67
2	Sawang	20	1,009		7,956	244		423
3	Dewantara		1,103			2	1.0	20
4	Nisam	39	144		6,814	35	0.6	185
5	Nisam Antara	12	61		1,589	538		27
6	Banda Baro		75			12		80
7	Kuta Makmur	1,877	192		25,690	36	0.8	454
8	Syamtalira Bayu	102	145		7,012	6	1.0	129
9	Geureudong Pase	279	83		12,774	16		95
10	Samudera		136		98	4		47
11	Meurah Mulia	89	414		3,539	14		42
12	Tanah Pasir		333				0.5	25
13	Lapang		132					
14	Tanah Luas	529	620		7,623	14	1.5	111
15	Syamtalira Aron		164			9		80
16	Matang Kuli	8	303		941	8	0.5	63
17	Pirak Timu	32	175		4,051	8		71
18	Lhoksukon	703	545		66,262	8	0.5	263
19	Baktiya	152	840		14,075	9		93
20	Seunuddon		1,133					32
21	Tanah Jambo Aye	100	320		18,513	84		134
22	Cot Girek	533	220		5,913	4		777
23	Langkahan	29	62		10,857	16		124
24	Baktiya Barat		640		1,504	8		55
25	Paya Bakong	48	184		2,376	8		146
26	Nibong	1	54		300	10		22
27	Simpang Kramat	573	125		572	17		71
Aceh Utara		5,126	9,405		198,459	1,110	6.4	3,636
Sumber:	Dinas Perkebunan, Peternakan Dan Kesehatan Hewan Kabupaten Aceh Utara							
source:	Estate and Husbandary Service of North Aceh Regency							

<https://acehutarakab.bps.go.id>

Tabel : 5.4
TableLuas Lahan Kering Menurut Penggunaan
Dried Field Area by Utilization
2016
(Ha)

Kecamatan/ Sub Distric	Penggunaan Lahan/Land Utilization			
	Tegal/ Kebun / Dryland	Ladang/ Huma / Garden for cultivation	Padang Penggembala an / Padang Rumput / Meadows	Sementara Tidak Diusahakan / Temporarily fallow land
(1)	(3)	(4)	(5)	(6)
1 Muara Batu	732	445	80	21
2 Sawang	7.462	3.675	2.375	0
3 Nisam	2.975	3.342	150	550
4 Nisam Antara	1.895	956	1.081	73
5 Banda Baro	635	175	0	5
6 Dewantara	427	0	0	100
7 Kuta Makmur	3.677	3.100	0	2.130
8 Simpang Kramat	986	1.859	0	305
9 Syamtalira Bayu	73	0	5	0
10 Geureudong Pase	1.115	706	25	410
11 Meurah Mulia	5.989	1.375	850	1.396
12 Samudera	401	0	0	0
13 Syamtalira Aron	411	98	0	189
14 Tanah Pasir	195	0	0	100
15 Lapang	65	5	0	15
16 Tanah Luas	730	370	145	120
17 Nibong	300	180	40	80
18 Matang Kuli	316	497	175	253
19 Pirak Timu	938	210	150	0
20 Paya Bakong	1.900	2.900	48	0
21 Lhoksukon	3.510	0	0	566
22 Cot Girek	3.745	150	2	380
23 Baktiya	215	786	512	731
24 Baktiya Barat	554	602	50	363
25 Seunuddon	497	0	0	225
26 Tanah Jambo Aye	1.643	671	106	244
27 Langkahan	3.000	1.409	375	250
Jumlah/Total	44.386	23.511	6.169	8.506

Lanjutan Tabel/Continued Table 5.4

Kecamatan/ Sub Distric	Penggunaan Lahan/Land Utilization			Jumlah/ Total
	Perkebuna n / Agricultura / Estates	Ditanam iPohon/ Hutan Rakvat /	Lainnya (Tambak/Kolam/ Empang/ Tebat)	
(1)	(2)	(3)	(4)	(6)
1 Sawang	30	0	30	1.338
2 Nisam	10.802	4.737	12	29.063
3 Nisam Antara	748	305	206	8.276
4 Banda Baro	2.805	0	17	6.827
5 Kuta Makmur	19	133	372	1.339
6 Simpang Kramat	80	0	390	997
7 Syamtalira Bayu	2.022	0	67	10.996
8 Geureudong Pase	2.812	680	72	6.714
9 Meurah Mulia	997	65	3.142	4.282
10 Matang Kuli	4.214	195	133	6.798
11 Paya Bakong	3.210	0	1.508	14.328
12 Pirak Timu	0	0	2.013	2.414
13 Cot Girek	292	0	223	1.213
14 Tanah Jambo Aye	95	0	458	848
15 Langkahan	0	0	768	853
16 Seunuddon	820	75	140	2.400
17 Baktiya	1.260	0	208	2.068
18 Baktiya Barat	207	256	98	1.802
19 Lhoksukon	350	2.089	1.156	4.893
20 Tanah Luas	4.059	10.000	0	18.907
21 Nibong	7.808	20	275	12.179
22 Samudera	1.050	180	591	6.098
23 Syamtalira Aron	1.564	913	1.407	6.128
24 Tanah Pasir	579	521	1.811	4.480
25 Lapang	614	396	2.984	4.716
26 Muara Batu	1.234	3.125	1.450	8.473
27 Dewantara	2.530	1.350	100	9.014
Jumlah/Total	50.201	25.040	19.631	177.444

Sumber : Dinas Pertanian Dan Pangan Kabupaten Aceh Utara

Source : Food , Agriculture and Livestock Services of North Aceh Regency

<https://acehutarakab.bps.go.id>

Tabel Table	5.4.1	Populasi Ternak Menurut Kecamatan dan Jenis Ternak di Kabupaten Aceh Utara, 2017 <i>Livestock Population by Subdistrict and Kind of Livestock in Aceh Utara Regency, 2017</i>				
		Kecamatan Subdistrict	Sapi Cattle	Kerbau Buffalo	Domba Sheep	Kambing Goat
		(1)	(2)	(3)	(4)	(5)
1	Sawang		8 357	367	548	2 124
2	Nisam		4 551	127	767	2 698
3	Nisam Antara		1 824	50	58	1 278
4	Banda Baro		3 297	89	445	756
5	Kuta Makmur		5 262	180	499	6 071
6	Simpang Kramat		2 009	32	176	1 447
7	Syamtalira Bayu		3 223	93	507	2 724
8	Geureudong Pase		1 112	98	130	1 381
9	Meurah Mulia		3 063	126	254	2 825
10	Matang Kuli		2 412	55	229	1 860
11	Paya Bakong		2 767	150	195	1 872
12	Pirak Timu		4 478	108	225	2 566
13	Cot Girek		8 312	628	809	4 944
14	Tanah Jambo Aye		5 518	132	663	4 560
15	Langkahan		2 332	31	70	1 630
16	Seunuddon		5 302	438	166	1 580
17	Baktiya		8 235	2 176	4 204	9 192
18	Baktiya Barat		4 446	58	479	2 658
19	Lhoksukon		7 437	46	486	5 811
20	Tanah Luas		4 148	103	378	3 517
21	Nibong		1 390	45	327	1 733
22	Samudera		3 467	97	775	3 965
23	Syamtalira Aron		1 689	49	169	1 971
24	Tanah Pasir		1 495	30	448	1 930
25	Lapang		1 668	7	147	1 455
26	Muara Batu		1 875	79	226	834
27	Dewantara		2 587	395	214	5 318
		Aceh Utara				
Sumber:	Dinas Perkebunan, Peternakan Dan Kesehatan Hewan Kabupaten Aceh Utara					
Source:	<i>Food and Agriculture Agency and Husbandary Service of North Aceh Regency</i>					

<https://acehutarakab.bps.go.id>

Tabel		Populasi Unggas Menurut Kecamatan dan Jenis Unggas di Kabupaten Aceh Utara, 2017						
Table		Poultry Population by Subdistrict and Kind of Poultry in Aceh Utara Regency, 2017						
Kecamatan	Ayam	Ayam	Ayam	Itik/ Duck	Itik Manila	Kelinci	puyuh	merpati
Subdistrict	Kampung	Pedaging	Petelur		/Muscovy			
	Native	Broiler	Layer		Duck			
	Chicken							
(1)	(2)	(3)	(4)	(5)	(6)	(7)	(8)	(9)
1 Sawang	52 177	83 269	2 342	16 842	1 462	76	729	908
2 Nisam	39 575	75 305	1 291	11 971	806			
3 Nisam Antara	8 149	10 690	177	5 498	879	28		
4 Banda Baro	9 514	8 879	52	6 411	698			
5 Kuta Makmur	44 904	97 483	1 393	10 842	1 042			
6 Simpang Kramat	19 895	254 657	12 914	12 792	4 614	56	110	88
7 Syamtalira Bayu	29 845	85 409	878	24 244	6 515		135	170
8 Geureudong Pase	11 750	21 657	165	5 212	261			
9 Meurah Mulia	37 105	30 542	1 452	19 004	4 293			
10 Matang Kuli	58 959	149 633	1 827	27 094	13 673			
11 Paya Bakong	37 740	27 148	1 179	10 069	1 959			
12 Pirak Timu	41 111	69 274	1 552	7 422	4 496			
13 Cot Girek	40 613	92 203	615	6 080	712	28	137	171
14 Tanah Jambo Aye	35 986	78 490	1 682	23 953	3 049		223	278
15 Langkahan	26 479	72 269	4 807	15 893	4 681			
16 Seunuddon	13 501	21 680	187	6 424	351			
17 Baktiya	68 399	513 236	27 287	45 070	5 156	28	364	455
18 Baktiya Barat	12 864	104 349	52	4 986	268			
19 Lhoksukon	24 614	402 125	3 257	13 138	3 524	23		
20 Tanah Luas	56 338	117 487	1 271	13 759	2 852			
21 Nibong	17 116	18 388	50	9 109	111	23		13
22 Samudera	39 186	644 843	920	27 050	1 938			
23 Syamtalira Aron	10 527	24 244	4 805	3 388	587	138	540	675
24 Tanah Pasir	18 412	38 458	2 809	9 355	1 462			
25 Lapang	26 989	29 760	243	1 542	102			533
26 Muara Batu	26 989	471 883	8 805	11 172	974	188	68	85
27 Dewantara	86 307	512 072	3 247	26 429	6 182	398	426	
Aceh Utara	895 044	4 055 433	85 259	374 749	72 647	986	2 732	3 376

Sumber: Dinas Perkebunan, Peternakan Dan Kesehatan Hewan Kabupaten Aceh Utara

Source: Food and Agriculture Agency and Husbandary Service of North Aceh Regency

Tabel Table	5.4.3	Jumlah Ternak yang Dipotong Menurut Kecamatan dan Jenis Ternak di Kabupaten <i>Livestock Slaughtered by Sub District and Kind of Livestock in Aceh Utara Regency,</i>			
		Kecamatan Subdistrict	Sapi Cattle	Kerbau Buffal o	Domba Sheep
	(1)	(2)	(3)	(4)	(5)
1	Sawang	271	35	177	460
2	Nisam	187	23	124	310
3	Nisam Antara	104	9	101	255
4	Banda Baro	115	6	124	280
5	Kuta Makmur	182	30	198	455
6	Simpang Kramat	86	18	116	315
7	Syamtalira Bayu	126	36	128	375
8	Geuredong Pase	59	9	88	243
9	Meurah Mulia	92	17	156	340
10	Matang Kuli	258	53	213	570
11	Paya Bakong	139	16	136	365
12	Pirak Timu	109	3	83	251
13	Cot Girek	245	60	230	525
14	Tanah Jambo Aye	998	133	505	1 520
15	Langkahan	73	16	140	300
16	Seunuddon	97	20	170	375
17	Baktiya	290	58	255	575
18	Baktiya Barat	242	21	195	355
19	Lhoksukon	587	101	390	1 315
20	Tanah Luas	324	33	183	375
21	Nibong	73	3	88	280
22	Samudera	504	77	385	1 250
23	Syamtalira Aron	98	23	490	1 335
24	Tanah Pasir	74	-	138	290
25	Lapang	54	-	66	270
26	Muara Batu	348	54	277	720
27	Dewantara	443	77	475	1 995
Aceh Utara		6 178	931	5 631	## ##
Sumber:	Dinas Perkebunan, Peternakan Dan Kesehatan Hewan Kabupaten Aceh Utara				
Source:	Food and Agriculture Agency and Husbandry Service of North Aceh Regency				

Tabel : 5.5
TableLuas Lahan Lainnya Menurut Penggunaan
Other Kind of Field Area by Utilization
2016
(Ha)

Kecamatan/ Sub Distric	Jumlah Lahan Bukan Pertanian (Jln, Pemukiman, Perkantoran, Sungai dll)	Jumlah Sawah + Lhn Pertanian Bukan Sawah + Bukan Pertanian
(1)	(2)	(3)
1 Muara Batu	466	3.334
2 Sawang	5.951	38.463
3 Nisam	1.230	11.474
4 Nisam Antara	1.611	8.438
5 Banda Baro	993	3.425
6 Dewantara	2.169	3.947
7 Kuta Makmur	2.053	15.132
8 Simpang Kramat	562	7.978
9 Syamtalira Bayu	2.063	7.753
10 Geureudong Pase	18.750	25.828
11 Meurah Mulia	1.508	17.622
12 Samudera	381	4.328
13 Syamtalira Aron	393	2.813
14 Tanah Pasir	400	2.038
15 Lapang	502	1.927
16 Tanah Luas	720	5.619
17 Nibong	1.272	4.491
18 Matang Kuli	1.933	5.696
19 Pirak Timu	433	6.770
20 Paya Bakong	21.419	41.755
21 Lhoksukon	8.626	24.300
22 Cot Girek	6.908	13.725
23 Baktiya	4.611	15.867
24 Baktiya Barat	1.180	8.298
25 Seunuddon	2.814	10.063
26 Tanah Jambo Aye	1.938	12.763
27 Langkahan	2.868	13.352
Jumlah/Total	93.754	317.199

Sumber : Dinas Pertanian Dan Pangan Kabupaten Aceh Utara

Source : Food , Agriculture and Livestock Services of North Aceh Regency

Tabel : 5.6

Luas Tanam, Luas Panen, Produktivitas dan Produksi

Table

Intensifikasi Padi Menurut Kecamatan

Plantation Area, Harvesting Area, Productivity, and Production of Paddy by Sub Distric

2016

	Kecamatan/ Sub Distric	Luas (Ha)	Luas (Ha)	Produktivi (Kw/Ha)	Produksi/ (Ton)
	(1)	(2)	(3)	(4)	(5)
1	Muara Batu	2940	2884	56,65	16.335
2	Sawang	6520	6436	56,20	36.168
3	Nisam	3310	3151	52,23	16.457
4	Nisam Antara	0	0	0,00	0
5	Banda Baro	1302	1174	45,37	5.324
6	Dewantara	872	858	45,78	3.927
7	Kuta Makmur	3257	2875	50,06	14.391
8	Simpang Kramat	919	677	50,27	3.404
9	Syamtalira Bayu	2755	2613	51,55	13.471
10	Geureudong Pase	416	416	46,04	1.917
11	Meurah Mulia	3420	3348	51,32	17.182
12	Samudera	2347	2340	51,26	11.995
13	Syamtalira Aron	1153	1152	50,06	5.768
14	Tanah Pasir	906	928	43,38	4.027
15	Lapang	980	806	43,37	3.496
16	Tanah Luas	2501	2500	51,87	12.966
17	Nibong	1436	1221	51,85	6.328
18	Matang Kuli	1812	1807	51,63	9.331
19	Pirak Timu	1607	1483	40,16	5.956
20	Paya Bakong	1417	1331	44,07	5.866
21	Lhoksukon	7450	6665	51,63	34.412
22	Cot Girek	562	556	40,65	2.260
23	Baktiya	5243	5696	50,37	28.690
24	Baktiya Barat	3256	3182	50,74	16.144
25	Seunuddon	2437	2436	50,06	12.196
26	Tanah Jambo Aye	2536	2536	50,42	12.788
27	Langkahan	2651	2651	50,43	13.368
Jumlah/Total		64.005	61.721	50,90	314.168

Sumber :Dinas Pertanian Dan Pangan Kabupaten Aceh Utara

Source : *Management information systems Central Bureau of Statistics Food Crops North*

Tabel Table	5.6.1	Luas Kawasan Hutan dan Perairan Menurut Kecamatan di Kabupaten Aceh Utara (hektar), 2017				
		Forest and Inland Water Area by Subdistrict in Aceh Utara Regency (hectare), 2017				
Kecamatan Subdistrict	Hutan Lindung Protection Forest	Suaka Alam dan Pelestarian Alam Sanctuary Reserve and Natural	Hutan Produksi Production Forest			Jumlah Luas Hutan dan Perairan Total Forest and Water Area
(1)	(2)	(3)	Terbatas Limited	Tetap Permanen	Dapat Dikonversi Convertible	(7)
1 Sawang						
2 Nisam						
3 Nisam Antara						
4 Banda Baro						
5 Kuta Makmur						
6 Simpang Kramat						
7 Syamtalira Bayu						
8 Geureudong Pase						
9 Meurah Mulia						
10 Matang Kuli						
11 Paya Bakong						
12 Pirak Timu						
13 Cot Girek						
14 Tanah Jambo Aye						
15 Langkahan						
16 Seunuddon						
17 Baktiya						
18 Baktiya Barat						
19 Lhoksukon						
20 Tanah Luas						
21 Nibong						
22 Samudera						
23 Syamtalira Aron						
24 Tanah Pasir						
25 Lapang						
26 Muara Batu						
27 Dewantara						
Aceh Utara						
Sumber:	Dinas Kehutanan Kabupaten Aceh Utara					
Source:	Forestry Services of North Aceh Regency					

<https://acehutarakab.bps.go.id>

Tabel : 5.7 Luas Tanam, Luas Panen, Produktivitas dan Produksi Kedelai Menurut Kecamatan
Table Plantation Area, Harvesting Area, Productivity, and Production of Soybeans by Sub Distric
2017

Kecamatan/ Sub Distric	Luas Tanam/ Plantation Area (Ha)	Luas Panen/ Harvestin g (Ha)	Produktivi tas/ Productivi tv (Kw/Ha)	Produksi/ Production (Ton)
(1)	(2)	(3)	(4)	(5)
1 Sawang	20	15	15.35	23.03
2 Nisam	61	55	15.61	85.86
3 Nisam Antara	12	2	15.28	3.06
4 Banda Baro	0	0	0.00	0.00
5 Kuta Makmur	125	24	15.24	36.58
6 Simpang Kramat	0	0	0.00	0.00
7 Syamtalira Bayu	0	0	0.00	0.00
8 Geureudong Pase	0	0	0.00	0.00
9 Meurah Mulia	4	4	15.11	6.04
10 Matang Kuli	0	0	0.00	0.00
11 Paya Bakong	35	18	15.25	27.45
12 Pirak Timu	75	0	0.00	0.00
13 Cot Girek	182	22	15.43	33.95
14 Tanah Jambo Aye	84	40	15.25	61.00
15 Langkahan	0	38	15.21	57.80
16 Seunuddon	0	0	0.00	0.00
17 Baktiya	0	0	0.00	0.00
18 Baktiya Barat	0	0	0.00	0.00
19 Lhoksukon	6	4	15.16	6.06
20 Tanah Luas	0	0	0.00	0.00
21 Nibong	0	0	0.00	0.00
22 Samudera	0	0	0.00	0.00
23 Syamtalira Aron	0	0	0.00	0.00
24 Tanah Pasir	0	0	0.00	0.00
25 Lapang	0	0	0.00	0.00
26 Muara Batu	0	0	0.00	0.00
27 Dewantara	0	0	0.00	0.00
Jumlah/Total	604	222	15.35	340.81

Sumber : Dinas Pertanian Tanaman Pangan dan Peternakan Kabupaten Aceh Utara
 Source : Food , Agriculture and Livestock Services of North Aceh Regency

Tabel : 5.8 Luas Tanam, Luas Panen, Produktivitas dan Produksi Jagung Menurut Kecamatan
Table Plantation Area, Harvesting Area, Productivity, and Production of Corns by Sub District
2017

Kecamatan/ Sub District	Luas Tanam/ Plantation Area (Ha)	Luas Panen/ Harvestin g (Ha)	Produktivi tas/ Productivi tv (Kw/Ha)	Produksi/ Production (Ton)
(1)	(2)	(3)	(4)	(5)
1 Sawang	19	18	51.92	93.46
2 Nisam	394	386	52.16	2,013.38
3 Nisam Antara	214	242	52.25	1,264.45
4 Banda Baro	20	20	52.31	104.62
5 Kuta Makmur	66	149	52.52	782.55
6 Simpang Kramat	82	118	52.65	621.27
7 Syamtalira Bayu	4	2	49.41	9.88
8 Geureudong Pase	251	306	52.86	1,617.52
9 Meurah Mulia	32	8	52.76	42.21
10 Matang Kuli	0	0	0.00	0.00
11 Paya Bakong	93	53	45.00	238.50
12 Pirak Timu	213	272	50.25	1,366.80
13 Cot Girek	345	233	50.31	1,172.22
14 Tanah Jambo Aye	37	17	49.47	84.10
15 Langkahan	52	109	50.32	548.49
16 Seunuddon	5	0	0.00	0.00
17 Baktiya	11	0	0.00	0.00
18 Baktiya Barat	742	721	50.12	3,612.65
19 Lhoksukon	234	0	0.00	0.00
20 Tanah Luas	370	365	52.37	1,911.51
21 Nibong	15	30	50.31	150.93
22 Samudera	9	1	49.51	4.95
23 Syamtalira Aron	0	0	0.00	0.00
24 Tanah Pasir	0	0	0.00	0.00
25 Lapang	0	16	47.37	77.69
26 Muara Batu	27	120	51.53	618.36
27 Dewantara	7	52	50.12	260.62
Jumlah/Total	3,242	3,238	51.26	16,596.14

Sumber : Dinas Pertanian Tanaman Pangan dan Peternakan Kabupaten Aceh Utara
 Source : Food , Agriculture and Livestock Services of North Aceh Regency

Tabel : 5.9
Table

Luas Tanam, Luas Panen, Produktivitas dan Produksi
Kacang Tanah Menurut Kecamatan
*Plantation Area, Harvesting Area, Productivity, and Production of
Peanuts by Sub District*
2016

Kecamatan/ Sub District	Luas Tanam/ Plantation Area	Luas Panen/ Harvesting Area	Produktivitas/ Productivity	Produksi/ Production
(1)	(Ha) (2)	(Ha) (3)	(Kw/Ha) (4)	(Ton) (5)
1 Muara Batu	2,00	3,00	17,04	5,11
2 Sawang	6,00	8,00	18,74	14,99
3 Nisam	2,00	1,00	18,64	1,86
4 Nisam Antara	22,00	33,00	18,53	61,15
5 Banda Baro		6,00	17,90	10,74
6 Dewantara		3,00	17,02	5,11
7 Kuta Makmur	21,00	21,00	18,66	39,19
8 Simpang Kramat		-	-	-
9 Syamtalira Bayu		-	-	-
10 Geureudong Pase	1,00	1,00	18,45	1,85
11 Meurah Mulia		-	-	-
12 Samudera	6,00	4,00	17,90	7,16
13 Syamtalira Aron		-	-	-
14 Tanah Pasir	2,00	-	-	-
15 Lapang		-	-	-
16 Tanah Luas		-	-	-
17 Nibong		-	-	-
18 Matang Kuli	4,00	4,00	17,43	6,97
19 Pirak Timu		-	17,48	-
20 Paya Bakong	2,00	2,00	-	-
21 Lhoksukon	6,00	2,00	17,12	3,42
22 Cot Girek		1,00	-	-
23 Baktiya	2,00	3,00	17,05	5,12
24 Baktiya Barat		-	-	-
25 Seunuddon		-	-	-
26 Tanah Jambo Aye		-	-	-
27 Langkahan	20,00	20,00	18,05	36,10
Jumlah/Total	96	112	17,75	198,77

Sumber :Dinas Pertanian Dan Pangan Kabupaten Aceh Utara

Source : Food , Agriculture and Livestock Services of North Aceh Regency

Tabel : 5.10
Table

**Luas Tanam, Luas Panen, Produktivitas dan Produksi
Kacang Hijau Menurut Kecamatan
Plantation Area, Harvesting Area, Productivity, and Production of
Green Peanut by Sub District
2016**

Kecamatan/ Sub District	Luas Tanam/ Plantation Area (Ha) (2)	Luas Panen/ Harvesting Area (Ha) (3)	Produktivitas/ Productivity (Kw/Ha) (4)	Produksi/ Production (Ton) (5)
1 Muara Batu	1	0	14,76	0,00
2 Sawang	3	2	15,27	3,05
3 Nisam	4	4	15,32	6,13
4 Nisam Antara	9	11	15,52	17,07
5 Banda Baro		0	0,00	0,00
6 Dewantara		0	0,00	0,00
7 Kuta Makmur		0	0,00	0,00
8 Simpang Kramat		0	0,00	0,00
9 Syamtalira Bayu	11	11	15,02	16,52
10 Geureudong Pase		0	0,00	0,00
11 Meurah Mulia	4	4	15,76	6,30
12 Samudera		0	0,00	0,00
13 Syamtalira Aron		0	0,00	0,00
14 Tanah Pasir		0	0,00	0,00
15 Lapang		0	0,00	0,00
16 Tanah Luas		0	0,00	0,00
17 Nibong		0	0,00	0,00
18 Matang Kuli	3	2	14,64	2,93
19 Pirak Timu	5	6	14,46	8,68
20 Paya Bakong		0	0,00	0,00
21 Lhoksukon	8	6	14,86	8,92
22 Cot Girek		0	0,00	0,00
23 Baktiya		0	0,00	0,00
24 Baktiya Barat		0	0,00	0,00
25 Seunuddon		0	0,00	0,00
26 Tanah Jambo Aye		0	0,00	0,00
27 Langkahan		0	0,00	0,00
Jumlah/Total	48	46	15,13	69,60

Sumber : Dinas Pertanian Dan Pangan Kabupaten Aceh Utara

Source : Food , Agriculture and Livestock Services of North Aceh Regency

Tabel : 5.11 Luas Tanam, Luas Panen, Produktivitas dan Produksi Ubi Kayu Menurut Kecamatan
Table Plantation Area, Harvesting Area, Productivity, and Production of Cassava by Sub District
2017

Kecamatan/ Sub District	Luas Tanam/ Plantation Area (Ha)	Luas Panen/ Harvesting Area (Ha)	Produktivitas/ Productivity (Kw/Ha)	Produksi/ Production (Ton)
(1)	(2)	(3)	(4)	(5)
1 Sawang	7	7	217.92	152.54
2 Nisam	3	4	217.23	86.89
3 Nisam Antara	12	12	217.88	261.46
4 Banda Baro	5	2	216.52	43.30
5 Kuta Makmur	3	6	216.37	129.82
6 Simpang Kramat	0	0	0.00	0.00
7 Syamtalira Bayu	2	8	216.16	172.93
8 Geureudong Pase	7	2	217.60	43.52
9 Meurah Mulia	11	7	216.28	151.40
10 Matang Kuli	0		0.00	0.00
11 Paya Bakong	0		0.00	0.00
12 Pirak Timu	12	6	216.23	129.74
13 Cot Girek	3	2	216.27	43.25
14 Tanah Jambo Aye	22	20	216.74	433.48
15 Langkahan	9	9	216.63	194.97
16 Seunuddon	2	2	216.34	43.27
17 Baktiya	7	10	216.65	216.65
18 Baktiya Barat	0	1	216.62	21.66
19 Lhoksukon	5	15	216.32	324.48
20 Tanah Luas	36	41	216.31	886.87
21 Nibong	2	3	216.94	65.08
22 Samudera	4	5	216.32	108.16
23 Syamtalira Aron	4	2	216.41	43.28
24 Tanah Pasir	2	3	216.11	64.83
25 Lapang	2	0	0.00	0.00
26 Muara Batu	0	0	0.00	0.00
27 Dewantara	1	0	0.00	0.00
Jumlah/Total	161	167	216.62	3,617.59

Sumber : Dinas Pertanian Tanaman Pangan dan Peternakan Kabupaten Aceh Utara

Source : Food , Agriculture and Livestock Services of North Aceh Regency

Tabel : 5.12 Luas Tanam, Luas Panen, Produktivitas dan Produksi Ubi Jalar Menurut Kecamatan
Table : 5.12 Plantation Area, Harvesting Area, Productivity, and Production of Sweet Potatoes by Sub District
2017

Kecamatan/ Sub District	Luas Tanam/ Plantation Area (Ha)	Luas Panen/ Harvesting Area (Ha)	Produktivitas/ Productivity (Kw/Ha)	Produksi/ Production (Ton)
(1)	(2)	(3)	(4)	(5)
1 Sawang	0	0	0.00	0.00
2 Nisam	0	0	0.00	0.00
3 Nisam Antara	0	2	61.66	12.33
4 Banda Baro	0	0	0.00	0.00
5 Kuta Makmur	0	0	0.00	0.00
6 Simpang Kramat	0	0	0.00	0.00
7 Syamtalira Bayu	0	0	0.00	0.00
8 Geureudong Pase	0	0	0.00	0.00
9 Meurah Mulia	0	0	0.00	0.00
10 Matang Kuli	0	0	0.00	0.00
11 Paya Bakong	0	0	0.00	0.00
12 Pirak Timu	6	3	61.52	18.46
13 Cot Girek	1	0	0.00	0.00
14 Tanah Jambo Aye	13	13	61.53	79.99
15 Langkahan	0	0	0.00	0.00
16 Seunuddon	0	0	0.00	0.00
17 Baktiya	0	1	61.58	6.16
18 Baktiya Barat	0	0	0.00	0.00
19 Lhoksukon	0	4	61.33	24.53
20 Tanah Luas	3	3	61.67	18.50
21 Nibong	0	0	0.00	0.00
22 Samudera	3	3	61.63	18.49
23 Syamtalira Aron	0	0	0.00	0.00
24 Tanah Pasir	1	1	61.63	6.13
25 Lapang	0	0	0.00	0.00
26 Muara Batu	5	7	61.26	42.88
27 Dewantara	0	0	0.00	0.00
Jumlah/Total	32	37	61.48	227.47

Sumber : Dinas Pertanian Tanaman Pangan dan Peternakan Kabupaten Aceh Utara;
 Source : Food , Agriculture and Livestock Services of North Aceh Regency

Tabel : 5.13 Luas Tanam, Luas Panen, Produktivitas dan Produksi Kacang Panjang Menurut Kecamatan
Table : 5.13 Plantation Area, Harvesting Area, Productivity, and Production Long Peanuts by Sub District
2017

Kecamatan/ Sub District	Luas Tanam/ Plantation Area (Ha)	Luas Panen/ Harvesting Area (Ha)	Produktivitas/ Productivity (Kw/Ha)	Produksi/ Production (Ton)
(1)	(2)	(3)	(4)	(5)
1 Sawang	22	73		2,720.00
2 Nisam	10	27		304.00
3 Nisam Antara	19	55		1,000.00
4 Banda Baro	1	2		1.00
5 Kuta Makmur	9	24		1,185.00
6 Simpang Kramat	16	35		465.00
7 Syamtalira Bayu	2	15		65.00
8 Geureudong Pase	2	4		22.00
9 Meurah Mulia	19	51		233.00
10 Matang Kuli	5	13		70.00
11 Paya Bakong	11	18		52.00
12 Pirak Timu	19	36		1,440.00
13 Cot Girek	15	37		644.00
14 Tanah Jambo Aye	21	58		885.00
15 Langkahan	16	32		420.00
16 Seunuddon	6	17		246.00
17 Baktiya	10	37		107.00
18 Baktiya Barat	0	0		0.00
19 Lhoksukon	21	51		919.00
20 Tanah Luas	14	39		759.00
21 Nibong	9	23		688.00
22 Samudera	6	12		100.00
23 Syamtalira Aron	3	6		153.00
24 Tanah Pasir	5	7		55.00
25 Aceh Utara Dapong/Aceh Utara In Figures 2018	5	6		300.0085
26 Muara Batu	2	8		140.00
27 Dewantara	1	2		50.00

<https://acehutarakab.bps.go.id>

**Tabel : 5.14 Luas Tanam, Luas Panen, Produktivitas dan Produksi
Cabe Menurut Kecamatan
Plantation Area, Harvesting Area, Productivity, and Production of
Chilli by Sub Distric
2017**

Kecamatan/ Sub Distric	Luas Tanam/ Plantation Area (Ha)	Luas Panen/ Harvesting Area (Ha)	Produktivitas/ Productivity (Kw/Ha)	Produksi/ Production (Ton)
(1)	(2)	(3)	(4)	(5)
1 Sawang	11	25		1,660.00
2 Nisam	8	11		278.00
3 Nisam Antara	16	36		437.00
4 Banda Baro	5	3		60.00
5 Kuta Makmur	12	17		1,728.00
6 Simpang Kramat	15	44		873.00
7 Syamtalira Bayu	3	15		116.00
8 Geureudong Pase	1	2		46.00
9 Meurah Mulia	8	28		171.00
10 Matang Kuli	1	8		144.00
11 Paya Bakong	10	10		28.00
12 Pirak Timu	10	11		976.00
13 Cot Girek	9	5		77.00
14 Tanah Jambo Aye	18	35		620.00
15 Langkahan	29	27		910.00
16 Seunuddon	6	11		241.00
17 Baktiya	9	22		90.00
18 Baktiya Barat	4	7		103.00
19 Lhoksukon	10	22		1,413.00
20 Tanah Luas	5	9		216.00
21 Nibong	2	5		99.00
22 Samudera	2	5		55.00
23 Syamtalira Aron	4	8		346.00
24 Tanah Pasir	3	5		150.00
25 Lapang	5	2		336.00
26 Muara Batu	11	2		125.00
27 Dewantara	4	4		258.00
Jumlah/Total	221	379		11,556.00

Sumber : Dinas Pertanian Tanaman Pangan dan Peternakan Kabupaten Aceh Utara
Source : Food , Agriculture and Livestock Services of North Aceh Regency

Tabel : 5.15 Luas Tanam, Luas Panen, Produktivitas dan Produksi Tomat Menurut Kecamatan
Table Plantation Area, Harvesting Area, Productivity, and Production of Tomatoes by Sub District
2017

Kecamatan/ Sub District	Luas Tanam/ Plantation Area (Ha)	Luas Panen/ Harvesting Area (Ha)	Produktivitas/ Productivity (Kw/Ha)	Produksi/ Production (Ton)
(1)	(2)	(3)	(4)	(5)
1 Sawang	0	0		0.00
2 Nisam	0	0		0.00
3 Nisam Antara	0	0		0.00
4 Banda Baro	0	0		0.00
5 Kuta Makmur	0	0		0.00
6 Simpang Kramat	0	0		0.00
7 Syamtalira Bayu	0	0		0.00
8 Geureudong Pase	0	0		0.00
9 Meurah Mulia	0	0		0.00
10 Matang Kuli	0	0		0.00
11 Paya Bakong	0	0		0.00
12 Pirak Timu	0	0		0.00
13 Cot Girek	0	0		0.00
14 Tanah Jambo Aye	3	2		25.00
15 Langkahan	0	0		0.00
16 Seunuddon	0	0		0.00
17 Baktiya	0	0		0.00
18 Baktiya Barat	0	0		0.00
19 Lhoksukon	4	16		1220.00
20 Tanah Luas	0	0		0.00
21 Nibong	0	0		0.00
22 Samudera	0	0		0.00
23 Syamtalira Aron	0	0		0.00
24 Tanah Pasir	2	2		10.00
25 Lapang	4	2		300.00
26 Muara Batu	0	0		0.00
27 Dewantara	0	0		0.00
Jumlah/Total	13	22		1555.00

Sumber : Dinas Pertanian Tanaman Pangan dan Peternakan Kabupaten Aceh Utara
 Source : Food , Agriculture and Livestock Services of North Aceh Regency

Tabel : 5.16 Luas Tanam, Luas Panen, Produktivitas dan Produksi Terong Menurut Kecamatan
Table Plantation Area, Harvesting Area, Productivity, and Production of Egg Plant by Sub Distric
2017

Kecamatan/ Sub Distric	Luas Tanam/ Plantation Area (Ha)	Luas Panen/ Harvesting Area (Ha)	Produktivitas/ Productivity (Kw/Ha)	Produksi/ Production (Ton)
(1)	(2)	(3)	(4)	(5)
1 Sawang	15	35		3,470.00
2 Nisam	6	14		126.00
3 Nisam Antara	3	8		229.00
4 Banda Baro	0	0		0.00
5 Kuta Makmur	3	6		255.00
6 Simpang Kramat	3	9		205.00
7 Syamtalira Bayu	0	0		0.00
8 Geureudong Pase	4	3		12.00
9 Meurah Mulia	5	24		168.00
10 Matang Kuli	0	0		0.00
11 Paya Bakong	1	1		5.00
12 Pirak Timu	3	1		70.00
13 Cot Girek	3	1		20.00
14 Tanah Jambo Aye	7	15		175.00
15 Langkahan	11	13		910.00
16 Seunuddon	5	8		214.00
17 Baktiya	5	18		171.00
18 Baktiya Barat	1	1		120.00
19 Lhoksukon	12	19		1,147.00
20 Tanah Luas	16	31		1,584.00
21 Nibong	2	8		595.00
22 Samudera	3	2		25.00
23 Syamtalira Aron	0	0		0.00
24 Tanah Pasir	0	0		0.00
25 Lapang	2	1		150.00
26 Muara Batu	0	0		0.00
27 Dewantara	0	0		0.00
Jumlah/Total	110	218		9,651.00

Sumber : Dinas Pertanian Tanaman Pangan dan Peternakan Kabupaten Aceh Utara
 Source : Food , Agriculture and Livestock Services of North Aceh Regency

**Tabel : 5.17 Luas Tanam, Luas Panen, Produktivitas dan Produksi
Ketimun Menurut Kecamatan
Table Plantation Area, Harvesting Area, Productivity, and Production of
Cucumber by Sub District
2017**

Kecamatan/ Sub District	Luas Tanam/ Plantation Area (Ha)	Luas Panen/ Harvesting Area (Ha)	Produktivitas/ Productivity (Kw/Ha)	Produksi/ Production (Ton)
(1)	(2)	(3)	(4)	(5)
1 Sawang	30	57		9,510.00
2 Nisam	9	15		247.00
3 Nisam Antara	13	21		822.00
4 Banda Baro	3	3		120.00
5 Kuta Makmur	7	8		590.00
6 Simpang Kramat	2	2		25.00
7 Syamtalira Bayu	0	0		0.00
8 Geureudong Pase	0	0		0.00
9 Meurah Mulia	19	35		233.00
10 Matang Kuli	0	0		0.00
11 Paya Bakong	7	12		111.00
12 Pirak Timu	19	18		1,420.00
13 Cot Girek	2	4		202.00
14 Tanah Jambo Aye	27	51		1,410.00
15 Langkahan	12	13		1,100.00
16 Seunuddon	6	7		193.00
17 Baktiya	12	25		286.00
18 Baktiya Barat	0	0		0.00
19 Lhoksukon	17	25		1,781.00
20 Tanah Luas	19	33		1,725.00
21 Nibong	11	12		1,425.00
22 Samudera	8	10		225.00
23 Syamtalira Aron	0	0		0.00
24 Tanah Pasir	4	4		52.00
25 Lapang	2	1		150.00
26 Muara Batu	0	0		0.00
27 Dewantara	0	0		0.00
Jumlah/Total	229	356		21,627.00

Sumber : Dinas Pertanian Tanaman Pangan dan Peternakan Kabupaten Aceh Utara
Source : Food , Agriculture and Livestock Services of North Aceh Regency

Tabel : 5.18
Table

**Luas Tanam, Luas Panen, Produktivitas dan Produksi
Bayam Menurut Kecamatan
Plantation Area, Harvesting Area, Productivity, and Production of
Spinages by Sub Distric
2017**

	Kecamatan/ Sub Distric	Luas Tanam/ Plantation Area	Luas Panen/ Harvesting Area	Produktivitas/ Productivity	Produksi/ Production
		(Ha)	(Ha)	(Kw/Ha)	(Ton)
	(1)	(2)	(3)	(4)	(5)
1	Sawang	0	0		0.00
2	Nisam	9	11		122.00
3	Nisam Antara	9	87		304.00
4	Banda Baro	0	0		0.00
5	Kuta Makmur	12	113		849.00
6	Simpang Kramat	2	2		50.00
7	Syamtalira Bayu	0	0		0.00
8	Geureudong Pase	0	0		0.00
9	Meurah Mulia	5	24		41.00
10	Matang Kuli	0	0		0.00
11	Paya Bakong	6	8		31.00
12	Pirak Timu	5	20		62.00
13	Cot Girek	1	2		37.00
14	Tanah Jambo Aye	23	43		177.00
15	Langkahan	12	22		111.00
16	Seunuddon	11	21		89.00
17	Baktiya	12	22		123.00
18	Baktiya Barat	12	28		169.00
19	Lhoksukon	36	81		415.00
20	Tanah Luas	2	1		11.00
21	Nibong	12	32		218.00
22	Samudera	4	4		35.00
23	Syamtalira Aron	0	0		0.00
24	Tanah Pasir	4	24		58.00
25	Lapang	5	5		135.00
26	Muara Batu	3	3		34.00
27	Dewantara	11	31		508.00
	Jumlah/Total	196	584		3579.00

Sumber : Dinas Pertanian Tanaman Pangan dan Peternakan Kabupaten Aceh Utara
Source : Food , Agriculture and Livestock Services of North Aceh Regency

Tabel : 5.19

Luas Tanam, Luas Panen, Produktivitas dan Produksi

Table

Semangka Menurut Kecamatan

Plantation Area, Harvesting Area, Productivity, and Production of

Watermelon by Sub District

2017

Kecamatan/ Sub District	Luas Tanam/ Plantation Area	Luas Panen/ Harvesting Area	Produktivitas/ Productivity	Produksi/ Production
	(Ha)	(Ha)	(Kw/Ha)	(Ton)
(1)	(2)	(3)	(4)	(5)
1 Sawang	0	0		0.00
2 Nisam	0	0		0.00
3 Nisam Antara	2	5		484.00
4 Banda Baro	0	0		0.00
5 Kuta Makmur	6	3		275.00
6 Simpang Kramat	0	0		0.00
7 Syamtalira Bayu	0	0		0.00
8 Geureudong Pase	0	0		0.00
9 Meurah Mulia	0	0		0.00
10 Matang Kuli	0	0		0.00
11 Paya Bakong	0	0		0.00
12 Pirak Timu	0	0		0.00
13 Cot Girek	0	0		0.00
14 Tanah Jambo Aye	11	14		428.00
15 Langkahan	0	0		0.00
16 Seunuddon	4	4		167.00
17 Baktiya	3	2		12.00
18 Baktiya Barat	0	0		0.00
19 Lhoksukon	0	0		0.00
20 Tanah Luas	0	0		0.00
21 Nibong	1	1		105.00
22 Samudera	2	2		40.00
23 Syamtalira Aron	0	0		0.00
24 Tanah Pasir	5	5		520.00
25 Lapang	2	2		150.00
26 Muara Batu	9	8		470.00
27 Dewantara	0	0		0.00
Jumlah/Total	45	46		2651.00

Sumber : Dinas Pertanian Tanaman Pangan dan Peternakan Kabupaten Aceh Utara

Source : Food , Agriculture and Livestock Services of North Aceh Regency

Tabel : 5.20

Table

**Luas Tanam, Luas Panen, Produktivitas dan Produksi
Kangkung Menurut Kecamatan
Plantation Area, Harvesting Area, Productivity, and Production of
Kangkung by Sub District
2017**

Kecamatan/ Sub District	Luas Tanam/ Plantation Area (Ha)	Luas Panen/ Harvesting Area (Ha)	Produktivitas/ Productivity (Kw/Ha)	Produksi/ Production (Ton)
(1)	(2)	(3)	(4)	(5)
1 Sawang	0	0		0.00
2 Nisam	6	5		122.00
3 Nisam Antara	0	0		0.00
4 Banda Baro	0	0		0.00
5 Kuta Makmur	12	13		1251.00
6 Simpang Kramat	0	0		0.00
7 Syamtalira Bayu	0	0		0.00
8 Geureudong Pase	0	0		0.00
9 Meurah Mulia	0	0		0.00
10 Matang Kuli	0	0		0.00
11 Paya Bakong	5	5		16.00
12 Pirak Timu	0	0		0.00
13 Cot Girek	1	2		110.00
14 Tanah Jambo Aye	23	23		195.00
15 Langkahan	12	12		156.00
16 Seunuddon	11	11		111.00
17 Baktiya	12	12		325.00
18 Baktiya Barat	12	12		193.00
19 Lhoksukon	32	35		2182.00
20 Tanah Luas	0	0		0.00
21 Nibong	0	0		0.00
22 Samudera	0	0		0.00
23 Syamtalira Aron	0	0		0.00
24 Tanah Pasir	0	0		0.00
25 Lapang	5	4		90.00
26 Muara Batu	3	5		101.00
27 Dewantara	12	12		1166.00
Jumlah/Total	146	151		6018.00

Sumber : Dinas Pertanian Tanaman Pangan dan Peternakan Kabupaten Aceh Utara

Source : Food , Agriculture and Livestock Services of North Aceh Regency

Tabel : 5.21
Table

**Luas Tanam, Luas Panen, Produktivitas dan Produksi
Cabe Rawit Menurut Kecamatan
Plantation Area, Harvesting Area, Productivity, and Production of
Small Chilli by Sub Distric
2017**

	Kecamatan/ Sub Distric	Luas Tanam/ Plantation Area	Luas Panen/ Harvesting Area	Produktivitas/ Productivity	Produksi/ Production
		(Ha)	(Ha)	(Kw/Ha)	(Ton)
	(1)	(2)	(3)	(4)	(5)
1	Sawang	10	32		2,060.00
2	Nisam	0	0		0.00
3	Nisam Antara	5	33		301.00
4	Banda Baro	0	0		0.00
5	Kuta Makmur	5	9		625.00
6	Simpang Kramat	22	55		1,013.00
7	Syamtalira Bayu	1	7		78.00
8	Geureudong Pase	0	0		0.00
9	Meurah Mulia	2	10		39.00
10	Matang Kuli	0	0		0.00
11	Paya Bakong	4	3		15.00
12	Pirak Timu	10	10		670.00
13	Cot Girek	4	3		210.00
14	Tanah Jambo Aye	7	18		90.00
15	Langkahan	15	17		666.00
16	Seunuddon	0	0		0.00
17	Baktiya	3	12		16.00
18	Baktiya Barat	4	7		190.00
19	Lhoksukon	6	13		892.00
20	Tanah Luas	2	10		44.00
21	Nibong	0	0		0.00
22	Samudera	0	0		0.00
23	Syamtalira Aron	2	10		654.00
24	Tanah Pasir	0	0		0.00
25	Lapang	0	0		0.00
26	Muara Batu	0	0		0.00
27	Dewantara	0	0		0.00
	Jumlah/Total	92	249		7,563

Sumber : Dinas Pertanian Tanaman Pangan dan Peternakan Kabupaten Aceh Utara
Source : Food , Agriculture and Livestock Services of North Aceh Regency

Tabel : 5.22 Realisasi Penggunaan Pestisida Untuk Tanaman Padi
Table Menurut Kecamatan
Realisation of Pesticide for Paddy by Sub Distric
2017

BPP Kecamatan/ BPP Sub Distric	Luas (Ha)			Jumlah/ Total
	Insektisida	Rodentisida	Fungisida	
(1)	(2)	(3)	(4)	(5)
1 Sawang	24			24
2 Nisam	20	48	16	84
3 Nisam Antara				0
4 Banda Baro				0
5 Kuta Makmur	24	64	84	172
6 Simpang Kramat		48	46	94
7 Syamtalira Bayu				0
8 Geureudong Pase				0
9 Meurah Mulia		40	44	84
10 Matang Kuli				0
11 Paya Bakong	20	24		44
12 Pirak Timu	30	24		54
13 Cot Girek				0
14 Tanah Jambo Aye				0
15 Langkahan	14		10	24
16 Seunuddon	50		10	60
17 Baktiya	20		90	110
18 Baktiya Barat	40		18	58
19 Lhoksukon		54		54
20 Tanah Luas	4		24	28
21 Nibong	16	34		50
22 Samudera	20		100	120
23 Syamtalira Aron		32	36	68
24 Tanah Pasir				0
25 Lapang		16	32	48
26 Muara Batu	68	40	60	168
27 Dewantara		24		24
Jumlah/Total	350	448	570	1,368

Sumber : Dinas Pertanian Tanaman Pangan dan Peternakan Kabupaten Aceh Utara
 Source : Food , Agriculture and Livestock Services of North Aceh Regency

Tabel : 5.23

Perkembangan Tanaman Buah-buahan

Table

The Development Plantation of Fruits

2017

Buah / Fruit	Jumlah Tanaman Tahun Lalu (Batang)	Penanaman Baru (Batang)	Ditebang/ Dibongkar (Batang)	Jumlah Tanaman Tahun Ini (Batang)
(1)	(2)	(3)	(4)	(5)
1 Langsung	55,350	1,050	824	55,576
2 Durian	122,442	1,522	1,506	122,596
3 Jeruk Siam / Keprok	4,008	30	426	3,612
4 Mangga	80,355	969	1,100	80,224
5 Nenas	9,767	3,366	3,241	9,892
6 Pepaya	88,761	39,563	37,808	90,516
7 Pisang	112,601	55,557	51,164	116,994
8 Rambutan	169,451	1,187	1,855	168,783
9 Sawo	18,737	18	162	18,593
10 Melinjo	15,560	128	1,019	14,669
11 Nangka	14,241	99	721	13,619
12 Belimbing	4,487	57	90	4,522
13 Alpukat	249	0	1	248
14 Jambu Biji	10,691	338	463	10,566
15 Jambu Air	11,680	431	301	11,810
16 Jeruk Besar	9,065	249	585	8,729
17 Manggis	15,253	365	172	15,446
18 Sirsak	3,932	100	306	3,726
19 Sukun	7,909	53	49	7,913
20 Salak	2,280	0	5	2,275
21 Petai	2,064	100	264	1,900
22 Jengkol	4,553	0	340	4,213
23 Markisa	233	21	10	244
Jumlah/Total	763,669	105,203	102,412	766,666

Lanjutan Tabel/Continued Table 5.23

	Jenis Tanaman/ Plant	Tanaman Blm Menghasilkan (Batang)	Tan. Produktif Menghasilkan (Batang)	Tan. Tidak Menghasilkan (Batang)	Tanaman Tua/ Rusak (Batang)	Produksi (Ton)
	(1)	(6)	(7)	(8)	(9)	(10)
1	Alpukat	96	104	348	9	2.010
2	Belimbing	1.183	1.216	3.178	738	10.120
3	Durian	25.718	47.399	94.381	19.253	216.780
4	Jambu Air	3.225	2.714	13.542	806	29.380
5	Jambu Biji	2.524	2.455	9.738	414	17.410
6	Jengkol	1.861	311	6.686	2.349	1.400
7	Jeruk Besar	2.527	2.586	9.575	594	40.040
8	Jeruk Siam / Keprok	1.097	600	5.493	229	7.920
9	Langsat	14.489	21.497	52.850	5.424	126.690
10	Mangga	15.793	24.610	64.176	6.102	318.170
11	Manggis	6.625	4.601	22.099	1.572	42.620
12	Markisa	50	150	185	69	220
13	Melinjo	2.753	4.326	14.504	0	24.770
14	Nangka	3.460	4.728	13.267	1.497	74.710
15	Nenas	1.873	4.809	7.134	1.988	3.330
16	Pepaya	29.794	38.336	89.113	15.033	332.710
17	Petai	895	105	4.391	0	610
18	Pisang	40.979	35.557	156.884	9.369	231.410
19	Rambutan	16.383	57.330	153.311	9.464	141.250
20	Salak	875	211	3.551	0	130
21	Sawo	3.626	5.912	16.711	863	65.010
22	Sirsak	1.230	1.845	4.980	131	7.880
23	Sukun	1.532	1.332	5.877	39	15.100

Sumber : Dinas Pertanian Dan Pangan Kabupaten Aceh Utara

Source : Statistics Agriculture Fruit and Vegetables 2015 Annual North Aceh Regency

Tabel : 5.24

Perkembangan Luas Tanam, Luas Panen dan Produksi

Table

Tanaman Padi, Palawija dan Hortikultura

*Development Plantation Area, Harversting Area and Production of**Paddy, Palawija and Horticultura*

2017

Jenis Tanaman/ Plant	Luas Tanam/ Plantation Area (Ha)	Luas Panen/ Harvesting Area (Ha)	Produktivitas/ Productivity (Kw/Ha)	Produksi/ Production (Ton)
(1)	(2)	(3)	(4)	(5)
1 Padi	39,344	84,622	52.13	441,165.60
2 Kedelai	604	222	15.35	340.81
3 Jagung	3,242	3,238	51.25	16,596.14
4 Kacang Tanah				
5 Kacang Hijau				
6 Ubi Kayu	161	167	216.62	3,617.59
7 Ubi Jalar	32	37	61.48	227.47
8 Kacang Panjang	269	688		13,023.00
9 Cabe Besar	221	379		11,556.00
10 Tomat	13	22		1,555.00
11 Terong	110	218		9,651.00
12 Ketimun	229	356		21,627.00
13 Kangkung	146	151		6,018.00
14 Bayam	196	584		3,579.00
15 Semangka	45	46		2,651.00
16 Cabe Rawit	92	249		7,563.00

Sumber : Dinas Pertanian Tanaman Pangan Kabupaten Aceh Utara

Source : Food , Agriculture and Livestock Services of North Aceh Regency

Tabel : 5.25

Perkembangan Luas Tanam, Luas Panen dan Produksi

Table

Buah - buah

Development Plantation Area, Harversting Area and Production of

Fruits

2017

Jenis Tanaman/ Plant	Tanam/ Plantation (Batang)	Panen/ Harvesting (Batang)	Produktivitas/ Productivity (Kw/Batang)	Produksi/ Production (Ton)
(1)	(2)	(3)	(4)	(5)
1 Langsung	1,050	2,892		599.00
2 Durian	1,522	7,525		2,991.00
3 Jeruk Siam / Keprok	30	627		145.00
4 Mangga	969	12,023		3,358.00
5 Nenas	3,366	3,288		427.00
6 Pepaya	39,563	31,550		3,882.00
7 Pisang	55,557	47,690		7,525.00
8 Rambutan	1,187	8,599		1,975.00
9 Sawo	18	4,679		1,226.00
10 Melinjo	128	2,522		920.00
11 Nangka	99	2,300		997.00
12 Belimbing	57	1,357		518.00
13 Alpukat	0	80		60.00
14 Jambu Biji	338	3,054		655.00
15 Jambu Air	431	2,266		517.00
16 Jeruk Besar	249	1,097		586.00
17 Manggis	365	913		240.00
18 Sirsak	100	600		108.00
19 Sukun	53	1,971		179.00
20 Salak	0	121		10.00
21 Petai	100	301		8.00
22 Jengkol	0	800		176.00
23 Markisa	21	100		42.00

Sumber : Statistik Pertanian Buah dan Sayur-sayuran Tahunan 2015 Kabupaten Aceh Utara

Source : Statistics Agriculture Fruit and Vegetables 2015 Annual North Aceh Regency

Tabel : 5.26

Table

Jumlah Alat Pertanian Menurut Jenis
Number of Agricultural Tools by Kinds
2016

	Jenis Alat/Mesin Pertanian/ Agricultural Tools	Kondisi/Condition (Unit)		Jumlah/ Total
		Baik/Good	Rusak/Bad	
	(1)	(2)	(3)	(4)
1	Traktor Roda Dua	1.063	132	1.195
2	Traktor Roda Empat	31	5	36
3	Tanam Padi (Transplanter)	12	-	12
4	Tanam Biji-bijian (Seeder)	203	30	233
5	Penyemprot (Hand Sprayer dan Power Sprayer)	14.005	601	14.606
6	Pengabut Pesticida (Swing - Fog)	-	-	-
7	Emposan Tikus	66	35	101
8	Pembersih Gulma	89	7	96
9	Pompa Air	7.479	473	7.952
10	Sabit Bergerigi	90.734	2.883	93.617
11	Pemotong Padi Tipe Gunting (Reaper)	2.097	492	2.589
12	Pemotong Padi Tipe Gendong (Paddy Mower)	40	12	52
13	Stripper	-	-	-
14	Combine Harvester	-	-	-
15	Pengungkit Ubi Kayu/Ubi Jalar	-	-	-
16	Perontok Padi (Thresher)	1.867	176	2.043
17	Pemipil Jagung (Cornsheller)	19	6	25
18	Perontok Multiguna (Padi,Jagung, Kedelai)	31	-	31
19	Pembersih Gabah (Winower)	5	-	5
20	Pengering Tipe Datar (Flat Bed Dryer)	23	-	23
21	Pengering Tipe Vertikal (Continous Dryer)	46	-	46
22	Penggilingan Padi Kecil (Small Rice Mill)	190	31	221
23	Penggilingan Padi Menengah (Medium Rice Mill)	43	4	47
24	Penggilingan Padi Besar (Large Rice Mill)	39	4	43
25	Penyimpan Hasil Tanaman Pangan (Silo)	1	-	1
26	Alat Pembuat Pupuk Organik (APPO) / Kompas	1	-	1

Sumber : Sistem Informasi Manajemen Tanaman Pangan Badan Pusat Statistik Kabupaten Aceh Utara
Source : Management information systems Central Bureau of Statistics Food Crops North Aceh Regency

Tabel		Luas Lahan Sawah Menurut Kecamatan dan Jenis Pengairan di Kabupaten Aceh Utara (hektar), 2016			
Table		Area of Wetland by Subdistrict and Type of Irrigation in Pasuruan Regency, 2016			
Kecamatan Subdistrict		Irigasi Irrigation	Non Irigasi Non Irrigation	Jumlah Total	
(1)		(2)	(3)	(4)	
1	Muara Batu	1 514	16	1 530	
2	Sawang	3 079	370	3 449	
3	Nisam	1 641	327	1 968	
4	Nisam Antara	0	0	0	
5	Banda Baro	0	1 093	1 093	
6	Dewantara	300	481	781	
7	Kuta Makmur	1 893	190	2 083	
8	Simpang Kramat	450	252	702	
9	Syamtalira Bayu	1 356	52	1 408	
10	Geureudong Pase	230	50	280	
11	Meurah Mulia	1 756	30	1 786	
12	Samudera	1 435	98	1 533	
13	Syamtalira Aron	1 187	20	1 207	
14	Tanah Pasir	463	327	790	
15	Lapang	281	291	572	
16	Tanah Luas	2 249	250	2 499	
17	Nibong	1 151	0	1 151	
18	Matang Kuli	1 961	0	1 961	
19	Pirak Timu	0	1 444	1 444	
20	Paya Bakong	1 023	406	1 429	
21	Lhoksukon	3 036	459	3 495	
22	Cot Girek	0	719	719	
23	Baktiya	4 811	317	5 128	
24	Baktiya Barat	2 056	582	2 638	
25	Seunuddon	2 186	347	2 533	
26	Tanah Jambo Aye	2 032	320	2 352	
27	Langkahan	1 420	50	1 470	
Aceh Utara		37 510	8 491	46 001	
Sumber:	Dinas pertanian Dan Pangan Kabupaten Aceh Utara				
Source:	Statistic Report of Food Crops, land utilization				

Tabel Table		5.28	Luas Lahan Tegal/Kebun, Ladang/Huma, dan Lahan yang Sementara Tidak Diusahakan Menurut Kecamatan di Kabupaten Aceh Utara (hektar), 2016 <i>Area of Dry Field/Garden, Shifting Cultivation, Land and Temporarily Unused Land by Subdistrict in Aceh Utara Regency (hectar), 2016</i>		
Kecamatan Subdistrict		Tegal/Kebun Dry Field/Garden	Ladang/Huma Shifting Cultivation	Sementara Tidak Diusahakan Temporarily Unused	
(1)		(2)	(3)	(4)	
1	Muara Batu	732	445	21	
2	Sawang	7 462	3 675	2	
3	Nisam	2 975	3 342	550	
4	Nisam Antara	1 895	956	73	
5	Banda Baro	635	175	700	
6	Dewantara	427	0	100	
7	Kuta Makmur	3 677	3 100	2 130	
8	Simpang Kramat	986	1 859	985	
9	Syamtalira Bayu	73	0	0	
10	Geureudong Pase	1 115	706	410	
11	Meurah Mulia	5 989	1 375	866	
12	Samudera	401	0	0	
13	Syamtalira Aron	411	98	189	
14	Tanah Pasir	195	0	100	
15	Lapang	89	5	15	
16	Tanah Luas	730	370	120	
17	Nibong	300	180	80	
18	Matang Kuli	316	497	253	
19	Pirak Timu	938	210	0	
20	Paya Bakong	1 900	2 900	0	
21	Lhoksukon	3 510	0	566	
22	Cot Girek	3 745	150	380	
23	Baktiya	215	786	731	
24	Baktiya Barat	554	602	363	
25	Seunuddon	497	0	225	
26	Tanah Jambo Aye	1 643	671	244	
27	Langkahan	3 000	1 409	250	
Aceh Utara		44 410	23 511	9 353	
Sumber:	Laporan statistik pertanian tanaman pangan, penggunaan lahan				
Source:	Statistic Report of Food Crops, land utilization				

Tabel	5.29	Luas Panen Padi Sawah dan Padi Ladang Menurut Kecamatan di Kabupaten Aceh Utara, 2016		
Table		Harvested Area of Wetland and Dryland Paddy by Subdistrict in Aceh Utara Regency, 2016		
	Kecamatan Subdistrict	Padi Sawah Wetland Paddy	Padi Ladang Dryland Paddy	
	(1)	(2)	(3)	
1	Sawang	6 435,5	0,0	
2	Nisam	3 150,8	0,0	
3	Nisam Antara	0,0	0,0	
4	Banda Baro	1 173,5	0,0	
5	Kuta Makmur	2 874,8	0,0	
6	Simpang Kramat	677,2	0,0	
7	Syamtalira Bayu	2 613,1	0,0	
8	Geuredong Pase	416,4	0,0	
9	Meurah Mulia	3 348,1	0,0	
10	Matang Kuli	1 807,3	0,0	
11	Paya Bakong	1 331,1	0,0	
12	Pirak Timu	1 483,1	0,0	
13	Cot Girek	555,9	0,0	
14	Tanah Jambo Aye	2 536,3	0,0	
15	Langkahan	2 650,8	0,0	
16	Seunuddon	2 436,3	0,0	
17	Baktiya	5 695,8	0,0	
18	Baktiya Barat	3 181,7	0,0	
19	Lhoksukon	6 665,2	0,0	
20	Tanah Luas	2 499,8	0,0	
21	Nibong	1 220,5	0,0	
22	Samudera	2 340,1	0,0	
23	Syamtalira Aron	1 152,2	0,0	
24	Tanah Pasir	928,2	0,0	
25	Lapang	806,1	0,0	
26	Muara Batu	2 883,5	0,0	
27	Dewantara	857,9	0,0	
	Aceh Utara	61 721,2	0,0	
Sumber:	Dinas pertanian melalui laporan statistik pertanian tanaman pangan, padi			
Source:	Agriculture Departement through Statistic Report of Food Crops, paddy			

Tabel Table		Luas Panen Jagung, Kedelai, Kacang Tanah, Kacang Hijau, Ubi Kayu, Ubi Jalar Menurut Kecamatan di Kabupaten Aceh Utara, 2016 <i>Harvested Area of Maize, Soybean, Peanut, Mungbean, Cassava, and Sweet Potato by Subdistrict in Aceh Utara Regency, 2016</i>						
5.30								
	Kecamatan Subdistrict	Jagung Maize	Kedelai Soybean	Kacang Tanah Peanut	Kacang Hijau Mungbean	Ubi Kayu Cassava	Ubi Jalar Sweet Potato	
	(1)	(2)	(3)	(4)	(5)	(6)	(7)	
1	Muara Batu	13	-	3		9	2	
2	Sawang	197	1.018	8	2	3	3	
3	Nisam	43	156	1	4	15	2	
4	Nisam Antara	245	608	33	11	3	2	
5	Banda Baro	194	339	6		19	-	
6	Dewantara	28	45	3		-	1	
7	Kuta Makmur	-	308	21		9	-	
8	Simpang Kramat	344	1.135			2	-	
9	Syamtalira Bayu	1	2		11	8	-	
10	Geureudong Pase	319	45	1		17	-	
11	Meurah Mulia	155	21		4	6	4	
12	Samudera	4	-	4		2	4	
13	Syamtalira Aron	-	-			-	1	
14	Tanah Pasir	50	12			31	-	
15	Lapang	48	-			12	-	
16	Tanah Luas	288	450			-	-	
17	Nibong	43	80			9	-	
18	Matang Kuli	109	20	4	2	1	3	
19	Pirak Timu	30	930		6	19	-	
20	Paya Bakong	84	174	2		50	2	
21	Lhoksukon	177	33	2	6	2	9	
22	Cot Girek	133	40	1		9	-	
23	Baktiya	3	1	3		4	-	
24	Baktiya Barat	21	-			7	1	
25	Seunuddon	-	-			-	-	
26	Tanah Jambo Aye	114	252			-	16	
27	Langkahan	412	274	20		3	-	
Aceh Utara		3.055	5.943	112	46	240	50	
Sumber:	Dinas pertanian Dan Pangan Kabupaten Aceh Utara							
Source:	Agriculture Departement through Statistic Report of Food Crops, secondary crops							

Tabel Table	5.31	Luas Panen Tanaman Sayuran Menurut Kecamatan dan Jenis Sayuran di Kabupaten Aceh Utara, 2016					
		<i>Harvested Area of Vegetables by Subdistrict and Kind of Plant in Aceh Utara Regency, 2016</i>					
	Kecamatan Subdistrict	Cabai Chilli	Kacang Panjang	Cabai Rawit	Semangk a	Timun	Lainnya Others
	(1)	(2)	(3)	(4)	(5)	(6)	(7)
1	Muara Batu	12	11	-	6	2	
2	Sawang	14	16	13	-	22	
3	Nisam	10	6	6	4	8	
4	Nisam Antara	17	8	13	-	12	
5	Banda Baro	2	3	-	-	10	
6	Dewantara	7	-	-	-	-	
7	Kuta Makmur	7	15	2	-	16	
8	Simpang Kramat	24	29	20	3	-	
9	Syamtalira Bayu	14	25	-	7	20	
10	Geureudong Pase	1	6	1	-	-	
11	Meurah Mulia	11	14	10	-	13	
12	Samudera	2	11	-	2	10	
13	Syamtalira Aron	4	1	-	-	-	
14	Tanah Pasir	7	10	3	6	3	
15	Lapang	-	1	-	-	-	
16	Tanah Luas	5	11	2	-	17	
17	Nibong	4	12	2	-	14	
18	Matang Kuli	11	13	5	-	6	
19	Pirak Timu	6	17	-	-	18	
20	Paya Bakong	9	6	4	-	-	
21	Lhoksukon	19	15	11	8	29	
22	Cot Girek	1	-	-	-	-	
23	Baktiya	8	9	2	2	13	
24	Baktiya Barat	2	2	3	-	-	
25	Seunuddon	3	4	-	7	8	
26	Tanah Jambo Aye	20	19	6	46	24	
27	Langkahan	20	18	15	-	9	
	Aceh Utara	240	282	118	91	254	-
Sumber:	Dinas pertanian Dan Pangan Kabupaten Aceh Utara						
Source:	Agriculture departement through Agriculture survey for horticulture						

Tabel Table	5.32	Produksi Tanaman Sayuran Menurut Kecamatan dan Jenis Sayuran di Kabupaten Aceh Utara, 2016 Production of Vegetables by Subdistrict and Kind of Plant in Aceh Utara Regency, 2016						
		Kecamatan Subdistrict	Cabai Chilli	Kacang Panjang	Cabai Rawit	Semangka	Timun	Lainnya Others
		(1)	(2)	(3)	(4)	(5)	(6)	(7)
1	Sawang		662,16	329,01	0,00	2 600,04	200,72	
2	Nisam		844,48	792,96	853,06	0,00	2 200,00	
3	Nisam Antara		681,50	434,22	572,28	1 768,76	809,84	
4	Banda Baro		1 026,12	683,44	1 150,63	0,00	1 255,44	
5	Kuta Makmur		114,86	174,00	0,00	0,00	1 005,50	
6	Simpang Kramat		368,20	0,00	0,00	0,00	0,00	
7	Syamtalira Bayu		314,02	661,95	145,46	0,00	1 651,36	
8	Geuredong Pase		1 567,68	1 913,13	1 273,00	2 530,95	0,00	
9	Meurah Mulia		825,02	715,50	0,00	3 653,72	2 114,60	
10	Matang Kuli		58,35	190,08	62,54	0,00	0,00	
11	Paya Bakong		645,15	453,74	672,50	0,00	1 855,88	
12	Pirak Timu		125,92	260,04	0,00	1 224,06	1 505,40	
13	Cot Girek		205,40	29,52	0,00	0,00	0,00	
14	Tanah Jambo Aye		350,84	430,00	174,99	4 000,20	308,16	
15	Langkahan		0,00	23,52	0,00	0,00	0,00	
16	Seunuddon		305,00	904,97	143,26	0,00	2 390,88	
17	Baktiya		210,00	510,96	159,00	0,00	1 855,56	
18	Baktiya Barat		585,64	424,84	337,90	0,00	1 016,22	
19	Lhoksukon		390,00	846,94	0,00	0,00	1 823,94	
20	Tanah Luas		468,54	440,76	329,60	0,00	0,00	
21	Nibong		1 102,95	990,00	1 019,92	6 036,96	4 547,78	
22	Samudera		51,65	0,00	0,00	0,00	0,00	
23	Syamtalira Aron		411,12	215,01	148,96	678,40	1 219,14	
24	Tanah Pasir		100,10	85,00	228,75	0,00	0,00	
25	Lapang		151,59	305,08	0,00	2 261,70	739,60	
26	Muara Batu		1 110,20	865,07	376,50	30 476,84	2 518,08	
27	Dewantara		1 152,40	888,84	1 290,75	0,00	942,75	
Aceh Utara			13 828,89	13 568,58	8 939,10	55 231,63	29 960,85	0,00
Sumber:	Dinas pertanian Dan Pangan Kabupaten Aceh Utara							
Source:	Agriculture departement through Agriculture survey for horticulture							

Tabel Table	5.33	Produksi Tanaman Sayuran Menurut Kecamatan dan Jenis Sayuran di Kabupaten Aceh Utara, 2016 <i>Production of Vegetables by Subdistrict and Kind of Plant in Aceh Utara Regency, 2016</i>					
		Kecamatan <i>Subdistrict</i>	Cabai Chilli	Kacang Panjang	Cabai Rawit	Semangka	Timun
	(1)	(2)	(3)	(4)	(5)	(6)	(7)
1	Sawang	662,16	329,01	0,00	2 600,04	200,72	
2	Nisam	844,48	792,96	853,06	0,00	2 200,00	
3	Nisam Antara	681,50	434,22	572,28	1 768,76	809,84	
4	Banda Baro	1 026,12	683,44	1 150,63	0,00	1 255,44	
5	Kuta Makmur	114,86	174,00	0,00	0,00	1 005,50	
6	Simpang Kramat	368,20	0,00	0,00	0,00	0,00	
7	Syamtalira Bayu	314,02	661,95	145,46	0,00	1 651,36	
8	Geureudong Pase	1 567,68	1 913,13	1 273,00	2 530,95	0,00	
9	Meurah Mulia	825,02	715,50	0,00	3 653,72	2 114,60	
10	Matang Kuli	58,35	190,08	62,54	0,00	0,00	
11	Paya Bakong	645,15	453,74	672,50	0,00	1 855,88	
12	Pirak Timu	125,92	260,04	0,00	1 224,06	1 505,40	
13	Cot Girek	205,40	29,52	0,00	0,00	0,00	
14	Tanah Jambo Aye	350,84	430,00	174,99	4 000,20	308,16	
15	Langkahan	0,00	23,52	0,00	0,00	0,00	
16	Seunuddon	305,00	904,97	143,26	0,00	2 390,88	
17	Baktiya	210,00	510,96	159,00	0,00	1 855,56	
18	Baktiya Barat	585,64	424,84	337,90	0,00	1 016,22	
19	Lhoksukon	390,00	846,94	0,00	0,00	1 823,94	
20	Tanah Luas	468,54	440,76	329,60	0,00	0,00	
21	Nibong	1 102,95	990,00	1 019,92	6 036,96	4 547,78	
22	Samudera	51,65	0,00	0,00	0,00	0,00	
23	Syamtalira Aron	411,12	215,01	148,96	678,40	1 219,14	
24	Tanah Pasir	100,10	85,00	228,75	0,00	0,00	
25	Lapang	151,59	305,08	0,00	2 261,70	739,60	
26	Muara Batu	1 110,20	865,07	376,50	30 476,84	2 518,08	
27	Dewantara	1 152,40	888,84	1 290,75	0,00	942,75	
Aceh Utara		13 828,89	13 568,58	8 939,10	55 231,63	29 960,85	0,00
Sumber:	Dinas pertanian Dan Pangan Kabupaten Aceh Utara						
Source:	Agriculture departement through Agriculture survey for horticulture						

Tabel Table		Produksi Buah-buahan Menurut Kecamatan dan Jenis Buah di Kabupaten Aceh Utara, 2016 Production of Fruits by Subdistrict and Kind of Fruit in Aceh Utara Regency, 2016						
	5.34							
	Kecamatan Subdistrict	Mangga Mango	Durian Durian	Manggis	Pisang	Pepaya	Nanas Pine- apple	Lainnya Others
	(1)	(2)	(3)	(4)	(5)	(6)	(7)	(8)
1	Muara Batu	8 302,00	214,00	20,00	185,00	425,00	662,00	
2	Sawang	650,00	180,00	0,00	1 300,00	1 500,00	750,00	
3	Nisam	175,00	50,00	0,00	600,00	1 405,00	50,00	
4	Nisam Antara	0,00	22 740,00	0,00	12 961,00	16 400,00	0,00	
5	Banda Baro	279,00	0,00	0,00	482,00	120,00	0,00	
6	Dewantara	5 279,00	0,00	0,00	1 120,00	260,00	28,00	
7	Kuta Makmur	317,00	6 148,00	12,00	559,00	108,00	17,00	
8	Simpang Kramat	264,00	2 260,00	0,00	82,00	330,00	0,00	
9	Syamtalira Bayu	360,00	40,00	0,00	795,00	232,00	9,00	
10	Geureudong Pase	3 600,00	800,00	0,00	520,00	870,00	0,00	
11	Meurah Mulia	6 613,00	8 300,00	0,00	8 700,00	8 551,00	0,00	
12	Samudera	1 300,00	0,00	0,00	1 974,00	120,00	0,00	
13	Syamtalira Aron	38 250,00	147,00	70,00	58 087,00	4 516,00	172,00	
14	Tanah Pasir	2 493,00	73,00	30,00	490,00	1 270,00	160,00	
15	Lapang	25,00	20,00	0,00	36,00	0,00	2,00	
16	Tanah Luas	575,00	985,00	0,00	471,00	21,00	0,00	
17	Nibong	221,00	150,00	0,00	264,00	294,00	0,00	
18	Matang Kuli	948,00	1 000,00	0,00	1 404,00	45,00	406,00	
19	Pirak Timu	0,00	200,00	0,00	295,00	316,00	0,00	
20	Paya Bakong	8 780,00	3 945,00	0,00	14 110,00	6 327,00	0,00	
21	Lhoksukon	1 654,00	2 156,00	615,00	460,00	420,00	525,00	
22	Cot Girek	20,00	5,00	0,00	40,00	0,00	0,00	
23	Baktiya	653,00	0,00	0,00	97,00	26,00	32,00	
24	Baktiya Barat	315,00	810,00	0,00	900,00	941,00	0,00	
25	Seunuddon	3 844,00	778,00	0,00	408,00	118,00	0,00	
26	Tanah Jambo Aye	1 129,00	1 422,00	0,00	716,00	461,00	158,00	
27	Langkahan	276,00	16,00	0,00	2 369,00	287,00	3,00	
	Aceh Utara	86 322,00	52 439,00	747,00	109 425,00	45 363,00	2 974,00	0,00
Sumber:	Dinas pertanian Dan Pangan Kabupaten Aceh Utara							
Source:	Agriculture departement through Agriculture survey for horticulture							

Tabel : 5.35

Luas Tanaman dan Produksi Nilam Tanaman Perkebunan

Table

Rakyat Menurut Kecamatan

Planted Area and Production of Aromatic Oil Smallholders Estates by

Sub District

2015

Kecamatan/ Sub District	Luas Tanaman Tahunan/Area (Ha)				Produksi/ Production (Ton)
	T.B.M./ Not Yet Productive	T.M./ Productive	T.R./ Unpro- ductive	Jumlah/ Total	
(1)	(2)	(3)	(4)	(5)	(6)
1 Sawang	-	-	-	-	0
2 Nisam	-	2	-	2	0.17
3 Nisam Antara	-	-	-	-	0
4 Banda Baro	-	9	-	9	0.7875
5 Kuta Makmur	2	4	-	6	0.35
6 Simpang Kramat	-	-	-	-	0
7 Syamtalira Bayu	2	8	-	10	1
8 Geureudong Pase	-	-	-	-	0
9 Meurah Mulia	-	15	2	17	1
10 Matang Kuli	-	-	-	-	0
11 Paya Bakong	-	7	-	7	0.609
12 Pirak Timu	-	-	-	-	0
13 Cot Girek	-	-	-	-	0
14 Tanah Jambo Aye	-	7	-	7	0.6125
15 Langkahan	-	-	-	-	0
16 Seunuddon	-	5	-	5	0.4375
17 Baktiya	-	-	-	-	0
18 Baktiya Barat	-	5	1	6	0.4375
19 Lhoksukon	-	5	-	5	0.425
20 Tanah Luas	-	-	-	-	0
21 Nibong	-	4	-	4	0.35
22 Samudera	-	3	-	3	0.27
23 Syamtalira Aron	-	6	1	7	0.45
24 Tanah Pasir	-	3	-	3	0.2775
25 Lapang	-	5	-	5	0
26 Muara Batu	-	1	-	1	0.0875
27 Dewantara	1	3	2	6	0.2625
Jumlah/Total	5	92	6	103	7.575

Sumber : Dinas Perkebunan dan Kehutanan Kabupaten Aceh Utara

Source : Forestry and Estate Services of North Aceh Regency

Tabel : 5.36

Table

**Luas Tanaman dan Produksi Kopi Tanaman Perkebunan
Rakyat Menurut Kecamatan
Planted Area and Production of Coffe Smallholders Estates by
Sub Distric
2015**

Kecamatan/ Sub Distric	Luas Tanaman Tahunan/Area (Ha)				Produksi/ Production (Ton)
	T.B.M./ Not Yet Productive	T.M./ Productive	T.R./ Unpro- ductive	Jumlah/ Total	
(1)	(2)	(3)	(4)	(5)	(6)
1 Sawang	-	-	-	-	-
2 Nisam	3	535	12	550	27
3 Nisam Antara	-	1	-	1	0.55
4 Banda Baro	-	35	20	55	19.985
5 Kuta Makmur	140	1,022	13	1,175	82
6 Simpang Kramat	-	13	9	22	8
7 Syamtalira Bayu	-	44	233	277	5
8 Geureudong Pase	-	11	2	13	6
9 Meurah Mulia	1	14	1	16	8
10 Matang Kuli	-	4	2	6	2
11 Paya Bakong	-	17	2	19	8.993
12 Pirak Timu	-	-	-	-	-
13 Cot Girek	-	-	-	-	-
14 Tanah Jambo Aye	1	14	1	16	7
15 Langkahan	-	11	1	12	6
16 Seunuddon	-	8	1	9	4
17 Baktiya	-	7	-	7	4
18 Baktiya Barat	-	7	1	8	4
19 Lhoksukon	-	12	2	14	7
20 Tanah Luas	-	-	-	-	-
21 Nibong	-	30	11	41	2.4
22 Samudera	0	5	-	5	2
23 Syamtalira Aron	-	25	5	30	1.5
24 Tanah Pasir	-	8	1	9	4
25 Lapang	-	9	2	11	4.005
26 Muara Batu	-	9	1	10	5
27 Dewantara	5	25	289	319	8
Jumlah/Total	150	1,866	609	2,625	226

Sumber : Dinas Perkebunan dan Kehutanan Kabupaten Aceh Utara

Source : Forestry and Estate Services of North Aceh Regency

Tabel : 5.37

Table

**Luas Tanaman dan Produksi Kapuk Tanaman Perkebunan
Rakyat Menurut Kecamatan
Planted Area and Production of Kapok Smallholders Estates by
Sub District
2015**

	Kecamatan/ Sub District	Luas Tanaman Tahunan/Area (Ha)			Jumlah/ Total	Produksi/ Production (Ton)
		T.B.M./ Not Yet Productive	T.M./ Productive	T.R./ Unpro- ductive		
	(1)	(2)	(3)	(4)	(5)	(6)
1	Sawang	-	23	4	27	16
2	Nisam	-	78	26	104	70
3	Nisam Antara	-	5	1	6	4
4	Banda Baro	-	22	12	34	18
5	Kuta Makmur	-	-	-	-	-
6	Simpang Kramat	-	-	-	-	-
7	Syamtalira Bayu	-	19	12	31	17
8	Geureudong Pase	-	9	2	11	9
9	Meurah Mulia	-	-	-	-	-
10	Matang Kuli	-	9	1	10	9
11	Paya Bakong	-	5	1	6	5
12	Pirak Timu	-	1	-	1	1
13	Cot Girek	-	-	-	-	-
14	Tanah Jambo Aye	-	20	7	27	16
15	Langkahan	-	3	1	4	3
16	Seunuddon	-	4	3	7	4
17	Baktiya	-	-	-	-	-
18	Baktiya Barat	-	12	2	14	11
19	Lhoksukon	-	-	-	-	-
20	Tanah Luas	-	8	2	10	6
21	Nibong	-	-	-	-	-
22	Samudera	-	-	-	-	-
23	Syamtalira Aron	-	-	-	-	-
24	Tanah Pasir	-	-	-	-	-
25	Lapang	-	6	3	9	5
26	Muara Batu	-	-	-	-	-
27	Dewantara	-	18	12	30	17
	Jumlah/Total	-	242	89	331	210

Sumber : Dinas Perkebunan dan Kehutanan Kabupaten Aceh Utara

Source : Forestry and Estate Services of North Aceh Regency

Tabel : 5.38

Table

**Luas Tanaman dan Produksi Pinang Tanaman Perkebunan
Rakyat Menurut Kecamatan
Planted Area and Production of Areca Nut Smallholders Estates by
Sub District
2015**

Kecamatan/ Sub District	Luas Tanaman Tahunan/Area (Ha)				Produksi/ Production (Ton)
	T.B.M./ Not Yet Productive	T.M./ Productive	T.R./ Unpro- ductive	Jumlah/ Total	
(1)	(2)	(3)	(4)	(5)	(6)
1 Sawang	0	59	3	62	27
2 Nisam	112	1813	32	1957	450
3 Nisam Antara	0	18	1	19	5
4 Banda Baro	15	215	4	234	120
5 Kuta Makmur	0	164	1	165	90
6 Simpang Kramat	0	135	1	136	101
7 Syamtalira Bayu	171	902	20	1093	341
8 Geureudong Pase	75	116	1	192	90
9 Meurah Mulia	55	114	0	169	60
10 Matang Kuli	0	130	0	130	50
11 Paya Bakong	79	826	21	926	244
12 Pirak Timu	0	10	0	10	2
13 Cot Girek	0	7	0	7	6
14 Tanah Jambo Aye	67	306	16	389	277
15 Langkahan	6	22	4	32	1
16 Seunuddon	0	567	31	598	144
17 Baktiya	20	382	17	419	206
18 Baktiya Barat	50	1553	59	1662	520
19 Lhoksukon	36	320	31	387	115
20 Tanah Luas	23	197	14	234	120
21 Nibong	88	651	49	788	350
22 Samudera	21	643	19	683	295
23 Syamtalira Aron	0	190	10	200	115
24 Tanah Pasir	0	130	24	154	95
25 Lapang	0	742	173	915	267
26 Muara Batu	0	76	11	87	15
27 Dewantara	0	611	14	625	145
Jumlah/Total	818	10,899	556	12,273	4,251

Sumber : Dinas Perkebunan dan Kehutanan Kabupaten Aceh Utara

Source : Forestry and Estate Services of North Aceh Regency

Tabel : 5.39

Table

**Luas Tanaman dan Produksi Kakao Tanaman Perkebunan
Rakyat Menurut Kecamatan
Planted Area and Production of Cocoa Smallholders Estates by
Sub District
2015**

Kecamatan/ Sub District	Luas Tanaman Tahunan/Area (Ha)				Produksi/ Production (Ton)
	T.B.M./ Not Yet Productive	T.M./ Productive	T.R./ Unpro- ductive	Jumlah/ Total	
(1)	(2)	(3)	(4)	(5)	(6)
1 Sawang	-	107.0	30.5	137.50	66.982
2 Nisam	208.0	513.0	28.0	749.00	359.1
3 Nisam Antara	-	50.5	31.0	81.5	19.796
4 Banda Baro	124.0	328.5	51.0	503.5	180.675
5 Kuta Makmur	50.0	24.0	1.0	75.00	21.984
6 Simpang Kramat	17.0	88.0	1.0	106.0	80.08
7 Syamtalira Bayu	113.0	643.0	18.0	774.00	443.67
8 Geureudong Pase	32.5	212.0	3.0	247.50	128.896
9 Meurah Mulia	105.0	142.0	3.0	250.0	90.88
10 Matang Kuli	-	111.5	14.5	126.0	46.83
11 Paya Bakong	100.0	97.0	30.0	227.0	40.934
12 Pirak Timu	-	45.0	25.0	70.0	24.975
13 Cot Girek	-	-	-	-	0
14 Tanah Jambo Aye	102.5	160.5	203.5	466.5	99.51
15 Langkahan	-	143.5	26.0	169.5	80.36
16 Seunuddon	65.0	107.0	1.0	173.0	63.13
17 Baktiya	95.0	108.0	1.0	204.0	63.72
18 Baktiya Barat	140.0	367.5	10.0	517.5	257.25
19 Lhoksukon	197.0	168.5	17.5	383.0	92.675
20 Tanah Luas	-	73.0	27.0	100.00	74
21 Nibong	250.0	226.0	3.0	479.0	94.92
22 Samudera	752.0	888.0	43.0	1,683.0	843.6
23 Syamtalira Aron	300.0	201.0	2.0	503.0	120.6
24 Tanah Pasir	150.0	106.0	25.0	281	42.4
25 Lapang	230.0	254.0	11.0	495	142.24
26 Muara Batu	82	57.0	1.0	140.00	20.976
27 Dewantara	132.0	138.0	1.0	271.00	62.1
Jumlah/Total	3,245	5,359.5	608	9,212.5	3,562.3

Sumber : Dinas Perkebunan dan Kehutanan Kabupaten Aceh Utara

Source : Forestry and Estate Services of North Aceh Regency

Tabel : 5.40

Table

**Luas Tanaman dan Produksi Lada Tanaman Perkebunan
Rakyat Menurut Kecamatan
Planted Area and Production of Pepper Smallholders Estates by
Sub District
2015**

Kecamatan/ Sub District	Luas Tanaman Tahunan/Area (Ha)			Jumlah/ Total	Produksi/ Production (Ton)
	T.B.M./ Not Yet Productive	T.M./ Productive	T.R./ Unpro- ductive		
(1)	(2)	(3)	(4)	(5)	(6)
1 Sawang	1	-	-	1	-
2 Nisam	-	-	-	-	-
3 Nisam Antara	0.5	2.0	1.0	3.5	1
4 Banda Baro	1	1.0	-	2.0	0.62
5 Kuta Makmur	2	-	-	2.0	-
6 Simpang Kramat	1	-	-	1.0	-
7 Syamtalira Bayu	1	1.0	0.5	2.5	0.75
8 Geureudong Pase	-	1.0	1.0	2.0	0.5
9 Meurah Mulia	-	-	-	-	-
10 Matang Kuli	-	-	-	-	-
11 Paya Bakong	-	-	-	-	-
12 Pirak Timu	-	1.0	2.0	3.0	0.5
13 Cot Girek	-	-	-	-	-
14 Tanah Jambo Aye	2	3.0	2.0	7.0	1.5
15 Langkahan	-	-	-	-	-
16 Seunuddon	-	1.0	-	1.0	0.5
17 Baktiya	-	-	-	-	-
18 Baktiya Barat	-	1.5	0.5	3.0	0.75
19 Lhoksukon	-	-	-	-	-
20 Tanah Luas	1	-	-	1.0	-
21 Nibong	-	-	-	-	-
22 Samudera	1	-	-	1.0	-
23 Syamtalira Aron	1	-	-	1.0	-
24 Tanah Pasir	-	-	-	-	-
25 Lapang	1	-	-	1.0	-
26 Muara Batu	2	-	-	2.0	-
27 Dewantara	1	-	-	1.0	-
Jumlah/Total	16	12	7	35	6

Sumber : Dinas Perkebunan dan Kehutanan Kabupaten Aceh Utara

Source : Forestry and Estate Services of North Aceh Regency

Tabel : 5.41

Luas Tanaman dan Produksi Kemiri Tanaman Perkebunan

Table

Rakyat Menurut Kecamatan

Planted Area and Production of Candle Nut Smallholders Estates by

Sub District

2015

Kecamatan/ Sub District	Luas Tanaman Tahunan/Area (Ha)				Produksi/ Production (Ton)
	T.B.M./ Not Yet Productive	T.M./ Productive	T.R./ Unpro- ductive	Jumlah/ Total	
(1)	(2)	(3)	(4)	(5)	(6)
1 Sawang	-	172	11	183	145
2 Nisam	-	18	2	20	12.6
3 Nisam Antara	-	5	1	6	3
4 Banda Baro	-	96	17	113	65
5 Kuta Makmur	-	32	2	34	30
6 Simpang Kramat	-	23	2	25	17
7 Syamtalira Bayu	-	94	20	114	75
8 Geureudong Pase	-	5	-	5	3
9 Meurah Mulia	1	-	-	1	-
10 Matang Kuli	-	1	-	1	1
11 Paya Bakong	-	18	3	21	12.6
12 Pirak Timu	-	-	-	-	-
13 Cot Girek	-	-	-	-	-
14 Tanah Jambo Aye	-	12	1	13	8
15 Langkahan	-	4	-	4	3
16 Seunuddon	-	5	1	6	4
17 Baktiya	-	-	-	-	-
18 Baktiya Barat	-	39	6	45	40
19 Lhoksukon	-	12	-	12	9
20 Tanah Luas	-	-	-	-	-
21 Nibong	-	20	4	24	18
22 Samudera	-	-	-	-	-
23 Syamtalira Aron	1	5	1	7	4
24 Tanah Pasir	-	5	-	5	4
25 Lapang	-	5	-	5	4
26 Muara Batu	-	5	1	6	4
27 Dewantara	-	56	9	65	42
Jumlah/Total	2.0	632	81	715	504.2

Sumber : Dinas Perkebunan dan Kehutanan Kabupaten Aceh Utara

Source : Forestry and Estate Services of North Aceh Regency

Tabel : 5.42

Luas Tanaman dan Produksi Tebu Tanaman Perkebunan

Table

Rakyat Menurut Kecamatan

Planted Area and Production of Sugar Cane Smallholders Estates by

Sub District

2015

Kecamatan/ Sub District	Luas Tanaman Tahunan/Area (Ha)				Produksi/ Production (Ton)
	T.B.M./ Not Yet Productive	T.M./ Productive	T.R./ Unpro- ductive	Jumlah/ Total	
(1)	(2)	(3)	(4)	(5)	(6)
1 Sawang	2	1	-	3	1
2 Nisam	-	2	-	2	1.3
3 Nisam Antara	-	1	-	1	1.3
4 Banda Baro	1	1	-	2	1.3
5 Kuta Makmur	-	-	-	-	0
6 Simpang Kramat	-	1	-	1	1.2
7 Syamtalira Bayu	-	1	-	1	1.2
8 Geureudong Pase	3	2	-	5	1.5
9 Meurah Mulia	6	2	-	8	1.5
10 Matang Kuli	-	2	-	2	1.4
11 Paya Bakong	-	1	-	1	1.3
12 Pirak Timu	8	2	-	10	1.5
13 Cot Girek	-	1	-	1	0.237
14 Tanah Jambo Aye	-	1	-	1	1.3
15 Langkahan	-	1	-	1	1.3
16 Seunuddon	-	2	-	2	1.4
17 Baktiya	-	-	-	-	0
18 Baktiya Barat	5	2	-	7	1.4
19 Lhoksukon	-	-	-	0	0
20 Tanah Luas	2	3	-	5	1.6
21 Nibong	3	1	-	4	1.3
22 Samudera	-	2	-	2	1.5
23 Syamtalira Aron	2	1	-	3	1.3
24 Tanah Pasir	4	3	-	7	1.7
25 Lapang	-	1	-	1	1.3
26 Muara Batu	-	-	-	0	0
27 Dewantara	2	-	-	2	0
Jumlah/Total	38	34	-	72	29

Sumber : Dinas Perkebunan dan Kehutanan Kabupaten Aceh Utara

Source : Forestry and Estate Services of North Aceh Regency

Tabel : 5.43

Table

Jumlah Petugas Peternakan Menurut Kecamatan
Number of Animal Husbandry Officials by Sub District
 2015

	Kecamatan/ Sub Distric	Mantri Hewan	Snakma	Sarjana Peternakan	Dokter Hewan	Jumlah/ Total
	(1)	(2)	(3)	(4)	(5)	(6)
1	Sawang	2	-	1	1	4
2	Nisam	1	-	-	-	1
3	Nisam Antara	-	-	-	1	1
4	Banda Baro	1	-	-	-	1
5	Kuta Makmur	-	-	1	-	1
6	Simpang Kramat	-	-	1	-	1
7	Syamtalira Bayu	-	-	1	-	1
8	Geureudong Pase	1	-	-	-	1
9	Meurah Mulia	1	-	-	-	1
10	Matang Kuli	-	-	-	1	1
11	Paya Bakong	1	-	-	-	1
12	Pirak Timu	1	-	-	-	1
13	Cot Girek	-	-	1	-	1
14	Tanah Jambo Aye	1	-	-	-	1
15	Langkahan	-	-	-	1	1
16	Seunuddon	1	-	-	-	1
17	Baktiya	1	-	-	1	2
18	Baktiya Barat	1	-	-	-	1
19	Lhoksukon	1	1	-	-	2
20	Tanah Luas	1	-	-	-	1
21	Nibong	1	-	-	-	1
22	Samudera	1	-	1	-	2
23	Syamtalira Aron	1	-	-	-	1
24	Tanah Pasir	1	-	-	-	1
25	Lapang	1	-	-	-	1
26	Muara Batu	1	-	-	1	2
27	Dewantara	1	-	-	1	2
	Jumlah/Total	21	1	6	7	35

Sumber : Dinas Pertanian Tanaman Pangan dan Peternakan Kabupaten Aceh Utara

Source : Food and Agriculture Agency and Husbandary Service of North Aceh Regency

Tabel : 5.44

Populasi Ternak Besar Sapi Menurut Kecamatan

Table

Livestock Population of Cow by Sub District

2017

Kecamatan/ Sub District	Sapi/Cow (Ekor/Tail)		
	Jantan/ Male	Betina/ Female	Jumlah/ Total
(1)	(2)	(3)	(4)
1 Sawang	3,520	4,837	8,357
2 Nisam	1,685	2,866	4,551
3 Nisam Antara	627	1,197	1,824
4 Banda Baro	1,051	2,246	3,297
5 Kuta Makmur	1,501	3,761	5,262
6 Simpang Kramat	572	1,437	2,009
7 Syamtalira Bayu	833	2,390	3,223
8 Geureudong Pase	474	638	1,112
9 Meurah Mulia	1,016	2,047	3,063
10 Matang Kuli	927	1,485	2,412
11 Paya Bakong	1,125	1,642	2,767
12 Pirak Timu	1,900	2,578	4,478
13 Cot Girek	2,938	5,374	8,312
14 Tanah Jambo Aye	2,110	3,408	5,518
15 Langkahan	868	1,464	2,332
16 Seunuddon	2,455	2,847	5,302
17 Baktiya	3,607	4,628	8,235
18 Baktiya Barat	1,941	2,505	4,446
19 Lhoksukon	2,652	4,785	7,437
20 Tanah Luas	1,514	2,634	4,148
21 Nibong	625	765	1,390
22 Samudera	1,266	2,201	3,467
23 Syamtalira Aron	769	920	1,689
24 Tanah Pasir	661	834	1,495
25 Lapang	726	942	1,668
26 Muara Batu	751	1,124	1,875
27 Dewantara	1,009	1,578	2,587
Jumlah/Total	39,123	63,133	102,256

Sumber : Dinas Pertanian Tanaman Pangan dan Peternakan Kabupaten Aceh Utara

Source : Food and Agriculture Agency and Husbandary Service of North Aceh Regency

Tabel : 5.45
TablePopulasi Ternak Besar Kerbau Menurut Kecamatan
Livestock Population of Buffalo by Sub District
2017

Kecamatan/ Sub District	Kerbau/ Buffalo (Ekor/Tail)		
	Jantan/ Male	Betina/ Female	Jumlah/ Total
(1)	(2)	(3)	(4)
1 Sawang	124	243	367
2 Nisam	51	76	127
3 Nisam Antara	39	11	50
4 Banda Baro	36	53	89
5 Kuta Makmur	74	106	180
6 Simpang Kramat	15	17	32
7 Syamtalira Bayu	37	56	93
8 Geureudong Pase	26	72	98
9 Meurah Mulia	42	84	126
10 Matang Kuli	26	29	55
11 Paya Bakong	87	63	150
12 Pirak Timu	46	62	108
13 Cot Girek	238	390	628
14 Tanah Jambo Aye	51	81	132
15 Langkahan	16	15	31
16 Seunuddon	166	272	438
17 Baktiya	977	1,199	2,176
18 Baktiya Barat	13	45	58
19 Lhoksukon	21	25	46
20 Tanah Luas	51	52	103
21 Nibong	15	30	45
22 Samudera	32	65	97
23 Syamtalira Aron	19	30	49
24 Tanah Pasir	11	19	30
25 Lapang	4	3	7
26 Muara Batu	32	47	79
27 Dewantara	219	176	395
Jumlah/Total	2,468	3,321	5,789

Sumber : Dinas Pertanian Tanaman Pangan dan Peternakan Kabupaten Aceh Utara

Source : Food and Agriculture Agency and Husbandary Service of North Aceh Regency

Tabel : 5.46

Populasi Ternak Kecil Kambing Menurut Kecamatan
Small Livestock Population of Goat by Sub Distric
 2017

Kecamatan/ Sub Distric	Kambing/Goat (Ekor/Tail)		
	Jantan/ Male	Betina/ Female	Jumlah/ Total
(1)	(2)	(3)	(4)
1 Sawang	869	1,255	2,124
2 Nisam	1,130	1,568	2,698
3 Nisam Antara	640	638	1,278
4 Banda Baro	338	418	756
5 Kuta Makmur	2,192	3,879	6,071
6 Simpang Kramat	640	807	1,447
7 Syamtalira Bayu	1,353	1,371	2,724
8 Geureudong Pase	637	744	1,381
9 Meurah Mulia	1,318	1,507	2,825
10 Matang Kuli	859	1,001	1,860
11 Paya Bakong	791	1,081	1,872
12 Pirak Timu	1,208	1,358	2,566
13 Cot Girek	1,937	3,007	4,944
14 Tanah Jambo Aye	2,775	1,785	4,560
15 Langkahan	959	671	1,630
16 Seunuddon	740	840	1,580
17 Baktiya	4,387	4,805	9,192
18 Baktiya Barat	984	1,674	2,658
19 Lhoksukon	2,646	3,165	5,811
20 Tanah Luas	1,798	1,719	3,517
21 Nibong	710	1,023	1,733
22 Samudera	1,446	2,519	3,965
23 Syamtalira Aron	878	1,093	1,971
24 Tanah Pasir	843	1,087	1,930
25 Lapang	832	623	1,455
26 Muara Batu	357	477	834
27 Dewantara	1,329	3,989	5,318
Jumlah/Total	34,596	44,104	78,700

Sumber : Dinas Pertanian Tanaman Pangan dan Peternakan Kabupaten Aceh Utara

Source : Food and Agriculture Agency and Husbandary Service of North Aceh Regency

Tabel : 5.47

**Populasi Ternak Kecil Domba Menurut Kecamatan
Small Livestock Population of Sheep by Sub District
2017**

Kecamatan/ Sub District	Domba/Sheep (Ekor/Tail)		
	Jantan/ Male	Betina/ Female	Jumlah/ Total
(1)	(2)	(3)	(4)
1 Sawang	170	378	548
2 Nisam	312	455	767
3 Nisam Antara	15	43	58
4 Banda Baro	160	285	445
5 Kuta Makmur	140	359	449
6 Simpang Kramat	62	114	176
7 Syamtalira Bayu	243	264	507
8 Geureudong Pase	57	73	130
9 Meurah Mulia	106	148	254
10 Matang Kuli	108	121	229
11 Paya Bakong	133	62	195
12 Pirak Timu	123	102	225
13 Cot Girek	322	487	809
14 Tanah Jambo Aye	404	259	663
15 Langkahan	29	41	70
16 Seunuddon	53	113	166
17 Baktiya	1,867	2,337	4,204
18 Baktiya Barat	165	314	479
19 Lhoksukon	272	214	486
20 Tanah Luas	164	214	378
21 Nibong	146	181	327
22 Samudera	342	433	775
23 Syamtalira Aron	57	112	169
24 Tanah Pasir	136	312	448
25 Lapang	63	84	147
26 Muara Batu	85	141	226
27 Dewantara	512	728	214
Jumlah/Total	6,246	8,374	13,544

Sumber : Dinas Pertanian Tanaman Pangan dan Peternakan Kabupaten Aceh Utara

Source : Food and Agriculture Agency and Husbandary Service of North Aceh Regency

Tabel : 5.48

Table

Populasi Ternak Unggas Menurut Kecamatan

Poultry Population by Sub District

(Ekor/Tail)

2017

Kecamatan/ Sub District	Jenis Unggas/Kind of Poultry				
	Ayam Buras/ Local Chicken	Ayam Pedaging/ Broiler	Ayam Petelur/ Gallus SP	Itik/ DuckAnas	Itik Manila/Duk Cairina Moschata
(1)	(2)	(3)	(4)	(5)	(6)
1 Sawang	52,177	83,269	2,342	16,842	1,426
2 Nisam	39,575	75,305	1,291	11,971	806
3 Nisam Antara	8,149	10,690	177	5,498	879
4 Banda Baro	9,514	8,879	52	6,411	698
5 Kuta Makmur	44,904	97,483	1,393	10,842	1,042
6 Simpang Kramat	19,895	254,657	12,914	12,792	4,614
7 Syamtalira Bayu	29,845	85,409	878	24,244	6,515
8 Geureudong Pase	11,750	21,657	165	5,212	261
9 Meurah Mulia	37,105	30,542	1,452	19,004	4,293
10 Matang Kuli	58,959	149,633	1,827	27,094	13,673
11 Paya Bakong	37,740	27,148	1,179	10,069	1,959
12 Pirak Timu	41,111	69,274	1,552	7,422	4,496
13 Cot Girek	40,613	92,203	615	6,080	712
14 Tanah Jambo Aye	35,986	78,490	1,682	23,953	3,049
15 Langkahan	26,479	72,269	4,807	15,893	4,681
16 Seunuddon	13,501	21,680	187	6,424	351
17 Baktiya	68,399	513,236	27,287	45,070	5,156
18 Baktiya Barat	12,864	104,349	52	4,986	268
19 Lhoksukon	24,614	402,125	3,257	13,138	3,524
20 Tanah Luas	56,338	117,487	1,271	13,759	2,852
21 Nibong	17,116	18,388	50	9,109	111
22 Samudera	39,186	644,843	920	27,050	1,983
23 Syamtalira Aron	10,527	24,244	4,805	3,388	587
24 Tanah Pasir	18,412	38,458	2,809	9,355	1,462
25 Lapang	26,989	29,760	243	1,542	102
26 Muara Batu	26,989	471,883	8,805	11,172	974
27 Dewantara	86,307	512,072	3,247	26,429	6,182
Jumlah/Total	895,044	4,055,433	85,259	374,749	72,656

Sumber : Dinas Pertanian Tanaman Pangan dan Peternakan Kabupaten Aceh Utara

Source : Food and Agriculture Agency and Husbandary Service of North Aceh Regency

Tabel : 5.49

Pemotongan Ternak Besar Sapi Menurut Kecamatan
Slaughtered Livestock of Cow by Sub Distric
2017

Kecamatan/ Sub Distric	Sapi/Cow (Ekor/Tail)						Jumlah/ Total	
	RPH		Tercatat		Tidak Tercatat			
	Jantan/ Male	Betina/ Female	Jantan/ Male	Betina/ Female	Jantan/ Male	Betina/ Female		
(1)	(2)	(3)	(4)	(5)	(6)	(7)	(8)	
1 Sawang			132	21		82	36	271
2 Nisam			120	9		43	15	187
3 Nisam Antara			59	4		31	10	104
4 Banda Baro			53	6		36	20	115
5 Kuta Makmur			88	9		61	24	182
6 Simpang Kramat			35	2		34	15	86
7 Syamtalira Bayu			55	8		47	16	126
8 Geureudong Pase			23	3		21	12	59
9 Meurah Mulia			31	3		41	17	92
10 Matang Kuli			167	11		59	21	258
11 Paya Bakong			80	7		37	15	139
12 Pirak Timu			68	5		27	9	109
13 Cot Girek			153	11		54	27	245
14 Tanah Jambo Aye	217	99	472	33		134	43	998
15 Langkahan			30	3		24	16	73
16 Seunuddon			35	4		37	21	97
17 Baktiya			174	9		76	31	290
18 Baktiya Barat			172	10		41	19	242
19 Lhoksukon			354	25		148	60	587
20 Tanah Luas			240	9		49	26	324
21 Nibong			31	2		24	16	73
22 Samudera			290	21		138	55	504
23 Syamtalira Aron			35	6		36	21	98
24 Tanah Pasir			26	4		28	16	74
25 Lapang			29	1		14	10	54
26 Muara Batu			254	12		54	28	348
27 Dewantara			244	17		135	47	443
Jumlah/Total	217	99	3,450	255		1,511	646	6,178

Sumber : Dinas Pertanian Tanaman Pangan dan Peternakan Kabupaten Aceh Utara
Source : Food and Agriculture Agency and Husbandary Service of North Aceh Regency

Tabel : 5.50
TablePemotongan Ternak Besar Kerbau Menurut Kecamatan
Slaughtered Livestock of Buffalo by Sub District
2017

Kecamatan/ Sub District	Kerbau/ Buffalo (Ekor/Tail)						Jumlah/ Total
	RPH		Tercatat		Tidak Tercatat		
	Jantan/ Male	Betina/ Female	Jantan/ Male	Betina/ Female	Jantan/ Male	Betina/ Female	
(1)	(2)	(3)	(4)	(5)	(6)	(7)	(8)
1 Sawang			4	4	17	10	35
2 Nisam			2		14	7	23
3 Nisam Antara					5	4	9
4 Banda Baro					6		6
5 Kuta Makmur			4	1	15	10	30
6 Simpang Kramat					9	9	18
7 Syamtalira Bayu			4	2	18	12	36
8 Geureudong Pase			2		6	1	9
9 Meurah Mulia					12	5	17
10 Matang Kuli			13	5	22	13	53
11 Paya Bakong			2		9	5	16
12 Pirak Timu			2	1			3
13 Cot Girek			19	5	24	12	60
14 Tanah Jambo Aye	12	3	43	8	44	23	133
15 Langkahan					12	4	16
16 Seunuddon					15	5	20
17 Baktiya			8	1	26	23	58
18 Baktiya Barat			5	1	12	3	21
19 Lhoksukon			24	7	44	26	101
20 Tanah Luas			9	2	15	7	33
21 Nibong					3		3
22 Samudera			13	3	38	23	77
23 Syamtalira Aron					15	8	23
24 Tanah Pasir							
25 Lapang							
26 Muara Batu			13	4	22	15	54
27 Dewantara			20	3	31	23	77
Jumlah/Total	12	3	187	7	53	38	131

Sumber : Dinas Pertanian Tanaman Pangan dan Peternakan Kabupaten Aceh Utara
Source : Food and Agriculture Agency and Husbandary Service of North Aceh Regency

Tabel : 5.51
TablePemotongan Ternak Kecil Kambing Menurut Kecamatan
Slaughtered Small Livestock of Goat by Sub Distric
2017

Kecamatan/ Sub Distric	Kambing/Goat (Ekor/Tail)			jumlah/ total
	RPH	Tercatat	Tidak Tercatat	
(1)	(2)	(3)	(4)	(5)
1 Sawang	0	0	460	460
2 Nisam	0	0	310	310
3 Nisam Antara	0	0	255	255
4 Banda Baro	0	0	280	280
5 Kuta Makmur	0	0	455	455
6 Simpang Kramat	0	0	315	315
7 Syamtalira Bayu	0	0	375	375
8 Geureudong Pase	0	0	243	243
9 Meurah Mulia	0	0	340	340
10 Matang Kuli	0	0	570	570
11 Paya Bakong	0	0	365	365
12 Pirak Timu	0	0	251	251
13 Cot Girek	0	0	525	525
14 Tanah Jambo Aye	0	0	1,520	1,520
15 Langkahan	0	0	300	300
16 Seunuddon	0	0	375	375
17 Baktiya	0	0	575	575
18 Baktiya Barat	0	0	355	355
19 Lhoksukon	0	0	1,315	1,315
20 Tanah Luas	0	0	375	375
21 Nibong	0	0	280	280
22 Samudera	0	0	1,250	1,250
23 Syamtalira Aron	0	0	1,335	1,335
24 Tanah Pasir	0	0	290	290
25 Lapang	0	0	270	270
26 Muara Batu	0	0	720	720
27 Dewantara	0	0	1,995	1,995
Jumlah/Total	0	0	15,699	15,699

Sumber : Dinas Pertanian Tanaman Pangan dan Peternakan Kabupaten Aceh Utara

Source : Food and Agriculture Agency and Husbandary Service of North Aceh Regency

Tabel : 5.52

Pemotongan Ternak Kecil Domba Menurut Kecamatan

Table

Slaughtered Small Livestock of Sheep by Sub Distric

2017

Kecamatan/ Sub Distric	Domba/Sheep (Ekor/Tail)			jumlah/ Total
	RPH	Tercatat	Tidak Tercatat	
(1)	(2)	(3)	(4)	(5)
1 Sawang	0	0	177	177
2 Nisam	0	0	124	124
3 Nisam Antara	0	0	101	101
4 Banda Baro	0	0	124	124
5 Kuta Makmur	0	0	198	198
6 Simpang Kramat	0	0	116	116
7 Syamtalira Bayu	0	0	128	128
8 Geureudong Pase	0	0	88	88
9 Meurah Mulia	0	0	156	156
10 Matang Kuli	0	0	213	213
11 Paya Bakong	0	0	136	136
12 Pirak Timu	0	0	83	83
13 Cot Girek	0	0	230	230
14 Tanah Jambo Aye	0	0	505	505
15 Langkahan	0	0	140	140
16 Seunuddon	0	0	170	170
17 Baktiya	0	0	255	255
18 Baktiya Barat	0	0	195	195
19 Lhoksukon	0	0	390	390
20 Tanah Luas	0	0	183	183
21 Nibong	0	0	88	88
22 Samudera	0	0	385	385
23 Syamtalira Aron	0	0	490	490
24 Tanah Pasir	0	0	138	138
25 Lapang	0	0	66	66
26 Muara Batu	0	0	277	277
27 Dewantara	0	0	475	475
Jumlah/Total	0	0	5,631	5,631

Sumber : Dinas Pertanian Tanaman Pangan dan Peternakan Kabupaten Aceh Utara

Source : Food and Agriculture Agency and Husbandary Service of North Aceh Regency

Tabel : 5.53

Pemotongan Ternak Unggas Menurut Kecamatan
Poultry Slaughtered by Sub Distric
(Ekor/Tail)

2017

Kecamatan/ Sub Distric	Jenis Unggas/Kind of Poultry				
	Ayam Buras/ Local Chicken	Ayam Pedaging/ Broiler	Ayam Petelur/ Gallus SP	Itik/Duck Anas Moscha	Itik Manila/Duck Cairina Moschata
(1)	(2)	(3)	(4)	(5)	(6)
1 Sawang	3,900	9,350	1,050	1,020	330
2 Nisam	2,500	5,400	835	800	185
3 Nisam Antara	2,300	3,700	200	420	100
4 Banda Baro	2,050	3,200	950	410	155
5 Kuta Makmur	2,700	5,500	1,175	650	65
6 Simpang Kramat	2,250	3,650	550	510	75
7 Syamtalira Bayu	2,950	5,850	975	595	200
8 Geureudong Pase	1,050	2,910		340	
9 Meurah Mulia	2,250	4,700	550	555	90
10 Matang Kuli	2,700	7,550	1,300	770	215
11 Paya Bakong	1,950	3,650	650	480	60
12 Pirak Timu	2,050	3,350	200	395	40
13 Cot Girek	2,900	9,350	1,600	715	175
14 Tanah Jambo Aye	6,200	144,300	3,800	4,265	1,320
15 Langkahan	2,450	4,650		410	120
16 Seunuddon	2,550	4,950	1,050	480	140
17 Baktiya	2,950	15,550	1,550	800	250
18 Baktiya Barat	2,800	8,100	1,000	575	200
19 Lhoksukon	6,300	115,000	2,600	1,575	275
20 Tanah Luas	2,750	5,300	1,000	615	110
21 Nibong	2,200	3,200	700	415	
22 Samudera	4,350	80,000	2,300	1,525	315
23 Syamtalira Aron	2,300	3,950	900	555	30
24 Tanah Pasir	2,300	3,400	700	400	80
25 Lapang	1,600	2,600		365	40
26 Muara Batu	3,800	47,000	2,100	915	30
27 Dewantara	39,100	112,500	4,900	1,345	400
Jumlah/Total	113,200	618,660	32,635	21,900	5,000

Sumber : Dinas Pertanian Tanaman Pangan dan Peternakan Kabupaten Aceh Utara
Source : Food and Agriculture Agency and Husbandary Service of North Aceh Regency

Tabel : 5.54

Produksi Telur Ternak Unggas Menurut Kecamatan
Egg Production by Kind of Poultry by Sub Distric
(Kg)
2017

Kecamatan/ Sub Distric	Jenis Telur/Kind of Egg					
	Ayam Buras/ Local Chicken	Ayam Petelur/ Egg Layer	Itik/Duck Moscha	Anas Moschata	Itik Manila/Cairina Moschata	Puyuh /Cotumix
(1)	(2)	(3)	(4)	(5)	(6)	
1 Sawang	46,959		11,789		1,023	726
2 Nisam	35,618	1,162	8,380		564	
3 Nisam Antara	7,334		3,849		615	
4 Banda Baro	8,563	47	4,488		489	
5 Kuta Makmur	40,414	1,254	7,589		729	
6 Simpang Kramat	17,906	11,623	8,954		3,230	70
7 Syamtalira Bayu	26,861		16,971		4,561	136
8 Geureudong Pase	10,575		3,648		183	
9 Meurah Mulia	33,395	1,307	13,303		3,005	
10 Matang Kuli	53,063		18,966		9,571	
11 Paya Bakong	33,966	1,061	7,048		1,371	
12 Pirak Timu	37,000	1,397	5,195		3,147	
13 Cot Girek	36,552		4,256		498	137
14 Tanah Jambo Aye	32,387	1,514	16,767		2,134	222
15 Langkahan	23,831	4,326	11,125		3,277	
16 Seunuddon	12,151		4,497		246	
17 Baktiya	61,559	24,558	31,549		3,609	364
18 Baktiya Barat	11,578		3,490		188	
19 Lhoksukon	22,153		9,197		2,467	
20 Tanah Luas	50,704	1,144	9,631		1,996	
21 Nibong	15,404		6,376		78	10
22 Samudera	35,267	828	18,935		1,357	
23 Syamtalira Aron	9,473		2,372		411	540
24 Tanah Pasir	16,571		6,549		1,023	
25 Lapang	24,290		1,079		71	
26 Muara Batu	24,290	7,925	7,820		682	68
27 Dewantara	77,676	2,922	18,500		4,327	426
Jumlah/Total	805,540	61,067	262,342		50,853	2,701

Sumber : Dinas Pertanian Tanaman Pangan dan Peternakan Kabupaten Aceh Utara
Source : Food and Agriculture Agency and Husbandary Service of North Aceh Regency

Tabel : 5.55
Table

Jumlah Produksi Daging dan Konsumsi Ternak Besar Menurut Kecamatan (Kg)
The Amount of Meat Production and Consumption of Large Livestock
By Sub Districts
2017

Kecamatan/ Sub Distric	Produksi(Kg)		Komsumsi(Kg)	
	Kerbau	Sapi	Kerbau	Sapi
(1)	(2)	(3)	(4)	(5)
1 Sawang	2,800	18,970	140	949
2 Nisam	1,840	13,090	92	655
3 Nisam Antara	720	7,280	36	364
4 Banda Baro	480	8,050	24	403
5 Kuta Makmur	2,400	12,740	120	637
6 Simpang Kramat	1,440	6,020	72	301
7 Syamtalira Bayu	2,880	8,820	144	441
8 Geureudong Pase	720	4,130	36	207
9 Meurah Mulia	1,360	6,440	68	322
10 Matang Kuli	4,240	18,060	212	903
11 Paya Bakong	1,280	9,730	64	487
12 Pirak Timu	240	7,630	12	382
13 Cot Girek	4,800	17,150	240	858
14 Tanah Jambo Aye	10,640	69,860	532	3,493
15 Langkahan	1,280	5,110	64	256
16 Seunuddon	1,600	6,790	80	340
17 Baktiya	4,640	20,300	232	1,015
18 Baktiya Barat	1,680	16,940	84	847
19 Lhoksukon	8,080	41,090	404	2,055
20 Tanah Luas	2,640	22,680	132	1,134
21 Nibong	240	5,110	12	256
22 Samudera	6,160	35,280	308	1,764
23 Syamtalira Aron	1,840	6,860	92	343
24 Tanah Pasir		5,180		259
25 Lapang		3,780		189
26 Muara Batu	4,320	24,360	216	1,218
27 Dewantara	6,160	31,010	308	1,551
Jumlah/Total	74,480	432,460	3,724	21,623

Sumber : Dinas Pertanian Tanaman Pangan dan Peternakan Kabupaten Aceh Utara
Source : Food and Agriculture Agency and Husbandary Service of North Aceh Regency

Tabel : 5.56

**Produksi dan Nilai Produksi Ikan Hasil Perikanan Laut
Menurut Kecamatan
Sea Fish Production and Value by Sub Distric
2016**

Kecamatan/ Sub Distric	Jumlah Produksi/ Production (Ton)	Nilai Produksi/ Production Value (000 Rp)
(1)	(2)	(3)
1 Sawang	-	-
2 Nisam	-	-
3 Nisam Antara	-	-
4 Banda Baro	-	-
5 Kuta Makmur	-	-
6 Simpang Kramat	-	-
7 Syamtalira Bayu	1,725.56	30,883,150
8 Geureudong Pase	-	-
9 Meurah Mulia	-	-
10 Matang Kuli	-	-
11 Paya Bakong	-	-
12 Pirak Timu	-	-
13 Cot Girek	-	-
14 Tanah Jambo Aye	1,719.59	33,337,544
15 Langkahan	-	-
16 Seunuddon	3,639.13	66,629,874
17 Baktiya	-	-
18 Baktiya Barat	-	-
19 Lhoksukon	-	-
20 Tanah Luas	-	-
21 Nibong	-	-
22 Samudera	1,486.73	27,798,657
23 Syamtalira Aron	-	-
24 Tanah Pasir	1,473.01	25,562,901
25 Lapang	1,760.03	30,791,970
26 Muara Batu	6,205.28	110,120,902
27 Dewantara	1,782.03	50,176,106
Jumlah/Total	19,791.34	375,251,103

Sumber : Dinas Kelautan dan Perikanan Kabupaten Aceh Utara

Source : Oceanic and Fishery Services of North Aceh Regency

Tabel : 5.57

Produksi dan Nilai Produksi Ikan Hasil Perikanan Laut

Table

Menurut Jenis Ikan

Sea Fish Production and Value by Type of Fish

2016

Jenis Ikan/ Type of Fish		Jumlah Produksi/ Production (Ton)	Nilai Produksi/ Production Value (000 Rp)
(1)		(2)	(3)
1	Teri	715.86	9,306,180
2	Teri Nasi	1.94	-
3	Belanak	273.31	4,099,590
4	Bentong	48.59	631,605
5	Cendro	83.27	1,249,065
6	Daun Bambu/Talang-Talang	188.68	2,641,548
7	Ikan Terbang	252.40	3,533,544
8	Japuh	391.14	13,689,900
9	Julung-julung	299.75	3,896,763
10	Banyar	215.99	2,591,856
11	Kembung	396.31	4,755,672
12	Layang	227.67	4,098,114
13	Layang Anggur/Malalugis	-	-
14	Layang Deles	-	-
15	Layang Biru	-	-
16	Layang Benggol	-	-
17	Lemuru	239.60	3,114,852
18	Siro	169.92	2,548,868
19	Selar	737.39	11,798,160
20	Selar Hijau	135.18	2,027,655
21	Selar Kuning	-	-
22	Sunglir	181.18	2,717,685
23	Tembang	456.95	6,397,230
24	Selanget	154.00	2,617,932
25	Terubuk	261.74	3,664,416

Lanjutan Tabel/Continued Table 5.57

	Jenis Ikan/ Type of Fish	Jumlah Produksi/ Production (Ton)	Nilai Produksi/ Production Value (000 Rp)
	(1)	(2)	(3)
26	Tetengek	277.61	3,886,554
27	Semar	33.09	529,392
28	Ikan Pelagis Kecil Lainnya	72.20	1,083,015
29	Alba Kora	75.71	1,665,543
30	Tuna Mata Besar	199.75	3,995,040
31	Tuna Sirip Biru Selatan	133.46	3,202,920
32	Tuna Gigi Anjing	-	-
33	Madidi Hang	-	-
34	Tongkol Abu-Abu	852.02	17,040,420
35	Tongkol Komo	156.21	3,436,620
36	Tongkol Krai	112.91	2,371,194
37	Lisong	-	-
38	Kenyar	70.48	845,748
39	Selengseng	-	-
40	Cakalang	723.49	9,405,318
41	Lemadang	139.24	2,088,540
42	Ikan Layaran	218.45	2,839,824
43	Ikan Pedang	269.62	3,235,392
44	Ikan Tumbuk	-	-
45	Setuhuk Biru	-	-
46	Setuhuk Hitam	-	-
47	Setuhuk Loreng	-	-
48	Tenggiri	393.48	12,591,264
49	Tenggiri Papan	214.27	5,142,384
50	Nyunglas	-	-

Lanjutan Tabel/Continued Table 5.57

Jenis Ikan/ Type of Fish		Jumlah Produksi/ Production (Ton)	Nilai Produksi/ Production Value (000 Rp)
(1)		(2)	(3)
51	Ikan Gindara	-	-
52	Ikan Gergaji	-	-
53	Cucut Botol	-	-
54	Cucut Kobo	-	-
55	Cucut Lainnya	-	-
56	Cucut Lanyam	-	-
57	Cucut Macan	-	-
58	Cucut Martil/Capingan	-	-
59	Cucut Selendang	-	-
60	Cucut Tikus/Cucut Monyet	464,57	6.503.994
61	Mako	-	-
62	Ikan Paus	-	-
63	Ikan Pelagis Lainnya	335,67	23.923.193
64	Manyung	194,10	2.911.530
65	Ikan Sebelah	125,78	1.886.730
66	Lolosi Biru	-	-
67	Kuwe	195,81	5.482.680
68	Bawal Hitam	177,39	7.450.296
69	Bawal Putih	233,75	9.583.832
70	Golok-Golok	299,39	4.790.208
71	Bawal Belang	-	-
72	Beloso/Buntut Kerbo	143,59	2.153.910
73	Ikan Lidah	-	-
74	Gerot-Gerot	220,94	3.314.130
75	Ikan Gaji	-	-

Lanjutan Tabel/Continued Table 5.57

	Jenis Ikan/ Type of Fish	Jumlah Produksi/ Production (Ton)	Nilai Produksi/ Production Value (000 Rp)
	(1)	(2)	(3)
76	Ikan Nomei/Lomei	131,76	1.976.400
77	Kapas-Kapas	199,23	2.390.712
78	Peperek	384,42	4.997.486
79	Lencam	134,08	1.877.092
80	Kakap Putih	230,46	5.530.992
81	Kerapu Batu	-	-
82	Kakap Sawo	-	-
83	Kakap Merah/Bambangan	343,06	17.153.200
84	Jenaha	80,28	1.204.140,00
85	Trisi	-	-
86	Pinjalo	-	-
87	Kurisi	138,96	5.558.320
88	Kuniran	176,17	3.523.360
89	Biji Nangka	139,32	2.223.184
90	Biji Nangka Karang	192,03	3.072.448
91	Kurau	153,84	2.769.156
92	Kuro/Senangin	160,80	3.537.512
93	Swanngi/Mata Besar	193,25	2.898.720
94	Serinding Tembakau	207,52	2.490.264
95	Gulamah/Tigawaja	151,52	1.666.764
96	Rejung	-	-
97	Alu-Alu Manggilala Pucul	106,02	1.272.216
98	Senuk	-	-
99	Kerong-Kerong	238,14	3.334.016
100	Layur	1.070,43	18.197.276

Lanjutan Tabel/Continued Table 5.57

	Jenis Ikan/ Type of Fish	Jumlah Produksi/ Production (Ton)	Nilai Produksi/ Production Value (000 Rp)
	(1)	(2)	(3)
101	Pari Kembang/Pari Macan	562,91	6.754.896
102	Pari Kelelawar	89,06	1.068.720,00
103	Pari Burung	-	-
104	Pari Hidung Sekop	-	-
105	Pari Kekeh	-	-
106	Pari Lainnya	254,37	3.052.440,00
107	Remang/Gunan/Pucuk Nipah	-	-
108	Gabus	-	-
109	Samgeh	-	-
110	Kambing Kambing/Ayam Ayam	-	-
111	Sembilang	76,01	1.900.150
112	Opah	-	-
113	Ikan Demersal Lainnya	197.433	31.589.216
114	Ekor Kuning/Pisang-pisang	139,98	1.679.772
115	Ikan Napoleon	-	-
116	Kerapu Karang	163,36	5.717.530
117	Kerapu Bebek	109,43	3.720.756
118	Kerapu Balong	59,78	2.032.520
119	Kerapu Lumpur	61,00	2.135.520
120	Kerapu Sunu	-	-
121	Beronang Lingkis	-	-
122	Beronang Kuning	-	-
123	Ikan Beronang	-	-
124	Kakak Tua	-	-
125	Ikan Karang Lainnya	106,02	3.180.540

Sumber : Dinas Kelautan dan Perikanan Kabupaten Aceh Utara

Source : Oceanic and Fishery Services of North Aceh Regency

Lanjutan Tabel/Continued Table 5.57

	Jenis Ikan/ Type of Fish	Jumlah Produksi/ Production (Ton)	Nilai Produksi/ Production Value (000 Rp)
	(1)	(2)	(3)
101	Pari Kembang/Pari Macan	562,91	6.754.896
102	Pari Kelelawar	89,06	1.068.720,00
103	Pari Burung	-	-
104	Pari Hidung Sekop	-	-
105	Pari Kekeh	-	-
106	Pari Lainnya	254,37	3.052.440,00
107	Remang/Gunan/Pucuk Nipah	-	-
108	Gabus	-	-
109	Samgeh	-	-
110	Kambing Kambing/Ayam Ayam	-	-
111	Sembilang	76,01	1.900.150
112	Opah	-	-
113	Ikan Demersal Lainnya	197.433	31.589.216
114	Ekor Kuning/Pisang-pisang	139,98	1.679.772
115	Ikan Napoleon	-	-
116	Kerapu Karang	163,36	5.717.530
117	Kerapu Bebek	109,43	3.720.756
118	Kerapu Balong	59,78	2.032.520
119	Kerapu Lumpur	61,00	2.135.520
120	Kerapu Sunu	-	-
121	Beronang Lingkis	-	-
122	Beronang Kuning	-	-
123	Ikan Beronang	-	-
124	Kakak Tua	-	-
125	Ikan Karang Lainnya	106,02	3.180.540

Sumber : Dinas Kelautan dan Perikanan Kabupaten Aceh Utara

Source : Oceanic and Fishery Services of North Aceh Regency

Tabel : 5.58

**Produksi dan Nilai Produksi Binatang Berkulit Keras Hasil Perikanan Laut
Menurut Kecamatan
Sea Shrimp Production and Value by Sub Distric
2016**

Kecamatan/ Sub Distric	Jumlah Produksi/ Production (Ton)	Nilai Produksi/ Production Value (000 Rp)
(1)	(2)	(3)
1 Sawang	-	-
2 Nisam	-	-
3 Nisam Antara	-	-
4 Banda Baro	-	-
5 Kuta Makmur	-	-
6 Simpang Kramat	-	-
7 Syamtalira Bayu	134,81	3.796.400,00
8 Geureudong Pase	-	-
9 Meurah Mulia	-	-
10 Matang Kuli	-	-
11 Paya Bakong	-	-
12 Pirak Timu	-	-
13 Cot Girek	-	-
14 Tanah Jambo Aye	103,82	3.311.000,00
15 Langkahan	-	-
16 Seunuddon	101,14	3.193.500,00
17 Baktiya	-	-
18 Baktiya Barat	-	-
19 Lhoksukon	-	-
20 Tanah Luas	-	-
21 Nibong	-	-
22 Samudera	77,23	2.397.500,00
23 Syamtalira Aron	-	-
24 Tanah Pasir	76,13	2.514.400,00
25 Lapang	143,11	4.496.000,00
26 Muara Batu	106,14	3.458.300,00
27 Dewantara	90,52	2.745.300,00
Jumlah/Total	832,89	25.912.400

Sumber : Dinas Kelautan dan Perikanan Kabupaten Aceh Utara

Source : Oceanic and Fishery Services of North Aceh Regency

Tabel : 5.59

Produksi dan Nilai Produksi Binatang Berkulit Keras
 Hasil Perikanan Laut Menurut Jenis Hewan
Sea Fish Production and Value by Type of Animal
 2016

Jenis Udang/ Type of Shrimp	Jumlah Produksi/ Production (Ton)	Nilai Produksi/ Production Value (000 Rp)
(1)	(2)	(3)
1 Udang Dogol	177,27	5.812.000
2 Udang Putih	133,10	4.582.200
3 Udang Krosok	88,21	1.590.600
4 Udang Raja	15,37	504
5 Udang Windu	67,22	4.187.600
6 Udang Barong	90,16	1.478.000
7 Udang Lainnya	15,86	650
8 Kepiting	168,60	5.528.000
9 Rajungan	49,17	1.007.500
10 Lainnya	27,94	572.500
<i>Jumlah/Total</i>	832,90	24.759.554,00

Sumber : Dinas Kelautan dan Perikanan Kabupaten Aceh Utara

Source : Oceanic and Fishery Services of North Aceh Regency

Tabel : 5.60

Produksi dan Nilai Produksi Binatang Berkulit Keras
Hasil Perikanan Laut Menurut Kecamatan
Sea Fish Production and Value by Sub Distric
2015

Kecamatan/ Sub Distric	Jumlah Produksi/ Production (Ton)	Nilai Produksi/ Production Value (000 Rp)
(1)	(2)	(3)
1 Sawang	-	-
2 Nisam	-	-
3 Nisam Antara	-	-
4 Banda Baro	-	-
5 Kuta Makmur	-	-
6 Simpang Kramat	-	-
7 Syamtalira Bayu	110.50	3,793,750.00
8 Geureudong Pase	-	-
9 Meurah Mulia	-	-
10 Matang Kuli	-	-
11 Paya Bakong	-	-
12 Pirak Timu	-	-
13 Cot Girek	-	-
14 Tanah Jambo Aye	42.70	1,613,400.00
15 Langkahan	-	-
16 Seunuddon	69.70	2,664,000.00
17 Baktiya	-	-
18 Baktiya Barat	-	-
19 Lhoksukon	-	-
20 Tanah Luas	-	-
21 Nibong	-	-
22 Samudera	63.30	2,395,850.00
23 Syamtalira Aron	-	-
24 Tanah Pasir	55.70	2,229,300.00
25 Lapang	52.50	2,001,850.00
26 Muara Batu	100.00	3,804,550.00
27 Dewantara	74.20	2,973,600.00
Jumlah/Total	568.60	21,476,300

Sumber : Dinas Kelautan dan Perikanan Kabupaten Aceh Utara
 Source : Oceanic and Fishery Services of North Aceh Regency

Tabel : 5.61
Table

Produksi dan Nilai Produksi Binatang Berkulit Keras
Hasil Perikanan Laut Menurut Jenis Hewan
Sea Fish Production and Value by Type of Animal
2015

Jenis Hewan/ Type of Animal	Jumlah Produksi/ Production (Ton)	Nilai Produksi/ Production Value (000 Rp)
(1)	(2)	(3)
1 Kepiting	57.40	2,296,000.00
2 Rajungan	40.30	1,007,500.00
3 Penyu	-	-
4 Teripang	-	-
5 Lainnya	22.80	558,600.00
<i>Jumlah/Total</i>	120.50	3,862,100

Sumber : Dinas Kelautan dan Perikanan Kabupaten Aceh Utara
 Source : Oceanic and Fishery Services of North Aceh Regency

Tabel : 5.62
TableLuas Tambak Menurut Teknologi Budidaya
Areal of Earthen Dam by Cultivation Technology
2016
(Ha)

Kecamatan/ Sub Distric	Teknologi Budidaya/ Cultivation Technology			Jumlah/ Total
	Tradisional/ Traditional	Semi Intensif/ Semi Intensive	Intensif/ Intensive	
(1)	(2)	(3)	(4)	(5)
1 Sawang	-	-	-	-
2 Nisam	64.15	-	-	64.15
3 Nisam Antara	-	-	-	-
4 Banda Baro	-	-	-	-
5 Kuta Makmur	-	-	-	-
6 Simpang Kramat	-	-	-	-
7 Syamtalira Bayu	273.00	-	-	273.00
8 Geureudong Pase	-	-	-	-
9 Meurah Mulia	-	-	-	-
10 Matang Kuli	-	-	-	-
11 Paya Bakong	-	-	-	-
12 Pirak Timu	-	-	-	-
13 Cot Girek	-	-	-	-
14 Tanah Jambo Aye	1,426.00	-	-	1,426.00
15 Langkahan	-	-	-	-
16 Seunuddon	3,366.00	-	-	3,366.00
17 Baktiya	305.35	-	-	305.35
18 Baktiya Barat	3,724.00	-	-	3,724.00
19 Lhoksukon	301.00	-	-	301.00
20 Tanah Luas	-	-	-	-
21 Nibong	-	-	-	-
22 Samudera	862.00	-	-	862.00
23 Syamtalira Aron	86.00	-	-	86.00
24 Tanah Pasir	416.67	-	-	416.67
25 Lapang	1,029.00	-	-	1,029.00
26 Muara Batu	68.50	-	-	68.50
27 Dewantara	253.00	-	-	253.00
Jumlah/Total	12,174.27	-	-	12,174.27

Sumber : Dinas Kelautan dan Perikanan Kabupaten Aceh Utara
Source : Oceanic and Fishery Services of North Aceh Regency

Tabel : 5.63 k Masuk Kambing/dan Domba/ Antar Kabupaten Menurut Kecamatan (Eko
 Table Livestock Entry Goat and Sheep Between Districts By Sub Districts
 2017

Kecamatan/ Sub Distric	Kambing/Goat	Domba/Sheep
(1)	(2)	(3)
1 Sawang	235	130
2 Nisam	125	55
3 Nisam Antara	120	55
4 Banda Baro	115	80
5 Kuta Makmur	190	10
6 Simpang Kramat	210	80
7 Syamtalira Bayu	195	50
8 Geureudong Pase	70	70
9 Meurah Mulia	20	85
10 Matang Kuli	225	107
11 Paya Bakong	180	80
12 Pirak Timu	145	40
13 Cot Girek	175	70
14 Tanah Jambo Aye	475	265
15 Langkahan	100	68
16 Seunuddon	170	
17 Baktiya	103	70
18 Baktiya Barat	150	20
19 Lhoksukon	375	93
20 Tanah Luas	177	23
21 Nibong	138	10
22 Samudera	520	123
23 Syamtalira Aron	585	260
24 Tanah Pasir		
25 Lapang	120	
26 Muara Batu	205	138
27 Dewantara	1,270	160
Jumlah/Total	6,393	2,142

Sumber : Dinas Pertanian Tanaman Pangan dan Peternakan Kabupaten Aceh Utara
 Source : Food and Agriculture Agency and Husbandary Service of North Aceh Regency

Tabel : 5.64
Table

Jumlah Petani Tambak Menurut Kategori
Number of Earthen Dam Farmer by Category
2016

	Kecamatan/ Sub Distric	Kategori/Category		Jumlah/ Total
		Penuh/ Full Time	Sambilan/ Part Time	
	(1)	(2)	(3)	(5)
1	Sawang	-	-	-
2	Nisam	35	9	44
3	Nisam Antara	-	-	-
4	Banda Baro	-	-	-
5	Kuta Makmur	-	-	-
6	Simpang Kramat	-	-	-
7	Syamtalira Bayu	80	45	125
8	Geureudong Pase	-	-	-
9	Meurah Mulia	-	-	-
10	Matang Kuli	-	-	-
11	Paya Bakong	-	-	-
12	Pirak Timu	-	-	-
13	Cot Girek	-	-	-
14	Tanah Jambo Aye	809	52	861
15	Langkahan	-	-	-
16	Seunuddon	870	57	927
17	Baktiya	387	31	418
18	Baktiya Barat	932	71	1.003
19	Lhoksukon	94	19	113
20	Tanah Luas	-	-	-
21	Nibong	-	-	-
22	Samudera	519	108	627
23	Syamtalira Aron	70	15	85
24	Tanah Pasir	398	75	473
25	Lapang	432	75	507
26	Muara Batu	50	12	62
27	Dewantara	431	123	554
	Jumlah/Total	5.107	692	5.799

Sumber : Dinas Kelautan dan Perikanan Kabupaten Aceh Utara
Source : Oceanic and Fishery Services of North Aceh Regency

Tabel : 5.65

Jumlah Konsumsi Daging Unggas Menurut Kecamatan (Kg)

Table

The Amount of Consumption of Poultry Meat

By District

2017

Kecamatan/ Sub Distric	Ayam Buras/ Local Chicken	Ayam Pedaging/ Broiler	Ayam Petelur/ Gallus SP	Itik/Duck Anas Moscha	Itik Manila/Duck Cairina Moschata
(1)	(2)	(3)	(4)	(5)	(6)
1 Sawang	156	468	68	61	20
2 Nisam	100	270	54	48	11
3 Nisam Antara	92	185	13	25	6
4 Banda Baro	82	160	62	25	9
5 Kuta Makmur	108	275	76	39	4
6 Simpang Kramat	90	183	36	31	5
7 Syamtalira Bayu	118	293	63	36	12
8 Geureudong Pase	42	146		20	
9 Meurah Mulia	90	235	36	33	5
10 Matang Kuli	108	378	85	46	13
11 Paya Bakong	78	183	42	29	4
12 Pirak Timu	82	168	13	24	2
13 Cot Girek	116	468	104	43	11
14 Tanah Jambo Aye	248	7,215	247	256	79
15 Langkahan	98	233		25	7
16 Seunuddon	102	248	68	29	8
17 Baktiya	118	778	101	48	15
18 Baktiya Barat	112	405	65	35	12
19 Lhoksukon	252	5,750	169	95	17
20 Tanah Luas	110	265	65	37	7
21 Nibong	88	160	46	25	
22 Samudera	174	4,000	150	92	19
23 Syamtalira Aron	92	198	56	33	2
24 Tanah Pasir	92	170	46	24	5
25 Lapang	64	130		22	2
26 Muara Batu	152	2,350	137	55	2
27 Dewantara	1,564	5,625	319	81	480
Jumlah/Total	4,528	30,933	2,121	1,317	756

Sumber : Dinas Pertanian Tanaman Pangan dan Peternakan Kabupaten Aceh Utara

Source : Food and Agriculture Agency and Husbandary Service of North Aceh Regency

Tabel : 5.66 Jumlah Produksi Daging dan Komsumsi Ternak Kecil Menurut Kecamatan (Kg)
Table *The amount of meat production and consumption of small livestock*
By District
 2017

Kecamatan/ Sub Distric	Produksi(Kg)		Komsumsi(Kg)	
	Domba	Kambing	Domba	Kambing
(1)	(2)	(3)	(4)	(5)
1 Sawang	885	2,300	44	115
2 Nisam	620	1,550	31	78
3 Nisam Antara	505	1,275	25	64
4 Banda Baro	620	1,400	31	70
5 Kuta Makmur	990	2,275	50	114
6 Simpang Kramat	580	1,575	29	79
7 Syamtalira Bayu	640	1,875	32	94
8 Geureudong Pase	440	1,215	22	61
9 Meurah Mulia	780	1,700	39	85
10 Matang Kuli	1,065	2,850	53	143
11 Paya Bakong	680	1,825	34	91
12 Pirak Timu	415	1,255	21	63
13 Cot Girek	1,150	2,625	58	131
14 Tanah Jambo Aye	2,525	7,600	126	380
15 Langkahan	700	1,500	35	75
16 Seunuddon	850	1,875	43	94
17 Baktiya	1,275	2,875	64	144
18 Baktiya Barat	975	1,775	49	89
19 Lhoksukon	1,950	6,575	98	329
20 Tanah Luas	915	1,875	46	94
21 Nibong	440	1,400	22	70
22 Samudera	1,925	6,250	96	313
23 Syamtalira Aron	2,450	6,675	123	334
24 Tanah Pasir	690	1,450	35	73
25 Lapang	330	1,350	17	68
26 Muara Batu	1,385	3,600	69	180
27 Dewantara	2,375	9,975	119	499
Jumlah/Total	28,155	78,495	1,411	3,925

Sumber : Dinas Pertanian Tanaman Pangan dan Peternakan Kabupaten Aceh Utara

Source : Food and Agriculture Agency and Husbandary Service of North Aceh Regency

Tabel : 5.67

Jumlah Produksi Daging Unggas Menurut Kecamatan (Kg)

Table

The Amount of Poultry Meat Production

By District

2017

Kecamatan/ Sub Distric	Ayam Buras/ Local Chicken	Ayam Pedaging/ Broiler	Ayam Petelur/ Gallus SP	Itik/ DuckAnas	Itik Manila/Duk Cairina Moschata
(1)	(2)	(3)	(4)	(5)	(6)
1 Sawang	3,120	9,350	1,365	1,224	396
2 Nisam	2,000	5,400	1,086	960	222
3 Nisam Antara	1,840	3,700	260	504	120
4 Banda Baro	1,640	3,200	1,235	492	186
5 Kuta Makmur	2,160	5,500	1,528	780	78
6 Simpang Kramat	1,800	3,650	715	612	90
7 Syamtalira Bayu	2,360	5,850	1,268	714	240
8 Geureudong Pase	840	2,910		408	
9 Meurah Mulia	1,800	4,700	715	666	108
10 Matang Kuli	2,160	7,550	1,690	924	258
11 Paya Bakong	1,560	3,650	845	576	72
12 Pirak Timur	1,640	3,350	260	474	48
13 Cot Girek	2,320	9,350	2,080	858	210
14 Tanah Jambo Aye	4,960	144,300	4,940	5,118	1,584
15 Langkahan	1,960	4,650		492	144
16 Seunuddon	2,040	4,950	1,365	576	168
17 Baktiya	2,360	15,550	2,015	960	300
18 Baktiya Barat	2,240	8,100	1,300	690	240
19 Lhoksukon	5,040	115,000	3,380	1,890	330
20 Tanah Luas	2,200	5,300	1,300	738	132
21 Nibong	1,760	3,200	910	498	
22 Samudera	3,480	80,000	2,990	1,830	378
23 Syamtalira Aron	1,840	3,950	1,170	666	36
24 Tanah Pasir	1,840	3,400	910	480	96
25 Lapang	1,280	2,600		438	48
26 Muara Batu	3,040	47,000	2,730	1,098	36
27 Dewantara	31,280	112,500	6,370	1,614	480
Jumlah/Total	90,560	618,660	42,426	26,280	6,000

Sumber : Dinas Pertanian Tanaman Pangan dan Peternakan Kabupaten Aceh Utara

Source : Food and Agriculture Agency and Husbandary Service of North Aceh Regency

Lanjutan Tabel / Continued Table 5.67

	Kecamatan/ Sub Distric	Betutu	Lele	Lainnya	Jumlah/ Total
	(1)	(6)	(7)	(8)	(9)
1	Sawang		7	-	91,05
2	Nisam		66	-	146,32
3	Nisam Antara		38	-	61,10
4	Banda Baro		116	-	127,66
5	Kuta Makmur		18	-	82,54
6	Simpang Kramat		18	-	61,66
7	Syamtalira Bayu		188	-	192,81
8	Geureudong Pase		2	-	32,09
9	Meurah Mulia		11	-	21,03
10	Matang Kuli		25	-	49,26
11	Paya Bakong		46	-	92,94
12	Pirak Timu		71	-	115,05
13	Cot Girek		26	-	43,08
14	Tanah Jambo Aye		46	-	65,55
15	Langkahan		116	-	131,16
16	Seunuddon		32	-	67,10
17	Baktiya		36	-	81,27
18	Baktiya Barat		46	-	65,75
19	Lhoksukon		1	-	22,98
20	Tanah Luas		13	-	21,35
21	Nibong		26	-	35,90
22	Samudera		14	-	35,86
23	Syamtalira Aron		50	-	56,35
24	Tanah Pasir		23	-	29,05
25	Lapang		35	-	42,17
26	Muara Batu			-	160,05
27	Dewantara		60	-	112,27
Jumlah/Total			1.131,10	-	2.043,40

Sumber : Dinas Kelautan dan Perikanan Kabupaten Aceh Utara

Source : Oceanic and Fishery Services of North Aceh Regency

Tabel : 5.68

Ternak Masuk Kerbau/Buffalo dan Sapi/Cow Antar Kabupaten Menurut Kecamatan (Ekor/Tail)

Table
Livestock Entry Buffalo and Cow Between Districts By Districts

2017

Kecamatan/ Sub District	Kerbau/Buffalo(Ekor/Tail)			Sapi/Cow (Ekor/Tail)		
	Jantan/ Male	Betina/ Female	Bakalan Potong	Jantan/ Male	Betina/ Female	Bakalan Potong
(1)	(2)	(3)	(4)	(5)	(6)	(7)
1 Sawang	22	19	0	120	65	82
2 Nisam	16	13	0	64	54	44
3 Nisam Antara	10	9	0	44	33	26
4 Banda Baro	22	21	0	77	64	13
5 Kuta Makmur	21	19	0	67	60	32
6 Simpang Kramat	18	13	0	53	38	14
7 Syamtalira Bayu	16	18	0	65	52	32
8 Geureudong Pase	8	4	0	34	24	6
9 Meurah Mulia	16	15	0	46	41	27
10 Matang Kuli	28	21	0	101	77	49
11 Paya Bakong	15	14	0	59	48	28
12 Pirak Timu	9	8	0	41	31	18
13 Cot Girek	25	24	0	109	76	49
14 Tanah Jambo Aye	44	43	0	315	195	166
15 Langkahan	6	7	0	47	35	20
16 Seunuddon	17	13	0	59	48	28
17 Baktiya	24	23	0	141	132	94
18 Baktiya Barat	18	19	0	84	70	36
19 Lhoksukon	43	38	0	210	128	116
20 Tanah Luas	36	25	0	116	80	38
21 Nibong	18	14	0	47	39	25
22 Samudera	33	25	0	192	103	96
23 Syamtalira Aron	22	18	0	64	65	48
24 Tanah Pasir	15	13	0	42	44	18
25 Lapang	13	9	0	35	31	19
26 Muara Batu	21	27	0	75	53	53
27 Dewantara	30	31	0	280	139	123
Jumlah/Total	566	503	0	2,587	1,825	1,300

Sumber : Dinas Pertanian Tanaman Pangan dan Peternakan Kabupaten Aceh Utara

Source : Food and Agriculture Agency and Husbandary Service of North Aceh Regency

Tabel : 5.69

Ternak Masuk Unggas Antar Kabupaten Menurut Kecamatan (Ekor/Tail)

Table

Poultry Livestock Entry Between Districts By Sub Districts

2017

Kecamatan/ Sub Distric	Jenis Unggas/Kind of Po				
	Ayam Buras/ Local Chicken	Ayam Pedaging/ Broiler	Ayam Petelur/ Gallus SP	Itik/Duck Anas Moscha	Itik Manila/Duck Cairina
(1)	(2)	(3)	(4)	(5)	(6)
1 Sawang	2,550	14,300	1,250	530	220
2 Nisam	1,950	3,250	475	515	135
3 Nisam Antara	1,075	2,650		175	40
4 Banda Baro	400	2,950	1,600	290	160
5 Kuta Makmur	2,000	4,850	100	405	50
6 Simpang Kramat	1,550	3,800	100	45	45
7 Syamtalira Bayu	2,200	3,800		440	130
8 Geureudong Pase	200	2,600		130	
9 Meurah Mulia	1,300	3,200		285	50
10 Matang Kuli	1,300	4,500	100	495	70
11 Paya Bakong	500	2,750		260	70
12 Pirak Timu	100	2,750		155	
13 Cot Girek	2,400	5,850	100	390	125
14 Tanah Jambo Aye	5,350	108,500	2,650	3,110	1,160
15 Langkahan	1,300	4,500	50	285	130
16 Seunuddon	1,100	3,350	200	270	80
17 Baktiya	2,500	12,550	1,750	595	180
18 Baktiya Barat	2,100	4,700	675	390	100
19 Lhoksukon	4,100	97,000		1,960	360
20 Tanah Luas	2,300	4,200	100	365	50
21 Nibong	1,700	2,750			
22 Samudera	2,500	47,500		940	265
23 Syamtalira Aron	500	3,550		350	20
24 Tanah Pasir		2,550		310	90
25 Lapang		2,950		240	40
26 Muara Batu	3,000	39,300		590	15
27 Dewantara	10,200	92,000		1,550	270
Jumlah/Total	54,175	482,650	9,150	15,070	3,855

Sumber : Dinas Pertanian Tanaman Pangan dan Peternakan Kabupaten Aceh Utara

Source : Food and Agriculture Agency and Husbandary Service of North Aceh Regency

Tabel : 5.70
Table

Jumlah RTP/Perusahaan Perikanan Laut Menurut Kategori Besarnya Usaha
Number of RTP / Company Marine Fisheries by Size of the Business Category
2016
(Unit)

Kecamatan/ Sub Distric	Jumlah/ Sum of	Kategori Besarnya Usaha/ Size of the Business Category							Dengan Motor Tempel
		Tanpa Perahu / Without Boat	Dengan Perahu Tanpa Motor			Perahu Papan / Board Boat			
			Sub Jumlah	Jukung / Boats		Kecil/ small	Sedang / Medium	Besar / Big	
(1)	(2)	(3)	(4)	(5)	(6)	(7)	(8)	(9)	
1 Sawang	-	-	-	-	-	-	-	-	
2 Nisam	-	-	-	-	-	-	-	-	
3 Nisam Antara	-	-	-	-	-	-	-	-	
4 Banda Baro	-	-	-	-	-	-	-	-	
5 Kuta Makmur	-	-	-	-	-	-	-	-	
6 Simpang Kramat	-	-	-	-	-	-	-	-	
7 Syamtalira Bayu	376	67	109	45	12	32	20	-	
8 Geureudong Pase	-	-	-	-	-	-	-	-	
9 Meurah Mulia	-	-	-	-	-	-	-	-	
10 Matang Kuli	-	-	-	-	-	-	-	-	
11 Paya Bakong	-	-	-	-	-	-	-	-	
12 Pirak Timu	-	-	-	-	-	-	-	-	
13 Cot Girek	-	-	-	-	-	-	-	-	
14 Tanah Jambo Aye	420	159	159	124	27	6	2	-	
15 Langkahan	-	-	-	-	-	-	-	-	
16 Seunuddon	537	97	169	122	23	15	9	-	
17 Baktiya	-	-	-	-	-	-	-	-	
18 Baktiya Barat	-	-	-	-	-	-	-	-	
19 Lhoksukon	-	-	-	-	-	-	-	-	
20 Tanah Luas	-	-	-	-	-	-	-	-	
21 Nibong	-	-	-	-	-	-	-	-	
22 Samudera	335	81	82	43	12	12	15	-	
23 Syamtalira Aron	-	-	-	-	-	-	-	-	
24 Tanah Pasir	187	48	49	8	4	7	14	16	
25 Lapang	307	45	128	43	37	19	12	17	
26 Muara Batu	452	63	101	30	21	18	25	1	
27 Dewantara	371	60	66	18	13	10	16	9	
Jumlah	2.985	620	863	433	149	119	113	49	

Lanjutan Tabel/Continued Table 5.70

Kecamatan/ Sub Distric		Kategori Besarnya Usaha/ Size of the Business Category						
		Sub Jumlah	Dengan Kapal Motor					
			Ukuran Kapal Motor (GT)					
(1)	(10)	< 5 (11)	5-10 (12)	10-20 (13)	20-30 (14)	30-50 (15)	50-100 (16)	>100 (17)
1	Sawang	-	-	-	-	-	-	-
2	Nisam	-	-	-	-	-	-	-
3	Nisam Antara	-	-	-	-	-	-	-
4	Banda Baro	-	-	-	-	-	-	-
5	Kuta Makmur	-	-	-	-	-	-	-
6	Simpang Kramat	-	-	-	-	-	-	-
7	Syamtalira Bayu	200	114	50	32	4	-	-
8	Geureudong Pase	-	-	-	-	-	-	-
9	Meurah Mulia	-	-	-	-	-	-	-
10	Matang Kuli	-	-	-	-	-	-	-
11	Paya Bakong	-	-	-	-	-	-	-
12	Pirak Timu	-	-	-	-	-	-	-
13	Cot Girek	-	-	-	-	-	-	-
14	Tanah Jambo Aye	102	66	25	11	-	-	-
15	Langkahan	-	-	-	-	-	-	-
16	Seunuddon	271	181	52	30	8	-	-
17	Baktiya	-	-	-	-	-	-	-
18	Baktiya Barat	-	-	-	-	-	-	-
19	Lhoksukon	-	-	-	-	-	-	-
20	Tanah Luas	-	-	-	-	-	-	-
21	Nibong	-	-	-	-	-	-	-
22	Samudera	172	98	44	26	4	-	-
23	Syamtalira Aron	-	-	-	-	-	-	-
24	Tanah Pasir	90	57	21	11	1	-	-
25	Lapang	134	90	27	15	2	-	-
26	Muara Batu	288	119	99	39	25	6	-
27	Dewantara	245	162	57	17	9	-	-
Jumlah		1.502	887	375	181	53	6	-

Sumber : Dinas Kelautan dan Perikanan Kabupaten Aceh Utara

Source : Oceanic and Fishery Services of North Aceh Regency

Tabel : 5.71
Table

Jumlah Nelayan Tangkap Perikanan Laut Menurut Kecamatan
Number of Marine Fishermen by District
2016
(Orang / Man)

	Kecamatan/ Sub Distric	Jumlah	Nelayan		
			Penuh/ Tetap	Sambilan Utama	Sambilan Tambahan
	(1)	(2)	(3)	(4)	(5)
1	Sawang	-	-	-	-
2	Nisam	-	-	-	-
3	Nisam Antara	-	-	-	-
4	Banda Baro	-	-	-	-
5	Kuta Makmur	-	-	-	-
6	Simpang Kramat	-	-	-	-
7	Syamtalira Bayu	1,214	484	291	439
8	Geureudong Pase	-	-	-	-
9	Meurah Mulia	-	-	-	-
10	Matang Kuli	-	-	-	-
11	Paya Bakong	-	-	-	-
12	Pirak Timu	-	-	-	-
13	Cot Girek	-	-	-	-
14	Tanah Jambo Aye	1,228	424	222	582
15	Langkahan	-	-	-	-
16	Seunuddon	1,671	644	590	437
17	Baktiya	-	-	-	-
18	Baktiya Barat	-	-	-	-
19	Lhoksukon	-	-	-	-
20	Tanah Luas	-	-	-	-
21	Nibong	-	-	-	-
22	Samudera	1,168	479	312	377
23	Syamtalira Aron	-	-	-	-
24	Tanah Pasir	668	303	177	188
25	Lapang	1,096	451	310	335
26	Muara Batu	1,562	771	358	433
27	Dewantara	1,455	441	519	495
	Jumlah	10,062	3,997	2,779	3,286

Sumber : Dinas Kelautan dan Perikanan Kabupaten Aceh Utara
Source : Oceanic and Fishery Services of North Aceh Regency

Tabel : 5.72 Jumlah Perahu/Kapal Perikanan Laut Menurut Kategori Perahu/Kapal
Table *Number of Boat Marine Fisheries by Boat/Ship Category*
2016
(Unit)

	Kecamatan/ Sub Distric	Jumlah/ Sum of	Kategori Besarnya Usaha/ Category Size of the Business				Dengan Motor Tempel	
			Dengan Perahu Tanpa Motor					
			Sub Jumlah	Jukung / Boats	Perahu Papan / Board Boat			
(1)	(2)	(3)	(4)	Kecil / small	Sedang / Medium	Besar / Big	(8)	
1	Sawang	-	-	-	-	-	-	-
2	Nisam	-	-	-	-	-	-	-
3	Nisam Antara	-	-	-	-	-	-	-
4	Banda Baro	-	-	-	-	-	-	-
5	Kuta Makmur	-	-	-	-	-	-	-
6	Simpang Kramat	-	-	-	-	-	-	-
7	Syamtalira Bayu	379	95	33	7	26	29	-
8	Geureudong Pase	-	-	-	-	-	-	-
9	Meurah Mulia	-	-	-	-	-	-	-
10	Matang Kuli	-	-	-	-	-	-	-
11	Paya Bakong	-	-	-	-	-	-	-
12	Pirak Timu	-	-	-	-	-	-	-
13	Cot Girek	-	-	-	-	-	-	-
14	Tanah Jambo Aye	370	202	96	28	29	49	-
15	Langkahan	-	-	-	-	-	-	-
16	Seunuddon	712	152	39	27	33	53	-
17	Baktiya	-	-	-	-	-	-	-
18	Baktiya Barat	-	-	-	-	-	-	-
19	Lhoksukon	-	-	-	-	-	-	-
20	Tanah Luas	-	-	-	-	-	-	-
21	Nibong	-	-	-	-	-	-	-
22	Samudera	368	88	27	13	22	26	-
23	Syamtalira Aron	-	-	-	-	-	-	-
24	Tanah Pasir	186	58	12	7	9	14	16
25	Lapang	246	57	14	5	7	14	17
26	Muara Batu	597	109	29	10	29	34	7
27	Dewantara	544	90	25	8	21	27	9
	Jumlah	3,402	851	275	105	176	246	49

Lanjutan Tabel/Continued Table 5.72

Kecamatan/ Sub Distric		Kapal Motor						
		Dengan Kapal Motor						
		Sub Jumlah	Ukuran Kapal Motor					
< 5	5-10		10-20	20-30	30-50	50-100	>100	
(1)	(9)	(10)	(12)	(13)	(14)	(15)	(16)	(17)
1	Sawang	-	-	-	-	-	-	-
2	Nisam	-	-	-	-	-	-	-
3	Nisam Antara	-	-	-	-	-	-	-
4	Banda Baro	-	-	-	-	-	-	-
5	Kuta Makmur	-	-	-	-	-	-	-
6	Simpang Kramat	-	-	-	-	-	-	-
7	Syamtalira Bayu	284	175	99	7	3	-	-
8	Geureudong Pase	-	-	-	-	-	-	-
9	Meurah Mulia	-	-	-	-	-	-	-
10	Matang Kuli	-	-	-	-	-	-	-
11	Paya Bakong	-	-	-	-	-	-	-
12	Pirak Timu	-	-	-	-	-	-	-
13	Cot Girek	-	-	-	-	-	-	-
14	Tanah Jambo Aye	168	102	62	4	-	-	-
15	Langkahan	-	-	-	-	-	-	-
16	Seunuddon	560	299	196	57	8	-	-
17	Baktiya	-	-	-	-	-	-	-
18	Baktiya Barat	-	-	-	-	-	-	-
19	Lhoksukon	-	-	-	-	-	-	-
20	Tanah Luas	-	-	-	-	-	-	-
21	Nibong	-	-	-	-	-	-	-
22	Samudera	280	125	105	34	16	-	-
23	Syamtalira Aron	-	-	-	-	-	-	-
24	Tanah Pasir	128	62	44	15	7	-	-
25	Lapang	189	89	57	32	11	-	-
26	Muara Batu	488	155	196	79	52	6	-
27	Dewantara	454	227	145	76	6	-	-
	Jumlah	2,551	1,234	904	304	103	6	-

Sumber : Dinas Kelautan dan Perikanan Kabupaten Aceh Utara
 Source : Oceanic and Fishery Services of North Aceh Regency

Tabel : 5.73
TableJumlah Unit Penangkap Perikanan Laut Menurut Jenis Alat Penangkap
Number of Marine Fishing Equipment Units by Fishing Equipment Type
2016

	Kecamatan/ Sub Distric	Pukat Tarik				Jumlah
		Pukat Tarik Udang Ganda	Pukat Tarik Udang Tunggal	Pukat Tarik Berbingkai	Pukat Tarik Ikan	
	(1)	(2)	(3)	(4)	(5)	(6)
1	Sawang	-	-	-	-	-
2	Nisam	-	-	-	-	-
3	Nisam Antara	-	-	-	-	-
4	Banda Baro	-	-	-	-	-
5	Kuta Makmur	-	-	-	-	-
6	Simpang Kramat	-	-	-	-	-
7	Syamtalira Bayu	-	-	15	-	15
8	Geureudong Pase	-	-	-	-	-
9	Meurah Mulia	-	-	-	-	-
10	Matang Kuli	-	-	-	-	-
11	Paya Bakong	-	-	-	-	-
12	Pirak Timu	-	-	-	-	-
13	Cot Girek	-	-	-	-	-
14	Tanah Jambo Aye	-	-	5	-	5
15	Langkahan	-	-	-	-	-
16	Seunuddon	-	-	29	-	29
17	Baktiya	-	-	-	-	-
18	Baktiya Barat	-	-	-	-	-
19	Lhoksukon	-	-	-	-	-
20	Tanah Luas	-	-	-	-	-
21	Nibong	-	-	-	-	-
22	Samudera	-	-	53	-	53
23	Syamtalira Aron	-	-	-	-	-
24	Tanah Pasir	-	-	26	-	26
25	Lapang	-	-	18	-	18
26	Muara Batu	-	-	140	-	140
27	Dewantara	-	-	-	-	-
	Jumlah	-	-	286	-	286

Lanjutan Tabel/Continued Table 5.73

Kecamatan/ Sub Distric	Pukat Kantong			Jumlah	Pukat Cincin	
	Payang (Termasuk Lampara)	Dogol (trmsk Lampara Dasar, Cantrang)	Pukat Pantai (Jaring Arad)		Pukat Cincin	Jumlah
(1)	(7)	(8)	(9)	(10)	(11)	(12)
1 Sawang	-	-	-	-	-	-
2 Nisam	-	-	-	-	-	-
3 Nisam Antara	-	-	-	-	-	-
4 Banda Baro	-	-	-	-	-	-
5 Kuta Makmur	-	-	-	-	-	-
6 Simpang Kramat	-	-	-	-	-	-
7 Syamtalira Bayu	9	2	3	12	7	6
8 Geureudong Pase	-	-	-	-	-	-
9 Meurah Mulia	-	-	-	-	-	-
10 Matang Kuli	-	-	-	-	-	-
11 Paya Bakong	-	-	-	-	-	-
12 Pirak Timu	-	-	-	-	-	-
13 Cot Girek	-	-	-	-	-	-
14 Tanah Jambo Aye	5	1	-	6	-	-
15 Langkahan	-	-	-	-	-	-
16 Seunuddon	4	2	7	13	4	4
17 Baktiya	-	-	-	-	-	-
18 Baktiya Barat	-	-	-	-	-	-
19 Lhoksukon	-	-	-	-	-	-
20 Tanah Luas	-	-	-	-	-	-
21 Nibong	-	-	-	-	-	-
22 Samudera	4	2	-	6	16	16
23 Syamtalira Aron	-	-	-	-	-	-
24 Tanah Pasir	3	5	2	10	4	4
25 Lapang	4	2	1	7	4	4
26 Muara Batu	12	-	9	21	76	76
27 Dewantara	4	-	9	13	3	3
Jumlah	45	14	31	88	114	113

Lanjutan Tabel/Continued Table 5.73

Kecamatan/ Sub Distric	Jaring Insang					Jumlah
	Jaring Insang Hanyut	Jaring Insang Lingkar	Jaring Klitik	Jaring Insang Tetap	Jaring Tiga Lapis	
(1)	(13)	(14)	(15)	(16)	(17)	(18)
1 Sawang	-	-	-	-	-	-
2 Nisam	-	-	-	-	-	-
3 Nisam Antara	-	-	-	-	-	-
4 Banda Baro	-	-	-	-	-	-
5 Kuta Makmur	-	-	-	-	-	-
6 Simpang Kramat	-	-	-	-	-	-
7 Syamtalira Bayu	50	7	43	35	58	193
8 Geureudong Pase	-	-	-	-	-	-
9 Meurah Mulia	-	-	-	-	-	-
10 Matang Kuli	-	-	-	-	-	-
11 Paya Bakong	-	-	-	-	-	-
12 Pirak Timu	-	-	-	-	-	-
13 Cot Girek	-	-	-	-	-	-
14 Tanah Jambo Aye	44	2	33	44	47	170
15 Langkahan	-	-	-	-	-	-
16 Seunuddon	56	14	47	99	77	293
17 Baktiya	-	-	-	-	-	-
18 Baktiya Barat	-	-	-	-	-	-
19 Lhoksukon	-	-	-	-	-	-
20 Tanah Luas	-	-	-	-	-	-
21 Nibong	-	-	-	-	-	-
22 Samudera	48	9	52	47	49	205
23 Syamtalira Aron	-	-	-	-	-	-
24 Tanah Pasir	24	27	14	9	22	96
25 Lapang	30	26	21	9	29	115
26 Muara Batu	56	6	56	66	4	188
27 Dewantara	41	8	13	19	8	89
Jumlah	349	99	279	328	294	1,340

Lanjutan Tabel/Continued Table 5.73

Kecamatan/ Sub Distric	Jaring Angkat					Jumlah
	Bagan Perahu/ Rakit	Bagan Tancap	Serok dan Songko	Anco	Jaring Angkat Lainnya	
(1)	(19)	(20)	(21)	(22)	(23)	(24)
1 Sawang	-	-	-	-	-	-
2 Nisam	-	-	-	-	-	-
3 Nisam Antara	-	-	-	-	-	-
4 Banda Baro	-	-	-	-	-	-
5 Kuta Makmur	-	-	-	-	-	-
6 Simpang Kramat	-	-	-	-	-	-
7 Syamtalira Bayu	-	-	55	3	3	61
8 Geureudong Pase	-	-	-	-	-	-
9 Meurah Mulia	-	-	-	-	-	-
10 Matang Kuli	-	-	-	-	-	-
11 Paya Bakong	-	-	-	-	-	-
12 Pirak Timu	-	-	-	-	-	-
13 Cot Girek	-	-	-	-	-	-
14 Tanah Jambo Aye	-	-	32	6	3	41
15 Langkahan	-	-	-	-	-	-
16 Seunuddon	-	-	46	2	1	49
17 Baktiya	-	-	-	-	-	-
18 Baktiya Barat	-	-	-	-	-	-
19 Lhoksukon	-	-	-	-	-	-
20 Tanah Luas	-	-	-	-	-	-
21 Nibong	-	-	-	-	-	-
22 Samudera	-	-	47	9	4	60
23 Syamtalira Aron	-	-	-	-	-	-
24 Tanah Pasir	-	-	32	2	2	36
25 Lapang	-	-	34	2	1	37
26 Muara Batu	-	-	-	-	-	-
27 Dewantara	-	-	-	-	-	-
Jumlah	-	-	246	24	14	278

Lanjutan Tabel/Continued Table 5.73

Kecamatan/ Sub Distric	Pancing					
	Rawai Tuna	Rawai Hanyut Lain Selain Rawai Tuna	Rawai Tetap	Rawai Tetap Dasar	Huhate	Pancing Tonda
(1)	(24)	(25)	(26)	(27)	(28)	(29)
1 Sawang	-	-	-	-	-	-
2 Nisam	-	-	-	-	-	-
3 Nisam Antara	-	-	-	-	-	-
4 Banda Baro	-	-	-	-	-	-
5 Kuta Makmur	-	-	-	-	-	-
6 Simpang Kramat	-	-	-	-	-	-
7 Syamtalira Bayu	5	3	98	77	21	16
8 Geureudong Pase	-	-	-	-	-	-
9 Meurah Mulia	-	-	-	-	-	-
10 Matang Kuli	-	-	-	-	-	-
11 Paya Bakong	-	-	-	-	-	-
12 Pirak Timu	-	-	-	-	-	-
13 Cot Girek	-	-	-	-	-	-
14 Tanah Jambo Aye	2	2	50	58	8	9
15 Langkahan	-	-	-	-	-	-
16 Seunuddon	6	4	98	97	38	26
17 Baktiya	-	-	-	-	-	-
18 Baktiya Barat	-	-	-	-	-	-
19 Lhoksukon	-	-	-	-	-	-
20 Tanah Luas	-	-	-	-	-	-
21 Nibong	-	-	-	-	-	-
22 Samudera	4	3	70	86	20	27
23 Syamtalira Aron	-	-	-	-	-	-
24 Tanah Pasir	3	3	33	51	3	39
25 Lapang	5	4	47	60	6	48
26 Muara Batu	17	2	90	78	70	59
27 Dewantara	16	6	47	49	56	68
Jumlah	58	27	533	556	222	292

Lanjutan Tabel/Continued Table 5.73

Kecamatan/ Sub Distric	Pancing				Jumlah
	Pancing Ulur	Pancing Tegak	Pancing cumi	Pancing Lainnya	
(1)	(30)	(31)	(32)	(33)	(34)
1 Sawang	-	-	-	-	-
2 Nisam	-	-	-	-	-
3 Nisam Antara	-	-	-	-	-
4 Banda Baro	-	-	-	-	-
5 Kuta Makmur	-	-	-	-	-
6 Simpang Kramat	-	-	-	-	-
7 Syamtalira Bayu	-	4	47	9	280
8 Geureudong Pase	-	-	-	-	-
9 Meurah Mulia	-	-	-	-	-
10 Matang Kuli	-	-	-	-	-
11 Paya Bakong	-	-	-	-	-
12 Pirak Timu	-	-	-	-	-
13 Cot Girek	-	-	-	-	-
14 Tanah Jambo Aye	-	4	16	9	158
15 Langkahan	-	-	-	-	-
16 Seunuddon	-	4	47	13	333
17 Baktiya	-	-	-	-	-
18 Baktiya Barat	-	-	-	-	-
19 Lhoksukon	-	-	-	-	-
20 Tanah Luas	-	-	-	-	-
21 Nibong	-	-	-	-	-
22 Samudera	-	3	16	11	240
23 Syamtalira Aron	-	-	-	-	-
24 Tanah Pasir	-	4	35	8	179
25 Lapang	-	3	49	9	231
26 Muara Batu	2	5	68	28	419
27 Dewantara	5	4	59	29	339
Jumlah	7	31	337	116	2,179

Lanjutan Tabel/Continued Table 5.73

Kecamatan/ Sub Distric	Perangkap					Jumlah
	Sero Termasuk Kelong	Jermal	Bubu Termasuk Bubu Ambal	Perangkap Lainya	Jaring Perangkap	
(1)	(35)	(36)	(37)	(38)	(39)	(40)
1 Sawang	-	-	-	-	-	-
2 Nisam	-	-	-	-	-	-
3 Nisam Antara	-	-	-	-	-	-
4 Banda Baro	-	-	-	-	-	-
5 Kuta Makmur	-	-	-	-	-	-
6 Simpang Kramat	-	-	-	-	-	-
7 Syamtalira Bayu	-	-	43	17	39	99
8 Geureudong Pase	-	-	-	-	-	-
9 Meurah Mulia	-	-	-	-	-	-
10 Matang Kuli	-	-	-	-	-	-
11 Paya Bakong	-	-	-	-	-	-
12 Pirak Timu	-	-	-	-	-	-
13 Cot Girek	-	-	-	-	-	-
14 Tanah Jambo Aye	-	-	179	37	43	259
15 Langkahan	-	-	-	-	-	-
16 Seunuddon	-	-	132	30	65	227
17 Baktiya	-	-	-	-	-	-
18 Baktiya Barat	-	-	-	-	-	-
19 Lhoksukon	-	-	-	-	-	-
20 Tanah Luas	-	-	-	-	-	-
21 Nibong	-	-	-	-	-	-
22 Samudera	-	-	74	37	51	162
23 Syamtalira Aron	-	-	-	-	-	-
24 Tanah Pasir	-	-	4	20	43	67
25 Lapang	-	-	15	18	54	87
26 Muara Batu	-	-	-	12	94	106
27 Dewantara	-	-	-	19	83	102
Jumlah	-	-	447	190	472	1109

Lanjutan Tabel/Continued Table 5.73

Alat Pengumpul Dan Penangkap						
Kecamatan		Alat Pengumpul Rumput Laut	Alat Penangkap Kerang	Alat Penangkap Teripang	Alat Perangkap Kepiting	Jumlah
(1)	(41)	(42)	(43)	(44)	(45)	(46)
1	Sawang	-	-	-	-	-
2	Nisam	-	-	-	-	-
3	Nisam Antara	-	-	-	-	-
4	Banda Baro	-	-	-	-	-
5	Kuta Makmur	-	-	-	-	-
6	Simpang Kramat	-	-	-	-	-
7	Syamtalira Bayu	-	7	-	44	51
8	Geureudong Pase	-	-	-	-	-
9	Meurah Mulia	-	-	-	-	-
10	Matang Kuli	-	-	-	-	-
11	Paya Bakong	-	-	-	-	-
12	Pirak Timu	-	-	-	-	-
13	Cot Girek	-	-	-	-	-
14	Tanah Jambo Aye	-	16	-	112	128
15	Langkahan	-	-	-	-	-
16	Seunuddon	-	11	-	76	87
17	Baktiya	-	-	-	-	-
18	Baktiya Barat	-	-	-	-	-
19	Lhoksukon	-	-	-	-	-
20	Tanah Luas	-	-	-	-	-
21	Nibong	-	-	-	-	-
22	Samudera	-	10	-	81	91
23	Syamtalira Aron	-	-	-	-	-
24	Tanah Pasir	-	23	-	56	79
25	Lapang	-	17	-	44	61
26	Muara Batu	-	6	-	38	44
27	Dewantara	-	4	-	29	33
	Jumlah	-	94	-	480	574

Lanjutan Tabel/Continued Table 5.73

Kecamatan/ Sub Distric	Lain-lain			
	Muroami	Jala Tebar	Garpu dan Tombak, dll	Jumlah
(1)	(45)	(46)	(47)	(48)
1 Sawang	-	-	-	-
2 Nisam	-	-	-	-
3 Nisam Antara	-	-	-	-
4 Banda Baro	-	-	-	-
5 Kuta Makmur	-	-	-	-
6 Simpang Kramat	-	-	-	-
7 Syamtalira Bayu	1	58	21	80
8 Geureudong Pase	-	-	-	-
9 Meurah Mulia	-	-	-	-
10 Matang Kuli	-	-	-	-
11 Paya Bakong	-	-	-	-
12 Pirak Timu	-	-	-	-
13 Cot Girek	-	-	-	-
14 Tanah Jambo Aye	2	95	46	143
15 Langkahan	-	-	-	-
16 Seunuddon	2	79	32	113
17 Baktiya	-	-	-	-
18 Baktiya Barat	-	-	-	-
19 Lhoksukon	-	-	-	-
20 Tanah Luas	-	-	-	-
21 Nibong	-	-	-	-
22 Samudera	2	58	24	84
23 Syamtalira Aron	-	-	-	-
24 Tanah Pasir	2	81	16	99
25 Lapang	2	38	19	59
26 Muara Batu	1	55	15	71
27 Dewantara	1	53	12	66
Jumlah	13	517	185	715

Sumber : Dinas Kelautan dan Perikanan Kabupaten Aceh Utara

Source : Oceanic and Fishery Services of North Aceh Regency

Tabel : 5.74
TableLuas Jaringan Irigasi
Irrigation Network Area
2017

Nama Daerah Irigasi/ Irrigation	Luas Potensial / Potential area (Ha)	Luas Fungsional / Functional Area (Ha)	Tingkat Jaringan / Network Level
(2)	(3)	(4)	(5)
1. Krueng Tuan	2,265	1,731	TEKNIS
2. Krueng Pase Kiri	3,552	3,343	SEMI TEKNIS
3. Krueng Pase Kanan	5,839	5,579	SEMI TEKNIS
4. Alue Ubay	4,144	2,743	TEKNIS
5. Jambo Aye	17,004	15,458	TEKNIS
6. Buloh Blang Ara	2,100	900	SEMI TEKNIS
7. Jamuan	4,500	140	TEKNIS
8. Mbang	874,35	128	SEMI TEKNIS
9. Irigasi Desa	-	6,849	SEDERHANA
10. Tadah Hujan	3,895	3,637	TADAH HUJAN
Jumlah/Total	44,173	40,508	

Sumber :Dinas Pengairan dan Energi Sumber Daya Mineral (ESDM) Kabupaten Aceh Utara
Source : Irrigating and Energy and Mineral Resources of North Aceh Regency

Tabel : 5.75

Table

Panjang Jaringan Irigasi
Irrigation Network Distance
2017

Nama Daerah Irigasi/ Irrigation	Panjang Saluran / Length of Channel (m)					
	Pembawa / Carrier			Pembuang / Waster		
	Baik	Rusak	Jumlah	Baik	Rusak	Jumlah
(2)	(3)	(4)	(5)	(6)	(7)	(8)
1. Krueng Tuan	23,410	10,033	33,443	20,693	1,089	21,782
2. Krueng Pase Kiri	56,230	14,850	71,080	6,480	4,320	10,800
3. Krueng Pase Kanan	63,418	11,191	74,609	48,835	2,668	51,503
4. Alue Ubay	31,273	4,987	36,260	6,650	6,500	13,150
5. Jambo Aye	107,747	71,832	179,579	111,061	19,599	130,660
6. Buloh Blang Ara	8,263	5,508	13,771	4,300	1,000	5,300
7. Jamuan	4,700	6,300	11,000	-	-	-
8. Mbang	8,839	4,760	13,599	3,000	-	3,000
9. Irigasi Desa	21,432	7,118	28,550	1,138	-	1,138
10. Tadah Hujan	980	17,500		-	-	-
Jumlah/Total	326,292	154,079	461,891	202,157	35,176	237,333

Lanjutan Tabel/Continued Table 5.75

Nama Daerah Irigasi/ <i>Irrigation</i>	Jalan Inspeksi / <i>Road Inspection</i> (m)		
	Baik / <i>Good</i>	Rusak / <i>Bad</i>	Jumlah / <i>Total</i>
(1)	(8)	(9)	(10)
1. Krueng Tuan	393	7,907	8,300
2. Krueng Pase Kiri	53,580	1,500	55,080
3. Krueng Pase Kanan	36,644	23,399	60,043
4. Alue Ubay	6,489	3,845	10,334
5. Jambo Aye Langkahan	129,274	32,319	161,593
6. Buloh Blang Ara	1,700	-	1,700
7. Jamuan	200	-	200
8. Mbang	4,000	1,200	5,200
9. Irigasi Desa	-	-	-
9. Tadah Hujan	-	-	-
Jumlah/Total	232280.0.0	70170.0.0	302450.0.0

Sumber : Dinas Pengairan dan Energi Sumber Daya Mineral (ESDM) Kabupaten Aceh Utara

Source : *Irrigating and Energy and Mineral Resources of North Aceh Regency*

Tabel : 5.83 ffalo dan Sapi/Cow Antar Provinsi Menu
 Table Entry Buffalo and Cow Inter-Provincial B
 2017

Kecamatan/ Sub Distric	Kerbau/ Buffalo (Ekor/Tail)			Sapi/Cow (Ekor/Tail)		
	Jantan/ Male	Betina/ Female	Bak ala n	jantan/ Male	Betina/ Female	Bakalan Potong
(1)	(2)	(3)	(4)	(5)	(6)	(7)
1 Sawang	14	13	0	91	66	63
2 Nisam	12	8	0	47	50	25
3 Nisam Antara	4	2	0	28	25	7
4 Banda Baro	2	8	0	45	46	9
5 Kuta Makmur	12	16	0	54	41	23
6 Simpang Kramat			0	46	45	3
7 Syamtalira Bayu			0	47	36	15
8 Geureudong Pase	1	1	0	6	2	1
9 Meurah Mulia	5	10	0	33	36	17
10 Matang Kuli	16	14	0	76	52	37
11 Paya Bakong	4	4	0	31	30	11
12 Pirak Timu		2	0	24	22	5
13 Cot Girek	18	18	0	78	60	34
14 Tanah Jambo Aye	33	31	0	190	185	130
15 Langkahan			0	27	23	10
16 Seunuddon	1		0	29	25	12
17 Baktiya	16	7	0	117	99	68
18 Baktiya Barat	1	2	0	65	34	37
19 Lhoksukon	17	11	0	136	102	77
20 Tanah Luas		1	0	119	51	34
21 Nibong		1	0	39	23	4
22 Samudera		2	0	138	90	83
23 Syamtalira Aron		2	0	50	30	22
24 Tanah Pasir			0	39	27	15
25 Lapang			0	1	1	
26 Muara Batu	7	11	0	56	35	36
27 Dewantara		5	0	182	119	89
Jumlah/Total	163	169	0	1,794	1,355	867

Sumber : Dinas Pertanian Tanaman Pangan dan Peternakan Kabupaten Aceh Utara
 Source : Food and Agriculture Agency and Husbandary Service of North Aceh Regency

**Tabel : 5.84 Masuk Kambing dan Domba Antar Kabupaten Menurut Kecamatan (Ek
Table Livestock Entry Goat and Sheep Between Districts By Districts
2017**

	Kecamatan/ Sub Distric	Kambing/Goat	Domba/Sheep
	(1)	(2)	(3)
1	Sawang	320	190
2	Nisam	315	105
3	Nisam Antara	230	80
4	Banda Baro	245	65
5	Kuta Makmur	300	100
6	Simpang Kramat	295	90
7	Syamtalira Bayu	265	90
8	Geureudong Pase	230	0
9	Meurah Mulia	290	0
10	Matang Kuli	345	175
11	Paya Bakong	310	86
12	Pirak Timu	180	80
13	Cot Girek	425	150
14	Tanah Jambo Aye	1,275	445
15	Langkahan	270	0
16	Seunuddon	280	90
17	Baktiya	515	250
18	Baktiya Barat	300	170
19	Lhoksukon	1,450	365
20	Tanah Luas	260	100
21	Nibong	350	100
22	Samudera	900	300
23	Syamtalira Aron	1,290	315
24	Tanah Pasir	330	70
25	Lapang	220	35
26	Muara Batu	395	170
27	Dewantara	1,520	330
	Jumlah/Total	13,105	3,951

Sumber : Dinas Pertanian Tanaman Pangan dan Peternakan Kabupaten Aceh Utara
Source : Food and Agriculture Agency and Husbandary Service of North Aceh Regency

Tabel : 5.85 Ternak Masuk Unggas Antar Provinsi Menurut Kecamatan (Ekor/Tail)
 Table Livestock Entry of Poultry Between Provinces By Districts
 2017

Kecamatan/ Sub Distric	Ayam Buras/ Local Chicken	Ayam Pedaging/ Broiler	Ayam Petelur/ Gallus SP	Itik/Duck Anas Moscha	Itik Manila/Duck Cairina
(1)	(2)	(3)	(4)	(5)	(6)
1 Sawang	0	119,550	520	520	100
2 Nisam	0	4,300	800	90	25
3 Nisam Antara	0	3,450	1,100	80	60
4 Banda Baro	0	9,600	1,600	200	
5 Kuta Makmur	0	3,950	1,100	25	
6 Simpang Kramat	0	3,350	100	80	
7 Syamtalira Bayu	0	4,100	1,100		
8 Geureudong Pase	0	2,000			
9 Meurah Mulia	0	2,350			
10 Matang Kuli	0	4,750	1,200		10
11 Paya Bakong	0	2,750	700	20	10
12 Pirak Timu	0	1,900		100	20
13 Cot Girek	0	6,550	1,700	25	25
14 Tanah Jambo Aye	0	99,000	1,900		
15 Langkahan	0				
16 Seunuddon	0	3,150			
17 Baktiya	0	38,000	1,800		
18 Baktiya Barat	0	2,750	750	280	
19 Lhoksukon	0	37,000		40	
20 Tanah Luas	0	4,200	800	300	
21 Nibong	0	2,300		20	
22 Samudera	0	41,800	2,350		
23 Syamtalira Aron	0	31,200			
24 Tanah Pasir	0	4,000			
25 Lapang	0	2,500			
26 Muara Batu	0	78,000			
27 Dewantara	2,000	102,000			
Jumlah/ Total	2,000	614,500	22,250	1,780	250

Sumber : Dinas Pertanian Tanaman Pangan dan Peternakan Kabupaten Aceh Utara
 Source : Food and Agriculture Agency and Husbandary Service of North Aceh Regency

Pertanian/Agriculture

Tabel : 5.86 rbau/ Buffalo dan Sapi/ Cow Antar Kabupaten Menurut Kecamatan
 Table : livestock Out Buffalo and Cow Between Districts By District
 2017

Kecamatan/ Sub Distric	Kerbau/ Buffalo (Ekor/Tail)			Sapi/ Cow (Ekor/Tail)		
	Jantan/ Male	Betina/ Female	Bakalan Potong	Jantan/ Male	Betina/ Female	Bakalan Potong
(1)	(2)	(3)	(4)	(5)	(6)	(7)
1 Sawang		1	0	78	57	36
2 Nisam		1	0	33	29	9
3 Nisam Antara			0	3	3	
4 Banda Baro	3	3	0	111	74	31
5 Kuta Makmur			0	7	7	4
6 Simpang Kramat	4	1	0	17	9	6
7 Syamtalira Bayu	1		0	25	20	5
8 Geureudong Pase			0			
9 Meurah Mulia	1	2	0	4	4	
10 Matang Kuli	1	1	0	27	29	3
11 Paya Bakong	1	1	0	11	16	
12 Pirak Timu		1	0	1	2	
13 Cot Girek			0	46	33	8
14 Tanah Jambo Aye	1	3	0	128	88	68
15 Langkahan			0			
16 Seunuddon		1	0	2	3	
17 Baktiya	1	2	0	16	8	10
18 Baktiya Barat		1	0	67	32	7
19 Lhoksukon	1	1	0	97	72	70
20 Tanah Luas		1	0	3	4	
21 Nibong			0	2	6	
22 Samudera	3	1	0	72	57	60
23 Syamtalira Aron		2	0	2	4	16
24 Tanah Pasir			0		3	
25 Lapang			0	2	2	
26 Muara Batu	1		0	50	46	19
27 Dewantara	5	4	0	114	77	43
Jumlah/ Total	23	27	0	918	685	395

Sumber : Dinas Pertanian Tanaman Pangan dan Peternakan Kabupaten Aceh Utara
 Source : Food and Agriculture Agency and Husbandary Service of North Aceh Regency

Tabel : 5.87

Ternak keluar Kambing dan Domba Antar Kabupaten Menurut Kecamatan (Ekor/Tail)

Table

Livestock Out Goat and Sheep Between Districts By Districts

2017

Kecamatan/ Sub District	Kambing/Goat	Domba/Sheep
(1)	(2)	(3)
1 Sawang	0	0
2 Nisam	0	0
3 Nisam Antara	0	0
4 Banda Baro	15	0
5 Kuta Makmur	0	0
6 Simpang Kramat	0	0
7 Syamtalira Bayu	20	0
8 Geureudong Pase	0	0
9 Meurah Mulia	0	0
10 Matang Kuli	0	0
11 Paya Bakong	0	0
12 Pirak Timu	0	0
13 Cot Girek	0	0
14 Tanah Jambo Aye	0	0
15 Langkahan	0	0
16 Seunuddon	0	0
17 Baktiya	0	0
18 Baktiya Barat	0	0
19 Lhoksukon	0	0
20 Tanah Luas	0	0
21 Nibong	0	0
22 Samudera	0	0
23 Syamtalira Aron	0	0
24 Tanah Pasir	0	0
25 Lapang	0	0
26 Muara Batu	0	0
27 Dewantara	0	0
Jumlah/Total	35	0

Sumber : Dinas Pertanian Tanaman Pangan dan Peternakan Kabupaten Aceh Utara

Source : Food and Agriculture Agency and Husbandary Service of North Aceh Regency

Pertanian/Agriculture

Tabel : 5.88 Perak Keluar Unggas Antar Kabupaten Menurut Kecamatan (Ekor/T: Table
Poultry Livestock Out Between Districts By Districts
2017

Kecamatan/ Sub Distric	Ayam Buras/ Local Chicken	Ayam Pedaging/ Broiler	Ayam Petelur/ Gallus SP	Itik/ DuckAnas	Itik Manan/Duk Cairina Mocchata
(1)	(2)	(3)	(4)	(5)	(6)
1 Sawang	0	30,000	200	0	0
2 Nisam	0	1,550		0	0
3 Nisam Antara	0	1,350		0	0
4 Banda Baro	0	6,250		0	0
5 Kuta Makmur	0	1,550		0	0
6 Simpang Kramat	0	800	50	0	0
7 Syamtalira Bayu	0	2,950		0	0
8 Geureudong Pase	0	100		0	0
9 Meurah Mulia	0	2,150	50	0	0
10 Matang Kuli	0	2,850	50	0	0
11 Paya Bakong	0	100	100	0	0
12 Pirak Timu	0	500		0	0
13 Cot Girek	0	2,950		0	0
14 Tanah Jambo Aye	0	53,200	400	0	0
15 Langkahan	0			0	0
16 Seunuddon	0	100	100	0	0
17 Baktiya	0	24,950		0	0
18 Baktiya Barat	0	1,000	50	0	0
19 Lhoksukon	0	51,000	100	0	0
20 Tanah Luas	0	1,000	50	0	0
21 Nibong	0	150		0	0
22 Samudera	0	21,200		0	0
23 Syamtalira Aron	0	9,450		0	0
24 Tanah Pasir	0			0	0
25 Lapang	0			0	0
26 Muara Batu	0	53,800		0	0
27 Dewantara	0	60,500	200	0	0
Jumlah/Total	0	329,450	1,350	0	0

Sumber : Dinas Pertanian Tanaman Pangan dan Peternakan Kabupaten Aceh Utara
 Source : Food and Agriculture Agency and Husbandary Service of North Aceh Regency

Tabel : 5.89 Kerbau/Buffalo dan Sapi/Cow Antar Kabupaten Menurut Kecamatan
 Table : livestock Out of Buffalo and Cow Between Provinces By District:
 2017

Kecamatan/ Sub District	Kerbau/Buffalo(Ekor/Tail)			Sapi/Cow (Ekor/Tail)		
	Jantan/ Male	Betina/ Female	Bakalan Potong	Jantan/ Male	Betina/ Female	Bakalan Potong
(1)	(2)	(3)	(4)	(5)	(6)	(7)
1 Sawang	0	0	0	56	60	50
2 Nisam	0	0	0	21	28	13
3 Nisam Antara	0	0	0	10	10	1
4 Banda Baro	0	0	0	62	42	4
5 Kuta Makmur	0	0	0	14	12	2
6 Simpang Kramat	0	0	0	19	11	6
7 Syamtalira Bayu	0	0	0	15	12	
8 Geureudong Pase	0	0	0			
9 Meurah Mulia	0	1	0	16	11	6
10 Matang Kuli	0	1	0	20	18	
11 Paya Bakong	0	0	0	18	6	6
12 Pirak Timu	0	0	0	4	1	
13 Cot Girek	0	0	0	26	26	
14 Tanah Jambo Aye	1	3	0	101	88	98
15 Langkahan	0	0	0	1	1	
16 Seunuddon	0	0	0	1	3	
17 Baktiya	0	2	0	22	3	
18 Baktiya Barat	0	0	0	32	17	2
19 Lhoksukon	1	1	0	120	66	50
20 Tanah Luas	0	2	0	3	3	
21 Nibong	0	0	0	1	3	
22 Samudera	0	2	0	76	44	50
23 Syamtalira Aron	0	0	0	15	7	22
24 Tanah Pasir	0	0	0	1	1	
25 Lapang	0	1	0		2	
26 Muara Batu	0	2	0	52	33	
27 Dewantara	3	3	0	83	67	59
Jumlah/Total	5	18	0	789	575	369

Sumber : Dinas Pertanian Tanaman Pangan dan Peternakan Kabupaten Aceh Utara
 Source : Food and Agriculture Agency and Husbandary Service of North Aceh Regency

INDUSTRI, PERTAMBANGAN, ENERGI DAN KONSTRUKSI

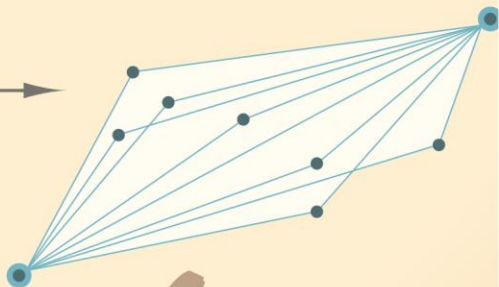

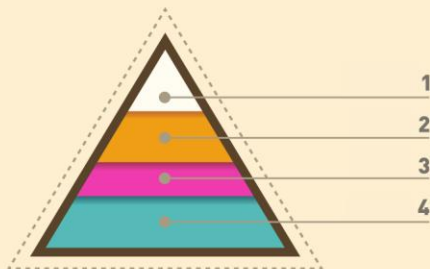
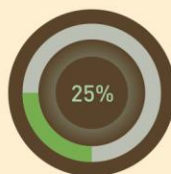
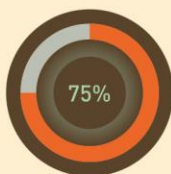
Industry, Mining, Energy, and Construction

BAB
CHAPTER

6



25%



PENJELASAN TEKNIS

TECHNICAL NOTES

1. **Industri manufaktur** adalah suatu kegiatan ekonomi yang melakukan kegiatan mengubah suatu barang dasar secara mekanis, kimia, atau dengan tangan sehingga menjadi barang jadi/setengah jadi, dan atau barang yang kurang nilainya menjadi barang yang lebih tinggi nilainya, dan sifatnya lebih dekat kepada pemakai akhir. Termasuk dalam kegiatan ini adalah jasa industri dan pekerjaan perakitan.
2. **Jasa industri** adalah kegiatan industri yang melayani keperluan pihak lain. Pada kegiatan ini bahan baku disediakan oleh pihak lain sedangkan pihak pengolah hanya melakukan pengolahannya dengan mendapat imbalan sebagai balas jasa (upah maklon).
3. **Perusahaan atau usaha industri** adalah suatu unit (kesatuan) usaha yang melakukan kegiatan ekonomi, bertujuan menghasilkan barang atau jasa, terletak pada suatu bangunan atau lokasi tertentu, dan mempunyai catatan administrasi tersendiri mengenai produksi dan struktur biaya serta ada seorang atau lebih yang bertanggung jawab atas usaha tersebut.

1. **Manufacturing industry** is defined as an economic activity processing basic goods mechanically, chemicals or manually into final or intermediate goods. It is also defined as processing of lower value goods into higher value goods as final or intermediate products. The activities also include services for manufacturing and assembling.
2. **Services for manufacturing** is defined as a manufacturing activity which serving other manufacturing establishments. In this case, raw materials are supplied by others while the workers are paid as a compensation for processing raw materials.
3. **A manufacturing establishment** is defined as a production unit engaged in economic activity, producing goods or services, located in a building or in a certain location, keeping a business record concerning the production and cost structure, and having a person or more that are responsible to those activities.

INDUSTRY, MINING, AND ENERGY

4. Industri manufaktur dikelompokkan ke dalam 4 golongan berdasarkan banyaknya pekerja, yaitu: industri besar (100 orang pekerja atau lebih), industri sedang/menengah (20–99 orang pekerja), industri kecil (5–19 orang pekerja), dan industri mikro (1–4 orang pekerja).
 5. Pelanggan adalah individu atau kelompok, baik rumah tangga, perusahaan atau institusi non profit yang membeli air bersih dari perusahaan air bersih.
 6. Air disalurkan adalah volume air bersih dari perusahaan air bersih
4. *Manufacturing industries are categorized into four groups, based on the number of employees: large scale manufacturing (100 employees or more), medium scale manufacturing (20–99 employees), small scale manufacturing (5–19 employees), and micro industry (1–4 employees).*
 5. *Customers are individuals or groups, whether household, company or non-profit institutions that buy water supply from water supply establishment.*
 6. *Distributed water is the volume of water supply from water supply establishment.*

ULASAN

DESCRIPTION

Industri

Kabupaten Aceh Utara terkenal sebagai salah kawasan industri besar yang ada di provinsi Aceh, hal ini disebabkan karena kejayaan pada masa lampau dengan berdirinya perusahaan Pupuk Iskandar Muda (PIM), Pupuk ASEAN Aceh Fertilizer (AAF), PT. Exxon Mobile, dan PT. Arun. Namun seiring berjalannya waktu hingga saat ini Aceh Utara hanya menyisakan PT. PIM, dan Exxon Mobile (Sekarang Pertamina Hulu Energi).

Selain itu Kabupaten Aceh Utara juga merupakan pusat industri kecil. Jumlah Unit Usaha Industri Kecil Formal dan Non Formal di Kabupaten Aceh Utara pada tahun 2016 sejumlah 2.082 unit usaha yang terdiri dari 1.736 unit usaha Non Formal dan 346 unit Usaha Formal.

Jenis Industri Makanan, Minuman dan Tembakau memiliki persentase kontribusi terbesar dalam penyerapan tenaga kerja dan omset industry dengan persentase sebesar 27,96 persen dan 20,83 persen. Sebanyak 29,88 persen dari jumlah unit usaha di Kabupaten Aceh Utara bergerak pada jenis industri tersebut.

Industry

North Aceh Regency is renowned as one large industrial area in the province, that's because the glory of the past with the establishment of the company Pupuk Iskandar Muda (PIM), Fertilizer ASEAN Aceh Fertilizer (AAF) , PT. Exxon Mobile and PT. Arun, But over time until the current North Aceh leaving only PT. PIM, and Exxon Mobile (Now Pertamina Hulu Energi).

In addition, North Aceh regency is also a small industrial center. In the year of 2016 Number of Small Industrial Business Unit Formal and Non Formal in North Aceh Regency are 2,082. it consisting of 1,736 non formal business unit and 346 Formal Enterprises unit.

Type Industry Food, Beverages and Tobacco had the biggest percentage contribution to employment and turnover industry with a percentage of each by 27.96 percent and 20.83 percent. As many as 29,88 percent of the total number of business units in North Aceh Regency moves on the type of industry.

INDUSTRY, MINING, AND ENERGY

Energi

Pada subbab energi ini akan dibahas terkait sumber daya air dan energi listrik di Kabupaten Aceh Utara Pada Tahun 2016. Jika dibandingkan dengan data tahun 2015, jumlah penyaluran air minum PDAM mengalami kenaikan sebesar 17,14 persen. Jumlah Pelanggan terbesar pada tahun 2016 berasal dari kategori Rumah Tangga dengan persentase sebesar 87,65 persen dari 18.325 pelanggan.

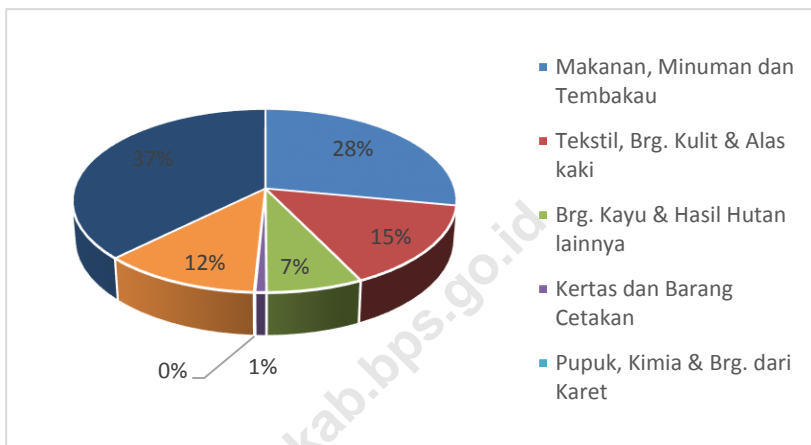
Jumlah air yang disalurkan terbanyak terjadi di bulan Juni sebesar 343.653 m³ dengan jumlah penyaluran air terbanyak selama setahun ke pelanggan kategori Rumah Tangga.

Energy

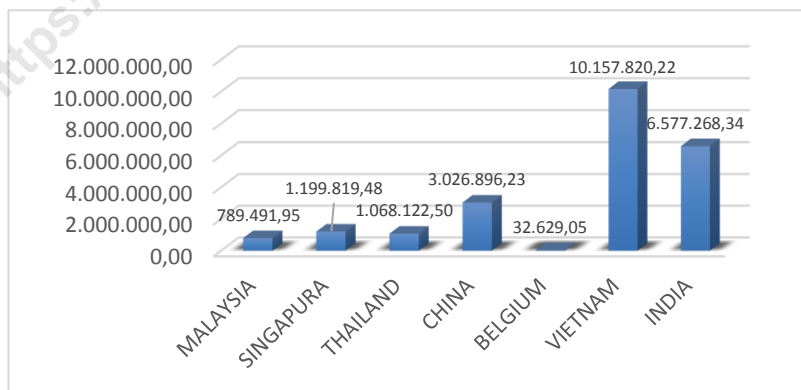
The following sections will discuss energy terkait water resources and electric energy in North Aceh Regency on year 2016. Compared with the data in 2015, the number of customers of Drinking Water has increased by 17,14 percent. The number of customers with category Household have 87,65 percent of 18.325 total of customer.

The amount of water is channeled in June amounted to 343.653 m³ with the highest number of water distribution for a year to customers category Households and Government Agencies.

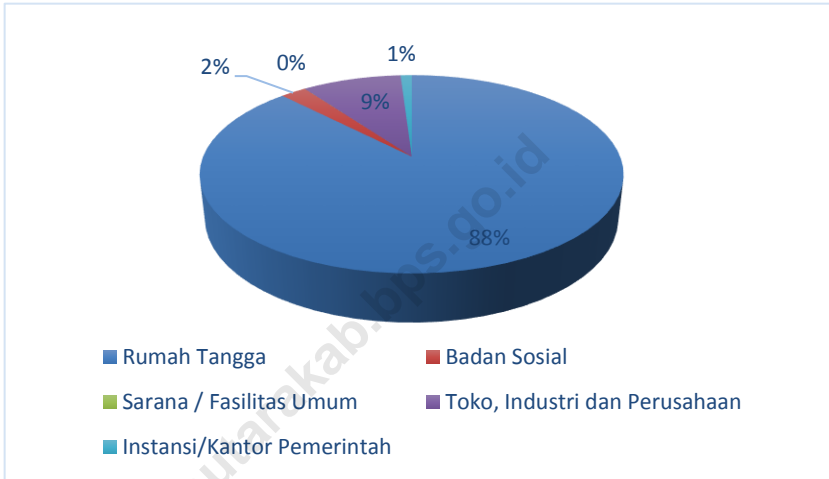
Gambar 6.1 **Persentase Tenaga Kerja Menurut Jenis Industri di Kabupaten Aceh Utara, 2016**
Percentage of Workers by Type of Industry in North Aceh Regency, 2016



Gambar 6.2 **Realisasi Ekspor Non Migas Menurut Negara Tujuan, 2015**
Realization of Export Non Oil and Gas by Destination Country, 2015



Gambar 6.3 Persentase Pelanggan Air Minum PDAM Tirta Mon Pase, 2016
Picture **2016**
Customers Percentage of PDAM Tirta Mon Pase, 2016



Tabel	6.1	Jumlah Pelanggan dan Air yang Disalurkan Menurut Pelanggan di Kabupaten Aceh Utara, 2016		
Table		Number of Customer and Distributed Clean Water by Type of Customers in Aceh Utara Regency, 2016		
Pelanggan Customers	Pelanggan Customers	Air Disalurkan Distributed Water (m³)	Nilai/ Value (rupiah)	
(1)	(2)	(3)	(4)	
Sosial/ <i>Social</i>	425	205588	719387400	
Rumah Tangga/ <i>Household</i>	16063	3071993	12860972557	
Instansi Pemerintah <i>Government Institution</i>	186	174626	1962189502	
Niaga/ <i>Trade</i>				
Industri/ <i>Industry</i>	1649	323083	3074827872	
Khusus/ <i>Exclusive</i>	2	22008	220290000	
Jumlah/ Total	18325	3797298	18837667331	
Sumber <i>Source</i>	PDAM Tirta Mon Pase <i>PDAM Tirta Mon Pase</i>			

Tabel : 6.2

Jumlah Tenaga Kerja PT Arun NGL

Table

Number of Labour of PT Arun NGL

2009 - 2012

Rincian/ <i>Description</i>	2009	2010	2011	2012
(1)	(2)	(3)	(4)	(5)
1 Pekerja Tetap	507	413	379	379
2 Pekerja Kebangsaan Asing	3	2	2	2
3 Pekerja Kontraktor di Bawah Pengawasan Langsung PT Arun NGL (N2)	27	852	38	38
4 Pekerja Kontraktor (N3)	991	852	861	861
5 Pekerja Kontraktor Kebangsaan Asing	-	-	-	-
Jumlah/Total	1,528	2,119	1,280	1,280

Sumber : PT Arun Natural Gas Liquefaction (NGL)

Source : PT Arun Natural Gas Liquefaction (NGL)

Tabel	6.2.3	Jumlah Pelanggan dan Air yang Disalurkan Menurut Pelanggan di Kabupaten Aceh Utara, 2017		
Table		Number of Customer and Distributed Clean Water by Type of Customers in Aceh Utara Regency, 2017		
Pelanggan Customers	Pelanggan Customers	Air Disalurkan Distributed Water (m³)	Nilai/ Value (rupiah)	
(1)	(2)	(3)	(4)	
Sosial/ <i>Social</i>	603	219323	785769414	
Rumah Tangga/ <i>Household</i>	28542	3313611	13848416941	
Instansi Pemerintah <i>Government Institution</i>	337	171224	2011494467	
Niaga/ <i>Trade</i>	3134	375325	3559154182	
Industri/ <i>Industry</i>	-	-	-	
Khusus/ <i>Exclusive</i>	2	35654	356900000	
Jumlah/ Total	32618	4115137	20561735004	
Sumber	PDAM Tirta Mon Pase			
Source	PDAM Tirta Mon Pase			

Tabel : 6.3 Jumlah Pengapalan Hasil Produksi PT Arun NGL
Table *Number of Shipments of PT Arun NGL*
2005 - 2012
(Kargo/Cargo)

Tahun/ Year	Gas Alam Cair/ Liquid Natural Gas	Kondensat/ Condensate
(1)	(2)	(3)
2005	74	19
2006	59	19
2007	50	13
2008	42	9
2009	37	8
2010	34	7
2011	20	6
2012	20	6

Sumber : PT Arun Natural Gas Liquefaction (NGL)
Source : PT Arun Natural Gas Liquefaction (NGL)

Tabel : 6.4

Table

**Perkembangan Bidang Pembangkit dan Distribusi
PT PLN Cabang Lhokseumawe
Development of Electric Power Generators and Distribution of
State Electrical Company Branch of Lhokseumawe
2012 - 2016**

Rincian/ Description	Satuan / Measu rement s	2012	2013	2014	2015	2016
(1)	(2)	(3)	(4)	(5)	(6)	(7)
<i>I Pembangkit</i>						
1 Unit Mesin	Unit	4	-		7	21
2 Kapasitas Terpasang	KW	15.148	10.088	10.088	9.888	19.888
3 Kemampuan	KW	13.950	8.600	8.600	8.060	18.060
4 Produksi Sendiri	KWH	3.625.000	5.189.800	7.207.800	8.737.790	9.589.462
5 Produksi Yang Dibeli	KWH	259.060.903	565.039.305	574.846.890	67.739.712	701.813.683
6 Pemakaian Sendiri	KWH	160.701	176.900	158.400	617.354	663.455
7 Kerugian Energi Listrik	KWH	13.495.552	-	-	85.647.483	75.115.154
8 Penjualan	KWH	143.247.610	-	-	575.875.946	639.016.524
9 Pemakaian Bahan Bakar	Liter	946.340	1.413.899	1.953.460		20.492.470
10 Pemakaian Minyak Pelumas	Liter	3.952	5.947	7.146		16.092
<i>II Distribusi</i>						
1 Gardu Induk Bayu	MVA	60	60	60	60	
2 Gardu Distribusi	Buah	6	4	4	2.889	3.055
3 SUTT 150 KV	KMS	54	-	-		
4 SKTM (Kabel)	KMS	45,90	47,90	6.382	180	18.005
5 SUTM	KMS	1.058,50	1.327,60	140.422	3.230	332.480
6 SUTR	KMS	1.559,60	1.967,30	199.774	4.414	512.564
7 Transformator	Buah	792	1.063	1.102	2.889	3.055
8 Daya Transformator	KVA	49.159	67.859	69.816	198.794	210.481

Sumber : PT PLN (Persero) Cabang Lhokseumawe

Source : Branch of PT PLN (Persero) Lhokseumawe

Tabel : 6.5

Table

**Perkembangan Perusahaan Umum Listrik Negara
PT PLN Cabang Lhokseumawe
Development of State Electrical Company Branch Unit Lhokseumawe
2012 - 2016
2012 - 2016**

Rincian/ Description	2012	2013	2014	2015	2016
(1)	(2)	(3)	(4)	(5)	(6)
1 Upah dan Gaji	34.317.239	37.095.151	26.638.127.336	43.988.276	49.057.370.152
2 Penyusutan Barang Modal	32.197.940	33.088.464	34.223.178.388	36.149.967	39.162.893.675
3 Pajak Tak Langsung	244.175	88.383	-	439.356.617	397.103.585
4 Surplus Usaha :					
- Sewa Trafo	42.075	42.575	18.043.058.550	35.505	0
- Bunga	25.286	2.365	-	-	-
- Laba	-	-	-	-	-
- Rugi	112.008.400	350.479.209	638.021.948.707	192.460.114	99.089.888.039
5 Rata-rata Tarif Per KWH	783,57	623,69	-	-	794
6 Jumlah Biaya Produksi dan Biaya Antara	101.698.292	20.827.915	-	-	2.316
7 Bahan Bakar, Perbaikan dan Lain-lain	143.000.152	173.787.345	208.301.722.028	-	67.155.203.890
8 Pembelian KWH dari Unit Lain (Kwh)	431.011	461.172	540.890.580	-	662.803.294
9 Pembelian KWH dari Unit Lain (Rupiah)	420.052.026	715.015.762	1.017.124.098.590	1.217.804.813	976.197.863.989

Sumber : PT PLN (Persero) Cabang Lhokseumawe

Source : Branch of PT PLN (Persero) Lhokseumawe

Tabel : 6.6
TableData Potensi Industri Kecil Non Formal Menurut Komoditi
Potency of Small Non Formal Industries by Commodity
2015

Komoditi/ <i>Commodity</i>	Jumlah Unit Usaha/ <i>Number of Establishment</i> (Unit/Unit)	Jumlah Tenaga Kerja/ <i>Number of Employee</i> (Orang/Person)	Jumlah Nilai Investasi/ <i>Investment Value</i> (000 Rupiah)	Jumlah Nilai Produksi/ <i>Production Value</i> (000 Rupiah)
(1)	(2)	(3)	(4)	(5)
1 Anyaman Pandan	35	80	28.000	376.000
2 Atap Rumbia	5	15	2.500	120.000
3 Batu Bata	128	644	574.360	4.600.000
4 Bengkel Las	13	44	88.000	920.000
5 Bordir	195	808	785.805	9.400.000
6 Bengkel Motor	62	154	86.600	1.488.000
7 Bubuk Kopi	9	22	38.060	216.000
8 Kacang Goreng	2	3	2.000	55.000
9 Tempe Goreng	1	1	3.000	25.000
10 Keripik Pisang	4	18	10.300	76.500
11 Kerupuk	6	10	10.190	217.000
12 Konveksi	256	831	965.283	9.250.000
13 Kue Basah	50	133	145.000	1.210.000
14 Kue Tradisional	37	92	113.150	753.410
15 Kue Kering	83	223	245.400	1.650.000
16 Garam	213	676	278.090	2.702.478
17 Furniture dari Kayu	41	141	147.700	2.950.000
18 Kerajinan Bambu	8	15	20.100	450.000
19 Jamu Tradisional	17	77	55.550	255.000
20 Barang dari semen	1	3	11.500	72.000
21 Kelapa Terpadu	1	2	3.500	45.000
22 Ker. Eceng Gondok	1	2	2.500	18.000
23 Mie	4	26	12.432	212.000
24 Servis Komputer	8	20	14.000	132.000
25 Perabot	17	78	78.600	1.030.000

Lanjutan Tabel/Continued Table 6.6

Komoditi/ Commodity	Jumlah Unit Usaha/ Number of Establishment (Unit/Unit)	Jumlah Tenaga Kerja/ Number of Employee (Orang/Person)	Jumlah Nilai Investasi/ Investment Value (000 Rupiah)	Jumlah Nilai Produksi/ Production Value (000 Rupiah)
(1)	(2)	(3)	(4)	(5)
26 Tepung	2	5	4.500	112.500
27 Bengkel Sepeda	55	82	116.600	1.250.000
28 Giling Bambu	10	30	30.000	250.000
29 Anyaman Tikar	5	12	9.000	35.800
30 Makanan Ringan	1	3	2.000	24.500
31 Pandai Besi	112	342	123.450	3.720.000
32 Sapu Ijuk	3	11	9.000	38.250
33 Ban Motor Bekas	2	8	3.000	17.800
34 Tahu Tempe	28	117	71.021	300.000
35 Anyaman Bambu	1	3	800	18.000
36 Anyaman Rotan	2	5	3.100	22.700
37 Keripik ubi	14	26	10.375	488.490
38 Kopian/Peci	3	18	16.400	90.000
39 Sapu Lidi	1	1	500	8.025
40 Tukang Kaleng	4	12	2.500	86.000
41 Sulaman	1	9	1.400	18.460
42 Kelapa Gongseng	4	12	6.150	185.600
43 Kembang Tahu	1	14	3.000	12.500
44 Krei Jendela	1	3	7.000	16.900
45 Sabut Kelapa	2	15	590.100	209.000
46 Sagu	1	3	4.000	6.000
47 Sangkar Burung	1	5	3.000	22.500
48 Tempel Ban	85	186	112.000	1.040.000
49 Terasi	2	4	2.000	45.000
50 Asam Kana	1	4	1.000	22.500

Lanjutan Tabel/*Continued Table* 6.6

Komoditi/ <i>Commodity</i>	Jumlah Unit Usaha/ <i>Number of Establishment (Unit/Unit)</i>	Jumlah Tenaga Kerja/ <i>Number of Employee (Orang/Person)</i>	Jumlah Nilai Investasi/ <i>Investment Value (000 Rupiah)</i>	Jumlah Nilai Produksi/ <i>Production Value (000 Rupiah)</i>
(1)	(2)	(3)	(4)	(5)
51 Cincin Sumur	5	18	8,500	125,000
52 Doorsmeer	60	248	121,000	118,000
53 Keramik/Gerabah	4	14	3,035	56,500
54 Jipang Kacang	4	21	9,000	60,200
55 Minyak Kelapa	3	16	315,000	1,342,500
56 Sabun & Bhn RT	1	4	2,000	22,700
57 Kipang Beras	1	5	4,240	30,000
58 Bandeng Presto	-	-	-	-
59 Nata de Coco	-	-	-	-
60 Pengolahan Kedelai	1	5	5,000	16,750
61 Pisang Sale	11	33	8,070	430,800
62 Roti	8	23	10,075	98,150
63 Belah Papan	1	5	4,000	105,000
64 Benang Nilon	2	11	8,500	124,000
65 Bengkel Mobil	-	-	-	-
66 Alat Rekaman Gambar/Industri Rekaman	-	-	-	-
67 Air Isi Ulang	-	-	-	-
68 Bengkel Bubut	-	-	-	-
69 Bengkel Karoseri	-	-	-	-
70 Cas Baterai	5	7	76,000	164,525
71 Fotokopi	34	48	416,935	301,440
72 Perabot Aluminium	-	-	-	-
73 Kusen Ketam	-	-	-	-
74 Sari Kelapa	-	-	-	-
75 Servis AC/Kulkas	2	6	21,000	55,200

Lanjutan Tabel/Continued Table 6.6

Komoditi/ Commodity	Jumlah Unit Usaha/ Number of Establishment (Unit/Unit)	Jumlah Tenaga Kerja/ Number of Employee (Orang/Person)	Jumlah Nilai Investasi/ Investment Value (000 Rupiah)	Jumlah Nilai Produksi/ Production Value (000 Rupiah)
(1)	(2)	(3)	(4)	(5)
76 Servis AC Mobil	2	7	19,500	48,000
77 VCO	-	-	-	-
78 Tukang Mas	-	-	-	-
79 Minyak Rambut	-	-	-	-
80 Percetakan dan Sablon	-	-	-	-
81 Ukiran Kayu	-	-	-	-
82 Photo Studio	16	33	211,625	505,305
83 Reparasi Dinamo	10	20	56,000	238,800
84 Reparasi Radiator	1	2	6,000	21,000
85 Bahan Kimia	-	-	-	-
86 Minuman Ringan	-	-	-	-
87 Kilang Minyak Mini	-	-	-	-
88 Saus Tomat	-	-	-	-
89 Yodisasi Garam	2	12	85,000	96,500
90 Furniture dari Rotan	18	129	6,800	132,000
91 Batu Batako	2	15	1,900	120,000
92 Es Lilin	-	-	-	-
93 Vulkanisir Ban	-	-	-	-
94 Industri Kecap	-	-	-	-
95 Kilang Padi	-	-	-	-
96 Daur Ulang	-	-	-	-
97 Ransum Makanan Heawar	-	-	-	-
98 Pengolahan Kemiri	2	8	225,000	550,000
99 Limbah Cadangan Residc	-	-	-	-
100 Baloh Rapai	1	5	48,800	105,000
101 Susu Kedelai	1	2	1,440	56,160
Jumlah/Total	1,736	5,745	6,527,936	51,187,443

Sumber : Dinas Perindustrian dan Perdagangan Kabupaten Aceh Utara
 Source : Manufacturing Services of North Aceh Regency

Tabel : 6.7

Data Potensi Industri Kecil Formal Menurut Komoditi

Table

Potency of Small Formal Industries by Commodity

2015

	Jumlah Unit Usaha/ <i>Number of Establishment (Unit/Unit)</i>	Jumlah Tenaga Kerjal/ <i>Number of Employee (Orang/Person)</i>	Jumlah Nilai Investasi/ <i>Investment Value (000 Rupiah)</i>	Jumlah Nilai Produksi/ <i>Production Value (000 Rupiah)</i>
(1)	(2)	(3)	(4)	(5)
1 Anyaman Pandan	-	-	-	-
2 Atap Rumbia	-	-	-	-
3 Batu Bata	19	63	130.000	708.600
4 Bengkel Las	14	67	630.340	1.315.600
5 Bordir	1	27	47.500	144.000
6 Bengkel Motor	1	4	9.350	125.000
7 Bubuk Kopi	4	20	208.220	240.000
8 Kacang Goreng	-	-	-	-
9 Tempe Goreng	-	-	-	-
10 Keripik Pisang	-	-	-	-
11 Kerupuk	2	11	18.400	120.000
12 Konveksi	6	66	93.240	285.000
13 Kue Basah	1	3	5.100	24.000
14 Kue Tradisional	-	-	-	-
15 Kue Kering	2	4	13.800	72.000
16 Garam	-	-	-	-
17 Furniture dari Kayu	20	137	744.450	1.840.000
18 Kerajinan Bambu	-	-	-	-
19 Jamu Tradisional	-	-	-	-
20 Barang dari semen	0	0	314.000	1.789.000
21 Kelapa Terpadu	-	-	-	-
22 Ker. Eceng Gondok	-	-	-	-
23 Mie	-	-	-	-
24 Servis Komputer	-	-	-	-
25 Perabot	-	-	-	-

Lanjutan Tabel/Continued Table 6.7

Komoditi/ Commodity	Jumlah Unit Usaha/ Number of Establishment (Unit/Unit)	Jumlah Tenaga Kerja/ Number of Employee (Orang/Person)	Jumlah Nilai Investasi/ Investment Value (000 Rupiah)	Jumlah Nilai Produksi/ Production Value (000 Rupiah)
(1)	(2)	(3)	(4)	(5)
26 Tepung	-	-	-	-
27 Bengkel Sepeda	-	-	-	-
28 Giling Bambu	-	-	-	-
29 Anyaman Tikar	-	-	-	-
30 Makanan Ringan	-	-	-	-
31 Pandai Besi	-	-	-	-
32 Sapu Ijuk	-	-	-	-
33 Ban Motor Bekas	-	-	-	-
34 Tahu Tempe	-	-	-	-
35 Anyaman Bambu	-	-	-	-
36 Anyaman Rotan	-	-	-	-
37 Keripik ubi	-	-	-	-
38 Kopiah/Peci	1	14	32,000	25,400
39 Sapu Lidi	-	-	-	-
40 Tukang Kaleng	-	-	-	-
41 Sulaman	-	-	-	-
42 Kelapa Gongseng	1	7	19,500	34,200
43 Kembang Tahu	-	-	-	-
44 Krei Jendela	-	-	-	-
45 Sabut Kelapa	10	38	354,000	346,000
46 Sagu	-	-	-	-
47 Sangkar Burung	-	-	-	-
48 Tempel Ban	-	-	-	-
49 Terasi	-	-	-	-
50 Asam Kana	-	-	-	-

Lanjutan Tabel/*Continued Table* 6.7

Komoditi/ <i>Commodity</i>	Jumlah Unit Usaha/ <i>Number of Establishment (Unit/Unit)</i>	Jumlah Tenaga Kerja/ <i>Number of Employee (Orang/Person)</i>	Jumlah Nilai Investasi/ <i>Investment Value (000 Rupiah)</i>	Jumlah Nilai Produksi/ <i>Production Value (000 Rupiah)</i>
(1)	(2)	(3)	(4)	(5)
51 Cincin Sumur	-	-	-	-
52 Doorsmeer	-	-	-	-
53 Keramik/Gerabah	-	-	-	-
54 Jipang Kacang	-	-	-	-
55 Minyak Kelapa	11	46	257,410	430,000
56 Sabun & Bhn RT	2	75	120,000	84,000
57 Kipang Beras	-	-	-	-
58 Bandeng Presto	-	-	-	-
59 Nata de Coco	-	-	-	-
60 Pengolahan Kedelai	-	-	-	-
61 Pisang Sale	-	-	-	-
62 Roti	2	6	12,700	48,000
63 Belah Papan	7	55	597,700	168,000
64 Benang Nilon	-	-	-	-
65 Bengkel Mobil	-	-	-	-
66 Alat Rekaman Gambar/Industri Rekaman	-	-	-	-
67 Air Isi Ulang	24	94	2,165,650	662,088
68 Bengkel Bubut	-	-	-	-
69 Bengkel Karoseri	-	-	-	-
70 Cas Baterai	-	-	-	-
71 Fotokopi	-	-	-	-
72 Perabot Aluminium	4	14	32,962	192,000
73 Kusen Ketam	62	358	2,752,350	22,678,282
74 Sari Kelapa	-	-	-	-
75 Servis AC/Kulkas	-	-	-	-

Lanjutan Tabel/Continued Table 6.7

Komoditi/ Commodity	Jumlah Unit Usaha/ Number of Establishment (Unit/Unit)	Jumlah Tenaga Kerja/ Number of Employee (Orang/Person)	Jumlah Nilai Investasi/ Investment Value (000 Rupiah)	Jumlah Nilai Produksi/ Production Value (000 Rupiah)
(1)	(2)	(3)	(4)	(5)
76 Servis AC Mobil	-	-	-	-
77 VCO	-	-	-	-
78 Tukang Mas	24	49	567.285	5.760.000
79 Minyak Rambut	1	3	14.000	47.338
80 Percetakan&Sablon	-	-	-	-
81 Ukiran Kayu	-	-	-	-
82 Photo Studio	2	4	38.410	55.000
83 Reparasi Dinamo	-	-	-	-
84 Reparasi Radiator	-	-	-	-
85 Bahan Kimia	-	-	-	-
86 Minuman Ringan	-	-	-	-
87 Kilang Minyak Mini	-	-	-	-
88 Saus Tomat	-	-	-	-
89 Yodisasi Garam	-	-	-	-
90 Furniture dari Rotan	-	-	-	-
91 Batu Batako	-	-	-	-
92 Es Lilin	-	-	-	-
93 Vulkanisir Ban	1	11	350.000	3.320.000
94 Industri Kecap	4	41	410.700	125.000
95 Kilang Padi	114	496	23.912.650	53.573.900
96 Daur Ulang	4	36	83.150	92.000
97 Ransum Makanan Heawan	2	5	47.890	58.000
98 Pengolahan Kemiri	-	-	-	-
99 Limbah Cadangan Resido	-	-	-	-
100 Baloh Rapai	-	-	-	-
101 Susu Kedelai	-	-	-	-
Jumlah/Total	346	1.754	33.982.757	94.362.408

Sumber : Dinas Perindustrian dan Perdagangan Kabupaten Aceh Utara

Source : Manufacturing Services of North Aceh Regency

**Tabel : 6.8 Realisasi Penerimaan dan Pemasaran Premium Pada Terminal BBM
Table Pertamina Lhokseumawe Menurut Bulan
Monthly Receipts and Marketing of Premium by Fuel Terminal
Pertamina Lhokseumawe
2017
(Kilo Liter/ Kilo Litres)**

Bulan/ Month	Penerimaan/ Receipts	Pemasaran/Marketing	
		Aceh Utara + Lhokseumawe/ Inside North Aceh + Lhokseumawe	Luar Aceh Utara + Lhokseumawe/ Outside North Aceh + Lhokseumawe
(1)	(2)	(3)	(4)
Januari/January	12,931.34	3,200	6,777.00
Pebruari/February	9,898.39	3,296	5,976.95
Maret/March	9,804.07	2,840	6,113.38
April/April	8,968.55	2,552	7,247.00
Mei/May	7,138.27	2,600	5,401.00
Juni/June	8,247.31	2,488	5,064.50
Juli/July	8,592.30	3,112	4,625.30
Agustus/August	9,054.54	2,528	4,757.00
September/September	8,609.52	2,160	4,130.27
Oktober/October	7,075.68	2,128	3,921.00
November/November	5,546.55	1,688	3,846.00
Desember/December	7,122.76	1,824	3,920.54
Jumlah/Total	61,386.93	18,528	35,665.61

Sumber : PT Pertamina (Terminal BBM Lhokseumawe)
Source : Pertamina Fuel Terminal Lhokseumawe

**Tabel : 6.9 Realisasi Penerimaan dan Pemasaran BioSolar Pada Terminal BBM
Table Pertamina Lhokseumawe Menurut Bulan
Monthly Receipts and Marketing of BioSolar ByFuel
Terminal Pertamina Lhokseumawe
2017
(Kilo Liter/ Kilo Litres)**

Bulan/ Month	Penerimaan/ Receipts	Pemasaran/Marketing	
		Aceh Utara + Lhokseumawe/ Inside North Aceh + Lhokseumawe	Luar Aceh Utara + Lhokseumawe/ Outside North Aceh + Lhokseumawe
(1)	(2)	(3)	(4)
Januari/January	12,257	2,688	7,674
Pebruari/February	10,226	2,648	6,618
Maret/March	8,815	2,880	8,090
April/April	9,148	3,146	8,360
Mei/May	17,132	2,960	13,574
Juni/June	13,008	2,854	10,418
Juli/July	13,156	3,744	9,826
Agustus/August	21,344	3,848	10,098
September/September	10,580	3,320	8,218
Oktober/October	12,930	3,536	8,727
November/November	10,563	2,408	6,326
Desember/December	12,616	3,064	7,976
Jumlah/Total	151,776	37,096	105,906

Sumber : PT Pertamina (Terminal BBM Lhokseumawe)

Source : Pertamina Fuel Terminal Lhokseumawe

Tabel : 6.10 Realisasi Penerimaan dan Pemasaran Pertamina
Table Pada Terminal BBM Pertamina Lhokseumawe Menurut Bulan
Monthly Receipts and Marketing of Pertamina by Fuel Terminal
Pertamina Lhokseumawe
2017
(Kilo Liter/ Kilo Litres)

Bulan/ Month	Penerimaan/ Receipts	Pemasaran/Marketing	
		Aceh Utara + Lhokseumawe/ Inside North Aceh + Lhokseumawe	Luar Aceh Utara + Lhokseumawe/ Outside North Aceh + Lhokseumawe
(1)	(2)	(3)	(4)
Januari/January	2,603	424	680
Pebruari/February	1,998	400	792
Maret/March	2,242	400	927
April/April	2,014	546	1,269
Mei/May	2,714	464	869
Juni/June	3,579	712	1,494
Juli/July	6,491	544	1,956
Agustus/August	2,915	968	2,150
September/September	4,418	1,296	2,483
Oktober/October	5,580	1,440	2,265
November/November	4,992	1,312	2,352
Desember/December	3,447	1,448	2,461
Jumlah/Total	34,135	8,184	16,031

Sumber : PT Pertamina (Terminal BBM Lhokseumawe)
 Source : Pertamina Fuel Terminal Lhokseumawe

Tabel : 6.11 Realisasi Penerimaan dan Pemasaran Peralite
Table Pada Terminal BBM Pertamina Lhokseumawe Menurut Bulan
Monthly Receipts and Marketing of Peralite by Fuel Terminal
Pertamina Lhokseumawe
2017
(Kilo Liter/Kilo Litres)

Bulan/ Month	Penerimaan/ Receipts	Pemasaran/Marketing	
		Aceh Utara + Lhokseumawe/ Inside North Aceh + Lhokseumawe	Luar Aceh Utara + Lhokseumawe/ Outside North Aceh + Lhokseumawe
(1)	(2)	(3)	(4)
Januari/January	6,217	2,144	5,016
Pebruari/February	3,997	2,000	5,016
Maret/March	7,590	2,792	6,341
April/April	8,487	3,008	6,791
Mei/May	8,196	2,816	7,448
Juni/June	8,797	2,944	7,384
Juli/July	6,196	2,392	6,376
Agustus/August	7,547	3,200	7,089
September/September	8,851	3,256	7,001
Oktober/October	7,882	2,968	6,553
November/November	7,114	2,592	6,612
Desember/December	9,606	2,736	6,178
Jumlah/Total	64,188	22,904	54,641

Sumber : PT Pertamina (Terminal BBM Lhokseumawe)
 Source : Pertamina Fuel Terminal Lhokseumawe

Tabel : 6.12
Table

Realisasi Penerimaan dan Pemasaran Minyak Tanah Pada Depot
Pertamina Lhokseumawe Menurut Bulan
*Monthly Receipts and Marketing of Kerosine by Depot
Pertamina Lhokseumawe
2014
(Liter/Litre)*

Bulan/ Month	Penerimaan/ Receipts	Pemasaran/Marketing		
		Aceh Utara + Lhokseumawe/ Inside North Aceh + Lhokseumawe	Luar Aceh Utara + Lhokseumawe/ Outside North Aceh + Lhokseumawe	
(1)	(2)	(3)	(4)	
Januari/January	160,000	-	160,000	
Pebruari/February	160,000	-	160,000	
Maret/March	120,000	-	120,000	
April/April	60,000	-	60,000	
Mei/May	60,000	-	60,000	
Juni/June	60,000	-	60,000	
Juli/July	60,000	-	60,000	
Agustus/August	60,000	-	60,000	
September/September	60,000	-	60,000	
Oktober/October	60,000	-	60,000	
November/November	60,000	-	60,000	
Desember/December	60,000	-	60,000	
Jumlah/Total				
	2014	980,000	0	980,000
	2013	1,794,361	26,477	1,992,391
	2012	14,459,933	486,750	1,488,150
	2011	32,604,314	8,689,394	25,105,000

Sumber : PT Pertamina (Terminal BBM Lhokseumawe)
Source : Pertamina Fuel Terminal Lhokseumawe

Tabel : 6.13 Jumlah Air Minum yang Disalurkan Setiap Bulan
 Oleh PDAM Tirta Mon Pase
Table Number of Water Supply Distributed Every Month
 by Water Supply Company PDAM Tirta Mon Pase
 2016

Bulan Operasi/ Operation Month	Air Minum yang Disalurkan/ Amount of Water Supply Distributed (m ³)
(1)	(2)
Januari/January	275.901
Pebruari/February	288.894
Maret/March	304.013
April/April	334.419
Mei/May	316.840
Juni/June	343.653
Juli/July	328.950
Agustus/August	310.877
September/September	360.602
Oktober/October	269.874
November/November	334.355
Desember/December	328.920
Jumlah/Total	3.797.298

Sumber : PDAM Tirta Mon Pase

Source : PDAM Tirta Mon Pase

Tabel : 6.14
Table

Jumlah Pelanggan Air Minum PDAM Tirta Mon Pase
Number of Water Supply Consumers of
Local Water Supply Company PDAM Tirta Mon Pase
2016

Kategori Pelanggan/ Category of Customers	Jumlah Pelanggan/ Number of Customers
(1)	(2)
1. Rumah Tangga / <i>Household</i>	16.063
2. Badan Sosial / Rumah Sakit <i>/Social Agency / Hospital</i>	425
3. Sarana / Fasilitas Umum / <i>Public Facilities</i>	2
4. Toko, Industri dan Perusahaan / <i>Shops, Industrial and Corporate</i>	1.649
5. Instansi/Kantor Pemerintah / <i>Institution / Government Office</i>	186
Jumlah/Total	18.325

Sumber : PDAM Tirta Mon Pase

Source : PDAM Tirta Mon Pase

Tabel : 6.15 **Produksi Bulanan Pupuk Urea, Ammonia dan adsorbent pimit**
Table **PT Pupuk Iskandar Muda**
Monthly Production of Urea, Ammonia and adsorbent pimit
of PT Pupuk Iskandar Muda
2017

Bulan/ Month	Pupuk Urea/Urea (Ton)	Amoniak/Ammonia (Ton)	Adsorbernt pimit (Ton)
(1)	(2)	(3)	(4)
Januari/January	29632,31	20744,20	3,40
Pebruari/February	37738,56	24880,55	7,57
Maret/March	37269,14	24656,10	5,53
April/April	31223,11	21971,50	-
Mei/May	35991,18	25683,35	4,67
Juni/June	1864,90	4678,95	-
Juli/July	3906,68	3874,90	5,67
Agustus/August	1036,60	8448,35	-
September/September	23272,87	23880,25	-
Oktober/October	31240,91	25202,95	-
November/November	6426,80	5795,95	-
Desember/December	-	-	-
Jumlah/Total	239604,07	189817,05	26,84

Sumber : PT Pupuk Iskandar Muda (PIM)
Source : PT Pupuk Iskandar Muda

Tabel : 6.16
Table

Penjualan Bulanan Pupuk Urea dan Ammonia
PT Pupuk Iskandar Muda
Monthly Sold of Urea and Ammonia
of PT Pupuk Iskandar Muda
2017

Bulan/ Month	Pupuk Urea/Urea (Ton)	Amoniak/Ammonia (Ton)	Adsorbernt pimit (Ton)
(1)	(2)	(3)	(4)
Januari/January	20744,20	1929,45	
Pebruari/February	34474,45	3694,62	
Maret/March	33348,45	5158,66	
April/April	31809,10	1405,40	
Mei/May	31702,60	4205,48	
Juni/June	22241,05	2984,42	
Juli/July	26250,30	2250,06	
Agustus/August	29111,05	7209,57	
September/September	30704,20	7675,05	
Oktober/October	37867,75	4588,73	
November/November	32570,20	3874,21	
Desember/December	-	803,03	
Jumlah/Total	378645,55	45778,67	

Sumber : PT Pupuk Iskandar Muda (PIM)

Source : PT Pupuk Iskandar Muda

Tabel : 6.17 Jumlah Tenaga Kerja PT Pupuk Iskandar Muda (PIM)

Table Number of Labour of PT Pupuk Iskandar Muda (PIM)

2012 - 2017

Rincian/ Description	2012	2013	2014	2015	2016	2017
(1)	(2)	(3)	(4)	(5)	(6)	(7)
1 Karyawan Tetap	1,108	1,053	972	675	656	627
2 Karyawan Kebangsaan Asing	-	-	-	-	-	-
3 Karyawan Kontraktor	2,100	2,100	2,100	2,100	1485	1485
4 Karyawan Kontraktor Kebangsaan Asing	-	-	-	-	-	-
5 Karyawan Kontraktor di Bawah Pengawasan Langsung PT PIM	420	596	570	567	635	763
Jumlah/Total	3,628	3,748	3,642	3,342	2,794	2,875

Sumber : PT Pupuk Iskandar Muda (PIM)

Source : PT Pupuk Iskandar Muda

Tabel : 6.18

Jumlah Pengapalan Hasil Produksi PT PIM

Table

Number of Shipments of PT Arun PIM

2009 - 2017

(Kargo/Cargo)

Tahun/ Year	Urea/ Urea	Ammonia/ Ammonia
(1)	(2)	(3)
2009	70	38
2010	48	42
2011	37	58
2012	44	42
2013	38	51
2014	31	9
2015	30	38
2016	22	22
2017	25	40

Sumber : PT Pupuk Iskandar Muda (PIM)


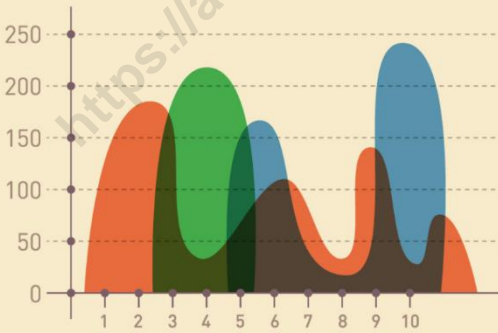
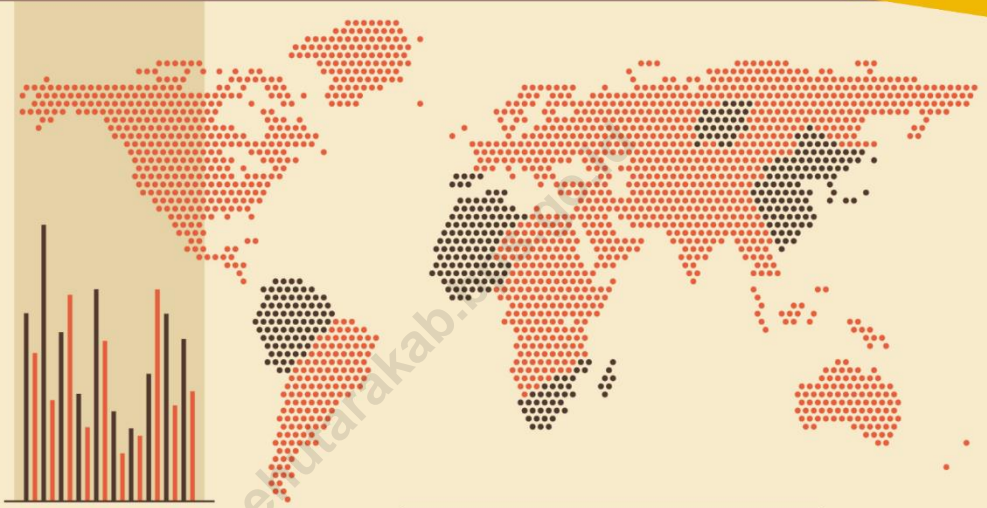
Source : PT Pupuk Iskandar Muda

PERDAGANGAN

Trade

BAB
CHAPTER

7



PENJELASAN TEKNIS

1. **Perusahaan** adalah suatu badan yang melakukan kegiatan ekonomi, bertujuan menghasilkan barang/jasa, terletak di suatu bangunan fisik pada lokasi tertentu, dan mempunyai catatan administrasi tersendiri mengenai produksi dan struktur biaya, serta ada seorang atau lebih yang bertanggung jawab atas resiko usaha. Badan usaha perusahaan dapat berbentuk PT, CV, Firma, PT (Persero), Perusahaan Umum atau Perusahaan Jawatan.
2. **Perseroan terbatas (PT)** adalah suatu badan hukum untuk menjalankan usaha yang memiliki modal terdiri dari saham-saham, yang pemiliknya memiliki bagian sebanyak saham yang dimilikinya. Karena modalnya terdiri dari saham-saham yang dapat diperjualbelikan, perubahan kepemilikan perusahaan dapat dilakukan tanpa perlu membubarkan perusahaan.

TECHNICAL NOTES

1. **Enterprise** is an entity conducting economic activities to provide goods/services, located in a physical building at a particular location, and maintain business records regarding production and cost structure, as well as at least one person who is responsible for business risk. Companies can form a business entity PT, CV, Firm, PT (Persero), Public Company or Bureau Company.
2. **A joint-stock company** is a business entity where different stocks can be bought and owned by shareholders. Each shareholder owns company stock in proportion, evidenced by his or her shares (certificates of ownership). This allows for the unequal ownership of a business with some shareholders owning a bigger proportion of a company than others do. Shareholders are able to transfer their shares to others without any effects to the continued existence of the company.

TRADE

3. **Persekutuan Komanditer** (*commanditaire vennootschap* atau CV) adalah suatu persekutuan yang didirikan oleh seorang atau beberapa orang yang mempercayakan uang atau barang kepada seorang atau beberapa orang yang menjalankan perusahaan dan bertindak sebagai pemimpin.
3. **Commanditaire (Commanditaire Vennootschap or CV)** is an alliance founded by an individual or individuals who entrusted money or goods to an individual or individuals who run the company and act as a leader.
4. **Koperasi** adalah organisasi bisnis yang dimiliki dan dioperasikan oleh orang-seorang demi kepentingan bersama. Koperasi melandaskan kegiatan berdasarkan prinsip gerakan ekonomi rakyat yang berdasarkan asas kekeluargaan.
4. **Cooperatives** are business organizations owned and operated by the individual for the common interest. Cooperatives base its activities on the principle of people's economic movement based on the principle of kinship.

ULASAN**DESCRIPTION****Perdagangan**

Pada tahun 2016, tercatat 229 perusahaan dengan badan hukum PT, CV/Firma, dan Perseorangan terdaftar di KP2TSP. Jumlah Usaha perseorangan memiliki persentase terbesar sebanyak 64,62 persen dari total perusahaan yang mendaftar. Sedangkan jumlah koperasi pada tahun 2016 mengalami penurunan menjadi 2 usaha koperasi.

Sektor perdagangan termasuk kedalam 5 besar sektor utama pendukung perekonomian Kabupaten Aceh Utara. Pada tahun 2016, pedagang kecil masih menjadi primadona utama dalam sector perdagangan di Kabupaten Aceh Utara, sebesar 90 persen pedagang di Kabupaten Aceh Utara adalah pedagang kecil. Sedangkan jumlah sarana perdangan selama lima tahun terakhir mengalami kenaikan dengan kenaikan yang sama pada jumlah kios dan warung di kabupaten Aceh Utara.

Trade

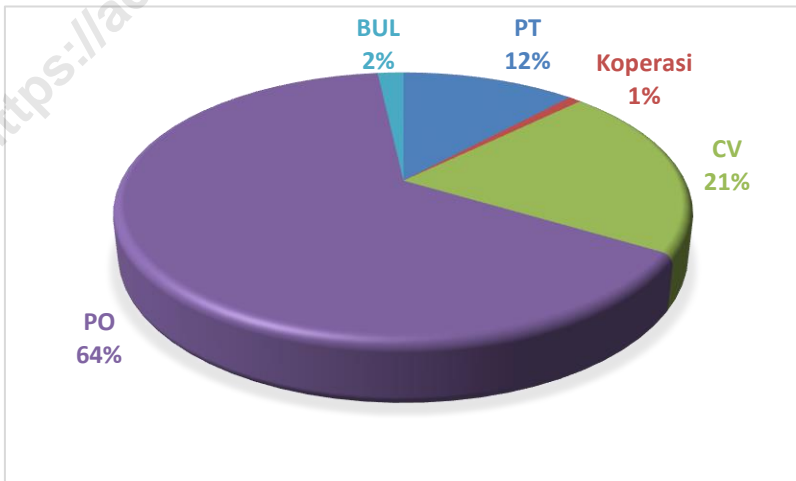
In 2016, there were 229 companies with status PT, CV/Firm, and Individuals enrolled in KP2TSP. Numbers of individual businesses have the largest percentage of as much as 64,62 percent of the total companies that register. While the number of cooperatives in 2016 decreased to 2 cooperative businesses.

The trade sector included into the 5 major sectors of the economy supporting North Aceh Regency. In 2016, small traders still be excellent main trade sectors in North Aceh, amounting to 90 percent of traders in North Aceh Regency are small traders. While the number of trade facilities over the last five years has increased by the same increase in the number of kiosks and stalls in North Aceh Regency.

Gambar 7.1 **Persentase Jumlah Perusahaan di Kabupaten Aceh Utara, 2016**
Percentage of Total Merchant in North Aceh Regency, 2016



Gambar 7.2 **Persentase Perusahaan Yang Mendaftar Menurut Bentuk Badan Hukum di Kabupaten Aceh Utara, 2016**
Percentage of Company That Signed According to Legal Entity in North Aceh Regency, 2016



Tabel	7.1	Jumlah Perusahaan Menurut Bentuk Badan Hukum di Kabupaten Aceh Utara, 2012–2016				
Table		Number of Establishments by Type of Business Entity in Aceh Utara Regency, 2012–2016				
Tipe Badan Hukum		2012	2013	2014	2015	2016
Type of Business Entity						
(1)		(2)	(3)	(4)	(5)	(6)
	Perseroan Terbatas	18	83	67	92	118
	CV/Firma	247	235	248	302	301
	Koperasi	40	15	24	15	16
	Perorangan	778	468	478	587	473
	Lainnya	7	25	28	16	-
Jumlah/ Total		1 090	826	845	1 012	908
Sumber : Dinas Penanaman Modal, Transmigrasi dan Tenaga kerja						
Source: Integrated Licensing Services Office of North Aceh Regency						

Tabel : 7.2

Realisasi Ekspor Non Migas Menurut Negara Tujuan
Realization of Export Non Oil and Gas by Destination Country
2015

Negara Tujuan/ Country	Komoditi/ Commodity	Volume (Kgs)	Nilai (US \$)
(1)	(2)	(3)	(4)
1. MALAYSIA	AMMONIA	1.713,02 (MT)	788.518,98
	DAUN PANDAN KERING	1.575 (KGS)	972,97
2. SINGAPURA	AMMONIA	2.796.78 (MT)	1.199.819,48
3. THAILAND	PINANG	27.654.327,00 (KGS)	1.068.122,50
4. CHINA	AMMONIA	6,998.60 (MT)	3.026.896,23
5. BELGIUM	AMMONIA	70.17 (MT)	32.629,05
6. VIETNAM	AMMONIA	22,316.13 (MT)	10.157.820,22
7. INDIA	AMMONIA	14,942.95 (MT)	6.577.268,34
Jumlah/Total			22.852.047,77

Sumber : Dinas Perdagangan, Penindustrian, Koperasi, Dan UMK Kabupaten Aceh Utara

Source : *Industry and Trade Service of North Aceh Regency*

Tabel : 7.3

Realisasi Ekspor Menurut Pelabuhan Muat

Table

Realization of Export by Ports

2015

Pelabuhan Muat/ <i>Ports</i>	Komoditi/ <i>Commodity</i>	Volume (Kgs)	Nilai (US \$)
(1)	(2)	(3)	(4)
1. LHOKSEUMAWE	CONDENSATE	48,429,645.00 (KGS)	24.126.624,05
	AMMONIA	48.837,65 (MT)	21.782.952,30
2. KRUENG GEUKUEH	DAUN PANDAN KERING	1,575.00 (KGS)	972,97
3. BELAWAN	PINANG	27,654,327.00 (KGS)	1.068.122,50
<i>Jumlah/Total</i>			46.978.671,82

Sumber : Dinas Perdagangan, Perindustrian, Koperasi, Dan UMK Kabupaten Aceh Utara

Source : *Industry and Trade Service of North Aceh Regency*

Tabel : 7.4

Realisasi Ekspor Menurut Jenis Komoditi

Table

Realization of Exports by Commodities

2015

Jenis Komoditi/ Commodity	Volume (Kgs)	Nilai (US \$)
(1)	(2)	(3)
1. CONDENSATE	48.429.645,00 (KGS)	24.126.624,05
2. AMMONIA	48.837,65 (MT)	21.782.952,30
3. PINANG	27.654.327,00 (KGS)	1.068.122,50
4. DAUN PANDAN KERING	1.575,00 (KGS)	972,97
Jumlah/Total		46.978.671,82

Sumber : : Dinas Perdagangan, Perindustrian, Koperasi, Dan UMK Kabupaten Aceh Utara

Source : *Industry and Trade Service of North Aceh Regency*

Tabel Table	7.4	Jumlah Koperasi Menurut Jenis Koperasi dan Kecamatan di Kabupaten Aceh Utara, 2017				
		Number of Cooperatives by Type of Cooperative and Subdistrict in Aceh Utara Regency, 2017				
	Kecamatan Subdistrict	KUD	KPR	KOPKAR	Lainnya Other	Jumlah Total
	(1)	(2)	(3)	(4)	(5)	(6)
1	Sawang	1	1	0	1	3
2	Nisam	1	2	0	0	3
3	Nisam Antara	0	0	0	0	0
4	Banda Baro	1	0	1	0	2
5	Kuta Makmur	2	1	0	0	3
6	Simpang Kramat	0	0	0	0	0
7	Syamtalira Bayu	1	1	0	0	2
8	Geuredong Pase	0	0	0	0	0
9	Meurah Mulia	2	2	0	0	4
10	Matang Kuli	2	4	0	0	6
11	Paya Bakong	0	0	0	0	0
12	Pirak Timu	0	0	0	0	0
13	Cot Girek	2	1	1	0	4
14	Tanah Jambo Aye	1	2	0	0	3
15	Langkahan	1	1	0	1	3
16	Seunuddon	2	2	0	1	5
17	Baktiya	2	3	0	0	5
18	Baktiya Barat	1	0	0	0	1
19	Lhoksukon	1	4	2	0	7
20	Tanah Luas	2	3	0	0	5
21	Nibong	0	0	0	1	1
22	Samudera	1	1	0	0	2
23	Syamtalira Aron	1	2	0	1	4
24	Tanah Pasir	1	0	0	0	1
25	Lapang	0	0	0	0	0
26	Muara Batu	1	3	0	2	6
27	Dewantara	1	3	5	3	12
28	Kota Lhokseumawe	0	31	3	2	36
	Aceh Utara	27	67	12	12	118

Sumber: Dinas Perdagangan, Perindustrian, Koperasi Dan UKM Kabupaten Aceh Utara
 Sourc Cooperative and Middle-Low Company Service of North Aceh Regency

Tabel : 7.5
TableRealisasi Ekspor Menurut Eksportir
Realization of Exports by Exporters
2015

Eksportir/ <i>Exporters</i>	Komoditi/ <i>Commodity</i>	Volume (Kgs)	Nilai US \$
(1)	(2)	(3)	(4)
1. PT. ARUN	CONDENSATE	48.429.645,00 (KGS)	24.126.624,05
2. PT. PIM	AMMONIA	48.837,65 (MT)	21.782.952,30
3. CV. MILYASA	DAUN PANDAN KERING	1.575 (KGS)	972,97
4. CV. USAHA RAJIN	PINANG	27.654.327,00 (KGS)	1.068.122,50
Jumlah/Total			46.978.671,82

Sumber :: Dinas Perdagangan, Perindustrian, Koperasi, Dan UMK Kabupaten Aceh Utara
 Source : *Industry and Trade Service of North Aceh Regency*

Tabel : 7.6
TableTotal Ekspor, Impor dan Surplus Perdagangan
Total of Export, Import and Trade Surplus
2015
(US Dollar)

Bulan/ Month	Ekspor/ Exports	Impor/ Import*)	Surplus Perdagangan Trade Surplus*)
(1)	(2)	(3)	(4)
Januari/January	1.461.650,78		
Pebruari/February	415.735,70		
Maret/March	14.148.450,92		
April/April	1.611.513,75		
Mei/May			
Juni/June	1.357.904,48		
Juli/July	1.198.411,93		
Agustus/August	13.915.960,58		
September/September	1.300.203,51		
Oktober/October	7.951.453,94		
November/November	294.570,00		
Desember/December	3.322.816,23		
Jumlah/Total	46.978.671,82	0,00	0,00

Sumber :: Dinas Perdagangan, Perindustrian, Koperasi, Dan UMK Kabupaten Aceh Utara
Source : Industry and Trade Service of North Aceh Regency

Tabel : 7.7 Realisasi Penerbitan Surat Izin Usaha Perdagangan (SIUP)
 Table Realization of Trading License (SIUP) Issues
 2016

Kecamatan/ Sub Distric	Bentuk Perusahaan/Company Profiles			Jumlah/Total
	Perusahaan Besar/ Establishment	Perusahaan Menengah/ Medium	Perusahaan Kecil/ Small	
(1)	(2)	(3)	(4)	(5)
1 Sawang	-	-	-	0
2 Nisam	-	-	1	1
3 Nisam Antara	-	-	1	1
4 Banda Baro	-	-	-	0
5 Kuta Makmur	-	2	8	10
6 Simpang Kramat	-	1	6	7
7 Syamtalira Bayu	-	-	3	3
8 Geureudong Pase	-	-	-	0
9 Meurah Mulia	-	1	5	6
10 Matang Kuli	-	-	3	3
11 Paya Bakong	-	-	-	0
12 Pirak Timu	-	1	1	2
13 Cot Girek	-	-	4	4
14 Tanah Jambo Aye	-	3	9	12
15 Langkahan	-	-	3	3
16 Seunuddon	-	-	4	4
17 Baktiya	-	1	9	10
18 Baktiya Barat	-	-	3	3
19 Lhoksukon	-	-	44	44
20 Tanah Luas	-	1	4	5
21 Nibong	-	3	8	11
22 Samudera	-	-	12	12
23 Syamtalira Aron	-	-	23	23
24 Tanah Pasir	1	-	1	2
25 Lapang	-	-	-	0
26 Muara Batu	-	-	11	11
27 Dewantara	1	7	35	43
Jumlah/Total	2	20	198	220

Sumber : Dinas Penanaman Modal, Transmigrasi dan Tenaga kerja
 Source : Integrated Licensing Services Office of North Aceh Regency

Tabel : 7.8 Perkembangan Perusahaan Yang Telah Memiliki Surat Izin Usaha Perdagangan (SIUP)
 Table Development of Companies Having Trading License (SIUP) Issues
 2016

Kecamatan/ Sub Distric	Bentuk Perusahaan/Company Profiles			Jumlah/ Total
	Perusahaan Besar/ Establishment	Perusahaan Menengah/ Medium	Perusahaan Kecil/ Small	
(1)	(2)	(3)	(4)	(5)
1 Sawang	-	1	1	2
2 Nisam	-	-	3	3
3 Nisam Antara	-	-	1	1
4 Banda Baro	-	-	-	0
5 Kuta Makmur	-	-	2	2
6 Simpang Kramat	-	-	-	0
7 Syamtalira Bayu	-	-	12	12
8 Geureudong Pase	-	-	1	1
9 Meurah Mulia	-	-	2	2
10 Matang Kuli	-	-	11	11
11 Paya Bakong	-	-	-	0
12 Pirak Timu	-	-	-	0
13 Cot Girek	-	-	2	2
14 Tanah Jambo Aye	2	1	9	12
15 Langkahan	-	-	-	0
16 Seunuddon	-	-	3	3
17 Baktiya	-	-	-	0
18 Baktiya Barat	-	-	-	0
19 Lhoksukon	-	1	24	25
20 Tanah Luas	-	4	18	22
21 Nibong	3	-	-	3
22 Samudera	-	3	2	5
23 Syamtalira Aron	2	4	5	11
24 Tanah Pasir	-	-	1	1
25 Lapang	-	-	-	0
26 Muara Batu	-	1	2	3
27 Dewantara	8	18	16	42
Jumlah/Total	15	33	115	163

Sumber : Dinas Penanaman Modal, Transmigrasi dan Tenaga kerja
 Source : Integrated Licensing Services Office of North Aceh Regency

Tabel : 7.9

Realisasi Penerbitan Tanda Daftar Perusahaan

Table

Menurut Kecamatan

Realization of Companies Having Trading License Issues

by Sub District

2016

	Kecamatan/ Sub District	Bentuk Perusahaan/Company Profiles					Jumlah/ Total	
		PT	Koperasi	CV	Firma	PO		BUL
	(1)	(2)	(3)	(4)	(5)	(6)	(7)	(8)
1	Sawang	-	-	-	-	-	-	0
2	Nisam	-	-	3	-	8	4	15
3	Nisam Antara	1	-	-	-	3	-	4
4	Banda Baro	-	-	-	-	-	-	0
5	Kuta Makmur	-	-	-	-	-	-	0
6	Simpang Kramat	-	-	-	-	-	-	0
7	Syamtalira Bayu	1	-	2	-	-	-	3
8	Geureudong Pase	-	-	-	-	-	-	0
9	Meurah Mulia	1	-	-	-	-	-	1
10	Matang Kuli	-	-	-	-	-	-	0
11	Paya Bakong	-	-	-	-	-	-	0
12	Pirak Timu	-	-	-	-	-	-	0
13	Cot Girek	1	-	2	-	10	-	13
14	Tanah Jambo Aye	2	-	5	-	18	-	25
15	Langkahan	1	-	2	-	8	-	11
16	Seunuddon	-	1	1	-	3	-	5
17	Baktiya	1	-	2	-	13	-	16
18	Baktiya Barat	-	-	2	-	7	-	9
19	Lhoksukon	3	1	5	-	29	-	38
20	Tanah Luas	2	-	5	-	8	-	15
21	Nibong	2	-	1	-	2	-	5
22	Samudera	2	-	2	-	6	-	10
23	Syamtalira Aron	-	-	3	-	3	-	6
24	Tanah Pasir	-	-	-	-	6	-	6
25	Lapang	-	-	-	-	-	-	0
26	Muara Batu	3	-	6	-	12	-	21
27	Dewantara	7	-	7	-	12	-	26
	Jumlah/Total	27	2	48	0	148	4	229

Sumber : Dinas Penanaman Modal, Transmigrasi dan Tenaga kerja

Source : Integrated Licensing Services Office of North Aceh Regency

Tabel : 7.10
Table

Perkembangan Perusahaan yang Telah Memiliki
Tanda Daftar Perusahaan (TDP) Menurut Kecamatan
*Development of Companies Having Trading License
by Sub District*
2016

	Kecamatan/ Sub District	Bentuk Perusahaan/Company Profiles					Jumlah/ Total	
		PT	Koperasi	CV	Firma	PO		BUL
	(2)	(3)	(4)	(5)	(6)	(7)	(8)	(9)
1	Sawang	-	-	-	-	-	-	0
2	Nisam	-	-	1	-	4	-	5
3	Nisam Antara	-	-	-	-	-	-	0
4	Banda Baro	-	-	-	-	-	-	0
5	Kuta Makmur	-	-	-	-	-	-	0
6	Simpang Kramat	1	1	-	-	5	-	7
7	Syamtalira Bayu	-	-	2	-	8	-	10
8	Geureudong Pase	-	-	1	-	-	1	2
9	Meurah Mulia	-	-	2	-	4	-	6
10	Matang Kuli	-	-	-	-	-	-	0
11	Paya Bakong	-	-	-	-	-	1	1
12	Pirak Timu	-	-	-	-	-	1	1
13	Cot Girek	-	-	2	-	13	1	16
14	Tanah Jambo Aye	2	1	4	-	13	-	20
15	Langkahan	-	-	-	-	3	-	3
16	Seunuddon	-	-	-	-	3	-	3
17	Baktiya	1	1	2	7	-	-	11
18	Baktiya Barat	-	-	2	-	6	-	8
19	Lhoksukon	2	2	16	-	18	-	38
20	Tanah Luas	1	-	4	-	7	-	12
21	Nibong	-	-	3	-	2	-	5
22	Samudera	4	1	7	-	7	-	19
23	Syamtalira Aron	4	14	-	-	7	-	25
24	Tanah Pasir	-	-	-	-	5	-	5
25	Lapang	-	1	-	-	2	-	3
26	Muara Batu	1	-	4	-	8	-	13
27	Dewantara	11	2	17	-	14	-	44
	Jumlah/Total	27	23	67	7	129	4	257

Sumber : Dinas Penanaman Modal, Transmigrasi dan Tenaga kerja

Source : Integrated Licensing Services Office of North Aceh Regency

Tabel : 7.11

Table

Penyaluran Beras Menurut Dasar Prinlog
Perum Bulog Sub Divre Lhokseumawe (Kg)
Rice Distribution by Prinlog
Perum BULOG Sub Drive Lhokseumawe
2016

Bulan/ Month	TNI (Operasi)	Depsos/ Dinsos	HAM (LP/RUT AN)	Deptrans	Polri	Jumlah/ Total
(1)	(2)	(3)	(4)	(5)	(6)	(7)
Januari/January	-	-	-	-	-	-
Pebruari/February	-	-	-	1.595,00	-	1.595,00
Maret/March	-	-	-	11.594,00	-	11.594,00
April/April	-	-	-	9.810,00	-	9.810,00
Mei/May	-	-	-	1.595,00	-	1.595,00
Juni/June	-	-	-	8.215,00	-	8.215,00
Juli/July	-	-	-	-	-	-
Agustus/August	-	-	-	5.845,00	-	5.845,00
September/September	-	-	-	3.965,00	-	3.965,00
Oktober/October	-	-	-	13.345,00	-	13.345,00
November/November	-	-	-	-	-	-
Desember/December	-	-	-	5.650,00	-	5.650,00
Jumlah/Total	-	-	-	61.614,00	-	61.614,00

Sumber : Perum Bulog Sub Divre Lhokseumawe

Source : Regional Division Bulog of Lhokseumawe

Tabel : 7.12

Table

Penyaluran Beras Diluar Golongan Anggaran

Perum Bulog Sub Divre Lhokseumawe (Kg)

Rice Distribution by Outside Prinlog

Perum Bulog Sub Divre Lhokseumawe (Kg)

2016

Bulan/ Month	CBP ¹⁾	Raskin		Operasi Pasar Murni (OPM)	Karyawan/ Pensiunan Sub Divre	WF P	Jumlah
		RTS	KILOGRAM				
(1)	(2)	(3)	(4)	(5)	(6)	(7)	(8)
Januari/January	-	-	-	824.455,00	240,00		824.695,00
Pebruari/February	51.600,00	27.592,00	413.880,00	3.455.250,00	1.020,00		3.949.342,00
Maret/March	-	81.152,00	1.217.280,00	-	1.370,00		1.299.802,00
April/April	-	197.883,00	2.968.245,00	-	890,00		3.167.018,00
Mei/May	-	180.676,00	2.710.140,00	-	1.370,00		2.892.186,00
Juni/June	-	54.746,00	821.190,00	500,00	1.180,00		877.616,00
Juli/July	-	57.322,00	859.830,00	-	1.090,00		918.242,00
Agustus/August	-	128.280,00	1.924.200,00	500,00	1.090,00		2.054.070,00
September/September	4.584,00	64.289,00	964.335,00	11.000,00	1.250,00		1.045.458,00
Oktober/October		38.820,00	582.300,00	-	990,00		622.110,00
November/November		126.257,00	1.893.855,00	-	1.520,00		2.021.632,00
Desember/December	7.200,00	143.599,00	2.153.985,00	-	2.320,00		2.307.104,00
DESEMBER (RASKIN KE-13) /December							
Jumlah/Total	63.384,00	1.100.616,00	16.509.240,00	4.291.705,00	14.330,00		21.979.275,00

¹⁾ Cadangan Beras Pemerintah

Sumber : Perum Bulog Sub Divre Lhokseumawe

Source : Regional Division Bulog of Lhokseumawe

Tabel : 7.13 Jumlah Stok Beras Di Gudang Sub Divre Lhokseumawe (Ton)
Table *Total Stocks of Rice at Sub Divre Lhokseumawe
by Month (Ton)
2016*

Bulan/ Month	Jumlah Stok/ Stocks
(1)	(2)
Januari/January	7.582,91
Pebruari/February	4.885,92
Maret/March	3.489,32
April/April	1.549,14
Mei/May	3.705,12
Juni/June	7.112,51
Juli/July	5.360,27
Agustus/August	5.676,45
September/September	4.391,32
Oktober/October	3.591,98
November/November	6.432,02
Desember/December	4.770,86
Jumlah/Total	58.547,84

Sumber : Perum Bulog Sub Divre Lhokseumawe

Source : *Regional Division Bulog of Lhokseumawe*

Tabel : 7.14
Table

**Realisasi Pengadaan Beras Dalam Negeri Perum Bulog Sub Drive
Lhokseumawe (Ton)**
*Realisation Stock of Rice by Reginal Division Sub Drive
Lhokseumawe(Ton)*
2016

Bulan/ Month	Mitra Kerja & UPGB	Satgas	Jumlah
(1)	(2)	(3)	(4)
Januari/January	-	-	-
Pebruari/February	-	-	-
Maret/March	-	260,00	260,00
April/April	-	541,77	541,77
Mei/May	-	68,24	68,24
Juni/June	-	5,30	5,30
Juli/July	-	-	-
Agustus/August	-	-	-
September/September	-	-	-
Oktober/October	-	-	-
November/November	-	-	-
Desember/December	-	-	-
Jumlah/Total	-	875,30	875,30

Sumber : Perum Bulog Sub Divre Lhokseumawe
Source : *Regional Division Bulog of Lhokseumawe*

Tabel : 7.15 Pemasukan Beras Dari Luar Negeri (IMPORT) Perum Bulog Sub Drive
 Table Lhokseumawe (Ton)
 Import of Rice by Reginal Division Sub Drive
 Lhokseumawe(Ton)
 2016

Bulan/ Month	IMPORT DARI NEGARA			TOTAL
	VIETNAM	THAILAND	INDIA	
(1)	(2)	(3)	(4)	(5)
Januari/January	4.969,50	-		4.969,50
Pebruari/February	-	-		-
Maret/March	-	-		-
April/April	-	-		-
Mei/May	-	-		-
Juni/June	-	-		-
Juli/July	-	-		-
Agustus/August	-	-		-
September/September	-	-		-
Oktober/October	-	-		-
November/November	-	-		-
Desember/December	-	-		-
Jumlah/Total	4.969,50	-		4.969,50

Sumber : Perum Bulog Sub Divre Lhokseumawe
 Source : Regional Division Bulog of Lhokseumawe

Tabel : 7.16

Pemasukan Beras Untuk Perum Bulog Lain (MOVE IN)

Table

Perum Bulog Sub Divre Lhokseumawe

Move in of Rice for Another BULOG

Perum Bulog Sub Divre Lhokseumawe

2016

Bulan/ Month	MOVE IN REGIONAL	MOVE IN NASIONAL	TOTAL
(1)	(2)	(3)	(4)
Januari/January	-	-	-
Pebruari/February	-	3.026.350,00	3.026.350,00
Maret/March	-	270.650,00	270.650,00
April/April	-	-	-
Mei/May	-	8.181.100,00	8.181.100,00
Juni/June	-	6.352.930,00	6.352.930,00
Juli/July	-	1.608.680,00	1.608.680,00
Agustus/August	-	2.997.815,00	2.997.815,00
September/September	-	-	-
Oktober/October	-	2.797.300,00	2.797.300,00
November/November	-	6.235.410,00	6.235.410,00
Desember/December	-	507.995,00	507.995,00
Jumlah/Total	-	31.978.230,00	31.978.230,00

Sumber : Perum Bulog Sub Divre Lhokseumawe

Source : Regional Division Bulog of Lhokseumawe

Tabel : 7.17

Table

Pengeluaran Beras Untuk Perum Bulog Lain (MOVE OUT)

Perum Bulog Sub Divre Lhokseumawe

Move out of Rice for Another BULOG

Perum Bulog Sub Divre Lhokseumawe

2016

Bulan/ Month	Pengeluaran Regional/ <i>Regional Move Out</i>	Pengeluaran Nasional/ <i>National Move Out</i>	TOTAL
(1)	(2)	(3)	(4)
Januari/ <i>January</i>	1.200,00	-	1.200,00
Pebruari/ <i>February</i>	1.800,00	-	1.800,00
Maret/ <i>March</i>	200,00	-	200,00
April/ <i>April</i>	-	-	-
Mei/ <i>May</i>	3.500,00	-	3.500,00
Juni/ <i>June</i>	2.000,00	-	2.000,00
Juli/ <i>July</i>	2.500,00	-	2.500,00
Agustus/ <i>August</i>	750,00	-	750,00
September/ <i>September</i>	300,00	-	300,00
Oktober/ <i>October</i>	3.000,00	-	3.000,00
November/ <i>November</i>	1.500,00	-	1.500,00
Desember/ <i>December</i>	-	-	-
Jumlah/ <i>Total</i>	16.750,00	-	16.750,00

Sumber : Perum Bulog Sub Divre Lhokseumawe

Source : *Regional Division Bulog of Lhokseumawe*

Tabel : 7.18 Jumlah Koperasi Usaha Nasional Menurut Aktivitas Usaha
Table *Number of National Business Cooperation by Activity
 by Sub District*
 2016

	Kecamatan/ Sub Distric	Jumlah Koperasi Usaha Nasional/ Number of Cooperation		Jumlah/ Total
		Aktif/ Active	Tidak Aktif/ Not Active	
	(1)	(2)	(3)	(4)
1	Sawang	5	11	16
2	Nisam	2	9	11
3	Nisam Antara	4	6	10
4	Banda Baro	0	5	5
5	Kuta Makmur	2	11	13
6	Simpang Kramat	1	7	8
7	Syamtalira Bayu	5	5	10
8	Geureudong Pase	3	3	6
9	Meurah Mulia	5	10	15
10	Matang Kuli	6	13	19
11	Paya Bakong	1	9	10
12	Pirak Timu	0	5	5
13	Cot Girek	6	12	18
14	Tanah Jambo Aye	6	15	21
15	Langkahan	5	7	12
16	Seunuddon	4	17	21
17	Baktiya	6	11	17
18	Baktiya Barat	3	11	14
19	Lhoksukon	7	28	35
20	Tanah Luas	6	16	22
21	Nibong	3	7	10
22	Samudera	5	9	14
23	Syamtalira Aron	4	15	19
24	Tanah Pasir	2	8	10
25	Lapang	1	6	2
26	Muara Batu	5	31	36
27	Dewantara	12	24	36
	Kota Lhokseumawe	18	29	47
	Jumlah/Total	127	335	462

Sumber : Dinas Perdagangan, Perindustrian, Koperasi Dan UKM Kabupaten Aceh Utara
 Source : Cooperative and Middle-Low Company Service of North Aceh Regency

Tabel : 7.19
Table

**Jumlah KUD dan Non KUD Serta Jumlah Anggota
Menurut Kecamatan
Number of Village Cooperation Units and
Non Village Cooperation Units With Their Members
2016**

Kecamatan/ Sub Distric	Jenis Koperasi/ Type of Cooperation			Jumlah Anggota/ Number of Members
	KUD	Non KUD	Jumlah	
(1)	(2)	(3)	(4)	(5)
1 Sawang	1	15	16	980
2 Nisam	1	10	11	1.625
3 Nisam Antara	-	10	10	509
4 Banda Baro	1	4	5	974
5 Kuta Makmur	2	11	13	2.950
6 Simpang Kramat	-	8	8	794
7 Syamtalira Bayu	1	9	10	1.198
8 Geureudong Pase	-	6	6	732
9 Meurah Mulia	2	13	15	1.714
10 Matang Kuli	2	17	19	983
11 Paya Bakong	-	10	10	651
12 Pirak Timu	-	5	5	387
13 Cot Girek	2	17	18	2.383
14 Tanah Jambo Aye	1	20	21	2.250
15 Langkahan	1	11	12	4.110
16 Seunuddon	2	19	21	1.013
17 Baktiya	2	15	17	1.699
18 Baktiya Barat	1	13	14	466
19 Lhoksukon	1	34	35	3.582
20 Tanah Luas	2	20	22	1.860
21 Nibong	-	10	10	625
22 Samudera	1	13	14	846
23 Syamtalira Aron	1	18	19	1.189
24 Tanah Pasir	1	9	10	3.651
25 Lapang	-	2	2	59
26 Muara Batu	1	35	36	2.266
27 Dewantara	1	35	36	7.068
Kota Lhokseumawe	-	47	47	5.347
Jumlah/Total	27	436	462	51.911

Sumber : Dinas Perdagangan, Perindustrian, Koperasi Dan UKM Kabupaten Aceh Utara
Source : Cooperative and Middle-Low Company Service of North Aceh Regency

Tabel : 7.20 Jumlah Koperasi dan Simpanan Koperasi Primer dan Sekunder (Rp. Juta)
Table
Number of Cooperations and Savings
Primer and Seconder Cooperation (Millions Rupiah)
2016

Jenis Koperasi/ Type of Cooperation	Jumlah Koperasi (2)	Simpanan/Savings			Jumlah/ Total (6)
		Pokok (3)	Wajib (4)	Sukarela (5)	
(1)					
A Koperasi Primer					
1. KUD	27	109842	947864	90970	1.148.676
2. Koperasi Pertanian	122	467925	1333405	1270527	3.071.857
3. Koperasi Angkutan	-	-	-	-	-
4. Koperasi Karyawan	12	128414	4663151	1693993	6.485.558
5. Koperasi Peternakan	11	116200	30050	2331714	2.477.964
6. Koperasi Perkebunan	41	464318	816775	10941110	12.222.203
7. Koperasi Perhutanan	2	-	-	-	-
8. Primkoppol	1	9400	2322150	-	2.331.550
9. Primkopad	4	49537	412588	997844	1.459.969
10. Primkopau	2	16645	261843	-	278.488
11. Pfabri/ Pensiunan	2	1290	9283	-	10.573
12. Koperasi Pasantren	60	109905	167086	386697	663.688
13. Koperasi Wanita	11	49500	141953	57514	248.967
14. Koperasi Perikanan	14	35125	78995	2632	116.752
15. Koperasi Pemuda	1	-	-	-	-
16. Koperasi Nelayan	6	55900	46935	95000	197.835
17. Koperasi Pegawai Negeri	67	155719	8746294	1755494	10.657.507
18. Koppas	8	-	-	-	-
19. Koperasi Serba Usaha	4	-	-	-	-
20. Kopinkra	30	201960	533506	118011	853.477
21. Koperasi Simpan Pinjam	17	236768	673239	124315	1.034.322
22. Koperasi Lainnya	16	159930	64540	250	224.720
B Koperasi Sekunder		1	22	23	46
1. PKPN	1	-	-	-	-
2. KJUB	1	-	-	-	-
3. Puskopkar	1	-	-	-	-
4. Puskopbun	1	-	-	-	-
Jumlah/Total	462	2.368.379	21.249.679	19.866.094	43.484.152

Sumber : Dinas Perdagangan, Perindustrian, Koperasi Dan UKM Kabupaten Aceh Utara
 Source : Cooperative and Middle-Low Company Service of North Aceh Regency

Tabel : 7.21

Table

Jumlah Cadangan, Sisa Hasil Usaha dan Modal
Koperasi Primer dan Sekunder (Rp. Juta)
Total Reserves, Residue of Exertions and Capital
Primer and Seconder Cooperation (Millions Rupiah)
2016

Jenis Koperasi/ Type of Cooperation	Jumlah Koperasi	Cadangan	SHU	Modal Sendiri	Modal Luar
(1)	(2)	(3)	(4)	(5)	(6)
A Koperasi Primer					
1. KUD	27	1.519.753	442.075	8.012.297	2.871.163
2. Koperasi Pertanian	122	116.703	27.121	7.450.555	9.396.433
3. Koperasi Angkutan	-	-	-	-	-
4. Koperasi Karyawan	12	5.543.334	1.532.329	14.226.556	5.207.367
5. Koperasi Peternakan	11	-	19.753	684.880	120.800
6. Koperasi Perkebunan	41	1.107.378	156.428	5.426.081	1.038.317
7. Koperasi Perhutanan	2	-	-	-	-
8. Primkoppol	1	224.016	309.910	2.690.141	-
9. Primkopad	4	223.343	228.022	610.229	162.933
10. Primkopau	2	26.144	42.881	346.632	-
11. Pepabri/ Pensiunan	2	11.168	-	21.591	-
12. Koperasi Pasantren	60	319.940	230.488	1.561.956	1.657.077
13. Koperasi Wanita	11	20.312	19.750	693.824	383.343
14. Koperasi Perikanan	14	12.515	-	710.158	1.052.760
15. Koperasi Pemuda	1	-	-	2.515	-
16. Koperasi Nelayan	6	20.110	-	177.509	1.175.000
17. Koperasi Pegawai Negeri	67	1.553.455	951.481	14.125.567	3.169.160
18. Koppas	8	-	-	162.278	280.000
19. Koperasi Serba Usaha	4	-	-	86.840	489.000
20. Kopinkra	30	37.177	(201.108)	2.198.638	2.724.666
21. Koperasi Simpan Pinjam	17	556.656	90.361	2.368.965	3.669.766
22. Koperasi Lainnya	16	164.667	3.858.491	476.991	822.640
B Koperasi Sekunder	0				
1. PKPN	1	-	-	13.258	20.000
2. KJUB	1	-	-	-	-
3. Puskopkar	1	-	-	-	-
4. Puskopbun	1	-	-	283.390	4.004.377
Jumlah/Total	462	11.456.671,00	7.707.982	62.330.851	38.244.802

Sumber : Dinas Perdagangan, Perindustrian, Koperasi Dan UKM Kabupaten Aceh Utara

Source : Cooperative and Middle-Low Company Service of North Aceh Regency

Tabel : 7.22 Jumlah Aset dan Omset Koperasi Primer dan Sekunder
Table Total Assets and Omset
Primer and Seconder Cooperation
2016
(Rp. Juta)

Jenis Koperasi/ Type of Cooperation		Jumlah Koperasi	Jumlah Aset/ Total Assets	Jumlah Omset/ Total Omset
(1)		(2)	(3)	(4)
A Koperasi Primer				
1.	KUD	27	13.895.433	20.751.715
2.	Koperasi Pertanian	122	18.995.562	4.778.576
3.	Koperasi Angkutan	-	-	-
4.	Koperasi Karyawan	12	23.194.250	1.626.476
5.	Koperasi Peternakan	11	2.937.258	105.743.013
6.	Koperasi Perkebunan	41	7.238.342	17.156.714
7.	Koperasi Perhutanan	2	-	-
8.	Primkopol	1	3.533.785	4.083.165
9.	Primkopad	4	3.816.342	5.650.871
10.	Primkopau	2	420.455	270.381
11.	Pepabri/ Pensiunan	2	51.917	-
12.	Koperasi Pasantren	60	4.068.468	7.051.041
13.	Koperasi Wanita	11	1.218.547	876.220
14.	Koperasi Perikanan	14	1.459.727	1.419.576
15.	Koperasi Pemuda	1	3.450	-
16.	Koperasi Nelayan	6	1.442.257	78.430
17.	Koperasi Pegawai Negeri	67	18.787.344	21.205.776
18.	Koppas	8	-	29.868
19.	Koperasi Serba Usaha	4	-	-
20.	Kopinkra	30	4.846.704	1.626.476
21.	Koperasi Simpan Pinjam	17	9.721.544	7.526.624
22.	Koperasi Lainnya	16	3.427.107	256.359
B Koperasi Sekunder				
1.	PKPN	1	-	-
2.	KJUB	1	-	-
3.	Puskopkar	1	-	-
4.	Puskopbun	1	-	48.887.364
Jumlah/Total		462	119.058.492	249.018.645


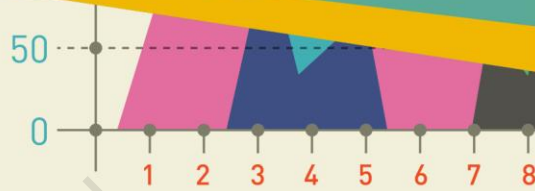
Sumber : Dinas Perdagangan, Perindustrian, Koperasi Dan UKM Kabupaten Aceh Utara
 Source : Cooperative and Middle-Low Company Service of North Aceh Regency

TRANSPORTASI DAN KOMUNIKASI

BAB
CHAPTER

8

Transportation and Communication



PENJELASAN TEKNIS

1. **Kendaraan bermotor** adalah setiap kendaraan yang digerakkan oleh peralatan teknik yang ada pada kendaraan tersebut, biasanya digunakan untuk angkutan orang atau barang di atas jalan raya selain kendaraan yang berjalan di atas rel. Kendaraan bermotor yang dicatat adalah semua jenis kendaraan kecuali kendaraan bermotor TNI/Polri dan Korps Diplomatik.
2. **Mobil penumpang** adalah setiap kendaraan bermotor yang dilengkapi dengan tempat duduk untuk sebanyak-banyaknya delapan orang, tidak termasuk tempat duduk untuk pengemudi, baik dilengkapi atau tidak dilengkapi bagasi.
3. **Mobil bis** adalah setiap kendaraan bermotor yang dilengkapi dengan tempat duduk untuk lebih dari delapan orang, tidak termasuk tempat duduk untuk pengemudi, baik dilengkapi atau tidak dilengkapi bagasi.
4. **Mobil truk** adalah setiap kendaraan bermotor yang digunakan untuk angkutan barang, selain mobil penumpang, mobil bis dan

TECHNICAL NOTES

1. **Motor vehicles** are any kind of vehicles motorized by machine set up in those vehicles, they are usually used for transporting peoples or goods on roads except vehicles moving along a railway line. The data cover all kinds of motor vehicles except those belong to Indonesia Army Force Indonesian State Police and Diplomatic Corps.
2. **Passenger cars** are any motor vehicles with no more than eight seats, excluding seat for driver, it can be with or without hoot.
3. **Buses** are large passenger cars having seats for more than eight passengers, excluding seat for driver, it can be with or without hoot.
4. **Trucks** are any motor vehicles used to transport goods excluding passenger cars, buses, and motorcycles.

TRANSPORTATION AND COMMUNICATION

kendaraan bermotor roda dua.

5. **Kantor Pos** adalah tempat pemberi pelayanan komunikasi tertulis dan atau surat elektronik, layanan paket, layanan logistik, layanan transaksi keuangan, dan layanan keagenan pos untuk kepentingan umum. Rumah pos berfungsi sama seperti kantor pos dan kantor pos pembantu, bedanya rumah pos biasanya terletak di daerah terpencil.
5. **Post Office** is a service provider facility of written communication and or electronic mail, parcel service, logistics services, financial transaction services, and postal services to the public. Postal house has the same function as the post office and subsidiary of post office, the difference is that postal house is usually located in remote areas.

<https://acehutarakab.bps.go.id>

ULASAN**DESCRIPTION****Panjang Jalan**

Jalan sebagai bagian sistem transportasi nasional mempunyai peranan penting terutama dalam mendukung bidang ekonomi, sosial, budaya serta lingkungan. Dengan pemerataan pembangunan jalan diharapkan akan tercapainya keseimbangan pembangunan antardaerah dan mendukung kelancaran distribusi barang dan jasa dari suatu daerah ke daerah lainnya. Sehingga perekonomian nasional dapat berjalan stabil sepanjang waktu.

Panjang jalan di seluruh wilayah Kabupaten Aceh Utara tahun 2015 mencapai 2047,90 Km, dimana seluruhnya berada di bawah wewenang Pemerintah kabupaten. Dari total panjang jalan, sekitar 66,00 persen jalan di Kabupaten Aceh Utara telah di aspal, sementara 34,00 persen sisanya berupa permukaan yang belum diaspal. Hanya 41,00 persen jalannya yang masih berada dalam kondisi baik, 23,42 persen dalam kondisi sedang, sementara 35,58 persen sisanya dalam kondisi rusak dan rusak berat.

Komunikasi

Kegiatan kantor pos meliputi aktifitas pengiriman dan penerimaan surat,

Length of Road

Road as part of the national transportation system has an important role, especially in supporting the economic, social, cultural and environmental. By the way of equitable development is expected to achieve balanced development between regions and support the smooth distribution of goods and services from one region to another. So that the national economy can stable over time.

The length of roads around the area of Aceh Utara regency in 2015 reached 2047.90 km, which were all under the authority of the district government. From the total length of the road, about 66.00 percent of roads in North Aceh regency has been in the asphalt, while the rest is about 34.00 percent the surface is not paved. Only 41.00 percent of the road is still in good condition, 23.42 percent were under critical conditions, while the remaining 35.58 percent in severely damaged and very damaged condition.

Communication

Post office activities include activities of sending and receiving letters, packages

TRANSPORTATION AND COMMUNICATION

paket, dan wesel pos. Pada tahun 2016, jumlah surat tercatat yang dikirim sebanyak 8.235 surat biasa dan 25.358 surat kilat khusus. Aktifitas lain dari kantor pos adalah pengiriman/penerimaan paket pos. Pada tahun 2016, jumlah paket pos yang dikirim sebanyak 4.217 paket sementara yang diterima sebanyak 10.460 paket.

and postal orders. By 2016, the number of registered letters were sent 8.235 ordinary mails and 25.358 special delivery mail. Other activities of the post office is sending / receiving of postal parcels. In 2016, the number of postal packets are sent as many as 4.217 packages, while total of accepted were 10.460 packages.

<https://acehutarakab.bps.go.id>

Tabel	8.1	Jumlah Kantor Pos Pembantu Menurut Kecamatan di Kabupaten Aceh Utara , 2013–2016				
Table		Number of Auxiliary Post Office by Subdistrict in Aceh Utara Regency, 2013–2016				
	Kecamatan Subdistrict	2013	2014	2015	2016	
	(1)	(2)	(3)	(4)	(5)	
1	Sawang					
2	Nisam					
3	Nisam Antara					
4	Banda Baro					
5	Kuta Makmur					
6	Simpang Kramat					
7	Syamtalira Bayu					
8	Geuredong Pase					
9	Meurah Mulia					
10	Matang Kuli	1	1	1	1	
11	Paya Bakong					
12	Pirak Timu					
13	Cot Girek	1	1	1	1	
14	Tanah Jambo Aye	1	1	1	1	
15	Langkahan					
16	Seunuddon					
17	Baktiya	1	1	1	1	
18	Baktiya Barat					
19	Lhoksukon	1	1	1	1	
20	Tanah Luas					
21	Nibong					
22	Samudera	1	1	1	1	
23	Syamtalira Aron					
24	Tanah Pasir					
25	Lapang					
26	Muara Batu					
27	Dewantara	1	1	1	1	
	Jumlah/Total	7	7	7	7	
Sumber:	PT Pos Indonesia (Persero) Cabang Lhokseumawe					
	PT Pos Indonesia (Persero) Branch Lhokseumawe					

Tabel : 8.2

Jumlah Kendaraan dan Realisasi Wajib Uji
Number of Vehicles and Realizations of Testing Obligatory
2016

Jenis Kendaraan/ Type of Vehicles	Kendaraan Wajib Uji/ (unit)	Kendaraan Telah Diuji/ (unit)
(1)	(2)	(3)
1. Mobil Penumpang		
a. Umum	9	11
b. Tidak Umum	0	0
2. Mobil Bis		
a. Umum	16	12
b. Tidak Umum	42	46
3. Mobil Barang		
a. Umum	1.492	1.549
b. Tidak Umum	2.943	2.776
4. Kereta Gandengan		
a. Umum	0	0
b. Tidak Umum	0	0
5. Kereta Tempelan		
a. Umum	0	7
b. Tidak Umum	0	0
6. Mobil Khusus		
a. Umum	0	0
b. Tidak Umum	0	0
7. Becak Bermotor		
a. Umum	0	0
b. Tidak Umum	0	0
Jumlah/Total	4.502	4.401

Sumber : Dinas Perhubungan Kabupaten Aceh Utara

Source : *Transportation, Communication, and Information Service North Aceh Regency*

Tabel : 8.3 Jumlah Kendaraan yang Telah Diuji dan Uang Pendapatan
Table *Number of Vehicles Tested and Registration Fee*
 2016

Bulan/ Month	Kendaraan Yang Diuji (unit)	Uang Pendapatan (Rp. 000)
	Lhokseumawe	Lhokseumawe
(1)	(2)	(3)
Januari/January	332	859.300
Pebruari/February	379	1.022.650
Maret/March	402	1.083.700
April/April	351	948.900
Mei/May	412	1.114.300
Juni/June	282	780.279
Juli/July	304	855.350
Agustus/August	422	1.191.650
September/September	394	1.085.250
Oktober/October	395	11.107.150
November/November	431	1.188.050
Desember/December	297	845.850
Jumlah/Total	4.401	22.082.429

Sumber : Dinas Perhubungan Kabupaten Aceh Utara
 Source : Department of Transport , Tourism and Culture of North Aceh Regency

Tabel : 8.4

Table

**Jumlah Surat Kilat Khusus yang Dikirim dan Diterima
Dalam Wilayah Kerja PT Pos Indonesia Cabang Lhokseumawe
Number of Special Urgent Letter
Send and Received by Lhokseumawe Post Office
2016**

Kantor Pos/ Post Office	Surat Kilat Khusus/Special Letter	
	Pengiriman/ Send	Penerimaan/ Received
(1)	(2)	(3)
1. Lhokseumawe	13.983	124.369
2. Batuphat	1.931	12.693
3. Krueng Geukuh	1.808	21.278
4. Geudong	1.240	14.355
5. Matangkuli	608	9.297
6. Lhoksukon	2.681	8.507
7. Cot Girek	416	2.990
8. Alue le Puteh	327	5.231
9. Panton Labu	973	8.304
Jumlah/Total	23.967	207.024

Sumber : PT Pos Indonesia (Persero) Cabang Lhokseumawe

Source: Branch PT Pos Indonesia (Persero) Branch Lhokseumawe

Tabel : 8.5
Table

Jumlah Angkutan Penerbangan
The Number of Transit Flights
2016

Bulan/ Month	Jumlah Penerbang an	Jumlah Penumpang			Jumlah Bagasi		
		Berangk at	Datang	Jumlah	Berangkat	Dtang	Jumlah
(1)	(2)	(3)	(3)	(3)	(4)	(4)	(4)
Januari / <i>January</i>	38	1.341	1.258	2.599	9.696	8.368	18.064
Pebruari/ <i>Februa</i>	41	1.510	1.598	3.108	10.593	9.842	20.435
Maret/ <i>March</i>	43	1.801	1.962	3.763	12.668	12.742	25.410
April/ <i>April</i>	39	1.875	1.760	3.635	13.802	10.450	24.252
Mei/ <i>May</i>	38	1.867	1.791	3.658	13.519	10.368	23.887
Juni/ <i>June</i>	40	2.031	1.698	3.729	14.056	10.168	24.224
Juli/ <i>July</i>	42	2.192	2.229	4.491	16.442	19.936	36.378
Agustus/ <i>August</i>	46	2.193	2.444	4.637	16.876	16.520	33.396
September/ <i>Septe</i>	45	2.135	2.259	4.394	16.457	15.492	31.949
Oktober/ <i>October</i>	40	1.905	2.134	4.039	14.590	13.719	28.309
November/ <i>Nover</i>	42	2.211	2.296	4.507	15.032	13.651	28.683
Desember/ <i>Decen</i>	43	2.073	2.321	4.394	15.269	14.825	30.094
Jumlah/ <i>Total</i>	497	23.134	23.750	46.954	169.000	156.081	325.081

Sumber :Dinas Perhubungan Kabupaten Aceh Utara

Source: Department of Transport , Tourism and Culture of North Aceh Regency

Tabel : 8.6 Jumlah Surat Biasa yang Dikirim dan Diterima
Table Dalam Wilayah Kerja PT Pos Indonesia Cabang Lhokseumawe
Number of Ordinary Letter
Send and Received by Lhokseumawe Post Office
 2016

Kantor Pos/ Post Office	Surat Biasa/Ordinary Letter	
	Pengiriman/ Send	Penerimaan/ Received
(1)	(2)	(3)
1. Lhokseumawe	5500	12000
2. Batuphat	120	360
3. Krueng Geukuh	650	470
4. Geudong	500	350
5. Matangkuli	350	120
6. Lhoksukon	700	550
7. Cot Girek	100	150
8. Alue Ie Puteh	65	200
9. Pantan Labu	250	650
Jumlah/Total	8.235	14.850

Sumber : PT Pos Indonesia (Persero) Cabang Lhokseumawe
 Source: Branch PT Pos Indonesia (Persero) Branch Lhokseumawe

Tabel : 8.7
Table

**Jumlah Paket Pos Biasa yang Dikirim dan Diterima
Dalam Wilayah Kerja PT Pos Indonesia Cabang Lhokseumawe
Number of Ordinary Packet Post
Send and Received by Lhokseumawe Post Office
2016**

Kantor Pos/ Post Office	Paket Kilat/Urgent Letter	
	Pengiriman/ Send	Penerimaan/ Received
(1)	(2)	(3)
1. Lhokseumawe	3.417	3.500
2. Batuphat	193	1.700
3. Krueng Geukuh	219	1.150
4. Geudong	94	1.000
5. Matangkuli	52	360
6. Lhoksukon	114	1.650
7. Cot Girek	30	210
8. Alue le Puteh	23	320
9. Pantan Labu	75	570
Jumlah/Total	4.217	10.460

Sumber : PT Pos Indonesia (Persero) Cabang Lhokseumawe
Source : Branch PT Pos Indonesia (Persero) Branch Lhokseumawe

Tabel : 8.8 Jumlah Paket Pos Kilat Khusus yang Dikirim dan Diterima
Table Dalam Wilayah Kerja PT Pos Indonesia Cabang Lhokseumawe
Number of Urgent Packet Post
Send and Received by Lhokseumawe Post Office
 2016

Kantor Pos/ Post Office	Paket Pos Kilat Khusus/ <i>Urgent Packet Post</i>	
	Pengiriman/ Send	Penerimaan/ Received
(1)	(2)	(3)
1. Lhokseumawe	888	360
2. Batuphat	113	450
3. Krueng Geukuh	121	620
4. Geudong	80	180
5. Matangkuli	47	120
6. Lhoksukon	108	2.100
7. Cot Girek	23	150
8. Alue le Puteh	17	110
9. Pantan Labu	57	1.000
Jumlah/Total	1.454	5.090

Sumber : PT Pos Indonesia (Persero) Cabang Lhokseumawe

Source: Branch PT Pos Indonesia (Persero) Branch Lhokseumawe

Tabel : 8.9

Table

Jumlah Pengiriman dan Pembayaran Wesel Pos
Dalam Wilayah Kerja PT Pos Indonesia Cabang Lhokseumawe
Number of Money Order Received and Sent Out by
Lhokseumawe Post Office
2016

Kantor Pos/ Post Office	Pengiriman/Send		Pembayaran/Received	
	Jumlah Weselpos	Jumlah Uang (Rp)	Jumlah Weselpo s	Jumlah Uang (Rp)
(1)	(2)	(3)	(4)	(5)
1. Lhokseumawe	1.962	6.996.183.192	1.306	1.650.726.899
2. Batuphat	269	249.472.675	238	127.284.150
3. Krueng Geukuh	291	500.051.700	331	420.106.237
4. Geudong	486	512.938.000	637	795.812.126
5. Matangkuli	205	337.796.100	493	602.076.500
6. Lhoksukon	744	731.841.713	702	759.370.826
7. Cot Girek	415	867.635.398	420	470.005.370
8. Alue le Puteh	208	240.935.500	312	390.533.190
9. Pantan Labu	411	953.766.200	523	978.556.500
Jumlah/Total	4.991	11.390.620.478	4.962	6.194.471.798

Sumber : PT Pos Indonesia (Persero) Cabang Lhokseumawe

Source: Branch PT Pos Indonesia (Persero) Branch Lhokseumawe

**Tabel : 8.10 Jumlah Pengiriman dan Pembayaran Wesel Pos LN Western Union
Table Dalam Wilayah Kerja PT Pos Indonesia Cabang Lhokseumawe
Number of Money Order Received and Sent Out by
Western Union at Lhokseumawe Post Office
2016**

Kantor Pos/ Post Office	Pengiriman/Send		Pembayaran/Received	
	Jumlah Weselpos	Jumlah Uang (Rp)	Jumlah Weselpos	Jumlah Uang (Rp)
(1)	(2)	(3)	(4)	(5)
1. Lhokseumawe	732	2.392.514.654	1.624	6.271.382.032
2. Batuphat	1	2.017.500	194	427.366.900
3. Krueng Geukuh	10	51.410.820	413	1.097.526.514
4. Geudong	8	17.910.000	533	1.554.969.938
5. Matangkuli	3	9.960.000	145	359.038.316
6. Lhoksukon	12	109.841.260	291	1.003.745.105
7. Cot Girek	-	-	31	100.403.100
8. Alue le Puteh	-	-	134	353.044.478
9. Panton Labu	29	142.590.320	456	1.627.565.754
Jumlah/Total	795	2.726.244.554	3.821	12.855.042.137

Sumber : PT Pos Indonesia (Persero) Cabang Lhokseumawe

Source: Branch PT Pos Indonesia (Persero) Branch Lhokseumawe

Tabel : 8.11
TableArus Ekspor Impor dan Bongkar Muat Menurut Bulan
Flow of Loading and Unloading of Foreign and Local Trading
by Month
2016

Bulan/ Month	Perdagangan Luar Negeri/ Foreign Trading (Ton/m ³)		Perdagangan Dalam Negeri Local Trading (Ton)		Jumlah / Total	
	Bongkar / Impor/ Import	Muat / Ekspor/ Exports	Bongkar/ Load	Muat/ Unload		
(1)	(2)	(3)	(4)	(5)	(6)	
Januari/January	5.250,00	142.000,00	42.821,47	-	190.071,47	
Pebruari/February	-	136.500,00	55.744,02	-	192.244,02	
Maret/March	-	257.500,00	61.794,26	1.500,00	320.794,26	
April/April	-	135.000,00	40.926,01	1.500,00	177.426,01	
Mei/May	3.200,00	128.000,00	58.647,07	-	189.847,07	
Juni/June	-	128.000,00	45.900,50	-	173.900,50	
Juli/July	-	256.000,00	60.927,74	-	316.927,74	
Agustus/August	-	128.000,00	80.935,00	-	208.935,00	
September/September	-	128.000,00	38.558,79	-	166.558,79	
Oktober/October	-	128.000,00	30.677,96	44,00	158.721,96	
November/November	-	256.000,00	409.027,53	-	665.027,53	
Desember/December	43,00	128.000,00	178.216,69	128.000,00	434.259,69	
Jumlah/Total	8.493,00	1.951.000,00	# 1.104.177,04	0,00	131.044,00	3.194.714,04

Sumber : PT. (Persero) Pelabuhan Indonesia I Cabang Lhokseumawe

Source: PT. (Persero) Pelabuhan Indonesia I Branch Lhokseumawe

Tabel : 8.12

Kinerja Pelayanan Kapal Cabang Pelabuhan Lhokseumawe
Service Performance of the Branch Vessel Lhokseumawe
2011 - 2016

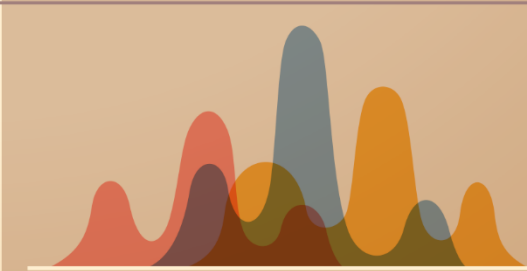
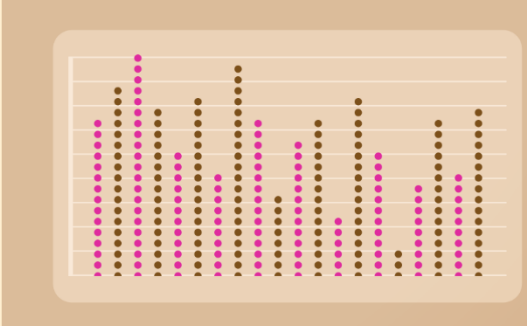
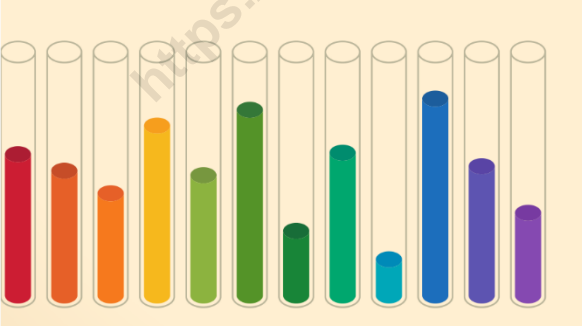
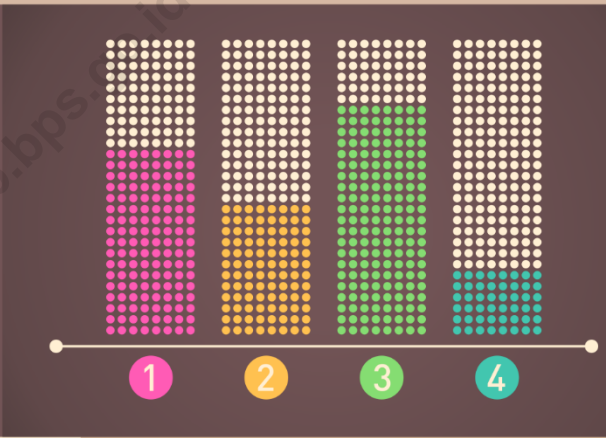
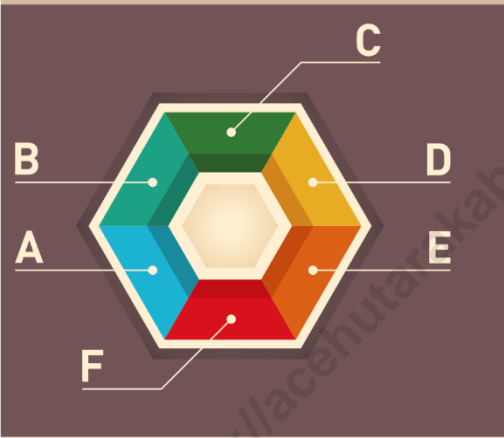
No	URAIAN	Satuan	Tahun					
			2011	2012	2013	2014	2015	2016
(1)	(2)	(3)	(4)	(5)	(6)	(7)	(8)	(9)
ARUS KAPAL dan BARANG								
I KAPAL BARANG								
1 Luar Negeri								
- Kunjungan Kapal	Call		38,00	134,00	-	-	95,00	66,00
- GRT	GRT		108.766,00	208.890,00	-	-	1.192.473,00	1.571.116,00
- DWT	DWT						1.112.693,52	1.333.201,80
2 Dalam Negeri								
- Kunjungan Kapal	Call		105,00	311,00	-	-	254,00	284,00
- GRT	GRT		407.473,00	593.543,00	-	-	1.301.653,00	1.504.646,27
- DWT	DWT						1.268.552,18	2.181.572,01
II BARANG								
1 Luar Negeri								
- Import / Bongkar	Ton		131.828,00	29.504,00	-	-	15.309,61	8.493,00
- Eksport / Muat	Ton		178,00	-	-	-	814.930,00	1.951.000,00
2 Dalam Negeri								
- Bongkar / import	Ton		265.406,00	344.514,80	-	-	550.414,59	1.104.177,04
- Muat / eksport	Ton		-	17.564,00	-	-	215.979,42	131.044,00

KEUANGAN DAERAH DAN HARGA

Local Finance and Price

BAB
CHAPTER

9



PENJELASAN TEKNIS

1. **Realisasi Penerimaan dan Pengeluaran Pemerintah Daerah Kabupaten** adalah realisasi/perhitungan APBD Kabupaten pada tiap tahun anggaran.
2. **Pendapatan Asli Daerah (PAD)** adalah pendapatan yang diperoleh daerah yang dipungut berdasarkan peraturan daerah sesuai dengan peraturan perundang-undangan, guna keperluan daerah yang bersangkutan dalam membiayai kegiatannya.
3. **Dana Perimbangan** adalah dana yang bersumber dari pendapatan APBN yang dialokasikan kepada Daerah untuk mendanai kebutuhan daerah dalam rangka pelaksanaan desentralisasi.
4. **Lain-lain Pendapatan yang Sah** adalah pendapatan lainnya dari pemerintah pusat dan atau dari instansi pusat, serta dari daerah lainnya.

TECHNICAL NOTES

1. **Actual revenue and expenditure of Regencial Government** is the realization regencial budget calculations for every fiscal year.
2. **Original Local Government Revenue** is revenue that withheld based on local regulations in accordance with the legislation, for the purposes of financing their activities.
3. **Balanced Budget** is the fund coming from the state budget that allocated to regions to fund their needs in the context of decentralization.
4. **Other Legal Revenue** is other income that coming from the central government and or from the central agencies, as well as from other local government.

ULASAN

DESCRIPTION

Keuangan

Berdasarkan data RAPBD Kabupaten Aceh Utara tahun 2016, rencana penerimaan daerah tercatat sebesar Rp 4.344 milyar. Seperti yang terlihat pada gambar 9, berdasarkan presentase realisasi PAD sebagian besar sumber pembiayaan belum mencapai target yang ditentukan. Penerimaan dari hasil pungutan Pajak daerah dan penerimaan lainnya yang sah, masing-masing tercapai sebesar 90.24% persen dan 88.7%. Sementara realisasi penerimaan PAD dari Retribusi Daerah dan hasil pengelolaan daerah yang dipisahkan telah melebihi target yang ditetapkan.

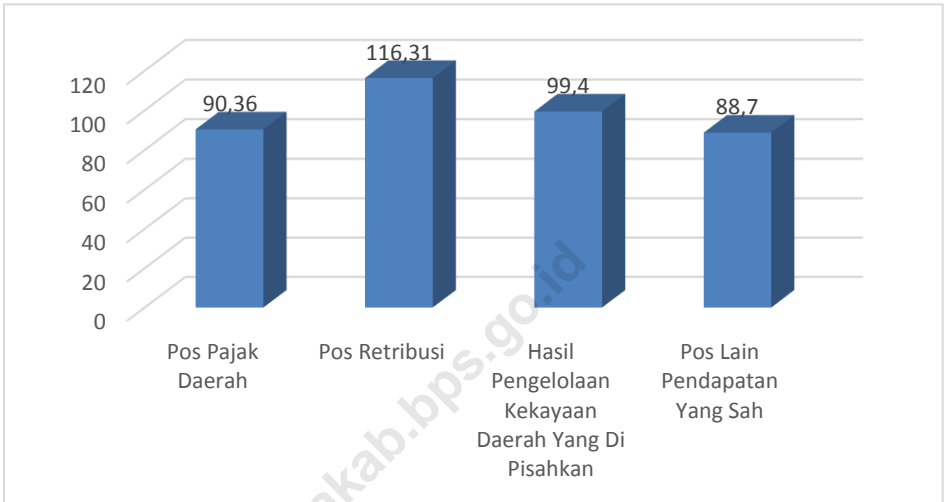
Presentase realisasi penerimaan pendapatan pajak daerah yang terbesar berasal dari pajak penerangan jalan, sementara paling kecil yaitu sebesar 0 berasal dari pajak hiburan. Sementara presentase realisasi penerimaan yang berasal dari pajak daerah terbesar diperoleh dari jenis pajak yaitu pajak reklame sebesar 102.73 persen. Sedangkan penerimaan pendapatan pajak daerah dari penerangan jalan dan restoran masih tidak memenuhi target.

Finance

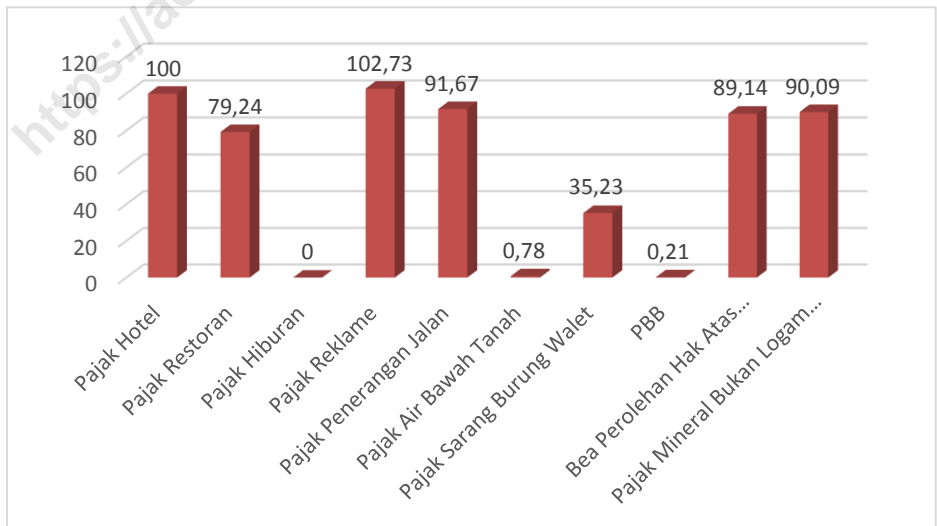
Based on data from 2016 North Aceh regency budgets, plan received area stood at Rp 4.344 billion. As seen in Figure 9, based on the percentage of locally-generated revenue realization most sources of financing has not reached the target set. However, proceeds from levies local taxes and other legal acceptance still not on target, each reached by 90.24 % and 88.7 % percent. While the realization of locally-generated revenue from acceptance of Levies and results management of separated areas have exceeded the target set.

Percentage of revenue realization that the greatest local tax revenues comes from street lighting tax, while the smallest is equal to 0 percent came from tax of entertain. While the percentage of realization of revenue from local taxes derived from advertisement tax by 102.73 percent. While local tax of lightening street and restaurants still do not meet the target.

Gambar 9.1 **Persentase Realisasi Penerimaan Pendapatan Asli Daerah di Kabupaten Aceh Utara, 2016**
Percentage of Realization of Regional Genuine Income in North Aceh Regency, 2016



Gambar 9.2 **Persentase Rencana dan Realisasi Pendapatan Pajak Daerah di Kabupaten Aceh Utara, 2016**
Percentage of Planning and Realization of Regional Tax Income in North Aceh Regency, 2016



Tabel : 9.1
Tabl

**Penerimaan zakat, Infaq dan Sadaqah Pada Baitul Mal
Kabupaten Aceh Utara (Rupiah)
Zakat, Infaq, and shadaqah Receivment in Aceh Utara
Regency (Rupiahs)
2014 - 2017**

Tahun/ Year	Jenis Penerimaan/ Type of Receivment			Jumlah/ Total
	Zakat	Infaq	Shadaqah	
(1)	(2)	(3)	(4)	(5)
1 2014	8,218,886,063	6,307,781,725		
2 2015	9,900,032,351	5,803,717,022		
2 2016	11,582,792,381	5,792,674,261		
3 2017	12,851,939,211	4,638,623,980		

Sumber : Baitul Mal Kabupaten Aceh Utara
Source : Baitul Mal of Aceh Utara Regency

Tabel Table	9.1.4	Jumlah Kendaraan Bermotor Menurut Kecamatan dan Jenis Kendaraan di Kabupaten Aceh Utara, 2017			
		Number of Motor Vehicles by Subdistrict and Type of Vehicle in Aceh Utara Regency, 2017			
		Jenis Kendaraan/Type of Vehicle			
Kecamatan Subdistrict		Mobil Penumpang Passenger Cars	Bus Buses	Truk Trucks	Sepeda Motor Motorcycles
(1)		(2)	(3)	(4)	(5)
1	Sawang	-	-	51	32
2	Nisam	-	-	18	3
3	Nisam Antara	-	-	5	-
4	Banda Baro	-	-	5	3
5	Kuta Makmur	-	-	30	7
6	Simpang Kramat	-	-	4	1
7	Syamtalira Bayu	-	-	17	15
8	Geureudong Pase	-	-	7	1
9	Meurah Mulia	-	-	18	7
10	Matang Kuli	-	-	17	8
11	Paya Bakong	-	-	5	6
12	Pirak Timu	-	-	4	1
13	Cot Girek	-	-	13	14
14	Tanah Jambo Aye	-	-	71	49
15	Langkahan	-	-	18	2
16	Seunuddon	-	-	21	1
17	Baktiya	-	-	43	28
18	Baktiya Barat	-	-	9	5
19	Lhoksukon	-	7	53	30
20	Tanah Luas	-	-	44	12
21	Nibong	-	-	6	2
22	Samudera	3	-	27	45
23	Syamtalira Aron	-	-	17	39
24	Tanah Pasir	-	-	5	2
25	Lapang	-	-	3	-
26	M uara Batu	-	-	58	66
27	Dewantara	-	-	84	99
Jumlah/Total		3	7	653	478
Sumber: Source:	Dinas Perhubungan Kabupaten Aceh Utara Transport, Tourism and Culture Service of North Aceh Regency				

Tabel : 9.2

Rencana dan Realisasi Penerimaan PBB Menurut Sektor
*Target and Realization of Receipts Soil and Building Tax
 by Sector*
 2016

Sektor/ Sector	Rencana/ Target (000 Rp)	Realisasi/ Realization (000 Rp)	Persentase/ Percentage
(1)	(2)	(3)	(4)
1. Pedesaan			
2. Perkotaan			
Sub Jumlah/Sub Total			
1. Perkebunan	1.747.681.913	1.427.760.480	0,82
2. Perhutanan	163.557.200	147.600.400	0,90
3. Pertambangan	20.001.283.509	20.001.283.509	1,00
Sub Jumlah/Sub Total	21.912.522.622	21.576.644.749	0,98
Jumlah/Total	21.912.522.622	21.576.644.749	0,98

Sumber : Kantor Pelayanan PBB / Pajak Kota Lhokseumawe
 Sources: *Buildings Taxes Services Lhokseumawe*

*) Data tidak tersedia

*) *Data not available*

Tabel : 9.3
TablePerbandingan Laju Inflasi Kota Lhokseumawe, Kota Banda Aceh
Kota Meulaboh dan Nasional
Inflation Rate in Lhokseumawe, Banda Aceh, Meulaboh and National
2017

Bulan/ Month	Lhokseumawe	Banda Aceh	Meulaboh	Nasional
(1)	(2)	(3)	(4)	(4)
Januari/ <i>January</i>	0,26	0,28	1,34	0,97
Februari/ <i>February</i>	-0,79	0,19	0,41	0,23
Maret/ <i>March</i>	-1,40	-0,15	-0,06	-0,02
April/ <i>April</i>	-0,68	-0,10	-0,52	0,09
Mei/ <i>May</i>	0,90	0,86	0,06	0,39
Juni/ <i>June</i>	0,90	0,81	0,48	0,69
Juli/ <i>July</i>	0,34	0,32	0,01	0,22
Agustus/ <i>August</i>	1,09	0,42	0,24	0,07
September/ <i>September</i>	0,16	0,62	0,37	0,13
Oktober/ <i>October</i>	0,10	0,17	0,28	0,01
Nopember/ <i>November</i>	0,31	0,30	0,88	0,20
Desember/ <i>December</i>	1,69	1,06	1,18	0,71
Jumlah / Total	3,44	4,49	3,86	3,30

Sumber : BPS - Badan Pusat Statistik Kota Lhokseumawe

Source : BPS - Statistics of Lhokseumawe City

Tabel : 9.4 Laju Inflasi Kota Lhokseumawe Menurut Kelompok Pengeluaran
 Table Inflation Rate in Lhokseumawe City
 by Expenditure Groups
 2017

Bulan/ Month	Kelompok/Group							
	Umum/ General	I	II	III	IV	V	VI	VII
(1)	(2)	(3)	(4)	(5)	(6)	(7)	(8)	(9)
Januari/January	0,26	-0,34	0,15	0,63	-0,10	0,00	1,04	1,39
Februari/February	-0,79	-3,77	-0,08	0,74	1,37	0,99	-0,04	0,86
Maret/March	-1,40	-4,81	0,14	0,25	0,07	0,17	0,00	-0,12
April/April	-0,68	-3,46	-0,02	0,99	0,36	0,00	-0,04	0,76
Mei/May	0,90	2,70	0,01	0,45	1,18	0,48	0,07	0,59
Juni/June	0,90	1,10	0,56	0,81	2,45	0,20	0,42	0,48
Juli/July	0,34	0,11	1,95	-0,07	-0,26	-0,15	0,25	-0,15
Agustus/August	1,09	2,70	-0,26	0,86	0,65	0,56	0,03	0,66
September/September	0,16	0,61	0,23	-0,04	0,35	-0,07	0,18	-0,75
Oktober/October	0,10	-0,04	0,02	0,33	0,42	0,11	0,23	-0,22
Nopember/November	0,31	0,74	-0,01	0,45	-0,39	0,25	-0,03	0,03
Desember/December	1,69	5,10	-0,02	0,72	0,02	0,00	0,10	0,03

Sumber : BPS - Badan Pusat Statistik Kota Lhokseumawe

Source : BPS - Statistics of Lhokseumawe City

Tabel : 9.5
Table

Indeks Harga Konsumen (IHK) Kota Lhokseumawe Menurut
Kelompok Pengeluaran (Januari s.d. Desember 2010 = 100)
*Consumer Price Indices in Lhokseumawe City
by Expenditure Groups*
2017

Bulan/ Month	Kelompok/Group							
	Umum/ General	I	II	III	IV	V	VI	VII
(1)	(2)	(3)	(4)	(5)	(6)	(7)	(8)	(9)
Januari/January	125,26	145,14	118,53	119,87	121,06	114,67	113,67	113,39
Februari/February	124,27	139,67	118,44	120,76	122,72	115,81	113,63	114,37
Maret/March	122,53	132,95	118,61	121,06	122,80	116,01	113,63	114,23
April/April	121,70	128,35	118,59	122,26	123,24	116,01	113,58	115,10
Mei/May	122,79	131,01	118,60	122,81	124,70	116,57	113,66	115,78
Junii/June	123,90	132,45	119,27	123,80	127,75	116,80	114,14	116,33
Julii/July	124,32	132,59	121,6	123,71	127,42	116,63	114,43	116,15
Agustus/August	125,68	136,17	121,28	124,78	128,25	117,28	114,46	116,92
September/Septemi	125,88	137,00	121,56	124,73	128,70	117,20	114,67	116,04
Oktober/October	126,00	136,95	121,59	125,14	129,24	117,33	114,93	115,78
Nopember/Novemb	126,39	137,97	121,58	125,70	128,74	117,62	114,90	115,81
Desember/Decembt	128,53	145,01	121,55	126,60	128,76	117,62	115,02	115,84

Sumber : BPS - Badan Pusat Statistik Kota Lhokseumawe

Source : BPS - Statistics of Lhokseumawe City

Tabel : 9.6
Table

**Rencana, Target dan Realisasi Pencapaian Penerimaan Pada
Perum Pegadaian Cabang Lhokseumawe
Target and Realization of Monthly Receipt Achievement
at Lhokseumawe Representative of Pawn Office
2017**

Bulan/ Month	Rencana/ Target (Rp. 000)	Realisasi/ Realization (Rp. 000)	Persentase/ Percentage (%)
(1)	(2)	(3)	(4)
Januari/January	39 945 547	22 166 725	55
Februari/February	39 945 547	24 518 879	66
Maret/March	39 945 547	24 984 193	62
April/April	39 945 547	26 362 313	65
Mei/May	39 945 547	27 351 781	68
Juni/June	39 945 547	26 240 829	65
Juli/July	39 945 547	20 358 904	50
Agustus/August	39 945 547	27 266 769	68
September/September	39 945 547	23 960 441	60
Oktober/October	39 945 547	26 865 087	67
Nopember/November	39 945 547	23 855 018	60
Desember/December	39 945 547	26 258 219	65
Jumlah/Total	499 346 564	302 209 180	60

Sumbe: PT Pegadaian Cabang Lhokseumawe
Source: Pawn Office Representative of Lhokseumawe

Tabel : 9.7 **Persentase Perbandingan Jumlah Penyaluran Kredit**
Table **Menurut Klasifikasi/Golongan Uang Pinjam**
Percentage Comparison of Total Credit Delivery by
Classification/Group of Source of Money
2017

Golongan/ Classification	Uang Pinjaman/ Source of Money (Rp.)	Persentase/ Percentage
(1)	(2)	(3)
A	254 490 000	
B	8 493 950 000	
C	8 034 000 000	
D	4 333 800	
E		
F		
G		
H		
I		
Jumlah/Total	21 116 240 000	

Sumber : PT Pegadaian Cabang Lhokseumawe
Source: Pawn Office Representative of Lhokseumawe

Tabel : 9.8

Table

**Perkembangan Kredit dan Lelang Pada Perum Pegadaian
Cabang Lhokseumawe Menurut Bulan
Trend of Monthly Credit and Auction at
Lhokseumawe Representative of Pawn Office
2017**

Bulan/ Month	Kredit/ Credit (Rp. 000)	Pelunasan/ Acquittance (Rp. 000)	Lelang/ Auction (Rp. 000)
(1)	(2)	(3)	(4)
Januari/ <i>January</i>	22 166 715	5 197 470	
Februari/ <i>February</i>	26 518 879	5 971 390	
Maret/ <i>March</i>	24 984 193	5 084 160	
April/ <i>April</i>	26 632 313	5 363 330	
Mei/ <i>May</i>	27 351 781	5 360 270	
Juni/ <i>June</i>	26 240 819	5 245 840	
Juli/ <i>July</i>	20 358 904	5 239 540	
Agustus/ <i>August</i>	27 266 792	5 318 440	
September/ <i>September</i>	23 960 441	5 372 000	
Oktober/ <i>October</i>	26 885 087	5 102 000	
Nopember/ <i>November</i>	23 855 018	5 240 480	
Desember/ <i>December</i>	26 258 219	5 188 400	
Jumlah/ <i>Total</i>	302 209 161	63 683 320	

Sumber :PT Pegadaian Cabang Lhokseumawe

Source: *Pawn Office Representative of Lhokseumawe*

Tabel : 9.9
Table

Jumlah Barang Jaminan (Agunan) Berdasarkan Klasifikasi
Penggolongan Pada Perum Pegadaian Cabang Lhokseumawe
*Number of Guarantee Materials by Groups Classification at
Lhokseumawe Representative of Pawn Office*
2017

Bulan/ Month	Kredit/ Credit (POT)	Pelunasan/ Acquittance (POT)	Lelang/ Auction (POT)
(1)	(2)	(3)	(4)
Januari/ <i>January</i>	5 631		
Februari/ <i>February</i>	5 813		
Maret/ <i>March</i>	5 874		
April/ <i>April</i>	5 949		
Mei/ <i>May</i>	5 984		
Juni/ <i>June</i>	5 580		
Juli/ <i>July</i>	5 361		
Agustus/ <i>August</i>	5 576		
September/ <i>September</i>	5 588		
Oktober/ <i>October</i>	5 784		
Nopember/ <i>November</i>	5 766		
Desember/ <i>December</i>	5 686		
Jumlah/ <i>Total</i>	68 592		

Sumber : PT Pegadaian Cabang Lhokseumawe
Source : *Pawn Office Representative of Lhokseumawe*

Tabel : 9.10 Jumlah Nasabah Pemakai Jasa Kredit Pada
Table Perum Pegadaian Cabang Lhokseumawe Menurut Profesi
*Number of Consumers as Credit User at Lhokseumawe
 Representative of Pawn Office by Profession*
 2017

Profesi/ <i>Profession</i>	Jumlah Nasabah/ <i>Number of Client</i>	Uang Pinjaman/ <i>Money Loan (Rp. 000)</i>	Persentase Jumlah Nasabah/ <i>Percentage</i>
(1)	(2)	(3)	(4)
1. Wirausaha	2 222	1 011 171	15 00
2. Petani	296	134 876	2 00
3. Nelayan	444	202 314	3 00
4. Karyawan	1 481	674 381	10 00
5. Mahasiswa	740	337 190	5 00
6. Ibu Rumah Tangga	9 629	4 383 476	65 00
Jumlah/Total	14 814	6 743 810	100

Sumber : PT Pegadaian Cabang Lhokseumawe
 Source: Pawn Office Representative of Lhokseumawe

Tabel : 9.11 Penghimpunan Dana Rupiah Berupa Giro, Deposito dan Tabungan
Table Pada Bank Umum Pemerintah
Outstanding Funds for Demand Deposits, Time Deposits
and Saving Deposits at Government Banks
2017
(Juta Rupiah)

Bulan/ Month	Jenis Dana Simpanan/ Kinds of Deposits			Jumlah/ Total
	Giro/ Demand	Tabungan/ Saving	Deposito/ Time	
(1)	(2)	(3)	(4)	(5)
Januari/January	297,671	921,566	197,853	1,417,091
Februari/February	319,302	849,907	221,211	1,390,420
Maret/March	445,674	834,900	244,594	1,525,168
April/April	825,165	792,900	244,116	1,826,181
Mei/May	784,995	791,900	224,594	1,801,240
Juni/June	706,610	854,297	225,474	1,786,381
Juli/July	776,051	883,032	216,976	1,876,059
Agustus/August	519,129	882,969	237,597	1,639,696
September/September	472,840	902,170	263,051	1,638,060
Oktober/October	402,171	906,184	286,415	1,594,770
Nopember/November	361,423	912,383	318,125	1,591,931
Desember/December	247,578	1,173,141	263,968	1,684,686

Sumber : Bank Indonesia Cabang Lhokseumawe

Source : Bank of Indonesia Lhokseumawe

Tabel : 9.12 Penghimpunan Dana Rupiah Berupa Giro, Deposito dan Tabungan
Table Pada Bank Swasta Nasional
*Outstanding Funds for Demand Deposits, Time Deposits
and Saving Deposits at Private Banks*
2017
(Juta Rupiah)

Bulan/ Month	Jenis Dana Simpanan/ Kinds of Deposits			Jumlah/ Total
	Giro/ Demand	Tabungan/ Saving	Deposito/ Time	
(1)	(2)	(3)	(4)	(5)
Januari/January	24,381	62,717	40,950	128,048
Februari/February	23,194	61,861	38,715	123,771
Maret/March	7,857	62,866	51,901	122,624
April/April	7,826	62,615	52,661	123,101
Mei/May	8,710	65,518	51,915	126,142
Juni/June	8,803	68,002	44,197	121,002
Juli/July	7,908	66,566	45,343	119,817
Agustus/August	7,866	61,197	48,993	118,056
September/September	8,900	66,471	46,593	121,964
Oktober/October	6,980	66,083	46,157	119,220
Nopember/November	8,858	67,154	40,251	116,263
Desember/December	31,075	73,884	41,187	146,146

Sumber : Bank Indonesia Cabang Lhokseumawe
Source : *Bank of Indonesia Lhokseumawe*

Tabel : 9.13
Table

Penghimpunan Dana Rupiah Berupa Giro, Deposito dan Tabungan
Pada Bank Umum Pemerintah dan Swasta Nasional
*Outstanding Funds for Demand Deposits, Time Deposits
and Saving Deposits at Government and Private Banks*
2017
(Juta Rupiah)

Bulan/ Month	Jenis Dana Simpanan/ Kinds of Deposits			Jumlah/ Total
	Giro/ Demand	Tabungan/ Savings	Deposito/ Time	
(1)	(2)	(3)	(4)	(5)
Januari/ <i>January</i>	322,052	984,283	238,804	1,545,139
Februari/ <i>February</i>	342,496	911,769	259,927	1,514,191
Maret/ <i>March</i>	453,531	897,767	296,494	1,647,791
April/ <i>April</i>	832,991	855,514	296,777	1,985,282
Mei/ <i>May</i>	793,705	857,169	276,509	1,927,382
Juni/ <i>June</i>	715,413	922,299	269,671	1,907,383
Juli/ <i>July</i>	783,959	949,599	262,319	1,995,877
Agustus/ <i>August</i>	526,996	944,166	286,590	1,757,752
September/ <i>September</i>	481,740	968,641	309,644	1,760,024
Oktober/ <i>October</i>	409,151	972,267	332,572	1,713,990
Nopember/ <i>November</i>	370,281	979,537	358,376	1,708,194
Desember/ <i>December</i>	278,653	1,247,025	305,515	1,830,832

Sumber : Bank Indonesia Cabang Lhokseumawe
Source : *Bank of Indonesia Lhokseumawe*

Tabel : 9.14 Posisi Kredit Perbankan Pada Bank Umum Pemerintah dan
 Table Bank Swasta Nasional Menurut Bulan
 Outstanding Credits Position at
 Government and Private Banks
 2017
 (Juta Rupiah)

Bulan/ Month	Bank Umum Pemerintah/ Government Bank	Bank Swasta Nasional/ Private Bank	Jumlah/ Total
(1)	(2)	(3)	(4)
Januari/January	1,903,296	87,642	1,990,938
Februari/February	1,931,094	87,784	2,018,878
Maret/March	2,008,549	86,910	2,095,459
April/April	2,025,475	86,878	2,112,353
Mei/May	2,040,340	88,923	2,129,263
Juni/June	1,992,681	88,513	2,081,194
Juli/July	1,991,442	86,826	2,078,268
Agustus/August	1,998,074	87,712	2,085,786
September/September	2,005,997	79,456	2,085,453
Oktober/October	2,004,600	78,240	2,082,841
Nopember/November	2,019,203	78,049	2,097,253
Desember/December	2,066,983	75,775	2,142,758

Sumber : Bank Indonesia Cabang Lhokseumawe

Source : *Bank of Indonesia Lhokseumawe*

Tabel : 9.15
Table

Posisi Kredit Perbankan Pada Bank Umum Pemerintah dan
Bank Swasta Nasional Dirinci Menurut Penggunaan
*Outstanding Credits Position by Purpose at
Government and Private Banks*
2017
(Juta Rupiah)

Bulan/ Month	Modal Usaha/ Capital	Investasi/ Investment	Konsumsi/ Consumption	Jumlah/ Total
(1)	(2)	(3)	(4)	(5)
Januari/January	925,646	123,196	942,096	1,990,938
Februari/February	941,252	125,739	951,886	2,018,878
Maret/March	1,003,511	129,275	962,673	2,095,459
April/April	1,015,400	128,379	968,574	2,112,353
Mei/May	1,027,355	131,518	970,390	2,129,263
Juni/June	983,718	128,600	968,876	2,081,194
Juli/July	981,374	129,150	967,744	2,078,268
Agustus/August	990,718	128,908	966,160	2,085,786
September/September	990,542	126,784	968,128	2,085,453
Oktober/October	989,423	125,443	967,975	2,082,841
Nopember/November	994,322	129,578	973,353	2,097,253
Desember/December	1,028,521	113,981	1,000,256	2,142,758

Sumber : Bank Indonesia Cabang Lhokseumawe

Source : Bank of Indonesia Lhokseumawe

Tabel : 9.16

Posisi Kredit Perbankan Pada Bank Umum Pemerintah

Table

Dirinci Menurut Penggunaan

*Outstanding Credits Position by Purpose at**Government Banks*

2017

(Juta Rupiah)

Bulan/ Month	Modal Usaha/ Capital	Investasi/ Investment	Konsumsi/ Consumption	Jumlah/ Total
(1)	(2)	(3)	(4)	(5)
Januari/January	902,713	108,069	892,513	1,903,296
Februari/February	918,685	111,247	901,162	1,931,094
Maret/March	981,045	115,222	912,283	2,008,549
April/April	992,147	115,264	918,063	2,025,475
Mei/May	1,003,323	117,198	919,819	2,040,340
Juni/June	959,629	114,275	918,777	1,992,681
Juli/July	958,291	115,023	918,127	1,991,442
Agustus/August	966,580	114,378	917,115	1,998,074
September/September	971,631	114,516	919,850	2,005,997
Oktober/October	970,582	113,173	920,844	2,004,600
Nopember/November	975,946	116,508	926,750	2,019,203
Desember/December	1,011,042	101,483	954,458	2,066,983

Sumber : Bank Indonesia Cabang Lhokseumawe

Source : *Bank of Indonesia Lhokseumawe*

Tabel : 9.17

Posisi Kredit Perbankan Pada Bank Swasta Nasional

Table

Dirinci Menurut Penggunaan

Outstanding Credits Position by Purpose at

Private Banks

2017

(Juta Rupiah)

Bulan/ Month	Modal Usaha/ Capital	Investasi/ Investment	Konsumsi/ Consumption	Jumlah/ Total
(1)	(2)	(3)	(4)	(5)
Januari/January	22,932	15,127	49,583	87,642
Februari/February	22,567	14,492	50,724	87,784
Maret/March	22,467	14,053	50,390	86,910
April/April	23,253	13,115	50,511	86,878
Mei/May	24,032	14,320	50,571	88,923
Juni/June	24,089	14,326	50,099	88,513
Juli/July	23,083	14,127	49,616	86,826
Agustus/August	24,138	14,530	49,044	87,712
September/September	18,911	12,268	48,277	79,456
Oktober/October	18,840	12,269	47,131	78,240
Nopember/November	18,377	13,070	46,603	78,049
Desember/December	17,479	12,498	45,798	75,775

Sumber : Bank Indonesia Cabang Lhokseumawe

Source : Bank of Indonesia Lhokseumawe

Tabel : 9.18
TablePosisi Kredit Perbankan Menurut Jenis Valuta
Dirinci Menurut Bulan
Banking Credits Position by Currency
2017

Bulan/ Month	Rupiah/ Rupiah	Valuta Asing/ Foreign Exchange	Jumlah/ Total
(1)	(2)	(3)	(4)
Januari/ <i>January</i>	1,990,938	0	1,990,938
Februari/ <i>February</i>	2,018,878	0	2,018,878
Maret/ <i>March</i>	2,095,459	0	2,095,459
April/ <i>April</i>	2,112,353	0	2,112,353
Mei/ <i>May</i>	2,129,263	0	2,129,263
Juni/ <i>June</i>	2,081,194	0	2,081,194
Juli/ <i>July</i>	2,078,268	0	2,078,268
Agustus/ <i>August</i>	2,085,786	0	2,085,786
September/ <i>September</i>	2,085,453	0	2,085,453
Oktober/ <i>October</i>	2,082,841	0	2,082,841
Nopember/ <i>November</i>	2,097,253	0	2,097,253
Desember/ <i>December</i>	2,142,758	0	2,142,758

Sumber : Bank Indonesia Cabang Lhokseumawe
Source : *Bank of Indonesia Lhokseumawe*

Tabel : 9.19
Table

Posisi Kredit Perbankan Pada Bank Umum Pemerintah dan
Bank Swasta Nasional Menurut Golongan Debitur
Outstanding Credits Position by Debitor of Group at
Government and Private Banks
2017
(Juta Rupiah)

Bulan/ Month	Sektor Pemerintah				Sektor Swasta				Jumlah
	PEMDA	Badan & Lembaga Pemerintah	BUMN	BUMD	Lembaga Keuangan Non Bank	Bukan Lembaga Keuangan	Swasta Lainnya	Perorangan	
(1)	(2)	(3)	(4)	(5)	(6)	(7)	(8)	(9)	(10)
Januari/January	0	0	450,000	54	40,798	86,982	2,448	1,410,656	1,990,938
Februari/February	0	0	450,000	54	41,221	89,541	2,421	1,435,641	2,018,878
Maret/March	0	0	495,979	0	41,232	95,304	7,069	1,455,876	2,095,459
April/April	0	0	495,989	0	42,652	97,399	2,432	1,473,881	2,112,353
Mei/May	0	0	496,000	0	43,036	99,972	3,153	1,487,102	2,129,263
Juni/June	0	0	450,000	0	42,984	96,145	3,118	1,488,947	2,081,194
Juli/July	0	0	449,631	0	42,959	90,157	3,436	1,492,085	2,078,268
Agustus/August	0	0	449,860	0	43,648	95,025	3,435	1,493,818	2,085,786
September/September	0	0	450,500	0	43,619	93,586	3,473	1,494,275	2,085,453
Oktober/October	0	0	450,486	0	44,361	93,569	3,673	1,490,661	2,082,841
Nopember/November	0	0	450,477	0	44,157	93,569	3,685	1,505,226	2,097,113
Desember/December	0	0	450,458	0	44,153	151,383	3,763	1,493,001	2,142,758

Sumber : Bank Indonesia Cabang Lhokseumawe
Source : Bank of Indonesia Lhokseumawe

Tabel : 9.20
Table

Posisi Kredit Menurut Sektor Ekonomi Pada Bank Umum Pemerintah
Outstanding Credits Position by Economic Sector at
Government Banks
2017
(Juta Rupiah/Million Rupiah)

SektorEkonomi/ Economic Sector	Bulan/Month					
	Januari/ January	Februari/ February	Maret/ March	April/ April	Mei/ May	Junii/ June
	(1)	(2)	(3)	(4)	(5)	(6)
1. Pertanian, Perburuan dan Kehutanan	69,804	73,632	74,782	76,517	81,922	86,075
2. Perikanan	1,278	1,322	1,699	1,986	2,124	2,057
3. Pertambangan dan Penggalian	1,879	2,040	796	766	738	712
4. Industri Pengolahan	479,983	484,688	534,131	535,585	534,257	486,703
5. Listrik, Gas dan Air	134	104	128	4,394	142	136
6. Konstruksi	37,339	52,776	58,890	62,141	63,344	49,578
7. Perdagangan Besar dan Eceran	281,842	287,752	301,350	302,626	306,734	312,968
8. Penyediaan Akomodasi dan Penyediaan Makan Minum	2,286	2,185	2,192	2,084	1,983	1,939
9. Transportasi, Pergudangan dan Komunikasi	12,303	11,441	12,739	12,945	13,690	13,514
10. Perantara Keuangan	0	0	0	0	0	0
11. Real Estate, Usaha Persewaan dan Jasa Perusahaan	50,857	53,742	56,507	54,652	61,983	66,810
12. Administrasi Pemerintahan, Pertanahan dan Jaminan Sosial Wajib	0	0	0	0	0	0
13. Jasa Pendidikan	192	210	244	242	231	225
14. Jasa Kesehatan dan Kegiatan Sosial	1,586	1,601	1,792	1,768	1,697	1,618
15. Jasa Kemasyarakatan, Sosial Budaya, Hiburan dan Perorangan lainnya	71,060	58,158	50,749	51,449	51,412	51,319
16. Jasa Perorangan yang Melayani Rumah Tangga	238	280	266	257	266	249
17. Badan internasional dan Badan Ekstra Internasional Lainnya	0	0	0	0	0	0
18. Kegiatan yang belum jelas batasnya	0	0	0	0	0	0
19. Penerimaan Kredit bukan Lapangan Usaha	892,513	901,162	912,283	918,063	919,819	918,777
20. Lainnya	0	0	0	0	0	0
Jumlah/Total	1,903,296	1,931,094	2,008,549	2,025,475	2,040,340	1,992,681

Lanjutan Tabel/Continued Table 9.20

Sektor Ekonomi/ Economic Sector	Bulan/Month					
	Julii	Agustus/ August	Septi	Oktober/ October	Nop/ Nov	Des/ Dec
	(1)	(8)	(9)	(10)	(11)	(12)
1. Pertanian, Perburuan dan Kehutanan	89,647	90,423	90,407	92,606	94,168	85,009
2. Perikanan	2,286	2,570	2,619	2,445	2,360	2,426
3. Pertambangan dan Penggalian	666	608	580	493	466	408
4. Industri Pengolahan	485,315	488,756	491,709	490,536	490,643	488,628
5. Listrik, Gas dan Air	129	124	1,750	1,589	1,583	1,532
6. Konstruksi	49,835	49,754	49,686	51,174	50,565	50,159
7. Perdagangan Besar dan Eceran	312,879	312,500	314,914	310,180	317,919	310,854
8. Penyediaan Akomodasi dan Penyediaan Makan Minum	1,703	1,405	1,591	1,252	1,095	920
9. Transportasi, Pergudangan dan Komunikasi	14,276	14,179	14,490	14,732	14,903	14,163
10. Perantara Keuangan	0	0	0	0	0	0
11. Real Estate, Usaha Persewaan dan Jasa Perusahaan	62,259	66,212	63,767	63,666	63,574	104,713
12. Administrasi Pemerintahan, Pertanahan dan Jaminan Sosial Wajib	0	0	0	0	0	0
13. Jasa Pendidikan	219	213	208	205	199	198
14. Jasa Kesehatan dan Kegiatan Sosial	1,786	1,683	1,710	628	1,633	1,530
15. Jasa Kemasyarakatan, Sosial Budaya, Hiburan dan Perorangan lainnya	52,048	52,282	52,460	53,004	53,110	51,804
16. Jasa Perorangan yang Melayani Rumah Tangga	267	248	258	246	235	181
17. Badan internasional dan Badan Ekstra Internasional Lainnya	0	0	0	0	0	0
18. Kegiatan yang belum jelas batasnya	0	0	0	0	0	0
19. Penerimaan Kredit bukan Lapangan Usaha	918,127	917,115	919,850	920,844	926,750	954,458
20. Lainnya	0	0	0	0	0	0
Jumlah/Total	1,991,442	1,998,074	2,005,997	2,004,600	2,019,203	2,066,983

Sumber : Bank Indonesia Cabang Lhokseumawe

Source : Bank of Indonesia Lhokseumawe

Tabel : 9.21 **Posisi Kredit Menurut Sektor Ekonomi Pada Bank Swasta Nasional**
Table **Outstanding Credits Position by Economic Sector at**
Private Banks
2017
(Juta Rupiah)

SektorEkonomi/ Economic Sector	Bulan/Month					
	Januari/ January	Februari/ February	Maret/ March	April/ April	Mei/ May	Junil/ June
	(1)	(2)	(3)	(4)	(5)	(7)
1. Pertanian, Perburuan dan Kehutanan	884	845	764	675	653	630
2. Perikanan	76	72	67	64	59	54
3. Pertambangan dan Penggalian	0	0	0	0	0	0
4. Industri Pengolahan	7,044	7,012	7,591	7,212	7,269	7,370
5. Listrik,Gas dan Air	157	157	157	157	157	157
6. Konstruksi	1,229	1,107	1,265	1,173	1,800	1,966
7. Perdagangan Besar dan Eceran	22,814	22,344	21,143	21,494	22,801	22,826
8. Penyediaan Akomodasi dan Penyediaan Makan Minum	1,588	1,451	1,285	1,567	1,651	1,621
9. Transportasi, Pergudangan dan Komunikasi	276	267	260	252	244	255
10. Perantara Keuangan	0	0	0	0	0	0
11. Real Estate, Usaha Persewaan dan Jasa Perusahaan	379	367	654	638	636	620
12. Administrasi Pemerintahan Pertanahan dan Jaminan Sosial Wajib	0	0	0	0	0	0
13. Jasa Pendidikan	437	430	424	417	411	404
14. Jasa Kesehatan dan Kegiatan Sosial	1,894	1,878	1,864	1,849	1,833	1,818
15. Jasa Kemasyarakatan,Sosial Budaya, Hiburan dan Perorangan lainnya	827	796	730	675	642	634
16. Jasa Perorangan yang Melayani Rumah Tangga	0	0	0	0	0	0
17. Badan internasional dan Badan Ekstra Internasional Lainnya	0	0	0	0	0	0
18. Kegiatan yang belum jelas batasnya	455	331	316	196	196	60
19. Penerimaan Kredit bukan Lapangan Usaha	49,583	50,724	50,390	50,511	50,571	50,099
20. Lainnya	0	0	0	0	0	0
Jumlah/Total	87,642	87,784	86,910	86,878	88,923	88,513

Sumber : Bank Indonesia Cabang Lhokseumawe
 Source : Bank of Indonesia Lhokseumawe

Lanjutan Tabel/Continued Table 9.21

SektorEkonomi/ Economic Sector	Bulan/Month					
	Julii/	Agustus/	Sept/	Oktober/	Nop/	Des/
	July	August	Sept	October	Nov	Dec
(1)	(8)	(9)	(10)	(11)	(12)	(13)
1. Pertanian, Perburuan dan Kehutanan	662	769	785	835	907	933
2. Perikanan	51	41	36	32	28	23
3. Pertambangan dan Penggalian	0	0	0	0	0	0
4. Industri Pengolahan	7,328	8,100	7,391	7,070	7,095	6,990
5. Listrik, Gas dan Air	157	157	0	0	0	0
6. Konstruksi	1,218	1,102	1,098	1,107	1,093	1,102
7. Perdagangan Besar dan Eceran	22,371	23,162	16,676	16,968	17,188	15,921
8. Penyediaan Akomodasi dan Penyediaan Makan Minum	1,681	1,638	1,287	1,251	1,266	1,228
9. Transportasi, Pergudangan dan Komunikasi	228	251	283	475	516	505
10. Perantara Keuangan	0	0	0	0	0	0
11. Real Estate, Usaha Persewaan dan Jasa Perusahaan	649	629	590	563	541	519
12. Administrasi Pemerintahan, Pertanahan dan Jaminan Sosial Wajib	0	0	0	0	0	0
13. Jasa Pendidikan	398	391	387	380	373	365
14. Jasa Kesehatan dan Kegiatan Sosial	1,802	1,786	1,769	1,752	1,729	1,706
15. Jasa Kemasyarakatan, Sosial Budaya, Hiburan dan Perorangan lainnya	606	582	583	615	648	623
16. Jasa Perorangan yang Melayani Rumah Tangga	0	0	0	0	0	0
17. Badan internasional dan Badan Ekstra Internasional Lainnya	0	0	0	0	0	0
18. Kegiatan yang belum jelas batasnya	61	61	293	62	62	63
19. Penerimaan Kredit bukan Lapangan Usaha	49,616	49,044	48,277	47,131	46,603	45,798
20. Lainnya	0	0	0	0	0	0
Jumlah/Total	86,826	87,712	79,456	78,240	78,049	75,775

Sumber : Bank Indonesia Cabang Lhokseumawe

Source : Bank of Indonesia Lhokseumawe

Tabel : 9.22
Table

Posisi Kredit Menurut Sektor Ekonomi Pada Bank Umum Pemerintah
dan Bank Swasta Nasional
*Outstanding Credits Position by Economic Sector at
Government and Private Banks*
2017
(Juta Rupiah)

	SektorEkonomi/ <i>Economic Sector</i>	Bulan/Month					
		Januari/ <i>January</i>	Februari/ <i>February</i>	Maret/ <i>March</i>	April/ <i>April</i>	Mei/ <i>May</i>	Junii/ <i>June</i>
	(1)	(2)	(3)	(4)	(5)	(6)	(7)
1.	Pertanian, Perburuan dan Kehutanan	70,688	74,477	75,546	77,192	82,575	86,705
2.	Perikanan	1,354	1,394	1,766	2,050	2,183	2,110
3.	Pertambangan dan Penggalian	1,879	2,040	796	766	738	712
4.	Industri Pengolahan	487,028	491,700	541,723	542,796	514,525	494,074
5.	Listrik, Gas dan Air	291	261	285	4,551	299	293
6.	Konstruksi	38,568	53,884	60,155	63,315	65,144	51,544
7.	Perdagangan Besar dan Eceran	304,656	310,096	322,493	324,119	329,535	335,794
8.	Penyediaan Akomodasi dan Penyediaan Makan Minum	3,875	3,637	3,478	3,651	3,634	3,560
9	Transportasi, Pergudangan dan Komunikasi	12,579	11,709	12,999	13,197	13,934	13,769
10	Perantara Keuangan	0	0	0	0	0	0
11	Real Estate, Usaha Persewaan dan Jasa Perusahaan	51,236	54,109	57,161	55,289	62,619	67,430
12	Administrasi Pemerintahan Pertanahan dan Jaminan Sosial Wajib	0	0	0	0	0	0
13	Jasa Pendidikan	629	640	668	659	642	629
14	Jasa Kesehatan dan Kegiatan Sosial	3,479	3,480	3,656	3,617	3,530	3,436
15	Jasa Kemasyarakatan, Sosial Budaya, Hiburan dan Perorangan lainnya	71,887	58,954	51,479	52,124	52,054	51,953
16	Jasa Perorangan yang Melayani Rumah Tangga	238	280	266	257	266	249
17	Badan internasional dan Badan Ekstra Internasional Lainnya	0	0	0	0	0	0
18	Kegiatan yang belum jelas batasnya	455	331	316	196	196	60
19	Penerimaan Kredit bukan Lapangan Usaha	942,096	951,886	962,673	968,574	970,390	968,876
20	Lainnya	0	0	0	0	0	0
	Jumlah/Total	1,990,938	2,018,878	2,095,459	2,112,353	2,129,263	2,081,194

Sumber : Bank Indonesia Cabang Lhokseumawe
Source : *Bank of Indonesia Lhokseumawe*

Lanjutan Tabel/Continued Table 9.22

Sektor/Ekonomi/ Economic Sector	Bulan/Month					
	Juli/ July	Agustus/ August	Sept/ Sept	Oktober/ October	Nop/ Nov	Des/ Dec
(1)	(8)	(9)	(10)	(11)	(12)	(13)
1. Pertanian, Perburuan dan Kehutanan	90,309	91,192	91,191	93,441	95,075	85,942
2. Perikanan	2,336	2,611	2,655	2,477	2,388	2,449
3. Pertambangan dan Penggalian	666	608	580	493	466	408
4. Industri Pengolahan	492,643	496,856	499,100	497,605	497,739	495,618
5. Listrik, Gas dan Air	286	281	1,750	1,589	1,583	1,532
6. Konstruksi	51,053	50,856	50,784	52,281	51,658	51,261
7. Perdagangan Besar dan Eceran	335,251	335,662	331,590	327,148	335,107	326,775
8. Penyediaan Akomodasi dan Penyediaan Makan Minum	3,384	3,043	2,878	2,504	2,361	2,148
9. Transportasi, Pergudangan dan Komunikasi	14,504	14,430	14,772	15,207	15,419	14,668
10. Perantara Keuangan	0	0	0	0	0	0
11. Real Estate, Usaha Persewaan dan Jasa Perusahaan	62,907	66,841	64,357	64,229	64,114	105,232
12. Administrasi Pemerintahan, Pertanahan dan Jaminan Sosial Wajib	0	0	0	0	0	0
13. Jasa Pendidikan	616	604	595	585	572	563
14. Jasa Kesehatan dan Kegiatan Sosial	3588	3,469	3,479	3,381	3,363	3,236
15. Jasa Kemasyarakatan, Sosial Budaya, Hiburan dan Perorangan lainnya	52,653	52,864	53,043	53,618	53,758	52,427
16. Jasa Perorangan yang Melayani Rumah Tangga	267	248	258	246	235	181
17. Badan internasional dan Badan Ekstra Internasional Lainnya	0	0	0	0	0	0
18. Kegiatan yang belum jelas batasnya	61	61	293	62	62	63
19. Penerimaan Kredit bukan Lapangan Usa	967,744	966,160	968,128	967,975	973,353	1,000,256
20. Lainnya	0	0	0	0	0	0
Jumlah/Total	2,078,268	2,085,786	2,085,453	2,082,841	2,097,253	2,142,758

Sumber : Bank Indonesia Cabang Lhokseumawe

Source : Bank of Indonesia Lhokseumawe

Tabel : 9.23

Table

Posisi Kredit UMKM Pada Bank Umum
Pemerintah dan Bank Swasta Nasional Dirinci Menurut Bulan
Outstanding Small-Scale Business Credits Position at
Government and Private Banks
2017
(000 Rp)

Bulan/ Month	Bank Umum Pemerintah/ Government Bank	Bank Swasta Nasional/ Private Bank	Jumlah/ Total
(1)	(2)	(3)	(4)
Januari/January	490,255	33,400	523,655
Februari/February	505,606	32,438	538,044
Maret/March	520,657	31,580	552,237
April/April	533,549	31,475	565,024
Mei/May	545,038	33,478	578,516
Juni/June	539,144	33,560	572,704
Juli/July	544,478	32,372	576,859
Agustus/August	547,449	33,350	580,799
September/September	554,850	25,653	580,502
Oktober/October	552,407	25,369	577,776
Nopember/November	561,191	25,711	586,902
Desember/December	540,451	24,946	565,397

Sumber : Bank Indonesia Cabang Lhokseumawe
Source : Bank of Indonesia Lhokseumawe

Tabel : 9.24
Table

Posisi Kredit Non-UMKM (Non-UMKM) Pada Bank Umum
Pemerintah dan Bank Swasta Nasional Dirinci Menurut Bulan
*Outstanding Small-Scale Business Credits Position at
Government and Private Banks*
2017
(000 Rp)

Bulan/ Month	Bank Umum Pemerintah/ Government Bank	Bank Swasta Nasional/ Private Bank	Jumlah/ Total
(1)	(2)	(3)	(4)
Januari/January	1,413,040	54,243	1,467,283
Februari/February	1,425,489	55,345	1,480,834
Maret/March	1,487,892	55,329	1,543,222
April/April	1,491,925	55,404	1,547,329
Mei/May	1,495,302	55,445	1,550,748
Juni/June	1,453,537	54,953	1,508,490
Juli/July	1,446,954	54,455	1,501,409
Agustus/August	1,450,624	54,362	1,504,986
September/September	1,451,147	53,803	1,504,951
Oktober/October	1,452,193	52,871	1,505,064
Nopember/November	1,458,012	52,338	1,510,350
Desember/December	1,526,532	50,829	1,577,362

Sumber : Bank Indonesia Cabang Lhokseumawe
Source : Bank of Indonesia Lhokseumawe

Tabel : 9.25

Posisi KUK dan Non KUK Pada Bank Umum
Pemerintah dan Bank Swasta Nasional Dirinci Menurut Bulan
*Outstanding Small-Scale Business Credits Position at
Government and Private Banks*
2017
(000 Rp)

Bulan/ Month	Bank Umum Pemerintah/ Government Bank	Bank Swasta Nasional/ Private Bank	Jumlah/ Total
(1)	(2)	(3)	(4)
Januari/January	1,903,296	87,642	1,990,938
Februari/February	1,931,094	87,784	2,018,878
Maret/March	2,008,549	86,910	2,095,459
April/April	2,025,475	86,878	2,112,353
Mei/May	2,040,340	88,923	2,129,263
Juni/June	1,992,681	88,513	2,081,194
Juli/July	1,991,442	86,826	2,078,268
Agustus/August	1,998,074	87,712	2,085,786
September/September	2,005,997	79,456	2,085,453
Oktober/October	2,004,600	78,240	2,082,841
Nopember/November	2,019,203	78,049	2,097,253
Desember/December	2,066,983	75,775	2,142,758

Sumber : Bank Indonesia Cabang Lhokseumawe

Source : *Bank of Indonesia Lhokseumawe*

Tabel : 9.26
Table

Penghimpunan Valuta Asing Berupa Giro, Deposito dan Tabungan
Pada Bank Umum Pemerintah, Bank Swasta Nasional dan
Bank Perkreditan Rakyat
*Outstanding Funds for Demand Deposits, Time Deposits
and Saving Deposits in Foreign Exchange at Government,
Private and Rural Credit Banks*
2017
(Juta Rupiah)

Bulan/ Month	Jenis Dana Simpanan/ Kinds of Deposits			Jumlah/ Total
	Giro/ Demand	Tabungan/ Saving	Deposito/ Time	
(1)	(2)	(3)	(4)	(5)
Januari/January	1.34	2,785.99	429.20	3,216.53
Februari/February	1.39	2,781.06	428.70	3,211.15
Maret/March	1.42	2,792.57	428.36	3,222.35
April/April	1.45	2,899.00	428.47	3,328.35
Mei/May	1.49	2,804.72	428.27	3,234.47
Juni/June	1.52	2,654.39	428.43	3,084.34
Juli/July	1.56	2,831.03	428.35	3,260.94
Agustus/August	1.60	2,886.89	428.89	3,317.39
September/September	1.65	2,783.11	433.05	3,217.82
Oktober/October	1.70	2,892.90	435.98	3,330.58
Nopember/November	1.74	2,875.99	434.81	3,312.54
Desember/December	1.78	2,836.14	436.14	3,274.06

Sumber : Bank Indonesia Cabang Lhokseumawe
Source : Bank of Indonesia Lhokseumawe

Tabel : 9.27

Table

Kurs Tengah Transaksi Bank Indonesia
Selected Foreign Exchange Middle Rates Indonesian Bank
2017

Mata Uang/ Currency	Bulan/Month					
	Januari/ January	Februari/ February	Maret/ March	April/ April	Mei/ May	Junii/ June
	(1)	(2)	(3)	(4)	(5)	(6)
1 Dolar Australia (AUD)	10,100.00	10,254.51	10,185.92	9,955.96	9,930.14	10,051.20
2 Dolar Brunei (BND)	9,402.12	9,495.26	9,532.04	9,545.55	9,612.85	9,590.65
3 Dolar Canada (CAD)	10,189.39	10,119.81	9,986.52	9,769.11	9,895.27	9,997.38
4 Swiss Franc (CHF)	13,420.20	13,229.92	13,308.36	13,406.78	13,652.07	13,697.75
5 China Yuan (CNY)	1,945.39	1,941.39	1,930.78	1,933.38	1,940.91	1,953.02
6 Danish Croner (DKK)	1,921.22	1,900.39	1,912.77	1,947.54	2,001.09	1,999.55
7 Euro (EUR)	14,289.70	14,127.14	14,228.17	14,486.47	14,886.23	14,874.67
8 Pounsterling (GBP)	16,700.77	16,592.33	16,639.94	17,203.84	17,080.20	16,867.86
9 Dolar Hongkong (HKD)	1,719.86	1,719.65	1,714.34	1,713.10	1,709.69	1,707.68
10 Yen Jepang (JPY)/100	11,774.11	11,856.10	11,884.74	11,990.65	11,988.50	12,000.73
11 Korea (KRW)	11.45	11.78	11.90	11.77	11.87	11.68
12 Kuwait Dinar (KWD)	43,733.37	43,703.51	43,718.58	43,781.37	43,891.43	43,913.78
13 Ringgit Malaysia (MYR)	3,012.32	3,003.38	3,009.39	3,064.75	3,113.85	3,109.75
14 Norwegia Kroner (NOK)	1,606.69	1,594.32	1,553.42	1,556.07	1,577.38	1,561.66
15 Dolar New Zealand (NZD)	9,733.74	9,592.50	9,308.73	9,161.65	9,448.60	9,665.28
16 PNG Kina (PGK)	4,203.62	4,251.76	4,190.02	4,201.89	4,200.00	4,199.37
17 Peso Philipina (PHP)	268.15	265.45	265.15	266.22	267.65	264.45
18 Saudi Arabian Riyal (SAR)	3,557.81	3,559.20	3,552.13	3,553.59	3,551.99	3,551.69
19 Swedish Kroner (SEK)	1,512.95	1,472.23	1,489.69	1,508.08	1,526.04	1,522.40
20 Dolar Singapore (SGD)	9,402.12	9,495.26	9,532.04	9,545.55	9,612.85	9,590.65
21 Bhat Thailand (THB)	379.28	382.33	386.62	384.90	390.30	392.31
22 Dolar Amerika (USD)	13,343.00	13,347.00	13,321.00	13,327.00	13,321.00	13,319.00

Lanjutan Tabel/Continued Table 9.27

	Mata Uang/ Currency	Bulan/Month					
		Julii/	Agustus/	Sept/	Oktober/	Nop/	Des/
		July	August	Sept	October	Nov	Dec
(1)	(7)	(8)	(9)	(10)	(11)	(12)	
1	Dolar Australia (AUD)	10,636.43	10,546.63	10,577.74	10,431.45	10,247.23	10,557.29
2	Dolar Brunei (BND)	9,819.08	9,826.32	9,926.07	9,969.89	10,033.79	10,133.53
3	Dolar Canada (CAD)	10,687.45	10,560.42	10,842.61	10,573.81	10,507.75	10,778.92
4	Swiss Franc (CHF)	13,763.45	13,581.75	13,889.24	13,625.84	1,373.34	13,842.15
5	China Yuan (CNY)	1,980.15	2,022.57	2,032.88	2,044.07	2,046.52	2,073.40
6	Danish Croner (DKK)	2,103.38	2,131.70	2,135.76	2,122.22	2,154.94	2,172.34
7	Euro (EUR)	15,641.21	15,857.00	15,894.93	15,792.39	16,038.43	16,173.62
8	Pounsterling (GBP)	17,499.78	17,242.16	18,099.53	17,913.01	18,205.40	18,218.01
9	Dolar Hongkong (HKD)	1,706.15	1,706.14	1,727.12	1,739.61	1,730.80	1,732.87
10	Yen Jepang (JPY)/100	12,061.94	12,084.00	11,980.12	12,001.60	12,066.62	12,021.84
11	Korea (KRW)	11.88	11.86	11.77	12.11	12.46	12.70
12	Kuwait Dinar (KWD)	44,108.91	44,289.59	44,772.18	44,903.27	44,793.11	44,838.88
13	Ringgit Malaysia (MYR)	3,114.68	3,126.34	3,190.74	3,206.62	3,307.80	3,335.31
14	Norwegia Kroner (NOK)	1,638.68	1,709.24	1,698.28	1,663.43	1,640.07	1,642.16
15	Dolar New Zealand (NZD)	10,016.24	9,576.69	9,734.49	9,302.26	9,250.35	9,613.00
16	PNG Kina (PGK)	4,200.63	4,186.11	4,226.93	4,228.19	4,210.12	4,213.97
17	Peso Philipina (PHP)	264.01	260.89	265.59	262.91	268.64	271.07
18	Saudi Arabian Riyal (SAR)	3,552.71	3,560.08	3,597.63	3,618.96	3,603.49	3,612.56
19	Swedish Kroner (SEK)	1,641.70	1,672.36	1,661.86	1,623.36	1,616.05	1,642.54
20	Dolar Singapore (SGD)	9,819.08	9,826.32	9,926.07	9,969.89	10,033.79	10,133.53
21	Bhat Thailand (THB)	399.91	401.90	404.20	408.55	414.55	414.44
22	Dolar Amerika (USD)	13,323.00	13,351.00	13,492.00	13,572.00	13,572.00	13,548.00

Sumber : Bank Indonesia Cabang Lhokseumawe

Source : Bank of Indonesia Lhokseumawe

**Tabel : 9.28 Jumlah Tabungan dan Simpanan Berjangka (Deposito) Pada
Table Bank Umum Pemerintah, Bank Swasta Nasional dan
Bank Perkreditan Rakyat
Outstanding Saving and Time Deposits at Government,
Private and Rural Credits Banks
2017
(000 Rp)**

Bulan/ Month	Tabungan/ Saving Deposits	Simpanan Berjangka/ Time Deposits	Jumlah/Total
(1)	(2)	(3)	(4)
Januari/January	988,996	242,261	1,231,257
Februari/February	916,319	263,412	1,179,731
Maret/March	902,679	300,047	1,202,726
April/April	860,521	300,305	1,160,826
Mei/May	862,251	279,822	1,142,072
Juni/June	927,210	272,984	1,200,194
Juli/July	954,672	265,363	1,220,035
Agustus/August	948,977	288,619	1,237,596
September/September	973,312	311,673	1,284,985
Oktober/October	976,921	335,704	1,312,625
Nopember/November	984,216	361,731	1,345,947
Desember/December	1,251,865	308,530	1,560,394

Sumber : Bank Indonesia Cabang Lhokseumawe
Source : Bank of Indonesia Lhokseumawe

Tabel : 9.29 **Penyaluran Zakat, Infaq, dan shadaqah (ZIS) Menurut Senif pada Baitul Mal kab. Aceh Utara**
Table : **Distribution of Zakat, Infaq, and Sadaqah (ZIS) According to Senif the Baitul Mal Kab. Aceh Utara 2017**

Jenis Bantuan/ <i>Details</i>	Jumlah/ <i>Total</i>
(1)	(2)
1 ZAKAT TAHUN 2017	
1. Fakir & Miskin Konsumtif	8,883,500,000
2. Ibnu Sabil	40,000,000
3. Fisabilillah	1,940,000,000
4. Gharim	183,289,500
5. Muallaf	120,000,000
6. Bantuan Rumah Fakir Miskin	3,510,000,000
7. Rehab Rumah Fakir Miskin	1,080,000,000
J	15,756,789,500
2 INFAQ TAHUN 2017	
1. Bantuan Sosial & Keagamaan	264,872,000
2. Bantuan Dhuafa	-
3. Bantuan Anak Yatim Panti Asuhan/Dayah	-
4. Bantuan Anak Yatim Kecamatan	138,750,000
5. Bantuan Rumah Fakir Miskin	3,510,000,000
6. Bantuan Rehab Rumah Dhuafa	-
7. Ekonomi Produktif	350,000,000
8. Bantuan Amil Pengumpul Infaq	61,368,281
9. Bantuan Infaq	-
10. Sosialisasi Infaq	-
11. Publikasi	38,500,000
12. BPJS Ketenagakerjaan	-
13. Honorarium Relawan Amil	155,361,000
14. Mobil Operasional	-
15. Operasional kantor & kegiatan	220,448,712
NON ZIZ	
1. Adm/Pajak Bank	4,760,531
2. Pengembalian Setoran	14,195,955

Sumber : Baitul Mal Kabupaten Aceh Utara

Source : Baitul Mal of Aceh Utara Regency

Tabel : 9.30

Target dan Realisasi Pos Dana Alokasi Khusus (DAK)

Table

Target and Realization of Special Allocation Fund

2016

	Jenis Penerimaan/ Kind of Receipts	Target (Rp)/ Target	Realisasi (Rp)/ Realization	Persentase/ Percentage
	(1)	(2)	(3)	(4)
1	Bidang Pendidikan	4.017.681.000,00	3.571.273.000,00	88,9
2	Bidang Infrastruktur Jalan	53.962.701.300,00	18.070.028.000,00	33,5
3	Bidang Irigasi	4.589.170.000,00	0,00	-
4	Bidang Air Minum	576.820.000,00	1.048.770.000,00	181,8
5	Bidang Kelautan & Perikanan	1.331.811.000	3.507.604.975	263,4
6	Bidang Pertanian	4.077.891.000,00	4.777.566.000,00	117,2
7	Bidang Keluarga Berencana	938.260.000,00	0,00	-
8	Bidang Perdagangan	1.635.885.000,00	1.634.998.181,00	99,9
9	Bidang Lingkungan Hidup	968.840.000,00	1.974.330.207,00	203,8
10	Bidang Sanitasi	471.950.000,00	0	-
11	Bidang Kehutanan	1004715000	0,00	-
12	Bidang Keselamatan Transportasi Darat	274.870.000	36.167.543.124	13.158,1
13	Bidang Kesehatan	21.469.003.000	17.925.810.000	83,5
	Jumlah/Total	95.319.597.300	88.677.923.487	93,0

Sumber : Badan Pengelolaan Keuangan Daerah Kabupaten Aceh Utara

Source : *Treasure and Financial Management Service of North Aceh regency*

Tabel : 8.31

Target dan Realisasi Penerimaan Pendapatan

Table

Pajak Reklame

Target and Realization of Advertisement Tax

2014

Kecamatan/Usaha Sub District/Company	Target (Rp)/ Target	Realisasi (Rp)/ Realization	Persentase/ Percentage
(1)	(2)	(3)	(4)
A. Reklame Papan / Billboard/Megatrond			
1 Sawang	0	0	-
2 Nisam	0	0	-
3 Nisam Antara	0	0	-
4 Banda Baro	0	0	-
5 Kuta Makmur	0	0	-
6 Simpang Kramat	0	0	-
7 Syamtalira Bayu	0	0	-
8 Geureudong Pase	0	0	-
9 Meurah Mulia	0	0	-
10 Matang Kuli	0	0	-
11 Paya Bakong	0	0	-
12 Pirak Timu	0	0	-
13 Cot Girek	0	0	-
14 Tanah Jambo Aye	24,750,500	25,826,000	104.35
15 Langkahan	0	0	-
16 Seunuddon	0	0	-
17 Baktiya	0	0	-
18 Baktiya Barat	0	0	-
19 Lhoksukon	25,685,125	25,500,000	99.28
20 Tanah Luas	0	0	-
21 Nibong	0	0	-
22 Samudera	11,278,500	11,884,000	105.37
23 Syamtalira Aron	0	0	-
24 Tanah Pasir	0	0	-
25 Lapang	0	0	-
26 Muara Batu	0	0	-
27 Dewantara	23,635,500	23,945,000	101.31
28 Dalam Kabupaten	45,546,375	90,554,120	198.82
Jumlah/Total	130,896,000	177,709,120	135.76

Lanjutan Tabel / Continued Table 8.31

Kecamatan/Usaha Sub Distric/Company		Target (Rp)/ Target	Realisasi (Rp)/ Realization	Persentase/ Percentage
(1)		(2)	(3)	(4)
B. Reklame Kain				
1	Sawang	0	0	-
2	Nisam	0	0	-
3	Nisam Antara	0	0	-
4	Banda Baro	0	0	-
5	Kuta Makmur	0	0	-
6	Simpang Kramat	0	0	-
7	Syamtalira Bayu	0	0	-
8	Geureudong Pase	0	0	-
9	Meurah Mulia	0	0	-
10	Matang Kuli	0	0	-
11	Paya Bakong	0	0	-
12	Pirak Timu	0	0	-
13	Cot Girek	350,000	125,000	35.71
14	Tanah Jambo Aye	8,000,000	82,250,000	1,028.13
15	Langkahan	0	0	-
16	Seunuddon	0	0	-
17	Baktiya	0	0	-
18	Baktiya Barat	0	0	-
19	Lhoksukon	7,000,000	7,150,000	102.14
20	Tanah Luas	0	0	-
21	Nibong	0	0	-
22	Samudera	2,350,000	2,900,000	123.40
23	Syamtalira Aron	0	0	-
24	Tanah Pasir	0	0	-
25	Lapang	0	0	-
26	Muara Batu	2,000,000	1,950,000	97.50
27	Dewantara	5,000,000	4,950,000	99.00
28	Dalam Kabupaten	205,695,000	13,431,350	6.53
Jumlah/Total		230,395,000	112,756,350	48.94

Lanjutan Tabel / Continued Table 8.31

Kecamatan/Usaha Sub District/Company	Target (Rp)/ Target	Realisasi (Rp)/ Realization	Persentase/ Percentage
(1)	(2)	(3)	(4)
C. Reklame Selebaran			
1 Sawang	0	0	-
2 Nisam	0	0	-
3 Nisam Antara	0	0	-
4 Banda Baro	0	0	-
5 Kuta Makmur	0	0	-
6 Simpang Kramat	0	0	-
7 Syamtalira Bayu	0	0	-
8 Geureudong Pase	0	0	-
9 Meurah Mulia	0	0	-
10 Matang Kuli	0	0	-
11 Paya Bakong	0	0	-
12 Pirak Timu	0	0	-
13 Cot Girek	0	0	-
14 Tanah Jambo Aye	0	0	-
15 Langkahan	0	0	-
16 Seunuddon	0	0	-
17 Baktiya	0	0	-
18 Baktiya Barat	0	0	-
19 Lhoksukon	0	0	-
20 Tanah Luas	0	0	-
21 Nibong	0	0	-
22 Samudera	0	0	-
23 Syamtalira Aron	0	0	-
24 Tanah Pasir	0	0	-
25 Lapang	0	0	-
26 Muara Batu	0	0	-
27 Dewantara	0	0	-
28 Dalam Kabupaten	15,450,000	5,000,000	32.36
Jumlah/Total	15,450,000	5,000,000	32.36

Lanjutan Tabel / *Continued Table 8 .31*

Kecamatan/Usaha <i>Sub Distric/Company</i>		Target (Rp)/ <i>Target</i>	Realisasi (Rp)/ <i>Realization</i>	Persentase/ <i>Percentage</i>
(1)		(2)	(3)	(4)
D. Reklame berjalan, termasuk pada kendaraan				
1	Telkomsel	900,000	950,000	105.56
2	Aqua	300,000	350,000	116.67
3	Mount Aqua	300,000	480,000	160.00
4	Coca cola	900,000	950,000	105.56
5	Teh Botol Sosro	1,500,000	1,730,000	115.33
Jumlah/Total		3,900,000	4,460,000	114.36

Sumber : Dinas Pengelolaan Keuangan dan Kekayaan Daerah (DPKKD) Kabupaten Aceh Utara

Source : *Treasure and Financial Management Service of North Aceh regency*

Tabel : 9.32
TableTarget dan Realisasi Penerimaan Pendapatan
Pajak Reklame
Target and Realization of Advertisement Tax
by Sub Distric
2016

	Jenis Reklame / Kind of Advertising	Target (Rp)/ Target	Realisasi (Rp)/ Realization	Persentase/ Percentage
	(1)	(2)	(3)	(4)
A.	Reklame Papan / Billboard / Megatron	200.000.000	208.989.328	104,49
B.	Reklame Kain	165.000.000	165.774.360	100,47
C.	Reklame Selebaran	5.000.000	1.400.000	28,00
D.	Reklame berjalan, termasuk pada kendaraan	5.000.000	9.073.200	181,46
	Jumlah/Total	375.000.000	385.236.888	102,73

Sumber : Badan Pengelolaan Keuangan Daerah Kabupaten Aceh Utara
Source : Treasure and Financial Management Service of North Aceh regency

Tabel : 9.33
Table

**Target dan Realisasi Penerimaan Pendapatan
Pajak Penerangan Jalan
Target and Realization of Road Lights
2016**

Penerimaan Dari/ <i>Receipt From</i>	Target (Rp)/ <i>Target</i>	Realisasi (Rp)/ <i>Realization</i>	Persentase/ <i>Percentage</i>
(1)	(2)	(3)	(4)
1 PLN / DIHASILKAN SENDIRI	10.019.032.846	9.988.255.819	99,69
2 Non PLN / SUMBER LAIN	1.624.124.000	684.821.574	42,17
Jumlah/Total	11.643.156.846	10.673.077.393	91,67

Sumber : Badan Pengelolaan Keuangan Daerah Kabupaten Aceh Utara
Source : *Treasure and Financial Management Service of North Aceh regency*

Tabel : 9.34

Table

Target dan Realisasi Penerimaan Pendapatan
Retribusi Pelayanan Sampah
Target and Realization of Garbage Services Retribution
by Sub Distric
2014

	Kecamatan/ Sub Distric	Target (Rp)/ Target	Realisasi (Rp)/ Realization	Persentase/ Percentage
	(1)	(2)	(3)	(4)
1	Sawang	2,220,000	975,000	43.92
2	Nisam	1,440,000	620,000	43.06
3	Nisam Antara	0	0	-
4	Banda Baro	0	0	-
5	Kuta Makmur	3,180,000	1,250,000	39.31
6	Simpang Kramat	1,560,000	750,000	48.08
7	Syamtalira Bayu	3,300,000	1,900,000	57.58
8	Geureudong Pase	0	0	-
9	Meurah Mulia	1,740,000	970,000	55.75
10	Matang Kuli	4,500,000	2,250,000	50.00
11	Paya Bakong	1,320,000	840,000	63.64
12	Pirak Timu	0	0	-
13	Cot Girek	3,060,000	1,630,000	53.27
14	Tanah Jambo Aye	21,240,000	12,408,000	58.42
15	Langkahan	0	0	-
16	Seunuddon	1,980,000	275,000	13.89
17	Baktiya	4,020,000	1,770,000	44.03
18	Baktiya Barat	3,960,000	1,654,000	41.77
19	Lhoksukon	18,840,000	11,735,000	62.29
20	Tanah Luas	3,720,000	1,365,000	36.69
21	Nibong	1,020,000	375,000	36.76
22	Samudera	13,800,000	7,445,000	53.95
23	Syamtalira Aron	2,100,000	1,150,000	54.76
24	Tanah Pasir	1,800,000	1,250,000	69.44
25	Lapang	1,200,000	375,000	31.25
26	Muara Batu	11,100,000	8,705,000	78.42
27	Dewantara	18,660,000	11,447,000	61.35
28	Dalam Kabupaten	0	0	-
	Jumlah/Total	125,760,000	71,139,000	56.57

Sumber : Dinas Pengelolaan Keuangan dan Kekayaan Daerah (DPKKD) Kabupaten Aceh Utara

Source : Treasure and Financial Management Service of North Aceh regency

Tabel : 9.35

Target dan Realisasi Penerimaan Pendapatan
Retribusi Parkir Kendaraan Bermotor
Target and Realization of Vehicles Parking Retribution
by Sub District
 2014

Kecamatan/ Sub District	Target (Rp)/ Target	Realisasi (Rp)/ Realization	Persentase/ Percentage
(1)	(2)	(3)	(4)
1 Sawang	0	0	-
2 Nisam	0	0	-
3 Nisam Antara	0	0	-
4 Banda Baro	0	0	-
5 Kuta Makmur	0	0	-
6 Simpang Kramat	0	0	-
7 Syamtalira Bayu	0	0	-
8 Geureudong Pase	0	0	-
9 Meurah Mulia	0	0	-
10 Matang Kuli	0	0	-
11 Paya Bakong	0	0	-
12 Pirak Timu	0	0	-
13 Cot Girek	0	0	-
14 Tanah Jambo Aye	12,000,000	14,150,000	117.92
15 Langkahan	0	0	-
16 Seunuddon	0	0	-
17 Baktiya	0	0	-
18 Baktiya Barat	0	0	-
19 Lhoksukon	13,008,000	14,985,000	115.20
20 Tanah Luas	0	0	-
21 Nibong	0	0	-
22 Samudera	3,000,000	3,828,952	127.63
23 Syamtalira Aron	0	0	-
24 Tanah Pasir	0	0	-
25 Lapang	0	0	-
26 Muara Batu	12,000,000	12,890,000	107.42
27 Dewantara	13,992,000	14,506,048	103.67
Jumlah/Total	54,000,000	60,360,000	111.78

Sumber : Dinas Pengelolaan Keuangan dan Kekayaan Daerah (DPKKD) Kabupaten Aceh Utara

Source : *Treasure and Financial Management Service of North Aceh regency*

Tabel : 9.36

Target dan Realisasi Penerimaan Pendapatan

Table

Retribusi Pasar

Target and Realization of Market Retribution

by Sub Distric

2014

Kecamatan/ Sub Distric	Target (Rp)/ Target	Realisasi (Rp)/ Realization	Persentase/ Percentage
(1)	(2)	(3)	(4)
A. Sewa Los/Kios :	170,388,000	181,947,000	106.78
1 Sawang	0	0	0.00
2 Nisam	6,048,000	6,048,000	100.00
3 Nisam Antara	0	0	0
4 Banda Baro	0	0	0
5 Kuta Makmur	0	0	0
6 Simpang Kramat	0	0	0
7 Syamtalira Bayu	0	0	0
8 Geureudong Pase	0	0	0
9 Meurah Mulia	0	0	0.00
10 Matang Kuli	13,466,000	14,466,000	107.43
11 Paya Bakong	0	0	0
12 Pirak Timu	0	0	0
13 Cot Girek	0	0	0
14 Tanah Jambo Aye	24,280,000	27,280,000	112.36
15 Langkahan	0	0	0
16 Seunuddon	0	0	0
17 Baktiya	1,890,000	2,890,000	152.91
18 Baktiya Barat	6,804,000	7,804,000	114.70
19 Lhoksukon	43,848,000	45,848,000	104.56
20 Tanah Luas	25,956,000	26,956,000	103.85
21 Nibong	0	0	0
22 Samudera	0	0	0
23 Syamtalira Aron	0	0	0
24 Tanah Pasir	0	0	0
25 Lapang	0	0	0
26 Muara Batu	48,096,000	50,655,000	105.32
27 Dewantara	0	0	0

Lanjutan Tabel/*Continued Table* 9.36

Kecamatan/ Sub Distric	Target (Rp)/ Target	Realisasi (Rp)/ Realization	Persentase/ Percentage
(1)	(2)	(3)	(4)
B. Sewa Pelataran :	372,180,000	274,169,500	73.67
1 Sawang	3,000,000	1,860,000	62.00
2 Nisam	4,200,000	755,000	17.98
3 Nisam Antara	1,200,000	550,000	45.83
4 Banda Baro	725,000	225,000	-
5 Kuta Makmur	6,800,000	2,251,500	33.11
6 Simpang Kramat	4,180,000	2,430,000	58.13
7 Syamtalira Bayu	7,080,000	4,150,000	58.62
8 Geureudong Pase	0	0	-
9 Meurah Mulia	3,400,000	1,760,000	51.76
10 Matang Kuli	17,700,000	10,250,000	57.91
11 Paya Bakong	2,040,000	990,000	48.53
12 Pirak Timu	0	0	-
13 Cot Girek	6,810,000	2,160,000	31.72
14 Tanah Jambo Aye	64,800,000	53,545,000	82.63
15 Langkahan	621,000	150,000	-
16 Seunuddon	3,780,000	1,260,000	33.33
17 Baktiya	10,500,000	6,435,000	61.29
18 Baktiya Barat	9,204,000	5,150,000	55.95
19 Lhoksukon	58,580,000	49,680,000	84.81
20 Tanah Luas	11,040,000	6,970,000	63.13
21 Nibong	0	0	-
22 Samudera	50,180,000	39,548,000	78.81
23 Syamtalira Aron	3,040,000	1,875,000	61.68
24 Tanah Pasir	3,100,000	1,985,000	64.03
25 Lapang	1,320,000	775,000	58.71
26 Muara Batu	39,880,000	28,740,000	72.07
27 Dewantara	59,000,000	50,675,000	85.89
Jumlah/Total	542,568,000	456,116,500	84.07

Sumber : Dinas Pengelolaan Keuangan dan Kekayaan Daerah (DPKKD) Kabupaten Aceh Utara

Source : *Treasure and Financial Management Service of North Aceh regency*

Tabel : 9.37

Table

**Target dan Realisasi Penerimaan Pendapatan
Retribusi Pemakaian Kekayaan Daerah
Target and Realization of Usage Region Asset Retribution
by Sub Distric
2014**

Kecamatan/ Sub Distric	Target (Rp)/ Target	Realisasi (Rp)/ Realization	Persentase/ Percentage
(1)	(2)	(3)	(4)
A. Sewa Alat-alat Berat	500,000,000	636,500,000	127.30
B. Sewa Tanah Pemda	165,456,000	132,607,000	80.15
1 Sawang	-	-	-
2 Nisam	-	-	-
3 Nisam Antara	-	-	-
4 Banda Baro	-	-	-
5 Kuta Makmur	-	-	-
6 Simpang Kramat	-	-	-
7 Syamtalira Bayu	-	-	-
8 Geureudong Pase	-	-	-
9 Meurah Mulia	-	-	-
10 Matang Kuli	8,896,000	7,896,000	88.76
11 Paya Bakong	-	-	-
12 Pirak Timu	-	-	-
13 Cot Girek	-	-	-
14 Tanah Jambo Aye	70,008,000	54,205,000	77.43
15 Langkahan	-	-	-
16 Seunuddon	-	-	-
17 Baktiya	-	-	-
18 Baktiya Barat	1,456,000	1,150,000	78.98
19 Lhoksukon	-	2,536,000	-
20 Tanah Luas	-	-	-
21 Nibong	-	-	-
22 Samudera	45,448,000	33,248,000	73.16
23 Syamtalira Aron	-	-	-
24 Tanah Pasir	1,576,000	1,500,000	95.18
25 Lapang	-	-	-
26 Muara Batu	-	-	-
27 Dewantara	38,072,000	32,072,000	84.24
28 Dalam Kabupaten	-	-	-
C. Sewa Laboratorium	50,000,000	34,270,000	68.54
D. Sewa Laboratorium dari LH	12,750,000	-	-
E. Sewa Gedung SKB	5,000,000	32,850,000	-
F. Sewa Ruangan	2,116,800	3,701,500	174.86
G. Sewa Mobil Traktor	20,000,000	25,000,000	125.00
H. Sewa Alat Berat (Excavator)	125,000,000	125,250,000	100.20
Jumlah/Total	880,322,800	990,178,500	112.48

Sumber : Dinas Pengelolaan Keuangan dan Kekayaan Daerah (DPKKD) Kabupaten Aceh Utara
Source : Treasure and Financial Management Service of North Aceh regency

Tabel : 9.38

Target dan Realisasi Penerimaan Pendapatan

Table

Retribusi Terminal

Target and Realization of Terminal Retribution

by Sub Distric

2014

	Kecamatan/ Sub Distric	Target (Rp)/ Target	Realisasi (Rp)/ Realization	Persentase/ Percentage
	(1)	(2)	(3)	(4)
1	Sawang	0	0	-
2	Nisam	0	0	-
3	Nisam Antara	0	0	-
4	Banda Baro	0	0	-
5	Kuta Makmur	0	0	-
6	Simpang Kramat	0	0	-
7	Syamtalira Bayu	0	0	-
8	Geureudong Pase	0	0	-
9	Meurah Mulia	0	0	-
10	Matang Kuli	0	0	-
11	Paya Bakong	0	0	-
12	Pirak Timu	0	0	-
13	Cot Girek	0	0	-
14	Tanah Jambo Aye	144,000,000	142,370,000	98.87
15	Langkahan	0	0	-
16	Seunuddon	0	0	-
17	Baktiya	0	0	-
18	Baktiya Barat	0	0	-
19	Lhoksukon	144,000,000	136,400,000	94.72
20	Tanah Luas	0	0	-
21	Nibong	0	0	-
22	Samudera	59,940,000	42,975,000	71.70
23	Syamtalira Aron	0	0	-
24	Tanah Pasir	0	0	-
25	Lapang	0	0	-
26	Muara Batu	0	0	-
27	Dewantara	0	0	-
	Jumlah/Total	347,940,000	321,745,000	92.47

Sumber : Dinas Pengelolaan Keuangan dan Kekayaan Daerah (DPKKD) Kabupaten Aceh Utara

Source : *Treasure and Financial Management Service of North Aceh regency*

Tabel : 9.39

Table

Target dan Realisasi Penerimaan Pendapatan
Sewa Rumah Potong Hewan
Target and Realization of Slaughterhouses Retribution
by Sub District
2014

Kecamatan/ Sub District	Target (Rp)/ Target	Realisasi (Rp)/ Realization	Persentase/ Percentage
(1)	(2)	(3)	(4)
A. Sewa Rumah Potong Hewan			
1 Sawang	1,200,000	-	-
2 Nisam	500,000	-	-
3 Nisam Antara	600,000	-	-
4 Banda Baro	200,000	-	-
5 Kuta Makmur	600,000	225,000	37.50
6 Simpang Kramat	600,000	240,000	40.00
7 Syamtalira Bayu	600,000	320,000	53.33
8 Geureudong Pase	200,000	-	-
9 Meurah Mulia	700,000	230,000	32.86
10 Matang Kuli	1,200,000	725,000	60.42
11 Paya Bakong	600,000	-	-
12 Pirak Timu	200,000	-	-
13 Cot Girek	500,000	400,000	80.00
14 Tanah Jambo Aye	14,000,000	4,950,000	35.36
15 Langkahan	200,000	-	-
16 Seunuddon	600,000	-	-
17 Baktiya	500,000	400,000	80.00
18 Baktiya Barat	500,000	425,000	85.00
19 Lhoksukon	10,000,000	4,850,000	48.50
20 Tanah Luas	1,400,000	750,000	53.57
21 Nibong	300,000	-	-
22 Samudera	6,600,000	1,500,000	22.73
23 Syamtalira Aron	600,000	325,000	54.17
24 Tanah Pasir	600,000	250,000	41.67
25 Lapang	200,000	-	-
26 Muara Batu	2,800,000	1,150,000	41.07
27 Dewantara	5,000,000	1,750,000	35.00
28 RPH Cunda	21,480,000	3,770,000	17.55
Jumlah/Total	72,480,000	22,260,000	30.71

Lanjutan Tabel/*Continued Table* 9.39

Kecamatan/ Sub Distric	Target (Rp)/ Target	Realisasi (Rp)/ Realization	Persentase/ Percentage
(1)	(2)	(3)	(4)
B. Pemeriksaan Kesehatan Hewan & Daging	27,180,000	16,552,500	60.90
1 Sawang	382,500	85,000	22.22
2 Nisam	217,500	125,000	57.47
3 Nisam Antara	202,500	-	-
4 Banda Baro	75,000	-	-
5 Kuta Makmur	277,500	145,000	52.25
6 Simpang Kramat	262,500	160,000	60.95
7 Syamtalira Bayu	210,000	145,000	69.05
8 Geureudong Pase	30,000	25,000	83.33
9 Meurah Mulia	337,500	135,000	40.00
10 Matang Kuli	750,000	220,000	29.33
11 Paya Bakong	112,500	95,000	84.44
12 Pirak Timu	75,000	35,000	46.67
13 Cot Girek	450,000	255,000	56.67
14 Tanah Jambo Aye	3,270,000	948,000	28.99
15 Langkahan	30,000	25,000	83.33
16 Seunuddon	90,000	85,000	94.44
17 Baktiya	562,500	245,000	43.56
18 Baktiya Barat	-	-	-
19 Lhoksukon	2,542,500	978,000	38.47
20 Tanah Luas	450,000	180,000	40.00
21 Nibong	90,000	55,000	61.11
22 Samudera	2,025,000	950,000	46.91
23 Syamtalira Aron	202,500	170,000	83.95
24 Tanah Pasir	142,500	115,000	80.70
25 Lapang	112,500	25,000	22.22
26 Muara Batu	337,500	275,000	81.48
27 Dewantara	1,567,500	925,000	59.01
28 RPH Cunda	12,375,000	10,151,500	82.03
C. Pelayanan			
Pengangkutan Daging	15,600,000	10,600,000	67.95
D. Penyewaan Kandang	3,900,000	2,262,500	58.01
Jumlah/Total	119,160,000	51,675,000	43.37

Sumber : Dinas Pengelolaan Keuangan dan Kekayaan Daerah (DPKKD) Kabupaten Aceh Utara

Source : *Treasure and Financial Management Service of North Aceh regency*

Tabel : 9.40

Target dan Realisasi Penerimaan Pendapatan

Table

Retribusi Pelayanan Kesehatan

Target and Realization of Receipts of

Health Services Retribution

2015

Uraian/ Description	Target (Rp)/ Target	Realisasi (Rp)/ Realization	Persentase/ Percentage
(1)	(2)	(3)	(4)
1 Penerimaan dari BRSU Cut Meutia	42,644,848,799	47,983,065,317	112.52
2 Pendapatan Dari Puskesmas Induk			
Jumlah/Total	42,644,848,799	47,983,065,317	112.52

Sumber : Dinas Pengelolaan Keuangan dan Kekayaan Daerah (DPKKD) Kabupaten Aceh Utara

Source : Treasure and Financial Management Service of North Aceh regency

Tabel : 9.41

Target dan Realisasi Pos Pajak Daerah

Table

Target and Realization of Local Tax

2016

Jenis Penerimaan/ <i>Kind of Receipts</i>		Target (Rp)/ <i>Target</i>	Realisasi (Rp)/ <i>Realization</i>	Persentase/ <i>Percentage</i>
(1)	(2)	(3)	(4)	
1	Pajak Hotel	2.400.000	2.400.000	100,00
2	Pajak Restoran	2.309.809.000	1.830.193.376	79,24
3	Pajak Hiburan	2.000.000	0	0,00
4	Pajak Reklame	375.000.000	385.236.888	102,73
5	Pajak Penerangan Jalan	11.643.156.846	10.673.077.393	91,67
6	Pajak Pengambilan & Peng. Bahan Gal. Gol C			
7	Pajak Air Bawah Tanah	24.000.000	187.500	0,78
8	Pajak sarang Burung walet	28.100.000	9.900.000	35,23
9	Pajak Bumi dan Bangunan (PBB)	4.700.000.000	9.900.000	0,21
10	Bea Perolehan Hak Atas Tanah dan Bangunan	550.000.000	490.248.882	89,14
11	Pajak Mineral Bukan Logam dan Batuan	4.350.000.000	3.919.006.643	90,09
Jumlah/Total		23.984.465.846	17.320.150.682	72,21

Sumber : Badan Pengelolaan Keuangan Daerah Kabupaten Aceh Utara

Source : *Treasure and Financial Management Service of North Aceh regency*

Tabel : 9.42

Target dan Realisasi Retribusi Daerah
Target and Realization of Local Retribution
2016

	Jenis Penerimaan/ Kind of Receipts	Target (Rp)/ Target	Realisasi (Rp)/ Realization	Persentase/ Percentage
	(1)	(2)	(3)	(4)
1	Retribusi Pelayanan Kesehatan Rumah Sakit Umum Daerah	1.504.568.800	1.870.656.154	124,33
2	Ret. Pelayanan Persampahan/ Kebersihan	233.304.000	175.526.000	75,23
3	Ret. Parkir ditepi Jalan Umum	61.800.000	97.200.000	157,28
4	Retribusi Pelayanan Pasar - Pelataran	434.160.000	355.656.000	81,92
5	Retribusi Pelayanan Pasar - Kios	204.351.000	148.587.000	72,71
6	Pemanfaatan Ruang untuk Menara Telekomunikasi - LRA	50.000.000	284.274.583	568,55
7	Ret. Pengujian Kendaraan Bermotor	60.000.000	67.000.000	111,67
8	Retribusi Pemakaian Kekayaan Daerah - Penyewaan Tanah dan Bangunan	1.467.817.152	1.926.017.279	131,22
9	Retribusi Pemakaian Kekayaan Daerah - Laboratorium	995.950.000	863.725.000	86,72
10	Retribusi Pemakaian Kekayaan Daerah - Ruangan	835.711.679	835.711.679	100,00
11	Retribusi Pemakaian Kekayaan Daerah - Kendaraan Bermotor	60.000.000	67.000.000	111,67
12	Retribusi Tempat pelelangan Ternak	118.800.000	89.300.000	75,17
13	Retribusi Terminal - Tempat Parkir untuk Kendaraan Penumpang dan Bis Umum	331.200.000	273.360.000	82,54
14	Retribusi Pemeriksaan Kesehatan Hewan Sebelum Dipotong	42.780.000	39.825.000	93,09
15	Ret. Penyediaan dan/atau Penyedotan Kakus	12.000.000	1.000.000	8,33
16	Ret. Izin Mendirikan Bangunan	232.000.000	285.500.000	123,06
17	Retribusi Izin Gangguan tempat Usaha/Kegiatan kepada Orang Pribadi	85.000.000	73.332.040	86,27
18	Retribusi Izin Gangguan tempat Usaha/Kegiatan kepada Badan	180.000.000	173.813.084	96,56
19	Retribusi Pemberian Izin Trayek kepada Orang Pribadi	1.056.000	2.200.000	208,33
20	Ret. Surat Izin Usaha Perdagangan (SIUP)			
21	Ret. Penggantian Biaya Cetak KTP/ Capil			
22	Ret. Pelayanan Administrasi			
23	Ret. Pasar Grosir/ Pertokoan			
24	Ret. Rumah Potong Hewan	42.780.000	39.825.000	93,09
25	Ret. Tanda Daftar Perusahaan (TDP)			
26	Ret. Izin Usaha Rumah Makan			
27	Ret. Izin Usaha Pertambangan Bahan Gal.Gol.C			
28	Ret. Izin & Pembuangan Limbah Cair			
29	Ret. Surat Izin Tempat Usaha (SITU)			
30	Ret. Izin Usaha Industri, Tanda Daftar Industri & Izin Perluasan			
31	Ret. Izin Usaha Jasa Kontruksi (IUJK)			
32	Ret. Penataan & Pembinaan Pergudangan/ Ruangan			
33	Ret. Pengukuran & Pendaftaran Kapal Lebih Kecil dari GT-7			
34	Ret. Izin Pengeboran Air Bawah Tanah			
35	Ret. Izin ketenagalistrikan (IUKS/IUKU)			
36	Ret. Izin Sarang Burung Walet			
	Jumlah/Total	6.953.278.631	7.669.508.819	110,30

Sumber : Badan Pengelolaan Keuangan Daerah Kabupaten Aceh Utara

Source : Treasure and Financial Management Service of North Aceh regency

Tabel : 9.43 Target dan Realisasi Laba Perusahaan Milik Daerah (BUMD)

Table *Target and Realization of Regional Company Profit*
2014

Jenis Penerimaan/ <i>Kind of Receipts</i>		Target (Rp)/ <i>Target</i>	Realisasi (Rp)/ <i>Realization</i>	Persentase/ <i>Percentage</i>
(1)		(2)	(3)	(4)
1	Deviden Bank BPD	15,617,597,470.00	15,485,643,137.48	99.16
2	Laba PD. Bina Usaha			-
3	Deviden Bank BPR	109,687,500.00	86,350,174.00	78.72
Jumlah/Total				
	2014	15,727,284,970.00	15,571,993,311.48	99.01
	2013	14,242,726,830	14,255,926,830	100.09
	2012	10,870,000,000	10,682,549,146	98.28
	2011	10,166,468,443	9,392,420,700	92.39

Sumber : Dinas Pengelolaan Keuangan dan Kekayaan Daerah (DPKKD) Kabupaten Aceh Utara
Source : *Treasure and Financial Management Service of North Aceh regency*

Tabel : 9.44 Target dan Realisasi Penerimaan Lain-lain PAD yang Sah
Table Target and Realization of Others Legal Income
2016

	Jenis Penerimaan/ Kind of Receipts	Target (Rp)/ Target	Realisasi (Rp)/ Realization	Persentase/ Percentage
	(1)	(2)	(3)	(4)
1	Pen. Aset Daerah yg tdk dipisahkan	83.000.000,00	157.765.100,00	190,08
2	Penerimaan Jasa Giro	1.800.000.000,00	2.943.776.000,10	163,54
3	Pendapatan Bunga Deposito	12.804.365.000,00	11.189.446.602,48	87,39
4	Pendapatan Denda atas Keterlambatan Pelaksanaan Pekerjaan	370.000.000,00	104.284.468,00	28,18
5	Pendapatan dari Pengembalian	180.827.576.609,00	182.565.006.049,29	100,96
6	Fasilitas Sosial & Fasilitas Umum	619.234.400,00	777.811.600,00	125,61
7	Pendapatan dari Angsuran/ Cicilan Penjualan	3.535.000.000,00	55.214.700,00	1,56
8	Pendapatan Zakat			
9	Pendapatan BLUD	104.624.583.556,00	90.866.559.610,00	86,85
10	Lain-lain PAD yang Sah Lainnya	0,00	10.551.900,00	
11	Pendapatan Dana Kapitasi JKN	65.475.000.000,00	40.210.890.213,00	61,41
12	Pendapatan Penyelenggaraan Sekolah dan Diklat	1.359.065.000,00	672.180.482,00	49,46
	Jumlah/Total	371.414.824.565,00	329.395.721.624,87	88,69

Sumber : Badan Pengelolaan Keuangan Daerah Kabupaten Aceh Utara

Source : *Treasure and Financial Management Service of North Aceh regency*

Tabel : 9.45
TableTarget dan Realisasi Pos Bagi Hasil Pajak
Target and Realization of Tax Share
2016

	Jenis Penerimaan/ <i>Kind of Receipts</i>	Target (Rp)/ <i>Target</i>	Realisasi (Rp)/ <i>Realization</i>	Persentase/ <i>Percentage</i>
	(1)	(2)	(3)	(4)
1	Bagi Hasil dari Pajak Bumi dan Bangunan sektor Pertambangan	248.293.699.274	88.212.763.175	35,53
2	Bagi Hasil dari Pajak Penghasilan Orang Pribadi	9.231.402.000	11.819.749.508	128,04
3	Bagi Hasil dari Pajak Bumi dan Bangunan sektor Perkebunan			
4	Bagi Hasil dari Pajak Bumi dan Bangunan sektor Perhutanan			
	Jumlah/Total	257.525.101.274	100.032.512.683	38,84

Sumber : Badan Pengelolaan Keuangan Daerah Kabupaten Aceh Utara

Source : *Treasure and Financial Management Service of North Aceh regency*

Tabel : 9.46
TableTarget dan Realisasi Pos Bagi Hasil Bukan Pajak (SDA)
Target and Realization of Non Tax Share

2016

	Jenis Penerimaan/ Kind of Receipts	Target (Rp)/ Target	Realisasi (Rp)/ Realization	Persentase/ Percentage
	(1)	(2)	(3)	(4)
1	Provinsi Sumber Daya Hutan (PSDH)	5.934.752,00	21.943.231,00	369,74
2	Pungutan Hasil Perikanan	1.051.082.239,00	1.051.082.239,00	100,00
3	Bagi Hasil dari Pertambangan Minyak Bumi	7.245.874.567,00	10.062.602.935,00	138,87
4	Bagi Hasil dari Pertambangan Gas Alam	12.542.575.000,00	66.755.164.657,00	532,23
5	Bagi Hasil Dari Pertambangan Panas Bumi	18.079.000,00	19.926.364,00	110,22
6	Bagi Hasil dari Pertambangan Umum	41.771.000,00	133.605.809,00	319,85
	Jumlah/Total	20.905.316.558,00	78.044.325.235,00	373,32

Sumber : Badan Pengelolaan Keuangan Daerah Kabupaten Aceh Utara

Source : Treasury and Financial Management Service of North Aceh regency

Tabel : 9.47

Target dan Realisasi Pos Penerimaan Dari Propinsi

Table

Target and Realization of Income From Province

2015

Jenis Penerimaan/ Kind of Receipts	Target (Rp)/ Target	Realisasi (Rp)/ Realization	Persentase/ Percentage
(1)	(2)	(3)	(4)
<i>I Pendapatan Hibah</i>			
1 Pendapatan Hibah Dari Pemerintah			
<i>II Dana Bagi Hasil Pajak dari Propinsi</i>			
1 Bagi Hasil dari Pajak Kendaraan Bermotor	7,947,479,060.00	6,752,000,630.46	84.96
2 Bagi Hasil dari Bea Balik Nama Kendaraan Bermotor	7,767,988,619.00	6,831,604,285.75	87.95
3 Bagi Hasil dari Pajak Bahan Bakar Kendaraan Bermotor	13,266,301,848.00	11,192,299,938.76	84.37
4 Bagi Hasil dari Pajak Air Bawah Tanah/ Permukaan	96,711,568.00	64,477,939.55	66.67
5 Bagi Hasil dari Cukai Tembakau	204,664,000.00	204,664,000.00	100.00
6 Bagi Hasil dari Pajak Rokok	22,427,198,036.00	12,507,509,509.63	55.77
<i>III Dana Penyesuaian dan Otonomi Khusus</i>			
1 Dana Penyesuaian	192,441,150,000.00	192,441,150,000.00	100.00
<i>IV Bantuan Keuangan Dari Provinsi atau Pemerintah Daerah Lainnya</i>			
1 Bantuan Keuangan Dari Provinsi	132,384,928,052.00	132,384,928,052.00	100.00
Jumlah/Total	376,536,421,183	362,378,634,356	96

Sumber : Dinas Pengelolaan Keuangan dan Kekayaan Daerah (DPKKD) Kabupaten Aceh Utara

Source : *Treasure and Financial Management Service of North Aceh regency*

Tabel : 9.48
TableTarget dan Realisasi Penerimaan Pendapatan Daerah
Target and Realization of Local Original Receipts
2016

Jenis Penerimaan/ Kind of Receipts		Target (Rp)/ Target	Realisasi (Rp)/ Realization	Persentase/ Percentage
(1)		(2)	(3)	(4)
A	Pendapatan Asli Daerah	430.905.125.977,00	388.850.936.086,81	90,24
	1. Pos Pajak Daerah	23.984.465.846,00	21.671.743.611,00	90,36
	2. Pos Retribusi Daerah	5.089.012.952,00	5.918.866.340,00	116,31
	3. Hasil Pengelolaan Kekayaan Daerah yang Dipisahkan	20.215.822.614,00	20.095.166.364,94	99,40
	4. Pos lain Pendapatan yang Sah	371.567.824.565,00	329.582.367.389,87	88,70
B	DANA PERIMBANGAN	1.482.604.986.645,00	1.296.652.358.755,00	87,46
	1. Pos Bagi Hasil Pajak	278.679.946.382,00	177.720.824.163,00	63,77
	2. Pos Dana Alokasi Umum (DAU)	843.915.863.000,00	843.915.863.000,00	100,00
	3. Pos Dana Alokasi Khusus (DAK)	95.319.597.300,00	88.677.923.487,00	93,03
C	LAIN-LAIN PENDAPATAN DAERAH YANG SAH	0,00	14.000.000.000,00	
	1. Pendapatan Hibah			
	2. Dana Bagi Hasil Pajak Dari Propinsi			
	3. Dana Penyesuaian dan OTSUS	532.964.060.000,00	532.964.060.000,00	100,00
	4. Bantuan Keuangan dari Provinsi	129.524.653.383,00	129.524.653.383,00	100,00
	5. Bantuan Keuangan dari Pemerintah Pusat	129.524.653.383,00	129.524.653.383,00	100,00
Jumlah /Total		4.344.296.012.047,00	3.979.099.415.963,62	91,59

Sumber : Badan Pengelolaan Keuangan Daerah Kabupaten Aceh Utara

Source : Treasure and Financial Management Service of North Aceh regency

Tabel : 9.49 Target dan Realisasi Penerimaan Pendapatan Usaha
 Table *Target and Realization of Receipts Company*
 2016

Jenis Penerimaan / Kind of Receipts	Target (Rp)/ Target	Realisasi (Rp)/ Realization	Persentase/ Percentage
(1)	(2)	(3)	(4)
Retribusi Penggantian Biaya Cetak KTP/Capil			
Retribusi Izin Gangguan tempat Usaha/Kegiatan kepada Orang Pribadi	85.000.000,00	73.332.040,00	86,27
Retribusi Izin Gangguan tempat Usaha/Kegiatan kepada Badan	180.000.000,00	173.813.084,00	96,56
Pajak Pengambilan dan Pengelolaan Bahan Galian Golongan C			
Pajak Pengambilan dan Pemanfaatan Sarang Burung Walet	28.100.000,00	9.900.000,00	35,23
Jumlah /Total	293.100.000	257.045.124	87,70

Sumber : Badan Pengelolaan Keuangan Daerah Kabupaten Aceh Utara
 Source : *Treasure and Financial Management Service of North Aceh regency*

Tabel : 9.50 Target dan Realisasi Penerimaan Pendapatan Restribusi
Table Izin Gangguan Tempat Usaha / Kegiatan Kepada Orang Pribadi / Badan
Target and Realization of Permit Trouble Retribution
by Sub Distric
2016

Kecamatan/Usaha Sub Distric/Company	Target (Rp)/ Target	Realisasi (Rp)/ Realization	Persentase/ Percentage
(1)	(2)	(3)	(4)
Dalam Kabupaten	265.000.000	247.145.124	93,26
Jumlah /Total	265.000.000	247.145.124	93,26

Sumber : Badan Pengelolaan Keuangan Daerah Kabupaten Aceh Utara

Source : Treasure and Financial Management Service of North Aceh regency

Tabel : 9.51 Target dan Realisasi Penerimaan Pendapatan
 Pajak Pengambilan dan Pengelolaan Bahan Galian Golongan C
 Target and Realization of C Class Mining Tax
 by Sub Distric
 2014

Kecamatan/Usaha Sub Distric/Company	Target (Rp)/ Target	Realisasi (Rp)/ Realization	Persentase/ Percentage
(1)	(2)	(3)	(4)
Dalam Kabupaten	3,650,200,000	3,153,525,718	86.39
Jumlah /Total	3,650,200,000	3,153,525,718	86.39

Sumber : Dinas Pengelolaan Keuangan dan Kekayaan Daerah (DPKKD) Kabupaten Aceh Utara
 Source : *Treasure and Financial Management Service of North Aceh regency*

Tabel : 9.52

Target dan Realisasi Penerimaan Pendapatan

Table

Pajak Pengambilan dan Pemanfaatan Sarang Burung Walet

Target and Realization of Processing Lease and Exploiting Tax

by Sub Distric

2016

Kecamatan/Usaha Sub Distric/Company	Target (Rp)/ Target	Realisasi (Rp)/ Realization	Persentase/ Percentage
(1)	(2)	(3)	(4)
Dalam Kabupaten	28.100.000	9.900.000	35,23
Jumlah /Total	28.100.000	9.900.000	35

Sumber : Badan Pengelolaan Keuangan Daerah Kabupaten Aceh Utara

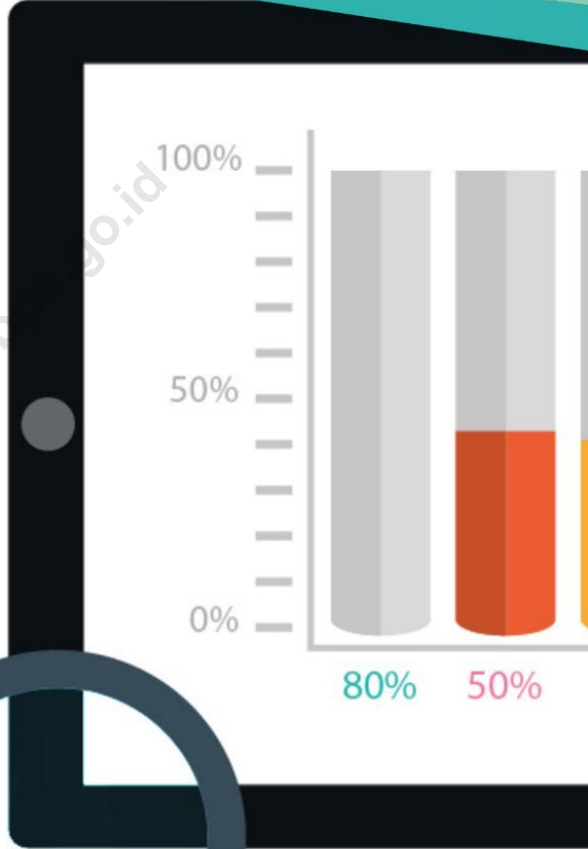

Source : Treasure and Financial Management Service of North Aceh regency

PENDAPATAN REGIONAL

Regional Income

BAB
CHAPTER

10



+ ———
 ———

+ ———
 ———

03

04

PENJELASAN TEKNIS

TECHNICAL NOTES

- | | |
|---|---|
| <p>1. Penghitungan statistik neraca nasional mengikuti buku petunjuk yang diterbitkan oleh Perserikatan Bangsa Bangsa (PBB) dikenal sebagai Sistem Neraca Nasional (SNN). SNN adalah rekomendasi internasional tentang bagaimana menyusun ukuran aktivitas ekonomi yang sesuai dengan standar neraca baku yang didasarkan pada prinsip-prinsip ekonomi. Rekomendasi yang dimaksud dinyatakan dalam sekumpulan konsep, definisi, klasifikasi, dan aturan neraca yang disepakati secara internasional dalam mengukur indikator tertentu seperti Produk Domestik Bruto (PDB). Salah satu bentuk adaptasi pencatatan statistik nasional adalah melakukan perubahan tahun dasar PDB Indonesia dari tahun 2000 ke 2010. Perubahan tahun dasar PDB dilakukan seiring dengan mengadopsi rekomendasi PBB yang tertuang dalam Sistem Neraca Nasional 2008 (SNA 2008).</p> | <p>1. <i>The method used to estimate national accounts statistics is based on the standard guidelines formed by United Nation known as System of National Accounts (SNA). SNA is the internationally agreed standard set of recommendations on how to compile measures of economic activity in accordance with strict accounting conventions based on economic principles. The recommendations are expressed in term of a set of concepts, definitions, classifications and accounting rules that comprise the internationally agreed standard for measuring indicators such as Gross Domestic Product (GDP). One of the improvement in the national statistical system is to rebase GDP form base year 2000 to 2010 in order to capture current economic condition. It is in line with the United Nations (UN) recommendation on 2008 SNA.</i></p> |
| <p>2. Produk Domestik Bruto pada tingkat nasional serta Produk Domestik Regional Bruto (PDRB) pada tingkat regional</p> | <p>2. <i>The basic measure of the value added arising from economic activity is known as Gross Domestic Product at the national level and</i></p> |

REGIONAL INCOME

menggambarkan kemampuan suatu wilayah untuk menciptakan nilai tambah pada suatu waktu tertentu. Untuk menyusun PDB maupun PDRB digunakan 2 pendekatan, yaitu lapangan usaha dan pengeluaran. Keduanya menyajikan komposisi data nilai tambah dirinci menurut sumber kegiatan ekonomi (lapangan usaha) dan menurut komponen penggunaannya. PDB maupun PDRB dari sisi lapangan usaha merupakan penjumlahan seluruh komponen nilai tambah bruto yang mampu diciptakan oleh sektor-sektor ekonomi atas berbagai aktivitas produksinya. Sedangkan dari sisi pengeluaran menjelaskan tentang penggunaan dari nilai tambah tersebut.

3. PDB menurut lapangan usaha mengalami perubahan klasifikasi dari 9 lapangan usaha menjadi 17 lapangan usaha. PDB menurut lapangan usaha dirinci menurut total nilai tambah dari seluruh sektor ekonomi yang mencakup lapangan usaha Pertanian, Kehutanan, dan Perikanan; Pertambangan dan Penggalian; Industri Pengolahan; Pengadaan Listrik dan Gas; Pengadaan Air, Pengelolaan Sampah, Limbah dan

Gross Regional Domestic Product (GRDP) at the regional level (provinces/regencies/municipalities). To compile these statistics, two approaches have been used, i.e. "production approach" and "expenditure approach". The first approach is to measure value added produced by various kinds of economic activities, while the second approach is to measure final uses of the country's output. In other words, GDP/GRDP is the sum of total value added produced by all economic industries (activities) and the ways of using it.

3. *GDP by industry classification changes from 9 sectors to 17 industries. GDP by industry is classified by types of economic activities such as Agriculture, Forestry and Fishing; Mining and Quarrying; Manufacturing; Electricity and Gas; Water supply, Sewerage, Waste Management and Remediation Activities; Construction; Wholesale and Retail Trade; Repair of Motor Vehicles and Motorcycles; Transportation*

Daur Ulang; Konstruksi; Perdagangan Besar dan Eceran, Reparasi Mobil dan Sepeda Motor; Transportasi dan Pergudangan; Penyediaan Akomodasi dan Makan Minum; Informasi dan Komunikasi; Jasa Keuangan dan Asuransi; Real Estat; Jasa Perusahaan; Administrasi Pemerintahan, Pertahanan dan Jaminan Sosial Wajib; Jasa Pendidikan; Jasa Kesehatan dan Kegiatan Sosial; dan Jasa lainnya.

and Storage; Accommodation and Food Service Activities; Information and Communication; Financial and Insurance Activities; Real Estate Activities; Business Activities; Public Administration; Defence and Compulsory Social Security; Education; Human Health and Social Work Activities; and Other Services Activities.

4. PDB menurut pengeluaran mengalami perubahan klasifikasi dimana pengeluaran konsumsi Lembaga Non Profit yang Melayani Rumah Tangga (LNPR) yang sebelumnya termasuk bagian dari pengeluaran konsumsi rumah tangga menjadi komponen terpisah. Sehingga klasifikasi PDB menurut pengeluaran dirinci menjadi 7 komponen yaitu komponen pengeluaran konsumsi rumah tangga, pengeluaran konsumsi LNPR, pengeluaran konsumsi pemerintah, pembentukan modal tetap bruto, perubahan inventori, ekspor barang dan jasa, dan impor barang dan jasa.

4. *GDP by expenditure classification changes where consumption expenditure Non-profit Institutions Serving Households (NPISH) previously included as part of household consumption expenditure is taken out into separate component. So that, GDP by type of expenditures is classified into: household consumption expenditure, NPISH consumption expenditure, government consumption expenditure, gross fixed capital formation, changes in inventories, exports of goods and services, and imports of goods and services.*

REGIONAL INCOME

5. Pengeluaran konsumsi rumah tangga mencakup berbagai pengeluaran konsumsi akhir rumah tangga atas barang dan jasa untuk memenuhi kebutuhan individu ataupun kelompok secara langsung. Pengeluaran rumah tangga di sini mencakup makanan dan minuman selain restoran; pakaian, alas kaki dan jasa perawatannya; perumahan dan perlengkapan rumah tangga; kesehatan dan pendidikan; transportasi dan komunikasi; restoran dan hotel serta lainnya.
5. *Household consumption expenditures consist of expenditures incurred by households, which are used for both individual or collective needs. Household consumptions are classified into food and beverages other than restaurants; clothing, footwear, and related maintenance services; housing and household equipment; health and education; transport and communication; restaurants and hotels; and others.*
6. Pengeluaran Konsumsi Pemerintah terdiri dari Pengeluaran Konsumsi Individu dan Pengeluaran Konsumsi Kolektif. Barang dan jasa individu merupakan barang dan jasa privat, dimana ciri-ciri barang privat adalah a) Scarcity, yaitu ada kelangkaan/keterbatasan dalam jumlah; b) Excludable consumption, yaitu konsumsi suatu barang dapat dibatasi hanya pada mereka yang memenuhi persyaratan tertentu (biasanya harga); c) Rivalrous competition, yaitu konsumsi oleh satu konsumen akan mengurangi atau menghilangkan kesempatan pihak lain untuk melakukan hal serupa. Contoh barang dan jasa yang
6. *Government consumption expenditure consists of Individual Consumption Expenditure and Collective Consumption Expenditure. Individual goods and services are private goods and services, which the characteristics of private goods is a) Scarcity, that there is a scarcity/limited in number; b) Excludable consumption, the consumption of goods can be limited only to those who meet certain requirements (usually the price); c) Rivalrous competition, ie consumption by the consumer will reduce or eliminate the chance of another party to do so. Examples of goods and services produced by government and*

dihasilkan pemerintah dan tergolong sebagai barang dan jasa individu adalah jasa pelayanan kesehatan pemerintah di rumah sakit/puskesmas dan jasa pendidikan di sekolah/universitas negeri. Sedangkan barang dan jasa kolektif ekuivalen dengan barang publik yang memiliki ciri a) Non rivalry, yaitu penggunaan satu konsumen terhadap suatu barang tidak mengurangi kesempatan konsumen lain untuk juga mengkonsumsi barang tersebut; b) Non excludable, yaitu apabila suatu barang publik tersedia, maka tidak ada yang dapat menghalangi siapapun untuk memperoleh manfaat dari barang tersebut atau dengan kata lain setiap orang memiliki akses ke barang tersebut. Contoh barang dan jasa yang dihasilkan pemerintah dan tergolong sebagai barang dan jasa kolektif adalah jasa pertahanan yang dilakukan TNI dan keamanan yang dilakukan kepolisian.

classified as goods and services of individuals is the government health services in hospitals/health centers and education services in schools/universities. Collective goods and services equivalent to public goods characterized by a) Non-rivalry, namely the use of a consumer for an item does not reduce the chance of another consumer to also consume goods; b) Non-excludable, i.e. when a public good available, then nothing can hinder anyone to benefit from the goods or in other words everyone has access to the goods. Examples of goods and services produced by government and classified as collective goods and services is carried military defense services and the police's security.

7. Pembentukan Modal Tetap Bruto (PMTB) mencakup pengadaan, pembuatan, dan pembelian barang modal. Barang modal dimaksud adalah barang-barang yang digunakan untuk proses produksi, tahan lama atau yang mempunyai
7. *Gross Fixed Capital Formation (GFCF) includes procurement, manufacture, and the purchase of capital goods. Capital goods are goods which are used for the production process, durable or have a service life of more than one*

REGIONAL INCOME

umur pemakaian lebih dari satu tahun seperti bangunan, mesin-mesin dan alat angkutan. Termasuk pula di sini perbaikan besar (berat) yang sifatnya memperpanjang umur atau mengubah bentuk atau kapasitas barang modal tersebut. Pengeluaran barang modal untuk keperluan militer juga dicakup sebagai PMTB. Klasifikasi komponen PMTB dibagi menjadi 6 sub komponen yaitu Konstruksi; Mesin dan Peralatan; Kendaraan; Peralatan Lainnya; Cultivated Biological Resources (CBR) dan Produk Kekayaan Intelektual.

8. Ekspor barang dan jasa merupakan transaksi perdagangan barang dan jasa dari penduduk (residen) ke bukan penduduk (nonresiden). Impor barang dan jasa adalah transaksi perdagangan dari bukan penduduk ke penduduk. Ekspor atau impor barang terjadi pada saat terjadi perubahan hak kepemilikan barang antara penduduk dengan bukan penduduk (dengan atau tanpa perpindahan fisik barang tersebut). Pada PDB dengan tahun dasar 2010, ekspor dan impor barang dirinci menjadi nonmigas dan migas.

year such as buildings, machinery, and transportation equipment. Including here: huge improvement that are to extend the life or changing the shape or the capacity of the capital goods. Capital expenditures for military purposes are also covered as GFCF. GFCF component are classified into six sub-components: Construction; Machinery and Equipment; vehicle; Other equipment; Cultivated Biological Resources (CBR) and Intellectual Property Product.

8. *Exports of goods and services consist of transactions of goods and services from residents to non-residents. Imports of goods and services consist of transaction of goods and services from non-residents to residents. Exports and imports of goods occur when there are changes in ownership of goods between residents and non-residents (with or without physical movements of goods across frontiers). On the GDP at 2010 basic year, exports and imports of goods specified into non oil and gas and oil and gas.*

9. Produk Domestik Bruto maupun agregat turunannya disajikan dalam 2 (dua) versi penilaian, yaitu atas dasar “harga berlaku” dan atas dasar “harga konstan”. Disebut sebagai harga berlaku karena seluruh agregat dinilai dengan menggunakan harga pada tahun berjalan, sedangkan harga konstan penilaiannya didasarkan kepada harga satu tahun dasar tertentu, dalam publikasi ini digunakan harga tahun 2010.
10. Laju pertumbuhan Produk Domestik Bruto diperoleh dari perhitungan PDB atas dasar harga konstan. Diperoleh dengan cara mengurangi nilai PDB pada tahun ke-n terhadap nilai pada tahun ke n-1 (tahun sebelumnya), dibagi dengan nilai pada tahun ke n-1, dikalikan dengan 100 persen. Laju pertumbuhan menunjukkan perkembangan agregat pendapatan dari satu waktu tertentu terhadap waktu sebelumnya.
9. *GDP and its aggregations are presented in two forms: at current market prices and at constant base year market prices. In presenting current market prices, all aggregates are valued at current market prices, while base year constant market prices are shown by valuing all aggregates at fixed base year prices. Year of 2010 is used as the base year in this publication.*
10. *Growth rate of Gross Domestic Product is derived from GDP at constant market prices. It is obtained by subtracting the value of GDP year n with the value of GDP year n-1, divided by the value of GDP year n-1 then multiplied by 100 percent. The growth rate of GDP explains the income growth during the given period.*

ULASAN

DESCRIPTION

Pendapatan Regional

Penghitungan Produk Domestik Regional Bruto (PDRB) dilakukan atas dasar harga berlaku (ADHB) dan juga atas dasar harga konstan (ADHK). PDRB ADHB Kabupaten Aceh Utara tahun 2016 mencapai 16731,2 miliar rupiah, sedangkan PDRB ADHK mencapai 15347,96 miliar rupiah. Perkembangan PDRB ADHB dan ADHK selama 4 tahun terakhir dapat dilihat pada gambar 10.

Pertumbuhan ekonomi Kabupaten Aceh Utara dapat dilihat dari nilai PDRB ADHK. Pertumbuhan ekonomi di Kabupaten Aceh Utara pada tahun 2015 (Non Migas) sebesar 4,65 persen. Namun, pertumbuhan ekonomi pada tahun 2016 (Non Migas) meningkat menjadi 3,27 persen. Jika dilihat menurut sektor, maka sektor tumbuh paling tinggi sebesar 14,46 persen lalu diikuti dengan pertumbuhan dari sektor Administrasi Pemerintahan, Pertahanan dan Jaminan sosial sebesar 11,67 persen.

Struktur perekonomian Kabupaten Aceh Utara pada tahun 2016 di dominasi oleh sektor pertanian, yaitu mencapai 32,75 persen. Sedangkan sektor yang memberikan kontribusi terkecil yaitu sektor pengadaan air, pengelolaan sampah, limbah dan daur ulang.

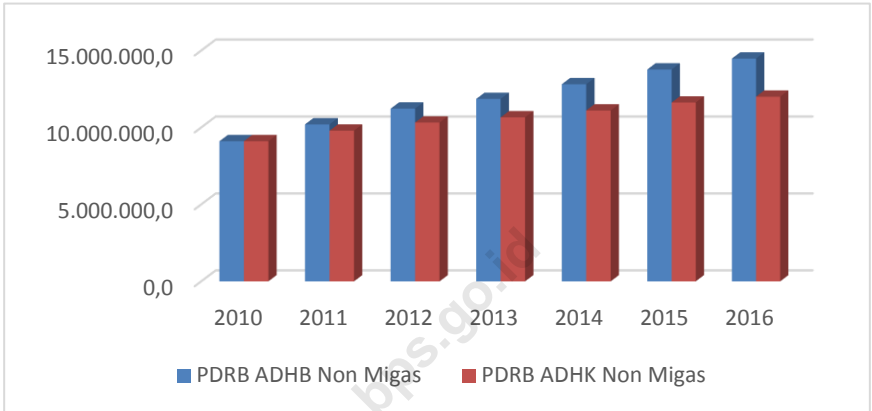
Regional Income

The calculation of Gross Regional Domestic Product (GRDP) is performed at current price and constant price. GRDP of North Aceh Regency at current price in 2016 reached 16731,2 billion rupiahs, while GRDP at constant price 15347,96 billion rupiahs. The development of GRDP at current price and constant price for 4 years is presented in figure 10.

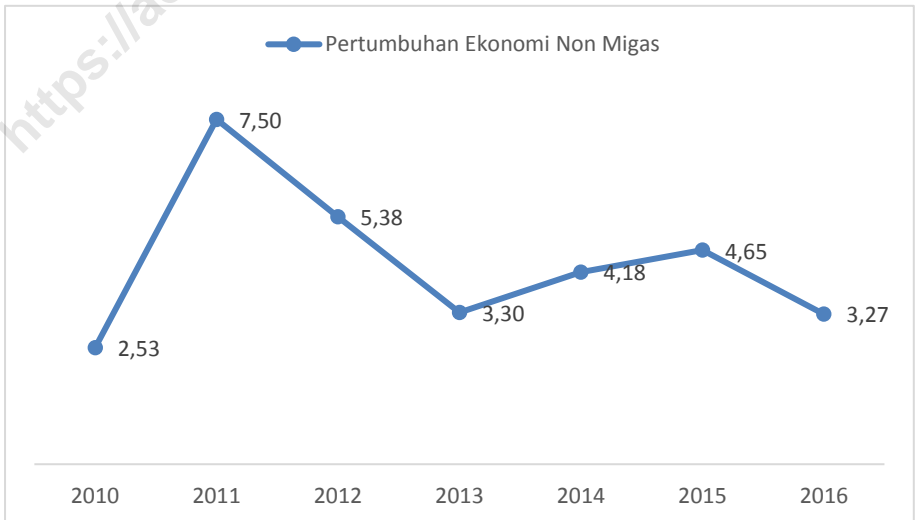
Economic growth of North Aceh Regency can be seen from the growth of GRDP at constant price. Economic growth of North Aceh Regency in 2015 (without oil and gas) was 4,65 percent. However, economic growth in 2016 (without oil and gas) is increased became 3,27 percent. Then if viewed by sector, health services and social activity has the highest economic growth were 14,46 percent and then next growth sector followed by education services sector were growth 11,67 percent.

Economix structure of North Aceh Regency in 2016 was dominated by agriculture sector, was 32,75 percent. While the lowest contribution was water supply, waste and recycling management sector.

Gambar 10.1 PDRB (Non Migas) Kabupaten Aceh Utara, 2010-2016
Picture (Milyar Rupiah)
GRDP (Without Oil and Gas) of North Aceh Regency, 2010-2016 (Billion Rupiahs)



Gambar 10.2 Pertumbuhan Ekonomi Kabupaten Aceh Utara, 2010-2016
Picture (non migas)
Economic Growth of North Aceh Regency, 2010-2016 (Without Oil and Gas)



Tabel : 10.1
Table

Produk Domestik Regional Bruto Kabupaten Aceh Utara
Menurut Lapangan Usaha Atas Dasar Harga Berlaku
Gross Regional Domestic Product at Current Prices
by Industrial Origin of Aceh Utara Regency
2010 - 2016
(Milyar Rupiah/Billion Rupiahs)

Lapangan Usaha/ Industrial Origin	2010	2011	2012	2013*)	2014**)	2015**)	2016
(1)	(2)	(3)	(4)	(5)	(6)	(7)	(8)
1. Pertanian, Kehutanan, dan Perikanan	3.318,2	3.611,1	3.916,2	4.267,9	4.740,7	5.099,4	5.480,3
a. Pertanian, Peternakan, Perburuan dan jasa	2.267,02	2.503,11	2.775,98	3.013,70	3.425,77	3.662,97	3.909,08
b. Kehutanan dan Penerbangan Kayu	52,15	54,98	59,55	66,30	70,53	69,92	72,83
c. Perikanan	999,03	1.052,98	1.080,65	1.187,87	1.244,37	1.366,53	1.498,39
2. Pertambangan dan Penggalian	8.226,20	8.734,38	8.662,66	8.393,16	7.325,85	2.777,45	2.493,59
a. Pertambangan Minyak, Gas dan Panas Bumi	8.087,73	8.591,59	8.517,43	8.221,83	7.127,17	2.559,41	2.249,43
b. Pertambangan dan Penggalian Lainnya	138,47	142,79	145,23	171,33	198,68	218,05	244,16
3. Industri Pengolahan	2.017,29	2.555,28	2.884,65	2.664,43	2.696,01	2.811,31	2.393,18
4. Pengadaan Listrik dan Gas	8,99	9,39	10,01	10,16	10,92	11,79	13,51
5. Pengadaan Air, Pengelolaan Sampah, Limbah	1,65	1,86	2,03	2,19	2,47	2,78	3,39
6. Konstruksi	474,28	506,23	548,12	614,15	680,72	737,40	872,11
7. Perdagangan Besar dan Eceran; Reparasi Mobil dan Sepeda	1.176,99	1.243,24	1.380,55	1.537,10	1.663,93	1.827,35	2.062,99
8. Transportasi dan Pergudangan	615,36	674,52	763,27	857,49	908,10	945,84	994,51
9. Penyediaan Akomodasi dan Makan Minum	34,96	40,67	47,38	54,20	62,24	69,17	79,22
10. Informasi dan Komunikasi	170,86	191,08	220,88	244,98	269,36	278,46	295,25
11. Jasa Keuangan dan Asuransi	175,43	192,94	199,92	209,65	208,51	221,81	242,37
12. Real Estate	254,50	267,23	285,04	323,98	363,06	397,72	450,87
13. Jasa Perusahaan	33,93	35,29	36,70	40,40	44,58	46,55	50,72
14. Administrasi Pemerintahan, Pertahanan dan Jaminan sosial	273,71	284,86	295,81	316,96	364,92	425,33	504,81
15. Jasa Pendidikan	136,73	146,31	155,88	169,23	184,42	215,38	255,63
16. Jasa Kesehatan dan Kegiatan Sosial	181,36	194,06	222,75	250,36	279,60	315,36	364,31
17. Jasa Lainnya	99,99	107,49	114,49	124,55	135,39	149,27	174,46
PRODUK DOMESTIK REGIONAL BRUTO	17.200,43	18.795,88	19.746,32	20.080,87	19.940,75	16.332,41	16.731,21
PRODUK DOMESTIK REGIONAL BRUTO TANPA MIGAS	9.112,70	10.204,29	11.228,89	11.859,04	12.813,57	13.773,00	14.481,78

Sumber : BPS - Badan Pusat Statistik Kabupaten Aceh Utara

Source : Statistics of North Aceh Regency

*) Angka Diperbaiki / Fixed Figure

**) Angka Sementara / Temporary figures

Tabel Table		Realisasi Pendapatan Pemerintah Kabupaten Aceh Utara Menurut Jenis Pendapatan (ribu rupiah), 2014–2017 Actual Revenues of Government of Aceh Utara Regency by Source of Revenues (thousand rupiahs). 2014 –2017			
10.1					
Jenis Pendapatan Source of Revenues		2014	2015	2016	2017
(1)		(2)	(3)	(4)	(5)
1.	Pendapatan Asli Daerah (PAD)/ Original	178550865626	194029636826	38886756708681	202091566055
1.1	Pajak Daerah/Local	17957243166,00	19883019543	21671743611,00	26143329652
1.2	Retribusi	120224580918,00	5164239742	46129756553,00	3036594908,00
1.3	Hasil Perusahaan Milik Daerah dan Pengelolaan Kekayaan Daerah yang Dipisahkan <i>Income of Regional Gov. Corporate and Management of</i>	1557199331148	20223043958	20095166364	19340718610
1.4	Lain-lain PAD yang Sah/ <i>Other Original Local</i>	16578162167,68	102769333583	300970900557,87	140718983673,23
2.	Dana Perimbangan Balanced Budget	1282846568344,00	1204656604852	266398747650,00	
2.1	Bagi Hasil Pajak/ Tax	274680027525	358825330852	177720824163	217403555279
2.3	Dana Alokasi Umum <i>General Allocation Funds</i>	755061139000	738765524000		837370118000
2.4	Dana Alokasi Khusus <i>Special Allocation Funds</i>	70250520000	107065750000		41893324849,00
3	Lain-lain Pendapatan yang Sah/ Other	29447905170967	584791802356	143524653383,00	
3.1	Pendapatan	1992000000,00			
3.2	Dana Darurat <i>Emergency Funds</i>			14000000000	
3.3	Dana Bagi Hasil Pajak dari Provinsi dan Pemerintah Daerah Lainnya/ <i>tax sharing from province and other local</i>	21874507654,67		53508440422	50399959891,53
3.4	Dana Penyesuaian dan Otonomi Daerah <i>Otonomous Region and Balancing Funds</i>	13347387600000	19244160000		642814441000
3.5	Bantuan Keuangan dari Provinsi atau Pemerintah Daerah Lainnya/ <i>financial assistance from province and other local</i>	137138668055,00	132384928052		178692371265
3.6	Lainnya/ <i>Other Funds</i>				
Jumlah/ Total		3320679203477,66	3744542920068	1432887799791,44	2359904963182,5
Keterangan/Note:		1 Data APBD			
Sumber/Source :		Dinas Pengelolaan Keuangan dan Kekayaan Daerah (DPKKD) Kabupaten Aceh Utara			

Tabel : 10.2

Tabel

Produk Domestik Regional Bruto Kabupaten Aceh Utara
Menurut Lapangan Usaha Atas Dasar Harga Konstan Tahun 2010
Gross Regional Domestic Product at Constant Prices Year 2010
by Industrial Origin of Aceh Utara Regency
2010 - 2016
(Milyar Rupiah/Billion Rupiahs)

Lapangan Usaha/ Industrial Origin	2010	2011	2012	2013*)	2014**)	2015***)	2016
(1)	(2)	(3)	(4)	(5)	(6)	(7)	(8)
1. Pertanian, Kehutanan, dan Perikanan	3,318.2	3,470.5	3,614.2	3,833.3	3,993.2	4,157.0	4,355.3
a. Pertanian, Peternakan, Perburuan, dan jasa	2,267.02	2,384.64	2,500.90	2,650.66	2,820.68	2,934.15	3,071.26
b. Kehutanan dan Penerbangan Kayu	52.15	55.24	57.78	61.32	62.20	60.98	61.67
c. Perikanan	999.03	1,030.63	1,055.52	1,121.36	1,110.31	1,161.92	1,222.38
2. Pertambangan dan Penggalian	8,226.20	8,213.68	7,973.16	7,332.97	6,261.61	3,774.71	3,548.62
a. Pertambangan Minyak, Gas dan Panas Bumi	8,087.73	8,071.68	7,828.89	7,173.31	6,086.79	3,587.36	3,342.84
b. Pertambangan dan Penggalian Lainnya	138.47	142.00	144.26	159.66	174.82	187.34	205.78
3. Industri Pengolahan	2,017.29	2,381.93	2,547.71	2,341.30	2,352.46	2,441.87	2,191.98
4. Pengadaan Listrik dan Gas	8.99	9.66	10.41	11.15	11.78	12.44	13.71
5. Pengadaan Air, Pengelolaan Sampah, Limbah	1.65	1.75	1.82	1.92	2.04	2.14	2.35
6. Konstruksi	474.28	494.46	526.69	572.09	612.09	639.64	732.11
7. Perdagangan Besar dan Enceran; Reparasi Mobil dan Sepeda	1,176.99	1,215.01	1,283.10	1,384.99	1,492.54	1,586.81	1,701.24
8. Transportasi dan Pergudangan	615.36	650.75	697.94	752.33	772.91	801.62	840.06
9. Penyediaan Akomodasi dan Makan Minum	34.96	38.06	41.49	45.56	49.99	53.37	58.56
10. Informasi dan Komunikasi	170.86	183.86	200.84	219.80	240.62	247.20	261.34
11. Jasa Keuangan dan Asuransi	175.43	182.73	171.80	174.23	164.27	166.50	176.83
12. Real Estate	254.50	263.22	273.47	293.99	316.45	336.57	368.35
13. Jasa Perusahaan	33.93	34.82	35.40	37.49	40.28	41.15	43.45
14. Administrasi Pemerintahan, Pertahanan dan Jaminan sosial	273.71	284.30	291.89	315.46	328.96	355.06	396.51
15. Jasa Pendidikan	136.73	145.22	154.32	164.86	174.32	189.73	208.95
16. Jasa Kesehatan dan Kegiatan Sosial	181.36	192.61	217.69	238.36	258.25	278.39	306.81
17. Jasa Lainnya	99.99	105.00	109.86	116.78	123.79	128.63	141.80
PRODUK DOMESTIK REGIONAL BRUTO	17,200.43	17,867.55	18,151.77	17,836.61	17,195.55	15,212.89	15,347.96
PRODUK DOMESTIK REGIONAL BRUTO TANPA MIGAS	9,112.70	9,795.87	10,322.87	10,663.30	11,108.76	11,625.53	12,005.12

Sumber : BPS - Badan Pusat Statistik Kabupaten Aceh Utara

Source : Statistics of North Aceh Regency

*) Angka Diperbaiki / Fixed Figure

**) Angka Sementara / Temporary figures

Tabel Table		Realisasi Belanja Pemerintah Kabupaten Aceh Utara Menurut Jenis Belanja (ribu rupiah), 2014–2017 Actual Expenditures of Government of Aceh Utara Regency by Kind of Expenditures (thousand rupiahs), 2014 –2017				
10.2						
Jenis Belanja Kind of Expenditures		2014	2015	2016	2017	
(1)		(2)	(3)	(4)	(5)	
1.	Belanja Tidak Langsung	884 143 729 854,00	1 194 335 445 455,00			
1.1	Belanja	786 961 390 264,00	870 549 432 042,00			
1.2	Belanja					
1.3	Belanja Subsidi <i>Subsidies Expenditure</i>	500 000 000,00	496 300 000,00			
1.4	Belanja Hibah/ <i>Grant</i>	245 334 869 600,00	673 825 484,00			
1.5	Belanja Bantuan Sosial <i>Social Expenditure</i>	988 762 800,00	1 040 976 500,00			
1.6	Belanja Bagi Hasil kepada Provinsi/Kabupaten/Kota <i>Sharing Fund Expenditure to Provincial/District/City</i>		2 186 384 000,00			
1.7	Belanja Bantuan Keuangan kepada Provinsi/ Kabupaten/ Kota dan Pemerintah Desa <i>Financial Assistance Expenditure to Provincial/ District/City and Village</i>	559 628 157 600,00	299 396 525 429,00			
1.8	Belanja Tidak Terduga <i>Unpredicted Expenditure</i>	179 840 887,00	97 100 000,00			
2.	Belanja Langsung Direct Expenditure	820 588 663 757,13	823 583 568 557,85			
2.1	Belanja Pegawai/ <i>Personnel</i>	906 488 806,00	895 505 487,00			
2.2	Belanja Barang dan Jasa <i>Goods and Services Expenditure</i>	358 532 995 248,00	356 270 453 668,00			
2.3	Belanja Modal <i>Capital expenditure</i>	37 140 678 897,13	377 762 960 15,82			
2.	Belanja Operasi Operation			954 125 130 875,00	836 917 755 387,00	
2.1	Belanja Pegawai/ <i>Personnel</i>			302 508 647 521,00	434 288 005 392,00	
				374 553 725 878,63	374 745 385 004,14	
Jumlah/ Total		3 409 464 787 222,26	4 035 838 028 025,64	1 631 187 504 274,63	1 645 595 114 5783,14	
Keterangan/Note: ¹ Data APBD						
Sumber/Source : Dinas Pengelolaan Keuangan dan Kekayaan Daerah (DPKKD) Kabupaten Aceh Utara						

Tabel : 10.3 Distribusi Persentase Produk Domestik Regional Bruto Kabupaten Aceh Utara
 (Dengan Migas) Menurut Lapangan Usaha Atas Dasar Harga Berlaku
Table *Percentage Distribution Gross Regional Domestic Product (With Oil and Gas) at Current Prices by Industrial Origin of Aceh Utara Regency*
 2010 - 2016
 (Persentase/Percentage)

Lapangan Usaha/ Industrial Origin	2010	2011	2012	2013*)	2014**)	2015***)	2016
(1)	(2)	(3)	(4)	(5)	(6)	(7)	(8)
1. Pertanian, Kehutanan, dan Perikanan	19,29	19,21	19,83	21,25	23,77	31,22	32,75
a. Pertanian, Peternakan, Perburuan dan jasa	13,18	13,32	14,06	15,01	17,18	22,43	23,36
b. Kehutanan dan Penerbangan Kayu	0,30	0,29	0,30	0,33	0,35	0,43	0,44
c. Perikanan	5,81	5,60	5,47	5,92	6,24	8,37	8,96
2. Pertambangan dan Penggalian	47,83	46,47	43,87	41,80	36,74	17,01	14,90
a. Pertambangan Minyak, Gas dan Panas Bumi	47,02	45,71	43,13	40,94	35,74	15,67	13,44
b. Pertambangan dan Penggalian Lainnya	0,81	0,76	0,74	0,85	1,00	1,34	1,46
3. Industri Pengolahan	11,73	13,59	14,61	13,27	13,52	17,21	14,30
4. Pengadaan Listrik dan Gas	0,05	0,05	0,05	0,05	0,05	0,07	0,08
5. Pengadaan Air, Pengelolaan Sampah, Limbah	0,01	0,01	0,01	0,01	0,01	0,02	0,02
6. Konstruksi	2,76	2,69	2,78	3,06	3,41	4,51	5,21
7. Perdagangan Besar dan Eceran; Reparasi Mobil dan Sepeda	6,84	6,61	6,99	7,65	8,34	11,19	12,33
8. Transportasi dan Pergudangan	3,58	3,59	3,87	4,27	4,55	5,79	5,94
9. Penyediaan Akomodasi dan	0,20	0,22	0,24	0,27	0,31	0,42	0,47
10. Informasi dan Komunikasi	0,99	1,02	1,12	1,22	1,35	1,70	1,76
11. Jasa Keuangan dan Asuransi	1,02	1,03	1,01	1,04	1,05	1,36	1,45
12. Real Estate	1,48	1,42	1,44	1,61	1,82	2,44	2,69
13. Jasa Perusahaan	0,20	0,19	0,19	0,20	0,22	0,29	0,30
14. Administrasi Pemerintahan	1,59	1,52	1,50	1,58	1,83	2,60	3,02
15. Jasa Pendidikan	0,79	0,78	0,79	0,84	0,92	1,32	1,53
16. Jasa Kesehatan dan Kegiatan Sosial	1,05	1,03	1,13	1,25	1,40	1,93	2,18
17. Jasa Lainnya	0,58	0,57	0,58	0,62	0,68	0,91	1,04
PDRB/GRDP	100,00	100,00	100,00	100,00	100,00	100,00	100,00

Sumber : BPS - Badan Pusat Statistik Kabupaten Aceh Utara

Source : Statistics of North Aceh Regency

*) Angka Diperbaiki / Fixed Figure

**) Angka Sementara / Temporary figures

Tabel : 10.4

Table

**Distribusi Persentase Produk Domestik Regional Bruto Kabupaten Aceh Utara
(Dengan Migas) Menurut Lapangan Usaha Atas Dasar Harga Konstan
Percentage Distribution Gross Regional Domestic Product (Oil and
Gas) at Constant Prices by Industrial Origin of Aceh Utara Regency
2010 - 2016
(Persentase/Percentage)**

Lapangan Usaha/ Industrial Origin	2010	2011	2012	2013*)	2014**)	2015***)	2016
(1)	(2)	(3)	(4)	(5)	(6)	(7)	(8)
1. Pertanian, Kehutanan, dan Perikar	19,29	19,42	19,91	21,49	23,22	27,33	28,38
a. Pertanian, Peternakan, Perburuan dan jasa	13,18	13,35	13,78	14,86	16,40	19,29	20,01
b. Kehutanan dan Penerbangan Kayu	0,30	0,31	0,32	0,34	0,36	0,40	0,40
c. Perikanan	5,81	5,77	5,81	6,29	6,46	7,64	7,96
2. Pertambangan dan Penggalian	47,83	45,97	43,92	41,11	36,41	24,81	23,12
a. Pertambangan Minyak, Gas dan Panas Bumi	47,02	45,18	43,13	40,22	35,40	23,58	21,78
b. Pertambangan dan Penggalian Lainnya	0,81	0,79	0,79	0,90	1,02	1,23	1,34
3. Industri Pengolahan	11,73	13,33	14,04	13,13	13,68	16,05	14,28
4. Pengadaan Listrik dan Gas	0,05	0,05	0,06	0,06	0,07	0,08	0,09
5. Pengadaan Air, Pengelolaan Sampah, Limbah	0,01	0,01	0,01	0,01	0,01	0,01	0,02
6. Konstruksi	2,76	2,77	2,90	3,21	3,56	4,20	4,77
7. Perdagangan Besar dan Eceran; Reparasi Mobil dan Sepeda	6,84	6,80	7,07	7,76	8,68	10,43	11,08
8. Transportasi dan Perdagangan	3,58	3,64	3,85	4,22	4,49	5,27	5,47
9. Penyediaan Akomodasi dan Makan Minum	0,20	0,21	0,23	0,26	0,29	0,35	0,38
10. Informasi dan Komunikasi	0,99	1,03	1,11	1,23	1,40	1,62	1,70
11. Jasa Keuangan dan Asuransi	1,02	1,02	0,95	0,98	0,96	1,09	1,15
12. Real Estate	1,48	1,47	1,51	1,65	1,84	2,21	2,40
13. Jasa Perusahaan	0,20	0,19	0,20	0,21	0,23	0,27	0,28
14. Administrasi Pemerintahan, Pertahanan dan Jaminan sosial	1,59	1,59	1,61	1,77	1,91	2,33	2,58
15. Jasa Pendidikan	0,79	0,81	0,85	0,92	1,01	1,25	1,36
16. Jasa Kesehatan dan Kegiatan Sosial	1,05	1,08	1,20	1,34	1,50	1,83	2,00
17. Jasa Lainnya	0,58	0,59	0,61	0,65	0,72	0,85	0,92
PDRB/GRDP	100,00	100,00	100,00	100,00	100,00	100,00	100,00

Sumber : BPS - Badan Pusat Statistik Kabupaten Aceh Utara

Source : Statistics of North Aceh Regency

*) Angka Diperbaiki / Fixed Figure

**) Angka Sementara / Temporary figures

Tabel : 10.5 Pertumbuhan Ekonomi Kabupaten Aceh Utara
 Menurut Lapangan Usaha
 Table Economic Growth by Industrial Origin of Aceh Utara Regency
 2011 - 2016
 (Persentase/Percentage)

Lapangan Usaha/ Industrial Origin	2011	2012	2013*)	2014**)	2015***)	2016
(1)	(2)	(3)	(4)	(5)	(6)	(7)
1. Pertanian, Kehutanan, dan Perik	4,59	4,14	6,06	4,17	4,10	4,77
a. Pertanian, Peternakan, Perburuan, dan jasa	5,19	4,88	5,99	6,41	4,02	4,67
b. Kehutanan dan Penerbangan Kayu	5,91	4,60	6,13	1,43	-1,96	1,13
c. Perikanan	3,16	2,42	6,24	-0,98	4,65	5,20
2. Pertambangan dan Penggalian	-0,15	-2,93	-8,03	-14,61	-39,72	-5,99
a. Pertambangan Minyak, Gas dan Panas Bumi	-0,20	-3,01	-8,37	-15,15	-41,06	-6,82
b. Pertambangan dan Penggalian Lainnya	2,55	1,59	10,68	9,50	7,16	9,84
3. Industri Pengolahan	18,08	6,96	-8,10	0,48	3,80	-10,23
4. Pengadaan Listrik dan Gas	7,48	7,72	7,18	5,62	5,64	10,17
5. Pengadaan Air, Pengelolaan Sampah, Limbah	6,02	4,41	5,53	5,93	4,90	9,87
6. Konstruksi	4,25	6,52	8,62	6,99	4,50	14,46
7. Perdagangan Besar dan Eceran; Reparasi Mobil dan Seneda	3,23	5,60	7,94	7,77	6,32	7,21
8. Transportasi dan Pergudangan	5,75	7,25	7,79	2,74	3,72	4,79
9. Penyediaan Akomodasi dan Makan Minum	8,87	9,01	9,81	9,72	6,76	9,73
10. Informasi dan Komunikasi	7,61	9,23	9,44	9,48	2,73	5,72
11. Jasa Keuangan dan Asuransi	4,16	-5,98	1,42	-5,72	1,36	6,20
12. Real Estate	3,42	3,89	7,51	7,64	6,36	9,44
13. Jasa Perusahaan	2,60	1,67	5,90	7,45	2,15	5,60
14. Administrasi Pemerintahan, Pertahanan dan Jaminan sosial	3,87	2,67	8,07	4,28	7,93	11,67
15. Jasa Pendidikan	6,20	6,27	6,83	5,74	8,84	10,13
16. Jasa Kesehatan dan Kegiatan Sosial	6,20	13,02	9,50	8,34	7,80	10,21
17. Jasa Lainnya	5,01	4,63	6,30	6,00	3,92	10,24
PDRB Migas/GRDP with oil and gas	3,88	1,59	-1,74	-3,59	-11,53	0,89
PDRB Non Migas/GRDP without oil and gas	7,50	5,38	3,30	4,18	4,65	3,27

Sumber : BPS - Badan Pusat Statistik Kabupaten Aceh Utara

Source : Statistics of North Aceh Regency

*) Angka Diperbaiki / Fixed Figure

***) Angka Sementara / Temporary figures

Tabel : 10.6
Table

**Produk Domestik Regional Bruto Per Kapita dan Pendapatan Regional
Per Kapita Kabupaten Aceh Utara**
*Gross Regional Domestic Product per Capita and Regional Income
per Capita of Aceh Utara Regency*
(Ribu Rupiah/Thousands Rupiahs)

Lapangan Usaha/ Industrial Origin	2010	2011r	2012*)	2013**)	2014**)	2015**)	2016)
(1)	(2)	(3)	(4)	(5)	(6)	(7)	(8)
Atas Dasar Harga Berlaku/At Current Price							
<i>Dengan Minyak dan Gas/ With Oil and Gas</i>							
1. Produk Domestik Regional Bruto per Kapita/Gross Regional Domestic Product per Capita	32.205,4	34.501,2	35.531,2	35.518,1	34.803,0	27.971,6	28.191,1
2. Pendapatan Regional per Kapital/ Regional Income per Capita	18.920,22	19.570,40	19.893,00	19.741,82			
<i>Tanpa Minyak dan Gas/ Without Oil and Gas</i>							
3. Produk Domestik Regional Bruto per Kapita/Gross Regional Domestic Product per Capita	17.062,3	18.730,7	20.205,1	20.975,7	22.363,8	23.588,3	24.401,0
4. Pendapatan Regional per Kapital/ Regional Income per Capita	10.143,33	10.701,88	11.276,20	11.622,02			
Atas Dasar Harga Konstan Tahun 2010/At Constant Price Year 2010							
<i>Dengan Minyak dan Gas/ With Oil and Gas</i>							
1. Produk Domestik Regional Bruto per Kapita/Gross Regional Domestic Product per Capita	32.205,4	32.797,2	32.662,0	31.548,6	30.011,7	26.054,3	25.860,4
2. Pendapatan Regional per Kapital/ Regional Income per Capita	7.140,59	7.092,53	7.105,49	6.951,56			
<i>Tanpa Minyak dan Gas/ Without Oil and Gas</i>							
3. Produk Domestik Regional Bruto per Kapita/Gross Regional Domestic Product per Capita	17.062,3	17.981,0	18.574,8	18.860,7	19.388,3	19.910,4	20.227,9
4. Pendapatan Regional per Kapital/ Regional Income per Capita	4.865,74	4.932,50	5.052,41	5.062,37			

Sumber : BPS - Badan Pusat Statistik Kabupaten Aceh Utara

Source : Statistics of North Aceh Regency

*) Angka Diperbaiki / Fixed Figure

**) Angka Sementara / Temporary figures

Tabel	11.4	Pengeluaran Rata-rata Perkapita Sebulan Menurut Kelompok Bukan Makanan di Provinsi Aceh Utara (rupiah), 2017	
Table		Average Expenditure Per Capita Per Month by Non Food Group in Aceh Utara Province (rupiahs), 2017	
		Kelompok Makanan	Pengeluaran Rata-rata Perkapita
		Food Group	Sebulan/Average Expenditure Per Capita
		(1)	(2)
1.	Perumahan, bahan bakar, penerangan, air <i>Housing and household facility</i>		97 320
2.	Aneka barang dan jasa/ <i>Goods and services</i>		48 922
3.	Pakaian, alas kaki, dan tutup kepala <i>Clothing, footwear, and headgear</i>		22 659
4.	Barang yang tahan lama/ <i>Durable goods</i>		7 319
5.	Pajak pemakaian dan premi asuransi <i>Taxes and insurances</i>		8 238
6.	Keperluan pesta dan upacara <i>Parties and ceremonies</i>		4 027
7.	Pendidikan		-
		Jumlah/ Total	188 485
Sumber:	Survei Sosial Ekonomi Nasional, Maret		
Source:	March National Sodo Economic Survey		

Tabel	11.5	Pengeluaran Rata-rata Perkapita Sebulan Menurut Kelompok Makanan di Provinsi Aceh Utara (rupiah), 2017	
Table		Average Expenditure Per Capita Per Month by Food Group in Aceh Utara Province (rupiahs), 2017	
Kelompok Makanan		Pengeluaran Rata-rata Perkapita	
Food Group		Sebulan/Average Expenditure Per Capita	
		Per Month	
(1)		(2)	
	Padi-padian/ <i>Cereals</i>		65 537
	Umbi-umbian/ <i>Tubers</i>		1 806
	Ikan/ <i>Fish</i>		58 202
	Daging/ <i>Meat</i>		5 919
	Telur dan susu/ <i>Eggs and milk</i>		11 869
	Sayur-sayuran/ <i>Vegetables</i>		28 513
	Kacang-kacangan/ <i>Legumes</i>		4 813
	Buah-buahan/ <i>Fruits</i>		16 435
	Minyak dan lemak/ <i>Oil and fats</i>		12 323
	Bahan minuman/ <i>Beverage stuffs</i>		12 191
	Bumbu-bumbuan/ <i>Spices</i>		6 702
	Konsumsi lainnya/ <i>Miscellaneous food items</i>		5 592
	Makanan dan minuman jadi <i>Prepared food and beverages</i>		99 728
	Tembakau dan sirih/ <i>Tobacco and betel</i>		61 381
Jumlah/ Total		391 009	
Sumber:	Survei Sosial Ekonomi Nasional, Maret		
Source:	March National Sodo Economic Survey		



DATA

MENCERDASKAN BANGSA
Enlighten The Nation



**BADAN PUSAT STATISTIK
KABUPATEN ACEH UTARA**
Statistics of Aceh Utara Regency

Jln. Medan - B. Aceh Km 295,7 Desa Alur Drien, Landing
Lhoksukon, 24382 Telp/Fax : (0645) 8454005

Homepage: <http://acehutarakab.bps.go.id> Email: bps1111@bps.go.id

