

KABUPATEN ACEH TENGGARA DALAM ANGKA

Aceh Tenggara Regency in Figures

2018



BADAN PUSAT STATISTIK KABUPATEN ACEH TENGGARA
Statistics of Aceh Tenggara Regency

KABUPATEN ACEH TENGGARA DALAM ANGKA

2018

Aceh Tenggara Regency in Figures



BADAN PUSAT STATISTIK KABUPATEN ACEH TENGGARA
Statistics of Aceh Tenggara Regency

Kabupaten Aceh Tenggara Dalam Angka

Aceh Tenggara Regency in Figures

2018

ISSN: 0215-3440

No. Publikasi/*Publication Number*: 11040.1802

Katalog/*Catalog*: 1102001.1104

Ukuran Buku/*Book Size*: 14,8 x 21 cm

Jumlah Halaman/*Number of Pages*: xlvii + 416 halaman /pages

Naskah/*Manuscript*:

Badan Pusat Statistik Kabupaten Aceh Tenggara

BPS-Statistics of Aceh Tenggara

Gambar Kover oleh/*Cover Designed by*:

Seksi Integrasi Pengolahan dan Diseminasi Statistik

Integrated Processing and Statistics Dissemination Section

Ilustrasi Kover/*Cover Illustration*:

Masjid Agung At-Taqwa/*Great Mosque At-Taqwa*

Oleh/by Wazhi Aminoto

Penerbit/*Published by*:

© BPS Kabupaten Aceh Tenggara/ *BPS-Statistics of Aceh Tenggara*

Pencetak/*Printed by*:

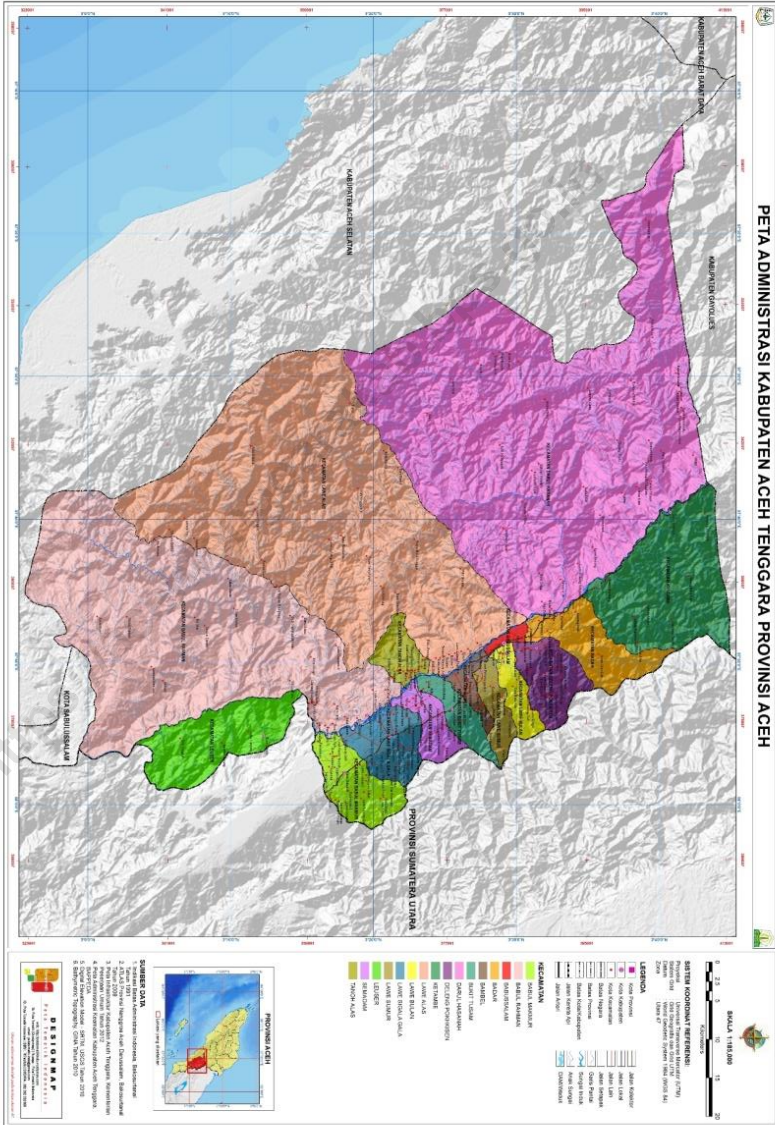
CV. Al-Mufadar

Dilarang mengumumkan, mendistribusikan, mengomunikasikan, dan/atau menggandakan sebagian atau seluruh isi buku ini untuk tujuan komersial tanpa izin tertulis dari Badan Pusat Statistik

Prohibited to announce, distribute, communicate, and/or copy part or all of this book for commercial purpose without permission from BPS-Statistics Indonesia

PETA WILAYAH KABUPATEN ACEH TENGGARA

MAP OF ACEH TENGGARA REGENCY



KEPALA BPS KABUPATEN ACEH TENGGARA
CHIEF STATISTICIAN OF ACEH TENGGARA REGENCY



RUDI HERMANTO, SST, M.Si



KATA PENGANTAR

Kabupaten Aceh Tenggara Dalam Angka 2018 merupakan publikasi tahunan yang diterbitkan oleh BPS Kabupaten Aceh Tenggara. Publikasi ini diharapkan dapat membantu memberikan informasi secara garis besar dan menyeluruh mengenai kondisi Kabupaten Aceh Tenggara.

Tersusunnya publikasi ini tidak lepas dari kontribusi segenap pemerintah daerah beserta perangkat daerah dalam memberikan data yang dibutuhkan. Untuk itu, kami mengucapkan penghargaan dan terima kasih atas kontribusi, partisipasi, serta kerja sama yang baik.

Kami menyadari bahwa penyusunan publikasi ini tidak luput dari kesalahan dan kekurangan. Untuk itu kami mengharapkan saran untuk perbaikan di masa yang akan datang.

Kutacane, 16 Agustus 2018

Kepala BPS

Kabupaten Aceh Tenggara

RUDI HERMANTO, SST, M.Si



PREFACE

Aceh Tenggara Regency in Figures 2018 is an annual publication written by BPS-Statistics of Aceh Tenggara Regency. This publication is created to help giving information about the condition of Aceh Tenggara Regency comprehensively.

This publication can be written because of the contribution of local government and many party. For that reason, we would like to appreciate and say thanks for the contribution, participation, and good cooperation.

Comments and constructive suggestions for the improvement of this publication are always welcome.

Kutacane, 16 August 2018

Chief Statistician of

Aceh Tenggara Regency

RUDI HERMANTO, SST, M.Si

DAFTAR ISI/CONTENTS

	Halaman/ Page
Peta Wilayah Kabupaten Aceh Tenggara/ <i>Map of Aceh Tenggara Regency</i>	iv
Kepala BPS Kabupaten Aceh Tenggara/ <i>Chief Statistician of Aceh Tenggara Regency</i>	v
Kata Pengantar/ <i>Preface</i>	vii
Daftar Isi/ <i>Contents</i>	viii
Daftar Tabel/ <i>List of Tables</i>	x
Daftar Gambar/ <i>List of Figures</i>	xliii
Penjelasan Umum/ <i>Explanatory Notes</i>	xlvi
1 Geografi/ <i>Geography</i>	1
1.1 Geografi/ <i>Geography</i>	10
2 Pemerintahan/ <i>Government</i>	15
2.1 Wilayah Administratif/ <i>Administrative Area</i>	24
2.2 Dewan Perwakilan Rakyat Daerah/ <i>The Regional House of Representative</i>	50
2.3 Pegawai Negeri Sipil/ <i>Civil Servants</i>	61
3 Kependudukan dan Ketenagakerjaan/ <i>Population and Employment</i>	97
3.1 Kependudukan/ <i>Population</i>	111
3.2 Ketenagakerjaan/ <i>Employment</i>	118
4 Sosial/ <i>Social</i>	125
4.1 Pendidikan/ <i>Education</i>	147
4.2 Kesehatan/ <i>Health</i>	171
4.3 Keluarga Berencana/ <i>Family Planning</i>	192
4.4 Agama/ <i>Religion</i>	197
4.5 Kriminalitas/ <i>Crime</i>	204
4.6 Kemiskinan dan Pembangunan Manusia/ <i>Poverty and Human Development</i>	223
4.7 Sosial Lainnya/ <i>Other Social Issues</i>	225
5 Pertanian/ <i>Agriculture</i>	233

5.1	Tanaman Pangan/ <i>Food Crops</i>	244
5.2	Hortikultura/ <i>Horticulture</i>	247
5.3	Perkebunan/ <i>Estate Crops</i>	269
5.4	Peternakan/ <i>Livestock</i>	288
5.5	Perikanan/ <i>Fishery</i>	291
6	Industri dan Energi/ <i>Industry and Energy</i>	293
6.1	Industri/ <i>Industry</i>	300
6.2	Energi/ <i>Energy</i>	308
7	Perdagangan/ <i>Trade</i>	313
8	Hotel dan Pariwisata/ <i>Hotel and Tourism</i>	329
9	Transportasi dan Komunikasi/ <i>Transportation and Communication</i>	337
9.1	Transportasi dan Kondisi Jalan/ <i>Transportation and Road Condition</i>	352
9.2	Komunikasi/ <i>Communication</i>	364
10	Keuangan Daerah/ <i>Regional Finance</i>	369
10.1	Keuangan Daerah/ <i>Regional Finance</i>	374
10.2	Bank/ <i>Bank</i>	376
11	Pengeluaran Penduduk dan Konsumsi Makanan/ <i>Population Expenditure and Food Consumption</i>	385
12	Pendapatan Regional/ <i>Regional Income</i>	393
13	Perbandingan Antar Kabupaten/Kota/ <i>Regency/Municipal Comparison</i> .	411

DAFTAR TABEL/*LIST OF TABLES*

Halaman/
Page

1	GEOGRAFI/<i>GEOGRAPHY</i>	
1.1.1	Luas Wilayah Menurut Kecamatan di Kabupaten Aceh Tenggara, 2017/ <i>Total Area by Subdistrict in Aceh Tenggara Regency, 2017</i>	10
1.1.2	Nama Ibukota Kecamatan dan Jarak ke Ibukota Kabupaten, 2017/ <i>Name of Subdistrict Capital and The Distance to Capital Regency, 2017</i>	11
1.1.3	Nama-Nama Sungai yang Melintas dan Nama Gunung di Kabupaten Aceh Tenggara, 2017/ <i>Name of Rivers and Mountains in Aceh Tenggara Regency, 2017</i>	12
1.1.4	Luas Wilayah Taman Nasional Gunung Leuser Per Kawasan di Kabupaten Aceh Tenggara, 2017/ <i>Coverage Area of Gunung Leuser National Park by Resort in Aceh Tenggara Regency, 2017</i>	14
2	PEMERINTAHAN/<i>GOVERNMENT</i>	
2.1	WILAYAH ADMINISTRATIF/<i>ADMINISTRATIVE AREA</i>	
2.1.1	Nama-Nama Bupati dan Pejabat Bupati Kabupaten Aceh Tenggara yang Telah Menjalankan Tugas Sejak Tahun 1967 - 2017/ <i>Heads of The Subdistrict's Who Had Run Their Duty From The Year of 1967 to 2017</i>	24
2.1.2	Jumlah Mukim, Desa, dan Nama Camat Menurut Kecamatan di Kabupaten Aceh Tenggara, 2017/ <i>Number of Mukim, Village and Name of Subdistrict Leader by Subdistrict in Aceh Tenggara Regency, 2017</i>	25
2.1.3	Nama-Nama Desa, Jumlah Dusun, Nama Kepala Desa, dan Pendidikannya di Kecamatan Lawe Alas Kabupaten Aceh Tenggara, 2017/ <i>Name of Village, Number of Sub Village, Village Leader, and His Education in Lawe Alas Subdistrict of Aceh Tenggara Regency, 2017</i>	26

2.1.4	Nama-Nama Desa, Jumlah Dusun, Nama Kepala Desa, dan Pendidikannya di Kecamatan Babul Rahmah Kabupaten Aceh Tenggara, 2017/ <i>Name of Village, Number of Sub Village, Village Leader, and His Education in Babul Rahmah Subdistrict of Aceh Tenggara Regency, 2017</i>	27
2.1.5	Nama-Nama Desa, Jumlah Dusun, Nama Kepala Desa, dan Pendidikannya di Kecamatan Tanoh Alas Kabupaten Aceh Tenggara, 2017/ <i>Name of Village, Number of Sub Village, Village Leader, and His Education in Tanoh Alas Subdistrict of Aceh Tenggara Regency, 2017</i>	28
2.1.6	Nama-Nama Desa, Jumlah Dusun, Nama Kepala Desa, dan Pendidikannya di Kecamatan Lawe Sigala-Gala Kabupaten Aceh Tenggara, 2017/ <i>Name of Village, Number of Sub Village, Village Leader, and His Education in Lawe Sigala-Gala Subdistrict of Aceh Tenggara Regency, 2017</i>	29
2.1.7	Nama-Nama Desa, Jumlah Dusun, Nama Kepala Desa, dan Pendidikannya di Kecamatan Babul Makmur Kabupaten Aceh Tenggara, 2017/ <i>Name of Village, Number of Sub Village, Village Leader, and His Education in Babul Makmur Subdistrict of Aceh Tenggara Regency, 2017</i>	31
2.1.8	Nama-Nama Desa, Jumlah Dusun, Nama Kepala Desa, dan Pendidikannya di Kecamatan Semadam Kabupaten Aceh Tenggara, 2017/ <i>Name of Village, Number of Sub Village, Village Leader, and His Education in Semadam Subdistrict of Aceh Tenggara Regency, 2017</i>	32
2.1.9	Nama-Nama Desa, Jumlah Dusun, Nama Kepala Desa, dan Pendidikannya di Kecamatan Leuser Kabupaten Aceh Tenggara, 2017/ <i>Name of Village, Number of Sub Village, Village Leader, and His Education in Leuser Subdistrict of Aceh Tenggara Regency, 2017</i>	33

2.1.10	Nama-Nama Desa, Jumlah Dusun, Nama Kepala Desa, dan Pendidikannya di Kecamatan Babel Kabupaten Aceh Tenggara, 2017/ <i>Name of Village, Number of Sub Village, Village Leader, and His Education in Babel Subdistrict of Aceh Tenggara Regency, 2017</i>	34
2.1.11	Nama-Nama Desa, Jumlah Dusun, Nama Kepala Desa, dan Pendidikannya di Kecamatan Bukit Tusam Kabupaten Aceh Tenggara, 2017/ <i>Name of Village, Number of Sub Village, Village Leader, and His Education in Bukit Tusam Subdistrict of Aceh Tenggara Regency, 2017</i>	36
2.1.12	Nama-Nama Desa, Jumlah Dusun, Nama Kepala Desa, dan Pendidikannya di Kecamatan Lawe Sumur Kabupaten Aceh Tenggara, 2017/ <i>Name of Village, Number of Sub Village, Village Leader, and His Education in Lawe Sumur Subdistrict of Aceh Tenggara Regency, 2017</i>	37
2.1.13	Nama-Nama Desa, Jumlah Dusun, Nama Kepala Desa, dan Pendidikannya di Kecamatan Babussalam Kabupaten Aceh Tenggara, 2017/ <i>Name of Village, Number of Sub Village, Village Leader, and His Education in Babussalam Subdistrict of Aceh Tenggara Regency, 2017</i>	38
2.1.14	Nama-Nama Desa, Jumlah Dusun, Nama Kepala Desa, dan Pendidikannya di Kecamatan Lawe Bulan Kabupaten Aceh Tenggara, 2017/ <i>Name of Village, Number of Sub Village, Village Leader, and His Education in Lawe Bulan Subdistrict of Aceh Tenggara Regency, 2017</i>	40
2.1.15	Nama-Nama Desa, Jumlah Dusun, Nama Kepala Desa, dan Pendidikannya di Kecamatan Badar Kabupaten Aceh Tenggara, 2017/ <i>Name of Village, Number of Sub Village, Village Leader, and His Education in Badar Subdistrict of Aceh Tenggara Regency, 2017</i>	41

2.1.16	Nama-Nama Desa, Jumlah Dusun, Nama Kepala Desa, dan Pendidikannya di Kecamatan Darul Hasanah Kabupaten Aceh Tenggara, 2017/ <i>Name of Village, Number of Sub Village, Village Leader, and His Education in Darul Hasanah Subdistrict of Aceh Tenggara Regency, 2017</i>	42
2.1.17	Nama-Nama Desa, Jumlah Dusun, Nama Kepala Desa, dan Pendidikannya di Kecamatan Ketambe Kabupaten Aceh Tenggara, 2017/ <i>Name of Village, Number of Sub Village, Village Leader, and His Education in Ketambe Subdistrict of Aceh Tenggara Regency, 2017</i>	44
2.1.18	Nama-Nama Desa, Jumlah Dusun, Nama Kepala Desa, dan Pendidikannya di Kecamatan Deleng Pokhkisen Kabupaten Aceh Tenggara, 2017/ <i>Name of Village, Number of Sub Village, Village Leader, and His Education in Deleng Pokhkisen Subdistrict of Aceh Tenggara Regency, 2017</i>	45
2.1.19	Jumlah Penduduk Wajib KTP Standar Nasional dan Realisasi Cetak E-KTP Menurut Kecamatan di Kabupaten Aceh Tenggara S/D 27 Desember 2017/ <i>Number of Population Compulsory National Standard Id and Realization of Id Print by Subdistrict in Aceh Tenggara Regency Up to December 27th 2017</i>	46
2.1.20	Jumlah Penerbitan Kartu Keluarga (KK) Standar Nasional Menurut Kecamatan di Kabupaten Aceh Tenggara S/D Desember 2017/ <i>Number of National Standard Family Cards Published and Realization of Print by Subdistrict in Aceh Tenggara Regency Up to December 2017</i>	48
2.1.21	Jumlah Penerbitan Akta Kelahiran Standar Nasional Menurut Kecamatan di Kabupaten Aceh Tenggara, 2013 S/D 27 Desember 2017/ <i>Number of National Standard Birth Cards Published by Subdistrict in Aceh Tenggara Regency, 2013 Up to December 27th 2017</i>	49

2.2	DEWAN PERWAKILAN RAKYAT DAERAH/<i>THE REGIONAL HOUSE OF REPRESENTATIVE</i>	
2.2.1	Jumlah Anggota Dewan Perwakilan Rakyat Kabupaten Menurut Partai Politik dan Jenis Kelamin di Kabupaten Aceh Tenggara, 2017/ <i>Number of Members of The Regional House of Representatives by Political Parties and Sex in Aceh Tenggara Regency, 2017</i>	50
2.2.2	Nama-Nama Pimpinan DPR Kabupaten Aceh Tenggara Sejak Dibentuk/Diundangkan Sebagai Daerah Otonomi Mulai Tahun 1975 Sampai dengan Tahun 2017/ <i>Heads of The Aceh Tenggara's House of Representative Since It Was Established As An Autonomic Region in 1975 to 2017</i>	51
2.2.3	Jumlah Anggota DPR Kabupaten Aceh Tenggara Menurut Fraksi dan Jenis Kelamin, 2017/ <i>Number of Members On The Aceh Tenggara's House of Representative by Fraction and Sex, 2017</i>	52
2.2.4	Nama-Nama Anggota DPR Kabupaten Aceh Tenggara Menurut Fraksi dan Jabatan, 2017/ <i>Names of Members On The Aceh Tenggara's House of Representative by Fraction and Their Position, 2017</i>	53
2.2.5	Susunan Pimpinan dan Komisi-Komisi Keanggotaan DPR Kabupaten Aceh Tenggara, 2017/ <i>Organization Arrangement and Commissions Memberships On The Aceh Tenggara's House of Representative, 2017</i>	54
2.2.6	Nama-Nama Anggota Badan Anggaran DPR Kabupaten Aceh Tenggara, 2017/ <i>Members of Budgetting Team On The Aceh Tenggara's House of Representative, 2017</i>	55
2.2.7	Nama-Nama Anggota Badan Musyawarah DPR Kabupaten Aceh Tenggara, 2017/ <i>Members of Deliberation Committee On The Aceh Tenggara's House of Representative, 2017</i>	56

2.2.8	Nama-Nama Anggota Badan Legislasi DPR Kabupaten Aceh Tenggara, 2017/ <i>Members of Legislation Committee On The Aceh Tenggara's House of Representative, 2017</i>	57
2.2.9	Nama-Nama Anggota Badan Kehormatan DPR Kabupaten Aceh Tenggara, 2017/ <i>Members of Deliberation Committee On The Aceh Tenggara's House of Representative, 2017</i>	58
2.2.10	Jumlah Keputusan DPR Kabupaten Aceh Tenggara Selama Tahun 2017/ <i>Number of The Aceh Tenggara House of Representative Decisions During 2017</i>	59
2.3	PEGAWAI NEGERI SIPIL/CIVIL SERVANTS	
2.3.1	Jumlah Pegawai Negeri Sipil Menurut Organisasi Perangkat Daerah dan Jenis Kelamin di Lingkungan Pemerintah Kabupaten Aceh Tenggara, 2017/ <i>Number of Civil Servants by Regional Organization and Sex in Aceh Tenggara Regency, 2017</i>	61
2.3.2	Jumlah Pegawai Negeri Sipil Menurut Golongan Kepangkatan dan Jenis Kelamin di Kabupaten Aceh Tenggara, 2017/ <i>Number of Civil Servants by Hierarchy and Sex in Aceh Tenggara Regency, 2017</i>	77
2.3.3	Jumlah Pegawai Negeri Sipil Menurut Organisasi Perangkat Daerah dan Jenis Kelamin di Lingkungan Pemerintah Kabupaten Aceh Tenggara, 2016/ <i>Number of Civil Servants by Regional Organization and Sex in Aceh Tenggara Regency, 2016</i>	78
2.3.4	Jumlah Pegawai Negeri Sipil Menurut Golongan Kepangkatan dan Jenis Kelamin di Kabupaten Aceh Tenggara, 2016/ <i>Number of Civil Servants by Hierarchy and Sex in Aceh Tenggara Regency, 2016</i>	95
3	KEPENDUDUKAN DAN KETENAGAKERJAAN/POPULATION AND EMPLOYMENT	
3.1	KEPENDUDUKAN/POPULATION	
3.1.1	Jumlah Penduduk Menurut Kecamatan di Kabupaten Aceh Tenggara, 2010, 2015, 2016, dan 2017/ <i>Population by Subdistrict in Aceh Tenggara Regency, 2010, 2015, 2016, and 2017</i>	111

3.1.2	Jumlah Penduduk dan Rasio Jenis Kelamin Menurut Kecamatan di Kabupaten Aceh Tenggara, 2017/ <i>Population and Sex Ratio by Subdistrict in Aceh Tenggara Regency, 2017</i>	112
3.1.3	Distribusi dan Kepadatan Penduduk Menurut Kecamatan di Kabupaten Aceh Tenggara, 2017/ <i>Population Distribution and Density by Subdistrict in Aceh Tenggara Regency, 2017</i>	113
3.1.4	Jumlah Penduduk Menurut Kelompok Umur dan Jenis Kelamin di Kabupaten Aceh Tenggara, 2017/ <i>Population by Age Group and Sex in Aceh Tenggara Regency, 2017</i>	114
3.1.5	Jumlah Rumah Tangga Menurut Kecamatan di Kabupaten Aceh Tenggara, 2015-2017/ <i>Number of Households by Subdistrict in Aceh Tenggara Regency, 2015-2017</i>	115
3.1.6	Persentase Penduduk Menurut Kelompok Umur dan Rasio Ketergantungan di Kabupaten Aceh Tenggara, 2013-2017/ <i>Percentage of Population by Age Group and Dependency Ratio in Aceh Tenggara, 2013-2017</i>	116
3.1.7	Persentase Wanita Berumur 10 Tahun ke Atas Menurut Umur Kawin Pertama di Kabupaten Aceh Tenggara, 2015-2017/ <i>Percentage of Women Aged 10 Years and Over by First Marriage's Age Group in Aceh Tenggara Regency, 2015-2017</i>	117
3.2	KETENAGAKERJAAN/EMPLOYMENT	
3.2.1	Jumlah Penduduk Berumur 15 Tahun Keatas Menurut Jenis Kegiatan Selama Seminggu yang Lalu dan Jenis Kelamin di Kabupaten Aceh Tenggara, 2017/ <i>Population Aged 15 Years and Over by Type of Activity During The Previous Week and Sex in Aceh Tenggara Regency, 2017</i>	118
3.2.2	Jumlah Penduduk Berumur 15 Tahun ke Atas Menurut Pendidikan Tertinggi yang Ditamatkan dan Jenis Kegiatan Selama Seminggu yang Lalu di Kabupaten Aceh Tenggara, 2017/ <i>Population Aged 15 Years and Over by Educational Attainment and Type of Activity During The Previous Week in Aceh Tenggara Regency, 2017</i>	119

3.2.3	Jumlah Penduduk Berumur 15 Tahun Keatas yang Bekerja Selama Seminggu yang Lalu Menurut Kelompok Umur dan Jenis Kelamin di Kabupaten Aceh Tenggara, 2017/ <i>Population Aged 15 Years and Over Who Worked During The Previous Week by Age Group and Sex in Aceh Tenggara Regency, 2017</i>	120
3.2.4	Jumlah Penduduk Berumur 15 Tahun ke Atas yang Bekerja Selama Seminggu yang Lalu Menurut Lapangan Pekerjaan Utama dan Jenis Kelamin di Kabupaten Aceh Tenggara, 2017/ <i>Population Aged 15 Years and Over Who Worked During The Previous Week by Main Industry and Sex in Aceh Tenggara Regency, 2017</i>	121
3.2.5	Jumlah Penduduk Berumur 15 Tahun ke Atas yang Bekerja Selama Seminggu yang Lalu Menurut Jumlah Jam Kerja Seluruhnya dan Jenis Kelamin di Kabupaten Aceh Tenggara, 2017/ <i>Population Aged 15 Years and Over Who Worked During The Previous Week by Total Working Hours and Sex in Aceh Tenggara Regency, 2017</i>	122
3.2.6	Jumlah Penduduk Berumur 15 Tahun ke Atas yang Bekerja Selama Seminggu yang Lalu Menurut Jumlah Jam Kerja pada Pekerjaan Utama dan Jenis Kelamin di Kabupaten Aceh Tenggara, 2017/ <i>Population Aged 15 Years and Over Who Worked During The Previous Week by Number of Working Hours On Main Industry and Sex in Aceh Tenggara Regency, 2017</i>	123
3.2.7	Jumlah Penduduk Berumur 15 Tahun ke Atas yang Bekerja Selama Seminggu yang Lalu Menurut Status Pekerjaan Utama dan Jenis Kelamin di Kabupaten Aceh Tenggara, 2017/ <i>Population Aged 15 Years and Over Who Worked During The Previous Week by Main Employment Status and Sex in Aceh Tenggara Regency, 2017</i>	124
4	SOSIAL/SOCIAL	
4.1	PENDIDIKAN/EDUCATION	
4.1.1	Jumlah Sekolah, Rombongan Belajar (Rombel), Murid, dan Guru pada Taman Kanak-Kanak (TK) Negeri Menurut Kecamatan di Kabupaten Aceh Tenggara, 2017-2018/ <i>Number of Schools, Study</i>	

	<i>Groups, Pupils, and Teachers of Public Kindergarten by Subdistrict in Aceh Tenggara Regency, 2017-2018</i>	147
4.1.2	Jumlah Sekolah, Rombongan Belajar (Rombel), Murid, dan Guru pada Taman Kanak-Kanak (TK) Swasta Menurut Kecamatan di Kabupaten Aceh Tenggara, 2017-2018/ <i>Number of Schools, Study Groups, Pupils, and Teachers of Private Kindergarten by Subdistrict in Aceh Tenggara Regency, 2017-2018</i>	148
4.1.3	Jumlah Sekolah, Murid, Guru, dan Rasio Murid-Guru Sekolah Dasar (SD) Menurut Kecamatan di Kabupaten Aceh Tenggara, 2017-2018/ <i>Number of Schools, Pupils, Teachers, and School-Teacher Ratio of Primary Schools by Subdistrict in Aceh Tenggara Regency, 2017-2018</i>	149
4.1.4	Jumlah Sekolah, Rombongan Belajar (Rombel), Murid dan Guru pada Sekolah Dasar (SD) Negeri Menurut Kecamatan di Kabupaten Aceh Tenggara, 2017-2018/ <i>Number of School, Study Group, Pupil, and Teacher of Public Elementary School by Subdistrict in Aceh Tenggara Regency, 2017-2018</i>	150
4.1.5	Jumlah Sekolah, Rombongan Belajar (Rombel), Murid dan Guru pada Sekolah Dasar (SD) Swasta Menurut Kecamatan di Kabupaten Aceh Tenggara, 2017-2018/ <i>Number of School, Study Group, Pupil, and Teacher of Private Elementary School by Subdistrict in Aceh Tenggara Regency, 2017-2018</i>	151
4.1.6	Jumlah Sekolah, Murid, Guru, dan Rasio Murid-Guru Sekolah Menengah Pertama Menurut Kecamatan di Kabupaten Aceh Tenggara, 2017-2018/ <i>Number of Schools, Pupils, Teachers, and School-Teacher Ratio of Junior High Schools by Subdistrict in Aceh Tenggara Regency, 2017-2018</i>	152
4.1.7	Jumlah Sekolah, Rombongan Belajar (Rombel), Murid dan Guru pada Sekolah Menengah Pertama (SMP) Negeri Menurut Kecamatan di Kabupaten Aceh Tenggara, 2017-2018/ <i>Number of</i>	

	<i>Schools, Study Groups, Pupils, and Teachers of Public Junior High School by Subdistrict in Aceh Tenggara Regency, 2017-2018</i>	153
4.1.8	Jumlah Sekolah, Rombongan Belajar (Rombel), Murid dan Guru pada Sekolah Menengah Pertama (SMP) Swasta Menurut Kecamatan di Kabupaten Aceh Tenggara, 2017-2018/ <i>Number of Schools, Study Groups, Pupils, and Teachers of Private Junior High School by Subdistrict in Aceh Tenggara Regency, 2017-2018</i>	154
4.1.9	Jumlah Sekolah, Murid, Guru, dan Rasio Murid-Guru Sekolah Menengah Atas Menurut Kecamatan di Kabupaten Aceh Tenggara, 2017-2018/ <i>Number of Schools, Pupils, Teachers, and School-Teacher Ratio of Senior High Schools by Subdistrict in Aceh Tenggara Regency, 2017-2018</i>	155
4.1.10	Jumlah Sekolah, Rombongan Belajar (Rombel), Murid dan Guru pada Sekolah Menengah Atas (SMA) Negeri Menurut Kecamatan di Kabupaten Aceh Tenggara, 2017-2018/ <i>Number of Schools, Study Groups, Pupils, and Teachers of Public Senior High School by Subdistrict in Aceh Tenggara Regency, 2017-2018</i>	156
4.1.11	Jumlah Sekolah, Rombongan Belajar (Rombel), Murid dan Guru pada Sekolah Menengah Atas (SMA) Swasta Menurut Kecamatan di Kabupaten Aceh Tenggara, 2017-2018/ <i>Number of Schools, Study Groups, Pupils, and Teachers of Private Senior High School by Subdistrict in Aceh Tenggara Regency, 2017-2018</i>	157
4.1.12	Jumlah Sekolah, Rombongan Belajar (Rombel), Murid dan Guru pada Sekolah Menengah Kejuruan Menurut Kecamatan di Kabupaten Aceh Tenggara, 2017-2018/ <i>Number of Schools, Study Groups, Pupils, and Teachers of High School For Special Purpose by Subdistrict in Aceh Tenggara Regency, 2017-2018</i>	158
4.1.13	Jumlah Sekolah, Rombongan Belajar (Rombel), Murid dan Guru pada Sekolah Menengah Kejuruan (SMK) Negeri Menurut Kecamatan di Kabupaten Aceh Tenggara, 2017-2018/ <i>Number of Schools, Study Groups, Pupils, and Teachers of Public High School</i>	

	<i>For Special Purpose by Subdistrict in Aceh Tenggara Regency, 2017-2018</i>	159
4.1.14	Jumlah Sekolah, Rombongan Belajar (Rombel), Murid dan Guru pada Sekolah Menengah Kejuruan (SMK) Swasta Menurut Kecamatan di Kabupaten Aceh Tenggara, 2017-2018/ <i>Number of Schools, Study Groups, Pupils, and Teachers of Private High School For Special Purpose by Subdistrict in Aceh Tenggara Regency, 2017-2018</i>	160
4.1.15	Jumlah Mahasiswa dan Dosen Menurut Fakultas di Universitas Gunung Leuser (UGL) Kabupaten Aceh Tenggara, 2017-2018/ <i>Number of College Student and Lecturer by Faculty in Gunung Leuser University (UGL) of Aceh Tenggara Regency, 2017-2018</i>	161
4.1.16	Jumlah Mahasiswa dan Dosen Menurut Fakultas di Universitas Gunung Leuser (UGL) Kabupaten Aceh Tenggara, 2016-2017/ <i>Number of College Student and Lecturer by Faculty in Gunung Leuser University (UGL) of Aceh Tenggara Regency, 2016-2017</i>	162
4.1.17	Jumlah Mahasiswa dan Dosen Menurut Fakultas di Universitas Gunung Leuser (UGL) Kabupaten Aceh Tenggara, 2015-2016/ <i>Number of College Student and Lecturer by Faculty in Gunung Leuser University (UGL) of Aceh Tenggara Regency, 2015-2016</i>	163
4.1.18	Persentase Penduduk Usia 7–24 Tahun Menurut Jenis Kelamin dan Partisipasi Sekolah di Kabupaten Aceh Tenggara, 2017/ <i>Percentage of Population Aged 7-24 Years by Sex and School Participation in Aceh Tenggara Regency, 2017</i>	164
4.1.19	Angka Partisipasi Murni (APM) dan Angka Partisipasi Kasar (APK) Menurut Jenjang Pendidikan dan Jenis Kelamin di Kabupaten Aceh Tenggara, 2017/ <i>Net Enrollment Rate and Gross Enrollment Rate by Educational Level and Sex in Aceh Tenggara Regency, 2017</i>	165

4.1.20	Angka Partisipasi Sekolah (APS) Menurut Kelompok Umur Sekolah dan Jenis Kelamin di Kabupaten Aceh Tenggara, 2017/ <i>School Participation Rate (SPR) by School Age Group and Sex in Aceh Tenggara Regency, 2017</i>	166
4.1.21	Jumlah Pengunjung Perpustakaan Daerah Kutacane Menurut Status Pengunjung dan Tujuan Kunjungan, 2017/ <i>Number of Visitors of Kutacane Public Library by Visitor Status and Their Purpose, 2017</i>	167
4.1.22	Jumlah Pengunjung Perpustakaan Daerah Kutacane Menurut Status Pengunjung dan Tujuan Kunjungan, 2016/ <i>Number of Visitors of Kutacane Public Library by Visitor Status and Their Purpose, 2016</i>	169
4.2	KESEHATAN/HEALTH	
4.2.1	Jumlah Fasilitas Kesehatan Menurut Kecamatan di Kabupaten Aceh Tenggara, 2017/ <i>Number of Health Facilities by Subdistrict in Aceh Tenggara Regency, 2017</i>	171
4.2.2	Jumlah Tenaga Kesehatan Menurut Kecamatan di Kabupaten Aceh Tenggara, 2017/ <i>Number of Health Personnel by Subdistrict in Aceh Tenggara Regency, 2017</i>	172
4.2.3	Jumlah Dokter Spesialis, Dokter Umum, dan Dokter Gigi Menurut Sarana Pelayanan Kesehatan di Kabupaten Aceh Tenggara, 2017/ <i>Number of Specialist Doctor, Generalist Doctor, and Dentist by Type of Health Facility in Aceh Tenggara Regency, 2017</i>	174
4.2.4	Jumlah Tenaga Kesehatan Menurut Puskesmas Kecamatan di Kabupaten Aceh Tenggara, 2017/ <i>Number of Medical Personnels by Public Health Center of Subdistrict in Aceh Tenggara Regency, 2017</i>	175
4.2.5	Jumlah Kasus Penyakit Menurut Jenisnya di Kabupaten Aceh Tenggara, 2017/ <i>Number of Disease Cases by Its Type in Aceh Tenggara Regency, 2017</i>	176

4.2.6	Jumlah Kasus Kusta, Malaria, DBD, Diare, dan TB Menurut Kecamatan di Kabupaten Aceh Tenggara, 2017/ <i>Number of Cases of Leper, Malaria, Dengue Fever, Diarhea, and Tuberculosis (TB) by Subdistrict in Aceh Tenggara Regency, 2017</i>	177
4.2.7	Jumlah Kasus HIV, Aids, dan Syphilis Menurut Kelompok Umur dan Jenis Kelamin di Kabupaten Aceh Tenggara, 2017/ <i>Number of HIV, Aids and Syphilis Cases by Age Group and Sex in Aceh Tenggara Regency, 2017</i>	178
4.2.8	Jumlah Ibu Hamil, Melakukan Kunjungan K1, Melakukan Kunjungan K4, Kurang Energi Kronis (KEK), dan Mendapat Tablet Zat Besi (Fe3) di Kabupaten Aceh Tenggara, 2013-2017/ <i>Number of Pregnant Women, Those With One Visit and Four Visits of Antenatal Care, Chronic Energy Deficiency (Ced), and Receiving Iron Supplement (Fe3) in Aceh Tenggara Regency, 2013-2017</i>	180
4.2.9	Jumlah Ibu Hamil yang Melakukan Kunjungan (K1, K4) Berdasarkan Puskesmas di Kabupaten Aceh Tenggara, 2017/ <i>Number of First and Third Trimester Pregnancy Woman That Check Up to Public Health Center in Aceh Tenggara Regency, 2017</i>	181
4.2.10	Jumlah Persalinan yang Ditolong Tenaga Kesehatan Berdasarkan Puskesmas di Kabupaten Aceh Tenggara, 2017/ <i>Number of Childbirth by Health Personnel At Public Health Center in Aceh Tenggara Regency, 2017</i>	182
4.2.11	Jumlah Ibu Nifas yang Mendapat Pelayanan Kesehatan Nifas Berdasarkan Puskesmas di Kabupaten Aceh Tenggara, 2017/ <i>Number of Postpartum Women Who Received Health Service by Public Health Center in Aceh Tenggara Regency, 2017</i> ...	183
4.2.12	Jumlah Kematian Ibu dan Bayi yang Dilaporkan Menurut Kecamatan di Kabupaten Aceh Tenggara, 2016-2017/ <i>Number of Infant and Moternal Mortality by Subdistrict in Aceh Tenggara Regency, 2016-2017</i>	184

- 4.2.13 Jumlah Kelahiran Bayi yang Ditangani Puskesmas di Kabupaten Aceh Tenggara, 2017/*Number of Child Ever Born At Public Health Center in Aceh Tenggara Regency, 2017*185
- 4.2.14 Jumlah Bayi Lahir, Bayi Berat Badan Lahir Rendah (BBLR), BBLR Dirujuk, dan Balita Bergizi Buruk di Kabupaten Aceh Tenggara, 2013-2017/*Number of Births, Babies With Low Birth Weights (LBW), Treated LBW, and Malnutrition Cases of Children Under Five Years in Aceh Tenggara Regency, 2013-2017*186
- 4.2.15 Jumlah dan Persentase Bayi Lahir dengan Berat Kurang dari 2,5 Kg yang Ditangani Puskesmas di Kabupaten Aceh Tenggara, 2017/*Number and Percentage of Child Ever Born Under 2,5 Kgs of Weight At Public Health Center in Aceh Tenggara Regency, 2017*....187
- 4.2.16 Persentase Balita yang Pernah Mendapat Imunisasi Menurut Jenis Imunisasi di Kabupaten Aceh Tenggara, 2014–2017/*Percentage of Children Under Five Years Who Had Immunization by Type of Immunization in Aceh Tenggara Regency, 2014–2017*188
- 4.2.17 Jumlah Bayi yang Diimunisasi di Puskesmas Menurut Kecamatan di Kabupaten Aceh Tenggara, 2017/*Number of Immunized Baby At Public Health Center by Subdistrict in Aceh Tenggara Regency, 2017*.....189
- 4.2.18 Jumlah Bayi yang Mendapat Vitamin A Berdasarkan Puskesmas di Kabupaten Aceh Tenggara, 2017/*Number of Babies Get Vitamin A At Public Health Center in Aceh Tenggara Regency, 2017*191
- 4.3 KELUARGA BERENCANA/FAMILY PLANNING**
- 4.3.1 Jumlah Pasangan Usia Subur, Peserta Kb Aktif, dan Peserta Kb Baru Menurut Kecamatan di Kabupaten Aceh Tenggara, 2017/*Number of Couples of Reproductive Age and Current Users On Family Planning by Subdistrict in Aceh Tenggara Regency, 2017*192
- 4.3.2 Jumlah Pasangan Usia Subur dan Peserta Kb Aktif Menurut Jenis Kontrasepsi dan Kecamatan di Kabupaten Aceh Tenggara, 2017/*Number of Eligible Couples and Current Users On Family*

	<i>Planning by Contraception Methods and Subdistrict in Aceh Tenggara Regency, 2017</i>	193
4.3.3	Persentase Peserta Kb Aktif Menurut Jenis Kontrasepsi dan Kecamatan di Kabupaten Aceh Tenggara, 2017/ <i>Percentage of Current Users On Family Planning by Contraception Methods and Subdistrict in Aceh Tenggara Regency, 2017</i>	195
4.4	AGAMA/RELIGION	
4.4.1	Jumlah Tempat Peribadatan Menurut Kecamatan di Kabupaten Aceh Tenggara, 2017/ <i>Number of Worship Facilities by Subdistrict in Aceh Tenggara Regency, 2017</i>	197
4.4.2	Jumlah Penduduk Menurut Kecamatan dan Agama yang Dianut di Kabupaten Aceh Tenggara, 2017/ <i>Population by Subdistrict and Religion in Aceh Tenggara Regency, 2017</i>	198
4.4.3	Jumlah Jamaah Haji Menurut Jenis Kelamin dan Kecamatan di Kabupaten Aceh Tenggara, 2017/ <i>Number of Pilgrims by Sex and Subdistrict in Aceh Tenggara Regency, 2017</i>	199
4.4.4	Jumlah Jamaah Haji di Kabupaten Aceh Tenggara, 2010-2017/ <i>Number of Pilgrims by Sex in Aceh Tenggara Regency, 2010-2017</i>	200
4.4.5	Jumlah Pelanggaran Syariat Islam Menurut Jenis Qanun Aceh Nomor 6 Tahun 2014 Tentang Hukum Jinayat Per Bulan di Kabupaten Aceh Tenggara, 2017/ <i>Number of Islamic Law Violation by Qanun of Aceh No 6/2014 in Aceh Tenggara Regency, 2017</i>	201
4.4.6	Jumlah Perkara Menurut Jenis yang Diselesaikan Oleh Mahkamah Syar'iah Kutacane Per Bulan, 2017/ <i>Number of Cases by Kind of Cases That Were Decided by Syar'iah Court of Kutacane by Month, 2017</i>	202
4.4.7	Jumlah Pencatatan Cerai Talak dan Cerai Gugat di Kabupaten Aceh Tenggara, 2015-2017/ <i>Number of Talak and Divorced in Aceh Tenggara Regency, 2015-2017</i>	203
4.5	KRIMINALITAS/CRIME	

4.5.1	Jumlah Tindak Pidana Menurut Kepolisian Sektor di Kabupaten Aceh Tenggara, 2015–2017/ <i>Number of Reported Criminal Cases by Subdistrict Police Office in Aceh Tenggara Regency, 2015–2017</i>	204
4.5.2	Persentase Penyelesaian Tindak Pidana Menurut Kepolisian Sektor di Kabupaten Aceh Tenggara, 2015–2017/ <i>Percentage of Crime Clearance Rate by Subdistrict Police Office in Aceh Tenggara Regency, 2015–2017</i>	205
4.5.3	Jumlah Tindak Pidana Menonjol di Kabupaten Aceh Tenggara, 2016–2017/ <i>Number of Reported Criminal Cases in Aceh Tenggara Regency, 2016–2017</i>	206
4.5.4	Jumlah Kasus Laka Lantas Menurut Kepolisian Sektor di Kabupaten Aceh Tenggara, 2016-2017/ <i>Number of Traffic Accident Cases by Subdistrict Police Office in Aceh Tenggara Regency, 2016-2017</i>	207
4.5.5	Jumlah Korban dan Kerugian Laka Lantas Menurut Kepolisian Sektor di Kabupaten Aceh Tenggara, 2016–2017/ <i>Number of Victims and Material Loses in Traffic Accident Cases by Subdistrict Police Office in Aceh Tenggara Regency, 2016–2017</i>	208
4.5.6	Jumlah Korban Kecelakaan Lalu Lintas Per Bulan di Kabupaten Aceh Tenggara, 2017/ <i>Number of Traffic Accident Victims Per Month in Aceh Tenggara Regency, 2017</i>	209
4.5.7	Jumlah Tahanan Polres Aceh Tenggara, 2017/ <i>Total Captivities in Resort Police Office of Aceh Tenggara Regency, 2017</i>	211
4.5.8	Jumlah Perkara yang Diselesaikan di Kejaksaan Negeri Kutacane, 2017/ <i>Number of Cases Completed in Kutacane State Attorney, 2017</i>	212
4.5.9	Jumlah Tambahan Tahanan Kejaksaan Negeri Kutacane di Kabupaten Aceh Tenggara, 2017/ <i>Additional Number of Prisoners Kutacane State Attorney in Aceh Tenggara Regency, 2017</i>	213
4.5.10	Laporan Penyelesaian Tahanan Kejaksaan Negeri Kutacane Kabupaten Aceh Tenggara, 2017/ <i>Prisoners Completion Report of Kutacane State Attorney in Aceh Tenggara Regency, 2017</i>	214

4.5.11	Jumlah Perkara dan Terdakwa Pidana Biasa, Termasuk Pelanggaran Lalu Lintas yang Diterima dan Diputuskan pada Pengadilan Negeri Kutacane Per Bulan, 2017/ <i>Number of Common Cases and Convicted, Including Breaking Traffic Laws Which Has Accepted and Decided in State Court of Kutacane, 2017</i>	215
4.5.12	Jumlah Perkara Perdata yang Masuk, Diselesaikan, Banding, Kasasi, dan Sisa Bulan yang Lalu di Pengadilan Negeri Kutacane, 2017/ <i>Number of Civil Cases Reported, Settled, Appeal, Cassation, and Remainder in Kutacane State Court, 2017</i>	216
4.5.13	Jumlah Perkara Pidana yang Masuk, Diselesaikan, Banding, Kasasi, dan Sisa Bulan yang Lalu di Pengadilan Negeri Kutacane, 2017/ <i>Number of Criminal Cases Reported, Settled, Appeal, Cassation, and Remainder in Kutacane State Court, 2017</i>	217
4.5.14	Jumlah Perkara Perdata yang Diselesaikan Menurut Jenis Perkara dan Bulan Putusan di Pengadilan Negeri Kutacane, 2017/ <i>Number of Civil Cases Settled by Type of Cases and Verdict Month in Kutacane State Court, 2017</i>	218
4.5.15	Jumlah Perkara Pidana yang Diselesaikan Menurut Jenis Perkara dan Bulan Putusan di Pengadilan Negeri Kutacane, 2017/ <i>Number of Criminal Cases Settled by Type of Cases and Verdict Month in Kutacane State Court, 2017</i>	219
4.5.16	Jumlah Terdakwa/Tertuduh Menurut Jenis Pidana di Pengadilan Negeri Kutacane, 2017/ <i>Number Defendant/Accused by Type of Criminal in Kutacane State Court, 2017</i>	220
4.5.17	Jumlah Penghuni Lembaga Pemasyarakatan (LP) Kutacane Menurut Jenis Kejahatan dan Jenis Kelamin, 2017/ <i>Number of Occupant of Kutacane Penitentiary by Type of Crime and Sex, 2017</i>	221
4.5.18	Perkembangan Tambahan Narapidana dari Putusan Pengadilan Negeri Kutacane pada Lembaga Pemasyarakatan (LP) Kutacane Per Bulan, 2017/ <i>Development of Additional Inmates of Kutacane State Court Decision On Kutacane Penitentiary by Month, 2017</i>	222

4.6	KEMISKINAN DAN PEMBANGUNAN MANUSIA/POVERTY AND HUMAN DEVELOPMENT	
4.6.1	Garis Kemiskinan dan Penduduk Miskin di Kabupaten Aceh Tenggara, 2011–2017/ <i>Poverty Line and Number of Poor People in Aceh Tenggara Regency, 2011–2017</i>	223
4.6.2	Indeks Pembangunan Manusia dan Komponennya Kabupaten Aceh Tenggara, 2015-2017/ <i>Human Development Index and Components of Aceh Tenggara Regency, 2015-2017</i>	224
4.7	SOSIAL LAINNYA/OTHER SOCIAL ISSUES	
4.7.1	Jumlah Organisasi Masyarakat (Ormas)/Lembaga Swadaya Masyarakat (LSM), Kejadian Demonstrasi, dan Kerusuhan di Kabupaten Aceh Tenggara, 2015-2017/ <i>Number of Society Organizations, Demonstrations, and Riots in Aceh Tenggara Regency, 2015-2017</i>	225
4.7.2	Jumlah Panti Asuhan, Anak Asuh Menurut Jenis Kelamin di Kabupaten Aceh Tenggara, 2005 – 2016/ <i>Number of Orphanage, Foster Children by Sex in Aceh Tenggara Regency, 2005-2016</i>	226
4.7.3	Rekapitulasi Panti Asuhan di Kabupaten Aceh Tenggara, 2018/ <i>Recapitulation of Orphanage in Aceh Tenggara Regency, 2018</i>	227
4.7.4	Rekapitulasi Panti Lansia di Kabupaten Aceh Tenggara, 2018/ <i>Recapitulation of Nursing Home in Aceh Tenggara Regency, 2018</i>	228
4.7.5	Banyaknya Kejadian Bencana Alam Menurut Jenis Bencana dan Kecamatan di Kabupaten Aceh Tenggara, 2017/ <i>Total of Disasters by Type and Subdistrict in Aceh Tenggara Regency, 2017</i>	229
4.7.6	Dampak Bencana Kebakaran Menurut Kecamatan di Kabupaten Aceh Tenggara, 2017/ <i>Impact of Fire Disaster by Subdistrict in Aceh Tenggara Regency, 2017</i>	230

4.7.7	Dampak Bencana Puting Beliung Menurut Kecamatan di Kabupaten Aceh Tenggara, 2017/ <i>Impact of Waterspout Disaster by Subdistrict in Aceh Tenggara Regency, 2017</i>	231
4.7.8	Dampak Bencana Banjir Bandang Menurut Kecamatan di Kabupaten Aceh Tenggara, 2017/ <i>Impact of Flash Floods Disaster by Subdistrict in Aceh Tenggara Regency, 2017</i>	232
5	PERTANIAN/AGRICULTURE	
5.1	TANAMAN PANGAN/FOOD CROPS	
5.1.1	Penggunaan Lahan Pertanian Menurut Kecamatan di Kabupaten Aceh Tenggara (Hektar), 2017/ <i>Agriculture Area by Subdistrict in Aceh Tenggara Regency (Hectare), 2017</i>	244
5.1.2	Luas Tanam, Luas Panen, Rata-Rata Produksi dan Produksi Padi Menurut Kecamatan di Kabupaten Aceh Tenggara, 2017/ <i>Planted Area, Harvested Area, Production and Average Production of Harvested Paddy by Subdistrict in Aceh Tenggara Regency, 2017</i> ...	245
5.1.3	Luas Tanam, Luas Panen, Rata-Rata Produksi dan Produksi Jagung Menurut Kecamatan di Kabupaten Aceh Tenggara, 2017/ <i>Planted Area, Harvested Area, Production and Average Production of Harvested Maize by Subdistrict in Aceh Tenggara Regency, 2017</i> ...	246
5.2	HORTIKULTURA/HORTICULTURE	
5.2.1	Luas Tanam Baru, Luas Panen, Rata-Rata Produksi Per Hektar dan Produksi Komoditi Tanaman Sayuran dan Buah-Buahan Semusim di Kabupaten Aceh Tenggara, 2017/ <i>New Planted Area, Harvested Area, Production and Average Production Per Hectar of Vegetable Plants and Season Fruits Commodities in Aceh Tenggara Regency, 2017</i>	247
5.2.2	Luas Tanam Baru, Luas Panen, Rata-Rata Produksi Per Hektar dan Produksi Bawang Merah di Kabupaten Aceh Tenggara, 2017/ <i>New Planted Area, Harvested Area, Production and Average Production Per Hectar of Onions in Aceh Tenggara Regency, 2017</i>	248

5.2.3	Luas Tanam Baru, Luas Panen, Rata-Rata Produksi Per Hektar dan Produksi Petsai/Sawi di Kabupaten Aceh Tenggara, 2017/ <i>New Planted Area, Harvested Area, Production and Average Production Per Hectar Per Hectar of Chinese Cabbage/Mustard Greens in Aceh Tenggara Regency, 2017</i>	249
5.2.4	Luas Tanam Baru, Luas Panen, Rata-Rata Produksi Per Hektar dan Produksi Kacang Panjang di Kabupaten Aceh Tenggara, 2017/ <i>New Planted Area, Harvested Area, Production and Average Production Per Hectar of Long Beans in Aceh Tenggara Regency, 2017</i>	250
5.2.5	Luas Tanam Baru, Luas Panen, Rata-Rata Produksi Per Hektar dan Produksi Cabai Besar di Kabupaten Aceh Tenggara, 2017/ <i>New Planted Area, Harvested Area, Production and Average Production Per Hectar of Big Chili in Aceh Tenggara Regency, 2017</i>	251
5.2.6	Luas Tanam Baru, Luas Panen, Rata-Rata Produksi Per Hektar dan Produksi Cabai Rawit di Kabupaten Aceh Tenggara, 2017/ <i>New Planted Area, Harvested Area, Production and Average Production Per Hectar of Cayenne Pepper in Aceh Tenggara Regency, 2017</i>	252
5.2.7	Luas Tanam Baru, Luas Panen, Rata-Rata Produksi Per Hektar dan Produksi Tomat di Kabupaten Aceh Tenggara, 2017/ <i>New Planted Area, Harvested Area, Production and Average Production Per Hectar of Tomato in Aceh Tenggara Regency, 2017</i>	253
5.2.8	Luas Tanam Baru, Luas Panen, Rata-Rata Produksi Per Hektar dan Produksi Terung di Kabupaten Aceh Tenggara, 2017/ <i>New Planted Area, Harvested Area, Production and Average Production Per Hectar of Eggplant in Aceh Tenggara Regency, 2017</i>	254
5.2.9	Luas Tanam Baru, Luas Panen, Rata-Rata Produksi Per Hektar dan Produksi Buncis di Kabupaten Aceh Tenggara, 2017/ <i>New Planted Area, Harvested Area, Production and Average Production Per Hectar of Stringbean in Aceh Tenggara Regency, 2017</i>	255
5.2.10	Luas Tanam Baru, Luas Panen, Rata-Rata Produksi Per Hektar dan Produksi Ketimun di Kabupaten Aceh Tenggara, 2017/ <i>New</i>	

	<i>Planted Area, Harvested Area, Production and Average Production Per Hectar of Cucumber in Aceh Tenggara Regency, 2017</i>	256
5.2.11	Luas Tanam Baru, Luas Panen, Rata-Rata Produksi Per Hektar dan Produksi Labu Siam di Kabupaten Aceh Tenggara, 2017/ <i>New Planted Area, Harvested Area, Production and Average Production Per Hectar of Chayote in Aceh Tenggara Regency, 2017</i>	257
5.2.12	Luas Tanam Baru, Luas Panen, Rata-Rata Produksi Per Hektar dan Produksi Kangkung di Kabupaten Aceh Tenggara, 2017/ <i>New Planted Area, Harvested Area, Production and Average Production Per Hectar of Water Spinach in Aceh Tenggara Regency, 2017</i>	258
5.2.13	Luas Tanam Baru, Luas Panen, Rata-Rata Produksi Per Hektar dan Produksi Bayam di Kabupaten Aceh Tenggara, 2017/ <i>New Planted Area, Harvested Area, Production and Average Production Per Hectar of Spinach in Aceh Tenggara Regency, 2017</i>	259
5.2.14	Luas Tanam Baru, Luas Panen, Rata-Rata Produksi Per M ² dan Produksi Komoditi Tanaman Biofarmaka di Kabupaten Aceh Tenggara, 2017/ <i>New Planted Area, Harvested Area, Production and Average Production Per M² of Biofarmaka Plant Commodities in Aceh Tenggara Regency, 2017</i>	260
5.2.15	Luas Tanam Baru, Luas Panen, Rata-Rata Produksi Per M ² dan Produksi Jahe di Kabupaten Aceh Tenggara, 2017/ <i>New Planted Area, Harvested Area, Production and Average Production Per M² of Ginger in Aceh Tenggara Regency, 2017</i>	261
5.2.16	Luas Tanam Baru, Luas Panen, Rata-Rata Produksi Per M ² dan Produksi Laos/Lengkuas di Kabupaten Aceh Tenggara, 2017/ <i>New Planted Area, Harvested Area, Production and Average Production Per M² of Ginger Plant in Aceh Tenggara Regency, 2017</i>	262
5.2.17	Luas Tanam Baru, Luas Panen, Rata-Rata Produksi Per M ² dan Produksi Kencur di Kabupaten Aceh Tenggara, 2017/ <i>New Planted Area, Harvested Area, Production and Average Production Per M² of Resembling Ginger in Aceh Tenggara Regency, 2017</i>	263

5.2.18	Luas Tanam Baru, Luas Panen, Rata-Rata Produksi Per M ² dan Produksi Kunyit di Kabupaten Aceh Tenggara, 2017/ <i>New Planted Area, Harvested Area, Production and Average Production Per M² of Turmeric in Aceh Tenggara Regency, 2017</i>	264
5.2.19	Luas Tanam Baru, Luas Panen, Rata-Rata Produksi Per M ² dan Produksi Lempuyang di Kabupaten Aceh Tenggara, 2017/ <i>New Planted Area, Harvested Area, Production and Average Production Per M² of Lempuyang in Aceh Tenggara Regency, 2017</i>	265
5.2.20	Luas Tanam Baru, Luas Panen, Rata-Rata Produksi Per M ² dan Produksi Temulawak di Kabupaten Aceh Tenggara, 2017/ <i>New Planted Area, Harvested Area, Production and Average Production Per M² of Temulawak in Aceh Tenggara Regency, 2017</i>	266
5.2.21	Luas Tanam Baru, Luas Panen, Rata-Rata Produksi Per M ² dan Produksi Dlingo/Dringo di Kabupaten Aceh Tenggara, 2017/ <i>New Planted Area, Harvested Area, Production and Average Production Per M² of Dlingo/Dringo in Aceh Tenggara Regency, 2017</i>	267
5.2.22	Luas Tanam Baru, Luas Panen, Rata-Rata Produksi Per M ² dan Produksi Kapulaga di Kabupaten Aceh Tenggara, 2017/ <i>New Planted Area, Harvested Area, Production and Average Production Per M² of Kapulaga in Aceh Tenggara Regency, 2017</i>	268
5.3	PERKEBUNAN/ESTATE CROPS	
5.3.1	Luas Tanam, Luas Panen, Rata-Rata Produksi dan Produksi Komoditi Perkebunan Rakyat di Kabupaten Aceh Tenggara, 2017/ <i>Planted Area, Harvested Area, Production and Average Production of Plantation Commodities in Aceh Tenggara Regency, 2017</i>	269
5.3.2	Luas Tanam, Luas Panen, Rata-Rata Produksi dan Produksi Kopi Menurut Kecamatan di Kabupaten Aceh Tenggara, 2017/ <i>Planted Area, Harvested Area, Production and Average Production of Coffee by Subdistrict in Aceh Tenggara Regency, 2017</i>	270

5.3.3	Luas Tanam, Luas Panen, Rata-Rata Produksi dan Produksi Kemiri Menurut Kecamatan di Kabupaten Aceh Tenggara, 2017/ <i>Planted Area, Harvested Area, Production and Average Production of Pecan by Subdistrict in Aceh Tenggara Regency, 2017</i>	271
5.3.4	Luas Tanam, Luas Panen, Rata-Rata Produksi dan Produksi Nilam Menurut Kecamatan di Kabupaten Aceh Tenggara, 2017/ <i>Planted Area, Harvested Area, Production and Average Production of Patchouli by Subdistrict in Aceh Tenggara Regency, 2017</i>	272
5.3.5	Luas Tanam, Luas Panen, Rata-Rata Produksi dan Produksi Karet Menurut Kecamatan di Kabupaten Aceh Tenggara, 2017/ <i>Planted Area, Harvested Area, Production and Average Production of Rubber by Subdistrict in Aceh Tenggara Regency, 2017</i>	273
5.3.6	Luas Tanam, Luas Panen, Rata-Rata Produksi dan Produksi Kelapa Menurut Kecamatan di Kabupaten Aceh Tenggara, 2017/ <i>Planted Area, Harvested Area, Production and Average Production of Coconut by Subdistrict in Aceh Tenggara Regency, 2017</i>	274
5.3.7	Luas Tanam, Luas Panen, Rata-Rata Produksi dan Produksi Kelapa Sawit Menurut Kecamatan di Kabupaten Aceh Tenggara, 2017/ <i>Planted Area, Harvested Area, Production and Average Production of Palm Oil by Subdistrict in Aceh Tenggara Regency, 2017</i>	275
5.3.8	Luas Tanam, Luas Panen, Rata-Rata Produksi dan Produksi Gambir Menurut Kecamatan di Kabupaten Aceh Tenggara, 2017/ <i>Planted Area, Harvested Area, Production and Average Production of Gambier by Subdistrict in Aceh Tenggara Regency, 2017</i>	276
5.3.9	Luas Tanam, Luas Panen, Rata-Rata Produksi dan Produksi Kapuk Menurut Kecamatan di Kabupaten Aceh Tenggara, 2017/ <i>Planted Area, Harvested Area, Production and Average Production of Kapok Tree by Subdistrict in Aceh Tenggara Regency, 2017</i>	277
5.3.10	Luas Tanam, Luas Panen, Rata-Rata Produksi dan Produksi Kakao Menurut Kecamatan di Kabupaten Aceh Tenggara, 2017/ <i>Planted</i>	

	<i>Area, Harvested Area, Production and Average Production of Cacao by Subdistrict in Aceh Tenggara Regency, 2017</i>	278
5.3.11	Luas Tanam, Luas Panen, Rata-Rata Produksi dan Produksi Tebu Menurut Kecamatan di Kabupaten Aceh Tenggara, 2017/ <i>Planted Area, Harvested Area, Production and Average Production of Sugarcane by Subdistrict in Aceh Tenggara Regency, 2017</i>	279
5.3.12	Luas Tanam, Luas Panen, Rata-Rata Produksi dan Produksi Sere Wangi Menurut Kecamatan di Kabupaten Aceh Tenggara, 2017/ <i>Planted Area, Harvested Area, Production and Average Production of Citronella by Subdistrict in Aceh Tenggara Regency, 2017</i>	280
5.3.13	Luas Tanam, Luas Panen, Rata-Rata Produksi dan Produksi Lada Menurut Kecamatan di Kabupaten Aceh Tenggara, 2017/ <i>Planted Area, Harvested Area, Production and Average Production of Pepper by Subdistrict in Aceh Tenggara Regency, 2017</i>	281
5.3.14	Luas Tanam, Luas Panen, Rata-Rata Produksi dan Produksi Pinang Menurut Kecamatan di Kabupaten Aceh Tenggara, 2017/ <i>Planted Area, Harvested Area, Production and Average Production of Nuts by Subdistrict in Aceh Tenggara Regency, 2017</i>	282
5.3.15	Luas Tanam, Luas Panen, Rata-Rata Produksi dan Produksi Pala Menurut Kecamatan di Kabupaten Aceh Tenggara, 2017/ <i>Planted Area, Harvested Area, Production and Average Production of Nutmeg by Subdistrict in Aceh Tenggara Regency, 2017</i>	283
5.3.16	Luas Tanam, Luas Panen, Rata-Rata Produksi dan Produksi Cassiavera Menurut Kecamatan di Kabupaten Aceh Tenggara, 2017/ <i>Planted Area, Harvested Area, Production and Average Production of Cassavierra by Subdistrict in Aceh Tenggara Regency, 2017</i>	284
5.3.17	Luas Tanam, Luas Panen, Rata-Rata Produksi dan Produksi Aren Menurut Kecamatan di Kabupaten Aceh Tenggara, 2017/ <i>Planted</i>	

	<i>Area, Harvested Area, Production and Average Production of Aren by Subdistrict in Aceh Tenggara Regency, 2017</i>	285
5.3.18	Luas Tanam, Luas Panen, Rata-Rata Produksi dan Produksi Sagu Menurut Kecamatan di Kabupaten Aceh Tenggara, 2017/ <i>Planted Area, Harvested Area, Production and Average Production of Sago by Subdistrict in Aceh Tenggara Regency, 2017</i>	286
5.3.19	Luas Tanam, Luas Panen, Rata-Rata Produksi dan Produksi Cengkeh Menurut Kecamatan di Kabupaten Aceh Tenggara, 2017/ <i>Planted Area, Harvested Area, Production and Average Production of Clove by Subdistrict in Aceh Tenggara Regency, 2017</i>	287
5.4	PETERNAKAN/LIVESTOCK	
5.4.1	Jumlah Populasi Ternak Besar Menurut Jenis Ternak dan Kecamatan di Kabupaten Aceh Tenggara, 2015/ <i>Population of Big Livestock by Its Kind and Subdistrict in Aceh Tenggara Regency, 2015</i>	288
5.4.2	Jumlah Populasi Ternak Kecil Menurut Jenis Ternak dan Kecamatan di Kabupaten Aceh Tenggara, 2015/ <i>Population of Small Livestock by Its Kind and Subdistrict in Aceh Tenggara Regency, 2015</i>	289
5.4.3	Jumlah Populasi Ternak Unggas Menurut Jenis Ternak dan Kecamatan di Kabupaten Aceh Tenggara, 2015/ <i>Population of Poultry by Its Kind and Subdistrict in Aceh Tenggara Regency, 2015</i>	290
5.5	PERIKANAN/FISHERY	
5.5.1	Luas Areal dan Produksi Budidaya Ikan Menurut Kecamatan di Kabupaten Aceh Tenggara, 2017/ <i>Area and Production of Fishery by Subdistrict in Aceh Tenggara Regency, 2017</i>	291
5.5.2	Banyaknya Rumah Tangga Perikanan (Rtp) Dirinci Menurut Tempat Usaha dan Kecamatan di Kabupaten Aceh Tenggara, 2017/ <i>Fishery Cultivation by Its Kind by Subdistrict in Aceh Tenggara Regency, 2017</i>	292
6	INDUSTRI DAN ENERGI/INDUSTRY AND ENERGY	

6.1 INDUSTRI/INDUSTRY

- 6.1.1 Jumlah Industri Tradisional Menurut Jenis Industri di Kabupaten Aceh Tenggara, 2015/*Number of Traditional Industries by Kind and Subdistrict in Aceh Tenggara Regency, 2015*300
- 6.1.2 Jumlah Industri Makanan dan Minuman Menurut Jenis Industri di Kabupaten Aceh Tenggara, 2015/*Number of Food and Beverage Industries by Kind and Subdistrict in Aceh Tenggara Regency, 2015* 302
- 6.1.3 Jumlah Industri Jasa Menurut Jenis Industri di Kabupaten Aceh Tenggara, 2015/*Number Of Services Industries by Kind and Subdistrict in Aceh Tenggara Regency, 2015* 304
- 6.1.4 Jumlah Industri Bangunan/Bahan Konstruksi Menurut Jenis Industri di Kabupaten Aceh Tenggara, 2015/*Number Of Building Industries/Construction Material by Its Kind and Subdistric in Aceh Tenggara Regency, 2015*307

6.2 ENERGI/ENERGY

- 6.2.1 Jumlah Kwh Terjual pada PT. PLN (Persero) Rayon Kutacane di Kabupaten Aceh Tenggara, 2017/*Number of Kwh of State Electrical Company of Kutacane in Aceh Tenggara Regency, 2017*...308
- 6.2.2 Perkembangan Penjualan dan Penagihan pada PT. PLN (Persero) Rayon Kutacane di Kabupaten Aceh Tenggara, 2017/*Sales and Billing of State Electrical Company of Aceh Tenggara Regency, 2017*.....309
- 6.2.3 Jumlah Desa yang Sudah dan Belum Mendapatkan Saluran Pdam Menurut Kecamatan di Kabupaten Aceh Tenggara, 2016/*Number of Villages With and Without Distributed by Local Water Supply Company by Subdistrict and Month in Aceh Tenggara Regency, 2016*.....310
- 6.2.4 Kapasitas Produksi Air Minum pada Pdam Tirta Agara Menurut Sumber Air di Kabupaten Aceh Tenggara, 2016/*Drinking Water Production Capacity by Local Water Supply Company and Water Resources in Aceh Tenggara Regency, 2016*311

6.2.5	Jumlah Pelanggan Pdam Tirta Agara Kutacane Menurut Jenis Pelanggan di Kabupaten Aceh Tenggara, 2017/ <i>Number of Costumers Local Water Supply Company by Type of Costumers in Aceh Tenggara, 2017</i>	312
7	PERDAGANGAN	
7.1	Jumlah Pengadaan Gabah dan Beras oleh Perum Bulog Subdivre Kutacane Kabupaten Aceh Tenggara, 2017/ <i>Number of Rice and Unhulled Rice Procurement by Kutacane Subdivre of Logistics Public Company of Aceh Tenggara Regency, 2017</i>	320
7.2	Jumlah Pemasukan/Penerimaan Beras oleh Perum BULOG Subdivre Kutacane Kabupaten Aceh Tenggara, 2017/ <i>Number of Incoming Rice by Kutacane Subdivre of Logistics Public Company of Aceh Tenggara Regency, 2017</i>	321
7.3	Jumlah Penyaluran/Penjualan (Kg) Beras oleh Perum BULOG Subdivre Kutacane Kabupaten Aceh Tenggara, 2017/ <i>Number of distribution/Selling (Kg) Rice by Kutacane Subdivre of Logistics Public Company of Aceh Tenggara Regency, 2017</i>	322
7.4	Jumlah Koperasi Menurut Jenisnya di Kabupaten Aceh Tenggara, 2017/ <i>Number of Cooperation by Its Kind in Aceh Tenggara Regency, 2017</i>	324
7.5	Jumlah Perusahaan Memiliki Tanda Daftar Perusahaan Menurut Jenisnya Menurut Kecamatan di Kabupaten Aceh Tenggara, 2017/ <i>Number of Companies Have a List of Companies Sign by Subdistrict and Its Kind in Aceh Tenggara Regency, 2017</i>	325
7.6	Jumlah Perusahaan Memiliki SITU, IR, TDP, dan SIUP Menurut Kecamatan di Kabupaten Aceh Tenggara, 2017/ <i>Number of Companies Have a List of Companies Sign by Subdistrict and Its Kind in Aceh Tenggara Regency, 2017</i>	326
7.7	Jumlah Perusahaan Memiliki SITU, IR, TDP, dan SIUP Menurut Kecamatan di Kabupaten Aceh Tenggara, 2016/ <i>Number of</i>	

	<i>Companies Have a List of Companies Sign by Subdistrict and Its Kind in Aceh Tenggara Regency, 2016</i>	327
7.8	Jumlah Perusahaan Memiliki SITU, IR, TDP, dan SIUP Menurut Kecamatan di Kabupaten Aceh Tenggara, 2015/ <i>Number of Companies Have a List of Companies Sign by Subdistrict and Its Kind in Aceh Tenggara Regency, 2015</i>	328
8	HOTEL DAN PARIWISATA/HOTEL AND TOURISM	
8.1.1	Hotel dan Penginapan di Kabupaten Aceh Tenggara, 2017/ <i>Hotel and Hostel in Aceh Tenggara Regency, 2017</i>	335
8.1.2	Tempat Pariwisata di Kabupaten Aceh Tenggara, 2017/ <i>Tourism Location in Aceh Tenggara Regency, 2017</i>	336
9	TRANSPORTASI DAN KOMUNIKASI/TRANSPORTATION AND COMMUNICATION	
9.1	TRANSPORTASI DAN KONDISI JALAN/TRANSPORTATION AND ROAD CONDITION	
9.1.1	Panjang Jalan Menurut Keadaan dan Status Jalan di Kabupaten Aceh Tenggara (Km), 2016/ <i>Length of Roads by Subject and Road Status in Aceh Tenggara Regency (Km), 2016</i>	352
9.1.2	Panjang Jalan Menurut Kecamatan dan Pemerintahan yang Berwenang Mengelolanya di Kabupaten Aceh Tenggara (Km), 2016/ <i>Length of Roads by Subdistrict and Level of Government Authority in Aceh Tenggara Regency (Km), 2016</i>	353
9.1.3	Panjang Jalan Menurut Kecamatan dan Jenis Permukaan Jalan di Kabupaten Aceh Tenggara (Km), 2016/ <i>Length of Roads by Subdistrict and Type of Road Surface in Aceh Tenggara Regency (Km), 2016</i>	354
9.1.4	Panjang Jalan Menurut Kecamatan dan Kondisi Jalan di Kabupaten Aceh Tenggara (Km), 2016/ <i>Length of Roads by Subdistrict and Road Condition in Aceh Tenggara Regency (Km), 2016</i>	355
9.1.5	Jumlah Terminal Bus Antar Kota Dalam Daerah dan Antar Provinsi/Kabupaten Menurut Kecamatan di Kabupaten Aceh	

	<i>Tenggara, 2017/Numbers of Bus Terminal in Regional and Between Provincial/Subdistrict in Aceh Tenggara Regency, 2017....</i>	356
9.1.6	Jumlah Kendaraan Umum Penumpang Menurut Nama Perusahaan dan Trayek di Kabupaten Aceh Tenggara, 2017/ <i>Number of Public Transportation by Company and Its Destination in Aceh Tenggara Regency, 2017.....</i>	357
9.1.7	Jumlah Kendaraan Bermotor dan Alat Berat di Kabupaten Aceh Tenggara, 2017/ <i>Number of Motor Vehicles and Heavy Equipment in Aceh Tenggara Regency, 2017.....</i>	358
9.1.8	Jumlah Kendaraan Bermotor dan Alat Berat di Kabupaten Aceh Tenggara, 2016/ <i>Number of Motor Vehicles and Heavy Equipment in Aceh Tenggara Regency, 2016.....</i>	359
9.1.9	Jumlah Kendaraan Bermotor dan Alat Berat Menurut Warna Pelat Nomor di Kabupaten Aceh Tenggara, 2017/ <i>Number of Motor Vehicles and Heavy Equipment by Color of Number Plate in Aceh Tenggara Regency, 2017</i>	360
9.1.10	Jumlah Kendaraan Bermotor dan Alat Berat Menurut Warna Pelat Nomor di Kabupaten Aceh Tenggara, 2016/ <i>Number of Motor Vehicles and Heavy Equipment by Color of Number Plate in Aceh Tenggara Regency, 2016</i>	361
9.1.11	Jumlah Trip/Frekuensi Penerbangan dan Penumpang Melalui Bandar Udara Leuser Per Bulan, 2017/ <i>Number of Flight Trip/Frequency and Passengers On Leuser Airport by Month, 2017</i>	362
9.1.12	Jumlah Bongkar/Muat Barang dan Bagasi Melalui Bandar Udara Leuser Per Bulan, 2017/ <i>Number of Loading and Unloading Carriage and Bagage On Leuser Airport by Month, 2017.....</i>	363
9.2	KOMUNIKASI/COMMUNICATION	
9.2.1	Jumlah Kantor Pos dan Kantor Pos Pembantu Menurut Kecamatan di Kabupaten Aceh Tenggara, 2017/ <i>Number of Post Office by Subdistrict in Aceh Tenggara Regency, 2017</i>	364

9.2.2	Jumlah Pengiriman dan Pemasukan Dokumen Melalui Kantor Pos Kutacane di Kabupaten Aceh Tenggara, 2017/ <i>Total of Sending and Accepting Documents by Kutacane Post Office in Aceh Tenggara Regency, 2017</i>	365
9.2.3	Jumlah Penerimaan dan Pembayaran Wesel Pos di Kabupaten Aceh Tenggara, 2017/ <i>Total of Accepting and Billing Post Wesel in Aceh Tenggara Regency, 2017</i>	366
9.2.4	Jumlah Penerimaan dan Pembayaran Giro Pos di Kabupaten Aceh Tenggara, 2017/ <i>Total of Accepting and Billing Postal Giro in Aceh Tenggara Regency, 2017</i>	367
9.2.5	Jumlah Penerimaan dan Pembayaran Tabanas di Kabupaten Aceh Tenggara, 2017/ <i>Total of Accepting and Billing Tabanas in Aceh Tenggara Regency, 2017</i>	368
10	KEUANGAN DAERAH/REGIONAL FINANCE	
10.1	KEUANGAN DAERAH/REGIONAL FINANCE	
10.1.1	Realisasi Anggaran Pendapatan Daerah Kabupaten Aceh Tenggara Tahun Anggaran 2017/ <i>Actual Revenues of Government of Aceh Tenggara Regency, 2017</i>	374
10.1.2	Realisasi Anggaran Belanja Daerah Kabupaten Aceh Tenggara Tahun Anggaran 2017/ <i>Actual Expenditures of Government of Aceh Tenggara Regency, 2017</i>	375
10.2	BANK/BANK	
10.2.1	Jumlah Nasabah Tabungan Aneka Guna, Tabungan Simpeda dan Tabungan Seulanga pada Bank Aceh Syariah Cabang Kutacane Menurut Bulan, 2017/ <i>Number of Costumers of Aneka Guna Savings, Simpeda Savings and Seulanga Savings in Syariah Aceh Bank of Kutacane Branch, 2017</i>	376
10.2.2	Deposito Berjangka pada Bank Aceh Syariah Cabang Kutacane Menurut Bulan, 2017/ <i>Time Doposits in Syariah Aceh Bank of Kutacane Branch by Month, 2017</i>	378

10.2.3	Jumlah Kredit Investasi Kecil, Kredit Modal Kerja, dan Kredit Lainnya pada Bank Aceh Syariah Cabang Kutacane Menurut Bulan, 2017/ <i>Number of Small Investment Credits, Working Capital Credits, and Other Credits in Bank Aceh Kutacane Branch by Months, 2017</i>	379
10.2.4	Deposito Berjangka pada Bank Rakyat Indonesia (Persero) Tbk Cabang Kutacane Dirinci Per Bulan, 2017/ <i>Time Dopsits in PT. Bank Rakyat Indonesia (Persero) Tbk – Kutacane Branch by Month, 2017</i>	381
10.2.5	Britama pada Bank Rakyat Indonesia (Persero) Tbk Cabang Kutacane Dirinci Per Bulan, 2017/ <i>Britama in PT. Bank Rakyat Indonesia (Persero) Tbk – Kutacane Branch by Month, 2017</i>	382
10.2.6	Simpedes pada Bank Rakyat Indonesia (Persero) Tbk Cabang Kutacane Dirinci Per Bulan, 2017/ <i>Simpedes in PT. Bank Rakyat Indonesia (Persero) Tbk – Kutacane Branch by Month, 2017</i>	383
11	PENGELUARAN PENDUDUK DAN KONSUMSI	
	MAKANAN/POPULATION EXPENDITURE AND FOOD CONSUMPTION	
11.1.1	Rata-Rata Pengeluaran Per Kapita Sebulan (Rupiah) Menurut Kelompok Barang di Kabupaten Aceh Tenggara, Maret 2015, 2016 dan 2017/ <i>Average of Expenditure Per Capita Per Month (Rupiah) by Goods Group in Aceh Tenggara Regency, March 2015, 2016, and 2017</i>	388
11.1.2	Rata-Rata Pengeluaran Makanan Per Kapita Sebulan (Rupiah) Menurut Jenis Barang di Kabupaten Aceh Tenggara, Maret 2015, 2016 dan 2017/ <i>Average of Food Expenditure Per Capita Per Month (Rupiah) in Aceh Tenggara Regency, March 2015, 2016, and 2017</i>	389
11.1.3	Rata-Rata Pengeluaran Bukan Makanan Per Kapita Sebulan (Rupiah) Menurut Jenis Barang di Kabupaten Aceh Tenggara, Maret 2015, 2016 dan 2017/ <i>Average of Non-Food Expenditure Per Capita Per Month (Rupiah) in Aceh Tenggara Regency, March 2015, 2016, and 2017</i>	390

11.1.4	Persentase Penduduk Menurut Golongan Pengeluaran Per Kapita Sebulan di Kabupaten Aceh Tenggara, 2016/ <i>Percentage of Population by Expenditure Per Capita Per Month Class in Aceh Tenggara Regency, 2016</i>	391
12	PENDAPATAN REGIONAL/REGIONAL INCOME	
12.1.1	Produk Domestik Regional Bruto Atas Dasar Harga Berlaku Menurut Lapangan Usaha di Kabupaten Aceh Tenggara (Juta Rupiah), 2013-2017/ <i>Gross Regional Domestic Product At Current Market Prices by Industry in Aceh Tenggara Regency (Million Rupiahs), 2013-2017</i>	403
12.1.2	Produk Domestik Regional Bruto Atas Dasar Harga Konstan 2010 Menurut Lapangan Usaha di Kabupaten Aceh Tenggara (Juta Rupiah), 2013-2017/ <i>Gross Regional Domestic Product At 2010 Constant Market Prices by Industry in Aceh Tenggara Regency (Million Rupiahs), 2013-2017</i>	404
12.1.3	Distribusi Persentase Produk Domestik Regional Bruto Atas Dasar Harga Berlaku Menurut Lapangan Usaha di Kabupaten Aceh Tenggara (Persen), 2013-2017/ <i>Percentage Distribution of Gross Regional Domestic Product At Current Market Prices by Industry in Aceh Tenggara Regency (Percent), 2013-2017</i>	405
12.1.4	Laju Pertumbuhan Produk Domestik Regional Bruto Atas Dasar Harga Konstan 2010 Menurut Lapangan Usaha di Kabupaten Aceh Tenggara (Persen), 2013-2017/ <i>Growth Rate of Gross Regional Domestic Product At 2010 Constant Market Prices by Industry in Aceh Tenggara Regency (Percent), 2013-2017</i>	406
12.1.5	Indeks Harga Implisit Produk Domestik Regional Bruto Menurut Lapangan Usaha di Kabupaten Aceh Tenggara (2010=100), 2013-2017/ <i>Implicit Price Index of Gross Regional Domestic Product by Industry in Aceh Tenggara Regency (2010=100), 2013-2017</i>	407

12.1.6	Laju Implisit Produk Domestik Regional Bruto Menurut Lapangan Usaha di Kabupaten Aceh Tenggara, 2013-2017/ <i>Implicit Growth Rate of Gross Regional Domestic Product by Industry in Aceh Tenggara Regency, 2013-2017</i>	408
12.1.7	Produk Domestik Regional Bruto (PDRB) Per Kapita Kabupaten Aceh Tenggara, 2015-2017/ <i>Gross Regional Domestic Product Per Capita in Aceh Tenggara Regency, 2015-2017</i>	409
13	PERBANDINGAN ANTAR KABUPATEN/KOTA/REGENCY/MUNICIPAL COMPARISON	
13.1.1	Jumlah Penduduk Menurut Kabupaten/Kota di Provinsi Aceh (Ribuan), 2013-2017/ <i>Population by Regency/Municipality in Aceh Province (Thousand), 2013-2017</i>	413
13.1.2	Laju Pertumbuhan Produk Domestik Regional Bruto Atas Dasar Harga Konstan 2010 Menurut Kabupaten/Kota di Provinsi Aceh (Persen), 2013-2017/ <i>Growth Rate of Gross Regional Domestic Product At 2010 Constant Market Prices by Regency/City in Aceh Province (Percent), 2013-2017</i>	414
13.1.3	Jumlah Penduduk Miskin Menurut Kabupaten/Kota di Provinsi Aceh (Ribuan), 2013-2017/ <i>Number of Poor People by Regency/Municipality in Aceh Province (Thousand), 2013-2017</i>	415
13.1.4	Indeks Pembangunan Manusia (IPM) Menurut Kabupaten/Kota di Provinsi Aceh, 2013-2017/ <i>Human Development Index (HDI) by Regency/Municipality in Aceh Province, 2013-2017</i>	416

DAFTAR GAMBAR/LIST OF FIGURES

	Halaman/ Page
1	Jumlah Desa Menurut Kecamatan di Kabupaten Aceh Tenggara, 2017/ <i>Number of Vilages by Subdistrict in Aceh Tenggara Regency, 2017</i>22
2	Jumlah Anggota DPRD Menurut Partai Politik dan Jenis Kelamin di Kabupaten Aceh Tenggara, 2017/ <i>Number of Members of The Regional House of Representatives by Political Parties and Sex in Aceh Tenggara Regency, 2017</i>23
3	Jumlah Anggota DPR Kabupaten Aceh Tenggara Menurut Fraksi dan Jenis Kelamin, 2017/ <i>Number of Members on the Aceh Tenggara's House of Representative by Fraction and Sex, 2017</i>23
4	Jumlah Penduduk Menurut Kecamatan dan Jenis Kelamin di Kabupaten Aceh Tenggara, 2017/ <i>Total Population by Subdistrict and Sex in Aceh Tenggara, 2017</i>109
5	Piramida Penduduk Kabupaten Aceh Tenggara, 2017/ <i>Population Pyramid of Aceh Tenggara Regency, 2017</i>110
6	Jumlah Sekolah di Kabupaten Aceh Tenggara, 2017/ <i>Number of Schools in Aceh Tenggara Regency, 2017</i>144
7	Rasio Murid-Guru Menurut Jenjang Sekolah di Kabupaten Aceh Tenggara, 2017/ <i>Pupil-Teacher Ratio by Educational Level in Aceh Tenggara Regency, 2017</i>145
8	Jumlah Tindak Pidana yang dilaporkan pada Polres Kabupaten Aceh Tenggara, 2015–2017/ <i>Number of Reported Criminal Cases by Resort Police Office of Aceh Tenggara, 2015–2017</i>145

9	Persentase Penduduk Miskin di Kabupaten Aceh Tenggara, 2011–2017/ <i>Percentage of Poor People in Aceh Tenggara Regency, 2011–2017</i>	146
10	Penggunaan Lahan Pertanian Menurut Kecamatan di Kabupaten Aceh Tenggara (hektar), 2017/ <i>Agriculture Area by Subdistrict in Aceh Tenggara Regency (hectare), 2017</i>	242
11	Produksi Budidaya Ikan Menurut Kecamatan di Kabupaten Aceh Tenggara (ton), 2017/ <i>Production of Fishery by Subdistrict in Aceh Tenggara Regency (ton), 2017</i>	243
12	Jumlah Pelanggan PDAM Tirta Agara Kutacane Menurut Jenis Pelanggan di Kabupaten Aceh Tenggara, 2017/ <i>Number of Costumers Local Water Supply Company by Type of Costumers in Aceh Tenggara, 2017</i>	299
13	Jumlah Penyaluran Beras Raskin Oleh Perum BULOG Sub divre Kutacane Kabupaten Aceh Tenggara (Kg), 2017/ <i>Number of Raskin Distribution by Kutacane Sub divre of Logistics Public Company of Aceh Tenggara Regency (Kg), 2017</i>	319
14	Persentase Panjang Jalan Menurut Status Jalan dan Jenis Permukaan di Kabupaten Aceh Tenggara, 2016/ <i>Percentage of Road by Road Status and Type of Road Surface in Aceh Tenggara Regency, 2016</i>	349
15	Persentase Panjang Jalan Menurut Status Jalan dan Kondisi Jalan di Kabupaten Aceh Tenggara, 2016/ <i>Percentage of Road by Road Status and Type of Road Condition in Aceh Tenggara Regency, 2016</i>	350
16	Jumlah Trayek Keberangkatan Tranportasi Udara Melalui Bandar Udara Leuser Per Bulan, 2017/ <i>Number of Departure From Leuser Airport by Month, 2017</i>	351

17	Jumlah Penumpang Transportasi Udara Melalui Bandar Udara Leuser per Bulan, 2017/ <i>Number of Passengers on Leuser Airport by Month, 2017</i>	351
18	Proporsi Pembentuk Pendapatan Asli Daerah Kabupaten Aceh Tenggara Tahun Anggaran 2017/ <i>Proportion that Formed Original Local Government Revenue in Aceh Tenggara, 2017</i>	373

<https://acehtenggarakab.bps.go.id>

PENJELASAN UMUM/EXPLANATORY NOTES

Tanda-tanda, satuan-satuan, dan lain-lainnya yang digunakan dalam publikasi ini adalah sebagai berikut:

Symbols, measurement units, and acronyms which are used in this publication, are as follows:

1. TANDA-TANDA/SYMBOLS

Data tidak tersedia/ <i>Data not available</i>	:	...
Tidak ada atau nol / <i>Null or zero</i>	:	—
Data dapat diabaikan/ <i>Data negligible</i>	:	0
Tanda decimal/ <i>Decimal point</i>	:	,
Data tidak dapat ditampilkan/ <i>Not applicable</i>	:	NA
Angka perkiraan/ <i>Estimated figures</i>	:	e
Angka sementara/ <i>Preliminary figures</i>	:	x
Angka sangat sementara/ <i>Very preliminary figures</i>	:	xx
Angka diperbaiki/ <i>Revised figures</i>	:	r

2. SATUAN/UNITS

barel/ <i>barrel</i>	:	158,99 liter/ <i>litres</i> = 1/6,2898 m ³
hektar (ha)/ <i>hectare (ha)</i>	:	10 000 m ²
kilometer (km)/ <i>kilometres (km)</i>	:	1 000 meter/ <i>meters</i> (m)
knot/ <i>knot</i>	:	1,8523 km/jam (km/hour)
kuintal/ <i>quintal</i>	:	100 kg
KWh	:	1 000 Watt <i>hour</i>
MWh	:	1 000 KWh
liter (untuk beras)/ <i>litre (for rice)</i>	:	0,80 kg
ons/ <i>ounce</i>	:	28,31 gram/ <i>grams</i>
ton	:	1 000 kg

Satuan lain: buah, dus, butir, helai/lembar, kaleng, batang, pulsa, ton kilometer (ton-km), jam, menit, persen (%).

Other units: unit, pack, pieces, sheet, tin, pulse, ton-kilometres(ton-km), hour, minute, percent (%).

Perbedaan angka di belakang koma disebabkan oleh pembulatan angka.

The difference in decimal numbers is caused by rounding.

BAB/CHAPTER 1

GEOGRAFI/GEOGRAPHY

Batas Daerah Kabupaten Aceh Tenggara

01

Gayo Lues (Aceh),
Langkat (Sumut)

U

T

Langkat (Sumut),
Tanah Karo (Sumut)

02

03

Subulussalam (Aceh),
Aceh Selatan (Aceh),
Tanah Karo (Sumut)

S

B

Aceh Selatan (Aceh),
Subulussalam (Aceh)

04



PENJELASAN TEKNIS**TECHNICAL NOTES**

1. Secara astronomis, Kabupaten Aceh Tenggara terletak antara $3^{\circ}55'23''$ – $4^{\circ}16'37''$ Lintang Utara dan $96^{\circ}43'23''$ – $98^{\circ}10'32''$ Bujur Timur.
 2. Berdasarkan posisi geografisnya, Kabupaten Aceh Tenggara memiliki batas-batas: Utara – Kabupaten Gayo Lues Provinsi Aceh dan Kabupaten Langkat Provinsi Sumatera Utara; Selatan – Kota Subulussalam dan Kabupaten Aceh Selatan Provinsi Aceh serta Kabupaten Tanah Karo Provinsi Sumatera Utara; Barat – Kabupaten Aceh Selatan dan Kota Subulussalam; Timur – Kabupaten Langkat dan Kabupaten Tanah Karo Provinsi Sumatera Utara.
 3. Berdasarkan letak geografisnya, Kabupaten Aceh Tenggara berada di dataran Pulau Sumatera yang dikelilingi gunung dan perbukitan.
 4. Kabupaten Aceh Tenggara terdiri dari 16 kecamatan, yaitu:
 - Kecamatan Lawe Alas;
 - Kecamatan Babul Rahmah;
 - Kecamatan Tanoh Alas;
 - Kecamatan Lawe Sigala-gala;
 - Kecamatan Babul Makmur;
1. *Astronomically, Aceh Tenggara Regency is located between $3^{\circ}55'23''$ and $4^{\circ}16'37''$ North latitude, and between $96^{\circ}43'23''$ and $98^{\circ}10'32''$ East longitude.*
 2. *In terms of geographic position, Aceh Tenggara Regency has boundaries as follows: North – Gayo Lues Regency of Aceh Province and Langkat Regency of Sumatera Utara Province; South – Subulussalam Municipality and Aceh Selatan of Aceh Province and Tanah Karo Regency of Sumatera Utara Province; West - Aceh Selatan Regency and Subulussalam Municipality; East – Langkat and Tanah Karo Regency of Sumatera Utara Province.*
 3. *In terms of geographic location, Aceh Tenggara Regency is located in Sumatera Island that surrounded by mountains.*
 4. *Aceh Tenggara Regency has 16 subdistricts, which is:*
 - *Lawe Alas Subdistrict;*
 - *Babul Rahmah Subdistrict;*
 - *Tanoh Alas Subdistrict;*
 - *Lawe Sigala-gala Subdistrict;*
 - *Babul Makmur Subdistrict;*

GEOGRAPHY

- Kecamatan Semadam;
 - Kecamatan Leuser;
 - Kecamatan Babel;
 - Kecamatan Bukit Tusam;
 - Kecamatan Lawe Sumur;
 - Kecamatan Babussalam;
 - Kecamatan Lawe Bulan;
 - Kecamatan Badar;
 - Kecamatan Darul Hasanah;
 - Kecamatan Ketambe;
 - Kecamatan Deleng Pookhisen.
- *Semadam Subdistrict;*
 - *Leuser Subdistrict;*
 - *Babel Subdistrict;*
 - *Bukit Tusam Subdistrict;*
 - *Lawe Sumur Subdistrict;*
 - *Babussalam Subdistrict;*
 - *Lawe Bulan Subdistrict;*
 - *Badar Subdistrict;*
 - *Darul Hasanah Subdistrict;*
 - *Ketambe Subdistrict;*
 - *Deleng Pookhisen Subdistrict.*
5. Badan Pusat Statistik (BPS) telah melakukan pendataan Potensi Desa (Podes) sejak tahun 1980. Sejak saat itu, Podes dilaksanakan secara rutin sebanyak 3 kali dalam kurun waktu sepuluh tahun untuk mendukung kegiatan Sensus Penduduk, Sensus Pertanian, ataupun Sensus Ekonomi. Dengan demikian, fakta penting terkait ketersediaan infrastruktur dan potensi yang dimiliki oleh setiap wilayah dapat dipantau perkembangannya secara berkala dan terus menerus.
5. *BPS-Statistics Indonesia has already recorded village potential (Podes) since 1980. Since then, Podes regularly implemented 3 (three) times within ten years to support the activities of the Population Census, Agriculture Census, or Economic Census. Thus, important facts related to the availability of infrastructure and the potential possessed by each region can be monitored regularly and continually.*
6. Sejak tahun 2008, pendataan Podes mengalami perubahan dengan adanya penambahan kuesioner suplemen kecamatan dan kabupaten/kota. Penambahan kuesioner tersebut bertujuan untuk meningkatkan manfaat data Podes
6. *Since 2008, Podes has been changed especially in providing additional information from subSubdistrict and regency/municipality, using separate questionnaires. The goal of these changes is to provide more benefits for data users and local*

bagi para konsumen data dan pemerintah daerah dalam perencanaan pembangunan wilayah.

7. Data Podes merupakan satu-satunya sumber data kewilayahan yang muatannya beragam dan memberi gambaran tentang situasi pembangunan suatu wilayah (regional). Ini berbeda dengan data dari hasil pendekatan rumah tangga yang lebih menekankan pada dimensi aktivitas sektoral. Keduanya sama penting dan menjadi kekayaan BPS.
8. Cakupan Wilayah
Pencacahan Podes dilakukan secara sensus terhadap seluruh wilayah administrasi pemerintahan terendah setingkat desa (yaitu desa, kelurahan, nagari, Unit Permukiman Transmigrasi (UPT)) yang masih dibina oleh kementerian terkait. Berdasarkan hasil Podes 2014, ada sebanyak 82.190 wilayah setingkat desa yang tersebar di 511 kabupaten/kota.
9. Metode Pengumpulan Data
Pengumpulan data Podes 2014 dilakukan melalui wawancara langsung oleh petugas terlatih dengan narasumber yang relevan.

government in regional development planning.

7. *Podes data is the only one source of spatial data consisting of various information and providing a picture of development progress in a region. The Podes data are different from data resulted from household surveys focusing on the dimension of Subdistrictal activities. Both kind of data are important and become the trade mark of BPS on the data richness aspect.*
8. *Podes Coverage*
Podes enumeration is implemented as a census of the lowest governmental administrative region equivalent to village (i.e. village, sub-Subdistrict, nagari, and Transmigration Settlement Unit which is still fostered by the relevant ministries). There were 82,190 village-level areas spread over 511 regencies/municipalities based on the result of Podes 2014.
9. *Method of Data Collection*
Data collection of Podes 2014 carried out through direct interviews by trained personnel with relevant respondents. The interviewers are

GEOGRAPHY

Petugas adalah aparatur ataupun mitra kerja BPS Kabupaten/Kota, sementara narasumber adalah kepala desa/lurah atau narasumber lain yang memiliki pengetahuan terhadap wilayah target pencacahan.

BPS Regency/City personnel or partners, meanwhile, the selected respondents are the village head/sub-Subdistrict head or other respondents who have the knowledge towards the target area of enumeration.

10. Desa/Kelurahan Tepi Laut adalah desa/kelurahan yang sebagian atau seluruh wilayahnya bersinggungan langsung dengan laut, baik berupa pantai maupun tebing karang.

10. Coastal Village/Coastal Sub-Subdistrict is a village/sub-Subdistrict which some areas are intersect/directly adjacent to the sea, either gently sloping/flat beach or cliffs/reef.

11. Desa/Kelurahan bukan tepi laut adalah desa/kelurahan yang wilayahnya tidak bersinggungan langsung dengan laut.

11. Non Coastal Village/Non Coastal Sub-Subdistrict is a village which has no area that intersect/directly adjacent to the sea.

12. Desa/Kelurahan Lereng/Puncak adalah desa/kelurahan yang sebagian besar wilayahnya berada di puncak gunung/pegunungan atau terletak di antara puncak sampai lembah.

12. Slope/Peak Village/Sub-Subdistrict is a village/sub-Subdistrict which the largest part of village/sub-Subdistrict lies on the highest part of mount/mountain or lies between the peak to the valley.

13. Desa/Kelurahan lembah adalah desa/kelurahan yang wilayahnya sebagian besar merupakan daerah rendah yang terletak di antara dua gunung/pegunungan atau daerah yang mempunyai kedudukan lebih rendah dibandingkan daerah sekitarnya.

13. Valley Village/Sub-Subdistrict area is a village/sub-Subdistrict with the largest part of the village/sub-Subdistrict is a low area between two mountains or area that have a position lower than the surrounding areas.

14. Desa/Kelurahan Dataran adalah desa/kelurahan yang sebagian besar wilayahnya tampak datar, rata, dan membentang.

14. Flat Village/Sub-Subdistrict is a village/sub-Subdistrict which the largest part of village1/sub-Subdistrict looked plane, flat, and stretches.

<https://acehtenggarakab.bps.go.id>

ULASAN

Secara Geografis wilayah Kabupaten Aceh Tenggara terletak pada 3⁰55'23"-4⁰16'37" Lintang Utara dan 96⁰43'23"-98⁰10'32" Bujur Timur dengan ketinggian 25-1000 m diatas permukaan laut dengan dikelilingi Hutan Taman Nasional Gunung Leuser dan Bukit Barisan.

Sebelah Utara Berbatasan dengan Kabupaten Gayo Lues dan Kabupaten Langkat Provinsi Sumatera Utara, sebelah Timur dengan Kabupaten Langkat dan Kabupaten Tanah Karo Provinsi Sumatera Utara, sebelah Selatan dengan Kota Subulussalam dan Kabupaten Aceh Selatan Provinsi Aceh dan Kabupaten Tanah Karo Provinsi Aceh serta sebelah Barat berbatasan dengan Kabupaten Aceh Selatan dan Kota Subulussalam.

Terbentuk pada tahun 1974 dengan ibukota Kutacane, Kabupaten Aceh Tenggara sampai tahun 2017 terdiri dari 16 Kecamatan dan 385 Desa.

DESCRIPTION

Geographically, Aceh Tenggara Regency is located between 3⁰55'23"-4⁰16'37" North Latitude and 96⁰43'23"-98⁰10'32" East Longitude with 25-1000 m height above sea level also surrounded by Forest of Gunung Leuser National Park and Bukit Barisan.

Border with Gayo Lues Regency and Langkat Regency of Sumatera Utara Province in northside, Langkat and Tanah Karo Regency of Sumatera Utara Province in eastside, Subulussalam Municipality and Aceh Selatan Regency and Tanah Karo of Sumatera Utara Province in southside, and Subulussalam Municipality and Aceh Selatan Regency in westside.

Formed in 1974 with Kutacane as the capital of the regency, until 2017 Aceh Tenggara Regency consist of 16 Regions and 385 Villiages.

LETAK GEOGRAFIS KABUPATEN ACEH TENGGARA

Geographical Position of Aceh Tenggara

Nama Daerah/Area Name	:	Kabupaten Aceh Tenggara/ <i>Aceh Tenggara Regency</i>
Letak/Location	:	3°55'23"–4°16'37" Lintang Utara/ <i>North Latitude</i> 96°43'23"–98°10'32" Bujur Timur/ <i>East Longitude</i>
Luas Daerah/Area Square	:	4 242,04 Km ²
Batas-Batas Daerah Regency Boundaries :		
◆ Sebelah Utara/Northern	:	Kabupaten Gayo Lues (Aceh), Kabupaten Langkat (Sumatera Utara) <i>Gayo Lues Regency (Aceh), Langkat Regency (Sumatera Utara)</i>
◆ Sebelah Selatan/Southern	:	Kota Subulussalam (Aceh), Kabupaten Aceh Selatan (Aceh), Kabupaten Tanah Karo (Sumatera Utara) <i>Subulussalam Municipality (Aceh), Aceh Selatan Regency (Aceh), Tanah Karo Regency (Sumatera Utara)</i>
◆ Sebelah Timur/Eastern	:	Kabupaten Langkat, Kabupaten Tanah Karo (Sumatera Utara) <i>Langkat Regency, Tanah Karo Regency (Sumatera Utara)</i>
◆ Sebelah Barat/Western	:	Kabupaten Aceh Selatan, Kota Subulussalam (Aceh) <i>Aceh Selatan Regency, Subulussalam Municipality (Aceh)</i>
Banyaknya Kecamatan Number of Subdistrict	:	16 Kecamatan/ <i>Subdistrict</i>
Banyaknya Mukim Number of Mukim	:	51 Mukim
Banyaknya Desa Definitif Number of Defined Village	:	385 Desa/ <i>Villages</i>

Sumber/Source : Bappeda Kabupaten Aceh Tenggara/*Bappeda of Aceh Tenggara Regency*

1.1 GEOGRAFI/*GEOGRAPHY*

Tabel 1.1.1 Luas Wilayah Menurut Kecamatan di Kabupaten Aceh Tenggara, 2017
Table Total Area by Subdistrict in Aceh Tenggara Regency, 2017

Kecamatan Subdistrict	Luas/Area (Km²)	Persentase Percentage (%)
(1)	(2)	(3)
1. Lawe Alas	1 027,10	24,21
2. Babul Rahmah	850,28	20,04
3. Tanah Alas	38,70	0,91
4. Lawe Sigala-Gala	72,39	1,71
5. Babul Makmur	83,49	1,97
6. Semadam	42,98	1,01
7. Leuser	212,93	5,02
8. Bambel	23,30	0,55
9. Bukit Tusam	40,32	0,95
10. Lawe Sumur	36,88	0,87
11. Babussalam	9,48	0,22
12. Lawe Bulan	37,14	0,88
13. Badar	93,18	2,20
14. Darul Hasanah	1 346,72	31,75
15. Ketambe	255,07	6,01
16. Deleng Pokhkisen	72,08	1,70
Jumlah/Total	4 242,04	100,00

Sumber/Source: Bappeda/Bappeda of Aceh Tenggara

Tabel 1.1.2 Nama Ibukota Kecamatan dan Jarak ke Ibukota Kabupaten, 2017
Name of Subdistrict Capital and the distance to Capital Regency, 2017

Kecamatan Subdistrict	Nama Ibukota Kecamatan Name of Subdistrict Capital	Jarak ke Ibukota Kabupaten (Km) The distance to Regency Capital (Km)
(1)	(2)	(3)
1. Lawe Alas	Ngkeran	13,6
2. Babul Rahmah	Lawe Sumur	23,0
3. Tanoh Alas	Tenembak Alas	22,0
4. Lawe Sigala-Gala	Lawe Sigala	23,0
5. Babul Makmur	Cinta Makmur	30,0
6. Semadam	Simpang Semadam	17,0
7. Leuser	Kane Mende	50,0
8. Bambel	Kuta Lang lang	7,0
9. Bukit Tusam	Lawe Dua	8,7
10. Lawe Sumur	Lawe Perlak	7,0
11. Babussalam	Kutacane	0
12. Lawe Bulan	Simpang Empat	2,0
13. Badar	Purwodadi	5,0
14. Darul Hasanah	Mamas	11,0
15. Ketambe	Lawe Beringin	19,0
16. Deleng Pokhkisen	Beriring Naru	10,0

Sumber/Source : BPS Kabupaten Aceh Tenggara/BPS-Statistics of Aceh Tenggara Regency

Tabel 1.1.3 Nama-Nama Sungai yang Melintas dan Nama Gunung di Kabupaten Aceh Tenggara, 2017
Name of Rivers and Mountains in Aceh Tenggara Regency, 2017

Kecamatan Subdistrict	Nama Sungai Rivers	Nama Gunung Mountains
(1)	(2)	(3)
1. Babul Rahmah	- Lawe Kompas - Lawe Bengkung - Lawe Sulong - Lawe Serakut	
2. Tanoh Alas	- Lawe Sampilang - Lawe Kongker - Lawe Kompas - Lawe Pio - Lawe Mamas	- Dg. Rutungtajal - Dg. Megaro - Gunung Uning Sigugur - Dl. Kukuran - Bukit Panji
3. Lawe Sigala-gala	- Lawe Tua - Lawe Sigalagala	
4. Leuser	- Lawe Peparit - Lawe Alas - Lawe Buahun Alas	
5. Bambel	- Lawe Lining - Lawe Dua - Lawe Tanduk - Lawe Likat	-Dg. Puntung
6. Lawe Bulan	- Lawe Kinga	
7. Darul Hasanah	- Lawe Setul - Lawe Pungge - Lawe Mamas - Lawe Lekuk - Lawe Buk - Lawe Ketambe	

Lanjutan Tabel/*Continued Table 1.1.3*

Kecamatan Subdistrict	Nama Sungai Rivers	Nama Gunung Mountains
(1)	(2)	(3)
7. Darul Hasanah	- Lawe Pinis	
	- Lawe didi	
	- Lawe Klambe	
	- Lawe Caras	
	- Lawe Sambemerah	
	- Lawe Namosegiring	
	- Lawe Kuta Seri	
	- Lawe Sikap	
	- Lawe Nimber	
	- Lawe Pjo	
8. Ketambe	- Lawe Aunan	
	- Lawe Gerger	
	- Lawe Mengkudu	
	- Lawe Menderung	
	- Lawe Penanggalan	
	- Lawe Gunungmalas	- Gunung Bendahara
	- Lawe Balelutu	
	- Lawe Gurah	
9. Deleng Pokhkisen	- Lawe Kelabu	
	- Lawe Mencirim	
	- Lawe Rutong	
	- Lawe Sagu	

Sumber/Source: Balai Taman Nasional Gunung Leuser AcehTenggara/TNGL Service of Aceh Tenggara Regency

Tabel 1.1.4 Luas Wilayah Taman Nasional Gunung Leuser per Kawasan di Kabupaten Aceh Tenggara, 2017
Table Coverage Area of Gunung Leuser National Park by Resort in Aceh Tenggara Regency, 2017

Kawasan Resort	Luas Kawasan Coverage Area (Ha)
(1)	(2)
1. Gurah	55 765,02
2. Lawe Mengkudu	2 481,91
3. Lawe Mamas	36 418,68
4. Pulo Gadung	44 817,71
5. Lawe Alas	52 408,29
6. Lawe Malum	42 546,20
7. Muara Situlen	44 666,95
Jumlah/Total	27 9104,8

Sumber/Source: Balai Taman Nasional Gunung Leuser AcehTenggara/TNGL Service of Aceh Tenggara Regency



The infographic is a central graphic shaped like a pair of glasses. The main lens is a large circle containing the title 'DPRK' and a list of seven political parties. The bridge of the glasses is a horizontal bar connecting two smaller circles. The left circle contains '#01' and a statistic about the number of members from Golkar. The right circle contains '#02' and a statistic about the gender distribution of members. The top right circle contains '#03' and a statistic about the number of decisions issued in 2017. There are also three small circular icons: a pencil on the left, a lightbulb on the right, and a speech bubble on the right.

DPRK

Beranggotakan dari 7 Partai Politik, yaitu Golkar, Hanura, PDIP, Demokrat, Partai Aceh, Gerindra, dan Nasdem.

#01

Sebelas dari total tiga puluh orang anggota DPRK berasal dari Golkar.

#02

Sebanyak 83 persen anggota didominasi laki-laki.

#03

Sepanjang tahun 2017, DPRK menghasilkan 12 keputusan/nota kesepakatan/berita acara.

PENJELASAN TEKNIS**TECHNICAL NOTES**

- | | |
|---|---|
| <p>1. Anggota Dewan Perwakilan Rakyat Daerah (DPRD) dipilih melalui pemilihan umum (pemilu) dan dilantik dalam masa jabatan lima tahun.</p> | <p>1. <i>Regional House of Representatives (DPRD) members are elected through a general election and appointed for a five-years membership.</i></p> |
| <p>2. Susunan pemerintahan Republik Indonesia periode 2014–2019 terdiri dari presiden, wakil presiden, lembaga tinggi negara, kementerian, setingkat menteri, dan Lembaga Pemerintahan Non Kementerian (LPNK).</p> | <p>2. <i>The government structure of the Republic of Indonesia period 2009–2014 consists of president, vice president, state supreme agencies, ministries, ministerial level institutions, and non-ministerial institutions.</i></p> |
| <p>3. Lembaga tinggi negara terdiri dari Majelis Permusyawaratan Rakyat (MPR), Dewan Perwakilan Rakyat (DPR), Badan Pemeriksa Keuangan (BPK), dan Mahkamah Agung (MA), Dewan Perwakilan Daerah (DPD), Mahkamah Konstitusi (MK), dan Komisi Yudisial (KY).</p> | <p>3. <i>State supreme agencies consist of The People’s Consultative Assembly, The House of Representative, The Audit Board of the Republic of Indonesia, Supreme Court, Local Councils, Constitutional Court, and Judicial Commission.</i></p> |
| <p>4. Kementerian terdiri dari kementerian koordinator dan kementerian.</p> | <p>4. <i>Ministries consist of coordinating ministry and departmental ministry.</i></p> |
| <p>5. Kementerian koordinator terdiri dari bidang politik, hukum, dan keamanan (Polhukam), bidang perekonomian, bidang pembangunan manusia dan kebudayaan, dan bidang</p> | <p>5. <i>Coordinating ministries consist of Coordinating Ministry for Political, Legal, and Security Affairs, Coordinating Ministry for the Economy, Coordinating Ministry for Maritime Affairs, and Coordinating</i></p> |

GOVERNMENT

kemaritiman.

Ministry for Human Development and Culture

6. Kementerian terdiri dari Kementerian Sekretaris Negara, Kementerian Dalam Negeri, Kementerian Luar Negeri, Kementerian Perencanaan Pembangunan Nasional/Bappenas, Kementerian Pertahanan, Kementerian Hukum dan Hak Asasi Manusia, Kementerian Keuangan, Kementerian Energi dan Sumber Daya Mineral, Kementerian Perindustrian, Kementerian Perdagangan, Kementerian Pertanian, Kementerian Perhubungan, Kementerian Kelautan dan Perikanan, Kementerian Ketenagakerjaan, Kementerian Badan Usaha Milik Negara, Kementerian Koperasi dan UKM, Kementerian Pekerjaan Umum dan Perumahan Rakyat, Kementerian Lingkungan Hidup dan Kehutanan, Kementerian Agraria dan Tata Ruang/Badan Pertanahan Nasional, Kementerian Kesehatan, Kementerian Kebudayaan dan Pendidikan Dasar Menengah, Kementerian Sosial, Kementerian Agama, Kementerian Pariwisata, Kementerian Komunikasi dan Informatika, Kementerian Pendayagunaan Aparatur Negara

6. *Departmental Ministries consist of State Secretary; Ministry of Home Affairs; Ministry of Foreign Affairs; Ministry of National Development Planning/Chairperson of National Development Planning Agency; Ministry of Defense; Ministry of Justice and Human Rights; Ministry of Finance; Ministry of Energy and Mineral Resources; Ministry of Industry; Ministry of Trade; Ministry of Agriculture; Ministry of Transportation; Ministry of Maritime Affairs and Fisheries; Ministry of Manpower; Ministry of State Owned Enterprises; Ministry of Cooperatives and Small and Medium Enterprises; Ministry of Public Works and Public Housing; Ministry of Environment and Forestry; Ministry of Agrarian Affairs and Spatial Planning/National Land Agency; Ministry of Health; Ministry of Culture and Elementary & Secondary Education; Ministry of Social Services; Ministry of Religious Affairs; Ministry of Tourism; Ministry of Communication and Informatics; Ministry of Empowerment of State Apparatus and Bureaucracy Reform; Ministry of Youth and Sports Affairs; Ministry*

dan Reformasi Birokrasi, Kementerian Pemuda dan Olahraga, Kementerian Desa, Pembangunan Daerah Tertinggal dan Transmigrasi, Kementerian Riset Teknologi dan Pendidikan Tinggi, dan Kementerian Pemberdayaan Perempuan dan Perlindungan Anak.

7. Setingkat Menteri terdiri dari Kejaksaan Agung, Tentara Nasional Indonesia, dan Kepolisian Negara Republik Indonesia
8. Lembaga Pemerintah Non Kementerian terdiri dari Arsip Nasional Republik Indonesia, Badan Intelijen Negara, Badan Kepegawaian Negara, Badan Kependudukan dan Keluarga Berencana Nasional, Badan Koordinasi Penanaman Modal, Badan Informasi Geospasial, Badan Meteorologi, Klimatologi, dan Geofisika, Badan Narkotika Nasional, Badan Nasional Penanggulangan Bencana, Badan Nasional Penanggulangan Terorisme, Badan Nasional Penempatan dan Perlindungan Tenaga Kerja Indonesia, Badan Pengawasan Obat dan Makanan, Badan Pengawasan Tenaga Nuklir, Badan Pengawasan Keuangan dan Pembangunan, Badan Pengkajian dan Penerapan

of Village Development, disadvantaged Regions and Transmigration; Ministry of Research, Technology, and Higher Education; and Ministry of Women Empowerment and Child Protection

7. *Ministerial Level Officials consist of, Attorney General, Indonesian National Defense Force, and Indonesian National Police.*
8. *Non Ministerial Institutions consist of National Archive of the Republic of Indonesia, State Intelligence Board, National Civil Service Agency, National Population and Family Planning Board, Investment Coordinating Board, Geospatial Information Agency, Meteorology, Climatology, and Geophysics Agency, National Narcotics Agency, National Agency for disaster Management, National Counter Terrorism Agency, The National Authority for The Placement and Protection of Indonesian Overseas Workers, National Agency of Drugs and Foods Control, Nuclear Energy Controlling Board, Audit and Development Supervising Agency, Agency for the Assesment and Application Technology, BPS-*

GOVERNMENT

Teknologi, Badan Pusat Statistik, Badan SAR Nasional, Badan Standardisasi Nasional, Badan Tenaga Nuklir Nasional, Lembaga Administrasi Negara, Lembaga Ilmu Pengetahuan Indonesia, Lembaga Ketahanan Nasional, Lembaga Kebijakan Pengadaan Barang/Jasa Pemerintah, Lembaga Penerbangan dan Antariksa Nasional, Lembaga Sandi Negara, dan Perpustakaan Nasional Republik Indonesia.

Statistics Indonesia, National Search and Rescue Agency, National Standardization Board, National Nuclear Energy Board, National Institute of Administration, National Institute of Science, National Resilience Institute, Government Procurement Policy Board, National Institute of Space and Aeronautics, National Crypto Agency, and National Library of Republic of Indonesia.

ULASAN**DESCRIPTION**

Kabupaten Aceh Tenggara pada awal terbentuk tahun 1974 terdiri dari 9 kecamatan dan saat ini berkembang menjadi 16 kecamatan yaitu Kecamatan Lawe Alas, Babul Rahmah, Tanoh Alas, Lawe Sigala-Gala, Babul Makmur, Semadam, Leuser, Babel, Bukit Tusam, Lawe Sumur, Babussalam, Lawe Bulan, Badar, Darul Hasanah, Ketambe, dan Deleng Pokhkisen.

Pada tahun 2017 jumlah desa di kabupaten Aceh Tenggara seluruhnya sebanyak 385 desa, yang terdiri dari 28 desa di Kecamatan Lawe Alas, 27 desa di Kecamatan Babul Rahmah, 14 Desa di Kecamatan Tanoh Alas, 35 Desa di Kecamatan Lawe Sigala gala, 21 Desa di Kecamatan Babul Makmur, 19 Desa di Kecamatan Semadam, 23 Desa di Kecamatan Leuser, 33 Desa di Kecamatan Babel, 23 Desa di Kecamatan Bukit Tusam, 18 Desa di Kecamatan Lawe Sumur, 27 Desa di Kecamatan Babussalam, 24 Desa di Kecamatan Lawe Bulan, 18 Desa di Kecamatan Badar, 28 Desa di Kecamatan Darul Hasanah, 25 Desa di Kecamatan Ketambe, dan 22 Desa di Kecamatan Deleng Pokhkisen.

Komposisi Keanggotaan DPR Kabupaten Aceh Tenggara hasil Pemilu 2014, 13 orang Fraksi Golongan Karya, 5

Aceh Tenggara Regency formed in 1974 at beginning have 9 Subdistricts and now increasing to 16 Subdistricts, these are namely Lawe Alas, Babul Rahmah, Tanoh Alas, Lawe Sigala gala, Babul Makmur, Semadam. Leuser, Babel, Bukit Tusam, Lawe Sumur, Babussalam, Lawe Bulan, Badar, Darul Hasanah, Ketambe, dan Deleng Pokhkisen.

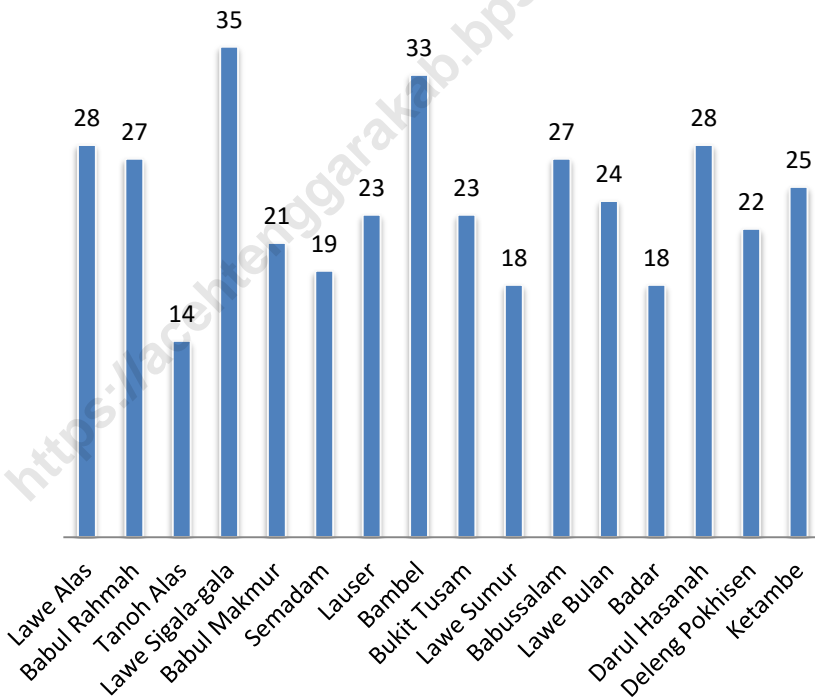
In 2017, total village in Aceh Tenggara Regency are 385 that consist of 24 villages in Lawe Alas, 27 villages in Babul Rahmah, 14 Villages in Tanoh Alas, 35 Villages in Lawe Sigala ga, 21 Villages in Babul Makmur, 19 Villages in Semadam, 23 Villages in Leuser, 33 Villages in Babel, 23 Villages in Bukit Tusam, 18 Villages in Lawe Sumur, 27 Villages in Babussalam, 24 Villages in Lawe Bulan, 18 Villages in Badar, 28 Villages in Darul hasanah, 25 Villages in Ketambe, and 22 Villages in Deleng Pokhkisen.

Composition of Second Level Regional Parliament membership in Aceh Tenggara Regency according to the result of public election 2014, 13 Golongan Karya Fraction, 5 Hati Nurani Rakyat Fraction, 6 Perjuangan Demokrat Fraction, 6 Sepakat Perubahan Fraction. 30 members of DPRK are consist of 25

GOVERNMENT

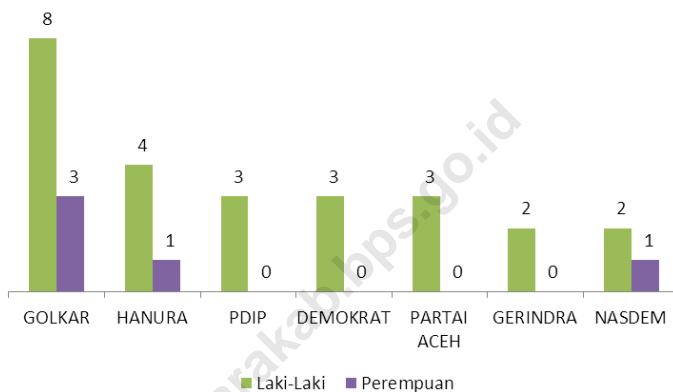
orang Fraksi Hati Nurani Rakyat, 6 orang *males and 5 females.*
Fraksi Perjuangan Demokrat, dan 6
orang Fraksi Sepakat Perubahan. Dari 30
orang anggota DPRK tersebut terdiri dari
25 Laki-Laki dan 5 perempuan.

Gambar 1 Jumlah Desa Menurut Kecamatan di Kabupaten Aceh Tenggara, 2017
Picture *Number of Vilages by Subdistrict in Aceh Tenggara Regency, 2017*



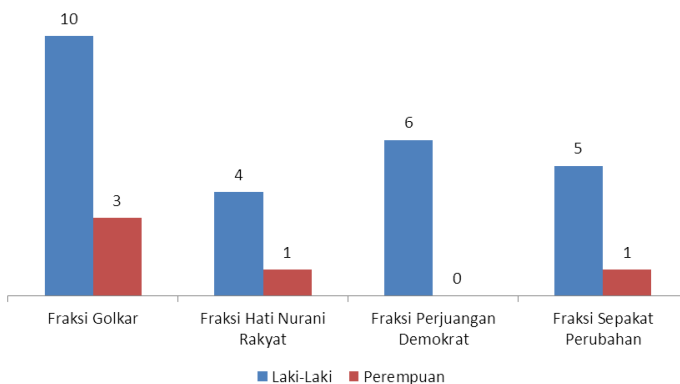
Sumber : Bagian Pemerintahan Setdakab Aceh Tenggara/General Affair division at Secretariat of Aceh Tenggara Regency

Gambar 2 Jumlah Anggota DPRD Menurut Partai Politik dan Jenis Kelamin di Kabupaten Aceh Tenggara, 2017
Picture *Number of Members of The Regional House of Representatives by Political Parties and Sex in Aceh Tenggara Regency, 2017*



Sumber/Source: Sekretariat DPR Kabupaten Aceh Tenggara/Secretary of Aceh Tenggara's House of Representative

Gambar 3 Jumlah Anggota DPR Kabupaten Aceh Tenggara Menurut Fraksi dan Jenis Kelamin, 2017
Picture *Number of Members on the Aceh Tenggara's House of Representative by Fraction and Sex, 2017*



Sumber/Source: Sekretariat DPR Kabupaten Aceh Tenggara/Secretary of Aceh Tenggara's House of Representative

2.1 WILAYAH ADMINISTRATIF/*ADMINISTRATIVE AREA*

Tabel 2.1.1 Nama-Nama Bupati dan Pejabat Bupati Kabupaten Aceh Tenggara yang Telah Menjalankan Tugas Sejak Tahun 1967 - 2017
Heads of The Subdistrict's Who Had Run their Duty from the year of 1967 to 2017

	Nama Name	Jabatan Position	Masa Jabatan Period
	(1)	(2)	(3)
1.	H. Syahadat	Bupati Aceh Tenggara	1975 – 1980
2.	Drs. A. Djalil	Pj. Bupati Aceh Tenggara	1980 – 1981
3.	T. Djohan Syahbudin,SH	Bupati Aceh Tenggara	1981 – 1986
4.	Drs. Soetardjo	Bupati Aceh Tenggara	1986
5.	T. Iskandar	Bupati Aceh Tenggara	1986 – 1991
6.	Drs. H. Syahbudin, BP	Bupati Aceh Tenggara	1991 – 1996
7.	Drs. H. Syahbudin, BP	Bupati Aceh Tenggara	1996 – 2001
8.	Drs. H. Armen Desky	Bupati Aceh Tenggara	2001 – 2006
9.	Drs. Rajadin	Pj. Bupati Aceh Tenggara	2006
10.	Drs. Martin Desky	Pj. Bupati Aceh Tenggara	2007
11.	H. Hasanuddin, B	Bupati Aceh Tenggara	2007 s/d 2013
12.	H. Hasanuddin, B	Bupati Aceh Tenggara	2013 s/d 2017
13.	Raidin Pinim, MAP	Bupati Aceh Tenggara	2017 s/d Sekarang

Sumber/Source: Sekretariat DPR Kabupaten Aceh Tenggara/*Secretary of Aceh Tenggara's House of Representative*

Tabel 2.1.2 Jumlah Mukim, Desa, dan Nama Camat Menurut Kecamatan di Kabupaten Aceh Tenggara, 2017
Number of Mukim, Village and Name of Subdistrict Leader by Subdistrict in Aceh Tenggara Regency, 2017

Kecamatan Subdistrict	Nama Camat Name of Subdistrict Leader	Mukim Mukim	Desa Village
(1)	(2)	(3)	
1. Lawe Alas	Sudirman, SE	4	28
2. Babul Rahmah	Haddin, SE	3	27
3. Tanah Alas	Madun Kamil, S.Pd	3	14
4. Lawe Sigala-Gala	Ramadani, S.STP, MM	4	35
5. Babul Makmur	Ismaidi, ST	3	21
6. Semadam	H. Abdul Kaharuddin, S.Sos	3	19
7. Leuser	Juanda, SE	3	23
8. Babel	Asaludin, SE	4	33
9. Bukit Tusam	Syukri, SE, MM	3	23
10. Lawe Sumur	Sudarmi, SP	3	18
11. Babussalam	Rahmad Fadli, S.STP, MM	3	27
12. Lawe Bulan	Saliman Desky, BA	3	24
13. Badar	Syafriadi, SH	3	18
14. Darul Hasanah	Tarmizi, SP,MM	3	28
15. Ketambe	Riduansyah, S.Sos	3	25
16. Deleng Pokhkisen	Zainul Arifin, SE	3	22

Sumber : Bagian Pemerintahan Setdakab Aceh Tenggara/General Affair division at Secretariat of Aceh Tenggara Regency

GOVERNMENT

Tabel 2.1.3 Nama-Nama Desa, Jumlah Dusun, Nama Kepala Desa, dan Pendidikannya di Kecamatan Lawe Alas Kabupaten Aceh Tenggara, 2017
Name of Village, Number of Sub Village, Village Leader, and his Education in Lawe Alas Subdistrict of Aceh Tenggara Regency, 2017

	Desa Village	Jumlah Dusun Number of Sub Village	Nama Kepala Desa Name of Village Leader	Pendidikan Education
	(1)	(2)	(3)	(4)
1.	NGKERAN	3	MISHAR	SMA
2.	PASIR BANGUN	3	JAMUDIN	SMA
3.	K U B U	4	ZAKANEDI	S1
4.	LAWE KONGKER	4	BANDALIA	SMA
5.	LAWE LUBANG INDAH	3	SABARINSYAH	SMP
6.	BATU HAMPARAN	3	ALIYAS	SMA
7.	PASIR NUNGGUL	3	SUKRAN	SMA
8.	LAWE KONGKER HILIR	3	ZAINUDIN	SMA
9.	PAYE MUNJE	3	BUKHARI	S1
10.	PASIKH PEKHMATE	3	ISKANDAR ZULKARNAIN	DIII
11.	MUARA BARU	4	JUMAT DINGIN	...
12.	RUMAH KAMPUNG	4	JUANDA	SMA
13.	PASIKH NUNANG	3	MANDIN	SMA
14.	DELENG KUKUSEN	3	BAHUDIN	SMA
15.	KUTA BATU I	4	SEH MUHAMMAD AMIN	SMA
16.	KUTA BATU II	4	MUKMIN	...
17.	PERAPAT BATU NUNGGUL	3	SALAMANDI, S.Pdi	S1
18.	PULO SEPANG	3	HANUDIN	...
19.	RIH MBELANG	4	EDI SUDARMONO	SMA
20.	KUTE BATU BARU	4	HASBI	SMP
21.	PULO GADUNG	3	JUMADIN, S	SMA
22.	PINTU KHIMBE	2	RASIDAN	SMA
23.	LAWE SEMPILANG	3	KAMALA BATUR	SMA
24.	PULO NDADAP	4	INSAN BASRI	SMA
25.	KUTA CINGKAM I	3	RUSLI PELIS	SMA
26.	KUTA CINGKAM II	4	MUHAMMAD YAMIN	SMA
27.	DARUL AMIN	4	RASIDIN	SMA
28.	CINGKAM MEKHANGUN	2	SAMIDIN	SMA

Sumber : Bagian Pemerintahan Setdakab Aceh Tenggara/General Affair division at Secretariat of Aceh Tenggara Regency

Tabel 2.1.4 Nama-Nama Desa, Jumlah Dusun, Nama Kepala Desa, dan Pendidikannya di Kecamatan Babul Rahmah Kabupaten Aceh Tenggara, 2017
Name of Village, Number of Sub Village, Village Leader, and his Education in Babul Rahmah Subdistrict of Aceh Tenggara Regency, 2017

	Desa Village	Jumlah Dusun Number of Sub Village	Nama Kepala Desa Name of Village Leader	Pendidikan Education
	(1)	(2)	(3)	(4)
1.	ALAS MESIKHAT	2	ABD RAHMAN	SMA
2.	KHAMBUNG TUBUNG	2	BASRI	...
3.	KUTE SPEKHINDING	2	PARSAORAN	SMA
4.	TITI HAKHAPEN	2	ILHAM	SMA
5.	PINGGAN MBELANG	2	SALIDIN	SMA
6.	TUAH MESADE	2	RUL AMRI	SMA
7.	TUHI JONGKAT	2	ABDUL RAHMAN	SMA
8.	LINGGA ALAS	2	SAMSUL BAHRI	SMA
9.	SUMUR ALAS	2	AMINOLLAH	SMA
10.	LAWE SUMUR	3	SABRI	SMA
11.	TANOH SUBUKH	2	ESLAN	...
12.	MUTIARA DAMAI	2	ZAINAL ABIDIN	...
13.	PENGUHAPAN	2	ERIKSON	SMP
14.	TITI MAS	2	RABUSAH	SMA
15.	DOLOK NOLI	2	SAHARUDIN	...
16.	LUMBAN TUA	2	JAMLI SIMANGUNSONG	...
17.	UKEKH DELENG	2	MANGAPUL	...
18.	MERANTI	2	DARWIN	SMA
19.	LUMBAN SITIO TIO	2	ARLINA SIAGIAN	SMP
20.	PARDAMEAN	2	JONNER SIMANJUNTAK	SMA
21.	KUTA LANG LANG	3	SANUSI	SMA
22.	UNING SIGUGUR	2	ARIFIN SASTRAJAYA	SMA
23.	LAWE MALUN	4	KARMUDIN	...
24.	SALIM PIPIT	2	SABIRAN	...
25.	SIGAI INDAH	2	JUPRIADI	SMP
26.	ALUR BANING	2	DINTO EFENDI	...
27.	ALUR BARU	2	JERRI	SMP

Sumber : Bagian Pemerintahan Setdakab Aceh Tenggara/General Affair division at Secretariat of Aceh Tenggara Regency

GOVERNMENT

Tabel 2.1.5 Nama-Nama Desa, Jumlah Dusun, Nama Kepala Desa, dan Pendidikannya di Kecamatan Tanoh Alas Kabupaten Aceh Tenggara, 2017
Table *Name of Village, Number of Sub Village, Village Leader, and his Education in Tanoh Alas Subdistrict of Aceh Tenggara Regency, 2017*

	Desa Village	Jumlah Dusun Number of Sub Village	Nama Kepala Desa Name of Village Leader	Pendidikan Education
	(1)	(2)	(3)	(4)
1.	STAMBUL JAYA	3	HAMDAN	...
2.	TIMANG RASA	3	RIDUAN	...
3.	ALUR NANGKA	3	ALIMAN	S1
4.	RUMAH LUAR	3	SELAN	...
5.	KHUTUNG MBELANG	3	ALIMUDIN	...
6.	LAWE TUNGKAL	3	MAHYUDIN	SMP
7.	ALUR LANGSAT	3	JUHRI	...
8.	RAMBAH SAYANG	3	SAYUNAN	SMP
9.	SALIM PINIM I	3	DAIMAN PAGAN	SMA
10.	SALIM PINIM II	3	IMANUDIN	...
11.	KUTE MEJILE	3	ZAINUDIN	SMA
12.	TENEMBAK ALAS	3	M. YUSUF	...
13.	JAMBUR PERMATE	2	RABUSIN	...
14.	JAMBUR DAMAR	2	RABUIN	SMA

Sumber : Bagian Pemerintahan Setdakab Aceh Tenggara/General Affair division at Secretariat of Aceh Tenggara Regency

Tabel 2.1.6 Nama-Nama Desa, Jumlah Dusun, Nama Kepala Desa, dan Pendidikannya di Kecamatan Lawe Sigala-gala Kabupaten Aceh Tenggara, 2017
Name of Village, Number of Sub Village, Village Leader, and his Education in Lawe Sigala-gala Subdistrict of Aceh Tenggara Regency, 2017

	Desa Village	Jumlah Dusun Number of Sub Village	Nama Kepala Desa Name of Village Leader	Pendidikan Education
	(1)	(2)	(3)	(4)
1.	DARUL AMAN	2	BAKRI	SMA
2.	SEBUNGKE	3	SAMIUN LINGGA	...
3.	ENMIYA BATU 200	3	ASALUDIN	...
4.	LAWE KESUMPAT	2	TOGAR	SMA
5.	BUKIT MERDEKA	2	MUHAMMAD NASIR	SMA
6.	BUKIT SEPAKAT	2	LAMSARUDDIN	...
7.	LAWE TUA MAKMUR	2	PANGERAN PANJAITAN	...
8.	LAWE TUA PERSATUAN	3	AMSER PANJAITAN	...
9.	LAWE TUA GABUNGAN	3	SURMAN BERLIMAN	SMA
10.	LAWE SIGALA II	3	ANGIAT TIOPAN	SMA
11.	KAYU MBELIN	3	ALESTON	SMA
12.	KARYA INDAH	3	MANGASI SIHOMBING	SMP
13.	LAWE SIGALA TIMUR	2	NELSON SIAHAAN	SMA
14.	SUKA MAJU	2	BILSON PURBA	SMA
15.	LAWE PEKHIDINEN	3	M. NURDIN	SMA
16.	LAWE SIGALA BARAT JAYA	3	MUCHTAR DESKY	SMA
17.	LAWE SIGALA BARAT	4	ARUAN ABDI	SMA
18.	SUKA DAMAI	2	NURAINI	SMA
19.	SUKA JAYA	4	ALI AMRAN	...
20.	LAWE SERKE	2	SEH RAIDIR	...
21.	KEDATARAN GABUNGAN	2	BINDU SIHITAM	SMA
22.	GAYA JAYA	3	MARJEN SIMAMORA	...
23.	GABUNGAN PARSAORAN	2	JAMSON SIANIPAR	...
24.	GELAH MUSARA	2	SYABRI	SMA

GOVERNMENT

Lanjutan Tabel/*Continued Table 2.1.6*

	Desa Village	Jumlah Dusun Number of Sub Village	Nama Kepala Desa Name of Village Leader	Pendidikan Education
	(1)	(2)	(3)	(4)
25.	MULIE DAME	2	HASANUDDIN	SMA
26.	NDAUH NI TENGGAU	2	HASUDUNGAN PANJAITAN	SMP
27.	KERTIMBANG	3	IPONG	SMA
28.	LAWE LONING AMAN	3	AMIRULLAH	SMA
29.	LAWE LONING HAKHAPEN	2	SABARUDDIN	SMA
30.	LAWE LONING GABUNGAN	3	DOMERITA Br. P	...
31.	LAWE LONING SEPAKAT	3	JAMES SILITONGA	SD
32.	TANAH BARU	3	SALIHIN	...
33.	LAWE RAKAT	3	VIATOR SILALAH	...
34.	KUTA TENGAH	3	HENRI SIRINGORINGO	SMP
35.	LAWE LONING I	3	MARULAK BAGARIANG	...

Sumber : Bagian Pemerintahan Setdakab Aceh Tenggara/*General Affair division at Secretariat of Aceh Tenggara Regency*

Tabel 2.1.7 Nama-Nama Desa, Jumlah Dusun, Nama Kepala Desa, dan Pendidikannya di Kecamatan Babul Makmur Kabupaten Aceh Tenggara, 2017
Name of Village, Number of Sub Village, Village Leader, and his Education in Babul Makmur Subdistrict of Aceh Tenggara Regency, 2017

	Desa Village	Jumlah Dusun Number of Sub Village	Nama Kepala Desa Name of Village Leader	Pendidikan Education
	(1)	(2)	(3)	(4)
1.	PINTU ALAS	3	SYAHRUL	SMP
2.	TANO ALAS	3	ERNAWATI	SMP
3.	LAWE TAWAKH	2	AGUS SALAM EPENDI	SMA
4.	KAMPUNG BHAKTI	4	SABTUDIN	SMA
5.	SEJAHTERA	3	ROBBEN MANURUNG	...
6.	SEJAHTERA BARU	3	MARUBA HUTAURUK	SMP
7.	PARDAMAIAN	3	SAHAT PANGARIBUAN	SMP
8.	CINTA MAKMUR	3	LUKMAN MANURUNG	...
9.	LAWE PERBUNGA	3	JIMMY HARRY S	SMA
10.	LAWE MANTIK	3	MARUDUT NABABAN	...
11.	MUARA SETIA	3	TAHAN	SMA
12.	CINTA DAMAI	3	MAKMUR PANJAITAN	SMA
13.	MUARA SITULEN	3	M. RASAD	SMA
14.	LAWE DESKY SABAS	3	LOLEN SIMAMORA	S1
15.	LAWE DESKY TONGAH	2	ARBEN NAINGGOLAN	SMA
16.	KUTE MAKMUR	3	SONANG SITUMORANG	...
17.	LAWE DESKY JAYA	2	SEMADI	SMA
18.	SABILUSSALAM	2	RES NASIONAL	SMP
19.	LAWE DESKY I	3	SAIDIN KARO-KARO	...
20.	PARDOMUAN I	2	NGOLU SIANTURI	SMP
21.	PARDOMUAN II	3	RAHMAD SIMORANGKIR	SMA

Sumber : Bagian Pemerintahan Setdakab Aceh Tenggara/General Affair division at Secretariat of Aceh Tenggara Regency

GOVERNMENT

Tabel 2.1.8 Nama-Nama Desa, Jumlah Dusun, Nama Kepala Desa, dan Pendidikannya di Kecamatan Semadam Kabupaten Aceh Tenggara, 2017
Table *Name of Village, Number of Sub Village, Village Leader, and his Education in Semadam Subdistrict of Aceh Tenggara Regency, 2017*

	Desa Village	Jumlah Dusun Number of Sub Village	Nama Kepala Desa Name of Village Leader	Pendidikan Education
	(1)	(2)	(3)	(4)
1.	PASAR PUNTUNG	2	MHD. YUSUF	SMA
2.	KAMPUNG BARU	3	ALIAS	S1
3.	SIMPANG SEMADAM	4	IRWANSAH	SMA
4.	LAWE BERINGIN GAYO	4	T. RAHMADHANI ARIGA	SMA
5.	SEMADAM ASAL	3	JALALUDIN	...
6.	LAWE BERINGIN HORAS	2	SUDIANTO SIAGIAN	...
7.	LAWE KINGE GABUNGAN	3	SABFOR OKTULIM	SMP
8.	SELAMAT INDAH	3	NYAKMAN	SMA
9.	LAWE KINGE TEBING TINGGI	2	HAJIDIN	SMA
10.	SEPAKAT SEGENEP	3	MUHAMMAD TAMIN	S1
11.	KERAN ALUR BULUH	3	ATIMIN	SMP
12.	SUKA MAKMUR	2	SAMIRAN	SMA
13.	LAWE PETANDUK	2	RASMI BR PURBA	DIII
14.	KEBUN SERE	1	DISON RIA ARUAN	...
15.	TITI PASIR	3	RASIDIN	SMA
16.	LAWE MEJILE	3	SYARIFUDIN	...
17.	LAWE PETANDUK I	3	DELINCE	DIII
18.	LAWE KINGA LAPTER	2	HARTA	SMA
19.	SEMADAM AWAL	3	HASBI WAHYUDI	SMA

Sumber : Bagian Pemerintahan Setdakab Aceh Tenggara/General Affair division at Secretariat of Aceh Tenggara Regency

Tabel 2.1.9 Nama-Nama Desa, Jumlah Dusun, Nama Kepala Desa, dan Pendidikannya di Kecamatan Leuser Kabupaten Aceh Tenggara, 2017
Name of Village, Number of Sub Village, Village Leader, and his Education in Leuser Subdistrict of Aceh Tenggara Regency, 2017

	Desa Village	Jumlah Dusun Number of Sub Village	Nama Kepala Desa Name of Village Leader	Pendidikan Education
	(1)	(2)	(3)	(4)
1.	LAWE SERAKUT	2	ZAINUDIN	SMP
2.	TANJUNG SARI	4	JAPUASA LUMBAN P	SMA
3.	PERMATA MUSARA	3	AHYAR UBAIDI	SMA
4.	TUAH KEKHINE	2	MAJIDIN	SMA
5.	SEPAKAT	3	HARIPIN	SMA
6.	GUNUNG PAK-PAK	3	ANWAR	SD
7.	TUNAS MUDE	2	DERHANA BERUTU	SMA
8.	BUKIT MERIAH	4	HARSONO NABABAN	...
9.	PUNCE NALI	2	EDI	SMA
10.	HAKHAPEN	1	SINTONG ROMA S. NAIBAHO	SMA
11.	KANE MENDE	2	NASIBTA PERANGINANGIN	SMP
12.	BUKIT BINTANG INDAH	4	DAPOT	SMA
13.	GAYE SENDAH	2	MAHDI	SMA
14.	UKHAT PESELUK	2	NURMA TUMANGOR	SMA
15.	NAGA TIMBUL	1	ARMANTONI	...
16.	KOMPAS	2	RUSLAN SITUMEANG	SMP
17.	BINTANG ALGA MUSARA	2	INDRA KUMADIN	SMA
18.	LAUT TAWAR	4	SASRI KARO-KARO	SMP
19.	SUKA DAME	2	SAMUD PINEM	SMA
20.	AKHI MEJILE	2	ARIFIN TUMANGER	SMP
21.	BUN-BUN INDAH	3	NURUDIN	SMP
22.	BUN-BUN ALAS	2	EDIAN	...
23.	SADE ATE	2	INDRA MANULLANG	SMP

Sumber : Bagian Pemerintahan Setdakab Aceh Tenggara/General Affair division at Secretariat of Aceh Tenggara Regency

GOVERNMENT

Tabel 2.1.10 Nama-Nama Desa, Jumlah Dusun, Nama Kepala Desa, dan Pendidikannya di Kecamatan Babel Kabupaten Aceh Tenggara, 2017
Name of Village, Number of Sub Village, Village Leader, and his Education in Babel Subdistrict of Aceh Tenggara Regency, 2017

	Desa Village	Jumlah Dusun Number of Sub Village	Nama Kepala Desa Name of Village Leader	Pendidikan Education
	(1)	(2)	(3)	(4)
1.	TUALANG SEMBILAR	3	SUKARDI	...
2.	TERUTUNG PAYUNG HILIR	3	AGUS MULIADI	SMA
3.	TERUTUNG PAYUNG HULU	2	FIN	SMP
4.	LIKAT	3	MUHAMMAD APRIA NURSA	S1
5.	RIKIT	3	SAHRIL	SMA
6.	KUNING I	4	HASAN BASRI	SMP
7.	CINTA DAMAI	3	SAFRUDIN	SD
8.	KUNING II	3	ARIFIN	SMA
9.	KUTA LANG-LANG	3	KUANDA	...
10.	PEDESI	3	HERMANSYAH	S1
11.	BIAK MULI	4	JUNAIDI, S.Pdi	S1
12.	TERUTUNG MEGARA ASLI	3	BUHARI	SMA
13.	PINDING	5	SAMSUANDI	SMP
14.	LAWE HIJO	3	BULKAINISAH	SMA
15.	BABEL GABUNGAN	4	NAWI, SE	S1
16.	PULO KEDONDONG	3	ALIM JOHARI	SMP
17.	PULO PERENGGE	3	BUDIMAN	...
18.	KUTE ANTARA	2	MAHMUDAN	S1
19.	TERUTUNG SEPERAI	3	RAJUANDI	SMA
20.	LAWE KIHING	2	SAHBANDAR	SMA
21.	BABEL	4	ADE YOVI NOVALESI	S1
22.	KUTE SERI	3	MUJIBURRAHMABN	SMA
23.	KUTA BULUH	2	RUSLI SANI	...

Lanjutan Tabel/*Continued Table 2.1.10*

	Desa Village	Jumlah Dusun Number of Sub Village	Nama Kepala Desa Name of Village Leader	Pendidikan Education
	(1)	(2)	(3)	(4)
24.	TUALANG SEMBILAR BARU	2	SEHNUDIN	SMA
25.	TERUTUNG PAYUNG GAB.	3	RUDIANSYAH	SMA
26.	BIAK MULI BARU	3	SAMADI	SMA
27.	BIAK MULI PANTE RAJA	3	AWALUDIN	SMA
28.	BIAK MULI SEJAHTERA	3	MUSA	SMP
29.	LAWE HIJO METUAH	3	AMINUDIN	SMA
30.	LAWE HIJO AMPERA	2	SALAMUDIN	SMA
31.	LEMBAH HAJI	3	DULANI AHMAD	SMA
32.	KUTA LANG LANG BARU	3	KHAIRUDDIN	SMA
33.	PANCAR IMAN	3	MUHARI	SMA

Sumber : Bagian Pemerintahan Setdakab Aceh Tenggara/*General Affair division at Secretariat of Aceh Tenggara Regency*

GOVERNMENT

Tabel 2.1.11 Nama-Nama Desa, Jumlah Dusun, Nama Kepala Desa, dan Pendidikannya di Kecamatan Bukit Tusam Kabupaten Aceh Tenggara, 2017
Name of Village, Number of Sub Village, Village Leader, and his Education in Bukit Tusam Subdistrict of Aceh Tenggara Regency, 2017

	Desa Village	Jumlah Dusun Number of Sub Village	Nama Kepala Desa Name of Village Leader	Pendidikan Education
	(1)	(2)	(3)	(4)
1.	KUTE LENGAT PAGAN	3	JUL HAMID	S1
2.	AMALIAH	3	HASILUDDIN	...
3.	DARUSSALAM	2	RIDUANSYAH PUTRA	S1
4.	KERUKUNAN	3	RASIDIN	SMA
5.	MAHA SINGKIL	3	JENAL ABIDIN	SMA
6.	SEBUDI JAYA	3	MISDAN	SMP
7.	DARUL IMAMI	3	AMRI	SMA
8.	PAYA RAMBUNG	3	JAMIDIN HUSIN	SMP
9.	GUMPANG	3	ASBIN	SMA
10.	KUTA LINGGA	3	KARYA	SMP
11.	KUTA GERAT	2	ZULKIFLI	SMA
12.	EMPAT LIMA	3	RAMLI	SMP
13.	RIKIT BUR II	3
14.	REMA	3	HASAN BASRI	SMP
15.	PEJUANG	3	PRASTO SAPTADI	...
16.	LAWE DUA GAB	5	SALIMIN MAHA	SMA
17.	RIKIT BUR	3	SUKRI KARIM	SMA
18.	TENEMBAK BINTANG	3	JEMAAN	...
19.	ALUR BULUH	2	JUHARDI	SMP
20.	TUALANG BARU	3	SABIIN	...
21.	KUTE LENGAT SELIAN	3	KASIMEN	...
22.	BAMBEL BARU	3	ABDUS SAMIN	SMA
23.	MBAK SAKO	3	MUHAMMAD IHRAM, A. Ma. Pd	DII

Sumber : Bagian Pemerintahan Setdakab Aceh Tenggara/General Affair division at Secretariat of Aceh Tenggara Regency

Tabel 2.1.12 Nama-Nama Desa, Jumlah Dusun, Nama Kepala Desa, dan Pendidikannya di Kecamatan Lawe Sumur Kabupaten Aceh Tenggara, 2017
Name of Village, Number of Sub Village, Village Leader, and his Education in Lawe Sumur Subdistrict of Aceh Tenggara Regency, 2017

	Desa <i>Village</i>	Jumlah Dusun <i>Number of Sub Village</i>	Nama Kepala Desa <i>Name of Village Leader</i>	Pendidikan <i>Education</i>
	(1)	(2)	(3)	(4)
1.	KUTA LESUNG	3	SABIRIN	SMA
2.	BERANDANG	4	HASBULLAH	SMA
3.	LAWE SUMUR	4	KADIMIN	S1
4.	TERUTUNG MEGARE LAWE PASARAN	3	SYAPI'I	SMA
5.	KISAM GABUNGAN	3	AMIR MAHMUD	SMA
6.	PENOSAN	3	TABEL	SMA
7.	KISAM KUTE PASIR	3	IRVAN SALASA	...
8.	BUAH PALA	3	KAMALUDDIN	SMA
9.	KUTE BUNIN	3	ALI HASMI	SMP
10.	LAWE SUMUR BARU	3	ABD AZIM	SMA
11.	SETIA BARU	3	MALIDIN	SMA
12.	LAWE PERLAK	4	JAMUDIN	SMA
13.	LAWE SUMUR SEPAKAT	4	UMARUDIN	SMA
14.	TERUTUNG MEGARA BARU	3	INSANUL PAWI	...
15.	LAWE PASARAN TENGGU MBELIN	3	SAHRIL	SMA
16.	KISAM LESTARI	2	SUHARDY, S.Pdi	S1
17.	KISAM KUTA RAMBE	3	SYEH AMRI AFAN	SMP
18.	TIGER MIKO	3	ABD. MUTALIB	...

Sumber : Bagian Pemerintahan Setdakab Aceh Tenggara/General Affair division at Secretariat of Aceh Tenggara Regency

GOVERNMENT

Tabel 2.1.13 Nama-Nama Desa, Jumlah Dusun, Nama Kepala Desa, dan Pendidikannya di Kecamatan Babussalam Kabupaten Aceh Tenggara, 2017
Table *Name of Village, Number of Sub Village, Village Leader, and his Education in Babussalam Subdistrict of Aceh Tenggara Regency, 2017*

	Desa <i>Village</i>	Jumlah Dusun <i>Number of Sub Village</i>	Nama Kepala Desa <i>Name of Village Leader</i>	Pendidikan <i>Education</i>
	(1)	(2)	(3)	(4)
1.	GUMPANG JAYA	3	MOHD. RAJA ZAMAN	SMA
2.	KUTARIH	4	RASIDUN, SE	S1
3.	PERAPAT HILIR	6	SAPERA ANTONI	SMA
4.	PERAPAT HULU	5	SABIRIN	SMA
5.	PULO LATONG	3	SANDRA PUTRA	SMA
6.	PERAPAT SEPAKAT	4	ABDUL RAHMAN	SMA
7.	PERAPAT TITI PANJANG	4	H. RASITUN	SMA
8.	KUTACANE LAMA	3	ALAMSYAH	SMA
9.	KOTA KUTACANE	5	KHAIRUDIN	SMA
10.	PULONAS	3	DARMAWAN	SMA
11.	MUARA LAWE BULAN	3	JALALUDDIN	SMA
12.	PULO SANGGAKH	3	SAHBUDIN	SMA
13.	MBARUNG	3	MUHAMMAD RAMLAN	SMA
14.	UJUNG BARAT	3	RABUSAH	SMA
15.	KAMPUNG RAJA	3	MHD. SYAH REZA	SMA

Lanjutan Tabel/*Continued Table 2.1.13*

	Desa Village	Jumlah Dusun Number of Sub Village	Nama Kepala Desa Name of Village Leader	Pendidikan Education
	(1)	(2)	(3)	(4)
16.	MBARUNG D. SAUDANE	3	SARIDIN	SMA
17.	BATU MBULAN SEPAKAT	3	SAPIRIN	SMA
18.	BATU MBULAN ASLI	3	JAMIDAN	DIII
19.	BATU MBULAN I	4	JAHUDIN	S1
20.	BATUMBULAN II	2	DAHMAHSAH	SMA
21.	BATUMBULAN BARU	3	BAHRI	SMA
22.	ALAS MERANCAR	2	ZULKIFLI P	SMA
23.	PULO PEDING	2	SUHERMAN	SMA
24.	K. MELAYU GABUNGAN	2	RAHMAD RIADI	SMA
25.	TERUTUNG PEDI	3	MUHAMMAD ARIMIN	SMP
26.	MEDABE	3	BUSTAMAM	SMA
27.	KAMPUNG MELAYU	2	BENRI MARAGANTI	...

Sumber : Bagian Pemerintahan Setdakab Aceh Tenggara/*General Affair division at Secretariat of Aceh Tenggara Regency*

GOVERNMENT

Tabel 2.1.14 Nama-Nama Desa, Jumlah Dusun, Nama Kepala Desa, dan Pendidikannya di Kecamatan Lawe Bulan Kabupaten Aceh Tenggara, 2017
Name of Village, Number of Sub Village, Village Leader, and his Education in Lawe Bulan Subdistrict of Aceh Tenggara Regency, 2017

	Desa Village	Jumlah Dusun Number of Sub Village	Nama Kepala Desa Name of Village Leader	Pendidikan Education
	(1)	(2)	(3)	(4)
1.	PASIR PENJENGAKAN	4	YUSSUDARSO	SMA
2.	KUTAMBARU	1	SULTAN MANSHURI	SMA
3.	PASIR GALA GABUNGAN	4	SAHPUTRA	SMA
4.	LAWE RUTUNG	3	DJUMALA, BA	DII
5.	KUTA BANTIL	2	SAIDI UMAR DESKY	SMA
6.	LAWE KULOK	3	MARICON	SMA
7.	LAWE SAGU HULU	3	ARFAN SELIAN	SMA
8.	TENEMBAK JUHAR	3	SWARNI	SMA
9.	LAWE SAGU HIILIR	3	ABU HASAN ASHARI	SMA
10.	KAMPUNG NANGKA	3	GUNTAR	SMA
11.	TELAGA MEKAR	2	LAHIDIN	...
12.	KUTE BULUH BOTONG	4	BADUR ALI	SMA
13.	KUTE MBARU BENCAWAN	3	SALIDINSYAH	...
14.	PULONAS BARU	3	SINAR TANI	SMA
15.	SIMPANG EMPAT	3	KARIAWAN	SMA
16.	KANDANG BELANG MANDIRI	3	JONI	SMA
17.	MBACANG RACUN	4	TOGI HASAORAN PURBA	SMA
18.	LAWE KINGE	3	HADENAN	SMA
19.	PERAPAT TIMUR	4	RIKA SABTI	...
20.	BAHAGIA	3	SYAHBIRAN	SMA
21.	KUTA GALUH	4	MUHAMMAD SABRI	SMA
22.	KUTE GENTING	3	RASIDAN	SMA
23.	LAWE SAGU	3	KHAIRUL AHMAD SELIAN	SMA
24.	KUTE PANGGUH	3	MAWARDI	DIII

Sumber : Bagian Pemerintahan Setdakab Aceh Tenggara/General Affair division at Secretariat of Aceh Tenggara Regency

Tabel 2.1.15 Nama-Nama Desa, Jumlah Dusun, Nama Kepala Desa, dan Pendidikannya di Kecamatan Badar Kabupaten Aceh Tenggara, 2017
Name of Village, Number of Sub Village, Village Leader, and his Education in Badar Subdistrict of Aceh Tenggara Regency, 2017

	Desa Village	Jumlah Dusun Number of Sub Village	Nama Kepala Desa Name of Village Leader	Pendidikan Education
	(1)	(2)	(3)	(4)
1.	DELENG MEGAKHE	3	RAHMAD HIDAYAT	...
2.	BADAR INDAH	3	ABI HASAN	...
3.	KUTA TINGGI	4	HASANUDIN SELIAN	SMA
4.	SALANG ALAS	2	ZULKANEDI, M.MA	DIII
5.	LAWE BEKUNG	3	JOHN FEDERAL BATUBARA	...
6.	LAWE BEKUNG TAMPAHEN	3	ADIEL	SMA
7.	TANO H MEGAKHE	3	SURIADI	SMA
8.	TANAH MERAH	2	PITRA HADIMASYAH	SMA
9.	PURWODADI	3	ARI KUSANTO	SMA
10.	KUMBANG INDAH	3	MAWARDI SIREGAR	SMA
11.	KAMPUNG BARU	5	BUDIMANSYAH SKD	SMA
12.	KUMBANG JAYA	6	UMAR ALI	SMP
13.	KUTA PASIR	3	JAMALUDDIN	SMP
14.	BATUMBERONG	3	PANGALOAN	...
15.	PERANGINAN	4	BELMAN PITUS	SMA
16.	LAWE SEKERAH	3	SAMSUL BAHRI	SMA
17.	NATAM	3	SAYENDRA	DII
18.	NATAM BARU	3	RUDI	SMA

Sumber : Bagian Pemerintahan Setdakab Aceh Tenggara/General Affair division at Secretariat of Aceh Tenggara Regency

GOVERNMENT

Tabel 2.1.16 Nama-Nama Desa, Jumlah Dusun, Nama Kepala Desa, dan Pendidikannya di Kecamatan Darul Hasanah Kabupaten Aceh Tenggara, 2017
Name of Village, Number of Sub Village, Village Leader, and his Education in Darul Hasanah Subdistrict of Aceh Tenggara Regency, 2017

	Desa Village	Jumlah Dusun Number of Sub Village	Nama Kepala Desa Name of Village Leader	Pendidikan Education
	(1)	(2)	(3)	(4)
1.	GULO	3	HAMDANI	SMA
2.	LAWE SETUL	3	ALIYAS	SMA
3.	KITE MERANGGUN	3	GANI SELIAN	...
4.	PULO PIKU	3	BUSTAMIN	...
5.	TERUTUNG KUTE	3	GUNTUR	SMA
6.	KUTA UJUNG	3	ALIMUDIN, A.Md	DIII
7.	MAMAS	3	LEDIATAMI	SMA
8.	TANJUNG LAMA	4	SUTRA SAKTI	...
9.	TANJUNG MUDA	3	ARDIANTO	SMA
10.	TANJUNG AMAN	3	MARZUKI	...
11.	RAMBUNG TELDAK	3	JULBAHRI	SMP
12.	SERIMUDA	3	BASARUDIN	SMA
13.	DARUL MAKMUR	2	AMINUDIN	...
14.	KUTE RAMBE	3	MURDIN	S1
15.	UJUNG BARU	3	MUHAMAD ASBI	...

Lanjutan Tabel/*Continued Table 2.1.16*

	Desa <i>Village</i>	Jumlah Dusun <i>Number of Sub Village</i>	Nama Kepala Desa <i>Name of Village Leader</i>	Pendidikan <i>Education</i>
	(1)	(2)	(3)	(4)
16.	MAMAS BARU	3	SAPRA	...
17.	RAMBUNG JAYA	3	HABIBUR SAIDI	...
18.	MAKMUR JAYA	3	JURIDAR	...
19.	PULO GADUNG	3	MAHMUDIN	...
20.	ISTIQOMAH	3	HAJIDA	...
21.	KHOTAN JAYA	3	ISMAIL	...
22.	LAWE MAMAS INDAH	3	JOLIADIN, SP	...
23.	TANJUNG BARU	3	KAMISIN	SMA
24.	SIMPANG IV TANJUNG	3	LAHMUDIN	SMP
25.	TANJUNG LEUSER	3	MUJI SAHRI	SMA
26.	LAWE PINIS	3	RUDI HARTONO	SMA
27.	KUNING ABADI	3	ANUAR	SMA
28.	BUNTUL KENDAWI	3	ABU MUKMIN	SMA

Sumber : Bagian Pemerintahan Setdakab Aceh Tenggara/*General Affair division at Secretariat of Aceh Tenggara Regency*

GOVERNMENT

Tabel 2.1.17 Nama-Nama Desa, Jumlah Dusun, Nama Kepala Desa, dan Pendidikannya di Kecamatan Ketambe Kabupaten Aceh Tenggara, 2017
Name of Village, Number of Sub Village, Village Leader, and his Education in Ketambe Subdistrict of Aceh Tenggara Regency, 2017

	Desa Village	Jumlah Dusun Number of Sub Village	Nama Kepala Desa Name of Village Leader	Pendidikan Education
	(1)	(2)	(3)	(4)
1.	KAYU MENTANGUR	4	HAKIMIN	SMP
2.	SP. III JONGAR	3	SUBURMAN	SMA
3.	DELENG DAMAR	3	SUMARDIN	SMA
4.	PENYEBERANGAN CINGKAM	2	HAJIMAN, SP	S1
5.	LAWE SEMBEKAN	3	KASRUL AJWAR	SMA
6.	JONGAR	2	AMINUDIN DARJO	SMA
7.	LAWE GERGER	3	SUNARDI	SMA
8.	LAWE BERINGIN	2	ALI SATUMIN	SMA
9.	LAWE MENGGUDU	3	TAWARDI	SMA
10.	KATI MAJU	3	SAJUDIN	SMA
11.	BENER BERPAPAH	2	ALI KADRI	SMP
12.	LAWE PENANGGALAN	3	SAIFUL BAHRI	...
13.	DATUK PINDING	3	ANGKASAH	SMA
14.	PENUNGKUNEN	3	SYAIFUL	SMA
15.	JATI SARA	3	ABDULLATIF RUSDI	SMP
16.	JAMBUR LAK-LAK	2	ARDIN	...
17.	LEUSER	3	PULIHNO	SMA
18.	BUKIT MBAKHU	3	GUNAWAN	SMA
19.	LAWE AUNAN	4	MARHALIM	SMP
20.	BINTANG BENER	3	SUPIAN	SMA
21.	SUKA RIMBUN	3	ASBI NASRI	SMA
22.	AUNAN SEPAKAT	2	MHD. KELANA	SMA
23.	KETAMBE	3	ASBANDI	SMA
24.	SIMPUR JAYA	3	ISMAIL	SMA
25.	RUMAH BUNDAR	3	SAFRIADI	SMA

Sumber : Bagian Pemerintahan Setdakab Aceh Tenggara/General Affair division at Secretariat of Aceh Tenggara Regency

Tabel 2.1.18 Nama-Nama Desa, Jumlah Dusun, Nama Kepala Desa, dan Pendidikannya di Kecamatan Deleng Pookhisen Kabupaten Aceh Tenggara, 2017
Name of Village, Number of Sub Village, Village Leader, and his Education in Deleng Pookhisen Subdistrict of Aceh Tenggara Regency, 2017

	Desa Village	Jumlah Dusun Number of Sub Village	Nama Kepala Desa Name of Village Leader	Pendidikan Education
	(1)	(2)	(3)	(4)
1.	BUNGA MELUR	2	MARBIMAS	SMP
2.	TERUTUNG MBELANG	2	JUSPEL	...
3.	TENEMBAK LANG LANG	2	JAMINGAN	SMA
4.	PENAMPAAN	2	M. JAINI	SMA
5.	TUALANG LAMA	2	SUHARTA	SMA
6.	LAWE PANGKAT	3	SAIFUL RAHMAN	SMA
7.	GUSUNG BATU	2	SANU BAHRI	SMA
8.	KAYA PANGUR	2	JULKIPLI	SMP
9.	RANTO DIUR	3	ALOAN NABABAN	SMP
10.	LEMBAH ALAS	3	M. ZAINI	SMA
11.	KAMPUNG SEPAKAT	2	ARIPIN	...
12.	SALANG SIGOTOM	2	MARIHOT	SMA
13.	SALANG BARU	4	AMRIS	SD
14.	SALANG MUARA	2	BASRI	SMP
15.	MUHAJIRIN	2	MHD. SOPIAN RASID	SMP
16.	BERIRING NARU	2	BAHRIJAL ANWAR	SMA
17.	TANOH KHUKAHEN	3	MASRI AMIN	S1
18.	TADING NIULIHI	2	JHONSON NABABAN	SMA
19.	PESELUK PESIMBE	3	SAJALI	SMA
20.	KATI JEROH	2	ABDULLAH	SMA
21.	KANE LOT	2	PANCE	SMP
22.	LAWE HAKHUM	2	BEDMAN SIREGAR	STM

Sumber : Bagian Pemerintahan Setdakab Aceh Tenggara/General Affair division at Secretariat of Aceh Tenggara Regency

GOVERNMENT

Tabel 2.1.19 Jumlah Penduduk Wajib KTP Standar Nasional dan Realisasi Cetak E-KTP Menurut Kecamatan di Kabupaten Aceh Tenggara s/d 27 Desember 2017
Number of Population Compulsory National Standard ID and Realization of ID Print by Subdistrict in Aceh Tenggara Regency up to December 27th 2017

	Kecamatan <i>Subdistrict</i>	Jumlah Wajib KTP <i>Number of Compulsory ID Cards</i>		
		Laki-Laki <i>Male</i>	Perempuan <i>Female</i>	Jumlah <i>Total</i>
	(1)	(2)	(3)	(4)
1	Lawe Alas	5 327	5 474	10 801
2	Babul Rahmah	3 142	3 147	6 289
3	Tanoh Alas	1 626	1 624	3 250
4	Lawe Sigala-Gala	7 334	7 620	14 954
5	Babul Makmur	5 245	5 575	10 820
6	Semadam	4 662	4 901	9 563
7	Leuser	2 288	2 114	4 402
8	Bambel	6 289	6 625	12 914
9	Bukit Tusam	4 098	4 176	8 274
10	Lawe Sumur	2 806	2 925	5 731
11	Babussalam	10 192	10 790	20 982
12	Lawe Bulan	5 812	5 956	11 768
13	Badar	4 990	5 163	10 153
14	Darul Hasanah	4 781	4 768	9 549
15	Ketambe	3 852	3 730	7 582
16	Deleng Pokhkisen	2 954	3 068	6 022
Aceh Tenggara		75 398	77 656	153 054

Sumber/Source: Dinas Kependudukan dan Pencatatan Sipil Kabupaten Aceh Tenggara
 Population and Civil Registration Office of Aceh Tenggara Regency

Lanjutan Tabel/*Continued Table 2.1.19*

Kecamatan <i>Subdistrict</i>	Realisasi/ <i>Realization</i>			%
	Laki-Laki <i>Male</i>	Perempuan <i>Female</i>	Jumlah <i>Total</i>	
(1)	(5)	(6)	(7)	(8)
1 Lawe Alas	4 351	4 526	8 877	82,19
2 Babul Rahmah	2 396	2 366	4 762	75,72
3 Tanah Alas	1 358	1 279	2 637	81,14
4 Lawe Sigala-Gala	5 893	6 203	12 096	80,89
5 Babul Makmur	3 278	3 514	6 792	62,77
6 Semadam	3 660	3 987	7 647	79,96
7 Leuser	1 447	1 210	2 657	60,36
8 Babel	5 392	5 742	11 134	86,22
9 Bukit Tusam	3 380	3 588	6 968	84,22
10 Lawe Sumur	2 145	2 429	4 574	79,81
11 Babussalam	8 939	9 730	18 669	88,98
12 Lawe Bulan	4 736	4 745	9 481	80,57
13 Badar	4 364	4 587	8 951	88,16
14 Darul Hasanah	3 932	3 917	7 849	82,20
15 Ketambe	3 180	3 048	6 228	82,14
16 Deleng POKHKISEN	2 472	2 604	5 076	84,29
Aceh Tenggara	60 923	63 475	124 398	81,28

Sumber/*Source*: Dinas Kependudukan dan Pencatatan Sipil Kabupaten Aceh Tenggara
Population and Civil Registration Office of Aceh Tenggara Regency

GOVERNMENT

Tabel 2.1.20 Jumlah Penerbitan Kartu Keluarga (KK) Standar Nasional Menurut Kecamatan di Kabupaten Aceh Tenggara s/d Desember 2017
Table Number of National Standard Family Cards Published and Realization of Print by Subdistrict in Aceh Tenggara Regency up to December 2017

	Kecamatan Subdistrict	2015	2016	2017
	(1)	(2)	(3)	(4)
1	Lawe Alas	4 366	1 042	4 164
2	Babul Rahmah	2 275	483	2 432
3	Tanoh Alas	1 213	268	1 309
4	Lawe Sigala-Gala	6 017	1 394	5 474
5	Babul Makmur	3 785	793	4 042
6	Semadam	3 645	690	3 821
7	Leuser	1 628	278	1 667
8	Bambel	5 124	1 152	5 299
9	Bukit Tusam	3 252	589	3 336
10	Lawe Sumur	2 173	621	2 301
11	Babussalam	8 347	1 914	8 493
12	Lawe Bulan	4 675	963	4 776
13	Badar	3 871	859	3 989
14	Darul Hasanah	3 688	817	3 750
15	Ketambe	2 915	670	3 106
16	Deleng Pokhkisen	2 202	595	2 362
	Aceh Tenggara	59 176	13 128	60 321

Sumber/Source: Dinas Kependudukan dan Pencatatan Sipil Kabupaten Aceh Tenggara/Population and Civil Registration Office of Aceh Tenggara Regency

Tabel 2.1.21 Jumlah Penerbitan Akta Kelahiran Standar Nasional Menurut Kecamatan di Kabupaten Aceh Tenggara, 2013 s/d 27 Desember 2017
Number of National Standard Birth Cards Published by Subdistrict in Aceh Tenggara Regency, 2013 up to December 27th 2017

Kecamatan Subdistrict	Realisasi Penerbitan Akta Kelahiran Realization of Card Birth Published				
	2013	2014	2015	2016	2017
(1)	(2)	(3)	(4)	(5)	(6)
1. Lawe Alas	891	534	1 007	1 647	280
2. Babul Rahmah	317	149	223	1 024	32
3. Tanoh Alas	117	83	89	550	56
4. Lawe Sigala Gala	449	681	696	2 529	46
5. Babul Makmur	261	346	386	1 663	22
6. Semadam	328	429	433	1 208	36
7. Leuser	78	142	190	521	13
8. Babel	1 203	722	840	2 015	69
9. Bukit Tusam	505	338	360	1 274	40
10. Lawe Sumur	503	220	332	1 058	37
11. Babussalam	1 416	909	1 253	2 378	162
12. Lawe Bulan	911	555	516	1 406	63
13. Badar	642	458	546	1 294	49
14. Darul Hasanah	726	427	621	2 012	45
15. Ketambe	653	387	326	1 245	48
16. Deleng Pokhkisen	382	303	183	932	35
Jumlah/Total	9 382	6 683	8 001	22 756	1 033

Sumber/Source: Dinas Kependudukan dan Pencatatan Sipil Kabupaten Aceh Tenggara
 Population and Civil Registration Office of Aceh Tenggara Regency

2.2 DEWAN PERWAKILAN RAKYAT DAERAH

THE REGIONAL HOUSE OF REPRESENTATIVE

Tabel 2.2.1 Jumlah Anggota Dewan Perwakilan Rakyat Kabupaten Menurut Partai Politik dan Jenis Kelamin di Kabupaten Aceh Tenggara, 2017
Number of Members of The Regional House of Representatives by Political Parties and Sex in Aceh Tenggara Regency, 2017

Partai Politik <i>Political Parties</i>	Jenis Kelamin/Sex		
	Laki-Laki <i>Male</i>	Perempuan <i>Female</i>	Jumlah <i>Total</i>
(1)	(2)	(3)	(4)
1. GOLKAR	8	3	11
2. HANURA	4	1	5
3. PDIP	3	0	3
4. DEMOKRAT	3	0	3
5. PARTAI ACEH	3	0	3
6. GERINDRA	2	0	2
7. NASDEM	2	1	3
Aceh Tenggara	25	5	30

Sumber/Source: Sekretariat DPR Kabupaten Aceh Tenggara/Secretary of Aceh Tenggara's House of Representative

Tabel 2.2.2 Nama-Nama Pimpinan DPR Kabupaten Aceh Tenggara Sejak dibentuk/diundangkan Sebagai Daerah Otonomi Mulai Tahun 1975 Sampai dengan Tahun 2017
Heads of the Aceh Tenggara's House of Representative Since it was Established as an Autonomic Region in 1975 to 2017

	Nama Name	Jabatan Position	Masa Jabatan Period
	(1)	(2)	(3)
1.	Mayor (Purn). Bahlias,ST	Ketua DPRD	1975 – 1977
2.	Mayor (Purn). Syafi'i Cipto	Ketua DPRD	1977 – 1982
3.	H. Syahudin Desky	Ketua DPRD	1982 – 1987
4.	Kol. H. Syahadat	Ketua DPRD	1987 – 1989
5.	M. Dadi Selian. S.MHK	Ketua DPRD	1989 – 1992
6.	Kol. (Purn). Hasanuddin Selian	Ketua DPRD	1992 – 1997
7.	H. Umuruddin Desky	Ketua DPRD	1997 – 2002
8.	H. Umuruddin Desky	Ketua DPRD	2002 – 2009
9.	H.M. Salim Fakhry. SE. MM	Ketua DPRK	2009 s/d 2014
10.	Irwandi Desky, SP	Ketua DPRK	2014 s/d Sekarang

Sumber/Source: Sekretariat DPR Kabupaten Aceh Tenggara/Secretary of Aceh Tenggara's House of Representative

Tabel 2.2.3 Jumlah Anggota DPR Kabupaten Aceh Tenggara Menurut Fraksi dan Jenis Kelamin, 2017
Number of Members on the Aceh Tenggara's House of Representative by Fraction and Sex, 2017

Nama Fraksi <i>Name of the Fraction</i>		Laki-Laki <i>Male</i>	Perempuan <i>Female</i>	Jumlah <i>Total</i>
(1)		(2)	(3)	(4)
1.	Fraksi Golkar	10	3	13
2.	Fraksi Hati Nurani Rakyat	4	1	5
3.	Fraksi Perjuangan Demokrat	6	-	6
4.	Fraksi Sepakat Perubahan	5	1	6
Jumlah/Total		25	5	30

Sumber/Source: Sekretariat DPR Kabupaten Aceh Tenggara/Secretary of Aceh Tenggara's House of Representative

Tabel 2.2.4 Nama-Nama Anggota DPR Kabupaten Aceh Tenggara Menurut Fraksi dan Jabatan, 2017
Names of Members on the Aceh Tenggara's House of Representative by Fraction and their Position, 2017

N a m a / N a m e	Jabatan/Position
(1)	(2)
I. <u>Fraksi Golkar</u>	
1. Hj. Samsiar, S.E	Ketua
2. Hasanusi	Wakil Ketua
3. Arnold	Sekretaris
4. Hj. Helena	Wakil Sekretaris
5. Irwandi Desky, SP	Anggota
6. Drs. H. Muhammad Yamin Saipi	Anggota
7. Takdir Edy Winta, ST	Anggota
8. Malik Hamdani, S.E, M.M	Anggota
9. Barudin	Anggota
10. Indira Hayati	Anggota
11. Gabe Mertua Tambunan	Anggota
12. Ir. Felix Subriyanto	Anggota
13. Sahudin	Anggota
II. <u>Fraksi Hati Nurani Rakyat</u>	
1. Muhammad Daud	Ketua
2. Raidin	Wakil Ketua
3. Usman Efendi	Sekretaris
4. Jamudin Selian	Wakil Sekretaris
5. Jeminah	Anggota
III. <u>Fraksi Perjuangan Demokrat</u>	
1. Roy Darwan Tarigan	Ketua
2. Bustami Aceh	Wakil Ketua
3. Timbul Hasudungan Samosir	Sekretaris
4. H. Johanuddin Desky	Wakil Sekretaris
5. Supian	Anggota
6. Nazarudin	Anggota
III. <u>Fraksi Sepakat Perubahan</u>	
1. H. M. Sopian Desky, S.Ag	Ketua
2. Ir. Budimansyah	Wakil Ketua
3. T. Dedy Faisal, ST	Sekretaris
4. Kamirun Munthe	Wakil Sekretaris
5. Sopian Efendi	Anggota
6. Nurlelawati	Anggota

Sumber/Source: SekretariaArnoldt DPR Kabupaten Aceh Tenggara/Secretary of Aceh Tenggara's House of Representative

GOVERNMENT

Tabel 2.2.5 Susunan Pimpinan dan Komisi-Komisi Keanggotaan DPR Kabupaten Aceh Tenggara, 2017
Table Organization Arrangement and Commissions Memberships on the Aceh Tenggara's House of Representative, 2017

N a m a N a m e	Jabatan Position	Fraksi Fraction
(1)	(2)	(3)
I. PIMPINAN		
Irwandi Desky, SP	Ketua DPRK	Golongan Karya
Jamudin Selian	Wakil Ketua	Hati Nurani Rakyat
Nazarudin	Wakil Ketua	Perjuangan Demokrat
II. KOMISI-KOMISI		
1. KOMISI A (PEMERINTAHAN)		
H. Johanuddin	Ketua	Perjuangan Demokrat
M. Sopian Desky, S. Ag.	Wakil Ketua	Sepakat Perubahan
Arnold, SH	Sekretaris	Golongan Karya
Supian	Anggota	Perjuangan Demokrat
Hasanusi	Anggota	Golongan Karya
Sahudin	Anggota	Golongan Karya
2. Komisi B (EKONOMI & KEUANGAN)		
Usman Efendi	Ketua	Hati Nurani Rakyat
Ir. Budimansyah	Wakil Ketua	Sepakat Perubahan
Hj. Samsiar, SE	Sekretaris	Golongan Karya
Bustami Aceh	Anggota	Perjuangan Demokrat
Felix Subriyanto	Anggota	Golongan Karya
Malik Hamdani, SE, MM.	Anggota	Golongan Karya
3. KOMISI C (PEMBANGUNAN)		
Drs. H. M. Yamin Saipi	Ketua	Golongan Karya
Sopian Efendi	Wakil Ketua	Sepakat Perubahan
Raidin	Sekretaris	Hati Nurani Rakyat
Kamirun Munthe	Anggota	Sepakat Perubahan
Takdir Edy Winta, ST.	Anggota	Golongan Karya
Timbul Hasudungan Samosir	Anggota	Perjuangan Demokrat
4. KOMISI D (KESEJAHTERAAN MASYARAKAT)		
Nurlelawati	Ketua	Sepakat Perubahan
Hj. Helena	Wakil Ketua	Golongan Karya
Roy Darwan Tarigan	Sekretaris	Perjuangan Demokrat
T. Dedy Faisal, ST.	Anggota	Sepakat Perubahan
Indira Hayati	Anggota	Golongan Karya
Barudin	Anggota	Golongan Karya

Sumber/Source: Sekretariat DPR Kabupaten Aceh Tenggara/Secretary of Aceh Tenggara's House of Representative

Tabel 2.2.6 Nama-Nama Anggota Badan Anggaran DPR Kabupaten Aceh Tenggara, 2017
Table *Members of Budgetting Team on the Aceh Tenggara's House of Representative, 2017*

	Nama <i>Name</i>	Jabatan <i>Position</i>	Fraksi <i>Fraction</i>
	(1)	(2)	(3)
1.	Irwandi Desky, SP	Ketua	Golongan Karya
2.	Jamudin Selian	Wakil Ketua	Hati Nurani Rakyat
3.	Nazaruddin	Wakil Ketua	Perjuangan Demokrat
4.	Wahyuddin Pelis, S.Sos., M.AP	Sekretaris Bukan Anggota	-
5.	Hj. Samsiar, S.E	Anggota	Golongan Karya
6.	Roy Darwan Tarigan	Anggota	Perjuangan Demokrat
7.	Ir. Budimansyah	Anggota	Sepakat Perubahan
8.	Barudin	Anggota	Golongan Karya
9.	H. Johanuddin Desky	Anggota	Perjuangan Demokrat
10.	Drs. H. M. Yamin Saipi	Anggota	Golongan Karya
11.	Malik Hamdani, SE, MM	Anggota	Golongan Karya
12.	Usman Efendi	Anggota	Hati Nurani Rakyat
13.	M. Sopian Desky, S. Ag.	Anggota	Sepakat Perubahan
14.	Sahudin	Anggota	Golongan Karya
15.	T. Dedy Faisal, ST	Anggota	Sepakat Perubahan
16.	Muhammad Daud	Anggota	Hati Nurani Rakyat

Sumber/Source: Sekretariat DPR Kabupaten Aceh Tenggara/Secretary of Aceh Tenggara's House of Representative

Tabel 2.2.7 Nama-Nama Anggota Badan Musyawarah DPR Kabupaten Aceh Tenggara, 2017
Members of Deliberation Committee on the Aceh Tenggara's House of Representative, 2017

	Nama Name	Jabatan Position	Fraksi Fraction
	(1)	(2)	(3)
1.	Irwandi Desky, SP	Ketua	Golongan Karya
2.	Jamudin Selian	Wakil Ketua	Hati Nurani Rakyat
3.	Nazarudin	Wakil Ketua	Perjuangan Demokrat
4.	Wahyuddin Pelis, S.Sos., M.AP	Sekretaris Bukan Anggota	-
5.	Hj. Samsiar, S.E	Anggota	Golongan Karya
6.	Ir. Budimansyah	Anggota	Sepakat Perubahan
7.	H. Johanuddin Desky	Anggota	Perjuangan Demokrat
8.	Usman Efendi	Anggota	Hati Nurani Rakyat
9.	Nurlelawati	Anggota	Sepakat Perubahan
10.	Hj. Helena	Anggota	Golongan Karya
11.	Takdir Edy Winta, ST.	Anggota	Golongan Karya
12.	Gabe Mertua Tambunan	Anggota	Golongan Karya
13.	Felix Subriyanto	Anggota	Golongan Karya
14.	Sopian Efendi	Anggota	Sepakat Perubahan
15.	Supian	Anggota	Perjuangan Demokrat
16.	Muhamad Daud	Anggota	Hati Nurani Rakyat

Sumber/Source: Sekretariat DPR Kabupaten Aceh Tenggara/Secretary of Aceh Tenggara's House of Representative

Tabel 2.2.8 Nama-Nama Anggota Badan Legislasi DPR Kabupaten Aceh Tenggara, 2017
Table *Members of Legislation Committee on the Aceh Tenggara's House of Representative, 2017*

	Nama Name	Jabatan Position	Fraksi Fraction
	(1)	(2)	(3)
1.	Arnold, SH	Ketua	Golongan Karya
2.	Bustami Aceh	Wakil Ketua	Perjuangan Demokrat
3.	Wahyuddin Pelis, S.Sos., M.AP	Sekretaris Bukan Anggota	-
4.	Malik Hamdani, SE, MM	Anggota	Golongan Karya
5.	Raidin	Anggota	Hati Nurani Rakyat
6.	Hasanusi	Anggota	Golongan Karya
7.	Hj. Helena	Anggota	Golongan Karya
8.	Kamirun Munthe	Anggota	Sepakat Perubahan

Sumber/Source: Sekretariat DPR Kabupaten Aceh Tenggara/Secretary of Aceh Tenggara's House of Representative

GOVERNMENT

Tabel 2.2.9 Nama-Nama Anggota Badan Kehormatan DPR Kabupaten Aceh Tenggara, 2017
Members of Deliberation Committee on the Aceh Tenggara's House of Representative, 2017

Nama Name	Jabatan Position	Fraksi Fraction
(1)	(2)	(3)
1. Barudin	Ketua	Golongan Karya
2. Wahyuddin Pelis, S.Sos, M.AP	Sekretaris Bukan Anggota	-
3. T. Dedy Faisal, ST.	Wakil Anggota	Sepakat Perubahan
4. Raidin	Anggota	Hati Nurani Rakyat

Sumber/Source: Sekretariat DPR Kabupaten Aceh Tenggara/Secretary of Aceh Tenggara's House of Representative

Tabel 2.2.10 Jumlah Keputusan DPR Kabupaten Aceh Tenggara Selama Tahun 2017
Table Number of the Aceh Tenggara House of Representative Decisions During 2017

Jenis/Isi Keputusan Type of Decree	Nomor/Tanggal Keputusan/ Number/Date of
(1)	(2)
1. Keputusan DPRK Aceh Tenggara Tentang Pertanggungjawaban Pelaksanaan Anggaran Pendapatan Belanja Kabupaten Aceh Tenggara Tahun Anggaran 2016	25/DPRK-AGR/X/2017 17-10-2017
2. Keputusan DPRK Aceh Tenggara Tentang Kebijakan Umum Perubahan Anggaran Pendapatan dan Belanja Kabupaten Aceh Tenggara Tahun Anggaran 2017	26/DPRK-AGR/X/2017 17-10-2017
3. Keputusan DPRK Aceh Tenggara Tentang Kebijakan Umum Perubahan Anggaran Pendapatan dan Belanja Kabupaten Aceh Tenggara Tahun Anggaran 2017	27/DPRK-AGR/XI/2017 03-11-2017
4. Keputusan DPRK Aceh Tenggara Tentang Prioritas Plafon Anggaran Sementara Perubahan APBK Aceh Tenggara Tahun Anggaran 2017	28/DPRK-AGR/XI/2017 03-11-2017
5. Berita Acara Persetujuan Bersama Tentang Rancangan Qanun Perubahan Anggaran Pendapatan Belanja Kabupaten Aceh Tenggara Tahun 2017	29/DPRK-AGR/XI/2017 08-11-2017
6. Nota Kesepakatan antara Pemerintah Kabupaten Aceh Tenggara dengan DPRK Aceh Tenggara Tentang Kebijakan Umum Anggaran APBK Kabupaten Aceh Tenggara Tahun Anggaran 2018	30/DPRK-AGR/XI/2017 13-11-2017
7. Nota Kesepakatan antara Pemerintah Kabupaten Aceh Tenggara dengan DPRK Aceh Tenggara Tentang Prioritas Plafon Anggaran Sementara APBK Kabupaten Aceh Tenggara Tahun Anggaran 2018	31/DPRK-AGR/XI/2017 13-11-2017

Lanjutan Tabel/*Continued Table 2.2.10*

Jenis/Isi Keputusan <i>Type of Decree</i>	Nomor/Tanggal Keputusan/ <i>Number/Date of</i>
(1)	(2)
8. Keputusan DPRK Aceh Tenggara Tentang Rancangan Qanun APBK-P Tahun 2017	32/DPRK-AGR/XI/2017 27-11-2017
9. Berita Acara Bersama Fraksi Persetujuan Bersama Fraksi Tentang Perubahan Alat Kelengkapan	33/DPRK-AGR/XI/2017 30-11-2017
10. Keputusan DPRK Aceh Tenggara Tentang Perubahan Alat Kelengkapan DPRK Tahun 2017-2018	34/DPRK-AGR/XI/2017 30-11-2017
11. Pengumuman Alat Kelengkapan Tahun 2017-2018	35/DPRK-AGR/XI/2017 30-11-2017
12. Berita Acara Persetujuan Bersama antara Bupati dan DPRK Aceh Tenggara Tentang Rancangan Qanun APBK Aceh Tenggara Tahun Anggaran 2018	36/DPRK-AGR/XI/2017 30-11-2017

Sumber/*Source*: Sekretariat DPR Kabupaten Aceh Tenggara/*Secretary of Aceh Tenggara's House of Representative*

2.3 PEGAWAI NEGERI SIPIL/*CIVIL SERVANTS*

Tabel 2.3.1 Jumlah Pegawai Negeri Sipil Menurut Organisasi Perangkat Daerah dan Jenis Kelamin di Lingkungan Pemerintah Kabupaten Aceh Tenggara, 2017
Number of Civil Servants by Regional Organization and Sex in Aceh Tenggara Regency, 2017

	Dinas/Instansi Pemerintahan <i>Institution/Office</i>	Jenis Kelamin/ <i>Sex</i>		
		Laki-Laki <i>Male</i>	Perempuan <i>Female</i>	Jumlah <i>Total</i>
	(1)	(2)	(3)	(4)
1.	Sekretariat Daerah Kabupaten	132	35	167
2.	Inspektorat	27	14	41
3.	Sekretariat DPRK	37	24	61
4.	Dinas Perumahan Rakyat, Kawasan Pemukiman dan Pertanahan	64	13	77
5.	Dinas Pekerjaan Umum dan Penataan Ruang	81	8	89
6.	Dinas Kesehatan	34	77	111
7.	Dinas Pendidikan dan Kebudayaan	159	133	292
8.	Dinas Perhubungan	20	5	25
9.	Dinas Sosial	25	12	37
10.	Dinas Kependudukan dan Pencatatan Sipil	24	12	36
11.	Dinas Pariwisata, Kepemudaan dan Olahraga	17	14	31
12.	Dinas Perdagangan, Perindustrian dan Tenaga Kerja	30	10	40
13.	Dinas Koperasi, Usaha Kecil, Menengah dan Transmigrasi	22	10	32
14.	Dinas Pertanian	148	89	237
15.	Dinas Komunikasi dan Informatika	29	9	38
Jumlah Halaman Ini <i>Total on This Page</i>		849	465	1 314

GOVERNMENT

Lanjutan Tabel/*Continued Table 2.3.1*

Dinas/Instansi Pemerintahan <i>Institution/Office</i>	Jenis Kelamin/Sex		
	Laki-Laki <i>Male</i>	Perempuan <i>Female</i>	Jumlah <i>Total</i>
(1)	(2)	(3)	(4)
Jumlah Halaman Sebelumnya <i>Total of the Previous Page</i>	849	465	1 314
16. Dinas Perikanan	15	9	24
17. Badan Pengelolaan Keuangan Daerah	52	27	79
18. Dinas Syari'at Islam	52	16	68
19. Dinas Lingkungan Hidup	34	9	43
20. Badan Perencanaan Pembangunan Daerah	20	11	31
21. Badan Kepegawaian dan Pengembangan Sumber Daya Manusia Kabupaten Aceh Tenggara	34	14	48
22. Badan Kesatuan Bangsa dan Politik	14	9	23
23. Dinas Pengendalian Penduduk dan KB	19	40	59
24. Dinas Pemberdayaan Masyarakat dan Kute	21	9	30
25. Badan Penanggulangan Bencana Daerah	28	10	38
26. Dinas Pangan	15	11	26
27. Dinas Penanaman Modal dan Pelayanan Terpadu Satu Pintu	19	13	32
28. Dinas Perpustakaan	17	11	28
29. Satuan Polisi Pamong Praja dan Wilayahatul Hisbah	33	8	41
30. Badan RSU H. Sahudin Kutacane	69	131	200
Jumlah Halaman Ini <i>Total on This Page</i>	1 291	793	2 084

Lanjutan Tabel/*Continued Table 2.3.1*

Dinas/Instansi Pemerintahan <i>Institution/Office</i>	Jenis Kelamin/ <i>Sex</i>		
	Laki-Laki <i>Male</i>	Perempuan <i>Female</i>	Jumlah <i>Total</i>
(1)	(2)	(3)	(4)
Jumlah Halaman Sebelumnya <i>Total of the Previous Page</i>	1 291	793	2 084
31. Sekretariat Korpri	5	3	8
32. Sekretariat Majelis Adat Aceh	3	6	9
33. Sekretariat Majelis Pendidikan Daerah	8	2	10
34. Kantor Camat Babussalam	29	9	38
35. Kantor Camat Badar	27	10	37
36. Kantor Camat Deleng Pokhkisen	22	6	28
37. Kantor Camat Lawe Bulan	34	12	46
38. Kantor Camat Lawe Sumur	18	10	28
39. Kantor Camat Babel	27	9	36
40. Kantor Camat Bukit Tusam	24	7	31
41. Kantor Camat Babul Makmur	14	6	20
42. Kantor Camat Babul Rahmah	17	3	20
43. Kantor Camat Darul Hasanah	30	7	37
44. Kantor Camat Ketambe	12	5	17
45. Kantor Camat Leuser	15	0	15
46. Kantor Camat Lawe Alas	19	7	26
Jumlah Halaman Ini <i>Total on This Page</i>	1 595	895	2 490

Lanjutan Tabel/*Continued Table 2.3.1*

Dinas/Instansi Pemerintahan <i>Institution/Office</i>	Jenis Kelamin/ <i>Sex</i>		
	Laki-Laki <i>Male</i>	Perempuan <i>Female</i>	Jumlah <i>Total</i>
(1)	(2)	(3)	(4)
Jumlah Halaman Sebelumnya <i>Total of the Previous Page</i>	1 595	895	2 490
47. Kantor Camat Lawe Sigala-gala	22	8	30
48. Kantor Camat Semadam	21	6	27
49. Kantor Camat Tanoh Alas	14	4	18
50. UPT. Panti Asuhan Tunas Murni	2	3	5
51. Satuan Pendidikan Non Formal	15	8	23
52. Puskesmas Biak Muli	6	60	66
53. Puskesmas Gurgur Pardomuan	5	27	32
54. Puskesmas Jambur Lak-lak	7	34	41
55. Puskesmas Kota Kutacane	5	86	91
56. Puskesmas Lawe Dua	7	52	59
57. Puskesmas Lawe Sigala-gala	12	60	72
58. Puskesmas Mamas	7	30	37
59. UPTD. Puskesmas Perawatan Deleng Pokhkisen	10	53	63
60. UPTD. Puskesmas Perawatan Kutambaru	6	65	71
61. UPTD. Puskesmas Perawatan Lawe Perbunga	8	32	40
62. UPTD. Puskesmas Perawatan Lawe Sumur	13	60	73
Jumlah Halaman Ini <i>Total on This Page</i>	1 755	1 483	3 238

Lanjutan Tabel/*Continued Table 2.3.1*

Dinas/Instansi Pemerintahan <i>Institution/Office</i>	Jenis Kelamin/Sex		
	Laki-Laki <i>Male</i>	Perempuan <i>Female</i>	Jumlah <i>Total</i>
(1)	(2)	(3)	(4)
Jumlah Halaman Sebelumnya <i>Total of the Previous Page</i>	1 755	1 483	3 238
63. UPTD. Puskesmas Perawatan Natam	7	39	46
64. UPTD. Puskesmas Perawatan Ngkeran	13	56	69
65. UPTD. Puskesmas Perawatan Tanoh Alas	7	25	32
66. UPTD. Puskesmas Suka Makmur	6	42	48
67. UPTD. Puskesmas Uning Sigugur	3	24	27
68. SDN Lawe Kongker	5	6	11
69. SDN Percontohan	6	13	19
70. SDN Lawe Kinga	3	5	8
71. SDN 1 Meranti	2	4	6
72. SDN 2 Lawe Hijo	5	7	12
73. SD HKBP Lawe Beringin	0	2	2
74. SDN Alur Baning	1	5	6
75. SDN Alur Nangka	4	4	8
76. SDN Bale Lutu	3	2	5
77. SDN Batu Dua Ratus	4	3	7
Jumlah Halaman Ini <i>Total on This Page</i>	1 824	1 720	3 544

GOVERNMENT

Lanjutan Tabel/*Continued Table 2.3.1*

Dinas/Instansi Pemerintahan <i>Institution/Office</i>	Jenis Kelamin/Sex		
	Laki-Laki <i>Male</i>	Perempuan <i>Female</i>	Jumlah <i>Total</i>
(1)	(2)	(3)	(4)
Jumlah Halaman Sebelumnya <i>Total of the Previous Page</i>	1 824	1 720	3 544
78. SDN Batumbulan Asli	3	6	9
79. SDN Bertingkat Kuta Tengah	1	6	7
80. SDN Bunga Melur	3	6	9
81. SDN Cinta Maju	5	8	13
82. SDN Istiqomah	2	5	7
83. SDN Jambur Lak-Lak	7	1	8
84. SDN Jongar	1	7	8
85. SDN Kampung Bakti	1	5	6
86. SDN Kampung Baru	2	8	10
87. SDN Kampung Nangka	7	4	11
88. SDN Kampung Raja	3	8	11
89. SDN Kampung Sejahtera	2	2	4
90. SDN Kandang Mbelang	6	6	12
91. SDN Kedataran	1	2	3
92. SDN Kisam	3	7	10
93. SDN Kitei Meranggun	1	4	5
Jumlah Halaman Ini <i>Total on This Page</i>	1 872	1 805	3 677

Lanjutan Tabel/*Continued Table 2.3.1*

Dinas/Instansi Pemerintahan <i>Institution/Office</i>	Jenis Kelamin/ <i>Sex</i>		
	Laki-Laki <i>Male</i>	Perempuan <i>Female</i>	Jumlah <i>Total</i>
(1)	(2)	(3)	(4)
Jumlah Halaman Sebelumnya <i>Total of the Previous Page</i>	1 872	1 805	3 677
94. SDN Kubang Lohob	4	6	10
95. SDN Kuning Atas	1	8	9
96. SDN Kuta Batu	5	5	10
97. SDN Kuta Batu Pasir	2	6	8
98. SDN Kuta Buluh	4	5	9
99. SDN Kuta Cingkam	4	4	8
100. SDN Kuta Lengat	4	4	8
101. SDN Kuta Pasir	3	8	11
102. SDN Kuta Tengah	2	3	5
103. SDN Lawe Aunan	1	4	5
104. SDN Lawe Bekung	6	4	10
105. SDN Lawe Beringin	5	0	5
106. SDN Lawe Bulan	2	8	10
107. SDN Lawe Desky	3	6	9
108. SDN Lawe Dua	2	7	9
109. SDN Lawe Kersik	4	7	11
Jumlah Halaman Ini <i>Total on This Page</i>	1 924	1 890	3 814

GOVERNMENT

Lanjutan Tabel/*Continued Table 2.3.1*

	Dinas/Instansi Pemerintahan <i>Institution/Office</i>	Jenis Kelamin/ <i>Sex</i>		
		Laki-Laki <i>Male</i>	Perempuan <i>Female</i>	Jumlah <i>Total</i>
	(1)	(2)	(3)	(4)
	Jumlah Halaman Sebelumnya <i>Total of the Previous Page</i>	1 924	1 890	3 814
110.	SDN Lawe Kesumpat	0	1	1
111.	SDN Lawe Kulok	2	7	9
112.	SDN Lawe Loning	1	1	2
113.	SDN Lawe Maklum	7	2	9
114.	SDN Lawe Mantik	3	4	7
115.	SDN Lawe Pakam	2	3	5
116.	SDN Lawe Penanggalan	4	3	7
117.	SDN Lawe Pinis	1	0	1
118.	SDN Lawe Sekerah	2	7	9
119.	SDN Lawe Sempilang	4	3	7
120.	SDN Lawe Serke	5	3	8
121.	SDN Lawe Sigala-gala	1	7	8
122.	SDN Lawe Sumur	3	3	6
123.	SDN Lawe Tua	0	8	8
124.	SDN Lumban Tua	6	1	7
125.	SDN M. Benut	2	9	11
	Jumlah Halaman Ini <i>Total on This Page</i>	1 967	1 952	3 919

Lanjutan Tabel/*Continued Table 2.3.1*

Dinas/Instansi Pemerintahan <i>Institution/Office</i>	Jenis Kelamin/Sex		
	Laki-Laki <i>Male</i>	Perempuan <i>Female</i>	Jumlah <i>Total</i>
(1)	(2)	(3)	(4)
Jumlah Halaman Sebelumnya <i>Total of the Previous Page</i>	1 967	1 952	3 919
126. SDN Mahe Singkil	3	5	8
127. SDN Mamas	3	7	10
128. SDN Mbacang Kumbang	3	7	10
129. SDN Mbarung	1	12	13
130. SDN Muara Baru	4	4	8
131. SDN Muara Lawe Bulan	2	7	9
132. SDN Muara Setulen	1	5	6
133. SDN Muhammadiyah Kutacane	4	11	15
134. SDN Naga Timbul	2	0	2
135. SDN Natam	2	6	8
136. SDN Ngkeran	3	3	6
137. SDN Ngkeran Baru	7	3	10
138. SDN Ngkeran Darul Amin	2	4	6
139. SDN Ngkeran Muara	3	5	8
140. SDN 1 Bambel	1	14	15
141. SDN 1 Batumbulan	3	7	10
Jumlah Halaman Ini <i>Total on This Page</i>	2 011	2 052	4 063

GOVERNMENT

Lanjutan Tabel/Continued Table 2.3.1

Dinas/Instansi Pemerintahan <i>Institution/Office</i>		Jenis Kelamin/Sex		
		Laki-Laki <i>Male</i>	Perempuan <i>Female</i>	Jumlah <i>Total</i>
(1)	(2)	(3)	(4)	
Jumlah Halaman Sebelumnya <i>Total of the Previous Page</i>		2 011	2 052	4 063
142.	SDN 1 Biak Muli	2	11	13
143.	SDN 1 Kuning	2	8	10
144.	SDN 1 Kutacane	5	21	26
145.	SDN 1 Lawe Bulan	2	8	10
146.	SDN 1 Lawe Dua	3	6	9
147.	SDN 1 Lawe Hijo	5	6	11
148.	SDN 1 Lawe Loning	5	7	12
149.	SDN 1 Lawe Sigala-gala	1	8	9
150.	SDN 1 Parsouran Pardamuan	1	3	4
151.	SDN 1 Rantodior	1	8	9
152.	SDN 1 Simpang Semadam	0	7	7
153.	SDN 1 Tualang	1	10	11
154.	SDN 2 Babel	2	9	11
155.	SDN 2 Batumbulan	2	8	10
156.	SDN 2 Biak Muli	3	8	11
157.	SDN 2 Kuning	1	8	9
Jumlah Halaman Ini <i>Total on This Page</i>		2 047	2 188	4 235

Lanjutan Tabel/*Continued Table 2.3.1*

	Dinas/Instansi Pemerintahan <i>Institution/Office</i>	Jenis Kelamin/ <i>Sex</i>		
		Laki-Laki <i>Male</i>	Perempuan <i>Female</i>	Jumlah <i>Total</i>
	(1)	(2)	(3)	(4)
	Jumlah Halaman Sebelumnya <i>Total of the Previous Page</i>	2 047	2 188	4 235
158.	SDN 2 Kutacane	3	8	11
159.	SDN 2 Lawe Bulan	2	7	9
160.	SDN 2 Lawe Dua	1	9	10
161.	SDN 2 Lawe Loning	3	3	6
162.	SDN 2 Lawe Sigala-gala	1	4	5
163.	SDN 2 Meranti	2	3	5
164.	SDN 2 Parsaoran Pardamuan	2	2	4
165.	SDN 2 Rantodior	2	8	10
166.	SDN 2 Simpang Semadam	3	4	7
167.	SDN 2 Tualang	3	5	8
168.	SDN 3 Kutacane	1	8	9
169.	SDN 3 Lawe Loning	0	4	4
170.	SDN 3 Simpang Semadam	1	5	6
171.	SDN 4 Kutacane	3	7	10
172.	SDN 4 Lawe Loning	1	1	2
173.	SDN 4 Simpang Semadam	3	4	7
	Jumlah Halaman Ini <i>Total on This Page</i>	2 078	2 270	4 348

GOVERNMENT

Lanjutan Tabel/Continued Table 2.3.1

Dinas/Instansi Pemerintahan <i>Institution/Office</i>		Jenis Kelamin/Sex		
		Laki-Laki <i>Male</i>	Perempuan <i>Female</i>	Jumlah <i>Total</i>
(1)	(2)	(3)	(4)	
Jumlah Halaman Sebelumnya <i>Total of the Previous Page</i>		2 078	2 270	4 348
174.	SDN 5 Kutacane	3	7	10
175.	SDN 6 Kutacane	2	12	14
176.	SDN Pardamean	2	3	5
177.	SDN Paya Rambung	3	6	9
178.	SDN Pematongan	0	5	5
179.	SDN Penampakan	2	10	12
180.	SDN Perapat Batu Tunggul	3	6	9
181.	SDN Perapat Hilir	2	9	11
182.	SDN Pinding	2	9	11
183.	SDN Pulo Latong	1	9	10
184.	SDN Pulonas	1	8	9
185.	SDN Purwodadi	1	7	8
186.	SDN Rambung Teldak	3	6	9
187.	SDN Rantodior	5	5	10
188.	SDN Rukahan	6	4	10
189.	SDN Salang Alas	2	7	9
Jumlah Halaman Ini <i>Total on This Page</i>		2 116	2 383	4 499

Lanjutan Tabel/*Continued Table 2.3.1*

	Dinas/Instansi Pemerintahan <i>Institution/Office</i>	Jenis Kelamin/ <i>Sex</i>		
		Laki-Laki <i>Male</i>	Perempuan <i>Female</i>	Jumlah <i>Total</i>
	(1)	(2)	(3)	(4)
	Jumlah Halaman Sebelumnya <i>Total of the Previous Page</i>	2 116	2 383	4 499
190.	SDN Salim Pinim	4	4	8
191.	SDN Santa Yoseph	1	0	1
192.	SDN Semadam Asal	5	3	8
193.	SDN Simpang Empat	4	7	11
194.	SDN Simpang Rema	1	6	7
195.	SDN Simpang Semadam	2	7	9
196.	SDN Simpur	3	2	5
197.	SDN Tanah Baru	1	6	7
198.	SDN Tanah Merah	1	8	9
199.	SDN Tanjung Lama	1	9	10
200.	SDN Tenembak Alas	3	5	8
201.	SDN Tenembak Bintang	6	4	10
202.	SDN Terutung Kute	6	2	8
203.	SDN Terutung Megera	2	8	10
204.	SDN Terutung Pilun	2	6	8
205.	SDN Terutung Seperai	1	9	10
	Jumlah Halaman Ini <i>Total on This Page</i>	2 159	2 469	4 628

GOVERNMENT

Lanjutan Tabel/*Continued Table 2.3.1*

	Dinas/Instansi Pemerintahan <i>Institution/Office</i>	Jenis Kelamin/ <i>Sex</i>		
		Laki-Laki <i>Male</i>	Perempuan <i>Female</i>	Jumlah <i>Total</i>
	(1)	(2)	(3)	(4)
	Jumlah Halaman Sebelumnya <i>Total of the Previous Page</i>	2 159	2 469	4 628
206.	SDN Titi Panjang Gajah Mati	2	3	5
207.	SDN Tualang Baru	1	7	8
208.	SDN Tualang Lama	2	6	8
209.	SDN Tuhi Jongkat	3	2	5
210.	SDN Uning Segugur	5	5	10
212.	SDS RK Budi Murni Kuta Tengah	0	1	1
211.	SMPN 1 Badar	12	39	51
213.	SMPN 1 Ketambe	3	6	9
214.	SMPN 1 Kutacane	12	20	32
215.	SMPN 1 Lawe Alas	8	8	16
216.	SMPN 1 Lawe Sigala-gala	10	15	25
217.	SMPN 2 Badar	7	11	18
218.	SMPN 2 Babel	4	7	11
219.	SMPN 2 Darul Hasanah	9	3	12
220.	SMPN 2 Kutacane	9	20	29
221.	SMPN 2 Lawe Alas	5	2	7
	Jumlah Halaman Ini <i>Total on This Page</i>	2 251	2 624	4 875

Lanjutan Tabel/*Continued Table 2.3.1*

Dinas/Instansi Pemerintahan <i>Institution/Office</i>	Jenis Kelamin/ <i>Sex</i>		
	Laki-Laki <i>Male</i>	Perempuan <i>Female</i>	Jumlah <i>Total</i>
(1)	(2)	(3)	(4)
Jumlah Halaman Sebelumnya <i>Total of the Previous Page</i>	2 251	2 624	4 875
222. SMPN 2 Lawe Sigala-gala	13	9	22
223. SMPN 3 Badar	9	6	15
224. SMPN 3 Babel	6	13	19
225. SMPN 3 Kutacane	12	21	33
226. SMPN 3 Lawe Alas	4	7	11
227. SMPN 3 Lawe Sigala-gala	15	14	29
228. SMPN 4 Badar	9	10	19
229. SMPN 4 Kutacane	3	20	23
230. SMPN 4 Lawe Alas	3	2	5
231. SMPN 4 Lawe Sigala-gala	5	5	10
232. SMPN 5 Badar	7	14	21
233. SMPN 5 Lawe Sigala-gala	2	8	10
234. SMPN 6 Lawe Alas	3	0	3
235. SMPN Perisai	8	8	16
236. SMPN 1 Babel	9	16	25
Jumlah Halaman Ini <i>Total on This Page</i>	2 359	2 777	5 136

Lanjutan Tabel/Continued Table 2.3.1

Dinas/Instansi Pemerintahan <i>Institution/Office</i>		Jenis Kelamin/Sex		
		Laki-Laki <i>Male</i>	Perempuan <i>Female</i>	Jumlah <i>Total</i>
(1)	(2)	(3)	(4)	
Jumlah Halaman Sebelumnya <i>Total of the Previous Page</i>		2 359	2 777	5 136
237.	Madrasah Ibtidayah Babussalam	0	5	5
238.	Madrasah Ibtidayah Badar	1	0	1
239.	Madrasah Ibtidayah Babel	1	5	6
240.	Madrasah Ibtidayah Lawe Alas	2	1	3
241.	SDN Mendabe	1	4	5
242.	SDN Penguhan	8	1	9
243.	SDN Pardomuan	1	4	5
244.	SMPN 1 Lawe Bulan	5	5	10
Jumlah/Total		2 378	2 802	5 180

Sumber/Source: Badan Kepegawaian dan Pengembangan Sumber Daya Manusia Kabupaten Aceh Tenggara
Human Resources and Development Agency of Aceh Tenggara Regency

Tabel 2.3.2 Jumlah Pegawai Negeri Sipil Menurut Golongan Kepangkatan dan Jenis Kelamin di Kabupaten Aceh Tenggara, 2017
Number of Civil Servants by Hierarchy and Sex in Aceh Tenggara Regency, 2017

Golongan Kepangkatan <i>Hierarchy</i>	Jenis Kelamin/Sex		
	Laki-Laki <i>Male</i>	Perempuan <i>Female</i>	Jumlah <i>Total</i>
(1)	(2)	(3)	(4)
I/A (Juru Muda)	2	0	2
I/B (Juru Muda Tingkat I)	3	0	3
I/C (Juru)	15	1	16
I/D (Juru Tingkat I)	8	0	8
Golongan I/Range I	28	1	29
II/A (Pengatur Muda)	119	56	175
II/B (Pengatur Muda Tingkat I)	131	34	165
II/C (Pengatur)	173	340	513
II/D (Pengatur Tingkat I)	48	46	94
Golongan II/Range II	471	476	947
III/A (Penata Muda)	308	271	579
III/B (Penata Muda Tingkat I)	341	470	811
III/C (Penata)	345	509	854
III/D (Penata Tingkat I)	387	431	818
Golongan III/Range III	1 381	1 681	3 062
IV/A (Pembina Muda)	283	370	653
IV/B (Pembina Muda Tingkat I)	187	273	460
IV/C (Pembina)	27	1	28
IV/D (Pembina Tingkat I)	1	0	1
Golongan IV/Range IV	498	644	1 142
Jumlah/Total	2 378	2 802	5 180

Sumber/Source: Badan Kepegawaian dan Pengembangan Sumber Daya Manusia Kabupaten Aceh Tenggara
Human Resources and Development Agency of Aceh Tenggara Regency

Tabel 2.3.3 Jumlah Pegawai Negeri Sipil Menurut Organisasi Perangkat Daerah dan Jenis Kelamin di Lingkungan Pemerintah Kabupaten Aceh Tenggara, 2016
Number of Civil Servants by Regional Organization and Sex in Aceh Tenggara Regency, 2016

	Dinas/Instansi Pemerintahan <i>Institution/Office</i>	Jenis Kelamin/Sex		
		Laki-Laki <i>Male</i>	Perempuan <i>Female</i>	Jumlah <i>Total</i>
	(1)	(2)	(3)	(4)
1.	Sekretariat Daerah Kabupaten	145	40	185
2.	Inspektorat	28	15	43
3.	Sekretariat DPRK	41	27	68
4.	Dinas Bina Marga dan Cipta Karya	90	7	97
5.	Dinas Pengairan	66	18	84
6.	Dinas Kesehatan	37	52	89
7.	Dinas Pendidikan, Pemuda dan Olahraga	214	158	372
8.	Dinas Perhubungan, Telekomunikasi dan Informatika	45	11	56
9.	Dinas Sosial, Tenaga Kerja dan Transmigrasi	24	14	38
10.	Dinas Kependudukan dan Pencatatan Sipil	17	12	29
11.	Dinas Kehutanan dan Perkebunan	38	17	55
12.	Dinas Perindustrian, Perdagangan dan Pertambangan	30	12	42
13.	Dinas Koperasi dan Usaha Kecil Menengah	22	9	31
14.	Dinas Pertanian, Tanaman Pangan dan Hortikultura	32	20	52
15.	Dinas Kesehatan Hewan dan Peternakan	29	15	44
	Jumlah Halaman Ini Total on This Page	858	427	1 285

Lanjutan Tabel/*Continued Table 2.3.3*

	Dinas/Instansi Pemerintahan <i>Institution/Office</i>	Jenis Kelamin/ <i>Sex</i>		
		Laki-Laki <i>Male</i>	Perempuan <i>Female</i>	Jumlah <i>Total</i>
	(1)	(2)	(3)	(4)
	Jumlah Halaman Sebelumnya <i>Total of the Previous Page</i>	858	427	1 285
16.	Dinas Perikanan	28	16	44
17.	Dinas Kebudayaan dan Pariwisata	23	12	35
18.	Dinas Pengelolaan Keuangan dan Kekayaan Daerah	62	32	94
19.	Dinas Syari'at Islam	33	7	40
20.	Badan Lingkungan Hidup dan Kebersihan	33	7	40
21.	Badan Perencanaan Pembangunan Daerah	17	13	30
22.	Badan Kepegawaian, Pendidikan dan Pelatihan	36	15	51
23.	Badan Kesatuan Bangsa, Politik dan Perlindungan Masyarakat	12	12	24
24.	Badan Keluarga Berencana	30	27	57
25.	Badan Pemberdayaan Masyarakat	20	6	26
26.	Badan Penanggulangan Bencana Daerah	36	9	45
27.	Badan Ketahanan Pangan dan Penyuluhan	73	27	100
28.	Kantor Pelayanan Perizinan Terpadu Satu Pintu	14	7	21
29.	Kantor Arsip dan Perpustakaan Daerah	8	13	21
30.	Kantor Satuan Polisi Pamong Praja dan WH	25	7	32
31.	RSUD H. Sahudin Kutacane	85	143	228
	Jumlah Halaman Ini <i>Total on This Page</i>	1 393	780	2 173

GOVERNMENT

Lanjutan Tabel/Continued Table 2.3.3

Dinas/Instansi Pemerintahan <i>Institution/Office</i>	Jenis Kelamin/Sex		
	Laki-Laki <i>Male</i>	Perempuan <i>Female</i>	Jumlah <i>Total</i>
(1)	(2)	(3)	(4)
Jumlah Halaman Sebelumnya <i>Total of the Previous Page</i>	1 393	780	2 173
32. Sekretariat Korpri	9	4	13
33. Sekretariat Majelis Adat Aceh	5	4	9
34. Sekretariat Majelis Pendidikan Daerah	7	2	9
35. Kantor Camat Babussalam	29	9	38
36. Kantor Camat Badar	24	12	36
37. Kantor Camat Deleng POKHKISEN	28	5	33
38. Kantor Camat Lawe Bulan	31	14	45
39. Kantor Camat Lawe Sumur	21	13	34
40. Kantor Camat Babel	29	6	35
41. Kantor Camat Bukit Tusam	30	5	35
42. Kantor Camat Babul Makmur	17	6	23
43. Kantor Camat Babul Rahmah	17	3	20
44. Kantor Camat Darul Hasanah	32	8	40
45. Kantor Camat Ketambe	10	5	15
46. Kantor Camat Leuser	14	0	14
47. Kantor Camat Lawe Alas	26	5	31
Jumlah Halaman Ini <i>Total on This Page</i>	1 722	881	2 603

Lanjutan Tabel/*Continued Table 2.3.3*

Dinas/Instansi Pemerintahan <i>Institution/Office</i>	Jenis Kelamin/Sex		
	Laki-Laki <i>Male</i>	Perempuan <i>Female</i>	Jumlah <i>Total</i>
(1)	(2)	(3)	(4)
Jumlah Halaman Sebelumnya <i>Total of the Previous Page</i>	1 722	881	2 603
48. Kantor Camat Lawe Sigala-gala	20	7	27
49. Kantor Camat Semadam	21	6	27
50. Kantor Camat Tanoh Alas	16	3	19
51. UPT. Panti Asuhan Tunas Murni	4	1	5
52. UPTD Sanggar Kegiatan Belajar	13	7	20
53. UPTD. Puskesmas Perawatan Biak Muli	6	44	50
54. UPTD. Puskesmas Gurgur Pardomuan	7	17	24
55. UPTD. Puskesmas Perawatan Jambur Lak-Lak	6	14	20
56. UPTD. Puskesmas Kota Kutacane	5	77	82
57. UPTD. Puskesmas Lawe Dua	4	42	46
58. UPTD. Puskesmas Perawatan Lawe Sigala-gala	12	34	46
59. UPTD. Puskesmas Mamas	10	19	29
60. UPTD. Puskesmas Perawatan Deleng Pokhkisen	8	46	54
61. UPTD. Puskesmas Perawatan Kutambaru	7	48	55
62. UPTD. Puskesmas Perawatan Lawe Perbunga	7	22	29
63. UPTD. Puskesmas Perawatan Lawe Sumur	13	48	61
Jumlah Halaman Ini <i>Total on This Page</i>	1 881	1 316	3 197

GOVERNMENT

Lanjutan Tabel/Continued Table 2.3.3

Dinas/Instansi Pemerintahan <i>Institution/Office</i>	Jenis Kelamin/Sex		
	Laki-Laki <i>Male</i>	Perempuan <i>Female</i>	Jumlah <i>Total</i>
(1)	(2)	(3)	(4)
Jumlah Halaman Sebelumnya <i>Total of the Previous Page</i>	1 881	1 316	3 197
64. UPTD. Puskesmas Perawatan Natam	10	34	44
65. UPTD. Puskesmas Perawatan Ngkeran	12	45	57
66. UPTD. Puskesmas Perawatan Tanoh Alas	9	13	22
67. UPTD. Puskesmas Suka Makmur	7	37	44
68. UPTD. Puskesmas Uning Sigugur	5	9	14
69. SDN Lawe Kongker	6	3	9
70. SDN Percontohan	6	12	18
71. SDN Lawe Kinga	3	6	9
72. SDN No. 1 Meranti	2	4	6
73. SDN No. 2 Lawe Hijo	5	8	13
74. SD HKBP Lawe Beringin	0	1	1
75. SDLB Simpang Empat	3	5	8
76. SDN Alur Baning	4	5	9
77. SDN Alur Nangka	4	4	8
78. SDN Bale Lutu	3	2	5
79. SDN Batu Dua Ratus	4	6	10
Jumlah Halaman Ini <i>Total on This Page</i>	1 964	1 510	3 474

Lanjutan Tabel/*Continued Table 2.3.3*

Dinas/Instansi Pemerintahan <i>Institution/Office</i>	Jenis Kelamin/ <i>Sex</i>		
	Laki-Laki <i>Male</i>	Perempuan <i>Female</i>	Jumlah <i>Total</i>
(1)	(2)	(3)	(4)
Jumlah Halaman Sebelumnya <i>Total of the Previous Page</i>	1 964	1 510	3 474
80. SDN Batumbulan Asli	2	8	10
81. SDN Bertingkat Kuta Tengah	0	7	7
82. SDN Bunga Melur	3	6	9
83. SDN Cinta Maju	3	10	13
84. SDN Istiqomah	3	4	7
85. SDN Jambur Lak-Lak	6	2	8
86. SDN Jongar	1	8	9
87. SDN Kampung Bakti	2	7	9
88. SDN Kampung Baru	2	8	10
89. SDN Kampung Nangka	7	4	11
90. SDN Kampung Raja	4	8	12
91. SDN Kampung Sejahtera	2	2	4
92. SDN Kandang Mbelang	6	7	13
93. SDN Kedataran	1	3	4
94. SDN Kisam	3	8	11
95. SDN Kitei Meranggun	4	4	8
Jumlah Halaman Ini <i>Total on This Page</i>	2 013	1 606	3 619

GOVERNMENT

Lanjutan Tabel/Continued Table 2.3.3

Dinas/Instansi Pemerintahan <i>Institution/Office</i>	Jenis Kelamin/Sex		
	Laki-Laki <i>Male</i>	Perempuan <i>Female</i>	Jumlah <i>Total</i>
(1)	(2)	(3)	(4)
Jumlah Halaman Sebelumnya <i>Total of the Previous Page</i>	2 013	1 606	3 619
96. SDN Kubang Lohob	4	7	11
97. SDN Kuning Atas	1	8	9
98. SDN Kuta Batu	6	6	12
99. SDN Kuta Batu Pasir	3	6	9
100. SDN Kuta Buluh	7	6	13
101. SDN Kuta Cingkam	2	4	6
102. SDN Kuta Lengat	5	4	9
103. SDN Kuta Pasir	5	8	13
104. SDN Kuta Tengah	3	4	7
105. SDN Lawe Aunan	1	4	5
106. SDN Lawe Bekung	6	5	11
107. SDN Lawe Beringin	5	1	6
108. SDN Lawe Bulan	4	8	12
109. SDN Lawe Desky	4	6	10
110. SDN Lawe Dua	2	8	10
111. SDN Lawe Kersik	4	5	9
Jumlah Halaman Ini <i>Total on This Page</i>	2 075	1 696	3 771

Lanjutan Tabel/*Continued Table 2.3.3*

Dinas/Instansi Pemerintahan <i>Institution/Office</i>	Jenis Kelamin/Sex		
	Laki-Laki <i>Male</i>	Perempuan <i>Female</i>	Jumlah <i>Total</i>
(1)	(2)	(3)	(4)
Jumlah Halaman Sebelumnya <i>Total of the Previous Page</i>	2 075	1 696	3 771
112. SDN Lawe Kesumpat	1	0	1
113. SDN Lawe Kulok	1	7	8
114. SDN Lawe Loning	1	3	4
115. SDN Lawe Maklum	7	2	9
116. SDN Lawe Mentik	3	3	6
117. SDN Lawe Pakam	3	3	6
118. SDN Lawe Penanggalan	4	4	8
119. SDN Lawe Pinis	0	5	5
120. SDN Lawe Sekerah	3	6	9
121. SDN Lawe Sempilang	7	2	9
122. SDN Lawe Serke	6	4	10
123. SDN Lawe Sigala-gala	4	5	9
124. SDN Lawe Sumur	3	3	6
125. SDN Lawe Tua	0	8	8
126. SDN Lumban Tua	5	1	6
127. SDN M. Benut	4	7	11
Jumlah Halaman Ini <i>Total on This Page</i>	2 127	1 759	3 886

Lanjutan Tabel/*Continued Table 2.3.3*

	Dinas/Instansi Pemerintahan <i>Institution/Office</i>	Jenis Kelamin/Sex		
		Laki-Laki <i>Male</i>	Perempuan <i>Female</i>	Jumlah <i>Total</i>
	(1)	(2)	(3)	(4)
	Jumlah Halaman Sebelumnya <i>Total of the Previous Page</i>	2 127	1 759	3 886
128.	SDN Mahe Singkil	4	5	9
129.	SDN Mamas	4	7	11
130.	SDN Mbacang Kumbang	3	6	9
131.	SDN Mbarung	5	10	15
132.	SDN Muara Baru	4	4	8
133.	SDN Muara Lawe Bulan	2	8	10
134.	SDN Muara Setulen	4	4	8
135.	SDN Muhammadiyah Kutacane	6	11	17
136.	SDN Naga Timbul	1	0	1
137.	SDN Natam	4	5	9
138.	SDN Ngkeran	8	4	12
139.	SDN Ngkeran Baru	5	5	10
140.	SDN Ngkeran Darul Amin	1	7	8
141.	SDN Ngkeran Muara	3	9	12
142.	SDN 1 Babel	4	12	16
143.	SDN 1 Batumbulan	4	6	10
	Jumlah Halaman Ini <i>Total on This Page</i>	2 189	1 862	4 051

Lanjutan Tabel/*Continued Table 2.3.3*

Dinas/Instansi Pemerintahan <i>Institution/Office</i>	Jenis Kelamin/ <i>Sex</i>		
	Laki-Laki <i>Male</i>	Perempuan <i>Female</i>	Jumlah <i>Total</i>
(1)	(2)	(3)	(4)
Jumlah Halaman Sebelumnya <i>Total of the Previous Page</i>	2 189	1 862	4 051
144. SDN 1 Biak Muli	3	13	16
145. SDN 1 Kuning	2	8	10
146. SDN 1 Kutacane	5	21	26
147. SDN 1 Lawe Bulan	3	6	9
148. SDN 1 Lawe Dua	3	7	10
149. SDN 1 Lawe Hijo	6	5	11
150. SDN 1 Lawe Loning	3	7	10
151. SDN 1 Lawe Sigala-gala	1	9	10
152. SDN 1 Parsouran Pardamuan	1	2	3
153. SDN 1 Rantodior	2	9	11
154. SDN 1 Simpang Semadam	4	5	9
155. SDN 1 Tualang	0	8	8
156. SDN 2 Babel	1	11	12
157. SDN 2 Batumbulan	2	9	11
158. SDN 2 Biak Muli	3	7	10
159. SDN 2 Kuning	2	8	10
Jumlah Halaman Ini <i>Total on This Page</i>	2 230	1 997	4 227

GOVERNMENT

Lanjutan Tabel/Continued Table 2.3.3

Dinas/Instansi Pemerintahan <i>Institution/Office</i>	Jenis Kelamin/Sex		
	Laki-Laki <i>Male</i>	Perempuan <i>Female</i>	Jumlah <i>Total</i>
(1)	(2)	(3)	(4)
Jumlah Halaman Sebelumnya <i>Total of the Previous Page</i>	2 230	1 997	4 227
160. SDN 2 Kutacane	4	7	11
161. SDN 2 Lawe Bulan	1	9	10
162. SDN 2 Lawe Dua	2	6	8
163. SDN 2 Lawe Loning	3	5	8
164. SDN 2 Lawe Sigala-gala	1	5	6
165. SDN 2 Meranti	2	4	6
166. SDN 2 Parsaoran Pardamuan	1	2	3
167. SDN 2 Rantodior	3	8	11
168. SDN 2 Simpang Semadam	3	7	10
169. SDN 2 Tualang	3	6	9
170. SDN 3 Kutacane	2	9	11
171. SDN 3 Lawe Loning	0	5	5
172. SDN 3 Simpang Semadam	2	6	8
173. SDN 4 Kutacane	3	7	10
174. SDN 4 Lawe Loning	0	6	6
175. SDN 4 Simpang Semadam	4	4	8
Jumlah Halaman Ini <i>Total on This Page</i>	2 264	2 093	4 357

Lanjutan Tabel/*Continued Table 2.3.3*

Dinas/Instansi Pemerintahan <i>Institution/Office</i>		Jenis Kelamin/Sex		
		Laki-Laki <i>Male</i>	Perempuan <i>Female</i>	Jumlah <i>Total</i>
(1)	(2)	(3)	(4)	
Jumlah Halaman Sebelumnya <i>Total of the Previous Page</i>		2 264	2 093	4 357
176.	SDN 5 Kutacane	2	9	11
177.	SDN 6 Kutacane	1	14	15
178.	SDN Pardamean	2	3	5
179.	SDN Paya Rambung	4	7	11
180.	SDN Pematongan	2	6	8
181.	SDN Penampakan	6	7	13
182.	SDN Perapat Batu Tunggul	5	7	12
183.	SDN Perapat Hilir	3	10	13
184.	SDN Pinding	2	8	10
185.	SDN Pulo Latong	1	9	10
186.	SDN Pulonas	0	11	11
187.	SDN Purwodadi	2	7	9
188.	SDN Rambung Teldak	4	5	9
189.	SDN Rantodior	4	5	9
190.	SDN Rukahan	8	4	12
191.	SDN Salang Alas	3	7	10
Jumlah Halaman Ini <i>Total on This Page</i>		2 313	2 212	4 525

GOVERNMENT

Lanjutan Tabel/Continued Table 2.3.3

Dinas/Instansi Pemerintahan <i>Institution/Office</i>		Jenis Kelamin/Sex		
		Laki-Laki <i>Male</i>	Perempuan <i>Female</i>	Jumlah <i>Total</i>
(1)	(2)	(3)	(4)	
Jumlah Halaman Sebelumnya <i>Total of the Previous Page</i>		2 313	2 212	4 525
192.	SDN Salim Pinim	5	4	9
193.	SDN Santa Yoseph	1	0	1
194.	SDN Semadam Asal	3	5	8
195.	SDN Simpang Empat	4	7	11
196.	SDN Simpang Rema	1	7	8
197.	SDN Simpang Semadam	2	7	9
198.	SDN Simpur	5	2	7
199.	SDN Tanah Baru	1	6	7
200.	SDN Tanah Merah	1	8	9
201.	SDN Tanjung Lama	2	9	11
202.	SDN Tenembak Alas	3	4	7
203.	SDN Tenembak Bintang	6	4	10
204.	SDN Terutung Kute	5	3	8
205.	SDN Terutung Megera	3	7	10
206.	SDN Terutung Pilun	5	6	11
207.	SDN Terutung Seperai	1	11	12
Jumlah Halaman Ini <i>Total on This Page</i>		2 361	2 302	4 663

Lanjutan Tabel/*Continued Table 2.3.3*

Dinas/Instansi Pemerintahan <i>Institution/Office</i>	Jenis Kelamin/Sex		
	Laki-Laki <i>Male</i>	Perempuan <i>Female</i>	Jumlah <i>Total</i>
(1)	(2)	(3)	(4)
Jumlah Halaman Sebelumnya <i>Total of the Previous Page</i>	2 361	2 302	4 663
208. SDN Titi Panjang Gajah Mati	4	2	6
209. SDN Tualang Baru	2	8	10
210. SDN Tualang Lama	3	5	8
212. SDN Tuhi Jongkat	4	3	7
211. SDN Uning Segugur	3	4	7
213. SDS RK Budi Murni Kuta Tengah	0	1	1
214. SMPN 1 Badar	14	40	54
215. SMPN 1 Ketambe	3	3	6
216. SMPN 1 Kutacane	16	24	40
217. SMPN 1 Lawe Alas	11	10	21
218. SMPN 1 Lawe Sigala-gala	12	15	27
219. SMPN 2 Badar	14	10	24
220. SMPN 2 Babel	9	4	13
221. SMPN 2 Darul Hasanah	8	0	8
222. SMPN 2 Kutacane	14	22	36
223. SMPN 2 Lawe Alas	9	1	10
Jumlah Halaman Ini <i>Total on This Page</i>	2 487	2 454	4 941

GOVERNMENT

Lanjutan Tabel/*Continued Table 2.3.3*

	Dinas/Instansi Pemerintahan <i>Institution/Office</i>	Jenis Kelamin/Sex		
		Laki-Laki <i>Male</i>	Perempuan <i>Female</i>	Jumlah <i>Total</i>
	(1)	(2)	(3)	(4)
	Jumlah Halaman Sebelumnya <i>Total of the Previous Page</i>	2 487	2 454	4 941
224.	SMPN 2 Lawe Sigala-gala	13	12	25
225.	SMPN 3 Badar	12	8	20
226.	SMPN 3 Babel	6	16	22
227.	SMPN 3 Kutacane	11	23	34
228.	SMPN 3 Lawe Alas	9	6	15
229.	SMPN 3 Lawe Sigala-gala	15	15	30
230.	SMPN 4 Badar	8	9	17
231.	SMPN 4 Kutacane	2	20	22
232.	SMPN 4 Lawe Alas	9	2	11
233.	SMPN 4 Lawe Sigala-gala	6	6	12
234.	SMPN 5 Badar	5	16	21
235.	SMPN 5 Lawe Sigala-gala	6	8	14
236.	SMPN 6 Lawe Alas	3	0	3
237.	SMPN Perisai	7	11	18
238.	SMPN 1 Babel	11	16	27
239.	SMAN 1 Lawe Alas	12	14	26
	Jumlah Halaman Ini <i>Total on This Page</i>	2 622	2 636	5 258

Lanjutan Tabel/*Continued Table 2.3.3*

Dinas/Instansi Pemerintahan <i>Institution/Office</i>	Jenis Kelamin/Sex		
	Laki-Laki <i>Male</i>	Perempuan <i>Female</i>	Jumlah <i>Total</i>
(1)	(2)	(3)	(4)
Jumlah Halaman Sebelumnya <i>Total of the Previous Page</i>	2 622	2 636	5 258
240. SMAN 2 Kutacane	12	26	38
241. SMAN 1 Baburrahmah	7	1	8
242. SMAN 1 Badar	17	24	41
243. SMAN 1 Babel	14	10	24
244. SMAN 1 Darul Hasanah	11	7	18
245. SMAN 1 Kutacane	14	30	44
246. SMAN 1 Lawe Bulan	8	12	20
247. SMAN 1 Lawe Sigala-gala	16	22	38
248. SMAN 1 Lawe Sumur	8	9	17
249. SMAN 1 Tanoh Alas	6	3	9
250. SMAN 2 Badar	5	9	14
251. SMAN 2 Lawe Bulan	11	2	13
252. SMAN 2 Lawe Sigala-gala	15	9	24
253. SMAN 3 Kutacane	12	20	32
254. SMAN Perisai	10	13	23
255. SMKN 1 Kutacane	20	19	39
Jumlah Halaman Ini <i>Total on This Page</i>	2 808	2 852	5 660

Lanjutan Tabel/*Continued Table 2.3.3*

Dinas/Instansi Pemerintahan <i>Institution/Office</i>	Jenis Kelamin/ <i>Sex</i>		
	Laki-Laki <i>Male</i>	Perempuan <i>Female</i>	Jumlah <i>Total</i>
(1)	(2)	(3)	(4)
Jumlah Halaman Sebelumnya <i>Total of the Previous Page</i>	2 808	2 852	5 660
256. SMKN 2 Kutacane	16	14	30
257. SMKN 3 Kutacane	8	7	15
258. Madrasah Ibtidayah Babussalam	0	6	6
259. Madrasah Ibtidayah Badar	1	0	1
260. Madrasah Ibtidayah Babel	1	6	7
261. Madrasah Ibtidayah Lawe Alas	2	1	3
262. SDN Pardomuan	2	4	6
263. SDN Penguhasilan	3	5	8
Jumlah/Total	2 841	2 895	5 736

Sumber/*Source*: Badan Kepegawaian dan Pengembangan Sumber Daya Manusia Kabupaten Aceh Tenggara
Human Resources and Development Agency of Aceh Tenggara Regency

Tabel 2.3.4 Jumlah Pegawai Negeri Sipil Menurut Golongan Kepangkatan dan Jenis Kelamin di Kabupaten Aceh Tenggara, 2016
Table *Number of Civil Servants by Hierarchy and Sex in Aceh Tenggara Regency, 2016*

Golongan Kepangkatan <i>Hierarchy</i>	Jenis Kelamin/Sex		
	Laki-Laki <i>Male</i>	Perempuan <i>Female</i>	Jumlah <i>Total</i>
(1)	(2)	(3)	(4)
I/A (Juru Muda)	3	0	3
I/B (Juru Muda Tingkat I)	4	0	4
I/C (Juru)	37	4	41
I/D (Juru Tingkat I)	12	0	12
Golongan I/Range I	56	4	60
II/A (Pengatur Muda)	134	52	186
II/B (Pengatur Muda Tingkat I)	196	67	263
II/C (Pengatur)	171	108	279
II/D (Pengatur Tingkat I)	70	127	197
Golongan II/Range II	571	354	925
III/A (Penata Muda)	402	475	877
III/B (Penata Muda Tingkat I)	410	553	963
III/C (Penata)	371	436	807
III/D (Penata Tingkat I)	411	374	785
Golongan III/Range III	1 594	1 838	3 432
IV/A (Pembina Muda)	462	602	1 064
IV/B (Pembina Muda Tingkat I)	134	96	230
IV/C (Pembina)	23	1	24
IV/D (Pembina Tingkat I)	1	0	1
Golongan IV/Range IV	620	699	1 319
Jumlah/Total	2 841	2 895	5 736

Sumber/Source: Badan Kepegawaian dan Pengembangan Sumber Daya Manusia Kabupaten Aceh Tenggara
Human Resources and Development Agency of Aceh Tenggara Regency

BAB III

KEPENDUDUKAN DAN KETENAGAKERJAAN POPULATION AND EMPLOYMENT



7,95 persen pengangguran tahun 2017 di Aceh Tenggara lulusan SD.



23,27 persen pengangguran lulusan SMP.



53,59 pengangguran lulusan SMA/SMK.



12,01 pengangguran lulusan diploma/universitas.



PENJELASAN TEKNIS

1. Sumber utama data kependudukan adalah sensus penduduk yang dilaksanakan setiap sepuluh tahun sekali. Sensus penduduk telah dilaksanakan sebanyak enam kali sejak Indonesia merdeka, yaitu tahun 1961, 1971, 1980, 1990, 2000, dan 2010.
di dalam sensus penduduk, pencacahan dilakukan terhadap seluruh penduduk yang berdomisili di wilayah teritorial Indonesia termasuk warga negara asing kecuali anggota korps diplomatik negara sahabat beserta keluarganya.
Metode pengumpulan data dalam sensus dilakukan dengan wawancara antara petugas sensus dengan responden dan juga melalui *e-census*. Pencatatan penduduk menggunakan konsep *usual residence*, yaitu konsep di mana penduduk biasa bertempat tinggal. Bagi penduduk yang bertempat tinggal tetap dicacah di mana mereka biasa tinggal, sedangkan untuk penduduk yang tidak bertempat tinggal tetap dicacah di tempat di mana mereka ditemukan petugas sensus pada malam 'Hari Sensus'. Termasuk penduduk yang tidak bertempat tinggal tetap adalah

TECHNICAL NOTES

1. *The main source of demographic data is population census, which is conducted every ten years. Population Census has been conducted six times since Indonesia's independence: 1961, 1971, 1980, 1990, 2000, and 2010. The population census enumerates all residents who domicile in the entire territory of Indonesia including foreign citizens except the diplomatic corps members and their families. The method of data collection in a population census involves interviewing respondents and conducting e-census. Enumeration of the population uses the concept of "usual residence", which is the concept of "places where people usually live". De jure was applied to the permanent residents, while de facto was applied to non-permanent residents. The permanent residents were enumerated in place where they normally live, the non-permanent residents were enumerated where they were found by the enumerators, on the night of 'Census Date'. The non permanent residents include homeless people, ship crew, boat people, remote*

tuna wisma, awak kapal berbendera Indonesia, penghuni perahu/rumah apung, masyarakat terpencil/terasing, dan pengungsi. Bagi mereka yang mempunyai tempat tinggal tetap dan sedang bepergian ke luar wilayah lebih dari enam bulan, tidak dicacah di tempat tinggalnya, tetapi dicacah di tempat tujuannya. Untuk tahun yang tidak dilaksanakan sensus penduduk, data kependudukan diperoleh dari hasil proyeksi penduduk. Proyeksi penduduk merupakan suatu perhitungan ilmiah yang didasarkan pada asumsi dari komponen-komponen perubahan penduduk, yaitu kelahiran, kematian, dan migrasi. Proyeksi penduduk Indonesia 2010–2035 menggunakan data dasar penduduk hasil SP2010.

2. **Penduduk Indonesia** adalah semua orang yang berdomisili di wilayah teritorial Indonesia selama 6 bulan atau lebih dan atau mereka yang berdomisili kurang dari 6 bulan tetapi bertujuan menetap.
3. **Laju pertumbuhan penduduk** adalah angka yang menunjukkan persentase penambahan penduduk dalam jangka waktu tertentu.
4. **Kepadatan penduduk** adalah rasio

area community, and internally displaced persons. Those who had permanent residence and had been travelling away from their home for six months or more were not enumerated in their permanent place, but in the place where they were during the census.

For the periods where the population census is not conducted, population projection is done to estimate population during those years. The population projection is an estimate based on the demographic components, such as birth, death, and migration. Indonesia's 2010–2035 population projection used the 2010 Population Census as the base population.

2. **The population of Indonesia** are all residents of the entire territory of Indonesia who have stayed for six months or longer, and those who intended to stay more than six months even though their length of stay is less than six months.
3. **The growth rate of population** is the number that show percentage of population growth within a specified period.

- banyaknya penduduk per kilometer persegi.
5. **Rasio jenis kelamin** adalah perbandingan antara penduduk Laki-Laki dan penduduk perempuan pada suatu wilayah dan waktu tertentu. Biasanya dinyatakan dengan banyaknya penduduk Laki-Laki untuk 100 penduduk perempuan.
 6. **distribusi penduduk** adalah pola persebaran penduduk di suatu wilayah, baik berdasarkan batas-batas geografis maupun berdasarkan batas-batas administrasi pemerintahan.
 7. **Komposisi penduduk** adalah pola persebaran penduduk menurut karakteristiknya, contoh: penduduk menurut kelompok umur, penduduk menurut jenis kelamin
 8. **Rumah tangga** adalah seseorang atau sekelompok orang yang mendiami sebagian atau seluruh bangunan fisik/sensus dan biasanya tinggal bersama serta pengelolaan makan dari satu dapur. yang dimaksud makan dari satu dapur adalah jika pengurusan kebutuhan sehari-harinya dikelola bersama-sama menjadi satu.
 4. **Population density** is ratio of population per square kilometer.
 5. **Sex ratio** is the ratio of males population to females population in a given area and time, usually expressed as the number of males for every 100 females.
 6. **Population distribution** is the pattern of population distribution in an area, either by geographic boundaries or by government administrative boundaries.
 7. **Population compotition** is the pattern of population distribution by its characteristics, example: population by age group, population by sex
 8. **Household** is an individual or group of people living in a physical/census building unit or part of it and usually commit on a common provision for food and other essentials of living. Common provision for food means one organising daily needs for all of household members.

POPULATION AND EMPLOYMENT

9. **Anggota rumah tangga** adalah semua orang yang biasanya bertempat tinggal di suatu rumah tangga, baik yang berada di rumah pada waktu pencacahan maupun yang sementara tidak ada.
 10. **Rata-rata anggota rumah tangga** adalah angka yang menunjukkan rata-rata jumlah anggota rumah tangga per rumah tangga.
 11. **Penduduk usia kerja** adalah penduduk yang berumur 15 tahun ke atas.
 12. **Angkatan kerja** adalah penduduk usia kerja (15 tahun ke atas) yang bekerja, punya pekerjaan namun sementara tidak bekerja, dan pengangguran.
 13. **Bekerja** adalah kegiatan ekonomi yang dilakukan oleh seseorang dengan maksud memperoleh atau membantu memperoleh pendapatan atau keuntungan dan lamanya bekerja paling sedikit 1 jam secara terus menerus dalam seminggu yang lalu (termasuk pekerja keluarga tanpa upah yang membantu dalam suatu usaha/kegiatan ekonomi).
 14. **Jumlah jam kerja seluruhnya** adalah
9. **Household member** are those who usually lives in a household regardless of their location at the time of enumeration.
 10. **Average household size** is the average number of household members per household.
 11. **Working age population** is persons of 15 years and over.
 12. **Labor force or economically active** are persons of 15 years and over, who in the previous week were working, temporarily absent from work but having jobs, and unemployment.
 13. **Working** is economic activity conducted by a person and intended to earn income by doing work or helping to do work at least one hour continuously during the reference week (including unpaid family worker/s for any economic activity).

- jumlah jam kerja yang digunakan untuk bekerja (tidak termasuk jam kerja istirahat resmi dan jam kerja yang digunakan untuk hal-hal di luar pekerjaan).
14. **Total working hours** is the total hours spent by an employee to perform all jobs (excluding the time used for other activities which are not classified as work).
15. **Lapangan usaha** adalah bidang kegiatan dari pekerjaan/tempat bekerja di mana seseorang bekerja. Klasifikasi lapangan usaha mengikuti Klasifikasi Baku Lapangan Usaha Indonesia (KBLI) dalam 1 digit.
15. **Industry** is field of a person's activity or establishment. The classification of industries follows the Indonesia Standard Industrial Classification (KBLI) in one digit.
16. **Status pekerjaan** adalah kedudukan seseorang dalam unit usaha/kegiatan dalam melakukan pekerjaan.
16. **Employment status** is the status of a person at his place of work or establishment where he was employed.
17. **Berusaha sendiri tanpa dibantu orang lain** adalah bekerja atau berusaha dengan menanggung risiko secara ekonomis, yaitu dengan tidak kembalinya ongkos produksi yang telah dikeluarkan dalam rangka usahanya tersebut, serta tidak menggunakan pekerja dibayar maupun pekerja tak dibayar, termasuk yang sifat pekerjaannya memerlukan teknologi atau keahlian khusus.
17. **Own-account worker** is a person who works at his own risk without assisted by paid per mount worker or unpaid worker include technical job or skill job.
18. **Berusaha dibantu buruh tidak tetap/buruh tidak dibayar** adalah bekerja atau berusaha atas risiko sendiri, dan menggunakan
18. **Employer assisted by temporary workers/unpaid worker** is a person who works at his own risk and assisted by temporary

POPULATION AND EMPLOYMENT

buruh/pekerja tak dibayar dan atau buruh/pekerja tidak tetap.

worker/unpaid worker.

19. **Berusaha dibantu buruh tetap/buruh dibayar** adalah berusaha atas risiko sendiri dan mempekerjakan paling sedikit satu orang buruh/pekerja tetap yang dibayar.

19. ***Employer assisted by permanent workers/paid workers*** is a person who does his business at her/his own risk at least one assisted by paid permanent worker.

20. **Buruh/karyawan/pegawai** adalah seseorang yang bekerja pada orang lain atau instansi/kantor/perusahaan secara tetap dengan menerima upah/gaji baik berupa uang maupun barang. Buruh yang tidak mempunyai majikan tetap, tidak digolongkan sebagai buruh/karyawan, tetapi sebagai pekerja bebas. Seseorang dianggap memiliki majikan tetap jika memiliki 1 (satu) majikan (orang/rumah tangga) yang sama dalam sebulan terakhir, khusus pada sektor bangunan batasannya tiga bulan. Apabila majikannya instansi/lembaga, boleh lebih dari satu.

20. ***Employee*** is a person who work permanently for other people or institution/office/ company and gains some money/cash or goods as wage/salary. Labor who have no permanent employer is not categorized as a laborer/worker/employee but casual worker. A laborers in general is considered to have a permanent employer if he has the same employer during the past month, particularly for building construction Subdistrict is 3 months. If the employer is an institution, more than 1 (one) employer is allowed.

21. **Pekerja bebas** adalah seseorang yang bekerja pada orang lain/majikan/institusi yang tidak tetap (lebih dari 1 majikan dalam sebulan terakhir) di usaha pertanian baik berupa usaha rumah tangga

21. ***Casual employee*** is a person who does not work permanently for other people/employer/ institution (more than 1 employer during the last 1 month) in agricultural Subdistrict, either home industry or

maupun bukan usaha rumah tangga, ataupun di nonpertanian atas dasar balas jasa dengan menerima upah atau imbalan baik berupa uang maupun barang, dan baik dengan sistem pembayaran harian maupun borongan

not home industry, or in non-agricultural Subdistrict based on remuneration paid with money or goods, and based on daily or contact payment system.

22. **Pekerja tak dibayar** adalah seseorang yang bekerja membantu usaha untuk memperoleh penghasilan/keuntungan yang dilakukan oleh salah seorang anggota rumah tangga atau bukan anggota rumah tangga tanpa mendapat upah/gaji baik berupa uang maupun barang.

22. **Unpaid worker** is a person who intended to work without pa,y either with money or good, in an establishment run by other members of the family, relative or neighbour.

ULASAN

DESCRIPTION

Penduduk

Kesejahteraan penduduk merupakan sasaran utama dari pembangunan sebagaimana tertuang dalam Visi dan Misi Pembangunan Kabupaten Aceh Tenggara. Sasaran ini tidak mungkin tercapai bila pemerintah daerah tidak dapat memecahkan masalah kependudukan; seperti pengangguran dan kemiskinan.

a. Jumlah Penduduk

Jumlah penduduk Aceh Tenggara berdasarkan hasil proyeksi tahun 2017 adalah sebanyak 208.481 jiwa dengan 104.110 penduduk Laki-Laki dan 104.371 penduduk perempuan.

b. Persebaran Penduduk

Persebaran penduduk di Kabupaten Aceh Tenggara belum merata di setiap kecamatan. Kecamatan yang paling padat penduduknya adalah Kecamatan Babussalam yang merupakan Ibu Kota Kabupaten Aceh Tenggara di mana pusat pemerintahan, dan pusat perekonomian berada di sini. Dengan luas wilayah hanya 9,48 km² dan merupakan kecamatan dengan luas wilayah paling kecil, Kecamatan Babussalam ditinggali oleh 28.724 orang. Sedangkan kecamatan yang paling sedikit penduduknya adalah Kecamatan Tanoh Alas dengan

Population

Welfare of the population is the main target of development as stated in the Vision and Mission Development of Aceh Tenggara. This objective could not be achieved if the local government can not solve the population problem, such as unemployment and poverty.

a. Number of Population

The population of Aceh Tenggara based on a projection of 2017 is as many as 208,481 people with a population of 104,110 male and 104,371 female residents.

b. distribution of Population

distribution of population in Aceh Tenggara has not been evenly distributed in each regency. Babussalam has the most population in Aceh Tenggara where the central government, and economic center is located here. With an area of 9.48 km² and is the only regency with the smallest area, regency inhabited by 28,724 people. While the regency is the least populated regency with

penduduk 4.864 jiwa. Hal ini dikarenakan Tanah Alas merupakan kecamatan yang paling sedikit jumlah desanya yaitu 14 desa.

c. Rasio Jenis Kelamin dan Rasio Ketergantungan

Perbandingan jumlah penduduk menurut jenis kelamin pada tahun 2017, jumlah laki-laki dan perempuan di Kabupaten Aceh Tenggara hampir sama. Dengan rasio jenis kelamin sebesar 99,75 menunjukkan bahwa pada setiap 100 penduduk perempuan terdapat 99-100 penduduk laki-laki. Apabila dilihat menurut kecamatan, Kecamatan Babul Makmur memiliki rasio jenis kelamin terendah yaitu 90,39 sedangkan yang paling tinggi adalah Kecamatan Ketambe yaitu sebesar 120,74.

Dilihat dari segi umur, jumlah penduduk usia produktif sebanyak 128.222 jiwa sedangkan usia non produktif sebanyak 80.259 jiwa. Dengan rasio ketergantungan sebesar 62,59 menunjukkan bahwa sebanyak 62,59 persen penduduk yang menjadi tanggungan penduduk produktif. Nilai ini masih cukup tinggi. Semakin kecil nilai rasio ketergantungan maka semakin kecil beban yang harus ditanggung penduduk produktif, ini menunjukkan kondisi ekonomi di wilayah tersebut semakin bagus.

a population of 4,864 people in Tanah Alas. This is because Tanah Alas has the smallest number of villages, it has only 14 villages.

c. Sex Ratio and Dependency Ratio

Comparison of the total population by sex in 2017, the number of men and women in Aceh Tenggara is almost the same. With a sex ratio of 99.50 indicates that in every 100 women there are nearly 99-100 residents of the male population, while viewed by subdistrict, Babul Makmur Subdistrict has the lowest sex ratio is 90.39 while the highest is Ketambe Subdistrict in the amount of 120.74.

In terms of age, the population of productive age as much as 128,222 people while the non-productive age as much as 80,259 inhabitants. With a dependency ratio of 62.59 indicates that as many as 62.59 percent of the population earning dependents. This value is still quite high. The smaller the value of the dependency ratio, the smaller the load to be borne by the productive population, this shows the economic conditions in the area the better.

Ketenagakerjaan

Tenaga kerja adalah modal utama bagi geraknya roda pembangunan. Hal ini perlu menjadi perhatian pemerintah karena banyaknya jumlah tenaga kerja harus diimbangi dengan kualitas tenaga kerja tersebut dan jumlah lapangan kerja yang tersedia. Tingkat Partisipasi Angkatan Kerja (TPAK), merupakan ukuran yang menggambarkan jumlah angkatan kerja untuk setiap 100 penduduk usia kerja (15+). TPAK Kabupaten Aceh Tenggara pada tahun 2017 sebesar 72,82.

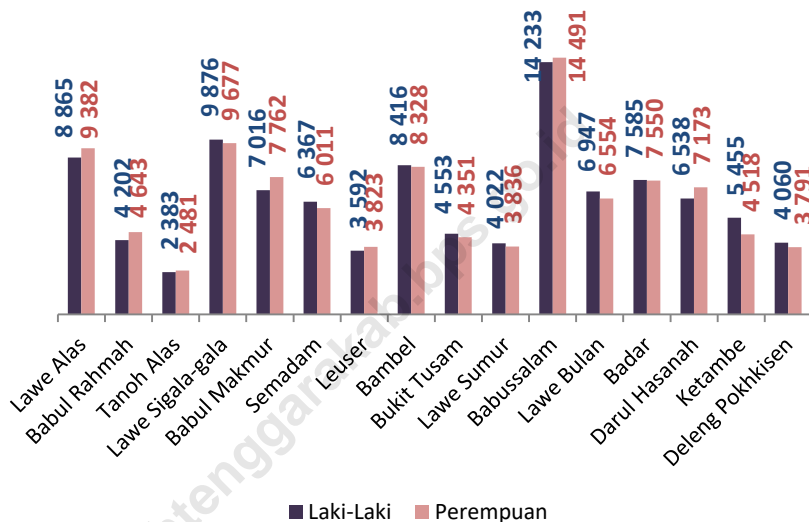
Istilah lain terkait dengan pengangguran adalah Pengangguran Terbuka (*Open Unemployment*), yaitu tenaga kerja yang sungguh-sungguh tidak mempunyai pekerjaan. Pada tahun 2017 Tingkat Pengangguran terbuka (TPT) di Kabupaten Aceh Tenggara sebesar 4,75 persen.

Employment

Labor is the main capital for the construction of the wheel motion. This needs to be the government's attention because of the large amount of labor must be balanced with the quality of the workforce and the number of available jobs. Labor Force Participation Rate (LFPR), a measure that describes the total labor force for every 100 working age population (15+). Aceh Tenggara LFPR in 2017 by 72.82.

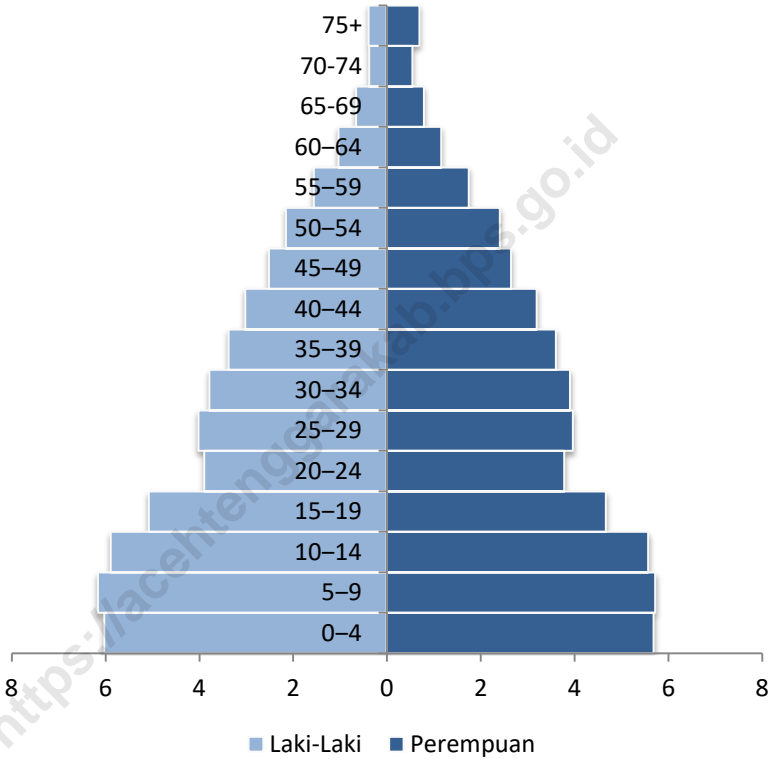
Another term of unemployment is Open Unemployment which is labor really does not have a job. In the year 2017 open unemployment rate (TPT) in Aceh Tenggara Regency is 4.75 percent.

Gambar 4 Jumlah Penduduk Menurut Kecamatan dan Jenis Kelamin di Kabupaten Aceh Tenggara, 2017
Picture Total Population by Subdistrict and Sex in Aceh Tenggara, 2017



Sumber/Source: Badan Pusat Statistik Kabupaten Aceh Tenggara/BPS-Statistics of Aceh Tenggara Regency

Gambar 5 Piramida Penduduk Kabupaten Aceh Tenggara, 2017
Picture Population Pyramid of Aceh Tenggara Regency, 2017



Sumber/Source: Badan Pusat Statistik Kabupaten Aceh Tenggara/BPS-Statistics of Aceh Tenggara Regency

3.1 KEPENDUDUKAN/*POPULATION*

Tabel 3.1.1 Jumlah Penduduk Menurut Kecamatan di Kabupaten Aceh Tenggara, 2010, 2015, 2016, dan 2017
Table Population by Subdistrict in Aceh Tenggara Regency, 2010, 2015, 2016, and 2017

Kecamatan Subdistrict		Jumlah Penduduk (ribu) Population (thousand)			
		2010	2015	2016	2017
(1)		(2)	(3)	(4)	(5)
1	Lawe Alas	13 010	17 506	17 895	18 247
2	Babul Rahmah	7 439	8 486	8 675	8 845
3	Tanoh Alas	3 576	4 666	4 770	4 864
4	Lawe Sigala-gala	17 429	18 758	19 176	19 553
5	Babul Makmur	12 580	14 179	14 494	14 778
6	Semadam	10 702	11 875	12 140	12 378
7	Leuser	4 876	7 114	7 272	7 415
8	Bambel	15 090	16 065	16 422	16 744
9	Bukit Tusam	9 238	8 542	8 733	8 904
10	Lawe Sumur	6 696	7 539	7 707	7 858
11	Babussalam	25 023	27 558	28 171	28 724
12	Lawe Bulan	13 426	12 952	13 241	13 501
13	Badar	12 119	14 520	14 844	15 135
14	Darul Hasanah	11 488	13 156	13 448	13 711
15	Ketambe	9 273	9 566	9 780	9 973
16	Deleng Pokhkisen	7 045	7 532	7 700	7 851
Aceh Tenggara		179 010	200 014	204 468	208 481

Sumber/Source: BPS Kabupaten Aceh Tenggara/BPS-Statistics of Aceh Tenggara Regency

POPULATION AND EMPLOYMENT

Tabel 3.1.2 Jumlah Penduduk dan Rasio Jenis Kelamin Menurut Kecamatan di Kabupaten Aceh Tenggara, 2017
Table Population and Sex Ratio by Subdistrict in Aceh Tenggara Regency, 2017

	Kecamatan Subdistrict	Jenis Kelamin (ribu) Sex (thousand)			Rasio Jenis Kelamin Sex Ratio
		Laki-Laki Male	Perempuan Female	Jumlah Total	
	(1)	(2)	(3)	(4)	(5)
1	Lawe Alas	8 865	9 382	18 247	94,49
2	Babul Rahmah	4 202	4 643	8 845	90,50
3	Tanoh Alas	2 383	2 481	4 864	96,05
4	Lawe Sigala-gala	9 876	9 677	19 553	102,06
5	Babul Makmur	7 016	7 762	14 778	90,39
6	Semadam	6 367	6 011	12 378	105,92
7	Leuser	3 592	3 823	7 415	93,96
8	Bambel	8 416	8 328	16 744	101,06
9	Bukit Tusam	4 553	4 351	8 904	104,64
10	Lawe Sumur	4 022	3 836	7 858	104,85
11	Babussalam	14 233	14 491	28 724	98,22
12	Lawe Bulan	6 947	6 554	13 501	106,00
13	Badar	7 585	7 550	15 135	100,46
14	Darul Hasanah	6 538	7 173	13 711	91,15
15	Ketambe	5 455	4 518	9 973	120,74
16	Deleng Pokhkisen	4 060	3 791	7 851	107,10
Aceh Tenggara		104 110	104 371	208 481	99,75

Sumber/Source: BPS Kabupaten Aceh Tenggara/BPS-Statistics of Aceh Tenggara Regency

Tabel 3.1.3 Distribusi dan Kepadatan Penduduk Menurut Kecamatan di Kabupaten Aceh Tenggara, 2017
Table *Population distribution and Density by Subdistrict in Aceh Tenggara Regency, 2017*

	Kecamatan Subdistrict	Persentase Penduduk Percentage of Total Population	Kepadatan Penduduk per km ² Population Density per sq.km
	(1)	(2)	(3)
1	Lawe Alas	8,75	17,77
2	Babul Rahmah	4,24	10,40
3	Tanoh Alas	2,33	125,68
4	Lawe Sigala-gala	9,38	270,11
5	Babul Makmur	7,09	177,00
6	Semadam	5,94	287,99
7	Leuser	3,56	34,82
8	Bambel	8,03	718,63
9	Bukit Tusam	4,27	220,83
10	Lawe Sumur	3,77	213,07
11	Babussalam	13,78	3.029,96
12	Lawe Bulan	6,48	363,52
13	Badar	7,26	162,43
14	Darul Hasanah	6,58	10,18
15	Ketambe	4,78	39,10
16	Deleng Pokhkisen	3,77	108,92
	Aceh Tenggara	100,00	49,15

Sumber/Source: BPS Kabupaten Aceh Tenggara/BPS-Statistics of Aceh Tenggara Regency

POPULATION AND EMPLOYMENT

Tabel 3.1.4 Jumlah Penduduk Menurut Kelompok Umur dan Jenis Kelamin di Kabupaten Aceh Tenggara, 2017
Table Population by Age Group and Sex in Aceh Tenggara Regency, 2017

Kelompok Umur <i>Age Group</i>	Jenis Kelamin/Sex		
	Laki-Laki <i>Male</i>	Perempuan <i>Female</i>	Jumlah <i>Total</i>
(1)	(2)	(3)	(4)
0-4	12 558	11 847	24 405
5-9	12 845	11 929	24 774
10-14	12 278	11 607	23 885
15-19	10 588	9 726	20 314
20-24	8 114	7 882	15 996
25-29	8 381	8 265	16 646
30-34	7 886	8 137	16 023
35-39	7 037	7 505	14 542
40-44	6 298	6 653	12 951
45-49	5 250	5 520	10 770
50-54	4 488	5 025	9 513
55-59	3 258	3 641	6 899
60-64	2 159	2 409	4 568
65-69	1 375	1 644	3 019
70-74	783	1 136	1 919
75+	812	1 445	2 257
Jumlah/Total	104 110	104 371	208 481

Sumber/Source: BPS Kabupaten Aceh Tenggara/BPS-Statistics of Aceh Tenggara Regency

Tabel 3.1.5 Jumlah Rumah Tangga Menurut Kecamatan di Kabupaten Aceh Tenggara, 2015-2017
Table *Number of Households by Subdistrict in Aceh Tenggara Regency, 2015-2017*

	Kecamatan Subdistrict	Rumah Tangga Household		
		2015	2016	2017
	(1)	(2)	(3)	(4)
1	Lawe Alas	3 199	3 270	3 334
2	Babul Rahmah	2 042	2 087	2 128
3	Tanoh Alas	887	907	925
4	Lawe Sigala-gala	4 733	4 838	4 933
5	Babul Makmur	3 460	3 537	3 606
6	Semadam	2 943	3 009	3 068
7	Leuser	1 397	1 428	1 456
8	Bambel	3 715	3 798	3 873
9	Bukit Tusam	2 421	2 475	2 524
10	Lawe Sumur	1 724	1 762	1 797
11	Babussalam	6 427	6 570	6 699
12	Lawe Bulan	3 566	3 645	3 716
13	Badar	3 082	3 151	3 213
14	Darul Hasanah	2 786	2 848	2 904
15	Ketambe	2 366	2 419	2 466
16	Deleng Pokhkisen	1 817	1 857	1 893
	Aceh Tenggara	46 565	47 601	48 535

Sumber/Source: BPS Kabupaten Aceh Tenggara/BPS-Statistics of Aceh Tenggara Regency

POPULATION AND EMPLOYMENT

Tabel 3.1.6 **Persentase Penduduk Menurut Kelompok Umur dan Rasio Ketergantungan di Kabupaten Aceh Tenggara, 2013-2017**
Percentage of Population by Age Group and Dependency Ratio in Aceh Tenggara, 2013-2017

Kelompok Umur Age Group	2013	2014	2015	2016	2017
(1)	(2)	(3)	(4)	(5)	(6)
0-14	35,93	35,54	35,40	35,23	35,05
15-64	60,84	61,19	61,27	61,39	61,50
65+	3,23	3,27	3,32	3,38	3,45
Rasio Ketergantungan Dependency Ratio	64,37	63,42	63,20	62,90	62,59

Sumber/Source: BPS Kabupaten Aceh Tenggara/BPS-Statistics of Aceh Tenggara Regency

Tabel 3.1.7 **Persentase Wanita Berumur 10 Tahun ke Atas Menurut Umur Kawin Pertama di Kabupaten Aceh Tenggara, 2015-2017**
Table **Percentage of Women Aged 10 Years and Over by First Marriage's Age Group in Aceh Tenggara Regency, 2015-2017**

Kelompok Umur Perkawinan Pertama Age Group	2015	2016	2017
(1)	(2)	(3)	(4)
≤16	4,04	4,17	7,34
17-18	10,22	19,88	18,37
19-20	33,18	26,03	24,60
21+	52,56	49,91	49,68

Sumber/Source: BPS Kabupaten Aceh Tenggara/BPS-Statistics of Aceh Tenggara Regency

3.2 KETENAGAKERJAAN/*EMPLOYMENT*

Tabel 3.2.1 Jumlah Penduduk Berumur 15 Tahun Keatas Menurut Jenis Kegiatan Selama Seminggu yang Lalu dan Jenis Kelamin di Kabupaten Aceh Tenggara, 2017
Population Aged 15 Years and Over by Type of Activity During the Previous Week and Sex in Aceh Tenggara Regency, 2017

Kegiatan Utama <i>Main Activity</i>	Jenis Kelamin/ <i>Sex</i>		Jumlah <i>Total</i>
	Laki-laki <i>Male</i>	Perempuan <i>Female</i>	
(1)	(2)	(3)	(4)
Angkatan Kerja/<i>Economically Active</i>	53 478	45 608	99 086
Bekerja/ <i>Working</i>	50 825	43 555	94 380
Pengangguran Terbuka/ <i>Unemployment</i>	2 653	2 053	4 706
Bukan Angkatan Kerja/<i>Economically Inactive</i>	13 247	23 728	36 975
Sekolah/ <i>Attending School</i>	8 197	7 515	15 712
Mengurus Rumah Tangga/ <i>Housekeeping</i>	600	12 969	13 569
Lainnya/ <i>Others</i>	4 450	3 244	7 694
Jumlah/<i>Total</i>	66 725	69 336	136 061
Tingkat Partisipasi Angkatan Kerja <i>Economically Active Participation Rate</i>	80,15	65,78	72,82
Tingkat Pengangguran/<i>Unemployment Rate</i>	4,96	4,50	4,75

Sumber/*Source*: Survei Angkatan Kerja Nasional Agustus/*August National Labor Force Survey*
 Badan Pusat Statistik Kabupaten Aceh Tenggara/*BPS-Statistics of Aceh Tenggara Regency*

Tabel 3.2.2 Jumlah Penduduk Berumur 15 Tahun Ke Atas Menurut Pendidikan Tertinggi yang ditamatkan dan Jenis Kegiatan Selama Seminggu yang Lalu di Kabupaten Aceh Tenggara, 2017
Population Aged 15 Years and Over by Educational Attainment and Type of Activity During the Previous Week in Aceh Tenggara Regency, 2017

Pendidikan Tertinggi yang ditamatkan <i>Educational Attainment</i>	Angkatan Kerja/ <i>Economically Active</i>			Bukan Angkatan Kerja <i>Economically Inactive</i>
	Bekerja <i>Working</i>	Pengangguran Terbuka <i>Unemployment</i>	Jumlah Total	
(1)	(2)	(3)	(4)	(5)
Tidak/Belum Pernah Sekolah <i>No Schooling</i>	1 489	0	1 489	1 348
Tidak/Belum Tamat SD <i>Not Yet Completed Primary School</i>	7 626	150	7 776	4 355
Sekolah Dasar/ <i>Primary School</i>	15 091	374	15 465	4 744
Sekolah Menengah Pertama/ <i>Junior High School</i>	16 911	1 095	18 006	14 586
Sekolah Menengah Atas/ <i>Senior High School</i>	33 706	2 355	36 061	9 797
Sekolah Menengah Atas Kejuruan/ <i>Vacational Senior High School</i>	5 375	167	5 542	848
diploma I/II/III/Akademi <i>diploma I/II/III/Academy</i>	2 177	274	2 451	874
Universitas/ <i>University</i>	12 005	291	12 296	423
Jumlah/Total	94 380	4 706	99 086	36 975

Sumber/Source: Survei Angkatan Kerja Nasional Agustus/August National Labor Force Survey
Badan Pusat Statistik Kabupaten Aceh Tenggara/BPS-Statistics of Aceh Tenggara Regency

Tabel 3.2.3 Jumlah Penduduk Berumur 15 Tahun Keatas yang Bekerja Selama Seminggu yang Lalu Menurut Kelompok Umur dan Jenis Kelamin di Kabupaten Aceh Tenggara, 2017
Population Aged 15 Years and Over Who Worked During the Previous Week by Age Group and Sex in Aceh Tenggara Regency, 2017

Kelompok Umur <i>Age Group</i>	Jenis Kelamin/Sex		
	Laki-laki <i>Male</i>	Perempuan <i>Female</i>	Jumlah <i>Total</i>
(1)	(2)	(3)	(4)
15-19	3 340	1 019	4 359
20-24	6 933	3 300	10 233
25-29	6 489	5 161	11 650
30-34	5 528	4 910	10 438
35-39	7 268	8 752	16 020
40-44	5 924	6 508	12 432
45-49	6 301	3 349	9 650
50-54	3 003	3 460	6 463
55-59	3 071	3 017	6 088
60+	2 968	4 079	7 047
Jumlah/Total	50 825	43 555	94 380

Sumber/Source: Survei Angkatan Kerja Nasional Agustus/August National Labor Force Survey
 Badan Pusat Statistik Kabupaten Aceh Tenggara/BPS-Statistics of Aceh Tenggara Regency

Tabel 3.2.4 Jumlah Penduduk Berumur 15 Tahun Ke Atas yang Bekerja Selama Seminggu yang Lalu Menurut Lapangan Pekerjaan Utama dan Jenis Kelamin di Kabupaten Aceh Tenggara, 2017
Population Aged 15 Years and Over Who Worked During the Previous Week by Main Industry and Sex in Aceh Tenggara Regency, 2017

Lapangan Pekerjaan Utama ¹ <i>Main Industry¹</i>	Jenis Kelamin/Sex		
	Laki-laki <i>Male</i>	Perempuan <i>Female</i>	Jumlah <i>Total</i>
(1)	(2)	(3)	(4)
1	31 709	24 938	56 647
2	186	0	186
3	1 661	482	2 143
4	241	0	241
5	4 134	0	4 134
6	4 444	9 613	14 057
7	1 811	353	2 164
8	120	600	720
9	6 519	7 569	14 088
Jumlah/Total	50 825	43 555	94 380

- Keterangan/Note: ¹
- 1 Pertanian, Kehutanan, Perburuan, dan Perikanan/*Agriculture, Forestry, Hunting, and Fisheries*
 - 2 Pertambangan dan Penggalian/*Mining and Quarrying*
 - 3 Industri Pengolahan/*Manufacturing Industry*
 - 4 Listrik, Gas, dan Air/*Electricity, Gas, and Water*
 - 5 Bangunan/*Construction*
 - 6 Perdagangan Besar, Eceran, Rumah Makan, dan Hotel/*Wholesale Trade, Retail Trade, Restaurants, and Hotels*
 - 7 Angkutan, Pergudangan, dan Komunikasi/*Transportation, Warehousing, and Communication*
 - 8 Keuangan, Asuransi, Usaha Persewaan Bangunan, Tanah, dan Jasa Perusahaan/*Financial, Insurance, Real Estate, and Business Services and Business Service*
 - 9 Jasa Kemasyarakatan, Sosial, dan Perorangan/*Community, Social, and Personal Services*

Sumber/Source: Survei Angkatan Kerja Nasional Agustus/August National Labor Force Survey
Badan Pusat Statistik Kabupaten Aceh Tenggara/BPS-Statistics of Aceh Tenggara Regency

Tabel 3.2.5 Jumlah Penduduk Berumur 15 Tahun Ke Atas yang Bekerja Selama Seminggu yang Lalu Menurut Jumlah Jam Kerja Seluruhnya dan Jenis Kelamin di Kabupaten Aceh Tenggara, 2017
Population Aged 15 Years and Over Who Worked During the Previous Week by Total Working Hours and Sex in Aceh Tenggara Regency, 2017

Jumlah Jam Kerja Seluruhnya (jam) <i>Total Working Hours (hours)</i>	Jenis Kelamin/Sex		
	Laki-laki <i>Male</i>	Perempuan <i>Female</i>	Jumlah <i>Total</i>
(1)	(2)	(3)	(4)
0 ¹	751	302	1 053
1-14	2 944	6 093	9 037
15-24	5 428	8 776	14 204
25-34	8 128	8 848	16 976
35-40	6 220	4 852	11 072
41-45	6 404	3 401	9 805
46-50	8 147	3 007	11 154
51-55	2 534	1 085	3 619
56+	10 269	7 191	17 460
Jumlah/Total	50 825	43 555	94 380

Keterangan/Note: ¹Sementara tidak bekerja/Temporarily out of work

Sumber/Source: Survei Angkatan Kerja Nasional Agustus/August National Labor Force Survey
 Badan Pusat Statistik Kabupaten Aceh Tenggara/BPS-Statistics of Aceh Tenggara Regency

Tabel 3.2.6 Jumlah Penduduk Berumur 15 Tahun Ke Atas yang Bekerja Selama Seminggu yang Lalu Menurut Jumlah Jam Kerja Pada Pekerjaan Utama dan Jenis Kelamin di Kabupaten Aceh Tenggara, 2017
Population Aged 15 Years and Over Who Worked During the Previous Week by Number of Working Hours on Main Industry and Sex in Aceh Tenggara Regency, 2017

Jumlah Jam Kerja Pada Pekerjaan Utama (jam) <i>Number of Working Hours on Main Industry (hours)</i>	Jenis Kelamin/Sex		
	Laki-laki <i>Male</i>	Perempuan <i>Female</i>	Jumlah <i>Total</i>
(1)	(2)	(3)	(4)
0 ¹	751	302	1 053
1-14	3 566	6 740	10 306
15-24	8 270	9 687	17 957
25-34	8 841	9 287	18 128
35-40	6 382	4 800	11 182
41-45	6 727	3 525	10 252
46-50	8 168	2 655	10 823
51-55	1 348	623	1 971
56+	6 772	5 936	12 708
Jumlah/Total	50 825	43 555	94 380

Keterangan/Note: ¹ Sementara tidak bekerja/Temporarily out of work

Sumber/Source: Survei Angkatan Kerja Nasional Agustus/August National Labor Force Survey
 Badan Pusat Statistik Kabupaten Aceh Tenggara/BPS-Statistics of Aceh Tenggara Regency

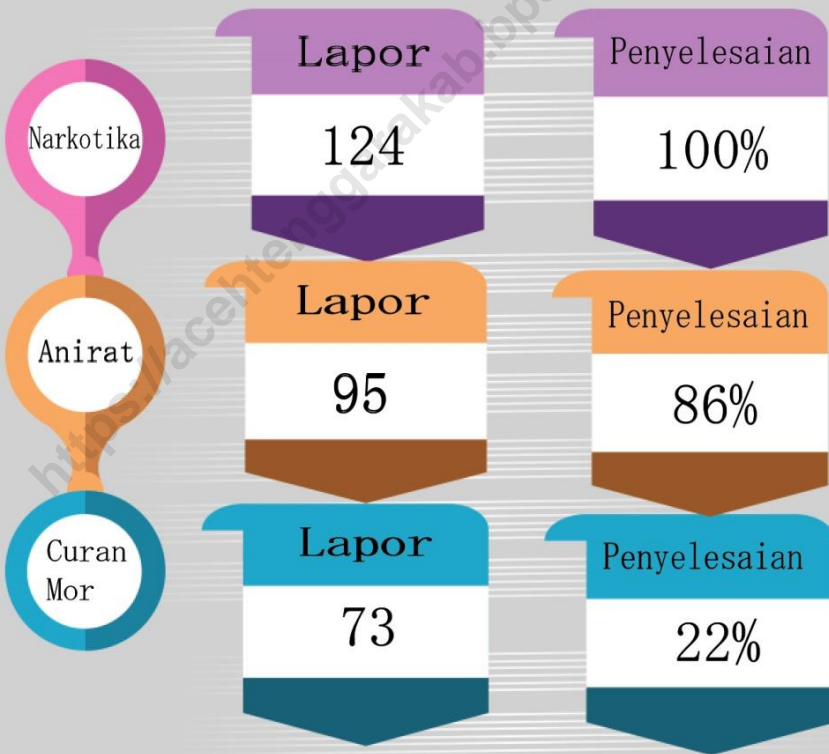
Tabel 3.2.7 Jumlah Penduduk Berumur 15 Tahun Ke Atas yang Bekerja Selama Seminggu yang Lalu Menurut Status Pekerjaan Utama dan Jenis Kelamin di Kabupaten Aceh Tenggara, 2017
Population Aged 15 Years and Over Who Worked During the Previous Week by Main Employment Status and Sex in Aceh Tenggara Regency, 2017

Status Pekerjaan Utama <i>Main Employment Status</i>	Jenis Kelamin/Sex		
	Laki-laki <i>Male</i>	Perempuan <i>Female</i>	Jumlah <i>Total</i>
(1)	(2)	(3)	(4)
Berusaha sendiri <i>Own account worker</i>	15 470	9 637	25 107
Berusaha dibantu buruh tidak tetap/buruh tak dibayar <i>Employer assisted by temporary worker/unpaid worker</i>	11 729	4 073	15 802
Berusaha dibantu buruh tetap/buruh dibayar <i>Employer assisted by permanent worker/paid worker</i>	1 854	277	2 131
Buruh/Karyawan/Pegawai <i>Regular employee</i>	10 014	7 948	17 962
Pekerja bebas <i>Casual employee</i>	3 503	2 225	5 728
Pekerja keluarga/tak dibayar <i>Family worker/unpaid worker</i>	8 255	19 395	27 650
Jumlah/Total	50 825	43 555	94 380

Sumber/Source: Survei Angkatan Kerja Nasional Agustus/August National Labor Force Survey
 Badan Pusat Statistik Kabupaten Aceh Tenggara/BPS-Statistics of Aceh Tenggara Regency

BAB CHAPTER 4

Jumlah Tindak Pidana Menonjol di Kabupaten Aceh Tenggara Tahun 2017



PENJELASAN TEKNIS

TECHNICAL NOTES

1. **Tidak/belum pernah sekolah** adalah mereka yang tidak pernah atau belum pernah terdaftar dan tidak pernah atau belum pernah aktif mengikuti pendidikan di suatu jenjang pendidikan formal. Termasuk juga yang tamat/belum tamat taman kanak-kanak tetapi tidak melanjutkan ke sekolah dasar.
 2. **Masih bersekolah** adalah mereka yang terdaftar dan aktif mengikuti pendidikan formal dan nonformal (Paket A, B, atau C), baik pendidikan dasar, menengah maupun pendidikan tinggi. Bagi mahasiswa yang sedang cuti dianggap masih bersekolah.
 3. **Tidak bersekolah lagi** adalah mereka yang pernah terdaftar dan aktif mengikuti pendidikan di suatu jenjang pendidikan formal dan nonformal (Paket A, B, atau C), tetapi pada saat pencacahan tidak lagi terdaftar dan tidak aktif mengikuti pendidikan.
 4. **Tamat sekolah** adalah menyelesaikan pelajaran yang ditandai dengan lulus ujian akhir pada kelas atau tingkat terakhir suatu jenjang pendidikan di sekolah
1. **Not/never attending school** is someone who has never attended or never been registered in a formal education, such as primary, secondary, and tertiary education. Those who just completed kindergarten are considered as never attended school.
 2. **Attending school** is someone who is currently attending primary, secondary, or tertiary education, including package A, package B, or package C. College student who postpones his/her study is considered as attending school.
 3. **Not attending school anymore** is someone who had enrolled and participated in formal and non-formal education in the past including package A, package B, or package C, but currently does not attend school.
 4. **Completed particular level of education** is someone who has completed particular level of education in private or public school and accepting graduation

negeri maupun swasta dengan mendapatkan tanda tamat belajar/ijazah. Seseorang yang belum mengikuti pelajaran pada kelas tertinggi tetapi telah mengikuti ujian akhir dan lulus dianggap tamat sekolah.

5. **Dapat membaca dan menulis** artinya dapat membaca dan menulis kata-kata/kalimat sederhana dengan suatu aksara tertentu.

6. **Jalur Pendidikan di Indonesia** terdiri atas 1) pendidikan formal, 2) pendidikan nonformal, dan 3) pendidikan informal yang ketiganya dapat saling melengkapi dan memperkaya (Undang-Undang No. 20 Tahun 2013 tentang Sistem Pendidikan Nasional).

7. **Jenjang Pendidikan Formal** terdiri atas pendidikan dasar, pendidikan menengah, dan pendidikan tinggi. Jenis pendidikan yang diajarkan mencakup pendidikan umum, kejuruan, akademik, profesi, vokasi, keagamaan, dan khusus.

a. Pendidikan Dasar berbentuk Sekolah Dasar (SD) dan Madrasah Ibtidaiyah (MI) atau bentuk lain yang sederajat serta Sekolah Menengah Pertama (SMP) dan

certificate. Someone who has never attended the highest grade but passed the final exam is considered as completed particular level of education.

5. **Able to read and write** is the ability to read and write at least a simple sentence in any letter of alphabets.

6. **The Education System in Indonesia** consists of 1) a formal education, 2) non-formal education, and 3) informal education that all three can be complementary and enriching (Law No. 20 Year 2013 about The National Education System).

7. **The Formal Education Level** consists of primary education, secondary education, and high education. The kind of education that taught consists of general education, vocational, academic, professional, religious, and specific education.

a. *The Primary Education consists of Elementary School and Islamic Elementary School or other equivalent forms and Junior High School and MTs, or*

- Madrasah Tsanawiyah (MTs), atau bentuk lain yang sederajat.
- b. Pendidikan Menengah berbentuk Sekolah Menengah Atas (SMA), Madrasah Aliyah (MA), Sekolah Menengah Kejuruan (SMK), dan Madrasah Aliyah Kejuruan (MAK), atau bentuk lain yang sederajat.
 - c. Pendidikan Tinggi merupakan jenjang pendidikan setelah pendidikan menengah yang mencakup program pendidikan diploma, sarjana, magister, spesialis, dan doktor yang diselenggarakan oleh perguruan tinggi. Perguruan tinggi dapat berbentuk akademi, politeknik, sekolah tinggi, institut, atau universitas.
8. **Rumah Sakit** adalah tempat pemeriksaan dan perawatan kesehatan, biasanya berada di bawah pengawasan dokter/tenaga medis, yang melayani penderita yang sakit untuk berobat rawat jalan atau rawat inap.
 9. **Rumah Sakit Bersalin** adalah rumah sakit khusus untuk persalinan, dilengkapi pelayanan spesialis pemeriksaan kehamilan, persalinan, rawat inap dan rawat jalan ibu dan anak yang berada di bawah *other equivalent forms.*
 - b. *The Secondary Education consists of the senior high school, MA, Vocational School, and Vocational Madrasah Aliyah, or other equivalent forms.*
 - c. *The High Education consists of the education level after the secondary education that consists of diplomas, bachelor, master, specialist, and doctoral degrees that are held by the college. The colleges can be academy, polytechnic, high school, institute, or university.*
8. **Hospital** is a place for health check, usually controlled/supervised by doctors/medical personnel to serve the ill patients to get outpatient or inpatient treatment services.
 9. **Maternity Hospital** is a specialized hospital for childbirth, has specialist inspection service to pregnancy, childbirth, hospitalization and outpatient for mothers and children

pengawasan dokter spesialis kandungan.

that is under the supervision of an obstetrician.

10. **Rumah Bersalin** adalah sarana pelayanan kesehatan dengan izin sebagai rumah bersalin, dilengkapi pelayanan pemeriksaan kehamilan, persalinan serta pemeriksaan ibu dan anak yang berada di bawah pengawasan bidan senior.

10. **Maternity House** is health care facility with a license as a maternity house, equipped with prenatal care, childbirth and examination of mothers and children which is under the supervision of a senior midwife.

11. **Poliklinik** adalah sarana kesehatan yang dipakai untuk pelayanan berobat jalan, biasanya berada di bawah pengawasan dokter/tenaga medis.

11. **Polyclinic** is a health facility in which to get outpatient services, usually under the control of doctor/medical personnel.

12. **Puskesmas (Pusat Kesehatan Masyarakat)** adalah unit pelaksana teknis Dinas kesehatan kabupaten/kota yang mempunyai fungsi utama sebagai penyelenggara pelayanan kesehatan tingkat pertama. Wilayah kerja puskesmas maksimal adalah satu kecamatan dan untuk dapat menjangkau wilayah kerjanya, puskesmas mempunyai jaringan pelayanan yang meliputi unit Puskesmas Pembantu (Pustu), unit Puskesmas Keliling (Puskel), dan unit bidan desa/komunitas (Peraturan Menteri Kesehatan RI No. 75 Tahun 2014 Tentang Pusat Kesehatan Masyarakat).

12. **Public Health Center** is technical implementation unit of regency health department that have the primary function as a first-level health care providers. The working area standard of public health center is one Subdistrict and to reach their working areas, public health centers have a service network covering subsidiary of public health center, mobile public health center units, and midwife units (Regulation of the Minister of Health of Indonesia Number 75 Year 2014 about Public Health Center).

13. **Aptek** adalah suatu tempat tertentu

13. **Pharmacy** is a specific place that is used for pharmaceutical jobs, and distribution/sale of

yang digunakan untuk melakukan pekerjaan kefarmasian, dan penyaluran/penjualan obat atau bahan farmasi dan perbekalan kesehatan lainnya kepada masyarakat yang dikelola oleh tenaga apoteker (Peraturan Menteri Kesehatan RI No. 1332 Tahun 2002 Tentang Perubahan Atas Peraturan Menteri Kesehatan RI No. 922/MENKES/PER/X/1993 Tentang Ketentuan dan Tata Cara Pemberian Izin Apotek).

14. **Imunisasi** adalah memasukkan kuman atau racun penyakit tertentu yang sudah dilemahkan (vaksin) ke dalam tubuh dengan cara disuntik atau diminum (diteteskan dalam mulut) dengan maksud agar terjadi kekebalan tubuh terhadap penyakit tersebut.
15. **Keluhan kesehatan** adalah keadaan seseorang yang mengalami gangguan kesehatan atau kejiwaan, baik karena penyakit akut, penyakit kronis, kecelakaan, kriminal, atau hal lain.
16. **Mengobati sendiri** adalah upaya oleh anggota rumah tangga/keluarga dengan melakukan pengobatan sendiri tanpa datang ke tempat fasilitas kesehatan atau memanggil

drugs/pharmaceuticals and other medical supplies to people that are administered by trained pharmacist (Regulation of the Minister of Health of Indonesia Number 1332 Year 2002 about the Changes of Regulation of the Minister of Health of Indonesia Number 922/MENKES/PER/X/1993 about Pro- vision and Procedures for Administration of Licensed Pharmacies).

14. **Immunization** is putting enervated microbe of a certain disease into human body by injection or drinking (dropping into mouth) to make the body immune to that disease.
15. **Health complaint** is a condition where a person has health or mental problems because of acute illness, chronically illness, accident, crimes, or others.
16. **Self treatment** is an effort of household members/family to have a health treatment by themselves without visiting health facilities or a doctor/health personnel (for instance, by taking modern medicine, herb medicine, chief with

dokter/petugas kesehatan ke rumahnya (misal minum obat modern, jamu, kerokan, kompres, kop, pijat) agar sembuh atau menjadi lebih ringan keluhan kesehatannya.

a coin, compress, cupping suction, massage) in order to recover from illness or reduce the health complaint.

17. **Angka penemuan kasus tuberkulosis** adalah jumlah kasus baru tuberkulosis (TB) dan kasus TB yang didiagnosis kambuh yang diobati dalam program penanggulangan TB nasional dan dilaporkan kepada WHO, dibagi dengan perkiraan WHO terhadap jumlah kasus insiden tuberkulosis pada tahun yang sama, dinyatakan sebagai persentase.

17. **The case detection rate for all forms of tuberculosis** is the number of new and replese tuberculosis cases diagnosed and treated in national tuberculosis control programmes and notified to WHO, divided by WHO's estimate of the number of incident tuberculosis cases for the same year, expressed as a percentage.

18. **Angka keberhasilan pengobatan tuberkulosis smear positive/Basil Tahan Asam (BTA) positif** adalah proporsi (dinyatakan sebagai persentase) kasus TB BTA positif yang terdaftar di bawah program pengendalian TB nasional pada tahun tertentu yang dinyatakan berhasil menyelesaikan pengobatan. Dengan atau tanpa bukti bakteriologi keberhasilan ("sembuh" dan "menyelesaikan pengobatan" masing-masing).

18. **The treatment success rate for new pulmonary smear-positive tuberculosis cases** is the proportion (expressed as a percentage) of new smear-positive tuberculosis cases registered under a national tuberculosis control programme in a given year that succesfully completed treatment. With or without bacteriological evidence of succes ("cured" and "treatment completed" respectively).

19. **Kasus kumulatif AIDS** adalah kumulatif kasus AIDS sampai dengan referensi waktu tertentu.

19. **Cummulative AIDS case** is cummulative AIDS cases with reference to a particular time.

20. **BCG (Bacillus Calmette Guerin)** merupakan vaksinasi untuk mencegah penyakit TBC, diberikan pada bayi baru lahir atau anak, dengan suntikan pada kulit pangkal lengan atas. Bekas suntikan kemudian akan membentuk tonjolan kecil jaringan parut pada kulit lengan atas. Suntikan BCG diberikan kepada anak sebanyak 1 kali.
20. *BCG (Bacillus Calmette Guerin) is a vaccine to prevent TBC disease, given to newborns or children, by injection at the base of the skin of the upper arm. Injection site will form little bumps of scar tissue in the skin of the upper arm. BCG injections given to children 1 times.*
21. **DPT (difteri, Pertusis, Tetanus)** merupakan vaksin untuk mencegah penyakit difteri, Pertusis, dan Tetanus yang diberikan pada bayi berumur 3 bulan ke atas, dengan suntikan pada paha, diulang 1 bulan dan 2 bulan kemudian, sehingga suntikan imunisasi DPT lengkap pada balita berjumlah 3 kali (kadang-kadang selang waktu antar suntikan bisa lebih dari 1 bulan).
21. *DPT (diphtheria, Pertussis, Tetanus) is a vaccine to prevent the diphtheria, pertussis, and tetanus disease, given to infants aged 3 months and above, with a shot in the thigh, repeated one month and two months later, so that the complete DPT immunization shots at toddler totaling 3 times (sometimes the time interval between injections can be more than 1 month).*
22. **Luas lantai** adalah luas lantai yang ditempati dan digunakan untuk keperluan sehari-hari (sebatas atap).
22. *Floor area is the total area which is occupied and utilized daily.*
23. **Air leding** adalah sumber air yang berasal dari air yang telah melalui proses penjernihan dan penyehatan sebelum dialirkan kepada konsumen melalui instalasi berupa saluran air. Sumber air ini biasanya diusahakan
23. *Pipe water is a water source that comes from water that has been through a process of purification and sanitation before distribute to consumers through an instalation of*

oleh PAM/PDAM/BPAM. Termasuk dalam hal ini air leding yang didapat secara eceran.

24. **Sumur terlindung** adalah air yang berasal dari dalam tanah yang digali dan lingkaran sumur tersebut dilindungi oleh tembok paling sedikit 0,8 meter di atas tanah dan 3 meter ke bawah tanah, serta ada lantai semen sejauh 1 meter dari lingkaran sumur.

25. **Status penguasaan bangunan tempat tinggal milik sendiri** adalah jika tempat tinggal tersebut pada waktu pencacahan betul-betul sudah milik kepala rumah tangga atau salah seorang anggota rumah tangga. Rumah yang dibeli secara angsuran melalui kredit bank atau rumah dengan status sewa beli dianggap rumah milik sendiri.

26. **Peristiwa tindak pidana yang dilaporkan** ialah setiap peristiwa yang diterima kepolisian dari laporan masyarakat, atau peristiwa dimana pelakunya tertangkap tangan oleh kepolisian.

27. **Jumlah tindak pidana** menggambarkan jumlah kasus tindak pidana yang terjadi pada kurun waktu tertentu.

water lines. This water source is usually distributed by PAM/PDAM/BPAM. This include a pipe water that sold at retail.

24. **Protected wells** is water that comes from the soil were excavated and the circumference of the well was protected by walls at least 0.8 meters above ground and 3 meters underground, and cement floor as far as 1 meter from the well circumference.

25. **Own ownership property status** is a status of dwelling occupied belongs to the head of household or one of the household member. Houses bought through bank credit or houses with leasing status were also categorized as an own property.

26. **Reported crime incidence** includes all criminal cases reported and received by police office, and all crimes caught by police.

27. **Crime total** refers to the number of criminal cases occurring during a given period.

28. Resiko penduduk terjadi tindak pidana per 100.000 penduduk

$$= \frac{\text{Jumlah tindak pidana tahun } t}{\text{Jumlah penduduk tahun } t} \times 100.000$$

Resiko penduduk terjadi tindak pidana per 100.000 penduduk mengindikasikan peluang penduduk berisiko terkena tindak pidana. Biasanya dinyatakan dalam setiap 100.000 penduduk.

29. Selang waktu terjadi tindak pidana tahun t

$$= \frac{365 \times 24 \times 60 \times 60}{\text{Jumlah tindak pidana tahun } t} \times (\text{detik})$$

Selang waktu terjadi tindak pidana tahun t mengindikasikan selang waktu terjadinya satu tindak kejahatan dengan kejahatan yang lain.

30. Persentase penyelesaian tindak pidana

$$= \frac{\text{Jumlah tindak pidana yang diselesaikan}}{\text{Jumlah peristiwa tindak pidana yang dilaporkan}} \times 100\%$$

Persentase penyelesaian peristiwa tindak pidana menyatakan persentase penyelesaian tindak pidana oleh polisi. Suatu tindak pidana dinyatakan sebagai kasus

28. Crime rate

$$= \frac{\text{Number of criminal cases year } t}{\text{Total population year } t} \times 100.000$$

Crime rate indicates the probability of population exposed to risk of crime, expressed in every 100,000 people.

29. Crime clock

$$= \frac{365 \times 24 \times 60 \times 60}{\text{Number of criminal cases year } t} \times (\text{second})$$

Crime clock indicates the time interval of occurrence between one crime to another crime.

30. Crime clearance rate

$$= \frac{\text{Number of cleared criminal cases}}{\text{Number of reported criminal cases}} \times 100\%$$

Crime clearance rate refers to percentage of crime clearance by police. A criminal case is categorized as a cleared case by police, if:

1. All documents are ready to submit or already submitted to justice

yang selesai di tingkat kepolisian, apabila:

1. berkas perkaranya sudah siap untuk diserahkan atau telah diserahkan kepada kejaksaan;
2. dalam hal delik aduan, pengaduannya dicabut dalam tenggang waktu yang telah ditentukan menurut undang-undang;
3. telah diselesaikan oleh kepolisian berdasarkan azas *plichtmatigheid* (kewajiban berdasarkan kewenangan hukum);
4. kasus yang dimaksud tidak termasuk kompetensi kepolisian
5. tersangka meninggal dunia;
6. kasus kadaluwarsa.

31. **Bencana Alam** adalah peristiwa atau serangkaian peristiwa yang mengancam dan mengganggu kehidupan/penghidupan masyarakat yang disebabkan oleh faktor alam antara lain berupa gempa bumi, tsunami, gunung meletus, banjir, kekeringan, angin topan, dan tanah longsor sehingga mengakibatkan kerugian materi maupun non-materi.

32. **Korban meninggal** adalah orang yang dilaporkan tewas atau meninggal dunia akibat bencana.

33. **Korban hilang** adalah orang yang

court;

2. *In the case of attense that warrants complaint, the complaint was withdraw within a given period state in the law;*
3. *The case was cleared by police based on the principle of plichtmatigheid (obligation on the basis of law outhority);*
4. *The case was not the responsibility of police office;*
5. *The suspect died;*
6. *The case was out of date.*

31. **Natural disaster** is an event or series of events that threaten and disrupt the lives and livelihoods caused by natural factors such as: earthquake, tsunami, volcanic eruption, flood, flash flood, drought, typhoon/cyclone, and landslide so it can lead to result in loss of material and non-material.

32. **Fatality** is a person reported killed or death in the wake of a disaster.

33. **Missing person** is a person reported

dilaporkan hilang atau tidak ditemukan atau tidak diketahui keberadaannya setelah terjadi bencana.

missing or who cannot be located or who cannot be accounted for in the wake of a disaster.

34. **Korban luka/sakit** adalah orang yang mengalami luka-luka atau sakit, dalam keadaan luka ringan, luka sedang maupun luka parah/berat, baik yang berobat jalan maupun rawat inap.
34. **Casualty** is a person suffering injury or illness, in a state of light injury, moderate injury, or heavy injury, which is undergoing treatment as either an outpatient or inpatient.
35. **Rusak Berat** adalah kriteria kerusakan yang mengakibatkan bangunan roboh atau sebagian besar komponen struktur rusak.
35. **Severely damaged** is the criteria of damage that resulted most buildings collapsed or damaged its structural components.
36. **Rusak sedang** adalah kriteria kerusakan yang mengakibatkan sebagian kecil komponen struktur rusak, dan komponen penunjang rusak namun bangunan masih tetap berdiri.
36. **Damaged** is the criteria of damage that resulted defective fraction of structural components and supporting components damaged, but the building still stands.
37. Rusak ringan adalah kriteria kerusakan yang mengakibatkan sebagian komponen struktur retak (struktur masih bisa digunakan) dan bangunan masih tetap berdiri.
37. **Lightly damaged** is the criteria of damage that resulted partially cracked structural components, but the structure still can be used and the building still stands.
38. Untuk mengukur kemiskinan, BPS menggunakan konsep kemampuan memenuhi kebutuhan dasar (*basic needs approach*). Dengan pendekatan ini, kemiskinan dipandang sebagai ketidakmampuan
38. To measure poverty, BPS-Statistics Indonesia has used the concept of basic needs approach. Therefore, poverty is viewed as economic inability to fulfill food and non-food basic needs which are measured by

dari sisi ekonomi untuk memenuhi kebutuhan dasar makanan dan bukan makanan yang diukur dari sisi pengeluaran. Metode yang digunakan adalah menghitung Garis Kemiskinan (GK), yang terdiri dari dua komponen yaitu Garis Kemiskinan Makanan (GKM) dan Garis Kemiskinan Non-Makanan (GKNM). Penghitungan Garis Kemiskinan dilakukan secara terpisah untuk daerah perkotaan dan perdesaan.

consumption/expenditure. The method used is calculating poverty line, which consists of two components that are Food Poverty Line (FPL) and Non-Food Poverty Line (NFPL). The poverty line was calculated separately for urban and rural areas.

39. **Penduduk miskin** adalah penduduk yang memiliki rata-rata pengeluaran per kapita per bulan di bawah Garis Kemiskinan.

39. *A person whose expenditure per capita per month is below the poverty line is considered to be poor.*

40. **Garis Kemiskinan Makanan (GKM)** merupakan nilai pengeluaran kebutuhan minimum makanan yang disetarakan dengan 2.100 kkalori per kapita per hari. Garis Kemiskinan Non-Makanan (GKNM) adalah kebutuhan minimum untuk perumahan, sandang, pendidikan, kesehatan, dan kebutuhan dasar lainnya.

40. *The Food Poverty Line refers to the daily minimum requirement of 2,100 kcal per capita per day. The Non-Food Poverty Line refers to the minimum requirement for household necessities for clothing, education, health, and other basic individual needs.*

41. Ukuran Kemiskinan
 a. **Head Count Index** (HCI- P_0) adalah persentase penduduk miskin yang berada di bawah Garis Kemiskinan (GK).

41. *Poverty Measures*
 a. **Head Count Index** (HCI- P_0) simply measures the percentage of the population that is counted as

b. Indeks Kedalaman Kemiskinan

(*Poverty Gap Index-P₁*) merupakan ukuran rata-rata kesenjangan pengeluaran masing-masing penduduk miskin terhadap garis kemiskinan. Semakin tinggi nilai indeks, semakin jauh rata-rata pengeluaran penduduk dari garis kemiskinan.

c. Indeks Keparahan Kemiskinan

(*Poverty Severity Index-P₂*) memberikan gambaran mengenai penyebaran pengeluaran di antara penduduk miskin. Semakin tinggi nilai indeks, semakin tinggi ketimpangan pengeluaran di antara penduduk miskin.

Foster-Greer-Thorbecke (1984) merumuskan suatu ukuran yang digunakan untuk mengukur tingkat kemiskinan sebagai berikut:

$$P_a = \frac{1}{n} \sum_{i=1}^q \left[\frac{z - y_i}{z} \right]^a$$

dimana:

a=0, 1, 2

z=Garis kemiskinan

y_i =Rata-rata pengeluaran perkapita sebulan penduduk yang berada di bawah garis kemiskinan

poor, often denoted by P_0 .

b. Poverty Gap Index-P₁ measures

the extent to which individuals fall below the poverty line (the poverty gaps) as a proportion of the poverty line. Higher value of the index shows that the gap between average expenditure of the poor and the poverty line is wider.

c. Poverty Severity Index-P₂

describes inequality among the poor. This is simply a weighted sum of poverty gaps (as a proportion of the poverty line), where the weights are the proportionate poverty gaps themselves. Hence, by squaring the poverty gap index, the measure implicitly puts more weight on observations that fall well below the poverty line. Higher value of the index shows that inequality among the poor is higher.

Foster-Greer-Thorbecke (1984)

developed poverty measures that may be written as:

$$P_a = \frac{1}{n} \sum_{i=1}^q \left[\frac{z - y_i}{z} \right]^a$$

where:

$$(i=1,2,\dots,q), y_i < z$$

q=Banyaknya penduduk yang berada di bawah garis kemiskinan
n=Jumlah penduduk

Jika a=0, diperoleh *Head Count Index* (P0), jika a=1 diperoleh indeks kedalaman kemiskinan (*Poverty Gap Index-P1*) dan jika a=2 disebut indeks keparahan kemiskinan (*Poverty Severity Index-P2*).

42. **Indeks Pembangunan Manusia (IPM)** menjelaskan bagaimana penduduk dapat mengakses hasil pembangunan dalam memperoleh pendapatan, kesehatan, pendidikan dan sebagainya. IPM diperkenalkan oleh UNDP pada tahun 1990 dan dipublikasikan secara berkala dalam laporan tahunan Human Development Report (HDR). IPM dibentuk oleh 3 (tiga) dimensi dasar: Umur panjang dan hidup sehat; pengetahuan; dan standar hidup layak.

$$a=0, 1, 2$$

z=the poverty line
 y_i =Average expenditure per capita per month of the poor ($i=1,2,\dots,q$),
 $y_i < z$
q=the number of poor
n=the total population

if a=0 is obtained *Head Count Index* (P0), if a=1 is obtained *Poverty Gap Index-P₁*, and if a=2 is obtained *Poverty Severity Index-P₂*.

42. **The Human Development Index (HDI)** explains how people can access development results in obtaining income, health, education and so forth. HDI was introduced by United Nations Development Programme (UNDP) in 1990 and published periodically in the annual report of the Human Development Report. HDI was formed by three basic dimensions: a long and healthy life; knowledge; and a decent standard of living.

ULASAN**DESCRIPTION****4.1. Pendidikan**

Salah satu faktor utama keberhasilan pembangunan di suatu kabupaten adalah tersedianya cukup sumber daya manusia (SDM) yang berkualitas. Peningkatan SDM sekarang ini lebih difokuskan pada pemberian kesempatan seluas-luasnya kepada penduduk untuk mengecap pendidikan, terutama penduduk kelompok usia sekolah (umur 7-24 tahun).

Pada tahun 2017-2018, fasilitas pendidikan di Kabupaten Aceh Tenggara diantaranya SD sebanyak 170 sekolah, SMP sebanyak 62, SMA sebanyak 28 dan SMK sebanyak 16 sekolah.

Jumlah murid menurut tingkat pendidikan tahun 2017-2018 adalah 24.314 murid SD, 10.052 murid SMP, 7.347 murid SMA dan 3.478 orang murid SMK.

Salah satu indikator yang dapat digunakan untuk melihat tingkat efektivitas pelaksanaan belajar mengajar di kelas pada setiap tingkat pendidikan tertentu adalah dengan menggunakan Rasio murid terhadap guru. Rasio murid terhadap guru di Kabupaten Aceh Tenggara pada tahun

4.1. Education

One major factor in the successful development of a Subdistrict is the availability of adequate human resources (HR) quality. Increased HR is now more focused on providing greater opportunities for residents to taste education, especially school-age population group (age 7-24 years).

In 2017-2018, education facilities of Aceh Tenggara Regency is amount of 170 elementary schools, junior high as 62, as many as 28 high school and vocational school as much as 16 schools.

Number of students by educational level in 2017-2018 was 24,314 elementary students, 10,052 junior high school students, 7,347 high school students and 3,478 the vocational students.

One indicator that can be used to see the effectiveness of teaching and learning in the classroom at any particular level of education is to use the ratio of pupils to teachers. The ratio of pupils to teachers in the Aceh Tenggara Regency in 2017-2018 to the level of elementary education, junior high school, high school and vocational

2017-2018 untuk tingkat pendidikan SD, SMP, SMA dan SMK masing-masing 15,21; 12,17; 12,93; dan 11,83.

4.2. Kesehatan

Pembangunan bidang kesehatan meliputi seluruh siklus atau tahapan kehidupan manusia. Bila pembangunan kesehatan berhasil dengan baik, maka secara langsung atau tidak langsung akan terjadi peningkatan kesejahteraan rakyat. Pembangunan bidang kesehatan merupakan bagian yang sangat penting dari ajang peningkatan SDM penduduk Indonesia, oleh karena itu program-program kesehatan telah dimulai atau bahkan lebih diprioritaskan pada calon generasi penerus, khususnya calon bayi dan anak usia dibawah lima tahun (balita).

Pembangunan di sektor kesehatan saat ini lebih ditujukan pada penyediaan dan peningkatan sarana dan prasarana kesehatan, selain itu juga pengadaan tenaga kesehatan yang terampil. Pada tahun 2017, jumlah fasilitas kesehatan di Kabupaten Aceh Tenggara sebanyak 1 rumah sakit pemerintah, 18 puskesmas dan 155 posyandu aktif serta 104 poskesdes.

school respectively 15.21; 12.17; 12.93; dan 11.83.

4.2. Health

Health Subdistrict development covers the entire cycle or stages of human life. When the health development is working well, then it is directly or indirectly will increase welfare. Health Subdistrict development is a very important part of human resource development arena of Indonesia's population, therefore the health programs have been initiated or even higher priority on the next generation of candidates, particularly candidates for babies and children aged under five years old (toddlers). Development in the health Subdistrict today is more aimed at the provision and improvement of health infrastructure, in addition to the procurement of a skilled health worker. In 2017, the number of health facilities in the Aceh Tenggara Regency as a hospital, 18 health centers and 155 active maternal and child health centers and 104 poskesdes.

4.3. Keluarga Berencana

Program Keluarga Berencana juga berperan dalam memperbaiki kesehatan dan kesejahteraan masyarakat. Program KB Nasional merupakan program pemerintah yang bertujuan untuk mengatur jarak kelahiran dan jumlah kelahiran anak ideal.

Pada tahun 2017, Pasangan Usia Subur di Kabupaten Aceh Tenggara mencapai 40.515 orang. Sebanyak 54,28 PUS lebih memilih KB jenis suntik.

4.4. Agama

Negara Indonesia menjamin kehidupan umat beragama dan senantiasa mengembangkan kerukunan hidup guna membina kehidupan masyarakat dan sekaligus mengatasi berbagai masalah sosial budaya yang mungkin dapat menghambat kemajuan bangsa.

Untuk menunjang kegiatan umat beragama di masyarakat perlu adanya sarana dan prasarana yang memadai bagi semua umat guna untuk meningkatkan pelayanan bagi kepentingan pelaksanaan ibadah keagamaan, yaitu yang mencakup prasarana ibadah serta pelayanan kepada masyarakat.

Pada tahun 2017, jumlah prasarana peribadatan yang tercatat di Kabupaten Aceh Tenggara sebanyak 400 tempat

4.3. Family Planning

Family planning programs also play a role in improving the health and welfare. National Family Planning Program is a government program that aims to adjust the spacing of births and ideal number of children born.

In year 2017, eligible couples in Aceh Tenggara Regency are 40,515 people. About 54.28 percent of eligible couples had choose injection contraception method.

4.4. Religion

Indonesia state guarantees of religious life and constantly developing in order to foster harmonious life and community life as well as address the various socio-cultural issues that may hinder the progress of the nation.

To support the religious activities in the community need for adequate facilities and infrastructure for all the people in order to improve services for the benefit of the implementation of religious worship, worship that which includes infrastructure and services to the community.

In 2017, the number of worship facilities in Aceh Tenggara Regency as many as 400 places of worship. Consists of 183 mosque, 79 mushola/meunasah, 131 christian church and 7 Catholic church.

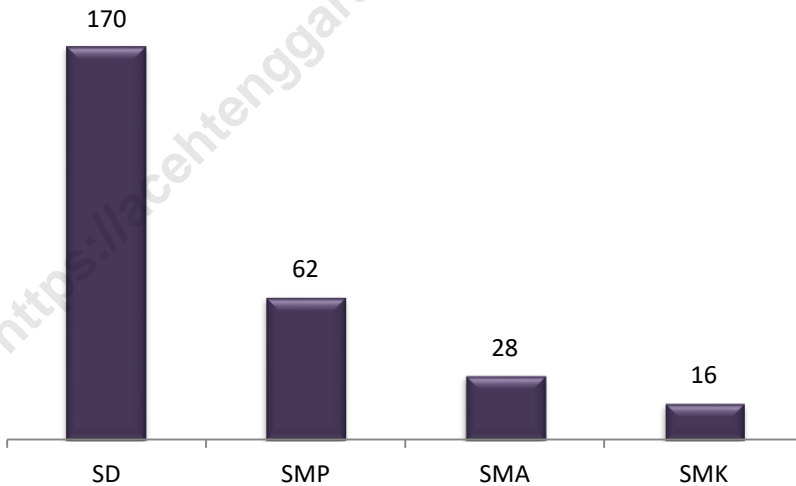
SOCIAL

ibadah. Terdiri dari 183 masjid, 79 mushola/meunasah, 131 gereja protestan dan 7 gereja katolik.

Penduduk Aceh Tenggara sebagian besar beragama islam. Salah satu ajaran agama islam adalah menunaikan ibadah haji. Jumlah jamaah haji pada tahun 2017 sebanyak 57 orang, terdiri dari 21 jamaah laki-laki dan 26 jamaah perempuan.

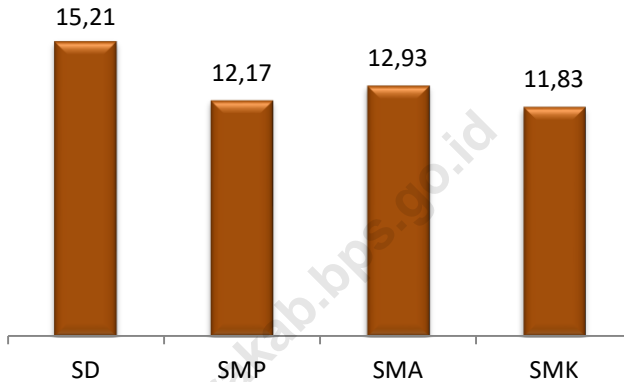
Aceh Tenggara residents mostly moslem. One of the religious teachings of Islam is a pilgrimage. The number of pilgrims in 2017 are 57 people. Consists of 21 men and 26 women.

Gambar 6 Jumlah Sekolah di Kabupaten Aceh Tenggara, 2017
Picture Number of Schools in Aceh Tenggara Regency, 2017



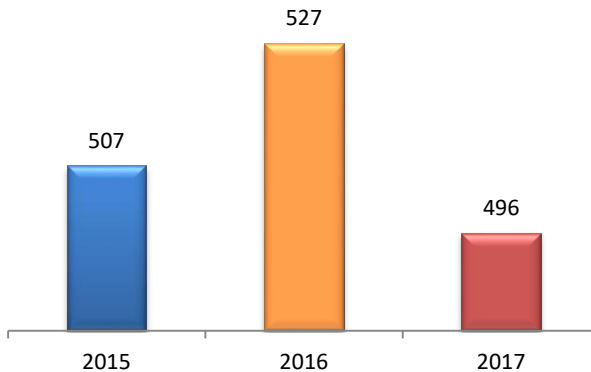
Sumber/Source: Dinas Pendidikan dan Kebudayaan Kabupaten Aceh Tenggara/Education and Cultural Office of Aceh Tenggara Regency

Gambar 7 Rasio Murid-Guru Menurut Jenjang Sekolah di Kabupaten Aceh Tenggara, 2017
Picture *Pupil-Teacher Ratio by Educational Level in Aceh Tenggara Regency, 2017*



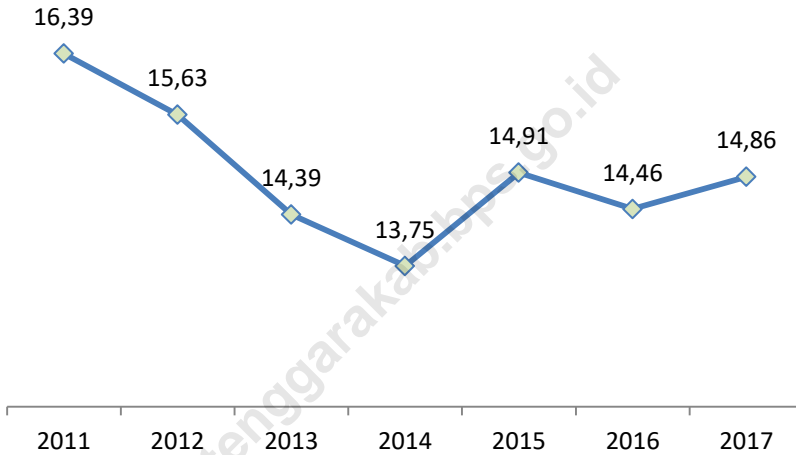
Sumber/Source: Dinas Pendidikan dan Kebudayaan Kabupaten Aceh Tenggara/Education and Cultural Office of Aceh Tenggara Regency

Gambar 8 Jumlah Tindak Pidana yang dilaporkan pada Polres Kabupaten Aceh Tenggara, 2015–2017
Picture *Number of Reported Criminal Cases by Resort Police Office of Aceh Tenggara, 2015–2017*



Sumber/Source: Kepolisian Resor Aceh Tenggara/Resort Police Office of Aceh Tenggara

Gambar 9 **Persentase Penduduk Miskin di Kabupaten Aceh Tenggara, 2011–2017**
Picture **Percentage of Poor People in Aceh Tenggara Regency, 2011–2017**



Sumber/Source: Survei Sosial Ekonomi Nasional/National Socio Economic Survey
Badan Pusat Statistik Kabupaten Aceh Tenggara/BPS-Statistics of Aceh Tenggara Regency

4.1 PENDIDIKAN/*EDUCATION*

Tabel 4.1.1 Jumlah Sekolah, Rombongan Belajar (Rombel), Murid, dan Guru pada Taman Kanak-Kanak (TK) Negeri Menurut Kecamatan di Kabupaten Aceh Tenggara, 2017-2018
Number of Schools, Study Groups, Pupils, and Teachers of Public Kindergarten by Subdistrict in Aceh Tenggara Regency, 2017-2018

Kecamatan <i>Subdistrict</i>	Sekolah <i>School</i>	Rombel <i>Study Group</i>	Murid/ <i>Pupil</i>			Guru/ <i>Teacher</i>	
			Laki- Laki <i>Male</i>	Perempuan <i>Female</i>	Jumlah <i>Total</i>	PNS <i>CGO</i>	Non PNS <i>Non CGO</i>
(1)	(2)	(3)	(4)	(5)	(6)	(7)	(8)
1. Lawe Alas	1	61	6	0
2. Babul Rahmah	1	37	1	2
3. Tanoh Alas	1	27	1	1
4. Lawe Sigala-gala	0	0	0	0
5. Babul Makmur	2	133	3	4
6. Semadam	0	0	0	0
7. Leuser	0	0	0	0
8. Babel	1	46	2	1
9. Bukit Tusam	3	96	3	6
10. Lawe Sumur	0	0	0	0
11. Babussalam	2	89	3	6
12. Lawe Bulan	1	21	2	1
13. Badar	1	19	1	1
14. Darul Hasanah	1	32	2	2
15. Ketambe	1	21	1	1
16. Deleng Pokhkisen	0	0	0	0
Jumlah/<i>Total</i>	15	582	25	25

Sumber/*Source*: Dinas Pendidikan dan Kebudayaan Kabupaten Aceh Tenggara/*Education and Cultural Office of Aceh Tenggara Regency*

Tabel 4.1.2 Jumlah Sekolah, Rombongan Belajar (Rombel), Murid, dan Guru pada Taman Kanak-Kanak (TK) Swasta Menurut Kecamatan di Kabupaten Aceh Tenggara, 2017-2018
Number of Schools, Study Groups, Pupils, and Teachers of Private Kindergarten by Subdistrict in Aceh Tenggara Regency, 2017-2018

Kecamatan Subdistrict	Sekolah School	Rombel Study Group	Murid/Pupil			Guru/Teacher	
			Laki- Laki Male	Perempuan Female	Jumlah Total	PNS CGO	Non PNS Non CGO
(1)	(2)	(3)	(4)	(5)	(6)	(7)	(8)
1. Lawe Alas	360	-	49
2. Babul Rahmah	284	-	32
3. Tanoh Alas	106	-	11
4. Lawe Sigala-gala	412	-	64
5. Babul Makmur	390	-	47
6. Semadam	556	1	76
7. Leuser	370	-	49
8. Bambel	420	-	51
9. Bukit Tusam	304	1	32
10. Lawe Sumur	278	-	29
11. Babussalam	1 248	13	79
12. Lawe Bulan	466	6	62
13. Badar	543	6	42
14. Darul Hasanah	305	1	32
15. Ketambe	370	1	21
16. Deleng Pokhkisen	118	0	17
Jumlah/Total	6 530	29	693

Sumber/Source: Dinas Pendidikan dan Kebudayaan Kabupaten Aceh Tenggara/Education and Cultural Office of Aceh Tenggara Regency

Tabel 4.1.3 Jumlah Sekolah, Murid, Guru, dan Rasio Murid-Guru Sekolah Dasar (SD) Menurut Kecamatan di Kabupaten Aceh Tenggara, 2017-2018
Table *Number of Schools, Pupils, Teachers, and School-Teacher Ratio of Primary Schools by Subdistrict in Aceh Tenggara Regency, 2017-2018*

	Kecamatan Subdistrict	Sekolah Schools	Murid Pupils	Guru Teachers	Rasio Murid- Guru/Pupil- Teacher Ratio
	(1)	(2)	(3)	(4)	(5)
1	Lawe Alas	11	1 618	99	16,34
2	Babul Rahmah	10	1 110	105	10,57
3	Tanoh Alas	4	662	44	15,05
4	Lawe Sigala-gala	20	2 005	149	13,46
5	Babul Makmur	10	1 771	95	18,64
6	Semadam	11	1 481	96	15,43
7	Leuser	11	1 515	78	19,42
8	Bambel	16	2 695	162	16,64
9	Bukit Tusam	8	1 153	76	15,17
10	Lawe Sumur	3	379	24	15,79
11	Babussalam	16	3 178	202	15,73
12	Lawe Bulan	12	1 387	113	12,27
13	Badar	15	2 660	148	17,97
14	Darul Hasanah	8	1 118	77	14,52
15	Ketambe	7	837	57	14,68
16	Deleng Pokhkisen	8	745	74	10,07
	Aceh Tenggara	170	24 314	1 599	15,21

Sumber/Source: Dinas Pendidikan dan Kebudayaan Kabupaten Aceh Tenggara/Education and Cultural Office of Aceh Tenggara Regency

Tabel 4.1.4 Jumlah Sekolah, Rombongan Belajar (Rombel), Murid dan Guru pada Sekolah Dasar (SD) Negeri Menurut Kecamatan di Kabupaten Aceh Tenggara, 2017-2018
Number of School, Study Group, Pupil, and Teacher of Public Elementary School by Subdistrict in Aceh Tenggara Regency, 2017-2018

Kecamatan <i>Subdistrict</i>	Sekolah <i>School</i>	Rombel <i>Study Group</i>	Murid/ <i>Pupil</i>		Guru/ <i>Teacher</i>		
			Laki- Laki <i>Male</i>	Perempuan <i>Female</i>	Jumlah <i>Total</i>	PNS <i>CGO</i>	Non PNS <i>Non CGO</i>
(1)	(2)	(3)	(4)	(5)	(6)	(7)	(8)
1. Lawe Alas	11	73	846	772	1 618	72	27
2. Babul Rahmah	10	60	567	543	1 110	58	47
3. Tanoh Alas	3	28	338	324	662	24	20
4. Lawe Sigala-gala	14	120	1 243	1 081	2 324	74	75
5. Babul Makmur	9	69	894	877	1 771	41	53
6. Semadam	9	64	761	720	1 481	63	32
7. Leuser	3	71	826	689	1 515	12	64
8. Babel	15	106	1 405	1 290	2 695	141	21
9. Bukit Tusam	8	52	610	543	1 153	62	14
10. Lawe Sumur	3	19	188	191	379	19	5
11. Babussalam	13	134	1 680	1 498	3 178	134	54
12. Lawe Bulan	11	70	728	659	1 387	97	16
13. Badar	13	106	1 408	1 252	2 660	113	34
14. Darul Hasanah	8	51	588	530	1 118	59	18
15. Ketambe	7	42	464	373	837	40	17
16. Deleng Pokhkisen	7	50	382	363	745	61	13
Jumlah/Total	144	1 115	12 928	11 705	24 633	1 070	510

Sumber/Source: Dinas Pendidikan dan Kebudayaan Kabupaten Aceh Tenggara/Education and Cultural Office of Aceh Tenggara Regency

Tabel 4.1.5 Jumlah Sekolah, Rombongan Belajar (Rombel), Murid dan Guru pada Sekolah Dasar (SD) Swasta Menurut Kecamatan di Kabupaten Aceh Tenggara, 2017-2018
Number of School, Study Group, Pupil, and Teacher of Private Elementary School by Subdistrict in Aceh Tenggara Regency, 2017-2018

Kecamatan Subdistrict	Sekolah School	Rombel Study Group	Murid/Pupil	Guru/Teacher	
				PNS CGO	Non PNS Non CGO
(1)	(2)	(3)	(4)	(5)	(6)
1. Lawe Alas	-	-	-	-	-
2. Babul Rahmah	-	-	-	-	-
3. Tanoh Alas	1	4	73	-	5
4. Lawe Sigala-gala	6	36	668	1	34
5. Babul Makmur	1	14	508	1	13
6. Semadam	2	10	169	1	10
7. Leuser	8	48	828	2	46
8. Babel	1	6	177	-	3
9. Bukit Tusam	-	-	-	-	-
10. Lawe Sumur	-	-	-	-	-
11. Babussalam	3	26	798	14	35
12. Lawe Bulan	1	13	348	-	4
13. Badar	2	16	425	1	7
14. Darul Hasanah	-	-	-	-	-
15. Ketambe	-	-	-	-	-
16. Deleng Pokhkisen	1	6	44	-	5
Jumlah/Total	26	179	4 038	20	162

Sumber/Source: Dinas Pendidikan dan Kebudayaan Kabupaten Aceh Tenggara/Education and Cultural Office of Aceh Tenggara Regency
 Dapodikdasmen-Kementerian Pendidikan dan Kebudayaan/Dapodikdasmen-Ministry of Education and Culture

Tabel 4.1.6 Jumlah Sekolah, Murid, Guru, dan Rasio Murid-Guru Sekolah Menengah Pertama Menurut Kecamatan di Kabupaten Aceh Tenggara, 2017-2018
Table *Number of Schools, Pupils, Teachers, and School-Teacher Ratio of Junior High Schools by Subdistrict in Aceh Tenggara Regency, 2017-2018*

	Kecamatan Subdistrict	Sekolah Schools	Rombel Study Group	Murid Pupils	Guru Teachers	Rasio Murid- Guru/ Pupil- Teacher Ratio
	(1)	(2)	(3)	(4)	(5)	(6)
1	Lawe Alas	5	23	484	58	8,34
2	Babul Rahmah	3	13	295	34	8,68
3	Tanoh Alas	2	10	339	23	14,74
4	Lawe Sigala-gala	4	29	755	47	16,06
5	Babul Makmur	8	56	1 662	105	15,83
6	Semadam	3	21	471	43	10,95
7	Leuser	5	15	182	35	5,20
8	Bambel	3	21	511	46	11,11
9	Bukit Tusam	-	-	-	-	-
10	Lawe Sumur	2	19	503	33	15,24
11	Babussalam	8	56	1 398	110	12,71
12	Lawe Bulan	4	30	701	58	12,09
13	Badar	6	69	1 810	122	14,84
14	Darul Hasanah	3	17	361	49	7,37
15	Ketambe	5	19	368	47	7,83
16	Deleng Pokhkisen	1	8	212	16	-
	Aceh Tenggara	62	406	10 052	826	12,17

Sumber/Source: Dinas Pendidikan dan Kebudayaan Kabupaten Aceh Tenggara/Education and Cultural Office of Aceh Tenggara Regency

Dapodikdasmen-Kementerian Pendidikan dan Kebudayaan/Dapodikdasmen-Ministry of Education and Culture

Tabel 4.1.7 Jumlah Sekolah, Rombongan Belajar (Rombel), Murid dan Guru pada Sekolah Menengah Pertama (SMP) Negeri Menurut Kecamatan di Kabupaten Aceh Tenggara, 2017-2018
Number of Schools, Study Groups, Pupils, and Teachers of Public Junior High School by Subdistrict in Aceh Tenggara Regency, 2017-2018

	Kecamatan Subdistrict	Sekolah Schools	Rombel Study Group	Murid Pupils	Guru Teachers	
					PNS CGO	Non PNS Non CGO
	(1)	(2)	(3)	(4)	(5)	(6)
1	Lawe Alas	3	19	443	25	19
2	Babul Rahmah	3	13	295	5	29
3	Tanoh Alas	1	6	224	4	7
4	Lawe Sigala-Gala	1	16	508	21	13
5	Babul Makmur	4	31	906	28	34
6	Semadam	2	21	471	28	12
7	Leuser	4	12	161	1	33
8	Bambel	2	18	455	28	9
9	Bukit Tusam	0	0	0	0	0
10	Lawe Sumur	1	10	227	16	4
11	Babussalam	3	41	1 077	68	16
12	Lawe Bulan	2	18	380	26	19
13	Badar	3	45	1 163	71	24
14	Darul Hasanah	2	14	319	23	19
15	Ketambe	4	16	324	15	27
16	Deleng Pokhkisen	1	8	212	15	1
	Aceh Tenggara	36	288	7 165	374	266

Sumber/Source: Dinas Pendidikan dan Kebudayaan Kabupaten Aceh Tenggara/Education and Cultural Office of Aceh Tenggara Regency
 Dapodikdasmen-Kementerian Pendidikan dan Kebudayaan/Dapodikdasmen-Ministry of Education and Culture

Tabel 4.1.8 Jumlah Sekolah, Rombongan Belajar (Rombel), Murid dan Guru pada Sekolah Menengah Pertama (SMP) Swasta Menurut Kecamatan di Kabupaten Aceh Tenggara, 2017-2018
Number of Schools, Study Groups, Pupils, and Teachers of Private Junior High School by Subdistrict in Aceh Tenggara Regency, 2017-2018

	Kecamatan Subdistrict	Sekolah Schools	Rombel Study Group	Murid Pupils	Guru Teachers	
					PNS CGO	Non PNS Non CGO
	(1)	(2)	(3)	(4)	(5)	(6)
1	Lawe Alas	2	4	41	0	14
2	Babul Rahmah	0	0	0	0	0
3	Tanoh Alas	1	4	115	0	12
4	Lawe Sigala-Gala	3	13	247	0	13
5	Babul Makmur	4	25	756	1	42
6	Semadam	1	0	0	0	3
7	Leuser	1	3	21	0	1
8	Bambel	1	3	56	0	9
9	Bukit Tusam	0	0	0	0	0
10	Lawe Sumur	1	9	276	2	11
11	Babussalam	5	15	321	1	30
12	Lawe Bulan	2	12	321	2	11
13	Badar	3	24	647	4	23
14	Darul Hasanah	1	3	42	0	7
15	Ketambe	1	3	44	0	5
16	Deleng Pokhkisen	0	0	0	0	0
	Aceh Tenggara	26	118	2 887	10	181

Sumber/Source: Dinas Pendidikan dan Kebudayaan Kabupaten Aceh Tenggara/Education and Cultural Office of Aceh Tenggara Regency
 Dapodikdasmn-Kementerian Pendidikan dan Kebudayaan/Dapodikdasmn-Ministry of Education and Culture

Tabel 4.1.9 Jumlah Sekolah, Murid, Guru, dan Rasio Murid-Guru Sekolah Menengah Atas Menurut Kecamatan di Kabupaten Aceh Tenggara, 2017-2018
Table *Number of Schools, Pupils, Teachers, and School-Teacher Ratio of Senior High Schools by Subdistrict in Aceh Tenggara Regency, 2017-2018*

	Kecamatan Subdistrict	Sekolah Schools	Rombel Study Group	Murid Pupils	Guru Teachers	Rasio Murid- Guru/ Pupil- Teacher Ratio
	(1)	(2)	(3)	(4)	(5)	(6)
1	Lawe Alas	1	13	379	26	14,58
2	Babul Rahmah	1	5	172	20	8,60
3	Tanoh Alas	1	5	140	16	8,75
4	Lawe Sigala-gala	2	29	957	52	18,40
5	Babul Makmur	5	34	1 058	64	16,53
6	Semadam	2	8	180	18	10,00
7	Leuser	1	4	83	12	6,92
8	Bambel	1	5	129	8	16,13
9	Bukit Tusam	1	5	136	18	7,56
10	Lawe Sumur	1	6	179	22	8,14
11	Babussalam	5	71	2 267	165	13,74
12	Lawe Bulan	2	14	385	34	11,32
13	Badar	2	28	789	59	13,37
14	Darul Hasanah	1	6	194	21	9,24
15	Ketambe	2	11	299	33	9,06
16	Deleng Pokhkisen	0	0	0	0	0
	Aceh Tenggara	28	244	7 347	568	12,93

Sumber/Source: Dapodikdasmen-Kementerian Pendidikan dan Kebudayaan/Dapodikdasmen-Ministry of Education and Culture

Tabel 4.1.10 Jumlah Sekolah, Rombongan Belajar (Rombel), Murid dan Guru pada Sekolah Menengah Atas (SMA) Negeri Menurut Kecamatan di Kabupaten Aceh Tenggara, 2017-2018
Number of Schools, Study Groups, Pupils, and Teachers of Public Senior High School by Subdistrict in Aceh Tenggara Regency, 2017-2018

	Kecamatan Subdistrict	Sekolah Schools	Rombel Study Group	Murid Pupils	Guru Teachers	Rasio Murid- Guru/Pupil- Teacher Ratio
	(1)	(2)	(3)	(4)	(5)	(6)
1	Lawe Alas	1	13	379	26	14,58
2	Babul Rahmah	1	5	172	20	8,60
3	Tanoh Alas	1	5	140	16	8,75
4	Lawe Sigala-gala	1	22	788	42	18,76
5	Babul Makmur	2	16	505	33	15,30
6	Semadam	1	5	103	11	9,36
7	Leuser	1	4	83	12	6,92
8	Bambel	0	0	0	0	0
9	Bukit Tusam	1	5	136	18	7,56
10	Lawe Sumur	1	6	179	22	8,14
11	Babussalam	3	64	2 084	142	14,68
12	Lawe Bulan	2	14	385	34	11,32
13	Badar	2	28	789	59	13,37
14	Darul Hasanah	1	6	194	21	9,24
15	Ketambe	2	11	299	33	9,06
16	Deleng Pokhkisen	0	0	0	0	0
	Aceh Tenggara	20	204	6 236	489	12,75

Sumber/Source: Dapodikdasmen-Kementerian Pendidikan dan Kebudayaan/Dapodikdasmen-Ministry of Education and Culture

Tabel 4.1.11 Jumlah Sekolah, Rombongan Belajar (Rombel), Murid dan Guru pada Sekolah Menengah Atas (SMA) Swasta Menurut Kecamatan di Kabupaten Aceh Tenggara, 2017-2018
Number of Schools, Study Groups, Pupils, and Teachers of Private Senior High School by Subdistrict in Aceh Tenggara Regency, 2017-2018

	Kecamatan Subdistrict	Sekolah Schools	Rombel Study Group	Murid Pupils	Guru Teachers	Rasio Murid- Guru/ Pupil- Teacher Ratio
	(1)	(2)	(3)	(4)	(5)	(6)
1	Lawe Alas	0	0	0	0	0
2	Babul Rahmah	0	0	0	0	0
3	Tanoh Alas	0	0	0	0	0
4	Lawe Sigala-gala	1	7	169	10	16,90
5	Babul Makmur	3	18	553	31	17,84
6	Semadam	1	3	77	7	11,00
7	Leuser	0	0	0	0	0
8	Bambel	1	5	129	8	16,13
9	Bukit Tusam	0	0	0	0	0
10	Lawe Sumur	0	0	0	0	0
11	Babussalam	2	7	183	23	7,96
12	Lawe Bulan	0	0	0	0	0
13	Badar	0	0	0	0	0
14	Darul Hasanah	0	0	0	0	0
15	Ketambe	0	0	0	0	0
16	Deleng Pokhkisen	0	0	0	0	0
	Aceh Tenggara	8	40	1 111	79	14,06

Sumber/Source: Dapodikdasmen-Kementerian Pendidikan dan Kebudayaan/Dapodikdasmen-Ministry of Education and Culture

Tabel 4.1.12 Jumlah Sekolah, Rombongan Belajar (Rombel), Murid dan Guru pada Sekolah Menengah Kejuruan Menurut Kecamatan di Kabupaten Aceh Tenggara, 2017-2018
Number of Schools, Study Groups, Pupils, and Teachers of High School for Special Purpose by Subdistrict in Aceh Tenggara Regency, 2017-2018

	Kecamatan Subdistrict	Sekolah Schools	Rombel Study Group	Murid Pupils	Guru Teachers	Rasio Murid- Guru/ Pupil- Teacher Ratio
	(1)	(2)	(3)	(4)	(5)	(6)
1	Lawe Alas	1	3	0	7	0,00
2	Babul Rahmah	0	0	0	0	0,00
3	Tanoh Alas	0	0	0	0	0,00
4	Lawe Sigala-gala	1	8	0	26	0,00
5	Babul Makmur	1	3	0	5	0,00
6	Semadam	1	6	440	23	19,13
7	Leuser	0	0	0	0	0,00
8	Bambel	0	0	0	0	0,00
9	Bukit Tusam	2	9	164	25	6,56
10	Lawe Sumur	0	0	0	0	0,00
11	Babussalam	2	33	1 812	71	25,52
12	Lawe Bulan	2	4	0	16	0,00
13	Badar	2	24	762	70	10,89
14	Darul Hasanah	2	9	300	28	10,71
15	Ketambe	1	3	0	4	0,00
16	Deleng Pokhkisen	1	5	0	19	0,00
Aceh Tenggara		16	107	3 478	294	11,83

Sumber/Source: Dapodikdasmen-Kementerian Pendidikan dan Kebudayaan/Dapodikdasmen-Ministry of Education and Culture

Tabel 4.1.13 Jumlah Sekolah, Rombongan Belajar (Rombel), Murid dan Guru pada Sekolah Menengah Kejuruan (SMK) Negeri Menurut Kecamatan di Kabupaten Aceh Tenggara, 2017-2018
Number of Schools, Study Groups, Pupils, and Teachers of Public High School for Special Purpose by Subdistrict in Aceh Tenggara Regency, 2017-2018

	Kecamatan Subdistrict	Sekolah Schools	Rombel Study Group	Murid Pupils	Guru Teachers	Rasio Murid- Guru/ Pupil- Teacher Ratio
	(1)	(2)	(3)	(4)	(5)	(6)
1	Lawe Alas	0	0	0	0	0,00
2	Babul Rahmah	0	0	0	0	0
3	Tanoh Alas	0	0	0	0	0
4	Lawe Sigala-gala	0	0	0	0	0
5	Babul Makmur	0	0	0	0	0
6	Semadam	1	6	220	23	9,57
7	Leuser	0	0	0	0	0
8	Bambel	0	0	0	0	0
9	Bukit Tusam	1	6	82	14	5,86
10	Lawe Sumur	0	0	0	0	0
11	Babussalam	1	28	906	61	14,85
12	Lawe Bulan	0	0	0	0	0
13	Badar	2	24	381	70	5,44
14	Darul Hasanah	1	6	150	19	7,89
15	Ketambe	0	0	0	0	0
16	Deleng Pokhkisen	0	0	0	0	0
	Aceh Tenggara	6	70	1 739	187	9,30

Sumber/Source: Dapodikdasmn-Kementerian Pendidikan dan Kebudayaan/Dapodikdasmn-Ministry of Education and Culture

Tabel 4.1.14 Jumlah Sekolah, Rombongan Belajar (Rombel), Murid dan Guru pada Sekolah Menengah Kejuruan (SMK) Swasta Menurut Kecamatan di Kabupaten Aceh Tenggara, 2017-2018
Number of Schools, Study Groups, Pupils, and Teachers of Private High School for Special Purpose by Subdistrict in Aceh Tenggara Regency, 2017-2018

Kecamatan Subdistrict	Sekolah Schools	Rombel Study Group	Murid Pupils	Guru Teachers	Rasio Murid- Guru/Pupil- Teacher Ratio
(1)	(2)	(3)	(4)	(5)	(6)
1 Lawe Alas	1	3	37	7	5,29
2 Babul Rahmah	0	0	0	0	0
3 Tanoh Alas	0	0	0	0	0
4 Lawe Sigala-gala	1	8	219	26	8,42
5 Babul Makmur	1	3	44	5	8,80
6 Semadam	0	0	0	0	0
7 Leuser	0	0	0	0	0
8 Babel	0	0	0	0	0
9 Bukit Tusam	1	3	58	11	5,27
10 Lawe Sumur	0	0	0	0	0
11 Babussalam	1	5	58	10	5,80
12 Lawe Bulan	2	4	121	16	7,56
13 Badar	0	0	0	0	0
14 Darul Hasanah	1	3	73	9	8,11
15 Ketambe	1	3	41	4	10,25
16 Deleng Pokhkisen	1	5	107	19	5,63
Aceh Tenggara	10	37	758	107	7,08

Sumber/Source: Dapodikdasmen-Kementerian Pendidikan dan Kebudayaan/Dapodikdasmen-Ministry of Education and Culture

Tabel 4.1.15 Jumlah Mahasiswa dan Dosen Menurut Fakultas di Universitas Gunung Leuser (UGL) Kabupaten Aceh Tenggara, 2017-2018
Table Number of College Student and Lecturer by Faculty in Gunung Leuser University (UGL) of Aceh Tenggara Regency, 2017-2018

Fakultas <i>Faculty</i>	Mahasiswa <i>College Student</i>			Dosen <i>Lecturer</i>		
	Laki-Laki <i>Male</i>	Perempuan <i>Female</i>	Jml <i>Total</i>	Laki-Laki <i>Male</i>	Perempuan <i>Female</i>	Jml <i>Total</i>
(1)	(2)	(3)	(4)	(5)	(6)	(7)
1. Fakultas Pertanian/ <i>Faculty of Agriculture</i>	371	237	608	7	5	12
2. Fakultas Teknik/ <i>Faculty of Engineering</i>	291	70	361	8	1	9
3. Fakultas Ekonomi/ <i>Faculty of Economics</i>	720	594	1 314	8	8	16
4. Fakultas Keguruan dan Ilmu Pendidikan <i>/ Faculty of Teacher Training and Education Science</i>	397	659	1 056	12	8	20
Jumlah/Total	1 779	1 560	3 339	35	22	57

Sumber/Source: Universitas Gunung Leuser/Gunung Leuser University

Tabel 4.1.16 Jumlah Mahasiswa dan Dosen Menurut Fakultas di Universitas Gunung Leuser (UGL) Kabupaten Aceh Tenggara, 2016-2017
Table Number of College Student and Lecturer by Faculty in Gunung Leuser University (UGL) of Aceh Tenggara Regency, 2016-2017

Fakultas <i>Faculty</i>	Mahasiswa <i>College Student</i>			Dosen <i>Lecturer</i>		
	Laki-Laki <i>Male</i>	Perempuan <i>Female</i>	Jml <i>Total</i>	Laki-Laki <i>Male</i>	Perempuan <i>Female</i>	Jml <i>Total</i>
(1)	(2)	(3)	(4)	(5)	(6)	(7)
1. Fakultas Pertanian/ <i>Faculty of Agriculture</i>	357	226	583	7	5	12
2. Fakultas Teknik/ <i>Faculty of Engineering</i>	259	60	319	8	1	9
3. Fakultas Ekonomi/ <i>Faculty of Economics</i>	676	540	1 216	8	8	16
4. Fakultas Keguruan dan Ilmu Pendidikan / <i>Faculty of Teacher Training and Education Science</i>	374	599	973	12	8	20
Jumlah/Total	1 666	1 425	3 091	35	22	57

Sumber/Source: Universitas Gunung Leuser/Gunung Leuser University

Tabel 4.1.17 Jumlah Mahasiswa dan Dosen Menurut Fakultas di Universitas Gunung Leuser (UGL) Kabupaten Aceh Tenggara, 2015-2016
Table Number of College Student and Lecturer by Faculty in Gunung Leuser University (UGL) of Aceh Tenggara Regency, 2015-2016

Fakultas Faculty	Mahasiswa College Student			Dosen Lecturer		
	Laki-Laki Male	Perempuan Female	Jml Total	Laki-Laki Male	Perempuan Female	Jml Total
(1)	(2)	(3)	(4)	(5)	(6)	(7)
1. Fakultas Pertanian/ Faculty of Agriculture	335	199	534	6	3	9
2. Fakultas Teknik/ Faculty of Engineering	222	53	275	7	1	8
3. Fakultas Ekonomi/ Faculty of Economics	611	465	1 076	6	5	11
4. Fakultas Keguruan dan Ilmu Pendidikan / Faculty of Teacher Training and Education Science	327	537	864	10	8	18
Jumlah/Total	1 495	1 254	2 749	29	17	46

Sumber/Source: Universitas Gunung Leuser/Gunung Leuser University

Tabel 4.1.18 **Persentase Penduduk Usia 7–24 Tahun Menurut Jenis Kelamin dan Partisipasi Sekolah di Kabupaten Aceh Tenggara, 2017**
Percentage of Population Aged 7-24 Years by Sex and School Participation in Aceh Tenggara Regency, 2017

Jenis Kelamin <i>Sex</i>	Partisipasi Sekolah/ <i>School Participation</i>		
	Tidak/Belum Pernah Sekolah <i>Not/Never Attending School</i>	Masih Sekolah <i>Attending School</i>	Tidak Sekolah Lagi <i>Not Attending School Anymore</i>
(1)	(2)	(3)	(4)
Laki-Laki <i>Male</i>	0,12	73,58	26,30
Perempuan <i>Female</i>	0,14	82,83	17,02
Laki-Laki + Perempuan <i>Male + Female</i>	0,13	78,07	21,80

Sumber/*Source*: Survei Sosial Ekonomi Nasional Kor, Maret 2017/*National Socio Economic Survey Kor, March 2017*
 Badan Pusat Statistik Kabupaten Aceh Tenggara/*BPS-Statistics of Aceh Tenggara Regency*

Tabel 4.1.19 Angka Partisipasi Murni (APM) dan Angka Partisipasi Kasar (APK) Menurut Jenjang Pendidikan dan Jenis Kelamin di Kabupaten Aceh Tenggara, 2017
Net Enrollment Rate and Gross Enrollment Rate by Educational Level and Sex in Aceh Tenggara Regency, 2017

Jenjang Pendidikan Educational Level	APM Net Enrollment Rate			APK Gross Enrollment Rate		
	Lk Male	Pr Female	Lk + Pr Male + Female	Lk Male	Pr Female	Lk + Pr Male + Female
	(2)	(3)	(4)	(5)	(6)	(7)
SD/MI Elementary School	100,00	100,00	100,00	117,45	113,62	115,36
SMP/MTs Junior High School	90,44	91,25	90,81	98,48	95,85	97,28
SMA/SMK/MA Senior High School	72,77	69,49	71,42	82,52	93,05	86,83
PT College	19,80	40,90	29,72

Sumber/Source: Survei Sosial Ekonomi Nasional Kor, Maret 2017/National Socio Economic Survey Kor, March 2017
 Badan Pusat Statistik Kabupaten Aceh Tenggara/BPS-Statistics of Aceh Tenggara Regency

Tabel 4.1.20 Angka Partisipasi Sekolah (APS) Menurut Kelompok Umur Sekolah dan Jenis Kelamin di Kabupaten Aceh Tenggara, 2017
Table School Participation Rate (SPR) by School Age Group and Sex in Aceh Tenggara Regency, 2017

Kelompok Umur Sekolah <i>School Age Group</i>	APS <i>School Participation Rate</i>		
	Lk <i>Male</i>	Pr <i>Female</i>	Lk + Pr <i>Male + Female</i>
(1)	(2)	(3)	(4)
7-12	100,00	100,00	100,00
13-15	98,45	100,00	99,15
16-18	80,15	88,33	83,50
19-24	21,46	41,55	30,91

Sumber/Source: Survei Sosial Ekonomi Nasional Kor, Maret 2017/*National Socio Economic Survey Kor, March 2017*
 Badan Pusat Statistik Kabupaten Aceh Tenggara/*BPS-Statistics of Aceh Tenggara Regency*

Tabel 4.1.21 Jumlah Pengunjung Perpustakaan Daerah Kutacane Menurut Status Pengunjung dan Tujuan Kunjungan, 2017
Number of Visitors of Kutacane Public Library by Visitor Status and Their Purpose, 2017

Bulan Month	Pelajar/Siswa Student		Mahasiswa College	
	Membaca Reading	Meminjam Borrow	Membaca Reading	Meminjam Borrow
(1)	(2)	(3)	(4)	(5)
Januari/January	20	10	15	5
Februari/February	40	10	20	10
Maret/March	20	5	17	10
April/April	9	8	16	15
Mei/May		-	12	5
Juni/June	7	3	6	2
Juli/July	6	6	7	7
Agustus/August	7	7	5	5
September/September	10	5	8	5
Oktober/October	5	5	10	5
November/November	5	3	8	4
Desember/December	5	3	9	5
Jumlah/Total	134	65	133	78

Sumber/Source: Dinas Perpustakaan Kabupaten Aceh Tenggara/Library Office of Aceh Tenggara Regency

Lanjutan Tabel/Continued Table 4.1.21

Bulan Month	PNS Government Officer		Swasta/Umum Community	
	Membaca Reading	Meminjam Borrow	Membaca Reading	Meminjam Borrow
(1)	(6)	(7)	(8)	(9)
Januari/January	5	-	3	-
Februari/February	-	-	4	2
Maret/March	2	2	-	-
April/April	1	1	3	2
Mei/May	1	1	-	-
Juni/June	-	-	-	-
Juli/July	2	2	1	1
Agustus/August	-	-	-	-
September/September	2	2	3	3
Oktober/October	1	1	-	-
November/November	-	-	-	-
Desember/December	2	2	-	-
Jumlah/Total	16	11	14	8

Sumber/Source: Dinas Perpustakaan Kabupaten Aceh Tenggara/Library Office of Aceh Tenggara Regency

Tabel 4.1.22 Jumlah Pengunjung Perpustakaan Daerah Kutacane Menurut Status Pengunjung dan Tujuan Kunjungan, 2016
Number of Visitors of Kutacane Public Library by Visitor Status and Their Purpose, 2016

Bulan Month	Pelajar/Siswa Student		Mahasiswa College	
	Membaca Reading	Meminjam Borrow	Membaca Reading	Meminjam Borrow
(1)	(2)	(3)	(4)	(5)
Januari/January	18	-	14	5
Februari/February	20	7	15	8
Maret/March	5	-	11	-
April/April	12	5	4	2
Mei/May	7	2	7	2
Juni/June	3	-	17	-
Juli/July	8	2	11	2
Agustus/August	5	1	8	2
September/September	10	4	2	2
Oktober/October	10	4	8	5
November/November	7	3	10	5
Desember/December	10	3	5	4
Jumlah/Total	115	31	112	37

Sumber/Source: Dinas Perpustakaan Kabupaten Aceh Tenggara/Library Office of Aceh Tenggara Regency

Lanjutan Tabel/*Continued Table 4.1.22*

Bulan Month	PNS Government Officer		Swasta/Umum Community	
	Membaca Reading	Meminjam Borrow	Membaca Reading	Meminjam Borrow
(1)	(6)	(7)	(8)	(9)
Januari/ <i>January</i>	3	3	-	-
Februari/ <i>February</i>	2	2	1	1
Maret/ <i>March</i>	2	-	-	-
April/ <i>April</i>	1	1	-	-
Mei/ <i>May</i>	3	1	3	3
Juni/ <i>June</i>	9	3	2	-
Juli/ <i>July</i>	1	1	2	2
Agustus/ <i>August</i>	1	1	1	1
September/ <i>September</i>	1	1	1	1
Oktober/ <i>October</i>	-	-	-	-
November/ <i>November</i>	1	1	-	-
Desember/ <i>December</i>	1	1	1	1
Jumlah/Total	25	15	11	9

Sumber/*Source*: Dinas Perpustakaan Kabupaten Aceh Tenggara/*Library Office of Aceh Tenggara Regency*

4.2 KESEHATAN/HEALTH

Tabel 4.2.1 Jumlah Fasilitas Kesehatan Menurut Kecamatan di Kabupaten Aceh Tenggara, 2017
Number of Health Facilities by Subdistrict in Aceh Tenggara Regency, 2017

Kecamatan Subdistrict	Rumah Sakit Hospital	Puskesmas Public Health Center	Posyandu Maternal & Child Health Center	Posyandu Aktif Active Maternal & Child Health Center	Poskesdes Village Health Center	Polindes Village Maternity
(1)	(2)	(3)	(4)	(5)	(6)	(7)
1 Lawe Alas	-	1	28	0	12	-
2 Babul Rahmah	-	1	27	0	7	1
3 Tanoh Alas	-	1	14	14	7	1
4 Lawe Sigala-gala	-	1	35	1	4	-
5 Babul Makmur	-	2	21	0	3	-
6 Semadam	-	1	19	0	5	-
7 Leuser	-	2	23	0	12	-
8 Babel	-	1	33	33	5	1
9 Bukit Tusam	-	1	23	0	2	-
10 Lawe Sumur	-	1	18	18	8	3
11 Babussalam	-	1	27	27	4	-
12 Lawe Bulan	-	1	24	24	8	-
13 Badar	1	1	18	10	5	-
14 Darul Hasanah	-	1	28	0	8	-
15 Ketambe	-	1	25	25	10	1
16 Deleng Pokhkisen	-	1	22	3	6	-
Aceh Tenggara	1	18	385	155	106	7

Sumber/Source: Dinas Kesehatan Kabupaten Aceh Tenggara/Aceh Tenggara Health Office

Tabel 4.2.2 Jumlah Tenaga Kesehatan Menurut Kecamatan di Kabupaten Aceh Tenggara, 2017
Number of Health Personnel by Subdistrict in Aceh Tenggara Regency, 2017

Kecamatan Subdistrict	Tenaga Kesehatan/Health Personnel				
	Tenaga Medis Medical Personnel	Tenaga Keperawatan Nursing Personnel	Tenaga Kebidanan Midwifery Personnel	Tenaga Kefarmasian Pharmacy Personnel	Tenaga Kesehatan Masyarakat Public Health Personnel
(1)	(2)	(3)	(4)	(5)	(6)
1 Lawe Alas	4	20	15	-	-
2 Babul Rahmah	1	3	5	-	1
3 Tanoh Alas	1	5	4	2	-
4 Lawe Sigala-gala	2	10	16	-	-
5 Babul Makmur	1	13	18	1	2
6 Semadam	1	12	14	1	-
7 Leuser	1	6	3	-	-
8 Babel	2	18	17	2	-
9 Bukit Tusam	1	19	11	-	1
10 Lawe Sumur	2	15	18	2	2
11 Babussalam	2	23	9	2	1
12 Lawe Bulan	2	13	14	3	1
13 Badar	21	154	81	7	12
14 Darul Hasanah	2	7	6	-	-
15 Ketambe	2	7	4	1	1
16 Deleng Pokhkisen	1	18	8	2	-
Aceh Tenggara	46	343	243	23	21

Sumber/Source: Dinas Kesehatan Kabupaten Aceh Tenggara/Aceh Tenggara Health Office

Lanjutan Tabel/*Continued Table 4.2.2*

		Tenaga Kesehatan/Health Personnel			
Kecamatan Subdistrict	Tenaga Gizi Nutrition Personnel	Tenaga Keterampilan Fisik Physical Exhaustion Personnel	Tenaga Keteknisian Medis Medical Specialty Personnel	Tenaga Kesehatan Lainnya Other Health Personnel	
(1)	(7)	(8)	(9)	(10)	
1	Lawe Alas	-	-	2	-
2	Babul Rahmah	1	-	-	-
3	Tanoh Alas	-	-	-	-
4	Lawe Sigala-gala	-	1	1	-
5	Babul Makmur	2	-	1	-
6	Semadam	-	-	1	-
7	Leuser	-	-	-	-
8	Bambel	1	-	1	-
9	Bukit Tusam	-	1	1	-
10	Lawe Sumur	2	-	3	-
11	Babussalam	1	-	3	-
12	Lawe Bulan	1	-	2	-
13	Badar	3	-	1	-
14	Darul Hasanah	-	-	1	-
15	Ketambe	1	-	2	-
16	Deleng Pokhkisen	-	-	1	-
Aceh Tenggara		12	2	20	0

Sumber/Source: Dinas Kesehatan Kabupaten Aceh Tenggara/Aceh Tenggara Health Office

Tabel 4.2.3 Jumlah Dokter Spesialis, Dokter Umum, dan Dokter Gigi Menurut Sarana Pelayanan Kesehatan di Kabupaten Aceh Tenggara, 2017
Number of Specialist Doctor, Generalist Doctor, and Dentist by Type of Health Facility in Aceh Tenggara Regency, 2017

Unit Kerja Work Unit	Dokter Spesialis Specialist Doctors	Dokter Umum Generalist Doctors	Dokter Gigi Dentist
(1)	(2)	(3)	(4)
Puskesmas/ <i>Public Health Center</i>	-	22	5
Rumah Sakit/ <i>Hospital</i>	8	11	-
Sarana Pelayanan Kesehatan Lain <i>Other Health Facility</i>
Klinik di Institusi diknakes/diklat <i>Clinic at Institution of Health Personnel Education</i>
Klinik di Dinas Kesehatan Kab <i>Clinic at Regency Health Office</i>
Jumlah/Total	8	33	5

Sumber/*Source*: Dinas Kesehatan Kabupaten Aceh Tenggara/*Aceh Tenggara Health Office*

Tabel 4.2.4 Jumlah Tenaga Kesehatan Menurut Puskesmas Kecamatan di Kabupaten Aceh Tenggara, 2017
Number of Medical Personnels by Public Health Center of Subdistrict in Aceh Tenggara Regency, 2017

Kecamatan Subdistrict	Puskesmas Public Health Center	Tenaga Kesehatan (orang) Health Personnel (people)				Jumlah Total
		Dokter Umum Generalist Doctors	Dokter Gigi Dentist	Bidan Midwife	Perawat Nurse	
(1)	(2)	(3)	(4)	(5)	(6)	(7)
1. Lawe Alas	1	3	1	15	20	39
2. Babul Rahmah	1	1	-	5	3	9
3. Tanoh Alas	1	1	-	4	5	10
4. Lawe Sigala-Gala	1	1	1	16	10	28
5. Babul Makmur	2	1	-	18	13	32
6. Semadam	1	1	-	14	12	27
7. Leuser	2	-	1	3	6	10
8. Babel	1	1	1	17	18	37
9. Bukit Tusam	1	1	-	11	19	31
10. Lawe Sumur	1	2	-	18	15	35
11. Babussalam	1	2	-	9	23	34
12. Lawe Bulan	1	2	-	14	13	29
13. Badar	1	1	1	13	17	32
14. Darul Hasanah	1	2	-	6	7	15
15. Ketambe	1	2	-	4	7	13
16. Deleng Pokhkisen	1	1	-	8	18	27
Jumlah/Total	18	22	5	175	204	408

Sumber/Source: Dinas Kesehatan Kabupaten Aceh Tenggara/Aceh Tenggara Health Office

Tabel 4.2.5 Jumlah Kasus Penyakit Menurut Jenisnya di Kabupaten Aceh Tenggara, 2017
Table *Number of disease Cases by its Type in Aceh Tenggara Regency, 2017*

Jenis Penyakit <i>The Type of disease</i>		Jumlah Kasus <i>Number Of Cases</i>
(1)		(2)
1.	Diare/ <i>Diarhea</i>	1 456
2.	Tuberkulosis/ <i>Tuberculosis</i>	203
3.	Malaria	15
4.	Demam Berdarah Dengue (DBD)/ <i>Dengue Fever</i>	8
5.	AIDS	5
6.	Kusta/ <i>Leper</i>	3
7.	Sipilis/ <i>Syphilis</i>	3

Sumber/*Source*: Dinas Kesehatan Kabupaten Aceh Tenggara/*Aceh Tenggara Health Office*

Tabel 4.2.6 Jumlah Kasus Kusta, Malaria, DBD, Diare, dan TB Menurut Kecamatan di Kabupaten Aceh Tenggara, 2017
Number of Cases of Leper, Malaria, Dengue Fever, Diarrhea, and Tuberculosis (TB) by Subdistrict in Aceh Tenggara Regency, 2017

	Kecamatan Subdistrict	Kusta Leper	Malaria Malaria	DBD Dengue Fever	Diare Diarrhea	TB Tubercu- losis
	(1)	(2)	(3)	(4)	(5)	(6)
1	Lawe Alas	0	0	0	73	18
2	Babul Rahmah	0	0	0	0	6
3	Tanoh Alas	0	1	0	0	6
4	Lawe Sigala-gala	0	0	4	42	40
5	Babul Makmur	0	0	0	146	13
6	Semadam	0	1	0	0	4
7	Leuser	0	12	0	106	0
8	Bambel	3	0	0	85	3
9	Bukit Tusam	0	0	0	41	6
10	Lawe Sumur	0	0	0	74	10
11	Babussalam	0	0	4	45	30
12	Lawe Bulan	0	0	0	43	2
13	Badar	0	0	0	20	18
14	Darul Hasanah	0	0	0	437	19
15	Ketambe	0	1	0	235	14
16	Deleng Pokhkisen	0	0	0	109	14
	Aceh Tenggara	3	15	8	1 456	203

Sumber/Source: Dinas Kesehatan Kabupaten Aceh Tenggara/Aceh Tenggara Health Office

Tabel 4.2.7 Jumlah Kasus HIV, AIDS, dan Syphilis Menurut Kelompok Umur dan Jenis Kelamin di Kabupaten Aceh Tenggara, 2017
Table Number of HIV, AIDS and Syphilis Cases by Age Group and Sex in Aceh Tenggara Regency, 2017

Kelompok Umur Age Group	H I V			A I D S		
	L Male	P Female	L+P Male+Female	L Male	P Female	L+P Male+Female
(1)	(2)	(3)	(4)	(5)	(6)	(7)
≤ 4 Tahun	0	0	0	0	0	0
5 - 14 Tahun	0	0	0	0	0	0
15 - 19 Tahun	0	0	0	0	0	0
20 - 24 Tahun	0	0	0	0	3	3
25 - 49 Tahun	0	0	0	0	1	1
≥ 50 Tahun	0	0	0	1	0	1
Jumlah/Total	0	0	0	1	4	5

Sumber/Source: Dinas Kesehatan Kabupaten Aceh Tenggara/Aceh Tenggara Regency of Health Office

Lanjutan Tabel/*Continued Table 4.2.7*

Kelompok Umur <i>Age Group</i>	Jumlah Kematian Akibat AIDS <i>Deaths due to AIDS</i>			Sipilis <i>Syphilis</i>		
	L <i>Male</i>	P <i>Female</i>	L+P <i>Male+Female</i>	L <i>Male</i>	P <i>Female</i>	L+P <i>Male+Female</i>
(1)	(8)	(9)	(10)	(11)	(12)	(13)
≤ 4 Tahun	0	0	0	0	0	0
5 - 14 Tahun	0	0	0	0	0	0
15 - 19 Tahun	0	0	0	0	0	0
20 - 24 Tahun	0	0	0	0	0	0
25 - 49 Tahun	0	0	0	0	0	0
≥ 50 Tahun	0	0	0	2	1	3
Jumlah/Total	0	0	0	2	1	3

Sumber/*Source*: Dinas Kesehatan Kabupaten Aceh Tenggara/*Aceh Tenggara Regency of Health Office*

Tabel 4.2.8 Jumlah Ibu Hamil, Melakukan Kunjungan K1, Melakukan Kunjungan K4, Kurang Energi Kronis (KEK), dan Mendapat Tablet Zat Besi (Fe3) di Kabupaten Aceh Tenggara, 2013-2017
Number of Pregnant Women, Those with One Visit and four Visits of Antenatal Care, Chronic Energy Deficiency (CED), and Receiving Iron Supplement (Fe3) in Aceh Tenggara Regency, 2013-2017

Tahun Years	Jumlah Ibu Hamil Pregnant Women	Melakukan Kunjungan K1 One Visit	Melakukan Kunjungan K4 Four Visits	Kurang Energi Kronis (KEK) Chronic Energy Deficiency (CED)	Mendapat Zat Besi (Fe3) Receiving Iron Supplement
(1)	(2)	(3)	(4)	(5)	(6)
2013
2014
2015
2016	5 857	5 447	5 105	...	4 905
2017	5 502	4 915	4 988	...	4 988

Sumber/Source: Dinas Kesehatan Kabupaten Aceh Tenggara/Aceh Tenggara Health Office

Tabel 4.2.9 Jumlah Ibu Hamil yang Melakukan Kunjungan (K1, K4) Berdasarkan Puskesmas di Kabupaten Aceh Tenggara, 2017
Number of First and Third Trimester Pregnancy Woman that Check Up to Public Health Center in Aceh Tenggara Regency, 2017

Puskesmas <i>Public Health Center</i>	Jumlah Ibu Hamil <i>Number of Pregnant Women</i>	K1		K4	
		Jumlah <i>Total</i>	%	Jumlah <i>Total</i>	%
(1)	(2)	(3)	(4)	(5)	(6)
1. Lawe Alas	413	397	96,13	382	92,49
2. Babul Rahmah	400	382	95,50	368	92,00
3. Tanoh Alas	110	106	96,36	101	91,82
4. Lawe Sigala-gala	769	696	90,51	675	87,78
5. Babul Makmur	601	535	89,02	557	92,68
6. Semadam	206	174	84,47	184	89,32
7. Leuser	149	131	87,92	117	78,52
8. Bambel	284	269	94,72	268	94,37
9. Bukit Tusam	464	423	91,16	402	86,64
10. Lawe Sumur	216	179	82,87	193	89,35
11. Babussalam	209	193	92,34	199	95,22
12. Lawe Bulan	329	253	76,90	299	90,88
13. Badar	178	171	96,07	156	87,64
14. Darul Hasanah	536	502	93,66	506	94,40
15. Ketambe	285	255	89,47	259	90,88
16. Deleng Pokhkisen	353	249	70,54	322	91,22
Jumlah/Total	5 502	4 915	89,33	4 988	90,66

Sumber/Source: Dinas Kesehatan Kabupaten Aceh Tenggara/Aceh Tenggara Regency of Health Office

Tabel 4.2.10 Jumlah Persalinan yang Ditolong Tenaga Kesehatan Berdasarkan Puskesmas di Kabupaten Aceh Tenggara, 2017
Table Number of Childbirth by Health Personnel at Public Health Center in Aceh Tenggara Regency, 2017

Puskesmas <i>Public Health Center</i>	Jumlah Ibu Bersalin <i>Number of Maternal</i>	yang ditolong Tenaga Kesehatan <i>Health Personnel Who Helped</i>	
		Jumlah/ <i>Total</i>	%
(1)	(2)	(3)	(4)
1. Lawe Alas	382	320	83,77
2. Babul Rahmah	218	189	86,70
3. Tanoh Alas	105	93	88,57
4. Lawe Sigala-gala	511	448	87,67
5. Babul Makmur	369	312	84,55
6. Semadam	314	270	85,99
7. Leuser	143	111	77,62
8. Babel	443	374	84,42
9. Bukit Tusam	217	240	110,60
10. Lawe Sumur	196	170	86,73
11. Babussalam	734	616	83,92
12. Lawe Bulan	394	337	85,53
13. Badar	356	309	86,80
14. Darul Hasanah	337	278	82,49
15. Ketambe	272	231	84,93
16. Deleng Pokhkisen	207	181	87,44
Jumlah/<i>Total</i>	5 198	4 479	86,17

Sumber/*Source*: Dinas Kesehatan Kabupaten Aceh Tenggara/*Aceh Tenggara Regency of Health Office*

Tabel 4.2.11 Jumlah Ibu Nifas yang Mendapat Pelayanan Kesehatan Nifas Berdasarkan Puskesmas di Kabupaten Aceh Tenggara, 2017
Table Number of Postpartum Women who Received Health Service by Public Health Center in Aceh Tenggara Regency, 2017

Puskesmas <i>Public Health Center</i>	Jumlah Ibu Nifas <i>Number of Postpartum Women</i>	yang Mendapatkan Pelayanan Kesehatan <i>Who Obtain Health Services</i>	
		Jumlah/ <i>Total</i>	%
(1)	(2)	(3)	(4)
1. Lawe Alas	382	320	83,77
2. Babul Rahmah	218	189	86,70
3. Tanoh Alas	105	93	88,57
4. Lawe Sigala-Gala	511	448	87,67
5. Babul Makmur	369	312	84,55
6. Semadam	314	270	85,99
7. Leuser	143	111	77,62
8. Bambel	443	374	84,42
9. Bukit Tusam	217	240	110,60
10. Lawe Sumur	196	170	86,73
11. Babussalam	734	616	83,92
12. Lawe Bulan	394	337	85,53
13. Badar	356	309	86,80
14. Darul Hasanah	337	278	82,49
15. Ketambe	272	231	84,93
16. Deleng Pokhkisen	207	181	87,44
Jumlah/ Total	5 198	4 479	86,17

Sumber/Source: Dinas Kesehatan Kabupaten Aceh Tenggara/Aceh Tenggara Regency of Health Office

Tabel 4.2.12 Jumlah Kematian Ibu dan Bayi yang Dilaporkan Menurut Kecamatan di Kabupaten Aceh Tenggara, 2016-2017
Table *Number of Infant and Maternal Mortality by Subdistrict in Aceh Tenggara Regency, 2016-2017*

Kecamatan Subdistrict	Jumlah Kematian Ibu Total of Maternal Mortality		Jumlah Kematian Bayi Total of Infant Mortality	
	2016	2017	2016	2017
(1)	(2)	(3)	(4)	(5)
1. Lawe Alas	0	0	0	0
2. Babul Rahmah	0	0	0	0
3. Tanoh Alas	0	0	1	0
4. Lawe Sigala-gala	1	0	1	0
5. Babul Makmur	1	1	3	0
6. Semadam	0	0	1	0
7. Leuser	0	0	0	0
8. Babel	0	0	2	0
9. Bukit Tusam	0	0	2	0
10. Lawe Sumur	1	0	0	0
11. Babussalam	0	0	0	0
12. Lawe Bulan	0	0	0	0
13. Badar	2	0	0	0
14. Darul Hasanah	1	0	0	0
15. Ketambe	2	0	1	0
16. Deleng Pokhkisen	0	0	0	0
Jumlah/Total	8	1	11	0

Sumber/Source: Dinas Kesehatan Kabupaten Aceh Tenggara/Aceh Tenggara Regency of Health Office

Tabel 4.2.13 Jumlah Kelahiran Bayi yang Ditangani Puskesmas di Kabupaten Aceh Tenggara, 2017
Table *Number of Child Ever Born at Public Health Center in Aceh Tenggara Regency, 2017*

Puskesmas <i>Public Health Center</i>	Jumlah Kelahiran <i>the number of births</i>	
	Lahir Hidup <i>Born Alive</i>	Lahir Mati <i>Stillborn</i>
(1)	(2)	(3)
1. Lawe Alas	320	0
2. Babul Rahmah	189	0
3. Tanoh Alas	93	0
4. Lawe Sigala-Gala	448	2
5. Babul Makmur	312	1
6. Semadam	270	0
7. Leuser	111	0
8. Babel	374	1
9. Bukit Tusam	240	0
10. Lawe Sumur	170	0
11. Babussalam	616	0
12. Lawe Bulan	337	3
13. Badar	309	0
14. Darul Hasanah	278	0
15. Ketambe	231	1
16. Deleng Pokhkisen	181	0
Jumlah/Total	4 479	8

Sumber/Source: Dinas Kesehatan Kabupaten Aceh Tenggara/Aceh Tenggara Regency of Health Office

Tabel 4.2.14 Jumlah Bayi Lahir, Bayi Berat Badan Lahir Rendah (BBLR), BBLR Dirujuk, dan Balita Bergizi Buruk di Kabupaten Aceh Tenggara, 2013-2017
Number of Births, Babies with Low Birth Weights (LBW), Treated LBW, and Malnutrition Cases of Children Under Five Years in Aceh Tenggara Regency, 2013-2017

Tahun Year	Bayi Lahir Births	BBLR/LBW		Balita Gizi Buruk Malnutrition
		Jumlah Total	dirujuk Treated	
(1)	(2)	(3)	(4)	(5)
2013
2014
2015
2016	4 138	9
2017	4 479	-	-	9

Sumber/Source: Dinas Kesehatan Kabupaten Aceh Tenggara/Aceh Tenggara Health Office

Tabel 4.2.15 Jumlah dan Persentase Bayi Lahir dengan Berat Kurang dari 2,5 Kg yang ditangani Puskesmas di Kabupaten Aceh Tenggara, 2017
Table Number and Percentage of Child Ever Born under 2,5 Kgs of Weight at Public Health Center in Aceh Tenggara Regency, 2017

Puskesmas Public Health Center	Jumlah Bayi Lahir Child Ever Born	Jumlah BBLR Child Ever Born under 2,5 Kgs Weight	Persentase Percentage (%)
(1)	(2)	(3)	(4)
1. Lawe Alas	320	0	0
2. Babul Rahmah	189	0	0
3. Tanoh Alas	93	0	0
4. Lawe Sigala-Gala	448	0	0
5. Babul Makmur	312	0	0
6. Semadam	270	0	0
7. Leuser	111	0	0
8. Babel	374	0	0
9. Bukit Tusam	240	0	0
10. Lawe Sumur	170	0	0
11. Babussalam	616	0	0
12. Lawe Bulan	337	0	0
13. Badar	309	0	0
14. Darul Hasanah	278	0	0
15. Ketambe	231	0	0
16. Deleng Pokhkisen	181	0	0
Jumlah/Total	4 479	0	0

Sumber/Source: Dinas Kesehatan Kabupaten Aceh Tenggara/Aceh Tenggara Regency of Health Office

Tabel 4.2.16 **Persentase Balita yang Pernah Mendapat Imunisasi Menurut Jenis Imunisasi di Kabupaten Aceh Tenggara, 2014–2017**
Percentage of Children Under Five Years Who Had Immunization by Type of Immunization in Aceh Tenggara Regency, 2014–2017

Jenis Imunisasi <i>Type of Immunization</i>	2014	2015	2016	2017
(1)	(2)	(3)	(4)	(5)
BCG	90,16	82,80	64,35	67,70
Campak/Measles	83,15	69,21	48,81	37,54
DPT 1	41,94	24,03	27,93	68,92
DPT 2	16,27	29,14	14,72	3,65
DPT 3+	29,06	34,57	40,43	22,17
Polio 1	46,98	21,62	36,89	84,74
Polio 2	17,71	20,77	16,93	0,00
Polio 3+	29,48	53,29	42,18	10,23
Hepatitis B 1	34,45	24,10	32,84	69,06
Hepatitis B 2	17,26	20,96	8,93	1,66
Hepatitis B 3+	29,60	39,62	40,33	20,65

Sumber/Source: Survei Sosial Ekonomi Nasional Kor, Maret/National Socio Economic Survey Kor, March
 Badan Pusat Statistik Kabupaten Aceh Tenggara/BPS-Statistics of Aceh Tenggara Regency

Tabel 4.2.17 Jumlah Bayi yang diimunisasi di Puskesmas Menurut Kecamatan di Kabupaten Aceh Tenggara, 2017
Table *Number of Immunized Baby at Public Health Center by Subdistrict in Aceh Tenggara Regency, 2017*

Puskesmas <i>Public Health Center</i>	Bayi diimunisasi/ <i>Baby Immunized</i>					
	HB < 7 hari		BCG		DPT-HB3/DPT-HB-Hib3	
	Jumlah <i>Total</i>	%	Jumlah <i>Total</i>	%	Jumlah <i>Total</i>	%
(1)	(2)	(3)	(4)	(5)	(6)	(7)
1. Lawe Alas	351	91,64	358	93,47	353	100,86
2. Babul Rahmah	170	83,33	180	88,24	167	82,27
3. Tanoh Alas	96	96,00	101	101,00	77	77,00
4. Lawe Sigala Gala	472	91,30	513	99,23	426	89,12
5. Babul Makmur	318	92,98	346	101,17	328	95,63
6. Semadam	229	78,97	233	80,34	261	86,42
7. Leuser	61	33,15	101	54,89	117	63,59
8. Babel	403	99,02	432	106,14	444	105,46
9. Bukit Tusam	221	82,46	272	101,49	275	102,23
10. Lawe Sumur	191	113,69	175	104,17	165	92,18
11. Babussalam	650	93,39	696	100,00	682	100,00
12. Lawe Bulan	343	90,26	344	90,53	364	95,79
13. Badar	307	93,03	304	92,12	327	98,49
14. Darul Hasanah	253	78,57	290	90,06	312	96,89
15. Ketambe	209	87,08	225	93,75	226	85,93
16. Deleng Pokhkisen	173	89,18	187	96,39	159	52,65
Jumlah/Total	4 447	88,50	4 757	94,67	4 683	91,64

Sumber/Source: Dinas Kesehatan Kabupaten Aceh Tenggara/Aceh Tenggara Regency of Health Office

Lanjutan Tabel/*Continued Table 4.2.17*

Puskesmas <i>Public Health Center</i>	Bayi diimunisasi/ <i>Baby Immunized</i>			
	POLIO 4		CAMPAK	
	Jumlah <i>Total</i>	%	Jumlah <i>Total</i>	%
(1)	(8)	(9)	(10)	(11)
1. Lawe Alas	334	95,43	317	90,57
2. Babul Rahmah	177	87,19	168	82,76
3. Tanoh Alas	71	71,00	70	70,00
4. Lawe Sigala Gala	456	95,40	494	103,35
5. Babul Makmur	333	97,08	325	94,75
6. Semadam	297	98,34	248	82,12
7. Leuser	155	84,24	104	56,52
8. Babel	502	119,24	424	100,71
9. Bukit Tusam	266	98,88	173	64,31
10. Lawe Sumur	171	95,53	168	93,85
11. Babussalam	686	100,59	681	99,85
12. Lawe Bulan	369	97,11	366	96,32
13. Badar	335	100,90	341	102,71
14. Darul Hasanah	309	95,96	312	96,89
15. Ketambe	303	115,21	268	101,90
16. Deleng Pokhkisen	224	74,17	150	49,67
Jumlah/<i>Total</i>	4 988	97,61	4 609	90,20

Sumber/*Source*: Dinas Kesehatan Kabupaten Aceh Tenggara/*Aceh Tenggara Regency of Health Office*

Tabel 4.2.18 Jumlah Bayi yang Mendapat Vitamin A Berdasarkan Puskesmas di Kabupaten Aceh Tenggara, 2017
Table *Number of Babies get Vitamin A at Public Health Center in Aceh Tenggara Regency, 2017*

Kecamatan Subdistrict	Jumlah Puskesmas Public Health Center	yang Mendapatkan Vitamin A Who Received Vitamin A	
		Jumlah/Total	%
(1)	(2)	(3)	(4)
1. Lawe Alas	1	205	100,00
2. Babul Rahmah	1	105	86,07
3. Tanoh Alas	1	42	93,33
4. Lawe Sigala Gala	1	306	97,76
5. Babul Makmur	2	175	100,00
6. Semadam	1	82	91,11
7. Leuser	2	86	89,58
8. Babel	1	243	100,00
9. Bukit Tusam	1	61	79,22
10. Lawe Sumur	1	90	96,77
11. Babussalam	1	601	100,00
12. Lawe Bulan	1	213	95,95
13. Badar	1	204	78,46
14. Darul Hasanah	1	175	94,59
15. Ketambe	1	133	96,38
16. Deleng Pokhkisen	1	162	100,00
Jumlah/Total	18	2 883	95,24

Sumber/Source: Dinas Kesehatan Kabupaten Aceh Tenggara/Aceh Tenggara Regency of Health Office

4.3 KELUARGA BERENCANA/FAMILY PLANNING

Tabel 4.3.1 Jumlah Pasangan Usia Subur, Peserta KB Aktif, dan Peserta KB Baru Menurut Kecamatan di Kabupaten Aceh Tenggara, 2017
Number of Couples of Reproductive Age and Current Users on Family Planning by Subdistrict in Aceh Tenggara Regency, 2017

		<i>Jumlah/Total</i>					
Kecamatan <i>Subdistrict</i>		Pasangan Usia Subur (PUS) <i>Couples of reproductive age</i>	Peserta KB Aktif <i>Active family planning participants</i>	Peserta KB Baru <i>New family planning participants</i>	% Aktif/PUS	% Baru/PUS	
		(2)	(3)	(4)	(5)	(6)	
1	Lawe Alas	3 412	2 332	523	68,35	15,33	
2	Babul Rahmah	2 063	1 152	251	55,84	12,17	
3	Tanoh Alas	1 306	293	91	22,43	6,97	
4	Lawe Sigala-Gala	4 530	3 552	283	78,41	6,25	
5	Babul Makmur	2 733	356	377	13,03	13,79	
6	Semadam	2 464	1 675	182	67,98	7,39	
7	Leuser	1 416	416	142	29,38	10,03	
8	Bambel	3 253	2 076	148	63,82	4,55	
9	Bukit Tusam	2 015	1 194	768	59,26	38,11	
10	Lawe Sumur	1 491	1 154	89	77,40	5,97	
11	Babussalam	5 075	1 502	409	29,60	8,06	
12	Lawe Bulan	2 455	1 987	296	80,94	12,06	
13	Badar	2 023	1 522	103	75,23	5,09	
14	Darul Hasanah	2 498	2 569	968	102,84	38,75	
15	Ketambe	2 566	1 855	552	72,29	21,51	
16	Deleng Pokhkisen	1 215	1 035	150	85,19	12,35	
Jumlah/Total		40 515	24 670	5 332	60,89	13,16	

Sumber/Source: Dinas Kesehatan Kabupaten Aceh Tenggara/Aceh Tenggara Health Office

Tabel 4.3.2 Jumlah Pasangan Usia Subur dan Peserta KB Aktif Menurut Jenis Kontrasepsi dan Kecamatan di Kabupaten Aceh Tenggara, 2017
Number of Eligible Couples and Current Users on Family Planning by Contraception Methods and Subdistrict in Aceh Tenggara Regency, 2017

	Kecamatan <i>Subdistrict</i>	Jumlah PUS <i>Eligible Couples</i>	Peserta KB Aktif <i>Family Planning Participants</i>			
			IUD	MOP	MOW	Implan <i>Implants</i>
	(1)	(2)	(3)	(4)	(5)	(6)
1	Lawe Alas	3 412	2	0	0	0
2	Babul Rahmah	2 063	25	0	1	40
3	Tanoh Alas	1 306	20	0	1	25
4	Lawe Sigala-gala	4 530	72	0	2	70
5	Babul Makmur	2 733	6	0	0	11
6	Semadam	2 464	46	0	60	226
7	Leuser	1 416	3	0	0	7
8	Bambel	3 253	21	0	0	15
9	Bukit Tusam	2 015	14	0	0	57
10	Lawe Sumur	1 491	18	0	6	27
11	Babussalam	5 075	65	0	12	59
12	Lawe Bulan	2 455	22	0	0	38
13	Badar	2 023	30	0	0	35
14	Darul Hasanah	2 498	23	0	2	44
15	Ketambe	2 566	35	0	2	20
16	Deleng Pokhkisen	1 215	30	0	0	45
Acheh Tenggara		40 515	432	0	86	719

Sumber/Source: Dinas Kesehatan Kabupaten Aceh Tenggara/Acheh Tenggara Health Office

Lanjutan Tabel/*Continued Table 4.3.2*

Kecamatan <i>Subdistrict</i>	Peserta KB Aktif <i>Family Planning Participants</i>			Jumlah <i>Total</i>
	Kondom <i>Condom</i>	Suntikan <i>Injection</i>	Pil <i>Pill</i>	
(1)	(7)	(8)	(9)	(10)
1 Lawe Alas	83	1 655	592	2 332
2 Babul Rahmah	85	626	375	1 152
3 Tanoh Alas	35	115	97	293
4 Lawe Sigala-gala	83	1 950	1 375	3 552
5 Babul Makmur	46	187	106	356
6 Semadam	13	1 029	301	1 675
7 Leuser	104	193	109	416
8 Babel	77	1 026	937	2 076
9 Bukit Tusam	95	575	453	1 194
10 Lawe Sumur	14	642	447	1 154
11 Babussalam	24	536	806	1 502
12 Lawe Bulan	90	1 210	627	1 987
13 Badar	39	851	567	1 522
14 Darul Hasanah	250	1 200	1 050	2 569
15 Ketambe	50	1 082	666	1 855
16 Deleng Pokhkisen	65	515	380	1 035
Aceh Tenggara	1 153	13 392	8 888	24 670

Sumber/*Source*: Dinas Kesehatan Kabupaten Aceh Tenggara/*Aceh Tenggara Health Office*

Tabel 4.3.3 Persentase Peserta KB Aktif Menurut Jenis Kontrasepsi dan Kecamatan di Kabupaten Aceh Tenggara, 2017
Percentage of Current Users on Family Planning by Contraception Methods and Subdistrict in Aceh Tenggara Regency, 2017

	Kecamatan Subdistrict	Persentase Peserta KB Aktif Percentage of Family Planning Participant			
		IUD	MOP	MOW	Implan Implants
	(1)	(2)	(3)	(4)	(5)
1	Lawe Alas	0,09	0,00	0,00	0,00
2	Babul Rahmah	2,17	0,00	0,09	3,47
3	Tanoh Alas	6,83	0,00	0,34	8,53
4	Lawe Sigala-gala	2,03	0,00	0,06	1,97
5	Babul Makmur	1,69	0,00	0,00	3,09
6	Semadam	2,75	0,00	3,58	13,49
7	Leuser	0,72	0,00	0,00	1,68
8	Bambel	1,01	0,00	0,00	0,72
9	Bukit Tusam	1,17	0,00	0,00	4,77
10	Lawe Sumur	1,56	0,00	0,52	2,34
11	Babussalam	4,33	0,00	0,80	3,93
12	Lawe Bulan	1,11	0,00	0,00	1,91
13	Badar	1,97	0,00	0,00	2,30
14	Darul Hasanah	0,90	0,00	0,08	1,71
15	Ketambe	1,89	0,00	0,11	1,08
16	Deleng Pokhkisen	2,90	0,00	0,00	4,35
	Aceh Tenggara	1,75	0,00	0,35	2,91

Sumber/Source: Dinas Kesehatan Kabupaten Aceh Tenggara/Aceh Tenggara Health Office

Lanjutan Tabel/*Continued Table 4.3.3*

Kecamatan <i>Subdistrict</i>	Persentase Peserta KB Aktif <i>Percentage of Family Planning Participant</i>			
	Kondom <i>Condom</i>	Suntikan <i>Injection</i>	Pil <i>Pill</i>	Jumlah <i>Total</i>
(1)	(6)	(7)	(8)	(9)
1 Lawe Alas	3,56	70,97	25,39	100,00
2 Babul Rahmah	7,38	54,34	32,55	100,00
3 Tanoh Alas	11,95	39,25	33,11	100,00
4 Lawe Sigala-gala	2,34	54,90	38,71	100,00
5 Babul Makmur	12,92	52,53	29,78	100,00
6 Semadam	0,78	61,43	17,97	100,00
7 Leuser	25,00	46,39	26,20	100,00
8 Babel	3,71	49,42	45,13	100,00
9 Bukit Tusam	7,96	48,16	37,94	100,00
10 Lawe Sumur	1,21	55,63	38,73	100,00
11 Babussalam	1,60	35,69	53,66	100,00
12 Lawe Bulan	4,53	60,90	31,56	100,00
13 Badar	2,56	55,91	37,25	100,00
14 Darul Hasanah	9,73	46,71	40,87	100,00
15 Ketambe	2,70	58,33	35,90	100,00
16 Deleng Pokhkisen	6,28	49,76	36,71	100,00
Aceh Tenggara	4,67	54,28	36,03	100,00

Sumber/*Source*: Dinas Kesehatan Kabupaten Aceh Tenggara/*Aceh Tenggara Health Office*

4.4 AGAMA/RELIGION

Tabel 4.4.1 Jumlah Tempat Peribadatan Menurut Kecamatan di Kabupaten Aceh Tenggara, 2017
Table *Number of Worship Facilities by Subdistrict in Aceh Tenggara Regency, 2017*

Kecamatan <i>Subdistrict</i>	Masjid <i>Mosque</i>	Mushola <i>Mushola</i>	Gereja Protestan <i>Christian Church</i>	Gereja Katholik <i>Catholic Church</i>	Pura <i>Temple</i>	Vihara <i>Vihara</i>
(1)	(2)	(3)	(4)	(5)	(6)	(7)
1 Lawe Alas	23	7	-	-	-	-
2 Babul Rahmah	9	...	18	1	-	-
3 Tanah Alas	6	...	-	-	-	-
4 Lawe Sigala-gala	14	6	30	1	-	-
5 Babul Makmur	6	...	31	2	-	-
6 Semadam	10	...	12	1	-	-
7 Leuser	1	1	14	1	-	-
8 Babel	13	8	-	-	-	-
9 Bukit Tusam	12	3	-	-	-	-
10 Lawe Sumur	5	7	1	-	-	-
11 Babussalam	23	22	3	-	-	-
12 Lawe Bulan	12	6	7	-	-	-
13 Badar	12	5	8	1	-	-
14 Darul Hasanah	17	8	-	-	-	-
15 Ketambe	8	4	-	-	-	-
16 Deleng Pokhkisen	12	2	7	-	-	-
Aceh Tenggara	183	79	131	7	-	-

Sumber/Source: Kementerian Agama Kabupaten Aceh Tenggara/Religion Department of Aceh Tenggara Regency

Tabel 4.4.2 Jumlah Penduduk Menurut Kecamatan dan Agama yang Dianut di Kabupaten Aceh Tenggara, 2017
Table **Population by Subdistrict and Religion in Aceh Tenggara Regency, 2017**

	Kecamatan Subdistrict	Islam Islam	Protestan Christian	Katolik Catholic	Hindu Hindu	Budha Buddha	Lainnya Other
	(1)	(2)	(3)	(4)	(5)	(6)	(7)
1	Lawe Alas	16 194	8	0	0	0	0
2	Babul Rahmah	6 170	3 247	67	0	0	0
3	Tanoh Alas	4 849	1	0	0	0	0
4	Lawe Sigala-gala	9 875	11 526	322	0	0	0
5	Babul Makmur	4 128	10 759	928	0	0	0
6	Semadam	10 113	3 664	60	0	0	0
7	Leuser	3 650	3 296	145	0	0	0
8	Bambel	19 212	4	0	0	0	0
9	Bukit Tusam	12 131	97	0	0	0	0
10	Lawe Sumur	8 129	253	0	0	0	0
11	Babussalam	29 966	1 165	30	0	0	0
12	Lawe Bulan	15 150	2 240	13	0	0	0
13	Badar	11 987	2 780	174	0	0	0
14	Darul Hasanah	14 499	0	0	0	0	0
15	Ketambe	11 346	2	0	0	0	0
16	Deleng Pokhkisen	5 788	2 871	289	0	0	0
	Aceh Tenggara	183 187	41 913	2 028	0	0	0

Sumber/Source: Dinas Kependudukan dan Pencatatan Sipil Kabupaten Aceh Tenggara
 Population and Civil Registration Office of Aceh Tenggara Regency

Tabel 4.4.3 Jumlah Jamaah Haji Menurut Jenis Kelamin dan Kecamatan di Kabupaten Aceh Tenggara, 2017
Number of Pilgrims by Sex and Subdistrict in Aceh Tenggara Regency, 2017

	Kecamatan <i>Subdistrict</i>	Laki-Laki <i>Male</i>	Perempuan <i>Female</i>	Jumlah <i>Total</i>
	(1)	(2)	(3)	(4)
1.	Lawe Alas	3	5	8
2.	Babul Rahmah	0	0	0
3.	Tanoh Alas	0	0	0
4.	Lawe Sigala-gala	2	6	8
5.	Babul Makmur	0	0	0
6.	Semadam	0	0	0
7.	Leuser	0	0	0
8.	Bambel	5	11	16
9.	Bukit Tusam	0	0	0
10.	Lawe Sumur	0	0	0
11.	Babussalam	9	10	19
12.	Lawe Bulan	0	0	0
13.	Badar	2	4	6
14.	Darul Hasanah	0	0	0
15.	Ketambe	0	0	0
16.	Deleng Pokhkisen	0	0	0
	Jumlah <i>Total</i>	21	36	57

Sumber/Source: Kementerian Agama Kabupaten Aceh Tenggara/Religion Department of Aceh Tenggara Regency

Tabel 4.4.4 Jumlah Jamaah Haji di Kabupaten Aceh Tenggara, 2010-2017
Table Number of Pilgrims by Sex in Aceh Tenggara Regency, 2010-2017

Tahun <i>Year</i>	Laki-Laki <i>Male</i>	Perempuan <i>Female</i>	Jumlah <i>Total</i>
(1)	(2)	(3)	(4)
2010	34	53	87
2011	50	73	123
2012	34	61	95
2013	30	42	72
2014	19	31	50
2015	18	37	55
2016	28	39	67
2017	21	36	57

Sumber/Source: Kementerian Agama Kabupaten Aceh Tenggara/Religion Department of Aceh Tenggara Regency

Tabel 4.4.5 Jumlah Pelanggaran Syariat Islam Menurut Jenis Qanun Aceh Nomor 6 Tahun 2014 tentang Hukum Jinayat per Bulan di Kabupaten Aceh Tenggara, 2017
Table *Number of Islamic Law Violation by Qanun of Aceh No 6/2014 in Aceh Tenggara Regency, 2017*

Bulan Month	Jumlah Pelanggaran Number of Violation				Jumlah Total
	Pemeriksaan Rape	Minuman Keras Liquor	Judi/Maisir Gambling	Khalwat	
(1)	(2)	(3)	(4)	(5)	(6)
Januari/January	-	-	12	-	12
Februari/February	-	-	4	-	4
Maret/March	-	-	-	-	-
April/April	-	-	8	-	8
Mei/May	-	-	-	-	-
Juni/June	-	-	-	-	-
Juli/July	-	-	-	-	-
Agustus/August	-	-	-	-	-
September/September	-	-	-	-	-
Oktober/October	-	-	1	-	1
November/November	-	-	1	-	1
Desember/December	-	-	3	-	3
Jumlah Total	-	-	29	-	29

Sumber/Source: Mahkamah Syar'iyah Kutacane/Syar'iyah Court of Kutacane

Tabel 4.4.6 Jumlah Perkara Menurut Jenis yang diselesaikan oleh Mahkamah Syar'iah Kutacane per Bulan, 2017
Number of Cases by Kind of Cases that were Decided by Syar'iah Court of Kutacane by Month, 2017

Bulan Month	Perkara/Cases						Jumlah Total
	Izin Poligami Permit Polygamy	Isbat Nikah Ratification of Marriage	Cerai Talak divorced	Cerai Gugat divorced	Kelalaian Suami/Isteri Negligence of husband/wife	Lainnya Other	
(1)	(2)	(3)	(4)	(5)	(6)	(7)	(8)
Januari January	-	1	1	7	-	-	9
Februari February	-	19	7	8	-	-	34
Maret March	-	11	2	7	-	2	22
April April	-	52	6	9	-	3	70
Mei May	-	51	5	19	-	1	76
Juni June	-	1	-	14	-	-	15
Juli July	-	3	1	6	-	-	10
Agustus August	-	18	2	15	-	-	35
September September	-	7	4	17	-	1	29
Oktober October	-	5	8	9	-	-	22
November November	-	1	3	17	-	-	21
Desember December	-	7	10	19	-	1	37
Jumlah Total	-	176	49	147	-	8	380

Sumber/Source: Mahkamah Syar'iyah Kutacane/Syar'iyah Court of Kutacane

Tabel 4.4.7 Jumlah Pencatatan Cerai Talak dan Cerai Gugat di Kabupaten Aceh Tenggara, 2015-2017
Table Number of Talak and Divorced in Aceh Tenggara Regency, 2015-2017

Kecamatan Subdistrict	Cerai Talak <i>divorced</i>			Cerai Gugat <i>divorced</i>		
	2015	2016	2017	2015	2016	2017
(1)	(2)	(3)	(4)	(5)	(6)	(7)
1 Lawe Alas	2	2	2	9	11	15
2 Babul Rahmah	5	1	-	3	5	-
3 Tanoh Alas	-	4	-	2	2	2
4 Lawe Sigala-gala	6	2	1	4	5	7
5 Babul Makmur	2	1	1	1	-	5
6 Semadam	1	5	1	13	4	5
7 Leuser	-	-	-	-	-	-
8 Babel	4	6	5	17	15	14
9 Bukit Tusam	1	2	2	14	8	5
10 Lawe Sumur	4	2	-	4	9	10
11 Babussalam	11	8	4	31	23	35
12 Lawe Bulan	5	4	3	12	8	19
13 Badar	3	3	3	18	16	28
14 Darul Hasanah	3	2	1	8	6	7
15 Ketambe	-	-	-	9	5	6
16 Deleng Pokhkisen	3	2	2	5	8	1
Aceh Tenggara	50	44	25	150	125	159

Sumber/Source: Mahkamah Syar'iyah Kutacane/Syar'iyah Court of Kutacane

4.5 KRIMINALITAS/*CRIME*

Tabel 4.5.1 Jumlah Tindak Pidana Menurut Kepolisian Sektor di Kabupaten Aceh Tenggara, 2015–2017
Number of Reported Criminal Cases by Subdistrict Police Office in Aceh Tenggara Regency, 2015–2017

Kepolisian Sektor Subdistrict Police Office		2015	2016	2017
(1)		(2)	(3)	(4)
1	Polres Aceh Tenggara	507	527	496
2	Lawe Alas	34	22	61
3	Babul Rahmah	24	27	21
4	Tanoh Alas	-	-	-
5	Lawe Sigala-gala	67	75	84
6	Babul Makmur	37	60	78
7	Semadam	37	46	46
8	Leuser	-	-	-
9	Bambel	19	35	22
10	Bukit Tusam	32	19	39
11	Lawe Sumur	-	-	-
12	Babussalam	47	33	57
13	Lawe Bulan	47	26	31
14	Badar	74	104	62
15	Darul Hasanah	4	17	26
16	Ketambe	-	-	-
17	Deleng Pokhkisen	-	-	-
Jumlah/Total		929	991	1 023

Sumber/Source: Kepolisian Resor Aceh Tenggara/Resort Police Office of Aceh Tenggara

Tabel 4.5.2 **Persentase Penyelesaian Tindak Pidana Menurut Kepolisian Sektor di Kabupaten Aceh Tenggara, 2015–2017**
Percentage of Crime Clearance Rate by Subdistrict Police Office in Aceh Tenggara Regency, 2015–2017

Kepolisian Sektor Subdistrict Police Office		2015	2016	2017
(1)		(2)	(3)	(4)
1	Polres Aceh Tenggara	60,36	52,94	71,37
2	Lawe Alas	76,47	31,82	54,10
3	Babul Rahmah	25,00	55,56	57,14
4	Tanoh Alas	-	-	-
5	Lawe Sigala-gala	58,21	44,00	84,52
6	Babul Makmur	59,46	38,33	84,62
7	Semadam	51,35	50,00	50,00
8	Leuser	-	-	-
9	Bambel	89,47	42,86	81,82
10	Bukit Tusam	65,63	52,63	79,49
11	Lawe Sumur	-	-	-
12	Babussalam	55,32	45,45	96,49
13	Lawe Bulan	89,36	42,31	70,97
14	Badar	36,49	46,15	50,00
15	Darul Hasanah	100,00	58,82	80,77
16	Ketambe	-	-	-
17	Deleng Pokhkisen	-	-	-
Jumlah/Total		59,74	49,34	72,04

Sumber/Source: Kepolisian Resor Aceh Tenggara/Resort Police Office of Aceh Tenggara

Tabel 4.5.3 Jumlah Tindak Pidana Menonjol di Kabupaten Aceh Tenggara, 2016–2017
Table *Number of Reported Criminal Cases in Aceh Tenggara Regency, 2016–2017*

No	Jenis Kejahatan (Crime Index)	Tahun 2016			Tahun 2017		
		Lapor	Sai	%	Lapor	Sai	%
(1)	(2)	(3)	(4)	(5)	(6)	(7)	(8)
1.	Curanmor r2 / r4	74	11	15	73	16	22
2.	Penipuan	31	13	42	54	37	69
3.	Curat	30	5	17	47	29	62
4.	Pengrusakan barang	33	12	36	50	33	66
5.	Narkotika/psikotropika	103	100	97	124	124	100
6.	Curas	10	2	20	24	18	75
7.	Palsu surat (Dokumen)	5	1	20	12	6	50
8.	Penggelapan	36	13	36	41	19	46
9.	Anirat	28	12	43	95	82	86
10.	Pembunuhan	2	2	100	6	6	100
11.	Kebakaran/Percobaan Pembakaran	10	8	80	5	2	40
12.	KDRT	26	16	62	41	31	76
13.	Pengancaman dan Pemerasan	23	12	52	39	31	79
14.	Perkosaan/Percobaan Perkosaan	4	2	50	5	3	60
15.	Penculikan	2	-	-	-	-	-
16.	Unjuk rasa/anarkis	6	6	100	15	15	100
17.	Permainan judi	88	85	97	52	52	100
18.	Kenakalan remaja	-	-	-	-	-	-
19.	Uang palsu	-	-	-	-	-	-
20.	Lingkungan hidup	-	-	-	-	-	-
Jumlah/Total		511	300	59	683	504	74

Sumber/Source: Kepolisian Resor Aceh Tenggara/Resort Police Office of Aceh Tenggara

Tabel 4.5.4 Jumlah Kasus Laka Lantas Menurut Kepolisian Sektor di Kabupaten Aceh Tenggara, 2016-2017
Number of Traffic Accident Cases by Subdistrict Police Office in Aceh Tenggara Regency, 2016-2017

No	Kesatuan	Tahun 2016			Tahun 2017		
		Lapor	Sai	%	Lapor	Sai	%
(1)	(2)	(3)	(4)	(5)	(6)	(7)	(8)
1.	Polsek Badar	15	15	100	13	13	100
2.	Polsek Babel	5	5	100	5	5	100
3.	Polsek Babussalam	11	11	100	11	11	100
4.	Polsek Babul Makmur	6	6	100	6	6	100
5..	Polsek Babul Rahmah	1	1	100	1	1	100
6.	Polsek Bukit Tusam	3	3	100	2	2	100
7.	Polsek Darul Hasanah	-	-	-	-	-	-
8.	Polsek Lawe Alas	2	2	100	4	4	100
9.	Polsek Lawe Bulan	-	-	-	1	1	100
10.	Polsek Lawe Sigala	11	11	100	10	10	100
11.	Polsek Semadam	2	2	100	5	5	100
Jumlah/Total		56	56	100	58	58	100

Sumber/Source: Kepolisian Resor Aceh Tenggara/Resort Police Office of Aceh Tenggara

Tabel 4.5.5 Jumlah Korban dan Kerugian Laka Lantas Menurut Kepolisian Sektor di Kabupaten Aceh Tenggara, 2016–2017
Number of Victims and Material Loses in Traffic Accident Cases by Subdistrict Police Office in Aceh Tenggara Regency, 2016–2017

NO	KESATUAN/TKP	Tahun 2016				Tahun 2017			
		JIWA			UANG	JIWA			UANG
		MD	LB	LR		MD	LB	LR	
(1)	(2)	(3)	(4)	(5)	(6)	(7)	(8)	(9)	(10)
1.	Polsek Badar	5	3	24	26 500 000	8	2	12	18 300 000
2.	Polsek Babel	3	-	5	7 000 000	1	-	5	4 000 000
3.	Polsek Babussalam	7	1	8	20 300 000	1	1	20	10 300 000
4.	Polsek Babul Makmur	4	2	2	11 200 000	6	3	6	4 000 000
5.	Polsek Babul Rahmah	1	-	1	1 000 000	1	-	-	500 000
6.	Polsek Bukit Tusam	1	2	2	4 200 000	-	-	3	1 500 000
7.	Polsek Darul Hasanah	-	-	-	-	-	-	-	-
8.	Polsek Lawe Alas	2	1	3	3 500 000	2	1	7	4 000 000
9.	Polsek Lawe Bulan	-	-	-	-	1	-	1	500 000
10.	Polsek Lawe Sigala	7	2	10	6 300 000	6	4	17	21 500 000
11.	Polsek Semadam	2	-	2	800 000	2	1	7	4 000 000
Jumlah/Total		32	11	57	80 800 000	28	12	78	68 600 000

Sumber/Source: Kepolisian Resor Aceh Tenggara/Resort Police Office of Aceh Tenggara

Tabel 4.5.6 Jumlah Korban Kecelakaan Lalu Lintas per Bulan di Kabupaten Aceh Tenggara, 2017
Table Number of Traffic Accident Victims per Month in Aceh Tenggara Regency, 2017

	Bulan Month	Jumlah Kejadian Accident			Korban Victims	
		Lapor Reported	Sai	Meninggal died	Luka Berat Bad Injury	Luka Ringan Injury
	(1)	(2)	(3)	(4)	(5)	(6)
1	Januari January	7	7	3	3	17
2	Februari February	7	7	3	3	8
3	Maret March	6	6	4	1	6
4	April April	4	4	4	3	4
5	Mei May	9	9	3	-	10
6	Juni June	-	-	-	-	-
7	Juli July	7	7	2	-	11
8	Agustus August	4	4	3	-	6
9	September September	8	8	4	2	8
10	Oktober October	2	2	-	-	4
11	November November	2	2	1	-	1
12	Desember December	2	2	1	-	3
	Jumlah Total	58	58	28	12	78

Sumber/Source: Kepolisian Resor Aceh Tenggara/Resort Police Office of Aceh Tenggara

Lanjutan Tabel/*Continued Table 4.5.6*

	Bulan <i>Month</i>	Kendaraan Bermotor yang Terlibat		Kerugian Materi (Rp) <i>Lost Material (Rp)</i>
		Mopen/Mobar <i>Car</i>	Sepeda Motor <i>Motorcycle</i>	
	(1)	(7)	(8)	(9)
1	Januari <i>January</i>	2	9	16 500 000
2	Februari <i>February</i>	5	9	6 500 000
3	Maret <i>March</i>	1	9	8 500 000
4	April <i>April</i>	-	5	2 500 000
5	Mei <i>May</i>	2	10	8 000 000
6	Juni <i>June</i>	-	-	-
7	Juli <i>July</i>	1	11	5 000 000
8	Agustus <i>August</i>	1	7	5 000 000
9	September <i>September</i>	1	10	6 500 000
10	Oktober <i>October</i>	-	4	800 000
11	November <i>November</i>	2	2	4 000 000
12	Desember <i>December</i>	1	1	5 300 000
	Jumlah <i>Total</i>	16	77	68 600 000

Sumber/*Source*: Kepolisian Resor Aceh Tenggara/*Resort Police Office of Aceh Tenggara*

Tabel 4.5.7 Jumlah Tahanan Polres Aceh Tenggara, 2017
Table Total Captivities in Resort Police Office of Aceh Tenggara Regency, 2017

		Jumlah Tahanan/Total Captivities			
Bulan Month		Dewasa Adult		Anak-Anak Children	
		Lk Male	Pr Female	Lk Male	Pr Female
(1)		(2)	(3)	(4)	(5)
1	Januari/January	51	-	-	-
2	Februari/February	31	1	-	-
3	Maret/March	49	2	-	-
4	April/April	20	2	-	-
5	Mei/May	22	2	-	-
6	Juni/June	19	-	-	-
7	Juli/July	28	1	-	-
8	Agustus/August	38	-	-	-
9	September/September	33	-	-	-
10	Oktober/October	26	-	-	-
11	November/November	23	-	-	-
12	Desember/December	23	1	-	-
Jumlah/Total		363	9	0	0

Sumber/Source: Kepolisian Resor Aceh Tenggara/Resort Police Office of Aceh Tenggara

Tabel 4.5.8 Jumlah Perkara yang diselesaikan di Kejaksaan Negeri Kutacane, 2017
Table Number of Cases Completed in Kutacane State Attorney, 2017

Bulan Month	dimerdekkan dari Tahanan Sementara Temporary Freed from Custody	dikirim ke Kejaksaan Negeri Send to Attorney	diteruskan ke Pengadilan Negeri Continued to Court	divonis/diputus Bebas Sentenced/Acquitted
(1)	(2)	(3)	(4)	(5)
1 Januari	-	-	16	12
2 Februari	-	-	15	26
3 Maret	-	-	10	17
4 April	-	-	9	15
5 Mei	-	-	8	14
6 Juni	-	-	10	11
7 Juli	-	-	13	10
8 Agustus	-	-	14	11
9 September	-	-	20	9
10 Oktober	-	-	9	12
11 November	-	-	4	30
12 Desember	-	-	5	28
Jumlah/Total	-	-	133	195

Sumber/Source: Kejaksaan Negeri Kutacane/Kutacane State Attorney

Tabel 4.5.9 Jumlah Tambahannya Tahanan Kejaksaan Negeri Kutacane di Kabupaten Aceh Tenggara, 2017
Additional Number of Prisoners Kutacane State Attorney in Aceh Tenggara Regency, 2017

Bulan <i>Month</i>	Banyaknya Tahanan <i>Number of Custody</i>			diselesaikan <i>Solved</i>	Sisa Akhir Bulan <i>End of the Month</i>
	Sisa Bulan yang Lalu <i>Remainder</i>	Masuk Bulan Ini <i>Reported</i>	Jumlah Total		
(1)	(2)	(3)	(4)	(5)	(6)
1 Januari	-	15	15	12	...
2 Februari	-	10	10	13	...
3 Maret	-	12	12	11	...
4 April	-	-	-	-	...
5 Mei	-	9	9	12	...
6 Juni	-	16	16	13	...
7 Juli	-	5	5	10	...
8 Agustus	-	11	11	11	...
9 September	-	13	13	12	...
10 Oktober	-	6	6	12	...
11 November	-	7	7	13	...
12 Desember	-	9	9	8	...
Jumlah/Total	-	113	113	127	...

Sumber/Source: Kejaksaan Negeri Kutacane/Kutacane State Attorney

Tabel 4.5.10 Laporan Penyelesaian Tahanan Kejaksaan Negeri Kutacane Kabupaten Aceh Tenggara, 2017
Prisoners Completion Report of Kutacane State Attorney in Aceh Tenggara Regency, 2017

Jenis Perkara <i>Type of Case</i>	Sisa Tahun Lalu <i>Remainder</i>	Masuk Tahun Laporan <i>Reported</i>	Jumlah <i>Total</i>	diselesaikan/ <i>Solved</i>		
				dikirim ke Instansi Lain/Kejari Lain <i>Sent to Other Attorney</i>	dihentikan karena Tidak Terbukti & Perkara ditutup demi Hukum <i>Terminated due to not Proven & Case Closed by Law</i>	dikesampingkan untuk Kepentingan Umum <i>Ruled out for the Public Interest</i>
(1)	(2)	(3)	(4)	(5)	(6)	(7)
1 KUHP <i>Criminal Code</i>	-	83	83	-	-	-
2 Senjata & Bahan Peledak <i>Weapon & Explosives</i>	-	-	-	-	-	-
3 Narkotika <i>Narrcotics</i>	-	89	89	-	-	-
4 Pengamanan Barang Cetakan <i>Security of Printed Matter</i>	-	-	-	-	-	-
5 Pidana Imigrasi <i>Criminal Immigration</i>	-	-	-	-	-	-
6 dan Lain-Lain/ <i>Others</i>	-	16	16	-	-	-
Jumlah/Total	-	188	188	-	-	-

Sumber/Source: Kejaksaan Negeri Kutacane/Kutacane State Attorney

Tabel 4.5.11 Jumlah Perkara dan Terdakwa Pidana Biasa, Termasuk Pelanggaran Lalu Lintas yang diterima dan diputuskan pada Pengadilan Negeri Kutacane per Bulan, 2017
Number of Common Cases and Convicted, Including Breaking Traffic Laws which has Accepted and Decided in State Court of Kutacane, 2017

Bulan Month	Jumlah Perkara Pidana Biasa Number of Common Cases			Jumlah Terdakwa Pidana Biasa Number of Convicted		
	Sisa Bln Lalu Remain from previous month	Masuk Bln Ini Incoming this Month	dipu- tuskan Decided	Sisa Bln Lalu Remain from previous month	Masuk Bln Ini Incoming this Month	dipu- tuskan Decided
(1)	(2)	(3)	(4)	(5)	(6)	(7)
Januari/January	32	15	21	36	16	21
Februari/February	26	17	13	31	21	15
Maret/March	30	25	21	37	30	25
April/April	34	13	8	42	13	10
Mei/May	39	14	23	45	17	27
Juni/June	30	11	10	35	12	13
Juli/July	31	17	19	34	19	22
Agustus/August	29	17	21	31	22	25
September/September	25	20	9	28	23	11
Oktober/October	36	24	15	40	30	21
November/November	45	23	20	49	24	23
Desember/December	48	1	28	50	1	32
Jumlah/Total	402	197	208	448	228	245

Sumber/Source: Pengadilan Negeri Kutacane/Kutacane State Court

Tabel 4.5.12 Jumlah Perkara Perdata yang Masuk, diselesaikan, Banding, Kasasi, dan Sisa Bulan yang Lalu di Pengadilan Negeri Kutacane, 2017
Number of Civil Cases Reported, Settled, Appeal, Cassation, and Remainder in Kutacane State Court, 2017

Bulan Month	Sisa Bulan yang Lalu Remainder		Masuk Reported		diselesaikan Settled		Banding Appeal		Kasasi Cassation	
	G	P	G	P	G	P	G	P	G	P
(1)	(2)	(3)	(4)	(5)	(6)	(7)	(8)	(9)	(10)	(11)
1 Januari	7	0	2	0	0	0	0	0	0	0
2 Februari	9	0	3	0	0	0	0	0	0	0
3 Maret	12	0	0	4	1	4	0	0	0	0
4 April	11	0	0	1	1	1	0	0	0	0
5 Mei	10	0	0	1	2	1	0	0	0	0
6 Juni	8	0	0	2	0	2	0	0	0	0
7 Juli	8	0	0	1	1	1	0	0	0	0
8 Agustus	7	0	2	4	1	3	0	0	0	0
9 September	8	1	3	1	1	1	0	0	0	0
10 Oktober	10	1	1	0	1	1	0	0	0	0
11 November	10	0	1	0	1	0	0	0	0	0
12 Desember	10	0	0	0	0	0	0	0	0	0
Jumlah/Total	110	2	12	14	9	14	0	0	0	0

Keterangan/Note: G = Gugatan dalam perkara perdata
P = Permohonan dalam perkara perdata

Sumber/Source: Pengadilan Negeri Kutacane/Kutacane State Court

Tabel 4.5.13 Jumlah Perkara Pidana yang Masuk, diselesaikan, Banding, Kasasi, dan Sisa Bulan yang Lalu di Pengadilan Negeri Kutacane, 2017
Number of Criminal Cases Reported, Settled, Appeal, Cassation, and Remainder in Kutacane State Court, 2017

	Bulan Month	Sisa Bulan yang Lalu Remainder	Masuk Reported	diselesaikan Settled	Banding Appeal	Kasasi Cassation
	(1)	(2)	(3)	(4)	(5)	(6)
1	Januari	0	0	0	0	0
2	Februari	0	0	0	0	1
3	Maret	0	0	0	0	0
4	April	0	0	0	0	0
5	Mei	0	0	0	0	0
6	Juni	0	0	0	0	0
7	Juli	1	0	0	0	0
8	Agustus	0	0	0	1	0
9	September	0	0	0	0	0
10	Oktober	0	0	0	0	0
11	November	0	0	0	0	1
12	Desember	0	0	0	1	0
	Jumlah/Total	1	0	0	2	2

Sumber/Source: Pengadilan Negeri Kutacane/Kutacane State Court

Tabel 4.5.14 Jumlah Perkara Perdata yang diselesaikan Menurut Jenis Perkara dan Bulan Putusan di Pengadilan Negeri Kutacane, 2017
Number of Civil Cases Settled by Type of Cases and Verdict Month in Kutacane State Court, 2017

	Bulan Month	Tolakkan/Biasa		Sumir	Rol/Pelanggaran
		G	P		
	(1)	(2)	(3)	(4)	(5)
1	Januari	0	0	0	0
2	Februari	0	0	0	0
3	Maret	1	4	0	0
4	April	1	1	0	0
5	Mei	2	1	0	0
6	Juni	0	2	0	0
7	Juli	1	1	0	0
8	Agustus	1	3	0	0
9	September	1	1	0	0
10	Oktober	1	1	0	0
11	November	1	0	0	0
12	Desember	0	0	0	0
Jumlah/Total		9	14	0	0

Keterangan/Note: G = Gugatan dalam perkara perdata
P = Permohonan dalam perkara perdata

Sumber/Source: Pengadilan Negeri Kutacane/Kutacane State Court

Tabel 4.5.15 Jumlah Perkara Pidana yang diselesaikan Menurut Jenis Perkara dan Bulan Putusan di Pengadilan Negeri Kutacane, 2017
Number of Criminal Cases Settled by Type of Cases and Verdict Month in Kutacane State Court, 2017

	Bulan Month	Tolakkan/Biasa	Sumir	Rol/Pelanggaran
	(1)	(2)	(3)	(4)
1	Januari	21	0	24
2	Februari	13	0	20
3	Maret	21	0	57
4	April	8	0	87
5	Mei	23	0	235
6	Juni	10	0	165
7	Juli	19	0	128
8	Agustus	21	0	45
9	September	9	0	397
10	Oktober	15	0	567
11	November	20	0	863
12	Desember	28	0	296
	Jumlah/Total	208	0	2 884

Sumber/Source: Pengadilan Negeri Kutacane/Kutacane State Court

Tabel 4.5.16 Jumlah Terdakwa/Tertuduh Menurut Jenis Pidana di Pengadilan Negeri Kutacane, 2017
Number Defendant/Accused by Type of Criminal in Kutacane State Court, 2017

	Uraian Items	Tolakkan/Biasa
	(1)	(2)
1	Pidana Mati	0
2	Pidana Seumur Hidup	0
3	Pidana Penjara	239
4	Pidana Kurungan	2
5	Pidana Bersyarat/Percobaan	0
6	Pidana Denda	40
7	Pidana Tambahan	0
8	dikembalikan kepada Orang Tua	0
9	diserahkan kepada Pemerintah	0
10	dibebaskan dari Segala Tuduhan	0
11	dilepaskan dari Tuduhan	0
12	dipindahkan	0
	Jumlah/Total	281

Sumber/Source: Pengadilan Negeri Kutacane/Kutacane State Court

Tabel 4.5.17 Jumlah Penghuni Lembaga Pemasyarakatan (LP) Kutacane Menurut Jenis Kejahatan dan Jenis Kelamin, 2017
Number of Occupant of Kutacane Penitentiary by Type of Crime and Sex, 2017

Jenis Kejahatan/ Pelanggaran <i>Type of Crime/Violation</i>	Narapidana <i>Inmates</i>		Tahanan <i>Prisoners</i>		Titipan/ <i>Deposit</i>		Jumlah/ <i>Total</i>	
	Laki- Laki <i>Male</i>	Wanita Female	Laki- Laki <i>Male</i>	Wanita Female	Laki- Laki <i>Male</i>	Wanita Female	Laki- Laki <i>Male</i>	Wanita Female
Terhadap Kepala Negara <i>The Head of State</i>	-	-	-	-	-	-	-	-
Terhadap Ketertiban <i>Against Order</i>	-	-	-	-	-	-	-	-
Kesusilaan/ <i>Decency</i>	1	-	-	-	-	-	1	-
Perjudian/ <i>Gambling</i>	-	-	-	-	-	-	-	-
Pembunuhan/ <i>Murder</i>	10	-	2	-	-	-	12	-
Penganiayaan/ <i>Persecution</i>	2	-	6	-	-	-	8	-
Pencurian/ <i>Theft</i>	24	-	36	-	-	-	50	-
Penggelapan/ <i>Embezzlement</i>	-	-	-	-	-	-	-	-
Penipuan/ <i>Fraud</i>	1	-	3	-	-	-	4	-
Penadahan/ <i>Fencing</i>	3	-	1	-	-	-	4	-
Narkoba/ <i>Drugs</i>	108	21	86	7	-	-	194	28
Jumlah/<i>Total</i>	149	21	124	7	-	-	273	28

Sumber/*Source*: Lembaga Pemasyarakatan Kutacane/*Kutacane Penitentiary*

Tabel 4.5.18 Perkembangan Tambahan Narapidana dari Putusan Pengadilan Negeri Kutacane pada Lembaga Pemasyarakatan (LP) Kutacane per Bulan, 2017
Table Development of Additional Inmates of Kutacane State Court Decision on Kutacane Penitentiary by Month, 2017

Bulan Month	Pidana Penjara/ <i>Criminal Jail</i>		Pidana Kurungan Pengganti Denda <i>Substitute cages Criminal Fines</i>		Jumlah Total
	Laki-Laki Male	Wanita Female	Laki-Laki Male	Wanita Female	
	Januari/ <i>January</i>	220	19	4	
Februari/ <i>February</i>	216	19	6	0	243
Maret/ <i>March</i>	222	19	6	0	247
April/ <i>April</i>	231	21	5	0	257
Mei/ <i>May</i>	225	23	3	0	251
Juni/ <i>June</i>	234	21	3	0	258
Juli/ <i>July</i>	215	21	3	0	239
Agustus/ <i>August</i>	224	22	3	0	249
September/ <i>September</i>	206	22	4	0	232
Oktober/ <i>October</i>	210	22	3	0	235
Nopember/ <i>November</i>	203	23	3	0	229
Desember/ <i>December</i>	202	21	4	0	227
Jumlah/Total	2 610	253	49	0	2 912

Sumber/Source: Lembaga Pemasyarakatan Kutacane/Kutacane Penitentiary

4.6 KEMISKINAN DAN PEMBANGUNAN MANUSIA/*POVERTY AND HUMAN DEVELOPMENT*

Tabel 4.6.1 Garis Kemiskinan dan Penduduk Miskin di Kabupaten Aceh Tenggara, 2011–2017
Poverty Line and Number of Poor People in Aceh Tenggara Regency, 2011–2017

Tahun Year	Garis Kemiskinan (rupiah/kapita/bulan) <i>Poverty Line</i>	Penduduk Miskin <i>Number of Poor People</i>	
		Jumlah (000) <i>Total</i>	Persentase <i>Percentage</i>
(1)	(2)	(3)	(4)
2011	201 449	30,16	16,39
2012	203 116	29,46	15,63
2013	206 797	27,78	14,39
2014	209 811	27,12	13,75
2015	212 025	30,14	14,91
2016	221 799	29,39	14,46
2017	250 854	30,84	14,86

Sumber/Source: Survei Sosial Ekonomi Nasional/*National Socio Economic Survey*
Badan Pusat Statistik Kabupaten Aceh Tenggara/*BPS-Statistics of Aceh Tenggara Regency*

Tabel 4.6.2 Indeks Pembangunan Manusia dan Komponennya Kabupaten Aceh Tenggara, 2015-2017
Table *Human Development Index and Components of Aceh Tenggara Regency, 2015-2017*

	Komponen Components	Satuan	2015	2016	2017
	(1)	(2)	(3)	(4)	(5)
1	Angka Harapan Hidup <i>Life Expectansy</i>	tahun/year	67,40	67,51	67,62
2	Harapan Lama Sekolah <i>Expected Years of Schooling</i>	tahun/year	13,62	13,96	13,97
3	Rata-rata Lama Sekolah <i>Mean Years of Schooling</i>	tahun/year	9,32	9,33	9,63
4	Pengeluaran per Kapita d disesuaikan <i>Purchasing Power Parity</i>	ribu rupiah/orang/tahun <i>thousand rupiah/person/year</i>	7.001	7.212	7.359
Indeks Pembangunan Manusia Human Development Index		xxx	66,77	67,48	68,09

Sumber/Source: Badan Pusat Statistik Kabupaten Aceh Tenggara/BPS-Statistics of Aceh Tenggara Regency

4.7 SOSIAL LAINNYA/*OTHER SOCIAL ISSUES*

Tabel 4.7.1 Jumlah Organisasi Masyarakat (Ormas)/Lembaga Swadaya Masyarakat (LSM), Kejadian Demonstrasi, dan Kerusuhan di Kabupaten Aceh Tenggara, 2015-2017
Number of Society Organizations, Demonstrations, and Riots in Aceh Tenggara Regency, 2015-2017

Uraian/Item	Tahun/Year		
	2015 ^f	2016 ^f	2017
(1)	(2)	(3)	(4)
Jumlah Ormas/LSM yang terdaftar di Bakesbangpol			
<i>Number of Registered Society Organizations at Bakesbangpol</i>			
a. Mendaftar Tahun Ini	10	6	8
<i>Register This Year</i>			
b. Total Terdaftar	-	-	73
<i>Total Registered</i>			
Kejadian demonstrasi dan Kerusuhan			
<i>Demonstration and Riot</i>			
a. Jumlah demonstrasi	3	6	15
<i>Demonstrations</i>			
b. Jumlah Kerusuhan	0	0	0
<i>Riots</i>			

^f Angka diperbaiki/*Revised figures*

Sumber/*Source*: Badan Kesbangpol dan Linmas Kabupaten Aceh Tenggara/*Kesbang Pol and Linmas Office of Aceh Tenggara Regency*
 Kepolisian Resor Aceh Tenggara/*Resort Police Office of Aceh Tenggara*

Tabel 4.7.2 Jumlah Panti Asuhan, Anak Asuh Menurut Jenis Kelamin di Kabupaten Aceh Tenggara, 2005 – 2016
Table *Number of Orphanage, Foster Children by Sex in Aceh Tenggara Regency, 2005-2016*

Tahun Year	Panti Asuhan Orphanage	Anak Asuh Foster Children		
		Laki-Laki Male	Perempuan Female	Jumlah Total
(1)	(2)	(3)	(4)	(5)
2005	14	455	309	840
2006	14	455	309	840
2007	14	455	309	840
2008	14	455	309	840
2009	11	409	160	569
2010	14	425	278	743
2011	14	455	309	840
2012	11	252	133	385
2013	7	163	116	279
2014	7	223	128	351
2015	15	636
2016	14	455	309	840

Sumber/Source: Dinas Sosial Kabupaten Aceh Tenggara/Social Service of Aceh Tenggara

Tabel 4.7.3 Rekapitulasi Panti Asuhan di Kabupaten Aceh Tenggara, 2018
Table Recapitulation of Orphanage in Aceh Tenggara Regency, 2018

	Nama Panti Asuhan <i>Orphanage's Name</i>	Alamat <i>Address</i>	Penghuni <i>Occupant</i>		
			Laki-Laki <i>Male</i>	Perempuan <i>Female</i>	Jumlah <i>Total</i>
	(1)	(2)	(3)	(4)	(5)
1	Yayasan Darul Ihsan Rahmat Bambel	Bambel Gabungan, Kec. Bambel	15	10	25
2	Yayasan Raudhatul Hasanah Lil Aitam	Simpang Semadam, Kec. Semadam	13	29	42
3	Yayasan Anak Metuah	Terutung Pedi, Kec. Babussalam	20	15	35
4	Yayasan Badrul Ulum	Lawe Penanggalan, Kec. Ketambe	-	36	36
5	Yayasan Darul Huffazh	Rambah Sayang, Kec. Tanoh Alas	37	13	50
6	Yayasan Anak Bangsa Aceh Tenggara	Pulonas, Kec. Lawe Bulan	29	12	41
7	Yayasan Panti Asuhan Ibadhu Al Ikhlas	Terutung Kute, Kec. Darul Hasanah	22	8	30
8	PA. Ustad Roni Fati bin Pardomuan	Kuta Rih, Kec. Babussalam	41	25	66
9	UPTD. Panti Asuhan Tunas Murni	Biak Muli, Kec. Bambel.	60	20	80
Jumlah/Total			237	168	405

Sumber/Source: Dinas Sosial Kabupaten Aceh Tenggara/Social Office of Aceh Tenggara Regency

Tabel 4.7.4 Rekapitulasi Panti Lansia di Kabupaten Aceh Tenggara, 2018
Table Recapitulation of Nursing Home in Aceh Tenggara Regency, 2018

	Nama Panti Asuhan <i>Nursing Home's Name</i>	Alamat <i>Address</i>	Penghuni <i>Occupant</i>		
			Laki-Laki <i>Male</i>	Perempuan <i>Female</i>	Jumlah <i>Total</i>
	(1)	(2)	(3)	(4)	(5)
1	Yayasan Panti Jompo Baitul Ibadah	Darul Amin, Kec. Lawe Alas	5	24	29
2	Yayasan Panti Jompo Engkran	Ngkeran, Kec. Lawe Alas	7	23	30
3	Panti Jompo Rahmad Naqsabandi	Pulonas Baru, Kec. Lawe Bulan	4	27	31
4	Panti Jompo Makripatullah	Lawe Pangkat, Kec. Deleng Pokhkisen	2	27	29
Jumlah/Total			18	101	119

Sumber/Source: Dinas Sosial Kabupaten Aceh Tenggara/Social Office of Aceh Tenggara Regency

Tabel 4.7.5 Banyaknya Kejadian Bencana Alam Menurut Jenis Bencana dan Kecamatan di Kabupaten Aceh Tenggara, 2017
Table *Total of Disasters by Type and Subdistrict in Aceh Tenggara Regency, 2017*

Kecamatan Subdistrict	Jenis Bencana/Type of disaster				
	Banjir Flood	Banjir Bandang Flash Floods	Kebakaran Fire	Kebakaran Lahan Land Fires	Puting Beliung Waterspout
(1)	(2)	(3)	(4)	(5)	(6)
1 Lawe Alas	5	-	1	-	-
2 Babul Rahmah	3	-	-	-	-
3 Tanah Alas	4	-	-	-	-
4 Lawe Sigala-gala	4	1	1	-	1
5 Babul Makmur	1	-	1	-	-
6 Semadam	3	1	1	-	-
7 Leuser	4	-	-	-	-
8 Babel	9	-	1	-	-
9 Bukit Tusam	2	-	1	-	-
10 Lawe Sumur	4	-	2	-	1
11 Babussalam	5	-	1	-	-
12 Lawe Bulan	5	-	5	-	-
13 Badar	3	-	1	-	-
14 Darul Hasanah	4	-	-	-	-
15 Ketambe	5	1	2	-	-
16 Deleng Pohkisen	1	-	-	-	-
Aceh Tenggara	62	3	17	0	2

Sumber/Source: Badan Penanggulangan Bencana Daerah Kabupaten Aceh Tenggara
 Regional Board for disaster Management of Aceh Tenggara Regency

Tabel 4.7.6 Dampak Bencana Kebakaran Menurut Kecamatan di Kabupaten Aceh Tenggara, 2017
Table Impact of Fire Disaster by Subdistrict in Aceh Tenggara Regency, 2017

Kecamatan Subdistrict	Kerusakan/Damage				
	Rumah/Bangunan Lain House/Other Buildings			Infrastruktur Infrastructure	Lahan (ha) Land (hectare)
	RR	RS	RB		
(1)	(2)	(3)	(4)	(5)	(6)
1 Lawe Alas	-	-	2	-	-
2 Babul Rahmah	-	-	-	-	-
3 Tanoh Alas	-	-	-	-	-
4 Lawe Sigala-gala	-	-	3	-	-
5 Babul Makmur	-	-	1	-	-
6 Semadam	-	-	1	-	-
7 Leuser	-	-	1	-	-
8 Babel	-	-	12	-	-
9 Bukit Tusam	-	-	1	-	-
10 Lawe Sumur	-	-	3	-	-
11 Babussalam	2	-	2	-	-
12 Lawe Bulan	5	-	64	-	-
13 Badar	-	-	1	-	-
14 Darul Hasanah	-	-	-	-	-
15 Ketambe	-	-	1	-	-
16 Deleng Pokhkisen	-	-	-	-	-
Aceh Tenggara	7	-	92	-	-

Keterangan/Note: RR = Rusak Ringan/Slightly Damaged
 RS = Rusak Sedang/Moderately Damaged
 RB = Rusak Berat/Severely Damaged

Sumber/Source: Badan Penanggulangan Bencana Daerah Kabupaten Aceh Tenggara
 Regional Board for disaster Management of Aceh Tenggara Regency

Tabel 4.7.7 Dampak Bencana Puting Beliung Menurut Kecamatan di Kabupaten Aceh Tenggara, 2017
Impact of Waterspout Disaster by Subdistrict in Aceh Tenggara Regency, 2017

Kecamatan Subdistrict	Kerusakan/Damage				
	Rumah/Bangunan Lain House/Other Buildings			Infrastruktur Infrastructure	Lahan (ha) Land (hectare)
	RR	RS	RB		
(1)	(2)	(3)	(4)	(5)	(6)
1 Lawe Alas	-	-	-	-	-
2 Babul Rahmah	-	-	-	-	-
3 Tanoh Alas	-	-	-	-	-
4 Lawe Sigala-gala	-	5	-	-	-
5 Babul Makmur	-	-	-	-	-
6 Semadam	-	-	-	-	-
7 Leuser	-	-	-	-	-
8 Babel	-	-	-	-	-
9 Bukit Tusam	-	-	-	-	-
10 Lawe Sumur	-	2	-	-	-
11 Babussalam	-	-	-	-	-
12 Lawe Bulan	-	-	-	-	-
13 Badar	-	-	-	-	-
14 Darul Hasanah	-	-	-	-	-
15 Ketambe	-	-	-	-	-
16 Deleng Pokhkisen	-	-	-	-	-
Aceh Tenggara	-	7	-	-	-

Keterangan/Note: RR = Rusak Ringan/Slightly Damaged
 RS = Rusak Sedang/Moderately Damaged
 RB = Rusak Berat/Severely Damaged

Sumber/Source: Badan Penanggulangan Bencana Daerah Kabupaten Aceh Tenggara
 Regional Board for disaster Management of Aceh Tenggara Regency

Tabel 4.7.8 Dampak Bencana Banjir Bandang Menurut Kecamatan di Kabupaten Aceh Tenggara, 2017
Impact of Flash Floods Disaster by Subdistrict in Aceh Tenggara Regency, 2017

Kecamatan Subdistrict	Kerusakan/Damage					
	Rumah/Bangunan Lain House/Other Buildings			Infrastruktur Infrastructure	Lahan (ha) Land (hectare)	
	RR	RS	RB			
(1)	(2)	(3)	(4)	(5)	(6)	
1	Lawe Alas
2	Babul Rahmah
3	Tanoh Alas
4	Lawe Sigala-gala
5	Babul Makmur
6	Semadam
7	Leuser
8	Bambel
9	Bukit Tusam
10	Lawe Sumur
11	Babussalam
12	Lawe Bulan
13	Badar
14	Darul Hasanah
15	Ketambe
16	Deleng Pokhkisen
Aceh Tenggara	

Keterangan/Note: RR = Rusak Ringan/*Slightly Damaged*
 RS = Rusak Sedang/*Moderately Damaged*
 RB = Rusak Berat/*Severely Damaged*

Sumber/Source: Badan Penanggulangan Bencana Daerah Kabupaten Aceh Tenggara
 Regional Board for disaster Management of Aceh Tenggara Regency

BAB/CHAPTER **5**

PERTANIAN/AGRICULTURE




PRODUKSI IKAN KOLAM

Produksi budidaya ikan kolam mencapai 6.113,78 ton.



PRODUKSI IKAN SAWAH

Produksi budidaya ikan sawah mencapai 1.574,44 ton.



PENJELASAN TEKNIS

1. **Lahan sawah** adalah lahan pertanian yang berpetak-petak dan dibatasi oleh pematang (galengan), saluran untuk menahan/ menyalurkan air, yang biasanya ditanami padi sawah tanpa memandang dari mana diperoleh atau status lahan tersebut. Lahan yang dimaksud termasuk lahan yang terdaftar di Pajak Bumi Bangunan, luran Pembangunan Daerah, lahan bengkok, lahan serobotan, lahan rawa yang ditanami padi dan lahan bekas tanaman tahunan yang telah dijadikan sawah, baik yang ditanami padi, palawija atau tanaman semusim lainnya.
2. **Tegal/Kebun** adalah lahan pertanian bukan sawah (lahan kering) yang ditanami tanaman semusim atau tahunan dan terpisah dengan halaman sekitar rumah serta penggunaannya tidak berpindah pindah.
3. **Ladang/Huma** adalah lahan pertanian bukan sawah (lahan kering) yang biasanya ditanami tanaman semusim dan penggunaannya hanya semusim atau dua musim, kemudian akan

TECHNICAL NOTES

1. **Wetland** is agricultural land that separated by small dykes to resist water, where the main crop is usually wetland paddy without considering where it is got from or the status of the land. It includes the land that is registered at land income tax office, regional development contribution, 'bengkok' land, illegal ownership, swamps for rice cultivation, and annual crop land mark that has been used as rice field, which are both planted with paddy, secondary crops or the other seasonal crops.
2. **Dry field/Garden** is an dryland (unirrigated land) which is planted with seasonal or annual crops and separately from the yard around the house without shifting
3. **Unirrigated agricultural field /Shifting cultivation land** is dryland (unirrigated land) that usually is cultivated for seasonal crops and utilized only for one or two seasons, then it will be left

ditinggalkan bila sudah tidak subur lagi (berpindah-pindah). Kemungkinan lahan ini beberapa tahun kemudian akan dikerjakan kembali jika sudah subur.

when it is not fertile (shifting). Maybe, this land will be used again in a few years if it has been fertile.

4. **Lahan yang sementara tidak diusahakan** adalah lahan yang biasanya diusahakan tetapi untuk sementara (lebih dari 1 (satu) tahun tetapi kurang dari atau sama dengan 2 (dua) tahun) tidak diusahakan, termasuk lahan sawah yang tidak diusahakan selama lebih dari 2 (dua) tahun.
4. **Temporarily unused land** is land that is regularly used but temporarily (more than a year but less or equal than two years) is unused, it includes wetland that is not cultivated more than two years.
5. Data pokok tanaman pangan yang dikumpulkan adalah luas panen dan produktivitas (hasil per hektar). Produksi tanaman pangan merupakan hasil perkalian antara luas panen dengan produktivitas. Pengumpulan data luas panen dilakukan setiap bulan dengan pendekatan area kecamatan di seluruh wilayah Indonesia. Pengumpulan data produktivitas dilakukan melalui pengukuran langsung pada plot ubinan berukuran 2½ m x 2½ m. Pengumpulan data produktivitas dilakukan setiap subround (empat bulanan) pada waktu panen petani.
5. *The main food crops data collected consists of harvested area and productivity (yield per hectare). Food crops production is generated by harvested area multiplied by productivity. The harvested area data is collected every month using sub Subdistrict area approach in all sub Subdistrict in Indonesia. The productivity data collection is conducted by a direct measurement in 2½m x 2½m crop cutting plot. The productivity measurement is conducted in every subround (four monthly) at the time when farmers are harvesting their crops.*

6. Data produksi padi dan palawija yang disajikan adalah dalam kualitas: gabah kering giling (padi), pipilan kering (jagung), biji kering (kedelai dan kacang tanah), dan umbi basah (ubi kayu dan ubi jalar).
6. *Production of paddy and secondary crops data are presented in the form of: dry unhusked rice (paddy), dry loose maize (maize), dry shells crops (soybeans and peanuts), and fresh roots (cassava and sweet potatoes).*
7. **Tanaman sayuran dan buah-buahan semusim**
Tanaman sayuran semusim adalah tanaman sumber vitamin, garam mineral dan lain-lain yang dikonsumsi dari bagian tanaman yang berupa daun, bunga, buah, dan umbinya, yang berumur kurang dari satu tahun.
Tanaman buah-buahan semusim adalah tanaman sumber vitamin, garam mineral, dan lain-lain yang dikonsumsi dari bagian tanaman yang berupa buah, berumur kurang dari satu tahun, tidak berbentuk pohon/rumpun tetapi menjalar dan berbatang lunak.
7. ***Seasonal vegetable and fruit plants***
Seasonal vegetable plants are plants which are the sources of vitamin, mineral salt, etc, consumed from the part of the plant in the form of leaf, flower, fruit, and root with the age of less than one year.
Seasonal fruit plants are plants which are the sources of vitamin, mineral salt, etc, consumed from the part of the plant in the form of fruits. These plants are creeps with the age of less than one year.
8. **Tanaman buah-buahan dan sayuran tahunan**
Tanaman buah-buahan tahunan adalah tanaman sumber vitamin, garam mineral, dan lain-lain yang dikonsumsi dari bagian tanaman yang berupa buah dan merupakan tanaman tahunan.
8. ***Annual fruit and vegetable plants***
Annual fruit plants are plants which are the sources of vitamin, contained mineral salt, etc, consumed from the part of plant in the form of fruit and more than one year of age.
Annual vegetable plants are plants

Tanaman sayuran tahunan adalah tanaman sumber vitamin, garam mineral, dan lain-lain yang dikonsumsi dari bagian tanaman yang berupa daun dan atau buah yang berumur lebih dari satu tahun.

which are the sources of vitamin, contained mineral salt, etc, consumed from the part of the plant in the form of vegetable and more than one year of age.

9. **Tanaman biofarmaka** adalah tanaman yang bermanfaat untuk obat-obatan, kosmetik, dan kesehatan yang dikonsumsi atau digunakan dari bagian-bagian tanaman seperti daun, batang, buah, umbi (rimpang) ataupun akar.

9. **Medicinal plants** are plants which are useful for medicine. It is consumed from part of the plant such as leaf, flower, fruit, tuber, and root.

10. **Tanaman hias** adalah tanaman yang mempunyai nilai keindahan baik bentuk, warna daun, tajuk maupun bunganya, sering digunakan untuk penghias pekarangan dan lain sebagainya.

10. **Ornamental plants** are plants which have a beauty value, either in shape, colour of leaf or crown of flower, and they are often used as a yard decorator.

11. **Luas panen tanaman hortikultura** adalah luas tanaman sayuran, buah-buahan, biofarmaka, dan tanaman hias yang diambil hasilnya/dipanen pada periode pelaporan.

11. **Harvested area of horticulture** is area which vegetable, fruit, medicinal and ornamental plant of crop harvested during the period of report.

12. **Luas panen untuk tanaman sayuran** adalah luas tanaman yang dipanen sekaligus/habis/dibongkar dan luas tanaman yang dipanen berkali-kali (lebih dari satu kali)/belum habis.

12. **Harvested area of vegetables** is area of entirely plant harvested/demolished and plant harvested several times/undemolished.

Tanaman yang dipanen sekaligus/

Entirely plants harvested/demolished are plants usually

habis/dibongkar adalah tanaman yang sehabis panen langsung dibongkar/dicabut, terdiri dari bawang merah, bawang putih, bawang daun, kentang, kol/kubis, kembang kol, petsai/sawi, wortel, lobak, dan kacang merah.

Tanaman yang dipanen berkali-kali (lebih dari satu kali)/belum habis adalah tanaman yang pemanenannya lebih dari satu kali dan biasanya dibongkar apabila panen terakhir sudah tidak memadai lagi, terdiri dari: kacang panjang, cabe besar, cabe rawit, jamur, tomat, terung, buncis, ketimun, labu siam, kangkung, bayam, melon, semangka, dan blewah.

harvested once and demolished to be substituted by other plants, consisting of: shallots, garlic, leeks, potato, cabbage, cauli flower, mustard green, carrots, chinese radish, and red kidney beans.

***Plants harvested several times/ undemolished** are plants usually harvested more than once and demolished in the case that the last harvest was economically not profitable. They consist of : yard long beans, chili, small chili, mushroom, tomatoes, egg plant, frech beans, cucumber, pumpkin/chajota, swamp cabbage, spinach, melon, watermelon, and blewah .*

13. Produksi hortikultura adalah hasil menurut bentuk produk dari setiap tanaman sayuran, buah-buahan, biofarmaka dan tanaman hias yang diambil berdasarkan luas yang dipanen/tanaman yang menghasilkan pada bulan/triwulan laporan.

13. *Horticulture production is the standard production quantity form of vegetable, fruit, medicinal and ornamental plant based on harvested area/the number of production plants reported monthly/quarterly.*

ULASAN

DESCRIPTION

5.1. Tanaman Pangan

Komoditi yang disajikan pada sub sektor tanaman pangan mencakup tanaman padi dan jagung.

Produksi tanaman pangan terbesar di kabupaten Aceh Tenggara pada tahun 2017 adalah produksi jagung yakni sebesar 237.091 ton.

5.2. Hortikultura

Sub sektor hortikultura mencakup tanaman sayuran, tanaman buah-buahan dan tanaman biofarmaka.

Produksi tanaman sayuran tertinggi pada tahun 2017 yaitu bayam 378 ton, kangkung 357 ton dan cabai besar 310 ton.

Pada tahun 2017, produksi tanaman biofarmaka yang memberikan kontribusi produksi terbesar adalah kunyit sebanyak 492 kg, diurutan berikutnya adalah produksi jahe sebanyak 348 kg dan laos/lengkuas sebanyak 333 kg.

5.3. Perkebunan

Produksi komoditas utama sub sektor perkebunan didominasi oleh kakao, kelapa sawit, karet, dan kemiri. Pada tahun 2017, produksi kakao mencapai 9.242 ton, kelapa sawit 4.490 ton, karet 2.359 ton, dan kemiri 1.699 ton.

5.1. Food Crops

Commodities are presented on food crops include rice crop and corn.

Largest food crop production in Aceh Tenggara Regency on corn production in 2017 was 237,091 tons.

5.2. Horticulture

Horticulture sub-sector include vegetable crops, fruit trees and biofarmaka plants.

The highest production of vegetable crop in 2017 are 378 ton of spinach, water spinach 357 ton and big chili 310 ton.

In 2017, biofarmaka production that contributes the largest production is 492 kg of turmeric, the second largest is ginger at 348 kg and the third is ginger plant at 333 kg.

5.3. Estate Crops

The production of main commodity sub-sector is still dominated by cacao, oil palm, rubber, and candlenut. In 2017, production of cacao is 9,242 ton, oil palm 4,490 ton, rubber 2,359 ton, and candlenut 1,699 ton.

5.4. Peternakan

Populasi ternak terbesar di Aceh Tenggara adalah kambing, sapi dan babi. Populasi kambing terbanyak terdapat di Kecamatan Lawe Alas, populasi ternak sapi terbanyak terdapat di Kecamatan Babussalam, sementara populasi ternak babi terbanyak ada di Kecamatan Lawe Sigala gala.

5.5. Perikanan

Produksi perikanan pada tahun 2017 tercatat sebanyak 7.688,22 ton yang terdiri dari budidaya ikan kolam 6.113,78 ton dan budidaya ikan sawah 1.574,44 ton.

Daerah yang memberikan kontribusi terbesar pada produksi perikanan tahun 2017 adalah Kecamatan Lawe Bulan sebesar 2.110 ton dan Kecamatan Deleng Pokhkisen sebesar 1.900 ton.

5.4. Livestock

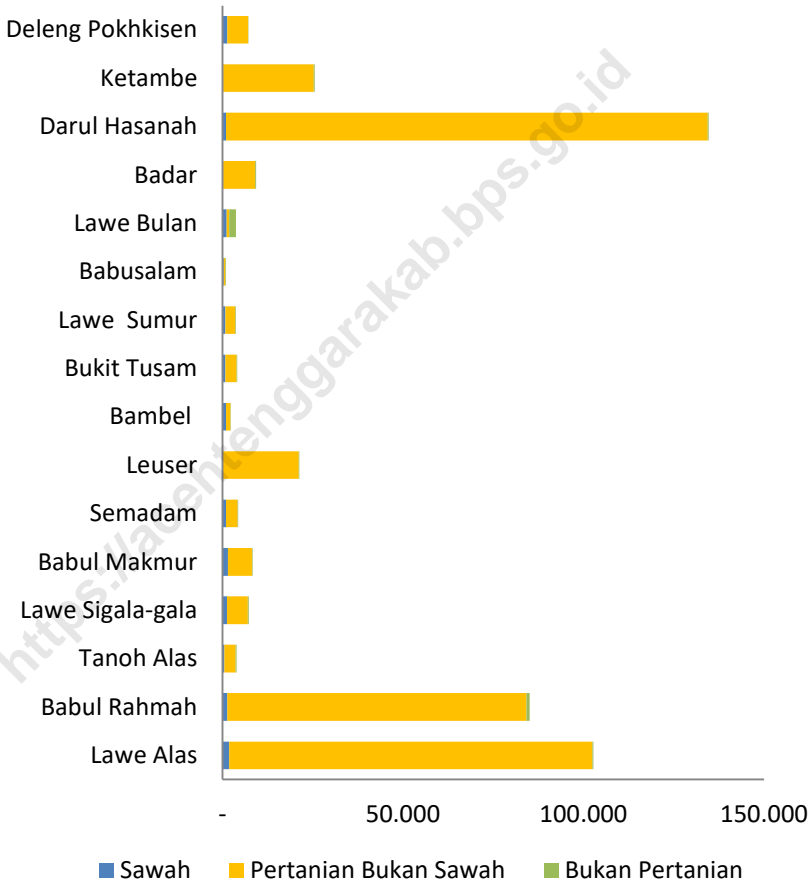
The largest livestock population in Aceh Tenggara are goats, cows and pigs. Largest goat population in the Regency are Lawe Alas Subdistrict, most cattle population in the Regency of Babussalam, while the largest pig population in Lawe Sigala gala.

5.5. Fishery

Fishery production in 2017 there were 7,688.22 tons consisting of fish culture ponds 6,113.78 and rice fields 1,574.44 tons.

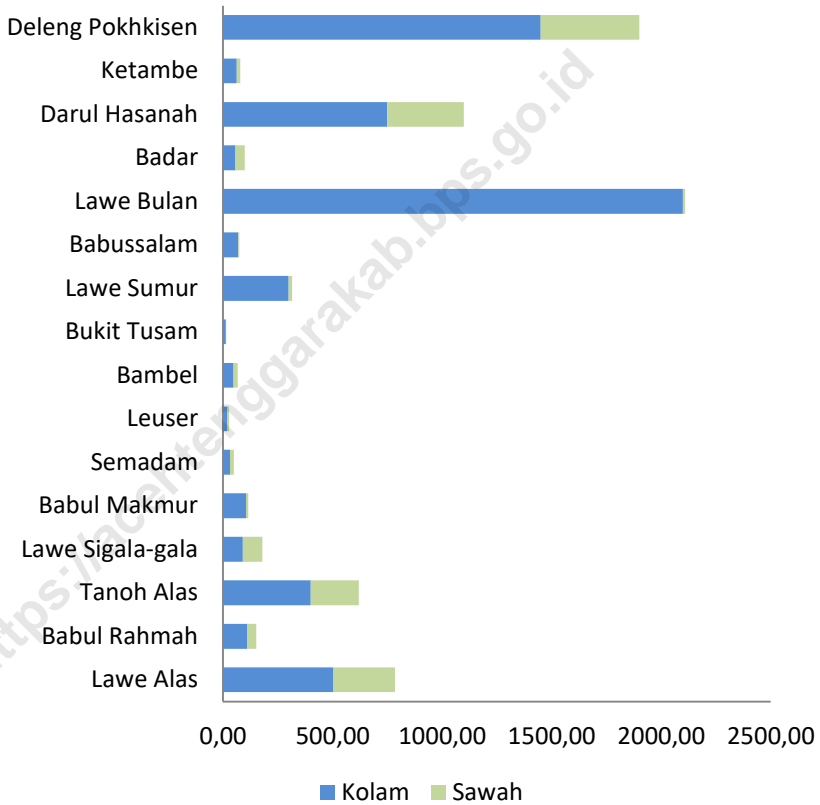
Areas that provide the greatest contribution to fishery production in 2017 is Lawe Bulan of 2,110 tons and Deleng Pokhkisen as much as 1,900 tons.

Gambar 10 Penggunaan Lahan Pertanian Menurut Kecamatan di Kabupaten Aceh Tenggara (hektar), 2017
Picture Agriculture Area by Subdistrict in Aceh Tenggara Regency (hectare), 2017



Sumber/Source: Dinas Pertanian Kabupaten Aceh Tenggara/Agriculture Office of Aceh Tenggara Regency

Gambar 11 Produksi Budidaya Ikan Menurut Kecamatan di Kabupaten Aceh Tenggara (ton), 2017
Picture Production of Fishery by Subdistrict in Aceh Tenggara Regency (ton), 2017



Sumber/Source: Dinas Pertanian Kabupaten Aceh Tenggara/Agriculture Office of Aceh Tenggara Regency

5.1 TANAMAN PANGAN/*FOOD CROPS*

Tabel 5.1.1 Penggunaan Lahan Pertanian Menurut Kecamatan di Kabupaten Aceh Tenggara (hektar), 2017
Table 5.1.1 Agriculture Area by Subdistrict in Aceh Tenggara Regency (hectare), 2017

	Kecamatan <i>Subdistrict</i>	Penggunaan Lahan/ <i>Land Use</i>			Total Luas Lahan <i>Total Land Area</i>
		Sawah	Pertanian Bukan Sawah	Bukan Pertanian	
	(1)	(2)	(3)	(4)	(5)
1	Lawe Alas	1 862	100 633	215	102 710
2	Babul Rahmah	1 283	82 933	812	85 028
3	Tanoh Alas	492	3 176	202	3 870
4	Lawe Sigala-gala	1 261	5 769	209	7 239
5	Babul Makmur	1 478	6 654	217	8 349
6	Semadam	950	3 217	131	4 298
7	Leuser	0	21 068	225	21 293
8	Bambel	1 003	1 172	155	2 330
9	Bukit Tusam	826	3 076	130	4 032
10	Lawe Sumur	793	2 787	108	3 688
11	Babusalam	378	383	187	948
12	Lawe Bulan	1 142	705	1 867	3 714
13	Badar	146	8 896	276	9 318
14	Darul Hasanah	977	133 437	258	134 672
15	Ketambe	174	25 092	241	25 507
16	Deleng Pokhkisen	1 336	5 716	156	7 208
Jumlah/Total		14 101	404 714	5 389	424 204

Sumber/Source: Dinas Pertanian Kabupaten Aceh Tenggara/Agriculture Office of Aceh Tenggara Regency

Tabel 5.1.2 Luas Tanam, Luas Panen, Rata-Rata Produksi dan Produksi Padi Menurut Kecamatan di Kabupaten Aceh Tenggara, 2017
Table *Planted Area, Harvested Area, Production and Average Production of Harvested Paddy by Subdistrict in Aceh Tenggara Regency, 2017*

Kecamatan Subdistrict	Luas/Area (Hektar)		Rata-rata Produksi Average Prod. (Ton/Hektar)	Produksi Production (Ton)
	Tanam Planted	Panen Harvested		
(1)	(2)	(3)	(4)	(5)
1. Lawe Alas	2 579,6	3 436,6	6,59	22 653
2. Babul Rahmah	1 620,7	2 061,2	6,99	14 401
3. Tanoh Alas	593,4	936,9	6,67	6 253
4. Lawe Sigala- gala	1 374,4	2 368,8	7,30	17 301
5. Babul Makmur	2 214,9	2 833,4	7,03	19 915
6. Semadam	1 101,3	1 760,2	7,85	13 817
7. Leuser	-	-	-	-
8. Bambel	1 081,9	1 929,3	7,08	13 661
9. Bukit Tusam	850,2	1 551,4	6,88	10 678
10. Lawe Sumur	847,4	1 487,0	6,91	10 281
11. Babussalam	439,6	719,4	6,80	4 892
12. Lawe Bulan	1 121,4	2 188,1	7,10	15 538
13. Badar	155,8	256,8	6,48	1 663
14. Darul Hasanah	1 553,3	1 788,9	6,46	11 551
15. Ketambe	247,1	319,2	6,57	2 098
16. Deleng Pokhkisen	1 600,4	2 552,6	6,88	17 569
Jumlah/Total	17 381,4	26 189,8	6,96	182 271

Sumber/Source: Dinas Pertanian Kabupaten Aceh Tenggara/Agriculture Office of Aceh Tenggara Regency

Tabel 5.1.3 Luas Tanam, Luas Panen, Rata-Rata Produksi dan Produksi Jagung Menurut Kecamatan di Kabupaten Aceh Tenggara, 2017
Table *Planted Area, Harvested Area, Production and Average Production of Harvested Maize by Subdistrict in Aceh Tenggara Regency, 2017*

Kecamatan <i>Subdistrict</i>	Luas/Area (Hektar)		Rata-rata Produksi <i>Average Prod.</i> (Ton/Hektar)	Produksi <i>Production</i> (Ton)
	Tanam <i>Planted</i>	Panen <i>Harvested</i>		
(1)	(2)	(3)	(4)	(5)
1. Lawe Alas	3 611,0	2 914,1	6,29	18 339
2. Babul Rahmah	3 595,2	3 320,3	6,83	22 667
3. Tanoh Alas	1 660,4	1 721,4	6,27	10 797
4. Lawe Sigala- gala	3 294,1	2 747,1	7,29	20 014
5. Babul Makmur	2 871,1	2 454,1	7,52	18 450
6. Semadam	2 265,0	1 743,0	7,09	12 351
7. Leuser	5 017,0	5 099,0	6,15	31 381
8. Babel	2 451,0	2 024,0	7,27	14 707
9. Bukit Tusam	1 746,8	1 588,9	7,18	11 416
10. Lawe Sumur	2 039,0	1 653,0	6,82	11 276
11. Babussalam	981,0	918,0	6,33	5 807
12. Lawe Bulan	1 590,0	1 297,0	6,14	7 962
13. Badar	1 372,0	1 189,0	7,29	8 662
14. Darul Hasanah	3 233,0	2 448,0	6,34	15 511
15. Ketambe	3 255,5	2 649,5	6,18	16 369
16. Deleng Pokhkisen	2 365,1	1 793,1	6,35	11 381
Jumlah/Total	41 347,2	35 559,5	6,67	237 091

Sumber/Source: Dinas Pertanian Kabupaten Aceh Tenggara/Agriculture Office of Aceh Tenggara Regency

5.2 HORTIKULTURA/*HORTICULTURE*

Tabel 5.2.1 Luas Tanam Baru, Luas Panen, Rata-Rata Produksi Per Hektar dan Produksi Komoditi Tanaman Sayuran dan Buah-Buahan Semusim di Kabupaten Aceh Tenggara, 2017
New Planted Area, Harvested Area, Production and Average Production Per Hectar of Vegetable Plants and Season Fruits Commodities in Aceh Tenggara Regency, 2017

Komoditi <i>Commodity</i>	Luas/Area (Hektar)		Produksi <i>Production</i> (Ton)	Rata-Rata Produksi Per Hektar <i>Average Prod Per Hectar</i> (Ton/Hektar)
	Tanam Baru <i>New Planted</i>	Panen <i>Harvested</i>		
(1)	(2)	(3)	(4)	(5)
1 Bawang Merah	30	24	128	5,34
2 Petsai/Sawi	65	77	292	3,79
3 Kacang Panjang	41	61	220	3,61
4 Cabai Besar	61	77	310	4,02
5 Cabai Rawit	25	30	114	3,81
6 Tomat	0	6	17	2,75
7 Terung	24	51	187	3,67
8 Buncis	1	2	6	3,15
9 Ketimun	12	29	102	3,50
10 Labu Siam	0	2	7	3,40
11 Kangkung	84	89	357	4,01
12 Bayam	92	100	378	3,78
Jumlah/Total	435	548	2 118	3,86

Sumber/Source: Dinas Pertanian Kabupaten Aceh Tenggara/Agriculture Office of Aceh Tenggara Regency

Tabel 5.2.2 Luas Tanam Baru, Luas Panen, Rata-Rata Produksi Per Hektar dan Produksi Bawang Merah di Kabupaten Aceh Tenggara, 2017
New Planted Area, Harvested Area, Production and Average Production Per Hectar of Onions in Aceh Tenggara Regency, 2017

Kecamatan Subdistrict	Luas/Area (Hektar)		Produksi Production (Ton)	Rata-Rata Produksi Per Hektar Average Prod Per Hectar (Ton/Hektar)
	Tanam Baru New Planted	Panen Harvested		
(1)	(2)	(3)	(4)	(5)
1 Lawe Alas	8	6	26	4,38
2 Babul Rahmah	0	0	0	0
3 Tanoh Alas	0	0	0	0
4 Lawe Sigala-gala	2	1	9,10	9,10
5 Babul Makmur	3	2	17,20	8,60
6 Semadam	0	0	0	0
7 Leuser	3	3	25,20	8,40
8 Bambel	3	3	18	8,40
9 Bukit Tusam	0	0	0	0
10 Lawe Sumur	0	0	0	0
11 Babussalam	0	0	0	0
12 Lawe Bulan	0	0	0	0
13 Badar	6	6	14	2,33
14 Darul Hasanah	1	0	0	0
15 Ketambe	0	0	0	0
16 Deleng Pokhkisen	4	3	18,40	6,13
Jumlah/Total	30	24	128	5,34

Sumber/Source: Dinas Pertanian Kabupaten Aceh Tenggara/Agriculture Office of Aceh Tenggara Regency

Tabel 5.2.3 Luas Tanam Baru, Luas Panen, Rata-Rata Produksi Per Hektar dan Produksi Petsai/Sawi di Kabupaten Aceh Tenggara, 2017
New Planted Area, Harvested Area, Production and Average Production Per Hectar Per Hectar of Chinese Cabbage/Mustard Greens in Aceh Tenggara Regency, 2017

	Kecamatan <i>Subdistrict</i>	Luas/Area (Hektar)		Produksi <i>Production</i> (Ton)	Rata-Rata Produksi Per Hektar <i>Average Prod Per Hectar</i> (Ton/Hektar)
		Tanam Baru <i>New Planted</i>	Panen <i>Harvested</i>		
	(1)	(2)	(3)	(4)	(5)
1	Lawe Alas	2	6	24,2	4,03
2	Babul Rahmah	1	1	3,8	3,80
3	Tanoh Alas	7	7	27,6	3,94
4	Lawe Sigala-gala	2	3	11,5	3,83
5	Babul Makmur	3	4	16,7	4,18
6	Semadam	9	10	38	3,80
7	Leuser	1	1	3,2	3,20
8	Bambel	10	11	34,8	3,16
9	Bukit Tusam	10	10	35,9	3,59
10	Lawe Sumur	4	4	15,9	3,98
11	Babussalam	6	7	27,5	3,93
12	Lawe Bulan	0	0	0	0
13	Badar	0	0	0	0
14	Darul Hasanah	2	3	12,6	4,20
15	Ketambe	6	7	27,3	3,90
16	Deleng Pokhkisen	2	3	12,6	4,20
Jumlah/Total		65	77	292	3,79

Sumber/Source: Dinas Pertanian Kabupaten Aceh Tenggara/Agriculture Office of Aceh Tenggara Regency

Tabel 5.2.4 Luas Tanam Baru, Luas Panen, Rata-Rata Produksi Per Hektar dan Produksi Kacang Panjang di Kabupaten Aceh Tenggara, 2017
New Planted Area, Harvested Area, Production and Average Production Per Hectar of Long Beans in Aceh Tenggara Regency, 2017

Kecamatan Subdistrict	Luas/Area (Hektar)		Produksi Production (Ton)	Rata-Rata Produksi Per Hektar Average Prod Per Hectar (Ton/Hektar)
	Tanam Baru New Planted	Panen Harvested		
(1)	(2)	(3)	(4)	(5)
1 Lawe Alas	2	8	31	3,81
2 Babul Rahmah	2	2	7,6	3,80
3 Tanoh Alas	3	5	18,9	3,78
4 Lawe Sigala-gala	2	3	11,2	3,73
5 Babul Makmur	4	4	15,4	3,85
6 Semadam	7	9	29,6	3,29
7 Leuser	1	1	3,8	3,80
8 Bambel	6	8	27,1	3,39
9 Bukit Tusam	3	4	13,7	3,43
10 Lawe Sumur	2	3	11,4	3,80
11 Babussalam	3	4	13,6	3,40
12 Lawe Bulan	0	0	0	0
13 Badar	0	2	6,6	3,30
14 Darul Hasanah	3	4	15,4	3,85
15 Ketambe	1	2	7,8	3,90
16 Deleng Pokhkisen	2	2	7,7	3,85
Jumlah/Total	41	61	220	3,61

Sumber/Source: Dinas Pertanian Kabupaten Aceh Tenggara/Agriculture Office of Aceh Tenggara Regency

Tabel 5.2.5 Luas Tanam Baru, Luas Panen, Rata-Rata Produksi Per Hektar dan Produksi Cabai Besar di Kabupaten Aceh Tenggara, 2017
New Planted Area, Harvested Area, Production and Average Production Per Hectar of Big Chili in Aceh Tenggara Regency, 2017

Kecamatan Subdistrict	Luas/Area (Hektar)		Produksi Production (Ton)	Rata-Rata Produksi Per Hektar Average Prod Per Hectar (Ton/Hektar)
	Tanam Baru New Planted	Panen Harvested		
(1)	(2)	(3)	(4)	(5)
1 Lawe Alas	4	12	53,4	4,45
2 Babul Rahmah	0	1	3,8	3,80
3 Tanoh Alas	3	3	12	4,00
4 Lawe Sigala-gala	5	5	20,7	4,14
5 Babul Makmur	2	4	19,3	4,83
6 Semadam	6	6	23,4	3,90
7 Leuser	8	7	27,6	3,94
8 Babel	5	8	31,8	3,98
9 Bukit Tusam	4	4	13,8	3,45
10 Lawe Sumur	3	3	12,7	4,23
11 Babussalam	6	4	12,7	3,18
12 Lawe Bulan	1	3	11,4	3,80
13 Badar	4	6	20	3,33
14 Darul Hasanah	3	4	17,4	4,35
15 Ketambe	5	5	21,6	4,32
16 Deleng Pokhkisen	2	2	8,1	4,05
Jumlah/Total	61	77	310	4,02

Sumber/Source: Dinas Pertanian Kabupaten Aceh Tenggara/Agriculture Office of Aceh Tenggara Regency

Tabel 5.2.6 Luas Tanam Baru, Luas Panen, Rata-Rata Produksi Per Hektar dan Produksi Cabai Rawit di Kabupaten Aceh Tenggara, 2017
New Planted Area, Harvested Area, Production and Average Production Per Hectar of Cayenne Pepper in Aceh Tenggara Regency, 2017

Kecamatan <i>Subdistrict</i>	Luas/Area (Hektar)		Produksi <i>Production</i> (Ton)	Rata-Rata Produksi Per Hektar <i>Average Prod Per Hectar</i> (Ton/Hektar)
	Tanam Baru <i>New Planted</i>	Panen <i>Harvested</i>		
(1)	(2)	(3)	(4)	(5)
1 Lawe Alas	0	5	20,6	4,12
2 Babul Rahmah	0	0	0	0
3 Tanoh Alas	1	0	0	0
4 Lawe Sigala-gala	1	0	0	0
5 Babul Makmur	2	0	0	0
6 Semadam	4	4	16	4,00
7 Leuser	1	1	4	4,00
8 Bambel	4	7	27,9	3,99
9 Bukit Tusam	4	4	14	3,50
10 Lawe Sumur	0	0	0	0
11 Babussalam	3	3	10,3	3,43
12 Lawe Bulan	1	2	6,9	3,45
13 Badar	3	4	14,5	3,63
14 Darul Hasanah	0	0	0	0
15 Ketambe	1	0	0	0
16 Deleng Pokhkisen	0	0	0	0
Jumlah/Total	25	30	114	3,81

Sumber/Source: Dinas Pertanian Kabupaten Aceh Tenggara/Agriculture Office of Aceh Tenggara Regency

Tabel 5.2.7 Luas Tanam Baru, Luas Panen, Rata-Rata Produksi Per Hektar dan Produksi Tomat di Kabupaten Aceh Tenggara, 2017
New Planted Area, Harvested Area, Production and Average Production Per Hectar of Tomato in Aceh Tenggara Regency, 2017

Kecamatan <i>Subdistrict</i>	Luas/Area (Hektar)		Produksi <i>Production</i> (Ton)	Rata-Rata Produksi Per Hektar <i>Average Prod Per Hectar</i> (Ton/Hektar)
	Tanam Baru <i>New Planted</i>	Panen <i>Harvested</i>		
(1)	(2)	(3)	(4)	(5)
1 Lawe Alas	0	4	10,3	2,58
2 Babul Rahmah	0	1	3,4	3,40
3 Tanoh Alas	0	0	0	0
4 Lawe Sigala-gala	0	0	0	0
5 Babul Makmur	0	0	0	0
6 Semadam	0	0	0	0
7 Leuser	0	0	0	0
8 Babel	0	0	0	0
9 Bukit Tusam	0	0	0	0
10 Lawe Sumur	0	0	0	0
11 Babussalam	0	0	0	0
12 Lawe Bulan	0	0	0	0
13 Badar	0	1	2,8	2,80
14 Darul Hasanah	0	0	0	0
15 Ketambe	0	0	0	0
16 Deleng Pokhkisen	0	0	0	0
Jumlah/Total	0	6	17	2,75

Sumber/Source: Dinas Pertanian Kabupaten Aceh Tenggara/Agriculture Office of Aceh Tenggara Regency

Tabel 5.2.8 Luas Tanam Baru, Luas Panen, Rata-Rata Produksi Per Hektar dan Produksi Terung di Kabupaten Aceh Tenggara, 2017
New Planted Area, Harvested Area, Production and Average Production Per Hectar of Eggplant in Aceh Tenggara Regency, 2017

Kecamatan <i>Subdistrict</i>	Luas/Area (Hektar)		Produksi <i>Production</i> (Ton)	Rata-Rata Produksi Per Hektar <i>Average Prod Per Hectar</i> (Ton/Hektar)
	Tanam Baru <i>New Planted</i>	Panen <i>Harvested</i>		
(1)	(2)	(3)	(4)	(5)
1 Lawe Alas	1	9	27,2	3,02
2 Babul Rahmah	1	3	10,6	3,53
3 Tanoh Alas	1	2	7,7	3,85
4 Lawe Sigala-gala	2	4	16,7	4,18
5 Babul Makmur	2	3	14,8	4,93
6 Semadam	3	4	12,8	3,20
7 Leuser	1	1	3	3,00
8 Bambel	2	4	15,1	3,78
9 Bukit Tusam	2	2	6,8	3,40
10 Lawe Sumur	0	2	7,4	3,70
11 Babussalam	2	1	3	3,00
12 Lawe Bulan	1	4	13,1	3,28
13 Badar	1	3	10,5	3,50
14 Darul Hasanah	4	5	22,9	4,58
15 Ketambe	1	3	11,1	3,70
16 Deleng Pokhkisen	0	1	4,5	4,50
Jumlah/Total	24	51	187	3,67

Sumber/Source: Dinas Pertanian Kabupaten Aceh Tenggara/Agriculture Office of Aceh Tenggara Regency

Tabel 5.2.9 Luas Tanam Baru, Luas Panen, Rata-Rata Produksi Per Hektar dan Produksi Buncis di Kabupaten Aceh Tenggara, 2017
New Planted Area, Harvested Area, Production and Average Production Per Hectar of Stringbean in Aceh Tenggara Regency, 2017

	Kecamatan <i>Subdistrict</i>	Luas/Area (Hektar)		Produksi <i>Production</i> (Ton)	Rata-Rata Produksi Per Hektar <i>Average Prod Per Hectar</i> (Ton/Hektar)
		Tanam Baru <i>New Planted</i>	Panen <i>Harvested</i>		
	(1)	(2)	(3)	(4)	(5)
1	Lawe Alas	0	0	0	0
2	Babul Rahmah	0	0	0	0
3	Tanoh Alas	0	0	0	0
4	Lawe Sigala-gala	0	0	0	0
5	Babul Makmur	0	0	0	0
6	Semadam	0	0	0	0
7	Leuser	0	0	0	0
8	Bambel	1	1	3,20	3,20
9	Bukit Tusam	0	0	0	0
10	Lawe Sumur	0	0	0	0
11	Babussalam	0	0	0	0
12	Lawe Bulan	0	0	0	0
13	Badar	0	1	3,10	3,10
14	Darul Hasanah	0	0	0	0
15	Ketambe	0	0	0	0
16	Deleng Pokhkisen	0	0	0	0
Jumlah/Total		1	2	6	3,15

Sumber/Source: Dinas Pertanian Kabupaten Aceh Tenggara/Agriculture Office of Aceh Tenggara Regency

Tabel 5.2.10 Luas Tanam Baru, Luas Panen, Rata-Rata Produksi Per Hektar dan Produksi Ketimun di Kabupaten Aceh Tenggara, 2017
New Planted Area, Harvested Area, Production and Average Production Per Hectar of Cucumber in Aceh Tenggara Regency, 2017

Kecamatan <i>Subdistrict</i>	Luas/Area (Hektar)		Produksi <i>Production</i> (Ton)	Rata-Rata Produksi Per Hektar <i>Average Prod Per Hectar</i> (Ton/Hektar)
	Tanam Baru <i>New Planted</i>	Panen <i>Harvested</i>		
(1)	(2)	(3)	(4)	(5)
1 Lawe Alas	0	6	19,0	3,17
2 Babul Rahmah	1	1	3,7	3,70
3 Tanoh Alas	0	1	2,8	2,80
4 Lawe Sigala-gala	2	2	8	4,00
5 Babul Makmur	1	1	4	4,00
6 Semadam	0	1	3,8	3,80
7 Leuser	1	1	3,2	3,20
8 Bambel	2	3	11,3	3,77
9 Bukit Tusam	1	2	6,7	3,35
10 Lawe Sumur	0	0	0	0
11 Babussalam	0	0	0	0
12 Lawe Bulan	2	4	13,2	3,30
13 Badar	1	3	10,9	3,63
14 Darul Hasanah	0	0	0	0
15 Ketambe	1	4	14,9	3,73
16 Deleng Pokhkisen	0	0	0	0
Jumlah/Total	12	29	102	3,50

Sumber/Source: Dinas Pertanian Kabupaten Aceh Tenggara/Agriculture Office of Aceh Tenggara Regency

Tabel 5.2.11 Luas Tanam Baru, Luas Panen, Rata-Rata Produksi Per Hektar dan Produksi Labu Siam di Kabupaten Aceh Tenggara, 2017
New Planted Area, Harvested Area, Production and Average Production Per Hectar of Chayote in Aceh Tenggara Regency, 2017

	Kecamatan <i>Subdistrict</i>	Luas/Area (Hektar)		Produksi <i>Production</i> (Ton)	Rata-Rata Produksi Per Hektar <i>Average Prod Per Hectar</i> (Ton/Hektar)
		Tanam Baru <i>New Planted</i>	Panen <i>Harvested</i>		
	(1)	(2)	(3)	(4)	(5)
1	Lawe Alas	0	0	0	0
2	Babul Rahmah	0	0	0	0
3	Tanoh Alas	0	0	0	0
4	Lawe Sigala-gala	0	0	0	0
5	Babul Makmur	0	0	0	0
6	Semadam	0	0	0	0
7	Leuser	0	0	0	0
8	Bambel	0	0	0	0
9	Bukit Tusam	0	0	0	0
10	Lawe Sumur	0	0	0	0
11	Babussalam	0	0	0	0
12	Lawe Bulan	0	0	0	0
13	Badar	0	2	6,8	3,40
14	Darul Hasanah	0	0	0	0
15	Ketambe	0	0	0	0
16	Deleng Pokhkisen	0	0	0	0
Jumlah/Total		0	2	7	3,40

Sumber/Source: Dinas Pertanian Kabupaten Aceh Tenggara/Agriculture Office of Aceh Tenggara Regency

Tabel 5.2.12 Luas Tanam Baru, Luas Panen, Rata-Rata Produksi Per Hektar dan Produksi Kangkung di Kabupaten Aceh Tenggara, 2017
New Planted Area, Harvested Area, Production and Average Production Per Hectar of Water Spinach in Aceh Tenggara Regency, 2017

Kecamatan <i>Subdistrict</i>	Luas/Area (Hektar)		Produksi <i>Production</i> (Ton)	Rata-Rata Produksi Per Hektar <i>Average Prod Per Hectar</i> (Ton/Hektar)
	Tanam Baru <i>New Planted</i>	Panen <i>Harvested</i>		
(1)	(2)	(3)	(4)	(5)
1 Lawe Alas	4	6	42,2	7,03
2 Babul Rahmah	1	1	3,8	3,80
3 Tanoh Alas	3	4	15,1	3,78
4 Lawe Sigala-gala	6	6	23,2	3,87
5 Babul Makmur	5	5	19,3	3,86
6 Semadam	10	10	41,1	4,11
7 Leuser	2	2	6,4	3,20
8 Bambel	3	2	7,5	3,75
9 Bukit Tusam	10	10	38	3,80
10 Lawe Sumur	3	4	15,1	3,78
11 Babussalam	12	12	43,4	3,62
12 Lawe Bulan	5	6	22,7	3,78
13 Badar	7	7	25,1	3,59
14 Darul Hasanah	3	4	15,3	3,83
15 Ketambe	4	4	15,5	3,88
16 Deleng Pokhkisen	6	6	23,1	3,85
Jumlah/Total	84	89	357	4,01

Sumber/Source: Dinas Pertanian Kabupaten Aceh Tenggara/Agriculture Office of Aceh Tenggara Regency

Tabel 5.2.13 Luas Tanam Baru, Luas Panen, Rata-Rata Produksi Per Hektar dan Produksi Bayam di Kabupaten Aceh Tenggara, 2017
New Planted Area, Harvested Area, Production and Average Production Per Hectar of Spinach in Aceh Tenggara Regency, 2017

	Kecamatan <i>Subdistrict</i>	Luas/Area (Hektar)		Produksi <i>Production</i> (Ton)	Rata-Rata Produksi Per Hektar <i>Average Prod Per Hectar</i> (Ton/Hektar)
		Tanam Baru <i>New Planted</i>	Panen <i>Harvested</i>		
	(1)	(2)	(3)	(4)	(5)
1	Lawe Alas	6	8	30,4	3,80
2	Babul Rahmah	1	1	3,7	3,70
3	Tanoh Alas	4	5	18,7	3,74
4	Lawe Sigala-gala	3	4	15,1	3,78
5	Babul Makmur	4	5	18,7	3,74
6	Semadam	11	11	47,6	4,33
7	Leuser	2	2	6	3,00
8	Bambel	7	6	22,9	3,82
9	Bukit Tusam	10	10	37,7	3,77
10	Lawe Sumur	5	5	19	3,80
11	Babussalam	11	11	39	3,55
12	Lawe Bulan	5	6	22	3,67
13	Badar	7	7	25,4	3,63
14	Darul Hasanah	5	6	22,7	3,78
15	Ketambe	7	8	30,4	3,80
16	Deleng Pokhkisen	4	5	18,9	3,78
Jumlah/Total		92	100	378	3,78

Sumber/Source: Dinas Pertanian Kabupaten Aceh Tenggara/Agriculture Office of Aceh Tenggara Regency

Tabel 5.2.14 Luas Tanam Baru, Luas Panen, Rata-Rata Produksi Per M² dan Produksi Komoditi Tanaman Biofarmaka di Kabupaten Aceh Tenggara, 2017
New Planted Area, Harvested Area, Production and Average Production Per M² of Biofarmaka Plant Commodities in Aceh Tenggara Regency, 2017

Komoditi Commodity	Luas/Area (M ²)		Produksi Production (Kg)	Rata-Rata Produksi Per Hektar Average Prod Per M ² (Kg/M ²)
	Tanam Baru New Planted	Panen Harvested		
(1)	(2)	(3)	(4)	(5)
1 Jahe	161	195	348	1,78
2 Laos/Lengkuas	190	197	333	1,69
3 Kencur	86	109	213	1,95
4 Kunyit	237	294	492	1,67
5 Lempuyang	20	11	10	0,91
6 Temulawak	24	28	49	1,75
7 Dlingo/Dringo	0	6	6	1,00
8 Kapulaga	0	8	7	0,88
Jumlah/Total	718	848	1 458	1,72

Sumber/Source: Dinas Pertanian Kabupaten Aceh Tenggara/Agriculture Office of Aceh Tenggara Regency

Tabel 5.2.15 Luas Tanam Baru, Luas Panen, Rata-Rata Produksi Per M² dan Produksi Jahe di Kabupaten Aceh Tenggara, 2017
New Planted Area, Harvested Area, Production and Average Production Per M² of Ginger in Aceh Tenggara Regency, 2017

	Kecamatan Subdistrict	Luas/Area (M ²)		Produksi Production (Kg)	Rata-Rata Produksi Per Hektar Average Prod Per M ² (Kg/M ²)
		Tanam Baru New Planted	Panen Harvested		
	(1)	(2)	(3)	(4)	(5)
1	Lawe Alas	10	8	24	3,00
2	Babul Rahmah	2	24	23	0,96
3	Tanoh Alas	8	7	19	2,71
4	Lawe Sigala-gala	9	8	24	3,00
5	Babul Makmur	11	11	33	3,00
6	Semadam	60	53	20	0,38
7	Leuser	0	1	1	1,00
8	Bambel	1	7	9	1,29
9	Bukit Tusam	10	11	25	2,27
10	Lawe Sumur	6	6	18	3,00
11	Babussalam	6	10	30	3,00
12	Lawe Bulan	0	9	21	2,33
13	Badar	8	14	23	1,64
14	Darul Hasanah	11	11	33	3,00
15	Ketambe	11	7	21	3,00
16	Deleng Pokhkisen	8	8	24	3,00
Jumlah/Total		161	195	348	1,78

Sumber/Source: Dinas Pertanian Kabupaten Aceh Tenggara/Agriculture Office of Aceh Tenggara Regency

Tabel 5.2.16 Luas Tanam Baru, Luas Panen, Rata-Rata Produksi Per M² dan Produksi Laos/Lengkuas di Kabupaten Aceh Tenggara, 2017
New Planted Area, Harvested Area, Production and Average Production Per M² of Ginger Plant in Aceh Tenggara Regency, 2017

Kecamatan Subdistrict	Luas/Area (M ²)		Produksi Production (Kg)	Rata-Rata Produksi Per Hektar Average Prod Per M ² (Kg/M ²)
	Tanam Baru New Planted	Panen Harvested		
(1)	(2)	(3)	(4)	(5)
1 Lawe Alas	10	10	30	3,00
2 Babul Rahmah	0	9	15	1,67
3 Tanoh Alas	6	6	18	3,00
4 Lawe Sigala-gala	5	4	15	3,75
5 Babul Makmur	6	6	18	3,00
6 Semadam	100	90	78	0,87
7 Leuser	0	1	1	1,00
8 Babel	3	8	9	1,13
9 Bukit Tusam	13	14	30	2,14
10 Lawe Sumur	4	4	12	3,00
11 Babussalam	8	6	15	2,50
12 Lawe Bulan	1	6	12	2,00
13 Badar	13	12	17	1,42
14 Darul Hasanah	8	8	24	3,00
15 Ketambe	6	6	18	3,00
16 Deleng Pokhkisen	7	7	21	3,00
Jumlah/Total	190	197	333	1,69

Sumber/Source: Dinas Pertanian Kabupaten Aceh Tenggara/Agriculture Office of Aceh Tenggara Regency

Tabel 5.2.17 Luas Tanam Baru, Luas Panen, Rata-Rata Produksi Per M² dan Produksi Kencur di Kabupaten Aceh Tenggara, 2017
New Planted Area, Harvested Area, Production and Average Production Per M² of Resembling Ginger in Aceh Tenggara Regency, 2017

	Kecamatan <i>Subdistrict</i>	Luas/Area (M ²)		Produksi <i>Production</i> (Kg)	Rata-Rata Produksi Per Hektar <i>Average Prod Per</i> <i>M² (Kg/M²)</i>
		Tanam Baru <i>New Planted</i>	Panen <i>Harvested</i>		
	(1)	(2)	(3)	(4)	(5)
1	Lawe Alas	4	4	12	3,00
2	Babul Rahmah	1	14	20	1,43
3	Tanoh Alas	5	4	12	3,00
4	Lawe Sigala-gala	5	4	15	3,75
5	Babul Makmur	5	5	15	3,00
6	Semadam	30	25	10	0,40
7	Leuser	0	1	1	1,00
8	Bambel	1	4	7	1,75
9	Bukit Tusam	7	9	18	2,00
10	Lawe Sumur	4	4	12	3,00
11	Babussalam	2	4	12	3,00
12	Lawe Bulan	0	4	12	3,00
13	Badar	5	10	16	1,60
14	Darul Hasanah	5	5	15	3,00
15	Ketambe	6	6	18	3,00
16	Deleng Pokhkisen	6	6	18	3,00
	Jumlah/Total	86	109	213	1,95

Sumber/Source: Dinas Pertanian Kabupaten Aceh Tenggara/Agriculture Office of Aceh Tenggara Regency

Tabel 5.2.18 Luas Tanam Baru, Luas Panen, Rata-Rata Produksi Per M² dan Produksi Kunyit di Kabupaten Aceh Tenggara, 2017
New Planted Area, Harvested Area, Production and Average Production Per M² of Turmeric in Aceh Tenggara Regency, 2017

Kecamatan Subdistrict	Luas/Area (M ²)		Produksi Production (Kg)	Rata-Rata Produksi Per Hektar Average Prod Per M ² (Kg/M ²)
	Tanam Baru New Planted	Panen Harvested		
(1)	(2)	(3)	(4)	(5)
1 Lawe Alas	9	7	21	3,00
2 Babul Rahmah	3	20	25	1,25
3 Tanoh Alas	12	11	33	3,00
4 Lawe Sigala-gala	8	6	24	4,00
5 Babul Makmur	9	9	27	3,00
6 Semadam	100	92	41	0,45
7 Leuser	0	7	7	1,00
8 Bambel	6	20	21	1,05
9 Bukit Tusam	13	12	28	2,33
10 Lawe Sumur	7	7	21	3,00
11 Babussalam	15	25	75	3,00
12 Lawe Bulan	3	16	43	2,69
13 Badar	12	24	20	0,83
14 Darul Hasanah	12	12	36	3,00
15 Ketambe	13	10	25	2,50
16 Deleng Pokhkisen	15	16	45	2,81
Jumlah/Total	237	294	492	1,67

Sumber/Source: Dinas Pertanian Kabupaten Aceh Tenggara/Agriculture Office of Aceh Tenggara Regency

Tabel 5.2.19 Luas Tanam Baru, Luas Panen, Rata-Rata Produksi Per M² dan Produksi Lempuyang di Kabupaten Aceh Tenggara, 2017
New Planted Area, Harvested Area, Production and Average Production Per M² of Lempuyang in Aceh Tenggara Regency, 2017

	Kecamatan <i>Subdistrict</i>	Luas/Area (M ²)		Produksi <i>Production</i> (Kg)	Rata-Rata Produksi Per Hektar <i>Average Prod Per</i> M ² (Kg/M ²)
		Tanam Baru <i>New Planted</i>	Panen <i>Harvested</i>		
	(1)	(2)	(3)	(4)	(5)
1	Lawe Alas	0	0	0	0,00
2	Babul Rahmah	0	0	0	0,00
3	Tanoh Alas	0	0	0	0,00
4	Lawe Sigala-gala	0	0	0	0,00
5	Babul Makmur	0	0	0	0,00
6	Semadam	20	11	10	0,91
7	Leuser	0	0	0	0,00
8	Bambel	0	0	0	0,00
9	Bukit Tusam	0	0	0	0,00
10	Lawe Sumur	0	0	0	0,00
11	Babussalam	0	0	0	0,00
12	Lawe Bulan	0	0	0	0,00
13	Badar	0	0	0	0,00
14	Darul Hasanah	0	0	0	0,00
15	Ketambe	0	0	0	0,00
16	Deleng Pokhkisen	0	0	0	0,00
Jumlah/Total		20	11	10	0,91

Sumber/Source: Dinas Pertanian Kabupaten Aceh Tenggara/Agriculture Office of Aceh Tenggara Regency

Tabel 5.2.20 Luas Tanam Baru, Luas Panen, Rata-Rata Produksi Per M² dan Produksi Temulawak di Kabupaten Aceh Tenggara, 2017
New Planted Area, Harvested Area, Production and Average Production Per M² of Temulawak in Aceh Tenggara Regency, 2017

Kecamatan Subdistrict	Luas/Area (M ²)		Produksi Production (Kg)	Rata-Rata Produksi Per Hektar Average Prod Per M ² (Kg/M ²)
	Tanam Baru New Planted	Panen Harvested		
(1)	(2)	(3)	(4)	(5)
1 Lawe Alas	0	6	18	3,00
2 Babul Rahmah	0	7	15	2,14
3 Tanoh Alas	0	0	0	0,00
4 Lawe Sigala-gala	0	0	0	0,00
5 Babul Makmur	0	0	0	0,00
6 Semadam	20	11	10	0,91
7 Leuser	0	0	0	0,00
8 Babel	0	0	0	0,00
9 Bukit Tusam	4	4	6	1,50
10 Lawe Sumur	0	0	0	0,00
11 Babussalam	0	0	0	0,00
12 Lawe Bulan	0	0	0	0,00
13 Badar	0	0	0	0,00
14 Darul Hasanah	0	0	0	0,00
15 Ketambe	0	0	0	0,00
16 Deleng Pokhkisen	0	0	0	0,00
Jumlah/Total	24	28	49	1,75

Sumber/Source: Dinas Pertanian Kabupaten Aceh Tenggara/Agriculture Office of Aceh Tenggara Regency

Tabel 5.2.21 Luas Tanam Baru, Luas Panen, Rata-Rata Produksi Per M² dan Produksi Dlingo/Dringo di Kabupaten Aceh Tenggara, 2017
New Planted Area, Harvested Area, Production and Average Production Per M² of Dlingo/Dringo in Aceh Tenggara Regency, 2017

	Kecamatan Subdistrict	Luas/Area (M ²)		Produksi Production (Kg)	Rata-Rata Produksi Per Hektar Average Prod Per M ² (Kg/M ²)
		Tanam Baru New Planted	Panen Harvested		
	(1)	(2)	(3)	(4)	(5)
1	Lawe Alas	0	0	0	0,00
2	Babul Rahmah	0	6	6,0	1,00
3	Tanoh Alas	0	0	0	0,00
4	Lawe Sigala-gala	0	0	0	0,00
5	Babul Makmur	0	0	0	0,00
6	Semadam	0	0	0	0,00
7	Leuser	0	0	0	0,00
8	Bambel	0	0	0	0,00
9	Bukit Tusam	0	0	0	0,00
10	Lawe Sumur	0	0	0	0,00
11	Babussalam	0	0	0	0,00
12	Lawe Bulan	0	0	0	0,00
13	Badar	0	0	0	0,00
14	Darul Hasanah	0	0	0	0,00
15	Ketambe	0	0	0	0,00
16	Deleng Pokhkisen	0	0	0	0,00
Jumlah/Total		0	6	6	1,00

Sumber/Source: Dinas Pertanian Kabupaten Aceh Tenggara/Agriculture Office of Aceh Tenggara Regency

Tabel 5.2.22 Luas Tanam Baru, Luas Panen, Rata-Rata Produksi Per M² dan Produksi Kapulaga di Kabupaten Aceh Tenggara, 2017
New Planted Area, Harvested Area, Production and Average Production Per M² of Kapulaga in Aceh Tenggara Regency, 2017

Kecamatan Subdistrict	Luas/Area (M ²)		Produksi Production (Kg)	Rata-Rata Produksi Per Hektar Average Prod Per M ² (Kg/M ²)
	Tanam Baru New Planted	Panen Harvested		
(1)	(2)	(3)	(4)	(5)
1 Lawe Alas	0	0	0	0,00
2 Babul Rahmah	0	0	0	0,00
3 Tanoh Alas	0	0	0	0,00
4 Lawe Sigala-gala	0	0	0	0,00
5 Babul Makmur	0	2	1	0,50
6 Semadam	0	0	0	0,00
7 Leuser	0	2	2	1,00
8 Bambel	0	2	2	1,00
9 Bukit Tusam	0	0	0	0,00
10 Lawe Sumur	0	0	0	0,00
11 Babussalam	0	0	0	0,00
12 Lawe Bulan	0	0	0	0,00
13 Badar	0	0	0	0,00
14 Darul Hasanah	0	0	0	0,00
15 Ketambe	0	2	2	1,00
16 Deleng Pokhkisen	0	0	0	0,00
Jumlah/Total	0	8	7	0,88

Sumber/Source: Dinas Pertanian Kabupaten Aceh Tenggara/Agriculture Office of Aceh Tenggara Regency

5.3 PERKEBUNAN/*ESTATE CROPS*

Tabel 5.3.1 Luas Tanam, Luas Panen, Rata-Rata Produksi dan Produksi Komoditi Perkebunan Rakyat di Kabupaten Aceh Tenggara, 2017
Planted Area, Harvested Area, Production and Average Production of Plantation Commodities in Aceh Tenggara Regency, 2017

	Komoditi <i>Commodity</i>	Luas/Area (Hektar)		Produksi <i>Production</i> (Ton)	Rata-Rata Produksi per Hektar <i>Average Prod/Hectar</i> (Ton/Hektar)
		Tanam <i>Planted</i>	Panen <i>Harvested</i>		
	(1)	(2)	(3)	(4)	(5)
1	Karet/ <i>Rubber</i>	7 974	2 753	2 359	0,86
2	Kelapa/ <i>Coconut</i>	1 513	678	509	0,75
3	Kelapa Sawit/ <i>Oil Palm</i>	2 406	1 663	4 490	2,70
4	Kopi/ <i>Coffee</i>	257	110	112	1,02
5	Kakao/ <i>Cacao</i>	19 906	10 280	9 242	0,90
6	Cengkeh/ <i>Clove</i>	27	14	4	0,29
7	Lada/ <i>Pepper</i>	38	34	14	0,41
8	Tebu/ <i>Sugarcane</i>	39	36	18	0,50
9	Pala/ <i>Nutmeg</i>	42	36	12	0,33
10	Pinang/ <i>Nuts</i>	929	671	280	0,42
11	Kapuk/ <i>Kapok</i>	38	37	28	0,76
12	Kemiri/ <i>Candlenut</i>	3 000	2 423	1 699	0,70
13	Sagu/ <i>Sago</i>	100	73	45	0,62
14	Aren	573	430	301	0,70
15	Cassiavera/ <i>Cassavierra</i>	5	3	3	1,00
16	Gambir/ <i>Gambier</i>	65	54	33	0,61
17	Nilam/ <i>Patchouli</i>	180	101	34	0,34
18	Sere Wangi/ <i>Citronella</i>	14	3	0	0,00
	Jumlah/Total	37 106	19 399	19 183	0,99

Sumber/Source: Dinas Pertanian Kabupaten Aceh Tenggara/Agriculture Office of Aceh Tenggara Regency

Tabel 5.3.2 Luas Tanam, Luas Panen, Rata-Rata Produksi dan Produksi Kopi Menurut Kecamatan di Kabupaten Aceh Tenggara, 2017
Table *Planted Area, Harvested Area, Production and Average Production of Coffee by Subdistrict in Aceh Tenggara Regency, 2017*

Kecamatan Subdistrict	Luas/Area (Hektar)		Produksi Production (Ton)	Rata-Rata Produksi per Hektar Average Prod/Hectar (Ton/Hektar)
	Tanam Planted	Panen Harvested		
(1)	(2)	(3)	(4)	(5)
1. Lawe Alas	84	41	42	1,02
2. Babul Rahmah	3	3	3	1,00
3. Tanoh Alas	-	-	-	-
4. Lawe Sigala -gala	-	-	-	-
5. Babul Makmur	-	-	-	-
6. Semadam	-	-	-	-
7. Leuser	5	2	2	1,00
8. Babel	24	13	13	1,00
9. Bukit Tusam	1	1	1	1,00
10. Lawe Sumur	-	-	-	-
11. Babussalam	-	1	1	1,00
12. Lawe Bulan	-	-	-	-
13. Badar	24	15	15	1,00
14. Darul Hasanah	29	6	6	1,00
15. Ketambe	71	18	19	1,05
16. Deleng Pokhkisen	16	10	10	1,00
Jumlah/Total	257	110	112	1,02

Sumber/Source: Dinas Pertanian Kabupaten Aceh Tenggara/Agriculture Office of Aceh Tenggara Regency

Tabel 5.3.3 Luas Tanam, Luas Panen, Rata-Rata Produksi dan Produksi Kemiri Menurut Kecamatan di Kabupaten Aceh Tenggara, 2017
Table *Planted Area, Harvested Area, Production and Average Production of Pecan by Subdistrict in Aceh Tenggara Regency, 2017*

Kecamatan Subdistrict	Luas/Area (Hektar)		Produksi Production (Ton)	Rata-Rata Produksi per Hektar Average Prod/Hectar (Ton/Hectar)
	Tanam Planted	Panen Harvested		
(1)	(2)	(3)	(4)	(5)
1. Lawe Alas	155	64	45	0,70
2. Babul Rahmah	156	155	109	0,70
3. Tanoh Alas	98	69	48	0,69
4. Lawe Sigala -gala	145	70	49	0,70
5. Babul Makmur	126	88	62	0,70
6. Semadam	251	175	123	0,70
7. Leuser	1 020	970	679	0,70
8. Bambel	328	197	138	0,70
9. Bukit Tusam	35	30	21	0,70
10. Lawe Sumur	71	55	39	0,70
11. Babussalam	7	5	4	0,80
12. Lawe Bulan	14	14	10	0,71
13. Badar	40	20	14	0,70
14. Darul Hasanah	216	185	130	0,70
15. Ketambe	275	263	184	0,69
16. Deleng Pokhkisen	63	63	44	0,69
Jumlah/Total	3 000	2 423	1 699	0,70

Sumber/Source: Dinas Pertanian Kabupaten Aceh Tenggara/Agriculture Office of Aceh Tenggara Regency

Tabel 5.3.4 Luas Tanam, Luas Panen, Rata-Rata Produksi dan Produksi Nilam Menurut Kecamatan di Kabupaten Aceh Tenggara, 2017
Table *Planted Area, Harvested Area, Production and Average Production of Patchouli by Subdistrict in Aceh Tenggara Regency, 2017*

Kecamatan Subdistrict	Luas/Area (Hektar)		Produksi Production (Ton)	Rata-Rata Produksi per Hektar Average Prod/Hektar (Ton/Hektar)
	Tanam Planted	Panen Harvested		
(1)	(2)	(3)	(4)	(5)
1. Lawe Alas	69	41	14	0,34
2. Babul Rahmah	3	2	1	0,5
3. Tanah Alas	1	-	-	-
4. Lawe Sigala- gala	7	2	1	0,5
5. Babul Makmur	-	-	-	-
6. Semadam	-	-	-	-
7. Leuser	33	-	-	-
8. Babel	1	-	-	-
9. Bukit Tusam	1	1	0	0
10. Lawe Sumur	-	-	-	-
11. Babussalam	1	1	0	0
12. Lawe Bulan	-	-	-	-
13. Badar	-	-	-	-
14. Darul Hasanah	4	4	1	0,25
15. Ketambe	60	50	17	0,34
16. Deleng Pokhkisen	-	-	-	-
Jumlah/Total	180	101	34	0,34

Sumber/Source: Dinas Pertanian Kabupaten Aceh Tenggara/Agriculture Office of Aceh Tenggara Regency

Tabel 5.3.5 Luas Tanam, Luas Panen, Rata-Rata Produksi dan Produksi Karet Menurut Kecamatan di Kabupaten Aceh Tenggara, 2017
Table *Planted Area, Harvested Area, Production and Average Production of Rubber by Subdistrict in Aceh Tenggara Regency, 2017*

Kecamatan Subdistrict	Luas/Area (Hektar)		Produksi Production (Ton)	Rata-Rata Produksi per Hektar Average Prod/Hectar (Ton/Hektar)
	Tanam Planted	Panen Harvested		
(1)	(2)	(3)	(4)	(5)
1. Lawe Alas	1 015	367	315	0,86
2. Babul Rahmah	233	56	48	0,86
3. Tanoh Alas	222	89	76	0,85
4. Lawe Sigala- gala	162	92	79	0,86
5. Babul Makmur	175	57	49	0,86
6. Semadam	287	12	10	0,83
7. Leuser	326	34	29	0,85
8. Bambel	695	202	173	0,86
9. Bukit Tusam	105	40	34	0,85
10. Lawe Sumur	354	107	92	0,86
11. Babussalam	236	145	124	0,86
12. Lawe Bulan	59	27	23	0,85
13. Badar	1 064	572	490	0,86
14. Darul Hasanah	2 344	500	429	0,86
15. Ketambe	511	335	287	0,86
16. Deleng Pokhkisen	186	118	101	0,86
Jumlah/Total	7 974	2 753	2 359	0,86

Sumber/Source: Dinas Pertanian Kabupaten Aceh Tenggara/Agriculture Office of Aceh Tenggara Regency

Tabel 5.3.6 Luas Tanam, Luas Panen, Rata-Rata Produksi dan Produksi Kelapa Menurut Kecamatan di Kabupaten Aceh Tenggara, 2017
Table *Planted Area, Harvested Area, Production and Average Production of Coconut by Subdistrict in Aceh Tenggara Regency, 2017*

Kecamatan Subdistrict	Luas/Area (Hektar)		Produksi Production (Ton)	Rata-Rata Produksi per Hektar Average Prod/Hectar (Ton/Hektar)
	Tanam Planted	Panen Harvested		
(1)	(2)	(3)	(4)	(5)
1. Lawe Alas	200	150	113	0,75
2. Babul Rahmah	26	25	19	0,76
3. Tanoh Alas	96	17	12	0,71
4. Lawe Sigala- gala	32	26	20	0,77
5. Babul Makmur	1	1	1	1,00
6. Semadam	45	15	11	0,73
7. Leuser	4	3	2	0,67
8. Babel	98	83	62	0,75
9. Bukit Tusam	70	60	45	0,75
10. Lawe Sumur	18	12	9	0,75
11. Babussalam	161	30	23	0,76
12. Lawe Bulan	89	60	45	0,75
13. Badar	404	120	90	0,75
14. Darul Hasanah	108	32	24	0,75
15. Ketambe	89	17	13	0,76
16. Deleng Pokhkisen	72	27	20	0,74
Jumlah/Total	1 513	678	509	0,75

Sumber/Source: Dinas Pertanian Kabupaten Aceh Tenggara/Agriculture Office of Aceh Tenggara Regency

Tabel 5.3.7 Luas Tanam, Luas Panen, Rata-Rata Produksi dan Produksi Kelapa Sawit Menurut Kecamatan di Kabupaten Aceh Tenggara, 2017
Table *Planted Area, Harvested Area, Production and Average Production of Palm Oil by Subdistrict in Aceh Tenggara Regency, 2017*

Kecamatan Subdistrict	Luas/Area (Hektar)		Produksi Production (Ton)	Rata-Rata Produksi per Hektar Average Prod/Hectar (Ton/Hektar)
	Tanam Planted	Panen Harvested		
(1)	(2)	(3)	(4)	(5)
1. Lawe Alas	110	80	216	2,70
2. Babul Rahmah	350	250	675	2,70
3. Tanoh Alas	118	62	167	2,69
4. Lawe Sigala- gala	289	130	351	2,70
5. Babul Makmur	609	555	1 499	2,70
6. Semadam	80	50	135	2,70
7. Leuser	669	388	1 048	2,70
8. Bambel	60	40	108	2,70
9. Bukit Tusam	18	15	41	2,73
10. Lawe Sumur	-	-	-	-
11. Babussalam	3	3	8	2,67
12. Lawe Bulan	-	-	-	-
13. Badar	2	2	5	2,50
14. Darul Hasanah	76	66	178	2,70
15. Ketambe	22	22	59	2,68
16. Deleng Pokhkisen	-	-	-	-
Jumlah/Total	2 406	1 663	4 490	2,70

Sumber/Source: Dinas Pertanian Kabupaten Aceh Tenggara/Agriculture Office of Aceh Tenggara Regency

Tabel 5.3.8 Luas Tanam, Luas Panen, Rata-Rata Produksi dan Produksi Gambir Menurut Kecamatan di Kabupaten Aceh Tenggara, 2017
Table *Planted Area, Harvested Area, Production and Average Production of Gambier by Subdistrict in Aceh Tenggara Regency, 2017*

Kecamatan <i>Subdistrict</i>	Luas/Area (Hektar)		Produksi <i>Production</i> (Ton)	Rata-Rata Produksi per Hektar <i>Average Prod/Hectar</i> (Ton/Hektar)
	Tanam <i>Planted</i>	Panen <i>Harvested</i>		
(1)	(2)	(3)	(4)	(5)
1. Lawe Alas	-	-	-	-
2. Babul Rahmah	-	-	-	-
3. Tanoh Alas	-	-	-	-
4. Lawe Sigala-gala	-	-	-	-
5. Babul Makmur	-	-	-	-
6. Semadam	-	-	-	-
7. Leuser	-	-	-	-
8. Babel	-	-	-	-
9. Bukit Tusam	-	-	-	-
10. Lawe Sumur	-	-	-	-
11. Babussalam	-	-	-	-
12. Lawe Bulan	-	-	-	-
13. Badar	-	-	-	-
14. Darul Hasanah	63	53	32	0,60
15. Ketambe	-	-	-	-
16. Deleng Pokhkisen	2	1	1	1,00
Jumlah/Total	65	54	33	0,61

Sumber/Source: Dinas Pertanian Kabupaten Aceh Tenggara/Agriculture Office of Aceh Tenggara Regency

Tabel 5.3.9 Luas Tanam, Luas Panen, Rata-Rata Produksi dan Produksi Kapuk Menurut Kecamatan di Kabupaten Aceh Tenggara, 2017
Table *Planted Area, Harvested Area, Production and Average Production of Kapok Tree by Subdistrict in Aceh Tenggara Regency, 2017*

Kecamatan Subdistrict	Luas/Area (Hektar)		Produksi Production (Ton)	Rata-Rata Produksi per Hektar Average Prod/Hectar (Ton/Hektar)
	Tanam Planted	Panen Harvested		
(1)	(2)	(3)	(4)	(5)
1. Lawe Alas	-	-	-	-
2. Babul Rahmah	-	-	-	-
3. Tanoh Alas	-	-	-	-
4. Lawe Sigala- gala	7	6	4	0,67
5. Babul Makmur	-	-	-	-
6. Semadam	-	-	-	-
7. Leuser	1	1	1	1,00
8. Babel	7	7	5	0,74
9. Bukit Tusam	1	1	1	1,00
10. Lawe Sumur	18	18	13	0,72
11. Babussalam	1	1	1	1,00
12. Lawe Bulan	1	1	1	1,00
13. Badar	-	-	-	-
14. Darul Hasanah	-	-	-	-
15. Ketambe	1	1	1	1,00
16. Deleng Pokhkisen	1	1	1	1,00
Jumlah/Total	38	37	28	0,76

Sumber/Source: Dinas Pertanian Kabupaten Aceh Tenggara/Agriculture Office of Aceh Tenggara Regency

Tabel 5.3.10 Luas Tanam, Luas Panen, Rata-Rata Produksi dan Produksi Kakao Menurut Kecamatan di Kabupaten Aceh Tenggara, 2017
Table **Planted Area, Harvested Area, Production and Average Production of Cacao by Subdistrict in Aceh Tenggara Regency, 2017**

Kecamatan Subdistrict	Luas/Area (Hektar)		Produksi Production (Ton)	Rata-Rata Produksi per Hektar Average Prod/Hectar (Ton/Hektar)
	Tanam Planted	Panen Harvested		
(1)	(2)	(3)	(4)	(5)
1. Lawe Alas	1 459	797	717	0,90
2. Babul Rahmah	933	420	378	0,90
3. Tanoh Alas	1 016	389	350	0,90
4. Lawe Sigala- gala	1 438	635	571	0,90
5. Babul Makmur	1 190	681	612	0,90
6. Semadam	1 114	550	494	0,90
7. Leuser	1 294	689	619	0,90
8. Babel	1 262	720	647	0,90
9. Bukit Tusam	1 171	675	607	0,90
10. Lawe Sumur	1 182	570	512	0,90
11. Babussalam	1 274	558	502	0,90
12. Lawe Bulan	1 250	700	629	0,90
13. Badar	1 252	685	616	0,90
14. Darul Hasanah	1 622	870	782	0,90
15. Ketambe	880	537	483	0,90
16. Deleng Pokhkisen	1 569	804	723	0,90
Jumlah/Total	19 906	10 280	9 242	0,90

Sumber/Source: Dinas Pertanian Kabupaten Aceh Tenggara/Agriculture Office of Aceh Tenggara Regency

Tabel 5.3.11 Luas Tanam, Luas Panen, Rata-Rata Produksi dan Produksi Tebu Menurut Kecamatan di Kabupaten Aceh Tenggara, 2017
Table *Planted Area, Harvested Area, Production and Average Production of Sugarcane by Subdistrict in Aceh Tenggara Regency, 2017*

Kecamatan Subdistrict	Luas/Area (Hektar)		Produksi Production (Ton)	Rata-Rata Produksi per Hektar Average Prod/Hectar (Ton/Hektar)
	Tanam Planted	Panen Harvested		
(1)	(2)	(3)	(4)	(5)
1. Lawe Alas	-	-	-	-
2. Babul Rahmah	1	1	1	1,00
3. Tanoh Alas	1	1	1	1,00
4. Lawe Sigala- gala	6	5	3	0,60
5. Babul Makmur	-	-	-	-
6. Semadam	-	-	-	-
7. Leuser	1	1	0	0
8. Bambel	4	3	2	0,67
9. Bukit Tusam	1	1	0	0
10. Lawe Sumur	-	-	-	-
11. Babussalam	1	1	0	0
12. Lawe Bulan	2	2	1	0,50
13. Badar	-	-	-	-
14. Darul Hasanah	-	-	-	-
15. Ketambe	6	6	3	0,50
16. Deleng Pokhkisen	16	15	7	0,47
Jumlah/Total	39	36	18	0,50

Sumber/Source: Dinas Pertanian Kabupaten Aceh Tenggara/Agriculture Office of Aceh Tenggara Regency

Tabel 5.3.12 Luas Tanam, Luas Panen, Rata-Rata Produksi dan Produksi Sere Wangi Menurut Kecamatan di Kabupaten Aceh Tenggara, 2017
Table Planted Area, Harvested Area, Production and Average Production of Citronella by Subdistrict in Aceh Tenggara Regency, 2017

Kecamatan Subdistrict	Luas/Area (Hektar)		Produksi Production (Ton)	Rata-Rata Produksi per Hektar Average Prod/Hectar (Ton/Hektar)
	Tanam Planted	Panen Harvested		
(1)	(2)	(3)	(4)	(5)
1. Lawe Alas	-	-	-	-
2. Babul Rahmah	-	-	-	-
3. Tanoh Alas	-	-	-	-
4. Lawe Sigala- gala	-	-	-	-
5. Babul Makmur	-	-	-	-
6. Semadam	-	-	-	-
7. Leuser	3	-	-	-
8. Babel	3	-	-	-
9. Bukit Tusam	-	-	-	-
10. Lawe Sumur	-	-	-	-
11. Babussalam	-	-	-	-
12. Lawe Bulan	-	-	-	-
13. Badar	-	-	-	-
14. Darul Hasanah	-	-	-	-
15. Ketambe	8	3	0	0
16. Deleng Pokhkisen	-	-	-	-
Jumlah/Total	14	3	0	0

Sumber/Source: Dinas Pertanian Kabupaten Aceh Tenggara/Agriculture Office of Aceh Tenggara Regency

Tabel 5.3.13 Luas Tanam, Luas Panen, Rata-Rata Produksi dan Produksi Lada Menurut Kecamatan di Kabupaten Aceh Tenggara, 2017
Planted Area, Harvested Area, Production and Average Production of Pepper by Subdistrict in Aceh Tenggara Regency, 2017

Kecamatan Subdistrict	Luas/Area (Hektar)		Produksi Production (Ton)	Rata-Rata Produksi per Hektar Average Prod/Hectar (Ton/Hektar)
	Tanam Planted	Panen Harvested		
(1)	(2)	(3)	(4)	(5)
1. Lawe Alas	10	8	4	0,50
2. Babul Rahmah	-	-	-	-
3. Tanoh Alas	-	-	-	-
4. Lawe Sigala- gala	-	-	-	-
5. Babul Makmur	1	1	0	0
6. Semadam	-	-	-	-
7. Leuser	16	10	4	0,40
8. Babel	-	-	-	-
9. Bukit Tusam	3	9	4	0,44
10. Lawe Sumur	-	-	-	-
11. Babussalam	-	-	-	-
12. Lawe Bulan	-	-	-	-
13. Badar	2	1	0	0
14. Darul Hasanah	-	-	-	-
15. Ketambe	6	5	2	0,40
16. Deleng Pokhkisen	-	-	-	-
Jumlah/Total	38	34	14	0,41

Sumber/Source: Dinas Pertanian Kabupaten Aceh Tenggara/Agriculture Office of Aceh Tenggara Regency

Tabel 5.3.14 Luas Tanam, Luas Panen, Rata-Rata Produksi dan Produksi Pinang Menurut Kecamatan di Kabupaten Aceh Tenggara, 2017
Table *Planted Area, Harvested Area, Production and Average Production of Nuts by Subdistrict in Aceh Tenggara Regency, 2017*

Kecamatan Subdistrict	Luas/Area (Hektar)		Produksi Production (Ton)	Rata-Rata Produksi per Hektar Average Prod/Hectar (Ton/Hektar)
	Tanam Planted	Panen Harvested		
(1)	(2)	(3)	(4)	(5)
1. Lawe Alas	83	49	20	0,41
2. Babul Rahmah	21	20	8	0,40
3. Tanoh Alas	11	10	4	0,40
4. Lawe Sigala- gala	20	16	7	0,44
5. Babul Makmur	2	2	1	0,50
6. Semadam	377	342	143	0,42
7. Leuser	96	1	0	0,00
8. Babel	22	11	5	0,45
9. Bukit Tusam	15	13	5	0,38
10. Lawe Sumur	21	17	7	0,41
11. Babussalam	9	8	3	0,38
12. Lawe Bulan	39	32	13	0,41
13. Badar	80	40	17	0,43
14. Darul Hasanah	39	28	12	0,43
15. Ketambe	59	54	23	0,43
16. Deleng Pokhkisen	35	28	12	0,43
Jumlah/Total	929	671	280	0,42

Sumber/Source: Dinas Pertanian Kabupaten Aceh Tenggara/Agriculture Office of Aceh Tenggara Regency

Tabel 5.3.15 Luas Tanam, Luas Panen, Rata-Rata Produksi dan Produksi Pala Menurut Kecamatan di Kabupaten Aceh Tenggara, 2017
Table *Planted Area, Harvested Area, Production and Average Production of Nutmeg by Subdistrict in Aceh Tenggara Regency, 2017*

Kecamatan Subdistrict	Luas/Area (Hektar)		Produksi Production (Ton)	Rata-Rata Produksi per Hektar Average Prod/Hectar (Ton/Hektar)
	Tanam Planted	Panen Harvested		
(1)	(2)	(3)	(4)	(5)
1. Lawe Alas	17	15	5	0,33
2. Babul Rahmah	2	2	1	0,50
3. Tanoh Alas	2	2	1	0,50
4. Lawe Sigala- gala	8	7	2	0,29
5. Babul Makmur	-	-	-	-
6. Semadam	7	5	2	0,40
7. Leuser	-	-	-	-
8. Babel	1	1	0	0,00
9. Bukit Tusam	2	2	1	0,50
10. Lawe Sumur	-	-	-	-
11. Babussalam	-	-	-	-
12. Lawe Bulan	1	-	-	-
13. Badar	-	-	-	-
14. Darul Hasanah	-	-	-	-
15. Ketambe	2	2	0	0,00
16. Deleng Pokhkisen	-	-	-	-
Jumlah/Total	42	36	12	0,33

Sumber/Source: Dinas Pertanian Kabupaten Aceh Tenggara/Agriculture Office of Aceh Tenggara Regency

Tabel 5.3.16 Luas Tanam, Luas Panen, Rata-Rata Produksi dan Produksi Cassiavera Menurut Kecamatan di Kabupaten Aceh Tenggara, 2017
Table Planted Area, Harvested Area, Production and Average Production of Cassavierra by Subdistrict in Aceh Tenggara Regency, 2017

Kecamatan Subdistrict	Luas/Area (Hektar)		Produksi Production (Ton)	Rata-Rata Produksi per Hektar Average Prod/Hectar (Ton/Hektar)
	Tanam Planted	Panen Harvested		
(1)	(2)	(3)	(4)	(5)
1. Lawe Alas	-	-	-	-
2. Babul Rahmah	-	-	-	-
3. Tanah Alas	-	-	-	-
4. Lawe Sigala- gala	-	-	-	-
5. Babul Makmur	-	-	-	-
6. Semadam	-	-	-	-
7. Leuser	-	-	-	-
8. Babel	-	-	-	-
9. Bukit Tusam	2	1	1	1,00
10. Lawe Sumur	-	-	-	-
11. Babussalam	-	-	-	-
12. Lawe Bulan	-	-	-	-
13. Badar	-	-	-	-
14. Darul Hasanah	-	-	-	-
15. Ketambe	3	2	2	1,00
16. Deleng Pokhkisen	-	-	-	-
Jumlah/Total	5	3	3	1,00

Sumber/Source: Dinas Pertanian Kabupaten Aceh Tenggara/Agriculture Office of Aceh Tenggara Regency

Tabel 5.3.17 Luas Tanam, Luas Panen, Rata-Rata Produksi dan Produksi Aren Menurut Kecamatan di Kabupaten Aceh Tenggara, 2017
Table *Planted Area, Harvested Area, Production and Average Production of Aren by Subdistrict in Aceh Tenggara Regency, 2017*

Kecamatan Subdistrict	Luas/Area (Hektar)		Produksi Production (Ton)	Rata-Rata Produksi per Hektar Average Prod/Hectar (Ton/Hektar)
	Tanam Planted	Panen Harvested		
(1)	(2)	(3)	(4)	(5)
1. Lawe Alas	91	13	9	0,69
2. Babul Rahmah	18	16	11	0,69
3. Tanoh Alas	13	10	7	0,70
4. Lawe Sigala- gala	23	16	11	0,69
5. Babul Makmur	77	77	54	0,70
6. Semadam	112	80	56	0,70
7. Leuser	12	12	8	0,67
8. Bambil	23	18	13	0,72
9. Bukit Tusam	28	23	16	0,70
10. Lawe Sumur	15	14	10	0,71
11. Babussalam	18	17	12	0,71
12. Lawe Bulan	28	28	20	0,71
13. Badar	25	19	13	0,68
14. Darul Hasanah	22	21	15	0,71
15. Ketambe	23	22	15	0,68
16. Deleng Pokhkisen	45	44	31	0,70
Jumlah/Total	573	430	301	0,70

Sumber/Source: Dinas Pertanian Kabupaten Aceh Tenggara/Agriculture Office of Aceh Tenggara Regency

Tabel 5.3.18 Luas Tanam, Luas Panen, Rata-Rata Produksi dan Produksi Sagu Menurut Kecamatan di Kabupaten Aceh Tenggara, 2017
Table **Planted Area, Harvested Area, Production and Average Production of Sago by Subdistrict in Aceh Tenggara Regency, 2017**

Kecamatan Subdistrict	Luas/Area (Hektar)		Produksi Production (Ton)	Rata-Rata Produksi per Hektar Average Prod/Hectar (Ton/Hektar)
	Tanam Planted	Panen Harvested		
(1)	(2)	(3)	(4)	(5)
1. Lawe Alas	34	22	14	0,64
2. Babul Rahmah	2	2	1	0,50
3. Tanoh Alas	8	8	5	0,63
4. Lawe Sigala- gala	12	10	6	0,60
5. Babul Makmur	-	-	-	-
6. Semadam	1	1	1	1,00
7. Leuser	-	-	-	-
8. Babel	8	2	2	1,00
9. Bukit Tusam	10	8	5	0,63
10. Lawe Sumur	-	-	-	-
11. Babussalam	1	1	0	0,00
12. Lawe Bulan	8	6	4	0,67
13. Badar	-	-	-	-
14. Darul Hasanah	2	2	1	0,50
15. Ketambe	2	2	1	0,50
16. Deleng Pokhkisen	12	9	5	0,56
Jumlah/Total	100	73	45	0,62

Sumber/Source: Dinas Pertanian Kabupaten Aceh Tenggara/Agriculture Office of Aceh Tenggara Regency

Tabel 5.3.19 Luas Tanam, Luas Panen, Rata-Rata Produksi dan Produksi Cengkeh Menurut Kecamatan di Kabupaten Aceh Tenggara, 2017
Planted Area, Harvested Area, Production and Average Production of Clove by Subdistrict in Aceh Tenggara Regency, 2017

Kecamatan Subdistrict	Luas/Area (Hektar)		Produksi Production (Ton)	Rata-Rata Produksi per Hektar Average Prod/Hectar (Ton/Hektar)
	Tanam Planted	Panen Harvested		
(1)	(2)	(3)	(4)	(5)
1. Lawe Alas	18	7	2	0,29
2. Babul Rahmah	-	-	-	-
3. Tanoh Alas	-	-	-	-
4. Lawe Sigala- gala	6	6	2	0,33
5. Babul Makmur	-	-	-	-
6. Semadam	-	-	-	-
7. Leuser	3	1	0	0,00
8. Babel	-	-	-	-
9. Bukit Tusam	-	-	-	-
10. Lawe Sumur	-	-	-	-
11. Babussalam	-	-	-	-
12. Lawe Bulan	-	-	-	-
13. Badar	-	-	-	-
14. Darul Hasanah	-	-	-	-
15. Ketambe	-	-	-	-
16. Deleng Pokhkisen	-	-	-	-
Jumlah/Total	27	14	4	0,29

Sumber/Source: Dinas Pertanian Kabupaten Aceh Tenggara/Agriculture Office of Aceh Tenggara Regency

5.4 PETERNAKAN/LIVESTOCK

Tabel 5.4.1 Jumlah Populasi Ternak Besar Menurut Jenis Ternak dan Kecamatan di Kabupaten Aceh Tenggara, 2015
Population of Big Livestock by Its Kind and Subdistrict in Aceh Tenggara Regency, 2015

Kecamatan Subdistrict	Jumlah (Ekor)		
	Sapi/Cow	Kuda/Horse	Kerbau/Buffalo
(1)	(2)	(3)	(4)
1 . Lawe Alas	159	23	41
2 . Babul Rahmah	287	-	38
3 . Tanoh Alas	131	-	16
4 . Lawe Sigala gala	147	-	7
5 . Babul Makmur	41	-	23
6 . Semadam	109	-	34
7 . Leuser	30	-	-
8 . Bambel	287	8	18
9 . Bukit Tusam	99	-	30
10 . Lawe Sumur	282	-	35
11 . Babussalam	811	49	81
12 . Lawe Bulan	287	17	22
13 . Badar	151	12	22
14 . Darul Hasanah	482	-	12
15 . Deleng Pokhkisen	101	-	7
16 . Ketambe	159	-	-
Jumlah Total	3 563	109	386

Sumber/Source: Dinas Kesehatan Hewan dan Peternakan kabupaten Aceh Tenggara/Animal Husbandary and Poultry Services of Aceh Tenggara

Tabel 5.4.2 Jumlah Populasi Ternak Kecil Menurut Jenis Ternak dan Kecamatan di Kabupaten Aceh Tenggara, 2015
Table Population of Small Livestock by Its Kind and Subdistrict in Aceh Tenggara Regency, 2015

Kecamatan Subdistrict	Jumlah (Ekor)		
	Kambing/Goat	Babi/Pig	Domba/Sheep
(1)	(2)	(3)	(4)
1 . Lawe Alas	1 010	-	33
2 . Babul Rahmah	602	507	-
3 . Tanoh Alas	262	-	-
4 . Lawe Sigala gala	765	1490	-
5 . Babul Makmur	130	1183	115
6 . Semadam	306	311	22
7 . Leuser	405	51	-
8 . Bambel	595	-	33
9 . Bukit Tusam	480	15	26
10 . Lawe Sumur	351	45	23
11 . Babussalam	880	17	135
12 . Lawe Bulan	700	632	99
13 . Badar	340	129	15
14 . Darul Hasanah	603	-	81
15 . Deleng Pokhkisen	548	188	23
16 . Ketambe	680	-	37
Jumlah Total	8 657	4 568	642

Sumber/Source: Dinas Kesehatan Hewan dan Peternakan kabupaten Aceh Tenggara/Animal Husbandary and Poultry Services of Aceh Tenggara

Tabel 5.4.3 Jumlah Populasi Ternak Unggas Menurut Jenis Ternak dan Kecamatan di Kabupaten Aceh Tenggara, 2015
Population of Poultry by Its Kind and Subdistrict in Aceh Tenggara Regency, 2015

Kecamatan Subdistrict	Jenis Unggas/ Kind of Poultry (ekor)		
	Ayam Buras/Local Chicken	Ayam Ras/ Non Local Chicken	Itik/Duck
(1)	(2)	(3)	(4)
1 . Lawe Alas	6 000	1 100	-
2 . Babul Rahmah	5 200	-	-
3 . Tanah Alas	3 200	-	-
4 . Lawe Sigala gala	6 000	2 000	300
5 . Babul Makmur	5 700	2 000	200
6 . Semadam	5 500	-	-
7 . Leuser	2 900	-	-
8 . Babel	5 600	1 000	-
9 . Bukit Tusam	4 000	-	-
10 . Lawe Sumur	4 700	500	-
11 . Babussalam	4 300	4 300	-
12 . Lawe Bulan	5 000	2 000	400
13 . Badar	4 500	3 000	-
14 . Darul Hasanah	4 900	3 000	300
15 . Deleng Pokhkisen	4 000	1 500	-
16 . Ketambe	830	-	-
Jumlah Total	72 330	20 400	1 200

Sumber/Source: Dinas Kesehatan Hewan dan Peternakan kabupaten Aceh Tenggara/Animal Husbandary and Poultry Services of Aceh Tenggara

5.5 PERIKANAN/*FISHERY*

Tabel 5.5.1 Luas Areal dan Produksi Budidaya Ikan Menurut Kecamatan di Kabupaten Aceh Tenggara, 2017
Table Area and Production of Fishery by Subdistrict in Aceh Tenggara Regency, 2017

Kecamatan Subdistrict	Kolam <i>Fresh Waterpond</i>		Sawah <i>Field</i>	
	Luas Areal/Area (Hektar)	Produksi Production (Ton)	Luas Areal/Area (Hektar)	Produksi Production (Ton)
(1)	(2)	(3)	(4)	(5)
1. Lawe Alas	47,64	505,00	50,00	280,00
2. Babul Rahmah	28,10	109,58	107,30	42,93
3. Tanoh Alas	30,51	400,00	47,50	220,00
4. Lawe Sigala-gala	19,10	90,80	126,80	89,41
5. Babul Makmur	10,06	105,00	8,00	10,00
6. Semadam	8,00	32,00	15,00	17,00
7. Leuser	9,80	20,16	47,80	7,23
8. Babel	16,00	48,00	30,00	19,00
9. Bukit Tusam	11,95	13,34	2,00	1,10
10. Lawe Sumur	20,21	300,00	3,00	15,00
11. Babussalam	12,00	70,00	5,00	5,00
12. Lawe Bulan	154,00	2 100,00	50,00	10,00
13. Badar	53,42	56,60	20,50	42,17
14. Darul Hasanah	46,00	750,00	188,00	350,00
15. Ketambe	31,99	63,30	12,50	15,60
16. Deleng Pokhkisen	45,00	1 450,00	47,00	450,00
Jumlah/Total	543,78	6 113,78	760,40	1 574,44

Sumber/Source : Dinas Perikanan Kabupaten Aceh Tenggara/*Fishery Services of Aceh Tenggara Regency*

Tabel 5.5.2 Banyaknya Rumah Tangga Perikanan (RTP) dirinci Menurut Tempat Usaha dan Kecamatan di Kabupaten Aceh Tenggara, 2017
Table *Fishery Cultivation by Its Kind by Subdistrict in Aceh Tenggara Regency, 2017*

Kecamatan Subdistrict	Banyaknya RTP		Jumlah Total
	Kolam Fresh Waterpond	Sawah Field	
(1)	(2)	(3)	(4)
1. Lawe Alas	150,00	70,00	220,00
2. Babul Rahmah	52,00	141,00	193,00
3. Tanoh Alas	65,00	50,00	115,00
4. Lawe Sigala-gala	35,00	160,00	195,00
5. Babul Makmur	45,00	16,00	61,00
6. Semadam	40,00	54,00	94,00
7. Leuser	18,00	63,00	81,00
8. Babel	65,00	120,00	185,00
9. Bukit Tusam	120,00	16,00	136,00
10. Lawe Sumur	150,00	30,00	180,00
11. Babussalam	133,00	15,00	148,00
12. Lawe Bulan	403,00	50,00	453,00
13. Badar	71,00	17,00	88,00
14. Darul Hasanah	114,00	154,00	268,00
15. Ketambe	222,00	137,00	359,00
16. Deleng Pokhkisen	210,00	230,00	440,00
Jumlah/Total	1 893,00	1 323,00	3 216,00

Sumber/Source : Dinas Perikanan Kabupaten Aceh Tenggara/Fishery Services of Aceh Tenggara Regency



BAB/CHAPTER **6**

INDUSTRI DAN ENERGI INDUSTRY AND ENERGY

Jumlah KWh Terjual
pada PLN Rayon Kutacane, 2017

01

145.217 KWh dipakai PLN sendiri

02

63.904.432 KWh disalurkan kepada pelanggan

03

Total produksi listrik 78.618.075 KWh

PENJELASAN TEKNIS

1. Pengumpulan data industri besar dan sedang dilakukan melalui Survei Industri Besar dan Sedang yang dilaksanakan setiap tahun secara lengkap (sensus) sejak tahun 1975. Survei Industri Besar dan Sedang mencakup semua perusahaan industri yang mempunyai tenaga kerja 20 orang atau lebih dengan menggunakan kuesioner II A.
2. Klasifikasi industri yang digunakan dalam survei ini berdasar kepada Klasifikasi Baku Lapangan Usaha Indonesia (KBLI). KBLI adalah klasifikasi lapangan usaha yang berdasar kepada *International Standard Industrial Classification of All Economic Activities* (ISIC) revisi 4 yang telah disesuaikan dengan kondisi Indonesia.
3. **Industri manufaktur** adalah suatu kegiatan ekonomi yang melakukan kegiatan mengubah suatu barang dasar secara mekanis, kimia, atau dengan tangan sehingga menjadi barang jadi/setengah jadi, dan atau barang yang kurang nilainya menjadi barang yang lebih tinggi nilainya, dan sifatnya lebih dekat kepada pemakai akhir. Termasuk dalam

TECHNICAL NOTES

1. *Data collection of large and medium scale manufacturing is conducted through The Large and Medium Manufacturing Establishment Survey that has been done annually for all industries (census) since 1975. Large and Medium Manufacturing Establishment Survey covers all manufactures/industries with 20 workers or more by questionnaire II A.*
2. *The industrial classification adopted in this survey refers to the Klasifikasi Baku Lapangan Usaha Indonesia (KBLI). KBLI is classification of economic activities based on the International Standard Industrial Classification of All Economic Activities (ISIC rev 4) that has been modified according to the local condition in Indonesia.*
3. **Manufacturing industry** is defined as an economic activity processing basic goods mechanically, chemicals or manually into final or intermediate goods. It is also defined as processing of lower value goods into higher value goods as final or intermediate products. The activities also include

INDUSTRY AND ENERGY

kegiatan ini adalah jasa industri dan pekerjaan perakitan.

services for manufacturing and assembling.

4. **Jasa industri** adalah kegiatan industri yang melayani keperluan pihak lain. Pada kegiatan ini bahan baku disediakan oleh pihak lain sedangkan pihak pengolah hanya melakukan pengolahannya dengan mendapat imbalan sebagai balas jasa (upah maklon).

4. **Services for manufacturing** is defined as a manufacturing activity which serving other manufacturing establishments. In this case, raw materials are supplied by others while the workers are paid as a compensation for processing raw materials.

5. **Perusahaan atau usaha industri** adalah suatu unit (kesatuan) usaha yang melakukan kegiatan ekonomi, bertujuan menghasilkan barang atau jasa, terletak pada suatu bangunan atau lokasi tertentu, dan mempunyai catatan administrasi tersendiri mengenai produksi dan struktur biaya serta ada seorang atau lebih yang bertanggung jawab atas usaha tersebut.

5. **A manufacturing establishment** is defined as a production unit engaged in economic activity, producing goods or services, located in a building or in a certain location, keeping a business record concerning the production and cost structure, and having a person or more that are responsible to those activities.

6. Industri manufaktur dikelompokkan ke dalam 4 golongan berdasarkan banyaknya pekerja, yaitu: industri besar (100 orang pekerja atau lebih), industri sedang/menengah (20–99 orang pekerja), industri kecil (5–19 orang pekerja), dan industri mikro (1–4 orang pekerja).

6. *Manufacturing industries are categorized into four groups, based on the number of employees: large scale manufacturing (100 employees or more), medium scale manufacturing (20–99 employees), small scale manufacturing (5–19 employees), and micro industry (1–4 employees).*

7. **Pelanggan** adalah individu atau

7. *Customers are individuals or*

kelompok, baik rumah tangga, perusahaan atau institusi non profit yang membeli air bersih dari perusahaan air bersih.

groups, whether household, company or non-profit institutions that buy water supply from water supply establishment.

8. **Air disalurkan** adalah volume air bersih dari perusahaan air bersih

8. ***distributed water*** is the volume of water supply from water supply establishment.

<https://acehtenggarakab.bps.go.id>

ULASAN

DESCRIPTION

6.1 Industri

di Indonesia, industri pengolahan dibagi menjadi tiga kelompok, yaitu industri besar, industri sedang/menengah, industri kecil mikro. Pengelompokan ini didasarkan pada banyaknya pekerja yang terlibat di dalamnya, tanpa memperhatikan penggunaan mesin produksi ataupun modal yang ditanamkan.

Jumlah industri tradisional seperti anyaman tikar, pandai besi, dan lain-lain ada 63 usaha. Untuk jenis industri makanan dan minuman ada 49 usaha, industri jasa 272 usaha dan industri bahan bangunan 56 usaha.

6.2 Listrik

Sebagian besar kebutuhan listrik di Kabupaten Aceh Tenggara dipenuhi oleh PT. Perusahaan Listrik Negara (Persero). Sampai dengan tahun 2017, hampir semua wilayah di Kabupaten Aceh Tenggara telah tersambung dalam jaringan PLN.

Pada tahun 2017 total produksi (kwh) PT. PLN di Kabupaten Aceh Tenggara sebanyak 78.618.075 kwh.

6.1 Manufacturing Industries

In Indonesia, the manufacturing Subdistrict consists of four categories: large, medium, small, and household/cottage manufacturing industries. This grouping is based on the number of workers involved, regardless of the number of machines used for production or capital.

The number of traditional industries such as mat weaving, blacksmith, and etc are 63. For this type of food and beverage industry there are 49 enterprises, 272 enterprises and service industries ,56 industrial materials business

6.2 Electricity

Most of the electricity demand in Aceh Tenggara met by PT. State Electricity Company (Limited). Until 2017, all regions of the Aceh Tenggara has been connected in the grid.

In 2017, number of production (kwh) was 78,618,075 kwh.

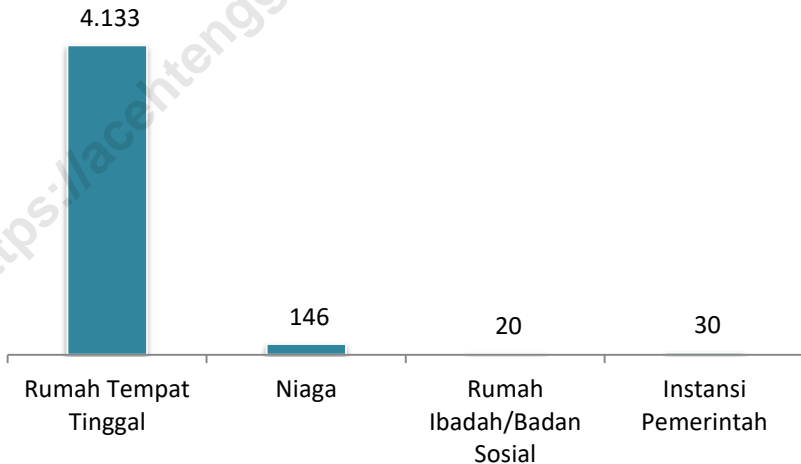
6.3 Air

Pada tahun 2017 jumlah Pelanggan PDAM sebanyak 4.329 dengan sebagian besar pelanggan adalah rumah tempat tinggal yaitu 4.133 pelanggan.

6.3 Water

In 2017, the number of PDAM customer was 4,329 customers with mostly customer are shelter houses, i.e. 4,133 customers.

Gambar 12 Jumlah Pelanggan PDAM Tirta Agara Kutacane Menurut Jenis Pelanggan di Kabupaten Aceh Tenggara, 2017
Picture *Number of Costumers Local Water Supply Company by Type of Costumers in Aceh Tenggara, 2017*



Sumber/Source: PDAM Tirta Agara Kutacane/Local Water Supply Company Kutacane

6.1 INDUSTRI/INDUSTRY

Tabel 6.1.1 Jumlah Industri Tradisional Menurut Jenis Industri di Kabupaten Aceh Tenggara, 2015
Number of Traditional Industries by Kind and Subdistrict in Aceh Tenggara Regency, 2015

Kecamatan Subdistrict	Pandai Besi Black smith	Pengga- raman Salt Making	Anyaman Tikar Canework	Anyaman Rotan Rattan Plait	Tukang Kaleng Can Producers	Sapu Ijuk/ Lidi/ Palm Fiber Broom
(1)	(2)	(3)	(4)	(5)	(6)	(7)
1. Lawe Alas	-	-	4	-	-	-
2. Babul Rahmah	-	-	-	-	-	3
3. Tanoh Alas	2	-	-	-	-	-
4. Lawe Sigala- gala	1	-	2	-	-	4
5. Babul Makmur	-	-	-	-	-	-
6. Semadam	-	-	-	-	-	-
7. Leuser	-	-	2	-	-	3
8. Bambel	-	-	-	-	-	-
9. Bukit Tusam	-	-	-	-	-	-
10. Lawe Sumur	-	-	5	-	-	-
11. Babussalam	1	-	4	1	2	-
12. Lawe Bulan	-	-	2	1	1	-
13. Badar	-	-	-	-	-	-
14. Darul Hasanah	-	-	-	1	-	1
15. Ketambe	-	-	-	-	-	1
16. Deleng Pokhkisen	1	-	3	-	-	2
Jumlah Total	5	-	22	3	3	14

Lanjutan Tabel/*Continued Table 6.1.1*

Kecamatan <i>Subdistrict</i>	Pembuatan Kopiah/ Tudung Layah <i>Hat Makers</i>	Tukang Jahit Bordir <i>Sewing Work</i>	Sulaman Benang Emas <i>Goldyarn Embroidery</i>	Tenun Ikat/ Adat <i>Weaving Work</i>	Jumlah <i>Total</i>
(1)	(8)	(9)	(10)	(11)	(12)
1. Lawe Alas	-	1	-	-	5
2. Babul Rahmah	-	-	-	-	3
3. Tanoh Alas	-	-	-	-	2
4. Lawe Sigala- gala	-	1	-	-	8
5. Babul Makmur	-	-	-	-	-
6. Semadam	-	-	-	-	-
7. Leuser	-	2	-	-	7
8. Babel	-	1	-	1	2
9. Bukit Tusam	-	-	-	-	-
10. Lawe Sumur	1	1	-	1	8
11. Babussalam	1	5	-	1	15
12. Lawe Bulan	-	-	-	-	4
13. Badar	-	-	-	-	-
14. Darul Hasanah	-	-	-	-	2
15. Ketambe	-	-	-	-	1
16. Deleng Pokhkisen	-	-	-	-	6
Jumlah Total	2	11	-	3	63

Sumber/*Source*: Dinas Perindustrian, Perdagangan dan Pertambangan Kabupaten Aceh Tenggara/*Industrial, Trade and Mining Services of Aceh Tenggara*

Tabel 6.1.2 Jumlah Industri Makanan dan Minuman Menurut Jenis Industri di Kabupaten Aceh Tenggara, 2015
Number of Food and Beverage Industries by Kind and Subdistrict in Aceh Tenggara Regency, 2015

Kecamatan Subdistrict	Limon Lemonade	Sirup Syrop	Tebu	Bubuk Kopi Coffe Powder	Tempe Soybean	Tahu Tofu
(1)	(2)	(3)	(4)	(5)	(6)	(7)
1. Lawe Alas	-	-	-	-	-	-
2. Babul Rahmah	-	-	-	-	-	-
3. Tanoh Alas	-	-	-	-	-	-
4. Lawe Sigala- gala	2	-	-	-	3	3
5. Babul Makmur	-	-	-	-	-	-
6. Semadam	-	-	-	-	-	-
7. Leuser	-	-	-	-	-	-
8. Bambel	-	-	-	-	-	-
9. Bukit Tusam	1	-	-	-	-	-
10. Lawe Sumur	-	-	-	-	-	-
11. Babussalam	-	-	4	4	2	8
12. Lawe Bulan	-	-	-	-	1	1
13. Badar	-	-	-	-	-	-
14. Darul Hasanah	-	-	-	-	-	-
15. Ketambe	-	-	-	-	-	-
16. Deleng Pokhkisen	-	-	-	-	-	-
Jumlah/Total	3	-	4	4	6	12

Lanjutan Tabel/*Continued Table 6.1.2*

Kecamatan <i>Subdistrict</i>	Kerupuk <i>Chips</i>	Roti/Mie <i>Bakery/ Noodle</i>	Minyak Goreng <i>Vegeta- ble Oil</i>	Industri Makanan Lainnya <i>Others</i>	Air Kemasan <i>Mineral Water</i>	Jumlah <i>Total</i>
(1)	(8)	(9)	(10)	(11)	(12)	(13)
1. Lawe Alas	-	1	-	-	1	2
2. Babul Rahmah	-	-	-	-	-	-
3. Tanoh Alas	-	-	-	-	-	-
4. Lawe Sigala -gala	3	2	-	-	-	13
5. Babul Makmur	1	4	-	-	-	5
6. Semadam	-	-	-	-	-	-
7. Leuser	-	-	-	-	-	-
8. Babel	-	-	-	-	-	-
9. Bukit Tusam	-	-	-	-	-	1
10. Lawe Sumur	-	-	-	-	-	-
11. Babussalam	1	5	-	-	2	26
12. Lawe Bulan	-	-	-	-	-	2
13. Badar	-	-	-	-	-	-
14. Darul Hasanah	-	-	-	-	-	-
15. Ketambe	-	-	-	-	-	-
16. Deleng Pokhkisen	-	-	-	-	-	-
Jumlah/Total	5	12	-	-	3	49

Sumber/*Source*: Dinas Perindustrian, Perdagangan dan Pertambangan Kabupaten Aceh Tenggara/*Industrial, Trade and Mining Services of Aceh Tenggara*

Tabel 6.1.3 Jumlah Industri Jasa Menurut Jenis Industri di Kabupaten Aceh Tenggara, 2015
Table *Number of Services Industries by Kind and Subdistrict in Aceh Tenggara Regency, 2015*

Kecamatan Subdistrict	Reparasi Sepeda Bike Reparation	Reparasi Sepeda Motor Motorbike Reparation	Tambal Ban Tire Repair	Reparasi Mobil Automobil Reparation	Percetakan Stempel/ Sablon Printing House
(1)	(2)	(3)	(4)	(5)	(6)
1. Lawe Alas	-	3	3	3	-
2. Babul Rahmah	-	1	-	1	-
3. Tanoh Alas	-	-	-	-	-
4. Lawe Sigala -gala	1	8	5	2	1
5. Babul Makmur	-	-	-	-	-
6. Semadam	-	2	1	1	1
7. Leuser	-	-	-	-	-
8. Bambel	-	6	2	1	2
9. Bukit Tusam	-	-	1	-	-
10. Lawe Sumur	-	-	-	-	-
11. Babussalam	6	38	11	10	10
12. Lawe Bulan	-	3	-	1	-
13. Badar	-	5	3	2	-
14. Darul Hasanah	-	-	-	-	-
15. Ketambe	-	2	1	-	-
16. Deleng Pokhkisen	-	-	-	-	-
Jumlah/Total	7	68	27	21	14

Lanjutan Tabel/*Continued Table 6.1.3*

Kecamatan <i>Subdistrict</i>	Reparasi Alat-alat Elektronik <i>Electronic Technician</i>	Tukang Las <i>Welder</i>	Tukang Mas Golds <i>mith</i>	Tukang Gigi <i>Tradition al Dentist</i>	Reparasi Jam <i>Watch Expert</i>	Salon/ Rias Pengan tin
(1)	(7)	(8)	(9)	(10)	(11)	(12)
1. Lawe Alas	-	1	-	-	-	1
2. Babul Rahmah	-	-	-	-	-	1
3. Tanoh Alas	-	-	-	-	-	-
4. Lawe Sigala- gala	3	1	8	2	3	4
5. Babul Makmur	-	-	-	-	-	-
6. Semadam	1	1	-	-	-	-
7. Leuser	-	-	-	-	-	-
8. Babel	1	3	-	-	-	2
9. Bukit Tusam	-	-	-	-	-	-
10. Lawe Sumur	1	-	-	-	-	-
11. Babussalam	5	6	25	3	3	10
12. Lawe Bulan	-	1	3	-	-	1
13. Badar	2	2	-	-	-	2
14. Darul Hasanah	-	-	-	-	-	1
15. Ketambe	-	-	-	-	-	-
16. Deleng Pokhkisen	-	-	-	-	-	-
Jumlah/Total	14	15	36	5	6	22

Lanjutan Tabel/*Continued Table 6.1.3*

Kecamatan <i>Subdistrict</i>	Foto Copy <i>Photo copy</i>	Reparasi Kacamata <i>Eyeglass Repair</i>	Reparasi dinamo <i>Rotor Repair</i>	Reparasi Radiator <i>Radiator Repair</i>	Reparasi Jok Mobil <i>Auto Mobil Seat Repair</i>	Jumlah <i>Total</i>
(1)	(13)	(14)	(15)	(16)	(17)	(18)
1. Lawe Alas	1	-	-	-	-	12
2. Babul Rahmah	1	-	-	-	-	4
3. Tanoh Alas	-	-	-	-	-	0
4. Lawe Sigala -gala	3	-	1	1	1	44
5. Babul Makmur	-	-	-	-	-	0
6. Semadam	-	-	-	-	-	7
7. Leuser	-	-	-	-	-	0
8. Bambel	3	-	-	-	-	20
9. Bukit Tusam	-	-	1	-	-	2
10. Lawe Sumur	-	-	-	-	-	1
11. Babussalam	12	3	3	1	2	148
12. Lawe Bulan	-	-	-	-	-	9
13. Badar	4	-	-	-	-	20
14. Darul Hasanah	-	-	-	-	-	1
15. Ketambe	-	-	-	-	-	3
16. Deleng Pokhkisen	-	-	-	-	-	0
Jumlah/ <i>Total</i>	24	3	5	2	3	272

Sumber/*Source*: Dinas Perindustrian, Perdagangan dan Pertambangan Kabupaten Aceh Tenggara/*Industrial, Trade and Mining Services of Aceh Tenggara*

Tabel 6.1.4 Jumlah Industri Bangunan/Bahan Konstruksi Menurut Jenis Industri di Kabupaten Aceh Tenggara, 2015
Number of Building Industries/Construction Material by Its Kind and Subdistric in Aceh Tenggara Regency, 2015

Kecamatan <i>Subdistrict</i>	Batu Bata <i>Brick</i>	Batako <i>Block</i>	Perabot/ Kusen <i>Furnishings</i>	Lainnya <i>Other</i>
(1)	(2)	(3)	(4)	(5)
1. Lawe Alas	-	-	-	-
2. Babul Rahmah	2	-	-	-
3. Tanoh Alas	-	-	-	-
4. Lawe Sigala- gala	3	-	6	-
5. Babul Makmur	-	-	3	-
6. Semadam	-	-	-	-
7. Leuser	-	-	-	-
8. Bambel	-	1	-	-
9. Bukit Tusam	8	-	-	-
10. Lawe Sumur	-	-	-	-
11. Babussalam	-	1	8	-
12. Lawe Bulan	-	-	-	-
13. Badar	15	2	4	-
14. Darul Hasanah	-	-	2	-
15. Ketambe	-	-	-	-
16. Deleng Pokhkisen	-	-	1	-
Jumlah/Total	28	4	24	-

Sumber/Source: Dinas Perindustrian, Perdagangan dan Pertambangan Kabupaten Aceh Tenggara/Industrial, Trade and Mining Services of Aceh Tenggara

6.2 ENERGI/ENERGY

Tabel 6.2.1 Jumlah KWh Terjual pada PT. PLN (Persero) Rayon Kutacane di Kabupaten Aceh Tenggara, 2017
Number of KWh of State Electrical Company of Kutacane in Aceh Tenggara Regency, 2017

Bulan Month	Jumlah KWh Terjual Sold KWh		Produksi KWh Production
	Pemakaian Sendiri Self Consumption	disalurkan pada Pelanggan Channeled to Consumer	
(1)	(2)	(3)	(4)
1 Januari/January	5 850	4 921 338	6 500 891
2 Februari/February	5 486	4 973 224	6 096 179
3 Maret/March	6 048	5 421 559	6 720 093
4 April/April	5 668	5 194 046	6 298 498
5 Mei/May	6 170	5 399 143	6 855 988
6 Juni/June	6 001	5 502 829	6 668 680
7 Juli/July	5 971	5 255 395	6 635 315
8 Agustus/August	5 928	5 830 848	6 587 243
9 September/September	5 810	5 197 926	6 455 856
10 Oktober/Oktober	28 867	5 498 259	6 761 840
11 November/November	32 893	5 373 563	6 350 851
12 Desember/December	30 525	5 336 302	6 686 641
Jumlah/Total	145 217	63 904 432	78 618 075

Sumber/Source: PT. PLN (Persero) Rayon Kutacane Kab. Aceh Tenggara/State electricity Company of Aceh Tenggara

Tabel 6.2.2 Perkembangan Penjualan dan Penagihan pada PT. PLN (Persero) Rayon Kutacane di Kabupaten Aceh Tenggara, 2017
Table Sales and Billing of State Electrical Company of Aceh Tenggara Regency, 2017

	Bulan Month	Penjualan (Rp) Selling	Penagihan (Rp) Billing
	(1)	(2)	(3)
1	Januari/January	3 402 560 027	1 759 060 073
2	Februari/February	3 634 118 676	2 226 033 505
3	Maret/March	4 211 715 187	2 303 137 796
4	April/April	4 132 576 935	2 223 849 773
5	Mei/May	4 523 728 803	2 348 484 147
6	Juni/June	4 611 164 150	2 506 001 497
7	Juli/July	4 377 161 325	2 997 745 410
8	Agustus/August	4 477 388 175	2 563 269 885
9	September/September	4 252 825 491	2 440 965 288
10	Oktober/Oktober	4 552 894 799	2 477 834 306
11	November/November	4 360 814 843	2 508 125 403
12	Desember/December	4 420 596 618	2 899 814 392
	Jumlah/Total	50 957 545 029	29 254 321 475

Sumber/Source: PT. PLN (Persero) Rayon Kutacane Kab. Aceh Tenggara/State electricity Company of Aceh Tenggara

Tabel 6.2.3 Jumlah Desa yang Sudah dan Belum Mendapatkan Saluran PDAM Menurut Kecamatan di Kabupaten Aceh Tenggara, 2016
Number of Villages With and Without distributed by Local Water Supply Company by Subdistrict and Month in Aceh Tenggara Regency, 2016

Kecamatan Subdistrict	Jumlah Desa Number of Village	Desa Ber PDAM Village with Local Water Supply	Desa Belum ada PDAM Village with out Local Water Supply	% Desa PDAM % of Village that Had Local Water Supply	Jumlah Pelanggan Number of Customers
(1)	(2)	(3)	(4)	(5)	(6)
1. Lawe Alas	28	0	28	0,00	0
2. Babul Rahmah	27	0	27	0,00	0
3. Tanoh Alas	14	0	14	0,00	0
4. Lawe Sigala gala	35	11	24	31,43	583
5. Babul Makmur	21	17	4	80,95	149
6. Semadam	19	5	14	26,32	228
7. Leuser	23	0	23	0,00	0
8. Bambel	33	0	33	0,00	0
9. Bukit Tusam	23	9	14	39,13	150
10. Lawe Sumur	18	0	18	0,00	0
11. Babussalam	27	20	5	74,07	2 463
12. Lawe Bulan	24	1	23	4,17	20
13. Badar	18	13	5	72,22	591
14. Darul Hasanah	28	0	28	0,00	0
15. Ketambe	25	0	25	0,00	0
16. Deleng Pokhkisen	22	0	22	0,00	0
Jumlah/ Total	385	76	307	19,74	4 184

Sumber/Source: PDAM Tirta Agara Kutacane/Local Water Supply Company Kutacane

Tabel 6.2.4 Kapasitas Produksi Air Minum pada PDAM Tirta Agara Menurut Sumber Air di Kabupaten Aceh Tenggara, 2016
Drinking Water Production Capacity by Local Water Supply Company and Water Resources in Aceh Tenggara Regency, 2016

Sumber Resources	Jumlah (Liter/Detik) Total (Litres/Second)
(1)	(2)
Lawe Sikap	60
Lawe Harum I	7
Lawe Harum II	30
Bukit Tusam	10
Simpang Semadam	10
Lawe Sigala Gala	10
Babul Makmur	15

Sumber/Source: PDAM Tirta Agara Kutacane/Local Water Supply Company Kutacane

Tabel 6.2.5 Jumlah Pelanggan PDAM Tirta Agara Kutacane Menurut Jenis Pelanggan di Kabupaten Aceh Tenggara, 2017
Number of Costumers Local Water Supply Company by Type of Costumers in Aceh Tenggara, 2017

Konsumen <i>Costumers</i>	Jumlah Pelanggan <i>Number of Customers</i>	Nilai (Rp) <i>Value</i>
(1)	(2)	(3)
1. Rumah Tempat Tinggal <i>Shelter Houses</i>	4 133	155 581 925
2. Niaga <i>Business</i>	146	10 220 000
3. Rumah Ibadah /Badan Sosial <i>Houses Of Worship/Social Community</i>	20	734 000
4. Instansi Pemerintah <i>Government</i>	30	1 890 900
Jumlah/Total	4 329	168 426 825

Sumber/Source: PDAM Tirta Agara Kutacane/Local Water Supply Company Kutacane

BAB/CHAPTER 7 PERDAGANGAN/TRADE

Koperasi di Kabupaten Aceh Tenggara



PENJELASAN TEKNIS**TECHNICAL NOTES**

- | | |
|---|---|
| <ol style="list-style-type: none"> 1. Sistem pencatatan Statistik Ekspor dan Impor adalah “General Trade” dengan wilayah pencatatan meliputi seluruh wilayah kepabeanaan Indonesia. 2. Pengesahan dokumen kepabeanaan ekspor dan impor dilakukan oleh Bea dan Cukai berdasarkan Persetujuan Muat/Bongkar Barang. 3. Data ekspor berasal dari dokumen kepabeanaan BC 3.0 atau yang disebut dokumen Pemberitahuan Ekspor Barang (PEB) yang diisi oleh eksportir. 4. Data impor berasal dari dokumen kepabeanaan BC 2.0 atau yang disebut dokumen Pemberitahuan Impor Barang (PIB), Pemberitahuan Impor Barang Khusus (PIBK), Pemberitahuan Pabean Free Trade Zone (PPFTZ) dan dokumen kepabeanaan BC 2.3 yang mencatat impor barang dari Luar Negeri ke Kawasan Berikat. 5. Barang-barang yang dikirim ke luar negeri untuk diolah dicatat sebagai ekspor, sedangkan hasil olahan yang dikembalikan ke Indonesia dicatat | <ol style="list-style-type: none"> 1. <i>The recording of export and import statistics is based on General Trade System covering all Indonesian customs areas.</i> 2. <i>The legalization of customs export and import documents is conducted by the Customs and Excise Office.</i> 3. <i>The export data are compiled based on customs export documents BC 3.0 or known as Export Declarations (PEB), filled by exporters.</i> 4. <i>The import data are compiled based on customs import documents BC 2.0 or known as Import Declarations Form (PIB), Import Declarations Form for Special Commodity (PIBK), Customs Declaration Form for Free Trade Zone (PPFTZ), and customs import documents BC 2.3 which records import goods from foreign country to Bounded Zones Area.</i> 5. <i>Goods send abroad for processing purposes are recorded as export while its product sent to Indonesia are recorded as import.</i> |
|---|---|

TRADE

sebagai impor.

6. Barang-barang luar negeri yang diolah di dalam negeri dicatat sebagai barang impor meskipun barang olahan tersebut akan kembali ke luar negeri.
 7. Barang-barang yang tidak dicakup dalam pencatatan:
 - a. Pakaian dan barang-barang perhiasan penumpang.
 - b. Barang-barang bawaan penumpang dari/ke luar negeri untuk dipakai sendiri, kecuali lemari es, pesawat televisi, dan sebagainya.
 - c. Barang-barang untuk keperluan perwakilan kedutaan suatu negara.
 - d. Barang-barang ekspedisi dan ekshibisi atau pameran.
 - e. Barang-barang untuk militer yang diimpor langsung oleh angkatan bersenjata
 - f. Pembungkus/peti kemas untuk diisi kembali.
 - g. Uang dan surat-surat berharga.
 - h. Barang-barang contoh
 8. Sistem pengolahan dokumen impor/ekspor Indonesia adalah sistem "Carry Over" yaitu dokumen ditunggu selama satu bulan, setelah bulan berjalan, sedangkan
6. *Foreign goods processed in Indonesia are still recorded as imports although the products will be sent to abroad.*
 7. *The following goods are not included in the statistics:*
 - a. *Clothings and passengers' jewelry.*
 - b. *Luggage of passengers for own use, except refrigerators, television sets, etc.*
 - c. *Goods imported/exported for the use of foreign representative countries/embassies.*
 - d. *Goods for expeditions, and shows or exhibitions.*
 - e. *Military goods directly imported by the Armed Forces.*
 - f. *Packings/containers to be refilled.*
 - g. *Bank notes and securities*
 - h. *Sample goods*
 8. *The carry-over system is used in processing Indonesian export and import documents. Documents are processed one month after the current month, while those received*

dokumen-dokumen yang terlambat akan diolah pada bulan berikutnya. Dengan demikian dokumen bulan-bulan sebelumnya yang terlambat diterima dan masuk pada bulan berjalan, diperlakukan sebagai dokumen bulan pengolahan.

later will be processed for the succeeding month. This means previous documents received in the current month will be treated as processed documents.

9. **Pelabuhan Muat** adalah pelabuhan darimana barang diangkut ke luar negeri atau diekspor

9. **Port of loading** is port where the goods are transported out of the country or exported.

10. **Negara tujuan** adalah negara tujuan akhir yang diketahui untuk barang ekspor yang dikirim ke luar negeri

10. **Country of destination** is country that is known to export goods sent abroad.

11. **Jenis komoditi** adalah barang ekspor yang dicatat sesuai kode Harmonized System (HS)

11. **Type commodity** is exported goods recorded based on Harmonized System (HS) code.

ULASAN**DESCRIPTION****7.1 Beras**

Selama tahun 2017 jumlah penyaluran beras bulog di Kabupaten Aceh Tenggara, 98,45 persen ditujukan untuk raskin, 1,15 persen untuk cadangan beras pemerintah, dan 0,32 persen untuk pegawai Perum BUMN (Pegawai BULOG) Kabupaten Aceh Tenggara.

7.2 Perusahaan

Sampai dengan desember 2015, terdapat 420 perusahaan yang memiliki SIUP di Kabupaten Aceh Tenggara, 164 perusahaan yang terdaftar terdapat di kecamatan Babussalam.

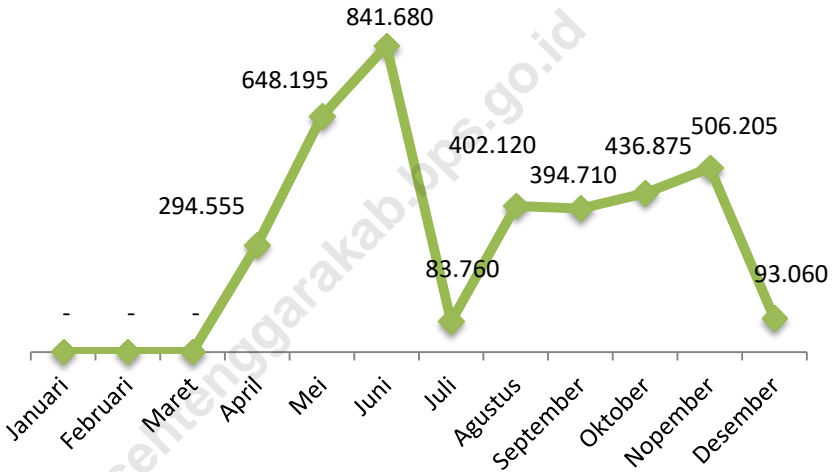
7.1. Rices

During the year 2017 the amount of rice Bulog in Aceh Tenggara Regency, aimed raskin 98.45 percent, 1.15 percent for the government's rice reserve, and 0.32 percent for state employees Perum BUMN (BULOG's employees) of Aceh Tenggara Regency.

7.2. Corporation

Until the end of December of 2015, 420 listed as registered corporation in Aceh Tenggara. 164 of it was located in Babussalam.

Gambar 13 Jumlah Penyaluran Beras Raskin oleh Perum BULOG Sub divre Kutacane Kabupaten Aceh Tenggara (kg), 2017
Picture **Number of Raskin distribution by Kutacane Sub divre of Logistics Public Company of Aceh Tenggara Regency (kg), 2017**



Sumber/Source: Perum BULOG Sub divre Kutacane/Kutacane Sub divre of Logistics Public Company of Aceh Tenggara Regency

Tabel 7.1 Jumlah Pengadaan Gabah dan Beras oleh Perum BULOG Subdivre Kutacane Kabupaten Aceh Tenggara, 2017
Table *Number of Rice and Unhulled Rice Procurement by Kutacane Subdivre of Logistics Public Company of Aceh Tenggara Regency, 2017*

Pengadaan Melalui <i>Procurement Through</i>	Jumlah/Amount (Kg)	
	Gabah <i>Unhulled Rice</i>	Beras <i>Rice</i>
(1)	(2)	(3)
1. Koperasi <i>Cooperation</i>	-	-
2. Non Koperasi <i>Non Cooperation</i>	-	-
3. Satgas/Satker <i>Duty Unit</i>	-	104 775
4. Langsung <i>directly</i>	-	-
Jumlah/Total	-	104 775

Sumber/Source: Perum BULOG Sub divre Kutacane/Kutacane Sub divre of Logistics Public Company of Aceh Tenggara Regency

Tabel 7.2 Jumlah Pemasukan/Penerimaan Beras oleh Perum BULOG Subdivre Kutacane Kabupaten Aceh Tenggara, 2017
Number of Incoming Rice by Kutacane Subdivre of Logistics Public Company of Aceh Tenggara Regency, 2017

Sumber Source	Jumlah Pemasukan Beras Total Incoming Rice (Kg)
(1)	(2)
1. Sub divre Kutacane (ADA DN)	-
2. divre NAD (Move Reg)	-
3. Drive SUMUT (Move Nas)	-
4. Sub divre Lhokseumawe (Move Reg)	4 220 000
5. Sub divre Sigli (Move Reg)	-
Jumlah/Total	4 220 000

Sumber/Source: Perum BULOG Sub divre Kutacane/Kutacane Sub divre of Logistics Public Company of Aceh Tenggara Regency

Tabel 7.3 Jumlah Penyaluran/Penjualan (Kg) Beras oleh Perum BULOG Subdivre Kutacane Kabupaten Aceh Tenggara, 2017
Table Number of distribution/Selling (Kg) Rice by Kutacane Subdivre of Logistics Public Company of Aceh Tenggara Regency, 2017

Bulan Month	Pegawai BUMN (Pegawai BULOG) State Enterprise Officer	PT. Korp BULOG (Petugas Keamanan) Security Officer	OSBH Op. Pasar	Polri/TNI AD Police/Army
(1)	(2)	(3)	(4)	(5)
Januari/January	1 060	240	-	-
Februari/February	-	240	-	-
Maret/March	1 040	240	-	-
April/April	1 040	240	-	-
Mei/May	1 040	240	-	-
Juni/June	1 040	-	-	-
Juli/July	1 040	480	-	-
Agustus/August	1 040	-	-	-
September/September	1 010	480	-	-
Oktober/October	920	240	-	-
Nopember/November	920	240	-	-
Desember/December	1 880	240	-	-
Jumlah Total	12 030	2 880	-	-

Lanjutan Tabel/*Continued Table 7.3*

Bulan <i>Month</i>	Lembaga Pemasya- rakatan <i>State Prison</i>	Cadangan Beras Pemerintah <i>Government's Rice Reserve</i>	Transmigran <i>Transmigrant</i>	Raskin <i>Poor Rice</i>
(1)	(6)	(7)	(8)	(9)
Januari/ <i>January</i>	-	3 272	-	-
Februari/ <i>February</i>	-	-	-	-
Maret/ <i>March</i>	-	-	-	-
April/ <i>April</i>	-	38 810	-	294 555
Mei/ <i>May</i>	-	-	-	648 195
Juni/ <i>June</i>	-	-	-	841 680
Juli/ <i>July</i>	-	-	-	83 760
Agustus/ <i>August</i>	-	-	-	402 120
September/ <i>September</i>	-	1 252	-	394 710
Oktober/ <i>October</i>	-	-	-	436 875
Nopember/ <i>November</i>	-	-	-	506 205
Desember/ <i>December</i>	-	-	-	93 060
Jumlah/<i>Total</i>	-	43 334	-	3 701 160

Sumber/*Source*: Perum BULOG Sub divre Kutacane/*Kutacane Sub divre of Logistics Public Company of Aceh Tenggara Regency*

Tabel 7.4 Jumlah Koperasi Menurut Jenisnya di Kabupaten Aceh Tenggara, 2017
Table Number of Cooperation by Its Kind in Aceh Tenggara Regency, 2017

	Jenis Koperasi <i>Cooperation Kind</i>	Koperasi/ <i>Cooperation</i>			Jumlah <i>Total</i>	
		Aktif <i>Active</i>	Baru <i>New</i>	Tidak Aktif Tidak Aktif <i>Not Active</i>		Beku
	(1)	(2)	(3)	(4)	(5)	(6)
1	KUD	19	-	10	-	29
2	KPN	18	-	9	-	27
3	KPRI	1	-	1	-	2
4	KSP / KJKS	5	2	-	-	7
5	KOPONTREN	12	2	1	-	15
6	KOPKAR	3	-	5	1	9
7	KSU	198	6	28	-	232
8	KOP. WANITA	17	5	6	-	28
9	KOPPAS	7	-	5	-	12
10	KOPINKRA	6	-	4	-	10
11	PRIMKOP. TNI / POLRI	4	-	-	-	4
12	KOPMA / KOSIKA	3	-	-	-	3
13	KOPTAN	46	-	10	-	56
14	Kop. Perkebunan	6	-	-	-	6
15	Kop. Perikanan/Nelayan	2	1	-	-	3
16	Kop. Peternakan	1	-	-	-	1
17	Kop. Kehutanan	-	-	-	-	-
18	Kop. Pariwisata	-	-	-	-	-
19	Kop. Pemuda	9	-	1	-	10
20	Kop. Pertambangan	-	-	-	-	-
21	Kop. Angkutan	6	-	2	-	8
22	Kop. Sekunder	-	-	-	-	-
23	Kop. Pensiunan	-	-	1	-	1
24	Kop. Lainnya	11	1	4	-	16

Sumber/*Source*: Dinas Koperasi, UKM dan Transmigrasi Kabupaten Aceh Tenggara/*Transmigration, Small-Medium Enterprises and Cooperation Services of Aceh Tenggara Regency*

Tabel 7.5 Jumlah Perusahaan Memiliki Tanda Daftar Perusahaan Menurut Jenisnya Menurut Kecamatan di Kabupaten Aceh Tenggara, 2017
Table Number of Companies Have a List of Companies Sign by Subdistrict and Its Kind in Aceh Tenggara Regency, 2017

Kecamatan Subdistrict	PT	CV	FA	Kop	PP
(1)	(2)	(3)	(4)	(5)	(6)
1. Lawe Alas
2. Lawe Sigala-gala
3. Bambel
4. Babussalam
5. Badar
6. Darul Hasanah
7. Babul Makmur
8. Lawe Bulan
9. Bukit Tusam
10. Semadam
11. Babul Rahmah
12. Ketambe
13. Deleng Pokhkisen
14. Lawe Sumur
15. Tanoh Alas
16. Leuser
Jumlah/Total

Sumber/Source : Dinas Penanaman Modal dan Pelayanan Terpadu Satu Pintu Kabupaten Aceh Tenggara/Investment and One Stop Service Office of Aceh Tenggara Regency

Tabel 7.6 Jumlah Perusahaan Memiliki SITU, IR, TDP, dan SIUP Menurut Kecamatan di Kabupaten Aceh Tenggara, 2017
Table Number of Companies Have a List of Companies Sign by Subdistrict and Its Kind in Aceh Tenggara Regency, 2017

	Kecamatan	SITU	IR	TDP	SIUP
	(1)	(2)	(3)	(4)	(5)
1	Lawe Alas	40	40	26	22
2	Babul Rahmah	24	23	14	13
3	Tahoh Alas	20	20	8	8
4	Lawe Sigala-gala	81	81	45	40
5	Babul Makmur	80	79	43	40
6	Semadam	77	77	37	30
7	Leuser	12	12	6	4
8	Bambel	119	119	71	61
9	Bukit Tusam	22	22	12	13
10	Lawe Sumur	19	19	15	10
11	Babussalam	461	462	263	252
12	Lawe Bulan	116	116	62	62
13	Badar	100	99	55	56
14	Darul Hasanah	17	17	15	15
15	Ketambe	29	29	16	16
16	Deleng Pokhkisen	21	21	11	12
	Jumlah/Total	1 238	1 236	699	654

Sumber/Source : Dinas Penanaman Modal dan Pelayanan Terpadu Satu Pintu Kabupaten Aceh Tenggara/Investment and One Stop Service Office of Aceh Tenggara Regency

Tabel 7.7 Jumlah Perusahaan Memiliki SITU, IR, TDP, dan SIUP Menurut Kecamatan di Kabupaten Aceh Tenggara, 2016
Table *Number of Companies Have a List of Companies Sign by Subdistrict and Its Kind in Aceh Tenggara Regency, 2016*

	Kecamatan	SITU	IR	TDP	SIUP
	(1)	(2)	(3)	(4)	(5)
1	Lawe Alas	31	31	19	18
2	Babul Rahmah	13	13	10	10
3	Tahoh Alas	10	10	3	4
4	Lawe Sigala-gala	66	66	34	32
5	Babul Makmur	58	57	42	42
6	Semadam	41	41	23	25
7	Leuser	14	14	12	12
8	Bambel	61	61	32	32
9	Bukit Tusam	13	13	8	9
10	Lawe Sumur	16	16	10	11
11	Babussalam	264	260	151	150
12	Lawe Bulan	65	63	39	39
13	Badar	83	82	43	41
14	Darul Hasanah	7	7	6	6
15	Ketambe	13	13	9	9
16	Deleng Pokhkisen	10	10	7	7
	Jumlah/Total	765	757	448	447

Sumber/Source : Dinas Penanaman Modal dan Pelayanan Terpadu Satu Pintu Kabupaten Aceh Tenggara/*Investment and One Stop Service Office of Aceh Tenggara Regency*

Tabel 7.8 Jumlah Perusahaan Memiliki SITU, IR, TDP, dan SIUP Menurut Kecamatan di Kabupaten Aceh Tenggara, 2015
Table Number of Companies Have a List of Companies Sign by Subdistrict and Its Kind in Aceh Tenggara Regency, 2015

	Kecamatan	SITU	IR	TDP	SIUP
	(1)	(2)	(3)	(4)	(5)
1	Lawe Alas	28	28	16	16
2	Babul Rahmah	15	15	10	13
3	Tahoh Alas	12	12	10	9
4	Lawe Sigala-gala	77	77	46	46
5	Babul Makmur	82	82	52	51
6	Semadam	66	66	41	40
7	Leuser	6	6	5	5
8	Bambel	80	80	50	51
9	Bukit Tusam	16	16	12	13
10	Lawe Sumur	21	21	14	14
11	Babussalam	427	426	248	248
12	Lawe Bulan	84	84	57	60
13	Badar	79	79	54	52
14	Darul Hasanah	16	16	11	12
15	Ketambe	13	13	8	8
16	Deleng Pokhkisen	22	22	18	18
	Jumlah/Total	1 044	1 043	652	656

Sumber/Source : Dinas Penanaman Modal dan Pelayanan Terpadu Satu Pintu Kabupaten Aceh Tenggara/Investment and One Stop Service Office of Aceh Tenggara Regency

Jumlah Hotel dan Akomodasi Lainnya
di Kabupaten Aceh Tenggara Tahun 2017

Hotel Berbintang

1

**Hotel Melati dan
Penginapan Lainnya**

16

Total

17

PENJELASAN TEKNIS

1. **Wisatawan mancanegara** (wisman) ialah setiap pengunjung yang mengunjungi suatu negara di luar tempat tinggalnya, didorong oleh satu atau beberapa keperluan tanpa bermaksud memperoleh penghasilan di tempat yang dikunjungi dan lamanya kunjungan tersebut tidak lebih dari satu tahun (12 bulan). Definisi ini mencakup 2 (dua) kategori wisatawan mancanegara, yaitu :
 - a. Wisatawan (turis) ialah setiap pengunjung seperti definisi di atas yang tinggal paling sedikit 24 jam, akan tetapi tidak lebih dari 1 (satu) tahun di tempat yang dikunjungi, dengan maksud antara lain: berlibur, rekreasi, olah raga, bisnis, menghadiri pertemuan, studi, dan kunjungan dengan alasan kesehatan.
 - b. *Excursionist* ialah setiap pengunjung seperti definisi di atas yang tinggal kurang dari 24 jam di tempat yang dikunjungi (termasuk "Cruise passengers"). Cruise Passengers ialah setiap pengunjung yang tiba di suatu negara di mana mereka tidak menginap di akomodasi yang

TECHNICAL NOTES

1. **An International Visitor** is any person visiting a country other than his usual place of residence for any reason other than for earning income in the country visited, and the length of stay is no more than one year (12 months). This definition covers two categories of foreign visitors, namely :
 - a. "Tourist" is any visitor staying for at least 24 hours, but no more than one year, in the country visited, with the intention of visiting, and for any of these purposes: Pleasure, recreation and sports, Business, visiting friends and relatives, missions, attending meetings, conferences, visit for health reasons and study.
 - b. "Excursionist" is any visitor staying less than 24 hours in the country visited including, "Cruise Passengers", i.e. visitors arriving in a country without staying in any accommodation available in the visited country.

HOTEL AND TOURISM

tersedia di negara tersebut, misalnya dengan kapal laut.

- Rata-rata lama tinggal** adalah rata-rata waktu tinggal wisatawan mancanegara di Indonesia untuk satu kali kunjungan.
- Average length of stay** is the average stay duration of foreign visitor in Indonesia for one trip.
- Usaha penyediaan akomodasi adalah usaha yang menyediakan pelayanan penginapan yang dapat dilengkapi dengan pelayanan pariwisata lainnya. Usaha penyediaan akomodasi dapat berupa hotel, vila, pondok wisata, bumi perkemahan, persinggahan karavan, dan akomodasi lainnya yang digunakan untuk tujuan pariwisata.
- The business of providing accommodation** is a business that provides specialty services that can be equipped with other tourism services. It includes hotel, villa, cottage, camping, caravan stop, and other accommodation that are used for tourism purposes.
- Hotel** adalah penyediaan akomodasi secara harian berupa kamar-kamar di dalam satu bangunan yang dapat dilengkapi dengan jasa pelayanan makan dan minum, kegiatan hiburan dan atau fasilitas lainnya. Hotel terdiri dari hotel berbintang dan hotel non- bintang.
- Hotel** is a daily supply of accommodation rooms within a building which can be equipped with eating and drinking services, entertainment activities and/or other facilities. Hotel consists of a classified hotel and a non-classified hotel.
- Hotel bintang** adalah usaha penyediaan jasa pelayanan penginapan, makan minum serta jasa lainnya bagi umum dengan menggunakan sebagian atau
- A star hotel** is the business of providing an accommodation, eating and drinking as well as other services for the public by using a building or a part of a building. It is

seluruh bangunan. Usaha ini dikelola secara komersial serta memenuhi ketentuan persyaratan sebagai hotel bintang (termasuk berlian) yang ditetapkan dalam surat keputusan instansi yang membinanya. Misalnya hotel bintang lima, hotel bintang empat dan seterusnya.

managed commercially and meets specified requirements as a star hotel (including diamonds) set forth in the decree of fostering agency. For example, five star hotel, four star hotel, and so on.

6. **Tingkat penghunian kamar hotel** adalah persentase banyaknya malam kamar yang dihuni terhadap banyaknya malam kamar yang tersedia.
7. **Rata-rata lamanya tamu menginap** adalah banyaknya malam tempat tidur yang terpakai (malam tamu) dengan banyaknya tamu yang menginap di hotel atau akomodasi lainnya.

6. **Room occupancy rate** is the number of room-nights occupied divided by the number of room-nights available, multiplied by 100 percent.
7. **Average length of stay** is the number of bed-nights used (guest night) divided by the number of guests coming to spend the night at the accommodation.

ULASAN

Hotel dan penginapan di Kabupaten Aceh Tenggara tahun 2017 berjumlah 17. Hanya 1 dari 17 yang berkategori setara hotel bintang 2. Sedangkan 17 lainnya berkategori akomodasi jenis melati, wisma/*guest house*, motel, dengan rincian 3 akomodasi melati, 12 wisma/*guest house*, dan 1 motel.

Selain Kecamatan Babussalam, akomodasi lainnya, khususnya kategori wisma/*guest house*, banyak terdapat di Kecamatan Ketambe.

DESCRIPTION

Hotel and hostel in Aceh Tenggara Regency in 2017 as many as 17. Only 1 of 17 that categorized equal to 2 star hotel. While others had categorized melati, guest house, motel, which is 3 melati, 12 guest houses, and 1 motel.

Not only Babussalam Subdistrict, there are several other accomodations in Ketambe Subdistrict, especially guest house.

Tabel 8.1.1 Hotel dan Penginapan di Kabupaten Aceh Tenggara, 2017
Table Hotel and Hostel in Aceh Tenggara Regency, 2017

Nama Hotel/Penginapan Hotel/Hostel	Kriteria Criteria	Jumlah Tempat Tidur Number of Beds	Alamat Address
(1)	(2)	(3)	(4)
Hotel Brudihe	Hotel Melati	42	Kota Kutacane, Babussalam
Hotel Sartika	Hotel Berbintang	36	Mbarung, Babussalam
Hotel Eka Jaya	Hotel Melati	19	Perapat Hilir, Babussalam
Hotel Maroon	Hotel Melati	54	Kota Kutacane, Babussalam
Penginapan Bali Buene	Wisma/Guest House	32	Kota Kutacane, Babussalam
Wisma Wisata Leuser Antara	Wisma/Guest House	10	Kota Kutacane, Babussalam
Wisma Jambu Alas	Wisma/Guest House	55	Pulo Kemiri, Babussalam
Wisma Junaidi	Wisma/Guest House	22	Lawe Rutung, Lawe Bulan
Wisma Suci Ayu	Wisma/Guest House	22	Lawe Rutung, Lawe Bulan
Wisma Cinta alam	Wisma/Guest House	15	Ketambe
Thousand Hill Guest House	Wisma/Guest House	7	Ketambe
Grand Friendship Guest House	Wisma/Guest House	13	Ketambe
Ketambe Pondok Wisata	Wisma/Guest House	13	Ketambe
Leuser Guest House	Wisma/Guest House	6	Ketambe
Mus Guest House	Wisma/Guest House	19	Ketambe
Wisma Sadar Wisata	Wisma/Guest House	7	Ketambe
Intan Motel	Motel	48	Lawe Perbunga, Babul Makmur

Sumber/Source: BPS Kabupaten Aceh Tenggara/BPS-Statistics of Aceh Tenggara Regency

Tabel 8.1.2 Tempat Pariwisata di Kabupaten Aceh Tenggara, 2017
Table Tourism Location in Aceh Tenggara Regency, 2017

Nama Tempat Pariwisata <i>Name of Tourism</i>	Alamat <i>Address</i>
(1)	(2)
1. Objek Wisata Ketambe	Desa Ketambe Kec. Ketambe
2. Objek Wisata Lawe Ger - Ger	Desa Lawe Ger - ger Kec Badar
3. Objek Wisata Pante Goyang	Desa Mamas Kec. Darul Hasnah
4. Objek Wisata Lawe Sikap	Desa Batu Mbulan Kec. Babussalam
5. Objek Wisata Air terjun Lawe Dua	Desa Lawe Dua Kec. Bukit Tusam
6. Objek Wisata Lawe Sky	Desa Nembak Alas Kec. Deleng Pokhkisen

Sumber/Source: Dinas Pariwisata Kepemudaan dan Olahraga Kabupaten Aceh Tenggara/Youth and Sports Tourism Office of Aceh Tenggara Regency

Jumlah Trip Penerbangan dan Penumpang Melalui Bandar Udara Alas Leuser Tahun 2017

Sepanjang tahun 2017, jumlah penumpang pesawat yang tiba di Bandara Alas Leuser sebanyak 970 orang.

Jumlah penumpang pesawat yang berangkat dari Bandara Alas Leuser sebanyak 968 orang.

Frekuensi penerbangan dari dan ke Kutacane sebanyak 159 trip.



PENJELASAN TEKNIS

1. **Kendaraan bermotor** adalah setiap kendaraan yang digerakkan oleh peralatan teknik yang ada pada kendaraan tersebut, biasanya digunakan untuk angkutan orang atau barang di atas jalan raya selain kendaraan yang berjalan di atas rel. Kendaraan bermotor yang dicatat adalah semua jenis kendaraan kecuali kendaraan bermotor TNI/Polri dan Korps diplomatik.
2. **Mobil penumpang** adalah setiap kendaraan bermotor yang dilengkapi dengan tempat duduk untuk sebanyak-banyaknya delapan orang, tidak termasuk tempat duduk untuk pengemudi, baik dilengkapi atau tidak dilengkapi bagasi.
3. **Mobil bis** adalah setiap kendaraan bermotor yang dilengkapi dengan tempat duduk untuk lebih dari delapan orang, tidak termasuk tempat duduk untuk pengemudi, baik dilengkapi atau tidak dilengkapi bagasi.
4. **Mobil truk** adalah setiap kendaraan bermotor yang digunakan untuk angkutan barang, selain mobil penumpang, mobil bis dan

TECHNICAL NOTES

1. **Motor vehicles** are any kind of vehicles motorized by machine set up in those vehicles, they are usually used for transporting peoples or goods on roads except vehicles moving along a railway line. The data cover all kinds of motor vehicles except those belong to Indonesia Army Force Indonesian State Police and diplomatic Corps.
2. **Passenger cars** are any motor vehicles with no more than eight seats, excluding seat for driver, it can be with or without hoot.
3. **Buses** are large passenger cars having seats for more than eight passengers, excluding seat for driver, it can be with or without hoot.
4. **Trucks** are any motor vehicles used to transport goods excluding passenger cars, buses, and motorcycles.

kendaraan bermotor roda dua.

5. **Kereta api** adalah kendaraan dengan tenaga gerak (listrik, diesel atau tenaga uap) yang berjalan sendiri maupun dirangkaikan dengan kendaraan lain, yang akan atau sedang bergerak di atas rel, terdiri dari kereta penumpang dan kereta barang.
 6. **Kilometer penumpang** adalah jumlah kilometer dari semua penumpang yang berangkat. Besaran ini merupakan penjumlahan jarak asal tujuan masing-masing penumpang.
 7. **Rata-rata jarak perjalanan per penumpang** adalah rata-rata yang ditempuh oleh setiap penumpang, atau jumlah kilometer penumpang dibagi dengan jumlah penumpang berangkat.
 8. **Kilometer ton** adalah jumlah kilometer semua ton yang diangkat. Besaran ini merupakan hasil penjumlahan jarak asal tujuan masing-masing barang dalam ton.
 9. **Rata-rata jarak angkut barang** adalah rata-rata jarak yang ditempuh oleh setiap ton barang atau jumlah kilometer ton dibagi
5. *Train is a coach or a number of coaches joined together, moving along a railway line. It can be passenger train or freight train.*
 6. *Passenger kilometer is total kilometers of all departing passenger. This measurement is the sum of distance between the place of origin and the place of destination taken by all passengers.*
 7. *Mean distance of journey per passenger is mean distance taken by each passenger or total of passenger-kilometer divided by the number of departing passengers.*
 8. *Ton-kilometer is total kilometer of all cargoes carried. This is the sum of distance from area of origin to area of destination for each ton of cargoes.*
 9. *Mean distance of cargoes loaded is mean distance of each ton of cargoes loaded or total ton-kilometer divided by total ton of*

- dengan ton dimuat. *cargoes loaded.*
10. **Kunjungan kapal** adalah kapal yang datang di pelabuhan baik untuk berlabuh di perairan maupun bersandar di dermaga. *10. **Ship call** is a ship arriving at a port either for mooring or berthing.*
 11. **Gross Ton (GT)** adalah volume ruangan kapal dalam m³, kecuali terowongan, lubang poros baling-baling, tempat jangkar, dan alas ganda. *11. **Gross Ton (GT)** is total volume of all room in a ship (m³), excluding the volume of tunnel, the axle of propellers, the anchor, and the chain locker.*
 12. **Sertifikat Operator Pesawat Udara** adalah tanda bukti terpenuhinya standar dan prosedur dalam pengoperasian pesawat udara oleh perusahaan angkutan udara niaga. *12. **Aircraft Operator Certificate (AOC)** is clearance of compliance to the standards and procedures in aircraft operations by the commercial air transport companies.*
 13. **Sertifikat Pengoperasian Pesawat Udara** adalah tanda bukti terpenuhinya standar dan prosedur dalam pengoperasian pesawat udara untuk kegiatan angkutan udara bukan niaga. *13. **Operating Certificate (OC)** is clearance of compliance to the standards and procedures in aircraft operations for non commercial air transport activities.*
 14. **Kantor Pos** adalah tempat pemberi pelayanan komunikasi tertulis dan atau surat elektronik, layanan paket, layanan logistik, layanan transaksi keuangan, dan layanan keagenan pos untuk kepentingan umum. Rumah pos berfungsi sama seperti kantor pos dan kantor pos. *14. **Post Office** is a service provider facility of written communication and or electronic mail, parcel service, logistics services, financial transaction services, and postal services to the public. Postal house has the same function as the post office and subsidiary of post office,*

pembantu, bedanya rumah pos biasanya terletak di daerah terpencil.

the difference is that postal house is usually located in remote areas.

15. **Telekomunikasi** adalah setiap pemancaran, pengiriman dan atau penerimaan dari setiap informasi dalam bentuk tanda-tanda, isyarat, tulisan, gambar, suara dan bunyi melalui sistem kawat, optik, radio atau sistem elektromagnetik lainnya.

15. **Telecommunication** includes every transmitting, delivering and or receiving from every information of marking, signal, article, picture, sound and voice through strand of wire system, optic, radio or other electromagnetic system.

16. **Jaringan telekomunikasi** adalah rangkaian perangkat telekomunikasi dan kelengkapannya yang digunakan dalam bertelekomunikasi.

16. **Telecommunication network** is peripheral network of telecommunication and its equipment used in the means of telecommunication.

17. Telepon tetap kabel dalam Susenas disebut **telepon rumah** adalah jaringan telekomunikasi menggunakan perangkat telepon tetap dengan kabel yang secara umum diatur oleh standar-standar teknis dengan menggunakan suatu nomor telepon, dikenal pula sebagai Public Switched Telephone Network (PSTN). Pada umumnya dimanfaatkan untuk telepon rumah dan jaringan internet, memiliki kemampuan menghantarkan sinyal dengan kuat dan jelas dengan biaya yang relatif lebih murah.

17. *Fixed line telephone based on Susenas called **home phone** is a telecommunication network using fixed line telephone device which is generally regulated by technical standards, using a phone number, also known as the Public Switched Telephone Network (PSTN). It is generally used for home phone and Internet networks, has the ability to deliver a strong and clear signal with a relatively low cost.*

18. **Telepon bergerak seluler** adalah perangkat telekomunikasi elektronik yang mempunyai kemampuan dasar yang sama dengan telepon tetap kabel, namun dapat dibawa ke mana-mana (portable, mobile) dan tidak perlu disambungkan dengan jaringan telekomunikasi kabel. Selain berfungsi sebagai telepon, telepon seluler modern biasanya mendukung layanan tambahan seperti Short Messages Services (SMS), Multimedia Messages Service (MMS), e-mail dan akses Internet, aplikasi bisnis dan permainan, serta fotografi. Saat ini, Indonesia mempunyai dua sistem jaringan telepon bergerak seluler yaitu Global System for Mobile Telecommunications (GSM) dan CDMA.
18. ***Cellular mobile phone** is an electronic telecommunication device which has the same basic capabilities with fixed cables, but can be taken anywhere (portable, mobile) and does not need to be connected to the wired telecommunications networks. In addition to functioning as a telephone, modern mobile phone typically supports additional services such as Short Messages Services (SMS), Multimedia Messages Service (MMS), e-mail and access to the Internet, business applications and games, as well as photography. Currently, Indonesia has two cellular mobile telephone network system that are GSM (Global System for Mobile Telecommunications) and Code division Multiple Access (CDMA).*
19. **Internet** adalah sebuah jaringan komputer publik di seluruh dunia. Internet menyediakan akses ke sejumlah layanan komunikasi termasuk World Wide Web dan membawa email, berita, hiburan dan file data.
19. ***The internet** is a worldwide public computer network. It provides access to a number of communication services including the World Wide Web and carries e-mail, news, entertainment and data files.*
20. **Penyiaran Radio** mencakup penyiaran sinyal suara melalui studio penyiaran radio dan fasilitas
20. *Radio broadcasting includes voice signals broadcasting through radio broadcasting studios and facilities*

untuk transmisi program yang berhubungan dengan masyarakat, termasuk mengumpulkan dan menyalurkan program melalui kabel atau satelit, internet (stasiun radio internet), termasuk penyiaran data yang terintegrasikan dengan penyiaran radio.

for the programs transmission related to community, including collecting and distributing programs via cable or satellite, internet (internet radio station), including integrated data broadcasting with radio broadcasting.

21. Penyiaran dan pemrograman televisi mencakup pembuatan program saluran televisi lengkap dari komponen program yang dibeli (seperti film, dokumenter, dan lain-lain), komponen program yang dihasilkan sendiri (seperti berita lokal, laporan langsung) atau kombinasi keduanya, pemrograman dari saluran video atas dasar permintaan, dan penyiaran data yang diintegrasikan dengan siaran televisi. Program televisi lengkap dapat disiarkan sendiri atau melalui distribusi pihak ke tiga, seperti perusahaan kabel atau provider televisi satelit. Pemrograman dapat bersifat umum atau khusus (misalnya format terbatas seperti program berita, olah raga, pendidikan atau program yang ditujukan untuk anak muda), dapat dibuat dengan bebas tersedia untuk pemakai atau dapat hanya tersedia atas dasar langganan.

21. Broadcasting and television programming includes the manufacture of a complete television channel program from purchased program components (such as films, documentaries, etc.), own produced program components (such as local news, live reports) or a combination of both, the programming of the video channel on the basis of demand, and data broadcasting integrated with television broadcasting. Complete television program can broadcast their own or through a third party distribution, such as cable companies or satellite television providers. Programming can be general or specific (e.g. limited formats such as news programs, sports, education or programs aimed at young people), can be made freely available to users or can only available on a subscription basis.

22. Penerbitan surat kabar, jurnal, dan buletin/Majalah mencakup usaha penerbitan surat kabar dan surat kabar iklan, jurnal, buletin, majalah umum dan teknis, komik termasuk penerbitan jadwal radio dan televisi, dan sebagainya.
22. *Newspapers, journals, and bulletin/magazine publishing include newspapers and newspaper advertisements, journals, bulletin, general and technical magazines, comic, including radio and television schedule publishing, and so on.*
23. Koran atau surat kabar adalah suatu penerbitan yang ringan dan mudah dibuang, biasanya dicetak pada kertas berbiaya rendah yang disebut kertas koran, yang berisi berita-berita terkini dalam berbagai topik. Topiknya bisa berupa even politik, kriminalitas, olahraga, tajuk rencana, dan cuaca. Jenis surat kabar umum biasanya diterbitkan setiap hari, kecuali pada hari-hari libur. Surat kabar sore juga umum di beberapa negara. Selain itu, juga terdapat surat kabar mingguan yang biasanya lebih kecil dan kurang prestisius dibandingkan dengan surat kabar harian dan isinya biasanya lebih bersifat hiburan.
23. *Newspaper is a lightweight publication but easily disposed of, usually printed on low-cost paper called newsprint, containing the latest news on various topics. Topics can include political events, crime, sports, editorials, and weather. Common types of newspapers are usually published daily, except on holidays. Afternoon newspapers are also common in some countries. In addition, there is also a weekly newspaper that is usually smaller and less prestigious than the daily newspaper and its contents are usually more entertainment.*
24. Tabloid adalah istilah suatu format surat kabar yang lebih kecil (597 mm × 375 mm) dari ukuran standar koran harian. Istilah ini biasanya dikaitkan dengan penerbitan surat
24. *Tabloid is a smaller term format of newspaper (597 mm × 375 mm) than a standard size daily newspaper. This term is usually associated with the publishing of*

kabar reguler non harian (bisa mingguan, dwimingguan, dll), yang terfokus pada hal-hal yang lebih “tidak serius”, terutama masalah selebritas, olah raga, kriminal, dll.

non-daily regular newspapers (can be weekly, biweekly, etc.), which focus on the things that are “not too serious”, especially the problem of celebrity, sports, crime, etc.

25. Jurnal adalah majalah yang khusus memuat artikel dalam suatu bidang ilmu tertentu.

25. Journal is a special magazine that publish an article in a particular field of science.

26. Buletin adalah publikasi organisasi yang mengangkat perkembangan suatu topik atau aspek tertentu dan diterbitkan/dipublikasikan secara teratur (berkala) dalam waktu yang relatif singkat (harian hingga bulanan). Buletin ditujukan kepada khalayak yang lebih sempit, yang berkaitan dengan bidang tertentu saja. Tulisan dalam buletin umumnya singkat dan padat (mirip berita), menggunakan bahasa yang formal, dan banyak istilah teknis berkaitan dengan bidang tersebut.

26. Bulletin is a publication of an organization that raised the development of a particular topic or aspect and issued/published regularly (periodically) in a relatively short time (daily to monthly). Bulletin is addressed to a narrower audience, which relates to a particular field. Posts in bulletin are generally short and concise (similar to news), using formal language and a lot of technical terms related to the field.

27. Majalah adalah penerbitan berkala yang berisi bermacam-macam artikel dalam subyek yang bervariasi. Majalah biasa diterbitkan mingguan, dwimingguan atau bulanan. Majalah biasanya memiliki artikel mengenai topik populer yang ditujukan kepada masyarakat umum dan ditulis dengan gaya bahasa yang mudah

27. Magazine is a periodical publication containing a variety of articles on varied subjects. Regular magazine published weekly, biweekly or monthly. Magazines usually have articles on popular topics which are addressed to the general public and written in a style that is easily understood by many people.

dimengerti oleh banyak orang.

28. Oplah adalah jumlah barang yang tercetak dalam satuan eksemplar.
28. *The circulation is the number of items printed in units of copies.*
29. Bioskop adalah pertunjukkan yang diperlihatkan dengan gambar (film) yang disorot sehingga dapat bergerak. Bioskop juga diartikan sebagai tempat untuk menonton pertunjukkan film dengan menggunakan layar lebar, dimana gambar film diproyeksikan ke layar menggunakan proyektor.
29. *Cinema is a show that is shown with the image (film) highlighted so it can move. Cinema also be interpreted as a place to watch the shows using a wide screen movies, where the film images projected onto a screen using a projector.*

ULASAN

DESCRIPTION

Kondisi Jalan

Jalan merupakan prasarana pengangkutan darat yang penting untuk memperlancar kegiatan perekonomian. Tersedianya jalan yang berkualitas akan meningkatkan usaha pembangunan khususnya dalam upaya memudahkan mobilitas penduduk dan memperlancar lalu lintas barang dari satu daerah ke daerah lain.

Panjang jalan di seluruh wilayah Kabupaten Aceh Tenggara pada tahun 2016 mencapai 1.188,89 km terdiri dari 14,81 persen jalan provinsi, 62,36 persen jalan kabupaten dan 22,83 persen jalan desa. Dari panjang jalan yang ada baik jalan provinsi, kabupaten maupun desa sekitar 55,87 persen kondisinya baik. Sekitar 54,51 persen jalan merupakan jalan aspal, 22,71 persen jalan kerikil, 21,24 persen jalan tanah dan 1,54 persen tidak terinci dari total panjang jalan yang ada.

Angkutan Udara

Angkutan udara di Kabupaten Aceh Tenggara saat ini hanya melayani rute dari Kabupaten Aceh Tenggara menuju Kota Medan dan

Road Condition

Roads are an important land transport infrastructure to facilitate economic activities. Availability of quality roads will increase business development, especially in an effort to facilitate the mobility of people and facilitate the movement of goods from one region to another.

The length of roads throughout the Aceh Tenggara Regency in 2016 reached 1,188.89 km consisting of 14.81 percent of provincial roads, 62.36 percent of subdistrict roads, and 22.83 percent of village roads. About 55.87 percent are in good condition. Approximately 54.51 percent of roads are paved roads, gravel roads 22.71 percent, 21.24 percent soil road and 1.54 percent not specified of the total length of the existing roads.

Air Transport

Air transport in Aceh Tenggara Regency is currently only serving the route from Aceh Tenggara Regency to the Municipality of Medan and Banda

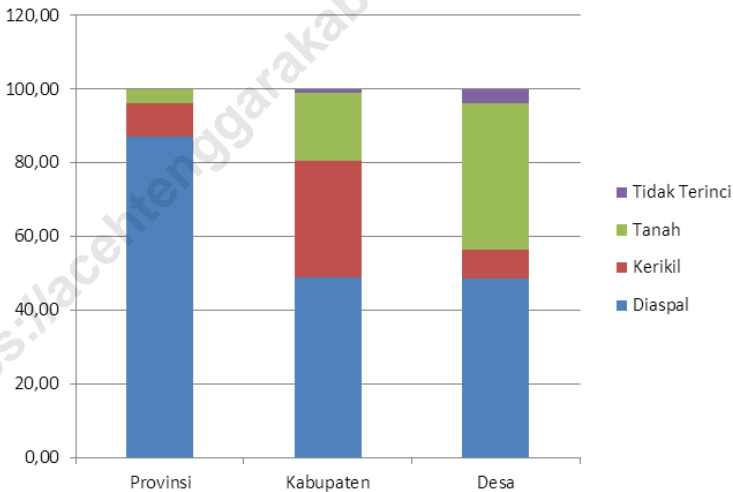
Banda Aceh.

Pengguna jasa angkutan udara terbanyak terjadi pada bulan desember, juli, dan november.

Aceh.

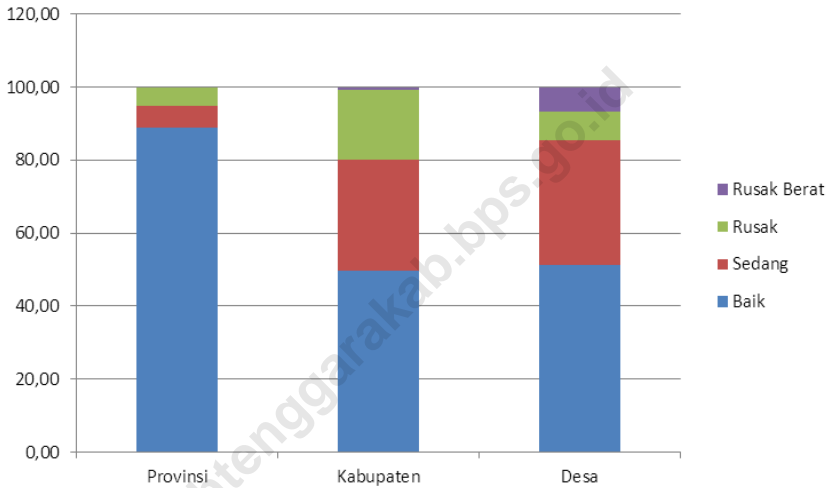
Most users of air transport services flight at December, july, and november.

Gambar 14 Persentase Panjang Jalan Menurut Status Jalan dan Jenis Permukaan di Kabupaten Aceh Tenggara, 2016
Picture **Percentage of Road by Road Status and Type of Road Surface in Aceh Tenggara Regency, 2016**



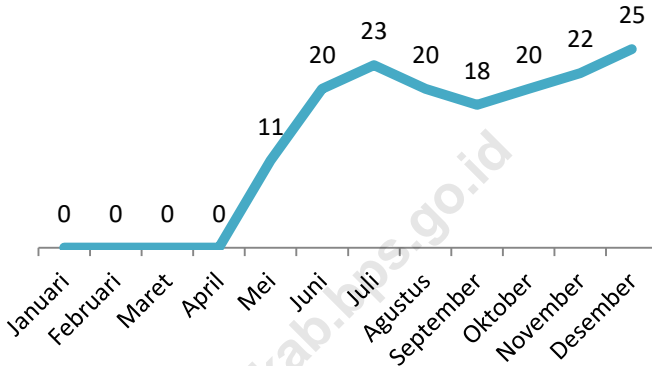
Sumber/Source: Dinas Pekerjaan Umum dan Penataan Ruang Kabupaten Aceh Tenggara/Spatial Planning and Public Works Office of Aceh Tenggara Regency

Gambar 15 Persentase Panjang Jalan Menurut Status Jalan dan Kondisi Jalan di Kabupaten Aceh Tenggara, 2016
Picture Percentage of Road by Road Status and Type of Road Condition in Aceh Tenggara Regency, 2016



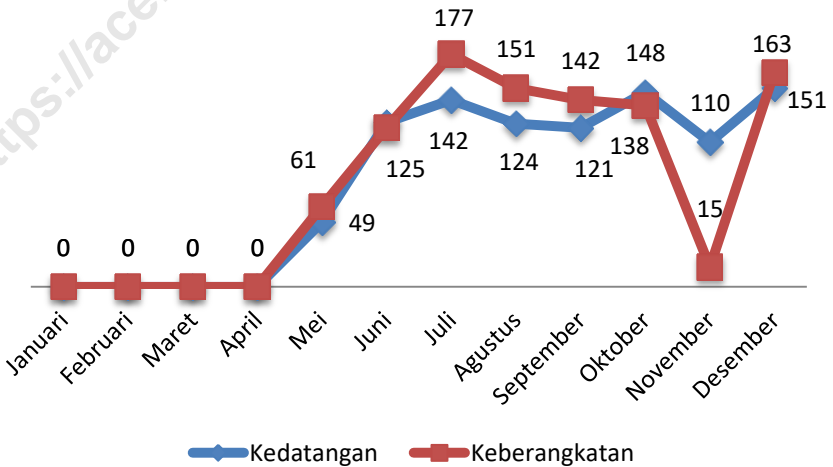
Sumber/Source: Dinas Pekerjaan Umum dan Penataan Ruang Kabupaten Aceh Tenggara/Spatial Planning and Public Works Office of Aceh Tenggara Regency

Gambar 16 Jumlah Trayek Keberangkatan Transportasi Udara Melalui Bandar Udara Leuser per Bulan, 2017
Picture *Number of Departure from Leuser Airport by Month, 2017*



Sumber/Source: Bandar Udara Alas Leuser/Alas Leuser Airport

Gambar 17 Jumlah Penumpang Transportasi Udara Melalui Bandar Udara Leuser per Bulan, 2017
Picture *Number of Passengers on Leuser Airport by Month, 2017*



Sumber/Source: Bandar Udara Alas Leuser/Alas Leuser Airport

**9.1 TRANSPORTASI DAN KONDISI JALAN/TRANSPORTATION AND ROAD
CONDITION**

Tabel 9.1.1 Panjang Jalan Menurut Keadaan dan Status Jalan di Kabupaten Aceh Tenggara (km), 2016
Length of Roads by Subject and Road Status in Aceh Tenggara Regency (km), 2016

Keadaan Subject	Status Jalan/Road Status				Jumlah Total
	Jalan Negara State Road	Jalan Provinsi Province Road	Jalan Kabupaten Regency Road	Jalan Desa Village Road	
(1)	(2)	(3)	(4)	(5)	(6)
I	Jenis Permukaan Type of Road Surface				
a. diaspal/Pavement	-	153,07	363,21	131,78	648,07
b. Kerikil/Gravel	-	16,15	232,71	21,17	270,04
c. Tanah/Soil	-	6,84	137,99	107,70	252,54
d. Tidak Terinci/Not Specified	-	-	7,50	10,75	18,25
Jumlah/Total	-	176,07	741,41	271,41	1 188,89
II	Kondisi Jalan Road Condition				
a. Baik/Good	-	156,34	368,87	139,04	664,25
b. Sedang/Moderate	-	10,88	226,43	92,93	330,24
c. Rusak/Damaged	-	8,85	141,60	21,41	171,86
d. Rusak Berat/Severely Damaged	-	-	4,51	18,03	22,54
Jumlah/Total	-	176,07	741,41	271,41	1 188,89
III	Kondisi Jalan Road Condition				
a. Kelas I/Class I	-	-	-	-	-
b. Kelas II/Class II	-	-	-	-	-
c. Kelas III/Class III	-	-	-	-	-
d. Kelas III A/Class III A	-	176,07	-	-	176,07
e. Kelas III B/Class III B	-	-	741,41	-	741,41
f. Kelas III C/Class III C	-	-	-	253,05	253,05
g. Kelas Tidak dirinci/Class Not Specified	-	-	-	18,35	18,35
Jumlah/Total	-	176,07	741,41	271,41	1 188,89

Sumber/Source: Dinas Pekerjaan Umum dan Penataan Ruang Kabupaten Aceh Tenggara/Spatial Planning and Public Works Office of Aceh Tenggara Regency

Tabel 9.1.2 Panjang Jalan Menurut Kecamatan dan Pemerintahan yang Berwenang Mengelolanya di Kabupaten Aceh Tenggara (km), 2016
Table Length of Roads by Subdistrict and Level of Government Authority in Aceh Tenggara Regency (km), 2016

Kecamatan Subdistrict	Pemerintahan yang Berwenang Mengelola Level of Government Authority			
	Negara State	Provinsi Province	Kabupaten Regency	Jumlah Total
(1)	(2)	(3)	(4)	(5)
1 Lawe Alas	-	-	75,30	75,30
2 Babul Rahmah	-	-	115,55	115,55
3 Tanoh Alas	-	-	37,80	37,80
4 Lawe Sigala-Gala	-	-	41,40	41,40
5 Babul Makmur	-	-	62,00	62,00
6 Semadam	-	-	62,33	62,33
7 Leuser	-	-	192,83	192,83
8 Babel	-	-	36,10	36,10
9 Bukit Tusam	-	-	76,80	76,80
10 Lawe Sumur	-	-	71,80	71,80
11 Babussalam	-	-	60,90	60,90
12 Lawe Bulan	-	-	64,93	64,93
13 Badar	-	-	58,44	58,44
14 Darul Hasanah	-	-	161,53	161,53
15 Ketambe	-	-	40,84	40,84
16 Deleng Pokhkisen	-	-	30,35	30,35
Jumlah/Total	-	-	1 188,90	1 188,90

Sumber/Source: Dinas Pekerjaan Umum dan Penataan Ruang Kabupaten Aceh Tenggara/Spatial Planning and Public Works Office of Aceh Tenggara Regency

TRANSPORTATION AND COMMUNICATION

Tabel 9.1.3 Panjang Jalan Menurut Kecamatan dan Jenis Permukaan Jalan di Kabupaten Aceh Tenggara (km), 2016
Length of Roads by Subdistrict and Type of Road Surface in Aceh Tenggara Regency (km), 2016

	Kecamatan Subdistrict	Jenis Permukaan Jalan/Type of Road Surface			Jumlah Total
		Aspal Pavement	Tidak diaspal Not Paved	Lainnya Other	
	(1)	(2)	(3)	(4)	(5)
1	Lawe Alas	20,60	36,95	17,75	75,30
2	Babul Rahmah	67,86	27,53	20,16	115,55
3	Tanoh Alas	11,13	22,85	3,82	37,80
4	Lawe Sigala-Gala	22,65	15,50	3,25	41,40
5	Babul Makmur	35,57	15,75	10,68	62,00
6	Semadam	28,12	17,64	16,57	62,33
7	Leuser	80,25	45,04	67,54	192,83
8	Bambel	19,84	9,99	6,27	36,10
9	Bukit Tusam	45,08	30,02	1,70	76,80
10	Lawe Sumur	33,15	31,83	6,82	71,80
11	Babussalam	55,35	4,55	1,00	60,90
12	Lawe Bulan	50,53	14,40	-	64,93
13	Badar	28,39	18,00	12,05	58,44
14	Darul Hasanah	83,70	51,33	26,50	161,53
15	Ketambe	8,54	19,50	12,80	40,84
16	Deleng Pokhkisen	21,60	6,25	2,50	30,35
	Jumlah/Total	612,36	367,13	209,41	1 188,90

Sumber/Source: Dinas Pekerjaan Umum dan Penataan Ruang Kabupaten Aceh Tenggara/Spatial Planning and Public Works Office of Aceh Tenggara Regency

Tabel 9.1.4 Panjang Jalan Menurut Kecamatan dan Kondisi Jalan di Kabupaten Aceh Tenggara (km), 2016
Table Length of Roads by Subdistrict and Road Condition in Aceh Tenggara Regency (km), 2016

	Kecamatan Subdistrict	Kondisi Jalan/Road Condition			
		Baik Good	Sedang Moderate	Rusak Damaged	Rusak Berat Severely Damaged
	(1)	(2)	(3)	(4)	(5)
1	Lawe Alas	4,50	16,10	36,95	17,75
2	Babul Rahmah	34,35	33,51	27,53	20,16
3	Tanoh Alas	-	11,13	22,85	3,82
4	Lawe Sigala-Gala	8,43	14,23	15,50	3,25
5	Babul Makmur	13,52	22,05	15,75	10,68
6	Semadam	9,16	18,96	17,64	16,57
7	Leuser	49,13	31,12	45,04	67,54
8	Bambel	8,51	11,33	9,99	6,27
9	Bukit Tusam	21,31	23,77	30,02	1,70
10	Lawe Sumur	23,71	9,44	31,83	6,82
11	Babussalam	39,40	15,95	4,55	1,00
12	Lawe Bulan	35,33	15,20	14,40	-
13	Badar	20,69	7,70	18,00	12,05
14	Darul Hasanah	10,00	73,70	51,33	26,50
15	Ketambe	3,74	4,80	19,50	12,80
16	Deleng Pokhkisen	19,60	2,00	6,25	2,50
	Jumlah/Total	301,36	310,99	367,13	209,41

Sumber/Source: Dinas Pekerjaan Umum dan Penataan Ruang Kabupaten Aceh Tenggara/Spatial Planning and Public Works Office of Aceh Tenggara Regency

Tabel 9.1.5 Jumlah Terminal Bus Antar Kota Dalam Daerah dan Antar Provinsi/Kabupaten Menurut Kecamatan di Kabupaten Aceh Tenggara, 2017
Numbers of Bus Terminal in Regional and Between Provincial/Subdistrict in Aceh Tenggara Regency, 2017

Kecamatan <i>Subdistrict</i>	Jumlah Terminal <i>Number of Terminals</i>	
	Terminal Kota Dalam Daerah <i>Regional Terminal</i>	Terminal antar Provinsi/Kabupaten <i>Between Provincial/Subdistrict Terminal</i>
(1)	(2)	(3)
1. Lawe Alas	1	-
2. Babul Rahmah	-	-
3. Tanoh Alas	-	-
4. Lawe Sigala-gala	-	-
5. Babul Makmur	-	-
6. Semadam	-	-
7. Leuser	-	-
8. Babel	-	-
9. Bukit Tusam	-	-
10. Lawe Sumur	-	-
11. Babussalam	-	1
12. Lawe Bulan	1	-
13. Badar	-	-
14. Darul Hasanah	-	-
15. Ketambe	-	-
16. Deleng Pokhkisen	-	-
Jumlah/Total	2	1

Sumber/Source: Dinas Perhubungan Kabupaten Aceh Tenggara/Transportation Service of Aceh Tenggara Regency

Tabel 9.1.6 Jumlah Kendaraan Umum Penumpang Menurut Nama Perusahaan dan Trayek di Kabupaten Aceh Tenggara, 2017
Number of Public Transportation by Company and its Destination In Aceh Tenggara Regency, 2017

Nama Perusahaan Company	Trayek Destination	Jenis Kendaraan Type of Vehicle	Jumlah Kendaraan (unit) Number of Vehicle	Daya Angkut per Unit (orang) Capacity (person)
(1)	(2)	(3)	(4)	(5)
CV. Leuser	Kotacane-Lawe Pakam	Isuzu	22	12
Kop. TT	Kotacane-Rumah Bundar	Isuzu	89	12
CV. SPS	Kotacane-Lawe Pakam	Isuzu	86	12
CV.SP	Kotacane-Lawe Alas	Isuzu	20	12
Kop. BTN Jaya	Kotacane-Lawe Pakam	Isuzu	5	12
Kop. Lawe Gerger	Kotacane-Rumah Bundar	Isuzu	5	12
CV. Karsima	Kotacane-Medan	Minibus	15	11
CV. BTN	Kotacane-Medan	Minibus	50	11
Po. Sempurna	Kotacane-Medan	Minibus	4	11
Po. Sitra	Kotacane-Sibolga	Minibus	2	11
CV. Mentari	Kotacane-Banda Aceh	Minibus	4	11
CV. Plamboyan Jaya	Kotacane-Banda Aceh	Minibus	4	11
CV. Plamboyan Tour	Kotacane-Banda Aceh	Minibus	4	11
CV. Putri Kembar	Kotacane-Banda Aceh	Minibus	4	11
CV. Mutiara Expres	Kotacane-Banda Aceh	Minibus	4	11
CV. Rencong Mas	Kotacane-Banda Aceh	Minibus	4	11
CV. Argalus	Kotacane-Blangkejeren	Minibus	5	11
CV. Robi Karya	Kotacane-Blangkejeren	Minibus	5	11
CV. Leuser	Kotacane-Blangkejeren	Minibus	5	11
CV. Rosna	Kotacane-Blangkejeren	Minibus	5	11
CV. Atlas	Kotacane-Blangkejeren	Minibus	2	11
Po. MS. Sebayang	Kotacane-Subulussalam	Bus Engkel	6	18

Sumber/Source: Dinas Perhubungan Kabupaten Aceh Tenggara/Transportation Service of Aceh Tenggara Regency

TRANSPORTATION AND COMMUNICATION

Tabel 9.1.7 Jumlah Kendaraan Bermotor dan Alat Berat di Kabupaten Aceh Tenggara, 2017
Table **Number of Motor Vehicles and Heavy Equipment in Aceh Tenggara Regency, 2017**

Rincian Jenis Kendaraan dan Alat Berat <i>Types of Vehicles and Heavy Equipment</i>	Jumlah Kendaraan Bermotor dan Alat Berat <i>Number of Motor Vehicles and Heavy Equipment</i>		
	Baru/New (unit)	Bekas/Second (unit)	Jumlah Total
(1)	(2)	(3)	(4)
1 Mobil Penumpang (Sedan, SUV, MPV) (Pelat merah, pelat kuning, pelat hitam atas nama perusahaan)	-	21	21
2 Kendaraan bermotor Roda 2 & 3 (Pelat merah, pelat kuning, pelat hitam atas nama perusahaan)	1 377	8 390	9 767
3 Kendaraan bermotor Roda 3	5	-	5
4 Mobil Pick Up	19	424	443
5 Truk Self Loader	1	-	1
6 Light Truck	9	152	161
7 Light Truck Dump	5	-	5
8 Kendaraan Khusus (Pemadam, Ambulan, DII)	-	25	25
9 Truck	1	35	36
10 Jeep	9	98	107
11 Mini Bus	29	791	820
12 Double Cabin	2	-	2
13 Micro Bus	-	8	8
14 Bus	-	-	0
Jumlah/Total	1 457	9 944	11 401

Sumber/Source: Kantor Samsat Kabupaten Aceh Tenggara/Samsat Office of Aceh Tenggara Regency

Tabel 9.1.8 Jumlah Kendaraan Bermotor dan Alat Berat di Kabupaten Aceh Tenggara, 2016
Table Number of Motor Vehicles and Heavy Equipment in Aceh Tenggara Regency, 2016

	Rincian Jenis Kendaraan dan Alat Berat <i>Types of Vehicles and Heavy Equipment</i>	Jumlah Kendaraan Bermotor dan Alat Berat <i>Number of Motor Vehicles and Heavy Equipment</i>		
		Baru/New (unit)	Bekas/Second (unit)	Jumlah Total
	(1)	(2)	(3)	(4)
1	Mobil Penumpang (Sedan, SUV,MPV) (Pelat merah, pelat kuning, pelat hitam, atas nama perusahaan)	-	15	15
2	Kendaraan Bermotor Roda 2 & 3 (Pelat merah, pelat kuning, pelat hitam atas nama perusahaan)	1 864	7 163	9 027
3	Kendaraan Bermotor Roda 3	3	3	6
4	Mobil Pick-Up	32	309	341
5	Truck Tronton	1	-	1
6	Kendaraan Khusus (Ambulan, Pemadam, DII)	8	13	21
7	Light Truck Box	1	-	1
8	Truck Dump	6	-	6
9	Light Truck	8	115	123
10	Light Truck Dump	17	-	17
11	Truck	1	23	24
12	Jeep	5	75	80
13	Mini Bus	41	699	740
14	Double Cabin	5	-	5
15	Micro Bus	-	5	5
	Jumlah/Total	1 992	8 420	10 412

Sumber/Source: Kantor Samsat Kabupaten Aceh Tenggara/Samsat Office of Aceh Tenggara Regency

TRANSPORTATION AND COMMUNICATION

Tabel 9.1.9 Jumlah Kendaraan Bermotor dan Alat Berat Menurut Warna Pelat Nomor di Kabupaten Aceh Tenggara, 2017
Number of Motor Vehicles and Heavy Equipment by Color of Number Plate in Aceh Tenggara Regency, 2017

Rincian Jenis Kendaraan dan Alat Berat <i>Types of Vehicles and Heavy Equipment</i>		Jumlah Kendaraan Bermotor dan Alat Berat <i>Number of Motor Vehicles and Heavy Equipment</i>			
		Pelat Hitam <i>Black</i>	Pelat Kuning <i>Yellow</i>	Pelat Merah <i>Red</i>	Jumlah <i>Total</i>
(1)	(2)	(3)	(4)	(5)	
1 Bus	-	-	-	0	
2 Mini Bus	748	19	53	820	
3 Micro Bus	3	3	2	8	
4 Truck	3	33	-	36	
5 Pick-Up	425	12	6	443	
6 Sepeda Motor	9 638	15	114	9 767	
7 Kendaraan Roda 3	4	-	1	5	
8 Sedan	19	-	2	21	
9 Jeep	103	1	3	107	
10 Double Cabin	1	-	1	2	
11 Truck Self Loader	-	-	1	1	
12 Light Truck	61	89	11	161	
13 Light Truck Dump	-	5	-	5	
14 Kendaraan Khusus (Pemadam,Ambulan,DII)	1	1	23	25	
Jumlah/Total	11 006	178	217	11 401	

Sumber/Source: Kantor Samsat Kabupaten Aceh Tenggara/Samsat Office of Aceh Tenggara Regency

Tabel 9.1.10 Jumlah Kendaraan Bermotor dan Alat Berat Menurut Warna Pelat Nomor di Kabupaten Aceh Tenggara, 2016
Number of Motor Vehicles and Heavy Equipment by Color of Number Plate in Aceh Tenggara Regency, 2016

Rincian Jenis Kendaraan dan Alat Berat <i>Types of Vehicles and Heavy Equipment</i>		Jumlah Kendaraan Bermotor dan Alat Berat <i>Number of Motor Vehicles and Heavy Equipment</i>			
		Pelat Hitam <i>Black</i>	Pelat Kuning <i>Yellow</i>	Pelat Merah <i>Red</i>	Jumlah <i>Total</i>
(1)	(2)	(3)	(4)	(5)	
1 Minibus	656	14	70	740	
2 Microbus	2	-	3	5	
3 Truck	4	20	-	24	
4 Pick-Up	325	7	9	341	
5 Sepeda Motor	8 866	17	144	9 027	
6 Kendaraan Roda 3	2	-	4	6	
7 Sedan	15	-	-	15	
8 Dump Truck	-	6	-	6	
9 Jeep	75	-	5	80	
10 Double Cabin	-	-	5	5	
11 Light Truck Dump	-	17	-	17	
12 Light Truck	54	61	8	123	
13 Light Truck Box	-	-	1	1	
14 Kendaraan Khusus (Ambulan, Pemadam, DII)	-	-	21	21	
15 Truck Tronton	-	1	-	1	
Jumlah/Total	9 999	143	270	10 412	

Sumber/Source: Kantor Samsat Kabupaten Aceh Tenggara/Samsat Office of Aceh Tenggara Regency

TRANSPORTATION AND COMMUNICATION

Tabel 9.1.11 Jumlah Trip/Frekuensi Penerbangan dan Penumpang Melalui Bandar Udara Leuser per Bulan, 2017
Number of Flight Trip/Frequency and Passengers on Leuser Airport by Month, 2017

Bulan Month	Trip/Frekuensi Penerbangan Flight Trip/Frequency		Penumpang Passenger	
	Datang Arrival	Berangkat Departure	Datang Arrival	Berangkat Departure
(1)	(2)	(3)	(4)	(5)
Januari/January	0	0	0	0
Februari/February	0	0	0	0
Maret/March	0	0	0	0
April/April	0	0	0	0
Mei/May	11	11	49	61
Juni/June	20	20	125	121
Juli/July	23	23	142	177
Agustus/August	20	20	124	151
September/September	18	18	121	142
Oktober/October	20	20	148	138
November/November	22	22	110	15
Desember/December	25	25	151	163
Jumlah/Total	159	159	970	968

Sumber/Source: Bandar Udara Alas Leuser/Alas Leuser Airport

Tabel 9.1.12 Jumlah Bongkar/Muat Barang dan Bagasi Melalui Bandar Udara Leuser per Bulan, 2017
Number of Loading and Unloading Carriage and Bagage on Leuser Airport by Month, 2017

Bulan Month	Bagasi/Bagage		Barang/Goods	
	Bongkar/Out (Kg)	Muat/In (Kg)	Bongkar/Out (Kg)	Muat/In (Kg)
(1)	(2)	(3)	(4)	(5)
Januari/January	0	0	0	0
Februari/February	0	0	0	0
Maret/March	0	0	0	0
April/April	0	0	0	0
Mei/May	378	78	0	0
Juni/June	934	801	0	0
Juli/July	1 312	1 136	0	0
Agustus/August	887	1 156	0	0
September/September	1 091	897	0	0
Oktober/October	912	1 102	0	0
November/November	875	961	0	0
Desember/December	1 293	1 135	0	0
Jumlah/Total	7 682	7 266	0	0

Sumber/Source: Bandar Udara Alas Leuser/Alas Leuser Airport

9.2 KOMUNIKASI/COMMUNICATION

Tabel 9.2.1 Jumlah Kantor Pos dan Kantor Pos Pembantu Menurut Kecamatan di Kabupaten Aceh Tenggara, 2017
Number of Post Office by Subdistrict in Aceh Tenggara Regency, 2017

	Kecamatan Subdistrict	Kantor Pos Post Office	Kantor Pos Pembantu Second Post Office	Kantor Pos Keliling Around Post Office	Kantor Pos Desa Village Post Office
	(1)	(2)	(3)	(4)	(5)
1	Lawe Alas	-	-	-	-
2	Babul Rahmah	-	-	-	-
3	Tanoh Alas	-	-	-	-
4	Lawe Sigala-gala	-	1	-	-
5	Babul Makmur	-	-	-	-
6	Semadam	-	-	-	-
7	Leuser	-	-	-	-
8	Bambel	-	-	-	-
9	Bukit Tusam	-	-	-	-
10	Lawe Sumur	-	-	-	-
11	Babussalam	1	-	-	-
12	Lawe Bulan	-	-	-	-
13	Badar	-	-	-	-
14	Darul Hasanah	-	-	-	-
15	Ketambe	-	-	-	-
16	Deleng Pokhkisen	-	-	-	-
	Jumlah/Total	1	1	-	-

Sumber/Source : Kantor Pos Kutacane 24600/Kutacane Post Office 24600

Tabel 9.2.2 Jumlah Pengiriman dan Pemasukan Dokumen Melalui Kantor Pos Kutacane di Kabupaten Aceh Tenggara, 2017
Table *Total of Sending and Accepting Documents by Kutacane Post Office in Aceh Tenggara Regency, 2017*

Bulan Month	Surat Letter	Paket Parcel	Lainnya Other
(1)	(2)	(3)	(4)
Januari/January	960	185	0
Februari/February	979	193	0
Maret/March	1 327	302	0
April/April	1 175	242	0
Mei/May	1 018	370	0
Juni/June	661	302	0
Juli/July	1 022	336	0
Agustus/August	2 970	466	0
September/September	1 284	325	0
Oktober/October	999	366	0
November/November	1 031	385	0
Desember/December	1 053	317	0
Jumlah/Total	14 479	3 789	0

Sumber/Source : Kantor Pos Kutacane 24600/Kutacane Post Office 24600

TRANSPORTATION AND COMMUNICATION

Tabel 9.2.3 Jumlah Penerimaan dan Pembayaran Wesel Pos di Kabupaten Aceh Tenggara, 2017
Total of Accepting and Billing Post Wesel in Aceh Tenggara Regency, 2017

Bulan Month	Wesel Pos Kirim Post Wesel Accepting (Rp)	Wesel Pos Bayar Post Wesel Billing (Rp)
(1)	(2)	(3)
Januari/January	902 473 655	356 543 000
Februari/February	963 726 857	348 258 500
Maret/March	1 136 793 678	403 925 800
April/April	1 295 750 915	443 519 169
Mei/May	1 449 877 231	501 335 200
Juni/June	1 712 082 210	434 365 910
Juli/July	1 645 197 522	326 835 951
Agustus/August	1 506 296 300	376 630 702
September/September	1 240 727 266	290 678 548
Oktober/October	1 229 052 035	293 689 247
November/November	910 792 576	316 113 143
Desember/December	1 613 042 010	464 519 197
Jumlah/Total	15 605 812 255	4 556 414 367

Sumber/Source : Kantor Pos Kutacane 24600/Kutacane Post Office 24600

Tabel 9.2.4 Jumlah Penerimaan dan Pembayaran Giro Pos di Kabupaten Aceh Tenggara, 2017
Table Total of Accepting and Billing Postal Giro in Aceh Tenggara Regency, 2017

Bulan Month	Penerimaan GIRO Accepting (Rp)	Penerimaan GIRO Billing (Rp)
(1)	(2)	(3)
Januari/ <i>January</i>	350 425 135	1 475 333 450
Februari/ <i>February</i>	342 197 256	1 365 520 904
Maret/ <i>March</i>	478 518 296	1 503 414 119
April/ <i>April</i>	322 219 392	1 282 857 047
Mei/ <i>May</i>	333 059 189	1 321 329 784
Juni/ <i>June</i>	190 245 491	1 312 333 565
Juli/ <i>July</i>	309 864 696	1 216 786 935
Agustus/ <i>August</i>	261 997 102	437 461 377
September/ <i>September</i>	156 869 352	406 638 548
Oktober/ <i>October</i>	368 401 648	404 574 288
November/ <i>November</i>	180 881 960	350 551 000
Desember/ <i>December</i>	160 595 887	386 215 146
Jumlah/Total	3 455 275 404	11 463 016 163

Sumber/Source : Kantor Pos Kutacane 24600/Kutacane Post Office 24600

TRANSPORTATION AND COMMUNICATION

Tabel 9.2.5 Jumlah Penerimaan dan Pembayaran Tabanas di Kabupaten Aceh Tenggara, 2017
Total of Accepting and Billing Tabanas in Aceh Tenggara Regency, 2017

Bulan Month	Setoran Accepting (Rp)	Penarikan Billing (Rp)
(1)	(2)	(3)
Januari/January	541 422 935	802 550 435
Februari/February	628 753 792	869 780 571
Maret/March	426 975 109	628 245 466
April/April	341 783 030	523 966 052
Mei/May	488 242 359	696 051 800
Juni/June	465 061 443	788 594 551
Juli/July	687 715 286	714 755 519
Agustus/August	2 926 832 165	370 496 166
September/September	366 291 912	1 463 087 564
Oktober/October	423 330 379	934 953 635
November/November	460 156 480	507 812 000
Desember/December	370 303 840	1 417 290 000
Jumlah/Total	8 126 868 730	9 717 583 759

Sumber/Source : Kantor Pos Kutacane 24600/Kutacane Post Office 24600

BAB/CHAPTER 10

PROPORSI REALISASI PENDAPATAN DAERAH
KABUPATEN ACEH TENGGARA TAHUN 2017
TERHADAP TOTAL ANGGARAN

1



2

3



4



PENJELASAN TEKNIS

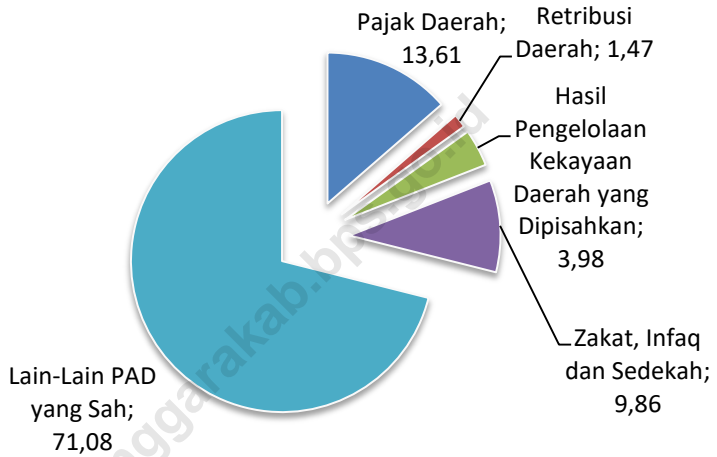
1. **Realisasi Penerimaan dan Pengeluaran Pemerintah Provinsi** adalah realisasi/perhitungan APBD Provinsi pada tiap tahun anggaran.
2. **Pendapatan Asli Daerah (PAD)** adalah pendapatan yang diperoleh daerah yang dipungut berdasarkan peraturan daerah sesuai dengan peraturan perundang-undangan, guna keperluan daerah yang bersangkutan dalam membiayai kegiatannya.
3. **dana Perimbangan** adalah dana yang bersumber dari pendapatan APBN yang dialokasikan kepada Daerah untuk mendanai kebutuhan daerah dalam rangka pelaksanaan desentralisasi.
4. **Lain-lain Pendapatan yang Sah** adalah pendapatan lainnya dari pemerintah pusat dan atau dari instansi pusat, serta dari daerah lainnya.

TECHNICAL NOTES

1. **Actual revenue and expenditure of Provincial Government** is the realization/provincial budget calculations for every fiscal year.
2. **Original Local Government Revenue** is revenue that withheld based on local regulations in accordance with the legislation, for the purposes of financing their activities.
3. **Balanced Budget** is the fund coming from the state budget that allocated to regions to fund their needs in the context of decentralization.
4. **Other Legal Revenue** is other income that coming from the central government and or from the central agencies, as well as from other local government.

ULASAN	DESCRIPTION
<p>Pendapatan daerah Kabupaten Aceh Tenggara tahun 2017 berjumlah 1.404.037.363.923,69 rupiah, dengan rincian Pendapatan Asli Daerah (PAD) sebesar 60.053.234.222,18 rupiah (4,28 persen), dana perimbangan 790.800.082.057,00 rupiah (56,32 persen), dan lain-lain pendapatan yang sah sebesar 553.184.047.644,51 rupiah (39,40 persen).</p>	<p><i>Revenues of Government of Aceh Tenggara Regency in 2017 was 1,404,037,363,923.69 rupiahs, which is original local government revenue 60,053,234,222.18 rupiahs (4.28 percent), balanced budget 790,800,082,057.00 rupiahs (56.32 percent), and other legal revenue 553,184,047,644.51 rupiahs (39.40 percent).</i></p>
<p>Realisasi belanja daerah Kabupaten Aceh Tenggara sebesar 1.343.790.069.489,00 rupiah. Sebesar 53,44 persen merupakan belanja operasi, 27,10 persen belanja modal, 0,91 persen belanja tak terduga, dan 18,55 persen transfer bantuan keuangan.</p>	<p><i>Actual Expenditures of Government of Aceh Tenggara Regency was 1,343,790,069,489.00 rupiahs. About 53.44 percent operational expenditure, 27.10 percent capital expenditure, 0.91 percent unpredicted expenditure, and 18.55 percent financial assistance transfer.</i></p>

Gambar 18 Proporsi Pembentuk Pendapatan Asli Daerah Kabupaten Aceh Tenggara, 2017
Picture Proportion that Formed Original Local Government Revenue in Aceh Tenggara, 2017



Sumber/Source: Bagian Keuangan Setdakab Aceh Tenggara/Budgeting division on Secretary Office of Aceh Tenggara Regency

10.1 KEUANGAN DAERAH/REGIONAL FINANCE

Tabel 10.1.1 Realisasi Anggaran Pendapatan Daerah Kabupaten Aceh Tenggara Tahun Anggaran 2017
Actual Revenues of Government of Aceh Tenggara Regency, 2017

Uraian Pendapatan <i>Source of Revenues</i>	Realisasi Anggaran <i>Realization</i> (Rupiah)	Proporsi terhadap Total Anggaran <i>Proportion to Total</i> (Persen)
(1)	(2)	(3)
I. Pendapatan Asli Daerah <i>Original Local Government Revenue</i>	60 053 234 222,18	4,00
• Pajak Daerah/ <i>Local Taxes</i>	8 173 569 798,00	0,55
• Retribusi Daerah/ <i>Retributions</i>	881 390 909,00	0,06
• Hasil Pengelolaan Kekayaan Daerah yang dipisahkan/ <i>Management of Separated Reg. Gov. Wealth</i>	2 392 445 407,18	0,16
• Zakat, Infaq dan Sedekah	5 920 853 692,89	0,39
• Lain-lain PAD yang Sah/ <i>Other Original Local Gov. Revenue</i>	42 684 974 415,11	2,85
II. dana Perimbangan <i>Balanced Budget</i>	790 800 082 057,00	52,73
• dana Bagi Hasil Pajak/ <i>Tax Sharing</i>	11 983 302 750,00	0,80
• dana Bagi Hasil Bukan Pajak/ <i>Non Tax Sharing</i>	3 423 798 414,00	0,23
• dana Alokasi Umum/ <i>General Allocation Funds</i>	584 228 842 000,00	38,96
• dana Alokasi Khusus/ <i>Special Allocation Funds</i>	191 164 138 893,00	12,75
III. Lain-lain Pendapatan yang Sah <i>Other Legal Revenue</i>	553 184 047 644,51	36,89
• Pendapatan Hibah/ <i>Grants</i>	16 000 000 000,00	1,07
• dana Bagi Hasil Pajak dari Provinsi dan Pemerintah Daerah Lainnya/ <i>Tax Sharing from Province and Other Local Governments</i>	25 038 601 491,51	1,67
• dana Penyesuaian dan Otonomi Khusus/ <i>Adjustment and Special Autonomy Funds</i>	175 120 446 153,00	11,68
• Bantuan Keuangan dari Provinsi atau Pemerintah Daerah Lainnya/ <i>Financial Assistance from Province and Other Local Governments</i>	-	-
• Lainnya/ <i>Other Funds</i>	337 025 000 000,00	22,47
Jumlah/Total	1 404 037 363 923,69	

Sumber/Source: Dinas Pengelolaan Keuangan Daerah Kabupaten Aceh Tenggara/*Regional Financial Management Office of Aceh Tenggara Regency*

Tabel 10.1.2 Realisasi Anggaran Belanja Daerah Kabupaten Aceh Tenggara Tahun Anggaran 2017
Table Actual Expenditures of Government of Aceh Tenggara Regency, 2017

Uraian Pengeluaran <i>Kind of Expenditure</i>	Realisasi Anggaran <i>Realization</i> (Rupiah)	Proporsi terhadap Total Anggaran <i>Proportion to Total</i> (Persen)
(1)	(2)	(3)
I. Belanja Operasi <i>Operational Expenditure</i>	718 064 955 283,00	47,88
a. Belanja Pegawai/ <i>Personnel Expenditure</i>	430 161 826 710,00	28,68
b. Belanja Barang dan Jasa/ <i>Goods and Services Expenditure</i>	269 711 123 806,00	17,99
c. Belanja Hibah/ <i>Grant</i>	17 248 015 167,00	1,15
d. Belanja Bantuan Sosial/ <i>Social Expenditure</i>	943 989 600,00	0,06
e. Belanja Bantuan Keuangan/ <i>Financial Assistance Expenditure</i>	-	-
II. Belanja Modal <i>Capital Expenditure</i>	364 232 905 006,00	24,29
III. Belanja Tak Terduga <i>Unpredicted Expenditure</i>	12 238 001 000,00	0,82
IV. Transfer Bantuan Keuangan <i>Financial Assistance Transfer</i>	249 254 208 200,00	16,62
a. Transfer Bantuan Keuangan ke Desa/ <i>Financial Assistance Transfer to Village</i>	249 254 208 200,00	16,62
b. Transfer Bantuan Keuangan Lainnya/ <i>Financial Assistance Transfer to Others</i>	-	-
Jumlah/Total	1 343 790 069 489,00	

Sumber/Source: Dinas Pengelolaan Keuangan Daerah Kabupaten Aceh Tenggara/*Regional Financial Management Office of Aceh Tenggara Regency*

10.2 BANK/BANK

Tabel 10.2.1 Jumlah Nasabah Tabungan Aneka Guna, Tabungan Simpeda dan Tabungan Seulanga pada Bank Aceh Syariah Cabang Kutacane Menurut Bulan, 2017
Number of Costumers of Aneka Guna Savings, Simpeda Savings and Seulanga Savings in Syariah Aceh Bank of Kutacane Branch, 2017

Bulan Month	Tabungan Aneka Guna Aneka Guna Savings		Tabungan Simpeda Simpeda savings	
	Nasabah Costumer	Nominal (Rp)	Nasabah Costumer	Nominal (Rp)
(1)	(2)	(3)	(4)	(5)
Januari/January	6 255	5 349 979 199	12 081	60 956 898 281
Februari/February	6 262	5 028 468 470	12 155	57 653 397 774
Maret/March	6 015	4 477 582 002	12 171	52 415 911 074
April/April	5 854	4 107 230 029	12 005	47 787 953 607
Mei/May	5 713	4 150 780 585	11 913	50 366 823 687
Juni/June	5 689	4 147 353 944	11 897	51 160 501 718
Juli/July	5 697	31 204 961 173	11 914	49 105 372 936
Agustus/August	5 757	4 388 885 603	11 811	53 727 452 572
September/September	5 829	4 600 317 890	11 709	51 656 990 928
Oktober/October	5 768	28 589 538 539	11 573	49 528 838 553
November/November	5 707	4 272 026 355	11 463	54 313 664 447
Desember/December	5 598	6 786 954 136	11 347	79 537 005 955

Lanjutan Tabel/*Continued Table 10.2.1*

Bulan <i>Month</i>	Tabungan Seulanga <i>Seulanga Savings</i>		Jumlah <i>Total</i>	
	Nasabah <i>Costumer</i>	Nominal (Rp)	Nasabah <i>Costumer</i>	Nominal (Rp)
(1)	(6)	(7)	(8)	(9)
Januari/ <i>January</i>	750	40 141 781 117	19 086	106 448 658 597
Februari/ <i>February</i>	750	34 389 769 992	19 167	97 071 636 236
Maret/ <i>March</i>	753	37 574 422 054	18 939	94 467 915 130
April/ <i>April</i>	756	33 965 265 601	18 615	85 860 449 237
Mei/ <i>May</i>	768	32 112 635 719	18 394	86 630 239 991
Juni/ <i>June</i>	767	34 042 182 231	18 353	89 350 037 893
Juli/ <i>July</i>	775	37 757 535 580	18 386	118 067 869 689
Agustus/ <i>August</i>	778	37 563 204 316	18 346	95 679 542 491
September/ <i>September</i>	777	37 991 293 325	18 315	94 248 602 143
Oktober/ <i>October</i>	787	38 667 712 339	18 128	116 786 089 431
November/ <i>November</i>	816	39 048 277 583	17 986	97 633 968 385
Desember/ <i>December</i>	827	50 758 258 450	17 772	137 082 218 541

Sumber/*Source*: Bank Aceh Syariah Cabang Kutacane/*Syariah Aceh Bank of Kutacane Branch*

REGIONAL FINANCE

Tabel 10.2.2 Deposito Berjangka pada Bank Aceh Syariah Cabang Kutacane Menurut Bulan, 2017
Table Time Deposits in Syariah Aceh Bank of Kutacane Branch by Month, 2017

Bulan Month	1 Bulan 1 Month (000 Rp)	3 Bulan 3 Months (000 Rp)	6 Bulan 6 Months (000 Rp)	12 Bulan 12 Months (000 Rp)	24 Bulan 24 Months (000 Rp)
(1)	(2)	(3)	(4)	(5)	(6)
Januari/January	15 324 000	655 000	348 000	521 000	20 000
Februari/February	15 215 414	765 000	543 000	-	20 000
Maret/March	15 407 408	815 000	303 000	513 000	20 000
April/April	34 618 000	815 000	303 000	413 000	20 000
Mei/May	43 746 000	755 000	303 000	313 000	-
Juni/June	42 706 000	635 000	403 000	313 000	-
Juli/July	43 554 000	435 000	403 000	108 000	-
Agustus/August	14 053 000	420 000	403 000	108 000	-
September/September	15 093 000	420 000	403 000	108 000	-
Oktober/October	15 549 436	420 000	403 000	108 000	-
November/November	18 048 436	220 000	3 403 000	108 000	-
Desember/December	22 155 336	270 000	3 403 000	108 000	-

Sumber/Source: Bank Aceh Syariah Cabang Kutacane/Syariah Aceh Bank of Kutacane Branch

Tabel 10.2.3 Jumlah Kredit Investasi Kecil, Kredit Modal Kerja, dan Kredit Lainnya pada Bank Aceh Syariah Cabang Kutacane Menurut Bulan, 2017
Number of Small Investment Credits, Working Capital Credits, and Other Credits in Bank Aceh Kutacane Branch by Months, 2017

Bulan Month	KIK		KMK-UMUM	
	Nasabah Customer	Nominal (Rp.)	Nasabah Customer	Nominal (Rp.)
(1)	(2)	(3)	(4)	(5)
Januari/January	13	14 347 970 720	100	21 164 979 964
Februari/February	13	14 282 379 923	98	20 544 671 086
Maret/March	13	14 138 825 236	94	20 030 568 344
April/April	13	13 817 283 198	89	19 821 202 934
Mei/May	13	13 511 580 352	120	32 111 466 083
Juni/June	12	13 233 271 368	127	35 286 270 776
Juli/July	13	12 963 132 300	109	29 031 091 515
Agustus/August	12	12 580 185 241	103	27 911 388 561
September/September	11	12 384 729 041	100	28 298 006 631
Oktober/October	11	12 161 559 094	98	25 782 213 818
November/November	11	11 940 520 435	97	24 438 969 578
Desember/December	11	11 671 199 707	89	21 775 593 224

Lanjutan Tabel/Continued Table 10.2.3

Bulan Month	Kredit Konsumtif Consumtion Credit		Jumlah Total	
	Nasabah Costumer	Nominal (Rp)	Nasabah Costumer	Nominal (Rp)
(1)	(2)	(3)	(4)	(5)
Januari/January	5 434	765 358 946 255	5 547	800 871 896 939,43
Februari/February	5 425	769 782 984 953	5 536	804 610 035 961,47
Maret/March	5 415	771 965 496 639	5 522	806 134 890 219,06
April/April	5 419	777 236 545 226	5 521	810 875 031 358,24
Mei/May	5 411	780 552 771 037	5 544	826 175 817 471,97
Juni/June	5 396	779 176 178 139	5 535	827 695 720 282,21
Juli/July	5 386	780 633 507 482	5 508	822 627 731 297,04
Agustus/August	5 369	780 734 004 298	5 484	821 225 578 100,14
September/September	5 351	781 042 962 555	5 462	821 725 698 227,24
Oktober/October	5 335	783 986 034 316	5 444	821 929 807 227,67
November/November	5 313	791 391 896 457	5 421	827 771 386 469,69
Desember/December	5 323	814 652 772 060	5 423	848 099 564 991,37

Sumber/Source: Bank Aceh Cabang Kutacane/Bank Aceh of Kutacane Branch

Tabel 10.2.4 Deposito Berjangka pada Bank Rakyat Indonesia (Persero) Tbk Cabang Kutacane dirinci per Bulan, 2017
Table Time Deposits in PT. Bank Rakyat Indonesia (Persero) Tbk – Kutacane Branch by Month, 2017

Bulan Month	Nasabah Customer	Nominal (Rp/Rupiah)
(1)	(2)	(3)
Januari/January	2	320 000 000
Februari/February	5	650 000 000
Maret/March	5	1 715 000 000
April/April	8	430 000 000
Mei/May	3	215 000 000
Juni/June	10	716 000 000
Juli/July	12	1 010 000 000
Agustus/August	9	20 000 000
September/September	2	320 000 000
Oktober/October	4	1 700 000 000
November/November	7	6 245 000 000
Desember/December	7	697 000 000
Jumlah/Total	74	14 038 000 000

Sumber/Source: BRI Cabang Kutacane/BRI of Kutacane Branch

Tabel 10.2.5 Britama pada Bank Rakyat Indonesia (Persero) Tbk Cabang Kutacane dirinci per Bulan, 2017
Table Britama in PT. Bank Rakyat Indonesia (Persero) Tbk – Kutacane Branch by Month, 2017

Bulan Month	Nasabah Costumer	Nominal (Jutaan Rupiah Million Rupiahs)
(1)	(2)	(3)
Januari/January	37 782	133 532
Februari/February	37 791	125 919
Maret/March	37 993	120 577
April/April	38 236	113 637
Mei/May	41 365	114 444
Juni/June	44 734	126 763
Juli/July	45 484	125 646
Agustus/August	47 142	131 458
September/September	49 838	130 348
Oktober/October	50 416	134 610
November/November	51 784	134 670
Desember/December	52 083	155 276

Sumber/Source: BRI Cabang Kutacane/BRI of Kutacane Branch

Tabel 10.2.6 Simpedes pada Bank Rakyat Indonesia (Persero) Tbk Cabang Kutacane dirinci per Bulan, 2017
Table *Simpedes in PT. Bank Rakyat Indonesia (Persero) Tbk – Kutacane Branch by Month, 2017*

Bulan Month	Nasabah Costumer	Nominal (Jutaan Rupiah Million Rupiahs)
(1)	(2)	(3)
Januari/ <i>January</i>	69 453	181 879
Februari/ <i>February</i>	70 034	172 496
Maret/ <i>March</i>	70 614	165 170
April/ <i>April</i>	71 230	158 914
Mei/ <i>May</i>	82 642	156 646
Juni/ <i>June</i>	86 549	166 970
Juli/ <i>July</i>	88 184	175 742
Agustus/ <i>August</i>	90 691	180 019
September/ <i>September</i>	97 117	178 658
Oktober/ <i>October</i>	99 622	181 593
November/ <i>November</i>	103 499	184 040
Desember/ <i>December</i>	103 992	211 978

Sumber/Source: BRI Cabang Kutacane/BRI of Kutacane Branch

Rata-rata pengeluaran per kapita
sebulan tahun 2017
763.865 rupiah.



Rata-rata pengeluaran
untuk makanan
481.579 rupiah/kapita sebulan.



Rata-rata pengeluaran untuk
bukan makanan
282.286 rupiah/kapitasebulan.



Rata-rata pengeluaran makanan terbesar
makanan dan minuman jadi.



Rata-rata pengeluaran non makanan terbesar
perumahan dan fasilitas rumah tangga.



PENJELASAN TEKNIS

1. **Pengeluaran rata-rata per kapita** adalah biaya yang dikeluarkan untuk konsumsi semua anggota rumah tangga selama sebulan baik yang berasal dari pembelian, pemberian maupun produksi sendiri dibagi dengan banyaknya anggota rumah tangga dalam rumah tangga tersebut.

TECHNICAL NOTES

1. ***Per capita Average Expenditure** is the cost spent for all household members consumption during the month, whether from purchasing, giving or own production, divided by the number of household members in the household.*

PENGELUARAN PENDUDUK DAN KONSUMSI MAKANAN

ULASAN

DESCRIPTION

Rata-rata pengeluaran per kapita sebulan Kabupaten Aceh Tenggara tahun 2017 sebesar 763.865 rupiah, yaitu 481.579 rupiah untuk kelompok makanan dan 282.286 rupiah untuk kelompok bukan makanan.

Rata-rata pengeluaran terbesar di kelompok makanan adalah kelompok makanan dan minuman jadi, yaitu 100.330 rupiah/kapita sebulan. Kemudian rokok 84.051 rupiah/kapita sebulan dan padi-padian sebesar 82.672 rupiah/kapita sebulan.

Sementara itu, rata-rata pengeluaran terbesar di kelompok bukan makanan adalah kelompok perumahan dan fasilitas rumah tangga (127.127 rupiah/kapita sebulan) dan aneka barang dan jasa (68.639 rupiah/kapita sebulan).

Average of expenditure per capita per month of Aceh Tenggara Regency in 2017 was 763,865 rupiahs, i.e. 481,579 rupiahs for food and 282,286 rupiahs for non-food.

Average of expenditure in food groups is dominated by food and beverages 100,330 rupiahs/capita a month. Then cigarette 84,051 rupiahs/capita a month and grains 82,672 rupiahs/capita a month.

Meanwhile, average of expenditure in non-food groups is dominated by groups of housing and household facilities (127,127 rupiahs/capita a month) and various goods and services (68,639 rupiahs/capita a month).

Tabel 11.1.1 Rata-rata Pengeluaran Per Kapita Sebulan (rupiah) Menurut
Table Kelompok Barang di Kabupaten Aceh Tenggara, Maret 2015, 2016 dan 2017
Average of Expenditure Per Capita Per Month (rupiah) by Goods Group in Aceh Tenggara Regency, March 2015, 2016, and 2017

Kelompok Barang Goods Group	2015	2016	2017
(1)	(2)	(3)	(4)
Makanan/ <i>Food</i>	388 074	463 116	481 579
Bukan Makanan/ <i>Non-Food</i>	232 770	287 803	282 286
Jumlah/Total	620 844	750 920	763 865

Sumber/*Source*: Survei Sosial Ekonomi Nasional, Maret/*National Socio Economic Survey, March*
 Badan Pusat Statistik Kabupaten Aceh Tenggara/*BPS-Statistics of Aceh Tenggara Regency*

PENGELUARAN PENDUDUK DAN KONSUMSI MAKANAN

Tabel 11.1.2 Rata-rata Pengeluaran Makanan Per Kapita Sebulan (rupiah) Menurut Jenis Barang di Kabupaten Aceh Tenggara, Maret 2015, 2016 dan 2017
Average of Food Expenditure Per Capita Per Month (rupiah) in Aceh Tenggara Regency, March 2015, 2016, and 2017

Jenis Barang <i>Type of Goods</i>		2015	2016	2017
(1)	(2)	(3)	(4)	(4)
1	Padi-padian/ <i>Grains</i>	88 587	84 609	82 672
2	Umbi-umbian/ <i>Tubers</i>	2 148	3 717	4 971
3	Ikan/ Udang/ Cumi/ Kerang <i>Fish/ Shrimp/ Squid/ Shellfish</i>	49 786	50 819	62 833
4	Daging/ <i>Meat</i>	13 464	17 775	20 284
5	Telur dan susu/ <i>Eggs and Milk</i>	15 542	20 301	19 920
6	Sayur-sayuran/ <i>Vegetables</i>	31 399	40 437	41 156
7	Kacang-kacangan/ <i>Nuts</i>	5 334	5 801	7 501
8	Buah-buahan/ <i>Fruits</i>	10 120	14 077	14 358
9	Minyak dan kelapa/ <i>Oil and Coconut</i>	16 218	17 872	15 874
10	Bahan minuman/ <i>Beverages</i>	8 769	11 481	12 135
11	Bumbu-bumbuan/ <i>Spices</i>	7 951	9 468	7 407
12	Konsumsi Lainnya/ <i>Other Consumption</i>	5 506	6 722	8 087
13	Makanan dan minuman jadi <i>Food and beverages</i>	67 548	94 413	100 330
14	Rokok/ <i>Cigarette</i>	65 702	85 625	84 051
Jumlah/Total		388 074	463 116	481 579

Sumber/Source: Survei Sosial Ekonomi Nasional, Maret/National Socio Economic Survey, March
 Badan Pusat Statistik Kabupaten Aceh Tenggara/BPS-Statistics of Aceh Tenggara Regency

Tabel 11.1.3 Rata-rata Pengeluaran Bukan Makanan Per Kapita Sebulan (rupiah) Menurut Jenis Barang di Kabupaten Aceh Tenggara, Maret 2015, 2016 dan 2017
Average of Non-Food Expenditure Per Capita Per Month (rupiah) in Aceh Tenggara Regency, March 2015, 2016, and 2017

	Jenis Barang Type of Goods	2015	2016	2017
	(1)	(2)	(3)	(4)
1	Perumahan dan fasilitas rumah tangga <i>Housing and household facilities</i>	120 108	145 806	127 127
2	Aneka Barang dan jasa <i>Various Goods and services</i>	59 922	72 091	68 639
3	Pakaian, alas kaki, dan tutup kepala <i>Clothes, footwear, and headgear</i>	23 079	28 223	30 226
4	Barang-barang yang tahan lama <i>Goods are durable</i>	5 391	18 018	18 401
5	Pajak dan asuransi <i>Taxes and insurance</i>	8 217	12 780	18 087
6	Keperluan pesta dan upacara <i>Party and ceremonial purposes</i>	16 054	10 886	19 806
	Jumlah/Total	232 770	287 803	282 286

Sumber/Source: Survei Sosial Ekonomi Nasional, Maret/National Socio Economic Survey, March
 Badan Pusat Statistik Kabupaten Aceh Tenggara/BPS-Statistics of Aceh Tenggara Regency


PENGELUARAN PENDUDUK DAN KONSUMSI MAKANAN

Tabel 11.1.4 **Persentase Penduduk Menurut Golongan Pengeluaran Per Kapita Sebulan di Kabupaten Aceh Tenggara, 2016**
Percentage of Population by Expenditure Per Capita Per Month Class in Aceh Tenggara Regency, 2016

Golongan Pengeluaran <i>Expenditure Class</i> (rupiah)	Persentase Penduduk <i>Percentage of Population</i>
(1)	(2)
< 150 000	0,00
150 000–199 999	0,00
200 000–299 999	6,70
300 000–499 999	27,50
500 000–749 999	31,80
750 000–999 999	16,90
1 000 000–1 499 999	10,80
1 500 000+	6,30
Jumlah/Total	100,00

Sumber/Source: Survei Sosial Ekonomi Nasional, Maret/March National Socio Economic Survey
 BPS Kabupaten Aceh Tenggara/BPS-Statistics of Aceh Tenggara Regency

Laju Pertumbuhan PDRB Kabupaten Aceh Tenggara (Persen), Tahun 2013-2017



PENJELASAN TEKNIS

1. Penghitungan statistik neraca nasional mengikuti buku petunjuk yang diterbitkan oleh Perserikatan Bangsa Bangsa (PBB) dikenal sebagai Sistem Neraca Nasional (SNN). SNN adalah rekomendasi internasional tentang bagaimana menyusun ukuran aktivitas ekonomi yang sesuai dengan standar neraca baku yang didasarkan pada prinsip-prinsip ekonomi. Rekomendasi yang dimaksud dinyatakan dalam sekumpulan konsep, definisi, klasifikasi, dan aturan neraca yang disepakati secara internasional dalam mengukur indikator tertentu seperti Produk Domestik Bruto (PDB). Salah satu bentuk adaptasi pencatatan statistik nasional adalah melakukan perubahan tahun dasar PDB Indonesia dari tahun 2000 ke 2010. Perubahan tahun dasar PDB dilakukan seiring dengan mengadopsi rekomendasi PBB yang tertuang dalam Sistem Neraca Nasional 2008 (SNA 2008).

2. Produk Domestik Bruto pada tingkat nasional serta Produk Domestik Regional Bruto (PDRB) pada tingkat regional (provinsi)

TECHNICAL NOTES

1. *The method used to estimate national accounts statistics is based on the standard guidelines formed by United Nation known as System of National Accounts (SNA). SNA is the internationally agreed standard set of recommendations on how to compile measures of economic activity in accordance with strict accounting conventions based on economic principles. The recommendations are expressed in term of a set of concepts, definitions, classifications and accounting rules that comprise the internationally agreed standard for measuring indicators such as Gross Domestic Product (GDP). One of the improvement in the national statistical system is to rebase GDP form base year 2000 to 2010 in order to capture current economic condition. It is in line with the United Nations (UN) recommendation on 2008 SNA.*

2. *The basic measure of the value added arising from economic activity is known as Gross Domestic Product at the national level and*

menggambarkan kemampuan suatu wilayah untuk menciptakan nilai tambah pada suatu waktu tertentu. Untuk menyusun PDB maupun PDRB digunakan 2 pendekatan, yaitu lapangan usaha dan pengeluaran. Keduanya menyajikan komposisi data nilai tambah dirinci menurut sumber kegiatan ekonomi (lapangan usaha) dan menurut komponen penggunaannya. PDB maupun PDRB dari sisi lapangan usaha merupakan penjumlahan seluruh komponen nilai tambah bruto yang mampu diciptakan oleh sektor-sektor ekonomi atas berbagai aktivitas produksinya. Sedangkan dari sisi pengeluaran menjelaskan tentang penggunaan dari nilai tambah tersebut.

3. PDB menurut lapangan usaha mengalami perubahan klasifikasi dari 9 lapangan usaha menjadi 17 lapangan usaha. PDB menurut lapangan usaha dirinci menurut total nilai tambah dari seluruh sektor ekonomi yang mencakup lapangan usaha Pertanian, Kehutanan, dan Perikanan; Pertambangan dan Pengalihan; Industri Pengolahan; Pengadaan Listrik dan Gas; Pengadaan Air, Pengelolaan Sampah, Limbah dan Daur Ulang; Konstruksi;

Gross Regional Domestic Product (GRDP) at the regional level (provinces/regencies/municipalities). To compile these statistics, two approaches have been used, i.e. "production approach" and "expenditure approach". The first approach is to measure value added produced by various kinds of economic activities, while the second approach is to measure final uses of the country's output. In other words, GDP/GRDP is the sum of total value added produced by all economic industries (activities) and the way of using it.

3. *GDP by industry classification changes from 9 Subdistricts to 17 industries. GDP by industry is classified by types of economic activities such as Agriculture, Forestry and Fishing; Mining and Quarrying; Manufacturing; Electricity and Gas; Water supply, Sewerage, Waste Management and Remediation Activities; Construction; Wholesale and Retail Trade; Repair of Motor Vehicles and Motorcycles; Transportation and Storage; Accommodation and Food*

Perdagangan Besar dan Eceran, Reparasi Mobil dan Sepeda Motor; Transportasi dan Pergudangan; Penyediaan Akomodasi dan Makan Minum; Informasi dan Komunikasi; Jasa Keuangan dan Asuransi; Real Estat; Jasa Perusahaan; Administrasi Pemerintahan, Pertahanan dan Jaminan Sosial Wajib; Jasa Pendidikan; Jasa Kesehatan dan Kegiatan Sosial; dan Jasa lainnya.

Service Activities; Information and Communication; Financial and Insurance Activities; Real Estate Activities; Business Activities; Public Administration; Defence and Compulsory Social Security; Education; Human Health and Social Work Activities; and Other Services Activities.

4. PDB menurut pengeluaran mengalami perubahan klasifikasi dimana pengeluaran konsumsi Lembaga Non Profit yang Melayani Rumah Tangga (LNPRT) yang sebelumnya termasuk bagian dari pengeluaran konsumsi rumah tangga menjadi komponen terpisah. Sehingga klasifikasi PDB menurut pengeluaran dirinci menjadi 7 komponen yaitu komponen pengeluaran konsumsi rumah tangga, pengeluaran konsumsi LNPRT, pengeluaran konsumsi pemerintah, pembentukan modal tetap bruto, perubahan inventori, ekspor barang dan jasa, dan impor barang dan jasa.

4. *GDP by expenditure classification changes where consumption expenditure Non-profit Institutions Serving Households (NPISH) previously included as part of household consumption expenditure is taken out into separate component. So that, GDP by type of expenditures is classified into: household consumption expenditure, NPISH consumption expenditure, government consumption expenditure, gross fixed capital formation, changes in inventories, exports of goods and services, and imports of goods and services.*

5. Pengeluaran konsumsi rumah tangga mencakup berbagai pengeluaran konsumsi akhir rumah tangga atas barang dan jasa untuk

5. *Household consumption expenditures consist of expenditures incurred by households, which are used for both individual or collective*

REGIONAL INCOME

memenuhi kebutuhan individu ataupun kelompok secara langsung. Pengeluaran rumah tangga di sini mencakup makanan dan minuman selain restoran; pakaian, alas kaki dan jasa perawatannya; perumahan dan perlengkapan rumah tangga; kesehatan dan pendidikan; transportasi dan komunikasi; restoran dan hotel serta lainnya.

6. Pengeluaran Konsumsi Pemerintah terdiri dari Pengeluaran Konsumsi Individu dan Pengeluaran Konsumsi Kolektif. Barang dan jasa individu merupakan barang dan jasa privat, dimana ciri-ciri barang privat adalah
- Scarcity, yaitu ada kelangkaan/keterbatasan dalam jumlah;
 - Excludable consumption, yaitu konsumsi suatu barang dapat dibatasi hanya pada mereka yang memenuhi persyaratan tertentu (biasanya harga);
 - Rivalrous competition, yaitu konsumsi oleh satu konsumen akan mengurangi atau menghilangkan kesempatan pihak lain untuk melakukan hal serupa. Contoh barang dan jasa yang dihasilkan pemerintah dan tergolong sebagai barang dan jasa individu adalah jasa pelayanan kesehatan pemerintah di rumah sakit/puskesmas dan jasa pendidikan di sekolah/universitas

needs. Household consumptions are classified into food and beverages other than restaurants; clothing, footwear, and related maintenance services; housing and household equipment; health and education; transport and communication; restaurants and hotels; and others.

6. *Government consumption expenditure consists of Individual Consumption Expenditure and Collective Consumption Expenditure. Individual goods and services are private goods and services, which the characteristics of private goods is a) Scarcity, that there is a scarcity/limited in number; b) Excludable consumption, the consumption of goods can be limited only to those who meet certain requirements (usually the price); c) Rivalrous competition, ie consumption by the consumer will reduce or eliminate the chance of another party to do so. Examples of goods and services produced by government and classified as goods and services of individuals is the government health services in hospitals/health centers and education services in schools/universities. Collective*

negeri. Sedangkan barang dan jasa kolektif ekuivalen dengan barang publik yang memiliki ciri a) Non rivalry, yaitu penggunaan satu konsumen terhadap suatu barang tidak mengurangi kesempatan konsumen lain untuk juga mengkonsumsi barang tersebut; b) Non excludable, yaitu apabila suatu barang publik tersedia, maka tidak ada yang dapat menghalangi siapapun untuk memperoleh manfaat dari barang tersebut atau dengan kata lain setiap orang memiliki akses ke barang tersebut. Contoh barang dan jasa yang dihasilkan pemerintah dan tergolong sebagai barang dan jasa kolektif adalah jasa pertahanan yang dilakukan TNI dan keamanan yang dilakukan kepolisian.

goods and services equivalent to public goods characterized by a) Non-rivalry, namely the use of a consumer for an item does not reduce the chance of another consumer to also consume goods; b) Non-excludable, i.e. when a public good available, then nothing can hinder anyone to benefit from the goods or in other words everyone has access to the goods. Examples of goods and services produced by government and classified as collective goods and services is carried military defense services and the police's security.

7. Pembentukan Modal Tetap Bruto (PMTB) mencakup pengadaan, pembuatan, dan pembelian barang modal. Barang modal dimaksud adalah barang-barang yang digunakan untuk proses produksi, tahan lama atau yang mempunyai umur pemakaian lebih dari satu tahun seperti bangunan, mesin-mesin dan alat angkutan. Termasuk pula di sini perbaikan besar (berat) yang sifatnya memperpanjang umur atau mengubah bentuk atau

7. *Gross Fixed Capital Formation (GFCF) includes procurement, manufacture, and the purchase of capital goods. Capital goods are goods which are used for the production process, durable or have a service life of more than one year such as buildings, machinery, and transportation equipment. Including here: huge improvement that are to extend the life or changing the shape or the capacity of the capital goods. Capital expenditures for*

REGIONAL INCOME

kapasitas barang modal tersebut. Pengeluaran barang modal untuk keperluan militer juga dicakup sebagai PMTB. Klasifikasi komponen PMTB dibagi menjadi 6 sub komponen yaitu Konstruksi; Mesin dan Peralatan; Kendaraan; Peralatan Lainnya; Cultivated Biological Resources (CBR) dan Produk Kekayaan Intelektual.

8. Ekspor barang dan jasa merupakan transaksi perdagangan barang dan jasa dari penduduk (residen) ke bukan penduduk (nonresiden). Impor barang dan jasa adalah transaksi perdagangan dari bukan penduduk ke penduduk. Ekspor atau impor barang terjadi pada saat terjadi perubahan hak kepemilikan barang antara penduduk dengan bukan penduduk (dengan atau tanpa perpindahan fisik barang tersebut). Pada PDB dengan tahun dasar 2010, ekspor dan impor barang dirinci menjadi nonmigas dan migas.
9. Produk Domestik Bruto maupun agregat turunannya disajikan dalam 2 (dua) versi penilaian, yaitu atas dasar "harga berlaku" dan atas dasar "harga konstan". disebut sebagai harga berlaku karena seluruh agregat dinilai dengan

military purposes are also covered as GFCF. GFCF component are classified into six sub-components: Construction; Machinery and Equipment; vehicle; Other equipment; Cultivated Biological Resources (CBR) and Intellectual Property Product.

8. *Exports of goods and services consist of transactions of goods and services from residents to non-residents. Imports of goods and services consist of transaction of goods and services from non-residents to residents. Exports and imports of goods occur when there are changes in ownership of goods between residents and non-residents (with or without physical movements of goods across frontiers). On the GDP at 2010 basic year, exports and imports of goods specified into non oil and gas and oil and gas.*
9. *GDP and its aggregations are presented in two forms: at current market prices and at constant base year market prices. In presenting current market prices, all aggregates are valued at current market prices, while base year*

menggunakan harga pada tahun berjalan, sedangkan harga konstan penilaiannya didasarkan kepada harga satu tahun dasar tertentu, dalam publikasi ini digunakan harga tahun 2010.

constant market prices are shown by valuing all aggregates at fixed base year prices. Year of 2010 is used as the base year in this publication.

10. Laju pertumbuhan Produk Domestik Bruto diperoleh dari perhitungan PDB atas dasar harga konstan. diperoleh dengan cara mengurangi nilai PDB pada tahun ke-n terhadap nilai pada tahun ke n-1 (tahun sebelumnya), dibagi dengan nilai pada tahun ke n-1, dikalikan dengan 100 persen. Laju pertumbuhan menunjukkan perkembangan agregat pendapatan dari satu waktu tertentu terhadap waktu sebelumnya.

- 10. Growth rate of Gross Domestic Product is derived from GDP at constant market prices. It is obtained by subtracting the value of GDP year n with the value of GDP year n-1, divided by the value of GDP year n-1 then multiplied by 100 percent. The growth rate of GDP explains the income growth during the given period.*

ULASAN	DESCRIPTION
<p>Produk Domestik Regional Bruto merupakan dasar pengukuran atas nilai tambah yang timbul akibat adanya berbagai aktivitas ekonomi dalam suatu wilayah.</p>	<p><i>Gross Regional Domestic Product is the basis for measuring the added value arising from the existence of various economic activities in the region.</i></p>
<p>PDRB Menurut Lapangan Usaha Atas Dasar Harga Berlaku Kabupaten Aceh Tenggara pada tahun 2017 sebesar 4.265.263,07 (dalam jutaan rupiah) sedangkan PDRB Atas Dasar Harga Konstan 2010 sebesar 3.199.062,08. Laju pertumbuhan PDRB Aceh Tenggara pada tahun 2017 sebesar 4,82 persen dan sektor yang mengalami laju pertumbuhan paling besar adalah sektor jasa kesehatan dan kegiatan sosial sebesar 14,99 persen.</p>	<p><i>GDP Current Prices Southeast Aceh Regency in 2017 amounting to 4,265,263.07 (in millions of rupiahs) while the GDP Constant Prices 2010 for 3,199,062.08. Aceh Tenggara Regency's GDP growth rate in 2017 of 4,82 percent. Sector that experiencing the greatest rate of growth rate is the health services and social activities by 14.99 percent.</i></p>

Tabel 12.1.1 Produk Domestik Regional Bruto Atas Dasar Harga Berlaku Menurut Lapangan Usaha di Kabupaten Aceh Tenggara (juta rupiah), 2013-2017
Gross Regional Domestic Product at Current Market Prices by Industry in Aceh Tenggara Regency (million rupiahs), 2013-2017

Lapangan Usaha Industry	2013	2014	2015	2016 ^x	2017 ^{xx}
(1)	(2)	(3)	(4)	(5)	(6)
Pertanian, Kehutanan, dan Perikanan	1 360 327,60	1 431 164,51	1 534 169,34	1 653 347,81	1 799 139,74
Pertambangan dan Penggalian	33 703,04	38 029,65	37 878,16	40 100,93	40 565,00
Industri Pengolahan	35 387,40	40 191,76	44 933,56	50 850,60	59 084,07
Pengadaan Listrik dan Gas	2 921,41	3 139,37	3 433,47	3 894,69	4 321,47
Pengadaan Air, Pengelolaan Sampah, Limbah dan Daur Ulang	475,33	519,08	558,30	636,72	690,39
Konstruksi	169 519,76	202 762,18	206 975,04	238 132,17	256 647,61
Perdagangan Besar dan Eceran; Reparasi Mobil dan Sepeda Motor	399 545,61	430 598,43	471 562,66	521 162,89	584 831,59
Transportasi dan Pergudangan	148 611,55	157 805,67	164 119,14	173 333,48	185 650,83
Penyediaan Akomodasi dan Makan Minum	17 934,81	19 984,53	22 340,18	25 029,47	28 190,50
Informasi dan Komunikasi	62 319,39	65 963,16	69 605,09	72 650,62	75 915,69
Jasa Keuangan dan Asuransi	99 765,60	102 198,28	109 094,66	115 464,64	132 218,44
Real Estat	117 750,73	133 333,37	146 357,76	156 184,51	170 702,96
Jasa Perusahaan	14 352,42	14 723,33	15 123,55	15 923,59	17 015,95
Administrasi Pemerintahan, Pertahanan dan Jaminan Sosial Wajib	356 410,27	418 306,49	461 911,77	510 288,97	560 317,86
Jasa Pendidikan	77 569,17	84 626,12	92 924,89	101 879,75	111 767,72
Jasa Kesehatan dan Kegiatan Sosial	98 721,51	108 384,22	118 182,00	131 290,47	156 688,61
Jasa Lainnya	56 791,63	62 048,13	67 972,23	75 013,31	81 514,64
Produk Domestik Regional Bruto Gross Regional Domestic Bruto	3 052 107,20	3 313 778,27	3 567 141,81	3 885 184,62	4 265 263,07

^x Angka Sementara/Preliminary Figures

^{xx} Angka Sangat Sementara/Very Preliminary Figures

Sumber/Source: Diolah dari Hasil Sensus, Survei, dan Berbagai Sumber Lainnya/Based on Census, Surveys, and Other Sources
 BPS Kabupaten Aceh Tenggara/BPS-Statistics of Aceh Tenggara Regency

REGIONAL INCOME

Tabel 12.1.2 Produk Domestik Regional Bruto Atas Dasar Harga Konstan 2010 Menurut Lapangan Usaha di Kabupaten Aceh Tenggara (juta rupiah), 2013-2017
Gross Regional Domestic Product at 2010 Constant Market Prices by Industry in Aceh Tenggara Regency (million rupiahs), 2013-2017

Lapangan Usaha Industry	2013	2014	2015	2016 ^x	2017 ^{xx}
(1)	(2)	(3)	(4)	(5)	(6)
Pertanian, Kehutanan, dan Perikanan	1 190 838,74	1 208 431,08	1 261 805,47	1 304 960,11	1 346 778,75
Pertambangan dan Penggalian	31 001,63	33 726,38	33 001,26	34 675,31	34 839,00
Industri Pengolahan	30 420,25	32 822,36	34 769,97	37 366,46	40 685,77
Pengadaan Listrik dan Gas	3 366,55	3 547,39	3 795,49	4 189,55	4 478,50
Pengadaan Air, Pengelolaan Sampah, Limbah dan Daur Ulang	401,59	414,19	430,63	460,88	486,97
Konstruksi	151 520,41	170 295,03	170 279,41	187 228,95	194 951,85
Perdagangan Besar dan Eceran; Reparasi Mobil dan Sepeda Motor	357 680,74	367 823,97	386 064,76	403 748,29	431 512,11
Transportasi dan Pergudangan	134 062,24	139 187,07	144 193,85	149 783,50	156 731,85
Penyediaan Akomodasi dan Makan Minum	15 871,66	16 620,45	17 640,30	18 852,13	20 237,34
Informasi dan Komunikasi	59 045,42	62 785,58	65 234,21	67 262,80	69 989,08
Jasa Keuangan dan Asuransi	81 496,92	79 362,29	80 162,60	81 880,54	88 945,59
Real Estat	103 022,26	110 215,28	115 287,32	120 328,88	125 361,77
Jasa Perusahaan	13 993,59	14 216,52	14 405,84	14 616,19	15 077,80
Administrasi Pemerintahan, Pertahanan dan Jaminan Sosial Wajib	318 287,52	345 701,50	361 258,06	380 063,43	399 069,77
Jasa Pendidikan	72 529,22	75 718,71	79 391,07	82 623,55	87 296,91
Jasa Kesehatan dan Kegiatan Sosial	91 789,81	96 144,79	100 423,23	108 187,16	124 401,60
Jasa Lainnya	48 852,76	50 979,75	52 987,55	55 652,18	58 217,40
Produk Domestik Regional Bruto Gross Regional Domestic Bruto	2 704 181,31	2 807 992,31	2 921 131,03	3 051 879,93	3 199 062,08

^x Angka Sementara/Preliminary Figures

^{xx} Angka Sangat Sementara/Very Preliminary Figures

Sumber/Source: Diolah dari Hasil Sensus, Survei, dan Berbagai Sumber Lainnya/Based on Census, Surveys, and Other Sources
 BPS Kabupaten Aceh Tenggara/BPS-Statistics of Aceh Tenggara Regency

Tabel 12.1.3 Distribusi Persentase Produk Domestik Regional Bruto Atas Dasar Harga Berlaku Menurut Lapangan Usaha di Kabupaten Aceh Tenggara (persen), 2013–2017
Percentage distribution of Gross Regional Domestic Product at Current Market Prices by Industry in Aceh Tenggara Regency (percent), 2013–2017

Lapangan Usaha Industry	2013	2014	2015	2016 ^x	2017 ^{xx}
(1)	(2)	(3)	(4)	(5)	(6)
Pertanian, Kehutanan, dan Perikanan	44,57	43,19	43,01	42,56	42,18
Pertambangan dan Penggalian	1,10	1,15	1,06	1,03	0,95
Industri Pengolahan	1,16	1,21	1,26	1,31	1,39
Pengadaan Listrik dan Gas	0,10	0,09	0,10	0,10	0,10
Pengadaan Air, Pengelolaan Sampah, Limbah dan Daur Ulang	0,02	0,02	0,02	0,02	0,02
Konstruksi	5,55	6,12	5,80	6,13	6,02
Perdagangan Besar dan Eceran; Reparasi Mobil dan Sepeda Motor	13,09	12,99	13,22	13,41	13,71
Transportasi dan Pergudangan	4,87	4,76	4,60	4,46	4,35
Penyediaan Akomodasi dan Makan Minum	0,59	0,60	0,63	0,64	0,66
Informasi dan Komunikasi	2,04	1,99	1,95	1,87	1,78
Jasa Keuangan dan Asuransi	3,27	3,08	3,06	2,97	3,10
Real Estat	3,86	4,02	4,10	4,02	4,00
Jasa Perusahaan	0,47	0,44	0,42	0,41	0,40
Administrasi Pemerintahan, Pertahanan dan Jaminan Sosial Wajib	11,68	12,62	12,95	13,13	13,14
Jasa Pendidikan	2,54	2,55	2,61	2,62	2,62
Jasa Kesehatan dan Kegiatan Sosial	3,23	3,27	3,31	3,38	3,67
Jasa Lainnya	1,86	1,87	1,91	1,93	1,91
Produk Domestik Regional Bruto Gross Regional Domestic Bruto	100,00	100,00	100,00	100,00	100,00

^x Angka Sementara/Preliminary Figures

^{xx} Angka Sangat Sementara/Very Preliminary Figures

Sumber/Source: Diolah dari Hasil Sensus, Survei, dan Berbagai Sumber Lainnya/Based on Census, Surveys, and Other Sources
 BPS Kabupaten Aceh Tenggara/BPS-Statistics of Aceh Tenggara Regency

REGIONAL INCOME

Tabel 12.1.4 Laju Pertumbuhan Produk Domestik Regional Bruto Atas Dasar Harga Konstan 2010 Menurut Lapangan Usaha di Kabupaten Aceh Tenggara (persen), 2013–2017
Growth Rate of Gross Regional Domestic Product at 2010 Constant Market Prices by Industry in Aceh Tenggara Regency (percent), 2013–2017

Lapangan Usaha Industry	2013	2014	2015	2016 ^x	2017 ^{xx}
(1)	(2)	(3)	(4)	(5)	(6)
Pertanian, Kehutanan, dan Perikanan	5,83	1,48	4,42	3,42	3,20
Pertambangan dan Penggalian	5,17	8,79	- 2,15	5,07	0,47
Industri Pengolahan	3,55	7,90	5,93	7,47	8,88
Pengadaan Listrik dan Gas	5,63	5,37	6,99	10,38	6,90
Pengadaan Air, Pengelolaan Sampah, Limbah dan Daur Ulang	2,57	3,14	3,97	7,03	5,66
Konstruksi	6,13	12,39	- 0,01	9,95	4,12
Perdagangan Besar dan Eceran; Reparasi Mobil dan Sepeda Motor	3,37	2,84	4,96	4,58	6,88
Transportasi dan Pergudangan	3,29	3,82	3,60	3,88	4,64
Penyediaan Akomodasi dan Makan Minum	3,68	4,72	6,14	6,87	7,35
Informasi dan Komunikasi	5,85	6,33	3,90	3,11	4,05
Jasa Keuangan dan Asuransi	0,59	- 2,62	1,01	2,14	8,63
Real Estat	3,67	6,98	4,60	4,37	4,18
Jasa Perusahaan	1,60	1,59	1,33	1,46	3,16
Administrasi Pemerintahan, Pertahanan dan Jaminan Sosial Wajib	5,05	8,61	4,50	5,21	5,00
Jasa Pendidikan	3,58	4,40	4,85	4,07	5,66
Jasa Kesehatan dan Kegiatan Sosial	6,00	4,74	4,45	7,73	14,99
Jasa Lainnya	4,04	4,35	3,94	5,03	4,61
Produk Domestik Regional Bruto Gross Regional Domestic Bruto	4,89	3,84	4,03	4,48	4,82

^x Angka Sementara/Preliminary Figures

^{xx} Angka Sangat Sementara/Very Preliminary Figures

Sumber/Source: Diolah dari Hasil Sensus, Survei, dan Berbagai Sumber Lainnya/Based on Census, Surveys, and Other Sources
 BPS Kabupaten Aceh Tenggara/BPS-Statistics of Aceh Tenggara Regency

Tabel 12.1.5 Indeks Harga Implisit Produk Domestik Regional Bruto Menurut Lapangan Usaha di Kabupaten Aceh Tenggara (2010=100), 2013–2017
Table *Implicit Price Index of Gross Regional Domestic Product by Industry in Aceh Tenggara Regency (2010=100), 2013–2017*

Lapangan Usaha Industry	2013	2014	2015	2016 ^x	2017 ^{xx}
(1)	(2)	(3)	(4)	(5)	(6)
Pertanian, Kehutanan, dan Perikanan	114,23	118,43	121,59	126,70	133,59
Pertambangan dan Penggalian	108,71	112,76	114,78	115,65	116,44
Industri Pengolahan	116,33	122,45	129,23	136,09	145,22
Pengadaan Listrik dan Gas	86,78	88,50	90,46	92,96	96,49
Pengadaan Air, Pengelolaan Sampah, Limbah dan Daur Ulang	118,36	125,32	129,65	138,15	141,77
Konstruksi	111,88	119,07	121,55	127,19	131,65
Perdagangan Besar dan Eceran; Reparasi Mobil dan Sepeda Motor	111,70	117,07	122,15	129,08	135,53
Transportasi dan Pergudangan	110,85	113,38	113,82	115,72	118,45
Penyediaan Akomodasi dan Makan Minum	113,00	120,24	126,64	132,77	139,30
Informasi dan Komunikasi	105,54	105,06	106,70	108,01	108,47
Jasa Keuangan dan Asuransi	122,42	128,77	136,09	141,02	148,65
Real Estat	114,30	120,98	126,95	129,80	136,17
Jasa Perusahaan	102,56	103,56	104,98	108,94	112,85
Administrasi Pemerintahan, Pertahanan dan Jaminan Sosial Wajib	111,98	121,00	127,86	134,26	140,41
Jasa Pendidikan	106,95	111,76	117,05	123,31	128,03
Jasa Kesehatan dan Kegiatan Sosial	107,55	112,73	117,68	121,35	125,95
Jasa Lainnya	116,25	121,71	128,28	134,79	140,02
Produk Domestik Regional Bruto Gross Regional Domestic Bruto	112,87	118,01	122,12	127,30	133,33

^x Angka Sementara/*Preliminary Figures*

^{xx} Angka Sangat Sementara/*Very Preliminary Figures*

Sumber/*Source*: Diolah dari Hasil Sensus, Survei, dan Berbagai Sumber Lainnya/*Based on Census, Surveys, and Other Sources*
 BPS Kabupaten Aceh Tenggara/*BPS-Statistics of Aceh Tenggara Regency*

REGIONAL INCOME

Tabel 12.1.6 Laju Implisit Produk Domestik Regional Bruto Menurut Lapangan Usaha di Kabupaten Aceh Tenggara, 2013-2017
Table Implicit Growth Rate of Gross Regional Domestic Product by Industry in Aceh Tenggara Regency, 2013-2017

Lapangan Usaha Industry	2013	2014	2015	2016 ^x	2017 ^{xx}
(1)	(2)	(3)	(4)	(5)	(6)
Pertanian, Kehutanan, dan Perikanan	4,63	3,68	2,66	4,20	5,44
Pertambangan dan Penggalian	2,36	3,72	1,79	0,76	0,68
Industri Pengolahan	4,75	5,26	5,54	5,30	6,71
Pengadaan Listrik dan Gas	- 4,16	1,98	2,22	2,76	3,80
Pengadaan Air, Pengelolaan Sampah, Limbah dan Daur Ulang	5,85	5,88	3,45	6,56	2,62
Konstruksi	4,85	6,42	2,09	4,64	3,51
Perdagangan Besar dan Eceran; Reparasi Mobil dan Sepeda Motor	2,40	4,80	4,34	5,68	5,00
Transportasi dan Perhubungan	3,44	2,28	0,39	1,67	2,36
Penyediaan Akomodasi dan Makan Minum	4,54	6,41	5,32	4,84	4,92
Informasi dan Komunikasi	0,76	- 0,46	1,56	1,23	0,42
Jasa Keuangan dan Asuransi	5,37	5,19	5,68	3,62	5,41
Real Estat	4,68	5,84	4,94	2,24	4,91
Jasa Perusahaan	0,93	0,98	1,37	3,77	3,59
Administrasi Pemerintahan, Pertahanan dan Jaminan Sosial Wajib	5,54	8,06	5,67	5,01	4,57
Jasa Pendidikan	3,93	4,50	4,73	5,35	3,83
Jasa Kesehatan dan Kegiatan Sosial	3,05	4,81	4,39	3,12	3,79
Jasa Lainnya	4,72	4,70	5,40	5,07	3,88
Produk Domestik Regional Bruto Gross Regional Domestic Bruto	4,21	4,56	3,48	4,25	4,73

^x Angka Sementara/Preliminary Figures

^{xx} Angka Sangat Sementara/Very Preliminary Figures

Sumber/Source: Diolah dari Hasil Sensus, Survei, dan Berbagai Sumber Lainnya/Based on Census, Surveys, and Other Sources
 BPS Kabupaten Aceh Tenggara/BPS-Statistics of Aceh Tenggara Regency

Tabel 12.1.7 Produk Domestik Regional Bruto (PDRB) Per Kapita Kabupaten Aceh Tenggara, 2015-2017
Table Gross Regional Domestic Product Per Capita in Aceh Tenggara Regency, 2015-2017

Uraian Description	2015	2016 ^x	2017 ^{xx}
(1)	(2)	(3)	(4)
<u>Atas Dasar Harga Berlaku/ At Current Price</u>			
1. P D R B/ GDRP (Juta Rupiah/ Million Rupiah)	3 567 141,81	3 885 184,62	4 265 263,07
PDRB Per Kapita/Per Capita			
2. GDRP (Juta Rupiah/ Million Rupiah)	17,83	19,00	20,46
<u>Atas Dasar Harga Konstan/ at 2010 Constant Market Prices</u>			
1. P D R B/ G D R P (Juta Rupiah/ Million Rupiah)	2 921 131,03	3 051 879,93	3 199 062,08
PDRB Per Kapita/ Per Capita			
2. GDRP (Juta Rupiah/ Million Rupiah)	14,60	14,93	15,34
Laju PDRB Per Kapita (persen)/ Per Capita GDRP in flow (percent)	1,60	2,26	2,75

^x Angka Sementara/Preliminary Figures

^{xx} Angka Sangat Sementara/Very Preliminary Figures

Sumber/Source: Diolah dari Hasil Sensus, Survei, dan Berbagai Sumber Lainnya/Based on Census, Surveys, and Other Sources
 BPS Kabupaten Aceh Tenggara/BPS-Statistics of Aceh Tenggara Regency

PERBANDINGAN ANTAR KABUPATEN/KOTA

BAB/CHAPTER 13

REGENCY/MUNICIPAL COMPARISON

ACEH
TENGGARA
68,09

ACEH
70,60

IPM
2017

ACEH
TAMIANG
67,99

GAYO LUES
65,01



PERBANDINGAN ANTAR KABUPATEN/KOTA

Tabel 13.1.1 Jumlah Penduduk Menurut Kabupaten/Kota di Provinsi Aceh (ribu), 2013–2017
Table Population by Regency/Municipality in Aceh Province (thousand), 2013–2017

Kabupaten/Kota Regency/Municipality	2013	2014	2015	2016	2017
(1)	(2)	(3)	(4)	(5)	(6)
Kabupaten/Regency					
1. Simeulue	86 206	87 598	89 117	90 291	91 372
2. Aceh Singkil	110 108	112 161	114 518	116 712	119 490
3. Aceh Selatan	216 994	220 971	224 897	228 603	231 893
4. Aceh Tenggara	192 013	196 249	200 014	204 468	208 481
5. Aceh Timur	386 212	394 933	402 976	411 279	419 594
6. Aceh Tengah	188 214	192 204	196 090	200 412	204 273
7. Aceh Barat	185 903	190 244	193 791	197 921	201 682
8. Aceh Besar	376 491	384 618	392 584	400 913	409 109
9. Pidie	404 817	410 580	418 882	425 974	432 599
10. Bireuen	417 289	423 397	435 300	443 627	453 224
11. Aceh Utara	565 370	572 961	583 892	593 492	602 554
12. Aceh Barat Daya	135 385	138 140	140 689	143 312	145 726
13. Gayo Lues	84 717	86 262	87 881	89 500	91 024
14. Aceh Tamiang	269 007	272 228	278 324	282 921	287 007
15. Nagan Raya	149 397	152 352	155 070	158 223	161 329
16. Aceh Jaya	82 385	86 123	86 385	87 622	89 618
17. Bener Meriah	131 023	134 015	136 821	139 890	142 526
18. Pidie Jaya	142 887	145 584	148 719	151 472	154 795
Kota/Municipality					
1. Banda Aceh	239 404	249 499	250 303	254 904	259 913
2. Sabang	32 215	32 739	33 215	33 622	33 978
3. Langsa	159 761	162 814	165 890	168 820	171 574
4. Lhokseumawe	183 232	187 455	191 407	195 186	198 980
5. Subulussalam	72 103	73 708	75 188	77 084	78 725
Aceh	4 811 133	4 906 835	5 001 953	5 096 248	5 189 466

Sumber/Source: Proyeksi Penduduk Indonesia 2010–2035/Indonesia Population Projection 2010–2035
 BPS Provinsi Aceh/BPS-Statistics of Aceh Province

REGENCY/MUNICIPAL COMPARISON

Tabel 13.1.2 Laju Pertumbuhan Produk Domestik Regional Bruto Atas Dasar Harga Konstan 2010 Menurut Kabupaten/Kota di Provinsi Aceh (persen), 2013–2017
Growth Rate of Gross Regional Domestic Product at 2010 Constant Market Prices by Regency/City in Aceh Province (percent), 2013–2017

Kabupaten/Kota Regency/Municipality	2013	2014	2015	2016	2017
(1)	(2)	(3)	(4)	(5)	(6)
Kabupaten/Regency					
1. Simeulue	4,69	4,33	4,31	4,55	4,36
2. Aceh Singkil	4,49	3,72	3,72	4,16	3,98
3. Aceh Selatan	5,32	4,51	4,23	4,64	3,93
4. Aceh Tenggara	4,89	3,84	4,03	4,48	4,82
5. Aceh Timur	1,08	-0,51	-5,98	-1,02	4,12
6. Aceh Tengah	5,44	4,05	4,23	4,58	4,08
7. Aceh Barat	3,90	3,36	4,58	2,92	13,15
8. Aceh Besar	4,16	4,08	4,02	4,01	4,00
9. Pidie	4,24	4,03	4,82	3,91	4,39
10. Bireuen	4,03	2,15	3,80	4,08	4,09
11. Aceh Utara	-1,74	-3,59	-11,69	0,06	2,70
12. Aceh Barat Daya	2,33	1,10	3,34	4,56	4,46
13. Gayo Lues	3,86	3,87	3,93	4,02	5,02
14. Aceh Tamiang	5,04	2,40	2,63	2,75	4,01
15. Nagan Raya	3,40	3,42	4,17	4,05	4,01
16. Aceh Jaya	3,20	3,69	3,71	3,97	4,27
17. Bener Meriah	5,39	4,45	4,82	4,46	4,06
18. Pidie Jaya	4,55	3,63	4,84	3,70	5,80
Kota/Municipality					
1. Banda Aceh	4,67	4,50	5,00	6,32	3,04
2. Sabang	4,23	4,06	4,33	4,85	6,07
3. Langsa	4,57	4,24	4,40	4,52	4,47
4. Lhokseumawe	-1,14	-7,39	-20,34	-1,37	2,06
5. Subulussalam	4,96	5,11	4,42	5,06	5,16
Aceh	2,61	1,55	-0,73	3,30	4,19

^x Angka Sementara/Preliminary Figures

^{xx} Angka Sangat Sementara/Very Preliminary Figures

Sumber/Source: diolah dari Hasil Sensus, Survei, dan Berbagai Sumber Lainnya/Based on Census, Surveys, and Other Sources
 BPS Provinsi Aceh/BPS-Statistics of Aceh Province

Tabel 13.1.3 Jumlah Penduduk Miskin Menurut Kabupaten/Kota di Provinsi Aceh (ribu), 2013–2017
Table Number of Poor People by Regency/Municipality in Aceh Province (thousand), 2013–2017

Kabupaten/Kota Regency/Municipality	2013	2014	2015	2016	2017
(1)	(2)	(3)	(4)	(5)	(6)
Kabupaten/Regency					
1. Simeulue	17,80	17,53	18,12	17,93	18,40
2. Aceh Singkil	20,72	20,04	24,84	25,09	26,27
3. Aceh Selatan	29,30	28,40	29,61	30,68	32,51
4. Aceh Tenggara	27,78	27,12	30,14	29,39	30,84
5. Aceh Timur	64,44	63,03	63,48	61,63	63,67
6. Aceh Tengah	33,61	32,81	34,26	33,16	34,24
7. Aceh Barat	44,32	43,90	41,36	40,11	40,72
8. Aceh Besar	63,89	62,37	62,27	62,03	62,72
9. Pidie	85,80	83,73	88,22	90,16	92,35
10. Bireuen	73,94	72,22	73,14	70,44	71,54
11. Aceh Utara	115,36	112,70	111,44	115,05	118,74
12. Aceh Barat Daya	25,74	24,97	25,93	25,73	26,57
13. Gayo Lues	19,00	18,57	19,32	19,48	19,91
14. Aceh Tamiang	40,82	39,91	40,38	40,88	42,01
15. Nagan Raya	32,66	31,91	31,32	30,31	31,06
16. Aceh Jaya	14,60	14,24	13,85	13,10	13,23
17. Bener Meriah	30,93	30,25	29,31	29,82	29,99
18. Pidie Jaya	32,59	31,87	31,81	31,94	33,60
Kota/Municipality					
1. Banda Aceh	19,43	19,42	19,30	18,80	19,23
2. Sabang	5,92	5,59	5,86	5,81	5,98
3. Langsa	20,27	19,76	19,22	18,63	19,20
4. Lhokseumawe	22,98	22,48	23,15	23,28	24,40
5. Subulussalam	15,00	14,61	15,25	14,99	15,44
Aceh	856,89	881,26	851,59	848,44	872,61

Sumber/Source: BPS Provinsi Aceh/BPS-Statistics of Aceh Province

REGENCY/MUNICIPAL COMPARISON

Tabel 13.1.4 Indeks Pembangunan Manusia (IPM) Menurut Kabupaten/Kota di Provinsi Aceh, 2013–2017
Human Development Index (HDI) by Regency/Municipality in Aceh Province, 2013–2017

Kabupaten/Kota Regency/Municipality	2013	2014	2015	2016	2017
(1)	(2)	(3)	(4)	(5)	(6)
Kabupaten/Regency					
1. Simeulue	61,68	62,18	63,16	63,82	64,41
2. Aceh Singkil	64,87	65,27	66,05	66,96	67,37
3. Aceh Selatan	62,27	62,35	63,28	64,13	65,03
4. Aceh Tenggara	65,55	65,90	66,77	67,48	68,09
5. Aceh Timur	63,27	63,57	64,55	65,42	66,32
6. Aceh Tengah	70,51	70,96	71,51	72,04	72,19
7. Aceh Barat	66,86	67,31	68,41	69,26	70,20
8. Aceh Besar	70,61	71,06	71,70	71,75	72,00
9. Pidie	67,59	67,87	68,68	69,06	69,52
10. Bireuen	68,23	68,71	69,77	70,21	71,11
11. Aceh Utara	65,36	65,93	66,85	67,19	67,67
12. Aceh Barat Daya	62,62	63,08	63,77	64,57	65,09
13. Gayo Lues	63,22	63,34	63,67	64,26	65,01
14. Aceh Tamiang	65,56	66,09	67,03	67,41	67,99
15. Nagan Raya	65,23	65,58	66,73	67,32	67,78
16. Aceh Jaya	66,92	67,30	67,53	67,70	68,07
17. Bener Meriah	69,74	70,00	70,62	71,42	71,89
18. Pidie Jaya	69,26	69,89	70,49	71,13	71,73
Kota/Municipality					
1. Banda Aceh	81,84	82,22	83,25	83,73	83,95
2. Sabang	71,07	71,50	72,51	73,36	74,10
3. Langsa	73,40	73,81	74,74	75,41	75,89
4. Lhokseumawe	74,13	74,44	75,11	75,78	76,34
5. Subulussalam	60,11	60,39	61,32	62,18	62,88
Aceh	68,30	68,81	69,45	70,00	70,60

Sumber/Source: BPS Provinsi Aceh/BPS-Statistics of Aceh Province

DATA

MENCERDASKAN BANGSA

Enlighten The Nation

<https://acehtenggarakab.bps.go.id>



**BADAN PUSAT STATISTIK
KABUPATEN ACEH TENGGARA**

Jl. T. Bedussamad No. 201 Kutacane
Desa Perapat Sepakat Kecamatan Babussalam
Email: bps1104@bps.go.id
Website: acehtenggarakab.bps.go.id



9 770215 344008