

LAMPUNG TENGAH DALAM ANGKA LAMPUNG TENGAH IN FIGURES 2020



**BADAN PUSAT STATISTIK
LAMPUNG TENGAH
BPS-STATISTICS OF LAMPUNG TENGAH**

LAMPUNG TENGAH DALAM ANGKA *LAMPUNG TENGAH IN FIGURES* 2020



LAMPUNG TENGAH DALAM ANGKA 2020

Lampung Tengah in Figures 2020

ISSN: 02154084

No. Publikasi/*Publication Number*: 18050.2002

Katalog /*Catalog*: 1102001.1805

Ukuran Buku/*Book Size*: 17.6 cm x 25 cm

Jumlah Halaman/*Number of Pages* : xxxii + 472 hal/*pages*

Naskah/*Manuscript*:

BPS Kabupaten Lampung Tengah

BPS-Statistics of Lampung Tengah

Penyunting/*Editor*:

BPS Kabupaten Lampung Tengah

BPS-Statistics of Lampung Tengah

Gambar Kover/*Cover Design*:

Seksi Integrasi Pengolahan dan Diseminasi Statistik

Section of Integration Processing and Statistics Dissemination

Ilustrasi Kover/*Cover Illustration*:

Eman Anugerah

Diterbitkan oleh/*Published by*:

©BPS BPS Kabupaten Lampung Tengah/*BPS-Statistics of Lampung Tengah*

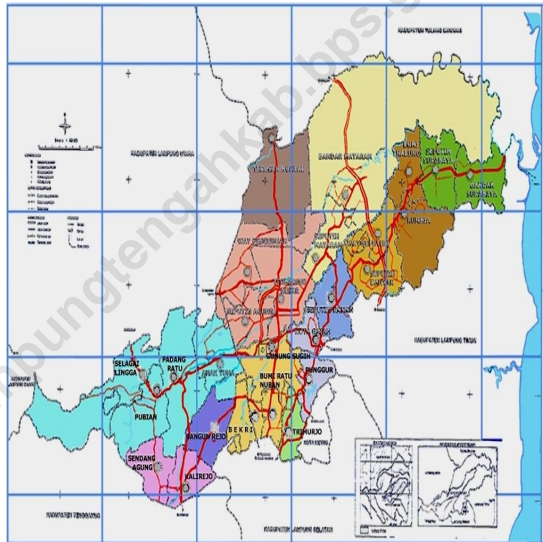
Dicetak oleh/*Printed by*:

CV. Jaya Wijaya

Dilarang mengumumkan, mendistribusikan, mengomunikasikan, dan/atau menggandakan sebagian atau seluruh isi buku ini untuk tujuan komersil tanpa izin tertulis dari Badan Pusat Statistik Lampung Tengah .

Prohibited to announce, distribute, communicate, and/or copy part or all of this book for commercial purpose without permission from BPS-Statistics Lampung Tengah.

PETA KABUPATEN LAMPUNG TENGAH
MAP OF LAMPUNG TENGAH REGENCY



KEPALA BPS KABUPATEN LAMPUNG TENGAH
CHIEF STATISTICIAN OF LAMPUNG TENGAH REGENCY



Muhammad Sholihin, SE, MM.



KATA PENGANTAR

Lampung Tengah Dalam Angka 2020 merupakan publikasi tahunan yg diterbitkan oleh BPS Kabupaten Lampung Tengah. Publikasi ini juga melengkapi publikasi yang telah terbit sebelumnya di bulan Februari. Lampung Tengah dalam Angka memberikan gambaran tentang perkembangan Kabupaten Lampung Tengah yang meliputi keadaan geografi, pemerintahan, penduduk dan lain lain pada bab terakhir kami berikan juga data perbandingan antar kabupaten/kota se Provinsi Lampung

Publikasi ini dapat terwujud berkat kerja sama dan bantuan dari berbagai pihak baik instansi pemerintah maupun swasta. Kepada semua pihak yang telah memberikan bantuan disampaikan penghargaan dan terima kasih yang sebesar –besarnya.

Walaupun publikasi ini telah disiapkan sebaik-baiknya, namun disadari masih ada kekurangan dan kesalahan yang terjadi. Untuk perbaikan publikasi ini, tanggapan dan saran yang bersifat konstruktif dari para pemakai sangat diharapkan.

Gunung Sugih, April2020
Kepala BPS
Lampung Tengah

Muhammad Sholihin, SE, MM



PREFACE

Lampung Tengah in Figures 2020 is an annual publication published by BPS Lampung Tengah Regency. This publication also complements the previous published one in February. Lampung Tengah in Figures provides an overview of the development of Lampung Tengah Regency which includes the state of geography, government, population and others in the last chapter we also provide comparative data between districts / cities in Lampung Province

This comprehensive publication has been made possible with the assistance and contribution from several governmental institutions and private organizations. To all parties who have been involved in the preparation of this publication, I would like to express my sincerest appreciation and gratitude.

Comments and constructive suggestions for the improvement of this publication are always welcome.

*Gunung Sugih , April 2020
Chief Statistician of
Lampung Tengah*

Muhammad Sholihin, SE, MM

DAFTAR ISI / CONTENTS

	Halaman <i>Page</i>
Kata Pengantar/ <i>Preface</i>	vii
Daftar Isi/ <i>Contents</i>	ix
Daftar Tabel/ <i>List of Tables</i>	xi
Daftar Gambar/ <i>List of Figures</i>	xxv
Daftar Singkatan/ <i>List of Abbreviations</i>	xxix
Statistik Kunci/ <i>Key Statistics</i>	xxxii
1. Geografi dan Iklim/ <i>Geography and Climate</i>	1
2. Pemerintahan/ <i>Government</i>	21
3. Penduduk dan Ketenagakerjaan/ <i>Population and Employment</i>	51
4. Sosial dan Kesejahteraan Rakyat/ <i>Social and Welfare</i>	83
5. Pertanian, Kehutanan, Peternakan, dan Perikanan/ <i>Agriculture, Forestry, Livestock, and Fishery</i>	209
6. Industri, Pertambangan, dan Energi/ <i>Industry, Mining, and Energy</i>	363
7. Pariwisata/ <i>Tourism</i>	737
8. Transportasi dan Komunikasi/ <i>Transportation and Communication</i>	383
9. Perbankan, Koperasi, dan Harga-harga/ <i>Banking, Cooperative, dan Prices</i>	401
10. Pengeluaran Penduduk/ <i>Population Expenditure</i>	417
11. Perdagangan/ <i>Trade</i>	423
12. Sistem Neraca Regional/ <i>System of Regional Accounts</i>	427
13. Perbandingan Antar Kabupaten/Kota/ <i>Regency/Municipal Comparison</i>	465

DAFTAR TABEL/LIST OF TABLES

Halaman
Page

GEOGRAFI DAN IKLIM/GEOGRAPHY AND CLIMATE

1.1 KEADAAN GEOGRAFI/GEOGRAPHY CONDITION

- 1.1.1 Luas Daerah dan Jumlah Pulau Menurut Kecamatan di Kabupaten Lampung Tengah, 2019
Total Area and Number of Islands by Subdistrict in Lampung Tengah Regency, 2019 8
- 1.1.2 Tinggi Wilayah dan Jarak ke Ibukota Kabupaten Menurut Kecamatan di Kabupaten Lampung Tengah, 2019
Altitude and Distance to the Capital of Regency by Subdistrict in Lampung Tengah Regency, 2019 9
- 1.1.3 Nama Gunung dan Tingginya Menurut Kecamatan di Kabupaten Lampung Tengah, 2019
The Name Mount and Height by Subdistrict in Lampung Tengah Regency, 2019 11
- 1.1.4 Nama Beberapa Sungai dan Panjang Sungai Menurut Kecamatan di Kabupaten Lampung Tengah, 2019
The Name of Several a River and The Length of a River by Subdistrict in Lampung Tengah Regency, 2019..... 12

1.2 KEADAAN IKLIM /CLIMATE CONDITION

- 1.2.1 Rata-rata Suhu dan Kelembaban Udara Menurut Bulan di Kabupaten Lampung Tengah, 2019
Average Temperature and Humidity by Month in Lampung Tengah Regency, 2019 15
- 1.2.2 Rata-Rata Tekanan Udara, Kecepatan Angin dan Penyinaran Matahari Menurut Bulan di Kabupaten Lampung Tengah, 2019
Average Atmospheric Pressure, Wind Velocity and Duration of Sunshine by Month in Lampung Tengah Regency, 2019..... 17
- 1.2.3 Jumlah Curah Hujan dan Hari Hujan Menurut

Bulan di Kabupaten Lampung Tengah, 2019 <i>Average Amount of Precipitation and Number of Rainy Days by Month in Lampung Tengah Regency, 2019</i>	19
---	----

2. PEMERINTAHAN/GOVERNMENT

2.1 WILAYAH ADMINISTRATIF/ADMINISTRATIVE AREA

2.1.1 Jumlah Desa1/Kelurahan Menurut Kecamatan di Kabupaten Lampung Tengah, 2015–2019 <i>Number of Villages1/Kelurahan by Subdistrict in Lampung Tengah Regency, 2015–2019</i>	27
---	----

**2.2 DEWAN PERWAKILAN RAKYAT DAERAH
REGIONAL HOUSE OF REPRESENTATIVE**

2.2.1 Jumlah Anggota Dewan Perwakilan Rakyat Daerah Menurut Partai Politik dan Jenis Kelamin di Kabupaten Lampung Tengah, 2019 <i>Number of Regional House of Representatives's Members by Political Parties and Sex in Lampung Tengah Regency 2019</i>	29
2.2.2 Jumlah Peraturan Daerah (Perda) yang dihasilkan DPRD di Kabupaten Lampung Tengah, 2017-2019 <i>Number of Regional Regulation Parliament in Lampung Tengah Regency, 2017-2019</i>	30
2.2.3 Komposisi Keanggotaan Komisi DPRD Kabupaten Lampung Tengah, 2019 <i>Membership Composition of Regional Parliament Lampung Tengah Regency, 2019</i>	31
2.2.4 Susunan Keanggotaan Komisi DPRD Kabupaten Lampung Tengah, 2019 <i>Membership List of Regional Parlement Lampung Tengah Regency, 2019</i>	33

2.3 SUMBER DAYA MANUSIA/HUMAN RESOURCES

2.3.1 Jumlah Pegawai Negeri Sipil Menurut Jabatan dan Jenis Kelamin	
---	--

	di Kabupaten Lampung Tengah, Desember 2018 dan Desember 2019 <i>Number of Civil Servants by Occupation and Sex in Lampung Tengah Regency, December 2018 and December 2019</i>	36
2.3.2	Jumlah Pegawai Negeri Sipil Menurut Tingkat Pendidikan dan Jenis Kelamin di Kabupaten Lampung Tengah, Desember 2018 dan Desember 2019 <i>Number of Civil Servants by Educational Level and Sex in Lampung Tengah Regency, December 2018 and December 2019</i>	38
2.3.3	Jumlah Pegawai Negeri Sipil Menurut Tingkat Kepangkatan dan Jenis Kelamin di Kabupaten Lampung Tengah, Desember 2018 dan Desember 2019 <i>Number of Civil Servants by Hierarchy and Sex in Lampung Tengah Regency, December 2018 and December 2019</i>	40
2.4.3	Jumlah Pegawai Negeri Sipil Menurut Tingkat Kepangkatan dan Jenis Kelamin di Kabupaten Lampung Tengah, Desember 2018 dan Desember 2019 <i>Number of Civil Servants by Hierarchy and Sex in Lampung Tengah Regency, December 2018 and December 2019</i>	42
2.4	KEUANGAN PEMERINTAH/GOVERNMENT FINANCE	
2.4.1	Realisasi Pendapatan Pemerintah Kabupaten Lampung Tengah Menurut Jenis Pendapatan (ribu rupiah), 2016–2019 <i>Actual Lampung Regency Government Revenues by Kind of Revenues (thousand rupiahs), 2016–2019</i>	46
2.4.2	Realisasi Belanja Pemerintah Kabupaten Lampung Tengah Menurut Jenis Belanja (ribu rupiah), 2016–2019 <i>Actual Lampung Regency Government Expenditures by Kind of Expenditures (thousand rupiahs), 2016–2019</i>	48
3.	PENDUDUK DAN KETENAGAKERJAAN/ POPULATION AND EMPLOYMENT	
3.1	PENDUDUK/POPULATION	
3.1.1	Penduduk, Laju Pertumbuhan Penduduk per Tahun, Distribusi	

	Persentase Penduduk, Kepadatan Penduduk, Rasio Jenis Kelamin Penduduk Menurut Kecamatan di Kabupaten Lampung Tengah, 2019 <i>Population, Annual Population Growth Rate, Percentage Distribution of Population, Population Density, and Population Sex Ratio by Subdistrict in Lampung Tengah Regency, 2019</i>	61
3.1.2	Jumlah Penduduk Menurut Kelompok Umur, Jenis Kelamin dan Sex Ratio di Kabupaten Lampung Tengah, 2019 <i>Population by Age Group, Sex and Sex Ratio in Lampung Tengah Regency, 2019</i>	71
3.1.3	Persentase Penduduk Usia 10 Tahun ke Atas Menurut Status Perkawinan di Kabupaten Lampung Tengah, 2019 <i>Percentage Population 10 Years of Age and Over by Marriage Status in Lampung Tengah Regency, 2019</i>	72
3.2	KETENAGAKERJAAN/EMPLOYMENT	
3.2.1	Jumlah Penduduk Berumur 15 Tahun Keatas Menurut Jenis Kegiatan Selama Seminggu yang Lalu dan Jenis Kelamin di Kabupaten Lampung Tengah, 2019 <i>Population Aged 15 Years and Over by Type of Activity During The Previous Week and Sex in Lampung Tengah Regency, 2019</i>	73
3.2.2	Penduduk Berumur 15 Tahun ke Atas Menurut Pendidikan Tertinggi yang Ditamatkan dan Jenis Kegiatan Selama Seminggu yang Lalu di Kabupaten Lampung Tengah, 2019 <i>Population 15 Years of Age and Over by Educational Attainment and Type of Activity During the Previous Week in Lampung Tengah Regency, 2019</i>	74
3.2.3	Penduduk Berumur 15 Tahun Ke Atas yang Bekerja Selama Seminggu yang Lalu Menurut Status Pekerjaan Utama dan Jenis Kelamin di Kabupaten Lampung Tengah, 2019 <i>Population 15 Years of Age and Over who Worked During The Previous Week by Main Employment Status and Sex in Lampung Tengah Regency, 2019</i>	75
3.2.4	Penduduk Berumur 15 Tahun Ke Atas yang Bekerja Selama Seminggu yang Lalu Menurut Status Pekerjaan Utama	

	dan Jenis Kelamin di Kabupaten Lampung Tengah, 2019 <i>Population 15 Years of Age and Over who Worked During The Previous Week by Main Employment Status and Sex in Lampung Tengah Regency, 2019</i>	76
3.2.5	Penduduk Berumur 15 Tahun Ke Atas yang Bekerja Selama Seminggu yang Lalu Menurut Status Pekerjaan Utama dan Jenis Kelamin di Kabupaten Lampung Tengah, 2019 <i>Population 15 Years of Age and Over who Worked During The Previous Week by Main Employment Status and Sex in Lampung Tengah Regency, 2019</i>	77
3.2.6	Banyaknya Perusahaan dan Tenaga Kerja yang Telah Disurvei Dinas Tenaga Kerja Lampung Tengah Menurut Kecamatan, 2019 <i>The Number of Companies and Workers Who Have Surveyed the Employment Agency of Lampung Tengah Regency by Subdistrict, 2019</i>	78
3.2.7	Banyaknya Tenaga Kerja Asing Menetap dan Pendetang Menurut Jenis Kelamin di Kabupaten Lampung Tengah, 2019 <i>Number of Settle and Not Settle Foreign Workers by Sex in Lampung Tengah Regency, 20</i>	80
3.2.8	Banyaknya Tenaga Kerja Asing Pendetang Menurut Perusahaan dan Jenis Kelamin di Kabupaten Lampung Tengah, 2019 <i>Number of Not Settle Foreign Workers by Establishment and Sex in Lampung Tengah Regency, 2019</i>	81
4.	SOSIAL DAN KESEJAHTERAAN RAKYAT/SOCIAL AND WELFARE	
4.1	PENDIDIKAN/EDUCATION	
4.1.1	Jumlah Sekolah, Guru, dan Murid Taman Kanak-Kanak (TK) di Bawah Kementerian Pendidikan dan Kebudayaan Menurut Kecamatan di Kabupaten Lampung Tengah, 2018/2019 dan 2019/2020 <i>Number of Schools, Teachers, and Pupils in Kindergarten Under The Ministry of Education and Culture by Subdistrict in Lampung Tengah Regency, 2018/2019 dan 2019/2020</i>	91
4.1.2	Jumlah Sekolah, Guru, dan Murid Raudatul Athfal (RA) di Bawah Kementerian Agama Menurut Kecamatan di	

	Kabupaten Lampung Tengah, 2018/2019 dan 2019/2020 <i>Number of Schools, Teachers, and Pupils in Raudatul Athfal (RA) Under The Ministry of Religious Affairs by Subdistrict in Lampung Tengah Regency, 2018/2019 dan 2019/2020</i>	97
4.1.3	Jumlah Sekolah, Guru, dan Murid Sekolah Dasar (SD) di Bawah Kementerian Pendidikan dan Kebudayaan Menurut Kecamatan di Kabupaten Lampung Tengah, 2018/2019 dan 2019/2020 <i>Number of Schools, Teachers, and Pupils in Primary Schools Under The Ministry of Education and Culture by Subdistrict in Lampung Tengah Regency, 2018/2019 dan 2019/2020</i>	99
4.1.4	Jumlah Sekolah, Guru, dan Murid Madrasah Ibtidaiyah (MI) di Bawah Kementerian Agama Menurut Kecamatan Menurut Kecamatan di Kabupaten Lampung Tengah, 2018/2019 dan 2019/2020 <i>Number of Schools, Teachers, and Pupils in Madrasah Ibtidaiyah (MI) Under The Ministry of Religious Affairs by Subdistrict in Lampung Tengah Regency, 2018/2019 dan 2019/2020</i>	105
4.1.5	Jumlah Sekolah, Guru, dan Murid Sekolah Menengah Pertama (SMP) di Bawah Kementerian Pendidikan dan Kebudayaan Menurut Kecamatan di Kabupaten Lampung Tengah, 2018/2019 dan 2019/2020 <i>Number of Schools, Teachers, and Pupils in Junior High Schools Under The Ministry of Education and Culture by Subdistrict in Lampung Tengah Regency, 2018/2019 dan 2019/2020</i>	111
4.1.6	Jumlah Sekolah, Guru, dan Murid Madrasah Tsanawiyah (MTs) di Bawah Kementerian Agama Menurut Kecamatan di Kabupaten Lampung Tengah, 2018/2019 dan 2019/2020 <i>Number of Schools, Teachers, and Pupils in Madrasah Tsanawiyah (MTs) Under The Ministry of Religious Affairs by Subdistrict in Lampung Tengah Regency, 2018/2019 dan 2019/2020</i>	117
4.1.7	Jumlah Sekolah, Guru, dan Murid Sekolah Menengah Atas (SMA) di Bawah Kementerian Pendidikan dan Kebudayaan Menurut Kecamatan di Kabupaten Lampung Tengah, 2018/2019 dan 2019/2020	

	<i>Number of Schools, Teachers, and Pupils in Senior High Schools Under The Ministry of Education and Culture by Subdistrict in Lampung Tengah Regency, 2018/2019 dan 2019/2020.....</i>	123
4.1.8	Jumlah Sekolah, Guru, dan Murid Sekolah Menengah Kejuruan (SMK) di Bawah Kementerian Pendidikan dan Kebudayaan Menurut Kecamatan di Kabupaten Lampung Tengah, 2018/2019 dan 2019/2020 <i>Number of Schools, Teachers, and Pupils in Vocational High Schools Under The Ministry of Education and Culture by Subdistrict in Lampung Tengah Regency, 2018/2019 dan 2019/2020.....</i>	129
4.1.9	Jumlah Sekolah, Guru, dan Murid Madrasah Aliyah (MA) di Bawah Kementerian Agama Menurut Kecamatan di Kabupaten Lampung Tengah, 2018/2019 dan 2019/2020 <i>Number of Schools, Teachers, and Pupils in Madrasah Aliyah (MA) Under the Ministry of Religious Affairs by Subdistrict in Lampung Tengah Regency, 2018/2019 dan 2019/2020.....</i>	135
4.1.10	Jumlah Desa1/Kelurahan yang Memiliki Fasilitas Sekolah Menurut Kecamatan dan Tingkat Pendidikan di Kabupaten Lampung Tengah, 2014– 2019 <i>Number of Villages1/Kelurahan Having Educational Facilities by Subdistrict and Educational Level in Lampung Tengah Regency, 2014– 2019.....</i>	141
4.1.11	Angka Partisipasi Murni (APM) dan Angka Partisipasi Kasar (APK) Menurut Jenjang Pendidikan di Kabupaten Lampung Tengah, 2018 dan 2019 <i>Net Participation Rates and Gross Participation Rates by Educational Level in Lampung Tengah Regency, 2018 and 2019.....</i>	151
4.1.12	Persentase Penduduk Berumur 15 Tahun ke Atas yang Melek Huruf Menurut Kelompok Umur di Kabupaten Lampung Tengah, 2018 dan 2019 <i>Percentage of Literate People Aged 15 Years and Over by Age Group in Lampung Tengah Regency, 2018 and 2019.....</i>	152

4.2 KESEHATAN/HEALTH

4.2.1	Jumlah Desa1/Kelurahan Yang Memiliki Sarana Kesehatan Menurut Kecamatan di Kabupaten Lampung Tengah, 2014–2019 <i>Number of Villages1/Kelurahan Having Health Facilities by Subdistrict in Lampung Tengah Regency, 2014–2019.....</i>	153
4.2.2	Jumlah Tenaga Kesehatan Menurut Kecamatan, 2019 <i>Number of Medical Personnel by Subdistrict, 2019.....</i>	165
4.2.3	Jumlah Rumah Sakit Umum, Rumah Sakit Khusus, Rumah Sakit/Rumah Bersalin, Puskesmas, Klinik/Balai Kesehatan, Posyandu, dan Polindes Menurut Kecamatan, 2018 dan 2019 <i>Number of General Hospital, Special Hospital, Maternity Hospital and Public Health Center, Medical Clinic, Integrated Service Post, Village maternity Cottage by Subdistrict, 2018 and 2019.....</i>	167

4.3 AGAMA DAN SOSIAL LAINNYA/RELIGION AND OTHER SOCIAL AFFAIRS

4.3.1	Jumlah Penduduk Menurut Kecamatan dan Agama yang Dianut di Kabupaten Lampung Tengah, 2019 <i>Population by Subdistrict and Religion in Lampung Tengah Regency, 2019.....</i>	173
4.3.2	Jumlah Tempat Peribadatan Menurut Kecamatan di Kabupaten Lampung Tengah, 2019 <i>Number of Places of Worship by Subdistrict in Lampung Tengah Regency, 2019.....</i>	175
4.3.3	Jumlah Desa1/Kelurahan yang Mengalami Bencana Alam2 Menurut Kecamatan di Kabupaten Lampung Tengah, 2011–2018 <i>Number of Villages1/Kelurahan that Had Natural Disaster2 by Subdistrict in Lampung Tengah Regency, 2011–2018.....</i>	177
4.3.4	Perkembangan Jumlah Jamaah Haji per Tahun di Kabupaten Lampung Tengah, 2014–2019 <i>Growth of the Number Jamaah Haji in Lampung Tengah Regency, 2014-2019.....</i>	183
4.3.5	Banyaknya pengesahan Nikah, Talak, Cerai dan Ijin Poligami	

	Menurut Kecamatan di Kabupaten Lampung Tengah, 2019 <i>Number of Marriage, Divorce and Poligamy by Subdistrict in Lampung Tengah Regency, 2019</i>	184
4.3.6	Banyaknya Nikah, Talak, Cerai dan Ijin Poligami per Bulan di Kabupaten Lampung Tengah, 2019 <i>Number of Marriage, Divorce and Poligami per Month in Lampung Tengah Regency, 2019</i>	186
4.4	KEMISKINAN/POVERTY	
4.4.1	Garis Kemiskinan, Jumlah, dan Persentase Penduduk Miskin di Kabupaten Lampung Tengah, 2012–2019 <i>Poverty Line, Number, and Percentage of Poor People in Lampung Tengah Regency, 2012–2019</i>	187
4.4.2	Indeks Kedalaman Kemiskinan dan Indeks Keparahan Kemiskinan di Kabupaten Lampung Tengah, 2012–2019 <i>Poverty Gap Index and Poverty Severity Index in Lampung Tengah Regency, 2012–2019</i>	188
4.4.3	Banyaknya Keluarga Menurut Tahapan Keluarga Sejahtera dan Kecamatan di Kabupaten Lampung Tengah, 2019 <i>Number of Family by Level Family Welfare Status and Subdistrict in Lampung Tengah Regency, 2019</i>	189
4.4.2	Indeks Kedalaman Kemiskinan dan Indeks Keparahan Kemiskinan di Kabupaten Lampung Tengah, 2012–2019 <i>Poverty Gap Index and Poverty Severity Index in Lampung Tengah Regency, 2012–2019</i>	188
4.4	SOSIAL LAINNYA/ OTHER SOCIAL AFFAIRS	
4.5.1	Jumlah Tindak Pidana Menurut Kepolisian Resort di Kabupaten Lampung Tengah, 2017-2019 <i>Number of Reported Criminal Cases by District Police Office in Lampung Tengah Regency, 2017-2019</i>	191
4.5.2	Persentase Penyelesaian Tindak Pidana Menurut Kepolisian Resort di Kabupaten Lampung Tengah, 2017-2019	

	<i>Percentage of Crime Clearance Rate by District Police Office in Lampung Tengah Regency, 2017-2019</i>	193
4.5.3	Jumlah Pelaku Kejahatan di Kabupaten Lampung Tengah yang Tertangkap oleh Polres Lampung Tengah, 2015-2019 <i>Number of Criminals in Lampung Tengah Regency Arrested by District Level Police of Lampung Tengah, 2015-2019</i>	195
4.5.4	Banyaknya Kasus Kejahatan Umum Menurut Jenis di Wilayah Kepolisian Resort Lampung Tengah, 2019 <i>Number of Crime, Reported and Solved by District Level Police of Lampung Tengah, 2019</i>	197
4.5.5	Banyaknya Surat Ijin Mengemudi (SIM) yang Dikeluarkan Menurut Jenis di Kepolisian Resort Lampung Tengah, 2015-2019 <i>Number of Driving Licence Issued by District Level Police of Lampung Tengah, 2015-2019</i>	198
4.5.6	Banyaknya Tahanan Menurut Jenis Tindak Pidana dan Penyelesaiannya di Kejaksaan Negeri Gunung Sugih, 2019 <i>Number of Prisoner and Solution in Gunung Sugih State Court, 2019</i> ...	199
4.5.7	Banyaknya Perkara dan Penyelesaiannya di Kejaksaan Negeri Gunung Sugih, 2019 <i>Number of Cases and Solution in District Attorney of Gunung Sugih, 2019</i>	200
4.5.8	Jumlah Pelaku Kejahatan di Kabupaten Lampung Tengah yang Tertangkap oleh Polres Lampung Tengah, 2015-2019 <i>Number of Criminals in Lampung Tengah Regency Arrested by District Level Police of Lampung Tengah, 2015-2019</i>	201
4.5.9	Pembinaan Karang Taruna dan Kesejahteraan Sosial di Kabupaten Lampung Tengah, 2019 <i>The Development of Youth Organization and Social Prosperity in Lampung Tengah Regency, 2019</i>	202
4.5.10	Banyaknya Penyandang Cacat Menurut Kecamatan di Kabupaten Lampung Tengah, 2019 <i>Number of Handicapped by Subdistrict in Lampung Tengah Regency,</i>	

	Halaman Page
2019.....	203
4.5.11 Target dan Realisasi Kegiatan Bidang Pertanahan Menurut Nama Proyek di Kabupaten Lampung Tengah, 2019 <i>Target and Realization of Activity on Land by List of Project in Lampung Tengah Regency, 2019</i>	205
4.5.12 Rekapitulasi Kegiatan Proses Permohonan Fatwa Tanah dan Sertifikat pada Kantor Badan Pertanahan di Kabupaten Lampung Tengah, 2019 <i>Recapitulation of Land Religious Advice Requesting Process and Certificates in the National Land Board of Lampung Tengah Regency, 2019</i>	206
4.5.13 Banyaknya Sertifikat Tanah yang Dikeluarkan Menurut Jenis Hak Atas Tanah di Kabupaten Lampung Tengah, 2019 <i>Number of Land Certificates Issued by Type of Land Right in Lampung Tengah Regency, 2019</i>	207
5. PERTANIAN, KEHUTANAN, PETERNAKAN, DAN PERIKANAN/ AGRICULTURE, FORESTRY, LIVESTOCK, AND FISHERY	
5.1 HORTIKULTURA/HORTICULTURE	
5.1.1 Luas Panen Tanaman Sayuran Menurut Kecamatan dan Jenis Tanaman di Kabupaten Lampung Tengah (ha), 2018 dan 2019 <i>Harvested Area of Vegetables by Subdistrict and Kind of Plant in Lampung Tengah Regency (ha), 2018 and 2019</i>	215
5.1.2 Produksi Tanaman Sayuran Menurut Kecamatan dan Jenis Tanaman di Kabupaten Lampung Tengah (ton), 2018 dan 2019 <i>Production of Vegetables by Subdistrict and Kind of Plant in Lampung Tengah Regency (ton), 2018 dan 2019</i>	229
5.1.3 Luas Panen Tanaman Sayuran dan Buah-buahan Semusim Menurut Jenis Tanaman di Kabupaten Lampung Tengah (ha), 2016–2019 <i>Harvested Area of Seasonal Vegetables and Fruits by Kind of Plant in Lampung Tengah Regency (ha), 2016–2019</i>	243
5.1.4 Produksi Tanaman Sayuran dan Buah-buahan Semusim Menurut	

	Jenis Tanaman di Kabupaten Lampung Tengah (ton), 2016–2019 <i>Production of Seasonal Vegetables and Fruits by Kind of Plant in Lampung Tengah Regency (ha), 2016–2019</i>	224
5.1.5	Luas Panen Tanaman Biofarmaka Menurut Kecamatan dan Jenis Tanaman di Kabupaten Lampung Tengah (m ²), 2018 dan 2019 <i>Harvested Area of Medicinal Plants by Subdistrict and Kind of Plant in Lampung Tengah Regency (m²), 2018 and 2019</i>	245
5.1.6	Produksi Tanaman Biofarmaka Menurut Kecamatan dan Jenis Tanaman di Kabupaten Lampung Tengah (kg), 2018 and 2019 <i>Production of Medicinal Plants by Subdistrict and Kind of Plant in Lampung Tengah Regency (kg), 2018 and 2019</i>	259
5.1.7	Luas Panen Tanaman Biofarmaka Menurut Jenis Tanaman di Kabupaten Lampung Tengah (m ²), 2016–2019 <i>Harvested Area of Medicinal Plants by Kind of Plant in Lampung Tengah Regency (m²), 2016–2019</i>	273
5.1.8	Produksi Tanaman Biofarmaka Menurut Jenis Tanaman di Kabupaten Lampung Tengah (kg), 2016–2019 <i>Production of Medicinal Plants by Kind of Plant in Lampung Tengah Regency (kg), 2016–2019</i>	274
5.1.9	Luas Panen Tanaman Hias Menurut Kecamatan dan Jenis Tanaman di Kabupaten Lampung Tengah (m ²), 2018 and 2019 <i>Harvested Area of Ornamental Plants by Subdistrict and Kind of Plant in Lampung Tengah Regency (m²), 2018 and 2019</i>	275
5.1.10	Produksi Tanaman Hias Menurut Kecamatan dan Jenis Tanaman di Kabupaten Lampung Tengah (tangkai), 2018 and 2019 <i>Production of Ornamental Plants by Subdistrict and Kind of Plant in Lampung Tengah Regency (stalks), 2018 and 2019</i>	279
5.1.11	Luas Panen Tanaman Hias Menurut Jenis Tanaman di Kabupaten Lampung Tengah (m ²), 2016–2019 <i>Harvested Area of Ornamental Plants by Kind of Plant in Lampung Tengah Regency (m²), 2016–2019</i>	283
5.1.12	Produksi Tanaman Hias Menurut Jenis Tanaman di	

	Kabupaten Lampung Tengah (tangkai), 2016–2019 <i>Production of Ornamental Plants by Kind of Plant n Lampung Tengah Regency (stalks), 2016–2019</i>	284
5.1.13	Produksi Buah-buahan Menurut Kecamatan dan Jenis Tanaman di Kabupaten Lampung Tengah (ton), 2018 and 2019 <i>Production of Fruits by Subdistrict and Kind of Plant in Lampung Tengah Regency (ton), 2018 and 2019</i>	285
5.1.14	Produksi Buah–Buahan dan Sayuran Tahunan Menurut Jenis Tanaman (ton) di Kabupaten Lampung Tengah, 2016–2019 <i>Production of Annual Fruits and Vegetables by Kind of Plant in Lampung Tengah Regency (ton), 2016–2019</i>	309
5.2	PERKEBUNAN/ESTATE CROPS	
5.2.1	Luas Areal Tanaman Perkebunan Menurut Kecamatan dan Jenis Tanaman di Kabupaten Lampung Tengah (ha), 2018 dan 2019 <i>Planted Area of Estate Crops by Subdistrict and Type of Crops in Lampung Tengah Regency (ha), 2018 dan 2019</i>	311
5.2.2	Produksi Perkebunan Menurut Kecamatan dan Jenis Tanaman di Kabupaten Lampung Tengah (ton), 2018 dan 2019 <i>Production of Estate by Subdistrict and Type of Crops in Lampung Tengah Regency (ton), 2018 and 2019</i>	319
5.2	TANAMAN PANGAN/FOOD COPS	
5.3.1	Luas Panen, Produksi, dan Produktivitas Padi Menurut Kecamatan (ha), 2019 <i>Harvest Area, Production, and Productivity of Paddy by Sub District (ha), 2019</i>	327
5.3.2	Produksi Padi Setara Beras Menurut Kecamatan (ha), 2019 <i>Rice Equivalent Production by Sub District (ha), 2019</i>	329
5.3.3	Produksi Jagung, Kedelai, Kacang Tanah, Ubi Kyu dan Ubi Jalar Menurut Kecamatan (ha),2019 <i>Production of Maize, Soybeans, Penuts cassava and Sweet Potato by Sub District (ha), 2019</i>	331
5.3.4	Luas lahan sawah menurut jenis Pengaran dan	

	kecamatan di kabupaten Lampung Tengah (ha),2019 <i>Area of wetland by type of Irrigation and subdistrik in Lampung Tengah Regency(ha), 2019.....</i>	333
5.3.5	Penggunaan Lahan Sawah Menurut Jenis Irigasi dan Frekuensi Penanaman Padi Dalam Satu Tahun di Kabupaten Lampung Tengah, 2019 <i>The Utilization of Wetland by Type of Irrigation and Paddy Plantation Frequency in a year in Lampung Tengah Regency, 2019</i>	335
5.3.6	Luas Lahan Kering Menurut Penggunaan di Kabupaten Lampung Tengah (ha), 2019 <i>Area of Dry Land by Utilization in Lampung Tengah Regency (ha), 2019.....</i>	336
5.3.7	Potensi Lahan Sawah yang Setiap Tahun Dapat Ditanami Padi Menurut Kecamatan dan Frekuensi Tanam di Kabupaten Lampung Tengah (ha), 2019 <i>Areal Potency of Wetland Planted by Paddy Every Year by Subdistrict and Plant Frequency in Lampung Tengah Regency (ha), 2019</i>	337
5.3.8	Lahan Sawah Irigasi Teknis PU dan Non PU yang Dapat Ditanami Dalam Satu Tahun Menurut Kecamatan di Kabupaten Lampung Tengah (ha), 2019 <i>Area of PU and Non PU Technical Irrigation Wetland Which can be Planted Every Year by Subdistrict in Lampung Tengah Regency (ha), 2019.....</i>	339
5.3.9	Lahan Sawah Tadah Hujan dan Sawah Pasang Surut yang Diusahakan dan Dapat Ditanami Padi Menurut Kecamatan di Kabupaten Lampung Tengah (ha), 2019 <i>Area of Rainfed and Tide-Based Wetland can be Planted by Paddy by Subdistrict in Lampung Tengah Regency (ha), 2019.....</i>	341
5.3.10	Lahan Lebak yang Diusahakan dan Dapat Ditanami Padi Menurut Kecamatan di Kabupaten Lampung Tengah (ha), 2019 <i>Area of Cultivated Swampy Wetland can be Planted by Paddy by Subdistrict in Lampung Tengah Regency (ha), 2019.....</i>	343
5.3.11	Jumlah Alat Mesin dan Kelembagaan Pertanian Tanaman Pangan di Kabupaten Lampung Tengah, 2019 <i>Number of Machine Tools and Institutional Agriculture for Food Crops</i>	

in Central Lampung Regency, 2019..... 345

5.4 PERIKANAN/FISHERY

5.4.1 Produksi Ikan Menurut Kecamatan dan Asal Ikan di Kabupaten Lampung Tengah (ton), 2019
Production of Fish by Subdistrict and Fish Origin in Lampung Tengah Regency (ton), 2019..... 347

5.4.2 Banyaknya Rumahtangga Perikanan Menurut Kecamatan dan Asal Ikan di Kabupaten Lampung Tengah (ton), 2019
Number of Fishing Household by Subdistrict and Fish Origin in Lampung Tengah Regency (ton), 2019..... 351

5.4.3 Produksi Ikan yang Berasal dari Laut Menurut Jenis Ikan di Kabupaten Lampung Tengah, 2019
Production of Marine Fisheries by Kind of Fish in Lampung Tengah Regency, 2019 355

5.4.4 Produksi Ikan yang Berasal dari Sungai Menurut Jenis Ikan di Kabupaten Lampung Tengah, 2019
Production of River Fisheries by Kind of Fish in Lampung Tengah Regency, 2019 356

5.4.5 Produksi Ikan yang Berasal dari Kolam Menurut Jenis Ikan di Kabupaten Lampung Tengah, 2019
Production of Paddy Fisheries by Kind of Fish in Lampung Tengah Regency, 2019 357

5.4.6 Banyaknya Armada Kapal Penangkap Ikan di Perairan Umum Menurut Jenis/Klasifikasi di Kabupaten Lampung Tengah, 2019
Number of Fishing Boats in Open Water by Classification in Lampung Tengah Regency, 2019 358

5.4.7 Banyaknya Armada Kapal Penangkap Ikan di Perairan Umum Menurut Jenis/Klasifikasi di Kabupaten Lampung Tengah, 2019
Number of Fishing Boats in Open Water by Classification in Lampung Tengah Regency, 2019 359

5.4.8 Banyaknya Armada Kapal Penangkap Ikan Menurut Jenis/Klasifikasi di Kabupaten Lampung Tengah, 2019

	<i>Number of Fishing Boats by Classification in Lampung Tengah Regency, 2019</i>	360
5.4.9	Banyaknya Alat Penangkap Ikan Laut Menurut Jenis/ Klasifikasi di Kabupaten Lampung Tengah, 2019 <i>Number of Sea Fishing Gears by Classification in Lampung Tengah Regency, 2019</i>	361
6.	INDUSTRI, PERTAMBANGAN, DAN ENERGI/ INDUSTRY, MINING, AND ENERGY	
6.1	Daya Terpasang, Produksi, dan Distribusi Listrik PT. PLN (Persero) pada Cabang/Ranting PLN Menurut Kecamatan di Kabupaten Lampung Tengah, 2019 <i>Installed Electricity Power, Production, and Distribution of PT. PLN (Persero) at PLN Branch by Subdistrict in Lampung Tengah Regency, 2019</i>	367
6.2	Jumlah Pelanggan Listrik Menurut Kecamatan di Kabupaten Lampung Tengah, 2015–2019 <i>Number of Electricity Customers by Subdistrict in Lampung Tengah Regency, 2015–2019</i>	369
6.3	Jumlah Pelanggan dan Air yang Disalurkan Menurut Kecamatan di Kabupaten Lampung Tengah, 2019 <i>Number of Customers and Distributed Water by Subdistrict in Lampung Tengah Regency, 2019</i>	371
7.	PARIWISATA/TOURISM	
7.1	Jumlah Rumah Makan/Restoran Menurut Kecamatan di Kabupaten Lampung Tengah, 2016–2019 <i>Number of Restaurants by Subdistrict in Lampung Tengah Regency, 2016–2019</i>	377
7.2	Jumlah Akomodasi Hotel di Kabupaten Lampung Tengah, 2019 <i>Number of Hotel Accommodations in Lampung Tengah Regency 2019</i>	379
7.3	Banyaknya Hotel/Losmen Menurut Kecamatan di Kabupaten Lampung Tengah, 2019	

	Halaman Page
	<i>Number of Hotels/losmen, Rooms and Beds by Subdistrict in Lampung Tengah Regency, 2019</i> 380
7.4	Data Usaha Pariwisata yang Ada di Kabupaten Lampung Tengah, <i>Data of Tourism in Lampung Tengah Regency, 2019</i> 382
8.	TRANSPORTASI DAN KOMUNIKASI/ TRANSPORTATION AND COMMUNICATION
8.1	TRANSPORTASI/TRANSPORTATION
8.1.1	Panjang Jalan Menurut Tingkat Kewenangan Pemerintahan di Kabupaten Lampung Tengah (km), 2017–2019 <i>Length of Roads by Level of Government Authority in Lampung Tengah Regency (km), 2017–2019</i> 386
8.1.2	Panjang Jalan Menurut Jenis Permukaan Jalan di Kabupaten Lampung Tengah (km), 2017–2019 <i>Length of Roads by Type of Road Surface in Lampung Tengah Regency (km), 2017–2019</i> 387
8.1.3	Panjang Jalan Menurut Kondisi Jalan di Kabupaten Lampung Tengah (km), 2017–2019 <i>Length of Roads by Condition of Roads in Lampung Tengah Regency (km), 2017–2019</i> 388
8.1.4	Banyaknya Kendaraan Wajib Uji dan Kendaraan yang Diuji Menurut Jenis Kendaraan di Kabupaten Lampung Tengah, 2019 <i>Number of Vehicle Having Compulsory Test and Vehicle Being Tested by Types of Vehicle in Lampung Tengah Regency, 2019</i> 389
8.1.5	Banyaknya Kendaraan Wajib Uji yang Terdaftar Berdasarkan STNK dan Kartu Induk Menurut Jenis Kendaraan di Kabupaten Lampung Tengah, 2019 <i>Number of Registered Vehicle Having Compulsory Test Based on STNK and Kartu Induk by Type of Vehicles in Lampung Tengah Regency, 2019</i> 391
8.1.6	Banyaknya Kendaraan Umum yang Diuji per Bulan di Kabupaten Lampung Tengah, 2019 <i>Number of Public Vehicle Tested per Month in Lampung Tengah</i>

	Halaman Page
<i>Regency, 2019</i>	393
8.1.7 Banyaknya Kendaraan Tak Umum yang Diuji per Bulan di Kabupaten Lampung Tengah, 2019 <i>Number of Private Vehicle Tested per Month in Lampung Tengah Regency, 2019</i>	394
8.1.8 Banyaknya Kendaraan Umum yang Diuji per Bulan di Kabupaten Lampung Tengah, 2019 <i>Number of Public Vehicle Tested per Month in Lampung Tengah Regency, 2019</i>	395
8.2 KOMUNIKASI/COMMUNICATION	
8.2.1 Jumlah Kantor Pos Pembantu Menurut Kecamatan di Kabupaten Lampung Tengah, 2016–2019 <i>Number of Post Offices Subsidiaries by Subdistrict in Lampung Tengah Regency, 2016–2019</i>	396
8.2.2 Banyaknya Menara Based Transmision System Telepon Seluler Menurut Kecamatan di Kabupaten Lampung Tengah, 2019 <i>Number of Based Transmision System Celuler Telephon by Subdistrict in Lampung Tengah Regency, 2019</i>	397
9. PERBANKAN, KOPERASI, DAN HARGA-HARGA/ BANKING, COOPERATIVE, AND PRICES	
9.1 Jumlah Koperasi Aktif Menurut Kecamatan di Kabupaten Lampung Tengah, 2016–2019 <i>Number of Active Cooperative by Subdistrict in Lampung Tengah Regency, 2016–2019</i>	403
9.2 Jumlah Koperasi Menurut Kelpmpok Koperasi dan Kecamatan di Kabupaten Lampung Tengah, 2019 <i>Number of Cooperative by Kind of Cooperative and Subdistrict in Lampung Tengah Regency, 2019</i>	404
9.3 Jumlah Koperasi Menurut Jenis Koperasi dan Kecamatan di Kabupaten Lampung Tengah, 2019 <i>Number of Cooperative by Kind of Cooperative and Subdistrict in</i>	

Lampung Tengah Regency, 2019 412

10. PENGELUARAN PENDUDUK/POPULATION EXPENDITURE

10.1 Rata-rata Pengeluaran per Kapita Sebulan Menurut Kelompok Komoditas (rupiah) di Kabupaten Lampung Tengah, 2018 dan 2019
Monthly Average Expenditure per Capita by Commodity Group (rupiahs) in Lampung Tengah Regency, 2018 and 2019 420

10.2 Persentase Pengeluaran per Kapita Sebulan Menurut Kelompok Komoditas di Kabupaten Lampung Tengah, 2018 dan 2019
Percentage of Monthly Expenditure per Capita by Commodity Group in Lampung Tengah Regency, 2018 and 2019 421

10.3 Persentase Penduduk Menurut Golongan Pengeluaran Per Kapita Sebulan di Kabupaten Lampung Tengah, 2018 dan 2019
Percentage of Population by Per Capita Spending Group a Month in Lampung Tengah Regency, 2018 and 2019..... 422

11. PERDAGANGAN/TRADE

11.1 Jumlah Sarana Perdagangan Menurut Jenisnya di Kabupaten Lampung Tengah, 2016–2019
Number of Trading Facilities by Type of Facility in Lampung Tengah Regency, 2016–2019..... 425

12. SISTEM NERACA REGIONAL/SYSTEM OF REGIONAL ACCOUNTS

12.1. Produk Domestik Regional Bruto Atas Dasar Harga Berlaku Menurut Lapangan Usaha di Kabupaten Lampung Tengah (miliar rupiah), 2015–2019
Gross Regional Domestic Product at Current Market Prices by Industry in Lampung Tengah Regency (billion rupiahs), 2015–2019 435

12.2 Produk Domestik Regional Bruto Atas Dasar Harga Konstan 2010 Menurut Lapangan Usaha di Kabupaten Lampung Tengah (miliar rupiah), 2015–2019
Gross Regional Domestic Product at 2010 Constant Market Prices by Industry in Lampung Tengah Regency (billion rupiahs), 2015–2019..... 440

12.3	Distribusi Persentase Produk Domestik Regional Bruto Atas Dasar Harga Berlaku Menurut Lapangan Usaha di Kabupaten Lampung Tengah, 2015–2019 <i>Percentage Distribution of Gross Regional Domestic Product at Current Market Prices by Industry in Lampung Tengah Regency, 2015–2019</i>	445
12.4	Laju Pertumbuhan Produk Domestik Regional Bruto Atas Dasar Harga Konstan 2010 Menurut Lapangan Usaha di Kabupaten Lampung Tengah (persen), 2016–2019 <i>Growth Rate of Gross Regional Domestic Product at 2010 Constant Market Prices by Industry in Lampung Tengah Regency (percent), 2016–2019</i>	450
12.5	Produk Domestik Regional Bruto Atas Dasar Harga Berlaku Menurut Jenis Pengeluaran di Kabupaten Lampung Tengah (miliar rupiah), 2015–2019 <i>Gross Regional Domestic Product at Current Market Prices by Type of Expenditure in Lampung Tengah Regency (billion rupiahs), 2015–2019</i>	454
12.6	Produk Domestik Regional Bruto Atas Dasar Harga Konstan 2010 Menurut Jenis Pengeluaran di Kabupaten Lampung Tengah (miliar rupiah), 2015–2019 <i>Gross Regional Domestic Product at 2010 Constant Market Prices by Type of Expenditure in Lampung Tengah Regency (billion rupiahs), 2015–2019</i>	459
13.	PERBANDINGAN ANTAR KABUPATEN/ KOTA/ REGENCY/MUNICIPAL COMPARISON	
13.1	Jumlah Penduduk Menurut Kabupaten/ Kota di Provinsi Lampung (ribu), 2015–2019 <i>Population by Regency in Lampung Province (thousand), 2015–2019</i>	468
13.2	Laju Pertumbuhan Produk Domestik Regional Bruto Atas Dasar Harga Konstan 2010 Menurut Kabupaten/ Kota di Provinsi Lampung (persen), 2015–2019 <i>Rate of Growth of Gross Regional Domestic Products at Constant</i>	

	Halaman Page
	<i>2010 Prices by Regency /municipality in Lampung Province (percent), 2015–2019</i>
	469
13.3	Jumlah Penduduk Miskin Menurut Kabupaten/ Kota di Provinsi Lampung (ribu), 2015–2019 <i>Number of Poor Population by Regency /municipality in Lampung Province (thousand), 2015–2019</i>
	470
13.4	Indeks Pembangunan Manusia Menurut Kabupaten/Kota di Provinsi Lampung, 2015–2019 <i>Human Development Index by Regency in Lampung Province, 2015–2019</i>
	471
13.5	Persentase Penduduk Miskin Menurut Kabupaten/ Kota di Provinsi Lampung, 2017-2019 <i>Percentage of Poor People by Regency /municipality in Lampung Province, 2017-2019</i>
	472

<https://lampungtengahkab.bps.go.id>

DAFTAR GAMBAR/LIST OF FIGURES

	Halaman Page
1.1 Luas Daerah menurut Kecamatan (%), 2019 <i>Area of Subdistrict (%), 2019</i>	5
1.2 Jarak Ibukota Kecamatan ke Ibukota Kabupaten <i>Distance of the Capital District to the Capital District</i>	6
2.1 Jumlah Pegawai Negeri Sipil Menurut Jabatan dan Jenis <i>Kelamin, Desember 2018 dan Desember 2019</i> <i>Number of Civil Servants by Occupation and Sex, Desember 2018 and Desember 2019</i>	25
2.2 Jumlah Pegawai Negeri Sipil Menurut Jabatan dan Jenis <i>Kelamin, Desember 2018 dan Desember 2019</i> <i>Number of Civil Servants by Occupation and Sex, Desember 2018 and Desember 2019</i>	26
3.1 Proyeksi Jumlah Penduduk Menurut Kecamatan, 2019 <i>Estimated of Population According to District, 2019</i>	59
3.2 Kepdatan Penduduk Menurut Kecamatan, 2019 <i>Population Density According to District, 2019</i>	60

PENJELASAN UMUM/EXPLANATORY NOTES

Tanda-tanda, satuan-satuan, dan lain-lainnya yang digunakan dalam publikasi ini adalah sebagai berikut:

Symbols, measurement units, and acronyms which are used in this publication, are as follows:

1. TANDA-TANDA/SYMBOLS

Data tidak tersedia/Data not available	: ...
Tidak ada atau nol /Null or zero	: -
Data dapat diabaikan/Data negligible	: 0
Tanda decimal/Decimal point	: ,
Data tidak dapat ditampilkan/Not applicable	: NA
Angka estimasi/Estimated figures	: e
Angka diperbaiki/Revised figures	: r
Angka sementara/Preliminary figures	: x
Angka sangat sementara/Very preliminary figures	: xx
Angka sangat sangat sementara/Very very preliminary figures	: xxx

2. SATUAN/UNITS

barel/barrel	: 158,99 liter/litres = 1/6,2898 m ³
hektar (ha)/hectare (ha)	: 10 000 m ²
kilometer (km)/kilometres (km)	: 1 000 meter/meters (m)
knot/knot	: 1,8523 km/jam (km/hour)
kuintal/quintal	: 100 kg
KWh	: 1 000 Watt hour
MWh	: 1 000 KWh
liter (untuk beras)/litre (for rice)	: 0,80 kg
MMSCF	: 1/35,3 m ³
metrik ton (m.ton)/metric ton (m. ton)	: 0,98421 long ton = 1 000 kg
ons/ounce	: 28,31 gram/grams
ton	: 1 000 kg

Satuan lain: buah, dus, butir, helai/lembar, kaleng, batang, pulsa, ton kilometer (ton-km), jam, menit, persen (%).

Other units: unit, pack, pieces, sheet, tin, pulse, ton-kilometres(ton-km), hour, minute, percent (%).

Perbedaan angka di belakang koma disebabkan oleh pembulatan angka.
The difference in decimal numbers is caused by rounding.

DAFTAR SINGKATAN/ LIST OF ABBREVIATIONS

SI	: Stasiun Iklim
SIMPK	: Stasiun Meteorologi Pertanian Khusus
t.t	: Tempat tidur
BCG	: Bacillus Calmette Guerin
DPT	: Difteri, Pertusis, Tetanus
TT	: Tetanus Toxoid
IOT	: Industri Obat Tradisional/ <i>Traditional Medicine Industry</i>
IKOT	: Industri Kecil Obat Tradisional/ <i>Traditional Medicine Small</i>
Alkes	: Alat kesehatan/ <i>Health Kits</i>
PKRT	: Perbekalan Kesehatan Rumah tangga/ <i>Household Health Logistics</i>
Kompl	: Komplemen/ <i>Complement</i>
IRTP	: Industri Pangan Produksi Rumah Tangga/ <i>Foods Home Industry</i>
PBF	: Pedagang Besar Farmasi/ <i>Pharmacy Whole-seller</i>
GFK	: Gudang Farmasi Kab/Kota/Regency/ <i>Municipality Pharmacy Warehouse</i>
RB	: Rumah Bersalin/ <i>Delivery House</i>
Pustu	: Puskesmas pembantu/ <i>Auxiliary Public Health Center</i>
BP	: Balai Pengobatan/ <i>Polyclinic</i>
TPS	: Tempat Pembuangan Sementara / <i>landfill</i>
Jamkesmas	: Jaminan kesehatan masyarakat miskin/ <i>Poor public health insurance</i>
PJKMU	: Program Jaminan Kesehatan Masyarakat Umum
SIUP	: Surat Ijin Usaha Perdagangan/ <i>Trading Permission Letter</i>
TDP	: Tanda Daftar Perusahaan/ <i>Company Registration Identity</i>
API	: Angka Pengenal Importir/ <i>Importer's Identity Number</i>

Statistik Kunci, 2017–2019 Key Statistics, 2017–2019

Rincian/Description (1)	Satuan/Unit (2)	2017 (3)	2018 (4)	2019 (5)
SOSIAL/SOCIAL				
Penduduk ¹ /Population ¹	juta/million	261,9	265,0	265,0
Laju Pertumbuhan Penduduk ¹ /Population Growth ¹	%	1,23	1,19	1,19
Angka Harapan Hidup ^{1-e} /Life Expectancy Rate ¹	tahun/years	71,1	71,2	71,2
Angka Melek Huruf Usia 15+ /Literacy Rate Aged 15+	%	95,5	95,7	95,7
Tingkat Partisipasi Angkatan Kerja -TPAK ^{2,3} Labour Force Participation Rate-LFPR ^{2,3}	%	66,7	67,3	67,3
Tingkat Pengangguran Terbuka-TPT ² Unemployment Rate-UR ²	%	5,5 ⁴	5,3 ⁴	5,3 ⁴
Penduduk Miskin ⁵ /Poor People ⁴	juta/million	27,8	25,9	25,9
Persentase Penduduk Miskin ⁴ Percentage of Poor People ⁴	%	10,6	9,8	9,8
Indeks Pembangunan Manusia-IPM ⁵ Human Development Index ⁵	–	70,8	71,4	71,4
EKONOMI/ECONOMIC				
Produk Domestik Regional Bruto (PDRB) Harga Berlaku ⁶ Gross Regional Domestic Bruto (GRDP) at Current Price ⁶	triliun rupiah trillion rupiahs	13 587,2 ^x	14 837,4 ^{xx}	14 837,4 ^{xx}
Laju Pertumbuhan Ekonomi ⁸ /Economic Growth ⁷	%	5,1 ^x	5,2 ^{xx}	5,2 ^{xx}
PDRB Per Kapita Harga Berlaku ^{6,8} Per Capita of GRDP at Current Price ^{6,8}	juta rupiah million rupiahs	51,9 ^x	56,0 ^{xx}	56,0 ^{xx}

- Catatan/Notes: ¹ Hasil proyeksi penduduk Indonesia 2010–2035 (pertengahan tahun/Juni)/The result of Indonesia population projection 2010–2035 (mid year/June)
- ² Kondisi Agustus/Condition at August
- ³ Menggunakan penimbang hasil proyeksi penduduk tahun 2010–2035/Weighted by the 2010–2035 population projection
- ⁴ Kondisi Maret/Condition at March
- ⁵ Sejak tahun 2010, IPM dihitung dengan metode baru. Komponen IPM metode baru adalah angka harapan hidup saat lahir, harapan lama sekolah, rata-rata lama sekolah, dan pengeluaran per kapita/Since 2010, HDI was calculated using new method. New HDI component are life expectancy at birth, expected years of schooling, means years of schooling, and expenditure per capita
- ⁶ Mulai tahun 2010 mengadopsi System of National Account 2008 (SNA 2008)/Since 2010 is in line with System of National Account 2008 (SNA 2008)
- ⁷ Menggunakan tahun dasar 2010 (2010=100)/Using 2010 base year (2010=100)
- ⁸ Menggunakan proyeksi penduduk berdasarkan hasil SP2010/Using population projection based on SP2010

01

GEOGRAFI DAN IKLIM **GEOGRAPHY AND CLIMATE**



PENJELASAN TEKNIS

1. Secara astronomis, Lampung Tengah terletak antara 104° 35' sampai 105° 50' Bujur Timur dan 4° 30' sampai 4°15' Lintang Selatan.
2. Berdasarkan posisi geografisnya, di sebelah utara berbatasan dengan Kabupaten Tulang Bawang, Tulang Bawang Barat dan Kabupaten Lampung Utara, sebelah selatan berbatasan dengan Kabupaten Pesawaran, Kabupaten Lampung Timur, Kabupaten Lampung Selatan, Pringsewu dan Kota Metro di sebelah timur, Kabupaten Tanggamus, dan Lampung Barat di sebelah barat.
3. Luas wilayah Kabupaten Lampung Tengah tercatat 4789,82 km². Wilayah Kabupaten Lampung Tengah merupakan daerah agraris yang sebagian besar penduduk memiliki mata pencaharian di sektor pertanian.

TECHNICAL NOTES

1. *Astronomically, Lampung Tengah Regency is located between 104° 35' to 105° 50' east longitude dan 4° 30' to 4°15' south latitude*
2. *In terms of geographic position, The northern boundary of Lampung Tengah is Tulang Bawang, Tulang Bawang Barat and Lampung Utara Regency. Pesawaran is in the south, Lampung Timur, Lampung Selatan, Pringsewu and Metro in the east, Tanggamus and Lampung Barat in the west.*
3. *Lampung Tengah has total area of 4789,82. Lampung Tengah is an agricultural area, which shown by primary income from agriculture.*

ULASAN

Lampung Tengah merupakan dataran rendah dengan ketinggian rata-rata + 46 meter di atas permukaan laut.. Luas wilayah Lampung Tengah, adalah berupa daratan seluas 4789,82 km².

Pada tahun 2019, wilayah administrasi Kabupaten Lampung Tengah terdiri dari 28 wilayah kecamatan, berdasarkan data dari Badan Perencanaan dan Pembangunan Daerah Kabupaten Lampung Tengah yaitu: Padang Ratu (204,44 km²), Selagai Lingga (308,52 km²), Pubian (173,88 km²), Anak Tuha (161,64 km²), Anak Ratu Aji (68,39 km²), Kali Rejo (101,31 km²), Sendang Agung (108,89 km²), Bangun Rejo (132,63 km²), Gunung Sugih (130,12 km²), Bekri (93,51 km²), Bumi Ratu Nuban (65,14 km²), Trimurjo (68,43 km²), Punggur (118,45 km²), Kota Gajah (68,05 km²), Seputih Raman (146,65 km²), Terbanggi Besar (208,65 km²), Seputih Agung (122,27 km²), Way Pengubuan (210,72 km²), Terusan Nunyai (302,05 km²), Seputih Mataram (120,01 km²), Bandar Mataram (1055,28 km²), Seputih Banyak (145,92 km²), Way Seputih (77,84 km²), Rumbia (106,09 km²), Bumi Nabung (108,94 km²), Putra Rumbia (95,02 km²), Seputih Surabaya (144,60 km²), Bandar Surabaya (142,39 km²).

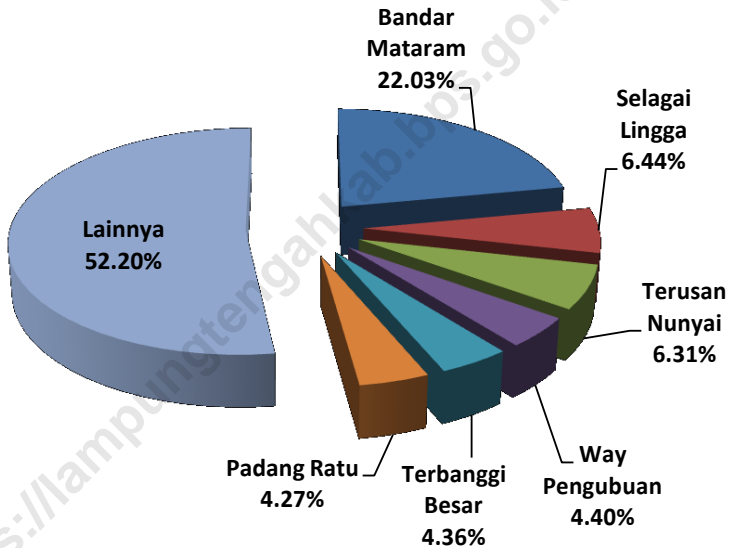
DESCRIPTION

Lampung Tengah is an area with average high around 46 meters of sea surface. Lampung Tengah Regency area is shaped in land by 4789,82 km².

In 2019, Lampung Tengah Regency is divided into twenty eight subdistrict based on data from Regional Planning Board Lampung Tengah Regency is Padang Ratu (204.44 km²), Selagai Lingga (308,52 km²), Pubian (173,88 km²), Anak Tuha (161,64 km²), Anak Ratu Aji (68,39 km²), Kali Rejo (101,31 km²), Sendang Agung (108,89 km²), Bangun Rejo (132,63 km²), Gunung Sugih (130,12 km²), Bekri (93,51 km²), Bumi Ratu Nuban (65,14 km²), Trimurjo (68,43 km²), Punggur (118,45 km²), Kota Gajah (68,05 km²), Seputih Raman (146,65 km²), Terbanggi Besar (208,65 km²), Seputih Agung (122,27 km²), Way Pengubuan (210,72 km²), Terusan Nunyai (302,05 km²), Seputih Mataram (120,01 km²), Bandar Mataram (1055,28 km²), Seputih Banyak (145,92 km²), Way Seputih (77,84 km²), Rumbia (106,09 km²), Bumi Nabung (108,94 km²), Putra Rumbia (95,02 km²), Seputih Surabaya (144,60 km²), and Bandar Surabaya (142,39 km²)

Gambar 1.1
Figures

Luas Daerah menurut Kecamatan (%), 2019
Area of Subdistrict (%), 2019



Sumber/Source : Berdasarkan Peraturan Menteri Dalam Negeri No. 66 Tahun 2011 tanggal 28 Desember 2011
Based on Minister Of Home Affairs Regulation No 66/2011, December 28, 2011

Gambar
Figures 1.2

Jarak Ibukota Kecamatan ke Ibukota Kabupaten
Distance of the Capital District to the Capital District



Sumber/Source : BAPPEDA Kabupaten Lampung Tengah/Regional Planning Board Lampung Tengah Regency

1.1 KEADAAN GEOGRAFI GEOGRAPHY CONDITION

Tabel 1.1.1 **Luas Daerah dan Jumlah Pulau Menurut Kecamatan, 2019**
Table 1.1.1 **Total Area and Number of Islands by Subdistrict, 2019**

Kecamatan Subdistrict	Ibukota Kecamatan Capital of Subdistrict	Luas ¹ Total Area ¹ (km ² /sq.km)	Persentase terhadap Luas Kabupaten Percentage to Subdistrict's Area
(1)	(2)	(3)	(4)
Padang Ratu	Haduyang Ratu	164.00	3.61
Selagai Lingga	Negri Katon	272.63	6.00
Pubian	Negri Kepayungan	187.40	4.12
Anak Tuha	Negara Aji Tua	162.68	3.58
Anak Ratu Aji	Gedung Sari	70.22	1.54
Kali Rejo	Kalirejo	111.90	2.46
Sendang Agung	Sendang Agung	97.90	2.15
Bangun Rejo	Bangun Rejo	104.88	2.31
Gunung Sugih	Gunung Sugih	164.01	3.61
Bekri	Kusumadadi	94.15	2.07
Bumi Ratu Nuban	Bulusari	63.71	1.40
Trimurjo	Simbarwaringin	64.18	1.41
Punggur	Tanggul Angin	60.70	1.34
Kota Gajah	Kota Gajah	46.90	1.03
Seputih Raman	Rukti Harjo	130.00	2.86
Terbanggi Besar	Terbanggi Besar	217.15	4.78
Seputih Agung	Dono Arum	106.96	2.35
Way Pengubuan	Tanjung Ratu Ilir	214.48	4.72
Terusan Nunyai	Gunung Batin Ilir	289.69	6.37
Seputih Mataram	Kurnia Mataram	115.96	2.55
Bandar Mataram	Jati Datar	1 017.89	22.39
Seputih Banyak	Tanjung Harapan	136.62	3.01
Way Seputih	Suko Binangun	62.34	1.37
Rumbia	Reno Basuki	118.39	2.60
Bumi Nabung	Bumi Nabung Ilir	97.75	2.15

Lanjutan Tabel/*Continued Table 1.1.1*

Kecamatan <i>Subdistrict</i>	Ibukota Kecamatan <i>Capital of Subdistrict</i>	Luas ¹ <i>Total Area</i> ¹ (km ² /sq.km)	Persentase terhadap <i>Luas Kabupaten</i> <i>Percentage to</i> <i>Subdistrict's Area</i>
(1)	(2)	(3)	(4)
Putra Rumbia	Binakarya Utama	93.38	2.05
Seputih Surabaya	Gaya Baru Satu	141.55	3.11
Bandar Surabaya	Surabaya Ilir	138.09	3.04
Lampung Tengah		4545.50	100

Tabel
Table 1.1.1

Tinggi Wilayah dan Jarak ke Ibukota Kabupaten Menurut Kecamatan di Kabupaten Lampung Tengah, 2019
Altitude and Distance to the Capital of Regency by Subdistrict in Lampung Tengah Regency, 2019

Kecamatan Subdistrict	Jumlah Pulau ² Number of Islands ²	Tinggi Wilayah (mdpl) Altitude (m a.s.l)	Jarak ke Ibukota Distance to the Capital
(1)	(2)	(3)	(4)
Padang Ratu	-	+ 56	32
Selagai Lingga	-	+ 59	50
Pubian	-	+ 56	41
Anak Tuha	-	+ 54	14
Anak Ratu Aji	-	+ 56	56
Kali Rejo	-	+ 55	52
Sendang Agung	-	+ 59	71
Bangun Rejo	-	+ 50	39
Gunung Sugih	-	+ 53	0
Bekri	-	+ 53	24
Bumi Ratu Nuban	-	+ 53	7
Trimurjo	-	+ 50	32
Punggur	-	+ 41	22
Kota Gajah	-	+ 39	14
Seputih Raman	-	+ 38	22
Terbanggi Besar	-	+ 54	10
Seputih Agung	-	+ 54	19
Way Pengubuan	-	+ 54	23
Terusan Nunyai	-	+ 53	28
Seputih Mataram	-	+ 37	24
Bandar Mataram	-	+ 38	41
Seputih Banyak	-	+ 37	36
Way Seputih	-	+ 31	49
Rumbia	-	+ 33	51

Lanjutan Tabel/Continued Table 1.1.1

Kecamatan Subdistrict	Jumlah Pulau ² Number of Islands ²	Tinggi Wilayah (mdpl) Altitude (m a.s.l)	Jarak ke Ibukota Distance to the Capital
(1)	(2)	(3)	(4)
Bumi Nabung	-	+ 43	60
Putra Rumbia	-	+ 34	62
Seputih Surabaya	-	+ 32	69
Bandar Surabaya	-	+ 29	84
Lampung Tengah			

Catatan/Note: ¹ Berdasarkan Peraturan Menteri Dalam Negeri Nomor 137 Tahun 2017 tanggal 29 Desember 2017/*Based on Minister of Home Affairs Regulation Number 137/2017, December 29, 2017*

² Berdasarkan informasi Kementerian Dalam Negeri Tahun 2018/*Based on information from Ministry of Home Affairs, 2018*

Sumber/Source: BAPPEDA Kabupaten Lampung Tengah/*Regional Planning Board Lampung Tengah Regency*

Tabel 1.1.3 Nama Gunung dan Tingginya Menurut Kecamatan di Kabupaten Lampung Tengah, 2019
The Name Mount and Height by Subdistrict in Lampung Tengah Regency, 2019

Nama Gunung mountain	Tinggi Height (m)	Kecamatan Subdisrct
(1)	(2)	(3)
1. Gunung Anak/ <i>Anak mountain</i>	1614	Slagai lingga
2. Gunung Tangkitangan <i>Tngkangan mountain</i>	1613	Pubian

Catatan/Note:

Sumber/Source: BPS Kabupaten Lampung Tengah/ BPS - Statistics of Lampung Tengah Regency

Tabel
Table 1.1.4

**Nama Beberapa Sungai dan Panjang Sungai Menurut
Kecamatan di Kabupaten Lampung Tengah, 2019**

*The Name of Several a River and The Length of a River by
Subdistrict in Lampung Tengah Regency, 2019*

Sungai River	Panjang Height(km)	Kecamatan Subdistrict
(1)	(2)	(3)
1. Way Waya <i>Waya River</i>	21	Bangun Rejo Kalirejo
2. Way Ketaya <i>Ketaya River</i>	15	Sendang Agung
3. Kali Pasir <i>Pasir River</i>	20	Kalirejo Bangun Rejo
4. Way Besi <i>Besi River</i>	7	Sendang Agung
5. Kali Maeas <i>Maeas River</i>	8	Bangun Rejo
6. Way Tipo <i>Tipo River</i>	19	Kalirejo Bangun Rejo Bekri
7. Way Seputih <i>Seputih River</i>	193	Padang Ratu Anak Tuha Gunung Sugih Bumi Ratu Nuban Seputih Rahman Rumbia Bumi Nabung Seputih Banyak Way Seputih

Lanjutan Tabel/*Continued Table 1.1.4*

Sungai River	Panjang Height(km)	Kecamatan Subdistrict
(1)	(2)	(3)
7. Way Seputih <i>Seputih River</i>	193	Seputih Mataram Bandar Mataram Seputih Surabaya
8. Way Pengubuan <i>Pengubuan River</i>	63	Padang Ratu Anak Tuha
9. Way Tetayan <i>Tetayan River</i>	36	Pubian
10. Way Pubian <i>Pubian River</i>	23	Pubian
11. Kali Pasir <i>Pasir River</i>	47	Anak Tuha
12. Kali Punggur <i>Punggur River</i>	29	Punggur Gunung Sugih Trimurjo
13. Way Sekampung <i>Sekampung River</i>	94	Trimurjo
14. Way Raman <i>Raman River</i>	32	Trimurjo Punggur Seputih Raman
15. Way Bening <i>Bening River</i>	30	Punggur

Lanjutan Tabel/*Continued Table 1.1.4*

Sungai River	Panjang Height(km)	Kecamatan Subdistrict
(1)	(2)	(3)
16. Way Keliwang <i>Keliwang River</i>	6	Punggur
17. Way Buring <i>Buring River</i>	23	Punggur Kota Gajah
18. Way Pengubuan <i>Pengubuan River</i>	120	Seputih Raman Way Pengubuan Seputih Banyak Seputih Mataram Bandar Mataram
19. Way Pegadungan <i>Pegadungan River</i>	27	Seputih Surabaya Bandar Surabaya

Catatan/*Note:*Sumber/*Source:* BPS Kabupaten Lampung Tengah/ *BPS - Statistics of Lampung Tengah Regency*

1.2 IKLIM GEOGRAPHY CONDITION

Tabel 1.2.1 Rata-rata Suhu dan Kelembaban Udara Menurut Bulan di Kabupaten Lampung Tengah, 2019
Average Temperature and Humidity by Month in Lampung Tengah Regency, 2019

Kecamatan Subdistrict	Suhu Udara Temperature (0C)			Rata-rata Kelembaban Udara Average Humidity (%)
	"Maks Max"	"Min Min"	"Rata-rata Average"	
(1)	(2)	(3)	(4)	(5)
1. Januari/January	334	278	271	84
2. Februari/February	332	292	270	85
3. Maret/March	340	273	266	86
4. April/April	340	282	270	86
5. Mei/May	344	286	273	83
6. Juni/June	338	304	271	83
7. Juli/July	332	292	265	80
8. Agustus/August	344	312	265	75
9. September/September	346	310	272	72
10. Oktober/October	254	334	282	72
11. Nopember/November	266	288	286	72

Lanjutan Tabel/*Continued Table 1.2.1*

Kecamatan Subdistrict	Suhu Udara Temperature (0C)			Rata-rata Kelembaban Udara Average Humidity (%)
	"Maks Max"	"Min Min"	"Rata-rata Average"	
(1)	(2)	(3)	(4)	(5)
12. Desember/December	32.6	30.6	27.8	81

Catatan/Note:

Sumber/Source: BMKG Stasiun Klimatologi Masgar/ *BMKG - Masgar Climatology Station*

**Tabel
Table 1.2.2**

**Rata-Rata Tekanan Udara, Kecepatan Angin dan
Penyinaran Matahari Menurut Bulan di Kabupaten
Lampung Tengah, 2019**

*Average Atmospheric Pressure, Wind Velocity and Duration
of Sunshine by Month in Lampung Tengah Regency, 2019*

Bulan Month	Tekanan Udara Atmospheric Pressure (mb)	Kecepatan Angin Wind Velocity (Knot)	Penyinaran Matahari Duration of Sunshine (%)	
(1)	(2)	(3)	(4)	(5)
1. Januari/ <i>January</i>	10113	10	8	451
2. Februari/ <i>February</i>	10122	10	9	524
3. Maret/ <i>March</i>	10113	14	14	446
4. April/ <i>April</i>	10103	13	15	457
5. Mei/ <i>May</i>	10110	18	20	566
6. Juni/ <i>June</i>	10110	15	19	571
7. Juli/ <i>July</i>	10118	18	20	628
8. Agustus/ <i>August</i>	10120	21	25	667
9. September/ <i>September</i>	10125	25	30	719
10. Oktober/ <i>October</i>	10108	27	33	664
11. Nopember/ <i>Nopember</i>	10106	23	32	706

Lanjutan Tabel/*Continued Table 1.2.2*

Bulan <i>Month</i>	Tekanan Udara <i>Atmospheric Pressure (mb)</i>	Kecepatan Angin <i>Wind Velocity (Knot)</i>	Penyinaran Matahari <i>Duration of Sunshine (%)</i>	
(1)	(2)	(3)	(4)	
12. Desember/ <i>December</i>	10107	17	19	470

Catatan/*Note:*Sumber/*Source:* BMKG Stasiun Klimatologi Masgar/ *BMKG - Masgar Climatology Station*

Tabel
Table 1.2.3

**Jumlah Curah Hujan dan Hari Hujan Menurut Bulan di
Kabupaten Lampung Tengah, 2019**

*Average Amount of Precipitation and Number of Rainy Days
by Month in Lampung Tengah Regency, 2019*

Bulan Month	Curah Hujan Precipitation (mm3)	Hari Hujan Rainy Days
(1)	(2)	(3)
1. Januari/January	124	11
2. Februari/February	418	14
3. Maret/March	398	10
4. April/April	344	13
5. Mei/May	150	6
6. Juni/June	25	1
7. Juli/July	22	2
8. Agustus/August	10	1
9. September/September	0	0
10. Oktober/October	40	3
11. Nopember/November	57	2

Lanjutan Tabel/*Continued Table 1.2.3*

Bulan Month	Curah Hujan Precipitation (mm3)	Hari Hujan Rainy Days
(1)	(2)	(3)
12. Desember/December	81	4

Catatan/*Note:*Sumber/*Source:* BMKG Stasiun Klimatologi Masgar/ *BMKG - Masgar Climatologi Station*

02

**PEMERINTAHAN
GOVERNMENT**



PENJELASAN TEKNIS**TECHNICAL NOTES**

- | | |
|---|---|
| <ol style="list-style-type: none"> 1. Susunan pemerintahan Kabupaten Lampung Tengah periode 2016–2021 terdiri dari bupati, wakil bupati, dan Satuan Kerja Perangkat Daerah (SKPD). 2. SKPD Kabupaten Lampung Tengah terdiri dari Sekretariat Daerah, Sekretariat DPRD, Dinas Daerah, Lembaga Teknis Daerah, kecamatan, dan desa. 3. Dinas Daerah Kabupaten Lampung Tengah terdiri dari Dinas Kebudayaan dan Pariwisata; Dinas Kelautan dan Perikanan; Dinas Kesehatan, Dinas Koperasi dan Usaha Mikro, Kecil dan Menengah (UMKM); Dinas Pasar, Pertamanan dan Kebersihan Kota, Dinas Pekerjaan Umum; Dinas Pendapatan; Pengelolaan Keuangan dan Aset Daerah; Dinas Pendidikan, Pemuda dan Olahraga; Dinas Perhubungan, Komunikasi dan Informatika; Dinas Perindustrian ; Dinas Perdagangan; Dinas Peternakan dan Perkebunan, Dinas Pertambangan dan Energi; Dinas Pertanian, Tanaman Pangan dan Hortikultura; Dinas Sosial, Tenaga Kerja dan Transmigrasi; dan Dinas Kependudukan dan Pencatatan Sipil. 4. Lembaga Teknis Daerah terdiri dari Badan Perencanaan dan Pembangunan Daerah; Badan | <ol style="list-style-type: none"> 1. <i>The government structure of the Lampung Timur Regency period 016–2021 consists of regent, vice 2regent, and Regional Work Units.</i> 2. <i>Regional Work Units of Lampung Tengah Regency consist of Regional Secretariat, Secretariat of Regional House of Representative, Regional Department, Regional Technical Institution, subdistrict and village.</i> 3. <i>Regional Department of Lampung Timur Regency consist of Culture and Tourism Department; Oceanology and Fishery Department; Health Department; Cooperative and Micro, Small and Medium Establishment Department; Market Management, Gardens and Sanitaion Department; Public Work Department; Regional Revenue, Finance and Asset Departmen; Education, Youth and Sports Department; Transportation, Communication and Informatics Department; Industry and Trade Department; Estate and Foresty Department; Mining and Energy Department; Agriculture, Crops and Holticulture Department; Livestock and Animal Health Department; Social, Manpower and Transmigration Department; and Population and Civil Registry Department.</i> 4. <i>Regional Technical Institution consist of Regional Planning Board; Regional Civil Service and</i> |
|---|---|

Kepegawaian dan Diklat Daerah; Badan Kesatuan Bangsa, Politik dan Perlindungan Masyarakat; Badan Ketahanan Pangan; Badan Lingkungan Hidup; Badan Pelaksana Penyuluhan Pertanian, Perikanan dan Kehutanan; Badan Pelayanan Terpadu Satu Pintu dan Penanaman Modal; Badan Pemberdayaan Masyarakat dan Pemerintahan Desa; Badan Pemberdayaan Perempuan dan Keluarga Berencana; Badan Penanggulangan Bencana Daerah; Badan Perpustakaan, Arsip dan Dokumentasi Daerah; Inspektorat, Sekretariat Dewan Pengurus Korpri, Sekretariat Komisi Pemilihan Umum (KPU), Pelaksana Harian Badan Narkotika Kabupaten, Rumah Sakit Daerah Sukadana, dan Satuan Polisi Pamong Praja.

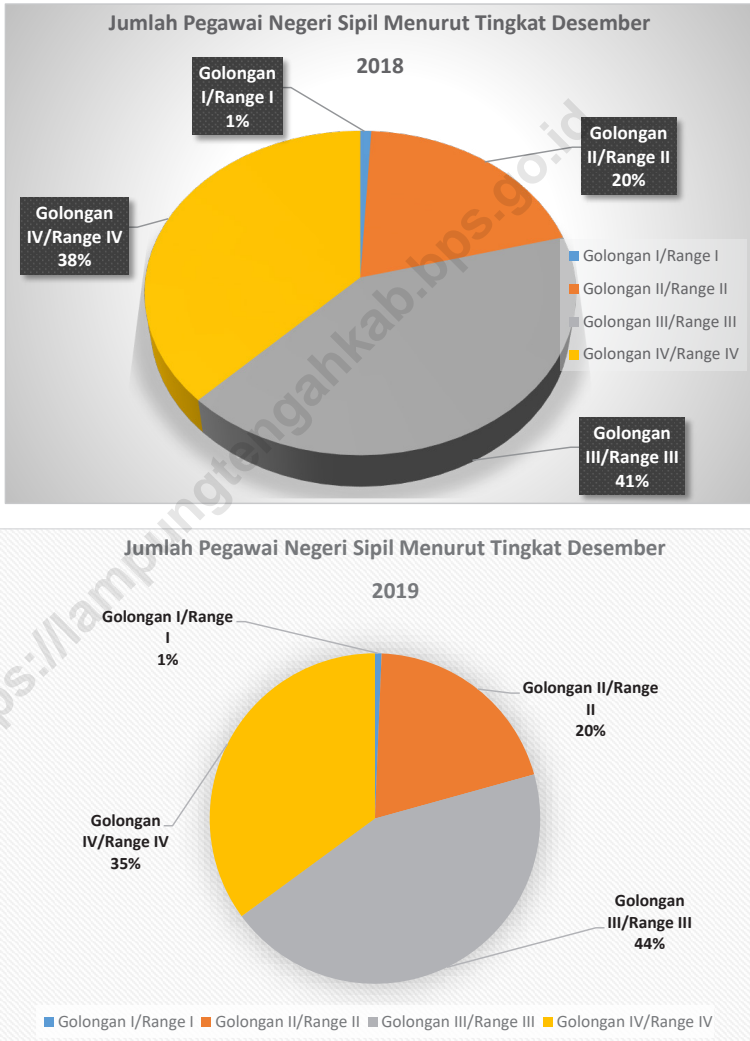
5. Anggota Dewan Perwakilan Rakyat Daerah (DPRD) dipilih melalui pemilihan umum (pemilu) dan dilantik dalam masa jabatan lima tahun.

Educational Training Board; United Nation, Politics and Protection of Society Board; Food Security Agency; Enviromental Agency; Counseling Agriculture, Fishery and Forestry Board; One Stop Service and Investment Board; Empowerment and Village Government Board; Women Empowerment and Family Planning Board; Regional Disaster Relief Agency; Regional Library, Archives, and Documentation Agency; Inspectorate; Secretariat of Governing Council Korpri; Secretariat of Election Commission; Daily Executive of Regional Narcotics Agency; Regional Hospital of Sukadana; and Civil Service Police Unit.

5. *Regional House of Representatives (DPRD) members are elected through a general election and appointed for a five-years membership.*

Gambar 2.1
Figures

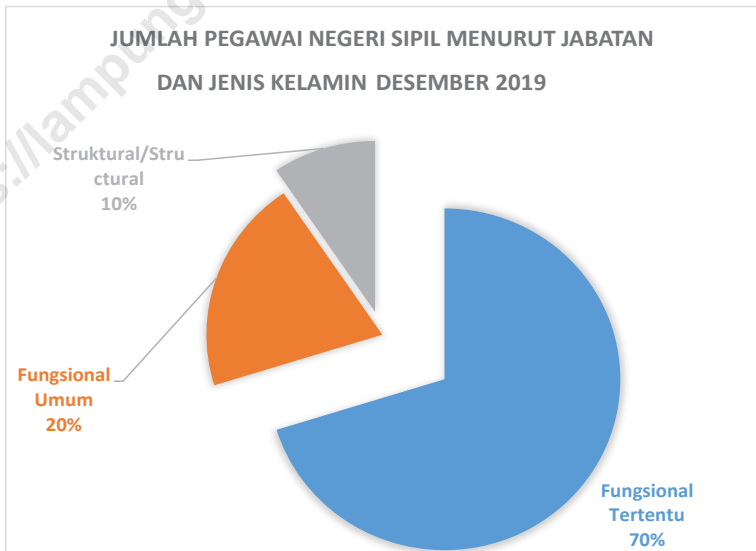
Jumlah Pegawai Negeri Sipil Menurut Jabatan dan Jenis Kelamin, Desember 2018 dan Desember 2019
Number of Civil Servants by Occupation and Sex, Desember 2018 and Desember 2019



Sumber/Source : Badan Kepegawaian dan Pengembangan SDM Kabupaten Lampung Tengah / Local Civil Service Agency of Lampung Tengah Regency

Gambar 2.2
Figures

Jumlah Pegawai Negeri Sipil Menurut Jabatan dan Jenis Kelamin, Desember 2018 dan Desember 2019
Number of Civil Servants by Occupation and Sex, December 2018 and Desember 2019



Sumber/Source : Badan Kepegawaian dan Pengembangan SDM Kabupaten Lampung Tengah / Local Civil Service Agency of Lampung Tengah Regency

2.1 WILAYAH ADMINISTRATIF ADMINISTRATIVE AREA

Tabel 2.1.1 **Jumlah Desa¹/Kelurahan Menurut Kecamatan, 2015–2019**
Table 2.1.1 **Number of Villages¹/Kelurahan by Subdistrict, 2015–2019**

Kecamatan Subdistrict	2015	2016	2017	2018	2019
(1)	(2)	(3)	(4)	(5)	(6)
Padang Ratu	15	15	15	15	15
Selagai Lingga	13	14	14	14	14
Pubian	20	20	20	20	20
Anak Tuha	12	12	12	12	12
Anak Ratu Aji	6	6	6	6	6
Kalirejo	16	17	17	17	17
Sendang Agung	9	9	9	9	9
Bangun Rejo	16	17	17	17	17
Gunung Sugih	15	15	15	15	15
Bekri	8	8	8	8	8
Bumi Ratu Nuban	10	10	10	10	10
Trimurjo	14	14	14	14	14
Punggur	9	9	9	9	9
Kota Gajah	7	7	7	7	7
Seputih Raman	14	14	14	14	14
Terbanggi Besar	10	10	10	10	10
Seputih Agung	15	15	15	15	15
Way Pengubuan	13	14	14	14	14
Terusan Nunyai	20	20	20	20	20
Seputih Mataram	12	12	12	12	12
Bandar Mataram	6	6	6	6	6
Seputih Banyak	16	17	17	17	17
Way Seputih	9	9	9	9	9
Rumbia	16	17	17	17	17

Lanjutan Tabel/*Continued Table 2.1.1*

Kecamatan Subdistrict	2015	2016	2017	2018	2019
(1)	(2)	(3)	(4)	(5)	(6)
Bumi Nabung	15	15	15	15	15
Putra Rumbia	8	8	8	8	8
Seputih Surabaya	10	10	10	10	10
Bandar Surabaya	14	14	14	14	14
Lampung Tengah	314	314	314	314	314

Catatan/Note: ¹ Termasuk kelurahan dan Unit Permukiman Transmigrasi (UPT)/*Include Transmigration Settlement Unit*
 Sumber/Source: Peraturan Kepala Badan Pusat Statistik Nomor 29 Tahun 2018 Tanggal 15 Januari 2018 tentang Perubahan Atas Peraturan Kepala Badan Pusat Statistik Nomor 55 Tahun 2017 tentang Kode dan Nama Wilayah Kerja Statistik Tahun 2017
Chief Statistician Regulation Number 29/2018, January 15 2018, as a revision of Chief Statistician Regulation Number 55 of 2017 on Code and Name of Regional Level of Data Collection.

2.2 DEWAN PERWAKILAN RAKYAT DAERAH REGIONAL HOUSE OF REPRESENTATIVE

Tabel 2.2.1 Jumlah Anggota Dewan Perwakilan Rakyat Daerah Menurut Partai Politik dan Jenis Kelamin di Kabupaten Lampung Tengah, 2019
Number of Regional House of Representatives's Members by Political Parties and Sex in Lampung Tengah Regency 2019

Partai Politik <i>Political Parties</i>	Laki-laki <i>Male</i>	Perempuan <i>Female</i>	Jumlah <i>Total</i>
(1)	(2)	(3)	(4)
...
...
...
...
...
...
...
...
...
...
...
...
...
...
...
...
...
...
...
...
...
...
Nama Kabupaten/Kota

Catatan/Note: ...

Sumber/Source: ...

Tabel 2.2.2 Jumlah Peraturan Daerah (Perda) yang dihasilkan DPRD di Kabupaten Lampung Tengah, 2017-2019

Number of Regional Regulation Parliament in Lampung Tengah Regency, 2017-2019

"Jenis Keputusan Type of Decision"	Tahun		
	2017	2018	2019
(1)		(2)	
"Peraturan Daerah Regional Regulation"	19	25	8
Keputusan DPRD/Decision of Regional Parliament	26	40	31
"Keputusan Pimpinan DPRD Decision Leaders of Regional Parliament"	7	11	12
"Keputusan Daerah Regional Decisions"	-	-	...
"Rapat-Rapat Meetings"	26	25	...
Lainnya/Others	-	-	-
Jumlah/Total	98	101	...

Sumber: DPRD Kabupaten Lampung Tengah/ Regional Parliament of Lampung Tengah Regency

Tabel 2.2.3 Komposisi Keanggotaan Komisi DPRD Kabupaten Lampung Tengah, 2019
Membership Composition of Regional Parliament Lampung Tengah Regency, 2019

<i>Uraian</i>	<i>Jumlah/Total</i>	<i>Keterangan</i>
<i>Description</i>	<i>(Orang/People)</i>	<i>Notes</i>
(1)	(2)	(3)
1. KOMISI		
I		
1. Koordinator	...	Koordinator Komisi I
2. Ketua	...	
3. Wakil Ketua	...	Ketua DPRD
4. Sekretaris	...	
5. Anggota	...	
II		
1. Koordinator	...	Koordinator Komisi II
2. Ketua	...	
3. Wakil Ketua	...	Wakil Ketua DPRD
4. Sekretaris	...	
5. Anggota	...	
III		
1. Koordinator	...	Koordinator Komisi III
2. Ketua	...	
3. Wakil Ketua	...	Wakil Ketua II DPRD
4. Sekretaris	...	
5. Anggota	...	
IV		
1. Koordinator	...	Koordinator Komisi IV
2. Ketua	...	
3. Wakil Ketua	...	Wakil Ketua III DPRD
4. Sekretaris	...	
5. Anggota	...	

Lanjutan tabel 4.4.18

"Jenis Keputusan Type of Decision"	Tahun		
	2017	2018	2019
(1)	(2)		
2. FRAKSI-FRAKSI			
A. Fraksi Partai Golkar	13	13	.9
B. Fraksi PDI Perjuangan	9	9	.11
c. Fraksi Partai Gerindra	6.	6.	6
			-
D. Fraksi PKS	6	6	5
E. Fraksi Partai Demokrat Amanat	8	8	5*
F. Fraksi PKB	5	5	6
G. Fraksi Nasional Demkrasi	-	-	6
Jumlah/Total	50	50	

Catatan : * pada Tahun 2019 bernama Fraksi Partai Demokrat

Sumber: DPRD Kabupaten Lampung Tengah/Regional Parliament of Lampung Tengah Regency

**Tabel
Table** 2.3.4

Susunan Keanggotaan Komisi DPRD Kabupaten Lampung Tengah, 2019

Membership List of Regional Parlement Lampung Tengah Regency, 2019

Komisi Commission	Nama-nama Anggota DPRD Name of Membership of Reg. Parliament	Keterangan Notes
(1)	(2)	(3)
Ketua	Sumarsono	Koordinator Komisi I
Wakil Ketua I	Yulius Heri Susanto, SE	Koordinator Komisi II
Wakil Ketua II	Hi. Firdaus Ali, S.Sos	Koordinator Komisi III
Wakil Ketua III	Muslim Ansori, S.Hi	Koordinator Komisi IV
1. Komisi I	Hendri Ferizal	Ketua
	Cecep Jamani, S.Si	Wakil ketua
	Agus Hamid, S.Sos	Sekretaris
	Aida, S.IP	Anggota
	Ni Made Winarni, SE	Anggota
	Purismno	Anggota
	Umar	Anggota
	Najamudin	Anggota
	Wayan Sudane Martayasa	Anggota
	Agus Triono, SE	Anggota
	Muhammad Ghofur, S.Si	Anggota

Lanjutan tabel 4.4.19

<i>Komisi</i> Commission	Nama-nama Anggota DPRD Name of Membership of Reg. Parliament	Keterangan Notes
(1)	(2)	(3)
2. Komisi II	Hanafiah	Ketua
	Sugimin, S.Pd.I	Wakil ketua
	Majar Fitri	Sekretaris
	Lambok Nainggolan, S.Si	Anggota
	Kadek Joko Supriyatin	Anggota
	Dra. Yurita	Anggota
	Toni Sastra Jaya, SH, MH	Anggota
	Saenul Abidin	Anggota
	Hi. Firdaus Ali, S.Sos	Anggota
	KH. Slamet Anwar, S.Pdi	Anggota
Purwanto, SE	Anggota	
3. Komisi III	H.Singa Ersu Awangga	Ketua
	Jauhary Subing,SE	Wakil ketua
	Fian Febriano, SH	Sekretaris
	Hakiki	Anggota
	Sutarman	Anggota
	I Wayan Dama,A.Md	Anggota
	Husnul Huda	Anggota
	Ariswanto,SE	Anggota
	Indra Jaya	Anggota
	Revi Feruzi Armanda, SH	Anggota
	H. Wagimin, S.Ag	Anggota
	Hj. Meri Andriyani	Anggota
Mohammad Idris, ST	Anggota	

Lanjutan tabel 4.4.19

<i>Komisi</i> Commission	Nama-nama Anggota DPRD Name of Membership of Reg. Parliament	Keterangan Notes
(1)	(2)	(3)
2. Komisi IV	Wayan Eka Mahendra	Ketua
	Rizani Andi Wijaya A.Md	Wakil ketua
	Deni Satria Negara	Sekretaris
	I Kade Asian Nafiri	Anggota
	Yulius Heri Susanto, SE	Anggota
	Agus Suwandi	Anggota
	Drs. I Nyoman Suryana	Anggota
	Rasyid Effendi, SE	Anggota
	Baroji	Anggota
	Ashari	Anggota
	Yunisa Putra	Anggota
	Joni Hardito, ST MT	Anggota
	Muhammad Saleh Mukadam, SH	Anggota

Sumber: DPRD Kabupaten Lampung Tengah/Regional Parliament of Lampung Tengah Regency

2.3 SUMBER DAYA MANUSIA HUMAN RESOURCES

Tabel 2.3.1 **Jumlah Pegawai Negeri Sipil Menurut Jabatan dan Jenis Kelamin, Desember 2018 dan Desember 2019**
Table 2.3.1 **Number of Civil Servants by Occupation and Sex, Desember 2018 and Desember 2019**

Kecamatan <i>Subdistrict</i>	2018		Jumlah <i>Total</i>
	Laki-laki <i>Male</i>	Perempuan <i>Female</i>	
(1)	(2)	(3)	(4)
Fungsional Tertentu <i>Specific Functional</i>	1 681	740	2 421
Fungsional Umum <i>Staf General Functional</i>	2 960	4 651	7 611
Struktural/ <i>Structural</i>	0	0	0
Eselon V/5th Echelon	0	0	0
Eselon IV/4th Echelon	474	264	738
Eselon III/3rd Echelon	177	58	235
Eselon II/2nd Echelon	32	3	35
Eselon I/1st Echelon	-	-	-
Jumlah/<i>Total</i>	5 328	5 712	11 040

Lanjutan Tabel/Continued Table 2.3.1

Kecamatan Subdistrict	2019		Jumlah Total
	Laki-laki Male	Perempuan Female	
(1)	(5)	(6)	(7)
Fungsional Tertentu <i>Specific Functional</i>	2 867	4 869	7 736
Fungsional Umum <i>Staf General Functional</i>	1 523	713	2 236
Struktural/ <i>Structural</i>	-	-	-
Eselon V/5th Echelon	-	-	-
Eselon IV/4th Echelon	502	271	773
Eselon III/3rd Echelon	171	62	233
Eselon II/2nd Echelon	36	3	39
Eselon I/1st Echelon	-	-	-
Jumlah/Total	5 099	5 918	11 017

Catatan/Note: ...

Sumber/Source: Badan Kepegawaian dan Pengembangan SDM Kabupaten Lampung Tengah / *Local Civil Service Agency of Lampung Tengah Regency*

Tabel
Table 2.3.2

Jumlah Pegawai Negeri Sipil Menurut Tingkat Pendidikan dan Jenis Kelamin Desember 2018 dan Desember 2019
Number of Civil Servants by Educational Level and Sex December 2018 and December 2019

Tingkat Pendidikan <i>Educational Level</i>	2018		
	Laki-laki <i>Male</i>	Perempuan <i>Female</i>	Jumlah <i>Total</i>
(1)	(2)	(3)	(4)
Sampai dengan SD <i>Up to Primary School</i>	87	2	89
SMP/Sederajat <i>General Vocational Junior High School</i>	138	13	151
SMA/Sederajat <i>General/Vocational Senior High School</i>	1 580	973	2 553
Diploma I, II/Akta I, II <i>Diploma I, II/Akta I, II</i>	794	1 262	2 046
Diploma III/Akta III/Sarjana Muda <i>Diploma III/Akta III/Bachelor</i>	323	743	1 066
Tingkat Sarjana/Doktor/Ph.D <i>University Graduates</i>	2 406	2 719	5 125
Jumlah/Total	5 324	5 716	11 040

Lanjutan Tabel/*Continued Table 2.3.2*

Tingkat Pendidikan <i>Educational Level</i>	2019		
	Laki-laki <i>Male</i>	Perempuan <i>Female</i>	Jumlah <i>Total</i>
(1)	(2)	(3)	(4)
Sampai dengan SD <i>Up to Primary School</i>	67	3	70
SMP/Sederajat <i>General Vocational Junior High School</i>	102	1	103
SMA/Sederajat <i>General/Vocational Senior High School</i>	1 392	735	2 127
Diploma I, II/Akta I, II <i>Diploma I, II/Akta I, II</i>	476	637	1 035
Diploma III/Akta III/Sarjana Muda <i>Diploma III/Akta III/Bachelor</i>	316	849	1 165
Tingkat Sarjana/Doktor/Ph.D <i>University Graduates</i>	2 746	3 693	6 439
Jumlah/Total	5 099	5 918	11 017

Catatan/Note: ...

Sumber/Source: Badan Kepegawaian dan Pengembangan SDM Kabupaten Lampung Tengah / *Local Civil Service Agency of Lampung Tengah Regency*

Tabel
Table 2.3.3

**Jumlah Pegawai Negeri Sipil Menurut Tingkat
Kepangkatan dan Jenis Kelamin Desember 2018 dan
Desember 2019**
*Number of Civil Servants by Hierarchy and Sex, December
2018 and December 2019*

Pangkat/Golongan/Ruang Hierarchy	2018		
	Laki-laki Male	Perempuan Female	Jumlah Total
(1)	(2)	(3)	(4)
1. I/A (Juru Muda)	3	1	4
2. I/B (Juru Muda Tingkat I)	6	1	7
3. I/C (Juru)	48	6	54
4. I/D (Juru Tingkat I)	32	2	34
Golongan I/Range I	89	10	99
5. II/A (Pengatur Muda)	203	100	303
6. II/B (Pengatur Muda Tingkat I)	228	176	404
7. II/C (Pengatur)	669	486	1 155
8. II/D (Pengatur Tingkat I)	144	200	344
Golongan II/Range II	1 244	962	2 206
9. III/A (Penata Muda)	470	808	1 278
10. III/B (Penata Muda Tingkat I)	437	564	1 001
11. III/C (Penata)	513	553	1 066
12. III/D (Penata Tingkat I)	646	594	1 240
Golongan III/Range III	2 066	2 519	4 585
13. IV/A (Pembina)	12 261 266	1 286	2 512
14. IV/B (Pembina Tingkat I)	665	929	1 594
15. IV/C (Pembina Utama Muda)	35	6	41
16. IV/D (Pembina Utama Madya)	3	0	3
17. IV/E (Pembina Utama)	0	0	0
Golongan IV/Range IV	1 929	2 221	4 150
Jumlah/Total	5 324	5 716	11 040

Lanjutan Tabel/*Continued Table 2.3.3*

Pangkat/Golongan/Ruang <i>Hierarchy</i>	2019		
	Laki-laki <i>Male</i>	Perempuan <i>Female</i>	Jumlah <i>Total</i>
(1)	(5)	(6)	(7)
1. I/A (Juru Muda)	0	1	1
2. I/B (Juru Muda Tingkat I)	6	1	7
3. I/C (Juru)	28	1	29
4. I/D (Juru Tingkat I)	33	1	34
Golongan I/Range I	67	4	71
5. II/A (Pengatur Muda)	139	75	214
6. II/B (Pengatur Muda Tingkat I)	235	172	407
7. II/C (Pengatur)	501	567	1 068
8. II/D (Pengatur Tingkat I)	308	212	520
Golongan II/Range II	1 183	1 026	2 209
9. III/A (Penata Muda)	562	945	1 507
10. III/B (Penata Muda Tingkat I)	431	640	1 071
11. III/C (Penata)	490	556	1 046
12. III/D (Penata Tingkat I)	625	625	1 250
Golongan III/Range III	2 108	2 766	4 874
13. IV/A (Pembina)	928	1 030	1 958
14. IV/B (Pembina Tingkat I)	775	1 087	1 862
15. IV/C (Pembina Utama Muda)	32	5	37
16. IV/D (Pembina Utama Madya)	6	0	6
17. IV/E (Pembina Utama)	0	0	0
Golongan IV/Range IV	1 741	2 122	3 863
Jumlah/Total	5 099	5 918	11 017

Catatan/Note: ...

Sumber/Source: Badan Kepegawaian dan Pengembangan SDM Kabupaten Lampung Tengah / *Local Civil Service Agency of Lampung Tengah Regency*

Tabel
Table 2.3.4 Jumlah Pegawai Negeri Sipil Menurut Dinas/Instansi Pemerintah dan Jenis Kelamin di Kabupaten Lampung Tengah, 2019

Number of Civil Servants by Institution/Office and Sex in Lampung Tengah Regency, 2019

Dinas/Instansi Pemerintah Civil/Government Service	Golongan/Job Class								Jumlah Total		Grand Total
	I		II		III		IV		L	P	
	L	P	L	P	L	P	L	P			
(1)	(2)	(3)	(4)	(5)	(6)	(7)	(8)	(9)	(10)	(11)	(12)
I. Sekretariat Daerah	2	0	41	49	53	37	25	3	121	49	180
II. Sekretariat DPRD	1	0	22	11	11	10	2	6	36	27	63
III. Lembaga Teknis Daerah											
1 Inspektorat	1	-	9	6	30	19	8	5	48	30	78
2 Satuan Polisi Pamong Praja	-	-	51	3	19	6	5	0	75	9	84
3 Badan Perencanaan dan Pembangunan Daerah	1	-	6	7	9	14	3	3	19	24	43
4. Badan Pengelolaan Keuangan dan Aset Daerah	1	-	11	9	22	14	4	2	38	25	63
5 Badan Pengelolaan Pajak dan Retribusi	-	-	11	3	22	18	14	1	37	22	59
6 Badan Kepegawaian dan Pengembangan SDM	-	-	8	5	18	17	5	2	31	24	55
7 Badan Kesatuan Bangsa dan Politik	-	-	5	3	13	2	17	1	25	6	31
8 Badan Penanggulangan Bencana Daerah	-	-	7	-	11	4	5	-	23	4	27
9 Badan Penelitian dan Pengembangan Daerah	-	-	2	1	13	5	5	-	20	6	26
10 RSUD Demang Sepuluh Raya	1	-	16	22	38	75	14	11	69	108	177
IV. Dinas-Dinas											
1 Dinas Bina Marga	-	-	31	17	26	9	8	1	65	27	92
2 Dinas Kependudukan dan Pencatatan Sipil	-	-	7	2	12	10	2	3	21	15	36

Lanjutan Tabel 2.3.4/Continued Table 2.3.4

Dinas/Instansi Pemerintah Civil/Government Service	Golongan/Job Class								Jumlah Total		Grand Total
	I		II		III		IV		L	P	
	L	P	L	P	L	P	L	P			
(1)	(2)	(3)	(4)	(5)	(6)	(7)	(8)	(9)	(10)	(11)	(12)
3 Dinas Kesehatan	1	-	11	9	21	31	8	5	41	45	86
4 Dinas Ketahanan Pangan	-	-	4	2	8	8	6	5	18	15	33
5 Dinas Komunikasi dan Informatika	-	-	8	-	14	3	5	-	27	3	30
6 Dinas Koperasi dan UKM	-	-	8	4	6	10	6	4	20	18	38
7 Dinas Lingkungan Hidup	5	-	8	3	14	3	5	1	32	7	39
8 Dinas Pariwisata	1	-	3	5	4	6	1	3	9	14	23
9 Dinas Pemberdayaan Masyarakat dan Kampung	-	-	11	5	12	7	4	-	27	12	39
10 Dinas Pemberdayaan Perempuan dan Perlindungan Anak	-	-	3	3	5	7	1	4	9	14	23
11 Dinas Pemuda dan Olahraga	0	-	1	6	5	6	3	1	9	12	22
12 Dinas Penanaman Modal dan Pelayanan Satu Pintu	-	-	6	2	12	7	3	-	21	9	30
13 Dinas Pendidikan dan Kebudayaan	1	-	14	8	37	21	140	50	192	79	271
14 Dinas Pengairan	13	-	144	13	39	7	2	1	198	21	219
15 Dinas Penendalian Penduduk dan KB	-	-	3	2	10	8	1	3	14	13	27
16 Dinas Perdagangan	7	1	37	6	20	10	5	1	69	18	87
17 Dinas Perhubungan	-	-	18	5	8	4	3	-	41	9	50
18 Dinas Perikanan	-	-	9	2	7	9	4	2	20	13	33
19 Dinas Perindustrian	-	-	4	3	4	9	2	4	10	16	26

Lanjutan Tabel 2.3.4/Continued Table 2.3.4

<i>Dinas/Instansi Pemerintah Civil/Government Service</i>	<i>Golongan/Job Class</i>								<i>Jumlah Total</i>		<i>Grand Total</i>
	<i>I</i>		<i>II</i>		<i>III</i>		<i>IV</i>		<i>L</i>	<i>P</i>	
	<i>L</i>	<i>P</i>	<i>L</i>	<i>P</i>	<i>L</i>	<i>P</i>	<i>L</i>	<i>P</i>	<i>L</i>	<i>P</i>	
<i>(1)</i>	<i>(2)</i>	<i>(3)</i>	<i>(4)</i>	<i>(5)</i>	<i>(6)</i>	<i>(7)</i>	<i>(8)</i>	<i>(9)</i>	<i>(10)</i>	<i>(11)</i>	<i>(12)</i>
20 Dinas Perpustakaan dan Kearsipan	1	-	5	4	7	9	-	6	13	19	32
21 Dinas Pertanian Tanaman Pangan dan Holtikultura	1	-	18	2	57	26	30	5	106	33	139
22 Dinas Perumahan Rakyat dan Kawasan Permukiman	4	-	38	9	25	16	4	-	71	25	96
23 Dinas Peternakan dan Perkebunan	-	-	21	8	36	12	12	4	69	24	93
24 Dinas Sosial	1	-	9	2	10	5	5	1	25	8	33
25 Dinas Tenaga Kerja dan Transmigrasi	-	-	3	3	10	6	3	1	16	10	26
V. Skertariat Lembaga Lain											
Sekretariat KPU	-	-	-	-	1	-	-	-	1	-	1
VI Kecamatan	4	-	225	25	218	88	36	3	483	116	599
VII. Kelurahan	2	-	18	3	44	28	-	-	64	31	95
VIII. UPT Puskesmas	4	2	170	556	236	469	27	44	374	1071	1445

Lanjutan Tabel 2.3.4/Continued Table 2.3.4

Dinas/Instansi Pemerintah Civil/Government Service	Golongan/Job Class								Jumlah Total		Grand Total
	I		II		III		IV		L	P	
	L	P	L	P	L	P	L	P	L	P	(12)
(1)	(2)	(3)	(4)	(5)	(6)	(7)	(8)	(9)	(10)	(11)	(12)
X. UPT Sekolah	15	1	220	228	929	1717	1328	1936	2492	3876	6368
Jumlah/total	67	4	11883	1026	2108	2766	1741	2122	5099	5918	11017

Catatan/Note: ...

Sumber/Source: Badan Kepegawaian dan Pengembangan SDM Kabupaten Lampung Tengah / Local Civil Service Agency of Lampung Tengah Regency

2.4 KEUANGAN PEMERINTAH GOVERNMENT FINANCE

Tabel 2.4.1 Realisasi Pendapatan Pemerintah Kabupaten Lampung Tengah Menurut Jenis Pendapatan (ribu rupiah), 2016–2019
Actual Lampung Tengah Regency/Municipal Government Revenues by Kind of Revenues (thousand rupiahs), 2016–2019

Jenis Pendapatan/ <i>Kind of Revenues</i>	2016	2017
(1)	(2)	(3)
1. Pendapatan Asli Daerah (PAD)/<i>Regional Revenue</i>
1.1 Pajak Daerah/ <i>Regional Tax</i>
1.2 Retribusi Daerah/ <i>Regional Retribution</i>
1.3 Hasil Perusahaan Milik Daerah dan Pengelolaan Kekayaan Daerah yang Dipisahkan/ <i>Regional-Owned Company Revenue and Separated Management of Regional Wealth</i>
1.4 Lain-lain PAD yang Sah/ <i>Other Regional Revenue</i>
2. Dana Perimbangan/<i>Balance Funds</i>
2.1 Bagi Hasil Pajak/ <i>Tax Sharing Revenue</i>
2.2 Bagi Hasil Bukan Pajak/Sumber Daya Alam/ <i>Non-Tax Sharing Revenue/Natural Resources</i>
2.3 Dana Alokasi Umum/ <i>General Allocation Fund</i>
2.4 Dana Alokasi Khusus/ <i>Special Allocation Fund</i>
3. Lain-lain Pendapatan yang Sah/<i>Other Revenue</i>
3.1 Pendapatan Hibah/ <i>Grant</i>
3.2 Dana Darurat/ <i>Emergency Fund</i>
3.3 Dana Bagi Hasil Pajak dari Provinsi dan Pemerintah Daerah Lainnya/ <i>Tax Sharing Revenue from Provincial and Other Regional Governments</i>
3.4 Dana Penyesuaian dan Otonomi Daerah/ <i>Regional Adjustment and Autonomy Fund</i>
3.5 Bantuan Keuangan dari Provinsi atau Pemerintah Daerah Lainnya/ <i>Financial Assistance from Provincial or Other Regional Governments</i>
3.6 Lainnya/ <i>Others</i>
Jumlah/<i>Total</i>		

Lanjutan Tabel/*Continued Table 2.4.1*

Jenis Pendapatan/ <i>Kind of Revenues</i>	2018	2019
(1)	(4)	(5)
1. Pendapatan Asli Daerah (PAD)/<i>Regional Revenue</i>	164255199.27	194835449.072
1.1 Pajak Daerah/ <i>Regional Tax</i>	69666626.41	91994029.913
1.2 Retribusi Daerah/ <i>Regional Retribution</i>	6686785.415	10465045.412
1.3 Hasil Perusahaan Milik Daerah dan Pengelolaan Kekayaan Daerah yang Dipisahkan/ <i>Regional-Owned Company Revenue and Separated Management of Regional Wealth</i>	6524251.287	6523066.078
1.4 Lain-lain PAD yang Sah/ <i>Other Regional Revenue</i>	81377536.17	85853307.668
2. Dana Perimbangan/<i>Balance Funds</i>	1835318636	1797258034.498
2.1 Bagi Hasil Pajak/ <i>Tax Sharing Revenue</i>	38637625	
2.2 Bagi Hasil Bukan Pajak/Sumber Daya Alam/ <i>Non-Tax Sharing Revenue/Natural Resources</i>	11068948	39624261.681
2.3 Dana Alokasi Umum/ <i>General Allocation Fund</i>	1319480688	1378175214
2.4 Dana Alokasi Khusus/ <i>Special Allocation Fund</i>	457631375	379458558.871
3. Lain-lain Pendapatan yang Sah/<i>Other Revenue</i>	547126446.1	597874753.946
3.1 Pendapatan Hibah/ <i>Grant</i>	153688600	143726782.695
3.2 Dana Darurat/ <i>Emergency Fund</i>	0	
3.3 Dana Bagi Hasil Pajak dari Provinsi dan Pemerintah Daerah Lainnya/ <i>Tax Sharing Revenue from Provincial and Other Regional Governments</i>	132171085.1	145048226.261
3.4 Dana Penyesuaian dan Otonomi Daerah/ <i>Regional Adjustment and Autonomy Fund</i>	261266761	309099744.990
3.5 Bantuan Keuangan dari Provinsi atau Pemerintah Daerah Lainnya/ <i>Financial Assistance from Provincial or Other Regional Governments</i>	0	...
3.6 Lainnya/ <i>Others</i>	0	...
Jumlah/<i>Total</i>	2546700281	

Catatan/Note: ...

Sumber/Source: Badan Pengelolaan Keuangan dan Aset Daerah Kabupaten Lampung Tengah/ *Financial and Local Asset Management Board Lampung Tengah Regency*

Tabel
Table 2.4.2

Realisasi Belanja Pemerintah Kabupaten Lampung Tengah Menurut Jenis Belanja (ribu rupiah), 2016–2019
Actual Lampung Tengah Regency/Municipal Government Expenditures by Kind of Expenditures (thousand rupiahs), 2016–2019

Jenis Pendapatan <i>Kind of Revenues</i>	2016	2017
(1)	(2)	(3)
1. Belanja Tidak Langsung/<i>Indirect Expenditures</i>
1.1 Belanja Pegawai/ <i>Personnel Expenditures</i>
1.2 Belanja Bunga/ <i>Interest Expenditures</i>
1.3 Belanja Subsidi/ <i>Subsidies Expenditures</i>
1.4 Belanja Hibah/ <i>Grant Expenditures</i>
1.5 Belanja Bantuan Sosial/ <i>Social Aid Expenditures</i>
1.6 Belanja Bagi Hasil/ <i>Sharing Fund Expenditure</i>
1.7 Belanja Bantuan Keuangan/ <i>Financial Aids Expenditures</i>
1.8 Belanja Tidak Terduga/ <i>Unpredicted Expenditures</i>
2. Belanja Langsung/<i>Direct Expenditures</i>
2.1 Belanja Pegawai/ <i>Personnel Expenditures</i>
2.2 Belanja Barang dan Jasa/ <i>Goods and Services Expenditures</i>
2.3 Belanja Modal/ <i>Capital Expenditure</i>
Jumlah/<i>Total</i>		

Lanjutan Tabel/*Continued Table 2.4.2*

Jenis Pendapatan <i>Kind of Revenues</i>	2018	2019
(1)	(4)	(5)
1. Belanja Tidak Langsung/<i>Indirect Expenditures</i>	1532375227.24	...
1.1 Belanja Pegawai/ <i>Personnel Expenditures</i>	1078642626.04	...
1.2 Belanja Bunga/ <i>Interest Expenditures</i>	-	...
1.3 Belanja Subsidi/ <i>Subsidies Expenditures</i>	-	...
1.4 Belanja Hibah/ <i>Grant Expenditures</i>	41961680	...
1.5 Belanja Bantuan Sosial/ <i>Social Aid Expenditures</i>	-	...
1.6 Belanja Bagi Hasil/ <i>Sharing Fund Expenditure</i>	7635341.182	...
1.7 Belanja Bantuan Keuangan/ <i>Financial Aids Expenditures</i>	402635580	...
1.8 Belanja Tidak Terduga/ <i>Unpredicted Expenditures</i>	1500000	...
2. Belanja Langsung/<i>Direct Expenditures</i>	1068539538	...
2.1 Belanja Pegawai/ <i>Personnel Expenditures</i>	107637743.2	...
2.2 Belanja Barang dan Jasa/ <i>Goods and Services Expenditures</i>	545719633.6	...
2.3 Belanja Modal/ <i>Capital Expenditure</i>	415182161.6	...
Jumlah/<i>Total</i>	2600914766	

Catatan/*Note*:

Sumber/*Source*: Badan Pengelolaan Keuangan dan Aset Daerah Kabupaten Lampung Tengah/ *Financial and Local Asset Management Board Lampung Tengah Regency*

<https://lampungtengahkab.bps.go.id>

03

PENDUDUK DAN KETENAGAKERJAAN POPULATION AND EMPLOYMENT



PENJELASAN TEKNIS**TECHNICAL NOTES**

1. Sumber utama data kependudukan adalah sensus penduduk yang dilaksanakan setiap sepuluh tahun sekali. Sensus penduduk telah dilaksanakan sebanyak enam kali sejak Indonesia merdeka, yaitu tahun 1961, 1971, 1980, 1990, 2000, dan 2010. Di dalam sensus penduduk, pencacahan dilakukan terhadap seluruh penduduk yang berdomisili di wilayah teritorial Indonesia termasuk warga negara asing kecuali anggota korps diplomatik negara sahabat beserta keluarganya. Metode pengumpulan data dalam sensus dilakukan dengan wawancara antara petugas sensus dengan responden dan juga melalui e-census. Pencatatan penduduk menggunakan konsep usual residence, yaitu konsep di mana penduduk biasa bertempat tinggal. Bagi penduduk yang bertempat tinggal tetap dicacah di mana mereka biasa tinggal, sedangkan untuk penduduk yang tidak bertempat tinggal tetap dicacah di tempat di mana mereka ditemukan petugas sensus pada malam 'Hari Sensus'. Termasuk penduduk yang tidak bertempat tinggal tetap adalah tuna wisma, awak kapal berbendera Indonesia, penghuni perahu/rumah apung, masyarakat terpencil/terasing, dan pengungsi. Bagi mereka

1. *The main source of demographic data is population census, which is conducted every ten years. Population Census has been conducted six times since Indonesia's independence: 1961, 1971, 1980, 1990, 2000, and 2010. The population census enumerates all residents who domicile in the entire territory of Indonesia including foreign citizens except the diplomatic corps members and their families. The method of data collection in a population census involves interviewing respondents and conducting e-census. Enumeration of the population uses the concept of "usual residence", which is the concept of "places where people usually live". De jure was applied to the permanent residents, while de facto was applied to non-permanent residents. The permanent residents were enumerated in place where they normally live, the non-permanent residents were enumerated where they were found by the enumerators, on the night of 'Census Date'. The non permanent residents include homeless people, ship crew, boat people, remote area community, and internally displaced persons. Those who had permanent residence and had been travelling away from their home for six months or more were not enumerated in*

yang mempunyai tempat tinggal tetap dan sedang bepergian ke luar wilayah lebih dari enam bulan, tidak dicacah di tempat tinggalnya, tetapi dicacah di tempat tujuannya. Untuk tahun yang tidak dilaksanakan sensus penduduk, data kependudukan diperoleh dari hasil proyeksi penduduk. Proyeksi penduduk merupakan suatu perhitungan ilmiah yang didasarkan pada asumsi dari komponen-komponen perubahan penduduk, yaitu kelahiran, kematian, dan migrasi. Proyeksi penduduk Indonesia 2010–2035 menggunakan data dasar penduduk hasil SP2010.

2. Penduduk Indonesia adalah semua orang yang berdomisili di wilayah teritorial Indonesia selama 6 bulan atau lebih dan atau mereka yang berdomisili kurang dari 6 bulan tetapi bertujuan menetap
3. Laju pertumbuhan penduduk adalah angka yang menunjukkan persentase pertambahan penduduk dalam jangka waktu tertentu.
4. Kepadatan penduduk adalah rasio banyaknya penduduk per kilometer persegi.
5. Rasio jenis kelamin adalah perbandingan antara penduduk laki-laki dan penduduk perempuan pada suatu wilayah dan waktu tertentu. Biasanya dinyatakan dengan banyaknya

their permanent place, but in the place where they were during the census. For the periods where the population census is not conducted, population projection is done to estimate population during those years. The population projection is an estimate based on the demographic components, such as birth, death, and migration. Indonesia's 2010–2035 population projection used the 2010 Population Census as the base population.

2. *The population of Indonesia are all residents of the entire territory of Indonesia who have stayed for six months or longer, and those who intended to stay more than six months even though their length of stay is less than six months.*
3. *The growth rate of population is the number that show percentage of population growth within a specified period.*
4. *Population density is ratio of population per square kilometer*
5. *Sex ratio is the ratio of males population to females population in a given area and time, usually expressed as the number of males for every 100 females.*

- penduduk laki-laki untuk 100 penduduk perempuan.
6. Distribusi penduduk adalah pola persebaran penduduk di suatu wilayah, baik berdasarkan batas- batas geografis maupun berdasarkan batas-batas administrasi pemerintahan.
 7. Komposisi penduduk adalah pola persebaran penduduk menurut karakteristiknya, contoh: penduduk menurut kelompok umur, penduduk menurut jenis kelamin
 8. Rumah tangga adalah seseorang atau sekelompok orang yang mendiami sebagian atau seluruh bangunan fisik/sensus dan biasanya tinggal bersama serta pengelolaan makan dari satu dapur. Yang dimaksud makan dari satu dapur adalah jika pengurusan kebutuhan sehari-harinya dikelola bersama- sama menjadi satu
 9. Anggota rumah tangga adalah semua orang yang biasanya bertempat tinggal di suatu rumah tangga, baik yang berada di rumah pada waktu pencacahan maupun yang sementara tidak ada.
 10. Rata-rata anggota rumah tangga adalah angka yang menunjukkan rata-rata jumlah anggota rumah tangga per rumah tangga.
 11. Penduduk usia kerja adalah penduduk yang berumur 15 tahun ke atas.
6. *Population distribution is the pattern of population distribution in an area, either by geographic boundaries or by government administrative boundaries.*
 7. *Population composition is the pattern of population distribution by its characteristics, example: population by age group, population by sex*
 8. *Household is an individual or group of people living in a physical/ census building unit or part of it and usually commit on a common provision for food and other essentials of living. Common provision for food means one organising daily needs for all of household members*
 9. *Household member are those who usually lives in a household regardless of their location at the time of enumeration.*
 10. *Average household size is the average number of household members per household.*
 11. *Working age population is persons of 15 years and over.*

12. Angkatan kerja adalah penduduk usia kerja (15 tahun ke atas) yang bekerja, punya pekerjaan namun sementara tidak bekerja, dan pengangguran.
 13. Bekerja adalah kegiatan ekonomi yang dilakukan oleh seseorang dengan maksud memperoleh atau membantu memperoleh pendapatan atau keuntungan dan lamanya bekerja paling sedikit 1 jam secara terus menerus dalam seminggu yang lalu (termasuk pekerja keluarga tanpa upah yang membantu dalam suatu usaha/kegiatan ekonomi).
 14. Jumlah jam kerja seluruhnya adalah jumlah jam kerja yang digunakan untuk bekerja (tidak termasuk jam kerja istirahat resmi dan jam kerja yang digunakan untuk hal-hal di luar pekerjaan).
 15. Lapangan usaha adalah bidang kegiatan dari pekerjaan/tempat bekerja di mana seseorang bekerja. Klasifikasi lapangan usaha mengikuti Klasifikasi Baku Lapangan Usaha Indonesia (KBLI) dalam 1 digit.
 16. Status pekerjaan adalah kedudukan seseorang dalam unit usaha/kegiatan dalam melakukan pekerjaan.
 17. Berusaha sendiri tanpa dibantu orang lain adalah bekerja atau berusaha dengan menanggung risiko secara ekonomis, yaitu dengan tidak kembalinya ongkos produksi yang telah dikeluarkan
12. *Labor force or economically active are persons of 15 years and over, who in the previous week were working, temporarily absent from work but having jobs, and unemployment.*
 13. *Working is economic activity conducted by a person and intended to earn income by doing work or helping to do work at least one hour continuously during the reference week (including unpaid family worker/s for any economic activity).*
 14. *Total working hours is the total hours spent by an employee to perform all jobs (excluding the time used for other activities which are not classified as work).*
 15. *Industry is field of a person's activity or establishment. The classification of industries follows the Indonesia Standard Industrial Classification (KBLI) in one digit.*
 16. *Employment status is the status of a person at his place of work or establishment where he was employed.*
 17. *Own-account worker is a person who works at his own risk without assisted by paid per mount worker or unpaid worker include technical job or skill job.*

- dalam rangka usahanya tersebut, serta tidak menggunakan pekerja dibayar maupun pekerja tak dibayar, termasuk yang sifat pekerjaannya memerlukan teknologi atau keahlian khusus.
18. Berusaha dibantu buruh tidak tetap/buruh tidak dibayar adalah bekerja atau berusaha atas risiko sendiri, dan menggunakan buruh/pekerja tak dibayar dan atau buruh/pekerja tidak tetap.
 19. Berusaha dibantu buruh tetap/buruh dibayar adalah berusaha atas risiko sendiri dan mempekerjakan paling sedikit satu orang buruh/pekerja tetap yang dibayar.
 20. Buruh/karyawan/pegawai adalah seseorang yang bekerja pada orang lain atau instansi/kantor/ perusahaan secara tetap dengan menerima upah/gaji baik berupa uang maupun barang. Buruh yang tidak mempunyai majikan tetap, tidak digolongkan sebagai buruh/karyawan, tetapi sebagai pekerja bebas. Seseorang dianggap memiliki majikan tetap jika memiliki 1 (satu) majikan (orang/rumah tangga) yang sama dalam sebulan terakhir, khusus pada sektor bangunan batasannya tiga bulan. Apabila majikannya instansi/lembaga, boleh lebih dari satu.
 21. Pekerja bebas adalah seseorang yang bekerja pada orang lain/majikan/institusi yang tidak tetap (lebih dari 1 majikan
18. *Employer assisted by temporary workers/unpaid worker is a person who works at his own risk and assisted by temporary worker/unpaid worker.*
 19. *Employer assisted by permanent workers/paid workers is a person who does his business at her/his own risk at least one assisted by paid permanent worker.*
 20. *Employee is a person who work permanently for other people or institution/office/ company and gains some money/cash or goods as wage/salary. Labor who have no permanent employer is not categorized as a laborer/ worker/ employee but casual worker. A laborers in general is considered to have a permanent employer if he has the same employer during the past month, particularly for building construction sector is 3 months. If the employer is an institution, more than 1 (one) employer is allowed.*
 21. *Casual employee is a person who does not work permanently for other people/employer/ institution (more than 1 employer during the*

dalam sebulan terakhir) di usaha pertanian baik berupa usaha rumah tangga maupun bukan usaha rumah tangga, ataupun di nonpertanian atas dasar balas jasa dengan menerima upah atau imbalan baik berupa uang maupun barang, dan baik dengan sistem pembayaran harian maupun borongan

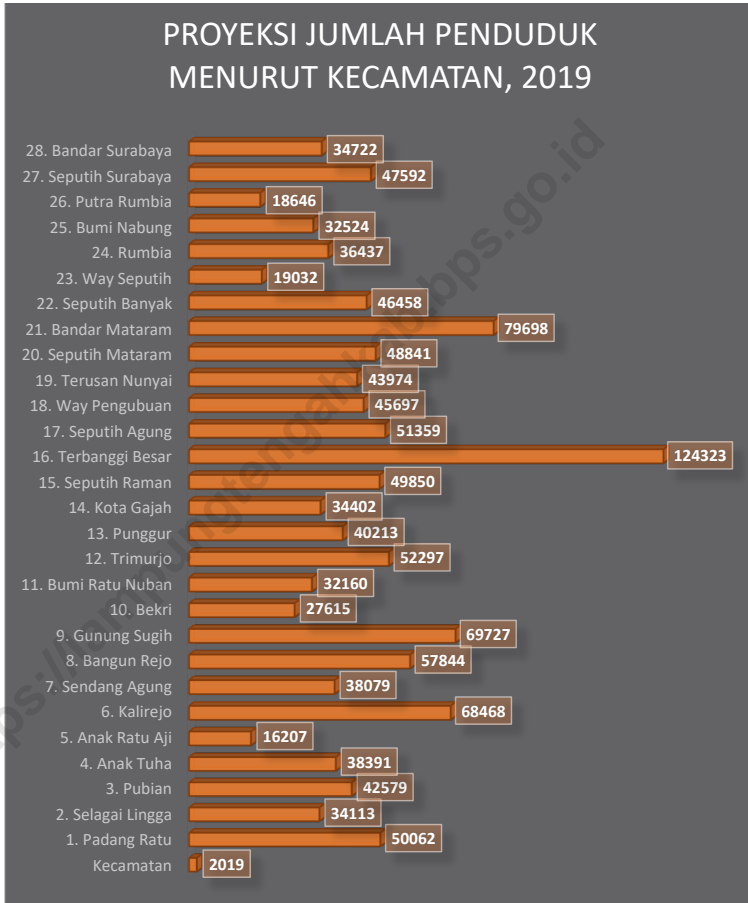
22. Pekerja tak dibayar adalah seseorang yang bekerja membantu usaha untuk memperoleh penghasilan/keuntungan yang dilakukan oleh salah seorang anggota rumah tangga atau bukan anggota rumah tangga tanpa mendapat upah/gaji baik berupa uang maupun barang.

last 1 month) in agricultural sector, either home industry or not home industry, or in non-agricultural sector based on remuneration paid with money or goods, and based on daily or contact payment system.

22. *Unpaid worker is a person who intended to work without pay either with money or good, in an establishment run by other members of the family, relative or neighbour.*

Gambar 3.1
Figures

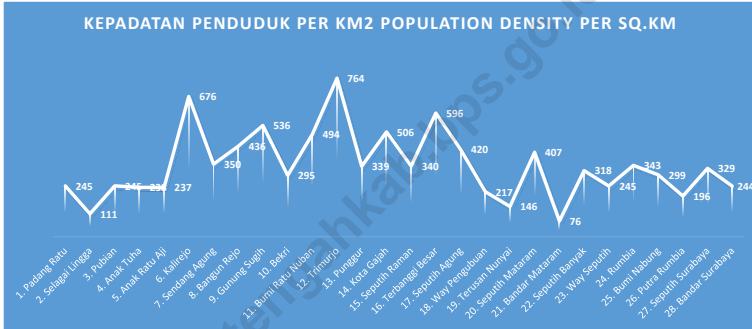
Proyeksi Jumlah Penduduk Menurut Kecamatan, 2019
Estimated of Population According to District, 2019



Sumber/Source : Estimasi Penduduk Kabupaten Lampung Tengah 2010-2020 / *Estimated Population of Lampung Tengah Regency 2010-2020*

Gambar 3.2
Figures

Kepadatan Penduduk Menurut Kecamatan, 2019
Population Density According to District, 2019



Sumber: BPS Kabupaten Lampung Tengah/ BPS - Statistics of Lampung Tengah Regency

3.1 PENDUDUK POPULATION

Tabel 3.1.1 Penduduk, Laju Pertumbuhan Penduduk, Distribusi Persentase Penduduk, Kepadatan Penduduk, Rasio Jenis Kelamin Penduduk Menurut Kecamatan, 2010SP dan 2019
Population, Population Growth Rate, Percentage Distribution of Population, Population Density, and Population Sex Ratio by Subdistrict, 2010SP and 2019

Kecamatan Subdistrict	Penduduk (ribu) Population (thousand)		
	SP2010 ¹	Proy SP2010 ²	2019 ²
(1)	(2)	(3)	(4)
Padang Ratu	47 457	49 696	50 062
Selagai Lingga	31 253	33 610	34 113
Pubian	40 514	42 303	42 579
Anak Tuha	35 427	37 859	38 391
Anak Ratu Aji	15 416	16 091	16 207
Kali Rejo	63 011	67 478	68 468
Sendang Agung	36 112	37 779	38 079
Bangun Rejo	55 390	57 513	57 844
Gunung Sugih	62 261	68 260	69 727
Bekri	25 161	27 155	27 615
Bumi Ratu Nuban	28 520	31 436	32 160
Trimurjo	48 979	51 741	52 297
Punggur	36 045	39 400	40 213
Kota Gajah	31 702	33 914	34 402
Seputih Raman	45 948	49 147	49 850
Terbanggi Besar	107 798	120 912	124 323
Seputih Agung	46 085	50 333	51 359
Way Pengubuan	37 015	43 776	45 697
Terusan Nunyai	44 467	44 254	43 974
Seputih Mataram	45 778	48 332	48 841
Bandar Mataram	72 427	78 327	79 698
Seputih Banyak	41 771	45 550	46 458

Lanjutan Tabel/Continued Table 3.1.1

Kecamatan Subdistrict	Penduduk (ribu) Population (thousand)		
	SP2010 ¹	Proy SP2010 ²	2019 ²
(1)	(2)	(3)	(4)
Way Seputih	16 937	18 618	19 032
Rumbia	33 607	35 928	36 437
Bumi Nabung	30 825	32 265	32 524
Putra Rumbia	17 298	18 409	18 646
Seputih Surabaya	44 404	47 048	47 592
Bandar Surabaya	32 570	34 364	34 722
Lampung Tengah	1 174 178	1 261 498	1 281 310

Lanjutan Tabel/*Continued Table* 3.1.1

Kecamatan Subdistrict	Laju Pertumbuhan Penduduk per Tahun Annual Population Growth Rate (%)	
	2010 ¹	2019 ²
(1)	(5)	(6)
Padang Ratu	0.56	0.37
Selagai Lingga	0.94	0.75
Pubian	0.52	0.33
Anak Tuha	0.90	0.70
Anak Ratu Aji	0.56	0.36
Kali Rejo	0.93	0.73
Sendang Agung	0.59	0.40
Bangun Rejo	0.48	0.29
Gunung Sugih	1.27	1.07
Bekri	1.04	0.84
Bumi Ratu Nuban	1.34	1.14
Trimurjo	0.73	0.54
Punggur	1.22	1.03
Kota Gajah	0.91	0.72
Seputih Raman	0.91	0.71
Terbanggi Besar	1.60	1.40
Seputih Agung	1.21	1.01
Way Pengubuan	2.37	2.17
Terusan Nunyai	-0.12	-0.32
Seputih Mataram	0.72	0.53
Bandar Mataram	1.07	0.87
Seputih Banyak	1.19	0.99

Lanjutan Tabel/*Continued Table 3.1.1*

Kecamatan Subdistrict	Laju Pertumbuhan Penduduk per Tahun Annual Population Growth Rate (%)	
	2010 ¹	2019 ²
(1)	(5)	(6)
Way Seputih	1.30	1.11
Rumbia	0.90	0.71
Bumi Nabung	0.60	0.40
Putra Rumbia	0.84	0.64
Seputih Surabaya	0.77	0.58
Bandar Surabaya	0.71	0.52
Lampung Tengah	0.93	0.73

Lanjutan Tabel/Continued Table 3.1.1

Kecamatan Subdistrict	Persentase Penduduk Percentage of Total Population	
	2010 ¹	2019 ²
(1)	(7)	(8)
Padang Ratu	4,05	3.91
Selagai Lingga	2,67	2.66
Pubian	3,46	3.32
Anak Tuha	3,02	3.00
Anak Ratu Aji	1,31	1.26
Kali Rejo	5,36	5.34
Sendang Agung	3,08	2.97
Bangun Rejo	4,72	4.51
Gunung Sugih	5,30	5.44
Bekri	2,14	2.16
Bumi Ratu Nuban	2,43	2.51
Trimurjo	4,17	4.08
Punggur	3,07	3.14
Kota Gajah	2,70	2.68
Seputih Raman	3,91	3.89
Terbanggi Besar	9,17	9.70
Seputih Agung	3,92	4.01
Way Pengubuan	3,15	3.57
Terusan Nunyai	3,79	3.43
Seputih Mataram	3,90	3.81
Bandar Mataram	6,17	6.22
Seputih Banyak	3,56	3.63

Lanjutan Tabel/*Continued Table 3.1.1*

Kecamatan Subdistrict	Persentase Penduduk Percentage of Total Population	
	2010 ¹	2019 ²
(1)	(7)	(8)
Way Seputih	1,44	1.49
Rumbia	2,86	2.84
Bumi Nabung	2,63	2.54
Putra Rumbia	1,47	1.46
Seputih Surabaya	3,78	3.71
Bandar Surabaya	2,77	2.71
Lampung Tengah	100,00	100,00

Lanjutan Tabel/*Continued Table* 3.1.1

Kecamatan <i>Subdistrict</i>	Kepadatan Penduduk per km ² <i>Population Density per sq.km</i>	
	2010 ¹	2019 ²
(1)	(9)	(10)
Padang Ratu	243	245
Selagai Lingga	109	111
Pubian	243	245
Anak Tuha	234	238
Anak Ratu Aji	235	237
Kali Rejo	666	676
Sendang Agung	347	350
Bangun Rejo	434	436
Gunung Sugih	525	536
Bekri	290	295
Bumi Ratu Nuban	483	494
Trimurjo	756	764
Punggur	333	339
Kota Gajah	498	506
Seputih Raman	335	340
Terbanggi Besar	579	596
Seputih Agung	412	420
Way Pengubuan	208	217
Terusan Nunyai	147	146
Seputih Mataram	403	407
Bandar Mataram	74	76
Seputih Banyak	312	318

Lanjutan Tabel/*Continued Table* 3.1.1

Kecamatan Subdistrict	Kepadatan Penduduk per km ² Population Density per sq.km	
	2010 ¹	2019 ²
(1)	(9)	(10)
Way Seputih	239	245
Rumbia	339	343
Bumi Nabung	296	299
Putra Rumbia	194	196
Seputih Surabaya	325	329
Bandar Surabaya	241	244
Lampung Tengah	9 500	9 645

Lanjutan Tabel/*Continued Table* 3.1.1

Kecamatan Subdistrict	Rasio Jenis Kelamin Population Sex Ratio	
	2010 ¹	2019 ²
(1)	(11)	(12)
Padang Ratu	105.33	104.14
Selagai Lingga	106.89	105.69
Pubian	105.09	103.90
Anak Tuha	103.94	102.76
Anak Ratu Aji	106.09	104.89
Kali Rejo	105.25	104.05
Sendang Agung	106.30	105.10
Bangun Rejo	103.97	102.79
Gunung Sugih	103.73	102.55
Bekri	103.12	101.95
Bumi Ratu Nuban	105.58	104.39
Trimurjo	104.57	103.39
Punggur	104.51	103.32
Kota Gajah	103.20	102.03
Seputih Raman	101.96	100.81
Terbanggi Besar	101.65	100.50
Seputih Agung	103.36	102.18
Way Pengubuan	102.31	101.16
Terusan Nunyai	104.18	103.00
Seputih Mataram	104.26	103.08
Bandar Mataram	110.23	108.98
Seputih Banyak	103.39	102.21
Way Seputih	103.93	102.75

Lanjutan Tabel/*Continued Table 3.1.1*

Kecamatan Subdistrict	Rasio Jenis Kelamin Population Sex Ratio	
	2010 ¹	2019 ²
(1)	(11)	(12)
Rumbia	106.71	105.50
Bumi Nabung	105.98	104.77
Putra Rumbia	107.20	105.96
Seputih Surabaya	104.72	103.53
Bandar Surabaya	106.10	104.90
Lampung Tengah	104. 77	103. 58

Catatan/Note: ¹ Hasil SP2010 (Mei)/*The result of the 2010 Population Census (May)*

² Hasil Proyeksi Penduduk Indonesia 2015–2045 (Pertengahan tahun/Juni)/*The result of Indonesia Population Projection 2010–2035 (mid year/June)*

³ Rata-rata Laju Pertumbuhan Penduduk per tahun 2000–2010 untuk Aceh dihitung dengan menggunakan data Sensus Penduduk Aceh Nias (SPAN) 2005 dan SP2010/*Annual growth rate of population 2000–2010 to Aceh was calculated using data Aceh Nias Population Census (SPAN) 2005 and 2010 Population Census*

Sumber/Source: BPS, Sensus Penduduk (SP) 2010 dan Proyeksi Penduduk Indonesia 2015–2045/*BPS-Statistics Indonesia, 2010 Population Census and Indonesia Population Projection 2015–2045*

Tabel
Table 3.1.2

Jumlah Penduduk Menurut Kelompok Umur, Jenis Kelamin dan Sex Ratio di Kabupaten Lampung Tengah, 2019
Population by Age Group, Sex and Sex Ratio in Lampung Tengah Regency, 2019

Kelompok Umur Age Group	Penduduk/Population			Sex ratio (%)
	Laki-laki Male	Perempuan Female	Jumlah Total	
(1)	(2)	(3)	(4)	(5)
0 - 4	55 937	53 970	109 907	103,64
5 - 9	59 023	56 535	115 558	104,40
10 - 14	58 194	54 965	113 159	105,87
15 - 19	52 994	48 748	101 742	108,71
20 - 24	47 662	46 088	93 750	103,42
25 - 29	48 498	47 670	96 168	101,74
30 - 34	51 223	49 702	100 925	103,06
35 - 39	50 923	50 027	100 950	101,79
40 - 44	49 056	47 506	96 562	103,26
45 - 49	45 726	43 085	88 811	106,13
50 - 54	38 038	36 516	74 554	104,17
55 - 59	30 954	29 628	60 582	104,48
60 - 64	23 535	22 843	46 378	103,03
65 - 69	16 223	16 281	32 504	99,64
70 - 74	10 875	11 856	22 731	91,73
75+	12 462	14 567	27 029	85,55
Jumlah/Total	651 323	629 987	1 281 310	103,39

Sumber: BPS Kabupaten Lampung Tengah/ BPS - Statistics of Lampung Tengah Regency

Tabel 3.1.3 **Persentase Penduduk Usia 10 Tahun ke Atas Menurut Status Perkawinan di Kabupaten Lampung Tengah, 2019**
Percentage Population 10 Years of Age and Over by Marriage Status in Lampung Tengah Regency, 2019

[Diolah dari hasil Survei Angkatan Kerja Nasional (Sakernas) 2019/*Based on the 2019 National Labor Force Survey*]

Status Perkawinan Marriage Status	Laki-laki Male	Perempuan Female	Laki-Laki + Perempuan Male + Female
(1)	(2)	(3)	(4)
Belum Kawin	32,95	22,55	55,50
Kawin	64,07	66,66	130,73
Cerai	2,98	10,79	13,77
Jumlah/Total	100,00	100,00	100,00

Sumber: BPS Kabupaten Lampung Tengah/ *BPS - Statistics of Lampung Tengah Regency*

3.2 KETENAGAKERJAAN EMPLOYMENT

Tabel
Table : 3.2.1 **Penduduk Berumur 15 Tahun ke Atas Menurut Jenis Kegiatan Selama Seminggu yang Lalu dan Jenis Kelamin di Kabupaten Lampung Tengah, 2019**

Population Aged 15 Years and Over by Type of Activity During The Previous Week and Sex in Lampung Tengah Regency, 2019

[Diolah dari hasil Survei Angkatan Kerja Nasional (Sakernas) 2019/*Based on the 2019 National Labor Force Survey*]

Jenis Kegiatan Type of Activity	Laki-laki Male	Perempuan Female	Jumlah Total
(1)	(2)	(3)	(4)
I. Angkatan Kerja/Economically Active	424 797	255 536	680 333
1. Bekerja/ <i>Working</i>	416 820	245 719	662 539
2. Pengangguran Terbuka/ <i>Unemployment</i>	7 977	9 817	17 794
II. Bukan Angkatan Kerja			-
<i>Economically Inactive</i>	55 453	209 812	265 265
1. Sekolah/ <i>Attending School</i>	26 472	26 725	53 197
2. Mengurus Rumah Tangga/ <i>Housekeeping</i>	13 747	172 247	185 994
3. Lainnya/ <i>Others</i>	15 234	10 840	26 074
(Attending School, Housekeeping and Others)			
Jumlah/Total	480 250	465 348	945 598
Tingkat Partisipasi Angkatan Kerja <i>Labor Force Participation Rates</i>	88,45	54,91	71,95
Tingkat Pengangguran <i>Unemployment Rates (%)</i>	1,88	3,84	2,62

Sumber: BPS Kabupaten Lampung Tengah/ *BPS - Statistics of Lampung Tengah Regency*

Tabel
Table : 3.2.2 **Penduduk Berumur 15 Tahun ke Atas Menurut Jenis Kegiatan Selama Seminggu yang Lalu di Kabupaten Lampung Tengah, 2015 dan 2019**

Population 15 Years of Age and Over by Type of Activity During The Previous Week in Lampung Tengah Regency, 2015 dan 2019

[Diolah dari hasil Survei Angkatan Kerja Nasional (Sakernas) 2015 dan 2019/Based on the 2015 dan 2019 National Labor Force Survey]

Jenis Kegiatan Type of Activity	2015	2019
(1)	(2)	(3)
I. Angkatan Kerja/Economically Active	632 624	680 333
1. Bekerja/Working	614 025	662 539
2. Penganggur/Unemployed	18 599	17 794
II. Bukan Angkatan Kerja		
<i>Not Economically Active</i>	270 031	265 265
(Sekolah, Mengurus Rumah tangga dan Lainnya) <i>(Attending School, Housekeeping and Others)</i>	270 031	265 265
Jumlah/Total	902 655	945 598
Tingkat Partisipasi Angkatan Kerja <i>Labor Force Participation Rates</i>	70,08	71,95
Tingkat Pengangguran <i>Unemployment Rates (%)</i>	2,94	2,62

Sumber: BPS Kabupaten Lampung Tengah/ BPS - Statistics of Lampung Tengah Regency

**Tabel
Table : 3.2.3**

Jumlah Penduduk Berumur 15 Tahun Ke Atas Menurut Pendidikan Tertinggi yang Ditamatkan dan Jenis Kegiatan Selama Seminggu yang Lalu di Kabupaten Lampung Tengah, 2019

Population Aged 15 Years and Over by Educational Attainment and Type of Activity During The Previous Week in in Lampung Tengah Regency, 2019

[Diolah dari hasil Survei Angkatan Kerja Nasional (Sakernas) 2019/Based on the 2019 National Labor Force Survey]

Pendidikan Tertinggi yang Ditamatkan/ <i>Educational Attainment</i>	Angkatan Kerja/Economically Active			Bukan Angkatan Kerja/ <i>Economically Inactive</i>
	Bekerja/ <i>Working</i>	Pengangguran Terbuka/ <i>Unemployment</i>	Jumlah/ <i>Total</i>	
(1)	(2)	(3)	(4)	(5)
Tidak/Belum Pernah Sekolah <i>No Schooling</i>	-	-	-	
Tidak/Belum Tamat SD <i>Not Yet Completed Primary School</i>	-	-	-	
Sekolah Dasar/ <i>Primary School</i>	304 181	304 181	307 664	
Sekolah Menengah Pertama/ <i>Junior High School</i>	166 147	166 147	171 323	
Sekolah Menengah Atas/ <i>Senior High School</i>	93 553	93 553	95 650	
Sekolah Menengah Atas Kejuruan/ <i>Vocational Senior High School</i>	58 381	58 381	64 018	
Diploma I/II/III/Akademi <i>Diploma I/II/III/Academy</i>	15 215	15 215	15 966	
Universitas/University	25 062	25 062	25 712	
Jumlah/Total	662 539	662 539	680 333	

Sumber: BPS Kabupaten Lampung Tengah/ BPS - Statistics of Lampung Tengah Regency

Tabel : 3.2.4 **Pencari Kerja yang Teraftar Menurut Tingkat Pendidikan dan Jenis Kelamin di Kabupaten Lampung Tengah, 2019**

Registered Job Seekers by Level of Education and Sex in Lampung Tengah Regency, 2019

Tingkat Pendidikan Level of Education	Laki-Laki Male	Perempuan Female	Jumlah Total
(1)	(2)	(3)	(4)
1. Tidak Tamat SD <i>Under Graduate Elementary</i>	1	1	2
2. Tamat SD <i>Elementary School Graduate</i>	59	194	253
3. Tamat SLTP/Sederajat <i>Junior High School Graduate</i>	224	901	1125
4. Tamat SLTA/Sederajat <i>Senior High School Graduate</i>	1642	1437	3076
5. D I <i>Diploma I</i>	2	1	3
6. D II <i>Diploma II</i>		1	1
7. Sarjana Muda/D III <i>Bachelor Degree</i>	61	72	133
8. Sarjana S1 <i>Full Degree</i>	152	190	342
9. Sarjana S2 <i>Post Graduate</i>	2	1	3
Jumlah/Total	2143	2798	4938

Sumber: Dinas Tenaga Kerja dan Transmigrasi Kabupaten Lampung Tengah/ *Employment and Transmigrant Agency of Lampung Tengah Regency*

Tabel : 3.2.5 **Pencari Kerja yang Teraftar dan Dapat Ditempatkan Menurut Tingkat Pendidikan dan Jenis Kelamin di Kabupaten Lampung Tengah, 2019**
Registered Job Seekers and That can Placed by Level of Education and Sex in Lampung Tengah Regency, 2019

Tingkat Pendidikan <i>Level of Education</i>	Laki-Laki <i>Male</i>	Perempuan <i>Female</i>	Jumlah <i>Total</i>
(1)	(2)	(3)	(4)
1. Tidak Tamat SD <i>Under Graduate Elementary</i>	52	191	243
2. SLTP <i>Junior High School</i>	159	875	1034
3. SLTA ke Atas <i>Senior High School and Above</i>	130	515	645
4. D III <i>Diploma III</i>		11	11
5. Sarjana <i>Full Degree</i>	1	13	14
Jumlah/Total	342	1605	1947

Sumber: Dinas Tenaga Kerja dan Transmigrasi Kabupaten Lampung Tengah / *Employment and Transmigrant Agency of Lampung Tengah Regency*

**Tabel
Table** : 3.2.6

Banyaknya Perusahaan dan Tenaga Kerja yang Telah Disurvei Dinas Tenaga Kerja Lampung Tengah Menurut Kecamatan, 2019

The Number of Companies and Workers Who Have Surveyed the Employment Agency of Lampung Tengah Regency by Subdistrict, 2019

Kecamatan / Subdistrict	Jumlah Perusahaan/ Number of Establishment	Jumlah Tenaga Kerja / Number of Man Power
(1)	(2)	(3)
1. Padang Ratu	16	670
2. Selagai Lingga	4	201
3. Pubian	4	120
4. Anak Tuha	3	24
5. Anak Ratu Aji	10	238
6. Kalirejo	14	323
7. Sendang Agung	7	155
8. Bangun Rejo	20	527
9. Gunung Sugih	42	824
10. Bekri	7	225
11. Bumi Ratu Nuban	28	1174
12. Trimurjo	55	519
13. Punggur	38	477
14. Kota Gajah	30	627
15. Seputih Raman	30	596
16. Terbanggi Besar	183	14596
17. Seputih Agung	14	335
18. Way Pengubuan	20	612
19. Terusan Nunyai	13	5973
20. Seputih Mataram	7	4539
21. Bandar Mataram	9	1060

Lanjutan tabel 3.2.6

Kecamatan / Subdistrict	Jumlah Perusahaan/ Number of Establishment	Jumlah Tenaga Kerja / Number of Man Power
(1)	(2)	(3)
22. Seputih Banyak	18	462
23. Way Seputih	5	118
24. Rumbia	17	325
25. Bumi Nabung	5	135
26. Putra Rumbia	6	178
27. Seputih Surabaya	13	225
28. Bandar Surabaya	18	880
Jumlah/Total	636	36138

Sumber: Dinas Tenaga Kerja dan Transmigrasi Kabupaten Lampung Tengah/ *Employment and Transmigrant Agency of Lampung Tengah Regency*

Tabel
Table : 3.2.7 **Banyaknya Tenaga Kerja Asing Menetap dan Pendatang Menurut Jenis Kelamin di Kabupaten Lampung Tengah, 2019**

Number of Settle and Not Settle Foreign Workers by Sex in Lampung Tengah Regency, 2019

Tenaga Kerja Asing Menurut Sifat dan Sektor Tempat Bekerja <i>Number of Foreign Workers By Working Fields</i>	Laki-Laki <i>Male</i>	Perempuan <i>Female</i>	Jumlah <i>Total</i>
(1)	(2)	(3)	(4)
1. Tenaga Kerja Asing Menetap Sektor Pertokoan/ <i>Foreign Workers Settle in Shopping Sectors</i>	-	-	-
2. Tenaga Kerja Asing Pendatang Sektor Perusahaan/ <i>Foreign Workers Not Settle in Industrial Sectors</i>	8		8
Jumlah/Total	8	0	8

Sumber: Dinas Tenaga Kerja dan Transmigrasi Kabupaten Lampung Tengah/ *Employment and Transmigrant Agency of Lampung Tengah Regency*

**Tabel
Table** : 3.2.8

Banyaknya Tenaga Kerja Asing Pendetang Menurut Perusahaan dan Jenis Kelamin di Kabupaten Lampung Tengah, 2019

Number of Not Settle Foreign Workers by Establishment and Sex in Lampung Tengah Regency, 2019

Nama Perusahaan <i>Name of Establishment</i>	Laki-Laki <i>Male</i>	Perempuan <i>Female</i>	Jumlah <i>Total</i>
(1)	(2)	(3)	(4)
PT. GGP	4	-	4
PT. BRUDEN KONTROKSI	-	-	-
PT. AGUNG JAYA INDONESIA	4	-	-
Dan Seterusnya		-	-
Jumlah/Total	8	0	4

Sumber: Dinas Tenaga Kerja dan Transmigrasi Kabupaten Lampung Tengah/ *Employment and Transmigrant Agency of Lampung Tengah Regency*

<https://lampungtengahkab.bps.go.id>

04

SOSIAL DAN KESEJAHTERAAN RAKYAT **SOCIAL AND WELFARE**



PENJELASAN TEKNIS

1. Tidak/belum pernah sekolah adalah mereka yang tidak pernah atau belum pernah terdaftar dan tidak pernah atau belum pernah aktif mengikuti pendidikan di suatu jenjang pendidikan formal. Termasuk juga yang tamat/belum tamat taman kanak-kanak tetapi tidak melanjutkan ke sekolah dasar.
2. Masih bersekolah adalah mereka yang terdaftar dan aktif mengikuti pendidikan formal dan nonformal (Paket A, B, atau C), baik pendidikan dasar, menengah maupun pendidikan tinggi. Bagi mahasiswa yang sedang cuti dianggap masih bersekolah.
3. Tidak bersekolah lagi adalah mereka yang pernah terdaftar dan aktif mengikuti pendidikan di suatu jenjang pendidikan formal dan nonformal (Paket A, B, atau C), tetapi pada saat pencacahan tidak lagi terdaftar dan tidak aktif mengikuti pendidikan.
4. Tamat sekolah adalah menyelesaikan pelajaran yang ditandai dengan lulus ujian akhir pada kelas atau tingkat terakhir suatu jenjang pendidikan di sekolah negeri maupun swasta dengan mendapatkan tanda tamat belajar/ijazah. Seseorang yang belum mengikuti pelajaran pada kelas tertinggi tetapi telah mengikuti ujian akhir dan lulus dianggap tamat sekolah.

TECHNICAL NOTES

1. *Not/never attending school is someone who has never attended or never been registered in a formal education, such as primary, secondary, and tertiary education. Those who just completed kindergarten are considered as never attended school.*
2. *Attending school is someone who is currently attending primary, secondary, or tertiary education, including package A, package B, or package C. College student who postpones his/her study is considered as attending school.*
3. *Not attending school anymore is someone who had enrolled and participated in formal and non- formal education in the past including package A, package B, or package C, but currently does not attend school.*
4. *Completed particular level of education is someone who has completed particular level of education in private or public school and accepting graduation certificate. Someone who has never attended the highest grade but passed the final exam is considered as completed particular level of education.*

5. Jenjang Pendidikan Formal terdiri atas pendidikan dasar, pendidikan menengah, dan pendidikan tinggi. Jenis pendidikan yang diajarkan mencakup pendidikan umum, kejuruan, akademik, profesi, vokasi, keagamaan, dan khusus.
 - a. Pendidikan Dasar berbentuk Sekolah Dasar (SD) dan Madrasah Ibtidaiyah (MI) atau bentuk lain yang sederajat serta Sekolah Menengah Pertama (SMP) dan Madrasah Tsanawiyah (MTs), atau bentuk lain yang sederajat.
 - b. Pendidikan Menengah berbentuk Sekolah Menengah Atas (SMA), Madrasah Aliyah (MA), Sekolah Menengah Kejuruan (SMK), dan Madrasah Aliyah Kejuruan (MAK), atau bentuk lain yang sederajat.
 - c. Pendidikan Tinggi merupakan jenjang pendidikan setelah pendidikan menengah yang mencakup program pendidikan diploma, sarjana, magister diselenggarakan oleh perguruan tinggi. Perguruan tinggi dapat berbentuk akademi, politeknik, sekolah tinggi, institut, atau universitas.
6. Rumah Sakit adalah tempat pemeriksaan dan perawatan kesehatan, biasanya berada di bawah pengawasan dokter/tenaga medis, yang melayani penderita yang sakit untuk berobat rawat jalan atau rawat inap.
7. Rumah Sakit Bersalin adalah
 5. *The Formal Education Level consists of primary education, secondary education, and high education. The kind of education that taught consists of general education, vocational, academic, professional, religious, and specific education. a. The Primary Education consists of Elementary School and Islamic Elementary School or other equivalent forms and Junior High School and MTs, or other equivalent forms. b. The Secondary Education consists of the senior high school, MA, Vocational School, and Vocational Madrasah Aliyah, or other equivalent forms. c. The High Education consists of the education level after the secondary education that consists of diplomas, bachelor, master, specialist, and doctoral degrees that are held by the college. The colleges can be school, institute, or university.*
 6. *Hospital is a place for health check, usually controlled/supervised by doctors/medical personnel to serve the ill patients to get outpatient or inpatient treatment services.*
 7. *Maternity Hospital is a specialized*

- rumah sakit khusus untuk persalinan, dilengkapi pelayanan spesialis pemeriksaan kehamilan, persalinan, rawat inap dan rawat jalan ibu dan anak yang berada di bawah pengawasan dokter spesialis kandungan.
8. Rumah Bersalin adalah sarana pelayanan kesehatan dengan izin sebagai rumah bersalin, dilengkapi pelayanan pemeriksaan kehamilan, persalinan serta pemeriksaan ibu dan anak yang berada di bawah pengawasan bidan senior.
 9. Poliklinik adalah sarana kesehatan yang dipakai untuk pelayanan berobat jalan, biasanya berada di bawah pengawasan dokter/tenaga medis.
 10. Puskesmas (Pusat Kesehatan Masyarakat) adalah unit pelaksana teknis Dinas Kesehatan Kabupaten/ Kota yang mempunyai fungsi utama sebagai penyelenggara pelayanan kesehatan tingkat pertama. Wilayah kerja puskesmas maksimal adalah satu kecamatan dan untuk dapat menjangkau wilayah kerjanya, puskesmas mempunyai jaringan pelayanan yang meliputi unit Puskesmas Pembantu (Pustu), unit Puskesmas Keliling (Puskel), dan unit bidan desa/komunitas (Peraturan Menteri Kesehatan RI No. 75 Tahun 2014 Tentang Pusat Kesehatan Masyarakat).
 11. Apotek adalah suatu tempat
- hospital for childbirth, has specialist inspection service to pregnancy, childbirth, hospitalization and outpatient for mothers and children that is under the supervision of an obstetrician.*
8. *Maternity House is health care facility with a license as a maternity house, equipped with prenatal care, childbirth and examination of mothers and children which is under the supervision of a senior midwife.*
 9. *Polyclinic is a health facility in which to get outpatient services, usually under the control of doctor/ medical personnel.*
 10. *Public Health Center is technical implementation unit of regency health department that have the primary function as a first-level health care providers. The working area standard of public health center is one district and to reach their working areas, public health centers have a service network covering subsidiary of public health center, mobile public health center units, and midwife units (Regulation of the Minister of Health of Indonesia Number 75 Year 2014 about Public Health Center).*
 11. *Pharmacy is a specific place that*

tertentu yang digunakan untuk melakukan pekerjaan kefarmasian, dan penyaluran/ penjualan obat atau bahan farmasi dan perbekalan kesehatan lainnya kepada masyarakat yang dikelola oleh tenaga apoteker (Peraturan Menteri Kesehatan RI No. 1332 Tahun 2002 Tentang Perubahan Atas Peraturan Menteri Kesehatan RI No. 922/MENKES/PER/X/1993 Tentang Ketentuan dan Tata Cara Pemberian Izin Apotek).

12. Imunisasi adalah memasukkan kuman atau racun penyakit tertentu yang sudah dilemahkan (vaksin) ke dalam tubuh dengan cara disuntik atau diminum (diteteskan dalam mulut) dengan maksud agar terjadi kekebalan tubuh terhadap penyakit tersebut.
13. BCG (Bacillus Calmette Guerin) merupakan vaksinasi untuk mencegah penyakit TBC, diberikan pada bayi baru lahir atau anak, dengan suntikan pada kulit pangkal lengan atas. Bekas suntikan kemudian akan membentuk tonjolan kecil jaringan parut pada kulit lengan atas. Suntikan BCG diberikan kepada anak sebanyak 1 kali.
14. DPT (Difteri, Pertusis, Tetanus) merupakan vaksin untuk mencegah penyakit Difteri, Pertusis, dan Tetanus yang diberikan pada bayi berumur 3 bulan ke atas, dengan suntikan

is used for pharmaceutical jobs, and distribution/sale of drugs/ pharmaceuticals and other medical supplies to people that are administered by trained pharmacist (Regulation of the Minister of Health of Indonesia Number 1332Year 2002 about the Changes of Regulation of the Minister of Health of Indonesia Number 922/MENKES/PER/X/1993 about Pro-vision and Procedures for Administration of Licensed Pharmacies).

12. *Immunization is putting enervated microbe of a certain disease into human body by injection or drinking (dropping into mouth) to make the body immune to that disease.*
13. *BCG (Bacillus Calmette Guerin) is a vaccine to prevent TBC disease, given to newborns or children, by injection at the base of the skin of the upper arm. Injection site will form little bumps of scar tissue in the skin of the upper arm. BCG injections given to children 1 times.*
14. *DPT (Diphtheria, Pertussis, Tetanus) is a vaccine to prevent the diphtheria, pertussis, and tetanus disease, given to infants aged 3 months and above, with a shot in the thigh, repeated one month*

pada paha, diulang 1 bulan dan 2 bulan kemudian, sehingga suntikan imunisasi DPT lengkap pada balita berjumlah 3 kali (kadang-kadang selang waktu antar suntikan bisa lebih dari 1 bulan).

15. Peristiwa tindak pidana yang dilaporkan ialah setiap peristiwa yang diterima kepolisian dari laporan masyarakat, atau peristiwa dimana pelakunya tertangkap tangan oleh kepolisian.
16. Jumlah tindak pidana menggambarkan jumlah kasus tindak pidana yang terjadi pada kurun waktu tertentu.
17. Untuk mengukur kemiskinan, BPS menggunakan konsep kemampuan memenuhi kebutuhan dasar (basic needs approach). Dengan pendekatan ini, kemiskinan dipandang sebagai ketidakmampuan dari sisi ekonomi untuk memenuhi kebutuhan dasar makanan dan bukan makanan yang diukur dari sisi pengeluaran. Metode yang digunakan adalah menghitung Garis Kemiskinan (GK), yang terdiri dari dua komponen yaitu Garis Kemiskinan Makanan (GKM) dan Garis Kemiskinan Non-Makanan (GKNM). Penghitungan Garis Kemiskinan dilakukan secara terpisah untuk daerah perkotaan dan perdesaan.
18. Penduduk miskin adalah penduduk yang memiliki rata-rata

and two months later, so that the complete DPT immunization shots at toddler totaling 3 times (sometimes the time interval between injections can be more than 1 month).
15. *Reported crime incidence includes all criminal cases reported and received by police office, and all crimes caught by police.*
16. *Crime total refers to the number of criminal cases occurring during a given period.*
17. *To measure poverty, BPS-Statistics Indonesia has used the concept of basic needs approach. Therefore, poverty is viewed as economic inability to fulfill food and non-food basic needs which are measured by consumption/expenditure. The method used is calculating poverty line, which consists of two components that are Food Poverty Line (FPL) and Non-Food Poverty Line (NFPL). The poverty line was calculated separately for urban and rural areas.*
18. *A person whose expenditure per capita per month is below the*

pengeluaran per kapita per bulan di bawah Garis Kemiskinan.

19. Garis Kemiskinan Makanan (GKM) merupakan nilai pengeluaran kebutuhan minimum makanan yang disetarakan dengan 2.100 kkalori per kapita per hari. Garis Kemiskinan Non-Makanan (GKNM) adalah kebutuhan minimum untuk perumahan, sandang, pendidikan, kesehatan, dan kebutuhan dasar lainnya.

poverty line is considered to be poor.

19. *The Food Poverty Line refers to the daily minimum requirement of 2,100 kcal per capita per day. The Non-Food Poverty Line refers to the minimum requirement for household necessities for clothing, education, health, and other basic individual needs.*

4.1 PENDIDIKAN EDUCATION

Tabel
Table 4.1.1

Jumlah Sekolah, Guru, dan Murid Taman Kanak-Kanak (TK) di Bawah Kementerian Pendidikan dan Kebudayaan Menurut Kecamatan, (2018/2019)
Number of Schools, Teachers, and Pupils in Kindergarten Under The Ministry of Education and Culture by Subdistrict, (2018/2019)

Kecamatan Subdistrict	Sekolah/Schools		
	Negeri Public	Swasta Private	Jumlah Total
(1)	(2)	(3)	(4)
Padang Ratu	0	30	30
Selagai Lingga	1	22	23
Pubian	0	25	25
Anak Tuha	0	30	30
Anak Ratu Aji	0	16	16
Kali Rejo	0	35	35
Sendang Agung	0	27	27
Bangun Rejo	0	42	42
Gunung Sugih	1	39	40
Bekri	0	26	26
Bumi Ratu Nuban	0	27	27
Trimurjo	1	39	40
Punggur	1	28	29
Kota Gajah	0	21	21
Seputih Raman	0	24	24
Terbanggi Besar	1	67	68
Seputih Agung	0	25	25
Way Pengubuan	0	23	23
Terusan Nunyai	0	25	25
Seputih Mataram	1	28	29
Bandar Mataram	0	51	51
Seputih Banyak	0	23	23

Lanjutan Tabel/*Continued Table 4.1.1*

Kecamatan Subdistrict	Sekolah/Schools		
	Negeri Public	Swasta Private	Jumlah Total
(1)	(2)	(3)	(4)
Way Seputih	0	8	8
Rumbia	0	27	27
Bumi Nabung	1	17	18
Putra Rumbia	0	19	19
Seputih Surabaya	0	41	41
Bandar Surabaya	0	22	22
Lampung Tengah	7	807	814

Lanjutan Tabel/*Continued Table* 4.1.1

Kecamatan Subdistrict	Guru ¹ /Teachers ¹		
	Negeri Public	Swasta Private	Jumlah Total
(1)	(5)	(6)	(7)
Padang Ratu	2	75	77
Selagai Lingga	0	53	53
Pubian	0	43	43
Anak Tuha	0	96	96
Anak Ratu Aji	0	46	46
Kali Rejo	3	74	77
Sendang Agung	0	60	60
Bangun Rejo	3	104	107
Gunung Sugih	6	122	128
Bekri	0	38	38
Bumi Ratu Nuban	1	76	77
Trimurjo	22	95	117
Punggur	6	92	98
Kota Gajah	9	55	64
Seputih Raman	3	97	100
Terbanggi Besar	11	202	213
Seputih Agung	0	67	67
Way Pengubuan	0	57	57
Terusan Nunyai	3	88	91
Seputih Mataram	0	61	61
Bandar Mataram	0	94	94
Seputih Banyak	1	38	39

Lanjutan Tabel/*Continued Table 4.1.1*

Kecamatan Subdistrict	Guru ¹ /Teachers ¹		
	Negeri Public	Swasta Private	Jumlah Total
(1)	(5)	(6)	(7)
Way Seputih	0	19	19
Rumbia	0	53	53
Bumi Nabung	1	43	44
Putra Rumbia	1	31	32
Seputih Surabaya	1	90	91
Bandar Surabaya	1	30	31
Lampung Tengah	76	1 999	2 073

Lanjutan Tabel/*Continued Table 4.1.1*

Kecamatan Subdistrict	Murid/Students		
	Negeri Public	Swasta Private	Jumlah Total
(1)	(8)	(9)	(10)
Padang Ratu	0	741	741
Selagai Lingga	0	688	688
Pubian	0	737	737
Anak Tuha	0	402	402
Anak Ratu Aji	0	334	334
Kali Rejo	0	1 568	1 568
Sendang Agung	0	830	830
Bangun Rejo	0	1 173	1 173
Gunung Sugih	0	1 019	1 019
Bekri	0	433	433
Bumi Ratu Nuban	0	654	654
Trimurjo	0	1 027	1 027
Punggur	0	744	744
Kota Gajah	0	755	775
Seputih Raman	0	835	835
Terbanggi Besar	0	2 503	2 503
Seputih Agung	0	574	574
Way Pengubuan	0	623	623
Terusan Nunyai	0	1 441	1 441
Seputih Mataram	0	926	926
Bandar Mataram	0	1 530	1 530
Seputih Banyak	0	542	542

Lanjutan Tabel/*Continued Table 4.1.1*

Kecamatan Subdistrict	Murid/Students		
	Negeri Public	Swasta Private	Jumlah Total
(1)	(8)	(9)	(10)
Way Seputih	0	291	291
Rumbia	0	533	533
Bumi Nabung	0	375	375
Putra Rumbia	0	471	471
Seputih Surabaya	0	1 074	1 074
Bandar Surabaya	0	731	731
Lampung Tengah	0	13 968	13 968

Catatan/Note: ¹ Jumlah guru termasuk kepala sekolah dan guru/*The total of teachers including headmaster and teacher*

Sumber/Source: Kementerian Pendidikan dan Kebudayaan, Data Semester Ganjil/*Ministry of Educations and Culture, Odd Semester Data*

Tabel
Table 4.1.2

**Jumlah Sekolah, Guru, dan Murid Raudatul Athfal (RA)
di Bawah Kementerian Agama Menurut Kecamatan,
(2018/2019)**
*Number of Schools, Teachers, and Pupils in Raudatul Athfal
(RA) Under The Ministry of Religious Affairs by Subdistrict,
(2018/2019)*

Kecamatan Subdistrict	Sekolah/Schools	Guru/Teachers	Siswa/Pupils
(1)	(2)	(3)	(4)
Padang Ratu	5	24	282
Selagai Lingga	2	5	80
Pubian	10	39	548
Anak Tuha	1	5	110
Anak Ratu Aji
Kali Rejo	1	2	20
Sendang Agung	4	12	220
Bangun Rejo	4	16	226
Gunung Sugih	3	8	115
Bekri	2	5	42
Bumi Ratu Nuban	1	2	25
Trimurjo	1	4	...
Punggur	2	7	62
Kota Gajah	3	12	190
Seputih Raman	11	52	678
Terbanggi Besar	3	9	131
Seputih Agung	5	21	203
Way Pengubuan	3	15	150
Terusan Nunyai
Seputih Mataram	5	15	278
Bandar Mataram	9	34	407
Seputih Banyak	11	47	649
Way Seputih	6	22	327
Rumbia	7	27	295
Bumi Nabung	5	16	137

Lanjutan Tabel/*Continued Table 4.1.2*

Kecamatan Subdistrict	Sekolah/Schools	Guru/Teachers	Siswa/Pupils
(1)	(2)	(3)	(4)
Putra Rumbia	2	11	82
Seputih Surabaya
Bandar Surabaya	4	13	191
Lampung Tengah	110	423	5 448

Catatan/Note: ...

Sumber/Source: Kementerian Agama, Data Semester Ganjil/Ministry of Religious Affairs, Odd Semester Data

Tabel
Table 4.1.3

**Jumlah Sekolah, Guru, dan Murid Sekolah Dasar (SD)
di Bawah Kementerian Pendidikan dan Kebudayaan
Menurut Kecamatan, (2018/2019)**
*Number of Schools, Teachers, and Pupils in Primary Schools
Under The Ministry of Education and Culture by Subdistrict,
(2018/2019)*

Kecamatan Subdistrict	Sekolah/Schools		
	Negeri Public	Swasta Private	Jumlah Total
(1)	(2)	(3)	(4)
Padang Ratu	26	-	26
Selagai Lingga	22	4	26
Pubian	28	3	31
Anak Tuha	21	3	24
Anak Ratu Aji	13	-	13
Kali Rejo	37	4	41
Sendang Agung	24	1	25
Bangun Rejo	36	2	38
Gunung Sugih	34	-	34
Bekri	15	1	16
Bumi Ratu Nuban	12	2	14
Trimurjo	41	-	41
Punggur	25	2	27
Kota Gajah	21	2	23
Seputih Raman	29	-	29
Terbanggi Besar	35	13	48
Seputih Agung	24	-	24
Way Pengubuan	18	2	20
Terusan Nunyai	17	3	20
Seputih Mataram	30	1	31
Bandar Mataram	25	2	27
Seputih Banyak	35	1	36
Way Seputih	15	-	15
Rumbia	24	2	26

Lanjutan Tabel/*Continued Table* 4.1.3

Kecamatan <i>Subdistrict</i>	Sekolah/ <i>Schools</i>		
	Negeri <i>Public</i>	Swasta <i>Private</i>	Jumlah <i>Total</i>
(1)	(2)	(3)	(4)
Bumi Nabung	22	-	22
Putra Rumbia	9	-	9
Seputih Surabaya	30	2	32
Bandar Surabaya	16	-	16
Lampung Tengah	684	50	734

Lanjutan Tabel/*Continued Table* 4.1.3

Kecamatan <i>Subdistrict</i>	Guru ¹ / <i>Teachers</i> ¹		
	Negeri <i>Public</i>	Swasta <i>Private</i>	Jumlah <i>Total</i>
(1)	(5)	(6)	(7)
Padang Ratu	237	-	237
Selagai Lingga	188	22	210
Pubian	251	19	270
Anak Tuha	196	21	217
Anak Ratu Aji	135	-	135
Kali Rejo	392	28	420
Sendang Agung	217	7	224
Bangun Rejo	323	15	338
Gunung Sugih	427	-	427
Bekri	163	6	169
Bumi Ratu Nuban	152	12	164
Trimurjo	404	-	404
Punggur	267	20	287
Kota Gajah	262	32	294
Seputih Raman	291	-	291
Terbanggi Besar	506	185	691
Seputih Agung	265	-	265
Way Pengubuan	192	8	200
Terusan Nunyai	251	31	282
Seputih Mataram	281	2	283
Bandar Mataram	310	85	395
Seputih Banyak	329	4	333
Way Seputih	120	-	120
Rumbia	226	7	233

Lanjutan Tabel/*Continued Table 4.1.3*

Kecamatan <i>Subdistrict</i>	Guru ¹ / <i>Teachers</i> ¹		
	Negeri <i>Public</i>	Swasta <i>Private</i>	Jumlah <i>Total</i>
(1)	(5)	(6)	(7)
Bumi Nabung	184	-	184
Putra Rumbia	106	-	106
Seputih Surabaya	283	3	286
Bandar Surabaya	191	-	191
Lampung Tengah	7 149	507	7 656

Lanjutan Tabel/*Continued Table* 4.1.3

Kecamatan <i>Subdistrict</i>	Murid/ <i>Students</i>		
	Negeri <i>Public</i>	Swasta <i>Private</i>	Jumlah <i>Total</i>
(1)	(8)	(9)	(10)
Padang Ratu	4 840	-	4 840
Selagai Lingga	3 172	270	3 442
Pubian	4 085	301	4 386
Anak Tuha	3 917	275	4 192
Anak Ratu Aji	2 013	-	2 013
Kali Rejo	6 084	631	6 715
Sendang Agung	3 564	138	3 702
Bangun Rejo	5 830	265	6 095
Gunung Sugih	6 693	-	6 693
Bekri	2 889	39	2 928
Bumi Ratu Nuban	2 654	177	2 831
Trimurjo	4 550	-	4 550
Punggur	3 287	246	3 533
Kota Gajah	3 355	634	3 989
Seputih Raman	4 726	-	4 726
Terbanggi Besar	9 836	4 045	13 881
Seputih Agung	5 237	-	5 237
Way Pengubuan	3 903	147	4 050
Terusan Nunyai	4 878	632	5 510
Seputih Mataram	5 242	24	5 266
Bandar Mataram	6 342	774	7 116
Seputih Banyak	4 574	56	4 630
Way Seputih	1 958	-	1 958
Rumbia	3 662	101	3 763

Lanjutan Tabel/*Continued Table 4.1.3*

Kecamatan Subdistrict	Murid/Students		
	Negeri Public	Swasta Private	Jumlah Total
(1)	(8)	(9)	(10)
Bumi Nabung	3 058	-	3 058
Putra Rumbia	2 117	-	2 117
Seputih Surabaya	5 152	37	5 189
Bandar Surabaya	3 636	-	3 636
Lampung Tengah	121 254	8 792	130 046

Catatan/Note: ¹ Jumlah guru termasuk kepala sekolah dan guru/*The total of teachers including headmaster and teacher*

Sumber/Source: Kementerian Pendidikan dan Kebudayaan, Data Semester Ganji/*Ministry of Educations and Culture, Odd Semester Data*

Tabel
Table 4.1.4

Jumlah Sekolah, Guru, dan Murid Madrasah Ibtidaiyah (MI) di Bawah Kementerian Agama Menurut Kecamatan Menurut Kecamatan, (2018/2019)
Number of Schools, Teachers, and Pupils in Madrasah Ibtidaiyah (MI) Under The Ministry of Religious Affairs by Subdistrict, (2018/2019)

Kecamatan Subdistrict	Sekolah/Schools		
	Negeri Public	Swasta Private	Jumlah Total
(1)	(2)	(3)	(4)
Padang Ratu	-	5	5
Selagai Lingga	-	4	4
Pubian	-	9	9
Anak Tuha	-	1	1
Anak Ratu Aji	-	1	1
Kali Rejo	-	4	4
Sendang Agung	-	8	8
Bangun Rejo	-	5	5
Gunung Sugih	-	1	1
Bekri
Bumi Ratu Nuban	-	4	4
Trimurjo	-	2	2
Punggur	-	3	3
Kota Gajah	-	1	1
Seputih Raman	-	1	1
Terbanggi Besar	-	2	2
Seputih Agung	-	3	3
Way Pengubuan	-	3	3
Terusan Nunyai	-	1	1
Seputih Mataram
Bandar Mataram	-	8	8
Seputih Banyak	-	1	1
Way Seputih
Rumbia	-	3	3

Lanjutan Tabel/*Continued Table* 4.1.4

Kecamatan <i>Subdistrict</i>	Sekolah/ <i>Schools</i>		
	Negeri <i>Public</i>	Swasta <i>Private</i>	Jumlah <i>Total</i>
(1)	(2)	(3)	(4)
Bumi Nabung	-	4	4
Putra Rumbia	-	1	1
Seputih Surabaya
Bandar Surabaya	-	4	4
Lampung Tengah		79	79

Lanjutan Tabel/Continued Table 4.1.4

Kecamatan Subdistrict	Guru ¹ /Teachers ¹		
	Negeri Public	Swasta Private	Jumlah Total
(1)	(5)	(6)	(7)
Padang Ratu	34	29	63
Selagai Lingga	17	21	38
Pubian	47	34	81
Anak Tuha	10	12	22
Anak Ratu Aji	4	8	12
Kali Rejo	24	21	45
Sendang Agung	44	45	89
Bangun Rejo	21	36	57
Gunung Sugih	5	11	16
Bekri
Bumi Ratu Nuban	14	37	51
Trimurjo	8	17	25
Punggur	10	27	37
Kota Gajah	3	10	13
Seputih Raman	8	16	24
Terbanggi Besar	7	8	15
Seputih Agung	15	16	31
Way Pengubuan	23	31	54
Terusan Nunyai	2	16	18
Seputih Mataram
Bandar Mataram	31	41	72
Seputih Banyak	2	9	11
Way Seputih
Rumbia	14	12	26

Lanjutan Tabel/*Continued Table 4.1.4*

Kecamatan <i>Subdistrict</i>	Guru ¹ / <i>Teachers</i> ¹		
	Negeri <i>Public</i>	Swasta <i>Private</i>	Jumlah <i>Total</i>
(1)	(5)	(6)	(7)
Bumi Nabung	21	22	43
Putra Rumbia	3	5	8
Seputih Surabaya
Bandar Surabaya	15	21	36
Lampung Tengah	382	505	887

Lanjutan Tabel/*Continued Table* 4.1.4

Kecamatan Subdistrict	Murid/Students		
	Negeri Public	Swasta Private	Jumlah Total
(1)	(8)	(9)	(10)
Padang Ratu	497	406	903
Selagai Lingga	174	153	327
Pubian	447	421	868
Anak Tuha	32	30	62
Anak Ratu Aji	259	212	471
Kali Rejo	332	334	666
Sendang Agung	518	536	1,054
Bangun Rejo	367	424	791
Gunung Sugih	88	51	139
Bekri
Bumi Ratu Nuban	244	258	502
Trimurjo	220	213	433
Punggur	338	307	645
Kota Gajah	112	100	212
Seputih Raman	84	82	166
Terbanggi Besar	134	103	237
Seputih Agung	136	108	244
Way Pengubuan	236	199	435
Terusan Nunyai	57	50	107
Seputih Mataram
Bandar Mataram	606	550	1,156
Seputih Banyak	61	63	124
Way Seputih
Rumbia	171	175	346

Lanjutan Tabel/*Continued Table 4.1.4*

Kecamatan <i>Subdistrict</i>	Murid/ <i>Students</i>		
	Negeri <i>Public</i>	Swasta <i>Private</i>	Jumlah <i>Total</i>
(1)	(8)	(9)	(10)
Bumi Nabung	228	242	470
Putra Rumbia	31	30	61
Seputih Surabaya
Bandar Surabaya	358	324	682
Lampung Tengah	5 730	5 371	11 101

Catatan/*Note*: ...

Sumber/*Source*: Kementerian Agama, Data Semester Ganjil/*Ministry of Religious Affairs, Odd Semester Data*

Tabel
Table 4.1.5

Jumlah Sekolah, Guru, dan Murid Sekolah Menengah Pertama (SMP) di Bawah Kementerian Pendidikan dan Kebudayaan Menurut Kecamatan, (2018/2019)
Number of Schools, Teachers, and Pupils in Junior High Schools Under The Ministry of Education and Culture by Subdistrict, (2018/2019)

Kecamatan Subdistrict	Sekolah/Schools		
	Negeri Public	Swasta Private	Jumlah Total
(1)	(2)	(3)	(4)
Padang Ratu	6	3	9
Selagai Lingga	6	4	10
Pubian	6	4	10
Anak Tuha	2	3	5
Anak Ratu Aji	3	1	4
Kali Rejo	2	8	10
Sendang Agung	2	6	8
Bangun Rejo	2	7	9
Gunung Sugih	5	4	9
Bekri	2	4	6
Bumi Ratu Nuban	2	3	5
Trimurjo	3	3	6
Punggur	2	4	6
Kota Gajah	2	7	9
Seputih Raman	2	3	5
Terbanggi Besar	6	12	18
Seputih Agung	2	7	9
Way Pengubuan	5	2	7
Terusan Nunyai	3	3	6
Seputih Mataram	2	5	7
Bandar Mataram	2	11	13
Seputih Banyak	2	5	7
Way Seputih	2	0	2
Rumbia	3	4	7

Lanjutan Tabel/*Continued Table* 4.1.5

Kecamatan <i>Subdistrict</i>	Sekolah/ <i>Schools</i>		
	Negeri <i>Public</i>	Swasta <i>Private</i>	Jumlah <i>Total</i>
(1)	(2)	(3)	(4)
Bumi Nabung	2	5	7
Putra Rumbia	1	2	3
Seputih Surabaya	2	3	5
Bandar Surabaya	2	2	4
Lampung Tengah	81	125	206

Lanjutan Tabel/*Continued Table* 4.1.5

Kecamatan <i>Subdistrict</i>	Guru /Teachers ¹		
	Negeri <i>Public</i>	Swasta <i>Private</i>	Jumlah <i>Total</i>
(1)	(5)	(6)	(7)
Padang Ratu	89	28	117
Selagai Lingga	59	33	92
Pubian	61	35	96
Anak Tuha	31	28	59
Anak Ratu Aji	41	4	45
Kali Rejo	76	95	171
Sendang Agung	55	64	119
Bangun Rejo	65	67	132
Gunung Sugih	120	25	145
Bekri	30	28	58
Bumi Ratu Nuban	52	28	80
Trimurjo	167	28	195
Punggur	97	50	147
Kota Gajah	115	65	180
Seputih Raman	88	41	129
Terbanggi Besar	248	131	379
Seputih Agung	64	65	129
Way Pengubuan	84	12	96
Terusan Nunyai	82	44	126
Seputih Mataram	69	18	87
Bandar Mataram	48	106	154
Seputih Banyak	70	59	129
Way Seputih	67	0	67
Rumbia	74	27	101

Lanjutan Tabel/*Continued Table* 4.1.5

Kecamatan <i>Subdistrict</i>	Guru ¹ /Teachers ¹		
	Negeri <i>Public</i>	Swasta <i>Private</i>	Jumlah <i>Total</i>
(1)	(5)	(6)	(7)
Bumi Nabung	27	18	45
Putra Rumbia	21	18	39
Seputih Surabaya	58	24	82
Bandar Surabaya	35	24	59
Lampung Tengah	2 093	1 165	3 258

Lanjutan Tabel/Continued Table 4.1.5

Kecamatan Subdistrict	Murid/Students		
	Negeri Public	Swasta Private	Jumlah Total
(1)	(8)	(9)	(10)
Padang Ratu	1 252	389	1 641
Selagai Lingga	548	372	920
Pubian	1 009	736	1 745
Anak Tuha	478	343	821
Anak Ratu Aji	703	65	768
Kali Rejo	1 173	1 080	2 253
Sendang Agung	817	834	1 651
Bangun Rejo	1 146	925	2 071
Gunung Sugih	1 468	227	1 695
Bekri	469	498	967
Bumi Ratu Nuban	566	369	935
Trimurjo	1 630	261	1 891
Punggur	1 255	454	1 709
Kota Gajah	1 678	565	2 243
Seputih Raman	1 123	338	1 461
Terbanggi Besar	4 019	1 639	5 658
Seputih Agung	1 198	985	2 183
Way Pengubuan	1 398	139	1 537
Terusan Nunyai	1 366	585	1 951
Seputih Mataram	1 340	326	1 666
Bandar Mataram	1 006	1 494	2 500
Seputih Banyak	982	976	1 958
Way Seputih	766	0	766
Rumbia	1 233	479	1 712

Lanjutan Tabel/*Continued Table* 4.1.5

Kecamatan <i>Subdistrict</i>	Murid/ <i>Students</i>		
	Negeri <i>Public</i>	Swasta <i>Private</i>	Jumlah <i>Total</i>
(1)	(8)	(9)	(10)
Bumi Nabung	450	248	698
Putra Rumbia	303	245	548
Seputih Surabaya	1 096	233	1 329
Bandar Surabaya	527	426	953
Lampung Tengah	30 999	15 231	46 230

Catatan/*Note*: ¹ Jumlah guru termasuk kepala sekolah dan guru/*The total of teachers including headmaster and teacher*

Sumber/*Source*: Kementerian Pendidikan dan Kebudayaan, Data Semester Ganjil/*Ministry of Educations and Culture, Odd Semester Data*

Tabel
Table 4.1.6**Jumlah Sekolah, Guru, dan Murid Madrasah Tsanawiyah (MTs) di Bawah Kementerian Agama Menurut Kecamatan, (2018/2019)****Number of Schools, Teachers, and Pupils in Madrasah Tsanawiyah (MTs) Under The Ministry of Religious Affairs by Subdistrict, (2018/2019)**

Kecamatan Subdistrict	Sekolah/Schools		
	Negeri Public	Swasta Private	Jumlah Total
(1)	(2)	(3)	(4)
Padang Ratu	-	3	3
Selagai Lingga	-	3	3
Pubian	-	4	4
Anak Tuha	-	3	3
Anak Ratu Aji	-	1	1
Kali Rejo	-	5	5
Sendang Agung	-	4	4
Bangun Rejo	-	2	2
Gunung Sugih	-	2	2
Bekri	-	2	2
Bumi Ratu Nuban	-	5	5
Trimurjo	-	4	4
Punggur	-	3	3
Kota Gajah	-	2	2
Seputih Raman	-	5	5
Terbanggi Besar	1	4	5
Seputih Agung	-	7	7
Way Pengubuan	-	4	4
Terusan Nunyai	-	1	1
Seputih Mataram	-	3	3
Bandar Mataram	-	6	6
Seputih Banyak	-	4	4
Way Seputih	-	2	2
Rumbia	-	3	3

Lanjutan Tabel/*Continued Table* 4.1.6

Kecamatan <i>Subdistrict</i>	Sekolah/ <i>Schools</i>		
	Negeri <i>Public</i>	Swasta <i>Private</i>	Jumlah <i>Total</i>
(1)	(2)	(3)	(4)
Bumi Nabung	-	6	6
Putra Rumbia	-	2	2
Seputih Surabaya	-	5	5
Bandar Surabaya	1	2	3
Lampung Tengah	2	97	99

Lanjutan Tabel/*Continued Table* 4.1.6

Kecamatan Subdistrict	Guru /Teachers ¹		
	Negeri Public	Swasta Private	Jumlah Total
(1)	(5)	(6)	(7)
Padang Ratu	36	27	63
Selagai Lingga	17	14	31
Pubian	32	13	45
Anak Tuha	35	28	63
Anak Ratu Aji	2	5	7
Kali Rejo	42	45	87
Sendang Agung	30	22	52
Bangun Rejo	13	9	22
Gunung Sugih	11	23	34
Bekri	8	7	15
Bumi Ratu Nuban	37	33	70
Trimurjo	18	18	36
Punggur	26	33	59
Kota Gajah	36	28	64
Seputih Raman	37	34	71
Terbanggi Besar	33	73	106
Seputih Agung	46	38	84
Way Pengubuan	22	27	49
Terusan Nunyai	1	10	11
Seputih Mataram	15	18	33
Bandar Mataram	28	25	53
Seputih Banyak	29	25	54
Way Seputih	9	8	17
Rumbia	22	15	37

Lanjutan Tabel/*Continued Table 4.1.6*

Kecamatan <i>Subdistrict</i>	Guru ¹ /Teachers ¹		
	Negeri <i>Public</i>	Swasta <i>Private</i>	Jumlah <i>Total</i>
(1)	(5)	(6)	(7)
Bumi Nabung	50	28	78
Putra Rumbia	11	0	11
Seputih Surabaya	43	31	74
Bandar Surabaya	28	26	54
Lampung Tengah	717	663	1 380

Lanjutan Tabel/*Continued Table* 4.1.6

Kecamatan <i>Subdistrict</i>	Murid/ <i>Students</i>		
	Negeri <i>Public</i>	Swasta <i>Private</i>	Jumlah <i>Total</i>
(1)	(8)	(9)	(10)
Padang Ratu	486	525	1,011
Selagai Lingga	111	155	266
Pubian	196	163	359
Anak Tuha	445	448	893
Anak Ratu Aji	50	44	94
Kali Rejo	842	953	1,795
Sendang Agung	295	278	573
Bangun Rejo	186	148	334
Gunung Sugih	170	190	360
Bekri	113	105	218
Bumi Ratu Nuban	567	577	1,144
Trimurjo	189	123v	312
Punggur	382	342	724
Kota Gajah	357	318	675
Seputih Raman	305	294	599
Terbanggi Besar	314	305	619
Seputih Agung	241	208	449
Way Pengubuan	394	338	732
Terusan Nunyai	49	36	85
Seputih Mataram	119	103	222
Bandar Mataram	414	453	867
Seputih Banyak	279	230	509
Way Seputih	79	62	141
Rumbia	202	169	371

Lanjutan Tabel/*Continued Table 4.1.6*

Kecamatan Subdistrict	Murid/Students		
	Negeri Public	Swasta Private	Jumlah Total
(1)	(8)	(9)	(10)
Bumi Nabung	317	278	595
Putra Rumbia	53	61	114
Seputih Surabaya	562	559	1,121
Bandar Surabaya	81	76	157
Lampung Tengah	7 798	7 541	15 339

Catatan/Note: ...

Sumber/Source: Kementerian Agama, Data Semester Ganjil/Ministry of Religious Affairs, Odd Semester Data

Tabel
Table 4.1.7

Jumlah Sekolah, Guru, dan Murid Sekolah Menengah Atas (SMA) di Bawah Kementerian Pendidikan dan Kebudayaan Menurut Kecamatan, (2018/2019)
Number of Schools, Teachers, and Pupils in Senior High Schools Under The Ministry of Education and Culture by Subdistrict, (2018/2019)

Kecamatan Subdistrict	Sekolah/Schools		
	Negeri Public	Swasta Private	Jumlah Total
(1)	(2)	(3)	(4)
Padang Ratu	1	2	3
Selagai Lingga	-	1	1
Pubian	1	-	1
Anak Tuha	1	1	2
Anak Ratu Aji	1	1	2
Kali Rejo	1	2	3
Sendang Agung	1	1	2
Bangun Rejo	1	4	5
Gunung Sugih	1	2	3
Bekri	-	2	2
Bumi Ratu Nuban	-	1	1
Trimurjo	1	2	3
Punggur	1	1	2
Kota Gajah	1	2	3
Seputih Raman	1	2	3
Terbanggi Besar	1	2	3
Seputih Agung	1	1	2
Way Pengubuan	1	1	2
Terusan Nunyai	1	-	1
Seputih Mataram	1	2	3
Bandar Mataram	1	2	3
Seputih Banyak	1	3	4
Way Seputih	1	1	2
Rumbia	1	1	2

Lanjutan Tabel/*Continued Table 4.1.7*

Kecamatan <i>Subdistrict</i>	Sekolah/ <i>Schools</i>		
	Negeri <i>Public</i>	Swasta <i>Private</i>	Jumlah <i>Total</i>
(1)	(2)	(3)	(4)
Bumi Nabung	1	1	2
Putra Rumbia	-	1	1
Seputih Surabaya	1	2	3
Bandar Surabaya	1	-	1
Lampung Tengah	24	41	65

Lanjutan Tabel/Continued Table 4.1.7

Kecamatan Subdistrict	Guru /Teachers ¹		
	Negeri Public	Swasta Private	Jumlah Total
(1)	(5)	(6)	(7)
Padang Ratu	18	16	34
Selagai Lingga	-	12	12
Pubian	10	-	10
Anak Tuha	11	8	19
Anak Ratu Aji	23	6	29
Kali Rejo	56	17	73
Sendang Agung	31	13	44
Bangun Rejo	44	22	66
Gunung Sugih	43	15	58
Bekri	-	20	20
Bumi Ratu Nuban	-	6	6
Trimurjo	60	25	85
Punggur	65	14	79
Kota Gajah	77	22	99
Seputih Raman	71	18	89
Terbanggi Besar	74	33	107
Seputih Agung	47	15	62
Way Pengubuan	30	11	41
Terusan Nunyai	67	-	67
Seputih Mataram	50	13	63
Bandar Mataram	15	34	49
Seputih Banyak	59	39	98
Way Seputih	8	5	13
Rumbia	51	8	59

Lanjutan Tabel/*Continued Table 4.1.7*

Kecamatan <i>Subdistrict</i>	Guru ¹ /Teachers ¹		
	Negeri <i>Public</i>	Swasta <i>Private</i>	Jumlah <i>Total</i>
(1)	(5)	(6)	(7)
Bumi Nabung	13	5	18
Putra Rumbia	-	10	10
Seputih Surabaya	53	10	63
Bandar Surabaya	11	-	11
Lampung Tengah	987	397	1 384

Lanjutan Tabel/Continued Table 4.1.7

Kecamatan Subdistrict	Murid/Students		
	Negeri Public	Swasta Private	Jumlah Total
(1)	(8)	(9)	(10)
Padang Ratu	51	325	376
Selagai Lingga	-	185	185
Pubian	83	-	83
Anak Tuha	127	61	188
Anak Ratu Aji	344	53	397
Kali Rejo	793	62	855
Sendang Agung	495	177	672
Bangun Rejo	739	255	994
Gunung Sugih	608	93	701
Bekri	-	279	279
Bumi Ratu Nuban	-	104	104
Trimurjo	600	165	765
Punggur	859	21	880
Kota Gajah	1 126	149	1 275
Seputih Raman	899	122	1 021
Terbanggi Besar	1 184	243	1 427
Seputih Agung	867	143	1 010
Way Pengubuan	364	78	442
Terusan Nunyai	1 176	-	1 176
Seputih Mataram	674	169	843
Bandar Mataram	151	419	570
Seputih Banyak	858	741	1 599
Way Seputih	78	90	168
Rumbia	724	337	1 061

Lanjutan Tabel/Continued Table 4.1.7

Kecamatan Subdistrict	Murid/Students		
	Negeri Public	Swasta Private	Jumlah Total
(1)	(8)	(9)	(10)
Bumi Nabung	59	106	165
Putra Rumbia	-	156	156
Seputih Surabaya	724	395	1 119
Bandar Surabaya	187	-	187
Lampung Tengah	13 770	4 928	18 698

Catatan/Note: ¹ Jumlah guru termasuk kepala sekolah dan guru/The total of teachers including headmaster and teacher

Sumber/Source: Kementerian Pendidikan dan Kebudayaan, Data Semester Ganjil/Ministry of Educations and Culture, Odd Semester Data

Tabel
Table 4.1.8

Jumlah Sekolah, Guru, dan Murid Sekolah Menengah Kejuruan (SMK) di Bawah Kementerian Pendidikan dan Kebudayaan Menurut Kecamatan, (2018/2019)
Number of Schools, Teachers, and Pupils in Vocational High Schools Under The Ministry of Education and Culture by Subdistrict, (2018/2019)

Kecamatan Subdistrict	Sekolah/Schools		
	Negeri Public	Swasta Private	Jumlah Total
(1)	(2)	(3)	(4)
Padang Ratu	-	3	3
Selagai Lingga	1	1	2
Pubian	-	1	1
Anak Tuha	1	1	2
Anak Ratu Aji	-	-	-
Kali Rejo	-	7	7
Sendang Agung	-	2	2
Bangun Rejo	-	3	3
Gunung Sugih	-	1	1
Bekri	-	1	1
Bumi Ratu Nuban	1	2	3
Trimurjo	1	-	1
Punggur	-	3	3
Kota Gajah	-	3	3
Seputih Raman	-	2	2
Terbanggi Besar	3	5	8
Seputih Agung	1	1	2
Way Pengubuan	1	2	3
Terusan Nunyai	1	1	2
Seputih Mataram	-	4	4
Bandar Mataram	-	6	6
Seputih Banyak	-	3	3
Way Seputih	-	-	-
Rumbia	-	4	4

Lanjutan Tabel/*Continued Table* 4.1.8

Kecamatan <i>Subdistrict</i>	Sekolah/ <i>Schools</i>		
	Negeri <i>Public</i>	Swasta <i>Private</i>	Jumlah <i>Total</i>
(1)	(2)	(3)	(4)
Bumi Nabung	-	2	2
Putra Rumbia	-	1	1
Seputih Surabaya	1	1	2
Bandar Surabaya	-	2	2
Lampung Tengah	11	62	73

Lanjutan Tabel/*Continued Table* 4.1.8

Kecamatan <i>Subdistrict</i>	Guru /Teachers ¹		
	Negeri <i>Public</i>	Swasta <i>Private</i>	Jumlah <i>Total</i>
(1)	(5)	(6)	(7)
Padang Ratu	-	45	45
Selagai Lingga	21	14	35
Pubian	-	14	14
Anak Tuha	16	4	20
Anak Ratu Aji	-	-	-
Kali Rejo	-	149	149
Sendang Agung	-	22	22
Bangun Rejo	-	37	37
Gunung Sugih	-	3	3
Bekri	-	17	17
Bumi Ratu Nuban	27	15	42
Trimurjo	23	-	23
Punggur	-	82	82
Kota Gajah	-	70	70
Seputih Raman	-	31	31
Terbanggi Besar	195	49	244
Seputih Agung	56	9	65
Way Pengubuan	13	6	19
Terusan Nunyai	24	19	43
Seputih Mataram	-	61	61
Bandar Mataram	-	66	66
Seputih Banyak	-	43	43
Way Seputih	-	-	-
Rumbia	-	67	67

Lanjutan Tabel/*Continued Table* 4.1.8

Kecamatan <i>Subdistrict</i>	Guru ¹ /Teachers ¹		
	Negeri <i>Public</i>	Swasta <i>Private</i>	Jumlah <i>Total</i>
(1)	(5)	(6)	(7)
Bumi Nabung	-	23	23
Putra Rumbia	-	9	9
Seputih Surabaya	33	9	42
Bandar Surabaya	-	15	15
Lampung Tengah	408	879	1 287

Lanjutan Tabel/Continued Table 4.1.8

Kecamatan Subdistrict	Murid/Students		
	Negeri Public	Swasta Private	Jumlah Total
(1)	(8)	(9)	(10)
Padang Ratu	-	497	497
Selagai Lingga	108	233	341
Pubian	-	350	350
Anak Tuha	233	95	328
Anak Ratu Aji	-	-	-
Kali Rejo	-	2 441	2 441
Sendang Agung	-	667	667
Bangun Rejo	-	729	729
Gunung Sugih	-	17	17
Bekri	-	201	201
Bumi Ratu Nuban	355	215	570
Trimurjo	276	-	276
Punggur	-	1 086	1 086
Kota Gajah	-	695	695
Seputih Raman	-	384	384
Terbanggi Besar	2 610	379	2 989
Seputih Agung	897	63	960
Way Pengubuan	101	72	173
Terusan Nunyai	227	239	466
Seputih Mataram	-	1 141	1 141
Bandar Mataram	-	618	618
Seputih Banyak	-	751	751
Way Seputih	-	-	-
Rumbia	-	803	803

Lanjutan Tabel/*Continued Table* 4.1.8

Kecamatan <i>Subdistrict</i>	Murid/ <i>Students</i>		
	Negeri <i>Public</i>	Swasta <i>Private</i>	Jumlah <i>Total</i>
(1)	(8)	(9)	(10)
Bumi Nabung	-	86	86
Putra Rumbia	-	285	285
Seputih Surabaya	620	90	710
Bandar Surabaya	-	104	104
Lampung Tengah	5 427	12 241	17 668

Catatan/*Note*: ¹ Guru yang mengajar di 2 sekolah atau lebih dihitung di masing-masing sekolah/*The teacher who taught in two schools or more counted in every school*

² Jumlah guru termasuk kepala sekolah dan guru/*The total of teachers including headmaster and teacher*

Sumber/*Source*: Kementerian Pendidikan dan Kebudayaan, Data Semester Ganjil/*Ministry of Educations and Culture, Odd Semester Data*

Tabel
Table 4.1.9

**Jumlah Sekolah, Guru, dan Murid Madrasah Aliyah (MA)
di Bawah Kementerian Agama Menurut Kecamatan,
2018/2019**
*Number of Schools, Teachers, and Pupils in Madrasah Aliyah
(MA) Under the Ministry of Religious Affairs by Subdistrict,
2018/2019*

Kecamatan Subdistrict	Sekolah/Schools		
	Negeri Public	Swasta Private	Jumlah Total
(1)	(2)	(3)	(4)
Padang Ratu	-	2	2
Selagai Lingga	-	1	1
Pubian	-	2	2
Anak Tuha	-	3	3
Anak Ratu Aji	-	1	1
Kali Rejo	-	5	5
Sendang Agung	-	1	1
Bangun Rejo	-	1	1
Gunung Sugih	-	3	3
Bekri
Bumi Ratu Nuban	-	3	3
Trimurjo
Punggur	-	1	1
Kota Gajah	-	2	2
Seputih Raman	-	3	3
Terbanggi Besar	1	3	4
Seputih Agung	-	4	4
Way Pengubuan	-	1	1
Terusan Nunyai
Seputih Mataram	-	1	1
Bandar Mataram	-	2	2
Seputih Banyak	-	4	4
Way Seputih
Rumbia	-	2	2

Lanjutan Tabel/*Continued Table* 4.1.9

Kecamatan <i>Subdistrict</i>	Sekolah/ <i>Schools</i>		
	Negeri <i>Public</i>	Swasta <i>Private</i>	Jumlah <i>Total</i>
(1)	(2)	(3)	(4)
Bumi Nabung	-	2	2
Putra Rumbia	-	2	2
Seputih Surabaya	-	1	1
Bandar Surabaya	-	-	-
Lampung Tengah	1	50	51

Lanjutan Tabel/*Continued Table* 4.1.9

Kecamatan <i>Subdistrict</i>	Guru ¹ / <i>Teachers</i> ¹		
	Negeri <i>Public</i>	Swasta <i>Private</i>	Jumlah <i>Total</i>
(1)	(5)	(6)	(7)
Padang Ratu	26	8	34
Selagai Lingga	4	2	6
Pubian	13	10	23
Anak Tuha	20	18	38
Anak Ratu Aji	2	6	8
Kali Rejo	44	36	80
Sendang Agung	4	4	8
Bangun Rejo	8	4	12
Gunung Sugih	14	24	38
Bekri
Bumi Ratu Nuban	22	16	38
Trimurjo
Punggur	8	8	16
Kota Gajah	17	20	37
Seputih Raman	16	17	33
Terbanggi Besar	35	61	96
Seputih Agung	24	17	41
Way Pengubuan	30	8	38
Terusan Nunyai
Seputih Mataram	4	5	9
Bandar Mataram	13	7	20
Seputih Banyak	24	21	45
Way Seputih
Rumbia	11	11	22

Lanjutan Tabel/*Continued Table* 4.1.9

Kecamatan <i>Subdistrict</i>	Guru ¹ / <i>Teachers</i> ¹		
	Negeri <i>Public</i>	Swasta <i>Private</i>	Jumlah <i>Total</i>
(1)	(5)	(6)	(7)
Bumi Nabung	13	7	20
Putra Rumbia
Seputih Surabaya	14	11	25
Bandar Surabaya	8	6	14
Lampung Tengah	374	327	701

Lanjutan Tabel/*Continued Table* 4.1.9

Kecamatan <i>Subdistrict</i>	Murid/ <i>Students</i>		
	Negeri <i>Public</i>	Swasta <i>Private</i>	Jumlah <i>Total</i>
(1)	(8)	(9)	(10)
Padang Ratu	193	282	475
Selagai Lingga	26	14	40
Pubian	95	85	180
Anak Tuha	193	234	427
Anak Ratu Aji	23	21	44
Kali Rejo	303	495	798
Sendang Agung	108	90	198
Bangun Rejo	93	106	199
Gunung Sugih	170	163	333
Bekri
Bumi Ratu Nuban	248	421	669
Trimurjo
Punggur	102	155	257
Kota Gajah	129	280	409
Seputih Raman	206	216	422
Terbanggi Besar	445	872	1 317
Seputih Agung	158	145	303
Way Pengubuan	210	323	533
Terusan Nunyai
Seputih Mataram	43	58	101
Bandar Mataram	251	267	518
Seputih Banyak	219	268	487
Way Seputih
Rumbia	129	112	241

Lanjutan Tabel/*Continued Table 4.1.9*

Kecamatan <i>Subdistrict</i>	Murid/ <i>Students</i>		
	Negeri <i>Public</i>	Swasta <i>Private</i>	Jumlah <i>Total</i>
(1)	(8)	(9)	(10)
Bumi Nabung	188	112	300
Putra Rumbia
Seputih Surabaya	83	126	209
Bandar Surabaya	71	40	111
Lampung Tengah	3 686	4 885	8 571

Catatan/*Note*: ...

Sumber/*Source*: Kementerian Agama, Data Semester Ganjil/*Ministry of Religious Affairs, Odd Semester Data*

Tabel
Table 4.1.10**Jumlah Desa¹/Kelurahan yang Memiliki Fasilitas Sekolah Menurut Kecamatan dan Tingkat Pendidikan, 2014, 2018 dan 2019**
Number of Villages¹ Having Educational Facilities by Subdistrict and Educational Level, 2014, 2018 and 2019

Kecamatan Subdistrict	SD Primary School		
	Podes 2014	Podes 2018	Podes 2019
(1)	(2)	(3)	(4)
Padang Ratu	15	15	15
Selagai Lingga	14	14	14
Pubian	20	20	20
Anak Tuha	11	11	12
Anak Ratu Aji	6	6	6
Kali Rejo	17	17	17
Sendang Agung	9	9	9
Bangun Rejo	16	16	17
Gunung Sugih	15	15	15
Bekri	8	8	8
Bumi Ratu Nuban	10	10	10
Trimurjo	14	14	14
Punggur	9	9	9
Kota Gajah	7	7	7
Seputih Raman	14	14	14
Terbanggi Besar	10	10	10
Seputih Agung	10	10	10
Way Pengubuan	8	8	8
Terusan Nunyai	7	7	7
Seputih Mataram	12	12	12
Bandar Mataram	12	12	12
Seputih Banyak	13	13	13
Way Seputih	6	6	6
Rumbia	9	9	9

Lanjutan Tabel/*Continued Table 4.1.10*

Kecamatan Subdistrict	SD Primary School		
	Podes 2014	Podes 2018	Podes 2019
(1)	(2)	(3)	(4)
Bumi Nabung	6	6	7
Putra Rumbia	10	10	10
Seputih Surabaya	13	13	13
Bandar Surabaya	10	10	10
Lampung Tengah	311	311	314

Lanjutan Tabel/*Continued Table* 4.1.10

Kecamatan Subdistrict	SMP Junior High School		
	Podes 2014	Podes 2018	Podes 2019
(1)	(5)	(6)	(7)
Padang Ratu	11	11	11
Selagai Lingga	11	11	11
Pubian	11	11	11
Anak Tuha	7	7	7
Anak Ratu Aji	4	4	4
Kali Rejo	9	9	9
Sendang Agung	9	9	9
Bangun Rejo	7	7	7
Gunung Sugih	9	9	9
Bekri	5	5	5
Bumi Ratu Nuban	7	7	7
Trimurjo	10	10	10
Punggur	5	5	5
Kota Gajah	4	4	4
Seputih Raman	8	8	8
Terbanggi Besar	8	8	8
Seputih Agung	9	9	9
Way Pengubuan	6	6	6
Terusan Nunyai	4	4	4
Seputih Mataram	9	9	9
Bandar Mataram	10	10	10
Seputih Banyak	5	5	5
Way Seputih	2	2	2
Rumbia	6	6	6

Lanjutan Tabel/*Continued Table* 4.1.10

Kecamatan <i>Subdistrict</i>	SMP <i>Junior High School</i>		
	Podes 2014	Podes 2018	Podes 2019
(1)	(5)	(6)	(7)
Bumi Nabung	5	5	5
Putra Rumbia	2	2	2
Seputih Surabaya	7	7	7
Bandar Surabaya	4	4	4
Lampung Tengah	194	194	194

Lanjutan Tabel/*Continued Table* 4.1.10

Kecamatan Subdistrict	SMA Senior High School		
	Podes 2014	Podes 2018	Podes 2019
(1)	(8)	(9)	(10)
Padang Ratu	4	4	4
Selagai Lingga	2	2	2
Pubian	3	3	3
Anak Tuha	3	3	3
Anak Ratu Aji	3	3	3
Kali Rejo	5	5	5
Sendang Agung	2	2	2
Bangun Rejo	5	5	5
Gunung Sugih	4	4	4
Bekri	2	2	2
Bumi Ratu Nuban	2	2	2
Trimurjo	3	3	3
Punggur	3	3	3
Kota Gajah	3	3	3
Seputih Raman	7	7	7
Terbanggi Besar	6	6	6
Seputih Agung	5	5	5
Way Pengubuan	2	2	2
Terusan Nunyai	1	1	1
Seputih Mataram	4	4	4
Bandar Mataram	4	4	4
Seputih Banyak	4	4	4
Way Seputih	2	2	2
Rumbia	4	4	4

Lanjutan Tabel/*Continued Table* 4.1.10

Kecamatan Subdistrict	SMA Senior High School		
	Podes 2014	Podes 2018	Podes 2019
(1)	(8)	(9)	(10)
Bumi Nabung	3	3	3
Putra Rumbia	1	1	1
Seputih Surabaya	4	4	4
Bandar Surabaya	1	1	1
Lampung Tengah	92	92	92

Lanjutan Tabel/*Continued Table* 4.1.10

Kecamatan Subdistrict	SMK Vocational School		
	Podes 2014	Podes 2018	Podes 2019
(1)	(11)	(12)	(13)
Padang Ratu	4	4	4
Selagai Lingga	2	2	2
Pubian	2	2	2
Anak Tuha	2	2	2
Anak Ratu Aji	-	-	-
Kali Rejo	5	5	5
Sendang Agung	2	2	2
Bangun Rejo	2	2	2
Gunung Sugih	1	1	1
Bekri	1	1	1
Bumi Ratu Nuban	2	2	2
Trimurjo	1	1	1
Punggur	2	2	2
Kota Gajah	3	3	3
Seputih Raman	2	2	2
Terbanggi Besar	3	3	3
Seputih Agung	2	2	2
Way Pengubuan	2	2	2
Terusan Nunyai	1	1	1
Seputih Mataram	4	4	4
Bandar Mataram	3	3	3
Seputih Banyak	2	2	2
Way Seputih	-	-	-
Rumbia	3	3	3

Lanjutan Tabel/*Continued Table* 4.1.10

Kecamatan <i>Subdistrict</i>	SMK <i>Vocational School</i>		
	Podes 2014	Podes 2018	Podes 2019
(1)	(11)	(12)	(13)
Bumi Nabung	3	3	3
Putra Rumbia	1	1	1
Seputih Surabaya	2	2	2
Bandar Surabaya	2	2	2
Lampung Tengah	59	59	59

Lanjutan Tabel/*Continued Table* 4.1.10

Kecamatan <i>Subdistrict</i>	Perguruan Tinggi <i>University</i>		
	Podes 2014	Podes 2018	Podes 2019
(1)	(14)	(15)	(16)
Padang Ratu	-	-	-
Selagai Lingga	-	-	-
Pubian	-	-	-
Anak Tuha	1	1	1
Anak Ratu Aji	-	-	-
Kali Rejo	1	1	1
Sendang Agung	-	-	-
Bangun Rejo	-	-	-
Gunung Sugih	2	2	2
Bekri	-	-	-
Bumi Ratu Nuban	-	-	-
Trimurjo	-	-	-
Punggur	-	-	-
Kota Gajah	-	-	-
Seputih Raman	-	-	-
Terbanggi Besar	2	2	2
Seputih Agung	-	-	-
Way Pengubuan	-	-	-
Terusan Nunyai	-	-	-
Seputih Mataram	-	-	-
Bandar Mataram	-	-	-
Seputih Banyak	-	-	-
Way Seputih	-	-	-
Rumbia	-	-	-

Lanjutan Tabel/*Continued Table* 4.1.10

Kecamatan <i>Subdistrict</i>	Perguruan Tinggi <i>University</i>		
	Podes 2014	Podes 2018	Podes 2019
(1)	(14)	(15)	(16)
Bumi Nabung	-	-	-
Putra Rumbia	-	-	-
Seputih Surabaya	-	-	-
Bandar Surabaya	-	-	-
Lampung Tengah	6	6	6

Catatan/*Note*: ¹ Desa pada tabel ini termasuk Unit Permukiman Transmigrasi (UPT) yang masih dibina oleh kementerian terkait dan nagari di Kabupaten/Kota Sumatera Barat/*Villages in this table include Transmigration Settlement Unit which is still fostered by the relevant ministries and the nagari in the Province of Sumatera Barat*

Sumber/*Source*: BPS, Pendataan Potensi Desa (Podes)/ *BPS–Statistics Indonesia, Village Potential Data Collection*

Tabel 4.1.11
Table

Angka Partisipasi Murni (APM) dan Angka Partisipasi Kasar (APK) Menurut Jenjang Pendidikan di Kabupaten Lampung Tengah, 2018 dan 2019
Net Participation Rates and Gross Participation Rates by Educational Level in Lampung Tengah Regency, 2018 and 2019

Jenjang Pendidikan Educational Level	Angka Partisipasi Murni (APM) Net Participation Rates		Angka Partisipasi Kasar (APK) Gross Participation Rates	
	2018	2019	2018	2019
(1)	(2)	(3)	(4)	(5)
SD/MI Elementary School	99.13	99.50	112.23	106.43
SMP/MTs Junior High School	75.77	75.27	96.16	88.20
SMA/SMK/MA Senior High School	53.10	52.30	75.09	93.88
Universitas	10.65	9.71	20.37	15.27

Catatan/Note: ...

Sumber/Source: BPS, Survei Sosial Ekonomi Nasional (Susenas)/BPS-Statistics Indonesia, National Socioeconomic Survey

Tabel 4.1.12 **Persentase Penduduk Berumur 15 Tahun ke Atas yang Melek Huruf Menurut Kelompok Umur di Kabupaten Lampung Tengah, 2018 dan 2019**
Percentage of Literate People Aged 15 Years and Over by Age Group in Lampung Tengah Regency, 2018 and 2019

Kelompok Umur Age Group	2018	2019
(1)	(2)	(3)
15–19	100.00	100.00
20–24	100.00	99.65
25–29	100.00	100.00
30–34	100.00	100.00
35–39	100.00	100.00
40–44	100.00	100.00
45–49	99.60	98.49
50+	88.49	82.66
Jumlah/Total
15–24	100.00	99.82
15–44	100.00	99.94
15+	96.81	94.95
45+	91.54	86.66

Catatan/Note: ...

Sumber/Source: BPS, Survei Sosial Ekonomi Nasional (Susenas)/BPS-Statistics Indonesia, National Socioeconomic Survey

4.2 KESEHATAN HEALTH

Tabel 4.2.1 Jumlah Desa¹/Kelurahan Yang Memiliki Sarana Kesehatan Menurut Kecamatan, 2014, 2018 dan 2019
Number of Villages¹ Having Health Facilities by Subdistrict, 2014, 2018 dan 2019

Kecamatan Subdistrict	Rumah Sakit Hospital		
	Podes 2014	Podes 2018	Podes 2019
(1)	(2)	(3)	(4)
Padang Ratu	-	-	-
Selagai Lingga	-	-	-
Pubian	-	-	-
Anak Tuha	-	-	-
Anak Ratu Aji	-	-	-
Kali Rejo	2	2	2
Sendang Agung	-	-	-
Bangun Rejo	-	-	-
Gunung Sugih	2	2	2
Bekri	-	-	-
Bumi Ratu Nuban	-	-	-
Trimurjo	-	-	-
Punggur	-	-	-
Kota Gajah	-	-	-
Seputih Raman	-	-	-
Terbanggi Besar	5	5	5
Seputih Agung	-	-	-
Way Pengubuan	-	-	-
Terusan Nunyai	-	-	-
Seputih Mataram	-	-	-
Bandar Mataram	-	-	-
Seputih Banyak	-	-	-
Way Seputih	-	-	-
Rumbia	-	-	-

Lanjutan Tabel/*Continued Table 4.2.1*

Kecamatan <i>Subdistrict</i>	Rumah Sakit <i>Hospital</i>		
	Podes 2014	Podes 2018	Podes 2019
(1)	(2)	(3)	(4)
Bumi Nabung	-	-	-
Putra Rumbia	-	-	-
Seputih Surabaya	-	-	-
Bandar Surabaya	-	-	-
Lampung Tengah	9	9	9

Lanjutan Tabel/*Continued Table* 4.2.1

Kecamatan <i>Subdistrict</i>	Rumah Sakit Bersalin <i>Maternity Hospital</i>		
	Podes 2014	Podes 2018	Podes 2019
(1)	(5)	(6)	(7)
Padang Ratu	-	-	-
Selagai Lingga	-	-	-
Pubian	-	-	-
Anak Tuha	-	-	-
Anak Ratu Aji	-	-	-
Kali Rejo	-	-	-
Sendang Agung	-	-	-
Bangun Rejo	-	-	-
Gunung Sugih	-	-	-
Bekri	-	-	-
Bumi Ratu Nuban	-	-	-
Trimurjo	-	-	-
Punggur	-	-	-
Kota Gajah	-	-	-
Seputih Raman	-	-	-
Terbanggi Besar	-	-	-
Seputih Agung	-	-	-
Way Pengubuan	-	-	-
Terusan Nunyai	-	-	-
Seputih Mataram	-	-	-
Bandar Mataram	-	-	-
Seputih Banyak	-	-	-
Way Seputih	-	-	-
Rumbia	-	-	-

Lanjutan Tabel/*Continued Table 4.2.1*

Kecamatan <i>Subdistrict</i>	Rumah Sakit Bersalin <i>Maternity Hospital</i>		
	Podes 2014	Podes 2018	Podes 2019
(1)	(5)	(6)	(7)
Bumi Nabung	-	-	-
Putra Rumbia	-	-	-
Seputih Surabaya	-	-	-
Bandar Surabaya	-	-	-
Lampung Tengah	0	0	0

Lanjutan Tabel/*Continued Table* 4.2.1

Kecamatan <i>Subdistrict</i>	Poliklinik <i>Polyclinic</i>		
	Podes 2014	Podes 2018	Podes 2019
(1)	(8)	(9)	(10)
Padang Ratu	3	3	3
Selagai Lingga	1	1	1
Pubian	1	1	1
Anak Tuha	-	-	-
Anak Ratu Aji	-	-	-
Kali Rejo	3	3	3
Sendang Agung	3	3	3
Bangun Rejo	1	1	1
Gunung Sugih	1	1	1
Bekri	1	1	1
Bumi Ratu Nuban	-	-	-
Trimurjo	-	-	-
Punggur	1	1	1
Kota Gajah	2	2	2
Seputih Raman	2	2	2
Terbanggi Besar	4	4	4
Seputih Agung	2	2	2
Way Pengubuan	2	2	2
Terusan Nunyai	1	1	1
Seputih Mataram	-	-	-
Bandar Mataram	4	4	4
Seputih Banyak	3	3	3
Way Seputih	1	1	1
Rumbia	1	1	1

Lanjutan Tabel/*Continued Table* 4.2.1

Kecamatan <i>Subdistrict</i>	Poliklinik <i>Polyclinic</i>		
	Podes 2014	Podes 2018	Podes 2019
(1)	(8)	(9)	(10)
Bumi Nabung	-	-	-
Putra Rumbia	1	1	1
Seputih Surabaya	1	1	1
Bandar Surabaya	-	-	-
Lampung Tengah	39	39	39

Lanjutan Tabel/*Continued Table* 4.2.1

Kecamatan Subdistrict	Puskesmas Public Health Center		
	Podes 2014	Podes 2018	Podes 2019
(1)	(11)	(12)	(13)
Padang Ratu	2	2	2
Selagai Lingga	1	1	1
Pubian	2	2	2
Anak Tuha	2	2	2
Anak Ratu Aji	1	1	1
Kali Rejo	2	2	2
Sendang Agung	1	1	1
Bangun Rejo	2	2	2
Gunung Sugih	2	2	2
Bekri	1	1	1
Bumi Ratu Nuban	1	1	1
Trimurjo	2	2	2
Punggur	1	1	1
Kota Gajah	2	2	2
Seputih Raman	2	2	2
Terbanggi Besar	2	2	2
Seputih Agung	1	1	1
Way Pengubuan	1	1	1
Terusan Nunyai	1	1	1
Seputih Mataram	1	1	1
Bandar Mataram	2	2	2
Seputih Banyak	1	1	1
Way Seputih	1	1	1
Rumbia	1	1	1

Lanjutan Tabel/*Continued Table 4.2.1*

Kecamatan <i>Subdistrict</i>	Puskesmas <i>Public Health Center</i>		
	Podes 2014	Podes 2018	Podes 2019
(1)	(11)	(12)	(13)
Bumi Nabung	1	1	1
Putra Rumbia	1	1	1
Seputih Surabaya	1	1	1
Bandar Surabaya	1	1	1
Lampung Tengah	39	39	39

Lanjutan Tabel/*Continued Table 4.2.1*

Kecamatan <i>Subdistrict</i>	Puskesmas Pembantu <i>Subsidiary of Public Health Center</i>		
	Podes 2014	Podes 2018	Podes 2019
(1)	(14)	(15)	(16)
Padang Ratu	6	6	6
Selagai Lingga	3	3	3
Pubian	5	5	5
Anak Tuha	5	5	5
Anak Ratu Aji	5	5	5
Kali Rejo	7	7	7
Sendang Agung	4	4	4
Bangun Rejo	3	3	3
Gunung Sugih	8	8	8
Bekri	6	6	6
Bumi Ratu Nuban	6	6	6
Trimurjo	5	5	5
Punggur	3	3	3
Kota Gajah	1	1	1
Seputih Raman	4	4	4
Terbanggi Besar	5	5	5
Seputih Agung	3	3	3
Way Pengubuan	6	6	6
Terusan Nunyai	3	3	3
Seputih Mataram	6	6	6
Bandar Mataram	7	7	7
Seputih Banyak	2	2	2
Way Seputih	2	2	2
Rumbia	2	2	2

Lanjutan Tabel/*Continued Table* 4.2.1

Kecamatan <i>Subdistrict</i>	Puskesmas Pembantu <i>Subsidiary of Public Health Center</i>		
	Podes 2014	Podes 2018	Podes 2019
(1)	(14)	(15)	(16)
Bumi Nabung	4	4	4
Putra Rumbia	4	4	4
Seputih Surabaya	5	5	5
Bandar Surabaya	4	4	4
Lampung Tengah	124	124	124

Lanjutan Tabel/*Continued Table* 4.2.1

Kecamatan <i>Subdistrict</i>	Apotek <i>Pharmacy</i>		
	Podes 2014	Podes 2018	Podes 2019
(1)	(17)	(18)	(19)
Padang Ratu	1	1	1
Selagai Lingga	-	-	-
Pubian	-	-	-
Anak Tuha	-	-	-
Anak Ratu Aji	-	-	-
Kali Rejo	2	2	2
Sendang Agung	2	2	2
Bangun Rejo	1	1	1
Gunung Sugih	3	3	3
Bekri	1	1	1
Bumi Ratu Nuban	1	1	1
Trimurjo	1	1	1
Punggur	2	2	2
Kota Gajah	3	3	3
Seputih Raman	1	1	1
Terbanggi Besar	4	4	4
Seputih Agung	1	1	1
Way Pengubuan	1	1	1
Terusan Nunyai	1	1	1
Seputih Mataram	2	2	2
Bandar Mataram	2	2	2
Seputih Banyak	2	2	2
Way Seputih	-	-	-
Rumbia	2	2	2

Lanjutan Tabel/*Continued Table* 4.2.1

Kecamatan Subdistrict	Apotek Pharmacy		
	Podes 2014	Podes 2018	Podes 2019
(1)	(17)	(18)	(19)
Bumi Nabung	-	-	-
Putra Rumbia	1	1	1
Seputih Surabaya	2	2	2
Bandar Surabaya	1	1	1
Lampung Tengah			

Catatan/Note: ¹ Desa pada tabel ini termasuk Unit Permukiman Transmigrasi (UPT) yang masih dibina oleh kementerian terkait dan nagari di Kabupaten/Kota Sumatera Barat/Villages in this table include Transmigration Settlement Unit which is still fostered by the relevant ministries and the nagari in the Province of Sumatera Barat

Sumber/Source: BPS, Pendataan Potensi Desa (Podes)/BPS-Statistics Indonesia, Village Potential Data Collecting

Tabel 4.2.2 Jumlah Tenaga Kesehatan Menurut Kecamatan, 2019
Table 4.2.2 Number of Medical Personnel by Subdistrict, 2019

Kecamatan Subdistrict	Dokter Doctor	Perawat Nurse	Bidan Midwife	Farmasi Pharmaceutical	Ahli Gizi Nutritionist
(1)	(2)	(3)	(4)	(5)	(6)
Padang Ratu	5	14	19	1	11
Selagai Lingga	3	7	16	1	3
Pubian	2	16	15	2	10
Anak Tuha	2	13	11	1	7
Anak Ratu Aji	2	8	8	...	5
Kali Rejo	4	32	25	1	8
Sendang Agung	3	15	22	1	2
Bangun Rejo	4	23	26	...	3
Gunung Sugih	6	19	34	5	5
Bekri	2	6	14	1	4
Bumi Ratu Nuban	4	22	16	1	5
Trimurjo	3	34	50	2	12
Punggur	5	14	24	1	7
Kota Gajah	4	25	29	4	6
Seputih Raman	3	30	34	28	7
Terbanggi Besar	6	28	37	3	13
Seputih Agung	3	18	21	2	...
Way Pengubuan	2	12	11	...	8
Terusan Nunyai	3	19	22	2	4
Seputih Mataram	3	12	19	1	6
Bandar Mataram	4	22	30	1	8

Lanjutan Tabel/*Continued Table 4.2.2*

Kecamatan <i>Subdistrict</i>	Dokter <i>Doctor</i>	Perawat <i>Nurse</i>	Bidan <i>Midwife</i>	Farmasi <i>Pharma- ceutical</i>	Ahli Gizi <i>Nutritionist</i>
(1)	(2)	(3)	(4)	(5)	(6)
Seputih Banyak	2	17	21	...	5
Way Seputih	2	...	9	8	...
Rumbia	1	11	21	...	5
Bumi Nabung	1	9	9	1	2
Putra Rumbia	1	8	9	1	4
Seputih Surabaya	2	15	24	1	4
Bandar Surabaya	3	13	16	1	4
Lampung Tengah	86	471	591	37	165

Catatan/*Note*: ...Sumber/*Source*: Dinas Kesehatan Kabupaten Lampung Tengah/*Health Service of Lampung Tengah Regency*

Tabel
Table 4.2.3

Jumlah Rumah Sakit Umum, Rumah Sakit Khusus, Rumah Sakit/Rumah Bersalin, Puskesmas, Klinik/Balai Kesehatan, Posyandu, dan Polindes Menurut Kecamatan, 2018 dan 2019

Number of General Hospital, Special Hospital, Maternity Hospital and Public Health Center, Medical Clinic, Integrated Service Post, Village maternity Cottage by Subdistrict, 2018 and 2019

Kecamatan Subdistrict	Rumah Sakit Umum General Hospital		Rumah Sakit Khusus Special Hospital	
	2018	2019	2018	2019
(1)	(2)	(3)	(4)	(5)
Padang Ratu	-	-	-	-
Selagai Lingga	-	-	-	-
Pubian	-	-	-	-
Anak Tuha	-	-	-	-
Anak Ratu Aji	-	-	-	-
Kali Rejo	2	2	-	-
Sendang Agung	-	-	-	-
Bangun Rejo	-	-	-	-
Gunung Sugih	2	2	-	-
Bekri	-	-	-	-
Bumi Ratu Nuban	-	-	-	-
Trimurjo	-	-	-	-
Punggur	-	-	-	-
Kota Gajah	-	-	-	-
Seputih Raman	-	-	-	-
Terbanggi Besar	5	5	-	-
Seputih Agung	-	-	-	-
Way Pengubuan	-	-	-	-

Lanjutan Tabel/Continued Table 4.2.3

Kecamatan Subdistrict	Rumah Sakit Umum General Hospital		Rumah Sakit Khusus Special Hospital	
	2018	2019	2018	2019
(1)	(2)	(3)	(4)	(5)
Terusan Nunyai	-	-	-	-
Seputih Mataram	-	-	-	-
Bandar Mataram	-	-	-	-
Seputih Banyak	-	-	-	-
Way Seputih	-	-	-	-
Rumbia	-	-	-	-
Bumi Nabung	-	-	-	-
Putra Rumbia	-	-	-	-
Seputih Surabaya	-	-	-	-
Bandar Surabaya	-	-	-	-
Lampung Tengah	9	9	-	-

Lanjutan Tabel/*Continued Table* 4.2.3

Kecamatan Subdistrict	Rumah Sakit Bersalin/ Rumah Bersalin Maternity Hospital		Puskesmas Public Health Center	
	2018	2019	2018	2019
(1)	(6)	(7)	(8)	(9)
Padang Ratu	-	-	2	2
Selagai Lingga	-	-	1	1
Pubian	-	-	2	2
Anak Tuha	-	-	2	2
Anak Ratu Aji	-	-	1	1
Kali Rejo	-	-	2	2
Sendang Agung	-	-	1	1
Bangun Rejo	-	-	2	2
Gunung Sugih	-	-	2	2
Bekri	-	-	1	1
Bumi Ratu Nuban	-	-	1	1
Trimurjo	-	-	2	2
Punggur	-	-	1	1
Kota Gajah	-	-	2	2
Seputih Raman	-	-	2	2
Terbanggi Besar	-	-	2	2
Seputih Agung	-	-	1	1

Lanjutan Tabel/Continued Table 4.2.3

Kecamatan Subdistrict	Rumah Sakit Bersalin/ Rumah Bersalin Maternity Hospital		Puskesmas Public Health Center	
	2018	2019	2018	2019
(1)	(6)	(7)	(8)	(9)
Way Pengubuan	-	-	1	1
Terusan Nunyai	-	-	1	1
Seputih Mataram	-	-	1	1
Bandar Mataram	-	-	2	2
Seputih Banyak	-	-	1	1
Way Seputih	-	-	1	1
Rumbia	-	-	1	1
Bumi Nabung	-	-	1	1
Putra Rumbia	-	-	1	1
Seputih Surabaya	-	-	1	1
Bandar Surabaya	-	-	1	1
Lampung Tengah	-	-	39	39

Lanjutan Tabel/*Continued Table* 4.2.3

Kecamatan Subdistrict	Klinik/Balai Kesehatan Medical Clinic		Posyandu Integrated Service Post		Polindes Village Maternity Cottage	
	2018	2019	2018	2019	2018	2019
(1)	(10)	(11)	(12)	(13)	(14)	(15)
Padang Ratu	3	-	75	78	15	15
Selagai Lingga	1	1	41	41	14	14
Pubian	1	-	70	69	20	20
Anak Tuha	-	-	48	48	12	12
Anak Ratu Aji	-	-	23	23	6	6
Kali Rejo	3	3	135	130	17	17
Sendang Agung	3	2	52	55	9	9
Bangun Rejo	1	1	71	72	17	17
Gunung Sugih	1	-	71	69	11	11
Bekri	1	-	23	24	8	8
Bumi Ratu Nuban	-	-	37	37	10	10
Trimurjo	-	-	58	66	11	11
Punggur	1	1	56	56	9	9
Kota Gajah	2	1	45	45	7	7
Seputih Raman	2	1	75	75	14	14
Terbanggi Besar	4	2	82	82	7	7
Seputih Agung	2	-	55	55	10	10

Lanjutan Tabel/Continued Table 4.2.3

Kecamatan Subdistrict	Klinik/Balai Kesehatan Medical Clinic		Posyandu Integrated Service Post		Polindes Village Maternity Cottage	
	2018	2019	2018	2019	2018	2019
(1)	(10)	(11)	(12)	(13)	(14)	(15)
Way Pengubuan	2	2	32	34	8	8
Terusan Nunyai	1	1	35	35	7	7
Seputih Mataram	-	1	60	60	12	12
Bandar Mataram	4	4	56	47	12	12
Seputih Banyak	3	2	46	46	13	13
Way Seputih	1	1	26	26	6	6
Rumbia	1	2	42	33	9	9
Bumi Nabung	-	1	28	30	10	10
Putra Rumbia	1		30	28	7	7
Seputih Surabaya	1	1	47	46	13	13
Bandar Surabaya	-		37	37	10	10
Lampung Tengah	39	27	1 456	1 447	304	304

Catatan/Note: ...

Sumber/Source: Kementerian Kesehatan, Profil Kesehatan Indonesia/Ministry of Health, Health Profile of Indonesia

4.3 AGAMA RELIGION

Tabel 4.3.1 Jumlah Penduduk Menurut Kecamatan dan Agama yang Dianut, 2019
Population by Subdistrict and Religion, 2019

Kecamatan Subdistrict	Islam	Protestan Protestant	Katolik Catholic	Hindu	Budha Buddha	Lainnya Others
(1)	(2)	(3)	(4)	(5)	(6)	(7)
Padang Ratu	49 991	674	329	283	19	-
Selagai Lingga	35 018	324	979	1 157	-	-
Pubian	38 429	327	1 175	561	56	-
Anak Tuha	38 782	64	462	-	-	-
Anak Ratu Aji	16 540	90	193	41	121	-
Kali Rejo	61 859	994	1 986	682	150	-
Sendang Agung	41 806	1 407	27	550	-	-
Bangun Rejo	50 827	437	691	-	-	-
Gunung Sugih	64 613	454	791	12	6	-
Bekri	29 523	192	120	-	105	-
Bumi Ratu Nuban	28 090	106	215	166	226	-
Trimurjo	49 122	447	290	728	16	-
Punggur	36 902	298	1 340	4	19	8
Kota Gajah	31 466	258	235	78	87	-
Seputih Raman	37 214	894	840	8 538	434	-
Terbanggi Besar	173 592	5 496	3 794	1 747	1 651	-
Seputih Agung	47 287	726	862	49	36	-
Way Pengubuan	35 978	469	646	1 067	-	-
Terusan Nunyai	55 637	1 958	1 890	444	208	-
Seputih Mataram	38 753	1 506	2 659	9 139	8	-
Bandar Mataram	69 583	1 075	751	2 167	-	-
Seputih Banyak	36 498	263	847	7 540	7	-
Way Seputih	18 117	32	32	795	-	-
Rumbia	32 592	211	394	4 809	6	-
Bumi Nabung	32 822	136	59	364	5	-

Lanjutan Tabel/*Continued Table* 4.3.1

Kecamatan Subdistrict	Islam	Protestan Protestant	Katolik Catholic	Hindu	Budha Buddha	Lainnya Others
(1)	(2)	(3)	(4)	(5)	(6)	(7)
Putra Rumbia	17 059	40	98	2 713	-	-
Seputih Surabaya	46 981	618	656	413	100	-
Bandar Surabaya	37 090	551	61	630	69	-
Lampung Tengah	1 252 171	20 047	22 422	44 677	3 329	8

Catatan/Note: ...

Sumber/Source: Kantor Kementerian Agama Lampung Tengah/ *The Ministry of Religion Lampung Tengah Regency*

Tabel
Table 4.3.2**Jumlah Tempat Peribadatan Menurut Kecamatan,
2019**
**Number of Places of Worship by Subdistrict and Religion,
2019**

Kecamatan Subdistrict	Masjid Mosque	Mushola Pray Room	Gereja Protestan Protestant Church	Gereja Katholik Catholic Church	Pura Temple	Vihara
(1)	(2)	(3)	(4)	(5)	(6)	(7)
Padang Ratu	94	214	7	-	7	1
Selagai Lingga	66	81	3	1	8	-
Pubian	88	112	3	-	3	1
Anak Tuha	65	96	5	2	-	-
Anak Ratu Aji	30	33	1	1	3	-
Kali Rejo	106	180	7	7	5	1
Sendang Agung	50	108	1	3	2	-
Bangun Rejo	95	133	3	-	-	-
Gunung Sugih	81	152	6	1	-	-
Bekri	40	76	4	-	2	3
Bumi Ratu Nuban	47	95	2	2	2	1
Trimurjo	70	139	3	3	4	-
Punggur	55	114	2	2	-	-
Kota Gajah	44	103	5	-	-	-
Seputih Raman	58	102	7	1	58	3
Terbanggi Besar	109	215	9	3	5	2
Seputih Agung	48	131	4	4	1	1
Way Pengubuan	37	74	4	1	6	-
Terusan Nunyai	34	58	8	6	4	2
Seputih Mataram	46	88	3	3	7	-
Bandar Mataram	88	165	5	-	7	-
Seputih Banyak	78	92	2	4	45	-
Way Seputih	51	53	2	-	1	-
Rumbia	63	44	4	2	10	-
Bumi Nabung	54	84	3	1	5	-

Lanjutan Tabel/*Continued Table 4.3.2*

Kecamatan Subdistrict	Masjid Mosque	Mushola Pray Room	Gereja Protestan Protestant Church	Gereja Katholik Catholic Church	Pura Temple	Vihara
(1)	(2)	(3)	(4)	(5)	(6)	(7)
Putra Rumbia	41	48	2	1	22	-
Seputih Surabaya	73	111	4	5	3	2
Bandar Surabaya	86	97	5	2	5	2
Lampung Tengah	1 797	2 998	114	55	215	19

Catatan/Note: ...

Sumber/Source: Kantor Kementerian Agama Lampung Tengah/ *The Ministry of Religion Lampung Tengah Regency*

Tabel
Table 4.3.3**Jumlah Desa¹/Kelurahan yang Mengalami Bencana Alam²
Menurut Kecamatan, 2014, 2018 dan 2019**
**Number of Villages¹ that Had Natural Disaster² by
Subdistrict, 2014, 2018 dan 2019**

Kecamatan Subdistrict	Banjir/Flood		
	2011	2014	2018
(1)	(2)	(3)	(4)
Padang Ratu	-	-	-
Selagai Lingga	-	7	-
Pubian	-	5	9
Anak Tuha	-	2	-
Anak Ratu Aji	-	-	-
Kali Rejo	-	8	3
Sendang Agung	-	1	-
Bangun Rejo	-	-	1
Gunung Sugih	-	3	-
Bekri	-	4	4
Bumi Ratu Nuban	-	2	-
Trimurjo	-	3	-
Punggur	-	-	-
Kota Gajah	-	-	-
Seputih Raman	-	1	-
Terbanggi Besar	-	2	4
Seputih Agung	-	7	-
Way Pengubuan	-	1	-
Terusan Nunyai	-	5	-
Seputih Mataram	-	1	-
Bandar Mataram	-	1	2
Seputih Banyak	-	-	-
Way Seputih	-	-	-
Rumbia	-	-	-
Bumi Nabung	-	2	-

Lanjutan Tabel/*Continued Table* 4.3.3

Kecamatan Subdistrict	Banjir/Flood		
	2011	2014	2018
(1)	(2)	(3)	(4)
Putra Rumbia	-	-	-
Seputih Surabaya	-	5	3
Bandar Surabaya	-	9	-
Lampung Tengah	-	69	26

Lanjutan Tabel/*Continued Table 4.3.3*

Kecamatan Subdistrict	Gempa Bumi/ <i>Earthquake</i>		
	2011	2014	2018
(1)	(5)	(6)	(7)
Padang Ratu	-	-	-
Selagai Lingga	-	-	-
Pubian	-	-	-
Anak Tuha	-	-	-
Anak Ratu Aji	-	-	-
Kali Rejo	-	-	-
Sendang Agung	-	-	-
Bangun Rejo	-	-	-
Gunung Sugih	-	-	-
Bekri	-	-	-
Bumi Ratu Nuban	-	-	-
Trimurjo	-	-	-
Punggur	-	-	-
Kota Gajah	-	-	-
Seputih Raman	-	-	-
Terbanggi Besar	-	-	-
Seputih Agung	-	-	-
Way Pengubuan	-	-	-
Terusan Nunyai	-	-	-
Seputih Mataram	-	-	-
Bandar Mataram	-	-	-
Seputih Banyak	-	-	-
Way Seputih	-	-	-
Rumbia	-	-	-
Bumi Nabung	-	-	-

Lanjutan Tabel/*Continued Table 4.3.3*

Kecamatan Subdistrict	Gempa Bumi/ <i>Earthquake</i>		
	2011	2014	2018
(1)	(5)	(6)	(7)
Putra Rumbia	-	-	-
Seputih Surabaya	-	-	-
Bandar Surabaya	-	-	-
Lampung Tengah	-	-	-

Lanjutan Tabel/*Continued Table* 4.3.3

Kecamatan Subdistrict	Tanah Longsor/ <i>Landslide</i>		
	2011	2014	2018
(1)	(8)	(9)	(10)
Padang Ratu	-	-	-
Selagai Lingga	-	1	-
Pubian	-	2	-
Anak Tuha	-	-	-
Anak Ratu Aji	-	-	-
Kali Rejo	-	-	-
Sendang Agung	-	-	-
Bangun Rejo	-	-	-
Gunung Sugih	-	-	-
Bekri	-	-	-
Bumi Ratu Nuban	-	-	-
Trimurjo	-	-	-
Punggur	-	-	-
Kota Gajah	-	-	-
Seputih Raman	-	-	-
Terbanggi Besar	-	-	-
Seputih Agung	-	-	-
Way Pengubuan	-	-	-
Terusan Nunyai	-	-	-
Seputih Mataram	-	-	-
Bandar Mataram	-	-	-
Seputih Banyak	-	-	-
Way Seputih	-	-	-
Rumbia	-	-	-
Bumi Nabung	-	-	-

Lanjutan Tabel/Continued Table 4.3.3

Kecamatan Subdistrict	Tanah Longsor/Landslide		
	2011	2014	2018
(1)	(8)	(9)	(10)
Putra Rumbia	-	-	-
Seputih Surabaya	-	-	-
Bandar Surabaya	-	-	-
Lampung Tengah	-	3	-

Catatan/Note: ¹ Desa pada tabel ini termasuk Unit Permukiman Transmigrasi (UPT) yang masih dibina oleh kementerian terkait dan nagari di Kabupaten/Kota Sumatera Barat/Villages in this table are included in Transmigration Settlement Unit which is still fostered by the relevant ministries and the nagari in the Province of Sumatera Barat

² Terjadi dalam tiga tahun terakhir sampai dengan saat pencacahan/Occurred during the last three years by the time of enumeration

Sumber/Source: BPS, Pendataan Potensi Desa (Podes)/BPS-Statistics Indonesia, Village Potential Data Collecting

Tabel 4.3.4 Perkembangan Jumlah Jamaah Haji per Tahun di Kabupaten Lampung Tengah, 2014-2019
Growth of the Number Jamaah Haji in Lampung Tengah Regency, 2014-2019

<i>Tahun Years</i>	<i>Berangkat Went</i>	<i>Wafat Dead</i>	<i>Kembali Return</i>
(1)	(2)	(3)	(4)
2015 M/1435 H	914	3	911
2016 M/1436 H	760	3	757
2017 M/1437 H	1020	6	1 014
2018 M/1438 H	1 328	5	1 323
2019 M/1439 H	1 353	1	1 352

Sumber: Kantor Kementerian Agama Lampung Tengah/*The Ministry of Religion Lampung Tengah Regency*

Tabel
Table 4.3.5

Banyaknya pengesahan Nikah, Talak, Cerai dan Ijin Poligami Menurut Kecamatan di Kabupaten Lampung Tengah, 2019

Number of Marriage, Divorce and Poligamy by Subdistrict in Lampung Tengah Regency, 2019

Kecamatan Subdistrict	Pengesahan Nikah Marriage	Cerai Talak Divorce	Cerai Gugat Divorce	Ijin Poligami Poligamy
(1)	(2)	(3)	(4)	(5)
1. Padang Ratu
2. Selagai Lingga
3. Pubian
4. Anak Tuha
5. Anak Ratu Aji
6. Kalirejo
7. Sendang Agung
8. Bangun Rejo
9. Gunung Sugih
10. Bekri
11. Bumi Ratu Nuban
12. Trimurjo
13. Punggur
14. Kota Gajah
15. Seputih Raman
16. Terbanggi Besar
17. Seputih Agung
18. Way Pengubuan
19. Terusan Nunyai
20. Seputih Mataram
21. Bandar Mataram
22. Seputih Banyak
23. Way Seputih

Kecamatan <i>Subdistrict</i>	Pengesahan Nikah <i>Marriage</i>	Cerai Talak <i>Divorce</i>	Cerai Gugat <i>Divorce</i>	Ijin Poligami <i>Poligamy</i>
(1)	(2)	(3)	(4)	(5)
24. Rumbia
25. Bumi Nabung
26. Putra Rumbia
27. Seputih Surabaya
28. Bandar Surabaya
Lampung Tengah

Sumber: Pengadilan Agama Lampung Tengah
Source: *Religious Court Office Lampung Tengah*

Tabel 4.3.6 Banyaknya Nikah, Talak, Cerai dan Ijin Poligami per Bulan di Kabupaten Lampung Tengah, 2019
Table 4.3.6 Number of Marriage, Divorce and Poligami per Month in Lampung Tengah Regency, 2019

Bulan Month	Pengesahan Nikah Marriage	Cerai Talak Divorce	Cerai Gugat Divorce	Ijin Poligami Polygamy
(1)	(2)	(3)	(4)	(5)
Januari/January
Februari/February
Maret/March
April/April
Mei/May
Juni/June
Juli/July
Agustus/August
September/September
Oktober/October
Nopember/November
Desember/December
Lampung Tengah	-	-	-	-

Sumber: Pengadilan Agama Lampung Tengah
 Source: Religious Court Office Lampung Tengah

4.4 KEMISKINAN PROVERTY

Tabel 4.4.1 Garis Kemiskinan dan Penduduk Miskin di Kabupaten Lampung Tengah, 2014-2019
Poverty Line and Poor People in Lampung Tengah Regency, 2014-2019

Tahun Year	"Garis Kemiskinan Poverty Line (Rp/Kapita/Bulan) (Rp/Capita/ Month)"	Penduduk Miskin/Number of Poor People	
		Jumlah Total	Persentase Percentage
(1)	(2)	(3)	(4)
2014	326 613	161 550	13.13
2015	336 449	164 400	13.30
2016	362 475	165 670	13.28
2017	373 980	162 380	12.90
2018	385 132	160 120	12.62
2019	394 338	153 840	12.03

Sumber : BPS Provinsi Lampung/BPS-Statistics of Lampung Province

Tabel 4.4.2 Indeks Kedalaman Kemiskinan dan Indeks Keparahan Kemiskinan di Kabupaten Lampung Tengah, 2012–2019
Table *Poverty Gap Index and Poverty Severity Index in Lampung Tengah Regency, 2012–2019*

Tahun Year	Indeks Kedalaman Kemiskinan Poverty Gap Index	Indeks Keparahan Kemiskinan Poverty Severity Index
(1)	(2)	(3)
2012	2.52	0.63
2013	2.14	0.57
2014	1.85	0.41
2015	2.41	0.59
2016	2.15	0.58
2017	1.99	0.45
2018	1.62	0.32
2019	2.09	0.51

Catatan/Note: ...

Sumber/Source: .BPS, Survei Sosial Ekonomi Nasional Maret/BPS-Statistics Indonesia, March National Socioeconomic Survey

**Tabel
Table** 4.4.3

**Banyaknya Keluarga Menurut Tahapan Keluarga
Sejahtera dan Kecamatan di Kabupaten Lampung Tengah,
2019**
*Number of Family by Level Family Welfare Status and
Subdistrict in Lampung Tengah Regency, 2019*

Kecamatan Subdistrict	Keluarga Sejahtera	Pra Sejahtera Pre Prosperous	Keluarga Sejahtera 1 Family Welfare 1	Keluarga Sejahtera 2 Family Welfare 2
(1)	(2)	(3)	(4)	(5)
1. Padang Ratu	11496	3 031	5 521	2 944
2. Selagai Lingga	6112	1 095	3 371	1 646
3. Pubian	10149	1 270	5 765	3 114
4. Anak Tuha	9696	1 964	4 917	2 815
5. Anak Ratu Aji	4575	746	2 337	1 492
6. Kalirejo	12220	1 642	6 805	3 773
7. Sendang Agung	9179	1 793	4 734	2 652
8. Bangun Rejo	15540	2 105	8 755	4 680
9. Gunung Sugih	11628	2 584	6 418	2 626
10. Bekri	6350	723	3 582	2 045
11. Bumi Ratu Nuban	5978	1 591	2 757	1 630
12. Trimurjo	11268	1 544	6 362	3 362
13. Punggur	10086	1 227	5 795	3 064
14. Kota Gajah	7028	1 193	3 065	2 770
15. Seputih Raman	9646	1 201	5 314	3 131
16. Terbanggi Besar	9012	1 582	5 054	2 376
17. Seputih Agung	9711	1 375	5 411	2 925
18. Way Pengubuan	7693	895	3 297	3 501
19. Terusan Nunyai	10948	1 450	6 089	3 409
20. Seputih Mataram	8402	1 449	4 952	2 001
21. Bandar Mataram	13541	4 264	5 474	3 803

Lanjutan tabel 4.4.3

Kecamatan Subdistrict	Keluarga Sejahtera	Pra Sejahtera Pre Prosperous	Keluarga Sejahtera 1 Family Welfare 1	Keluarga Sejahtera 2 Family Welfare 2
(1)	(2)	(3)	(4)	(5)
22. Seputih Banyak	10140	1 067	5 874	3 199
23. Way Seputih	5141	1 129	3 077	935
24. Rumbia	7756	1 291	4 341	2 124
25. Bumi Nabung	6753	1 745	3 570	1 438
26. Putra Rumbia	4512	710	2 501	1 301
27. Seputih Surabaya	9119	1 363	5 241	2 515
28. Bandar Surabaya	9540	1 822	5 003	2 715
Lampung Tengah	253219	43 851	135 382	73 986

Sumber: Dinas Pengendalian Penduduk dan Keluarga Berencana Badan Kabupaten Lampung Tengah/*Population Control and Family Planning Service of Lampung Tengah Regency*

4.5 SOSIAL LAINNYA OTHER SOCIAL AFFAIRS

- Kriminalitas/Crime

Tabel 4.5.1 Jumlah Tindak Pidana Menurut Kepolisian Resort di Kabupaten Lampung Tengah, 2017-2019
Number of Reported Criminal Cases by District Police Office in Lampung Tengah Regency, 2017-2019

Kepolisian Resort District Police Office	2017	2018	2019
(1)	(2)	(3)	(4)
1. Padang Ratu	46	35	41
2. Selagai Lingga	9	6	5
3. Pubian	-	-	
4. Anak Tuha	-	-	
5. Anak Ratu Aji	-	-	
6. Kalirejo	18	9	11
7. Sendang Agung	-	-	
8. Bangun Rejo	8	10	7
9. Gunung Sugih	69	40	21
10. Bekri	-	-	
11. Bumi Ratu Nuban	-	-	
12. Trimurjo	23	10	18
13. Punggur	33	15	11
14. Kota Gajah	-	-	
15. Seputih Raman	4	-	12
16. Terbanggi Besar	128	146	164
17. Seputih Agung	-	-	
18. Way Pengubuan	12	9	6
19. Terusan Nunyai	48	28	32
20. Seputih Mataram	32	20	25
21. Bandar Mataram	-	-	
22. Seputih Banyak	13	12	8
23. Way Seputih	-	-	

Lanjutan tabel 4.5.1

Kepolisian Resort District Police Office	2017	2018	2019
(1)	(2)	(3)	(4)
24. Rumbia	26	11	10
25. Bumi Nabung	-	-	
26. Putra Rumbia	-	-	
27. Seputih Surabaya	13	8	15
28. Bandar Surabaya	-	-	
29. Sat Reskrim Polres	189	151	156
Lampung Tengah	471	510	542

Sumber: Kepolisian Resort Lampung Tengah/District Level Police of Lampung Tengah

**Tabel
Table** 4.5.2

**Persentase Penyelesaian Tindak Pidana Menurut
Kepolisian Resort di Kabupaten Lampung Tengah, 2017-
2019**
*Percentage of Crime Clearance Rate by District Police Office
in Lampung Tengah Regency, 2017 2019*

Kepolisian Resort District Police Office	2017	2018	2019
(1)	(2)	(3)	(4)
1. Padang Ratu	34	24	28
2. Selagai Lingga	5	4	4
3. Pubian	-	-	
4. Anak Tuha	-	-	
5. Anak Ratu Aji	-	-	
6. Kalirejo	16	6	9
7. Sendang Agung			
8. Bangun Rejo	9	9	8
9. Gunung Sugih	30	29	15
10. Bekri	-	-	
11. Bumi Ratu Nuban	-	-	
12. Trimurjo	10	4	8
13. Punggur	20	8	10
14. Kota Gajah	-	-	
15. Seputih Raman	5	1	8
16. Terbanggi Besar	72	90	82
17. Seputih Agung	-	-	
18. Way Pengubuan	12	11	8
19. Terusan Nunyai	25	21	34
20. Seputih Mataram	24	19	32
21. Bandar Mataram	-	-	
22. Seputih Banyak	11	11	10
23. Way Seputih	-	-	

Lanjutan tabel 4.5.2

Kepolisian Resort District Police Office	2017	2018	2019
(1)	(2)	(3)	(4)
24. Rumbia	32	11	8
25. Bumi Nabung	-	-	
26. Putra Rumbia	-	-	
27. Seputih Surabaya	15	7	13
28. Bandar Surabaya	-	-	
29. Sat Reskrim Polres	115	120	117
Lampung Tengah	435	375	394

Sumber: Kepolisian Resort Lampung Tengah/ District Level Police of Lampung Tengah

Tabel 4.5.3 Jumlah Pelaku Kejahatan di Kabupaten Lampung Tengah yang Tertangkap oleh Polres Lampung Tengah, 2015-2019
Number of Criminals in Lampung Tengah Regency Arrested by District Level Police of Lampung Tengah, 2015-2019

Uraian/Description	2015	2016	2017	2018	2019
(1)	(2)	(3)	(4)	(5)	(6)
I. Pekerjaan Pelaku Kejahatan					
Criminals By					
1. Residivis/Residivist	61	79	69	-	
2. Tuna Karya	56	47	47	44	16
3. Buruh/Pegawai	118	155	125	80	3
4. Pelajar/Mahasiswa/Student	49	28	26	34	10
5. Lain-lain/Others	61	79	69	52	139
II. Menurut Pendidikan					
By Education					
1. SD ke bawah	-	-	-	-	-
2. Sekolah Lanjutan	-	-	-	-	-
3. Perguruan Tinggi	-	-	-	-	-
III. Menurut Tempat Kejadian					
By Crime Comes					
1. Penduduk Setempat/Local	-	-	-	-	-
2. Pendetang/Visitor	-	-	-	-	-
IV. Menurut Kelompok Umur					
By Age					
1. 9 - 14 tahun	-	-	-	-	23
2. 15 - 20 tahun	-	-	-	-	77
3. Diatas 20 tahun	-	261	260	-	150

Lanjutan tabel 4.5.3

Uraian/Description	2015	2016	2017	2018	2019
(1)	(2)	(3)	(4)	(5)	(6)
V. Menurut Jenis Kelamin					
By Sex					
1. Laki-laki/Male	-	-	-	-	273
2. Perempuan/Female	-	-	-	-	3
VI. Menurut Kebangsaan					
By Nasionalist					
1. WNI/Indonesian Citizen	-	-	-	-	-
2. WNA/Foreign Citizen	-	-	-	-	-

Sumber: Kepolisian Resort Lampung Tengah/District Level Police of Lampung Tengah

Tabel 4.5.4 **Banyaknya Kasus Kejahatan Umum Menurut Jenis di Wilayah Kepolisian Resort Lampung Tengah, 2019**
Number of Crime, Reported and Solved by District Level Police of Lampung Tengah, 2019

Jenis Kejahatan/Type of Crime	Jenis Tindak Pidana/ Type of Crime	Penyelesaian Tindak Pidana/Settlement of Crime
(1)	(2)	(3)
1. Pembunuhan/Murder	2	3
2. Aniaya Berat/Heavy Torture	21	20
3. Penculikan/Kidnap	-	-
4. Pencurian dan kekerasan/Theft and Violence	81	68
5. Pencurian dan pemberatan	103	79
6. Curanmor/Motor Vehicle Theft	173	68
7. Perkosaan/Rape	4	4
8. Pemerasan/Extortion	12	11
9. Perjudian/Gambling	15	15
10. Penipuan/Fraud	29	32
11. Penggelapan/Embezzlement	8	9
12. Pembakaran/Burning	-	3
13. Pengerusakan/Disfigurement	6	
14. Senjata Tajam/Sharp Weapon	-	9
15. Senjata Api/Firearm/Bahan Peledak/Explosive Material	8	
16. Teror Bom/Terror Bombing	-	-
17. Uang Palsu/Counterfeit Money	-	-
18. Korupsi/Corruption	-	1
19. Penebanagn Hutan/Illegal Logging	3	3
20. Perdagangan Orang/Human Trafficking	3	-
21. Pertanahan/Land Issues		-
22. Lain-Lain Kejahatan/Pelanggaran/Other Crime/Violation	17	-

Sumber: Kepolisian Resort Lampung Tengah/District Level Police of Lampung Tengah

Tabel 4.5.5 **Banyaknya Surat Ijin Mengemudi (SIM) yang Dikeluarkan Menurut Jenis di Kepolisian Resort Lampung Tengah, 2015-2019**
Table **Number of Driving Licence Issued by District Level Police of Lampung Tengah, 2015-2019**

"Jenis Surat Ijin Mengemudi Type of Driving Licence"	2015	2016	2017	2018	2019
(1)	(2)	(3)	(4)	(5)	(6)
A	10 445	9 553	1 147	6 342	7 117
A Umum	3	4	10	18	15
B1	14	17	15	8	6
B1 Umum	528	755	1 760	3 170	2 434
B2	2	-	1		
B2 Umum	116	276	815	2 545	2 538
C	44 479	41 068	39 939	18 768	14 632
Jumlah/Total	55 587	51 673	43 687	30 851	26 742

Sumber: Kepolisian Resort Lampung Tengah/District Level Police of Lampung Tengah

Tabel 4.5.6 Banyaknya Tahanan Menurut Jenis Tindak Pidana dan Penyelesaiannya di Kejaksaan Negeri Gunung Sugih, 2019
Table *Number of Prisoner and Solution in Gunung Sugih State Court, 2019*

Uraian Description	Banyaknya Perkara Number of Cases
(1)	(2)
A. Banyaknya Tahanan	
Menurut Jenis Tindak Pidana	
1. Umum	309
2. Ekonomi	-
3. Subversi	-
4. Korupsi	2
5. Narkotika	196
6. Imigrasi	-
7. Senjata Api	9
8. Lain-lain	52
B. Penyelesaian Tahanan	
1. Dilimpahkan ke Pengadilan	566
- Dengan acara pemeriksaan biasa	-
- Dengan acara singkat yang perkaranya tidak dikembalikan	-
2. Dikeluarkan dari tahanan	-
3. Dilimpahkan ke Kejaksaan/Instansi Lain	-

Sumber : Kejaksaan Negeri Gunung Sugih/ District Attorney of Gunung Sugih

Tabel 4.5.7 Banyaknya Perkara dan Penyelesaiannya di Kejaksaan Negeri Gunung Sugih, 2019
Number of Cases and Solution in District Attorney of Gunung Sugih, 2019

<i>Uraian Description</i>	<i>Banyaknya Perkara Number of Cases</i>
(1)	(2)
A. Jenis Perkara	
1. Pidana Umum	667
2. Pidana Khusus	-
3. Tindak Pidana Ringan	-
4. Pelanggaran Lalu Lintas	-
B. Penyelesaian Perkara	
1. Dikirim ke Instansi Lain	-
2. Dihentikan Penuntutan	-
3. Dikesampingkan demi Kepentingan Umum	-
4. Dilimpahkan ke Pengadilan Negeri	505

Sumber : Kejaksaan Negeri Gunung Sugih/ District Attorney of Gunung Sugih

Tabel 4.5.8 Jumlah Pelaku Kejahatan di Kabupaten Lampung Tengah yang Tertangkap oleh Polres Lampung Tengah, 2015-2019
Number of Criminals in Lampung Tengah Regency Arrested by District Level Police of Lampung Tengah, 2015-2019

"Bulan Month"	"Perkara Pidana Criminal Case"		"Perkara Perdata Civil Case"		"Jumlah Total"	
	"Diterima Received"	"Diselesaikan Completed"	"Diterima Received"	"Diselesaikan Completed"	"Diterima Received"	"Diselesaikan Completed"
(1)	(2)	(3)	(4)	(5)	(6)	(7)
Januari/ January
Februari/ February
Maret/March
April/April
Mei/May
Juni/June
Juli/July
Agustus/August
September/ September
Oktober/October
Nopember/ November
Desember/ December
Jumlah/Total						

Sumber: Pengadilan Negeri Kabupaten Lampung Tengah/District Court of Lampung Tengah Regency

Tabel 4.5.9 **Pembinaan Karang Taruna dan Kesejahteraan Sosial di Kabupaten Lampung Tengah, 2019**
The Development of Youth Organization and Social Prosperity in Lampung Tengah Regency, 2019

<i>Jenis Kegiatan</i> <i>Type of Activity</i>	<i>Jumlah Peserta</i> <i>Number of Participant</i>	<i>Jumlah / Total</i>		<i>Keterangan</i> <i>Notes</i>
		<i>Kecamatan</i> <i>Subdistric</i>	<i>Desa</i> <i>Village</i>	
(1)	(2)	(3)	(4)	(5)
1. Penyuluhan dan bimbingan sosial karang taruna	30	3	-	-
2. Pembinaan teknis kader karang taruna	-	-	-	-
3. Pembinaan nilai-nilai kepahlawanan keperintisan dan kepeloporan	500	28	-	-
4. Pembinaan organisasi sosial	-	-	-	-
5. Pembinaan panti asuhan	-	-	-	-
6. Pelayanan dan rehabilitas sosial penderita cacat	129	1	1	psykotik
a. Non Panti/URSK	-	-	-	-
b. LBK (Loka Bina karya)	-	-	-	-
7. Penyuluhan dan bimbingan serta bantuan pada wanita rawan sosial ekonomi	-	-	-	-
8. Bantuan bahan rumah korban bencana alam	-	-	-	-
9. Bantuan pada korban bencana alam	1 117	14	18	-
10. Pemberdayaan anak jalanan	-	-	-	-

Sumber: Dinas Sosial Kabupaten Lampung Tengah/Social Service of Lampung Tengah Regency

Tabel 4.5.10 Banyaknya Penyandang Cacat Menurut Kecamatan di Kabupaten Lampung Tengah, 2019

Number of Handicapped by Subdistrict in Lampung Tengah Regency, 2019

<i>Kecamatan Subdistrict</i>	<i>Cacat Tubuh/Disabled</i>	
	<i>Jumlah Total</i>	
(1)	(2)	
1. Padang Ratu	76	
2. Selagai Lingga	29	
3. Pubian	53	
4. Anak Tuha	42	
5. Anak Ratu Aji	28	
6. Kalirejo	110	
7. Sendang Agung	55	
8. Bangun Rejo	31	
9. Gunung Sugih	85	
10. Bekri	38	
11. Bumi Ratu Nuban	13	
12. Trimurjo	39	
13. Punggur	28	
14. Kota Gajah	29	
15. Seputih Raman	57	
16. Terbanggi Besar	38	
17. Seputih Agung	43	
18. Way Pengubuan	19	
19. Terusan Nunyai	11	
20. Seputih Mataram	37	
21. Bandar Mataram	88	

Lanjutan tabel 4.4.10

<i>Kecamatan Subdistrict</i>	<i>Cacat Tubuh/Disabled</i>
	<i>Jumlah Total</i>
(1)	(2)
22. Seputih Banyak	53
23. Way Seputih	36
24. Rumbia	43
25. Bumi Nabung	20
26. Putra Rumbia	29
27. Seputih Surabaya	59
28. Bandar Surabaya	43
Jumlah/Total	1233

Sumber: Dinas Sosial Kabupaten Lampung Tengah/Social Service of Lampung Tengah Regency

1- BADAN PERTANAHAN NASIONAL/ NATIONAL LAND AGENCY

Tabel 4.5.11 Target dan Realisasi Kegiatan Bidang Pertanahan Menurut Nama Proyek di Kabupaten Lampung Tengah, 2019
Target and Realization of Activity on Land by List of Project in Lampung Tengah Regency, 2019

Nama Proyek List of Project	Target Target (Sertifikat/Certificates)	Realisasi Realization (Sertifikat/Certificates)
(1)	(2)	(3)
1. Penataan pertanahan (PRONA)	3 318	3 318
2. PRONA Swadaya	22 057	22 057
3. P4T	7 000	7 000
4. Ajudikasi Swadaya	-	-
5. PMK	-	-
6. Sertifikat Tanah Wakaf	-	66
7. Tanah Transmigrasi	-	-
Jumlah/Total	32 375	32 441

Sumber: Badan Pertanahan Nasional Kabupaten Lampung Tengah/National Land Board Lampung Tengah Regency

Tabel 4.5.12 Rekapitulasi Kegiatan Proses Permohonan Fatwa Tanah dan Sertifikat pada Kantor Badan Pertanahan di Kabupaten Lampung Tengah, 2019

Recapitulation of Land Religious Advice Requesting Process and Certificates in the National Land Board of Lampung Tengah Regency, 2019

"Bulan Month"	Pengurusan Hak-hak Tanah/Land Right Arrangement			
	Diterima/Accepted (Bendel)	Luas/Area (Ha)	Diteruskan (Bendel)	Luas/Area (Ha)
(1)	(2)	(3)	(4)	(5)
1. Januari/January	512	-	-	-
2. Februari/February	591	-	-	-
3. Maret/March	2343	-	-	-
4. April/April	6683	-	-	-
5. Mei/May	2110	-	-	-
6. Juni/June	3478	-	-	-
7. Juli/July	-	-	-	-
8. Agustus/August	-	-	-	-
9. September/September	-	-	-	-
10. Oktober/October	-	-	-	-
11. Nopember/Nopember	-	-	-	-
12. Desember/December	-	-	-	-
Jumlah/Total	15 717	-	-	-

Sumber: Badan Pertanahan Nasional Kabupaten Lampung Tengah/National Land Board Lampung Tengah Regency

Tabel 4.5.13 Banyaknya Sertifikat Tanah yang Dikeluarkan Menurut Jenis Hak Atas Tanah di Kabupaten Lampung Tengah, 2019
Number of Land Certificates Issued by Type of Land Right in Lampung Tengah Regency, 2019

"Bulan Month"	Jenis Sertifikat/Type of Certificate			
	"Hak Milik Proprietary"	"Hak Guna Bangunan Right to Build"	"Hak Guna Usaha Right to Cultivate"	"Hak Pakai Right of Use"
(1)	(2)	(3)	(4)	(5)
1. Januari/January	4	24	1	0
2. Februari/February	12	11	0	1
3. Maret/March	13	41	0	4
4. April/April	12	6	0	1
5. Mei/May	23	6	0	0
6. Juni/June	7	1	0	4
7. Juli/July	6	0	0	0
8. Agustus/August	6	0	0	0
9. September/September	11	0	0	0
10. Oktober/October	9	0	0	0
11. Nopember/Nopember	5	0	0	0
12. Desember/December	5	0	0	0
Jumlah/Total	113	89	1	10

Sumber: Badan Pertanahan Nasional Kabupaten Lampung Tengah/National Land Board Lampung Tengah Regency

<https://lampungtengahkab.bps.go.id>

05

**PERTANIAN, KEHUTANAN, PETERNAKAN,
DAN PERIKANAN
AGRICULTURE, FORESTRY, LIVESTOCK,
AND FISHERY**



PENJELASAN TEKNIS

TECHNICAL NOTES

1. Lahan sawah adalah lahan pertanian yang berpetak-petak dan dibatasi oleh pematang (galangan), saluran untuk menahan/menyalurkan air, yang biasanya ditanami padi sawah tanpa memandang dari mana diperoleh atau status lahan tersebut. Lahan yang dimaksud termasuk lahan yang terdaftar di Pajak Bumi Bangunan, luran Pembangunan Daerah, lahan bengkok, lahan serobotan, lahan rawa yang ditanami padi dan lahan bekas tanaman tahunan yang telah dijadikan sawah, baik yang ditanami padi, palawija atau tanaman semusim lainnya.
2. Tegal/Kebun adalah lahan pertanian bukan sawah (lahan kering) yang ditanami tanaman semusim atau tahunan dan terpisah dengan halaman sekitar rumah serta penggunaannya tidak berpindah pindah.
3. Ladang/Huma adalah lahan pertanian bukan sawah (lahan kering) yang biasanya ditanami tanaman semusim dan penggunaannya hanya semusim atau dua musim, kemudian akan ditinggalkan bila sudah tidak subur lagi (berpindah-pindah). Kemungkinan lahan ini beberapa tahun kemudian akan dikerjakan kembali jika sudah subur.

1. *Wetland is agricultural land that separated by small dykes to resist water, where the main crop is usually wetland paddy without considering where it is got from or the status of the land. It includes the land that is registered at land income tax office, regional development contribution, 'bengkok' land, illegal ownership, swamps for rice cultivation, and annual crop land mark that has been used as rice field, which are both planted with paddy, secondary crops or the other seasonal crops.*
2. *Dry field/Garden is an dryland (unirrigated land) which is planted with seasonal or annual crops and separately from the yard around the house without shifting*
3. *Unirrigated agricultural field / Shifting cultivation land is dryland (unirrigated land) that usually is cultivated for seasonal crops and utilized only for one or two seasons, then it will be left when it is not fertile (shifting). Maybe, this land will be used again in a few years if it has been fertile.*
4. *Temporarily unused land is land that is regularly used but temporarily (more than a year but less or equal than two years) is unused, it includes wetland that is not cultivated more than two years.*
5. *The main food crops data*

4. Lahan yang sementara tidak diusahakan adalah lahan yang biasanya diusahakan tetapi untuk sementara (lebih dari 1 (satu) tahun tetapi kurang dari atau sama dengan 2 (dua) tahun) tidak diusahakan, termasuk lahan sawah yang tidak diusahakan selama lebih dari 2 (dua) tahun.
5. Data pokok tanaman pangan yang dikumpulkan adalah luas panen dan produktivitas (hasil per hektar). Produksi tanaman pangan merupakan hasil perkalian antara luas panen dengan produktivitas. Pengumpulan data luas panen dilakukan setiap bulan dengan pendekatan area kecamatan di seluruh wilayah Indonesia. Pengumpulan data produktivitas dilakukan melalui pengukuran langsung pada plot ubinan berukuran 2½ m x 2½ m. Pengumpulan data produktivitas dilakukan setiap subround (empat bulanan) pada waktu panen petani.
6. Data produksi padi dan palawija yang disajikan adalah dalam kualitas: gabah kering giling (padi), pipilan kering (jagung), biji kering (kedelai dan kacang tanah), dan umbi basah (ubi kayu dan ubi jalar).
7. Tanaman sayuran dan buah-buahan semusim Tanaman sayuran semusim adalah tanaman sumber vitamin,

collected consists of harvested area and productivity (yield per hectare). Food crops production is generated by harvested area multiplied by productivity. The harvested area data is collected every month using sub district area approach in all sub district in Indonesia. The productivity data collection is conducted by a direct measurement in 2½m x 2½m crop cutting plot. The productivity measurement is conducted in every subround (four monthly) at the time when farmers are harvesting their crops.

6. *Production of paddy and secondary crops data are presented in the form of: dry unhusked rice (paddy), dry loose maize (maize), dry shells crops (soybeans and peanuts), and fresh roots (cassava and sweet potatoes).*
7. *Seasonal vegetable and fruit plants Seasonal vegetable plants are plants which are the sources of vitamin, mineral salt, etc, consumed from the part of the plant in the form of leaf, flower, fruit, and root with the age of less than one year. Seasonal fruit plants are plants which are the sources of vitamin, mineral salt, etc, consumed from the part of the plant in the form of fruits. These plants are creeps with the age of less than one year.*
8. *Annual fruit and vegetable plants Annual fruit plants are plants*

- garam mineral dan lain-lain yang dikonsumsi dari bagian tanaman yang berupa daun, bunga, buah, dan umbinya, yang berumur kurang dari satu tahun. Tanaman buah-buahan semusim adalah tanaman sumber vitamin, garam mineral, dan lain-lain yang dikonsumsi dari bagian tanaman yang berupa buah, berumur kurang dari satu tahun, tidak berbentuk pohon/rumpun tetapi menjalar dan berbatang lunak.
8. Tanaman buah-buahan dan sayuran tahunan Tanaman buah-buahan tahunan adalah tanaman sumber vitamin, garam mineral, dan lain-lain yang dikonsumsi dari bagian tanaman yang berupa buah dan merupakan tanaman tahunan. Tanaman sayuran tahunan adalah tanaman sumber vitamin, garam mineral, dan lain-lain yang dikonsumsi dari bagian tanaman yang berupa daun dan atau buah yang berumur lebih dari satu tahun.
 9. Tanaman biofarmaka adalah tanaman yang bermanfaat untuk obat-obatan, kosmetik, dan kesehatan yang dikonsumsi atau digunakan dari bagian-bagian tanaman seperti daun, batang, buah, umbi (rimpang) ataupun akar.
 10. Tanaman hias adalah tanaman yang mempunyai nilai keindahan baik bentuk, warna daun, tajuk maupun bunganya, sering digunakan untuk penghias *which are the sources of vitamin, contained mineral salt, etc, consumed from the part of plant in the form of fruit and more than one year of age. Annual vegetable plants are plants which are the sources of vitamin, contained mineral salt, etc, consumed from the part of the plant in the form of vegetable and more than one year of age.*
9. *Medicinal plants are plants which are useful for medicine. It is consumed from part of the plant such as leaf, flower, fruit, tuber, and root.*
 10. *Ornamental plants are plants which have a beauty value, either in shape, colour of leaf or crown of flower, and they are often used as a yard decorator.*
 11. *Harvested area of horticulture is area which vegetable, fruit, medicinal and ornamental plant of crop harvested during the period of report.*
 12. *Harvested area of vegetables is area of entirely plant harvested/ demolished and plant harvested several times/undemolished. Entirely plants harvested/ demolished are plants usually be substituted by other plants, consisting of: shallots, garlic, leeks, potato, cabbage, cauli flower, mustard green, carrots, chinese radish, and red kidney beans. Plants harvested several times/undemolished are plants usually harvested more than once*

- pekarangan dan lain sebagainya.
11. Luas panen tanaman hortikultura adalah luas tanaman sayuran, buah- buahan, biofarmaka, dan tanaman hias yang diambil hasilnya/dipanen pada periode pelaporan.
 12. Luas panen untuk tanaman sayuran adalah luas tanaman yang dipanen sekaligus/habis/ dibongkar dan luas tanaman yang dipanen berkali-kali (lebih dari satu kali)/belum habis. Tanaman yang dipanen sekaligus/ yang sehabis panen langsung dibongkar/dicabut, terdiri dari bawang merah, bawang putih, bawang daun, kentang, kol/kubis, kembang kol, petsai/sawi, wortel, lobak, dan kacang merah. Tanaman yang dipanen berkali-kali (lebih dari satu kali)/belum habis adalah tanaman yang pemanenannya lebih dari satu kali dan biasanya dibongkar apabila panen terakhir sudah tidak memadai lagi, terdiri dari: kacang panjang, cabe besar, cabe rawit, jamur, tomat, terung, buncis, ketimun, labu siam, kangkung, bayam, melon, semangka, dan blewah.
 13. Produksi hortikultura adalah hasil menurut bentuk produk dari setiap tanaman sayuran, buah-buahan, biofarmaka dan tanaman hias yang diambil berdasarkan luas yang dipanen/ tanaman yang menghasilkan pada bulan/triwulan laporan.
- and demolished in the case that the last harvest was economically not profitable. They consist of : yard long beans, chili, small chili, mushroom, tomatoes, egg plant, frech beans, cucumber, pumpkin/ chajota, swamp cabbage, spinach, melon, watermelon, and blewah .*
13. *Horticulture production is the standard production quantity form of vegetable, fruit, medicinal and ornamental plant based on harvested area/the number of production plants reported monthly/quarterly.*

5.1 HORTIKULTURA HORTICULTURE

Tabel 5.1.1 Luas Panen Tanaman Sayuran Menurut Kecamatan dan Jenis Tanaman (ha), 2018 dan 2019
Table 5.1.1 Harvested Area of Vegetables by Sub District and Kind of Plant (ha), 2018 and 2019

Kecamatan Subdistrict	Bawang Merah/Shallot		Cabai Besar/ Chili	
	2018	2019	2018	2019
(1)	(2)	(3)	(4)	(5)
1. Padang Ratu	4	-	63	64
2. Selagai Lingga	-	-	1	8
3. Pubian	11	14	7	7
4. Anak Tuha	-	-	10	11
5. Anak Ratu Aji	-	-	16	23
6. Kalirejo	-	-	180	270
7. Sendang Agung	-	-	2	2
8. Bangun Rejo	-	-	2	8
9. Gunung Sugih	-	-	-	-
10. Bekri	-	-	250	195
11. Bumi Ratu Nuban	-	-	1	3
12. Trimurjo	-	-	5	2
13. Punggur	-	-	7	11
14. Kota Gajah	6	8	6	3
15. Seputih Raman	7	-	26	13
16. Terbanggi Besar	-	-	9	3
17. Seputih Agung	-	-	41	12
18. Way Pengubuan	-	-	11	12
19. Terusan Nunyai	-	-	13	8
20. Seputih Mataram	1	1	6	2
21. Bandar Mataram	-	-	14	10
22. Seputih Banyak	-	-	21	30
23. Way Seputih	-	-	4	3

Kecamatan Subdistrict	Bawang Merah/Shallot		Cabai Besar/Chili	
	2018	2019	2018	2019
(1)	(2)	(3)	(4)	(5)
24. Rumbia	-	-	51	54
25. Bumi Nabung	-	-	17	18
26. Putra Rumbia	-	-	5	3
27. Seputih Surabaya	-	-	28	39
28. Bandar Surabaya	-	-	10	12
Lampung Tengah	29	23	806	826

Lanjutan Tabel/*Continued Table* 5.1.1

Kecamatan Subdistrict	Kentang/Potato		Kubis/Cabbage	
	2018	2019	2018	2019
(1)	(6)	(7)	(8)	(9)
1. Padang Ratu	-	-	-	-
2. Selagai Lingga	-	-	-	-
3. Pubian	-	-	-	-
4. Anak Tuha	-	-	-	-
5. Anak Ratu Aji	-	-	-	-
6. Kalirejo	-	-	-	-
7. Sendang Agung	-	-	-	-
8. Bangun Rejo	-	-	-	-
9. Gunung Sugih	-	-	-	-
10. Bekri	-	-	-	-
11. Bumi Ratu Nuban	-	-	-	-
12. Trimurjo	-	-	-	-
13. Punggur	-	-	-	-
14. Kota Gajah	-	-	-	-
15. Seputih Raman	-	-	-	-
16. Terbanggi Besar	-	-	-	-
17. Seputih Agung	-	-	-	-
18. Way Pengubuan	-	-	-	-
19. Terusan Nunyai	-	-	-	-
20. Seputih Mataram	-	-	-	-
21. Bandar Mataram	-	-	-	-
22. Seputih Banyak	-	-	-	-
23. Way Seputih	-	-	-	-

Lanjutan Tabel/Continued Table 5.1.1

Kecamatan Subdistrict	Kentang/Potato		Kubis/Cabbage	
	2018	2019	2018	2019
(1)	(6)	(7)	(8)	(9)
24. Rumbia	-	-	-	-
25. Bumi Nabung	-	-	-	-
26. Putra Rumbia	-	-	-	-
27. Seputih Surabaya	-	-	-	-
28. Bandar Surabaya	-	-	-	-
Lampung Tengah				

Lanjutan Tabel/*Continued Table* 5.1.1

Kecamatan Subdistrict	Petsai/siwil Chinese Cabbage		Rampai/Tomat/ Tomato		Bawang Putih/ Garlic	
	2018	2019	2018	2019	2018	2019
(1)	(10)	(11)	(12)	(13)	(14)	(15)
1. Padang Ratu	-	-	-	-	-	-
2. Selagai Lingga	-	-	-	2	-	-
3. Pubian	-	-	1	-	-	-
4. Anak Tuha	-	-	1	1	-	-
5. Anak Ratu Aji	22	27	1	-	-	-
6. Kalirejo	-	-	-	5	-	-
7. Sendang Agung	-	-	2	-	-	-
8. Bangun Rejo	-	-	-	1	-	-
9. Gunung Sugih	-	-	28	28	-	-
10. Bekri	-	-	7	7	-	-
11. Bumi Ratu Nuban	-	-	2	2	-	-
12. Trimurjo	-	-	-	-	-	-
13. Punggur	-	-	11	14	-	-
14. Kota Gajah	-	-	1	1	-	-
15. Seputih Raman	-	-	-	-	-	-
16. Terbanggi Besar	-	-	2	9	-	-
17. Seputih Agung	-	-	7	8	-	-
18. Way Pengubuan	-	-	-	-	-	-
19. Terusan Nunyai	-	-	-	-	-	-
20. Seputih Mataram	-	-	2	3	-	-
21. Bandar Mataram	-	-	12	10	-	-
22. Seputih Banyak	-	-	11	7	-	-
23. Way Seputih	-	-	-	-	-	-

Lanjutan Tabel/*Continued Table 5.1.1*

Kecamatan Subdistrict	Petsai <i>Chinese Cabbage</i>		Rampai/Tomat/ <i>Tomato</i>		Bawang Putih/ <i>Garlic</i>	
	2018	2019	2018	2019	2018	2019
(1)	(10)	(11)	(12)	(13)	(14)	(15)
24. Rumbia	-	-	18	-	-	-
25. Bumi Nabung	-	-	20	23	-	-
26. Putra Rumbia	-	-	3	2	-	-
27. Seputih Surabaya	62	90	31	40	-	-
28. Bandar Surabaya	-	-	-	-	-	-
Lampung Tengah	84	117	160	163		

Lanjutan Tabel/Continued Table 5.1.1

Kecamatan Subdistrict	Kacang Panjang/ yardlong bean		Cabe rawit/ small chilli		Terung/eggplant	
	2018	2019	2018	2019	2018	2019
(1)	(16)	(17)	(18)	(19)	(20)	(21)
1. Padang Ratu	5	4	-	-	6	4
2. Selagai Lingga	9	13	13	7	3	6
3. Pubian	25	27	6	2	34	34
4. Anak Tuha	2	1	6	-	-	3
5. Anak Ratu Aji	26	34	9	13	26	30
6. Kalirejo	5	18	10	7	18	11
7. Sendang Agung	7	1	-	-	5	3
8. Bangun Rejo	2	3	-	-	6	3
9. Gunung Sugih	33	40	-	-	31	31
10. Bekri	9	7	30	29	10	9
11. Bumi Ratu Nuban	9	9	-	-	8	6
12. Trimurjo	17	12	-	-	11	7
13. Punggur	13	14	1	5	14	14
14. Kota Gajah	2	1	-	-	5	6
15. Seputih Raman	20	15	13	4	23	13
16. Terbanggi Besar	10	20	10	4	13	12
17. Seputih Agung	11	7	33	-	15	8
18. Way Pengubuan	10	13	2	-	13	9
19. Terusan Nunyai	3	6	2	-	6	5
20. Seputih Mataram	12	10	4	2	4	4
21. Bandar Mataram	10	9	13	9	18	10
22. Seputih Banyak	18	16	5	6	18	17
23. Way Seputih	3	4	4	2	9	2

Lanjutan Tabel/Continued Table 5.1.1

Kecamatan Subdistrict	Kacang Panjang/ yardlong bean		Cabe rawit/ small chilli		Terung/eggplant	
	2018	2019	2018	2019	2018	2019
(1)	(16)	(17)	(18)	(19)	(20)	(21)
24. Rumbia	56	48	15	26	37	33
25. Bumi Nabung	29	31	6	6	35	36
26. Putra Rumbia	7	3	4	2	4	6
27. Seputih Surabaya	30	41	30	42	29	43
28. Bandar Surabaya	16	16	6	7	15	14
Lampung Tengah	399	423	222	173	416	379

Lanjutan Tabel/*Continued Table 5.1.1*

Kecamatan Subdistrict	Ketimun/ cucumber		Kangkung/swams cabbage		Bayam/spinach	
	2018	2019	2018	2019	2018	2019
(1)	(22)	(23)	(24)	(25)	(26)	(27)
1. Padang Ratu	6	4	14	12	13	12
2. Selagai Lingga	2	4	5	12	5	9
3. Pubian	35	30	58	63	58	61
4. Anak Tuha	-	2	-	-	-	-
5. Anak Ratu Aji	26	30	17	24	21	21
6. Kalirejo	7	5	10	3	1	2
7. Sendang Agung	5	1	3	-	-	-
8. Bangun Rejo	2	-	1	-	-	-
9. Gunung Sugih	30	29	80	74	74	69
10. Bekri	1	2	-	-	-	-
11. Bumi Ratu Nuban	5	4	-	-	-	-
12. Trimurjo	20	18	19	17	15	7
13. Punggur	12	15	21	13	21	12
14. Kota Gajah	2	2	12	12	12	12
15. Seputih Raman	-	2	20	10	3	-
16. Terbanggi Besar	5	8	17	34	25	34
17. Seputih Agung	8	8	8	18	9	19
18. Way Pengubuan	7	5	4	8	-	3
19. Terusan Nunyai	3	2	3	2	-	-
20. Seputih Mataram	7	4	10	5	10	5
21. Bandar Mataram	13	10	16	10	14	10
22. Seputih Banyak	21	17	12	12	12	12
23. Way Seputih	-	1	-	-	-	-

Lanjutan Tabel/Continued Table 5.1.1

Kecamatan Subdistrict	Ketimun/cucumber		Kangkung/swams cabbage		Bayam/spinach	
	2018	2019	2018	2019	2018	2019
(1)	(22)	(23)	(24)	(25)	(26)	(27)
24. Rumbia	18	23	24	28	20	23
25. Bumi Nabung	28	31	18	18	18	19
26. Putra Rumbia	4	4	-	2	-	2
27. Seputih Surabaya	27	38	31	65	28	61
28. Bandar Surabaya	10	8	3	13	8	16
Lampung Tengah	304	307	406	455	367	409

Catatan/Note: ...

Sumber/Source: BPS, Statistik Pertanian Hortikultura SPH-SBS/BPS-Statistics Indonesia, Agricultural Statistic for Horticulture SPH-SBS

Lanjutan Tabel/*Continued Table 5.1.1*

Kecamatan Subdistrict	Kacang merah/red kidney		Jamur/mushoom	
	2018	2019	2018	2019
(1)	(26)	(27)	(28)	(29)
1. Padang Ratu	-	-	-	...
2. Selagai Lingga	-	-	40	...
3. Pubian	-	-	-	...
4. Anak Tuha	-	-	-	...
5. Anak Ratu Aji	-	-	-	...
6. Kalirejo	-	-	-	...
7. Sendang Agung	-	-	126	...
8. Bangun Rejo	-	-	1 300	...
9. Gunung Sugih	-	-	-	...
10. Bekri	-	-	-	...
11. Bumi Ratu Nuban	-	-	-	...
12. Trimurjo	-	-	-	...
13. Punggur	-	-	-	...
14. Kota Gajah	-	-	-	...
15. Seputih Raman	-	-	-	...
16. Terbanggi Besar	-	-	-	...
17. Seputih Agung	-	-	-	...
18. Way Pengubuan	-	-	-	...
19. Terusan Nunyai	-	-	-	...
20. Seputih Mataram	-	-	-	...
21. Bandar Mataram	-	-	-	...
22. Seputih Banyak	-	-	-	...
23. Way Seputih	-	-	-	...

Lanjutan Tabel/*Continued Table 5.1.1*

Kecamatan <i>Subdistrict</i>	Kacang merah/red kidney		Jamur/mushoom	
	2018	2019	2018	2019
(1)	(26)	(27)	(28)	(29)
24. Rumbia	-	-	-	-
25. Bumi Nabung	-	-	-	-
26. Putra Rumbia	-	-	-	-
27. Seputih Surabaya	-	-	-	-
28. Bandar Surabaya	-	-	-	-
Lampung Tengah	-	-	-	-

Lanjutan Tabel/*Continued Table* 5.1.1

Kecamatan Subdistrict	Buncis/Green beans		Lambu siam/ pumpkin		semangka/ watermelon	
	2018	2019	2018	2019	2018	2019
(1)	(30)	(31)	(32)	(33)	(34)	(35)
1. Padang Ratu	-	-	-	...	30	36
2. Selagai Lingga	-	-	-	...	-	-
3. Pubian	-	-	-	...	43	45
4. Anak Tuha	-	-	-	...	26	4
5. Anak Ratu Aji	-	-	-	...	34	35
6. Kalirejo	1	1	-	...	5	5
7. Sendang Agung	2	-	-	...	9	4
8. Bangun Rejo	-	-	-	...	12	33
9. Gunung Sugih	-	-	-	...	-	-
10. Bekri	-	-	-	...	3	10
11. Bumi Ratu Nuban	-	-	1	...	6	8
12. Trimurjo	-	-	-	...	26	22
13. Punggur	-	-	-	...	-	-
14. Kota Gajah	-	-	-	...	-	-
15. Seputih Raman	-	-	-	...	16	11
16. Terbanggi Besar	-	-	1	...	-	4
17. Seputih Agung	-	-	-	...	52	64
18. Way Pengubuan	-	-	-	...	-	-
19. Terusan Nunyai	-	-	-	...	44	43
20. Seputih Mataram	-	-	-	...	12	10
21. Bandar Mataram	-	-	-	...	12	5
22. Seputih Banyak	-	-	-	...	7	5
23. Way Seputih	-	-	-	...	21	8

Lanjutan Tabel/*Continued Table 5.1.1*

Kecamatan Subdistrict	Buncis/Green beans		Lambu siam/pumpkin		semangka/ watermelon	
	2018	2019	2018	2019	2018	2019
(1)	(30)	(31)	(32)	(33)	(34)	(35)
24. Rumbia	3	-	-	-	24	17
25. Bumi Nabung	-	-	-	-	25	28
26. Putra Rumbia	-	-	-	-	-	-
27. Seputih Surabaya	-	-	-	-	-	-
28. Bandar Surabaya	-	-	-	-	30	81
Lampung Tengah	6	1	5	10	437	478

Catatan/Note: ...

Sumber/Source: BPS, Statistik Pertanian Hortikultura SPH-SBS/BPS-Statistics Indonesia, Agricultural Statistic for Horticulture SPH-SBS

Tabel
Table 5.1.2

Produksi Tanaman Sayuran Menurut Kecamatan dan Jenis Tanaman (ton), 2018 dan 2019
Production of Vegetables by Sub District and Kind of Plant (ton), 2018 and 2019

Kecamatan Subdistrict	Bawang Merah/Shallot		Cabai Merah/ Red Chili	
	2018	2019	2018	2019
(1)	(2)	(3)	(4)	(5)
1. Padang Ratu	19	-	3 850	4 933
2. Selagai Lingga	-	-	19	589
3. Pubian	902	623	424	372
4. Anak Tuha	-	-	739	331
5. Anak Ratu Aji	-	-	508	449
6. Kalirejo	-	-	13 766	19 287
7. Sendang Agung	-	-	73	55
8. Bangun Rejo	-	-	123	395
9. Gunung Sugih	-	-	-	-
10. Bekri	-	-	14 682	9 198
11. Bumi Ratu Nuban	-	-	19	90
12. Trimurjo	-	-	891	102
13. Punggur	-	-	247	395
14. Kota Gajah	122	394	82	19
15. Seputih Raman	191	-	953	510
16. Terbanggi Besar	-	-	374	113
17. Seputih Agung	-	-	2 126	441
18. Way Pengubuan	-	-	578	549
19. Terusan Nunyai	-	-	499	457
20. Seputih Mataram	40	60	257	113
21. Bandar Mataram	-	-	481	307
22. Seputih Banyak	-	-	1 862	1 861
23. Way Seputih	-	-	158	141

Lanjutan Tabel/*Continued Table* 5.1.2

Kecamatan <i>Subdistrict</i>	Bawang Merah/ <i>Shallot</i>		Cabai/ <i>Chili</i>	
	2018	2019	2018	2019
(1)	(2)	(3)	(4)	(5)
24. Rumbia	-	-	3 030	1 921
25. Bumi Nabung	-	-	640	575
26. Putra Rumbia	-	-	445	191
27. Seputih Surabaya	-	-	1 528	1 777
28. Bandar Surabaya	-	-	375	486
Lampung Tengah	1 274	1 077	48 729	45 657

Lanjutan Tabel/*Continued Table* 5.1.2

Kecamatan Subdistrict	Kentang/Potato		Kubis/Cabbage	
	2018	2019	2018	2019
(1)	(6)	(7)	(8)	(9)
1. Padang Ratu	-	-	-	-
2. Selagai Lingga	-	-	-	-
3. Pubian	-	-	-	-
4. Anak Tuha	-	-	-	-
5. Anak Ratu Aji	-	-	-	-
6. Kalirejo	-	-	-	-
7. Sendang Agung	-	-	-	-
8. Bangun Rejo	-	-	-	-
9. Gunung Sugih	-	-	-	-
10. Bekri	-	-	-	-
11. Bumi Ratu Nuban	-	-	-	-
12. Trimurjo	-	-	-	-
13. Punggur	-	-	-	-
14. Kota Gajah	-	-	-	-
15. Seputih Raman	-	-	-	-
16. Terbanggi Besar	-	-	-	-
17. Seputih Agung	-	-	-	-
18. Way Pengubuan	-	-	-	-
19. Terusan Nunyai	-	-	-	-
20. Seputih Mataram	-	-	-	-
21. Bandar Mataram	-	-	-	-
22. Seputih Banyak	-	-	-	-
23. Way Seputih	-	-	-	-

Lanjutan Tabel/*Continued Table* 5.1.2

Kecamatan Subdistrict	Kentang/Potato		Kubis/Cabbage	
	2018	2019	2018	2019
(1)	(6)	(7)	(8)	(9)
24. Rumbia	-	-	-	-
25. Bumi Nabung	-	-	-	-
26. Putra Rumbia	-	-	-	-
27. Seputih Surabaya	-	-	-	-
28. Bandar Surabaya	-	-	-	-
Lampung Tengah				

Lanjutan Tabel/*Continued Table* 5.1.2

Kecamatan Subdistrict	Petsai/Siwil Chinese Cabbage		Tomat/Tomato		Bawang Putih/Garlic	
	2018	2019	2018	2019	2018	2019
(1)	(10)	(11)	(12)	(13)	(14)	(15)
1. Padang Ratu	-	-	-	-	-	-
2. Selagai Lingga	-	-	-	80	-	-
3. Pubian	-	-	88	-	-	-
4. Anak Tuha	-	-	48	4	-	-
5. Anak Ratu Aji	627	848	56	-	-	-
6. Kalirejo	-	-	-	158	-	-
7. Sendang Agung	-	-	60	-	-	-
8. Bangun Rejo	-	-	-	42	-	-
9. Gunung Sugih	-	-	1	1	-	-
			068	315		
10. Bekri	-	-	124	216	-	-
11. Bumi Ratu Nuban	-	-	34	24	-	-
12. Trimurjo	-	-	-	-	-	-
13. Punggur	-	-	267	350	-	-
14. Kota Gajah	-	-	18	9	-	-
15. Seputih Raman	-	-	-	-	-	-
16. Terbanggi Besar	-	-	29	262	-	-
17. Seputih Agung	-	-	203	285	-	-
18. Way Pengubuan	-	-	-	-	-	-
19. Terusan Nunyai	-	-	-	-	-	-
20. Seputih Mataram	-	-	14	82	-	-
21. Bandar Mataram	-	-	355	259	-	-
22. Seputih Banyak	-	-	321	269	-	-
23. Way Seputih	-	-	-	-	-	-

Lanjutan Tabel/*Continued Table* 5.1.2

Kecamatan Subdistrict	Petsai Chinese Cabbage		Tomat/Tomato		Bawang Putih/Garlic	
	2018	2019	2018	2019	2018	2019
(1)	(10)	(11)	(12)	(13)	(14)	(15)
24. Rumbia	517	-	517	-	-	-
25. Bumi Nabung	1 177	857	1 177	857	-	-
26. Putra Rumbia	342	42	342	42	-	-
27. Seputih Surabaya	1 293	1 400	1 293	1 400	-	-
28. Bandar Surabaya	-	-	-	-	-	-
Lampung Tengah	6 014	5 654	6 014	5 654		

Catatan/Note: ...

Sumber/Source: BPS, Statistik Pertanian Hortikultura SPH-SBS/BPS-Statistics Indonesia, Agricultural Statistic for Horticulture SPH-SBS

Lanjutan Tabel/Continued Table 5.1.2

Kecamatan Subdistrict	Kacang Panjang/ yardlong bean		Cabe rawit/ small chilli		Terung/eggplant	
	2018	2019	2018	2019	2018	2019
(1)	(16)	(17)	(18)	(19)	(20)	(21)
1. Padang Ratu	190	155	-	-	191	138
2. Selagai Lingga	252	125	529	397	276	312
3. Pubian	651	731	337	76	2 096	1 735
4. Anak Tuha	30	11	138	-	-	53
5. Anak Ratu Aji	580	510	194	291	952	560
6. Kalirejo	98	536	749	317	1 326	1 150
7. Sendang Agung	117	24	-	-	179	57
8. Bangun Rejo	66	148	-	-	430	355
9. Gunung Sugih	413	607	-	-	950	1 574
10. Bekri	233	97	790	657	164	261
11. Bumi Ratu Nuban	168	136	-	-	160	225
12. Trimurjo	1 155	698	-	-	1 537	908
13. Punggur	213	216	16	64	317	391
14. Kota Gajah	29	7	-	-	182	65
15. Seputih Raman	236	163	158	64	551	341
16. Terbanggi Besar	244	511	174	139	462	433
17. Seputih Agung	218	267	1 086	-	391	324
18. Way Pengubuan	231	250	76	-	529	320
19. Terusan Nunyai	82	69	60	-	376	403
20. Seputih Mataram	260	254	175	101	397	276
21. Bandar Mataram	368	162	302	128	532	287
22. Seputih Banyak	386	350	375	379	787	1 129
23. Way Seputih	51	38	78	55	239	82

Lanjutan Tabel/*Continued Table 5.1.2*

Kecamatan <i>Subdistrict</i>	Kacang Panjang/ yardlong bean		Cabe rawit/ small chilli		Terung/eggplant	
	2018	2019	2018	2019	2018	2019
(1)	(16)	(17)	(18)	(19)	(20)	(21)
24. Rumbia	1 027	662	344	392	1 341	1 059
25. Bumi Nabung	787	672	124	125	1 378	1 107
26. Putra Rumbia	238	105	260	82	554	229
27. Seputih Surabaya	577	624	720	915	1 332	1 503
28. Bandar Surabaya	690	323	217	305	695	773
Lampung Tengah	9 590	8 451	6 902	4 487	18 324	16 050

Lanjutan Tabel/Continued Table 5.1.2

Kecamatan Subdistrict	Ketimun/ cucumber		Kangkung/swams cabbage		Bayam/spinach	
	2018	2019	2018	2019	2018	2019
(1)	(22)	(23)	(24)	(25)	(26)	(27)
1. Padang Ratu	213	150	326	285	273	274
2. Selagai Lingga	131	107	83	133	90	112
3. Pubian	1 376	1 372	669	748	678	719
4. Anak Tuha	-	18	-	-	-	-
5. Anak Ratu Aji	702	657	504	481	549	483
6. Kalirejo	225	146	309	111	35	81
7. Sendang Agung	136	9	68	-	-	-
8. Bangun Rejo	154	-	32	-	-	-
9. Gunung Sugih	1 006	1 451	1 380	1 258	1 332	1 242
10. Bekri	57	6	-	-	-	-
11. Bumi Ratu Nuban	96	98	-	-	-	-
12. Trimurjo	1 757	1 531	1 276	548	932	251
13. Punggur	323	434	765	408	411	216
14. Kota Gajah	58	12	193	199	196	191
15. Seputih Raman	-	64	442	289	54	-
16. Terbanggi Besar	136	339	524	871	586	850
17. Seputih Agung	283	364	304	505	276	398
18. Way Pengubuan	381	159	157	273	-	88
19. Terusan Nunyai	57	101	51	38	-	-
20. Seputih Mataram	210	166	212	157	215	123
21. Bandar Mataram	494	297	468	290	412	306
22. Seputih Banyak	973	856	180	146	192	150
23. Way Seputih	-	28	-	-	-	-

Lanjutan Tabel/Continued Table 5.1.2

Kecamatan Subdistrict	Ketimun/cucumber		Kangkung/swams cabbage		Bayam/spinach	
	2018	2019	2018	2019	2018	2019
(1)	(22)	(23)	(24)	(25)	(26)	(27)
24. Rumbia	575	677	877	1 028	715	881
25. Bumi Nabung	1 098	1 021	959	954	684	721
26. Putra Rumbia	355	120	-	34	-	36
27. Seputih Surabaya	1 302	1 393	1 194	1 604	1 111	1 538
28. Bandar Surabaya	729	551	163	387	340	549
Lampung Tengah	12 827	12 127	11 136	10 747	9 081	9 209

Lanjutan Tabel/Continued Table 5.1.2

Kecamatan Subdistrict	Kacang merah/red kidney		Jamur/mushroom	
	2018	2019	2018	2019
(1)	(26)	(27)	(28)	(29)
1. Padang Ratu	-	-	-	-
2. Selagai Lingga	-	-	200	3 805
3. Pubian	-	-	-	10 750
4. Anak Tuha	-	-	-	-
5. Anak Ratu Aji	-	-	-	-
6. Kalirejo	-	-	-	-
7. Sendang Agung	-	-	1 575	-
8. Bangun Rejo	-	-	13 801	7 311
9. Gunung Sugih	-	-	-	-
10. Bekri	-	-	-	-
11. Bumi Ratu Nuban	-	-	-	-
12. Trimurjo	-	-	-	-
13. Punggur	-	-	-	-
14. Kota Gajah	-	-	-	-
15. Seputih Raman	-	-	-	-
16. Terbanggi Besar	-	-	38 306	36 409
17. Seputih Agung	-	-	-	-
18. Way Pengubuan	-	-	-	-
19. Terusan Nunyai	-	-	-	-
20. Seputih Mataram	-	-	-	-
21. Bandar Mataram	-	-	-	-
22. Seputih Banyak	-	-	-	-
23. Way Seputih	-	-	-	-

Lanjutan Tabel/*Continued Table 5.1.2*

Kecamatan <i>Subdistrict</i>	Kacang merah/red kidney		Jamur/mushoom	
	2018	2019	2018	2019
(1)	(26)	(27)	(28)	(29)
24. Rumbia	-	-	-	-
25. Bumi Nabung	-	-	-	-
26. Putra Rumbia	-	-	-	-
27. Seputih Surabaya	-	-	-	-
28. Bandar Surabaya	-	-	-	-
Lampung Tengah	-	-	53 882	58 275

Lanjutan Tabel/Continued Table 5.1.2

Kecamatan Subdistrict	Buncis/Green beans		Lambu siam/ pumpkin		semangka/ watermelon	
	2018	2019	2018	2019	2018	2019
(1)	(30)	(31)	(32)	(33)	(34)	(35)
1. Padang Ratu	-	-	-	-	5 602	4 897
2. Selagai Lingga	-	-	-	-	-	-
3. Pubian	-	-	-	-	11 136	8 022
4. Anak Tuha	-	-	-	-	6 360	715
5. Anak Ratu Aji	-	-	-	-	5 672	6 500
6. Kalirejo	5	42	-	-	1 000	1 895
7. Sendang Agung	41	-	-	-	1 810	760
8. Bangun Rejo	-	-	-	-	2 280	5 452
9. Gunung Sugih	-	-	-	-	-	-
10. Bekri	-	-	-	-	1 120	1 916
11. Bumi Ratu Nuban	-	-	5	-	1 020	1 691
12. Trimurjo	-	-	-	-	5 134	4 322
13. Punggur	-	-	-	-	-	-
14. Kota Gajah	-	-	-	-	-	-
15. Seputih Raman	-	-	-	-	4 531	2 826
16. Terbanggi Besar	-	-	56	307	-	800
17. Seputih Agung	-	-	-	-	4 898	10 029
18. Way Pengubuan	-	-	-	-	-	-
19. Terusan Nunyai	-	-	-	-	9 689	8 671
20. Seputih Mataram	-	-	-	-	1 800	1 660
21. Bandar Mataram	-	-	-	-	2 885	1 173
22. Seputih Banyak	-	-	-	-	1 228	349
23. Way Seputih	-	-	-	-	7 281	1 436

Lanjutan Tabel/*Continued Table 5.1.2*

Kecamatan Subdistrict	Buncis/Green beans		Lambu siam/pumpkin		semangka/ watermelon	
	2018	2019	2018	2019	2018	2019
(1)	(30)	(31)	(32)	(33)	(34)	(35)
24. Rumbia	9	-	-	-	9 164	4 643
25. Bumi Nabung	-	-	-	-	6 430	4 984
26. Putra Rumbia	-	-	-	-	-	-
27. Seputih Surabaya	-	-	-	-	-	-
28. Bandar Surabaya	-	-	-	-	4 180	14 310
Lampung Tengah	55	42	61	307	93 220	87 051

Tabel 5.1.3 Luas Panen Tanaman Sayuran dan Buah-Buahan Semusim Menurut Jenis Tanaman (ha), 2017-2019
Harvested Area of Seasonal Vegetables and Fruits by Kind of Plant (ha), 2017-2019

Jenis Tanaman Kind of Plants		2016	2017	2018	2019
(1)	(2)	(3)	(4)	(5)	
1	Petsai/ Chinese Cabbage	56	66	84	117
2	Kacang Panjang/ Yardlong Bean	538	476	399	423
3	Cabe Besar / Chili	642	787	806	826
4	Cabe Rawit/ Small Chili	148	202	222	173
5	"Tomat/ Rampai /Tomatoes"	184	152	160	163
6	Terung /Eggplant	475	394	416	379
7	Ketimun /Cucumber	388	304	304	307
8	Kangkung Swams Cabbage	535	404	406	455
9	Bayam/ Spinach	463	365	367	409
10	Kacang Merah /Red Kidney	-	5	-	-
11	Jamur*) Mushroom	35	879	2366	2494
12	Buncis /Green Beans	25	2	6	1
13	Labu Siam Pumpkin	4	2	5	10
14	Semangka Water Melon	594	736	437	478
Lampung Tengah		4 087	4 774	5 136	6 235

Catatan/Note: ...

Sumber / Source: Dinas Pertanian Tanaman Pangan dan Hortikultura Kabupaten Lampung Tengah/ Food Crops and Horticulture Service of Lampung Tengah Regency

Tabel 5.1.4 **Luas Produksi Tanaman Sayuran dan Buah-Buahan Semusim Menurut Jenis Tanaman (ha), 2016-2019**
Table 5.1.4 **Produksi of Seasonal Vegetables and Fruits by Kind of Plant (ha), 2016-2019**

Jenis Tanaman Kind of Plants	2016	2017	2018	2019
(1)	(2)	(3)	(4)	(5)
Petsai/ Chinese Cabbage	1 014	773	857	1726
Kacang Panjang/ Yardlong Bean	15 157	14 074	9590	8451
Cabe Besar / Chili	54 991	58162	4872	45657
Cabe Rawit/ Small Chili	6 230	6 795	6 902	4 487
"Tomat/ Rampai /Tomatoes"	13 034	5 917	6 014	5 654
Terung /Eggplant	3 032	19 476	18 324	16 050
Ketimun /Cucumber	20 307	14 004	12 827	12 127
Kangkung Swams Cabbage	11 899	7 715	11 136	10 747
Bayam/ Spinach	9 858	9 289	9 081	9 209
Kacang Merah /Red Kidney	-	60	-	-
Jamur*) Mushroom	1 034	3 113	53 882	58 275
Buncis /Green Beans	267	16	55	42
Labu Siam Pumpkin	75	55	61	307
Semangka Water Melon	150 037	135 756	93 220	87 051

Catatan/Note: ...

Sumber / Source: Dinas Pertanian Tanaman Pangan dan Hortikultura Kabupaten Lampung Tengah/ Food Crops and Horticulture Service of Lampung Tengah Regency

Tabel
Table 5.1.5**Luas Panen Tanaman Biofarmaka Menurut Kecamatan dan Jenis Tanaman (m²), 2018 dan 2019**
Harvested Area of Medicinal Plants by Sub District and Kind of Plant (m²), 2018 and 2019

Kecamatan Subdistrict	Jahe/Ginger		Laos/Lengkuas/Galanga	
	2018	2019	2018	2019
(1)	(2)	(3)	(4)	(5)
1. Padang Ratu	61	168	5	13
2. Selagai Lingga	-	1 700	231	800
3. Pubian	23 000	21 000	84 000	30 000
4. Anak Tuha	1 317	30 000	5 000	-
5. Anak Ratu Aji	580	180	345	205
6. Kalirejo	105 000	10 000	-	32 000
7. Sendang Agung	-	-	-	-
8. Bangun Rejo	3 175	2 550	2 250	1 830
9. Gunung Sugih	8 400	9 725	-	-
10. Bekri	6	4	3	2
11. Bumi Ratu Nuban	23	20	18	39
12. Trimurjo	1 250	555	1 520	2 640
13. Punggur	369	-	339	-
14. Kota Gajah	-	-	-	-
15. Seputih Raman	-	-	-	-
16. Terbanggi Besar	5 000	2 000	2 000	1 000
17. Seputih Agung	20 000	10 000	5 000	2 000
18. Way Pengubuan	8 500	3 980	2 100	3 100
19. Terusan Nunyai	1 003	-	191	-
20. Seputih Mataram	400	500	350	350
21. Bandar Mataram	1 025	185	900	350
22. Seputih Banyak	4 250	3 650	900	1 100
23. Way Seputih	-	-	-	-

Lanjutan Tabel/*Continued Table* 5.1.5

Kecamatan <i>Subdistrict</i>	Jahe/ <i>Ginger</i>		Laos/Lengkuas/ <i>Galanga</i>	
	2018	2019	2018	2019
(1)	(2)	(3)	(4)	(5)
24. Rumbia	-	-	-	-
25. Bumi Nabung	-	-	-	-
26. Putra Rumbia	-	-	-	-
27. Seputih Surabaya	-	-	-	-
28. Bandar Surabaya	2 120	3 460	1 650	1 020
Lampung Tengah	185 479	99 677	106 802	76 449

Lanjutan Tabel/*Continued Table 5.1.5*

Kecamatan Subdistrict	Kencur/ <i>East Indian Galangal</i>		Kunyit/ <i>Turmeric</i>	
	2018	2019	2018	2019
(1)	(6)	(7)	(8)	(9)
1. Padang Ratu	60	172	4	8
2. Selagai Lingga	5 000	5 400	121	690
3. Pubian	18 000	24 000	30 000	15 000
4. Anak Tuha	-	80 000	3 164	-
5. Anak Ratu Aji	4 800	3 950	110	960
6. Kalirejo	-	44 500	-	24 500
7. Sendang Agung	-	-	-	-
8. Bangun Rejo	2 125	2 200	1 725	1 725
9. Gunung Sugih	210	510	371	744
10. Bekri	16	6	3	4
11. Bumi Ratu Nuban	72	1 028	24	754
12. Trimurjo	750	774	2 500	1 400
13. Punggur	392	-	312	-
14. Kota Gajah	-	-	-	-
15. Seputih Raman	-	-	-	-
16. Terbanggi Besar	25 000	20 000	2 200	800
17. Seputih Agung	3 580 000	4 340 000	11 000	-
18. Way Pengubuan	10 000	5 425	1 200	1 310
19. Terusan Nunyai	213	-	370	-
20. Seputih Mataram	500	2 500	300	300
21. Bandar Mataram	770	165	1 294	865
22. Seputih Banyak	4 200	4 350	2 800	1 950
23. Way Seputih	-	-	-	-

Lanjutan Tabel/Continued Table 5.1.5

Kecamatan Subdistrict	Kencur/East Indian Galangal		Kunyit/Turmeric	
	2018	2019	2018	2019
(1)	(6)	(7)	(8)	(9)
24. Rumbia	-	-	-	-
25. Bumi Nabung	-	-	-	-
26. Putra Rumbia	-	-	-	-
27. Seputih Surabaya	-	-	-	-
28. Bandar Surabaya	900	2 400	460	1 203
Lampung Tengah	3 653 008	4 537 380	57 958	52 213

Lanjutan Tabel/*Continued Table 5.1.5*

Kecamatan Subdistrict	Dlingo		Kapulogo	
	2018	2019	2018	2019
(1)	(10)	(11)	(12)	(13)
1. Padang Ratu	-	-	-	-
2. Selagai Lingga	-	-	-	-
3. Pubian	-	-	-	-
4. Anak Tuha	-	-	-	-
5. Anak Ratu Aji	-	-	-	-
6. Kalirejo	-	-	-	-
7. Sendang Agung	-	-	-	-
8. Bangun Rejo	-	-	-	-
9. Gunung Sugih	-	-	-	-
10. Bekri	-	-	-	-
11. Bumi Ratu Nuban	-	-	-	-
12. Trimurjo	-	-	-	-
13. Punggur	-	-	-	-
14. Kota Gajah	-	-	-	-
15. Seputih Raman	-	-	-	-
16. Terbanggi Besar	-	-	-	-
17. Seputih Agung	-	-	-	-
18. Way Pengubuan	-	-	-	-
19. Terusan Nunyai	-	-	-	-
20. Seputih Mataram	-	-	-	-
21. Bandar Mataram	1	-	-	-
22. Seputih Banyak	-	-	-	-
23. Way Seputih	-	-	-	-

Lanjutan Tabel/Continued Table 5.1.5

Kecamatan Subdistrict	Dlingo		Kapulogo	
	2018	2019	2018	2019
(1)	(10)	(11)	(12)	(13)
24. Rumbia	-	-	-	-
25. Bumi Nabung	-	-	-	-
26. Putra Rumbia	-	-	-	-
27. Seputih Surabaya	-	-	-	-
28. Bandar Surabaya	-	-	-	-
Lampung Tengah	1	-	-	-

Lanjutan Tabel/*Continued Table 5.1.5*

Kecamatan Subdistrict	Keji Beling		Lempuyang	
	2018	2019	2018	2019
(1)	(14)	(15)	(16)	(17)
1. Padang Ratu	-	-	2	5
2. Selagai Lingga	-	-	-	-
3. Pubian	-	-	-	-
4. Anak Tuha	-	-	-	-
5. Anak Ratu Aji	-	-	-	-
6. Kalirejo	-	-	-	-
7. Sendang Agung	-	-	-	-
8. Bangun Rejo	-	-	-	-
9. Gunung Sugih	-	-	-	-
10. Bekri	-	-	-	-
11. Bumi Ratu Nuban	-	-	13	14
12. Trimurjo	-	-	-	-
13. Punggur	-	-	-	-
14. Kota Gajah	-	-	-	-
15. Seputih Raman	-	-	-	-
16. Terbanggi Besar	-	-	-	-
17. Seputih Agung	-	-	-	-
18. Way Pengubuan	-	-	-	-
19. Terusan Nunyai	-	-	19	-
20. Seputih Mataram	400	-	50	50
21. Bandar Mataram	-	-	157	15
22. Seputih Banyak	105	105	-	-
23. Way Seputih	-	-	-	-

Lanjutan Tabel/Continued Table 5.1.5

Kecamatan Subdistrict	Keji Beling		Lempuyang	
	2018	2019	2018	2019
(1)	(14)	(15)	(16)	(17)
24. Rumbia	-	-	-	-
25. Bumi Nabung	-	-	-	-
26. Putra Rumbia	-	-	-	-
27. Seputih Surabaya	-	-	-	-
28. Bandar Surabaya	-	-	-	-
Lampung Tengah	505	105	241	84

Lanjutan Tabel/*Continued Table* 5.1.5

Kecamatan Subdistrict	Lidah Buaya		Mahkota Dewa	
	2018	2019	2018	2019
(1)	(18)	(19)	(20)	(21)
1. Padang Ratu	-	-	-	-
2. Selagai Lingga	-	-	-	-
3. Pubian	-	-	-	-
4. Anak Tuha	-	-	-	-
5. Anak Ratu Aji	10	330	-	-
6. Kalirejo	-	-	-	-
7. Sendang Agung	-	-	-	-
8. Bangun Rejo	-	-	-	-
9. Gunung Sugih	-	-	-	-
10. Bekri	-	-	-	-
11. Bumi Ratu Nuban	-	-	-	-
12. Trimurjo	-	-	-	-
13. Punggur	-	-	-	-
14. Kota Gajah	-	-	-	-
15. Seputih Raman	-	-	-	-
16. Terbanggi Besar	-	-	-	-
17. Seputih Agung	-	-	-	-
18. Way Pengubuan	-	-	-	-
19. Terusan Nunyai	-	-	-	-
20. Seputih Mataram	-	-	-	-
21. Bandar Mataram	2	2	-	-
22. Seputih Banyak	-	-	500	15
23. Way Seputih	-	-	-	-

Lanjutan Tabel/Continued Table 5.1.5

Kecamatan Subdistrict	Lidah Buaya		Mahkota Dewa	
	2018	2019	2018	2019
(1)	(18)	(19)	(20)	(21)
24. Rumbia	-	-	-	-
25. Bumi Nabung	-	-	-	-
26. Putra Rumbia	-	-	-	-
27. Seputih Surabaya	-	-	-	-
28. Bandar Surabaya	-	-	220	2 082
Lampung Tengah	12	332	720	2 097

Lanjutan Tabel/Continued Table 5.1.5

Kecamatan Subdistrict	Mengkudu		Sambiloto	
	2018	2019	2018	2019
(1)	(22)	(23)	(24)	(25)
1. Padang Ratu	-	-	-	-
2. Selagai Lingga	-	-	-	-
3. Pubian	-	-	-	-
4. Anak Tuha	-	-	-	-
5. Anak Ratu Aji	220	2 082	-	-
6. Kalirejo	720	2 097	-	-
7. Sendang Agung	-	...	-	-
8. Bangun Rejo	-	-	-	-
9. Gunung Sugih	-	-	-	-
10. Bekri	-	-	-	-
11. Bumi Ratu Nuban	1	-	-	-
12. Trimurjo	-	-	-	-
13. Punggur	-	-	-	-
14. Kota Gajah	-	-	-	-
15. Seputih Raman	-	-	-	-
16. Terbanggi Besar	-	-	-	-
17. Seputih Agung	-	-	-	-
18. Way Pengubuan	418	-	-	-
19. Terusan Nunyai	-	-	-	-
20. Seputih Mataram	100	-	-	-
21. Bandar Mataram	-	-	3	3
22. Seputih Banyak	-	-	75	75
23. Way Seputih	-	-	-	-

Lanjutan Tabel/*Continued Table* 5.1.5

Kecamatan Subdistrict	Mengkudu		Sambiloto	
	2018	2019	2018	2019
(1)	(22)	(23)	(24)	(25)
24. Rumbia	-	-	-	-
25. Bumi Nabung	-	-	-	-
26. Putra Rumbia	-	-	-	-
27. Seputih Surabaya	-	-	-	-
28. Bandar Surabaya	-	-	-	-
Lampung Tengah	1 020	604	78	78

Lanjutan Tabel/Continued Table 5.1.5

Kecamatan Subdistrict	Temu Ireng		Temu Lawak	
	2018	2019	2018	2019
(1)	(26)	(27)	(28)	(29)
1. Padang Ratu	-	-	2	4
2. Selagai Lingga	-	-	-	-
3. Pubian	-	-	-	-
4. Anak Tuha	-	-	-	-
5. Anak Ratu Aji	-	-	70	295
6. Kalirejo	-	-	-	-
7. Sendang Agung	-	-	-	-
8. Bangun Rejo	-	-	-	-
9. Gunung Sugih	-	-	-	-
10. Bekri	2	2	2	2
11. Bumi Ratu Nuban	9	21	16	26
12. Trimurjo	-	-	30	-
13. Punggur	-	-	-	-
14. Kota Gajah	-	-	-	-
15. Seputih Raman	-	-	-	-
16. Terbanggi Besar	-	500	4 500	1 500
17. Seputih Agung	-	-	1 000	-
18. Way Pengubuan	-	-	-	-
19. Terusan Nunyai	45	-	38	-
20. Seputih Mataram	-	-	500	300
21. Bandar Mataram	240	95	325	65
22. Seputih Banyak	-	-	200	-
23. Way Seputih	-	-	-	-

Lanjutan Tabel/*Continued Table* 5.1.5

Kecamatan Subdistrict	Temu Ireng		Temu Lawak	
	2018	2019	2018	2019
(1)	(26)	(27)	(28)	(29)
24. Rumbia	-	-	-	-
25. Bumi Nabung	-	-	-	-
26. Putra Rumbia	-	-	-	-
27. Seputih Surabaya	-	-	-	-
28. Bandar Surabaya	260	410	285	685
Lampung Tengah	556	1 028	6 968	2 877

Catatan/*Note*: ...

Sumber/*Source*: BPS, Statistik Pertanian Hortikultura SPH-TBF/BPS-Statistics Indonesia, Agricultural Statistic for Horticulture SPH-TBF

Tabel
Table 5.1.6

Produksi Tanaman Biofarmaka Menurut Kecamatan dan Jenis Tanaman (kg),2018 dan 2019
Production of Medicinal Plants by Sub District and Kind of Plant (kg),2018 and 2019

Kecamatan Subdistrict	Jahe/Ginger		Laos/Lengkuas/Galanga	
	2018	2019	2018	2019
(1)	(2)	(3)	(4)	(5)
1. Padang Ratu	105	361	4	40
2. Selagai Lingga	-	3 129	691	2 466
3. Pubian	48 950	27 300	206 000	43 000
4. Anak Tuha	3 951	60 000	12 500	-
5. Anak Ratu Aji	1 360	485	1 085	544
6. Kalirejo	63 250	18 000	-	43 060
7. Sendang Agung	-	-	-	-
8. Bangun Rejo	2 960	2 397	2 041	1 683
9. Gunung Sugih	45 925	32 820	-	-
10. Bekri	22	7	14	5
11. Bumi Ratu Nuban	75	48	66	83
12. Trimurjo	2 240	840	2 913	4 025
13. Punggur	1 007	-	1 032	-
14. Kota Gajah	-	-	-	-
15. Seputih Raman	-	-	-	-
16. Terbanggi Besar	3 500	3 000	9 000	2 000
17. Seputih Agung	45 000	10 000	14 000	2 000
18. Way Pengubuan	35 582	10 006	11 750	9 328
19. Terusan Nunyai	2 688	-	576	-
20. Seputih Mataram	450	500	1 120	920
21. Bandar Mataram	3 086	365	3 743	734
22. Seputih Banyak	9 870	2 148	5 668	2 786
23. Way Seputih	-	-	-	-

Lanjutan Tabel/Continued Table 5.1.6

Kecamatan Subdistrict	Jahe/Ginger		Laos/Lengkuas/Galanga	
	2018	2019	2018	2019
(1)	(2)	(3)	(4)	(5)
24. Rumbia	-	-	-	-
25. Bumi Nabung	-	-	-	-
26. Putra Rumbia	-	-	-	-
27. Seputih Surabaya	-	-	-	-
28. Bandar Surabaya	4 577	5 403	4 547	1 766
Lampung Tengah	274 598	176 809	276 750	114 440

Lanjutan Tabel/*Continued Table 5.1.6*

Kecamatan Subdistrict	Kencur/ <i>East Indian Galangal</i>		Kunyit/ <i>Turmeric</i>	
	2018	2019	2018	2019
(1)	(6)	(7)	(8)	(9)
1. Padang Ratu	90	321	12	14
2. Selagai Lingga	8 656	10 112	242	2 452
3. Pubian	45 300	43 200	81 420	21 000
4. Anak Tuha	-	64 000	6 047	-
5. Anak Ratu Aji	4 611	3 825	470	780
6. Kalirejo	-	15 575	-	32 130
7. Sendang Agung	-	-	-	-
8. Bangun Rejo	2 249	2 310	1 587	1 604
9. Gunung Sugih	988	2 254	3 271	4 297
10. Bekri	73	12	18	10
11. Bumi Ratu Nuban	143	2 040	65	1 580
12. Trimurjo	1 314	912	4 605	1 530
13. Punggur	784	-	641	-
14. Kota Gajah	-	-	-	-
15. Seputih Raman	-	-	-	-
16. Terbanggi Besar	46 000	20 000	4 500	1 000
17. Seputih Agung	5 449 500	4 340 000	15 000	-
18. Way Pengubuan	30 362	11 812	4 347	3 923
19. Terusan Nunyai	450	-	1 034	-
20. Seputih Mataram	500	1 250	910	1 010
21. Bandar Mataram	1 613	337	3 673	1 191
22. Seputih Banyak	6 033	2 435	5 468	2 370
23. Way Seputih	-	-	-	-

Lanjutan Tabel/*Continued Table* 5.1.6

Kecamatan Subdistrict	Kencur/ <i>East Indian Galangal</i>		Kunyit/ <i>Turmeric</i>	
	2018	2019	2018	2019
(1)	(6)	(7)	(8)	(9)
24. Rumbia	-	-	-	-
25. Bumi Nabung	-	-	-	-
26. Putra Rumbia	-	-	-	-
27. Seputih Surabaya	-	-	-	-
28. Bandar Surabaya	1 871	4 173	835	2 028
Lampung Tengah	5 600 537	4 524 568	134 145	76 919

Lanjutan Tabel/*Continued Table* 5.1.6

Kecamatan Subdistrict	Dlingo		Kapulogo	
	2018	2019	2018	2019
(1)	(10)	(11)	(12)	(13)
1. Padang Ratu	-	-	-	-
2. Selagai Lingga	-	-	-	-
3. Pubian	-	-	-	-
4. Anak Tuha	-	-	-	-
5. Anak Ratu Aji	-	-	-	-
6. Kalirejo	-	-	-	-
7. Sendang Agung	-	-	-	-
8. Bangun Rejo	-	-	-	-
9. Gunung Sugih	-	-	-	-
10. Bekri	-	-	-	-
11. Bumi Ratu Nuban	-	-	-	-
12. Trimurjo	-	-	-	-
13. Punggur	-	-	-	-
14. Kota Gajah	-	-	-	-
15. Seputih Raman	-	-	-	-
16. Terbanggi Besar	-	-	-	-
17. Seputih Agung	-	-	-	-
18. Way Pengubuan	-	-	-	-
19. Terusan Nunyai	-	-	-	-
20. Seputih Mataram	-	-	-	-
21. Bandar Mataram	2	-	-	-
22. Seputih Banyak	-	-	-	-
23. Way Seputih	-	-	-	-

Lanjutan Tabel/*Continued Table* 5.1.6

Kecamatan Subdistrict	Dlingo		Kapulogo	
	2018	2019	2018	2019
(1)	(10)	(11)	(12)	(13)
24. Rumbia	-	-	-	-
25. Bumi Nabung	-	-	-	-
26. Putra Rumbia	-	-	-	-
27. Seputih Surabaya	-	-	-	-
28. Bandar Surabaya	-	-	-	-
Lampung Tengah	2	-	-	-

Lanjutan Tabel/*Continued Table* 5.1.6

Kecamatan Subdistrict	Keji Beling		Lempuyang	
	2018	2019	2018	2019
(1)	(14)	(15)	(16)	(17)
1. Padang Ratu	-	-	2	10
2. Selagai Lingga	-	-	-	-
3. Pubian	-	-	-	-
4. Anak Tuha	-	-	-	-
5. Anak Ratu Aji	-	-	-	-
6. Kalirejo	-	-	-	-
7. Sendang Agung	-	-	-	-
8. Bangun Rejo	-	-	-	-
9. Gunung Sugih	-	-	-	-
10. Bekri	-	-	-	-
11. Bumi Ratu Nuban	-	-	29	18
12. Trimurjo	-	-	-	-
13. Punggur	-	-	-	-
14. Kota Gajah	-	-	-	-
15. Seputih Raman	-	-	-	-
16. Terbanggi Besar	-	-	-	-
17. Seputih Agung	-	-	-	-
18. Way Pengubuan	-	-	-	-
19. Terusan Nunyai	-	-	59	-
20. Seputih Mataram	255	-	300	31
21. Bandar Mataram	-	-	405	17
22. Seputih Banyak	178	36	-	-
23. Way Seputih	-	-	-	-

Lanjutan Tabel/Continued Table 5.1.6

Kecamatan Subdistrict	Keji Beling		Lempuyang	
	2018	2019	2018	2019
(1)	(14)	(15)	(16)	(17)
24. Rumbia	-	-	-	-
25. Bumi Nabung	-	-	-	-
26. Putra Rumbia	-	-	-	-
27. Seputih Surabaya	-	-	-	-
28. Bandar Surabaya	-	-	-	-
Lampung Tengah	433	36	795	76

Lanjutan Tabel/Continued Table 5.1.6

Kecamatan Subdistrict	Lidah Buaya		Mahkota Dewa	
	2018	2019	2018	2019
(1)	(18)	(19)	(20)	(21)
1. Padang Ratu	-	-	-	-
2. Selagai Lingga	-	-	-	-
3. Pubian	-	-	-	-
4. Anak Tuha	-	-	-	-
5. Anak Ratu Aji	10	680	-	-
6. Kalirejo	-	-	-	-
7. Sendang Agung	-	-	-	-
8. Bangun Rejo	-	-	-	-
9. Gunung Sugih	-	-	-	-
10. Bekri	-	-	-	-
11. Bumi Ratu Nuban	-	-	-	-
12. Trimurjo	-	-	-	-
13. Punggur	-	-	-	-
14. Kota Gajah	-	-	-	-
15. Seputih Raman	-	-	-	-
16. Terbanggi Besar	-	-	-	-
17. Seputih Agung	-	-	-	-
18. Way Pengubuan	-	-	-	-
19. Terusan Nunyai	-	-	-	-
20. Seputih Mataram	-	-	-	-
21. Bandar Mataram	1	2	-	-
22. Seputih Banyak	-	-	18 339	6 180
23. Way Seputih	-	-	-	-

Lanjutan Tabel/Continued Table 5.1.6

Kecamatan Subdistrict	Lidah Buaya		Mahkota Dewa	
	2018	2019	2018	2019
(1)	(18)	(19)	(20)	(21)
24. Rumbia	-	-	-	-
25. Bumi Nabung	-	-	-	-
26. Putra Rumbia	-	-	-	-
27. Seputih Surabaya	-	-	-	-
28. Bandar Surabaya	-	-	21 035	36 624
Lampung Tengah	11	682	39 374	42 804

Lanjutan Tabel/*Continued Table* 5.1.6

Kecamatan Subdistrict	Mengkudu		Sambiloto	
	2018	2019	2018	2019
(1)	(22)	(23)	(24)	(25)
1. Padang Ratu	-	-	-	-
2. Selagai Lingga	-	-	-	-
3. Pubian	-	-	-	-
4. Anak Tuha	-	-	-	-
5. Anak Ratu Aji	315	750	-	-
6. Kalirejo	-	-	-	-
7. Sendang Agung	-	-	-	-
8. Bangun Rejo	-	-	-	-
9. Gunung Sugih	-	-	-	-
10. Bekri	-	-	-	-
11. Bumi Ratu Nuban	4	62	-	-
12. Trimurjo	-	-	-	-
13. Punggur	-	-	-	-
14. Kota Gajah	-	-	-	-
15. Seputih Raman	-	-	-	-
16. Terbanggi Besar	1 480	65	-	-
17. Seputih Agung	2 070	1 100	-	-
18. Way Pengubuan	1 910	-	-	-
19. Terusan Nunyai	-	-	-	-
20. Seputih Mataram	1 140	120	-	-
21. Bandar Mataram	-	-	9	3
22. Seputih Banyak	1 869	210	219	23
23. Way Seputih	-	-	-	-

Lanjutan Tabel/*Continued Table* 5.1.6

Kecamatan Subdistrict	Mengkudu		Sambiloto	
	2018	2019	2018	2019
(1)	(22)	(23)	(24)	(25)
24. Rumbia	-	-	-	-
25. Bumi Nabung	-	-	-	-
26. Putra Rumbia	-	-	-	-
27. Seputih Surabaya	-	-	-	-
28. Bandar Surabaya	-	-	-	-
Lampung Tengah	8 788	2 307	228	26

Lanjutan Tabel/*Continued Table* 5.1.6

Kecamatan Subdistrict	Temu Ireng		Temu Lawak	
	2018	2019	2018	2019
(1)	(26)	(27)	(28)	(29)
1. Padang Ratu	-	-	2	6
2. Selagai Lingga	-	-	-	-
3. Pubian	-	-	-	-
4. Anak Tuha	-	-	-	-
5. Anak Ratu Aji	-	-	299	317
6. Kalirejo	-	-	-	-
7. Sendang Agung	-	-	-	-
8. Bangun Rejo	-	-	-	-
9. Gunung Sugih	-	-	-	-
10. Bekri	6	3	7	3
11. Bumi Ratu Nuban	23	36	48	52
12. Trimurjo	-	-	73	-
13. Punggur	-	-	-	-
14. Kota Gajah	-	-	-	-
15. Seputih Raman	-	-	-	-
16. Terbanggi Besar	-	425	5 350	2 400
17. Seputih Agung	-	-	2 095	-
18. Way Pengubuan	-	-	-	-
19. Terusan Nunyai	192	-	70	-
20. Seputih Mataram	-	-	1 290	1 206
21. Bandar Mataram	672	86	805	68
22. Seputih Banyak	-	-	316	-
23. Way Seputih	-	-	-	-

Lanjutan Tabel/Continued Table 5.1.6

Kecamatan Subdistrict	Temu Ireng		Temu Lawak	
	2018	2019	2018	2019
(1)	(26)	(27)	(28)	(29)
24. Rumbia	-	-	-	-
25. Bumi Nabung	-	-	-	-
26. Putra Rumbia	-	-	-	-
27. Seputih Surabaya	-	-	-	-
28. Bandar Surabaya	595	597	583	1 147
Lampung Tengah	1 488	1 147	10 938	5 199

Catatan/Note: ...

umber / Source : BPS, Statistik Pertanian Hortikultura SPH/ BPS-Statistics Indonesia, Agricultural Statistic for Horticulture SPH

Tabel 5.1.7 **Luas Panen Tanaman Biofarmaka Menurut Jenis Tanaman (m²), 2016- 2019**
Table 5.1.7 **Harvested Area of Seasonal Vegetables and Fruits by Kind of Plant (ton), 2016-2019**

Jenis Tanaman Kind of Plants		2016	2017	2018	2019
(1)	(2)	(3)	(4)	(5)	
1	Dlingo	155	183	1	-
2	Jahe	184 951	75 407	185 479	99 677
3	Kapulogo	80	-	-	-
4	Keji Beling	606	304	505	105
5	Kencur	3818 376	2683 678	3 653 008	4 537 380
6	Kunyit	99 321	52 072	57 958	52 213
7	Laos	62 642	48 023	106 802	76 449
8	Lempuyang	1 585	346	241	84
9	Lidah Buaya	98	20	12	332
10	Mahkota Dewa	1 941	223	720	2 097
11	Mengkudu	3 089	596	1 020	604
12	Sambiloto	384	168	78	78
13	Temu Ireng	1 604	372	556	1 028
14	Temu Lawak	1 585	2 414	6 968	2 877

Catatan/Note: ...

Sumber / Source : BPS, Statistik Pertanian Hortikultura SPH/ BPS-Statistics Indonesia, Agricultural Statistic for Horticulture SPH

Tabel 5.1.8 **Produksi Tanaman Biofarmaka Menurut Jenis Tanaman (kg), 2016- 2019**
Table 5.1.8 **Production of Medicinal Plants by Kind of Plant (kg), 2016- 2019**

Jenis Tanaman Kind of Plants		2016	2017	2018	2019
(1)	(2)	(3)	(4)	(5)	
1	Dlingo	155	303	2	-
2	Jahe	184 951	312 336	274 598	176 809
3	Kapulogo	80	-	-	-
4	Keji Beling	606	375	433	36
5	Kencur	3818 376	444 921	5 600 537	4 524 568
6	Kunyit	99 321	3990 247	134 145	76 919
7	Laos	62 642	76 336	276 750	114 440
8	Lempuyang	1 585	1 242	795	76
9	Lidah Buaya	98	20	11	682
10	Mahkota Dewa	1 941	729	39 374	42 804
11	Mengkudu	3 089	2 520	8 788	2 307
12	Sambiloto	384	93	228	26
13	Temu Ireng	1 604	878	1 488	1 147
14	Temu Lawak	1 585	5 164	10 938	5 199

Catatan/Note: ...

Sumber / Source : BPS, Statistik Pertanian Hortikultura SPH/ BPS-Statistics Indonesia, Agricultural Statistic for Horticulture SPH

Tabel
Table 5.1.9**Luas Panen Tanaman Hias Menurut Kecamatan dan Jenis Tanaman (m²), 2018 dan 2019**
Harvested Area of Ornamental Plants by Sub District and Kind of Plant (m²), 2018 and 2019

Kecamatan Subdistrict	Anggrek/ <i>Orchid</i>		Krisan/ <i>Chrysantemum</i>	
	2018	2019	2018	2019
(1)	(2)	(3)	(4)	(5)
1. Padang Ratu	-	-	-	-
2. Selagai Lingga	-	-	-	-
3. Pubian	-	-	-	-
4. Anak Tuha	-	-	-	-
5. Anak Ratu Aji	-	-	-	-
6. Kalirejo	-	-	-	-
7. Sendang Agung	-	-	-	-
8. Bangun Rejo	-	-	-	-
9. Gunung Sugih	-	-	-	-
10. Bekri	-	-	-	-
11. Bumi Ratu Nuban	-	-	-	-
12. Trimurjo	-	-	-	-
13. Punggur	-	-	-	-
14. Kota Gajah	-	-	-	-
15. Seputih Raman	-	-	-	-
16. Terbanggi Besar	-	-	-	-
17. Seputih Agung	-	-	-	-
18. Way Pengubuan	-	-	-	-
19. Terusan Nunyai	-	-	-	-
20. Seputih Mataram	102	-	-	-
21. Bandar Mataram	-	-	-	-
22. Seputih Banyak	-	-	-	-
23. Way Seputih	-	-	-	-

Lanjutan Tabel/Continued Table 5.1.9

Kecamatan Subdistrict	Anggrek/ <i>Orchid</i>		Krisan/ <i>Chrysantemum</i>	
	2018	2019	2018	2019
(1)	(2)	(3)	(4)	(5)
24. Rumbia	-	-	-	-
25. Bumi Nabung	-	-	-	-
26. Putra Rumbia	-	-	-	-
27. Seputih Surabaya	-	-	-	-
28. Bandar Surabaya	-	-	-	-
Lampung Tengah	102	-		

Lanjutan Tabel/*Continued Table* 5.1.9

Kecamatan Subdistrict	Mawar/Rose		Sedap Malam/Tuberose	
	2018	2019	2018	2019
(1)	(6)	(7)	(8)	(9)
1. Padang Ratu	-	-	-	-
2. Selagai Lingga	-	-	-	-
3. Pubian	-	-	-	-
4. Anak Tuha	-	-	-	-
5. Anak Ratu Aji	-	-	-	-
6. Kalirejo	-	-	-	-
7. Sendang Agung	-	-	-	-
8. Bangun Rejo	-	-	-	-
9. Gunung Sugih	-	-	-	-
10. Bekri	-	-	-	-
11. Bumi Ratu Nuban	-	-	-	-
12. Trimurjo	-	-	-	-
13. Punggur	-	-	-	-
14. Kota Gajah	-	-	-	-
15. Seputih Raman	-	-	-	-
16. Terbanggi Besar	-	-	-	-
17. Seputih Agung	-	-	-	-
18. Way Pengubuan	-	-	-	-
19. Terusan Nunyai	-	-	-	-
20. Seputih Mataram	1 870	200	-	-
21. Bandar Mataram	-	-	-	-
22. Seputih Banyak	-	10	-	-
23. Way Seputih	-	-	-	-

Lanjutan Tabel/*Continued Table 5.1.9*

Kecamatan Subdistrict	Mawar/Rose		Sedap Malam/Tuberose	
	2018	2019	2018	2019
(1)	(6)	(7)	(8)	(9)
24. Rumbia	-	-	-	-
25. Bumi Nabung	-	-	-	-
26. Putra Rumbia	-	-	-	-
27. Seputih Surabaya	-	-	-	-
28. Bandar Surabaya	-	-	-	-
Lampung Tengah	1 870	210	-	-

Catatan/Note: ...

Sumber / Source: Dinas Pertanian Tanaman Pangan dan Hortikultura Kabupaten Lampung Tengah/ *Food Crops and Horticulture Service of Lampung Tengah Regency*

Tabel
Table 5.1.10

**Produksi Tanaman Hias Menurut Kecamatan dan Jenis
Tanaman (tangkai), 2018 dan 2019**
*Production of Ornamental Plants by Sub District and Kind of
Plant (stalks), 2018 and 2019*

Kecamatan Subdistrict	Anggrek/ <i>Orchid</i>		Krisan/ <i>Chrysantemum</i>	
	2018	2019	2018	2019
(1)	(2)	(3)	(4)	(5)
1. Padang Ratu	-	-	-	-
2. Selagai Lingga	-	-	-	-
3. Pubian	-	-	-	-
4. Anak Tuha	-	-	-	-
5. Anak Ratu Aji	-	-	-	-
6. Kalirejo	-	-	-	-
7. Sendang Agung	-	-	-	-
8. Bangun Rejo	-	-	-	-
9. Gunung Sugih	-	-	-	-
10. Bekri	-	-	-	-
11. Bumi Ratu Nuban	-	-	-	-
12. Trimurjo	-	-	-	-
13. Punggur	-	-	-	-
14. Kota Gajah	-	-	-	-
15. Seputih Raman	-	-	-	-
16. Terbanggi Besar	-	-	-	-
17. Seputih Agung	-	-	-	-
18. Way Pengubuan	-	-	-	-
19. Terusan Nunyai	-	-	-	-
20. Seputih Mataram	251	-	-	-
21. Bandar Mataram	-	-	-	-
22. Seputih Banyak	-	-	-	-
23. Way Seputih	-	-	-	-

Lanjutan Tabel/*Continued Table* 5.1.10

Kecamatan <i>Subdistrict</i>	Anggrek/ <i>Orchid</i>		Krisan/ <i>Chrysantemum</i>	
	2018	2019	2018	2019
(1)	(2)	(3)	(4)	(5)
24. Rumbia	-	-	-	-
25. Bumi Nabung	-	-	-	-
26. Putra Rumbia	-	-	-	-
27. Seputih Surabaya	-	-	-	-
28. Bandar Surabaya	-	-	-	-
Lampung Tengah	251	-		

Lanjutan Tabel/*Continued Table* 5.1.10

Kecamatan Subdistrict	Mawar/Rose		Sedap Malam/Tuberose	
	2018	2019	2018	2019
(1)	(6)	(7)	(8)	(9)
1. Padang Ratu	-	-	-	-
2. Selagai Lingga	-	-	-	-
3. Pubian	-	-	-	-
4. Anak Tuha	-	-	-	-
5. Anak Ratu Aji	-	-	-	-
6. Kalirejo	-	-	-	-
7. Sendang Agung	-	-	-	-
8. Bangun Rejo	-	-	-	-
9. Gunung Sugih	-	-	-	-
10. Bekri	-	-	-	-
11. Bumi Ratu Nuban	-	-	-	-
12. Trimurjo	-	-	-	-
13. Punggur	-	-	-	-
14. Kota Gajah	-	-	-	-
15. Seputih Raman	-	-	-	-
16. Terbanggi Besar	-	-	-	-
17. Seputih Agung	-	-	-	-
18. Way Pengubuan	-	-	-	-
19. Terusan Nunyai	-	-	-	-
20. Seputih Mataram	2 526	200	-	-
21. Bandar Mataram	-	-	-	-
22. Seputih Banyak	-	10	-	-
23. Way Seputih	-	-	-	-

Lanjutan Tabel/*Continued Table* 5.1.10

Kecamatan <i>Subdistrict</i>	Mawar/Rose		Sedap Malam/Tuberose	
	2018	2019	2018	2019
(1)	(6)	(7)	(8)	(9)
24. Rumbia	-	-	-	-
25. Bumi Nabung	-	-	-	-
26. Putra Rumbia	-	-	-	-
27. Seputih Surabaya	-	-	-	-
28. Bandar Surabaya	-	-	-	-
Lampung Tengah	2 526	210		

Catatan/*Note*: ...

Sumber / *Source* : BPS, Statistik Pertanian Hortikultura SPH/ *BPS-Statistics Indonesia, Agricultural Statistic for Horticulture SPH*

Tabel 5.1.11 **Luas Panen Tanaman Hias Menurut Jenis Tanaman (m2), 2016-2019**
Table 5.1.11 **Harvested Area of Ornamental Plants by Kind of Plant (m2), 2016-2019**

	Jenis Tanaman <i>Kind of Plants</i>	2016	2017	2018	2019
	(1)	(2)	(3)	(4)	(5)
1	Anggrek/ Orchid	102	-
2	Anthurium Bunga/ Flamingo Lily Flower	242	-
3	Anthurium Daun/ Anthurium	416	170
4	Euphorbia/ Euphorbia	710	6
5	Gladiol/ Gladiol	-	-
6	Hanjuang/ Cordyline	-	-
7	Herbras/ Gerbera	570	-
8	Kamboja Jepang/ Adenium	500	45
9	Keladi Hias/ Caladium	696	40
10	Krisan/ Chrysantemum	-	-
11	Mawar/ Rose	1 870	210
12	Melati/ Jasmine	119	12
13	Monstera/ Monstera	-	-
14	Pakis/ Leather Leaf Fern	30	11
15	Palem/ Palm	3 153	71
16	Pedang-Pedangan/ Sansevieria	-	16
17	Philodendron/ Philodendron	159	-
18	Sedap Malam/ Tuberose	-	-
19	Soka/ Ixora	9 756	-

Catatan/Note: ...

Sumber / Source : BPS, Statistik Pertanian Hortikultura SPH/ BPS-Statistics Indonesia, Agricultural Statistic for Horticulture SPH

Tabel 5.1.12 **Produksi Tanaman Hias Menurut Jenis Tanaman (tangkai), 2016-2019**
Table 5.1.12 **Harvested Area of Ornamental Plants by Kind of Plant (stalks), 2016-2019**

	Jenis Tanaman <i>Kind of Plants</i>	2016	2017	2018	2019
	(1)	(2)	(3)	(4)	(5)
1	Anggrek/ Orchid	251	-
2	Anthurium Bunga/ Flamingo Lily Flower	242	-
3	Anthurium Daun/ Anthurium	416	170
4	Anyelir/ Carnation	-	-
5	Balanceng/ Dieffenbacia	-	-
6	Hanjuang/ Cordyline	-	-
7	Herbras/ Gerbera	570	-
8	Kamboja Jepang/ Adenium	500	45
9	Keladi Hias/ Caladium	696	40
10	Krisan/ Chrysantemum	-	-
11	Mawar/ Rose	2 526	210
12	Melati/ Jasmine	180	12
13	Monstera/ Monstera	-	-
14	Pakis/ Leather Leaf Fern	30	11
15	Palem/ Palm	3 465	71
16	Pedang-Pedangan/ Sansevieria	-	16
17	Philodendron/ Philodendron	159	-
18	Sedap Malam/ Tuberose	-	-
19	Soka/ Ixora	10 459	-

Catatan/Note: ...

Sumber / Source: BPS, Statistik Pertanian Hortikultura SPH/ BPS-Statistics Indonesia, Agricultural Statistic for Horticulture SPH

Tabel
Table 5.1.13

Produksi Tanaman Buah dan Sayur Tahunan Menurut Kecamatan dan Jenisnya di Kabupaten Lampung Tengah (ku), 2019
Production of Annually Fruits and Vegetables by Subdistrict and Commodity in Lampung Tengah Regency (ku), 2019

Kecamatan Subdistrict (1)	Mangga/Mango		Durian/Durian	
	2018 (2)	2019 (3)	2018 (4)	2019 (5)
1. Padang Ratu	26	26	-	-
2. Selagai Lingga	3 930	2 583	17 251	3 172
3. Pubian	1 108	416	9 541	4 545
4. Anak Tuha	376	2 240	4	-
5. Anak Ratu Aji	2 361	1 590	91	103
6. Kalirejo	1 235	1 323	1 138	-
7. Sendang Agung	1 170	1 146	4 715	245
8. Bangun Rejo	347	457	189	497
9. Gunung Sugih	1 368	258	56	7
10. Bekri	370	12 898	558	2 833
11. Bumi Ratu Nuban	7 345	9 263	3 878	3 349
12. Trimurjo	-	89	87	29
13. Punggur	-	275	25	-
14. Kota Gajah	319	555	29	92
15. Seputih Raman	2 892	2 946	-	-
16. Terbanggi Besar	-	1 328	10	-
17. Seputih Agung	276	822	-	-
18. Way Pengubuan	1 778	1 544	144	106
19. Terusan Nunyai	955	1 024	867	231
20. Seputih Mataram	587	489	84	32
21. Bandar Mataram	2 580	1 069	303	51
22. Seputih Banyak	165	944	159	126
23. Way Seputih	104	228	-	-

Lanjutan Tabel/*Continued Table* 5.1.13

Kecamatan Subdistrict	Mangga/Mango		Durian/Durian	
	2018	2019	2018	2019
(1)	(2)	(3)	(4)	(5)
24. Rumbia	5 442	3 800	69	60
25. Bumi Nabung	19	960	-	-
26. Putra Rumbia	116	1 375	9	17
27. Seputih Surabaya	23	58	-	-
28. Bandar Surabaya	2 944	2 128	92	158
Lampung Tengah	37 836	51 834	39 299	15 653

Lanjutan Tabel/*Continued Table* 5.1.13

Kecamatan Subdistrict	Jeruk siam/ <i>Tangerine</i>		Pisang/ <i>Banana</i>	
	2018	2019	2018	2019
(1)	(6)	(7)	(8)	(9)
1. Padang Ratu	-	-	402	231
2. Selagai Lingga	-	-	4 707	7 128
3. Pubian	-	-	8 482	9 800
4. Anak Tuha	-	-	571	877
5. Anak Ratu Aji	-	49	3 020	90
6. Kalirejo	-	-	14 920	6 518
7. Sendang Agung	-	-	8 024	11 681
8. Bangun Rejo	-	-	19 096	12 392
9. Gunung Sugih	-	-	19	19
10. Bekri	112	807	600	375
11. Bumi Ratu Nuban	-	-	2 446	2 328
12. Trimurjo	-	-	1 885	897
13. Punggur	-	-	111	98
14. Kota Gajah	-	-	214	180
15. Seputih Raman	1	-	2 072	2 123
16. Terbanggi Besar	-	-	912 215	904 557
17. Seputih Agung	-	-	1 719	704
18. Way Pengubuan	-	-	2 108	2 398
19. Terusan Nunyai	-	-	1 087	505
20. Seputih Mataram	2	-	1 789	856
21. Bandar Mataram	-	-	214	112
22. Seputih Banyak	-	-	1 981	2 267
23. Way Seputih	-	-	57	190

Lanjutan Tabel/*Continued Table* 5.1.13

Kecamatan Subdistrict	Jeruk siam/ <i>Tangerine</i>		Pisang/ <i>Banana</i>	
	2018	2019	2018	2019
(1)	(6)	(7)	(8)	(9)
24. Rumbia	-	-	47	124
25. Bumi Nabung	-	-	2 510	3 265
26. Putra Rumbia	-	-	1 762	1 015
27. Seputih Surabaya	-	-	67	47
28. Bandar Surabaya	-	-	5 886	3 855
Lampung Tengah	115	856	998 011	974 632

Lanjutan Tabel/*Continued Table* 5.1.13

Kecamatan Subdistrict	Pepaya/Papaya		Salak/Salacca	
	2018	2019	2018	2019
(1)	(10)	(11)	(12)	(13)
1. Padang Ratu	29	31	-	-
2. Selagai Lingga	361	321	70	90
3. Pubian	12 199	1 748	242	121
4. Anak Tuha	258	474	-	-
5. Anak Ratu Aji	247	130	-	3
6. Kalirejo	2 712	700	-	-
7. Sendang Agung	337	156	-	-
8. Bangun Rejo	94	98	-	-
9. Gunung Sugih	25	20	-	-
10. Bekri	555	273	-	-
11. Bumi Ratu Nuban	389	606	36	32
12. Trimurjo	1 045	659	-	-
13. Punggur	108	67	-	-
14. Kota Gajah	-	-	19	-
15. Seputih Raman	302	362	59	134
16. Terbanggi Besar	392	394	-	-
17. Seputih Agung	-	-	-	-
18. Way Pengubuan	190	156	-	-
19. Terusan Nunyai	454	263	-	-
20. Seputih Mataram	1 276	1 741	36	19
21. Bandar Mataram	96	77	-	-
22. Seputih Banyak	404	176	106	51
23. Way Seputih	15	-	33	4

Lanjutan Tabel/Continued Table 5.1.13

Kecamatan Subdistrict	Pepaya/Papaya		Salak/Salacca	
	2018	2019	2018	2019
(1)	(10)	(11)	(12)	(13)
24. Rumbia	-	-	-	-
25. Bumi Nabung	155	112	-	-
26. Putra Rumbia	240	130	-	-
27. Seputih Surabaya	58	135	-	-
28. Bandar Surabaya	1 507	430	-	-
Lampung Tengah	23 448	9 259	601	454

Lanjutan Tabel/*Continued Table* 5.1.13

Kecamatan Subdistrict	<i>Alpukat Avocado</i>		<i>Blimbing Star Fruit</i>	
	2018	2019	2018	2019
(1)	(14)	(15)	(16)	(17)
1. Padang Ratu	1	-	-	-
2. Selagai Lingga	398	1 340	67	48
3. Pubian	5 156	6 241	18	20
4. Anak Tuha	21	158	23	6
5. Anak Ratu Aji	149	127	101	72
6. Kalirejo	4 073	4 116	242	125
7. Sendang Agung	198	-	-	-
8. Bangun Rejo	217	352	11	11
9. Gunung Sugih	44	70	-	-
10. Bekri	1 023	649	167	49
11. Bumi Ratu Nuban	967	1 763	100	291
12. Trimurjo	60	176	609	86
13. Punggur	9	112	-	-
14. Kota Gajah	230	148	68	19
15. Seputih Raman	120	147	158	80
16. Terbanggi Besar	69	33	-	-
17. Seputih Agung	23	38	16	-
18. Way Pengubuan	101	428	38	105
19. Terusan Nunyai	128	152	24	31
20. Seputih Mataram	39	41	45	28
21. Bandar Mataram	160	-	78	26
22. Seputih Banyak	191	159	133	168
23. Way Seputih	3	12	29	33

Lanjutan Tabel/*Continued Table* 5.1.13

Kecamatan Subdistrict	<i>Alpukat Avocado</i>		<i>Blimbing Star Fruit</i>	
	2018	2019	2018	2019
(1)	(14)	(15)	(16)	(17)
24. Rumbia	366	392	159	166
25. Bumi Nabung	66	48	50	42
26. Putra Rumbia	90	102	45	27
27. Seputih Surabaya	37	47	1	-
28. Bandar Surabaya	227	217	81	-
Lampung Tengah	14 166	17 068	2 263	1 433

Lanjutan Tabel/*Continued Table* 5.1.13

Kecamatan Subdistrict	"Duku/ Langsat" Langsium		Jambu Air	
	2018	2019	2018	2019
(1)	(18)	(19)	(20)	(21)
1. Padang Ratu	-	-	1	1
2. Selagai Lingga	-	-	398	280
3. Pubian	187	127	782	812
4. Anak Tuha	-	-	66	140
5. Anak Ratu Aji	-	-	113	79
6. Kalirejo	-	-	1 973	688
7. Sendang Agung	176	176	65	65
8. Bangun Rejo	-	-	145	241
9. Gunung Sugih	-	-	88	45
10. Bekri	117	642	785	278
11. Bumi Ratu Nuban	11	-	533	755
12. Trimurjo	20	37	172	65
13. Punggur	-	-	-	-
14. Kota Gajah	-	-	984	418
15. Seputih Raman	6	-	197	145
16. Terbanggi Besar	-	-	28	-
17. Seputih Agung	-	-	-	10
18. Way Pengubuan	-	-	386	271
19. Terusan Nunyai	12	-	464	207
20. Seputih Mataram	10	10	354	260
21. Bandar Mataram	-	-	26	102
22. Seputih Banyak	35	44	912	486
23. Way Seputih	-	-	-	-

Lanjutan Tabel/*Continued Table* 5.1.13

Kecamatan Subdistrict	"Duku/ Langsat" Langsium		Jambu Air	
	2018	2019	2018	2019
(1)	(18)	(19)	(20)	(21)
24. Rumbia	-	-	314	297
25. Bumi Nabung	-	-	214	16
26. Putra Rumbia	-	-	119	72
27. Seputih Surabaya	-	-	23	9
28. Bandar Surabaya	-	-	351	676
Lampung Tengah	574	1 036	9 493	6 418

Lanjutan Tabel/*Continued Table* 5.1.13

Kecamatan Subdistrict	Jambu Biji/Guava		Jengkol	
	2018	2019	2018	2019
(1)	(22)	(23)	(24)	(25)
1. Padang Ratu	-	-	3	2
2. Selagai Lingga	102	141	3 801	3 279
3. Pubian	4	4	828	396
4. Anak Tuha	20	40	11	-
5. Anak Ratu Aji	75	92	182	159
6. Kalirejo	275	-	308	1 542
7. Sendang Agung	-	-	-	-
8. Bangun Rejo	-	3	470	449
9. Gunung Sugih	3	-	53	41
10. Bekri	146	131	197	369
11. Bumi Ratu Nuban	248	310	937	1 301
12. Trimurjo	147	44	-	81
13. Punggur	-	-	-	-
14. Kota Gajah	-	-	311	296
15. Seputih Raman	115	68	34	19
16. Terbanggi Besar	25 840	-	102	85
17. Seputih Agung	-	-	468	228
18. Way Pengubuan	62	182	461	927
19. Terusan Nunyai	152	114	808	506
20. Seputih Mataram	98	83	250	300
21. Bandar Mataram	27	15	1 616	5 011
22. Seputih Banyak	143	99	399	166
23. Way Seputih	6	11	94	152

Lanjutan Tabel/Continued Table 5.1.13

Kecamatan Subdistrict	Jambu Biji/Guava		Jengkol	
	2018	2019	2018	2019
(1)	(22)	(23)	(24)	(25)
24. Rumbia	174	117	717	897
25. Bumi Nabung	240	20	152	-
26. Putra Rumbia	46	22	125	-
27. Seputih Surabaya	7	5	1	3
28. Bandar Surabaya	312	275	1 650	1 988
Lampung Tengah	28 242	1 776	13 978	18 197

Lanjutan Tabel/*Continued Table* 5.1.13

Kecamatan Subdistrict	Jeruk Besar/ Orange		Manggis/Mangos-teen	
	2018	2019	2018	2019
(1)	(26)	(27)	(28)	(29)
1. Padang Ratu	-	-	-	-
2. Selagai Lingga	-	-	258	582
3. Pubian	-	-	54	206
4. Anak Tuha	-	-	-	-
5. Anak Ratu Aji	-	49	-	-
6. Kalirejo	-	-	-	-
7. Sendang Agung	-	-	-	-
8. Bangun Rejo	-	-	-	-
9. Gunung Sugih	-	-	-	-
10. Bekri	112	807	-	-
11. Bumi Ratu Nuban	-	-	8	5
12. Trimurjo	-	-	-	-
13. Punggur	-	-	-	-
14. Kota Gajah	-	-	-	-
15. Seputih Raman	1	-	47	60
16. Terbanggi Besar	-	-	-	-
17. Seputih Agung	-	-	-	-
18. Way Pengubuan	-	-	-	-
19. Terusan Nunyai	-	-	-	-
20. Seputih Mataram	2	-	-	-
21. Bandar Mataram	-	-	-	-
22. Seputih Banyak	-	-	23	57
23. Way Seputih	-	-	-	-

Lanjutan Tabel/Continued Table 5.1.13

Kecamatan Subdistrict	Jeruk Besar/ Orange		Manggis/Mangos-teen	
	2018	2019	2018	2019
(1)	(26)	(27)	(28)	(29)
24. Rumbia	-	-	-	-
25. Bumi Nabung	-	-	-	-
26. Putra Rumbia	-	-	-	-
27. Seputih Surabaya	-	-	-	-
28. Bandar Surabaya	-	-	-	8
Lampung Tengah	115	856	390	918

Lanjutan Tabel/Continued Table 5.1.13

Kecamatan Subdistrict	Nangka/jackfruit		Melinjo/ Melinjo	
	2018	2019	2018	2019
(1)	(30)	(31)	(32)	(33)
1. Padang Ratu	508	1 157	-	-
2. Selagai Lingga	4 081	1 909	384	280
3. Pubian	5 234	4 325	282	68
4. Anak Tuha	232	240	416	340
5. Anak Ratu Aji	1 145	495	80	117
6. Kalirejo	1 914	2 853	-	75
7. Sendang Agung	7 240	9 965	255	93
8. Bangun Rejo	6 596	6 952	163	410
9. Gunung Sugih	1 535	255	210	844
10. Bekri	-	-	640	584
11. Bumi Ratu Nuban	3 910	3 769	537	678
12. Trimurjo	1 392	823	80	26
13. Punggur	447	483	-	-
14. Kota Gajah	275	173	92	86
15. Seputih Raman	4 430	3 253	443	275
16. Terbanggi Besar	3 335	1 631	241	47
17. Seputih Agung	3 359	2 423	416	56
18. Way Pengubuan	7 677	6 910	144	148
19. Terusan Nunyai	2 073	1 381	47	37
20. Seputih Mataram	4 921	4 240	205	410
21. Bandar Mataram	19 584	11 334	220	197
22. Seputih Banyak	4 287	4 920	279	238
23. Way Seputih	150	-	-	-

Lanjutan Tabel/*Continued Table* 5.1.13

Kecamatan Subdistrict	Nangka/jackfruit		Melinjo/ Melinjo	
	2018	2019	2018	2019
(1)	(30)	(31)	(32)	(33)
24. Rumbia	10 309		138	132
25. Bumi Nabung	1 893		84	-
26. Putra Rumbia	2 023		21	114
27. Seputih Surabaya	39		-	-
28. Bandar Surabaya	4 495		182	157
Lampung Tengah	103 084	-	5 559	5 412

Lanjutan Tabel/*Continued Table* 5.1.13

Kecamatan Subdistrict	Nangka/ Cempedak/jackfruit		Nenas/pineapple	
	2018	2019	2018	2019
(1)	(34)	(35)	(36)	(37)
1. Padang Ratu	378	1 157	4	3
2. Selagai Lingga	3 281	1 909	53	25
3. Pubian	5 124	4 325	50	27
4. Anak Tuha	232	240	-	-
5. Anak Ratu Aji	1 180	495	-	4
6. Kalirejo	2 756	2 853	275	186
7. Sendang Agung	9 126	9 965	-	-
8. Bangun Rejo	7 255	6 952	-	-
9. Gunung Sugih	1 160	255	664	316
10. Bekri	-	-	5	-
11. Bumi Ratu Nuban	4 536	3 769	840	-
12. Trimurjo	906	823	103	17
13. Punggur	446	483	274 992	205 080
14. Kota Gajah	275	173	-	-
15. Seputih Raman	4 431	3 253	72	59
16. Terbanggi Besar	3 085	1 631	5 941 045	6 755 048
17. Seputih Agung	2 643	2 423	-	-
18. Way Pengubuan	7 777	6 910	157	156
19. Terusan Nunyai	1 173	1 381	-	3
20. Seputih Mataram	6 779	4 240	73	-
21. Bandar Mataram	19 584	11 334	3	6
22. Seputih Banyak	4 288	4 920	12	11
23. Way Seputih	151	-	-	-

Lanjutan Tabel/Continued Table 5.1.13

Kecamatan Subdistrict	Nangka/ Cempedak/jackfruit		Nenas/pineapple	
	2018	2019	2018	2019
(1)	(34)	(35)	(36)	(37)
24. Rumbia	10 925	8 478	-	-
25. Bumi Nabung	1 606	1 370	-	-
26. Putra Rumbia	1 848	1 675	179	-
27. Seputih Surabaya	41	116	6	3
28. Bandar Surabaya	4 495	5 927	19	14
Lampung Tengah	105 481	87 057	6 218 552	6 960 958

Lanjutan Tabel/*Continued Table* 5.1.13

Kecamatan Subdistrict	Petai/ Petai		Rambutan/hairfruit	
	2018	2019	2018	2019
(1)	(38)	(39)	(40)	(41)
1. Padang Ratu	8	4	20	38
2. Selagai Lingga	2 354	1 191	2 159	213
3. Pubian	430	91	1 314	862
4. Anak Tuha	-	-	-	25
5. Anak Ratu Aji	65	104	310	200
6. Kalirejo	310	954	315	-
7. Sendang Agung	618	-	1 528	-
8. Bangun Rejo	605	314	8 893	9 417
9. Gunung Sugih	102	58	127	16
10. Bekri	195	674	-	806
11. Bumi Ratu Nuban	2 621	1 987	881	350
12. Trimurjo	70	24	307	553
13. Punggur	-	86	45	-
14. Kota Gajah	39	40	-	-
15. Seputih Raman	357	260	316	115
16. Terbanggi Besar	-	40	181	174
17. Seputih Agung	-	8	-	-
18. Way Pengubuan	271	239	-	-
19. Terusan Nunyai	490	171	179	84
20. Seputih Mataram	114	83	2 480	474
21. Bandar Mataram	519	464	2 500	1 500
22. Seputih Banyak	1 345	790	8 830	1 260
23. Way Seputih	28	94	43	144

Lanjutan Tabel/Continued Table 5.1.13

Kecamatan Subdistrict	Petai/ Petai		Rambutan/hairfruit	
	2018	2019	2018	2019
(1)	(38)	(39)	(40)	(41)
24. Rumbia	324	553	-	24
25. Bumi Nabung	-	22	1 128	-
26. Putra Rumbia	-	-	305	325
27. Seputih Surabaya	1	2	12	-
28. Bandar Surabaya	984	990	817	772
Lampung Tengah	11 850	9 243	32 690	17 352

Lanjutan Tabel/Continued Table 5.1.13

Kecamatan Subdistrict	Sawa/ Sapodilla		Sirsak/ Soursop	
	2018	2019	2018	2019
(1)	(42)	(43)	(44)	(45)
1. Padang Ratu	30	27	-	-
2. Selagai Lingga	3 598	1 034	-	-
3. Pubian	413	310	24	24
4. Anak Tuha	1 771	3 700	-	-
5. Anak Ratu Aji	493	391	-	4
6. Kalirejo	572	-	135	72
7. Sendang Agung	2 196	1 161	-	39
8. Bangun Rejo	1 145	1 602	-	-
9. Gunung Sugih	17	777	-	-
10. Bekri	2 100	1 802	330	39
11. Bumi Ratu Nuban	2 012	2 788	82	110
12. Trimurjo	1 506	632	9	-
13. Punggur	277	250	-	-
14. Kota Gajah	1 293	484	29	9
15. Seputih Raman	4 441	5 806	69	24
16. Terbanggi Besar	1 038	1 894	-	-
17. Seputih Agung	1 290	591	48	34
18. Way Pengubuan	6 294	5 620	39	112
19. Terusan Nunyai	288	707	42	36
20. Seputih Mataram	1 712	1 042	41	49
21. Bandar Mataram	891	128	48	15
22. Seputih Banyak	5 918	12 724	-	-
23. Way Seputih	-	6	-	-

Lanjutan Tabel/*Continued Table* 5.1.13

Kecamatan Subdistrict	Pepaya/Papaya		Salak/Salacca	
	2018	2019	2018	2019
(1)	(10)	(11)	(12)	(13)
24. Rumbia	2 319	2 321	31	30
25. Bumi Nabung	1 350	810	-	-
26. Putra Rumbia	1 173	1 917	8	-
27. Seputih Surabaya	6	16	-	-
28. Bandar Surabaya	2 658	1 773	21	10
Lampung Tengah	46 801	50 313	956	607

Lanjutan Tabel/*Continued Table* 5.1.13

Kecamatan Subdistrict	sukun/breadfruit		Jeruk Siam/Kepron/ Orange/ Tangerine	
	2018	2019	2018	2019
(1)	(46)	(47)	(48)	(49)
1. Padang Ratu	-	-	-	-
2. Selagai Lingga	695	474	-	-
3. Pubian	893	691	84	93
4. Anak Tuha	20	16	116	720
5. Anak Ratu Aji	137	91	-	25
6. Kalirejo	1 714	1 041	72	55
7. Sendang Agung	192	64	6	3
8. Bangun Rejo	87	99	-	-
9. Gunung Sugih	-	-	-	-
10. Bekri	320	215	276	642
11. Bumi Ratu Nuban	134	201	11	29
12. Trimurjo	112	50	-	-
13. Punggur	-	-	-	-
14. Kota Gajah	55	-	-	-
15. Seputih Raman	517	44	52	35
16. Terbanggi Besar	-	-	-	-
17. Seputih Agung	-	-	-	-
18. Way Pengubuan	-	-	-	-
19. Terusan Nunyai	73	45	-	-
20. Seputih Mataram	160	354	-	-
21. Bandar Mataram	161	78	-	-
22. Seputih Banyak	854	392	-	-
23. Way Seputih	-	-	-	-

Lanjutan Tabel/*Continued Table* 5.1.13

Kecamatan Subdistrict	Pepaya/Papaya		Jeruk Siam/Kepron/ Orange/ Tangerine	
	2018	2019	2018	2019
(1)	(10)	(11)	(48)	(49)
24. Rumbia	297	323	-	-
25. Bumi Nabung	385	194	-	-
26. Putra Rumbia	92	10	-	-
27. Seputih Surabaya	1	-	-	-
28. Bandar Surabaya	969	783	-	-
Lampung Tengah	7 868	5 165	617	1 602

Catatan/Note: ...

Sumber / Source: Dinas Pertanian Tanaman Pangan dan Hortikultura Kabupaten Lampung Tengah/ Food Crops and Horticulture Service of Lampung Tengah Regency

Tabel
Table 5.1.14

Produksi Buah–Buahan dan Sayuran Tahunan Menurut Jenis Tanaman (ton) di Kabupaten Lampung Tengah, 2016–2019
Production of Annual Fruits and Vegetables by Kind of Plant in Lampung Tengah Regency (ton), 2016–2019

Jenis Tanaman <i>Kind of Plants</i>	2016	2017	2018	2019
(1)	(2)	(3)	(4)	(5)
Alpukat/ Avocado	14 166	17 068
Anggur/ Grape	-	-
Apel/ Apple	-	-
Belimbing/ Star Fruit	2 263	1 433
Duku/Langsar/Kokosan/ Duku	574	1 036
Durian/ Durian	39 299	15 653
Jambu Air/ Water Apple	9 493	6 418
Jambu Biji/ Guava	28 242	1 776
Jengkol/ Jengkol	13 978	18 197
Jeruk Besar/ Pomelo	115	856
Jeruk Siam/Keprok/ Orange/ Tangerine	617	1 602
Mangga/ Mango	37 836	51 834
Manggis/ Mangosteen	390	918
Markisa/Konyal/ Passion fruit	-	5
Melinjor/ Gnetum/Melinjor	5 559	5 412
Nangka/Cempedak/ Jackfruit	105 481	87 057
Nenas/ Pineapple	6 218 552	6 960 958
Pepaya/ Papaya	23 448	9 259
Petai/ Twisted Cluster Bean	11 850	9 243

Lanjutan Tabel/*Continued Table* 5.1.14

Jenis Tanaman <i>Kind of Plants</i>	2016	2017	2018	2019
(1)	(2)	(3)	(4)	(5)
Pisang/ Banana	998 011	974 632
Rambutan/ Rambutan	32 690	17 352
Salak/ Snakefruit	601	454
Sawo/ Sapodilla/Sawo	46 801	50 313
Sirsak/ Soursop	956	607
Sukun/ Breadfruit	7 868	5 165

Catatan/Note: ...

Sumber/Source: BPS, Statistik Pertanian Hortikultura SPH-BST/BPS-Statistics Indonesia, *Agricultural Statistic for Horticulture SPH-BST*

5.2 PERKEBUNAN ESTATE CROPS

Tabel 5.2.1 Luas areal tanaman Perkebunan Menurut Kecamatan dan Jenis tanaman (Ribuan ha), 2018 dan 2019
Planted Area Of Estate Crops By Subdistrict And Type Of Crops (thousand ha), 2018 and 2019

Kecamatan Subdistrict	Kelapa Sawit/Oil Palm		Kelapa/Coconut	
	2018	2019	2018	2019
(1)	(2)	(3)	(4)	(5)
1. Padang Ratu	1442	1442	453	453
2. Selagai Lingga	1866	1866	122	122
3. Pubian	2307	2307	341	341
4. Anak Tuha	3256	3256	170	170
5. Anak Ratu Aji	550	550	105	105
6. Kalirejo	556	556	699	699
7. Sendang Agung	909	909	402	4165
8. Bangun Rejo	2254	2254	357	357
9. Gunung Sugih	319	319	90	90
10. Bekri	278	278	55	55
11. Bumi Ratu Nuban	142	142	217	217
12. Trimurjo	59	59	267	267
13. Punggur	90	90	99	99
14. Kota Gajah	13	13	144	1525
15. Seputih Raman	72	72	434	434
16. Terbanggi Besar	263	263	321	321
17. Seputih Agung	170	170	261	261
18. Way Pengubuan	500	500	93	93
19. Terusan Nunyai	733	733	127	127
20. Seputih Mataram	174	174	208	208
21. Bandar Mataram	331	331	106	106
22. Seputih Banyak	130	130	239	239
23. Way Seputih	61	61	96	96

Lanjutan Tabel/*Continued Table 5.2.1*

Kecamatan <i>Subdistrict</i>	Kelapa Sawit/ <i>Oil Palm</i>		Kelapa/ <i>Coconut</i>	
	2018	2019	2018	2019
(1)	(2)	(3)	(4)	(5)
24. Rumbia	395	395	332	332
25. Bumi Nabung	86	86	309	309
26. Putra Rumbia	97	97	218	218
27. Seputih Surabaya	412	412	341	341
28. Bandar Surabaya	1687	1687	335	335
Lampung Tengah

Lanjutan Tabel/*Continued Table* 5.2.1

Kecamatan Subdistrict	Karet/Rubber		Kopi/Coffee	
	2018	2019	2018	2019
(1)	(6)	(7)	(8)	(9)
1. Padang Ratu	163	163	18	18
2. Selagai Lingga	169	169	51	51
3. Pubian	231	231	41	41
4. Anak Tuha	309	309	32	32
5. Anak Ratu Aji	569	569	24	24
6. Kalirejo	-	-	12	12
7. Sendang Agung	10	10	66	66
8. Bangun Rejo	446	446	-	-
9. Gunung Sugih	241	241	12	12
10. Bekri	81	81	-	-
11. Bumi Ratu Nuban	71	71	4	4
12. Trimurjo	42	42	-	-
13. Punggur	69	69	14	14
14. Kota Gajah	14	14	-	-
15. Seputih Raman	416	416	-	-
16. Terbanggi Besar	86	86	3	3
17. Seputih Agung	127	127	60	60
18. Way Pengubuan	130	130	21	21
19. Terusan Nunyai	226	226	18	18
20. Seputih Mataram	366	366	-	-
21. Bandar Mataram	294	294	19	19
22. Seputih Banyak	1951	1951	28	28
23. Way Seputih	506	506	-	-

Lanjutan Tabel/*Continued Table* 5.2.1

Kecamatan Subdistrict	Karet/Rubber		Kopi/Coffee	
	2018	2019	2018	2019
(1)	(6)	(7)	(8)	(9)
24. Rumbia	1533	1533
25. Bumi Nabung	270	270	38	38
26. Putra Rumbia	789	789	22	22
27. Seputih Surabaya	1539	1539	42	42
28. Bandar Surabaya	831	831
Lampung Tengah

Lanjutan Tabel/*Continued Table 5.2.1*

Kecamatan Subdistrict	Kakao/Cocoa		Tebu/Sugar cane	
	2018	2019	2018	2019
(1)	(10)	(11)	(12)	(13)
1. Padang Ratu	226	226	-	-
2. Selagai Lingga	634	634	-	-
3. Pubian	570	570	-	-
4. Anak Tuha	100	100	2000	2000
5. Anak Ratu Aji	52	52	-	-
6. Kalirejo	1046	10525	-	-
7. Sendang Agung	276	276	-	-
8. Bangun Rejo	811	817	-	-
9. Gunung Sugih	211	211	1057	1057
10. Bekri	62	62	-	-
11. Bumi Ratu Nuban	43	43	533	533
12. Trimurjo	131	131	-	-
13. Punggur	103	103	-	-
14. Kota Gajah	57	57	-	-
15. Seputih Raman	65	65	-	-
16. Terbanggi Besar	28	28	-	-
17. Seputih Agung	93	93	-	-
18. Way Pengubuan	77	77	1535	1535
19. Terusan Nunyai	16	16	2035	2035
20. Seputih Mataram	7	7	191	191
21. Bandar Mataram	50	50	1639	1639
22. Seputih Banyak	95	95	-	-
23. Way Seputih	25	25	-	-

Lanjutan Tabel/*Continued Table 5.2.1*

Kecamatan <i>Subdistrict</i>	Kakao/ <i>Cocoa</i>		Tebu/ <i>Sugar cane</i>	
	2018	2019	2018	2019
(1)	(10)	(11)	(12)	(13)
24. Rumbia	84	84	-	-
25. Bumi Nabung	41	41	-	-
26. Putra Rumbia	84	84	-	-
27. Seputih Surabaya	86	86	-	-
28. Bandar Surabaya	125	125	-	-
Lampung Tengah

Lanjutan Tabel/*Continued Table* 5.2.1

Kecamatan Subdistrict	Teh/Tea		Tembakau/Tobacco	
	2018	2019	2018	2019
(1)	(14)	(15)	(16)	(17)
1. Padang Ratu	-	-	-	-
2. Selagai Lingga	-	-	2	2
3. Pubian	-	-	2	2
4. Anak Tuha	-	-	-	-
5. Anak Ratu Aji	-	-	-	-
6. Kalirejo	-	-	-	-
7. Sendang Agung	-	-	4	4
8. Bangun Rejo	-	-	-	-
9. Gunung Sugih	-	-	4	4
10. Bekri	-	-	-	-
11. Bumi Ratu Nuban	-	-	-	-
12. Trimurjo	-	-	1	1
13. Punggur	-	-	2	2
14. Kota Gajah	-	-	2	2
15. Seputih Raman	-	-	2	2
16. Terbanggi Besar	-	-	1	1
17. Seputih Agung	-	-	1	1
18. Way Pengubuan	-	-	-	-
19. Terusan Nunyai	-	-	-	-
20. Seputih Mataram	-	-	-	-
21. Bandar Mataram	-	-	-	-
22. Seputih Banyak	-	-	-	-
23. Way Seputih	-	-	-	-

Lanjutan Tabel/*Continued Table 5.2.1*

Kecamatan Subdistrict	Teh/ <i>Tea</i>		Tembakau/ <i>Tobacco</i>	
	2018	2019	2018	2019
(1)	(14)	(15)	(16)	(17)
24. Rumbia	-	-	-	-
25. Bumi Nabung	-	-	-	-
26. Putra Rumbia	-	-	-	-
27. Seputih Surabaya	-	-	-	-
28. Bandar Surabaya	-	-	-	-
Lampung Tengah

Sumber : Dinas Perkebunan dan Peternakan/*Department of Agriculture and Animal Husbandry*

Tabel
Table 5.2.2

Produksi tanaman Perkebunan Menurut Kecamatan dan Jenis tanaman (ha), 2018 dan 2019
Production Of Estate Crops By Subdistrict And Type Of Crops (ha), 2018 and 2019

Kecamatan Subdistrict (1)	Kelapa Sawit/Oil Palm		Kelapa/Coconut	
	2018 (2)	2019 (3)	2018 (4)	2019 (5)
1. Padang Ratu	4311	4311	378	378
2. Selagai Lingga	4511	4511	95	95
3. Pubian	4771	4771	345	345
4. Anak Tuha	9438	9438	158	158
5. Anak Ratu Aji	875	875	90	90
6. Kalirejo	1571	1571	658	658
7. Sendang Agung	1776	1776	406	406
8. Bangun Rejo	5511	5511	239	239
9. Gunung Sugih	834	834	95	95
10. Bekri	692	692	39	39
11. Bumi Ratu Nuban	331	331	226	226
12. Trimurjo	129	129	274	274
13. Punggur	185	185	84	84
14. Kota Gajah	147	147
15. Seputih Raman	103	103	347	347
16. Terbanggi Besar	553	533	326	326
17. Seputih Agung	259	259	230	230
18. Way Pengubuan	896	896	230	230
19. Terusan Nunyai	2093	2093	90	90
20. Seputih Mataram	422	422	217	217
21. Bandar Mataram	781	781	107	107
22. Seputih Banyak	232	232	239	239
23. Way Seputih	56	56	54	54

Lanjutan Tabel/*Continued Table 5.2.2*

Kecamatan Subdistrict	Kelapa Sawit/Oil Palm		Kelapa/Coconut	
	2018	2019	2018	2019
(1)	(2)	(3)	(4)	(5)
24. Rumbia	561	561	332	332
25. Bumi Nabung	128	128	245	245
26. Putra Rumbia	185	185	213	213
27. Seputih Surabaya	701	701	337	337
28. Bandar Surabaya	1648	1648	162	162
Lampung Tengah

Lanjutan Tabel/*Continued Table* 5.2.2

Kecamatan Subdistrict	Karet/Rubber		Kopi/Coffee	
	2018	2019	2018	2019
(1)	(6)	(7)	(8)	(9)
1. Padang Ratu	179	179	8	8
2. Selagai Lingga	192	192	4	4
3. Pubian	353	353	30	30
4. Anak Tuha	346	346	20	20
5. Anak Ratu Aji	333	333	20	20
6. Kalirejo	11	11
7. Sendang Agung	35	35
8. Bangun Rejo	371	371
9. Gunung Sugih	100	100	5	5
10. Bekri	122	122
11. Bumi Ratu Nuban	14	14	3	3
12. Trimurjo	65	65
13. Punggur	70	70	9	9
14. Kota Gajah
15. Seputih Raman	326	326
16. Terbanggi Besar	46	46	2	2
17. Seputih Agung	1	1	44	44
18. Way Pengubuan	130	130	12	12
19. Terusan Nunyai	88	88	7	7
20. Seputih Mataram	88	135
21. Bandar Mataram	75	75	10	10
22. Seputih Banyak	135	135	16	16
23. Way Seputih	700	160

Lanjutan Tabel/*Continued Table 5.2.2*

Kecamatan Subdistrict	Karet/Rubber		Kopi/Coffee	
	2018	2019	2018	2019
(1)	(6)	(7)	(8)	(9)
24. Rumbia	76	76
25. Bumi Nabung	160	160	17	17
26. Putra Rumbia	110	110
27. Seputih Surabaya	1567	167	26	26
28. Bandar Surabaya	345	345
Lampung Tengah

Lanjutan Tabel/*Continued Table* 5.2.2

Kecamatan Subdistrict	Kakao/Cocoa		Tebu/Sugar cane	
	2018	2019	2018	2019
(1)	(10)	(11)	(12)	(13)
1. Padang Ratu	249	249	-	-
2. Selagai Lingga	88	88	-	-
3. Pubian	317	317	-	-
4. Anak Tuha	127	127	-	-
5. Anak Ratu Aji	49	49	-	-
6. Kalirejo	578	578	-	-
7. Sendang Agung	277	277	-	-
8. Bangun Rejo	299	299	-	-
9. Gunung Sugih	31	31	7029	7029
10. Bekri	29	29	-	-
11. Bumi Ratu Nuban	19	19	3544	3544
12. Trimurjo	134	134	-	-
13. Punggur	98	98	-	-
14. Kota Gajah	25	25	-	-
15. Seputih Raman	49	49	-	-
16. Terbanggi Besar	20	20	-	-
17. Seputih Agung	98	98	-	-
18. Way Pengubuan	26	26	10208	10208
19. Terusan Nunyai	19	19	13533	13533
20. Seputih Mataram	189	189	1270	1270
21. Bandar Mataram	19	19	10899	10899
22. Seputih Banyak	60	60	-	-
23. Way Seputih	30	30	-	-

Lanjutan Tabel/*Continued Table* 5.2.2

Kecamatan <i>Subdistrict</i>	Kakao/ <i>Cocoa</i>		Tebu/ <i>Sugar cane</i>	
	2018	2019	2018	2019
(1)	(10)	(11)	(12)	(13)
24. Rumbia	34	34	-	-
25. Bumi Nabung	39	39	-	-
26. Putra Rumbia	41	41	-	-
27. Seputih Surabaya	39	39	-	-
28. Bandar Surabaya	10	10	-	-
Lampung Tengah

Lanjutan Tabel/*Continued Table* 5.2.2

Kecamatan Subdistrict	Teh/Tea		Tembakau/Tobacco	
	2018	2019	2018	2019
(1)	(14)	(15)	(16)	(17)
1. Padang Ratu	-	-	-	-
2. Selagai Lingga	-	-	2	2
3. Pubian	-	-	3	3
4. Anak Tuha	-	-	-	-
5. Anak Ratu Aji	-	-	-	-
6. Kalirejo	-	-	-	-
7. Sendang Agung	-	-	4	4
8. Bangun Rejo	-	-	-	-
9. Gunung Sugih	-	-	6	6
10. Bekri	-	-	-	-
11. Bumi Ratu Nuban	-	-	-	-
12. Trimurjo	-	-	1	1
13. Punggur	-	-	2	2
14. Kota Gajah	-	-	2	2
15. Seputih Raman	-	-	2	2
16. Terbanggi Besar	-	-	2	2
17. Seputih Agung	-	-	1	1
18. Way Pengubuan	-	-	-	-
19. Terusan Nunyai	-	-	-	-
20. Seputih Mataram	-	-	-	-
21. Bandar Mataram	-	-	-	-
22. Seputih Banyak	-	-	-	-
23. Way Seputih	-	-	-	-

Lanjutan Tabel/*Continued Table 5.2.2*

Kecamatan Subdistrict	Teh/Tea		Tembakau/Tobacco	
	2018	2019	2018	2019
(1)	(14)	(15)	(16)	(17)
24. Rumbia	-	-	-	-
25. Bumi Nabung	-	-	-	-
26. Putra Rumbia	-	-	-	-
27. Seputih Surabaya	-	-	-	-
28. Bandar Surabaya	-	-	-	-
Lampung Tengah

Sumber : Dinas Perkebunan dan Peternakan/*Department of Agriculture and Animal Husbandry*

5.3. TANAMAN PANGAN/FOOD CROPS

Tabel 5.3.1 Luas Panen, Produksi, dan Produktivitas Padi Menurut Kecamatan (ha), 2019
Table 5.3.1 Harvest Area, Production, and Productivity of Paddy by Sub District (ha), 2019

Kecamatan Subdistrict	Luas Panen (ha) Harvest Area (ha)	Produksi (ton) Production (ton)	Produktivitas (ton/ha) Productivity (ton/ha)
(1)	(2)	(3)	(4)
1. Padang Ratu	4854	21821	44.95
2. Selagai Lingga	2576	12158	47.19
3. Pubian	5381	26530	49.3
4. Anak Tuha	4133	20549	49.73
5. Anak Ratu Aji	2240	11421	50.98
6. Kalirejo	1669	8408	50.39
7. Sendang Agung	3717	18333	49.32
8. Bangun Rejo	4346	23293	53.59
9. Gunung Sugih	7086	35637	50.3
10. Bekri	3152	16568	52.56
11. Bumi Ratu Nuban	6711	31663	47.18
12. Trimurjo	7867	45899	57.58
13. Punggur	5953	35191	59.12
14. Kota Gajah	4633	25189	54.37
15. Seputih Raman	11678	66399	56.86
16. Terbanggi Besar	5032	26508	52.68
17. Seputih Agung	4049	20893	51.6
18. Way Pengubuan	860	4531	52.68
19. Terusan Nunyai	115	569	48.61
20. Seputih Mataram	5150	25909	50.31
21. Bandar Mataram	10979	47465	43.23
22. Seputih Banyak	4126	20372	49.37
23. Way Seputih	4441	19055	42.9

Lanjutan Tabel/Continued Table 5.3.1

<i>Kecamatan Subdistrict</i>	<i>Luas Panen (ha) Harvest Area (ha)</i>	<i>Produksi (ton) Production (ton)</i>	<i>Produktivitas (ton/ha) Productivity (ton/ha)</i>
(1)	(2)	(3)	(4)
24. Rumbia	7798	34694	44.49
25. Bumi Nabung	9637	38819	40.28
26. Putra Rumbia	4656	18844	40.27
27. Seputih Surabaya	6569	26497	40.34
28. Bandar Surabaya	4990	22787	45.66
Lampung Tengah	144398	705402	48.85

Sumber : Dinas Pertanian Tanaman Pangan dan Hortikultura Kabupaten Lampung Tengah/*Food Crops and Horticulture Service of Lampung Tengah Regency*

Tabel 5.3.2 **Produksi Padi Setara Beras Menurut Kecamatan (ha), 2019**
Rice Equivalent Production by Sub District (ha), 2019

<i>Kecamatan Subdistrict</i>	<i>Produksi Padi X (ton GKG) Paddy Production X (ton GKG)</i>	<i>Produksi Padi Setara Beras (ton) Rice Equivalent Production (ton)</i>
(1)	(2)	(3)
1. Padang Ratu
2. Selagai Lingga
3. Pubian
4. Anak Tuha
5. Anak Ratu Aji
6. Kalirejo
7. Sendang Agung
8. Bangun Rejo
9. Gunung Sugih
10. Bekri
11. Bumi Ratu Nuban
12. Trimurjo
13. Punggur
14. Kota Gajah
15. Seputih Raman
16. Terbanggi Besar
17. Seputih Agung
18. Way Pengubuan
19. Terusan Nunyai
20. Seputih Mataram
21. Bandar Mataram
22. Seputih Banyak
23. Way Seputih

Lanjutan Tabel/Continued Table 5.3.2

<i>Kecamatan Subdistrict</i>	Produksi Padi X (ton GKG) Paddy Production X (ton GKG)	Produksi Padi Setara Beras (ton) Rice Equivalent Production (ton)
(1)	(2)	(3)
24. Rumbia
25. Bumi Nabung
26. Putra Rumbia
27. Seputih Surabaya
28. Bandar Surabaya
Lampung Tengah

Sumber: BPS Kabupaten Lampung Tengah/ BPS - Statistics Lampung Tengah Regency

Tabel 5.3.3 **Produksi Jagung, Kedelai, Kacang Tanah, Ubi Kyu dan Ubi Jalar Menurut Kecamatan (ha), 2019**
Production of Maize, Soybeans, Penuts cassava and Sweet Potato by Sub District (ha), 2019

Kecamatan Subdistrict	Produksi (ton) Production (ton)				
	Jagung / Maize	Kedelai Soybeans	Kacang Tanah Peanuts	Ubi Kayu Cassava	Ubi Jalar Sweet Potato
(1)	(2)	(3)	(4)	(5)	(6)
1. Padang Ratu	7492	6	23172	4	0
2. Selagai Lingga	10356	0	1794	0	0
3. Pubian	23454	0	5031	219	0
4. Anak Tuha	13263	0	93497	21	0
5. Anak Ratu Aji	11477	74	42587	29	176
6. Kalirejo	17788	0	4826	46	151
7. Sendang Agung	2023	0	550	3	0
8. Bangun Rejo	14907	0	2157	0	22
9. Gunung Sugih	25772	201	36501	0	0
10. Bekri	3302	1	6921	0	0
11. Bumi Ratu Nuban	1709	0	1667	4	0
12. Trimurjo	1088	0	506	81	156
13. Punggur	3296	0	399	25	57
14. Kota Gajah	1491	0	0	0	0
15. Seputih Raman	11900	0	6590	21	133
16. Terbanggi Besar	10304	40	211871	0	0
17. Seputih Agung	30024	0	263738	0	48
18. Way Pengubuan	8973	0	54906	0	0
19. Terusan Nunyai	1942	0	123362	0	0
20. Seputih Mataram	30771	0	81448	37	48
21. Bandar Mataram	36102	1317	67177	0	0
22. Seputih Banyak	10917	0	57812	23	0
23. Way Seputih	7783	0	50124	0	0

Lanjutan Tabel/Continued Table 5.3.3

<i>Kecamatan Subdistrict</i>	Produksi (ton) Production (ton)				
	<i>Jagung /Maize</i>	<i>Kedelai Soybeans</i>	<i>Kacang Tanah Peanuts</i>	<i>Ubi Kayu Cassava</i>	<i>Ubi Jalar Sweet Potato</i>
(1)	(2)	(3)	(4)	(5)	(6)
24. Rumbia	36727	0	65589	40	0
25. Bumi Nabung	7639	1246	64574	62	221
26. Putra Rumbia	16123	0	32880	0	0
27. Seputih Surabaya	7107	49	100053	0	0
28. Bandar Surabaya	5775	0	100890	8	121
Lampung Tengah	359506	2935	1500624	622	1134

Catatan/Note: ...

 Sumber / Source: Dinas Pertanian Tanaman Pangan dan Hortikultura Kabupaten Lampung Tengah/ *Food Crops and Horticulture Service of Lampung Tengah Regency*

Tabel 5.3.4 Luas lahan sawah menurut jenis Pengaran dan kecamatan di kabupaten Lampung Tengah (ha),2019
Table Area of wetland by type of Irrigation and subdistrik in Lampung Tengah Regency(ha), 2019

<i>Kecamatan Subdistrict</i>	<i>Irigasi Irrigation</i>	<i>Tadah Hujan Rainfed</i>	<i>Pasang Surut tide-based</i>	<i>Lebak</i>	<i>Jumlah Total</i>
(1)	(2)	(3)	(4)	(5)	(6)
1. Padang Ratu	2292	535	-	-	2827
2. Selagai Lingga	708	365	-	-	1073
3. Pubian	1460	1087	-	-	2547
4. Anak Tuha	1653	308	-	-	1961
5. Anak Ratu Aji	1483	61	-	-	1544
6. Kalirejo	790	1007	-	-	1797
7. Sendang Agung	1936	123	-	-	2059
8. Bangun Rejo	987	1435	-	-	2422
9. Gunung Sugih	3821	103	-	-	3974
10. Bekri	837	1124	-	-	1986
11. Bumi Ratu Nuban	3452	-	-	-	3452
12. Trimurjo	4038	-	-	-	4038
13. Punggur	3138	-	-	-	3138
14. Kota Gajah	2739	-	-	-	2739
15. Seputih Raman	3107	-	-	-	7412
16. Terbanggi Besar	4315	192	...	193	4657
17. Seputih Agung	3180	308	-	-	3681
18. Way Pengubuan	259	846	-	-	1105
19. Terusan Nunyai	-	116	-	600	116
20. Seputih Mataram	4338	169	-	2065	5107
21. Bandar Mataram	481	-	-	235	2546
22. Seputih Banyak	2775	225	-	-	3235
23. Way Seputih	2209	453	-	300	2662

Lanjutan Tabel/Continued Table 5.3.4

<i>Kecamatan Subdistrict</i>	<i>Irigasi Irrigation</i>	<i>Tadah Hujan Rainfed</i>	<i>Pasang Surut tide- based</i>	<i>Lebak</i>	<i>Jumlah Total</i>
(1)	(2)	(3)	(4)	(5)	(6)
24. Rumbia	2696	309	-	1112	3305
25. Bumi Nabung	-	197	-	1232	1309
26. Putra Rumbia	-	446	-	1161	1678
27. Seputih Surabaya	-	1642	-	-	2803
28. Bandar Surabaya	-	2494	54	-	2548
Lampung Tengah	52 694	13 545	54	7 428	77 721

Catatan/Note: ...

Sumber / Source: Dinas Pertanian Tanaman Pangan dan Hortikultura Kabupaten Lampung Tengah/ *Food Crops and Horticulture Service of Lampung Tengah Regency*

5.3.5 Penggunaan Lahan Sawah Menurut Jenis Irigasi dan Frekuensi Penanaman Padi Dalam Satu Tahun di Kabupaten Lampung Tengah, 2019
The Utilization of Wetland by Type of Irrigation and Paddy Plantation Frequency in a year in Lampung Tengah Regency, 2019

**Tabel
Table**

Penggunaan Tanah <i>Utilization of Land</i>	Dapat Dipanen/Crops			Sementara Tidak Di Usahakan <i>Temporarily Fallow Land</i>	Jumlah <i>Total</i>
	1 kali <i>Once</i>	2 kali <i>Twice</i>	3 kali <i>Third</i>		
(1)	(2)	(3)	(4)	(5)	(6)
1. Pengairan	14593	40112	1989	-	56694
Irrigation	-	-	-	-	-
2. Tadah Hujan By Rain	4693	8832	-	20	13545
3. Pasang Surut	54	-	-	-	54
4. Lebak	2872	4556	-	-	7428
Jumlah/Total	22 212	53 500	1 989	20	77 721

Ket : * = Lahan yang ditanami tanaman lainnya (Palawija)

Sumber : Dinas Pertanian Tanaman Pangan dan Hortikultura Kabupaten Lampung Tengah/ *Food Crops and Horticulture Service of Lampung Tengah Regency*

Tabel 5.3.6 Luas Lahan Kering Menurut Penggunaan di Kabupaten Lampung Tengah (ha), 2019
Area of Dry Land by Utilization in Lampung Tengah Regency (ha), 2019

Penggunaan Tanah <i>Utilization of Land</i>	Luas Area
(1)	(2)
1. Ladang/Huma	-
2. Padang Rumput/Penggembalaan/Meadows	-
"3. Sementara Tidak Diusahakan Temporarily of Fallow Land"	131
4. Hutan Rakyat/Wood Land	13209
5. Perkebunan/Agricultural Estates	119907
6. Tegal/Kebun/Dryland/Garden	144049
7. Lainnya/Others (Tambak, kolam, empang, hutan negara, dll)	7994
8. Hutan Negara	19 270
Jumlah/Total	304 560

Sumber : Dinas Pertanian Tanaman Pangan dan Hortikultura Kabupaten Lampung Tengah/*Food Crops and Horticulture Service of Lampung Tengah Regency*

Tabel
Table 5.3.7

Potensi Lahan Sawah yang Setiap Tahun Dapat Ditanami Padi Menurut Kecamatan dan Frekuensi Tanam di Kabupaten Lampung Tengah (ha), 2019
Areal Potency of Wetland Planted by Paddy Every Year by Subdistrict and Plant Frequency in Lampung Tengah Regency (ha), 2019

Kecamatan <i>Subdistrict</i>	Frekuensi Tanam/ <i>Plant Frequency</i>			Jumlah/ <i>Total</i>
	1 Kali/ <i>Once</i>	2 Kali/ <i>Twice</i>	3 Kali/ <i>Thrice</i>	
(1)	(2)	(3)	(4)	(5)
1. Padang Ratu	517	2 125	185	2 827
2. Selagai Lingga	290	783	-	1 073
3. Pubian	569	1 823	155	2 547
4. Anak Tuha	-	1 812	149	1 961
5. Anak Ratu Aji	1 544	-	-	1 544
6. Kalirejo	-	1 779	-	1 779
7. Sendang Agung	20	2 039	-	2 059
8. Bangun Rejo	-	2 422	-	2 422
9. Gunung Sugih	657	3 317	-	3 974
10. Bekri	1 349	637	-	1 986
11. Bumi Ratu Nuban	-	3 452	-	3 452
12. Trimurjo	-	4 038	-	4 038
13. Punggur	-	3 138	-	3 138
14. Kota Gajah	-	2 739	-	2 739
15. Seputih Raman	305	7 107	-	7 412
16. Terbanggi Besar	4 657	-	-	4 657
17. Seputih Agung	3 470	211	-	3 681
18. Way Pengubuan	-	1 105	-	1 105
19. Terusan Nunyai	76	20	-	96
20. Seputih Mataram	5 021	86	-	5 107
21. Bandar Mataram	261	2 285	-	2 546
22. Seputih Banyak	355	1 380	1 500	3 235
23. Way Seputih	188	1 874	-	2 062

Lanjutan Tabel/*Continued Table 5.3.7*

Kecamatan <i>Subdistrict</i>	Frekuensi Tanam/ <i>Plant Frequency</i>			Jumlah/ <i>Total</i>
	1 Kali/ <i>Once</i>	2 Kali/ <i>Twice</i>	3 Kali/ <i>Thrice</i>	
(1)	(2)	(3)	(4)	(5)
24. Rumbia	300	3 005	-	3 305
25. Bumi Nabung		1 309	-	1 309
26. Putra Rumbia	552	1 126	-	1 678
27. Seputih Surabaya	1 240	1 563	-	2 803
28. Bandar Surabaya	241	2 307	-	2 548
Lampung Tengah	21 612	53 482	1 989	77 083

Sumber / Source: Dinas Pertanian Tanaman Pangan dan Hortikultura Kabupaten Lampung Tengah/ *Food Crops and Horticulture Service of Lampung Tengah Regency*

5.3.8 Lahan Sawah Irigasi Teknis PU dan Non PU yang Dapat Ditanami Dalam Satu Tahun Menurut Kecamatan di Kabupaten Lampung Tengah (ha), 2019

**Tabel
Table**

Area of PU and Non PU Technical Irrigation Wetland Which can be Planted Every Year by Subdistrict in Lampung Tengah Regency (ha), 2019

Kecamatan Subdistrict	Teknis PU/PU Technical			jumlah Total
	1 Kali/Once	2 Kali/ Twice	3 Kali/ Thrice	
(1)	(2)	(3)	(4)	(5)
1. Padang Ratu	217	1 890	185	2 292
2. Selagai Lingga	-	708	-	708
3. Pubian	-	1 305	155	1 460
4. Anak Tuha	-	1 504	149	1 653
5. Anak Ratu Aji	1 483	-	-	1 483
6. Kalirejo	-	790	-	790
7. Sendang Agung	-	1 936	-	1 936
8. Bangun Rejo	-	987	-	987
9. Gunung Sugih	566	3 255	-	3 821
10. Bekri	285	552	-	837
11. Bumi Ratu Nuban	-	3 452	-	3 452
12. Trimurjo	-	4 038	-	4 038
13. Punggur	-	3 138	-	3 138
14. Kota Gajah	-	2 739	-	2 739
15. Seputih Raman	-	7 107	-	7 107
16. Terbanggi Besar	4 315	-	-	4 315
17. Seputih Agung	2 969	211	-	3 180
18. Way Pengubuan	-	259	-	259
19. Terusan Nunyai	-	-	-	-
20. Seputih Mataram	4 252	86	-	4 338
21. Bandar Mataram	171	310	-	481
22. Seputih Banyak	-	1 275	1 500	2 775
23. Way Seputih	335	1 875	-	2 209

Lanjutan Tabel/Continued Table 5.3.8

Kecamatan Subdistrict	Teknis PU/PU Technical			jumlah Total
	1 Kali/Once	2 Kali/ Twice	3 Kali/Thrice	
(1)	(2)	(3)	(4)	(5)
24. Rumbia	-	2 696	-	2 696
25. Bumi Nabung	-	-	-	-
26. Putra Rumbia	-	-	-	-
27. Seputih Surabaya	-	-	-	-
28. Bandar Surabaya	-	-	-	987
Lampung Tengah	14 593	40 113	1 989	56 694

Catatan/Note: ...

Sumber / Source: Dinas Pertanian Tanaman Pangan dan Hortikultura Kabupaten Lampung Tengah/ *Food Crops and Horticulture Service of Lampung Tengah Regency*

5.3.9 Lahan Sawah Tadah Hujan dan Sawah Pasang Surut yang Diusahakan dan Dapat Ditanami Padi Menurut Kecamatan di Kabupaten Lampung Tengah (ha), 2019
Tabel *Area of Rainfed and Tide-Based Wetland can be Planted by Paddy by Subdistrict in Lampung Tengah Regency (ha), 2019*
Table

Kecamatan Subdistrict	Tadah Hujan/ Rainfed		Jumlah Total	"Pasang Surut Tide-Based"		Jumlah Total
	1 Kali/ Once	2 Kali/ Twice		1 Kali/ Once	2 Kali/ Twice	
(1)	(2)	(3)	(4)	(5)	(6)	(7)
1. Padang Ratu	300	235	535	-	-	-
2. Selagai Lingga	290	75	365	-	-	-
3. Pubian	569	518	1 087	-	-	-
4. Anak Tuha		308	308	-	-	-
5. Anak Ratu Aji	61		61	-	-	-
6. Kalirejo		1 007	1 007	-	-	-
7. Sendang Agung	20	103	123	-	-	-
8. Bangun Rejo		1 435	1 435	-	-	-
9. Gunung Sugih	66	37	103	-	-	-
10. Bekri	1 064	60	1 124	-	-	-
11. Bumi Ratu Nuban	-	-	-	-	-	-
12. Trimurjo	-	-	-	-	-	-
13. Punggur	-	-	-	-	-	-
14. Kota Gajah	-	-	-	-	-	-
15. Seputih Raman	-	-	-	-	-	-
16. Terbanggi Besar	192		192	-	-	-
17. Seputih Agung	308		308	-	-	-
18. Way Pengubuan		846	846	-	-	-
19. Terusan Nunyai	76	20	96	-	-	-
20. Seputih Mataram	169			-	-	-
21. Bandar Mataram			169	-	-	-
22. Seputih Banyak	225		225	-	-	-
23. Way Seputih	453		453	-	-	-

Lanjutan Tabel/*Continued Table 5.3.9*

Kecamatan <i>Subdistrict</i>	Tadah Hujan/ <i>Rainfed</i>		Jumlah Total	"Pasang Surut <i>Tide-Based</i> "		Jumlah Total
	1 Kali/ <i>Once</i>	2 Kali/ <i>Twice</i>		1 Kali/ <i>Once</i>	2 Kali/ <i>Twice</i>	
(1)	(2)	(3)	(4)	(5)	(6)	(7)
24. Rumbia	-	309	309	-	-	-
25. Bumi Nabung	-	197	197	-	-	-
26. Putra Rumbia	-	446	446	-	-	-
27. Seputih Surabaya	713	929	1 642	-	-	-
28. Bandar Surabaya	187	2 307	2 494	-	-	-
Lampung Tengah	4 693	8 832	13 525	-	-	-

Catatan/*Note*: ...

Sumber / *Source*: Dinas Pertanian Tanaman Pangan dan Hortikultura Kabupaten Lampung Tengah/ *Food Crops and Horticulture Service of Lampung Tengah Regency*

5.3.10 Lahan Lebak yang Diusahakan dan Dapat Ditanami Padi Menurut Kecamatan di Kabupaten Lampung Tengah (ha), 2019

**Tabel
Table**

Area of Cultivated Swampy Wetland can be Planted by Paddy by Subdistrict in Lampung Tengah Regency (ha), 2019

Kecamatan Subdistrict	Lebak/Cultivated Swampy Area		Jumlah Total
	1 Kali/Once	2 Kali/ Twice	
(1)	(2)	(3)	(4)
1. Padang Ratu	-	-	-
2. Selagai Lingga	-	-	-
3. Pubian	-	-	-
4. Anak Tuha	-	-	-
5. Anak Ratu Aji	-	-	-
6. Kalirejo	-	-	-
7. Sendang Agung	-	-	-
8. Bangun Rejo	25	25	50
9. Gunung Sugih	-	25	25
10. Bekri	-	-	-
11. Bumi Ratu Nuban	-	-	-
12. Trimurjo	-	-	-
13. Punggur	-	-	-
14. Kota Gajah	-	-	-
15. Seputih Raman	305	-	305
16. Terbanggi Besar	150	-	150
17. Seputih Agung	193	-	193
18. Way Pengubuan	-	-	-
19. Terusan Nunyai	-	-	-
20. Seputih Mataram	600	-	600
21. Bandar Mataram	90	1 975	2 065
22. Seputih Banyak	130	105	235
23. Way Seputih	-	-	-

Lanjutan Tabel/Continued Table 5.3.10

Kecamatan Subdistrict	Lebak/Cultivated Swampy Area		Jumlah Total
	1 Kali/Once	2 Kali/ Twice	
(1)	(2)	(3)	(4)
24. Rumbia	300	-	300
25. Bumi Nabung	-	1 112	1 112
26. Putra Rumbia	552	680	1 232
27. Seputih Surabaya	527	634	
28. Bandar Surabaya	-	-	-
Lampung Tengah	2 872	4 556	6 267

Catatan/Note: ...

Sumber / Source: Dinas Pertanian Tanaman Pangan dan Hortikultura Kabupaten Lampung Tengah/ Food Crops and Horticulture Service of Lampung Tengah Regency

Tabel 5.3.11 Jumlah Alat Mesin dan Kelembagaan Pertanian Tanaman Pangan di Kabupaten Lampung Tengah, 2019
Number of Machine Tools and Institutional Agriculture for Food Crops in Central Lampung Regency, 2019

Kegiatan Pertanian Agriculture Activity	Jenis Alat dan Kelembagaan Type of Mechanical Equipment	Kondisi Baik / Rusak Ringan*)	Rusak Berat**)	Jumlah (3)+(4)
(1)	(2)	(3)	(4)	(5)
Pengolahan Lahan	a. Traktor Roda Dua
	b. Traktor Roda Empat
Penanaman	a. Tanam Padi (Transplanter)
	b. Tanam Biji-bijian (Seeder)
Pengendalian OPT	a. Penyembprot (Hand Sprayer dan Power Sprayer)
	b. Pengabut pestisida (Swing-Fog)
	c. Emposan Tikus
	d. Pembersih Gulma
Pengairan	Pompa air
	a. 4 inci
	b. 4 inci
Pemanenan	c. 4 inci
	a. Sabit Bergerigi
	b. Pemotong padi tipe gunting (Reaper)
	c. Pemotong padi tipe gendong (Paddy Mower)
	d. Pemanen padi tipe sisir (Stripper)
	e. Rice Combine Harvester
	1. Combine Harvester kecil
	2. Combine Harvester menengah
	3. Combine Harvester besar
	f. Corn combine harvester
g. Pengungkit ubi kayu / ubi jalar	
Perontokan / Pemipilan	a. Perontok Padi / Thresher
	b. Pemipil Jagung / Cornsheller

Lanjutan Tabel/Continued Table 5.3.11

Kegiatan Pertanian <i>Agriculture Activity</i>	Jenis Alat dan Kelembagaan <i>Type of Mechanical Equipment</i>	Kondisi Baik / Rusak Ringan*)	Rusak Berat**)	Jumlah (3)+(4)
(1)	(2)	(3)	(4)	(5)
	c. Perontok Multiguna (Padi, Jagung, Kedelai)
Perajang umbi	perajang mekanis
Pembersihan	Pembersih Gabah / Winower
Pengeringan	a. Pengering tipe datar / Flat Bed Dryer
	b. Pengering tipe vertikal / Continuous Dryer
	c. Pengering Rak (tray drayer)
Penggilingan	a. Penggilingan Padi Kecil / Small Rice Mill
	b. Penggilingan Padi Menengah / Medium Rice Mill
	c. Penggilingan Padi Besar / Large Rice Mill
Penyimpanan	Penyimpan hasil tanaman pangan (Silo)
Pembuatan Pupuk	Alat Pembuat Pupuk Organik (APPO) / Kompos
	a. Usaha Pelayanan Jasa Alsintan (UPJA)
	b. Kelompok Tani (POKTAN)
	c. Gabungan Kelompok Tani (GAPOKTAN)
	d. Koperasi Unit Desa (KUD) / Koperasi Tani
	e. Kios Sarana Produksi Pertanian (SAPROTAN)
	f. Kelompok Penangkar Benih
	g. Regu Pengendali Hama
	f. Corn combine harvester
	g. Pengungkit ubi kayu / ubi jalar

Catatan/Note: ...

Sumber / Source: Dinas Pertanian Tanaman Pangan dan Hortikultura Kabupaten Lampung Tengah/ Food Crops and Horticulture Service of Lampung Tengah Regency

5.4 Perikanan/Fishery

Tabel 5.4.1 **Produksi Ikan Menurut Kecamatan dan Asal Ikan di Kabupaten Lampung Tengah (ton), 2019**
Table 5.4.1 **Production of Fish by Subdistrict and Fish Origin in Lampung Tengah Regency (ton), 2019**

Kecamatan Subdistrict	Asal Ikan/Fish Origin			
	Laut/Sea	Sungai/River	Rawa/ Swamp	Bendungan/ Chekdam
(1)	(2)	(3)	(4)	(5)
1. Padang Ratu	-	-	-	-
2. Selagai Lingga	-	29 447	-	-
3. Pubian	-	10 075	-	-
4. Anak Tuha	-	4	-	-
5. Anak Ratu Aji	-	56	-	-
6. Kalirejo	-	1 504	-	-
7. Sendang Agung	-	4 715	-	-
8. Bangun Rejo	-	181	-	-
9. Gunung Sugih	-	56	-	-
10. Bekri	-	590	-	-
11. Bumi Ratu Nuban	-	3 879	-	-
12. Trimurjo	-	130	-	-
13. Punggur	-	25	-	-
14. Kota Gajah	-	29	-	-
15. Seputih Raman	-	-	-	-
16. Terbanggi Besar	-	16	-	-
17. Seputih Agung	-	-	-	-
18. Way Pengubuan	-	144	-	-
19. Terusan Nunyai	-	1 025	-	-
20. Seputih Mataram	-	84	-	-
21. Bandar Mataram	135	303	-	-
22. Seputih Banyak	-	-	-	-
23. Way Seputih	-	19	-	-

Lanjutan Tabel/*Continued Table 5.4.1*

Kecamatan Subdistrict	Asal Ikan/Fish Origin			
	Laut/Sea	Sungai/River	Rawa/ Swamp	Bendungan/ Chekdam
(1)	(2)	(3)	(4)	(5)
24. Rumbia	-	86	-	-
25. Bumi Nabung	-	87	-	-
26. Putra Rumbia	-	202	-	-
27. Seputih Surabaya	-	358	-	-
28. Bandar Surabaya	3338	805	-	-
Lampung Tengah	3.473	1.875		-

Lanjutan Tabel/*Continued Table* 5.4.1

Kecamatan Subdistrict	Asal Ikan/Fish Origin			Jumlah Total
	Tambak "Brackish Water Pond"	Kolam "Fresh Water Pond"	Mina Padi Paddy	
(1)	(6)	(7)	(8)	(9)
1. Padang Ratu	-	260	-	260
2. Selagai Lingga	-	268	-	268
3. Pubian	-	309	-	309
4. Anak Tuha	-	233	-	233
5. Anak Ratu Aji	-	226	-	226
6. Kalirejo	-	587	-	587
7. Sendang Agung	-	503	-	503
8. Bangun Rejo	-	328	-	328
9. Gunung Sugih	-	182	-	182
10. Bekri	-	221	-	221
11. Bumi Ratu Nuban	-	257	-	257
12. Trimurjo	-	390	-	390
13. Punggur	-	490	-	490
14. Kota Gajah	-	519	-	519
15. Seputih Raman	-	477	-	477
16. Terbanggi Besar	-	198	-	198
17. Seputih Agung	-	224	-	224
18. Way Pengubuan	-	210	-	210
19. Terusan Nunyai	-	228	-	228
20. Seputih Mataram	-	218	-	218
21. Bandar Mataram	-	271	-	271
22. Seputih Banyak	-	372	-	372
23. Way Seputih	-	243	-	243

Lanjutan Tabel/*Continued Table 5.4.1*

Kecamatan Subdistrict	Asal Ikan/Fish Origin			Jumlah Total
	Tambak "Brackish Water Pond"	Kolam "Fresh Water Pond"	Mina Padi Paddy	
(1)	(6)	(7)	(8)	(9)
24. Rumbia	-	207	-	207
25. Bumi Nabung	-	228	-	228
26. Putra Rumbia	-	247	-	247
27. Seputih Surabaya	-	370	-	370
28. Bandar Surabaya	-	532	-	532
Lampung Tengah	-	8.798	-	8.798

Sumber : Dinas Perikanan Kabupaten Lampung Tengah/*Fisheries Service of Lampung Tengah Regency*

Tabel
Table 5.4.2

Banyaknya Rumahtangga Perikanan Menurut Kecamatan dan Asal Ikan di Kabupaten Lampung Tengah (ton), 2019
Number of Fishing Household by Subdistrict and Fish Origin in Lampung Tengah Regency (ton), 2019

Kecamatan Subdistrict	Asal Ikan/Fish Origin			
	Laut/Sea	Sungai/River	Rawa/ Swamp	Bendungan/ Chekdam
(1)	(2)	(3)	(4)	(5)
1. Padang Ratu	-	-	-	-
2. Selagai Lingga	-	-	-	-
3. Pubian	-	-	-	-
4. Anak Tuha	-	-	-	-
5. Anak Ratu Aji	-	-	-	-
6. Kalirejo	-	-	-	-
7. Sendang Agung	-	-	-	-
8. Bangun Rejo	-	-	-	-
9. Gunung Sugih	-	-	-	-
10. Bekri	-	-	-	-
11. Bumi Ratu Nuban	-	-	-	-
12. Trimurjo	-	-	-	-
13. Punggur	-	-	-	-
14. Kota Gajah	-	-	-	-
15. Seputih Raman	-	-	-	-
16. Terbanggi Besar	-	-	-	-
17. Seputih Agung	-	-	-	-
18. Way Pengubuan	-	-	-	-
19. Terusan Nunyai	-	-	-	-
20. Seputih Mataram	-	-	-	-
21. Bandar Mataram	56	163	16	-
22. Seputih Banyak	-	-	-	-
23. Way Seputih	-	52	-	-

Lanjutan Tabel/*Continued Table 5.4.2*

Kecamatan Subdistrict	Asal Ikan/Fish Origin			
	Laut/Sea	Sungai/River	Rawa/ Swamp	Bendungan/ Chekdam
(1)	(2)	(3)	(4)	(5)
24. Rumbia	-	77	20	-
25. Bumi Nabung	-	151	-	-
26. Putra Rumbia	-	173	-	-
27. Seputih Surabaya	-	128	101	-
28. Bandar Surabaya	399	30	30	-
Lampung Tengah	455	774	167	74

Lanjutan Tabel/*Continued Table 5.4.2*

Kecamatan Subdistrict	Asal Ikan/ <i>Fish Origin</i>		Jumlah Total
	Tambak "Brackish Water Pond"	Kolam "Fresh Water Pond"	
(1)	(6)	(7)	(8)
1. Padang Ratu	-	256	256
2. Selagai Lingga	-	268	268
3. Pubian	-	309	309
4. Anak Tuha	-	233	233
5. Anak Ratu Aji	-	226	226
6. Kalirejo	-	587	587
7. Sendang Agung	-	503	503
8. Bangun Rejo	-	328	328
9. Gunung Sugih	-	182	182
10. Bekri	-	221	221
11. Bumi Ratu Nuban	-	257	257
12. Trimurjo	-	390	390
13. Punggur	-	490	490
14. Kota Gajah	-	519	519
15. Seputih Raman	-	477	477
16. Terbanggi Besar	-	198	198
17. Seputih Agung	-	227	227
18. Way Pengubuan	-	210	210
19. Terusan Nunyai	-	228	228
20. Seputih Mataram	-	218	218
21. Bandar Mataram	-	271	271
22. Seputih Banyak	-	372	372
23. Way Seputih	-	243	243

Lanjutan Tabel/*Continued Table 5.4.2*

Kecamatan Subdistrict	Asal Ikan/ <i>Fish Origin</i>		Jumlah Total
	Tambak "Brackish Water Pond"	Kolam "Fresh Water Pond"	
(1)	(6)	(7)	(8)
24. Rumbia	-	207	207
25. Bumi Nabung	-	228	228
26. Putra Rumbia	-	247	247
27. Seputih Surabaya	-	370	370
28. Bandar Surabaya	-	532	532
Lampung Tengah	-	8 797	8 797

Sumber : Dinas Perikanan Kabupaten Lampung Tengah/*Fisheries Service of Lampung Tengah Regency*

Tabel 5.4.3 **Produksi Ikan yang Berasal dari Laut Menurut Jenis Ikan di Kabupaten Lampung Tengah, 2019**
Production of Marine Fisheries by Kind of Fish in Lampung Tengah Regency, 2019

Jenis Ikan <i>Kind of Fish</i>	Produksi (ton) <i>Production (ton)</i>
(1)	(2)
1. Rajungan	83
2. Kakap	147
3. Bawal	70
4. Udang	279
5. Pari	-
6. Kurisi	-
7. Golok-golok	-
8. Teri	321
9. Patek	153
10. Kembung	332
11. Lain-lain/Rucah	98
Jumlah/Total	1483

Sumber : Dinas Perikanan Kabupaten Lampung Tengah/*Fisheries Service of Lampung Tengah Regency*

Tabel 5.4.4 **Produksi Ikan yang Berasal dari Sungai Menurut Jenis Ikan di Kabupaten Lampung Tengah, 2019**
Table **Production of River Fisheries by Kind of Fish in Lampung Tengah Regency, 2019**

Jenis Ikan <i>Kind of Fish</i>	Produksi (ton) <i>Production (ton)</i>
(1)	(2)
1. Gabus	500
2. Baung	234
3. Tambakan	-
4. Lais	261
5. Tawes	110
6. Mas	-
7. Nila	169
8. Kamal	-
9. Lele	-
10. Sepat	57
11. Mujair	-
12. Belalau	-
Jumlah/Total	1331

Sumber : Dinas Perikanan Kabupaten Lampung Tengah/*Fisheries Service of Lampung Tengah Regency*

Tabel 5.4.5 **Produksi Ikan yang Berasal dari Kolam Menurut Jenis Ikan di Kabupaten Lampung Tengah, 2019**
Production of Paddy Fisheries by Kind of Fish in Lampung Tengah Regency, 2019

Jenis Ikan <i>Kind of Fish</i>	Produksi (ton) <i>Production (ton)</i>
(1)	(2)
1. Lele Dumbo	11203
2. Mas	566
3. Tawes	-
4. Nila	3381
5. Patin	12826
6. Gurame	10316
7. Tambakan	-
8. Mujair	-
9. Bawal	-
Jumlah/Total	38292

Sumber : Dinas Perikanan Kabupaten Lampung Tengah/*Fisheries Service of Lampung Tengah Regency*

Tabel
Table 5.4.6

Banyaknya Armada Kapal Penangkap Ikan di Perairan Umum Menurut Jenis/Klasifikasi di Kabupaten Lampung Tengah, 2019
Number of Fishing Boats in Open Water by Classification in Lampung Tengah Regency, 2019

Klasifikasi Classification	Perairan Umum/Open Water			Jumlah Total
	Sungai River	Rawa Swamp	Waduk Dam	
(1)	(2)	(3)	(4)	(5)
1. Tanpa Perahu	112	88	33	233
2. Perahu Tanpa Motor	311	95	78	484
3. Motor Tempel	202	47	-	249
4. KM < 5 GT	33	-	-	33
5. KM 5-10 GT	-	-	-	-
6. KM 10-20 GT	-	-	-	-
7. KM 20-30 GT	-	-	-	-
8. KM > 30 GT	-	-	-	-
Jumlah/Total	658	230	111	999

Sumber : Dinas Perikanan Kabupaten Lampung Tengah/Fisheries Service of Lampung Tengah Regency

Tabel
Table 5.4.7

Banyaknya Armada Kapal Penangkap Ikan di Perairan Umum Menurut Jenis/Klasifikasi di Kabupaten Lampung Tengah, 2019
Number of Fishing Boats in Open Water by Classification in Lampung Tengah Regency, 2019

Klasifikasi Classification	Perairan Umum/Open Water			Jumlah Total
	Sungai River	Rawa Swamp	Waduk Dam	
(1)	(2)	(3)	(4)	(5)
1. Perahu Tanpa Motor	311	95	78	484
Non-Powered Boat	-	-	-	-
a. Jukung	-	-	-	-
Dugout Boat	-	-	-	-
b. Perahu Kecil	-	-	-	-
Small Boat	-	-	-	-
c. Perahu Sedang	-	-	-	-
Boat	-	-	-	-
d. Perahu Besar	-	-	-	-
Big Boat	-	-	-	-
2. Motor Tempel	202	47	-	249
Out Boat Motor	-	-	-	-
Jumlah/Total	513	142	78	733

Sumber : Dinas Perikanan Kabupaten Lampung Tengah/Fisheries Service of Lampung Tengah Regency

Tabel 5.4.8 Banyaknya Armada Kapal Penangkap Ikan Menurut Jenis/ Klasifikasi di Kabupaten Lampung Tengah, 2019
Number of Fishing Boats by Classification in Lampung Tengah Regency, 2019

Klasifikasi Classification	Jumlah Armada Kapal Number of Fishing Boats
(1)	(2)
1. Perahu Tanpa Motor/Non Powered Boat	484
a. Perahu Kecil/Small Boat	-
b. Perahu Sedang/Medium Boat	-
c. Perahu Besar/Big Boat	-
2. Motor Tempel/Out Board Motor Boat	249
3. Kapal Motor/In Board Motor Boat	-
a. 0 - 5	88
b. 5 - 10	-
c. 10 -20	-
Jumlah/Total	821

Sumber : Dinas Perikanan Kabupaten Lampung Tengah/Fisheries Service of Lampung Tengah Regency

Tabel 5.4.9 Banyaknya Alat Penangkap Ikan Laut Menurut Jenis/ Klasifikasi di Kabupaten Lampung Tengah, 2019
Table *Number of Sea Fishing Gears by Classification in Lampung Tengah Regency, 2019*

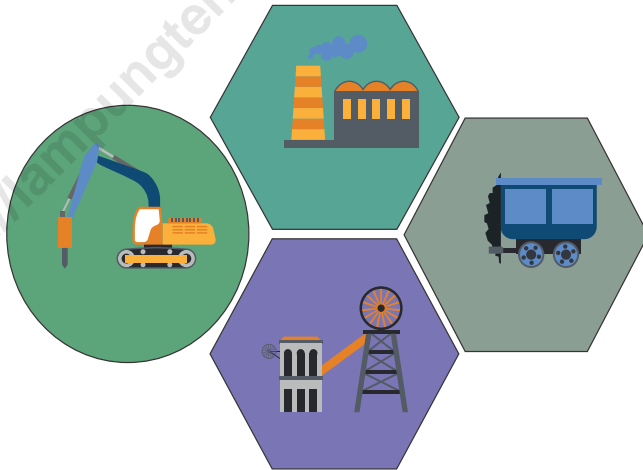
Klasifikasi <i>Classification</i>	Jumlah Armada Kapal <i>Number of Fishing Boats</i>
(1)	(2)
1. Payang	-
2. Pukat Pantai	-
3. Jaring Insang Hanyut	100
4. Jaring Insang Tetap	300
5. Tramel Net	120
6. Bagan Tancap	30
7. Serok	-
8. Rawai Tetap	100
9. Pancing Lainnya	100
10. Jermal	-
11. Bubu	5 000
12. Gogol	-
Jumlah/Total	5 750

Sumber : Dinas Perikanan Kabupaten Lampung Tengah/*Fisheries Service of Lampung Tengah Regency*

<https://lampungtengahkab.bps.go.id>

06

INDUSTRI, PERTAMBANGAN DAN ENERGI INDUSTRY, MINING AND ENERGY



PENJELASAN TEKNIS

1. Pengumpulan data industri besar dan sedang dilakukan melalui Survei Industri Besar dan Sedang yang dilaksanakan setiap tahun secara lengkap (sensus) sejak tahun 1975. Survei Industri Besar dan Sedang mencakup semua perusahaan industri yang mempunyai tenaga kerja 20 orang atau lebih dengan menggunakan kuesioner II A.
2. Klasifikasi industri yang digunakan dalam survei ini berdasar kepada Klasifikasi Baku Lapangan Usaha Indonesia (KBLI). KBLI adalah klasifikasi lapangan usaha yang berdasar kepada International Standard Industrial Classification of All Economic Activities (ISIC) revisi 4 yang telah disesuaikan dengan kondisi Indonesia.
3. Industri manufaktur adalah suatu kegiatan ekonomi yang melakukan kegiatan mengubah suatu barang dasar secara mekanis, kimia, atau dengan tangan sehingga menjadi barang jadi/setengah jadi, dan atau barang yang kurang nilainya menjadi barang yang lebih tinggi nilainya, dan sifatnya lebih dekat kepada pemakai akhir. Termasuk dalam kegiatan ini adalah jasa industri dan pekerjaan perakitan.
4. Perusahaan atau usaha industri adalah suatu unit (kesatuan) usaha yang melakukan

TECHNICAL NOTES

1. *Data collection of large and medium scale manufacturing is conducted through The Large and Medium Manufacturing Establishment Survey that has been done annually for all industries (census) since 1975. Large and Medium Manufacturing Establishment Survey covers all manufactures/industries with 20 workers or more by questionnaire II A.*
2. *The industrial classification adopted in this survey refers to the Klasifikasi Baku Lapangan Usaha Indonesia (KBLI). KBLI is classification of economic activities based on the International Standard Industrial Classification of All Economic Activities (ISIC rev 4) that has been modified according to the local condition in Indonesia.*
3. *Manufacturing industry is defined as an economic activity processing basic goods mechanically, chemicals or manually into final or intermediate goods. It is also defined as processing of lower value goods into higher value goods as final or intermediate products. The activities also include services for manufacturing and assembling.*
4. *A manufacturing establishment is defined as a production unit engaged in economic activity,*

kegiatan ekonomi, bertujuan menghasilkan barang atau jasa, terletak pada suatu bangunan atau lokasi tertentu, dan mempunyai catatan administrasi tersendiri mengenai produksi dan struktur biaya serta ada seorang atau lebih yang bertanggung jawab atas usaha tersebut.

5. Industri manufaktur dikelompokkan ke dalam 4 golongan berdasarkan banyaknya pekerja, yaitu: industri besar (100 orang pekerja atau lebih), industri sedang/menengah (20–99 orang pekerja), industri kecil (5–19 orang pekerja), dan industri mikro (1–4 orang pekerja).
6. Pelanggan adalah individu atau kelompok, baik rumah tangga, perusahaan atau institusi non profit yang membeli air bersih dari perusahaan air bersih.
7. Air disalurkan adalah volume air bersih dari perusahaan air bersih.

producing goods or services, located in a building or in a certain location, keeping a business record concerning the production and cost structure, and having a person or more that are responsible to those activities.

5. *Manufacturing industries are categorized into four groups, based on the number of employees: large scale manufacturing (100 employees or more), medium scale manufacturing (20–99 employees), small scale manufacturing (5–19 employees), and micro industry (1–4 employees).*
6. *Customers are individuals or groups, whether household, company or non-profit institutions that buy water supply from water supply establishment.*
7. *Distributed water is the volume of water supply from water supply establishment.*

Tabel 6.1
Table

Daya Terpasang, Produksi, dan Distribusi Listrik PT. PLN (Persero) pada Cabang/Ranting PLN Menurut Kecamatan, 2019
Installed Electricity Power, Production, and Distribution of PT. PLN (Persero) at PLN Branch by Subdistrict, 2019

Kecamatan Subdistrict	Daya Terpasang Installed Electricity Power (KW)	Produksi Listrik Electricity Production (KWh)	Listrik Terjual Electricity Sold (KWh)	Dipakai Sendiri Own Used (KWh)	Susut/ Hilang Shrinkage/ Lost (KWh)
(1)	(2)	(3)	(4)	(5)	(6)
Padang Ratu
Selagai Lingga
Pubian
Anak Tuha
Anak Ratu Aji
Kali Rejo
Sendang Agung
Bangun Rejo
Gunung Sugih
Bekri
Bumi Ratu Nuban
Trimurjo
Punggur
Kota Gajah
Seputih Raman
Terbanggi Besar
Seputih Agung
Way Pengubuan
Terusan Nunyai
Seputih Mataram
Bandar Mataram

Lanjutan tabel 6.1

Kecamatan Subdistrict	Daya Terpasang Installed Electricity Power (KW)	Produksi Listrik Electricity Production (KWh)	Listrik Terjual Electricity Sold (KWh)	Dipakai Sendiri Own Used (KWh)	Susut/ Hilang Shrinkage/ Lost (KWh)
(1)	(2)	(3)	(4)	(5)	(6)
Seputih Banyak
Way Seputih
Rumbia
Bumi Nabung
Putra Rumbia
Seputih Surabaya
Bandar Surabaya
Lampung Tengah

Catatan/Note: ...

Sumber/Source: PT PLN/PT PLN

Tabel
Table 6.2

Jumlah Pelanggan Listrik Menurut Kecamatan, 2015–2019
Number of Electricity Customers by Subdistrict, 2015–2019

Kecamatan Subdistrict	2015	2016	2017	2018	2019
(1)	(2)	(3)	(4)	(5)	(6)
Padang Ratu
Selagai Lingga
Pubian
Anak Tuha
Anak Ratu Aji
Kali Rejo
Sendang Agung
Bangun Rejo
Gunung Sugih
Bekri
Bumi Ratu Nuban
Trimurjo
Punggur
Kota Gajah
Seputih Raman
Terbanggi Besar
Seputih Agung
Way Pengubuan
Terusan Nunyai
Seputih Mataram
Bandar Mataram
Seputih Banyak
Way Seputih

Lanjutan tabel 6.2

Kecamatan Subdistrict	2015	2016	2017	2018	2019
(1)	(2)	(3)	(4)	(5)	(6)
Rumbia
Bumi Nabung
Putra Rumbia
Seputih Surabaya
Bandar Surabaya
Lampung Tengah

Catatan/Note: ...

Sumber/Source: PT PLN/ PT PLN

Tabel
Table 6.3**Jumlah Pelanggan dan Air yang Disalurkan Menurut Kecamatan, 2019**
Number of Customers and Distributed Water by Subdistrict, 2019

Kecamatan Subdistrict	Pelanggan Number of Customers	Air Disalurkan Distributed Water (m ³)	Nilai Value (Rp)
(1)	(2)	(3)	(4)
Padang Ratu	0	0	0
Selagai Lingga	0	0	0
Pubian	0	0	0
Anak Tuha	0	0	0
Anak Ratu Aji	0	0	0
Kali Rejo	37 SR	1598 M ³	Rp 9 936 000, 00
Sendang Agung	0	0	0
Bangun Rejo	0	0	0
Gunung Sugih	10 SR	14.4 M ³	Rp 1 200 000, 00
Bekri	0	0	0
Bumi Ratu Nuban	0	0	0
Trimurjo	0	0	0
Punggur	0	0	0
Kota Gajah	0	0	0
Seputih Raman	0	0	0
Terbanggi Besar	0	0	0
Seputih Agung	0	0	0
Way Pengubuan	0	0	0
Terusan Nunyai	0	0	0
Seputih Mataram	0	0	0
Bandar Mataram	0	0	0
Seputih Banyak	0	0	0
Way Seputih	0	0	0

Lanjutan tabel 6.3

Kecamatan Subdistrict	Pelanggan Number of Customers	Air Disalurkan Distributed Water (m ³)	Nilai Value (Rp)
(1)	(2)	(3)	(4)
Rumbia	12 SR	54.8 M ³	Rp 5 664 000, 00
Bumi Nabung	0	0	0
Putra Rumbia	0	0	0
Seputih Surabaya	41 SR	1772 M ³	Rp 14 856 000, 00
Bandar Surabaya	0	0	0
Lampung Tengah	100 SR	3436.2 M³	Rp 31 656 000, 00

Catatan/Note: ...

Sumber/Source: PDAM/PDAM

07

**PARIWISATA
TOURISM**



PENJELASAN TEKNIS

1. Usaha penyediaan akomodasi adalah usaha yang menyediakan pelayanan penginapan yang dapat dilengkapi dengan pelayanan pariwisata lainnya. Usaha penyediaan akomodasi dapat berupa hotel, vila, pondok wisata, bumi perkemahan, persinggahan karavan, dan akomodasi lainnya yang digunakan untuk tujuan pariwisata.
2. Hotel adalah penyediaan akomodasi secara harian berupa kamar-kamar di dalam satu bangunan yang dapat dilengkapi dengan jasa pelayanan makan dan minum, kegiatan hiburan dan atau fasilitas lainnya. Hotel terdiri dari hotel berbintang dan hotel non- bintang.
3. Hotel bintang adalah usaha penyediaan jasa pelayanan penginapan, makan minum serta jasa lainnya bagi umum dengan menggunakan sebagian atau seluruh bangunan. Usaha ini dikelola secara komersial serta memenuhi ketentuan persyaratan sebagai hotel bintang (termasuk berlian) yang ditetapkan dalam surat keputusan instansi yang membinanya. Misalnya hotel bintang lima, hotel bintang empat dan seterusnya.
4. Tingkat penghunian kamar hotel adalah persentase banyaknya malam kamar yang dihuni terhadap banyaknya malam

TECHNICAL NOTES

1. *The business of providing accommodation is a business that provides specialty services that can be equipped with other tourism services. It includes hotel, villa, cottage, camping, caravan stop, and other accommodation that are used for tourism purposes.*
2. *Hotel is a daily supply of accommodation rooms within a building which can be equipped with eating and drinking services, entertainment activities and/or other facilities. Hotel consists of a classified hotel and a non-classified hotel.*
3. *A star hotel is the business of providing an accommodation, eating and drinking as well as other services for the public by using a building or a part of a building. It is managed commercially and meets specified requirements as a star hotel (including diamonds) set forth in the decree of fostering agency. For example, five star hotel, four ugait nulla facilisi. star hotel, and so on.*
4. *Room occupancy rate is the number of room-nights occupied divided by the number of room-nights available, multiplied by 100*

- kamar yang tersedia.
5. Rata-rata lamanya tamu menginap adalah banyaknya malam tempat tidur yang terpakai (malam tamu) dengan banyaknya tamu yang menginap di hotel atau akomodasi lainnya.
5. *Average length of stay is the number of bed-nights used (guest night) divided by the number of guests coming to spend the night at the accommodation percent.*

Tabel
Table 7.1

**Jumlah Rumah Makan/Restoran Menurut Kecamatan,
2016-2019**
Number of Restaurants by Subdistrict, 2016-2019

Kecamatan Subdistrict	2016	2017	2018	2019
(1)	(2)	(3)	(4)	(5)
Padang Ratu	4	...
Selagai Lingga	-	...
Pubian	-	...
Anak Tuha	-	...
Anak Ratu Aji	-	...
Kali Rejo	2	...
Sendang Agung	-	...
Bangun Rejo	-	...
Gunung Sugih	12	...
Bekri	-	...
Bumi Ratu Nuban	18	...
Trimurjo	-	...
Punggur	4	...
Kota Gajah	10	...
Seputih Raman	3	...
Terbanggi Besar	30	...
Seputih Agung	-	...
Way Pengubuan	-	...
Terusan Nunyai	11	...
Seputih Mataram	-	...
Bandar Mataram	-	...
Seputih Banyak	10	...

Lanjutan tabel 7.1

Kecamatan Subdistrict	2016	2017	2018	2019
(1)	(2)	(3)	(4)	(5)
Way Seputih	-	...
Rumbia	-	...
Bumi Nabung	-	...
Putra Rumbia	-	...
Seputih Surabaya	6	...
Bandar Surabaya	-	...
Lampung Tengah	106	...

Catatan/Note: ...

Sumber/Source: BPS Kabupaten Lampung Tengah/ BPS - Statistics of Lampung Tengah Regency

Tabel 7.2
Table

Jumlah Akomodasi Hotel d Kabupaten Lampung Tengah, 2019
Number of Hotel Accomdaions in Lampung Tengah Regency 2019

Nama Hotel Hotel Name	Kamar Rooms	Tempat Tidur Beds	Karyawan/ Employee	
			Laki-laki/ Male	Perempuan/ Female
(1)	(2)	(3)	(4)	(5)
1. Hotel BBC	145	270	4	...
2. Lee	40	55
3. Wisata	22	30
4. Bunda	20	40
5. Bukit Barisan	12	25
6. Citra	14	30	2	...
7. Sriwijaya	10	30
8. Indah Permai 1	11	40
9. Indah Permai 2	15	40	12	...
10. Angkling Kesumo	13	30
11. Mandarin Lee	22	40	18	...
12. Garuda	12	24	-	...
13. Assyafiyah	10	18	4	...
14. New Star One	10	10	10	...
15. Mamiri	20	40	3	...
16. Kurnia	15	30	30	...
17. Tegar	15	30
Lampung Tengah				

Sumber: Dinas Pariwisata Kabupaten Lampung Tengah/ *Tourism Service Lampung Tengah Regency*

Tabel
Table 7.3**Banyaknya Hotel/Losmen Menurut Kecamatan di
Kabupaten Lampung Tengah, 2019**
*Number of Hotels/losmen, Rooms and Beds by Subdistrict in
Lampung Tengah Regency, 2019*

Kecamatan Subdistrict	2016	2017	2018	2019
(1)	(2)	(3)	(4)	(5)
Padang Ratu	4	4	4	...
Selagai Lingga	-	-	-	...
Pubian	-	-	-	...
Anak Tuha	-	-	-	...
Anak Ratu Aji	-	-	-	...
Kali Rejo	2	2	2	...
Sendang Agung	-	-	-	...
Bangun Rejo	-	-	-	...
Gunung Sugih	12	12	12	...
Bekri	-	-	-	...
Bumi Ratu Nuban	18	18	18	...
Trimurjo	-	-	-	...
Punggur	4	4	4	...
Kota Gajah	10	10	10	...
Seputih Raman	3	3	3	...
Terbanggi Besar	30	30	30	...
Seputih Agung	-	-	-	...
Way Pengubuan	-	-	-	...
Terusan Nunyai	11	11	11	...
Seputih Mataram	-	-	-	...
Bandar Mataram	-	-	-	...

Lanjutan tabel 7.3

Kecamatan Subdistrict	2016	2017	2018	2019
(1)	(2)	(3)	(4)	(5)
Seputih Banyak	10	10	10	...
Way Seputih	-	-	-	...
Rumbia	-	-	-	...
Bumi Nabung	-	-	-	...
Putra Rumbia	-	-	-	...
Seputih Surabaya	6	6	6	...
Bandar Surabaya	-	-	-	...
Nama Provinsi	106	106	106	...

Catatan/Note: ...

Sumber/Source: BPS Kabupaten Lampung Tengah/ BPS - Statistics of Lampung Tengah Regency

Tabel 7.4 **Data Usaha Pariwisata yang Ada di Kabupaten Lampung Tengah, 2019**
Table

Data of Tourism in Lampung Tengah Regency, 2019

<i>Pariwisata Lampung Tengah</i> <i>Tourism of Lampung Tengah</i>	Jumlah Total	Keterangan Note
(1)	(2)	(3)
1. Obyek Wisata	...	termasuk wisata alam, wisata religi, wisata budaya, dan wisata agro
2. Hotel Bintang
- Jumlah Hotel
- Kamar Hotel
3. Hotel Melati
- Jumlah Hotel
- Kamar Hotel
4. Rumah Makan
- Jumlah Rumah Makan
5. Hiburan Umum
- Kolam Renang
- Rumah Bilyard

Catatan/Note: ...

Sumber/Source: : Dinas Pariwisata Kabupaten Lampung Tengah/Tourism Service Lampung Tengah Regency

08

TRANSPORTASI DAN KOMUNIKASI
TRANSPORTATION AND COMMUNICATION



PENJELASAN TEKNIS

1. Kendaraan bermotor adalah setiap kendaraan yang digerakkan oleh peralatan teknik yang ada pada kendaraan tersebut, biasanya digunakan untuk angkutan orang atau barang di atas jalan raya selain kendaraan yang berjalan di atas rel. Kendaraan bermotor yang dicatat adalah semua jenis kendaraan kecuali kendaraan bermotor TNI/Polri dan Korps Diplomatik.
2. Mobil penumpang adalah setiap kendaraan bermotor yang dilengkapi dengan tempat duduk untuk sebanyak-banyaknya delapan orang, tidak termasuk tempat duduk untuk pengemudi, baik dilengkapi atau tidak dilengkapi bagasi.
3. Mobil bis adalah setiap kendaraan bermotor yang dilengkapi dengan tempat duduk untuk lebih dari delapan orang, tidak termasuk tempat duduk untuk pengemudi, baik dilengkapi atau tidak dilengkapi bagasi.
4. Mobil truk adalah setiap kendaraan bermotor yang digunakan untuk angkutan barang, selain mobil penumpang, mobil bis.

TECHNICAL NOTES

1. *Motor vehicles are any kind of vehicles motorized by machine set up in those vehicles, they are usually used for transporting peoples or goods on roads except vehicles moving along a railway line. The data cover all kinds of motor vehicles except those belong to Indonesia Army Force Indonesian State Police and Diplomatic Corps.*
2. *Passenger cars are any motor vehicles with no more than eight seats, excluding seat for driver, it can be with or without hoot.*
3. *Buses are large passenger cars having seats for more than eight passengers, excluding seat for driver, it can be with or without hoot.*
4. *Trucks are any motor vehicles used to transport goods excluding passenger cars, buses, and motorcycles.*

8.1 TRANSPORTASI TRANSPORTATION

Tabel 8.1.1 Panjang Jalan Menurut Tingkat Kewenangan Pemerintahan di Kabupaten Lampung Tengah (km), 2017–2019
Table *Length of Roads by Level of Government Authority in Lampung Tengah Regency (km), 2017–2019*

Tingkat Kewenangan Pemerintahan <i>Level of Government Authority</i>	2017	2018	2019
(1)	(2)	(3)	(4)
Negara/ <i>State</i>	217,38
Provinsi/ <i>Province</i>	282,88
Kabupaten/Kota <i>Regency/Municipality</i>	1196,82	1343,33	1343,33
Jumlah/Total	1697,08	1343,33	1343,33

Catatan/*Note*: ...

Sumber/*Source*: Dinas Binamarga Kabupaten Lampung Tengah/*Highway Construction and Maintenance Service of Lampung Tengah Regency*

Tabel 8.1.2 Panjang Jalan Menurut Jenis Permukaan Jalan di Kabupaten/Kota Lampung Tengah (km), 2017–2019
Table 8.1.2 Length of Roads by Type of Road Surface in Lampung Tengah Regency (km), 2017–2019

Jenis Permukaan Jalan Type of Road Surface	2017	2018	2019
(1)	(2)	(3)	(4)
Aspal/Paved
Kerikil/Gravel
Tanah/Soil
Lainnya/Others
Jumlah/Total			

Catatan/Note: ...

Sumber/Source: Dinas Binamarga Kabupaten Lampung Tengah/Highway Construction and Maintenance Service of Lampung Tengah Regency

Tabel 8.1.3 Panjang Jalan Menurut Kondisi Jalan di Kabupaten/Kota Lampung Tengah (km), 2017–2019
Length of Roads by Condition of Roads in Lampung Tengah Regency (km), 2017–2019

Kondisi Jalan <i>Condition of Roads</i>	2017	2018	2019
(1)	(2)	(3)	(4)
Baik/ <i>Good</i>	537,04	804,75	731,221
Sedang/ <i>Moderate</i>	161,78	17,35	89,191
Rusak/ <i>Damage</i>	160,14	47,793	40,133
Rusak Berat/ <i>Severely Damage</i>	337,86	473,44	482,783
Jumlah/Total	1 196,82	1 343,33	1 343,33

Catatan/Note: ...

Sumber/Source: Dinas Binamarga Kabupaten Lampung Tengah/*Highway Construction and Maintenance Service of Lampung Tengah Regency*

Tabel 8.1.4 Banyaknya Kendaraan Wajib Uji dan Kendaraan yang Diuji Menurut Jenis Kendaraan di Kabupaten Lampung Tengah, 2019
Number of Vehicle Having Compulsory Test and Vehicle Being Tested by Types of Vehicle in Lampung Tengah Regency, 2019

Jenis Kendaraan Type of Vehicles	Jumlah Kendaraan Wajib Uji (berdasarkan kartu induk)/ Number of Vehicles Tested		
	Umum/ Public	Tidak umum/Private	jumlah/ Total
(1)	(2)	(3)	(4)
Mobil Penumpang/Transportation Vehicle	2 968	4 176	7 144
Mobil Barang/Truck	-	-	-
Mobil Bus/Buses	7	50	57
Kereta Tempelan/Additional Wagon	-	-	-
Lainnya/Others	-	28	28
Jumlah/Total	3 155	4 254	7 409

Lanjutan Tabel/Continued Table 8.1.4

Jenis Kendaraan Type of Vehicles	Jumlah Kendaraan yang Diuji/ Number of Vehicles Tested		
	Uji Pertama/ First Test	Uji Berkala/ Periodic Test	jumlah/ Total
(1)	(5)	(6)	(7)
Mobil Penumpang/Transportation Vehicle	-	156	156
Mobil Barang/Truck	661	14385	15517
Mobil Bus/Buses	2	603	605
Kereta Tempelan/Additional Wagon	-	6	6
Lainnya/Others	663	18623	16286
Jumlah/Total	1 326	30 773	32 570

Catatan/Note: ...

Sumber/Source: Dinas Perhubungan Kabupaten Lampung Tengah/ Transportation Service of Lampung Tengah Regency

Tabel 8.1.5
Table

Banyaknya Kendaraan Wajib Uji yang Terdaftar Berdasarkan STNK dan Kartu Induk Menurut Jenis Kendaraan di Kabupaten Lampung Tengah, 2019
Number of Registered Vehicle Having Compulsory Test Based on STNK and Kartu Induk by Type of Vehicles in Lampung Tengah Regency, 2019

Jenis Kendaraan Type of Vehicles	Jumlah Kendaraan yang Terdaftar (berdasarkan STNK)/ Number of Registered Vehicle (based on STNK)		
	Umum/ Public	Tidak umum/Private	jumlah/ Total
(1)	(2)	(3)	(4)
Mobil Penumpang/Transportation Vehicle	180	-	180
Mobil Barang/Truck	2968	4176	7144
Mobil Bus/Buses	7	50	57
Kereta Tempelan/Additional Wagon	-	28	28
Lainnya/Others	-	-	-
Jumlah/Total	3 155	4 254	7 409

Lanjutan Tabel/*Continued Table* 8.1.5

Jenis Kendaraan <i>Type of Vehicles</i>	Jumlah Kendaraan yang Diuji/ <i>Number of Vehicles Tested</i>				Jumlah/ <i>Total</i>
	Pemerintah/ <i>State</i>		Swasta/ <i>Private</i>		
	Umum/ Public	Tidak Umum/ <i>non Private</i>	Umum/ Public	Tidak Umum/ <i>non Private</i>	
	(1)	(5)	(6)	(7)	
Mobil Penumpang/ <i>Transportation Vehicle</i>	-	-	156		156
Mobil Barang/ <i>Truck</i>	-	-	2756	12101	14857
Mobil Bus/ <i>Buses</i>	-	-	542	61	603
Kereta Tempelan/ <i>Additional Wagon</i>	-	-		6	6
Lainnya/ <i>Others</i>	-	-	-	-	-
Jumlah/<i>Total</i>	-	-	3 454	12 168	15 622

Catatan/*Note*: ...Sumber/*Source*: Dinas Perhubungan Kabupaten Lampung Tengah/ *Transportation Service of Lampung Tengah Regency*

Tabel 8.1.6
Table

Banyaknya Kendaraan Umum yang Diuji per Bulan di Kabupaten Lampung Tengah, 2019
Number of Public Vehicle Tested per Month in Lampung Tengah Regency, 2019

Bulan Month	Umum/ Public					Jumlah
	Truk	Pick Up	Bus	Mikrolet	Oplet	
(1)	(2)	(3)	(4)	(5)	(6)	(7)
1. Januari/January	413	25	88	3	-	529
2. Februari/February	188	8	69	9	-	274
3. Maret/March	183	16	36	4	-	239
4. April/April	165	7	9	8	-	189
5. Mei/May	131	23	190	30	20	394
6. Juni/June	198	11	40	7	24	280
7. Juli/July	248	24	30	15	-	317
8. Agustus/August	263	21	8	10	-	302
9. September/September	252	20	16	5	-	293
10. Oktober/October	182	14	8	5	-	209
11. Nopember/November	176	9	23	7	-	215
12. Desember/December	172	7	25	9	-	213
Jumlah/Total	2 571	185	542	112	44	3 454

Catatan/Note: ...

Sumber/Source: Dinas Perhubungan Kabupaten Lampung Tengah/ Transportation Service of Lampung Tengah Regency

Tabel 8.1.7 Banyaknya Kendaraan Tak Umum yang Diuji per Bulan di Kabupaten Lampung Tengah, 2019
Number of Private Vehicle Tested per Month in Lampung Tengah Regency, 2019

Bulan Month	Umum/ Public					Jumlah
	Truk	Pick Up	Bus	Mikrolet	Oplet	
(1)	(2)	(3)	(4)	(5)	(6)	(7)
1. Januari/January	524	834	4	-	27	1 389
2. Februari/February	831	436		-	3	770
3. Maret/March	50	426	2	-	21	950
4. April/April	358	389	5	-	3	755
5. Mei/May	303	543	7	-	3	856
6. Juni/June	346	390	3	-	67	776
7. Juli/July	708	870	19	-	55	1 652
8. Agustus/August	482	605	5	-	31	1 123
9. September/September	602	706	6	-	39	1 353
10. Oktober/October	326	500	4	-	30	860
11. Nopember/November	305	501	3	-	31	840
12. Desember/December	350	415	3	6	70	844
Jumlah/Total	5 185	6 615	61	6	380	12 168

Catatan/Note: ...

Sumber/Source: Dinas Perhubungan Kabupaten Lampung Tengah/ Transportation Service of Lampung Tengah Regency

Tabel 8.1.8 Banyaknya Kendaraan Umum yang Diuji per Bulan di Kabupaten Lampung Tengah, 2019
Table 8.1.8 *Number of Public Vehicle Tested per Month in Lampung Tengah Regency, 2019*

Bulan Month	Jumlah Kendaraan Yang Di Uji/ Number of Vehicle Tested	Umum/ Public			Jumlah Total
		Upah Uji/ fees	Leges/ Leges	Denda/ Penalty	
(1)		(2)	(3)	(4)	
1. Januari/January	1 919	Rp. 67.587.000	-	-	-
2. Februari/February	1 044	Rp. 42.148.000	-	-	-
3. Maret/March	1 189	Rp. 45.085.000	-	-	-
4. April/April	944	Rp. 34.240.000	-	-	-
5. Mei/May	1 250	Rp. 47.000.000	-	-	-
6. Juni/June	1 056	Rp. 34.904.000	-	-	-
7. Juli/July	1 969	Rp. 72.381.000	-	-	-
8. Agustus/August	1 425	Rp. 50.469.000	-	-	-
9. September/September	1 646	Rp. 46.854.000	-	-	-
10. Oktober/October	1 069	Rp. 31.917.000	-	-	-
11. Nopember/November	1 055	Rp. 35.143.000	-	-	-
12. Desember/December	1 057	Rp. 38.095.000	-	-	-
Jumlah/Total	15 623	Rp. 546.303.000	-	-	-

Catatan/Note: ...

Sumber/Source: Dinas Perhubungan Kabupaten Lampung Tengah/ Transportation Service of Lampung Tengah Regency

Tabel 8.2.2
Table

Banyaknya Menara Based Transmision System Telepon Seluler Menurut Kecamatan di Kabupaten Lampung Tengah, 2019
Number of Based Transmision System Celuler Telephon by Subdistrict in Lampung Tengah Regency, 2019

Kecamatan Subdistrict	Telkomsel	Protelindo	TBG	XL Axiata	Indosat	Mitratel	Telkom
(1)	(2)	(3)	(4)	(5)	(6)	(7)	(8)
1. Padang Ratu	3	-	2	1	-	-	-
2. Selagai Lingga	3	-	-	2	1	1	-
3. Pubian	1	-	2	-	-	-	-
4. Anak Tuha	3	-	2	1	1	-	-
5. Anak Ratu Aji	1	-	-	-	-	1	1
6. Kalirejo	2	3	4	1	2	1	-
7. Sendang Agung	3	-	-	1	1	-	-
8. Bangun Rejo	2	2	1	1	1	1	-
9. Gunung Sugih	3	2	4	3	2	-	-
10. Bekri	1	-	1	1	1	-	-
11. Bumi Ratu Nuban	3	3	1	1	-	-	-
12. Trimurjo	3	4	3	1	1	-	-
13. Punggur	1	1	1	1	-	2	-
14. Kota Gajah	2	2	1	2	1	1	-
15. Seputih Raman	2	1	1	1	1	1	1
16. Terbanggi Besar	6	9	3	2	3	4	2
17. Seputih Agung	2	-	2	2	-	-	-
18. Way Pengubuan	2	1	-	3	2	1	-
19. Terusan Nunyai	3	3	3	2	1	1	-
20. Seputih Mataram	2	1	2	1	1	-	1

Lanjutan Tabel/*Continued Table 8.2.2*

Kecamatan Subdistrict	Telkomsel	Protelindo	TBG	XL Axiata	Indosat	Mitratel	Telkom
(1)	(2)	(3)	(4)	(5)	(6)	(7)	(8)
21. Bandar Mataram	3	2	1	1	4	-	-
22. Seputih Banyak	2	1	1	2	1	2	1
23. Way Seputih	1	-	2	-	-	-	-
24. Rumbia	1	1	-	1	1	2	1
25. Bumi Nabung	2	1	1	-	-	-	-
26. Putra Rumbia	1		1	1	-	-	-
27. Seputih Surabaya	1	2	1	1	1	1	1
28. Bandar Surabaya	2	2	2	1	-	-	-
	61	41	42	34	26	19	8

Lanjutan Tabel/*Continued Table* 8.2.2

Kecamatan Subdistrict	Smartfren	STI	IBS	ERA POWER	Lain-lain*
(1)	(9)	(10)	(11)	(12)	(13)
1. Padang Ratu	-	-	-	-	3
2. Selagai Lingga	-	-	-	-	-
3. Pubian	-	-	-	-	-
4. Anak Tuha	-	-	-	1	1
5. Anak Ratu Aji	1	-	-	-	-
6. Kalirejo	-	1	1	1	-
7. Sendang Agung	-	-	-	-	-
8. Bangun Rejo	-	-	-	1	-
9. Gunung Sugih	-	-	-	-	1
10. Bekri	-	-	-	-	-
11. Bumi Ratu Nuban	1	-	1	-	-
12. Trimurjo	-	-	-	1	1
13. Punggur	-	-	-	-	1
14. Kota Gajah	1	-	-	-	1
15. Seputih Raman	1	-	-	-	-
16. Terbanggi Besar	1	-	1	-	2
17. Seputih Agung	-	-	-	-	-
18. Way Pengubuan	1	-	1	-	-
19. Terusan Nunyai	-	-	1	-	1
20. Seputih Mataram	-	-	-	-	-

Lanjutan Tabel/*Continued Table 8.2.2*

Kecamatan Subdistrict	Smartfren	STI	IBS	ERA POWER	Lain-lain*
(1)	(9)	(10)	(11)	(12)	(13)
21. Bandar Mataram	-	-	-	-	1
22. Seputih Banyak	-	-	-	-	-
23. Way Seputih	-	1	-	-	-
24. Rumbia	-	-	-	-	-
25. Bumi Nabung	-	-	-	-	-
26. Putra Rumbia	-	-	-	-	-
27. Seputih Surabaya	-	1	-	-	-
28. Bandar Surabaya	-	-	-	-	-
	6	3	5	4	12

Catatan/Note: * Menara BTS Polda, LSK, CTS, PT CMI, PT KAI dan Centratama

Sumber/Source: Dinas Komunikasi dan Informatika Kabupaten Lampung Tengah/ *Communication and Information Service of Lampung Tengah Regency*

09

PERBANKAN, KOPERASI, DAN HARGA-HARGA
BANKING, COOPERATIVE, AND PRICES



<https://lampungtengahkab.bps.go.id>

Tabel
Table 9.2

Jumlah Koperasi Menurut Kelompok Koperasi dan Kecamatan di Kabupaten Lampung Tengah, 2019
Number of Cooperative by Kind of Cooperative and Subdistrict in Lampung Tengah Regency, 2019

Kecamatan Subdistrict	Kelompok Koperasi/ Kind of Cooperative					
	KUD	KOPTAN	KOPONTREN	KSP	KPRI	KOPINKRA
(1)	(2)	(3)	(4)	(5)	(6)	(7)
1. Padang Ratu	3	11	4		-	-
2. Selagai Lingga	1	2	-	2	-	-
3. Pubian	1		2	3	-	-
4. Anak Tuha	1	5		1	1	-
5. Anak Ratu Aji			1			-
6. Kalirejo		3	3	3	1	1
7. Sendang Agung	1	3	1	-		-
8. Bangun Rejo	2	6	1	-	1	1
9. Gunung Sugih	1	9	6	-		1
10. Bekri	1	-	1	-	15	-
11. Bumi Ratu Nuban	1	-	-	-	-	-
12. Trimurjo	1	10	-	-	-	-
13. Punggur		5	3		1	-
14. Kota Gajah	2	5	1	9		-
15. Seputih Raman	2	15			1	-
16. Terbanggi Besar	2	18	1	9		3
17. Seputih Agung	1	7	2	1	5	-
18. Way Pengubuan	1	3			-	-
19. Terusan Nunyai	1	3	1		-	-
20. Seputih Mataram	2	12	2	1	-	-
21. Bandar Mataram		9		2	-	-
22. Seputih Banyak	1	3	1	1		-

Lanjutan tabel 9.2

Kecamatan Subdistrict	Kelompok Koperasi/ Kind of Cooperative					
	KUD	KOPTAN	KOPONTREN	KSP	KPRI	KOPINKRA
(1)	(2)	(3)	(4)	(5)	(6)	(7)
23. Way Seputih	1	1			-	-
24. Rumbia		4	1	2	-	-
25. Bumi Nabung	1		-	2	1	-
26. Putra Rumbia		1	-	-	-	-
27. Seputih Surabaya	1	9	1	-	-	-
28. Bandar Surabaya		1			1	-
Lampung Tengah	28	145	32	48	27	6

Lanjutan tabel 9.2

Kecamatan Subdistrict	Kelompok Koperasi/ Kind of Cooperative					
	KOPKAR	KOPNAK	KOPPAS	KSU	KOP.	KOP.
(1)	(8)	(9)	(10)	(11)	(12)	(13)
1. Padang Ratu	-	1	-	-	-	5
2. Selagai Lingga	-	-	1	-	-	7
3. Pubian	-	-	-	-	-	4
4. Anak Tuha	-	-	-	-	-	2
5. Anak Ratu Aji	1	-	-	-	-	2
6. Kalirejo	-	1	-	1	-	8
7. Sendang Agung	-	-	-	-	-	4
8. Bangun Rejo	-	-	1	-	-	3
9. Gunung Sugih	1	-	-	-	-	11
10. Bekri	-	-	-	-	-	2
11. Bumi Ratu Nuban	-	-	-	-	-	2
12. Trimurjo	1	-	-	-	-	4
13. Punggur	-	1	-	-	-	10
14. Kota Gajah	-	-	-	1	-	15
15. Seputih Raman	-	3	1	-	-	8
16. Terbanggi Besar	9	6	1	1	2	20
17. Seputih Agung	-	-	-	-	-	5
18. Way Pengubuan	-	-	-	-	-	3
19. Terusan Nunyai	1	-	-	-	-	6
20. Seputih Mataram	1	2	1	-	-	3
21. Bandar Mataram	-	-	-	1	-	8

Lanjutan tabel 9.2

Kecamatan Subdistrict	Kelompok Koperasi/ Kind of Cooperative					
	KOPKAR	KOPNAK	KOPPAS	KSU	KOP.	KOP.
(1)	(8)	(9)	(10)	(11)	(12)	(13)
22. Seputih Banyak	-	-	-	-	-	14
23. Way Seputih	-	-	-	-	-	2
24. Rumbia	-	-	1	1	-	3
25. Bumi Nabung	-	-	-	-	-	2
26. Putra Rumbia	-	-	-	-	-	2
27. Seputih Surabaya	-	-	-	-	1	3
28. Bandar Surabaya	-	-	-	-	-	7
Lampung Tengah	14	14	6	5	3	165

Lanjutan tabel 9.2

Kecamatan <i>Subdistrict</i>	Kelompok Koperasi/ <i>Kind of Cooperative</i>					
	KOPDIT	PEMUDA	WANITA	PED. KS	HUT	IKAN
(1)	(14)	(15)	(16)	(17)	(18)	(19)
1. Padang Ratu	1	-	-	-	-	-
2. Selagai Lingga	1	-	-	-	-	-
3. Pubian	1	-	-	-	-	-
4. Anak Tuha	-	-	-	-	-	-
5. Anak Ratu Aji	-	-	1	-	-	-
6. Kalirejo	2	-	-	-	1	1
7. Sendang Agung	-	-	-	-	-	-
8. Bangun Rejo	-	-	-	-	-	-
9. Gunung Sugih	-	-	-	-	-	-
10. Bekri	-	-	-	-	-	-
11. Bumi Ratu Nuban	-	-	-	-	-	-
12. Trimurjo	-	-	2	-	-	-
13. Punggur	-	-	3	-	-	-
14. Kota Gajah	-	-	2	1	-	1
15. Seputih Raman	-	-	1	-	-	-
16. Terbanggi Besar	3	1	3	1	-	-
17. Seputih Agung	-	-	-	-	-	-
18. Way Pengubuan	-	-	-	-	-	-
19. Terusan Nunyai	-	-	-	-	-	-
20. Seputih Mataram	-	-	2	-	-	-
21. Bandar Mataram	-	-	-	-	-	-

Lanjutan tabel 9.2

Kecamatan Subdistrict	Kelompok Koperasi/ <i>Kind of Cooperative</i>					
	KOPDIT	KOPNAK	KOPPAS	KSU	KOP.	KOP.
(1)	(14)	(15)	(16)	(17)	(18)	(19)
22. Seputih Banyak	-	-	-	-	-	-
23. Way Seputih	-	-	-	-	-	-
24. Rumbia	-	-	-	-	-	-
25. Bumi Nabung	-	-	-	-	-	-
26. Putra Rumbia	-	-	-	-	-	2
27. Seputih Surabaya	-	1	-	-	-	1
28. Bandar Surabaya	-	-	2	-	-	-
Lampung Tengah	8	2	16	3	1	5

Lanjutan tabel 9.2

Kecamatan Subdistrict	Kelompok Koperasi/ Kind of Cooperative	
	MASYARAKAT	Jumlah/Total
(1)	(14)	(15)
1. Padang Ratu	-	20
2. Selagai Lingga	-	14
3. Pubian	-	11
4. Anak Tuha	-	10
5. Anak Ratu Aji	-	5
6. Kalirejo	-	25
7. Sendang Agung	-	9
8. Bangun Rejo	-	14
9. Gunung Sugih	1	45
10. Bekri	-	4
11. Bumi Ratu Nuban	-	3
12. Trimurjo	-	19
13. Punggur	-	22
14. Kota Gajah	-	38
15. Seputih Raman	-	30
16. Terbanggi Besar	1	86
17. Seputih Agung	-	16
18. Way Pengubuan	-	7
19. Terusan Nunyai	-	12
20. Seputih Mataram	-	26
21. Bandar Mataram	-	20

Lanjutan tabel 9.2

Kecamatan Subdistrict	Kelompok Koperasi/ Kind of Cooperative	
	MASYARAKAT	Jumlah/Total
(1)	(14)	(15)
22. Seputih Banyak	-	20
23. Way Seputih	-	14
24. Rumbia	-	11
25. Bumi Nabung	-	10
26. Putra Rumbia	-	5
27. Seputih Surabaya	-	25
28. Bandar Surabaya	-	9
Lampung Tengah	2	519

Sumber: Dinas Koperasi dan Usaha Kecil Menengah Kabupaten Lampung Tengah/ *ECooperatives and Small and Medium Enterprises Service of Lampung Tengah Regency*

Tabel 9.3 Jumlah Koperasi Menurut Jenis Koperasi dan Kecamatan di Kabupaten Lampung Tengah, 2019
Table 9.3 Number of Cooperative by Kind of Cooperative and Subdistrict in Lampung Tengah Regency, 2019

Kecamatan Subdistrict	Jenis Koperasi/ Kind of Cooperative			
	WREDATAMA	BUN	KJKS	ANGKUTAN
(1)	(2)	(3)	(4)	(5)
1. Padang Ratu	-	-	-	-
2. Selagai Lingga	-	-	-	-
3. Pubian	-	-	1	-
4. Anak Tuha	-	-	-	-
5. Anak Ratu Aji	-	-	-	-
6. Kalirejo	-	2	7	-
7. Sendang Agung	-	1	2	-
8. Bangun Rejo	-	2	1	-
9. Gunung Sugih	-	-	1	1
10. Bekri	-	-	1	-
11. Bumi Ratu Nuban	-	-	-	-
12. Trimurjo	-	-	4	-
13. Punggur	1	-	7	-
14. Kota Gajah	-	-	5	-
15. Seputih Raman	1	-	4	-
16. Terbanggi Besar	1	-	5	-
17. Seputih Agung	-	-	1	-
18. Way Pengubuan	-	-	3	-
19. Terusan Nunyai	-	-	1	-
20. Seputih Mataram	-	1	1	-

Lanjutan tabel 9.3

Kecamatan Subdistrict	Jenis Koperasi/ Kind of Cooperative			
	WREDATAMA	BUN	KJKS	ANGKUTAN
(1)	(2)	(3)	(4)	(5)
21. Bandar Mataram	-	-	-	-
22. Seputih Banyak	1	3	1	1
23. Way Seputih	-	-	5	-
24. Rumbia	-	-	-	-
25. Bumi Nabung	-	-	5	-
26. Putra Rumbia	-	-	4	-
27. Seputih Surabaya	-	-	-	-
28. Bandar Surabaya	-	-	5	-
Lampung Tengah	3	10	63	1

Lanjutan tabel 9.3

Kecamatan Subdistrict	Jenis Koperasi/ Kind of Cooperative				JUMLAH/ TOTAL
	KONSUMSI	BUN	KJKS	ANGKUTAN	
(1)	(6)	(7)	(8)	(9)	(10)
1. Padang Ratu	-	-	-	2	2
2. Selagai Lingga	-	-	-	-	-
3. Pubian	-	-	-	2	3
4. Anak Tuha	-	-	-	-	-
5. Anak Ratu Aji	-	-	-	-	-
6. Kalirejo	-	-	-	-	9
7. Sendang Agung	-	-	-	1	4
8. Bangun Rejo	-	-	-	-	3
9. Gunung Sugih	-	-	1	-	3
10. Bekri	-	-	-	-	1
11. Bumi Ratu Nuban	-	-	-	-	-
12. Trimurjo	-	-	-	-	4
13. Punggur	-	-	-	2	10
14. Kota Gajah	1	-	-	4	10
15. Seputih Raman	-	-	-	1	6
16. Terbanggi Besar	-	1	-	-	7
17. Seputih Agung	-	-	-	-	1
18. Way Pengubuan	-	-	-	-	3
19. Terusan Nunyai	-	1	-	-	2
20. Seputih Mataram	-	-	-	-	2

Lanjutan tabel 9.3

Kecamatan <i>Subdistrict</i>	Jenis Koperasi/ <i>Kind of Cooperative</i>				JUMLAH/TOTAL
	WREDATAMA	BUN	KJKS	ANGKUTAN	
(1)	(6)	(7)	(8)	(9)	(10)
21. Bandar Mataram	-	-	1	1	2
22. Seputih Banyak	1	-	1	3	9
23. Way Seputih	-	-	-	-	-
24. Rumbia	-	-	-	2	7
25. Bumi Nabung	-	-	2	-	6
26. Putra Rumbia	-	-	1	1	2
27. Seputih Surabaya	-	-	-	-	5
28. Bandar Surabaya	-	-	1	-	1
Lampung Tengah	1	2	7	19	102

Sumber: Dinas Koperasi dan Usaha Kecil Menengah Kabupaten Lampung Tengah/ *ECooperatives and Small and Medium Enterprises Service of Lampung Tengah Regency*

<https://lampungtengahkab.bps.go.id>

10

PENGELUARAN PENDUDUK
POPULATION EXPENDITURE



<https://lampungtengahkab.bps.go.id>

PENJELASAN TEKNIS

1. Pengeluaran rata-rata per kapita adalah biaya yang dikeluarkan untuk konsumsi semua anggota rumah tangga selama sebulan baik yang berasal dari pembelian, pemberian maupun produksi sendiri dibagi dengan banyaknya anggota rumah tangga dalam rumah tangga tersebut.

TECHNICAL NOTES

1. *Per capita Average Expenditure is the cost spent for all household members consumption during the month, whether from purchasing, giving or own production, divided by the number of household members in the household.*

<https://lampungtengahkab.bps.go.id>

Tabel 10.1 Rata-rata Pengeluaran per Kapita Sebulan Menurut Kelompok Komoditas (rupiah) di Kabupaten Lampung Tengah, 2018 dan 2019
Monthly Average Expenditure per Capita by Commodity Group (rupiahs) in Lampung Tengah Regency, 2018 and 2019

Kelompok Komoditas/ <i>Commodity Group</i>	2018	2019
(1)	(2)	(3)
Makanan/<i>Food</i>		
Padi-padian/ <i>Cereals</i>	66 568	64633
Umbi-umbian/ <i>Tubers</i>	2 262	3276
Ikan/udang/cumi/kerang/ <i>Fish/shrimp/common squid/shells</i>	28 961	30214
Daging/ <i>Meat</i>	13 305	15394
Telur dan susu/ <i>Eggs and milk</i>	26 731	30206
Sayur-sayuran/ <i>Vegetables</i>	40 795	42503
Kacang-kacangan/ <i>Legumes</i>	11 311	13040
Buah-buahan/ <i>Fruits</i>	23 067	18115
Minyak dan kelapa/ <i>Oil and coconut</i>	17 079	16114
Bahan minuman/ <i>Beverage stuffs</i>	15 900	16958
Bumbu-bumbuan/ <i>Spices</i>	10 715	10758
Konsumsi lainnya/ <i>Miscellaneous food items</i>	8 042	8212
Makanan dan minuman jadi/ <i>Prepared food and beverages</i>	113 372	134875
Rokok/ <i>Cigarettes</i>	54 446	65240
Jumlah makanan/<i>Total food</i>	432 544	469537
Bukan makanan/<i>Non-food</i>		
Perumahan dan fasilitas rumah tangga/ <i>Housing and household facilities</i>	171 348	193274
Aneka komoditas dan jasa/ <i>Goods and services</i>	89 400	92731
Pakaian, alas kaki, dan tutup kepala/ <i>Clothing, footwear, and headgear</i>	30 620	33170
Komoditas tahan lama/ <i>Durable goods</i>	59 207	62315
Pajak, pungutan, dan asuransi/ <i>Taxes and insurance</i>	18 146	22487
Keperluan pesta dan upacara/kenduri/ <i>Parties and ceremonies</i>	9 994	11470
Jumlah bukan makanan/<i>Total non-food</i>	378 715	415446
Jumlah/<i>Total</i>	811 529	884983

Catatan/*Note*: ...

Sumber/*Source*: BPS, Survei Sosial Ekonomi Nasional (Susenas) Maret/BPS-Statistics Indonesia, National Socioeconomic Survey March

Tabel
Table 10.2

Persentase Pengeluaran per Kapita Sebulan Menurut Kelompok Komoditas di Kabupaten Lampung Tengah, 2018 dan 2019
Percentage of Monthly Expenditure per Capita by Commodity Group in Lamung Tengah Regency, 2018 and 2019

Kelompok Komoditas/Commodity Group	2018	2019
(1)	(2)	(3)
Makanan/Food		
Padi-padian/ <i>Cereals</i>	8,21	7,30
Umbi-umbian/ <i>Tubers</i>	0,28	0,37
Ikan/udang/cumi/kerang/ <i>Fish/shrimp/common squid/shells</i>	3,57	3,41
Daging/ <i>Meat</i>	1,64	1,74
Telur dan susu/ <i>Eggs and milk</i>	3,29	3,41
Sayur-sayuran/ <i>Vegetables</i>	5,03	4,80
Kacang-kacangan/ <i>Legumes</i>	1,39	1,47
Buah-buahan/ <i>Fruits</i>	2,84	2,05
Minyak dan kelapa/ <i>Oil and coconut</i>	2,11	1,82
Bahan minuman/ <i>Beverage stuffs</i>	1,96	1,92
Bumbu-bumbuan/ <i>Spices</i>	1,32	1,22
Konsumsi lainnya/ <i>Miscellaneous food items</i>	0,99	0,93
Makanan dan minuman jadi/ <i>Prepared food and beverages</i>	13,97	15,24
Rokok/ <i>Cigarettes</i>	6,71	7,37
Jumlah makanan/Total food	53,32	53,32
Bukan makanan/Non-food		
Perumahan dan fasilitas rumah tangga/ <i>Housing and household facilities</i>	21,12	21,84
Aneka komoditas dan jasa/ <i>Goods and services</i>	11,02	10,48
Pakaian, alas kaki, dan tutup kepala/ <i>Clothing, footwear, and headgear</i>	3,77	3,75
Komoditas tahan lama/ <i>Durable goods</i>	7,30	7,04
Pajak, pungutan, dan asuransi/ <i>Taxes and insurance</i>	2,24	2,54
Keperluan pesta dan upacara/kenduri/ <i>Parties and ceremonies</i>	1,23	1,30
Jumlah bukan makanan/Total non-food	46,68	46,94
Jumlah/Total	100	100,00

Catatan/Note: ...

Sumber/Source: BPS, Survei Sosial Ekonomi Nasional (Susenas) Maret/BPS-Statistics Indonesia, National Socioeconomic Survey March

Tabel
Table 10.3

Persentase Penduduk Menurut Golongan Pengeluaran Per Kapita Sebulan di Kabupaten Lampung Tengah, 2018 dan 2019
Percentage of Population by Per Capita Spending Group a Month in Lampung Tengah Regency, 2018 and 2019

Golongan Pengeluaran Spending Group (Rp)	2018	2019
(1)	(2)	(3)
150.000 - 199.999	0.00	0.00
200.000 - 299.999	3.05	2.34
300.000 - 499.999	27.32	17.66
500.000 - 749.999	26.62	33.38
750.000 - 999.999	17.40	17.41
1.000.000 - 1.499.999	18.95	20.00
>= 1.500.000	6.67	9.22
Jumlah/Total	100,00	100,00

Catatan/Note: ...

Sumber/Source: BPS, Survei Sosial Ekonomi Nasional (Susenas) Maret/BPS-Statistics Indonesia, National Socioeconomic Survey March



**PERDAGANGAN
TRADE**



<https://lampungtengahkab.bps.go.id>

Tabel
Table 11.1

**Jumlah Sarana Perdagangan Menurut Jenisnya di
Kabupaten Lampung Tengah, 2016–2019**
**Number of Trading Facilities by Type of Facility in Lampung
Tengah Regency, 2016–2019**

Jenis Sarana Perdagangan <i>Type of Trading Facilities</i>	2016	2017	2018	2019
(1)	(2)	(3)	(4)	(5)
Pasar Kampung/Market	75	75	75	75
PasarDaerah	9	9	9	9
Mall/Supermarkt/Mini Market	90	123	14	14
Kios
Warung
Jumlah/Total	84	207	232	232

Catatan/Note: ...

Sumber/Source: Dinas Perdagangan

<https://lampungtengahkab.bps.go.id>

12

SISTEM NERACA REGIONAL SYSTEM OF REGIONAL ACCOUNTS



<https://lampungtengahkab.bps.go.id>

PENJELASAN TEKNIS

1. Produk Domestik Bruto pada tingkat nasional serta Produk Domestik Regional Bruto (PDRB) pada tingkat regional (provinsi) menggambarkan kemampuan suatu wilayah untuk menciptakan nilai tambah pada suatu waktu tertentu. Untuk menyusun PDB maupun PDRB digunakan 2 pendekatan, yaitu lapangan usaha dan pengeluaran. Keduanya menyajikan komposisi data nilai tambah dirinci menurut sumber kegiatan ekonomi (lapangan usaha) dan menurut komponen penggunaannya. PDB maupun PDRB dari sisi lapangan usaha merupakan penjumlahan seluruh komponen nilai tambah bruto yang mampu diciptakan oleh sektor-sektor ekonomi atas berbagai aktivitas produksinya. Sedangkan dari sisi pengeluaran menjelaskan tentang penggunaan dari nilai tambah tersebut.
2. PDRB menurut lapangan usaha mengalami perubahan klasifikasi dari 9 lapangan usaha menjadi 17 lapangan usaha. PDRB menurut lapangan usaha dirinci menurut total nilai tambah dari seluruh sektor ekonomi yang mencakup lapangan usaha Pertanian, Kehutanan, dan Perikanan; Pertambangan dan Penggalian; Industri Pengolahan; Pengadaan Listrik dan Gas; Pengadaan Air,

TECHNICAL NOTES

1. *The basic measure of the value added arising from economic activity is known as Gross Domestic Product at the national level and Gross Regional Domestic Product (GRDP) at the regional level (provinces/regencies/municipalities). To compile these statistics, two approaches have been used, i.e. "production approach" and "expenditure approach". The first approach is to measure value added produced by various kinds of economic activities, while the second approach is to measure final uses of the country's output. In other words, GDP/GRDP is the sum of total value added produced by all economic industries (activities) and the way of using it.*
2. *GRDP by industry classification changes from 9 sectors to 17 industries. GRDP by industry is classified by types of economic activities such as Agriculture, Forestry and Fishing; Mining and Quarrying; Manufacturing; Electricity and Gas; Water supply, Sewerage, Waste Management and Remediation Activities; Construction; Wholesale and Retail Trade; Repair of Motor Vehicles*

- Pengelolaan Sampah, Limbah dan Daur Ulang; Konstruksi; Perdagangan Besar dan Eceran, Reparasi Mobil dan Sepeda Motor; Transportasi dan Pergudangan; Penyediaan Akomodasi dan Makan Minum; Informasi dan Komunikasi; Jasa Keuangan dan Asuransi; Real Estat; Jasa Perusahaan; Administrasi Pemerintahan, Pertahanan dan Jaminan Sosial Wajib; Jasa Pendidikan; Jasa Kesehatan dan Kegiatan Sosial; dan Jasa lainnya.
3. PDRB menurut pengeluaran mengalami perubahan klasifikasi dimana pengeluaran konsumsi Lembaga Non Profit yang Melayani Rumah Tangga (LNPR) yang sebelumnya termasuk bagian dari pengeluaran konsumsi rumah tangga menjadi komponen terpisah. Sehingga klasifikasi PDRB menurut pengeluaran dirinci menjadi 7 komponen yaitu komponen pengeluaran konsumsi rumah tangga, pengeluaran konsumsi LNPR, pengeluaran konsumsi pemerintah, pembentukan modal tetap bruto, perubahan inventori, ekspor barang dan jasa, dan impor
4. Pengeluaran konsumsi rumah tangga mencakup berbagai pengeluaran konsumsi akhir rumah tangga atas barang dan jasa untuk memenuhi kebutuhan individu ataupun kelompok secara langsung. Pengeluaran
- and Motorcycles; Transportation and Storage; Accommodation and Food Service Activities; Information and Communication; Financial and Insurance Activities; Real Estate Activities; Business Activities; Public Administration; Defence and Compulsory Social Security; Education; Human Health and Social Work Activities; and Other Services Activities.*
3. *GDP by expenditure classification changes where consumption expenditure Non-profit Institutions Serving Households (NPISH) previously included as part of household consumption expenditure is taken out into separate component. So that, GDP by type of expenditures is classified into: household consumption expenditure, NPISH consumption expenditure, government consumption expenditure, gross fixed capital formation, changes in inventories, exports of goods and services, and imports of goods and services.*
4. *Household consumption expenditures consist of expenditures incurred by households, which are used for both individual or collective needs. Household consumptions are classified into food and*

rumah tangga di sini mencakup makanan dan minuman selain restoran; pakaian, alas kaki dan jasa perawatannya; perumahan dan perlengkapan rumah tangga; kesehatan dan pendidikan; transportasi dan komunikasi; restoran dan hotel serta lainnya.

5. Pengeluaran Konsumsi Pemerintah terdiri dari Pengeluaran Konsumsi Individu dan Pengeluaran Konsumsi Kolektif. Barang dan jasa individu merupakan barang dan jasa privat, dimana ciri-ciri barang privat adalah a) Scarcity, yaitu ada kelangkaan/keterbatasan dalam jumlah; b) Excludable consumption, yaitu konsumsi suatu barang dapat dibatasi hanya pada mereka yang memenuhi persyaratan tertentu (biasanya harga); c) Rivalrous competition, yaitu konsumsi oleh satu konsumen akan mengurangi atau menghilangkan kesempatan pihak lain untuk melakukan hal serupa. Contoh barang dan jasa yang dihasilkan pemerintah dan tergolong sebagai barang dan jasa individu adalah jasa pelayanan kesehatan pemerintah di rumah sakit/puskesmas dan jasa pendidikan di sekolah/universitas negeri. Sedangkan barang dan jasa kolektif ekuivalen dengan barang publik yang memiliki ciri a) Non rivalry, yaitu penggunaan satu konsumen terhadap suatu barang tidak mengurangi

beverages other than restaurants; clothing, footwear, and related maintenance services; housing and household equipment; health and education; transport and communication; restaurants and hotels; and others.

5. *Government consumption expenditure consists of Individual Consumption Expenditure and Collective Consumption Expenditure. Individual goods and services are private goods and services, which the characteristics of private goods is a) Scarcity, that there is a scarcity/limited in number; b) Excludable consumption, the consumption of goods can be limited only to those who meet certain requirements (usually the price); c) Rivalrous competition, ie consumption by the consumer will reduce or eliminate the chance of another party to do so. Examples of goods and services produced by government and classified as goods and services of individuals is the government health services in hospitals/health centers and education services in schools/universities. Collective goods and services equivalent to public goods characterized by a) Non-rivalry, namely the use of a consumer for an item does not reduce the chance of another consumer to also consume*

kesempatan konsumen lain untuk juga mengkonsumsi barang tersebut; b) Non excludable, yaitu apabila suatu barang publik tersedia, maka tidak ada yang dapat menghalangi siapapun untuk memperoleh manfaat dari barang tersebut atau dengan kata lain setiap orang memiliki akses ke barang tersebut. Contoh barang dan jasa yang dihasilkan pemerintah dan tergolong sebagai barang dan jasa kolektif adalah jasa pertahanan yang dilakukan TNI dan keamanan yang dilakukan kepolisian.

6. Pembentukan Modal Tetap Bruto (PMTB) mencakup pengadaan, pembuatan, dan pembelian barang modal. Barang modal dimaksud adalah barang-barang yang digunakan untuk proses produksi, tahan lama atau yang mempunyai umur pemakaian lebih dari satu tahun seperti bangunan, mesin- mesin dan alat angkutan. Termasuk pula di sini perbaikan besar (berat) yang sifatnya memperpanjang umur atau mengubah bentuk atau kapasitas barang modal tersebut. Pengeluaran barang modal untuk keperluan militer juga dicakup sebagai PMTB. Klasifikasi komponen PMTB dibagi menjadi 6 sub komponen yaitu Konstruksi; Mesin dan Peralatan; Kendaraan; Peralatan Lainnya; Cultivated Biological Resources (CBR) dan Produk Kekayaan Intelektual.

goods; b) Non-excludable, i.e. when a public good available, then nothing can hinder anyone to benefit from the goods or in other words everyone has access to the goods. Examples of goods and services produced by government and classified as collective goods and services is carried military defense services and the police's security.

6. *Gross Fixed Capital Formation (GFCF) includes procurement, manufacture, and the purchase of capital goods. Capital goods are goods which are used for the production process, durable or have a service life of more than one year such as buildings, machinery, and transportation equipment. Including here: huge improvement that are to extend the life or changing the shape or the capacity of the capital goods. Capital expenditures for military purposes are also covered as GFCF. GFCF component are classified into six sub-components: Construction; Machinery and Equipment; vehicle; Other equipment; Cultivated Biological Resources (CBR) and Intellectual Property Product.*

7. Ekspor barang dan jasa merupakan transaksi perdagangan barang dan jasa dari penduduk (residen) ke bukan penduduk (nonresiden). Impor barang dan jasa adalah transaksi perdagangan dari bukan penduduk ke penduduk. Ekspor atau impor barang terjadi pada saat terjadi perubahan hak kepemilikan barang antara penduduk dengan bukan penduduk (dengan atau tanpa perpindahan fisik barang tersebut). Pada PDB dengan tahun dasar 2010, ekspor dan impor barang dirinci menjadi nonmigas dan migas.
 8. Produk Domestik Regional Bruto disajikan dalam 2 (dua) versi penilaian, yaitu atas dasar "harga berlaku" dan atas dasar "harga konstan". Disebut sebagai harga berlaku karena seluruh agregat dinilai dengan menggunakan harga pada tahun berjalan, sedangkan harga konstan penilaiannya didasarkan kepada harga satu tahun dasar tertentu, dalam publikasi ini digunakan harga tahun 2010.
 9. Laju pertumbuhan Produk Domestik Regional Bruto diperoleh dari perhitungan PDRB atas dasar harga konstan. Diperoleh dengan cara mengurangi nilai PDRB pada tahun ke-n terhadap nilai pada tahun ke n-1 (tahun sebelumnya), dibagi dengan nilai pada tahun ke n-1, dikalikan dengan 100
7. *Exports of goods and services consist of transactions of goods and services from residents to non-residents. Imports of goods and services consist of transaction of goods and services from non-residents to residents. Exports and imports of goods occur when there are changes in ownership of goods between residents and non-residents (with or without physical movements of goods across frontiers). On the GDP at 2010 basic year, exports and imports of goods specified into non oil and gas and oil and gas.*
 8. *GRDP is presented in two forms: at current market prices and at constant base year market prices. In presenting current market prices, all aggregates are valued at current market prices, while base year constant market prices are shown by valuing all aggregates at fixed base year prices. Year of 2010 is used as the base year in this publication.*
 9. *Growth rate of Gross Domestic Regional Product is derived from GRDP at constant market prices. It is obtained by subtracting the value of GRDP year n with the value of GRDP year n-1, divided by the value of GRDP year n-1 then multiplied by 100 percent. The growth rate of GRDP explains the income growth during the given period.*

persen. Laju pertumbuhan menunjukkan perkembangan agregat pendapatan dari satu waktu tertentu terhadap waktu sebelumnya.

<https://lampungtengahkab.bps.go.id>

12.1 PRODUK DOMESTIK REGIONAL BRUTO PROVINSI PROVINCIAL GROSS REGIONAL DOMESTIC PRODUCT

Tabel 12.1 **Produk Domestik Regional Bruto Atas Dasar Harga Berlaku Menurut Lapangan Usaha (miliar rupiah), 2015-2019**
Gross Regional Domestic Product at Current Market Prices by Industry (billion rupiahs), 2015-2019

Lapangan Usaha/Industry		2015
	(1)	(2)
A	Pertanian, Kehutanan, dan Perikanan/ <i>Agriculture, Forestry, and Fishing</i>	17 766,94
B	Pertambangan dan Penggalian/ <i>Mining and Quarrying</i>	2 228,38
C	Industri Pengolahan/ <i>Manufacturing</i>	11 726,42
D	Pengadaan Listrik dan Gas/ <i>Electricity and Gas</i>	29,60
E	Pengadaan Air; Pengelolaan Sampah, Limbah, dan Daur Ulang/ <i>Water Supply; Sewerage, Waste Management, and Remediation Activities</i>	19,78
F	Konstruksi/ <i>Construction</i>	4 645,51
G	Perdagangan Besar dan Eceran; Reparasi Mobil dan Sepeda Motor/ <i>Wholesale and Retail Trade; Repair of Motor Vehicles and Motorcycles</i>	4 989,24
H	Transportasi dan Pergudangan/ <i>Transportation and Storage</i>	1 370,34
I	Penyediaan Akomodasi dan Makan Minum/ <i>Accommodation and Food Service Activities</i>	541,69
J	Informasi dan Komunikasi/ <i>Information and Communication</i>	1 329,84
K	Jasa Keuangan dan Asuransi/ <i>Financial and Insurance Activities</i>	786,70
L	Real Estat/ <i>Real Estate Activities</i>	871,16
M,N	Jasa Perusahaan/ <i>Business Activities</i>	58,48
O	Administrasi Pemerintahan, Pertahanan, dan Jaminan Sosial Wajib/ <i>Public Administration and Defence; Compulsory Social Security</i>	863,21
P	Jasa Pendidikan/ <i>Education</i>	1 111,49
Q	Jasa Kesehatan dan Kegiatan Sosial/ <i>Human Health and Social Work Activities</i>	260,55
R,S,T,U	Jasa Lainnya/ <i>Other Services Activities</i>	279,03
A	Nilai Tambah Bruto Atas Harga Dasar/<i>Gross Value Added At Basic Price</i>	
B	Pajak Dikurang Subsidi Atas Produk/<i>Taxes Less Subsidies on Products</i>	
C	Produk Domestik Bruto/<i>Gross Domestic Product</i>	48 878,37

Lanjutan Tabel/Continued Table 12.1

Lapangan Usaha/Industry		2016
	(1)	(3)
A	Pertanian, Kehutanan, dan Perikanan/ <i>Agriculture, Forestry, and Fishing</i>	19 796,42
B	Pertambangan dan Penggalian/ <i>Mining and Quarrying</i>	2 704,53
C	Industri Pengolahan/ <i>Manufacturing</i>	12 889,45
D	Pengadaan Listrik dan Gas/ <i>Electricity and Gas</i>	42,13
E	Pengadaan Air; Pengelolaan Sampah, Limbah, dan Daur Ulang/ <i>Water Supply; Sewerage, Waste Management, and Remediation Activities</i>	21,10
F	Konstruksi/ <i>Construction</i>	5 483,05
G	Perdagangan Besar dan Eceran; Reparasi Mobil dan Sepeda Motor/ <i>Wholesale and Retail Trade; Repair of Motor Vehicles and Motorcycles</i>	5 603,03
H	Transportasi dan Pergudangan/ <i>Transportation and Storage</i>	1 516,99
I	Penyediaan Akomodasi dan Makan Minum/ <i>Accommodation and Food Service Activities</i>	619,30
J	Informasi dan Komunikasi/ <i>Information and Communication</i>	1 665,84
K	Jasa Keuangan dan Asuransi/ <i>Financial and Insurance Activities</i>	904,98
L	Real Estat/ <i>Real Estate Activities</i>	1 031,73
M,N	Jasa Perusahaan/ <i>Business Activities</i>	67,43
O	Administrasi Pemerintahan, Pertahanan, dan Jaminan Sosial Wajib/ <i>Public Administration and Defence; Compulsory Social Security</i>	967,47
P	Jasa Pendidikan/ <i>Education</i>	1 254,41
Q	Jasa Kesehatan dan Kegiatan Sosial/ <i>Human Health and Social Work Activities</i>	294,19
R,S,T,U	Jasa Lainnya/ <i>Other Services Activities</i>	309,33
A	Nilai Tambah Bruto Atas Harga Dasar/<i>Gross Value Added At Basic Price</i>	
B	Pajak Dikurang Subsidi Atas Produk/<i>Taxes Less Subsidies on Products</i>	
C	Produk Domestik Bruto/<i>Gross Domestic Product</i>	55 171,37

Lanjutan Tabel/*Continued Table* 12.1

Lapangan Usaha/ <i>Industry</i>		2017
	(1)	(4)
A	Pertanian, Kehutanan, dan Perikanan/ <i>Agriculture, Forestry, and Fishing</i>	22 011,07
B	Pertambangan dan Penggalian/ <i>Mining and Quarrying</i>	3 030,67
C	Industri Pengolahan/ <i>Manufacturing</i>	14 000,58
D	Pengadaan Listrik dan Gas/ <i>Electricity and Gas</i>	56,36
E	Pengadaan Air; Pengelolaan Sampah, Limbah, dan Daur Ulang/ <i>Water Supply; Sewerage, Waste Management, and Remediation Activities</i>	22,42
F	Konstruksi/ <i>Construction</i>	6 320,59
G	Perdagangan Besar dan Eceran; Reparasi Mobil dan Sepeda Motor/ <i>Wholesale and Retail Trade; Repair of Motor Vehicles and Motorcycles</i>	5 936,82
H	Transportasi dan Pergudangan/ <i>Transportation and Storage</i>	1 663,65
I	Penyediaan Akomodasi dan Makan Minum/ <i>Accommodation and Food Service Activities</i>	681,90
J	Informasi dan Komunikasi/ <i>Information and Communication</i>	1 971,84
K	Jasa Keuangan dan Asuransi/ <i>Financial and Insurance Activities</i>	989,23
L	Real Estat/ <i>Real Estate Activities</i>	1 142,29
M,N	Jasa Perusahaan/ <i>Business Activities</i>	72,38
O	Administrasi Pemerintahan, Pertahanan, dan Jaminan Sosial Wajib/ <i>Public Administration and Defence; Compulsory Social Security</i>	1 056,73
P	Jasa Pendidikan/ <i>Education</i>	1 337,32
Q	Jasa Kesehatan dan Kegiatan Sosial/ <i>Human Health and Social Work Activities</i>	327,82
R,S,T,U	Jasa Lainnya/ <i>Other Services Activities</i>	333,63
A	Nilai Tambah Bruto Atas Harga Dasar/<i>Gross Value Added At Basic Price</i>	
B	Pajak Dikurang Subsidi Atas Produk/<i>Taxes Less Subsidies on Products</i>	
C	Produk Domestik Bruto/<i>Gross Domestic Product</i>	60 955,29

Lanjutan Tabel/Continued Table 12.1

Lapangan Usaha/Industry		2018
	(1)	(5)
A	Pertanian, Kehutanan, dan Perikanan/ <i>Agriculture, Forestry, and Fishing</i>	23 855,90 x
B	Pertambangan dan Penggalian/ <i>Mining and Quarrying</i>	3 259,67 x
C	Industri Pengolahan/ <i>Manufacturing</i>	15 172,77 x
D	Pengadaan Listrik dan Gas/ <i>Electricity and Gas</i>	63,86 x
E	Pengadaan Air; Pengelolaan Sampah, Limbah, dan Daur Ulang/ <i>Water Supply; Sewerage, Waste Management, and Remediation Activities</i>	23,42 x
F	Konstruksi/ <i>Construction</i>	6 957,29 x
G	Perdagangan Besar dan Eceran; Reparasi Mobil dan Sepeda Motor/ <i>Wholesale and Retail Trade; Repair of Motor Vehicles and Motorcycles</i>	6 592,94 x
H	Transportasi dan Pergudangan/ <i>Transportation and Storage</i>	1 779,80 x
I	Penyediaan Akomodasi dan Makan Minum/ <i>Accommodation and Food Service Activities</i>	754,08 x
J	Informasi dan Komunikasi/ <i>Information and Communication</i>	2 167,09 x
K	Jasa Keuangan dan Asuransi/ <i>Financial and Insurance Activities</i>	1 057,37 x
L	Real Estat/ <i>Real Estate Activities</i>	1 244,80 x
M,N	Jasa Perusahaan/ <i>Business Activities</i>	76,75 x
O	Administrasi Pemerintahan, Pertahanan, dan Jaminan Sosial Wajib/ <i>Public Administration and Defence; Compulsory Social Security</i>	1 138,34 x
P	Jasa Pendidikan/ <i>Education</i>	1 481,43 x
Q	Jasa Kesehatan dan Kegiatan Sosial/ <i>Human Health and Social Work Activities</i>	350,40 x
R,S,T,U	Jasa Lainnya/ <i>Other Services Activities</i>	364,65 x
A	Nilai Tambah Bruto Atas Harga Dasar/<i>Gross Value Added At Basic Price</i>	
B	Pajak Dikurang Subsidi Atas Produk/<i>Taxes Less Subsidies on Products</i>	
C	Produk Domestik Bruto/<i>Gross Domestic Product</i>	66 340,55 x

Lanjutan Tabel/Continued Table 12.1

Lapangan Usaha/Industry		2019
	(1)	(6)
A	Pertanian, Kehutanan, dan Perikanan/ <i>Agriculture, Forestry, and Fishing</i>	25 085,73 xx
B	Pertambangan dan Penggalian/ <i>Mining and Quarrying</i>	3 502,27 xx
C	Industri Pengolahan/ <i>Manufacturing</i>	16 988,15 xx
D	Pengadaan Listrik dan Gas/ <i>Electricity and Gas</i>	70,52 xx
E	Pengadaan Air; Pengelolaan Sampah, Limbah, dan Daur Ulang/ <i>Water Supply; Sewerage, Waste Management, and Remediation Activities</i>	24,71 xx
F	Konstruksi/ <i>Construction</i>	7 606,73 xx
G	Perdagangan Besar dan Eceran; Reparasi Mobil dan Sepeda Motor/ <i>Wholesale and Retail Trade; Repair of Motor Vehicles and Motorcycles</i>	7 364,15 xx
H	Transportasi dan Pergudangan/ <i>Transportation and Storage</i>	1 906,17 xx
I	Penyediaan Akomodasi dan Makan Minum/ <i>Accommodation and Food Service Activities</i>	831,00 xx
J	Informasi dan Komunikasi/ <i>Information and Communication</i>	2 364,89 xx
K	Jasa Keuangan dan Asuransi/ <i>Financial and Insurance Activities</i>	1 114,92 xx
L	Real Estat/ <i>Real Estate Activities</i>	1 368,35 xx
M,N	Jasa Perusahaan/ <i>Business Activities</i>	81,87 xx
O	Administrasi Pemerintahan, Pertahanan, dan Jaminan Sosial Wajib/ <i>Public Administration and Defence; Compulsory Social Security</i>	1 203,68 xx
P	Jasa Pendidikan/ <i>Education</i>	1 661,42 xx
Q	Jasa Kesehatan dan Kegiatan Sosial/ <i>Human Health and Social Work Activities</i>	373,45 xx
R,S,T,U	Jasa Lainnya/ <i>Other Services Activities</i>	404,68 xx
A	Nilai Tambah Bruto Atas Harga Dasar/<i>Gross Value Added At Basic Price</i>	
B	Pajak Dikurang Subsidi Atas Produk/<i>Taxes Less Subsidies on Products</i>	
C	Produk Domestik Bruto/<i>Gross Domestic Product</i>	71 952,70 xx

Catatan/Note: ...

Sumber/Source: BPS, berbagai sensus, survei dan sumber lain/ *BPS-Statistics Indonesia, various census, survey, and other sources*

Tabel
Table 12.2

Produk Domestik Regional Bruto Atas Dasar Harga Konstan 2010 Menurut Lapangan Usaha (miliar rupiah), 2015-2019
Gross Regional Domestic Product at 2010 Constant Market Prices by Industry (billion rupiahs), 2015-2019

Lapangan Usaha/Industry		2015
(1)		(2)
A	Pertanian, Kehutanan, dan Perikanan/ <i>Agriculture, Forestry, and Fishing</i>	14 079,88
B	Pertambangan dan Penggalian/ <i>Mining and Quarrying</i>	1 744,63
C	Industri Pengolahan/ <i>Manufacturing</i>	8 731,75
D	Pengadaan Listrik dan Gas/ <i>Electricity and Gas</i>	33,41
E	Pengadaan Air; Pengelolaan Sampah, Limbah, dan Daur Ulang/ <i>Water Supply; Sewerage, Waste Management, and Remediation Activities</i>	14,57
F	Konstruksi/ <i>Construction</i>	3 843,18
G	Perdagangan Besar dan Eceran; Reparasi Mobil dan Sepeda Motor/ <i>Wholesale and Retail Trade; Repair of Motor Vehicles and Motorcycles</i>	4 370,50
H	Transportasi dan Pergudangan/ <i>Transportation and Storage</i>	1 016,19
I	Penyediaan Akomodasi dan Makan Minum/ <i>Accommodation and Food Service Activities</i>	371,59
J	Informasi dan Komunikasi/ <i>Information and Communication</i>	1 239,82
K	Jasa Keuangan dan Asuransi/ <i>Financial and Insurance Activities</i>	627,32
L	Real Estat/ <i>Real Estate Activities</i>	765,27
M,N	Jasa Perusahaan/ <i>Business Activities</i>	42,85
O	Administrasi Pemerintahan, Pertahanan, dan Jaminan Sosial Wajib/ <i>Public Administration and Defence; Compulsory Social Security</i>	600,43
P	Jasa Pendidikan/ <i>Education</i>	872,03
Q	Jasa Kesehatan dan Kegiatan Sosial/ <i>Human Health and Social Work Activities</i>	201,99
R,S,T,U	Jasa Lainnya/ <i>Other Services Activities</i>	218,39
A	Nilai Tambah Bruto Atas Harga Dasar/<i>Gross Value Added At Basic Price</i>	
B	Pajak Dikurang Subsidi Atas Produk/<i>Taxes Less Subsidies on Products</i>	
C	Produk Domestik Bruto/<i>Gross Domestic Product</i>	38 773,80

Lanjutan Tabel/*Continued Table 12.2*

Lapangan Usaha/Industry		2016
	(1)	(3)
A	Pertanian, Kehutanan, dan Perikanan/ <i>Agriculture, Forestry, and Fishing</i>	14 675,53
B	Pertambangan dan Penggalian/ <i>Mining and Quarrying</i>	1 857,46
C	Industri Pengolahan/ <i>Manufacturing</i>	9 245,94
D	Pengadaan Listrik dan Gas/ <i>Electricity and Gas</i>	39,23
E	Pengadaan Air; Pengelolaan Sampah, Limbah, dan Daur Ulang/ <i>Water Supply; Sewerage, Waste Management, and Remediation Activities</i>	15,17
F	Konstruksi/ <i>Construction</i>	4 241,86
G	Perdagangan Besar dan Eceran; Reparasi Mobil dan Sepeda Motor/ <i>Wholesale and Retail Trade; Repair of Motor Vehicles and Motorcycles</i>	4 458,95
H	Transportasi dan Pergudangan/ <i>Transportation and Storage</i>	1 098,74
I	Penyediaan Akomodasi dan Makan Minum/ <i>Accommodation and Food Service Activities</i>	395,28
J	Informasi dan Komunikasi/ <i>Information and Communication</i>	1 443,41
K	Jasa Keuangan dan Asuransi/ <i>Financial and Insurance Activities</i>	649,59
L	Real Estat/ <i>Real Estate Activities</i>	806,97
M,N	Jasa Perusahaan/ <i>Business Activities</i>	44,07
O	Administrasi Pemerintahan, Pertahanan, dan Jaminan Sosial Wajib/ <i>Public Administration and Defence; Compulsory Social Security</i>	627,66
P	Jasa Pendidikan/ <i>Education</i>	909,48
Q	Jasa Kesehatan dan Kegiatan Sosial/ <i>Human Health and Social Work Activities</i>	214,49
R,S,T,U	Jasa Lainnya/ <i>Other Services Activities</i>	225,55
A	Nilai Tambah Bruto Atas Harga Dasar/<i>Gross Value Added At Basic Price</i>	
B	Pajak Dikurang Subsidi Atas Produk/<i>Taxes Less Subsidies on Products</i>	
C	Produk Domestik Bruto/<i>Gross Domestic Product</i>	40 949,37

Lanjutan Tabel/*Continued Table 12.2*

Lapangan Usaha/Industry		2017
	(1)	(4)
A	Pertanian, Kehutanan, dan Perikanan/ <i>Agriculture, Forestry, and Fishing</i>	15 262,87
B	Pertambangan dan Penggalian/ <i>Mining and Quarrying</i>	1 970,30
C	Industri Pengolahan/ <i>Manufacturing</i>	9 748,22
D	Pengadaan Listrik dan Gas/ <i>Electricity and Gas</i>	47,35
E	Pengadaan Air; Pengelolaan Sampah, Limbah, dan Daur Ulang/ <i>Water Supply; Sewerage, Waste Management, and Remediation Activities</i>	15,78
F	Konstruksi/ <i>Construction</i>	4 640,55
G	Perdagangan Besar dan Eceran; Reparasi Mobil dan Sepeda Motor/ <i>Wholesale and Retail Trade; Repair of Motor Vehicles and Motorcycles</i>	4 547,40
H	Transportasi dan Pergudangan/ <i>Transportation and Storage</i>	1 181,29
I	Penyediaan Akomodasi dan Makan Minum/ <i>Accommodation and Food Service Activities</i>	418,96
J	Informasi dan Komunikasi/ <i>Information and Communication</i>	1 646,99
K	Jasa Keuangan dan Asuransi/ <i>Financial and Insurance Activities</i>	671,87
L	Real Estat/ <i>Real Estate Activities</i>	848,67
M,N	Jasa Perusahaan/ <i>Business Activities</i>	45,30
O	Administrasi Pemerintahan, Pertahanan, dan Jaminan Sosial Wajib/ <i>Public Administration and Defence; Compulsory Social Security</i>	654,89
P	Jasa Pendidikan/ <i>Education</i>	946,93
Q	Jasa Kesehatan dan Kegiatan Sosial/ <i>Human Health and Social Work Activities</i>	227,00
R,S,T,U	Jasa Lainnya/ <i>Other Services Activities</i>	232,70
A	Nilai Tambah Bruto Atas Harga Dasar/<i>Gross Value Added At Basic Price</i>	
B	Pajak Dikurang Subsidi Atas Produk/<i>Taxes Less Subsidies on Products</i>	
C	Produk Domestik Bruto/<i>Gross Domestic Product</i>	43 107,05

Lanjutan Tabel/*Continued Table 12.2*

Lapangan Usaha/Industry		2018
	(1)	(5)
A	Pertanian, Kehutanan, dan Perikanan/ <i>Agriculture, Forestry, and Fishing</i>	15 787,65 x
B	Pertambangan dan Penggalian/ <i>Mining and Quarrying</i>	2 083,26 x
C	Industri Pengolahan/ <i>Manufacturing</i>	10 328,07 x
D	Pengadaan Listrik dan Gas/ <i>Electricity and Gas</i>	51,55 x
E	Pengadaan Air; Pengelolaan Sampah, Limbah, dan Daur Ulang/ <i>Water Supply; Sewerage, Waste Management, and Remediation Activities</i>	15,83 x
F	Konstruksi/ <i>Construction</i>	5 036,46 x
G	Perdagangan Besar dan Eceran; Reparasi Mobil dan Sepeda Motor/ <i>Wholesale and Retail Trade; Repair of Motor Vehicles and Motorcycles</i>	4 820,93 x
H	Transportasi dan Pergudangan/ <i>Transportation and Storage</i>	1 248,79 x
I	Penyediaan Akomodasi dan Makan Minum/ <i>Accommodation and Food Service Activities</i>	454,42 x
J	Informasi dan Komunikasi/ <i>Information and Communication</i>	1 788,67 x
K	Jasa Keuangan dan Asuransi/ <i>Financial and Insurance Activities</i>	695,59 x
L	Real Estat/ <i>Real Estate Activities</i>	893,52 x
M,N	Jasa Perusahaan/ <i>Business Activities</i>	47,23 x
O	Administrasi Pemerintahan, Pertahanan, dan Jaminan Sosial Wajib/ <i>Public Administration and Defence; Compulsory Social Security</i>	687,95 x
P	Jasa Pendidikan/ <i>Education</i>	1 027,09 x
Q	Jasa Kesehatan dan Kegiatan Sosial/ <i>Human Health and Social Work Activities</i>	240,48 x
R,S,T,U	Jasa Lainnya/ <i>Other Services Activities</i>	248,85 x
A	Nilai Tambah Bruto Atas Harga Dasar/<i>Gross Value Added At Basic Price</i>	
B	Pajak Dikurang Subsidi Atas Produk/<i>Taxes Less Subsidies on Products</i>	
C	Produk Domestik Bruto/<i>Gross Domestic Product</i>	45 456,32 x

Lanjutan Tabel/Continued Table 12.2

Lapangan Usaha/Industry		2019
	(1)	(6)
A	Pertanian, Kehutanan, dan Perikanan/ <i>Agriculture, Forestry, and Fishing</i>	16 107,52 xx
B	Pertambangan dan Penggalian/ <i>Mining and Quarrying</i>	2 207,70 xx
C	Industri Pengolahan/ <i>Manufacturing</i>	11 219,86 xx
D	Pengadaan Listrik dan Gas/ <i>Electricity and Gas</i>	55,61 xx
E	Pengadaan Air; Pengelolaan Sampah, Limbah, dan Daur Ulang/ <i>Water Supply; Sewerage, Waste Management, and Remediation Activities</i>	16,46 xx
F	Konstruksi/ <i>Construction</i>	5 388,99 xx
G	Perdagangan Besar dan Eceran; Reparasi Mobil dan Sepeda Motor/ <i>Wholesale and Retail Trade; Repair of Motor Vehicles and Motorcycles</i>	5 134,73 xx
H	Transportasi dan Pergudangan/ <i>Transportation and Storage</i>	1 329,53 xx
I	Penyediaan Akomodasi dan Makan Minum/ <i>Accommodation and Food Service Activities</i>	489,26 xx
J	Informasi dan Komunikasi/ <i>Information and Communication</i>	1 930,82 xx
K	Jasa Keuangan dan Asuransi/ <i>Financial and Insurance Activities</i>	720,29 xx
L	Real Estat/ <i>Real Estate Activities</i>	938,03 xx
M,N	Jasa Perusahaan/ <i>Business Activities</i>	49,37 xx
O	Administrasi Pemerintahan, Pertahanan, dan Jaminan Sosial Wajib/ <i>Public Administration and Defence; Compulsory Social Security</i>	720,14 xx
P	Jasa Pendidikan/ <i>Education</i>	1 108,64 xx
Q	Jasa Kesehatan dan Kegiatan Sosial/ <i>Human Health and Social Work Activities</i>	251,36 xx
R,S,T,U	Jasa Lainnya/ <i>Other Services Activities</i>	269,40 xx
A	Nilai Tambah Bruto Atas Harga Dasar/<i>Gross Value Added At Basic Price</i>	
B	Pajak Dikurang Subsidi Atas Produk/<i>Taxes Less Subsidies on Products</i>	
C	Produk Domestik Bruto/<i>Gross Domestic Product</i>	47 937,70 xx

Catatan/Note: ...

Sumber/Source: BPS Kabupaten Lampung Tengah/ BPS - Statistics Lampung Tengah Regency

Tabel
Table 12.3

Distribusi Persentase Produk Domestik Regional Bruto Atas Dasar Harga Berlaku Menurut Lapangan Usaha, 2015-2019
Percentage Distribution of Gross Regional Domestic Product at Current Market Prices by Industry, 2015-2019

Lapangan Usaha/Industry		2015
(1)		(2)
A	Pertanian, Kehutanan, dan Perikanan/ <i>Agriculture, Forestry, and Fishing</i>	36,35
B	Pertambangan dan Penggalian/ <i>Mining and Quarrying</i>	4,56
C	Industri Pengolahan/ <i>Manufacturing</i>	23,99
D	Pengadaan Listrik dan Gas/ <i>Electricity and Gas</i>	0,06
E	Pengadaan Air; Pengelolaan Sampah, Limbah, dan Daur Ulang/ <i>Water Supply; Sewerage, Waste Management, and Remediation Activities</i>	0,04
F	Konstruksi/ <i>Construction</i>	9,50
G	Perdagangan Besar dan Eceran; Reparasi Mobil dan Sepeda Motor/ <i>Wholesale and Retail Trade; Repair of Motor Vehicles and Motorcycles</i>	10,21
H	Transportasi dan Pergudangan/ <i>Transportation and Storage</i>	2,80
I	Penyediaan Akomodasi dan Makan Minum/ <i>Accommodation and Food Service Activities</i>	1,11
J	Informasi dan Komunikasi/ <i>Information and Communication</i>	2,72
K	Jasa Keuangan dan Asuransi/ <i>Financial and Insurance Activities</i>	1,61
L	Real Estat/ <i>Real Estate Activities</i>	1,78
M,N	Jasa Perusahaan/ <i>Business Activities</i>	0,12
O	Administrasi Pemerintahan, Pertahanan, dan Jaminan Sosial Wajib/ <i>Public Administration and Defence; Compulsory Social Security</i>	1,77
P	Jasa Pendidikan/ <i>Education</i>	2,27
Q	Jasa Kesehatan dan Kegiatan Sosial/ <i>Human Health and Social Work Activities</i>	0,53
R,S,T,U	Jasa Lainnya/ <i>Other Services Activities</i>	0,57
A	Nilai Tambah Bruto Atas Harga Dasar/<i>Gross Value Added At Basic Price</i>	
B	Pajak Dikurang Subsidi Atas Produk/<i>Taxes Less Subsidies on Products</i>	
C	Produk Domestik Bruto/<i>Gross Domestic Product</i>	100,00

Lanjutan Tabel/*Continued Table 12.3*

Lapangan Usaha/Industry		2016
	(1)	(3)
A	Pertanian, Kehutanan, dan Perikanan/ <i>Agriculture, Forestry, and Fishing</i>	35,88
B	Pertambangan dan Penggalian/ <i>Mining and Quarrying</i>	4,90
C	Industri Pengolahan/ <i>Manufacturing</i>	23,36
D	Pengadaan Listrik dan Gas/ <i>Electricity and Gas</i>	0,08
E	Pengadaan Air; Pengelolaan Sampah, Limbah, dan Daur Ulang/ <i>Water Supply; Sewerage, Waste Management, and Remediation Activities</i>	0,04
F	Konstruksi/ <i>Construction</i>	9,94
G	Perdagangan Besar dan Eceran; Reparasi Mobil dan Sepeda Motor/ <i>Wholesale and Retail Trade; Repair of Motor Vehicles and Motorcycles</i>	10,16
H	Transportasi dan Pergudangan/ <i>Transportation and Storage</i>	2,75
I	Penyediaan Akomodasi dan Makan Minum/ <i>Accommodation and Food Service Activities</i>	1,12
J	Informasi dan Komunikasi/ <i>Information and Communication</i>	3,02
K	Jasa Keuangan dan Asuransi/ <i>Financial and Insurance Activities</i>	1,64
L	Real Estat/ <i>Real Estate Activities</i>	1,87
M,N	Jasa Perusahaan/ <i>Business Activities</i>	0,12
O	Administrasi Pemerintahan, Pertahanan, dan Jaminan Sosial Wajib/ <i>Public Administration and Defence; Compulsory Social Security</i>	1,75
P	Jasa Pendidikan/ <i>Education</i>	2,27
Q	Jasa Kesehatan dan Kegiatan Sosial/ <i>Human Health and Social Work Activities</i>	0,53
R,S,T,U	Jasa Lainnya/ <i>Other Services Activities</i>	0,56
A	Nilai Tambah Bruto Atas Harga Dasar/<i>Gross Value Added At Basic Price</i>	
B	Pajak Dikurang Subsidi Atas Produk/<i>Taxes Less Subsidies on Products</i>	
C	Produk Domestik Bruto/<i>Gross Domestic Product</i>	100,00

Lanjutan Tabel/*Continued Table* 12.3

Lapangan Usaha/Industry		2017
	(1)	(4)
A	Pertanian, Kehutanan, dan Perikanan/ <i>Agriculture, Forestry, and Fishing</i>	36,11
B	Pertambangan dan Penggalian/ <i>Mining and Quarrying</i>	4,97
C	Industri Pengolahan/ <i>Manufacturing</i>	22,97
D	Pengadaan Listrik dan Gas/ <i>Electricity and Gas</i>	0,09
E	Pengadaan Air; Pengelolaan Sampah, Limbah, dan Daur Ulang/ <i>Water Supply; Sewerage, Waste Management, and Remediation Activities</i>	0,04
F	Konstruksi/ <i>Construction</i>	10,37
G	Perdagangan Besar dan Eceran; Reparasi Mobil dan Sepeda Motor/ <i>Wholesale and Retail Trade; Repair of Motor Vehicles and Motorcycles</i>	9,74
H	Transportasi dan Pergudangan/ <i>Transportation and Storage</i>	2,73
I	Penyediaan Akomodasi dan Makan Minum/ <i>Accommodation and Food Service Activities</i>	1,12
J	Informasi dan Komunikasi/ <i>Information and Communication</i>	3,24
K	Jasa Keuangan dan Asuransi/ <i>Financial and Insurance Activities</i>	1,62
L	Real Estat/ <i>Real Estate Activities</i>	1,87
M,N	Jasa Perusahaan/ <i>Business Activities</i>	0,12
O	Administrasi Pemerintahan, Pertahanan, dan Jaminan Sosial Wajib/ <i>Public Administration and Defence; Compulsory Social Security</i>	1,73
P	Jasa Pendidikan/ <i>Education</i>	2,19
Q	Jasa Kesehatan dan Kegiatan Sosial/ <i>Human Health and Social Work Activities</i>	0,54
R,S,T,U	Jasa Lainnya/ <i>Other Services Activities</i>	0,55
A	Nilai Tambah Bruto Atas Harga Dasar/<i>Gross Value Added At Basic Price</i>	
B	Pajak Dikurang Subsidi Atas Produk/<i>Taxes Less Subsidies on Products</i>	
C	Produk Domestik Bruto/<i>Gross Domestic Product</i>	100,00

Lanjutan Tabel/*Continued Table 12.3*

Lapangan Usaha/Industry		2018
	(1)	(5)
A	Pertanian, Kehutanan, dan Perikanan/ <i>Agriculture, Forestry, and Fishing</i>	35,96 x
B	Pertambangan dan Penggalian/ <i>Mining and Quarrying</i>	4,91 x
C	Industri Pengolahan/ <i>Manufacturing</i>	22,87 x
D	Pengadaan Listrik dan Gas/ <i>Electricity and Gas</i>	0,10 x
E	Pengadaan Air; Pengelolaan Sampah, Limbah, dan Daur Ulang/ <i>Water Supply; Sewerage, Waste Management, and Remediation Activities</i>	0,04 x
F	Konstruksi/ <i>Construction</i>	10,49 x
G	Perdagangan Besar dan Eceran; Reparasi Mobil dan Sepeda Motor/ <i>Wholesale and Retail Trade; Repair of Motor Vehicles and Motorcycles</i>	9,94 x
H	Transportasi dan Pergudangan/ <i>Transportation and Storage</i>	2,68 x
I	Penyediaan Akomodasi dan Makan Minum/ <i>Accommodation and Food Service Activities</i>	1,14 x
J	Informasi dan Komunikasi/ <i>Information and Communication</i>	3,27 x
K	Jasa Keuangan dan Asuransi/ <i>Financial and Insurance Activities</i>	1,59 x
L	Real Estat/ <i>Real Estate Activities</i>	1,88 x
M,N	Jasa Perusahaan/ <i>Business Activities</i>	0,12 x
O	Administrasi Pemerintahan, Pertahanan, dan Jaminan Sosial Wajib/ <i>Public Administration and Defence; Compulsory Social Security</i>	1,72 x
P	Jasa Pendidikan/ <i>Education</i>	2,23 x
Q	Jasa Kesehatan dan Kegiatan Sosial/ <i>Human Health and Social Work Activities</i>	0,53 x
R,S,T,U	Jasa Lainnya/ <i>Other Services Activities</i>	0,55 x
A	Nilai Tambah Bruto Atas Harga Dasar/<i>Gross Value Added At Basic Price</i>	
B	Pajak Dikurang Subsidi Atas Produk/<i>Taxes Less Subsidies on Products</i>	
C	Produk Domestik Bruto/<i>Gross Domestic Product</i>	100,00 x

Lanjutan Tabel/*Continued Table* 12.3

Lapangan Usaha/ <i>Industry</i>		2019
	(1)	(6)
A	Pertanian, Kehutanan, dan Perikanan/ <i>Agriculture, Forestry, and Fishing</i>	34,86 xx
B	Pertambangan dan Penggalian/ <i>Mining and Quarrying</i>	4,87 xx
C	Industri Pengolahan/ <i>Manufacturing</i>	23,61 xx
D	Pengadaan Listrik dan Gas/ <i>Electricity and Gas</i>	0,10 xx
E	Pengadaan Air; Pengelolaan Sampah, Limbah, dan Daur Ulang/ <i>Water Supply; Sewerage, Waste Management, and Remediation Activities</i>	0,03 xx
F	Konstruksi/ <i>Construction</i>	10,57 xx
G	Perdagangan Besar dan Eceran; Reparasi Mobil dan Sepeda Motor/ <i>Wholesale and Retail Trade; Repair of Motor Vehicles and Motorcycles</i>	10,24 xx
H	Transportasi dan Pergudangan/ <i>Transportation and Storage</i>	2,65 xx
I	Penyediaan Akomodasi dan Makan Minum/ <i>Accommodation and Food Service Activities</i>	1,16 xx
J	Informasi dan Komunikasi/ <i>Information and Communication</i>	3,29 xx
K	Jasa Keuangan dan Asuransi/ <i>Financial and Insurance Activities</i>	1,55 xx
L	Real Estat/ <i>Real Estate Activities</i>	1,90 xx
M,N	Jasa Perusahaan/ <i>Business Activities</i>	0,11 xx
O	Administrasi Pemerintahan, Pertahanan, dan Jaminan Sosial Wajib/ <i>Public Administration and Defence; Compulsory Social Security</i>	1,67 xx
P	Jasa Pendidikan/ <i>Education</i>	2,31 xx
Q	Jasa Kesehatan dan Kegiatan Sosial/ <i>Human Health and Social Work Activities</i>	0,52 xx
R,S,T,U	Jasa Lainnya/ <i>Other Services Activities</i>	0,56 xx
A	Nilai Tambah Bruto Atas Harga Dasar/<i>Gross Value Added At Basic Price</i>	
B	Pajak Dikurang Subsidi Atas Produk/<i>Taxes Less Subsidies on Products</i>	
C	Produk Domestik Bruto/<i>Gross Domestic Product</i>	100,00 xx

Catatan/*Note*: ...Sumber/*Source*: BPS, berbagai sensus, survei dan sumber lain/ *BPS-Statistics Indonesia, various census, survey, and other sources*

Tabel
Table 12.4

Laju Pertumbuhan Produk Domestik Regional Bruto Atas Dasar Harga Konstan 2010 Menurut Lapangan Usaha (persen), 2016-2019
Growth Rate of Gross Regional Domestic Product at 2010 Constant Market Prices by Industry (percent), 2016-2019

Lapangan Usaha/Industry		2016
(1)		(2)
A	Pertanian, Kehutanan, dan Perikanan/ <i>Agriculture, Forestry, and Fishing</i>	4,48
B	Pertambangan dan Penggalian/ <i>Mining and Quarrying</i>	8,86
C	Industri Pengolahan/ <i>Manufacturing</i>	6,58
D	Pengadaan Listrik dan Gas/ <i>Electricity and Gas</i>	3,95
E	Pengadaan Air; Pengelolaan Sampah, Limbah, dan Daur Ulang/ <i>Water Supply; Sewerage, Waste Management, and Remediation Activities</i>	2,90
F	Konstruksi/ <i>Construction</i>	1,24
G	Perdagangan Besar dan Eceran; Reparasi Mobil dan Sepeda Motor/ <i>Wholesale and Retail Trade; Repair of Motor Vehicles and Motorcycles</i>	4,65
H	Transportasi dan Pergudangan/ <i>Transportation and Storage</i>	13,01
I	Penyediaan Akomodasi dan Makan Minum/ <i>Accommodation and Food Service Activities</i>	11,21
J	Informasi dan Komunikasi/ <i>Information and Communication</i>	8,68
K	Jasa Keuangan dan Asuransi/ <i>Financial and Insurance Activities</i>	4,72
L	Real Estat/ <i>Real Estate Activities</i>	6,66
M,N	Jasa Perusahaan/ <i>Business Activities</i>	7,35
O	Administrasi Pemerintahan, Pertahanan, dan Jaminan Sosial Wajib/ <i>Public Administration and Defence; Compulsory Social Security</i>	5,12
P	Jasa Pendidikan/ <i>Education</i>	7,26
Q	Jasa Kesehatan dan Kegiatan Sosial/ <i>Human Health and Social Work Activities</i>	7,41
R,S,T,U	Jasa Lainnya/ <i>Other Services Activities</i>	8,80
A	Nilai Tambah Bruto Atas Harga Dasar/<i>Gross Value Added At Basic Price</i>	
B	Pajak Dikurang Subsidi Atas Produk/<i>Taxes Less Subsidies on Products</i>	
C	Produk Domestik Bruto/<i>Gross Domestic Product</i>	5,38

Lanjutan Tabel/*Continued Table 12.4*

Lapangan Usaha/Industry		2017
	(1)	(3)
A	Pertanian, Kehutanan, dan Perikanan/ <i>Agriculture, Forestry, and Fishing</i>	4,23
B	Pertambangan dan Penggalian/ <i>Mining and Quarrying</i>	6,47
C	Industri Pengolahan/ <i>Manufacturing</i>	5,89
D	Pengadaan Listrik dan Gas/ <i>Electricity and Gas</i>	17,43
E	Pengadaan Air; Pengelolaan Sampah, Limbah, dan Daur Ulang/ <i>Water Supply; Sewerage, Waste Management, and Remediation Activities</i>	4,13
F	Konstruksi/ <i>Construction</i>	10,37
G	Perdagangan Besar dan Eceran; Reparasi Mobil dan Sepeda Motor/ <i>Wholesale and Retail Trade; Repair of Motor Vehicles and Motorcycles</i>	2,02
H	Transportasi dan Pergudangan/ <i>Transportation and Storage</i>	8,12
I	Penyediaan Akomodasi dan Makan Minum/ <i>Accommodation and Food Service Activities</i>	6,37
J	Informasi dan Komunikasi/ <i>Information and Communication</i>	16,42
K	Jasa Keuangan dan Asuransi/ <i>Financial and Insurance Activities</i>	3,55
L	Real Estat/ <i>Real Estate Activities</i>	5,45
M,N	Jasa Perusahaan/ <i>Business Activities</i>	2,85
O	Administrasi Pemerintahan, Pertahanan, dan Jaminan Sosial Wajib/ <i>Public Administration and Defence; Compulsory Social Security</i>	4,54
P	Jasa Pendidikan/ <i>Education</i>	4,30
Q	Jasa Kesehatan dan Kegiatan Sosial/ <i>Human Health and Social Work Activities</i>	6,19
R,S,T,U	Jasa Lainnya/ <i>Other Services Activities</i>	3,28
A	Nilai Tambah Bruto Atas Harga Dasar/<i>Gross Value Added At Basic Price</i>	
B	Pajak Dikurang Subsidi Atas Produk/<i>Taxes Less Subsidies on Products</i>	
C	Produk Domestik Bruto/<i>Gross Domestic Product</i>	5,61

Lanjutan Tabel/Continued Table 12.4

Lapangan Usaha/Industry		2018
	(1)	(4)
A	Pertanian, Kehutanan, dan Perikanan/ <i>Agriculture, Forestry, and Fishing</i>	3,44 x
B	Pertambangan dan Penggalian/ <i>Mining and Quarrying</i>	5,73 x
C	Industri Pengolahan/ <i>Manufacturing</i>	5,95 x
D	Pengadaan Listrik dan Gas/ <i>Electricity and Gas</i>	8,86 x
E	Pengadaan Air; Pengelolaan Sampah, Limbah, dan Daur Ulang/ <i>Water Supply; Sewerage, Waste Management, and Remediation Activities</i>	0,34 x
F	Konstruksi/ <i>Construction</i>	8,53 x
G	Perdagangan Besar dan Eceran; Reparasi Mobil dan Sepeda Motor/ <i>Wholesale and Retail Trade; Repair of Motor Vehicles and Motorcycles</i>	6,02 x
H	Transportasi dan Pergudangan/ <i>Transportation and Storage</i>	5,71 x
I	Penyediaan Akomodasi dan Makan Minum/ <i>Accommodation and Food Service Activities</i>	8,47 x
J	Informasi dan Komunikasi/ <i>Information and Communication</i>	8,60 x
K	Jasa Keuangan dan Asuransi/ <i>Financial and Insurance Activities</i>	3,53 x
L	Real Estat/ <i>Real Estate Activities</i>	5,28 x
M,N	Jasa Perusahaan/ <i>Business Activities</i>	4,27 x
O	Administrasi Pemerintahan, Pertahanan, dan Jaminan Sosial Wajib/ <i>Public Administration and Defence; Compulsory Social Security</i>	5,05 x
P	Jasa Pendidikan/ <i>Education</i>	8,47 x
Q	Jasa Kesehatan dan Kegiatan Sosial/ <i>Human Health and Social Work Activities</i>	5,94 x
R,S,T,U	Jasa Lainnya/ <i>Other Services Activities</i>	6,94 x
A	Nilai Tambah Bruto Atas Harga Dasar/<i>Gross Value Added At Basic Price</i>	
B	Pajak Dikurang Subsidi Atas Produk/<i>Taxes Less Subsidies on Products</i>	
C	Produk Domestik Bruto/<i>Gross Domestic Product</i>	5,45 x

Lanjutan Tabel/*Continued Table* 12.4

Lapangan Usaha/ <i>Industry</i>		2019
	(1)	(5)
A	Pertanian, Kehutanan, dan Perikanan/ <i>Agriculture, Forestry, and Fishing</i>	2,03 xx
B	Pertambangan dan Penggalian/ <i>Mining and Quarrying</i>	5,97 xx
C	Industri Pengolahan/ <i>Manufacturing</i>	8,64 xx
D	Pengadaan Listrik dan Gas/ <i>Electricity and Gas</i>	7,88 xx
E	Pengadaan Air; Pengelolaan Sampah, Limbah, dan Daur Ulang/ <i>Water Supply; Sewerage, Waste Management, and Remediation Activities</i>	4,01 xx
F	Konstruksi/ <i>Construction</i>	7,00 xx
G	Perdagangan Besar dan Eceran; Reparasi Mobil dan Sepeda Motor/ <i>Wholesale and Retail Trade; Repair of Motor Vehicles and Motorcycles</i>	6,51 xx
H	Transportasi dan Pergudangan/ <i>Transportation and Storage</i>	6,47 xx
I	Penyediaan Akomodasi dan Makan Minum/ <i>Accommodation and Food Service Activities</i>	7,67 xx
J	Informasi dan Komunikasi/ <i>Information and Communication</i>	7,95 xx
K	Jasa Keuangan dan Asuransi/ <i>Financial and Insurance Activities</i>	3,55 xx
L	Real Estat/ <i>Real Estate Activities</i>	4,98 xx
M,N	Jasa Perusahaan/ <i>Business Activities</i>	4,54 xx
O	Administrasi Pemerintahan, Pertahanan, dan Jaminan Sosial Wajib/ <i>Public Administration and Defence; Compulsory Social Security</i>	4,68 xx
P	Jasa Pendidikan/ <i>Education</i>	7,94 xx
Q	Jasa Kesehatan dan Kegiatan Sosial/ <i>Human Health and Social Work Activities</i>	4,52 xx
R,S,T,U	Jasa Lainnya/ <i>Other Services Activities</i>	8,26 xx
A	Nilai Tambah Bruto Atas Harga Dasar/<i>Gross Value Added At Basic Price</i>	
B	Pajak Dikurang Subsidi Atas Produk/<i>Taxes Less Subsidies on Products</i>	
C	Produk Domestik Bruto/<i>Gross Domestic Product</i>	5,46 xx

Catatan/*Note*: ...Sumber/*Source*: BPS, berbagai sensus, survei dan sumber lain/ *BPS-Statistics Indonesia, various census, survey, and other sources*

Tabel
Table 12.5

**Produk Domestik Regional Bruto Atas Dasar Harga
Berlaku Menurut Jenis Pengeluaran (miliar rupiah), 2015-
2019**
**Gross Regional Domestic Product at Current Market Prices
by Type of Expenditure (billion rupiahs), 2015-2019**

Jenis Pengeluaran/ <i>Type of Expenditure</i>	2015
(1)	(2)
Pengeluaran Konsumsi Rumah Tangga/ <i>Household Consumption Expenditure</i>	25638.27
Pengeluaran Konsumsi LNPRT/NPISH/ <i>Consumption Expenditure</i>	560.37
Pengeluaran Konsumsi Pemerintah/ <i>Government Consumption Expenditure</i>	2101.08
Pembentukan Modal Tetap Bruto/ <i>Gross Fixed Capital Formation</i>	16001.45
Perubahan Inventori/ <i>Changes in Inventories</i>	327.34
Net Ekspor Barang dan Jasa/ <i>Exports of Goods and Services</i>	4249.86
Produk Domestik Bruto/<i>Gross Domestic Product</i>	48878.37

Lanjutan Tabel/*Continued Table* 12.5

Jenis Pengeluaran/<i>Type of Expenditure</i>	2016
(1)	(3)
Pengeluaran Konsumsi Rumah Tangga/<i>Household Consumption Expenditure</i>	28221.73
Pengeluaran Konsumsi LNPRT/<i>NPISH Consumption Expenditure</i>	600.96
Pengeluaran Konsumsi Pemerintah/<i>Government Consumption Expenditure</i>	2234.10
Pembentukan Modal Tetap Bruto/<i>Gross Fixed Capital Formation</i>	17716.64
Perubahan Inventori/<i>Changes in Inventories</i>	507.76
Net Ekspor Barang dan Jasa/<i>Exports of Goods and Services</i>	5890.19
Produk Domestik Bruto/<i>Gross Domestic Product</i>	55171.37

Lanjutan Tabel/*Continued Table* 12.5

Jenis Pengeluaran/<i>Type of Expenditure</i>	2017
(1)	(4)
Pengeluaran Konsumsi Rumah Tangga/<i>Household Consumption Expenditure</i>	31434.81
Pengeluaran Konsumsi LNPRT/<i>NPISH Consumption Expenditure</i>	683.20
Pengeluaran Konsumsi Pemerintah/<i>Government Consumption Expenditure</i>	2343.35
Pembentukan Modal Tetap Bruto/<i>Gross Fixed Capital Formation</i>	19626.98
Perubahan Inventori/<i>Changes in Inventories</i>	479.85
Net Ekspor Barang dan Jasa/<i>Exports of Goods and Services</i>	6387.10
Produk Domestik Bruto/<i>Gross Domestic Product</i>	60955.29

Lanjutan Tabel/*Continued Table* 12.5

Jenis Pengeluaran/<i>Type of Expenditure</i>	2018
(1)	(5)
Pengeluaran Konsumsi Rumah Tangga/<i>Household Consumption Expenditure</i>	34737.34
Pengeluaran Konsumsi LNPRT/<i>NPISH Consumption Expenditure</i>	822.85
Pengeluaran Konsumsi Pemerintah/<i>Government Consumption Expenditure</i>	2457.56
Pembentukan Modal Tetap Bruto/<i>Gross Fixed Capital Formation</i>	22262.08
Perubahan Inventori/<i>Changes in Inventories</i>	668.61
Net Ekspor Barang dan Jasa/<i>Exports of Goods and Services</i>	5392.11
Produk Domestik Bruto/<i>Gross Domestic Product</i>	66340.55

Lanjutan Tabel/*Continued Table 12.5*

Jenis Pengeluaran/ <i>Type of Expenditure</i>	2019
(1)	(6)
Pengeluaran Konsumsi Rumah Tangga / <i>Household Consumption Expenditure</i>	38147.70
Pengeluaran Konsumsi LNPRT/NPISH / <i>Consumption Expenditure</i>	938.40
Pengeluaran Konsumsi Pemerintah / <i>Government Consumption Expenditure</i>	2587.57
Pembentukan Modal Tetap Bruto / <i>Gross Fixed Capital Formation</i>	24932.39
Perubahan Inventori / <i>Changes in Inventories</i>	150.94
Net Ekspor Barang dan Jasa / <i>Exports of Goods and Services</i>	5195.70
Produk Domestik Bruto / <i>Gross Domestic Product</i>	71952.70

Catatan/*Note*: ...

Sumber/*Source*: BPS Kabupaten Lampung Tengah/ BPS - Statistics Lampung Tengah Regency

Tabel
Table 8.6

**Produk Domestik Regional Bruto Atas Dasar Harga
Konstan 2010 Menurut Jenis Pengeluaran (miliar rupiah),
2015-2019**
*Gross Regional Domestic Product at 2010 Constant Market
Prices by Type of Expenditure (billion rupiahs), 2015-2019*

Jenis Pengeluaran/ <i>Type of Expenditure</i>	2015
(1)	(2)
Pengeluaran Konsumsi Rumah Tangga/ <i>Household Consumption Expenditure</i>	20254.53
Pengeluaran Konsumsi LNPRT/NPISH/ <i>Consumption Expenditure</i>	428.85
Pengeluaran Konsumsi Pemerintah/ <i>Government Consumption Expenditure</i>	1512.69
Pembentukan Modal Tetap Bruto/ <i>Gross Fixed Capital Formation</i>	12726.33
Perubahan Inventori/ <i>Changes in Inventories</i>	138.93
Net Ekspor Barang dan Jasa/ <i>Exports of Goods and Services</i>	3712.48
Produk Domestik Bruto/<i>Gross Domestic Product</i>	38773.80

Lanjutan Tabel/*Continued Table* 12.6

Jenis Pengeluaran/Type of Expenditure	2016
(1)	(3)
Pengeluaran Konsumsi Rumah Tangga/Household Consumption Expenditure	21345.92
Pengeluaran Konsumsi LNPRT/NPISH Consumption Expenditure	438.56
Pengeluaran Konsumsi Pemerintah/Government Consumption Expenditure	1557.82
Pembentukan Modal Tetap Bruto/Gross Fixed Capital Formation	13757.15
Perubahan Inventori/Changes in Inventories	208.84
Net Ekspor Barang dan Jasa/Exports of Goods and Services	3641.08
Produk Domestik Bruto/Gross Domestic Product	40949.37

Lanjutan Tabel/*Continued Table* 12.6

Jenis Pengeluaran/ <i>Type of Expenditure</i>	2017
(1)	(4)
Pengeluaran Konsumsi Rumah Tangga / <i>Household Consumption Expenditure</i>	22710.53
Pengeluaran Konsumsi LNPRT/NPISH / <i>Consumption Expenditure</i>	474.25
Pengeluaran Konsumsi Pemerintah / <i>Government Consumption Expenditure</i>	1583.00
Pembentukan Modal Tetap Bruto / <i>Gross Fixed Capital Formation</i>	14645.03
Perubahan Inventori / <i>Changes in Inventories</i>	253.37
Net Ekspor Barang dan Jasa / <i>Exports of Goods and Services</i>	3440.87
Produk Domestik Bruto / <i>Gross Domestic Product</i>	43107.05

Lanjutan Tabel/*Continued Table* 12.6

Jenis Pengeluaran/ <i>Type of Expenditure</i>	2018
(1)	(5)
Pengeluaran Konsumsi Rumah Tangga / <i>Household Consumption Expenditure</i>	24041.37
Pengeluaran Konsumsi LNPRT/NPISH / <i>Consumption Expenditure</i>	539.84
Pengeluaran Konsumsi Pemerintah / <i>Government Consumption Expenditure</i>	1610.69
Pembentukan Modal Tetap Bruto / <i>Gross Fixed Capital Formation</i>	15875.44
Perubahan Inventori / <i>Changes in Inventories</i>	397.48
Net Ekspor Barang dan Jasa / <i>Exports of Goods and Services</i>	2991.51
Produk Domestik Bruto / <i>Gross Domestic Product</i>	45456.32

Lanjutan Tabel/*Continued Table* 12.6

Jenis Pengeluaran/ <i>Type of Expenditure</i>	2019
(1)	(6)
Pengeluaran Konsumsi Rumah Tangga / <i>Household Consumption Expenditure</i>	25399.08
Pengeluaran Konsumsi LNPRT / <i>NPISH Consumption Expenditure</i>	604.01
Pengeluaran Konsumsi Pemerintah / <i>Government Consumption Expenditure</i>	1654.49
Pembentukan Modal Tetap Bruto / <i>Gross Fixed Capital Formation</i>	17188.16
Perubahan Inventori / <i>Changes in Inventories</i>	31.57
Net Ekspor Barang dan Jasa / <i>Exports of Goods and Services</i>	3060.39
Produk Domestik Bruto / <i>Gross Domestic Product</i>	47937.70

Catatan/*Note*: ...

Sumber/*Source*: BPS Kabupaten Lampung Tengah/ *BPS - Statistics Lampung Tengah Regency*

<https://lampungtengahkab.bps.go.id>

13

**PERBANDINGAN ANTAR KABUPATEN/KOTA
REGENCY/MUNICIPAL COMPARISON**



PENJELASAN TEKNIS

1. Penduduk Indonesia adalah semua orang yang berdomisili di wilayah teritorial Indonesia selama 6 bulan atau lebih dan atau mereka yang berdomisili kurang dari 6 bulan tetapi bertujuan menetap.
2. Produk Domestik Regional Bruto (PDRB) pada tingkat regional (provinsi) menggambarkan kemampuan suatu wilayah untuk menciptakan nilai tambah pada suatu waktu tertentu.
3. Penduduk miskin adalah penduduk yang memiliki rata-rata pengeluaran per kapita per bulan di bawah Garis Kemiskinan.

TECHNICAL NOTES

1. *The population of Indonesia are all residents of the entire territory of Indonesia who have stayed for six months or longer, and those who intended to stay more than six months even though their length of stay is less than six months.*
2. *Gross Domestic Regional Product at the national level and Gross Regional Domestic Product (GRDP) at the regional level provinces/regencies/municipalities.*
3. *A person whose expenditure per capita per month is below the poverty line is considered to be poor.*

Tabel
Table 13.1

**Jumlah Penduduk Menurut Kabupaten/Kota di Provinsi
Perbandingan Regional (ribu), 2015–2019**
**Population by Regency/Municipality in Lampung Province
(thousand), 2015–2019**

Kabupaten/Kota Regency/Municipality	2015	2016	2017	2018	2019
(1)	(2)	(3)	(4)	(5)	(6)
0. Provinsi Lampung	8 117 268	8 205 141	8 289 577	8 370 485	8 447 737
1. Lampung Barat	293 105	295 689	298 286	300 703	302 828
2. Tanggamus	573 904	580 383	586 624	592 603	598 299
3. Lampung Selatan	972 579	982 885	992 763	1 002 285	1 011 286
4. Lampung Timur	1 008 797	1 018 424	1 027 476	1 036 193	1 044 320
5. Lampung Tengah	1 239 096	1 250 486	1 261 498	1 271 566	1 281 310
6. Lampung Utara	606 092	609 304	612 100	614 701	616 897
7. Way Kanan	432 914	437 530	441 922	446 113	450 109
8. Tulang Bawang	429 515	435 125	440 511	445 797	450 902
9. Pesawaran	426 389	431 198	435 827	440 192	444 380
10. Pringsewu	386 891	390 486	393 901	397 219	400 187
11. Mesuji	195 682	196 913	198 092	199 168	200 198
12. Tulang Bawang Barat	264 712	266 973	269 162	271 206	273 215
13. Pesisir Barat1)	149 890	151 288	152 529	153 743	154 895
14. Bandar Lampung	979 287	997 728	1 015 910	1 033 803	1 051 500
15. Metro	158 415	160 729	162 976	165 193	167 411

Catatan/Note: ...

Sumber/Source: BPS Provinsi Lampung/ BPS - Statistics of Lampung Province

Tabel
Table 13.2

Laju Pertumbuhan Produk Domestik Regional Bruto Atas Dasar Harga Konstan 2010 Menurut Kabupaten/Kota di Provinsi Lampung (persen), 2015–2019
Rate of Growth of Gross Regional Domestic Products at Constant 2010 Prices by Regency/Municipality in Lampung Province (percent), 2015–2019

Kabupaten/Kota Regency/Municipality	2015	2016	2017	2018 *	2019 **
(1)	(2)	(3)	(4)	(5)	(6)
0. Provinsi Lampung	5.13	5.14	5.16	5.25	...
1. Lampung Barat	5.32	5.01	5.03	5.10	...
2. Tanggamus	5.50	5.18	5.21	5.21	...
3. Lampung Selatan	5.38	5.22	5.46	5.26	...
4. Lampung Timur	4.58	4.23	4.64	3.78	...
5. Lampung Tengah	5.38	5.61	5.29	5.42	...
6. Lampung Utara	5.43	5.10	5.21	5.33	...
7. Way Kanan	5.27	5.12	5.11	5.21	...
8. Tulang Bawang	5.02	5.42	5.45	5.49	...
9. Pesawaran	5.03	5.07	5.10	5.09	...
10. Pringsewu	5.22	5.04	5.00	5.03	...
11. Mesuji	5.23	5.10	5.20	5.31	...
12. Tulang Bawang Barat	5.35	5.27	5.64	5.46	...
13. Pesisir Barat1)	4.94	5.31	5.34	5.35	...
14. Bandar Lampung	6.33	6.43	6.28	6.21	...
15. Metro	5.87	5.90	5.66	5.69	...

Catatan/Note: ...

Sumber/Source: BPS Provinsi Lampung/BPS - Statistics of Lampung Province

Tabel
Table 13.3

**Jumlah Penduduk Miskin Menurut Kabupaten/Kota di
Provinsi Lampung (ribu), 2015–2019**
**Number of Poor Population by Regency/Municipality in
Lampung Province (thousand), 2015–2019**

Kabupaten/Kota Regency/Municipality	2015	2016	2017	2018	2019
(1)	(2)	(3)	(4)	(5)	(6)
0. Provinsi Lampung	1163.5	1169.6	1131.73	1097.05	1063.66
1. Lampung Barat	42.2	44.9	42.71	40.62	39.05
2. Tanggamus	81.6	81.34	77.53	73.77	71.9
3. Lampung Selatan	157.7	158.38	150.11	148.53	144.44
4. Lampung Timur	170.1	172.61	167.64	162.94	158.9
5. Lampung Tengah	164.4	165.67	162.38	160.12	153.84
6. Lampung Utara	140.4	139.5	131.78	128.02	122.65
7. Way Kanan	63.1	63.64	62	60.16	58.72
8. Tulang Bawang	44.2	44.26	44.31	43.1	42.06
9. Pesawaran	75.4	74.45	71.64	70.14	67.36
10. Pringsewu	45.6	45.72	44.41	41.63	40.55
11. Mesuji	16	15.74	15.16	15.01	14.94
12. Tulang Bawang Barat	21.8	22.39	21.77	21.93	21.14
13. Pesisir Barat1)	24	24.2	23.76	22.98	22.38
14. Bandar Lampung	100.8	100.54	100.5	93.04	91.24
15. Metro	16.2	16.26	16.06	15.06	14.49

Catatan/Note: ...

Sumber/Source: BPS Provinsi Lampung/ BPS - Statistics of Lampung Province

Tabel
Table 13.4**Indeks Pembangunan Manusia Menurut Kabupaten/Kota
di Provinsi Lampung, 2015–2019**
*Human Development Index by Regency/Municipality in
Lampung Province, 2015–2019*

Kabupaten/Kota Regency/Municipality	2015	2016	2017	2018	2019
(1)	(2)	(3)	(4)	(5)	(6)
0. Provinsi Lampung	66.95	67.65	68.25	69.02	69.57
1. Lampung Barat	64.54	65.45	66.06	66.74	67.50
2. Tanggamus	63.66	64.41	64.94	65.67	66.37
3. Lampung Selatan	65.22	66.19	66.95	67.68	68.22
4. Lampung Timur	67.10	67.88	68.05	69.04	69.34
5. Lampung Tengah	67.61	68.33	68.95	69.73	70.04
6. Lampung Utara	65.20	65.95	66.58	67.17	67.63
7. Way Kanan	65.18	65.74	65.97	66.63	67.19
8. Tulang Bawang	66.08	66.74	67.07	67.70	68.23
9. Pesawaran	62.70	63.47	64.43	64.97	65.75
10. Pringsewu	67.55	68.26	68.61	69.42	69.97
11. Mesuji	59.79	60.72	61.87	62.88	63.52
12. Tulang Bawang Barat	63.01	63.77	64.58	65.30	65.93
13. Pesisir Barat1)	60.55	61.50	62.20	62.96	63.79
14. Bandar Lampung	74.81	75.34	75.98	76.63	77.33
15. Metro	75.10	75.45	75.87	76.22	76.77

Catatan/Note: ...

Sumber/Source: BPS Provinsi Lampung/ BPS - Statistics of Lampung Province

Tabel 13.5 **Persentase Penduduk Miskin Menurut Kabupaten/Kota di Provinsi Lampung, 2017-2019**
Percentage of Poor People by Regency/Municipality in Lampung Province, 2017-2019

Kabupaten/Kota Regency/Municipality	Persentase Penduduk Miskin Percentage of Poor People (%)		
	2017	2018	2019
(1)	(2)	(3)	(4)
0. Provinsi Lampung	14.32	13.54	12.92
1. Lampung Barat	13.25	12.48	12.05
2. Tanggamus	15.16	14.86	14.31
3. Lampung Selatan	16.35	15.76	15.24
4. Lampung Timur	12.90	12.62	12.03
5. Lampung Tengah	21.55	20.85	19.90
6. Lampung Utara	14.06	13.52	13.07
7. Way Kanan	10.09	9.70	9.35
8. Tulang Bawang	16.48	15.97	15.19
9. Pesawaran	11.30	10.50	10.15
10. Pringsewu	7.66	7.55	7.47
11. Mesuji	8.11	8.10	7.75
12. Tulang Bawang Barat	15.61	14.98	14.48
13. Pesisir Barat1)	9.94	9.04	8.71
14. Bandar Lampung	9.89	9.14	8.68
15. Metro	75.10	75.45	75.87
Provinsi Lampung	14.29	13.14	12.62

Catatan/Note: ...

Sumber/Source: BPS Provinsi Lampung/ BPS - Statistics of Lampung Province

DATA

MENCERDASKAN BANGSA

Enlighten The Nation



**BADAN PUSAT STATISTIK
LAMPUNG TENGAH
BPS-STATISTICS OF LAMPUNG ENGAH**

Jl. Hanura, gunung Sugih,
Telp/Fax.: (0725) 529726
Homepage: <http://lampungtengahkab.bps.go.id>,
E-mail: bps1805@bps.go.id

