

# KABUPATEN LAMPUNG TIMUR DALAM ANGKA

*Lampung Timur Regency in Figures*

# 2020



**BADAN PUSAT STATISTIK  
KABUPATEN LAMPUNG TIMUR**  
*BPS-Statistics of Lampung Timur Regency*

An aerial, black and white photograph of a coastal town. The image shows a road with several cars, buildings, and a body of water in the background. The text is overlaid on the top half of the image.

KABUPATEN  
**LAMPUNG TIMUR**  
**DALAM ANGKA**

*Lampung Timur Regency in Figures*

**2020**

Kabupaten Lampung Timur Dalam Angka  
*Lampung Timur Regency in Figures*  
2020

ISSN: 1907-4670

No. Publikasi/*Publication Number*: 18040.2003

Katalog/*Catalog*: 1102001.1804

Ukuran Buku/*Book Size*: 14,8 x 21 cm

Jumlah Halaman/*Number of Pages*: xlii + 381 halaman/*pages*

Naskah/*Manuscript*:

Badan Pusat Statistik Kabupaten Lampung Timur  
*BPS-Statistics of Lampung Timur Regency*

Penyunting/*Editor*:

Badan Pusat Statistik Kabupaten Lampung Timur  
*BPS-Statistics of Lampung Timur Regency*

Gambar Kulit/*Cover Design*:

Badan Pusat Statistik Kabupaten Lampung Timur  
*BPS-Statistics of Lampung Timur Regency*

Ilustrasi Kover/*Cover Illustration*:

Pantai Kerang Mas, Labuhan Maringgai, Kabupaten Lampung Timur  
*Kerang Mas Beach, Labuhan Maringgai, Lampung Timur Regency*

Diterbitkan oleh/*Published by*:

© BPS Kabupaten Lampung Timur/*BPS-Statistics of Lampung Timur Regency*

Dicetak oleh/*Printed by*:

CV. Jaya Wijaya

Sumber Ilustrasi/*Graphics by*:

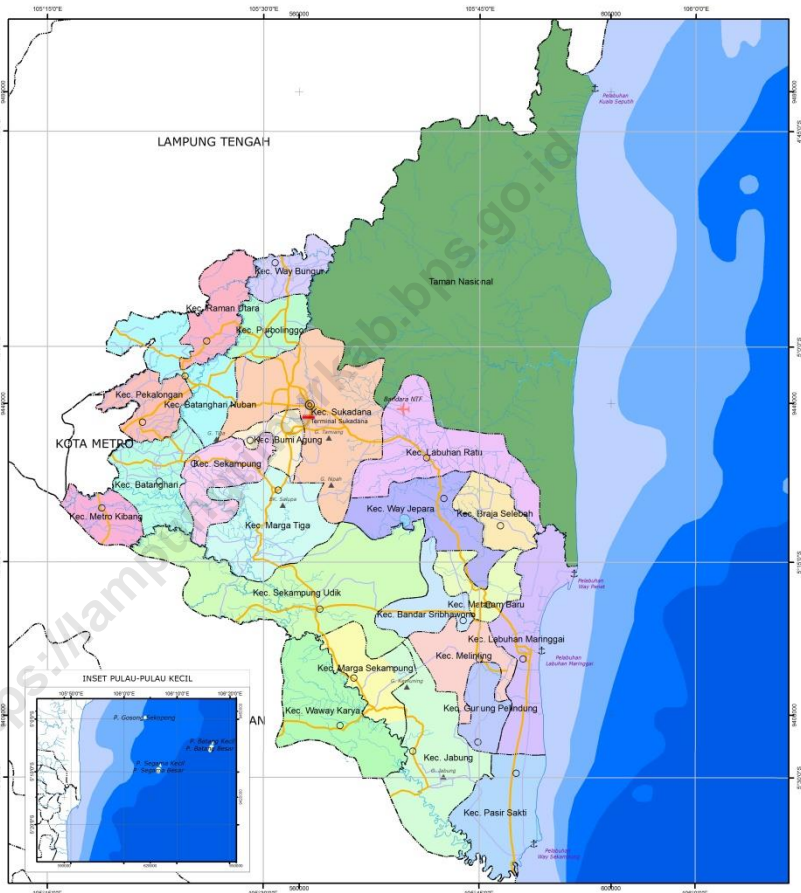
[instagram.com/msatriopratamaa](https://www.instagram.com/msatriopratamaa), [freepik.com](https://www.freepik.com), [vecteezy.com](https://www.vecteezy.com)

Dilarang mengumumkan, mendistribusikan, mengomunikasikan, dan/atau menggandakan sebagian atau seluruh isi buku ini untuk tujuan komersial tanpa izin tertulis dari Badan Pusat Statistik

*Prohibited to announce, distribute, communicate, and/or copy part or all of this book for commercial purpose without permission from BPS-Statistics Indonesia*

# PETA WILAYAH KABUPATEN LAMPUNG TIMUR

## MAP OF LAMPUNG TIMUR REGENCY



**PEMERINTAH KABUPATEN LAMPUNG TIMUR**  
**RENCANA TATA RUANG WILAYAH**  
**KABUPATEN LAMPUNG TIMUR**  
**TAHUN 2011-2031**

**KETERANGAN :**

**Titik/Lokasi**

- ⊙ Ibu Kota Kabupaten
- Ibu Kota Kecamatan
- ⊕ Bandara Khutus
- ⚓ Terminal Sukadana
- ⚓ Pelabuhan
- ▲ Gunung

**Batas dan Jalan**

- Jalan Kolektor Primer
- Jalan Lokal Primer
- Batas Pantai
- Batas Kecamatan
- Batas Kabupaten
- Batas Kab Luar

**Wilayah Administrasi Kecamatan**

- KEC. BANDAR SRIBHAWO
- KEC. BATANGHARI
- KEC. BATANGHARI NUBAN
- KEC. BRAJA SELEBAH
- KEC. BUNJ AJUNG
- KEC. GUNUNG PELINDUNG
- KEC. JABUNG
- KEC. LABUHAN MARINGGAI
- KEC. LABUHAN RATU
- KEC. MARGA SEKAMPUNG
- KEC. MARGA TIGA
- KEC. MATARAM BARU
- KEC. MELINTING
- KEC. METRO KIBANG
- KEC. PASIR SAKTI
- KEC. PEKALONGAN
- KEC. PURBOLINGGO
- KEC. RAMAN UTARA
- KEC. SEKAMPUNG
- KEC. SEKAMPUNG UDIK
- KEC. SUKADANA
- KEC. WAY KARYA
- KEC. WAY BANGUR
- KEC. WAY JEPARA
- KEC. WAY MARIANGGAI
- KEC. WAY PASIR
- TAMAN NASIONAL

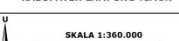
**Perairan**

- Sungai
- Danau

**Kedalaman Laut**

- 0-5 m
- 5-10 m
- 10-20 m
- > 20 m

**GAMBAR 2**  
**PETA WILAYAH ADMINISTRASI**  
**KABUPATEN LAMPUNG TIMUR**



Sistem Proyeksi : Transverse Mercator - Datum : WGS 84  
 Sistem Grid : Grid Geografis dan Grid UTM Zone 48s

Sumber:  
 - Hasil Observasi dan Pemetaan Lapangan dengan GPS, 2011  
 - Nasa (Sat Digital 1:200.000), Desember, 2008  
 - Peta Administrasi Kabupaten Lampung Timur 1 : 50.000,  
 Badan Pusat Statistik Kabupaten Lampung Timur, 2005  
 - City Satellite Lampung, Desember, 2005  
 - Nasa (Sat Bumi Indonesia 1 : 750.000), Desember, 1996  
 - Dk Gubernur Lampung No.125 /21.12/1998 Tahun 2008  
 tentang Pembatas Pulau di Provinsi Lampung.





KEPALA BPS KABUPATEN LAMPUNG TIMUR  
*CHIEF STATISTICIAN OF LAMPUNG TIMUR REGENCY*



Ir. Maryono





## KATA PENGANTAR

Kabupaten Lampung Timur Dalam Angka 2020 merupakan publikasi tahunan yang diterbitkan oleh BPS Kabupaten Lampung Timur. Publikasi ini menyajikan beragam jenis data yang dibutuhkan untuk perencanaan pembangunan. Data yang disajikan merupakan data statistik dasar yang bersumber dari BPS maupun data statistik sektoral yang bersumber dari institusi lain. Publikasi ini memuat gambaran umum tentang keadaan geografi dan iklim, pemerintahan, serta perkembangan sosial-demografi dan perekonomian di Kabupaten Lampung Timur.

Publikasi Kabupaten Lampung Timur Dalam Angka akan terus mengalami penyempurnaan baik struktur maupun muatannya. Pada publikasi tahun 2020 ini dilengkapi dengan Statistik Kunci yang menampilkan data-data strategis pilihan untuk mempermudah pengguna data.

Publikasi ini dapat terwujud berkat kerja sama dan bantuan dari berbagai pihak baik instansi pemerintah maupun swasta. Kepada semua pihak yang telah memberikan bantuan disampaikan penghargaan dan terima kasih. Semoga publikasi ini bermanfaat untuk berbagai pihak pengguna khususnya para perencana dalam membantu melengkapi penyusunan rencana pembangunan. Kami mengharapkan tanggapan dan saran dari para pengguna publikasi ini untuk perbaikan pada edisi yang akan datang.

Sukadana, Mei 2020  
Kepala BPS  
Kabupaten Lampung Timur



Ir. Maryono







*Lampung Timur Regency in Figures 2020* is an annual publication written by BPS-Statistics of Lampung Timur Regency. This publication presenting various types of data needed for development planning. The data presented is basic statistical data sourced from BPS-Statistics Indonesia and sectoral statistical data sourced from other agencies. The publication provides general pictures of geographic and climate conditions, government, and key socio-demographic and economic characteristics of Lampung Timur Regency.

The contents and the structure of this publication have been continuously improved. This year, Key Statistics was added which displayed selected strategic data to provide an easier to data consumers.

This comprehensive publication has been made possible with the assistance and contribution from several governmental institutions and private organizations. To all parties who have been involved in the preparation of this publication, we would like to express our high appreciation and gratitude. Hopefully this publication will be a useful resource for variety of purposes, especially planners in helping to equip compilation of development planning. Feedback and suggestions to improve the publication are always welcomed.

Sukadana, May 2020  
Chief Statistician of  
Lampung Timur Regency



Ir. Maryono



## DAFTAR ISI/CONTENTS

	Halaman <i>Page</i>
Kata Pengantar.....	vii
<i>Preface</i> .....	viii
Daftar Isi/ <i>Contents</i> .....	ix
Daftar Tabel/ <i>List Of Tables</i> .....	xi
Daftar Gambar/ <i>List Of Figures</i> .....	xxxvi
Penjelasan Umum/ <i>Explanatory Notes</i> .....	xxxvii
Daftar Singkatan/ <i>List of Abbreviations</i> .....	xxxviii
Statistik Kunci, 2017–2019 <i>Statistics, 2017–2019</i> .....	xli
1 Geografi dan Iklim/ <i>Geography and Climate</i> .....	1
1.1 Keadaan Geografi/ <i>Geography Condition</i> .....	8
1.2 Keadaan Iklim/ <i>Climate Condition</i> .....	16
2 Pemerintahan/ <i>Government</i> .....	21
2.1 Wilayah Administratif/ <i>Administrative Area</i> .....	31
2.2 Dewan Perwakilan Rakyat Daerah/ <i>Regional House of Representative</i> .....	33
2.3 Sumber Daya Manusia/ <i>Human Resources</i> .....	42
2.4 Keuangan Pemerintah/ <i>Government Finance</i> .....	68
3 Penduduk dan Ketenagakerjaan/ <i>Population and Employment</i> .....	73
3.1 Penduduk/ <i>Population</i> .....	83
3.2 Ketenagakerjaan/ <i>Employment</i> .....	88
4 Sosial dan Kesejahteraan Rakyat/ <i>Social and Welfare</i> .....	97
4.1 Pendidikan/ <i>Education</i> .....	114
4.2 Kesehatan/ <i>Health</i> .....	148
4.3 Agama dan Sosial Lainnya/ <i>Religion and Other Social Affairs</i> ...	171
4.4 Kemiskinan/ <i>Poverty</i> .....	178
4.5 Kriminalitas/ <i>Crime</i> .....	180



5	Pertanian, Kehutanan, Peternakan, dan Perikanan/ <i>Agriculture, Forestry, Livestock and Fishery</i> .....	193
5.1	Tanaman Pangan/ <i>Food Crops</i> .....	203
5.2	Hortikultura/ <i>Horticulture</i> .....	218
5.3	Perkebunan/ <i>Estate Crops</i> .....	252
5.4	Peternakan/ <i>Livestock</i> .....	258
5.5	Perikanan/ <i>Fishery</i> .....	265
6	Industri, Pertambangan, dan Energi/ <i>Industry, Mining, and Energy</i> ...	269
7	Pariwisata/ <i>Tourism</i> .....	283
8	Transportasi dan Komunikasi/ <i>Transportation and Communication</i> ..	297
8.1	Transportasi/ <i>Transportation</i> .....	307
8.2	Komunikasi/ <i>Communication</i> .....	315
9	Perbankan, Koperasi, dan Harga-Harga/ <i>Banking, Cooperative, and Prices</i> .....	323
10	Pengeluaran Penduduk/ <i>Population Expenditure</i> .....	331
11	Perdagangan/ <i>Trade</i> .....	339
12	Sistem Neraca Regional/ <i>System of Regional Accounts</i> .....	349
13	Perbandingan Antar Kabupaten/Kota/ <i>Regency/Municipal Comparison</i> .....	371

## DAFTAR TABEL/LIST OF TABLES

	Halaman Page	
1	GEOGRAFI DAN IKLIM/ <i>GEOGRAPHY AND CLIMATE</i>	
1.1	KEADAAN GEOGRAFI/ <i>GEOGRAPHY CONDITION</i>	
1.1.1	Luas Daerah dan Jumlah Pulau Menurut Kecamatan di Kabupaten Lampung Timur, 2019/ <i>Total Area and Number of Islands by Subdistrict in Lampung Timur Regency, 2019</i> .....	8
1.1.2	Tinggi Wilayah dan Jarak ke Ibukota Kabupaten Menurut Kecamatan di Kabupaten Lampung Timur, 2019/ <i>Altitude and Distance to The Capital by Subdistrict in Lampung Timur Regency, 2019</i> .....	10
1.1.3	Nama Gunung, Letak dan Tingginya di Kabupaten Lampung Timur, 2019/ <i>List of Mountain, Location and Height in Lampung Timur Regency, 2019</i> .....	11
1.1.4	Nama Pulau, Letak dan Luasnya di Kabupaten Lampung Timur, 2019/ <i>List of Island, Location and Area in Lampung Timur Regency, 2019</i> .....	12
1.1.5	Sungai dan Daerah Pengaliran di Kabupaten Lampung Timur, 2019/ <i>River and Flow Area in Lampung Timur Regency, 2019</i> .....	13
1.2	KEADAAN IKLIM/ <i>CLIMATE CONDITION</i>	
1.2.1	Pengamatan Unsur Iklim Menurut Bulan di Stasiun Klimatologi Pesawaran Lampung, 2019/ <i>Observation of Climate Elements by Month at Pesawaran Lampung Climatology Station, 2019</i> .....	16
1.2.2	Jumlah Curah Hujan Menurut Bulan pada Beberapa Wilayah di Kabupaten Lampung Timur (mm), 2019/ <i>Amount of Precipitation by Month in Some Areas Lampung Timur Regency (mm), 2019</i> ....	19
1.2.3	Jumlah Hari Hujan Menurut Bulan pada Beberapa Wilayah di Kabupaten Lampung Timur, 2019/ <i>Number of Rainy Days by Month in Some Areas in Lampung Timur Regency, 2019</i> .....	20



2	PEMERINTAHAN/GOVERNMENT	
2.1	WILAYAH ADMINISTRATIF/ADMINISTRATIVE AREA	
2.1.1	Jumlah Desa <sup>1</sup> Menurut Kecamatan di Kabupaten Lampung Timur, 2015–2019/ <i>Number of Village<sup>1</sup> by Subdistrict in Lampung Timur Regency, 2015–2019</i> .....	31
2.1.2	Ibu Kota Kecamatan, Jumlah Desa/Kelurahan, Dusun dan Rukun Tetangga (RT) Menurut Kecamatan di Kabupaten Lampung Timur, 2019/ <i>Capital of Subdistrict, Number of Villages, Hamlet and Neighborhood Association (RT) by Subdistrict in Lampung Timur Regency, 2019</i> .....	32
2.2	DEWAN PERWAKILAN RAKYAT DAERAH/ REGIONAL HOUSE OF REPRESENTATIVE	
2.2.1	Jumlah Anggota Dewan Perwakilan Rakyat Daerah Kabupaten Lampung Timur Menurut Partai Politik dan Jenis Kelamin, 2019/ <i>Number of Members of The Regional House of Representatives in Lampung Timur Regency by Political Parties and Sex, 2019</i> .....	33
2.2.2	Jumlah Anggota Dewan Perwakilan Rakyat Daerah Kabupaten Lampung Timur Menurut Tingkat Pendidikan dan Jenis Kelamin, 2019/ <i>Number of Members of The Regional House of Representatives in Lampung Timur Regency by Education Level and Sex, 2019</i> .....	34
2.2.3	Susunan Anggota Dewan Perwakilan Rakyat Daerah Kabupaten Lampung Timur Menurut Komisi dan Fraksi, 2019/ <i>Membership List of Members of The Regional House of Representatives in Lampung Timur Regency by Comission and Fraction, 2019</i> .....	35
2.2.4	Susunan dan Fraksi Keanggotaan Dewan Perwakilan Rakyat Daerah Kabupaten Lampung Timur, 2019/ <i>Membership and Fraction List of Members of The Regional House of Representatives in Lampung Timur Regency, 2019</i> .....	36
2.2.5	Susunan Keanggotaan Dewan Perwakilan Rakyat Daerah Kabupaten Lampung Timur, 2019/ <i>Membership List of Members of The Regional House of Representatives in Lampung Timur Regency, 2019</i> .....	37

2.2.6	Anggota Dewan Perwakilan Rakyat Daerah Kabupaten Lampung Timur Menurut Partai Politik dan Daerah Pemilihan, 2019/ <i>Members of The Regional House of Representatives of Lampung Timur Regency by Political Parties and Native Area Election, 2019</i> .....	39
2.2.7	Kumpulan Peraturan Daerah yang Disahkan Dewan Perwakilan Rakyat Daerah Kabupaten Lampung Timur, 2019/ <i>Regional Regulation Set be Decreed by The Regional House of Representatives of Lampung Timur Regency, 2019</i> .....	41
2.3	SUMBER DAYA MANUSIA/ <i>HUMAN RESOURCES</i>	
2.3.1	Jumlah Pegawai Negeri Sipil Menurut Jabatan dan Jenis Kelamin di Kabupaten Lampung Timur, Desember 2018 dan Desember 2019/ <i>Number of Civil Servants by Occupation and Sex in Lampung Timur Regency, December 2018 and December 2019</i> .....	42
2.3.2	Jumlah Pegawai Negeri Sipil Menurut Tingkat Pendidikan dan Jenis Kelamin di Kabupaten Lampung Timur, Desember 2018 dan Desember 2019/ <i>Number of Civil Servants by Education Level and Sex in Lampung Timur Regency, December 2018 and December 2019</i> .....	44
2.3.3	Jumlah Pegawai Negeri Sipil Menurut Tingkat Pendidikan dan Jenis Kelamin di Kabupaten Lampung Timur, Desember 2018 dan Desember 2019/ <i>Number of Civil Servants by Hierarchy and Sex in Lampung Timur Regency, December 2018 and December 2019</i> .....	46
2.3.4	Jumlah Pegawai Negeri Sipil Menurut Dinas/Instansi Pemerintah dan Jenis Kelamin di Kabupaten Lampung Timur, Desember 2019/ <i>Number of Civil Servants by Institution/Office and Sex in Lampung Timur Regency, December 2019</i> .....	48
2.3.5	Jumlah Pegawai Negeri Sipil Menurut Dinas/Instansi Pemerintah dan Pendidikan Tertinggi yang Ditamatkan di Kabupaten Lampung Timur, Desember 2019/ <i>Number of Civil Servants by Institution/Office and Educational Attainment in Lampung Timur Regency, December 2019</i> .....	52



2.3.6	Jumlah Pegawai Negeri Sipil Menurut Dinas/Instansi Pemerintah dan Tingkat Kepangkatan di Kabupaten Lampung Timur, Desember 2019/ <i>Number of Civil Servants by Institution/Office and Hierarchy in Lampung Timur Regency, December 2019</i> .....	60
2.3.7	Jumlah Pegawai Negeri Sipil Menurut Dinas/Instansi Pemerintah dan Eselon di Kabupaten Lampung Timur, Desember 2019/ <i>Number of Civil Servants by Institution/Office and Rank in Lampung Timur Regency, December 2019</i> .....	64
2.4	<b>KEUANGAN PEMERINTAH/GOVERNMENT FINANCE</b>	
2.4.1	Realisasi Pendapatan Pemerintah Kabupaten Lampung Timur Menurut Jenis Pendapatan (ribu rupiah), 2016–2019/ <i>Actual Lampung Timur Regency Government Revenues by Kind of Revenues (thousand rupiahs), 2016–2019</i> .....	68
2.4.2	Realisasi Belanja Pemerintah Kabupaten Lampung Timur Menurut Jenis Belanja (ribu rupiah), 2016–2019/ <i>Actual Lampung Timur Regency Government Expenditures by Kind of Expenditures (thousand rupiahs), 2016–2019</i> .....	70
3	<b>PENDUDUK DAN KETENAGAKERJAAN/ POPULATION AND EMPLOYMENT</b>	
3.1	<b>PENDUDUK/POPULATION</b>	
3.1.1	Penduduk, Laju Pertumbuhan Penduduk per Tahun, Distribusi Persentase Penduduk, Kepadatan Penduduk, dan Rasio Jenis Kelamin Penduduk Menurut Kecamatan di Kabupaten Lampung Timur, 2019/ <i>Population, Annual Population Growth Rate, Percentage Distribution of Population, Population Density, and Population Sex Ratio by Subdistrict in Lampung Timur Regency, 2019</i> .....	83
3.1.2	Jumlah Penduduk Menurut Kelompok Umur dan Jenis Kelamin di Kabupaten Lampung Timur, 2019/ <i>Population by Age Group and Sex in Lampung Timur Regency, 2019</i> .....	86



3.1.3	Jumlah Keluarga Menurut Kecamatan di Kabupaten Lampung Timur, 2019/ <i>Number of Family by Subdistrict in Lampung Timur Regency, 2019</i> .....	87
3.2	KETENAGAKERJAAN/ <i>EMPLOYMENT</i>	
3.2.1	Jumlah Penduduk Berumur 15 Tahun Keatas Menurut Jenis Kegiatan Selama Seminggu yang Lalu dan Jenis Kelamin di Kabupaten Lampung Timur, 2019/ <i>Population Aged 15 Years and Over by Type of Activity During The Previous Week and Sex in Lampung Timur Regency, 2019</i> .....	88
3.2.2	Penduduk Berumur 15 Tahun Ke Atas Menurut Pendidikan Tertinggi yang Ditamatkan dan Jenis Kegiatan Selama Seminggu yang Lalu di Kabupaten Lampung Timur, 2019/ <i>Population 15 Years of Age and Over Who by Educational Attainment and Type of Activity During the Previous Week in Lampung Timur Regency, 2019</i> .....	89
3.2.3	Jumlah Penduduk Berumur 15 Tahun Ke Atas yang Bekerja Selama Seminggu yang Lalu Menurut Status Pekerjaan Utama dan Jenis Kelamin di Kabupaten Lampung Timur, 2019/ <i>Population 15 Years of Age and Over Who Worked During the Previous Week by Main Employment Status and Sex in Lampung Timur Regency, 2019</i> .....	91
3.2.4	Jumlah Penduduk Berumur 15 Tahun ke Atas yang Bekerja Selama Seminggu yang Lalu Menurut Kelompok Umur dan Jenis Kelamin di Kabupaten Lampung Timur, 2019/ <i>Population Aged 15 Years and Over Who Worked During the Previous Week by Age Group and Sex in Lampung Timur Regency, 2019</i> .....	92
3.2.5	Jumlah Penduduk Berumur 15 Tahun Ke Atas yang Bekerja Selama Seminggu yang Lalu Menurut Lapangan Pekerjaan Utama dan Jenis Kelamin di Kabupaten Lampung Timur, 2018 dan 2019/ <i>Population Aged 15 Years and Over Who Worked During the Previous Week by Main Industry and Sex in Lampung Timur Regency, 2018 dan 2019</i> .....	93





3.2.6	Jumlah Pencari Kerja Terdaftar Menurut Tingkat Pendidikan Tertinggi yang Ditamatkan dan Jenis Kelamin di Kabupaten Lampung Timur, 2019/ <i>Number of Registered Job Applicants by Educational Attainment and Sex in Lampung Timur Regency, 2019</i> .....	94
3.2.7	Jumlah Pencari Kerja Terdaftar Menurut Kelompok Umur dan Jenis Kelamin di Kabupaten Lampung Timur, 2019/ <i>Number of Registered Job Applicants by Age Group and Sex in Lampung Timur Regency, 2019</i> .....	95
4	SOSIAL DAN KESEJAHTERAAN RAKYAT/ <i>SOCIAL AND WELFARE</i>	
4.1	PENDIDIKAN/ <i>EDUCATION</i>	
4.1.1	Jumlah Sekolah, Guru dan Murid Taman Kanak-Kanak (TK) di Bawah Kementerian Pendidikan dan Kebudayaan Menurut Kecamatan di Kabupaten Lampung Timur, 2018/2019 dan 2019/2020/ <i>Number of Schools, Teachers and Pupils in Kindergarten Under The Ministry of Education and Culture by Subdistrict in Lampung Timur Regency, 2018/2019 and 2019/2020</i> .....	114
4.1.2	Jumlah Sekolah, Guru dan Murid Raudatul Athfal (RA) di Bawah Kementerian Agama Menurut Kecamatan di Kabupaten Lampung Timur, 2018/2019 dan 2019/2020/ <i>Number of Schools, Teachers and Pupils in Raudatul Athfal Under The Ministry of Religious Affairs by Subdistrict in Lampung Timur Regency, 2018/2019 and 2019/2020</i> .....	117
4.1.3	Jumlah Sekolah, Guru dan Murid Sekolah Dasar (SD) di Bawah Kementerian Pendidikan dan Kebudayaan Menurut Kecamatan di Kabupaten Lampung Timur, 2018/2019 dan 2019/2020/ <i>Number of Schools, Teachers and Pupils in Primary Schools Under The Ministry of Education and Culture by Subdistrict in Lampung Timur Regency, 2018/2019 and 2019/2020</i> .....	118

4.1.4	Jumlah Sekolah, Guru dan Murid Madrasah Ibtidaiyah (MI) di Bawah Kementrian Agama Menurut Kecamatan di Kabupaten Lampung Timur, 2018/2019 dan 2019/2020/ <i>Number of Schools, Teachers and Pupils in Madrasah Ibtidaiyah (MI) Under The Ministry of Religious Affairs by Subdistrict in Lampung Timur Regency, 2018/2019 and 2019/2020</i> .....	121
4.1.5	Jumlah Sekolah, Guru dan Murid Sekolah Menengah Pertama (SMP) di Bawah Kementrian Pendidikan dan Kebudayaan Menurut Kecamatan di Kabupaten Lampung Timur, 2018/2019 dan 2019/2020/ <i>Number of Schools, Teachers and Pupils in Junior High Schools Under The Ministry of Education and Culture by Subdistrict in Lampung Timur Regency, 2018/2019 and 2019/2020</i> .....	124
4.1.6	Jumlah Sekolah, Guru dan Murid Madrasah Tsanawiyah (MTs) di Bawah Kementrian Agama Menurut Kecamatan di Kabupaten Lampung Timur, 2018/2019 dan 2019/2020/ <i>Number of Schools, Teachers and Pupils in Madrasah Tsanawiyah (MTs) Under The Ministry of Religious Affairs by Subdistrict in Lampung Timur Regency, 2018/2019 and 2019/2020</i> .....	127
4.1.7	Jumlah Sekolah, Guru dan Murid Sekolah Menengah Atas (SMA) di Bawah Kementrian Pendidikan dan Kebudayaan Menurut Kecamatan di Kabupaten Lampung Timur, 2018/2019 dan 2019/2020/ <i>Number of Schools, Teachers and Pupils in Senior High Schools Under The Ministry of Education and Culture by Subdistrict in Lampung Timur Regency, 2018/2019 and 2019/2020</i> .....	130
4.1.8	Jumlah Sekolah, Guru dan Murid Sekolah Menengah Kejuruan (SMK) di Bawah Kementrian Pendidikan dan Kebudayaan Menurut Kecamatan di Kabupaten Lampung Timur, 2018/2019 dan 2019/2020/ <i>Number of Schools, Teachers and Pupils in Vocational High Schools Under The Ministry of Education and Culture by Subdistrict in Lampung Timur Regency, 2018/2019 and 2019/2020</i> .....	133



4.1.9	Jumlah Sekolah, Guru dan Murid Madrasah Aliyah (MA) di Bawah Kementrian Agama Menurut Kecamatan di Kabupaten Lampung Timur, 2018/2019 dan 2019/2020/ <i>Number of Schools, Teacher and Pupils in Madrasah Aliyah (MA) Under The Ministry of Religious Affairs by Subdistrict in Lampung Timur Regency, 2018/2019 and 2019/2020</i> .....	136
4.1.10	Jumlah Desa <sup>1</sup> /Kelurahan yang Memiliki Fasilitas Sekolah Menurut Kecamatan dan Tingkat Pendidikan di Kabupaten Lampung Timur, 2014–2019/ <i>Number of Villages<sup>1</sup> Having Educational by Subdistrict and Educational Level in Lampung Timur Regency, 2014–2019</i> .....	139
4.1.11	Angka Partisipasi Murni (APM) dan Angka Partisipasi Kasar (APK) Menurut Jenjang Pendidikan di Kabupaten Lampung Timur, 2017–2019/ <i>Net Enrolment Rates and Gross Enrolment Rates by Educational Level in Lampung Timur Regency, 2017–2019</i> .....	144
4.1.12	Persentase Penduduk Berumur 15 Tahun ke Atas yang Melek Huruf Menurut Kelompok Umur di Kabupaten Lampung Timur, 2018 dan 2019/ <i>Percentage of Literate Population Aged 15 Years and Over by Age Group in Lampung Timur Regency, 2019</i> .....	145
4.1.13	Persentase Penduduk Usia 7–24 Tahun Menurut Jenis Kelamin, Kelompok Umur Sekolah, dan Partisipasi Sekolah di Kabupaten Lampung Timur, 2019/ <i>Percentage of Population Aged 7-24 Years by Sex, Age Group, and School Participation in Lampung Timur Regency, 2019</i> .....	146
4.1.14	Angka Partisipasi Sekolah (APS) Penduduk Usia 7-24 Tahun Menurut Jenis Kelamin dan Kelompok Umur Sekolah di Kabupaten Lampung Timur, 2016–2019/ <i>School Enrollment Ratio (SER) of Population Aged 7-24 Years by Sex and School Age Group in Lampung Timur Regency, 2016–2019</i> .....	147

4.2	KESEHATAN/ <i>HEALTH</i>	
4.2.1	Jumlah Desa <sup>1</sup> /Kelurahan yang Memiliki Sarana Kesehatan Menurut Kecamatan di Kabupaten Lampung Timur, 2014-2019/ <i>Number of Villages<sup>1</sup> Having Health Facilities by Subdistrict in Lampung Timur Regency, 2014-2019</i> .....	148
4.2.2	Jumlah Tenaga Kesehatan Menurut Kecamatan di Kabupaten Lampung Timur, 2019/ <i>Number of Health Personnel by Subdistrict in Lampung Timur Regency, 2019</i> .....	154
4.2.3	Jumlah Rumah Sakit Umum, Rumah Sakit Khusus, dan Puskesmas Menurut Kecamatan di Kabupaten Lampung Timur, 2018 dan 2019/ <i>Number of General Hospital, Special Hospital, and Public Health Center by Subdistrict in Lampung Timur Regency, 2018 and 2019</i> .....	156
4.2.4	Jumlah Dokter Spesialis, Dokter Umum, dan Dokter Gigi Menurut Sarana Pelayanan Kesehatan di Kabupaten Lampung Timur, 2019/ <i>Number of Specialist Doctor, Generalist Doctor, and Dentist by Type of Health Facility in Lampung Timur Regency, 2019</i> .....	159
4.2.5	Jumlah Balita Yang Pernah Mendapat Imunisasi Menurut Kecamatan dan Jenis Imunisasi di Kabupaten Lampung Timur, 2019/ <i>Number of Children Under Five Years Who Had Immunization by Subdistrict and Type of Immunization in Lampung Timur Regency, 2019</i> .....	160
4.2.6	Jumlah Kasus 10 Penyakit Terbanyak di Kabupaten Lampung Timur, 2019/ <i>Number of Cases of the 10 Most Diseases in Lampung Timur Regency, 2019</i> .....	162
4.2.7	Jumlah Bayi Lahir, Bayi Berat Badan Lahir Rendah (BBLR), BBLR yang Ditangani, dan Bergizi Buruk Menurut Kecamatan di Kabupaten Lampung Timur, 2019/ <i>Number of Births, Babies with Low Birth Weights (LBW), Treated LBW, and Malnutrition Cases by Subdistrict in Lampung Timur Regency, 2019</i> .....	163



4.2.8	Jumlah Ibu Hamil, Melakukan Kunjungan K1, Melakukan Kunjungan K4, Kurang Energi Kronis (KEK), dan Mendapat Tablet Zat Besi (Fe) di Kabupaten Lampung Timur, 2014–2019/ <i>Number of Pregnant Women, Those with One Visit and four Visits of Antenatal Care, Chronic Energy Deficiency (CED), and Receiving Iron Supplement in Lampung Timur Regency, 2014–2019</i> .....	164
4.2.9	Jumlah Remaja Usia 15-24 Tahun yang Mendapat Penyuluhan Tentang Kesehatan Reproduksi (Kespro), HIV/AIDS, dan Keluarga Berencana (KB) Menurut Kecamatan di Kabupaten Lampung Timur, 2019/ <i>Number of Young People Aged 15 - 24 Who Had Counselling on Reproductive Health, HIV/AIDS, and Family Planning by Subdistrict in Lampung Timur Regency, 2019</i> .....	165
4.2.10	Jumlah Kasus HIV/AIDS, IMS, DBD, Diare, TB, Malaria, Pneumonia Balita, Kusta, dan Filariasis Menurut Kecamatan di Kabupaten Lampung Timur, 2019/ <i>Number of Cases of HIV/AIDS, Sexually Transmitted Infection, Dengue Fever, Diarrhea, Tuberculosis (TB), Malaria, Toddler Pneumonia, Leprosy, and Filariasis by Subdistrict in Lampung Timur Regency, 2019</i> .....	166
4.2.11	Jumlah Klinik Keluarga Berencana (KKB) dan Petugas Pelayanan Keluarga Berencana Desa (PPKBD) Menurut Kecamatan di Kabupaten Lampung Timur, 2019/ <i>Number of Family Planning Clinics and Village Family Planning Service Officers by Subdistrict in Lampung Timur Regency, 2019</i> .....	168
4.2.12	Jumlah Pasangan Usia Subur dan Peserta KB Aktif Menurut Kecamatan di Kabupaten Lampung Timur, 2019/ <i>Number of Reproductive Age Couples and Family Planning Participants by Subdistrict in Lampung Timur Regency, 2019</i> .....	169
4.3	AGAMA DAN SOSIAL LAINNYA/ <i>RELIGION AND OTHER SOCIAL AFFAIRS</i>	
4.3.1	Jumlah Penduduk Menurut Kecamatan dan Agama yang Dianut di Kabupaten Lampung Timur, 2019/ <i>Population by Subdistrict and Religion in Lampung Timur Regency, 2019</i> .....	171

4.3.2	Jumlah Tempat Peribadatan Menurut Kecamatan di Kabupaten Lampung Timur, 2019/ <i>Number of Worship Facilities by Subdistrict in Lampung Timur Regency, 2019</i> .....	172
4.3.3	Jumlah Desa <sup>1</sup> /Kelurahan yang Mengalami Bencana Alam <sup>2</sup> Menurut Kecamatan di Kabupaten Lampung Timur, 2011–2018/ <i>Number of Villages<sup>1</sup> that Had Natural Disaster<sup>2</sup> by Subdistrict in Lampung Timur Regency, 2011–2018</i> .....	173
4.3.4	Jumlah Jamaah Haji Menurut Kecamatan dan Jenis Kelamin di Kabupaten Lampung Timur, 2017–2019/ <i>Number of Hajj Pilgrims by Subdistrict and Sex in Lampung Timur Regency, 2017–2019</i> ....	176
4.3.5	Indeks Pembangunan Manusia (IPM) Kabupaten Lampung Timur, 2015–2019/ <i>Human Development Index (HDI) of Lampung Timur Regency, 2015–2019</i> .....	177
4.4	<b>KEMISKINAN/POVERTY</b>	
4.4.1	Garis Kemiskinan, Jumlah dan Persentase Penduduk Miskin di Kabupaten Lampung Timur, 2012–2019/ <i>Poverty Line, Number and Percentage of Poor People in Lampung Timur Regency, 2012–2019</i> .....	178
4.4.2	Indeks Kedalaman Kemiskinan dan Indeks Keparahan Kemiskinan di Kabupaten Lampung Timur, 2012–2019/ <i>Poverty Gap Index and Poverty Severity Index in Lampung Timur Regency, 2012–2019</i> .....	179
4.5	<b>KRIMINALITAS/CRIME</b>	
4.5.1	Jumlah Tindak Pidana Menurut Tingkat Kepolisian di Kabupaten Lampung Timur, 2017–2019/ <i>Number of Reported Criminal Cases by Level of Police in Lampung Timur Regency, 2017–2019</i> .....	180
4.5.2	Risiko Penduduk Terjadi Tindak Pidana ( <i>Crime Rate</i> ) per 100.000 Penduduk Menurut Tingkat Kepolisian di Kabupaten Lampung Timur, 2017–2019/ <i>Crime Rate per 100,000 by Level of Police in Lampung Timur Regency, 2017–2019</i> .....	181



4.5.3	Persentase Penyelesaian Tindak Pidana Menurut Tingkat Kepolisian di Kabupaten Lampung Timur, 2017–2019/ <i>Percentage of Crime Clearance Rate by Level of Pollice in Lampung Timur Regency, 2017–2019</i> .....	182
4.5.4	Selang Waktu Terjadinya Tindak Pidana ( <i>Crime Clock</i> ) Menurut Tingkat Kepolisian di Kabupaten Lampung Timur (jam), 2017–2019/ <i>Time Interval of Crime Occurance (Crime Clock by Level of Pollice in Lampung Timur Regency (hours), 2017–2019</i> .....	183
4.5.5	Jumlah Gangguan Keamanan dan Ketertiban Masyarakat Menurut Jenis Kasus di Kabupaten Lampung Timur, 2017–2019/ <i>Number of Disturbance by Kinds of Cases in Lampung Timur Regency, 2017–2019</i> .....	184
4.5.6	Jumlah Kecelakaan Lalu Lintas Menurut Kepolisian Sektor di Kabupaten Lampung Timur, 2019/ <i>Number of Traffic Accident by Subdistrict Pollice Office in Lampung Timur Regency, 2019</i> .....	185
4.5.7	Jumlah Tahanan dan Narapidana per Bulan di Rumah Tahanan Sukadana, 2019/ <i>Number of Detainee and Prisoner per Month in Sukadana Prison, 2019</i> .....	186
4.5.8	Jumlah Tahanan dan Narapidana per Bulan Menurut Klasifikasi Tahanan/Narapidana di Rumah Tahanan Sukadana, 2019/ <i>Number of Detainee and Prisoner per Month by Detainee/Prisoner Classification in Sukadana Prison 2019</i> .....	187
4.5.9	Jumlah Tahanan dan Narapidana per Bulan Menurut Kelompok Umur dan Jenis Kelamin di Rumah Tahanan Sukadana, 2019/ <i>Number of Detainee and Prisoner per Month by Age Group and Sex in Sukadana Prison 2019</i> .....	189
4.5.10	Jumlah Tahanan dan Narapidana per Bulan Menurut Domisili Asal di Rumah Tahanan Sukadana, 2019/ <i>Number of Detainee and Prisoner per Month by Domicile of Origin in Sukadana Prison 2019</i> .....	191
4.5.11	Jumlah Tahanan dan Narapidana Menurut Jenis Kejahatan di Rumah Tahanan Sukadana, 2019/ <i>Number of Detainee and Prisoner by Type of Crime in Sukadana Prison, 2019</i> .....	192

5	PERTANIAN, KEHUTANAN, PETERNAKAN, DAN PERIKANAN/ <i>AGRICULTURE, FORESTRY, LIVESTOCK AND FISHERY</i>	
5.1	TANAMAN PANGAN/ <i>FOOD CROPS</i>	
5.1.1	Luas Lahan Sawah Menurut Kecamatan dan Jenis Pengairan di Kabupaten Lampung Timur (hektar), 2019/ <i>Area of Wetland by Subdistrict and Type of Irrigation in Lampung Timur Regency (hectare), 2019</i> .....	203
5.1.2	Luas Lahan Tegal/Kebun, Ladang/Huma, dan Lahan yang Sementara Tidak Diusahakan Menurut Kecamatan di Kabupaten Lampung Timur (hektar), 2019/ <i>Area of Dry Field/Garden, Shifting Cultivation, Land and Temporarily Unused Land by Subdistrict in Lampung Timur Regency (hectare), 2019</i> ...	204
5.1.3	Luas Panen, Hasil per Hektar, dan Produksi Padi dan Palawija di Kabupaten Lampung Timur, 2019/ <i>Harvested Area, Yield per Hectare, and Production of Paddy and Food Crops in Lampung Timur Regency, 2019</i> .....	205
5.1.4	Luas Panen Padi Sawah dan Padi Ladang Menurut Kecamatan di Kabupaten Lampung Timur (hektar), 2019/ <i>Harvested Area of Wetland and Dryland Paddy by Subdistrict in Lampung Timur Regency (hectare), 2019</i> .....	206
5.1.5	Luas Panen Jagung, Kedelai, Kacang Tanah, Kacang Hijau, Ubi Kayu, dan Ubi Jalar Menurut Kecamatan di Kabupaten Lampung Timur (hektar), 2019/ <i>Harvested Area of Maize, Soybean, Peanut, Mung Beans, Cassava, and Sweet Potato by Subdistrict in Lampung Timur Regency (hectare), 2019</i> .....	207
5.1.6	Produksi Padi Sawah dan Padi Ladang Menurut Kecamatan di Kabupaten Lampung Timur (ton), 2019/ <i>Production of Wetland and Dryland Paddy by Subdistrict in Lampung Timur Regency (ton), 2019</i> .....	208
5.1.7	Produksi Jagung, Kedelai, Kacang Tanah, Kacang Hijau, Ubi Kayu, dan Ubi Jalar Menurut Kecamatan di Kabupaten Lampung Timur (ton), 2019/ <i>Production of Maize, Soybean, Peanut, Mung Beans, Cassava, and Sweet Potato by Subdistrict in Lampung Timur Regency (ton), 2019</i> .....	209





5.1.8	Luas Panen dan Produksi Padi Sawah Menurut Kecamatan di Kabupaten Lampung Timur, 2019/ <i>Harvested Area and Production of Wetland Paddy by Subdistrict in Lampung Timur Regency, 2019</i> .....	210
5.1.9	Luas Panen dan Produksi Padi Ladang Menurut Kecamatan di Kabupaten Lampung Timur, 2019/ <i>Harvested Area and Production of Dryland Paddy by Subdistrict in Lampung Timur Regency, 2019</i> .....	211
5.1.10	Luas Panen dan Produksi Jagung Menurut Kecamatan di Kabupaten Lampung Timur, 2019/ <i>Harvested Area and Production of Maize by Subdistrict in Lampung Timur Regency, 2019</i> .....	212
5.1.11	Luas Panen dan Produksi Kedelai Menurut Kecamatan di Kabupaten Lampung Timur, 2019/ <i>Harvested Area and Production of Soybeans by Subdistrict in Lampung Timur Regency, 2019</i> .....	213
5.1.12	Luas Panen dan Produksi Kacang Tanah Menurut Kecamatan di Kabupaten Lampung Timur, 2019/ <i>Harvested Area and Production of Peanuts by Subdistrict in Lampung Timur Regency, 2019</i> .....	214
5.1.13	Luas Panen dan Produksi Kacang Hijau Menurut Kecamatan di Kabupaten Lampung Timur, 2019/ <i>Harvested Area and Production of Mung Beans by Subdistrict in Lampung Timur Regency, 2019</i> .....	215
5.1.14	Luas Panen dan Produksi Ubi Kayu Menurut Kecamatan di Kabupaten Lampung Timur, 2019/ <i>Harvested Area and Production of Cassava by Subdistrict in Lampung Timur Regency, 2019</i> .....	216
5.1.15	Luas Panen dan Produksi Ubi Jalar Menurut Kecamatan di Kabupaten Lampung Timur, 2019/ <i>Harvested Area and Production of Sweet Potatoes by Subdistrict in Lampung Timur Regency, 2019</i> .....	217

5.2	HORTIKULTURA/ <i>HORTICULTURE</i>	
5.2.1	Luas Panen Tanaman Sayuran Menurut Kecamatan dan Jenis Tanaman di Kabupaten Lampung Timur, 2018 dan 2019/ <i>Harvested Area of Vegetables by Subdistrict and Kind of Plant in Lampung Timur Regency, 2018 and 2019</i> .....	218
5.2.2	Produksi Tanaman Sayuran Menurut Kecamatan dan Jenis Tanaman di Kabupaten Lampung Timur, 2018 dan 2019/ <i>Production of Vegetables by Subdistrict and Kind of Plants in Lampung Timur Regency, 2018 and 2019</i> .....	221
5.2.3	Luas Panen Tanaman Sayuran dan Buah-Buahan Semusim Menurut Jenis Tanaman di Kabupaten Lampung Timur, 2018 dan 2019/ <i>Harvested Area of Seasonal Vegetables and Fruits by Kind of Plant in Lampung Timur Regency, 2018 and 2019</i> .....	224
5.2.4	Produksi Tanaman Sayuran dan Buah-Buahan Semusim Menurut Jenis Tanaman di Kabupaten Lampung Timur, 2018 dan 2019/ <i>Production of Seasonal Vegetables and Fruits by Kind of Plant in Lampung Timur Regency, 2018 and 2019</i> .....	226
5.2.5	Luas Panen Tanaman Biofarmaka Menurut Kecamatan dan Jenis Tanaman di Kabupaten Lampung Timur, 2018 dan 2019/ <i>Harvested Area of Medicinal Plants by Subdistrict and Kind of Plant in Lampung Timur Regency, 2018 and 2019</i> .....	228
5.2.6	Produksi Tanaman Biofarmaka Menurut Kecamatan dan Jenis Tanaman di Kabupaten Lampung Timur, 2018 dan 2019/ <i>Production of Medicinal Plants by Subdistrict and Kind of Plant in Lampung Timur Regency, 2018 and 2019</i> .....	231
5.2.7	Luas Panen Tanaman Biofarmaka Menurut Jenis Tanaman di Kabupaten Lampung Timur, 2018 dan 2019/ <i>Harvested Area of Medicinal Plants by Kind of Plant in Lampung Timur Regency, 2018 and 2019</i> .....	234
5.2.8	Produksi Tanaman Biofarmaka Menurut Jenis Tanaman di Kabupaten Lampung Timur, 2018 dan 2019/ <i>Production of Medicinal Plants by Kind of Plant in Lampung Timur Regency, 2018 dan 2019</i> .....	235



5.2.9	Luas Panen Tanaman Hias Menurut Kecamatan dan Jenis Tanaman di Kabupaten Lampung Timur, 2018 dan 2019/ <i>Harvested Area of Ornamental Plants by Subdistrict and Kind of Plant in Lampung Timur Regency, 2018 and 2019</i> .....	236
5.2.10	Produksi Tanaman Hias Menurut Kecamatan dan Jenis Tanaman di Kabupaten Lampung Timur, 2018 dan 2019/ <i>Production of Ornamental Plants by Subdistrict and Kind of Plant in Lampung Timur Regency, 2018 and 2019</i> .....	240
5.2.11	Luas Panen Tanaman Hias Menurut Jenis Tanaman di Kabupaten Lampung Timur, 2018 dan 2019/ <i>Harvested Area of Ornamental Plants by Kind of Plant in Lampung Timur Regency, 2018 and 2019</i> .....	244
5.2.12	Produksi Tanaman Hias Menurut Jenis Tanaman di Kabupaten Lampung Timur, 2018 dan 2019/ <i>Production of Ornamental Plants by Kind of Plant in Lampung Timur Regency, 2018 dan 2019</i> .....	246
5.2.13	Produksi Buah-Buahan Menurut Kecamatan dan Jenis Tanaman di Kabupaten Lampung Timur (kuintal), 2018 and 2019/ <i>Production of Fruits by Subdistrict and Kind of Plant in Lampung Timur Regency (quintal), 2018 and 2019</i> .....	248
5.2.14	Produksi Buah-Buahan dan Sayuran Tahunan Menurut Jenis Tanaman di Kabupaten Lampung Timur, 2018 dan 2019/ <i>Production of Annual Fruits and Vegetables by Kind of Plant in Lampung Timur Regency, 2018 and 2019</i> .....	250
5.3	PERKEBUNAN/ <i>ESTATE CROPS</i>	
5.3.1	Luas Areal Tanaman Perkebunan Rakyat Menurut Kecamatan dan Jenis Tanaman di Kabupaten Lampung Timur (hektar), 2018 dan 2019/ <i>Planted Area of Smallholders Estate by Subdistrict and Kind of Crops in Lampung Timur Regency (hectare), 2018 and 2019</i> .....	252
5.3.2	Produksi Perkebunan Rakyat Menurut Kecamatan dan Jenis Tanaman di Kabupaten Lampung Timur (ton), 2018 dan 2019/ <i>Production of Smallholders Estate Crops by Subdistrict and Kind of Crops in Lampung Timur Regency (ton), 2018 and 2019</i> ....	254

5.3.3	Luas Areal Tanaman Perkebunan Rakyat Menurut Jenis Tanaman di Kabupaten Lampung Timur (hektar), 2015–2019/ <i>Planted Area of Smallholders Estates by Kind of Crops in Lampung Timur Regency (hectare), 2015–2019</i> .....	256
5.3.4	Produksi Perkebunan Rakyat Menurut Jenis Tanaman di Kabupaten Lampung Timur (ton), 2015–2019/ <i>Production of Smallholders Estates by Kind of Crops in Lampung Timur Regency (tons), 2015–2019</i> .....	257
5.4	<b>PETERNAKAN/LIVESTOCK</b>	
5.4.1	Populasi Ternak Menurut Kecamatan dan Jenis Ternak di Kabupaten Lampung Timur, 2019/ <i>Livestock Population by Subdistrict and Kind of Livestock in Lampung Timur Regency, 2019</i> .....	258
5.4.2	Populasi Unggas Menurut Kecamatan dan Jenis Unggas di Kabupaten Lampung Timur, 2019/ <i>Poultry Population by Subdistrict and Kind of Poultry in Lampung Timur Regency, 2019</i> .....	259
5.4.3	Jumlah Ternak yang Dipotong Menurut Kecamatan dan Jenis Ternak di Kabupaten Lampung Timur, 2019/ <i>Livestock Slaughtered by Subdistrict and Kind of Livestock in Lampung Timur Regency, 2019</i> .....	260
5.4.4	Jumlah Unggas yang Dipotong Menurut Kecamatan dan Jenis Unggas di Kabupaten Lampung Timur, 2019/ <i>Poultry Slaughtered by Subdistrict and Kind of Poultry in Lampung Timur Regency, 2019</i> .....	261
5.4.5	Produksi Daging Ternak Menurut Kecamatan dan Jenis Ternak di Kabupaten Lampung Timur (kg), 2019/ <i>Livestock Meat Production by Subdistrict and Kind of Livestock in Lampung Timur Regency (kg), 2019</i> .....	262
5.4.6	Produksi Daging Unggas yang Dipotong Menurut Kecamatan dan Jenis Unggas di Kabupaten Lampung Timur (kg), 2019/ <i>Poultry Meat Production by Subdistrict and Kind of Poultry in Lampung Timur Regency (kg), 2019</i> .....	263



5.4.7	Produksi Telur Menurut Kecamatan dan Jenis Telur di Kabupaten Lampung Timur (ton), 2019/ <i>Egg Production by Subdistrict and Kind of Egg in Lampung Timur Regency (ton), 2019</i> .....	264
5.5	PERIKANAN/ <i>FISHERY</i>	
5.5.1	Jumlah Rumah Tangga Perikanan Menurut Tempat Penangkapan di Kabupaten Lampung Timur, 2015–2019/ <i>Number of Fish Capture Household by Fishing Ground in Lampung Timur Regency, 2015–2019</i> .....	265
5.5.2	Produksi Perikanan Menurut Tempat Penangkapan di Kabupaten Lampung Timur (ton), 2015–2019/ <i>Production of Fish Capture by Fishing Ground in Lampung Timur Regency (ton), 2015–2019</i> .....	266
5.5.3	Nilai Produksi Perikanan Menurut Tempat Penangkapan di Kabupaten Lampung Timur (juta rupiah), 2015–2019/ <i>Production Values of Fish Capture by Fishing Ground in Lampung Timur Regency (million rupiahs), 2015–2019</i> .....	267
6	INDUSTRI, PERTAMBANGAN, DAN ENERGI/ <i>INDUSTRY, MINING, AND ENERGY</i>	
6.1	Daya Terpasang, Produksi, dan Distribusi Listrik PT. PLN (Persero) pada Rayon Sribhawono Kabupaten Lampung Timur, 2013–2019/ <i>Installed Power, Production, and Distribution of Electricity of PT. PLN at Sribhawono Rayon of Lampung Timur Regency, 2013–2019</i> .....	275
6.2	Jumlah Pelanggan Listrik PLN di Wilayah Kabupaten Lampung Timur dan Rayon Sribhawono, 2015–2019/ <i>Number of Electricity Costumers in Lampung Timur Regency and Sribhawono Rayon, 2015–2019</i> .....	276
6.3	Jumlah Pelanggan dan Air yang Disalurkan Menurut Kecamatan di Kabupaten Lampung Timur, 2019/ <i>Number of Costumers and Distributed Water by Subdistrict in Lampung Timur Regency, 2019</i> .....	277



6.4	Jumlah Pelanggan dan Air yang Disalurkan Menurut Jenis Pelanggan di Kabupaten Lampung Timur, 2019/ <i>Number of Costumers and Distributed Water by Type of Customers in Lampung Timur Regency, 2019</i> .....	278
6.5	Jumlah Pelanggan, Daya Tersambung, Daya Terpakai, Listrik Terjual, Nilai Listrik Terjual dan Rata-Rata Harga per KWh Listrik PLN Menurut Jenis Pembayaran di Rayon Sribhawono, 2019/ <i>Number of Costumers, Power Connected, Power Used, Electricity Sold, Electricity Sold Value and Average Price per KWh of Electricity of State Electricity Company by Type of Payment in Sribhawono Rayon, 2019</i> .....	279
6.6	Jumlah Perusahaan/Unit Usaha, Tenaga Kerja, Nilai Investasi dan Nilai Produksi Industri Menurut Klasifikasi Industri di Kabupaten Lampung Timur, 2019/ <i>Number of Establishment, Employees, Investment Value and Production Value of Manufacturing Industry by Industrial Classification in Lampung Timur Regency, 2019</i> .....	280
6.7	Jumlah Perusahaan/Unit Usaha, Tenaga Kerja, Nilai Investasi dan Nilai Produksi Industri Menurut Kecamatan di Kabupaten Lampung Timur, 2019/ <i>Number of Establishment, Workers, Investment Value and Production Value of Manufacturing Industry by Subdistrict in Lampung Timur Regency, 2019</i> .....	281
6.8	Jumlah Perusahaan/Unit Usaha Menurut Kecamatan dan Klasifikasi Industri <sup>1</sup> di Kabupaten Lampung Timur, 2019/ <i>Number of Establishment of Manufacturing Industry by Subdistrict and Industrial Classification <sup>1</sup> in Lampung Timur Regency, 2019</i> ...	282
7	<b>PARIWISATA/TOURISM</b>	
7.1	Jumlah Rumah Makan/Restoran Menurut Kecamatan di Kabupaten Lampung Timur, 2016–2019/ <i>Number of Restaurants by Subdistrict in Lampung Timur Regency, 2016–2019</i> .....	289



7.2	Jumlah Akomodasi Menurut Kecamatan dan Klasifikasi di Kabupaten Lampung Timur, 2018 dan 2019/ <i>Number of Accomodations by Subdistrict and Classification in Lampung Timur Regency, 2018 and 2019</i> .....	290
7.3	Jumlah Akomodasi, Kamar, dan Tempat Tidur Menurut Kecamatan yang Tersedia di Kabupaten Lampung Timur, 2018 dan 2019/ <i>Number of Accomodations, Rooms, and Beds Available by Subdistrict in Lampung Timur Regency, 2018 and 2019</i> .....	291
7.4	Jumlah Wisatawan Mancanegara dan Domestik di Kabupaten Lampung Tlmur, 2013–2019/ <i>Number of International and Domestic Visitors in Lampung Timur Regency, 2013–2019</i> .....	292
7.5	Direktori Objek Wisata di Kabupaten Lampung Timur, 2019/ <i>Directory of Tourism Object in Lampung Timur Regency, 2019</i> .....	293
8	TRANSPORTASI DAN KOMUNIKASI/ <i>TRANSPORTATION AND COMMUNICATION</i>	
8.1	TRANSPORTASI/ <i>TRANSPORTATION</i>	
8.1.1	Panjang Jalan Menurut Tingkat Kewenangan Pemerintahan di Kabupaten Lampung Timur (km), 2017–2019/ <i>Length of Roads by Level of Government Authority in Lampung Timur Regency (km), 2017–2019</i> .....	307
8.1.2	Panjang Jalan Menurut Jenis Permukaan Jalan di Kabupaten Lampung Timur (km), 2017–2019/ <i>Length of Roads by Type of Road Surface in Lampung Timur Regency (km), 2017–2019</i> .....	308
8.1.3	Panjang Jalan Menurut Kondisi Jalan di Kabupaten Lampung Timur (km), 2017–2019/ <i>Length of Roads by Condition of Roads in Lampung Timur Regency (km), 2017–2019</i> .....	309
8.1.4	Panjang Jalan Menurut Jenis Permukaan Jalan dan Tingkat Kewenangan Pemerintahan di Kabupaten Lampung Timur (km), 2019/ <i>Length of Roads by Type of Road Surface and Level of Govrnment Authority in Lampung Timur Regency (km), 2019</i> .....	310

8.1.5	Panjang Jalan Menurut Kondisi dan Tingkat Kewenangan Pemerintahan Jalan di Kabupaten Lampung Timur (km), 2019/ <i>Length of Roads by Condition of Roads and Level of Government Authority in Lampung Timur Regency (km), 2019</i> .....	311
8.1.6	Panjang Jalan Menurut Kelas Jalan dan Tingkat Kewenangan Pemerintahan Jalan di Kabupaten Lampung Timur (km), <i>2019/Length of Roads by Class of Roads and Level of Government Authority in Lampung Timur Regency (km), 2019</i> .....	312
8.1.7	Jumlah Kunjungan Kapal, Barang Dimuat, dan Barang Dibongkar pada Beberapa Pelabuhan Laut di Kabupaten Lampung Timur, 2019/ <i>Number of Ship, Loaded, and Unloaded Cargo in Several Sea Port in Lampung Timur Regency, 2019</i> .....	313
8.2	KOMUNIKASI/COMMUNICATION	
8.2.1	Jumlah Kantor Pos Pembantu Menurut Kecamatan di Kabupaten Lampung Timur, 2016–2019/ <i>Number of Post Office Subsidiaries by Subdistrict in Lampung Timur Regency, 2016–2019</i> .....	315
8.2.2	Jumlah Kantor Cabang, Agen, dan Loket Ekstensi Pos Menurut Kecamatan di Kabupaten Lampung Timur, 2019/ <i>Number of Branch Office, Agent, and Extension Locket of Post Office by Subdistrict in Lampung Timur Regency, 2019</i> .....	316
8.2.3	Jumlah Produksi Pos Menurut Jenis Produk di Kabupaten Lampung Timur, 2019/ <i>Number of Post Production by Product Type in Lampung Timur Regency, 2019</i> .....	317
8.2.4	Jumlah Kapasitas Telepon dan Saluran Dalam Layanan di Sentral Telepon Otomat Kabupaten Lampung Timur, 2018 dan 2019/ <i>Number of Telephone Capacity and Service Line in Lampung Timur Regency Automatic Telephone Central (STO), 2018 and 2019</i> .....	318
8.2.5	Jumlah Pelanggan Internet Telkom Menurut Kecamatan di Kabupaten Lampung Timur, Desember 2017–Desember 2019/ <i>Number of Telkom Internet Customer by Subdistrict in Lampung Timur Regency, December 2017–December 2019</i> .....	319





8.2.6	Jumlah <i>Base Transceiver Station</i> (BTS) Menurut Kecamatan dan Penyedia Layanan di Kabupaten Lampung Timur, 2019/ <i>Number of Base Transceiver Station (BTS) by Subdistrict and Provider in Lampung Timur Regency, 2019</i> .....	320
9	PERBANKAN, KOPERASI, DAN HARGA-HARGA/ <i>BANKING, COOPERATIVE, AND PRICES</i>	
9.1	Jumlah Koperasi Aktif Menurut Kecamatan di Kabupaten Lampung Timur, 2016–2019/ <i>Number of Active Cooperatives by Group of Cooperative and Subdistrict in Lampung Timur Regency, 2016–2019</i> .....	328
9.2	Jumlah Koperasi Aktif Menurut Kelompok Koperasi dan Kecamatan di Kabupaten Lampung Timur, 2019/ <i>Number of Active Cooperatives by Group of Cooperative and Subdistrict in Lampung Timur Regency, 2019</i> .....	329
10	PENGELUARAN PENDUDUK/ <i>POPULATION EXPENDITURE</i>	
10.1	Rata-Rata Pengeluaran per Kapita Sebulan Menurut Kelompok Komoditas (rupiah) di Kabupaten Lampung Timur (rupiah), 2018 dan 2019/ <i>Monthly Average Expenditure per Capita by Commodity Group in Lampung Timur Regency (rupiahs), 2018 and 2019</i> .....	336
10.2	Persentase Pengeluaran per Kapita Sebulan Menurut Kelompok Komoditas (rupiah) di Kabupaten Lampung Timur (rupiah), 2018 dan 2019/ <i>Percentage of Monthly Expenditure per Capita by Commodity Group in Lampung Timur Regency (rupiahs), 2018 and 2019</i> .....	337
10.3	Persentase Penduduk Menurut Golongan Pengeluaran Per Kapita Sebulan di Kabupaten Lampung Timur, 2018 dan 2019/ <i>Percentage of Population by Per Capita Spending Group a Month in Lampung Timur Regency, 2018 and 2019</i> .....	338

11	PERDAGANGAN/TRADE	
11.1	Jumlah Sarana Perdagangan Menurut Jenisnya di Kabupaten Lampung Timur, 2016–2019/ <i>Number of Trading Facilities by Type of Facility in Lampung Timur Regency, 2016–2019</i> .....	343
11.2	Jumlah Perusahaan Perdagangan Menurut Bentuk Badan Hukum di Kabupaten Lampung Timur, 2016–2019/ <i>Number of Trade Establishments by Type of Business Entity in Lampung Timur Regency, 2016–2019</i> .....	344
11.3	Jumlah Pedagang Menurut Kecamatan di Kabupaten Lampung Timur, 2019/ <i>Number of Trader by Subdistrict in Lampung Timur Regency, 2019</i> .....	345
11.4	Jumlah Bangunan Sarana Perdagangan Menurut Lokasi Pasar dan Jenis Bangunan yang Dikelola oleh Kantor Pengelolaan Pasar di Kabupaten Lampung Timur, 2019/ <i>Number of Trading Facility Buildings by Market Location and Type of Building which Managed by Market Management Office in Lampung Timur Regency, 2019</i> .....	346
11.5	Jumlah Pasar Desa Menurut Kecamatan di Kabupaten Lampung Timur, 2015–2019/ <i>Number of Village Market by Subdistrict in Lampung Timur Regency, 2015–2019</i> .....	347
12	SISTEM NERACA REGIONAL/SYSTEM OF REGIONAL ACCOUNTS	
12.1	Produk Domestik Regional Bruto Kabupaten Lampung Timur Atas Dasar Harga Berlaku Menurut Lapangan Usaha (miliar rupiah), 2015–2019/ <i>Gross Regional Domestic Product of Lampung Timur Regency at Current Market Prices by Industry (billion rupiahs), 2015–2019</i> .....	359
12.2	Produk Domestik Regional Bruto Kabupaten Lampung Timur Atas Dasar Harga Konstan 2010 Menurut Lapangan Usaha (miliar rupiah), 2015–2019/ <i>Gross Regional Domestic Product of Lampung Timur Regency at 2010 Constant Market Prices by Industry (billion rupiahs), 2015–2019</i> .....	361



12.3	Distribusi Persentase Produk Domestik Regional Bruto Kabupaten Lampung Timur Atas Dasar Harga Berlaku Menurut <b>Lapangan Usaha (persen), 2015–2019/Percentage Distribution of Gross Regional Domestic Product of Lampung Timur Regency at Current Market Prices by Industry (percent), 2015–2019</b> .....	363
12.4	Laju Pertumbuhan Produk Domestik Regional Bruto Kabupaten Lampung Timur Atas Dasar Harga Konstan 2010 Menurut <b>Lapangan Usaha (persen), 2016–2019/Growth Rate of Gross Regional Domestic Product of Lampung Timur Regency at 2010 Constant Market Prices by Industry (percent), 2016–2019</b> .....	365
12.5	Produk Domestik Regional Bruto Kabupaten Lampung Timur Atas Dasar Harga Berlaku Menurut Pengeluaran (miliar rupiah), <b>2015–2019/Gross Regional Domestic Product of Lampung Timur Regency at Current Market Prices by Expenditure (billion rupiahs), 2015–2019</b> .....	367
12.6	Produk Domestik Regional Bruto Kabupaten Lampung Timur Atas Dasar Harga Konstan 2010 Menurut Pengeluaran (miliar rupiah), <b>2015–2019/Gross Regional Domestic Product of Lampung Timur Regency at 2010 Constant Market Prices by Expenditure (billion rupiahs), 2015–2019</b> .....	368
12.7	Distribusi Persentase Produk Domestik Regional Bruto Kabupaten Lampung Timur Atas Dasar Harga Berlaku Menurut <b>Pengeluaran (persen), 2015–2019/Percentage Distribution of Gross Regional Domestic Product of Lampung Timur Regency at Current Market Prices by Expenditure (percent), 2015–2019</b> .....	369
12.8	Laju Pertumbuhan Produk Domestik Regional Bruto Kabupaten Lampung Timur Atas Dasar Harga Konstan 2010 Menurut Pengeluaran (persen), <b>2016–2019/Growth Rate of Gross Regional Domestic Product of Lampung Timur Regency at 2010 Constant Market Prices by Expenditure (percent), 2016–2019</b> .....	370

13	PERBANDINGAN ANTAR KABUPATEN/KOTA/ <i>REGENCY/MUNICIPAL COMPARISON</i>	
13.1	Jumlah Penduduk Menurut Kabupaten/Kota di Provinsi Lampung (ribu), 2015–2019/ <i>Population by Regency/City in Lampung Province (thousand), 2015–2019</i> .....	376
13.2	Laju Pertumbuhan Produk Domestik Regional Bruto Atas Dasar Harga Konstan 2010 Menurut Kabupaten/Kota di Provinsi Lampung (persen), 2015–2019/ <i>Growth Rate of Gross Regional Domestic Product at 2010 Constant Market Prices by Regency/Municipality in Lampung Province (percent), 2015–2019</i> .....	377
13.3	Jumlah Penduduk Miskin Menurut Kabupaten/Kota di Provinsi Lampung (ribu), 2015–2019/ <i>Number of Poor People by Regency/City in Lampung Province (thousand), 2015–2019</i> .....	378
13.4	Indeks Pembangunan Manusia (IPM) Menurut Kabupaten/Kota di Provinsi Lampung, 2015–2019/ <i>Human Development Index (HDI) by Regency/Municipality in Lampung Timur Province, 2015–2019</i> .....	379
13.5	Persentase Penduduk Miskin Menurut Kabupaten/Kota di Provinsi Lampung, 2015–2019/ <i>Percentage of Poor People by Regency/Municipality in Lampung Province, 2015–2019</i> .....	380
13.6	Jumlah Angkatan Kerja Menurut Kabupaten/Kota di Provinsi Lampung, 2015–2019/ <i>Number of Workforce by Regency/City in Lampung Province, 2015–2019</i> .....	381



## DAFTAR GAMBAR/LIST OF FIGURES

	Halaman Page
1.1 Persentase Luas Wilayah Menurut Kecamatan di Kabupaten Lampung Timur, 2019/ <i>Percentage of Total Area by Subdistricts in Lampung Timur Regency, 2019</i> .....	7
2.1 Jumlah Pegawai Negeri Sipil (PNS) Menurut Jabatan di Pemda Kabupaten Lampung Timur, 2019/ <i>Number of Civil Servant by Occupation in Lampung Timur Regency Government, 2019</i> .....	30

## PENJELASAN UMUM/EXPLANATORY NOTES

Tanda-tanda, satuan-satuan, dan lain-lainnya yang digunakan dalam publikasi ini adalah sebagai berikut:

*Symbols, measurement units, and acronyms which are used in this publication, are as follows:*

### 1. TANDA-TANDA/SYMBOLS

Data tidak tersedia/ <i>Data not available</i> .....	: ...
Tidak ada atau nol / <i>Null or zero</i> .....	: -
Data dapat diabaikan/ <i>Data negligible</i> .....	: 0
Tanda decimal/ <i>Decimal point</i> .....	: ,
Data tidak dapat ditampilkan/ <i>Not applicable</i> .....	: NA
Angka estimasi/ <i>Estimated figures</i> .....	: e
Angka diperbaiki/ <i>Revised figures</i> .....	: r
Angka sementara/ <i>Preliminary figures</i> .....	: x
Angka sangat sementara/ <i>Very preliminary figures</i> .....	: xx
Angka sangat sangat sementara/ <i>Very very preliminary figures</i> .....	: xxx

### 2. SATUAN/UNITS

barel/ <i>barrel</i> .....	: 158,99 liter/ <i>litres</i> = 1/6,2898 m <sup>3</sup>
hektar (ha)/ <i>hectare (ha)</i> .....	: 10 000 m <sup>2</sup>
kilometer (km)/ <i>kilometres (km)</i> .....	: 1 000 meter/meters (m)
knot/ <i>knot</i> .....	: 0,5144 m/det ( <i>m/sec</i> )
kuintal (kui)/ <i>quintal (qui)</i> .....	: 100 kg
KWh.....	: 1 000 Watt hour
MWh.....	: 1 000 KWh
liter (untuk beras)/ <i>litre (for rice)</i> .....	: 0,80 kg
MMSCF .....	: 1/35,3 m <sup>3</sup>
metrik ton (m.ton)/ <i>metric ton (m.ton)</i> .....	: 0,98421 long ton = 1 000 kg
ons/ <i>ounce</i> .....	: 28,31 gram/grams
ton.....	: 1 000 kg

Satuan lain: buah, dus, butir, hari, helai/lembar, kaleng, pulsa, pohon, rumpun, tangkai, milibar (mb), millimeter (mm), ton kilometer (ton-km), jam, menit, persen (%).  
*Other units: unit, pack, pieces, day, sheet, tin, pulse, tree, clump, stalk, millibar (mb), millimeter (mm), ton-kilometres(ton-km), hour, minute, percent (%).*

Perbedaan angka di belakang koma disebabkan oleh pembulatan angka.  
*The difference in decimal numbers is caused by rounding.*



## DAFTAR SINGKATAN/LIST OF ABBREVIATIONS

APM	: Angka Partisipasi Murni/ <i>Net Enrolment Rate</i>
APK	: Angka Partisipasi Kasar/ <i>Gross Enrolment Rate</i>
APS	: Angka Partisipasi Sekolah/ <i>School Enrolment Ratio</i>
BBLR	: Bayi Berat Badan Lahir Rendah/ <i>Babies with Low Birth Weights</i>
BCG	: <i>Bacillus Calmette-Guérin</i>
BTS	: <i>Based Transmission System Telepon</i>
DPT	: Difteri, Pertusis, Tetanus/ <i>Diphtheria, Pertussis, Tetanus</i>
BPS	: Badan Pusat Statistik/ <i>Statistics Indonesia</i>
DBD	: Demam Berdarah/ <i>Dengue Haemorrhagic Fever</i>
DPRD	: Dewan Perwakilan Rakyat Daerah/ <i>House of Regional Representative</i>
GT	: <i>Gross Ton</i>
HiB	: <i>Haemophilus Influenzae Type B</i>
HIV/AIDS	: <i>Human Immunodeficiency Virus/Acquired Immunodeficiency Syndrome</i>
IMS	: Infeksi Menular Seksual/ <i>Sexually Transmitted Infection</i>
IUD	: <i>Intrauterine Device</i>
IPM	: Indeks Pembangunan Manusia/ <i>Human Development Index</i>
KEK	: Kurang Energi Kronis/ <i>Chronic Energy Deficiency (CED)</i>
KB	: Keluarga Berencana/ <i>Family Planning</i>
KKB	: Klinik Keluarga Berencana/ <i>Family Planning Clinic</i>
MA	: Madrasah Aliyah/ <i>Islamic Senior High School</i>
MI	: Madrasah Ibtidaiyah/ <i>Islamic Primary School</i>
MOP	: Medis Operasi Pria/ <i>Vasektomi</i>
MOW	: Medis Operasi Wanita/ <i>Tubektomi</i>
MTs	: Madrasah Tsanawiyah/ <i>Islamic Junior High School</i>
PAD	: Pendapatan Asli Daerah/ <i>Regional Revenue</i>
Perda	: Peraturan Daerah/ <i>Regional Regulation</i>
PDAM	: Perusahaan Daerah Air Minum/ <i>Water Supply Region Company</i>
PDRB	: Produk Domestik Regional Bruto/ <i>Gross Regional Domestic Product (GRDP)</i>
PLN	: Perusahaan Listrik Negara/ <i>State Electricity Corporation</i>
PNS	: Pegawai Negeri Sipil/ <i>Civil Servant</i>
Podes	: Potensi Desa/ <i>Village Potential Census</i>
Posyandu	: Pos Pelayanan Terpadu/ <i>Maternal and Child Health Center</i>
Polres	: Kepolisian Resor/ <i>District Police Command</i>
Polsek	: Kepolisian Sektor/ <i>Subdistrict Police Command</i>
Poskesdes	: Pos Kesehatan Desa/ <i>Village Health Center</i>
PPKBD	: Petugas Pelayanan Keluarga Berencana Desa/ <i>Village Family Planning Service Officer</i>
Puskesmas	: Pusat Kesehatan Masyarakat/ <i>Public Health Centre</i>
PUS	: Pasangan Usia Subur/ <i>Reproductive Age Couples</i>

Pustu	: Puskesmas pembantu/ <i>Auxiliary Public Health Center</i>
RT	: Rukun Tetangga/ <i>Neighborhood Association</i>
Sakernas	: Survei Angkatan Kerja Nasional/ <i>National Labor Force Survey</i>
SD	: Sekolah Dasar/ <i>Primary School</i>
SLTP	: Sekolah Lanjutan Tingkat Pertama/ <i>Junior High School</i>
SMA	: Sekolah Menengah Atas/ <i>Senior High School</i>
SMK	: Sekolah Menengah Kejuruan/ <i>Vocational School</i>
SMP	: Sekolah Menengah Pertama/ <i>Junior High School</i>
Supas	: Survei Penduduk Antarsensus/ <i>Intercensal Population Survey</i>
Susenas	: Survei Sosial Ekonomi Nasional/ <i>National Socio Economic Survey</i>
TPAK	: Tingkat Partisipasi Angkatan Kerja/ <i>Labor Force Participation Rate (LFPR)</i>
TB/TBC	: Tuberkulosis / <i>Tuberculosis</i>
TPT	: Tingkat Pengangguran Terbuka/ <i>Unemployment Rate (UR)</i>

<https://lampungtimurkab.bps.go.id>







## Statistik Kunci, 2017–2019 Key Statistics, 2017–2019

Rincian/Description	Satuan/Unit	2017	2018	2019
(1)	(2)	(3)	(4)	(5)
<b>SOSIAL/SOCIAL</b>				
Penduduk <sup>1</sup> /Population <sup>1</sup>	jiwa/people	1 027 476	1 036 193	1 044 320
Laju Pertumbuhan Penduduk <sup>1</sup> /Population Growth <sup>1</sup>	%	0,89	0,85	0,78
Angka Harapan Hidup <sup>1-e<sub>0</sub></sup> /Life Expectancy Rate <sup>1</sup>	tahun/years	70,11	70,31	70,61
Angka Melek Huruf Usia 15 + /Literacy Rate Aged 15+	%	95,87	93,84	96,87
Tingkat Partisipasi Angkatan Kerja-TPAK <sup>2,3</sup> Labour Force Participation Rate-LFPR <sup>2,3</sup>	%	66,88	68,07	68,78
Tingkat Pengangguran Terbuka-TPT <sup>2</sup> Unemployment Rate-UR <sup>2</sup>	%	3,89	3,83	2,89
Penduduk Miskin <sup>4</sup> /Poor People <sup>4</sup>	juta/million	167,64	162,94	158,90
Persentase Penduduk Miskin <sup>4</sup> Percentage of Poor People <sup>4</sup>	%	16,35	15,76	15,24
Indeks Pembangunan Manusia-IPM <sup>5</sup> Human Development Index <sup>5</sup>	–	68,05	69,04	69,34
<b>EKONOMI/ECONOMIC</b>				
Produk Domestik Regional Bruto (PDRB) Harga Berlaku <sup>6</sup> Gross Regional Domestic Product (GRDP) at Current Price <sup>6</sup>	milyar rupiah billion rupiahs	36 143,30	39 868,55 <sup>x</sup>	42 541,12 <sup>xx</sup>
Laju Pertumbuhan Ekonomi <sup>7</sup> /Economic Growth <sup>7</sup>	%	4,58	3,78 <sup>x</sup>	3,85 <sup>xx</sup>
PDRB Per Kapita Harga Berlaku <sup>6,8</sup> Per Capita of GRDP at Current Price <sup>6,8</sup>	juta rupiah million rupiah	35,18	38,48 <sup>x</sup>	40,74 <sup>xx</sup>

Catatan/Note: <sup>1</sup> Hasil proyeksi penduduk Kabupaten Lampung Timur (pertengahan tahun/Juni)/The result of Lampung Timur Regency population projection(mid year/June)

<sup>2</sup> Kondisi Agustus/Condition on August

<sup>3</sup> Menggunakan penimbang hasil proyeksi penduduk tahun 2010–2035/Weighted by the 2010–2035 population projection

<sup>4</sup> Kondisi Maret/Condition of March

<sup>5</sup> Sejak tahun 2010, IPM dihitung dengan metode baru. Komponen IPM metode baru adalah angka harapan hidup saat lahir, harapan lama sekolah, rata-rata lama sekolah, dan pengeluaran per kapita/Since 2010, HDI was calculated using new method. New HDI component are life expectancy at birth, expected years of schooling, means years of schooling, and expenditure per capita

<sup>6</sup> Mulai tahun 2010 mengadopsi System of National Account 2008 (SNA 2008)/Since 2010 is in line with System of National Account 20018 (SNA 2008)

<sup>7</sup> Menggunakan tahun dasar 2010 (2010=100)/Using base year 2010 (2010=100)

<sup>8</sup> Menggunakan proyeksi penduduk berdasarkan hasil SP2010/Using population projection based on SP2010





## GEOGRAFI DAN IKLIM GEOGRAPHY AND CLIMATE

### RATA-RATA CURAH & HARI HUJAN PER BULAN DI KABUPATEN LAMPUNG TIMUR 2019

Average of Precipitation and Rainy Days by Month of Lampung Timur Regency 2019



#### Keterangan Notes

- hari hujan rainy days
- curah hujan (mm) precipitation (mm)
- tidak ada zero/null

Curah hujan  
**TERTINGGI**  
terjadi pada bulan  
**MARET**

The highest precipitation  
occurred in March



## PENJELASAN TEKNIS

1. Pulau adalah massa daratan yang terbentuk secara alamiah, dikelilingi air dan selalu berada di atas permukaan pasang tertinggi (pasal 121 dalam Unclos, 1982). Mangrove tidak termasuk sebagai pulau karena tidak memenuhi kriteria di atas.
2. Suhu udara adalah ukuran energi kinetik rata-rata dari pergerakan molekul-molekul. Suhu suatu benda ialah keadaan yang menentukan kemampuan benda tersebut, untuk memindahkan (transfer) panas ke benda-benda lain atau menerima panas dari benda-benda lain tersebut. Dalam sistem dua benda, benda yang kehilangan panas dikatakan benda yang bersuhu lebih tinggi.
3. Kelembaban udara/legas udara adalah jumlah kandungan uap air yang ada dalam udara. Kandungan uap air di udara berubah-ubah bergantung pada suhu. Makin tinggi suhu, makin banyak kandungan uap airnya. Alat pengukur kelembapan udara adalah higrometer. Kelembaban udara ada 2 jenis sebagai berikut:
  - a. Kelembaban mutlak (absolut) yaitu bilangan yang menunjukkan jumlah uap air dalam satuan gram pada satu meter kubik udara;
  - b. Kelembaban relatif (nisbi), yaitu angka dalam persen yang menunjukkan perbandingan antara banyaknya uap air yang benar-benar dikandung udara

## TECHNICAL NOTES

1. *The island is a naturally formed land mass, surrounded by water and always above the highest tide (article 121 in Unclos, 1982). Mangrove is not included as an island because it does not meet the above criteria.*
2. *Air temperature is a measure of the average kinetic energy of the movement of molecules. The temperature of an object is a state that determines the ability of the object, to transfer heat to other objects or receive heat from other objects. In a two-objects system, objects that lose heat are said to be objects of higher temperatures.*
3. *Air humidity is the amount of moisture present in the air. The content of water vapor in the air varies depending on temperature. The higher the temperature, the more moisture content it contains. The air humidity meter is a hygrometer. There are 2 types of air humidity as follows:*
  - a. *Absolute humidity is a number indicating the amount of water vapor in units of gram in one cubic meter of air;*
  - b. *Relative humidity, which is the number in percent, which shows the ratio of the amount of water vapor that is actually air contained at a certain temperature and the maximum*



pada suhu tertentu dan jumlah uap air maksimum yang dapat dikandung udara.

*amount of moisture that the air can contain.*

4. Lama penyinaran matahari merupakan salah satu dari beberapa unsur klimatologi, dan didefinisikan sebagai kekuatan matahari yang melebihi  $120 \text{ W/m}^2$ .

4. *The duration of solar irradiance is one of several climatological elements, and is defined as a solar power exceeding  $120 \text{ W/m}^2$ .*

5. Curah hujan merupakan ketebalan air hujan yang terkumpul pada luasan  $1 \text{ m}^2$ . Curah hujan dihitung dengan satuan mm (milimeter), yaitu tinggi air yang tertampung pada area seluas  $1 \text{ m} \times 1 \text{ m}$  alias 1 meter persegi ( $\text{m}^2$ ). Jadi curah hujan 1 mm adalah jumlah air yang turun dari langit sebanyak  $1 \text{ mm} \times 1 \text{ m} \times 1 \text{ m} = 0,001 \text{ m}^3 = 1 \text{ liter}$ .

5. *Rainfall is the thickness of rain water collected in the area of  $1 \text{ m}^2$ . Rainfall is calculated by units of mm (millimeters), that is, the height of water that is accommodated in an area of  $1 \text{ m} \times 1 \text{ m}$  aka 1 meter square ( $\text{m}^2$ ). So 1 mm rainfall is the amount of water that drops from the sky as much as  $1 \text{ mm} \times 1 \text{ m} \times 1 \text{ m} = 0.001 \text{ m}^3 = 1 \text{ liter}$ .*

## ULASAN

Lampung Timur merupakan dataran rendah dengan ketinggian rata-rata 50 meter di atas permukaan laut. Secara astronomis Kabupaten Lampung Timur terletak pada posisi  $105^{\circ}15'-106^{\circ}20'$  Bujur Timur dan antara  $4^{\circ}37'-5^{\circ}37'$  Lintang Selatan. Luas wilayah Lampung Timur adalah 5.325,03 km<sup>2</sup>.

Berdasarkan posisi geografisnya, Kabupaten Lampung Timur memiliki batas-batas: Utara – Kabupaten Lampung Tengah dan Kabupaten Tulang Bawang; Selatan – Kabupaten Lampung Selatan; Timur – Laut Jawa; Barat – Kota Metro dan Kabupaten Lampung Tengah.

Akhir tahun 2019, wilayah administrasi Kabupaten Lampung Timur terdiri dari 24 wilayah kecamatan. Berdasarkan data Badan Pertanahan Nasional (BPN) Kabupaten Lampung Timur, luas daratan masing-masing kecamatan, yaitu: Metro Kibang (76,78 km<sup>2</sup>), Batanghari (148,89 km<sup>2</sup>), Sekampung (148,34 km<sup>2</sup>), Marga Tiga (250,73 km<sup>2</sup>), Sekampung Udik (339,12 km<sup>2</sup>), Jabung (267,85 km<sup>2</sup>), Pasir Sakti (193,94 km<sup>2</sup>), Waway Karya (211,07 km<sup>2</sup>), Marga Sekampung (177,32 km<sup>2</sup>), Labuhan Meringgai (194,99 km<sup>2</sup>), Mataram Baru (79,56 km<sup>2</sup>), Bandar Sribhawono (185,71 km<sup>2</sup>), Melinting (139,30 km<sup>2</sup>), Gunung Pelindung (78,52 km<sup>2</sup>), Way Jepara (229,27 km<sup>2</sup>), Braja Slebah (247,61 km<sup>2</sup>), Labuhan Ratu (485,51 km<sup>2</sup>), Sukadana (756,76 km<sup>2</sup>), Bumi Agung (73,17 km<sup>2</sup>), Batanghari Nuban (180,69 km<sup>2</sup>), Pekalongan (100,13 km<sup>2</sup>), Raman Utara (161,37 km<sup>2</sup>), Purbolinggo (222,03 km<sup>2</sup>), serta Way Bungur (376,38 km<sup>2</sup>).

## DESCRIPTION

*Lampung Timur is an area with average high around 50 meters of sea surface. Astronomically, Lampung Timur Regency is located between  $105^{\circ}15'-106^{\circ}20'$  east longitude and  $4^{\circ}37'-5^{\circ}37'$  south latitude. Lampung Timur Regency area is 5,325.03 km<sup>2</sup>.*

*In terms of geographic position, Lampung Timur Regency has boundaries as follows: North – Lampung Tengah Regency and Tulang Bawang Regency; South – Lampung Selatan Regency; East – Java Sea; West - Metro Municipality and Lampung Tengah Regency.*

*In the end of 2019, Lampung Timur Regency is divided into 24 subdistricts. Based on National Land Board of Lampung Timur Regency, the land area of each subdistrict is Metro Kibang (76.78 km<sup>2</sup>), Batanghari (148.89 km<sup>2</sup>), Sekampung (148.34 km<sup>2</sup>), Marga Tiga (250.73 km<sup>2</sup>), Sekampung Udik (339.12 km<sup>2</sup>), Jabung (267.85 km<sup>2</sup>), Pasir Sakti (193.94 km<sup>2</sup>), Waway Karya (211.07 km<sup>2</sup>), Marga Sekampung (177.32 km<sup>2</sup>), Labuhan Meringgai (194.99 km<sup>2</sup>), Mataram Baru (79.56 km<sup>2</sup>), Bandar Sribhawono (185.71 km<sup>2</sup>), Melinting (139.30 km<sup>2</sup>), Gunung Pelindung (78.52 km<sup>2</sup>), Way Jepara (229.27 km<sup>2</sup>), Braja Slebah (247.61 km<sup>2</sup>), Labuhan Ratu (485.51 km<sup>2</sup>), Sukadana (756.76 km<sup>2</sup>), Bumi Agung (73.17 km<sup>2</sup>), Batanghari Nuban (180.69 km<sup>2</sup>), Pekalongan (100.13 km<sup>2</sup>), Raman Utara (161.37 km<sup>2</sup>), Purbolinggo (222.03 km<sup>2</sup>), serta Way Bungur (376.38 km<sup>2</sup>).*





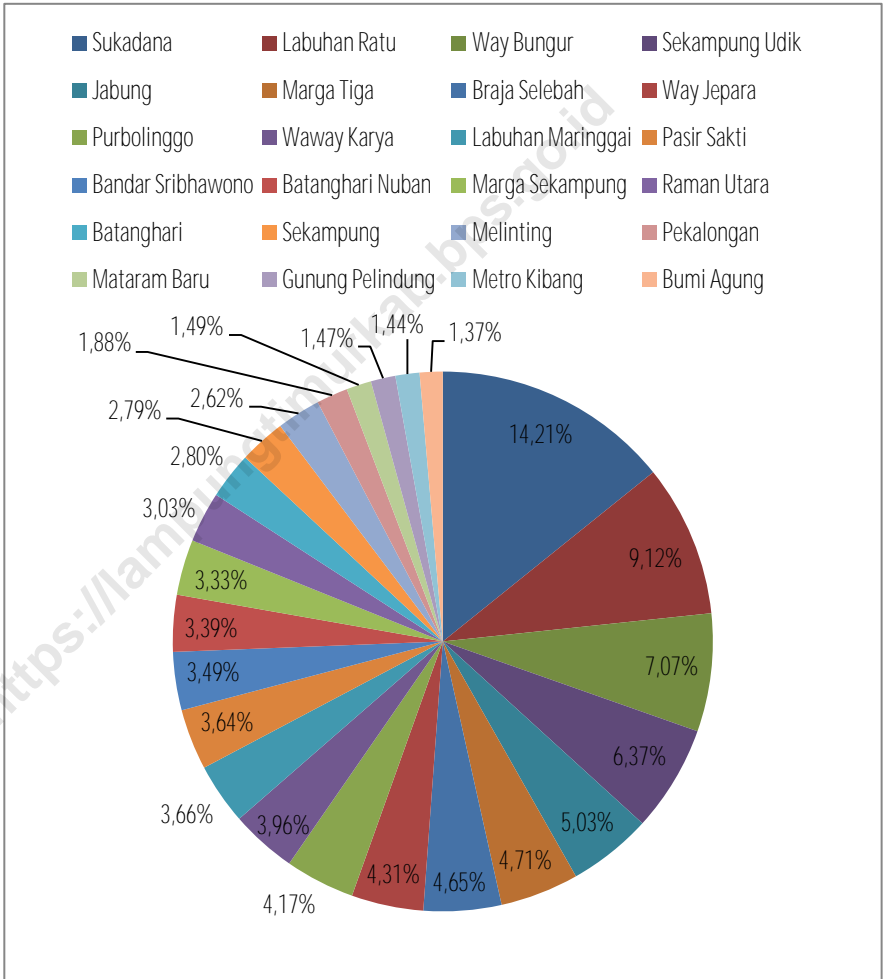
Wilayah Kabupaten Lampung Timur, terdapat lima buah pulau, yaitu Segama Besar, Segama Kecil, Batang Besar, Batang Kecil dan Gosong Sekopong. Tercatat juga ada enam buah gunung di Lampung Timur dengan tinggi kisaran antara 25,4–250 meter. Terdapat juga dua buah sungai utama, yaitu sungai Way Sekampung dan Way Seputih.

Berdasarkan data BMKG Pesawaran Lampung, curah hujan tertinggi di Kabupaten Lampung Timur terjadi di bulan Maret 2019 yaitu mencapai rata-rata 355,9 mm dengan hari hujan sebanyak 15 hari.

*Lampung Timur Regency has five islands; there are Segama Besar, Segama Kecil, Batang Besar, Batang Kecil and Gosong Sekopong. Also there were six mountains in Lampung Timur with a height of 25.4–250 meters range. Also there are two main rivers namely Way Sekampung River and Way Seputih River.*

*Based on data from Indonesian Agency for Meteorological, Climatological and Geophysics, Climatology Station Pesawaran Lampung, the highest rainfall occurred in February 2019 reached an average of 355.9 mm with 15 of rainy days.*

Gambar 1.1 Persentase Luas Wilayah Menurut Kecamatan di Kabupaten Lampung Timur, 2019  
 Picture Percentage of Total Area by Subdistricts in Lampung Timur Regency, 2019



Sumber/Source: Peta Wilayah Administrasi Kabupaten Lampung Timur/ Administration Map of Lampung Timur Regency



1.1 KEADAAN GEOGRAFI/*GEOGRAPHY CONDITION*

Tabel 1.1.1 Luas Daerah dan Jumlah Pulau Menurut Kecamatan di Kabupaten Lampung Timur, 2019  
*Table Total Area and Number of Islands by Subdistrict in Lampung Timur Regency, 2019*

	Kecamatan <i>Subdistrict</i>	Ibukota Kecamatan <i>Capital of The Subdistrict</i>	Luas <sup>1</sup> (km <sup>2</sup> ) <i>Total Area<sup>1</sup> (sq.km)</i>
	(1)	(2)	(3)
1	Metro Kibang	Margototo	76,78
2	Batanghari	Banar Joyo	148,88
3	Sekampung	Sumber Gede	148,34
4	Marga Tiga	Tanjung Harapan	250,73
5	Sekampung Udik	Pugung Raharjo	339,12
6	Jabung	Negara Batin	267,85
7	Pasir Sakti	Mulyo Sari	193,94
8	Waway Karya	Sumber Rejo	211,07
9	Marga Sekampung	Peniangan	177,32
10	Labuhan Meringgai	Labuhan Meringgai	194,99
11	Mataram Baru	Mataram Baru	79,56
12	Bandar Sribhawono	Sribhawono	185,71
13	Melinting	Wana	139,30
14	Gunung Pelindung	Negeri Agung	78,52
15	Way Jepara	Braja Sakti	229,27
16	Braja Selebah	Braja Harjosari	247,61
17	Labuhan Ratu	Labuhan Ratu	485,51
18	Sukadana	Sukadana	756,76
19	Bumi Agung	Donomulyo	73,17
20	Batanghari Nuban	Sukaraja Nuban	180,69
21	Pekalongan	Pekalongan	100,13
22	Raman Utara	Kota Raman	161,37
23	Purbolinggo	Taman Fajar	222,03
24	Way Bungur	Tambah Subur	376,38
	Lampung Timur	Sukadana	5 325,03

Lanjutan Tabel/*Continued Table* 1.1.1

	Kecamatan <i>Subdistrict</i>	Persentase terhadap Luas Kabupaten <i>Percentage to Regency's Area</i>	Jumlah Pulau <sup>2</sup> <i>Number of Islands<sup>2</sup></i>
	(1)	(4)	(5)
1	Metro Kibang	1,44	-
2	Batanghari	2,80	-
3	Sekampung	2,79	-
4	Marga Tiga	4,71	-
5	Sekampung Udik	6,37	-
6	Jabung	5,03	-
7	Pasir Sakti	3,64	-
8	Waway Karya	3,96	-
9	Marga Sekampung	3,33	-
10	Labuhan Maringgai	3,66	5
11	Mataram Baru	1,49	-
12	Bandar Sribhawono	3,49	-
13	Melinting	2,62	-
14	Gunung Pelindung	1,47	-
15	Way Jepara	4,31	-
16	Braja Selebah	4,65	-
17	Labuhan Ratu	9,12	-
18	Sukadana	14,21	-
19	Bumi Agung	1,37	-
20	Batanghari Nuban	3,39	-
21	Pekalongan	1,88	-
22	Raman Utara	3,03	-
23	Purbolinggo	4,17	-
24	Way Bungur	7,07	-
	<b>Lampung Timur</b>	<b>100,00</b>	<b>5</b>

Sumber/*Source*: <sup>1</sup> Badan Pertanahan Nasional (BPN) Kabupaten Lampung Timur/*National Land Board of Lampung Timur Regency*

<sup>2</sup> Badan Informasi Geospasial, <http://tanahair.indonesia.go.id/portal/map> [diakses pada 8 Agustus 2017]/*Geospatial Information Agency* <http://tanahair.indonesia.go.id/portal/map> [accessed on Agustus 8<sup>th</sup> 2017]



Tabel 1.1.2 Tinggi Wilayah dan Jarak ke Ibukota Kabupaten Menurut Kecamatan di Kabupaten Lampung Timur, 2019  
*Altitude and Distance to The Capital by Subdistrict in Lampung Timur Regency, 2019*

	Kecamatan Subdistrict	Tinggi Wilayah <sup>1</sup> (mdpl) Altitude <sup>1</sup> (m.a.s.l)	Jarak ke Ibukota <sup>2</sup> Distance to The Capital <sup>2</sup>
	(1)	(2)	(3)
1	Metro Kibang	57	41,00
2	Batanghari	48	26,00
3	Sekampung	51	27,00
4	Marga Tiga	61	19,00
5	Sekampung Udik	66	39,00
6	Jabung	30	77,00
7	Pasir Sakti	6	79,00
8	Waway Karya	35	60,00
9	Marga Sekampung	26	46,00
10	Labuhan Maringgai	18	53,00
11	Mataram Baru	37	45,00
12	Bandar Sribhawono	56	42,00
13	Melinting	51	55,00
14	Gunung Pelindung	29	64,00
15	Way Jepara	23	28,00
16	Braja Selebah	17	39,00
17	Labuhan Ratu	12	23,00
18	Sukadana	26	7,70
19	Bumi Agung	43	14,00
20	Batanghari Nuban	39	18,00
21	Pekalongan	50	22,00
22	Raman Utara	32	20,00
23	Purbolinggo	26	13,00
24	Way Bungur	29	19,00
	Lampung Timur	-	-

Catatan/Note: <sup>1</sup> Berdasarkan lokasi kantor kecamatan/Based on the location of the subdistrict office

Sumber/Source: <sup>1</sup> Layanan Elevasi Google Maps, Google Inc./Google Maps Elevation Services, Google Inc.

<sup>2</sup> Dinas Perhubungan Kabupaten Lampung Timur/Transportation Department of Lampung Timur Regency

Tabel 1.1.3 Nama Gunung, Letak dan Tingginya di Kabupaten Lampung Timur, 2019  
*Table List of Mountain, Location and Height in Lampung Timur Regency, 2019*

	Nama Gunung <i>Name of Mountains</i>	Kecamatan <i>Subdistrict</i>	Tinggi/Height (m)
	(1)	(2)	(3)
1	Gunung Mirah <i>Mirah Mountain</i>	Margatiga	250,00
2	Bukit Salupa <i>Salupa Hill</i>	Margatiga	100,00
3	Gunung Kemuning <i>Kemuning Mountain</i>	Jabung	170,00
4	Gunung Jabung <i>Jabung Mountain</i>	Jabung	25,40
5	Gunung Tamiang <i>Tamiang Mountain</i>	Sukadana	160,00
6	Gunung Tiga <i>Tiga Mountain</i>	Bumi Agung	147,00

Sumber/Source: Peta Wilayah Administrasi Kabupaten Lampung Timur/*Administration Map of Lampung Timur Regency*



Tabel 1.1.4 Nama Pulau, Letak dan Luasnya di Kabupaten Lampung Timur, 2019  
 Table List of Island, Location and Area in Lampung Timur Regency, 2019

Nama Pulau Name of Island		Letak Location	Luas/Area (ha)
(1)	(2)	(3)	
1	Segama Besar 05° 09' 58,5" – 05° 10' 22,9" Lintang Selatan/South Latitude	106° 06' 27,7" – 106° 06' 37,0" Bujur Timur/East Longitude	8,21
2	Segama Kecil 05° 09' 14,8" – 05° 09' 26,3" Lintang Selatan/South Latitude	106° 06' 34,7" – 106° 06' 41,3" Bujur Timur/East Longitude	5,19
3	Batang Besar 05° 05' 05,2" – 05° 05' 22,0" Lintang Selatan/South Latitude	106° 16' 28,4" – 106° 16' 43,8" Bujur Timur/East Longitude	19,2
4	Batang Kecil 05° 04' 28,9" – 05° 04' 44,6" Lintang Selatan/South Latitude	106° 16' 35,3" – 106° 16' 49,5" Bujur Timur/East Longitude	16,2
5	Gosong Sekopong 04° 55' 41,2" – 04° 55' 43,6" Lintang Selatan/South Latitude	105° 54' 47,1" – 105° 54' 49,0" Bujur Timur/East Longitude	0,32

Sumber/Source: Badan Informasi Geospasial, <http://tanahair.indonesia.go.id/portal/map> [diakses pada 8 Agustus 2017]/  
 Geospatial Information Agency <http://tanahair.indonesia.go.id/portal/map> [accessed on Agustus 8<sup>th</sup> 2017]

Tabel 1.1.5 Sungai dan Daerah Pengaliran di Kabupaten Lampung Timur, 2019  
*Table River and Flow Area in Lampung Timur Regency, 2019*

Nama Daerah Aliran Sungai, Sungai dan Anak Sungai <i>List of Flow Area, River and Branch</i>		Panjang (km) <i>Length (km)</i>	Lebar (m) <i>Width (m)</i>	Muara <i>Estuary</i>
(1)	(2)	(3)	(4)	
1	Way Sekampung			
1	Way Sekampung	174,00	128,00	Laut
2	Way Bakung	5,50	3,70	Way Sekampung
3	Way Capang	4,50	5,00	Way Sekampung
4	Way Ngasen	10,40	6,00	Way Sekampung
5	Way Gelumpang	13,20	5,00	Way Ngasen
6	Way ketibung	6,00	21,00	Way Sekampung
7	Way Sulan	3,80	6,40	Way ketibung
8	Way Sipin	9,10	17,30	Way Sulan
9	Way Sutan Bekarang	9,90	9,50	Way Sekampung
10	Way Nakau	8,50	5,20	Way Sutan Bekarang
11	Way Galih	15,00	9,00	Way Sekampung
12	Way Kandis Besar	48,80	17,50	Way Sekampung
13	Way Hui	19,00	13,50	Way Kandis Besar
14	Way kandis kecil	7,00	13,60	Way Kandis Besar
15	Way kenali	7,90	10,00	Way Sekampung
16	Way Batu Keting	4,10	6,50	Way kenali
17	Way Carup	5,70	8,30	Way kenali
18	Way Toba	1,80	5,60	Way Carup
19	Way Kurasan	21,80	12,50	Way Sekampung
20	Way Kurasan Hulu	0,70	9,50	Way Kurasan
21	Way Tuba	2,90	12,50	Way Sekampung
22	Way Tuba Balak	2,50	10,00	Way Tuba





Lanjutan Tabel/*Continued Table* 1.1.5

Nama Daerah Aliran Sungai, Sungai dan Anak Sungai <i>List of Flow Area, River and Branch</i>		Panjang (km) <i>Length (km)</i>	Lebar (m) <i>Width (m)</i>	Muara <i>Estuary</i>
(1)		(2)	(3)	(4)
II	Way Seputih			
1	Way Seputih	15,50	25,00	Laut
2	Way Pengadungan	64,90	15,00	Way Seputih
3	Way Merantih	11,90	9,00	Way Pengadungan
4	Way Tidung	2,30	17,20	Way Pengadungan
5	Way Meranggai	6,80	8,00	Way Pengadungan
6	Way Belincang	17,80	5,10	Way Pengadungan
7	Way Nibung	5,60	12,00	Way Pengadungan
8	Way Basar Hilir	3,20	9,50	Way Pengadungan
9	Way Sukadana	21,10	16,00	Way Pengadungan
10	Way Rantau Jaya	14,40	11,30	Way Pengadungan
11	Way Andak 2	1,90	4,50	Way Rantau Jaya
12	Way Andak 1	6,50	5,60	Way Rantau Jaya
13	Way Kawat	7,80	10,00	Way Rantau Jaya
14	Way Tulung Piyes	5,30	4,50	Way Kawat
15	Way Lehan	3,90	12,00	Way Rantau Jaya
16	Way Tangkit	6,70	11,50	Way Rantau Jaya
17	Way Areng	16,20	14,30	Way Pengadungan
18	Way Pengadungan 2	9,10	7,00	Way Areng
19	Way Guruh	5,30	5,40	Way Pengadungan 2
20	Way Batanghari Hilir	22,00	15,00	Way Seputih

Lanjutan Tabel/*Continued Table* 1.1.5

Nama Daerah Aliran Sungai, Sungai dan Anak Sungai <i>List of Flow Area, River and Branch</i>		Panjang (km) <i>Length (km)</i>	Lebar (m) <i>Width (m)</i>	Muara <i>Estuary</i>
(1)		(2)	(3)	(4)
II	Way Seputih			
21	Way Pegadungan	5,40	6,50	Way Batanghari Hilir
22	Way Rawa Klanting	6,70	8,50	Way Batanghari Hilir
23	Way Rawa Tengah	3,40	12,50	Way Rawa Klanting
24	Way Rawa Perbatasan	4,10	6,60	Way Rawa Klanting
25	Way Batanghari Hulu	54,90	12,00	Way Batanghari Hilir
26	Way Rawa Ganepo	2,00	40,00	Way Batanghari Hulu
27	Way Rawa Bundar	3,50	4,80	Way Batanghari Hulu
28	Way Ratna Daya	3,00	3,50	Way Rawa Bundar
29	Way Sumber Sari 1	2,30	6,00	Way Batanghari Hulu
30	Way Bunut	31,00	6,50	Way Batanghari Hulu
31	Way Rawa Mangun	4,30	25,00	Way Bunut
32	Way Sribasuki	5,10	4,50	Way Batanghari Hulu
33	Way Dewi Ayu	1,10	14,50	Way Batanghari Hulu
34	Way Raman	46,20	15,40	Way Batanghari Hilir
35	Way Rawa Bali	7,10	10,50	Way Raman
36	Way Tulung Sunting	2,30	8,50	Way Raman

Sumber/*Source*: Dinas Pekerjaan Umum dan Penataan Ruang Kabupaten Lampung Timur/*Public Work and Spatial Planning Department of Lampung Timur Regency*



1.2 KEADAAN IKLIM/*CLIMATE CONDITION*

Tabel 1.2.1 Pengamatan Unsur Iklim Menurut Bulan di Stasiun  
 Table Klimatologi Pesawaran Lampung, 2019  
*Observation of Climate Elements by Month at Pesawaran  
 Lampung Climatology Station, 2019*

Bulan Month	Suhu/Temperature (°C)			Kelembaban/Humidity (%)		
	Minimum	Rata-Rata Average	Maksimum Maximum	Minimum	Rata-Rata Average	Maksimum Maximum
(1)	(2)	(3)	(4)	(5)	(6)	(7)
Januari/ <i>January</i>	24,4	27,1	31,5	...	84	...
Februari/ <i>February</i>	24,1	27,0	31,7	...	85	...
Maret/ <i>March</i>	24,0	26,6	31,8	...	86	...
April/ <i>April</i>	24,5	27,0	32,2	...	86	...
Mei/ <i>May</i>	24,5	27,3	32,2	...	83	...
Juni/ <i>June</i>	23,9	27,1	32,2	...	83	...
Juli/ <i>July</i>	23,0	26,5	31,9	...	80	...
Agustus/ <i>August</i>	22,3	26,5	33,0	...	75	...
September/ <i>September</i>	22,6	27,2	34,1	...	72	...
Oktober/ <i>October</i>	24,0	28,2	35,1	...	72	...
November/ <i>November</i>	24,8	28,6	34,6	...	72	...
Desember/ <i>December</i>	24,9	27,8	33,1	...	81	...

Lanjutan Tabel/*Continued Table* 1.2.1

Bulan Month	Kecepatan Angin/ <i>Wind Velocity</i> (knot)			Tekanan udara/ <i>Athmosperic</i> Pressure (mb)		
	Minimum	Rata-Rata Average	Maksimum Maximum	Minimum	Rata-Rata Average	Maksimum Maximum
(1)	(8)	(9)	(10)	(11)	(12)	(13)
Januari/ <i>January</i>	...	0,8	1,0	...	1 011,3	...
Februari/ <i>February</i>	...	0,9	1,0	...	1 012,2	...
Maret/ <i>March</i>	...	1,4	1,4	...	1 011,3	...
April/ <i>April</i>	...	1,5	1,3	...	1 010,3	...
Mei/ <i>May</i>	...	2,0	1,8	...	1 011,0	...
Juni/ <i>June</i>	...	1,9	1,5	...	1 011,0	...
Juli/ <i>July</i>	...	2,0	1,8	...	1 011,8	...
Agustus/ <i>August</i>	...	2,5	2,1	...	1 012,0	...
September/ <i>September</i>	...	3,0	2,5	...	1 012,5	...
Oktober/ <i>October</i>	...	3,3	2,7	...	1 010,8	...
November/ <i>November</i>	...	3,2	2,3	...	1 010,6	...
Desember/ <i>December</i>	...	1,9	1,7	...	1 010,7	...



Lanjutan Tabel/*Continued Table 1.2.1*

Bulan Month	Jumlah Curah Hujan Number of Precipitation (mm)	Jumlah Hari Hujan (hari) Number of Rainy Days (day)	Penyinaran Matahari Duration of Sunshine (%)
(1)	(14)	(15)	(16)
Januari/ <i>January</i>	...	...	45,1
Februari/ <i>February</i>	...	...	52,4
Maret/ <i>March</i>	...	...	44,6
April/ <i>April</i>	...	...	45,7
Mei/ <i>May</i>	...	...	56,6
Juni/ <i>June</i>	...	...	57,1
Juli/ <i>July</i>	...	...	62,8
Agustus/ <i>August</i>	...	...	66,7
September/ <i>September</i>	...	...	71,9
Oktober/ <i>October</i>	...	...	66,4
November/ <i>November</i>	...	...	70,6
Desember/ <i>December</i>	...	...	47,0

Sumber/*Source*: Badan Meteorologi Klimatologi dan Geofisika, Stasiun Klimatologi Pesawaran Lampung/*Indonesian Agency for Meteorological, Climatological and Geophysics, Climatology Station Pesawaran Lampung*

Tabel 1.2.2 Jumlah Curah Hujan Menurut Bulan pada Beberapa Wilayah di Kabupaten Lampung Timur (mm), 2019  
*Table Amount of Precipitation by Month in Some Areas Lampung Timur Regency (mm), 2019*

Bulan/Month	Sukadana	Sekampung Udik	Jabung	Bendungan Garongan (Pekalongan)	Gantiwarno (Pekalongan)	Rata-Rata Average
(1)	(2)	(3)	(4)	(5)	(6)	(7)
Januari/January	232,6	204,5	294,0	488,0	338,8	304,8
Februari/February	333,1	-	187,5	280,0	377,0	235,5
Maret/March	278,9	447,0	343,0	365,0	345,6	355,9
April/April	143,0	101,0	80,5	262,0	271,6	171,6
Mei/May	48,3	-	135,5	73,0	123,7	76,1
Juni/June	39,4	96,0	55,0	45,0	58,7	58,8
Juli/July	52,6	52,0	46,0	59,0	135,3	69,0
Agustus/August	26,5	-	3,5	45,0	35,5	22,1
September/September	-	-	-	-	-	-
Oktober/October	0,5	31,0	-	70,0	27,3	32,1
November/November	9,2	67,0	14,5	60,0	65,0	43,1
Desember/December	88,1	207,5	258,5	276,0	301,0	226,2

Sumber/Source: Badan Meteorologi Klimatologi dan Geofisika, Stasiun Klimatologi Pesawaran Lampung/Indonesian Agency for Meteorological, Climatological and Geophysics, Climatology Station Pesawaran Lampung



Tabel 1.2.3 Jumlah Hari Hujan Menurut Bulan pada Beberapa Wilayah di Kabupaten Lampung Timur, 2019  
*Table Number of Rainy Days by Month in Some Areas in Lampung Timur Regency, 2019*

Bulan/Month	Sukadana	Sekampung Udik	Jabung	Bendungan Garongan Garongan Dam	Gantiwarno	Rata-Rata Average
(1)	(2)	(3)	(4)	(5)	(6)	(7)
Januari/January	17	14	12	21	20	17
Februari/February	16	-	14	15	15	12
Maret/March	9	19	17	16	15	15
April/April	13	7	6	16	14	11
Mei/May	3	-	6	7	9	5
Juni/June	3	11	5	6	5	6
Juli/July	3	6	4	4	6	5
Agustus/August	1	-	1	1	1	1
September/September	-	-	-	-	-	-
Oktober/October	1	2	-	2	2	1
November/November	1	3	2	4	4	3
Desember/December	8	10	9	10	15	10

Sumber/Source: Badan Meteorologi Klimatologi dan Geofisika, Stasiun Klimatologi Pesawaran Lampung/Indonesian Agency for Meteorological, Climatological and Geophysics, Climatology Station Pesawaran Lampung

BAB  
Chapter

# 02

## PEMERINTAHAN GOVERNMENT

### Realisasi APBD Kabupaten Lampung Timur 2019

Actual Lampung Timur Regency Government Budget 2019

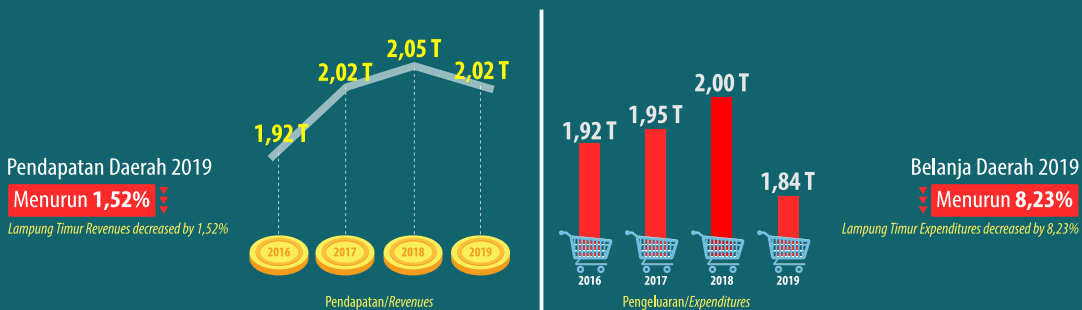


Anggaran Kabupaten Lampung Timur mengalami surplus Rp 0,18 triliun

Lampung Timur Regency government budget had a surplus at 0.18 trillion rupiahs

### Realisasi APBD 2019 Menurun

Actual Regional Budget in 2019 Decreased







## PENJELASAN TEKNIS

1. Pemerintah Daerah (Pemda) Kabupaten Lampung Timur dibentuk berdasarkan Undang-Undang Nomor 12 Tahun 1999, dengan pusat pemerintahan di Sukadana. Pada awal pembentukannya Pemda Kabupaten Lampung Timur terdiri atas 10 kecamatan definitif, 13 kecamatan pembantu dan 232 desa.
2. Di tahun 1999 dengan ditetapkannya Peraturan Daerah Lampung Timur Nomor 46 tahun 1999, dua kecamatan pembantu, Kecamatan Margatiga dan Sekampung Udik, statusnya di tingkatkan menjadi kecamatan definitif. Dengan demikian, wilayah administrasi Kabupaten Lampung Timur menjadi 12 kecamatan definitif, 11 kecamatan pembantu, dan 232 desa.
3. Dengan ditetapkannya Peraturan Daerah Kabupaten Lampung Timur Nomor 01 Tahun 2001 dan Keputusan Bupati Lampung Timur Nomor 13 Tahun 2001 tentang Pembentukan 11 (sebelas) kecamatan di wilayah Kabupaten Lampung Timur, sehingga wilayah administrasi Kabupaten Lampung Timur menjadi 23 kecamatan definitif dan 232 desa.
4. Dengan ditetapkannya Keputusan Bupati Lampung Timur Nomor 19 Tahun 2001 dan Nomor 06 Tahun 2002, jumlah desa di wilayah Kabupaten Lampung Timur

## TECHNICAL NOTES

1. *Lampung Timur Regency Government first came being under Law Number 12, 1999, with Sukadana as it's capital city. In first period of government, Lampung Timur Regency only consists of 10 definitive subdistricts, 13 undefinitive subdistricts and 232 villages.*
2. *In 1999 as a follow up of the law number 46 year 1999, two undefinitive subdistricts, Margatiga and Sekampung Udik Subdistrict, were appointed as definitive subdistricts. Thus, the administrative area of Lampung Timur Regency becomes 12 definitive subdistricts, 11 undefinitive subdistricts, and 232 villages.*
3. *With the enactment of Regional Regulation of Lampung Timur Regency Number 01 Year 2001 and Lampung Timur Regent Decree Number 13 Year 2001 about Formation of 11 (eleven) districts in Lampung Timur Regency, so that the administrative area of Lampung Timur Regency become 23 subdistrict and 232 villages.*
4. *With the enactment of Lampung Timur Regent Decree No. 19 of 2001 and No. 06 of 2002, the number of villages in the Lampung Timur Regency turns into 232 villages*



berubah menjadi 232 desa definitif dan tiga desa persiapan.

5. Dengan Keputusan Bupati Lampung Timur Nomor 13 Tahun 2003 Tanggal 10 Desember 2003 tentang Perubahan Status Lima Desa Menjadi Kelurahan, maka lima desa dalam Kecamatan Sukadana berubah menjadi kelurahan yaitu Pasar Sukadana, Sukadana Ilir, Negara Nabung, Sukadana dan Mataram Marga.
  6. Pada Tahun 2006 berdasarkan Peraturan Daerah Nomor 05 Tahun 2005 tentang Pembentukan Kecamatan Marga Sekampung, jumlah kecamatan di Kabupaten Lampung Timur bertambah menjadi 24 kecamatan.
  7. Pada Tahun 2007, berdasarkan Peraturan Daerah Kabupaten Lampung Timur Nomor 20 Tahun 2007 tentang Pembentukan 19 Desa di Kabupaten Lampung Timur dan Peraturan Bupati Lampung Timur Nomor 23 Tahun 2007 tentang Pencabutan Atas Keputusan Bupati Lampung Timur Nomor 13 Tahun 2003, maka jumlah desa di Kabupaten Lampung Timur berubah menjadi 257 desa.
  8. Berdasarkan Surat Keputusan Pembentukan Desa Peraturan Daerah Lampung Timur No. 4 tahun 2011 tentang Pembentukan 7 (Tujuh) Desa di Kabupaten Lampung Timur, maka jumlah desa di Kabupaten Lampung Timur berubah menjadi 264 desa.
5. *With the Decision of the Regent of Lampung Timur No. 13 of 2003 dated 10 December 2003 about the change of five villages into Kelurahan (urban village), the five villages in Sukadana subdistrict changed into Kelurahan namely Sukadana, Sukadana Ilir, Nabung, Sukadana and Mataram Marga.*
  6. *In 2006, based on Local Regulation No. 05 of 2005 about Formation of Marga Sekampung Subdistrict, the number of subdistricts in Lampung Timur Regency increased to 24 subdistricts.*
  7. *In 2007, based on the Lampung Timur Regency Regulation No. 20 of 2007 about the Establishment of 19 Villages in Lampung Timur Regency and Lampung Timur Regent Regulation No. 23 of 2007 about the Revocation of Decision of Lampung Timur Regent Number 13 Year 2003, the number of villages in Lampung Timur Regency was changed to 257 villages.*
  8. *Based on Decree of Lampung Timur's Regional Law in Formatting Village number 4 year 2011 about The Establishment of 7 (Seven) Villages in Lampung Timur Regency, the number of villages in Lampung Timur Regency was changed to 264 villages.*

9. Sampai dengan Desember 2019, Kabupaten Lampung Timur memiliki 24 kecamatan dan 264 desa.
  10. Dewan Perwakilan Rakyat Daerah (DPRD) adalah lembaga perwakilan rakyat daerah yang berkedudukan sebagai unsur penyelenggara Pemerintah Daerah. Anggota DPRD dipilih melalui pemilihan umum (pemilu) dan dilantik dalam masa jabatan lima tahun.
  11. Susunan pemerintahan Kabupaten Lampung Timur periode 2016–2021 terdiri dari bupati, wakil bupati, dan Satuan Kerja Perangkat Daerah (SKPD).
  12. SKPD Kabupaten Lampung Timur terdiri dari Sekretariat Daerah, Sekretariat DPRD, Dinas Daerah, Lembaga Teknis Daerah, kecamatan, dan desa.
  13. Dinas Daerah Kabupaten Lampung Timur terdiri dari Dinas Pariwisata; Dinas Perikanan dan Peternakan; Dinas Kesehatan, Dinas Koperasi, Usaha Kecil dan Menengah, dan Tenaga Kerja, Dinas Pekerjaan Umum dan Penataan Ruang; Dinas Pendidikan dan Kebudayaan; Dinas Kepemudaan dan Olahraga; Dinas Perhubungan, Dinas Komunikasi dan Informatika; Dinas Perindustrian dan Perdagangan; Dinas Pertanian, dan Pangan; Dinas Sosial; Dinas Kependudukan dan Pencatatan Sipil, Dinas Lingkungan hidup, Pemukiman dan Pertanahan; Dinas Pemberdayaan
9. *Until December 2019, Lampung Timur Regency consists of 24 subdistricts and 264 villages.*
  10. *Regional House of Representatives (DPRD) is regional institution of representatives that serves as a component of the Local Government. DPRD members are elected through a general election and appointed for a five-year membership.*
  11. *The government structure of the Lampung Timur Regency period 2016–2021 consists of regent, vice regent, and Regional Work Units.*
  12. *Regional Work Units of Lampung Timur Regency consist of Regional Secretariat, Secretariat of Regional House of Representative, Regional Department, Regional Technical Institution, subdistrict and village.*
  13. *Regional Department of Lampung Timur Regency consist of Tourism Department; Fishery and Livestock Department; Health Department; Cooperative Small and Medium Business, and Manpower Department; Public Work and Spatial Planning Department; Education and Culture Department;, Youth and Sports Department; Transportation, Department; Communication and Informatics Department; Industry and Trade Department; Agriculture, and Food Department; Social Department; Population and Civil Registry Department; Environment,*



Masyarakat dan Desa; Dinas Pemberdayaan Perempuan dan Pengendalian Penduduk; Dinas Penanaman Modal dan Pelayanan Terpadu Satu Pintu; dan Dinas Perpustakaan dan Kearsipan.

*Settlement and Land Affairs; Empowerment and Village Department; Women Empowerment and Population Control Department; Investment and Integrated Service Department; and Library Service and Archives Department.*

14. Lembaga Teknis Daerah terdiri dari Badan Perencanaan dan Pembangunan Daerah; Badan Kepegawaian Pendidikan dan Pelatihan Daerah; Badan Kesatuan Bangsa dan Politik; Badan Penanggulangan Bencana Daerah; Badan Pendapatan Daerah; Badan Pengelolaan Keuangan dan Aset Daerah; Inspektorat; Sekretariat Dewan Pengurus Korpri; Sekretariat Komisi Pemilihan Umum (KPU); Sekretariat DPRD; Badan Nasional Narkotika Kabupaten, Rumah Sakit Daerah Sukadana, dan Satuan Polisi Pamong Praja.

14. *Regional Technical Institution consist of Regional Planning Board; Regional Civil Service and Educational Training Agency; Nation and Politics Board; Regional Disaster Relief Agency; Regional Revenue Board; Regional Financial Management and Assets Agency; Inspectorate; Secretariat of Governing Council Korpri; Secretariat of Election Commission; Secretariat of Regional House of Representative; Regional of National Narcotics Agency; Regional Hospital of Sukadana; and Civil Service Police Unit.*

15. Menurut Peraturan Pemerintah No. 19 Tahun 2008 kecamatan diartikan sebagai wilayah kerja camat sebagai perangkat daerah kabupaten/kota.

15. *According to Government Regulation no. 19 Year 2008 sub-district is defined as the working area of the subdistrict head (camat) as a regency/municipality apparatus.*

16. Desa adalah kesatuan masyarakat hukum yang memiliki batas wilayah yang berwenang untuk mengatur dan mengurus urusan pemerintahan, kepentingan masyarakat setempat berdasarkan prakarsa masyarakat, hak asal usul, dan/atau hak tradisional yang diakui dan dihormati dalam sistem pemerintahan Negara Kesatuan

16. *The village is a unit of law society with a territorial boundary that is authorized to regulate and administer government affairs, the interests of the local community based on community initiatives, rights of origin, and/or traditional rights recognized and respected within the government system of the Unitary State of the Republic of*

Republik Indonesia (Undang-Undang Nomor 6 Tahun 2014 tentang Desa).

*Indonesia (Law Number 6 Year 2014 about the Village).*

17. Realisasi Penerimaan dan Pengeluaran Pemerintah Kabupaten adalah realisasi/perhitungan Anggaran Pendapatan dan Belanja Daerah Kabupaten (APBD) pada tiap tahun anggaran.
  18. Pendapatan Asli Daerah (PAD) adalah pendapatan yang diperoleh daerah yang dipungut berdasarkan peraturan daerah sesuai dengan peraturan perundang-undangan, guna keperluan daerah yang bersangkutan dalam membiayai kegiatannya.
  19. Dana Perimbangan adalah dana yang bersumber dari pendapatan APBN yang dialokasikan kepada Daerah untuk mendanai kebutuhan daerah dalam rangka pelaksanaan desentralisasi.
  20. Lain-lain Pendapatan yang Sah adalah pendapatan lainnya dari pemerintah pusat dan atau dari instansi pusat, serta dari daerah lainnya.
17. *Actual revenue and expenditure of Regencial Government is the regencial realization/budget calculations for every fiscal year.*
  18. *Original Local Government Revenue is revenue that withheld based on local regulations in accordance with the legislation, for the purposes of financing their activities.*
  19. *Balanced Budget is the fund coming from the state budget that allocated to regions to fund their needs in the context of decentralization.*
  20. *Other Legal Revenue is other income that coming from the central government and or from the central agencies, as well as from other local government.*



## ULASAN

Kabupaten Lampung Timur terdiri dari 24 kecamatan dan 264 desa. Pada tahun 2019, jumlah dusun dan Rukun Tetangga (RT) masing-masing 1.645 dusun dan 6.336 RT.

Jumlah wakil rakyat yang duduk pada lembaga legislatif, yaitu Dewan Perwakilan Rakyat Daerah (DPRD) sebanyak 50 orang, dengan 44 orang laki-laki dan 6 orang perempuan.

Secara organisasi, lembaga wakil rakyat tahun ini terdiri dari tujuh fraksi, yaitu fraksi Partai Demokrasi Indonesia Perjuangan (PDIP), Partai Kebangkitan Bangsa (PKB), Partai Nasdem, Partai Golkar, Partai Demokrat, Partai Gerindra, dan Partai Keadilan Sejahtera (PKS).

Dalam menjalankan fungsinya, DPRD Kabupaten Lampung Timur dibentuk empat komisi yang masing-masing beranggotakan 12 orang untuk komisi I, 12 orang untuk komisi II, 14 orang untuk komisi III, dan 12 orang untuk komisi IV. Lembaga wakil rakyat ini sepanjang tahun 2019 sudah mengesahkan Peraturan Daerah (Perda) sebanyak 10 buah.

Pada tahun 2019 jumlah Pegawai Negeri Sipil (PNS) di lingkungan Pemda Kabupaten Lampung Timur tercatat sebanyak 8.292 yang terdiri dari 3.705 laki-laki dan 4.587 perempuan. PNS di Pemda Kabupaten Lampung Timur tahun 2019, sebesar 75 persen menduduki jabatan fungsional tertentu, 16 persen menduduki jabatan fungsional umum/staf, dan 9 persen menduduki jabatan struktural.

## DESCRIPTION

*Lampung Timur Regency consist of 24 subdistrict and 264 village. In 2019, total hamlet and neighborhood association respectively 1.645 hamlets and 6.336 neighborhood associations (RT).*

*Lampung Timur House of Representatives (DPRD) has 50 members, comprising 44 men and 6 women.*

*In an organizational structure, Lampung Timur House of Representatives (DPRD) consists of seven fractions that are Partai Demokrasi Indonesia Perjuangan (PDIP), Partai Kebangkitan Bangsa (PKB), Partai Nasdem, Partai Golkar, Partai Demokrat, Partai Gerindra, dan Partai Keadilan Sejahtera (PKS).*

*To perform it duties, Lampung Timur House of Representatives (DPRD) formed four commissions: Commission I consists of 12 members, Commission II consists of 12 members, Commission III consists of 14 members, and Commission IV consists of 12 members. Lampung Timur House of Representatives (DPRD) throughout the year 2019 has produced 10 kinds of Regional Regulations.*

*In 2019, number of civil servant in Lampung Timur Government recorded 8,292; consist of 3,705 men and 4,587 women. Civil servant in Lampung Timur Regency consist of 75 percent as specific functional, 16 percent has general functional occupation, and 9 percent has structural occupation.*

Untuk menjamin berlangsungnya roda pemerintahan di Kabupaten Lampung Timur, Pemerintah Daerah Kabupaten Lampung Timur menyusun Anggaran Pendapatan dan Belanja Daerah (APBD) tiap tahun anggaran. Pada tahun anggaran 2019, tercatat realisasi pendapatan daerah sebesar 2,02 triliun rupiah, dan realisasi belanja daerah sebesar 1,84 triliun rupiah.

Pendapatan Asli Daerah (PAD) menyumbang sebesar 6,97 persen terhadap total realisasi pendapatan daerah. Tingginya ketergantungan Kabupaten Lampung Timur terhadap pemerintah pusat tercermin dari besarnya sumbangan pendapatan transfer akan realisasi pendapatan daerah. Sebesar 71,26 persen realisasi pendapatan daerah ditunjang oleh pendapatan dana perimbangan terutama pada komponen Dana Alokasi Umum (DAU). DAU menyumbang sebesar 54,66 persen terhadap total realisasi pendapatan daerah.

Belanja daerah tahun 2019 didominasi oleh belanja pegawai yang mencapai 50,61 persen yang terdiri dari 46,69 persen belanja pegawai tidak langsung dan 3,92 persen belanja pegawai langsung. Kemudian diikuti belanja barang dan jasa sebesar 23,89 persen.

*To guarantee the wheels of government in Lampung Timur Regency, the local government is preparing the Regional Budget (APBD) each fiscal year. In fiscal year of 2019, the actual government revenue is 2.02 trillion rupiah and actual government expenditures is 1.84 trillion rupiahs.*

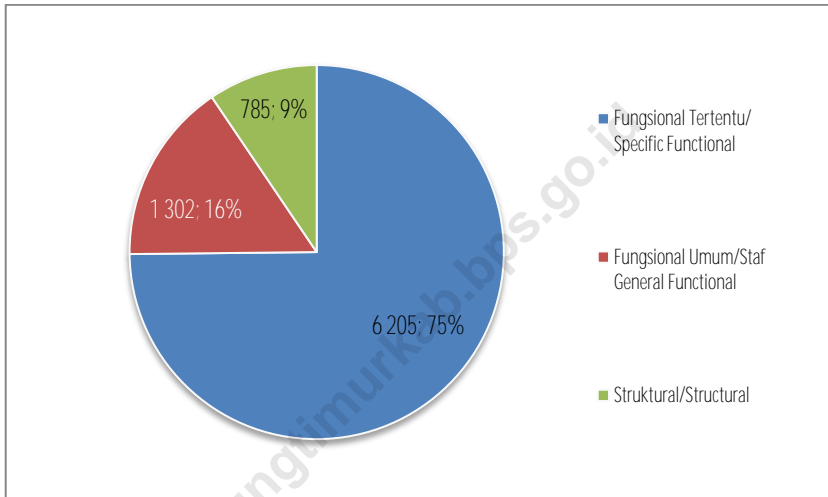
*Regional Government Revenue accounted for 6.97 percent of the total regional actual revenue. The high dependence of Lampung Timur Regency with the central government is reflected by the number of transfer revenue contributions to the regional actual revenue. 71.26 percent of regional actual revenue supported by the balanced budget revenue, especially on General Allocation Fund (DAU) component. DAU accounted for 54.66 percent of the total regional actual revenues.*

*In 2019, regional expenditure is dominated by personnel expenditures which reaches 50.61 percent consisting of 46.69 percent of indirect employee expenditures and 3.92 percent of direct employee expenditures. Then followed by goods and services expenditure by 23.89 percent.*





Gambar 2.1 Jumlah Pegawai Negeri Sipil (PNS) Menurut Jabatan di Pemda Kabupaten Lampung Timur, 2019  
Picture Number of Civil Servant by Occupation in Lampung Timur Regency Government, 2019



2.1 WILAYAH ADMINISTRATIF/*ADMINISTRATIVE AREA*

Tabel 2.1.1 Jumlah Desa<sup>1</sup> Menurut Kecamatan di Kabupaten Lampung Timur, 2015–2019  
*Table Number of Village<sup>1</sup> by Subdistrict in Lampung Timur Regency, 2015–2019*

Kecamatan <i>Subdistrict</i>	2015	2016	2017	2018	2019
(1)	(2)	(3)	(4)	(5)	(6)
1 Metro Kibang	7	7	7	7	7
2 Batanghari	17	17	17	17	17
3 Sekampung	17	17	17	17	17
4 Marga Tiga	13	13	13	13	13
5 Sekampung Udik	15	15	15	15	15
6 Jabung	15	15	15	15	15
7 Pasir Sakti	8	8	8	8	8
8 Waway Karya	11	11	11	11	11
9 Marga Sekampung	8	8	8	8	8
10 Labuhan Maringgai	11	11	11	11	11
11 Mataram Baru	7	7	7	7	7
12 Bandar Sribhawono	7	7	7	7	7
13 Melinting	6	6	6	6	6
14 Gunung Pelindung	5	5	5	5	5
15 Way Jepara	16	16	16	16	16
16 Braja Selehah	7	7	7	7	7
17 Labuhan Ratu	11	11	11	11	11
18 Sukadana	20	20	20	20	20
19 Bumi Agung	7	7	7	7	7
20 Batanghari Nuban	13	13	13	13	13
21 Pekalongan	12	12	12	12	12
22 Raman Utara	11	11	11	11	11
23 Purbolinggo	12	12	12	12	12
24 Way Bungur	8	8	8	8	8
<b>Lampung Timur</b>	<b>264</b>	<b>264</b>	<b>264</b>	<b>264</b>	<b>264</b>

Catatan/Note: <sup>1</sup> Termasuk Unit Pemukiman Transmigrasi (UPT)/*Include Transmigration Settlement Unit*  
 Sumber/Source: Peraturan Kepala Badan Pusat Statistik Nomor 1 Tahun 2020 Tanggal 5 Februari 2020 tentang Perubahan Atas Peraturan Kepala Badan Pusat Statistik Nomor 3 Tahun 2019 tentang Kode dan Nama Wilayah Kerja Statistik Tahun 2019/*Chief Statistician Regulation Number 1/2020, February 5 2020 as a revision of Chief Statistician Regulation Number 3 of 2019 on Code and Name of Regional Level of Data Collection*



Tabel 2.1.2 Ibu Kota Kecamatan, Jumlah Desa/Kelurahan, Dusun dan Rukun Tetangga (RT) Menurut Kecamatan di Kabupaten Lampung Timur, 2019  
*Capital of Subdistrict, Number of Villages, Hamlet and Neighborhood Association (RT) by Subdistrict in Lampung Timur Regency, 2019*

Kecamatan <i>Subdistrict</i>	Ibu Kota <i>Capital</i>	Desa <i>Village</i>	Dusun <i>Hamlet</i>	RT <i>Neighborhood</i>
(1)	(2)	(3)	(4)	(5)
1 Metro Kibang	Margototo	7	45	139
2 Batanghari	Banar Joyo	17	82	283
3 Sekampung	Sumber Gede	17	85	319
4 Marga Tiga	Tanjung Harapan	13	89	308
5 Sekampung Udik	Pugung Raharjo	15	107	391
6 Jabung	Negara Batin	15	103	322
7 Pasir Sakti	Mulyo Sari	8	57	257
8 Waway Karya	Sumber Rejo	11	66	233
9 Marga Sekampung	Penlangan	8	66	216
10 Labuhan Meringgai	Labuhan Meringgai	11	96	387
11 Mataram Baru	Mataram Baru	7	45	157
12 Bandar Sribhawono	Sribhawono	7	71	282
13 Melinting	Wana	6	55	189
14 Gunung Pelindung	Negeri Agung	5	37	132
15 Way Jepara	Braja Sakti	16	74	375
16 Braja Selebih	Braja Harjosari	7	41	167
17 Labuhan Ratu	Labuhan Ratu	11	65	314
18 Sukadana	Sukadana	20	122	489
19 Bumi Agung	Donomulyo	7	34	139
20 Batanghari Nuban	Sukaraja Nuban	13	66	290
21 Pekalongan	Pekalongan	12	70	279
22 Raman Utara	Kota Raman	11	73	278
23 Purbolinggo	Taman Fajar	12	59	241
24 Way Bungur	Tambah Subur	8	37	149
<b>Lampung Timur</b>	<b>Sukadana</b>	<b>264</b>	<b>1 645</b>	<b>6 336</b>

Sumber/Source: Dinas Pemberdayaan Masyarakat dan Pemerintahan Desa Kabupaten Lampung Timur/Society Development and Rural Government Department of Lmapung Timur Regency

## 2.2 DEWAN PERWAKILAN RAKYAT DAERAH

*REGIONAL HOUSE OF REPRESENTATIVE*

**Tabel 2.2.1** Jumlah Anggota Dewan Perwakilan Rakyat Daerah Kabupaten Lampung Timur Menurut Partai Politik dan Jenis Kelamin, 2019  
*Table* *Number of Members of The Regional House of Representatives in Lampung Timur Regency by Political Parties and Sex, 2019*

	Partai Politik <i>Political Parties</i>	Jenis Kelamin/Sex		
		Laki-Laki <i>Male</i>	Perempuan <i>Female</i>	Jumlah <i>Total</i>
	(1)	(2)	(3)	(4)
1	Partai Demokrasi Indonesia Perjuangan (PDIP)	9	-	9
2	Partai Kebangkitan Bangsa (PKB)	6	2	8
3	Partai Nasdem	6	2	8
4	Partai Golkar	7	-	7
5	Partai Demokrat	6	-	6
6	Partai Gerindra	5	1	6
7	Partai Keadilan Sejahtera (PKS)	4	1	5
8	Partai Amanat Nasional (PAN)	1	-	1
	<b>Jumlah</b>	<b>44</b>	<b>6</b>	<b>50</b>

Sumber/Source: Sekretariat DPRD Kabupaten Lampung Timur/*Regional House of Representative Secretary of Lampung Timur Regency*



Tabel 2.2.2 Jumlah Anggota Dewan Perwakilan Rakyat Daerah Kabupaten Lampung Timur Menurut Tingkat Pendidikan dan Jenis Kelamin, 2019  
*Number of Members of The Regional House of Representatives in Lampung Timur Regency by Education Level and Sex, 2019*

	Tingkat Pendidikan <i>Education Level</i>	Jenis Kelamin/Sex		
		Laki-Laki <i>Male</i>	Perempuan <i>Female</i>	Jumlah <i>Total</i>
	(1)	(2)	(3)	(4)
1	SMA/Sederajat <i>Senior High School</i>	15	4	19
2	Diploma I,II/Akta I,II <i>Diploma I,II/Akta I,II</i>	-	-	-
3	Diploma III/Akta III <i>Diploma III/Akta III/Bachelor</i>	-	-	-
4	Diploma IV/Sarjana (S1) <i>Professional Bachelor/ Honoured Bachelor</i>	23	2	25
5	Magister (S2) <i>Master</i>	6	-	6
6	Doktor (S3) <i>Doctor</i>	-	-	-
	Lampung Timur	44	6	50

Sumber/Source: Sekretariat DPRD Kabupaten Lampung Timur/Regional House of Representative Secretary of Lampung Timur Regency

Tabel 2.2.3 Susunan Anggota Dewan Perwakilan Rakyat Daerah Kabupaten Lampung Timur Menurut Komisi dan Fraksi, 2019  
*Table Membership List of Members of The Regional House of Representatives in Lampung Timur Regency by Comission and Fraction, 2019*

	Fraksi <i>Fraction</i>	Komisi/ <i>Comission</i>				Jumlah <i>Total</i>
		I	II	III	IV	
	(1)	(2)	(3)	(4)	(5)	
1	Partai Demokrasi Indonesia Perjuangan (PDIP)	2	3	2	2	9
2	Partai Kebangkitan Bangsa (PKB)	3	1	2	2	8
3	Partai Nasdem	1	2	2	3	8
4	Partai Golkar	1	2	3	1	7
5	Partai Demokrat	1	2	2	2	7
6	Partai Gerindra	2	1	2	1	6
7	Partai Keadilan Sejahtera (PKS)	2	1	1	1	5
	Jumlah	12	12	14	12	50

Keterangan/*Note*: ketua dan wakil ketua adalah koordinator di setiap komisi/*the chairman and vice chairman is the coordinator in each commission*

Sumber/*Source*: Sekretariat DPRD Kabupaten Lampung Timur/*Regional House of Representative Secretary of Lampung Timur Regency*



Tabel 2.2.4 Susunan dan Fraksi Keanggotaan Dewan Perwakilan Rakyat Daerah Kabupaten Lampung Timur, 2019  
 Table Membership and Fraction List of Members of The Regional House of Representatives in Lampung Timur Regency, 2019

	Uraian <i>Description</i>	Jumlah (orang) <i>Total (people)</i>	Nama Komisi/Bidang <i>Commision Name</i>
	(1)	(2)	(3)
A	SUSUNAN/ARRANGEMENT		
1	Ketua/ <i>Chief</i>	1	
2	Wakil Ketua/ <i>Vice Chief</i>	3	
3	Komisi/ <i>Comission</i>		
	I	12	Bidang Pemerintahan dan Hukum <i>Government and Law</i>
	II	12	Bidang Pertanian dan Perindustrian <i>Agriculture and Industry</i>
	III	14	Bidang Pembangunan <i>Development</i>
	IV	12	Bidang Kesra dan Keuangan <i>Welfare and Finance</i>
B	FRAKSI-FRAKSI/ <i>FRACTIONS</i>		
1	Partai Demokrasi Indonesia Perjuangan (PDIP)	9	
2	Partai Kebangkitan Bangsa (PKB)	8	
3	Partai Nasdem	8	
4	Partai Golkar	7	
5	Partai Demokrat	7	
6	Partai Gerindra	6	
7	Partai Keadilan Sejahtera (PKS)	5	

Keterangan/*Note*: ketua dan wakil ketua adalah koordinator di setiap komisi/*the chairman and vice chairman is the coordinator in each commission*

Sumber/*Source*: Sekretariat DPRD Kabupaten Lampung Timur/*Regional House of Representative Secretary of Lampung Timur Regency*

Tabel 2.2.5 Susunan Keanggotaan Dewan Perwakilan Rakyat Daerah Kabupaten Lampung Timur, 2019  
*Table Membership List of Members of The Regional House of Representatives in Lampung Timur Regency, 2019*

Uraian <i>Description</i>	Nama <i>Name</i>	Jabatan <i>Job</i>
(1)	(2)	(3)
A UNSUR PIMPINAN <i>LEADERSHIP</i>	1 Hi.. Ali Johan Arifin, S.E., M.Si.	Ketua/ <i>Chairman</i>
	2 Hi. M. Akmal Fatoni, S.Pd.I	Wakil Ketua/ <i>Vice Chairman</i>
	3 Hi. Yusran Amirullah	Wakil Ketua/ <i>Vice Chairman</i>
	4 Ariyan Putra Marga, S.E.	Wakil Ketua/ <i>Vice Chairman</i>
B KOMISI I <i>COMMISSION I</i>	1 Hi. M. Akmal Fatoni, S.Pd.I	Koordinator/ <i>Coordinator</i>
	2 Hi. Ahmad Basuki, M.Pd.I	Ketua/ <i>Chairman</i>
	3 Mursalin, S.Pd.	Wakil Ketua/ <i>Vice Chairman</i>
	4 Hi. Teguh Suyatman, S.Pd.	Sekretaris/ <i>Secretary</i>
	5 Hi. M. Paryoto, S.Pd.	Anggota/ <i>Member</i>
	6 Deni Supriyadi	Anggota/ <i>Member</i>
	7 Masrul Hafid	Anggota/ <i>Member</i>
	8 Hi. Nawawi Iskandar, S.E.	Anggota/ <i>Member</i>
	9 Imam Zaki Nur Hidayat, SIP.	Anggota/ <i>Member</i>
	10 Purwianto	Anggota/ <i>Member</i>
	11 Agus, S.Kom.	Anggota/ <i>Member</i>
	12 Awal Riyadi	Anggota/ <i>Member</i>
C KOMISI II <i>COMMISSION II</i>	1 Hi.. Ali Johan Arifin, S.E., M.Si.	Koordinator/ <i>Coordinator</i>
	2 Hi. Djoko Pramono, B.Sc.	Ketua/ <i>Chairman</i>
	3 Ria Andriana, S.Pd.	Wakil Ketua/ <i>Vice Chairman</i>
	4 Made Subrata	Sekretaris/ <i>Secretary</i>
	5 Gede Suartiyase, S.T.	Anggota/ <i>Member</i>
	6 Alfiansyah, S.Pd.	Anggota/ <i>Member</i>
	7 Asnawi	Anggota/ <i>Member</i>
	8 Hj. Suminah	Anggota/ <i>Member</i>
	9 Hi. Andri, S.E., M.M.	Anggota/ <i>Member</i>
	10 Iskandar Muda	Anggota/ <i>Member</i>
	11 Hi. Najamudin	Anggota/ <i>Member</i>
	12 Hi. Muslih Haryono	Anggota/ <i>Member</i>





Lanjutan Tabel/Continued Table 2.2.5

Uraian <i>Description</i>		Nama <i>Name</i>	Jabatan <i>Job</i>
(1)	(2)	(3)	(3)
D <i>KOMISI III COMMISSION III</i>	1	Ariyan Putra Marga, S.E.	Koordinator/ <i>Coordinator</i>
	2	Sudiby, SIP.	Ketua/ <i>Chairman</i>
	3	Hi. Nurfauzan, S.Pt.	Wakil Ketua/ <i>Vice Chairman</i>
	4	Wiwik Yuliana	Sekretaris/ <i>Secretary</i>
	5	Miswanto, S.E.	Anggota/ <i>Member</i>
	6	Wayan Surya Utama	Anggota/ <i>Member</i>
	7	Hj. Sukartini	Anggota/ <i>Member</i>
	8	Lilis Setiawati	Anggota/ <i>Member</i>
	9	Badrun Susanto	Anggota/ <i>Member</i>
	10	Pahrudin	Anggota/ <i>Member</i>
	11	Hi. Taufik Gani, S.E.	Anggota/ <i>Member</i>
	12	Drs. Mugiadi, M.Pd.	Anggota/ <i>Member</i>
	13	Mohammad Zakwan, S.Sos.	Anggota/ <i>Member</i>
	14	Heri Irawan	Anggota/ <i>Member</i>
E <i>KOMISI IV COMMISSION IV</i>	1	Hi. Yusran Amirullah	Koordinator/ <i>Coordinator</i>
	2	Hi. Supriyono, S.Ag.	Ketua/ <i>Chairman</i>
	3	Made Tangkas Budhawan, S.T.	Wakil Ketua/ <i>Vice Chairman</i>
	4	Gunardi, S.Ag.	Sekretaris/ <i>Secretary</i>
	5	Antonius Gatot Suyarso	Anggota/ <i>Member</i>
	6	Wajid Husni, S.H.	Anggota/ <i>Member</i>
	7	Agus Putra Eka Jasutra	Anggota/ <i>Member</i>
	8	Hajat Sudrajat, S.Pd.	Anggota/ <i>Member</i>
	9	Rizki Cahya Dinata	Anggota/ <i>Member</i>
	10	Siti Bari'ah, S.Ag.	Anggota/ <i>Member</i>
	11	Nyoman Sariyasa	Anggota/ <i>Member</i>
	12	Irson Hendrian Syah, SKM.	Anggota/ <i>Member</i>

Sumber/Source: Sekretariat DPRD Kabupaten Lampung Timur/ *Regional House of Representative Secretary of Lampung Timur Regency*

Tabel 2.2.6 Anggota Dewan Perwakilan Rakyat Daerah Kabupaten Lampung Timur Menurut Partai Politik dan Daerah Pemilihan, 2019  
*Table* Members of The Regional House of Representatives of Lampung Timur Regency by Political Parties and Native Area Election, 2019

	Nama <i>Name</i>	Partai Politik <i>Political Parties</i>	Daerah Pemilihan <i>Native Area Election</i>
	(1)	(2)	(3)
1	Hi.. Ali Johan Arifin, S.E., M.Si.	Partai Demokrasi Indonesia Perjuangan	1
2	Gede Suartiyase, S.T.	Partai Demokrasi Indonesia Perjuangan	2
3	Miswanto, S.E.	Partai Demokrasi Indonesia Perjuangan	3
4	Antonius Gatot Suyarso	Partai Demokrasi Indonesia Perjuangan	3
5	Wayan Surya Utama	Partai Demokrasi Indonesia Perjuangan	4
6	Made Tangkas Budhawan, S.T.	Partai Demokrasi Indonesia Perjuangan	5
7	Hi. Djoko Pramono, B.Sc.	Partai Demokrasi Indonesia Perjuangan	5
8	Deni Supriyadi	Partai Demokrasi Indonesia Perjuangan	6
9	Hi. M. Paryoto, S.Pd.	Partai Demokrasi Indonesia Perjuangan	7
10	Masrul Hafi	Partai Kebangkitan Bangsa	1
11	Hj. Sukartini	Partai Kebangkitan Bangsa	2
12	Hi. M. Akmal Fatoni, S.Pd.I	Partai Kebangkitan Bangsa	3
13	Wajid Husni, S.H.	Partai Kebangkitan Bangsa	4
14	Alfiansyah, S.Pd.	Partai Kebangkitan Bangsa	5
15	Gunardi, S.Ag.	Partai Kebangkitan Bangsa	5
16	Hi. Ahmad Basuki, M.Pd.I	Partai Kebangkitan Bangsa	6
17	Lilis Setiawati	Partai Kebangkitan Bangsa	7
18	Hi. Yusran Amirullah	Partai Nasional Demokrat	1
19	Asnawi	Partai Nasional Demokrat	2
20	Agus Putra Eka Jasutra	Partai Nasional Demokrat	3
21	Hi. Supriyono, S.Ag.	Partai Nasional Demokrat	4
22	Badrun Susanto	Partai Nasional Demokrat	5
23	Wiwik Yuliana	Partai Nasional Demokrat	6
24	Hj. Suminah	Partai Nasional Demokrat	6
25	Hi. Nawawi Iskandar, S.E.	Partai Nasional Demokrat	7



Lanjutan Tabel/Continued Table 2.2.6

	Nama Name	Partai Politik Political Parties	Daerah Pemilihan Native Area Election
	(1)	(2)	(3)
26	Ariyan Putra Marga, S.E.	Partai Golongan Karya	1
27	Hi. Andri, S.E., M.M.	Partai Golongan Karya	2
28	Imam Zaki Nur Hidayat, SIP.	Partai Golongan Karya	3
29	Pahrudin	Partai Golongan Karya	4
30	Hajat Sudrajat, S.Pd.	Partai Golongan Karya	5
31	Sudibyo, SIP.	Partai Golongan Karya	6
32	Made Subrata	Partai Golongan Karya	7
33	Mursalin, S.Pd.	Partai Demokrat	1
34	Iskandar Muda	Partai Demokrat	2
35	Hi. Taufik Gani, S.E.	Partai Demokrat	3
36	Nyoman Sariyasa	Partai Demokrat	5
37	Drs. Mugiadi, M.Pd.	Partai Demokrat	6
38	Irson Hendrian Syah, SKM.	Partai Demokrat	7
39	Purwianto	Partai Gerakan Indonesia Raya	1
40	Ria Andriana, S.Pd.	Partai Gerakan Indonesia Raya	2
41	Heri Irawan	Partai Gerakan Indonesia Raya	2
42	Mohammad Zakwan, S.Sos.	Partai Gerakan Indonesia Raya	3
43	Agus, S.Kom.	Partai Gerakan Indonesia Raya	4
44	Rizki Cahya Dinata	Partai Gerakan Indonesia Raya	5
45	Hi. Nurfauzan, S.Pt.	Partai Keadilan Sejahtera	1
46	Hi. Muslih Haryono	Partai Keadilan Sejahtera	3
47	Hi. Teguh Suyatman, S.Pd.	Partai Keadilan Sejahtera	4
48	Siti Bari'ah, S.Ag.	Partai Keadilan Sejahtera	6
49	Awal Riyadi	Partai Keadilan Sejahtera	7
50	Hi. Najamudin	Partai Amanat Nasional	4

Sumber/Source: Sekretariat DPRD Kabupaten Lampung Timur/Regional House of Representative Secretary of Lampung Timur Regency

Tabel 2.2.7 Kumpulan Peraturan Daerah yang Disahkan Dewan Perwakilan Rakyat Daerah Kabupaten Lampung Timur, 2019  
*Regional Regulation Set be Decreed by The Regional House of Representatives of Lampung Timur Regency, 2019*

	Judul Peraturan Daerah <i>Regional Regulation Title</i>	Tanggal Pengesahan <i>Date of Endorsement</i>
	(1)	(2)
<b>USULAN EKSEKUTIF/EXECUTIVE PROPOSAL</b>		
1	Perubahan atas Perda No. 6 Tahun 2010 tentang Pernyataan Modal pada PT. Bank Lampung/ <i>Amendment to Local Rule Number 6 of 2010 on Capital Statement of PT. Bank Lampung</i>	-
2	Rekrutmen dan Penempatan Tenaga Kerja/ <i>Manpower Recruitment and Placement</i>	-
3	Rencana Pembangunan Industri Kabupaten/ <i>Regency Industrial Development Plan</i>	-
4	Perubahan atas Perda No 09 Tahun 2010 tentang Pembentukan Organisasi dan Tata Kerja Badan Penanggulangan Bencana Daerah <i>Establishment of Organization and Work Procedure of the Regional Disaster Management Agency</i>	-
5	Pengelolaan Keuangan Desa/ <i>Village Financial Management</i>	-
6	Pemilihan Kepala Desa/ <i>Village Head Election</i>	-
7	Perda tentang Perubahan Perda No 01 Tahun 2013 tentang Pembentukan Produk Hukum Daerah <i>Amendment to Local Rule Number 01 of 2013 on Formation of Regional Legal Products</i>	-
<b>INISIATIF DPRD/LEGISLATIVE INITIATIVE</b>		
8	Penanggulangan Bencana <i>Disaster management</i>	-
9	Penempatan dan Penyebaran Guru <i>Teacher Placement and Dissemination</i>	-
10	Perizinan dan Penyelenggaraan Lembaga Pelatihan Kerja <i>Licensing and Organization of Job Training Institutions</i>	-

Sumber/Source: Sekretariat DPRD Kabupaten Lampung Timur/*Regional House of Representative Secretary of Lampung Timur Regency*



## 2.3 SUMBER DAYA MANUSIA/HUMAN RESOURCES

Tabel 2.3.1 Jumlah Pegawai Negeri Sipil Menurut Jabatan dan Jenis Kelamin di Kabupaten Lampung Timur, Desember 2018 dan Desember 2019  
*Number of Civil Servants by Occupation and Sex in Lampung Timur Regency, December 2018 and December 2019*

Jabatan <i>Occupation</i>	2018		Jumlah <i>Total</i>
	Laki-Laki <i>Male</i>	Perempuan <i>Female</i>	
(1)	(2)	(3)	(4)
Fungsional Tertentu <i>Specific Functional</i>	2 279	3 813	6 092
Fungsional Umum Staf <i>General Functional</i>	1 019	455	1 474
Struktural <i>Structural</i>	552	240	792
Eselon V/5th Echelon	-	-	-
Eselon IV/4th Echelon	357	204	561
Eselon III/3rd Echelon	165	35	200
Eselon II/2nd Echelon	30	1	31
Eselon I/1st Echelon	-	-	-
Jumlah/ <i>Total</i>	3 850	4 508	8 358

Lanjutan Tabel/*Continued Table 2.3.1*

Jabatan <i>Occupation</i>	2019		Jumlah <i>Total</i>
	Laki-Laki <i>Male</i>	Perempuan <i>Female</i>	
(1)	(5)	(6)	(7)
Fungsional Tertentu <i>Specific Functional</i>	2 293	3 912	6 205
Fungsional Umum Staf <i>General Functional</i>	890	412	1 302
Struktural <i>Structural</i>	522	263	785
Eselon VI/5th Echelon	-	-	-
Eselon IV/4th Echelon	342	223	565
Eselon III/3rd Echelon	159	40	199
Eselon II/2nd Echelon	21	-	21
Eselon I/1st Echelon	-	-	-
Jumlah/ <i>Total</i>	3 705	4 587	8 292

Sumber/*Source*: Badan Kepegawaian, Pendidikan dan Pelatihan Daerah Kabupaten Lampung Timur/*Regional Civil Service and Educational Training Board of Lampung Timur Regency*



Tabel 2.3.2 Jumlah Pegawai Negeri Sipil Menurut Tingkat Pendidikan dan Jenis Kelamin di Kabupaten Lampung Timur, Desember 2018 dan Desember 2019  
*Number of Civil Servants by Education Level and Sex in Lampung Timur Regency, December 2018 and December 2019*

Tingkat Pendidikan <i>Education Level</i>	2018		Jumlah <i>Total</i>
	Laki-Laki <i>Male</i>	Perempuan <i>Female</i>	
(1)	(2)	(3)	(4)
Sampai dengan SD <i>Up to Primary School</i>	34	1	35
SLTP/Sederajat <i>General/Vocational Junior High School</i>	56	7	63
SMA/Sederajat <i>General/Vocational Senior High School</i>	888	458	1 346
Diploma I, II/Akta I, II <i>Diploma I, II/Akta I, II</i>	478	726	1 204
Diploma III/Akta III/Sarjana Muda <i>Diploma III/Akta III/Bachelor</i>	197	628	825
Tingkat Sarjana/ Doktor/Ph.D <i>University Graduates</i>	2 197	2 688	4 885
Jumlah/ <i>Total</i>	3 850	4 508	8 358

Lanjutan Tabel/*Continued Table 2.2.2*

Tingkat Pendidikan <i>Education Level</i>	2019		Jumlah <i>Total</i>
	Laki-Laki <i>Male</i>	Perempuan <i>Female</i>	
(1)	(5)	(6)	(7)
Sampai dengan SD <i>Up to Primary School</i>	27	-	27
SLTP/Sederajat <i>General/Vocational Junior High School</i>	46	7	53
SMA/Sederajat <i>General/Vocational Senior High School</i>	797	388	1 185
Diploma I, II/Akta I, II <i>Diploma I, II/Akta I, II</i>	385	527	912
Diploma III/Akta III/Sarjana Muda <i>Diploma III/Akta III/Bachelor</i>	210	742	952
Tingkat Sarjana/ Doktor/Ph.D <i>University Graduates</i>	2 240	2 923	5 163
<b>Jumlah/Total</b>	<b>3 705</b>	<b>4 587</b>	<b>8 292</b>

Sumber/*Source*: Badan Kepegawaian, Pendidikan dan Pelatihan Daerah Kabupaten Lampung Timur/*Regional Civil Service and Educational Training Board of Lampung Timur Regency*





Tabel 2.3.3 Jumlah Pegawai Negeri Sipil Menurut Tingkat Pendidikan dan Jenis Kelamin di Kabupaten Lampung Timur, Desember 2018 dan Desember 2019  
*Number of Civil Servants by Hierarchy and Sex in Lampung Timur Regency, December 2018 and December 2019*

Pangkat/Golongan/Ruang <i>Hierarchy</i>	2018		
	Laki-Laki <i>Male</i>	Perempuan <i>Female</i>	Jumlah <i>Total</i>
(1)	(2)	(3)	(4)
1. I/A (Juru Muda)	4	-	4
2. I/B (Juru Muda Tingkat I)	2	1	3
3. I/C (Juru)	20	1	21
4. I/D (Juru Tingkat I)	20	4	24
Golongan I/ <i>Range I</i>	46	6	52
5. II/A (Pengatur Muda)	114	98	212
6. II/B (Pengatur Muda Tingkat I)	156	50	206
7. II/C (Pengatur)	269	323	592
8. II/D (Pengatur Tingkat I)	100	124	224
Golongan II/ <i>Range II</i>	639	595	1 234
9. III/A (Penata Muda)	203	376	579
10. III/B (Penata Muda Tingkat I)	463	603	1 066
11. III/C (Penata)	427	516	943
12. III/D (Penata Tingkat I)	542	445	987
Golongan III/ <i>Range III</i>	1 635	1 940	3 575
13. IV/A (Pembina)	897	984	1 881
14. IV/B (Pembina Tingkat I)	596	980	1 576
15. IV/C (Pembina Utama Muda)	35	3	38
16. IV/D (Pembina Utama Madya)	2	-	2
17. IV/E (Pembina Utama)	-	-	-
Golongan IV/ <i>Range IV</i>	1 530	1 967	3 497
Jumlah/ <i>Total</i>	3 850	4 508	8 358

Lanjutan Tabel/*Continued Table* 2.3.3

Pangkat/Golongan/Ruang <i>Hierarchy</i>	2019		
	Laki-Laki <i>Male</i>	Perempuan <i>Female</i>	Jumlah <i>Total</i>
(1)	(5)	(6)	(7)
1. I/A (Juru Muda)	4	-	4
2. I/B (Juru Muda Tingkat I)	1	-	1
3. I/C (Juru)	13	1	14
4. I/D (Juru Tingkat I)	20	4	24
Golongan I/ <i>Range I</i>	38	5	43
5. II/A (Pengatur Muda)	76	63	139
6. II/B (Pengatur Muda Tingkat I)	154	51	205
7. II/C (Pengatur)	224	415	639
8. II/D (Pengatur Tingkat I)	155	94	249
Golongan II/ <i>Range II</i>	609	623	1 232
9. III/A (Penata Muda)	265	470	735
10. III/B (Penata Muda Tingkat I)	452	603	1 055
11. III/C (Penata)	412	597	1 009
12. III/D (Penata Tingkat I)	535	461	996
Golongan III/ <i>Range III</i>	1 664	2 131	3 795
13. IV/A (Pembina)	725	732	1 457
14. IV/B (Pembina Tingkat I)	638	1 093	1 731
15. IV/C (Pembina Utama Muda)	30	3	33
16. IV/D (Pembina Utama Madya)	1	-	1
17. IV/E (Pembina Utama)	725	732	1 457
Golongan IV/ <i>Range IV</i>	1 394	1 828	3 222
Jumlah/ <i>Total</i>	3 705	4 587	8 292

Sumber/*Source*: Badan Kepegawaian, Pendidikan dan Pelatihan Daerah Kabupaten Lampung Timur/*Regional Civil Service and Educational Training Board of Lampung Timur Regency*



Tabel 2.3.4 Jumlah Pegawai Negeri Sipil Menurut Dinas/Instansi Pemerintah dan Jenis Kelamin di Kabupaten Lampung Timur, Desember 2019  
*Number of Civil Servants by Institution/Office and Sex in Lampung Timur Regency, December 2019*

	Dinas/Instansi Pemerintahan <i>Institution/Office</i>	Jenis Kelamin/Sex		
		Laki-Laki <i>Male</i>	Perempuan <i>Female</i>	Jumlah <i>Total</i>
	(1)	(2)	(3)	(4)
1	Sekretariat Daerah/ <i>Regional Secretariat</i>	95	49	144
2	Badan Kepegawaian, Pendidikan dan Pelatihan Daerah/ <i>Regional Civil Service, Educational and Training Agency</i>	25	9	34
3	Badan Kesatuan Bangsa dan Politik/ <i>United Nation and Politics Board</i>	13	10	23
4	Badan Penanggulangan Bencana Daerah/ <i>Regional Disaster Relief Agency</i>	10	1	11
5	Badan Pendapatan Daerah/ <i>Regional Revenue Board</i>	26	19	45
6	Badan Pengelolaan Keuangan dan Aset Daerah/ <i>Regional Financial Management and Assets Agency</i>	33	18	51
7	Badan Perencanaan dan Pembangunan Daerah/ <i>Regional Planning Board</i>	25	16	41
8	Dinas Kepemudaan dan Olahraga <i>Youth and Sports Department</i>	18	3	21
9	Dinas Kependudukan dan Pencatatan Sipil <i>Population and Civil Registry Department</i>	21	19	40
10	Dinas Kesehatan/ <i>Health Department</i>	273	938	1 211
11	Dinas Komunikasi dan Informatika <i>Communication and Informatics Department</i>	19	9	28
12	Dinas Koperasi, Usaha Kecil dan Menengah dan Tenaga Kerja/ <i>Cooperative, Small and Medium Business and Manpower Department</i>	18	16	34
13	Dinas Lingkungan Hidup, Permukiman dan Pertanahan/ <i>Environment, Settlement and Land Affairs Department</i>	30	14	44
14	Dinas Pariwisata/ <i>Tourism Department</i>	8	15	23
15	Dinas Pekerjaan Umum dan Penataan Ruang <i>Public Work and Spatial Planning Department</i>	112	24	136
	Sub Jumlah/Subtotal (A)	726	1 160	1 886

Lanjutan Tabel/*Continued Table* 2.3.4

	Dinas/Instansi Pemerintahan <i>Institution/Office</i>	Jenis Kelamin/Sex		
		Laki-Laki <i>Male</i>	Perempuan <i>Female</i>	Jumlah <i>Total</i>
	(1)	(2)	(3)	(4)
16	Dinas Pemberdayaan Masyarakat dan Desa <i>Empowerment and Village Department</i>	14	18	32
17	Dinas Pemberdayaan Perempuan dan Pengendalian Penduduk/ <i>Women Empowerment and Population Control</i> <i>Department</i>	7	18	25
18	Dinas Penanaman Modal dan Pelayanan Terpadu Satu Pintu/ <i>Investment and Integrated Service Department</i>	13	20	33
19	Dinas Pendidikan dan Kebudayaan <i>Education and Culture Department</i>	2 132	3 040	5 172
20	Dinas Perhubungan/ <i>Communication Department</i>	34	3	37
21	Dinas Perikanan dan Peternakan <i>Fishery and Livestock Department</i>	49	19	68
22	Dinas Perindustrian dan Perdagangan <i>Industry and Trade Department</i>	38	21	59
23	Dinas Perpustakaan dan Kearsipan <i>Library Service and Archives Department</i>	21	10	31
24	Dinas Pertanian dan Pangan <i>Agriculture and Food Department</i>	108	48	156
25	Dinas Sosial/ <i>Social Department</i>	19	14	33
26	Inspektorat/ <i>Inspectorate</i>	34	13	47
27	Rumah Sakit Daerah Sukadana <i>Regional Hospital of Sukadana</i>	76	96	172
28	Satuan Polisi Pamong Praja <i>Civil Service Police Unit</i>	56	5	61
29	Sekretariat Dewan Pengurus Korpri <i>Secretariat of Governing Council Korpri</i>	8	5	13
30	Sekretariat Dewan Perwakilan Rakyat Daerah <i>Secretariat of Regional House of Representative</i>	29	14	43
	Sub Jumlah/Subtotal (B)	2 638	3 344	5 982



Lanjutan Tabel/Continued Table 2.3.4

	Dinas/Instansi Pemerintahan <i>Institution/Office</i>	Jenis Kelamin/Sex		
		Laki-Laki <i>Male</i>	Perempuan <i>Female</i>	Jumlah <i>Total</i>
	(1)	(2)	(3)	(4)
31	Sekretariat Komisi Pemilihan Umum (KPU) <i>Secretariat of Election Commission</i>	5	-	5
32	Badan Narkotika Nasional <i>National Narcotics Agency</i>	5	3	8
33	Kecamatan Bandar Sribhawono <i>Bandar Sribhawono Subdistrict</i>	7	4	11
34	Kecamatan Batanghari <i>Batanghari Subdistrict</i>	17	6	23
35	Kecamatan Batanghari Nuban <i>Batanghari Nuban Subdistrict</i>	16	4	20
36	Kecamatan Braja Selehah <i>Braja Selehah Subdistrict</i>	13	2	15
37	Kecamatan Bumi Agung <i>Bumi Agung Subdistrict</i>	14	1	15
38	Kecamatan Gunung Pelindung <i>Gunung Pelindung Subdistrict</i>	11	2	13
39	Kecamatan Jabung <i>Jabung Subdistrict</i>	13	3	16
40	Kecamatan Labuhan Maringgai <i>Labuhan Maringgai Subdistrict</i>	7	3	10
41	Kecamatan Labuhan Ratu <i>Labuhan Ratu Subdistrict</i>	9	3	12
42	Kecamatan Marga Sekampung <i>Marga Sekampung Subdistrict</i>	10	3	13
43	Kecamatan Marga Tiga <i>Marga Tiga Subdistrict</i>	13	3	16
44	Kecamatan Mataram Baru <i>Mataram Baru Subdistrict</i>	15	-	15
45	Kecamatan Melinting <i>Melinting Subdistrict</i>	13	4	17
	Sub Jumlah/Subtotal (C)	168	41	209

Lanjutan Tabel/Continued Table 2.3.4

	Dinas/Instansi Pemerintahan <i>Institution/Office</i>	Jenis Kelamin/Sex		
		Laki-Laki <i>Male</i>	Perempuan <i>Female</i>	Jumlah <i>Total</i>
	(1)	(2)	(3)	(4)
46	Kecamatan Metro Kibang <i>Metro Kibang Subdistrict</i>	19	2	21
47	Kecamatan Pasir Sakti <i>Pasir Sakti Subdistrict</i>	12	-	12
48	Kecamatan Pekalongan <i>Pekalongan Subdistrict</i>	17	10	27
49	Kecamatan Purbolinggo <i>Purbolinggo Subdistrict</i>	16	3	19
50	Kecamatan Raman Utara <i>Raman Utara Subdistrict</i>	16	2	18
51	Kecamatan Sekampung <i>Sekampung Subdistrict</i>	16	7	23
52	Kecamatan Sekampung Udik <i>Sekampung Udik Subdistrict</i>	15	4	19
53	Kecamatan Sukadana <i>Sukadana Subdistrict</i>	16	6	22
54	Kecamatan Waway Karya <i>Waway Karya Subdistrict</i>	16	1	17
55	Kecamatan Way Bungur <i>Way Bungur Subdistrict</i>	14	2	16
56	Kecamatan Way Jepara <i>Way Jepara Subdistrict</i>	16	5	21
	Sub Jumlah/Subtotal (D)	173	42	215
	Jumlah/Total (A+B+C+D)	3 705	4 587	8 292

Sumber/Source: Badan Kepegawaian, Pendidikan dan Pelatihan Daerah Kabupaten Lampung Timur/Regional Civil Service and Educational Training Board of Lampung Timur Regency



Tabel 2.3.5 Jumlah Pegawai Negeri Sipil Menurut Dinas/Instansi Pemerintah dan Pendidikan Tertinggi yang Ditamatkan di Kabupaten Lampung Timur, Desember 2019  
*Number of Civil Servants by Institution/Office and Educational Attainment in Lampung Timur Regency, December 2019*

	Dinas/Instansi Pemerintahan <i>Institution/Office</i>	Pendidikan yang Ditamatkan <i>Educational Attainment</i>			Jumlah <i>Total</i>
		SD <i>Primary School</i>	SLTP <i>Junior High School</i>	SMA <i>Senior High School</i>	
	(1)	(2)	(3)	(4)	(5)
1	Sekretariat Daerah/ <i>Regional Secretariat</i>	-	1	30	31
2	Badan Kepegawaian, Pendidikan dan Pelatihan Daerah <i>Regional Civil Service, Educational and Training Agency</i>	-	-	9	9
3	Badan Kesatuan Bangsa dan Politik/ <i>United Nation and Politics Board</i>	-	-	3	3
4	Badan Penanggulangan Bencana Daerah <i>Regional Disaster Relief Agency</i>	-	-	4	4
5	Badan Pendapatan Daerah/ <i>Regional Revenue Board</i>	-	-	13	13
6	Badan Pengelolaan Keuangan dan Aset Daerah/ <i>Regional Financial Management and Assets Agency</i>	-	-	14	14
7	Badan Perencanaan dan Pembangunan Daerah/ <i>Regional Planning Board</i>	-	-	5	5
8	Dinas Kepemudaan dan Olahraga <i>Youth and Sports Department</i>	-	-	3	3
9	Dinas Kependudukan dan Pencatatan Sipil <i>Population and Civil Registry Department</i>	-	1	1	2
10	Dinas Kesehatan/ <i>Health Department</i>	1	5	106	112
11	Dinas Komunikasi dan Informatika <i>Communication and Informatics Department</i>	-	-	3	3
12	Dinas Koperasi, Usaha Kecil dan Menengah dan Tenaga Kerja/ <i>Cooperative, Small and Medium Business and Manpower Department</i>	-	-	4	4
13	Dinas Lingkungan Hidup, Permukiman dan Pertanahan/ <i>Environment, Settlement and Land Affairs Department</i>	-	1	9	10
14	Dinas Pariwisata/ <i>Tourism Department</i>	-	-	5	5
15	Dinas Pekerjaan Umum dan Penataan Ruang <i>Public Work and Spatial Planning Department</i>	4	10	68	82
	Sub Jumlah/Subtotal/(A)	5	18	277	300

Lanjutan Tabel/*Continued Table* 2.3.5

	Dinas/Instansi Pemerintahan <i>Institution/Office</i>	Pendidikan yang Ditamatkan <i>Educational Attainment</i>			Jumlah <i>Total</i>
		Diploma I,II <i>Diploma I,II</i>	Diploma III <i>Diploma III</i>	Sarjana/ Magister/ Doktoral <i>University Graduate</i>	
	(1)	(6)	(7)	(8)	(9)
1	Sekretariat Daerah/ <i>Regional Secretariat</i>	1	6	106	113
2	Badan Kepegawaian, Pendidikan dan Pelatihan Daerah/ <i>Regional Civil Service, Educational and Training Agency</i>	1	2	22	25
3	Badan Kesatuan Bangsa dan Politik/ <i>United Nation and Politics Board</i>	-	1	19	20
4	Badan Penanggulangan Bencana Daerah <i>Regional Disaster Relief Agency</i>	-	-	7	7
5	Badan Pendapatan Daerah/ <i>Regional Revenue Board</i>	-	1	31	32
6	Badan Pengelolaan Keuangan dan Aset Daerah/ <i>Regional Financial Management and Assets Agency</i>	-	1	36	37
7	Badan Perencanaan dan Pembangunan Daerah/ <i>Regional Planning Board</i>	-	1	35	36
8	Dinas Kepemudaan dan Olahraga <i>Youth and Sports Department</i>	-	-	18	18
9	Dinas Kependudukan dan Pencatatan Sipil <i>Population and Civil Registry Department</i>	-	4	34	38
10	Dinas Kesehatan/ <i>Health Department</i>	34	750	315	1 099
11	Dinas Komunikasi dan Informatika <i>Communication and Informatics Department</i>	-	-	25	25
12	Dinas Koperasi, Usaha Kecil dan Menengah dan Tenaga Kerja/ <i>Cooperative, Small and Medium Business and Manpower Department</i>	-	1	29	30
13	Dinas Lingkungan Hidup, Permukiman dan Pertanahan/ <i>Environment, Settlement and Land Affairs Department</i>	-	2	32	34
14	Dinas Pariwisata/ <i>Tourism Department</i>	-	1	17	18
15	Dinas Pekerjaan Umum dan Penataan Ruang <i>Public Work and Spatial Planning Department</i>	-	6	48	54
	Sub Jumlah/Subtotal (B)	36	776	774	1 586





Lanjutan Tabel/*Continued Table* 2.3.5

	Dinas/Instansi Pemerintahan <i>Institution/Office</i>	Pendidikan yang Ditamatkan <i>Educational Attainment</i>			Jumlah <i>Total</i>
		SD <i>Primary School</i>	SLTP <i>Junior High School</i>	SMA <i>Senior High School</i>	
	(1)	(2)	(3)	(4)	(5)
16	Dinas Pemberdayaan Masyarakat dan Desa <i>Empowerment and Village Department</i>	-	-	9	9
17	Dinas Pemberdayaan Perempuan dan Pengendalian Penduduk/ <i>Women Empowerment and Population Control Department</i>	-	-	2	2
18	Dinas Penanaman Modal dan Pelayanan Terpadu Satu Pintu/ <i>Investment and Integrated Service Department</i>	-	1	8	9
19	Dinas Pendidikan dan Kebudayaan <i>Education and Culture Department</i>	10	23	478	511
20	Dinas Perhubungan/ <i>Communication Department</i>	-	-	18	18
21	Dinas Perikanan dan Peternakan <i>Fishery and Livestock Department</i>	2	1	23	26
22	Dinas Perindustrian dan Perdagangan <i>Industry and Trade Department</i>	1	3	24	28
23	Dinas Perpustakaan dan Kearsipan <i>Library Service and Archives Department</i>	-	-	3	3
24	Dinas Pertanian dan Pangan <i>Agriculture and Food Department</i>	1	-	38	39
25	Dinas Sosial/ <i>Social Department</i>	-	-	5	5
26	Inspektorat/ <i>Inspectorate</i>	-	-	5	5
27	Rumah Sakit Daerah Sukadana <i>Regional Hospital of Sukadana</i>	3	-	24	27
28	Satuan Polisi Pamong Praja <i>Civil Service Police Unit</i>	-	1	35	36
29	Sekretariat Dewan Pengurus Korpri <i>Secretariat of Governing Council Korpri</i>	-	-	-	-
30	Sekretariat Dewan Perwakilan Rakyat Daerah <i>Secretariat of Regional House of Representative</i>	1	-	15	16
	Sub Jumlah/Subtotal(C)	18	29	687	734

Lanjutan Tabel/*Continued Table* 2.3.5

	Dinas/Instansi Pemerintahan <i>Institution/Office</i>	Pendidikan yang Ditamatkan <i>Educational Attainment</i>			Jumlah <i>Total</i>
		Diploma I,II <i>Diploma I,II</i>	Diploma III <i>Diploma III</i>	Sarjana/ Magister/ Doktoral <i>University Graduate</i>	
	(1)	(6)	(7)	(8)	(9)
16	Dinas Pemberdayaan Masyarakat dan Desa <i>Empowerment and Village Department</i>	-	-	23	23
17	Dinas Pemberdayaan Perempuan dan Pengendalian Penduduk/ <i>Women Empowerment and Population Control Department</i>	-	2	21	23
18	Dinas Penanaman Modal dan Pelayanan Terpadu Satu Pintu/ <i>Investment and Integrated Service Department</i>	-	3	21	24
19	Dinas Pendidikan dan Kebudayaan <i>Education and Culture Department</i>	871	82	3 708	4 661
20	Dinas Perhubungan/ <i>Communication Department</i>	-	-	19	19
21	Dinas Perikanan dan Peternakan <i>Fishery and Livestock Department</i>	-	9	33	42
22	Dinas Perindustrian dan Perdagangan <i>Industry and Trade Department</i>	-	-	31	31
23	Dinas Perpustakaan dan Kearsipan <i>Library Service and Archives Department</i>	-	-	28	28
24	Dinas Pertanian dan Pangan <i>Agriculture and Food Department</i>	-	11	106	117
25	Dinas Sosial/ <i>Social Department</i>	1	1	26	28
26	Inspektorat/ <i>Inspectorate</i>	-	1	41	42
27	Rumah Sakit Daerah Sukadana <i>Regional Hospital of Sukadana</i>	1	58	86	145
28	Satuan Polisi Pamong Praja <i>Civil Service Police Unit</i>	-	-	25	25
29	Sekretariat Dewan Pengurus Korpri <i>Secretariat of Governing Council Korpri</i>	-	1	12	13
30	Sekretariat Dewan Perwakilan Rakyat Daerah <i>Secretariat of Regional House of Representative</i>	-	1	26	27
	Sub Jumlah/Subtotal (D)	873	169	4 206	5 248



Lanjutan Tabel/*Continued Table* 2.3.5

	Dinas/Instansi Pemerintahan <i>Institution/Office</i>	Pendidikan yang Ditamatkan <i>Educational Attainment</i>			Jumlah <i>Total</i>
		SD <i>Primary School</i>	SLTP <i>Junior High School</i>	SMA <i>Senior High School</i>	
	(1)	(2)	(3)	(4)	(5)
31	Sekretariat Komisi Pemilihan Umum (KPU) <i>Secretariat of Election Commission</i>	-	-	2	2
32	Badan Narkotika Nasional <i>National Narcotics Agency</i>	-	-	-	-
33	Kecamatan Bandar Sribhawono <i>Bandar Sribhawono Subdistrict</i>	-	-	5	5
34	Kecamatan Batanghari <i>Batanghari Subdistrict</i>	-	1	11	12
35	Kecamatan Batanghari Nuban <i>Batanghari Nuban Subdistrict</i>	-	1	15	16
36	Kecamatan Braja Sebah <i>Braja Sebah Subdistrict</i>	-	-	6	6
37	Kecamatan Bumi Agung <i>Bumi Agung Subdistrict</i>	1	-	9	10
38	Kecamatan Gunung Pelindung <i>Gunung Pelindung Subdistrict</i>	-	-	7	7
39	Kecamatan Jabung <i>Jabung Subdistrict</i>	1	1	8	10
40	Kecamatan Labuhan Maringgai <i>Labuhan Maringgai Subdistrict</i>	-	-	3	3
41	Kecamatan Labuhan Ratu <i>Labuhan Ratu Subdistrict</i>	-	1	5	6
42	Kecamatan Marga Sekampung <i>Marga Sekampung Subdistrict</i>	-	-	8	8
43	Kecamatan Marga Tiga <i>Marga Tiga Subdistrict</i>	-	-	9	9
44	Kecamatan Mataram Baru <i>Mataram Baru Subdistrict</i>	-	1	7	8
45	Kecamatan Melinting <i>Melinting Subdistrict</i>	-	-	11	11
	Sub Jumlah/Subtotal (E)	2	5	106	113

Lanjutan Tabel/*Continued Table* 2.3.5

	Dinas/Instansi Pemerintahan <i>Institution/Office</i>	Pendidikan yang Ditamatkan <i>Educational Attainment</i>			Jumlah <i>Total</i>
		Diploma I,II <i>Diploma I,II</i>	Diploma III <i>Diploma III</i>	Sarjana/ Magister/ Doktoral <i>University Graduate</i>	
	(1)	(6)	(7)	(8)	(9)
31	Sekretariat Komisi Pemilihan Umum (KPU) <i>Secretariat of Election Commission</i>	-	-	3	3
32	Badan Narkotika Nasional <i>National Narcotics Agency</i>		1	7	8
33	Kecamatan Bandar Sribhawono <i>Bandar Sribhawono Subdistrict</i>	-	-	6	6
34	Kecamatan Batanghari <i>Batanghari Subdistrict</i>	-	-	11	11
35	Kecamatan Batanghari Nuban <i>Batanghari Nuban Subdistrict</i>	-	-	4	4
36	Kecamatan Braja Selehah <i>Braja Selehah Subdistrict</i>	-	-	9	9
37	Kecamatan Bumi Agung <i>Bumi Agung Subdistrict</i>	-	-	5	5
38	Kecamatan Gunung Pelindung <i>Gunung Pelindung Subdistrict</i>	-	-	6	6
39	Kecamatan Jabung <i>Jabung Subdistrict</i>	-	-	6	6
40	Kecamatan Labuhan Maringgai <i>Labuhan Maringgai Subdistrict</i>	-	-	7	7
41	Kecamatan Labuhan Ratu <i>Labuhan Ratu Subdistrict</i>	1	-	5	6
42	Kecamatan Marga Sekampung <i>Marga Sekampung Subdistrict</i>	-	-	5	5
43	Kecamatan Marga Tiga <i>Marga Tiga Subdistrict</i>	-	1	6	7
44	Kecamatan Mataram Baru <i>Mataram Baru Subdistrict</i>	-	1	6	7
45	Kecamatan Melinting <i>Melinting Subdistrict</i>	-	-	6	6
	Sub Jumlah/Subtotal (F)	1	3	92	96



Lanjutan Tabel/*Continued Table* 2.3.5

	Dinas/Instansi Pemerintahan <i>Institution/Office</i>	Pendidikan yang Ditamatkan <i>Educational Attainment</i>			Jumlah <i>Total</i>
		SD <i>Primary School</i>	SLTP <i>Junior High School</i>	SMA <i>Senior High School</i>	
	(1)	(2)	(3)	(4)	(5)
46	Kecamatan Metro Kibang <i>Metro Kibang Subdistrict</i>	-	-	7	7
47	Kecamatan Pasir Sakti <i>Pasir Sakti Subdistrict</i>	-	-	7	7
48	Kecamatan Pekalongan <i>Pekalongan Subdistrict</i>	-	-	15	15
49	Kecamatan Purbolinggo <i>Purbolinggo Subdistrict</i>	-	-	10	10
50	Kecamatan Raman Utara <i>Raman Utara Subdistrict</i>	-	-	10	10
51	Kecamatan Sekampung <i>Sekampung Subdistrict</i>	1	-	12	13
52	Kecamatan Sekampung Udik <i>Sekampung Udik Subdistrict</i>	-	-	10	10
53	Kecamatan Sukadana <i>Sukadana Subdistrict</i>	1	1	14	16
54	Kecamatan Waway Karya <i>Waway Karya Subdistrict</i>	-	-	11	11
55	Kecamatan Way Bungur <i>Way Bungur Subdistrict</i>	-	-	7	7
56	Kecamatan Way Jepara <i>Way Jepara Subdistrict</i>	-	-	12	12
	Sub Jumlah/Subtotal (G)	2	1	115	118
	Jumlah/Total (A+C+E+G)	27	53	1 185	1 265

Lanjutan Tabel/*Continued Table* 2.3.5

	Dinas/Instansi Pemerintahan <i>Institution/Office</i>	Pendidikan yang Ditamatkan <i>Educational Attainment</i>			Jumlah <i>Total</i>
		Diploma I,II <i>Diploma I,II</i>	Diploma III <i>Diploma III</i>	Sarjana/ Magister/ Doktoral <i>University Graduate</i>	
	(1)	(6)	(7)	(8)	(9)
46	Kecamatan Metro Kibang <i>Metro Kibang Subdistrict</i>	-	-	14	14
47	Kecamatan Pasir Sakti <i>Pasir Sakti Subdistrict</i>	1	-	4	5
48	Kecamatan Pekalongan <i>Pekalongan Subdistrict</i>	-	-	12	12
49	Kecamatan Purbolinggo <i>Purbolinggo Subdistrict</i>	-	1	8	9
50	Kecamatan Raman Utara <i>Raman Utara Subdistrict</i>	-	-	8	8
51	Kecamatan Sekampung <i>Sekampung Subdistrict</i>	-	1	9	10
52	Kecamatan Sekampung Udik <i>Sekampung Udik Subdistrict</i>	1	-	8	9
53	Kecamatan Sukadana <i>Sukadana Subdistrict</i>	-	-	6	6
54	Kecamatan Waway Karya <i>Waway Karya Subdistrict</i>	-	-	6	6
55	Kecamatan Way Bungur <i>Way Bungur Subdistrict</i>	-	1	8	9
56	Kecamatan Way Jepara <i>Way Jepara Subdistrict</i>	-	1	8	9
	Sub Jumlah/Subtotal (H)	2	4	91	97
	Jumlah/Total (B+D+F+H)	912	952	5 163	7 027

Sumber/*Source*: Badan Kepegawaian, Pendidikan dan Pelatihan Daerah Kabupaten Lampung Timur/*Regional Civil Service and Educational Training Board of Lampung Timur Regency*



Tabel 2.3.6 Jumlah Pegawai Negeri Sipil Menurut Dinas/Instansi Pemerintah dan Tingkat Kepangkatan di Kabupaten Lampung Timur, Desember 2019  
*Number of Civil Servants by Institution/Office and Hierarchy in Lampung Timur Regency, December 2019*

	Dinas/Instansi Pemerintahan <i>Institution/Office</i>	Pangkat/Golongan/Hierarchy				Jumlah <i>Total</i>
		I	II	III	IV	
	(1)	(2)	(3)	(4)	(5)	(6)
1	Sekretariat Daerah/ <i>Regional Secretariat</i>	-	31	78	35	144
2	Badan Kepegawaian, Pendidikan dan Pelatihan Daerah/ <i>Regional Civil Service, Educational and Training Agency</i>	-	10	21	3	34
3	Badan Kesatuan Bangsa dan Politik/ <i>United Nation and Politics Board</i>	-	2	17	4	23
4	Badan Penanggulangan Bencana Daerah/ <i>Regional Disaster Relief Agency</i>	-	4	6	1	11
5	Badan Pendapatan Daerah/ <i>Regional Revenue Board</i>	-	11	30	4	45
6	Badan Pengelolaan Keuangan dan Aset Daerah/ <i>Regional Financial Management and Assets Agency</i>	-	13	35	3	51
7	Badan Perencanaan dan Pembangunan Daerah/ <i>Regional Planning Board</i>	-	6	29	6	41
8	Dinas Kepemudaan dan Olahraga/ <i>Youth and Sports Department</i>	-	3	11	7	21
9	Dinas Kependudukan dan Pencatatan Sipil/ <i>Population and Civil Registry Department</i>	-	6	29	5	40
10	Dinas Kesehatan/ <i>Health Department</i>	5	455	696	55	1 211
11	Dinas Komunikasi dan Informatika/ <i>Communication and Informatics Department</i>	-	3	21	4	28
12	Dinas Koperasi, Usaha Kecil dan Menengah dan Tenaga Kerja/ <i>Cooperative, Small and Medium Business and Manpower Department</i>	-	2	22	10	34
13	Dinas Lingkungan Hidup, Permukiman dan Pertanahan/ <i>Environment, Settlement and Land Affairs Department</i>	1	6	30	7	44
14	Dinas Pariwisata/ <i>Tourism Department</i>	-	3	14	6	23
15	Dinas Pekerjaan Umum dan Penataan Ruang/ <i>Public Work and Spatial Planning Department</i>	8	62	62	4	136
	Sub Jumlah/Subtotal (A)	14	617	1 101	154	1 886

Lanjutan Tabel/*Continued Table* 2.3.6

	Dinas/Instansi Pemerintahan <i>Institution/Office</i>	Pangkat/Golongan/ <i>Hierarchy</i>				Jumlah <i>Total</i>
		I	II	III	IV	
	(1)	(2)	(3)	(4)	(5)	(6)
16	Dinas Pemberdayaan Masyarakat dan Desa/ <i>Empowerment and Village Department</i>	-	8	19	5	32
17	Dinas Pemberdayaan Perempuan dan Pengendalian Penduduk/ <i>Women Empowerment and Population Control Department</i>	-	1	19	5	25
18	Dinas Penanaman Modal dan Pelayanan Terpadu Satu Pintu/ <i>Investment and Integrated Service Department</i>	1	9	21	2	33
19	Dinas Pendidikan dan Kebudayaan <i>Education and Culture Department</i>	8	275	1 999	2 890	5 172
20	Dinas Perhubungan <i>Communication Department</i>	-	9	22	6	37
21	Dinas Perikanan dan Peternakan <i>Fishery and Livestock Department</i>	2	18	41	7	68
22	Dinas Perindustrian dan Perdagangan <i>Industry and Trade Department</i>	4	22	28	5	59
23	Dinas Perpustakaan dan Kearsipan <i>Library Service and Archives Department</i>	-	3	18	10	31
24	Dinas Pertanian dan Pangan <i>Agriculture and Food Department</i>	1	19	103	33	156
25	Dinas Sosial/ <i>Social Department</i>	-	2	22	9	33
26	Inspektorat/ <i>Inspectorate</i>	-	5	27	15	47
27	Rumah Sakit Daerah Sukadana <i>Regional Hospital of Sukadana</i>	3	39	117	13	172
28	Satuan Polisi Pamong Praja <i>Civil Service Police Unit</i>	-	34	20	7	61
29	Sekretariat Dewan Pengurus Korpri <i>Secretariat of Governing Council Korpri</i>	-	-	7	6	13
30	Sekretariat Dewan Perwakilan Rakyat Daerah/ <i>Secretariat of Regional House of Representative</i>	1	13	22	7	43
Sub Jumlah/Subtotal (B)		20	457	2 485	3 020	5 982





Lanjutan Tabel/*Continued Table 2.3.6*

	Dinas/Instansi Pemerintahan <i>Institution/Office</i>	Pangkat/Golongan/ <i>Hierarchy</i>				Jumlah <i>Total</i>
		I	II	III	IV	
	(1)	(2)	(3)	(4)	(5)	(6)
31	Sekretariat Komisi Pemilihan Umum (KPU) <i>Secretariat of Election Commission</i>	-	2	2	1	5
32	Badan Narkotika Nasional <i>National Narcotics Agency</i>	-	-	7	1	8
33	Kecamatan Bandar Sribhawono <i>Bandar Sribhawono Subdistrict</i>	-	4	6	1	11
34	Kecamatan Batanghari <i>Batanghari Subdistrict</i>	-	9	11	3	23
35	Kecamatan Batanghari Nuban <i>Batanghari Nuban Subdistrict</i>	1	10	8	1	20
36	Kecamatan Braja Selehah <i>Braja Selehah Subdistrict</i>	-	5	9	1	15
37	Kecamatan Bumi Agung <i>Bumi Agung Subdistrict</i>	1	4	10	-	15
38	Kecamatan Gunung Pelindung <i>Gunung Pelindung Subdistrict</i>	-	6	4	3	13
39	Kecamatan Jabung <i>Jabung Subdistrict</i>	2	6	5	3	16
40	Kecamatan Labuhan Maringgai <i>Labuhan Maringgai Subdistrict</i>	-	2	7	1	10
41	Kecamatan Labuhan Ratu <i>Labuhan Ratu Subdistrict</i>	1	4	5	2	12
42	Kecamatan Marga Sekampung <i>Marga Sekampung Subdistrict</i>	-	5	6	2	13
43	Kecamatan Marga Tiga <i>Marga Tiga Subdistrict</i>	-	6	9	1	16
44	Kecamatan Mataram Baru <i>Mataram Baru Subdistrict</i>	-	7	6	2	15
45	Kecamatan Melinting <i>Melinting Subdistrict</i>	-	9	6	2	17
	Sub Jumlah/Subtotal (C)	5	79	101	24	209

Lanjutan Tabel/*Continued Table* 2.3.6

	Dinas/Instansi Pemerintahan <i>Institution/Office</i>	Pangkat/Golongan/ <i>Hierarchy</i>				Jumlah <i>Total</i>
		I	II	III	IV	
	(1)	(2)	(3)	(4)	(5)	(6)
46	Kecamatan Metro Kibang <i>Metro Kibang Subdistrict</i>	1	2	13	5	21
47	Kecamatan Pasir Sakti <i>Pasir Sakti Subdistrict</i>	-	6	3	3	12
48	Kecamatan Pekalongan <i>Pekalongan Subdistrict</i>	-	9	17	1	27
49	Kecamatan Purbolinggo <i>Purbolinggo Subdistrict</i>	-	6	13	-	19
50	Kecamatan Raman Utara <i>Raman Utara Subdistrict</i>	-	7	9	2	18
51	Kecamatan Sekampung <i>Sekampung Subdistrict</i>	1	6	14	2	23
52	Kecamatan Sekampung Udik <i>Sekampung Udik Subdistrict</i>	-	9	8	2	19
53	Kecamatan Sukadana <i>Sukadana Subdistrict</i>	2	8	10	2	22
54	Kecamatan Waway Karya <i>Waway Karya Subdistrict</i>	-	10	5	2	17
55	Kecamatan Way Bungur <i>Way Bungur Subdistrict</i>	-	7	7	2	16
56	Kecamatan Way Jepara <i>Way Jepara Subdistrict</i>	-	9	9	3	21
	Sub Jumlah/Subtotal (D)	4	79	108	24	215
	Jumlah/Total (A+B+C+D)	43	1 232	3 795	3 222	8 292

Sumber/*Source*: Badan Kepegawaian, Pendidikan dan Pelatihan Daerah Kabupaten Lampung Timur/*Regional Civil Service and Educational Training Board of Lampung Timur Regency*



Tabel 2.3.7 Jumlah Pegawai Negeri Sipil Menurut Dinas/Instansi Pemerintah dan Eselon di Kabupaten Lampung Timur, Desember 2019  
*Number of Civil Servants by Institution/Office and Rank in Lampung Timur Regency, December 2019*

	Dinas/Instansi Pemerintahan <i>Institution/Office</i>	Eselon/Echelon					Jumlah <i>Total</i>
		I	II	III	IV	V	
	(1)	(2)	(3)	(4)	(5)	(6)	(8)
1	Sekretariat Daerah/ <i>Regional Secretariat</i>	-	6	11	36	-	53
2	Badan Kepegawaian, Pendidikan dan Pelatihan Daerah/ <i>Regional Civil Service, Educational and Training Agency</i>	-	-	5	10	-	15
3	Badan Kesatuan Bangsa dan Politik <i>United Nation and Politics Board</i>	-	1	4	8	-	13
4	Badan Penanggulangan Bencana Daerah <i>Regional Disaster Relief Agency</i>	-	-	1	4	-	5
5	Badan Pendapatan Daerah/ <i>Regional Revenue Board</i>	-	1	5	15	-	21
6	Badan Pengelolaan Keuangan dan Aset Daerah <i>Regional Financial Management and Assets Agency</i>	-	-	5	15	-	20
7	Badan Perencanaan dan Pembangunan Daerah/ <i>Regional Planning Board</i>	-	1	6	18	-	25
8	Dinas Kepemudaan dan Olahraga <i>Youth and Sports Department</i>	-	1	4	11	-	16
9	Dinas Kependudukan dan Pencatatan Sipil <i>Population and Civil Registry Department</i>	-	1	5	14	-	20
10	Dinas Kesehatan/ <i>Health Department</i>	-	-	5	17	-	22
11	Dinas Komunikasi dan Informatika <i>Communication and Informatics Department</i>	-	1	6	16	-	23
12	Dinas Koperasi, Usaha Kecil dan Menengah dan Tenaga Kerja/ <i>Cooperative, Small and Medium Business and Manpower Department</i>	-	1	6	18	-	25
13	Dinas Lingkungan Hidup, Permukiman dan Pertanahan/ <i>Environment, Settlement and Land Affairs Department</i>	-	-	6	20	-	26
14	Dinas Pariwisata/ <i>Tourism Department</i>	-	1	4	10	-	15
15	Dinas Pekerjaan Umum dan Penataan Ruang <i>Public Work and Spatial Planning Department</i>	-	-	7	20	-	27
	Sub Jumlah/Subtotal (A)	-	14	80	232	-	326

Lanjutan Tabel/*Continued Table 2.3.7*

	Dinas/Instansi Pemerintahan <i>Institution/Office</i>	Eselon/Rank					Jumlah <i>Total</i>
		I	II	III	IV	V	
	(1)	(2)	(3)	(4)	(5)	(6)	(8)
16	Dinas Pemberdayaan Masyarakat dan Desa/ <i>Empowerment and Village Department</i>	-	-	5	13	-	18
17	Dinas Pemberdayaan Perempuan dan Pengendalian Penduduk/ <i>Women Empowerment and Population Control Department</i>	-	-	5	13	-	18
18	Dinas Penanaman Modal dan Pelayanan Terpadu Satu Pintu <i>Investment and Integrated Service Department</i>	-	1	5	14	-	20
19	Dinas Pendidikan dan Kebudayaan <i>Education and Culture Department</i>	-	1	6	18	-	25
20	Dinas Perhubungan/ <i>Communication Department</i>	-	-	4	15	-	19
21	Dinas Perikanan dan Peternakan <i>Fishery and Livestock Department</i>	-	-	6	24	-	30
22	Dinas Perindustrian dan Perdagangan <i>Industry and Trade Department</i>	-	1	5	14	-	20
23	Dinas Perpustakaan dan Kearsipan <i>Library Service and Archives Department</i>	-	1	5	12	-	18
24	Dinas Pertanian dan Pangan <i>Agriculture and Food Department</i>	-	-	6	22	-	28
25	Dinas Sosial/ <i>Social Department</i>	-	-	4	12	-	16
26	Inspektorat/ <i>Inspectorate</i>	-	1	5	2	-	8
27	Rumah Sakit Daerah Sukadana <i>Regional Hospital of Sukadana</i>	-	-	5	9	-	14
28	Satuan Polisi Pamong Praja <i>Civil Service Police Unit</i>	-	1	5	14	-	20
29	Sekretariat Dewan Pengurus Korpri <i>Secretariat of Governing Council Korpri</i>	-	-	1	3	-	4
30	Sekretariat Dewan Perwakilan Rakyat Daerah/ <i>Secretariat of Regional House of Representative</i>	-	1	4	12	-	17
Sub Jumlah/Subtotal(B)		-	7	71	197	-	275



Lanjutan Tabel/*Continued Table 2.3.7*

	Dinas/Instansi Pemerintahan <i>Institution/Office</i>	Eselon/Rank					Jumlah <i>Total</i>
		I	II	III	IV	V	
	(1)	(2)	(3)	(4)	(5)	(6)	(8)
31	Sekretariat Komisi Pemilihan Umum (KPU) <i>Secretariat of Election Commission</i>	-	-	-	-	-	-
32	Badan Narkotika Nasional <i>National Narcotics Agency</i>	-	-	-	-	-	-
33	Kecamatan Bandar Sribhawono <i>Bandar Sribhawono Subdistrict</i>	-	-	2	5	-	7
34	Kecamatan Batanghari <i>Batanghari Subdistrict</i>	-	-	2	6	-	8
35	Kecamatan Batanghari Nuban <i>Batanghari Nuban Subdistrict</i>	-	-	2	6	-	8
36	Kecamatan Braja Selehah <i>Braja Selehah Subdistrict</i>	-	-	2	6	-	8
37	Kecamatan Bumi Agung <i>Bumi Agung Subdistrict</i>	-	-	2	6	-	8
38	Kecamatan Gunung Pelindung <i>Gunung Pelindung Subdistrict</i>	-	-	2	5	-	7
39	Kecamatan Jabung <i>Jabung Subdistrict</i>	-	-	2	5	-	7
40	Kecamatan Labuhan Maringgai <i>Labuhan Maringgai Subdistrict</i>	-	-	2	6	-	8
41	Kecamatan Labuhan Ratu <i>Labuhan Ratu Subdistrict</i>	-	-	2	5	-	7
42	Kecamatan Marga Sekampung <i>Marga Sekampung Subdistrict</i>	-	-	2	5	-	7
43	Kecamatan Marga Tiga <i>Marga Tiga Subdistrict</i>	-	-	2	6	-	8
44	Kecamatan Mataram Baru <i>Mataram Baru Subdistrict</i>	-	-	2	6	-	8
45	Kecamatan Melinting <i>Melinting Subdistrict</i>	-	-	2	6	-	8
	Sub Jumlah/Subtotal (C)	-	-	26	73	-	99

Lanjutan Tabel/*Continued Table 2.3.7*

	Dinas/Instansi Pemerintahan <i>Institution/Office</i>	Eselon/Rank					Jumlah <i>Total</i>
		I	II	III	IV	V	
	(1)	(2)	(3)	(4)	(5)	(6)	(8)
46	Kecamatan Metro Kibang <i>Metro Kibang Subdistrict</i>	-	-	2	6	-	8
47	Kecamatan Pasir Sakti <i>Pasir Sakti Subdistrict</i>	-	-	2	4	-	6
48	Kecamatan Pekalongan <i>Pekalongan Subdistrict</i>	-	-	2	6	-	8
49	Kecamatan Purbolinggo <i>Purbolinggo Subdistrict</i>	-	-	2	6	-	8
50	Kecamatan Raman Utara <i>Raman Utara Subdistrict</i>	-	-	2	6	-	8
51	Kecamatan Sekampung <i>Sekampung Subdistrict</i>	-	-	2	6	-	8
52	Kecamatan Sekampung Udik <i>Sekampung Udik Subdistrict</i>	-	-	2	6	-	8
53	Kecamatan Sukadana <i>Sukadana Subdistrict</i>	-	-	2	6	-	8
54	Kecamatan Waway Karya <i>Waway Karya Subdistrict</i>	-	-	2	5	-	7
55	Kecamatan Way Bungur <i>Way Bungur Subdistrict</i>	-	-	2	6	-	8
56	Kecamatan Way Jepara <i>Way Jepara Subdistrict</i>	-	-	2	6	-	8
	Sub Jumlah/Subtotal (D)	-	-	22	63	-	85
	Jumlah/ Total (A+B+C+D)	-	21	199	565	-	785

Sumber/*Source*: Badan Kepegawaian, Pendidikan dan Pelatihan Daerah Kabupaten Lampung Timur/*Regional Civil Service and Educational Training Board of Lampung Timur Regency*



2.4 KEUANGAN PEMERINTAH/*GOVERNMENT FINANCE*

Tabel 2.4.1 Realisasi Pendapatan Pemerintah Kabupaten Lampung Timur Menurut Jenis Pendapatan (ribu rupiah), 2016–2019  
*Table Actual Lampung Timur Regency Government Revenues by Kind of Revenues (thousand rupiahs), 2016–2019*

Jenis Pendapatan/ <i>Kind of Revenues</i>		2016	2017
(1)		(2)	(3)
1.	Pendapatan Asli Daerah (PAD)/ <i>Regional Revenue</i>	94 924 247,67	207 235 268,58
1.1	Pajak Daerah/ <i>Regional Taxes</i>	29 685 570,23	39 718 721,29
1.2	Retribusi Daerah/ <i>Regional Retributions</i>	4 831 882,44	5 058 720,70
1.3	Hasil Perusahaan Milik Daerah dan Pengelolaan Kekayaan Daerah yang Dipisahkan/ <i>Regional Owned Company Revenue and Separated Management of Regional Wealth</i>	1 829 118,62	2 282 977,08
1.4	Lain-lain PAD yang Sah/ <i>Other Regional Revenue</i>	58 577 676,39	160 174 849,51
2.	Dana Perimbangan/ <i>Balance Funds</i>	1 555 333 164,80	1 489 412 947,93
2.1	Bagi Hasil Pajak/ <i>Tax Sharing Revenue</i>	55 840 963,79	43 451 319,92
2.2	Bagi Hasil Bukan Pajak/Sumber Daya Alam/ <i>Non-Tax Sharing Revenue/Natural Resources</i>	8 184 823,41	38 829 067,63
2.3	Dana Alokasi Umum/ <i>General Allocation Funds</i>	1 081 165 467,00	1 062 555 526,00
2.4	Dana Alokasi Khusus/ <i>Special Allocation Funds</i>	410 141 910,60	344 577 034,39
3.	Lain-lain Pendapatan yang Sah/ <i>Other Revenue</i>	266 121 499,49	320 498 542,44
3.1	Pendapatan Hibah/ <i>Grants</i>	103 075,00	274 429,50
3.2	Dana Darurat/ <i>Emergency Funds</i>	-	-
3.3	Dana Bagi Hasil Pajak dari Provinsi dan Pemerintah Daerah Lainnya/ <i>Tax Sharing Revenue from Provincial and Other Regional Governments</i>	95 082 213,49	102 581 764,94
3.4	Dana Penyesuaian dan Otonomi Daerah/ <i>Regional Adjustment and Autonomy Fund</i>	170 936 211,00	217 642 348,00
3.5	Bantuan Keuangan dari Provinsi atau Pemerintah Daerah Lainnya/ <i>Financial Assistance from Provincial or Other Regional Governments</i>	-	-
3.6	Lainnya/ <i>Others</i>	-	-
Jumlah/ <i>Total</i>		1 916 378 911,95	2 017 146 758,94

Lanjutan Tabel/*Continued Table 2.4.1*

Jenis Pendapatan/ <i>Kind of Revenues</i>		2018	2019
(1)		(4)	(5)
1.	Pendapatan Asli Daerah (PAD)/ <i>Regional Revenue</i>	125 035 423,32	140 723 712,49
1.1	Pajak Daerah/ <i>Regional Taxes</i>	53 213 791,41	62 321 226,86
1.2	Retribusi Daerah/ <i>Regional Requisitions</i>	5 715 507,22	3 895 583,73
1.3	Hasil Perusahaan Milik Daerah dan Pengelolaan Kekayaan Daerah yang Dipisahkan/ <i>Regional Owned Company Revenue and Separated Management of Regional Wealth</i>	2 739 592,25	3 176 760,33
1.4	Lain-lain PAD yang Sah/ <i>Other Regional Revenue</i>	63 366 532,44	71 330 141,57
2.	Dana Perimbangan/ <i>Balance Funds</i>	1 494 906 155,71	1 439 639 283,19
2.1	Bagi Hasil Pajak/ <i>Tax Sharing Revenue</i>	24 368 533,38	15 775 439,10
2.2	Bagi Hasil Bukan Pajak/Sumber Daya Alam/ <i>Non-Tax Sharing Revenue/Natural Resources</i>	45 372 438,25	14 616 203,25
2.3	Dana Alokasi Umum/ <i>General Allocation Funds</i>	1 069 168 109,00	1 104 135 612,00
2.4	Dana Alokasi Khusus/ <i>Special Allocation Funds</i>	355 997 075,08	305 112 028,84
3.	Lain-lain Pendapatan yang Sah/ <i>Other Revenue</i>	431 494 521,59	439 811 766,48
3.1	Pendapatan Hibah/ <i>Grants</i>	95 549 880,00	76 008 000,00
3.2	Dana Darurat/ <i>Emergency Funds</i>	-	-
3.3	Dana Bagi Hasil Pajak dari Provinsi dan Pemerintah Daerah Lainnya/ <i>Tax Sharing Revenue from Provincial and Other Regional Governments</i>	101 642 802,59	90 096 260,48
3.4	Dana Penyesuaian dan Otonomi Daerah/ <i>Regional Adjustment and Autonomy Fund</i>	234 301 839,00	273 707 506,00
3.5	Bantuan Keuangan dari Provinsi atau Pemerintah Daerah Lainnya/ <i>Financial Assistance from Provincial or Other Regional Governments</i>	-	-
3.6	Lainnya/ <i>Others</i>	-	-
<b>Jumlah/Total</b>		<b>2 051 436 100,61</b>	<b>2 020 174 762,16</b>

Sumber/*Source*: Laporan Realisasi Anggaran Pendapatan dan Belanja Daerah Pemerintah Kabupaten Lampung Timur/*Realization Report of the Regional Budget of Lampung Timur Regency Government*





**Tabel 2.4.2** Realisasi Belanja Pemerintah Kabupaten Lampung Timur Menurut Jenis Belanja (ribu rupiah), 2016–2019  
*Table Actual Lampung Timur Regency Government Expenditures by Kind of Expenditures (thousand rupiahs), 2016–2019*

Jenis Belanja <i>Kind of Expenditures</i>		2016	2017 <sup>1</sup>
(1)		(2)	(3)
1.	Belanja Tidak Langsung/ <i>Indirect Expenditure</i>	1 223 293 106,90	1 204 333 187,60
1.1	Belanja Pegawai/ <i>Personnel Expenditures</i>	895 178 247,85	815 649 891,26
1.2	Belanja Bunga/ <i>Interest Expenditures</i>	-	-
1.3	Belanja Subsidi/ <i>Subsidies Expenditures</i>	-	-
1.4	Belanja Hibah/ <i>Grant Expenditures</i>	32 895 195,25	40 751 315,28
1.5	Belanja Bantuan Sosial/ <i>Social Aid Expenditures</i>	25 000,00	2 144 000,00
1.6	Belanja Bagi Hasil/ <i>Sharing Fund Expenditures</i>	-	6 525 808,66
1.7	Belanja Bantuan Keuangan/ <i>Financial Aids Expenditures</i>	294 957 890,70	339 148 652,40
1.8	Belanja Tidak Terduga/ <i>Unpredicted Expenditures</i>	236 773,10	113 520,00
2.	Belanja Langsung/ <i>Direct Expenditure</i>	699 364 262,55	742 760 676,42
2.1	Belanja Pegawai/ <i>Personnel Expenditures</i>	62 095 383,29	78 094 357,80
2.2	Belanja Barang dan Jasa/ <i>Goods and Services Expenditures</i>	273 185 492,10	343 119 078,27
2.3	Belanja Modal/ <i>Capital expenditures</i>	364 083 387,17	321 547 240,35
Jumlah/ <i>Total</i>		1 922 657 369,46	1 947 093 864,02

Lanjutan Tabel/*Continued Table* 2.4.2

Jenis Belanja <i>Kind of Expenditures</i>		2018 <sup>1</sup>	2019
(1)		(2)	(3)
1.	Belanja Tidak Langsung/ <i>Indirect Expenditure</i>	1 247 281 947,12	1 131 577 382,39
1.1	Belanja Pegawai/ <i>Personnel Expenditures</i>	840 753 460,21	858 175 207,24
1.2	Belanja Bunga/ <i>Interest Expenditures</i>	-	-
1.3	Belanja Subsidi/ <i>Subsidies Expenditures</i>	-	-
1.4	Belanja Hibah/ <i>Grant Expenditures</i>	44 516 674,32	21 872 293,85
1.5	Belanja Bantuan Sosial/ <i>Social Aid Expenditures</i>	1 508 750,00	-
1.6	Belanja Bagi Hasil/ <i>Sharing Fund Expenditures</i>	4 891 497,00	3 056 440,50
1.7	Belanja Bantuan Keuangan/ <i>Financial Aids Expenditures</i>	355 433 805,60	247 202 767,60
1.8	Belanja Tidak Terduga/ <i>Unpredicted Expenditures</i>	177 760,00	1 270 673,20
2.	Belanja Langsung/ <i>Direct Expenditure</i>	755 507 169,33	706 411 488,54
2.1	Belanja Pegawai/ <i>Personnel Expenditures</i>	83 107 480,69	72 030 975,13
2.2	Belanja Barang dan Jasa/ <i>Goods and Services Expenditures</i>	386 969 018,97	439 045 675,81
2.3	Belanja Modal/ <i>Capital expenditures</i>	285 430 669,67	195 334 837,60
Jumlah/ <i>Total</i>		2 002 789 116,45	1 837 988 870,93

Sumber/*Source*: Laporan Realisasi Anggaran Pendapatan dan Belanja Daerah Pemerintah Kabupaten Lampung Timur/*Realization Report of the Regional Budget of Lampung Timur Regency Government*



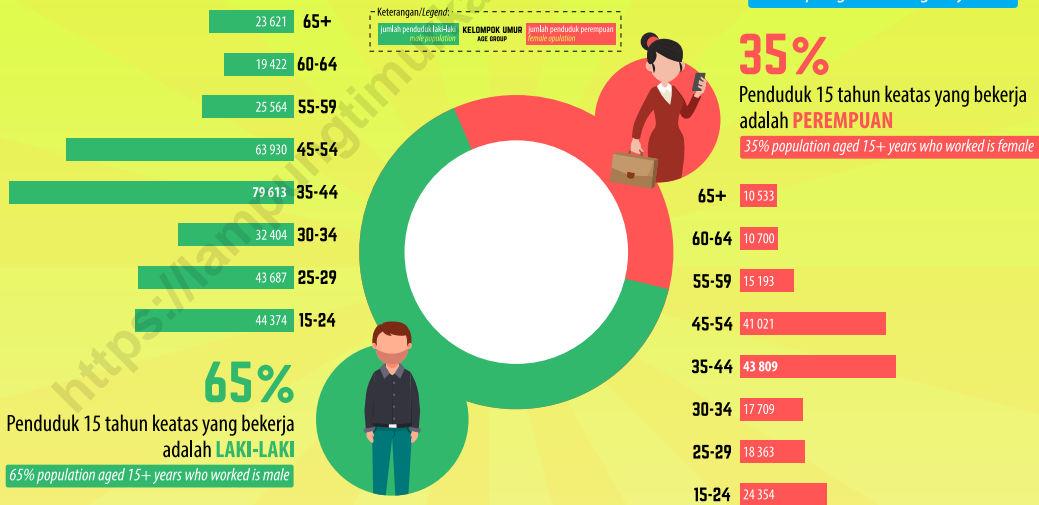


# BAB Chapter 03

## PENDUDUK DAN KETENAGAKERJAAN POPULATION AND EMPLOYMENT

### PENDUDUK 15 TAHUN KEATAS YANG BEKERJA SEMINGGU YANG LALU DI KABUPATEN LAMPUNG TIMUR 2019

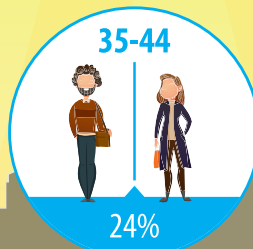
Population Aged 15 Years and Over Who Worked During the Previous Week in Lampung Timur Regency 2019



### BERDASARKAN KELOMOK UMUR

mayoritas penduduk yang bekerja berusia 35-44 tahun.

Based on age group, the majority of the working population is 35-44 years old.





PENJELASAN TEKNIS

TECHNICAL NOTES

1. Sumber utama data kependudukan adalah sensus penduduk yang dilaksanakan setiap sepuluh tahun sekali. Sensus penduduk telah dilaksanakan sebanyak enam kali sejak Indonesia merdeka, yaitu tahun 1961, 1971, 1980, 1990, 2000, dan 2010.

Di dalam sensus penduduk, pencacahan dilakukan terhadap seluruh penduduk yang berdomisili di wilayah teritorial Indonesia termasuk warga negara asing kecuali anggota korps diplomatik negara sahabat beserta keluarganya.

Metode pengumpulan data dalam sensus dilakukan dengan wawancara antara petugas sensus dengan responden dan juga melalui *e-census*. Pencatatan penduduk menggunakan konsep *usual residence*, yaitu konsep di mana penduduk biasa bertempat tinggal. Bagi penduduk yang bertempat tinggal tetap dicacah di mana mereka biasa tinggal, sedangkan untuk penduduk yang tidak bertempat tinggal tetap dicacah di tempat di mana mereka ditemukan petugas sensus pada malam 'Hari Sensus'. Termasuk penduduk yang tidak bertempat tinggal tetap adalah tuna wisma, awak kapal berbendera Indonesia, penghuni perahu/rumah apung, masyarakat terpencil/ terasing, dan pengungsi. Bagi mereka yang mempunyai tempat tinggal tetap dan sedang bepergian ke luar

1. *The main source of demographic data is population census, which is conducted every ten years. Population Census has been **conducted six times since Indonesia's independence: 1961, 1971, 1980, 1990, 2000, and 2010.***

*The population census enumerates all residents who domicile in the entire territory of Indonesia including foreign citizens except the diplomatic corps members and their families.*

*The method of data collection in a population census involves interviewing respondents and conducting e-census. Enumeration of the population uses the concept of "usual residence", which is the concept of "places where people usually live". De jure was applied to the permanent residents, while de facto was applied to non-permanent residents. The permanent residents were enumerated in place where they normally live the non-permanent residents were enumerated where they were found by the enumerators, on the night of 'Census Date'. The non permanent residents include homeless people, ship crew, boat people, remote area community, and internally displaced persons. Those who had permanent residence and had been travelling away from their home for six months or more were not enumerated in their permanent*



wilayah lebih dari enam bulan, tidak dicacah di tempat tinggalnya, tetapi dicacah di tempat tujuannya.

Untuk tahun yang tidak dilaksanakan sensus penduduk, data kependudukan diperoleh dari hasil proyeksi penduduk. Proyeksi penduduk merupakan suatu perhitungan ilmiah yang didasarkan pada asumsi dari komponen-komponen perubahan penduduk, yaitu kelahiran, kematian, dan migrasi. Proyeksi penduduk Indonesia 2010–2035 menggunakan data dasar penduduk hasil SP2010.

Dalam publikasi ini, data yang disajikan merupakan hasil SP2010 (Mei), penduduk pertengahan tahun 2010 (Juni), dan hasil proyeksi penduduk 2010 dan 2015.

2. Penduduk Indonesia adalah semua orang yang berdomisili di wilayah teritorial Indonesia selama 6 bulan atau lebih dan atau mereka yang berdomisili kurang dari 6 bulan tetapi bertujuan menetap.
3. Laju pertumbuhan penduduk adalah angka yang menunjukkan persentase pertambahan penduduk dalam jangka waktu tertentu.
4. Kepadatan penduduk adalah banyaknya penduduk per kilometer persegi.

*place, but in the place where they were during the census.*

*For the periods where the population census is not conducted, population projection is done to estimate population during those years. The population projection is an estimate based on the demographic components, such as birth, death, and migration. Indonesia's 2010–2035 population projection used the 2010 Population Census as the base population.*

*The population data in this publication is the result of the 2010 Populatoin Census (May), mid year population of 2010 (June), and population projection for 2010 and 2015.*

2. *The population of Indonesia are all residents of the entire territory of Indonesia who have stayed for six months or longer, and those who intended to stay more than six months even though their length of stay is less than six months.*
3. *The growth rate of population is the number that shows percentage of population growth within a specified period.*
4. *Population density is number of inhabitants per square kilometer.*

5. Rasio jenis kelamin adalah perbandingan antara penduduk laki-laki dan penduduk perempuan pada suatu wilayah dan waktu tertentu. Biasanya dinyatakan dengan banyaknya penduduk laki-laki untuk 100 penduduk perempuan.
  6. Distribusi penduduk adalah pola persebaran penduduk di suatu wilayah, baik berdasarkan batas-batas geografis maupun berdasarkan batas-batas administrasi pemerintahan.
  7. Komposisi penduduk adalah pola persebaran penduduk menurut karakteristiknya, contoh: penduduk menurut kelompok umur, penduduk menurut jenis kelamin
  8. Penduduk usia kerja adalah penduduk yang berumur 15 tahun ke atas.
  9. Sumber utama data ketenagakerjaan adalah Survei Angkatan Kerja Nasional (Sakernas). Survei ini khusus dirancang untuk mengumpulkan informasi/data ketenagakerjaan.
5. *Sex ratio is the ratio of males population to females population in a given area and time, usually expressed as the number of males for every 100 females.*
  6. *Population distribution is the pattern of population distribution in an area, either by geographic boundaries or by government administrative boundaries.*
  7. *Population composition is the pattern of population distribution by its characteristics, example: population by age group, population by sex.*
  8. *Working age population is persons of 15 years and over.*
  9. *The main source of employment data is National Labour Force Survey (Sakernas). This survey is specifically designed to collect information on labour force statistics.*

Sejak tahun 2015, pengumpulan data Sakernas dilaksanakan secara semesteran pada Februari (Semester I) dan Agustus (Semester II). Hasil Sakernas Semester I disajikan sampai tingkat provinsi dan Sakernas Semester II disajikan sampai tingkat kabupaten/kota. Sejak 2014, Sakernas menggunakan penimbang hasil proyeksi penduduk tahun 2010–2035.

*Since 2015, the Sakernas has been conducted on biannual basis, the first semester on February and the later semester on August. The result of Sakernas for first semester were presented at provincial level and the second semester were presented up to regency/municipal level. Since 2014, the weighting of 2010–2035 population projection results was applied in the Sakernas.*





10. Angkatan kerja adalah penduduk usia kerja (15 tahun ke atas) yang bekerja, punya pekerjaan namun sementara tidak bekerja, dan pengangguran.
  11. Bekerja adalah kegiatan ekonomi yang dilakukan oleh seseorang dengan maksud memperoleh atau membantu memperoleh pendapatan atau keuntungan dan lamanya bekerja paling sedikit 1 jam secara terus menerus dalam seminggu yang lalu (termasuk pekerja keluarga tanpa upah yang membantu dalam suatu usaha/kegiatan ekonomi).
  12. Jumlah jam kerja seluruhnya adalah jumlah jam kerja yang digunakan untuk bekerja (tidak termasuk jam kerja istirahat resmi dan jam kerja yang digunakan untuk hal-hal di luar pekerjaan).
  13. Lapangan usaha adalah bidang kegiatan dari pekerjaan/tempat bekerja di mana seseorang bekerja. Klasifikasi lapangan usaha mengikuti Klasifikasi Baku Lapangan Usaha Indonesia (KBLI) dalam 1 digit.
  14. Status pekerjaan adalah kedudukan seseorang dalam unit usaha/kegiatan dalam melakukan pekerjaan.
  15. Berusaha sendiri adalah bekerja atau berusaha dengan menanggung risiko secara ekonomis, yaitu dengan tidak kembalinya ongkos produksi yang
10. *Labor force or economically active are persons of 15 years and over, who in the previous week were working, temporarily absent from work but having jobs, and unemployment.*
  11. *Working is economic activity conducted by a person and intended to earn income by doing work or helping to do work at least one hour continuously during the reference week (including unpaid family worker/s for any economic activity).*
  12. *Total working hours is the total hours spent by an employee to perform all jobs (excluding the time used for other activities which are not classified as work).*
  13. *Industry is field of a person's activity or establishment. The classification of industries follows the Indonesia Standard Industrial Classification (KBLI) in one digit.*
  14. *Employment status is the status of a person at his place of work or establishment where he was employed.*
  15. *Own-account worker is a person who works at his own risk without assisted by paid per mount worker or unpaid worker include technical job or skill job.*

telah dikeluarkan dalam rangka usahanya tersebut, serta tidak menggunakan pekerja dibayar maupun pekerja tak dibayar, termasuk yang sifat pekerjaannya memerlukan teknologi atau keahlian khusus.

16. Berusaha dibantu buruh tidak tetap/buruh tak dibayar adalah bekerja atau berusaha atas risiko sendiri, dan menggunakan buruh/pekerja tak dibayar dan atau buruh/pekerja tidak tetap.
  17. Berusaha dibantu buruh tetap/buruh dibayar adalah berusaha atas risiko sendiri dan mempekerjakan paling sedikit satu orang buruh/pekerja tetap yang dibayar.
  18. Buruh/karyawan/pegawai adalah seseorang yang bekerja pada orang lain atau instansi/kantor/perusahaan secara tetap dengan menerima upah/gaji baik berupa uang maupun barang. Buruh yang tidak mempunyai majikan tetap, tidak digolongkan sebagai buruh/karyawan, tetapi sebagai pekerja bebas. Seseorang dianggap memiliki majikan tetap jika memiliki 1 (satu) majikan (orang/rumah tangga) yang sama dalam sebulan terakhir, khusus pada sektor bangunan batasannya tiga bulan. Apabila majikannya instansi/ lembaga, boleh lebih dari satu.
16. *Employer assisted by temporary workers/unpaid worker is a person who works at his own risk and assisted by temporary worker/unpaid worker.*
  17. *Employer assisted by permanent workers/paid workers is a person who doing his business at her/his own risk at least one assisted by paid permanent worker.*
  18. *Employee is a person who work permanently for other people or institution/office/ company and gains some money/cash or goods as wage/salary. Labor who have no permanent employer is not categorized as a laborer/worker/employee but casual worker. A labourer in general is considered to have a permanent employer if he has the same employer during the past month, particularly for building construction sector is 3 months. If the employer is an institution, more than 1 (one) employer is allowed.*



19. Pekerja bebas adalah seseorang yang bekerja pada orang lain/majikan/institusi yang tidak tetap (lebih dari 1 majikan dalam sebulan terakhir) di usaha pertanian baik berupa usaha rumah tangga maupun bukan usaha rumah tangga, ataupun di nonpertanian atas dasar balas jasa dengan menerima upah atau imbalan baik berupa uang maupun barang, dan baik dengan sistem pembayaran harian maupun borongan.
19. *Casual employee is a person who does not work permanently for other people/employer/ institution (more than 1 employer during the last 1 month) in agricultural sector, either home industry or not home industry, or in non-agricultural sector based on remuneration paid with money or goods, and based on daily or contact payment system.*
20. Pekerja keluarga/tak dibayar adalah seseorang yang bekerja membantu membantu orang lain yang berusaha dengan tidak mendapat upah/gaji, baik berupa uang maupun barang.
20. *Unpaid/contributing family worker is a person who works for other people without pay in cash or good.*

ULASAN

DESCRIPTION

Kependudukan

Penduduk Kabupaten Lampung Timur berdasarkan proyeksi penduduk tahun 2019 sebanyak 1.044.320 jiwa yang terdiri atas 533.319 penduduk laki-laki dan 511.001 penduduk perempuan. Dibandingkan dengan proyeksi jumlah penduduk tahun 2018, penduduk Lampung Timur mengalami pertumbuhan sebesar 0,78 persen. Kepadatan penduduk di Kabupaten Lampung Timur tahun 2019 mencapai 196 jiwa/km<sup>2</sup>. Sementara itu besarnya angka rasio jenis kelamin tahun 2019 penduduk laki-laki terhadap penduduk perempuan sebesar 104.

Sedangkan secara *de facto* berdasarkan hasil registrasi pada tahun 2019 jumlah penduduk Kabupaten Lampung Timur adalah 1.125.674 jiwa dengan kepadatan penduduk mencapai 211 jiwa/km<sup>2</sup> serta rasio jenis kelamin sebesar 105.

Ketenagakerjaan

Jumlah penduduk usia kerja pada Agustus 2019 di Kabupaten Lampung Timur berjumlah 770.011 orang. Sebanyak 529.588 orang termasuk angkatan kerja. Tingkat Partisipasi Angkatan Kerja (TPAK) 2019 naik 0,71 persen poin dibanding 2018.

Dalam setahun terakhir, pengangguran turun 4.546 orang dengan Tingkat Pengangguran Terbuka (TPT) juga turun 0,94 persen poin menjadi 2,89 persen. TPT Sekolah Menengah Atas (SMA)/ sederajat masih yang paling tinggi diantara tingkat pendidikan yang lain, yaitu sebesar 5,2 persen.

Population

*Lampung Timur population based population projections for 2019 were 1,044,320 people consisting of 533,319 males and 511,001 females. Compared to number of population projection in 2018, the population growth of Lampung Timur are 0,78 percent. Population density of Lampung Timur in 2019 reached 196 people/km<sup>2</sup>. While the sex ratio in 2019 is 104 males to 100 females.*

*Whereas de facto based on registration result in 2019, the total population of Lampung Timur Regency is 1,125,674 people with a population density reaching 211 people and the sex ratio of 105.*

Employment

*The number of the working age population in August 2019 of Lampung Timur Regency was 770,011 people. A total of 529,588 people including the labor force. Labor Force Participation Rate (LFPR) 2019 up 0.71 percentage point compared to 2018.*

*In the past year, unemployment fell by 4,546 people with Unemployment Rate (UR) also fell to 2.89 percent. Viewed from the level education, UR of Senior High School/equivalent is still the highest among other education levels, amounting to 5.2 percent.*



Penduduk yang bekerja sebanyak 514.297 orang, bertambah 15.831 orang dibanding tahun 2018. Lapangan pekerjaan yang mengalami peningkatan persentase adalah jasa (1,01 persen poin) dan pertanian (0,24 persen poin). Sementara lapangan pekerjaan industri mengalami penurunan 1,33 persen poin.

Jumlah Pencari Kerja yang Terdaftar Pada Dinas Koperasi dan Usaha Kecil dan Menengah dan Tenaga Kerja Kabupaten Lampung Timur pada tahun 2019 sebesar 4.589 orang. Proporsi terbesar pencari kerja yang mendaftar adalah berpendidikan terakhir SMA/ sederajat yaitu sebesar 4.091 orang (89,15 persen). Menurut kelompok umur, jumlah pencari kerja terbanyak berusia antara 21 hingga 23 tahun.

*Number of working people is 514,297 people, up 15,831 people compared to 2018. The main industry that has percentage increased are services (1.01 percentage point) and agriculture (0.24 percentage point). While the manufacture fell 1.33 percentage point.*

*Number of job seekers registered in Cooperative, Small and Medium Business and Manpower Department of Lampung Timur Regency in 2019 was 4,589 people. The largest proportion of job seekers who register have last educational attainment as senior high school/ equivalent amounting 4,091 people (89,15 percent). Based on age group, the highest number of job seeker is between 21 and 23 years old.*

3.1 PENDUDUK/POPULATION

Tabel 3.1.1 Penduduk, Laju Pertumbuhan Penduduk per Tahun, Distribusi Persentase Penduduk, Kepadatan Penduduk, dan Rasio Jenis Kelamin Penduduk Menurut Kecamatan di Kabupaten Lampung Timur, 2019  
*Table 3.1.1 Population, Annual Population Growth Rate, Percentage Distribution of Population, Population Density, and Population Sex Ratio by Subdistrict in Lampung Timur Regency, 2019*

	Kecamatan <i>Subdistrict</i>	Penduduk <i>Population</i>	Laju Pertumbuhan Penduduk per Tahun <b>2018–2019</b> <i>Annual Population Growth Rate (%)</i> <b>2018–2019</b>
	(1)	(2)	(3)
1	Metro Kibang	24 236	...
2	Batanghari	61 049	...
3	Sekampung	68 215	...
4	Marga Tiga	50 948	...
5	Sekampung Udik	78 306	...
6	Jabung	55 255	...
7	Pasir Sakti	44 013	...
8	Waway Karya	43 314	...
9	Marga Sekampung	31 019	...
10	Labuhan Maringgai	77 073	...
11	Mataram Baru	32 267	...
12	Bandar Sribhawono	52 893	...
13	Melinting	30 348	...
14	Gunung Pelindung	25 186	...
15	Way Jepara	58 962	...
16	Braja Selehah	27 296	...
17	Labuhan Ratu	52 610	...
18	Sukadana	74 579	...
19	Bumi Agung	20 861	...
20	Batanghari Nuban	48 246	...
21	Pekalongan	52 709	...
22	Raman Utara	42 133	...
23	Purbolinggo	46 801	...
24	Way Bungur	27 355	...
<b>Lampung Timur</b>			
	Hasil Registrasi/ <i>Registration Result</i>	1 125 674	...
	Hasil Proyeksi <sup>1</sup> / <i>Projection Result<sup>1</sup></i>	1 044 320	0,78



Lanjutan Tabel/Continued Table 3.1.1

Kecamatan Subdistrict		Persentase Penduduk Percentage of Total Population	Kepadatan Penduduk per km <sup>2</sup> Population Density per sq.km
(1)	(4)	(5)	
1	Metro Kibang	2,15	316
2	Batanghari	5,42	410
3	Sekampung	6,06	460
4	Marga Tiga	4,53	203
5	Sekampung Udik	6,96	231
6	Jabung	4,91	206
7	Pasir Sakti	3,91	227
8	Waway Karya	3,85	205
9	Marga Sekampung	2,76	175
10	Labuhan Maringgai	6,85	395
11	Mataram Baru	2,87	406
12	Bandar Sribhawono	4,70	285
13	Melinting	2,70	218
14	Gunung Pelindung	2,24	321
15	Way Jepara	5,24	257
16	Braja Selebih	2,42	110
17	Labuhan Ratu	4,67	108
18	Sukadana	6,63	99
19	Bumi Agung	1,85	285
20	Batanghari Nuban	4,29	267
21	Pekalongan	4,68	526
22	Raman Utara	3,74	261
23	Purbolinggo	4,16	211
24	Way Bungur	2,43	73
<b>Lampung Timur</b>			
Hasil Registrasi/Registration Result		100,00	211
Hasil Proyeksi <sup>1</sup> /Projection Result <sup>1</sup>		100,00	196

Lanjutan Tabel/*Continued Table* 3.1.1

Kecamatan <i>Subdistrict</i>		Rasio Jenis Kelamin <i>Population Sex Ratio</i>
(1)	(6)	
1	Metro Kibang	105
2	Batanghari	104
3	Sekampung	105
4	Marga Tiga	104
5	Sekampung Udik	105
6	Jabung	105
7	Pasir Sakti	104
8	Waway Karya	105
9	Marga Sekampung	105
10	Labuhan Maringgai	106
11	Mataram Baru	103
12	Bandar Sribhawono	104
13	Melinting	105
14	Gunung Pelindung	105
15	Way Jepara	103
16	Braja Selehah	104
17	Labuhan Ratu	103
18	Sukadana	106
19	Bumi Agung	102
20	Batanghari Nuban	105
21	Pekalongan	105
22	Raman Utara	105
23	Purbolinggo	105
24	Way Bungur	104
<b>Lampung Timur</b>		
Hasil Registrasi/ <i>Registration Result</i>		105
Hasil Proyeksi <sup>1</sup> / <i>Projection Result<sup>1</sup></i>		104

Catatan/*Note*: <sup>1</sup> Data dari hasil Proyeksi Penduduk Indonesia 2010-2020 (Pertengahan tahun/Juni)/*Data from the result of Indonesia Population Projection 2010-2035 (mid year/June)*

Sumber/*Source*: Dinas Kependudukan dan Catatan Sipil Kabupaten Lampung Timur/*Department of Population and Civil Registration of Lampung Timur Regency*





Tabel 3.1.2 Jumlah Penduduk Menurut Kelompok Umur dan Jenis Kelamin di Kabupaten Lampung Timur, 2019  
 Table Population by Age Group and Sex in Lampung Timur Regency, 2019

Kelompok Umur Age Group	Jenis Kelamin/Sex		
	Laki-Laki Male	Perempuan Female	Jumlah Total
(1)	(2)	(3)	(4)
0–4	45 145	43 297	88 442
5–9	48 796	46 730	95 526
10–14	47 222	44 569	91 791
15–19	42 377	38 586	80 963
20–24	37 524	34 593	72 117
25–29	38 289	37 288	75 577
30–34	41 439	39 971	81 410
35–39	42 798	40 343	83 141
40–44	39 621	37 708	77 329
45–49	35 497	34 691	70 188
50–54	30 030	31 057	61 087
55–59	27 602	27 426	55 028
60–64	21 678	19 960	41 638
65+	35 301	34 782	70 083
Jumlah/Total	533 319	511 001	1 044 320
2018	529 369	506 824	1 036 193
2017	525 169	502 307	1 027 476

Sumber/Source: BPS, Proyeksi Penduduk Kabupaten Lampung Timur 2010–2020/ BPS-Statistics Indonesia, Lampung Timur Regency Population Projection 2010–2020

Tabel 3.1.3 Jumlah Keluarga Menurut Kecamatan di Kabupaten Lampung Timur, 2019  
*Table Number of Family by Subdistrict in Lampung Timur Regency, 2019*

	Kecamatan <i>Subdistrict</i>	Jumlah Keluarga <i>Number of Household</i>
	(1)	(2)
1	Metro Kibang	5 682
2	Batanghari	15 473
3	Sekampung	17 527
4	Marga Tiga	14 024
5	Sekampung Udik	20 667
6	Jabung	14 917
7	Pasir Sakti	10 422
8	Waway Karya	10 714
9	Marga Sekampung	7 946
10	Labuhan Maringgai	17 204
11	Mataram Baru	7 464
12	Bandar Sribhawono	11 782
13	Melinting	7 297
14	Gunung Pelindung	6 183
15	Way Jepara	14 827
16	Braja Selebah	6 386
17	Labuhan Ratu	12 789
18	Sukadana	20 173
19	Bumi Agung	5 441
20	Batanghari Nuban	11 442
21	Pekalongan	11 937
22	Raman Utara	10 953
23	Purbolinggo	11 521
24	Way Bungur	6 809
	<b>Lampung Timur</b>	<b>279 580</b>

Sumber/*Source*: Dinas Pemberdayaan Perempuan dan Pengendalian Penduduk Kabupaten Lampung Timur, Hasil Pendataan Keluarga 2015/*Women Empowerment and Population Control Department of Lampung Timur Regency, 2015 Family Data Collection Results*



## 3.2 KETENAGAKERJAAN/EMPLOYMENT

Tabel 3.2.1 Jumlah Penduduk Berumur 15 Tahun Keatas Menurut Jenis Kegiatan Selama Seminggu yang Lalu dan Jenis Kelamin di Kabupaten Lampung Timur, 2019  
*Population Aged 15 Years and Over by Type of Activity During The Previous Week and Sex in Lampung Timur Regency, 2019*

Kegiatan Utama <i>Main Activity</i>	Jenis Kelamin/Sex		
	Laki-laki <i>Male</i>	Perempuan <i>Female</i>	Jumlah <i>Total</i>
(1)	(2)	(3)	(4)
Angkatan Kerja/ <i>Economically Active</i>	341 215	188 373	529 588
Bekerja/ <i>Working</i>	332 615	181 682	514 297
Pengangguran Terbuka/ <i>Unemployment</i>	8 600	6 691	15 291
Bukan Angkatan Kerja <i>Economically Inactive</i>	51 675	188 748	240 423
Sekolah/ <i>Attending School</i>	23 592	23 486	47 078
Mengurus Rumah Tangga/ <i>Housekeeping</i>	14 802	158 803	173 605
Lainnya/ <i>Others</i>	13 281	6 459	19 740
<b>Jumlah/<i>Total</i></b>	<b>392 890</b>	<b>377 121</b>	<b>770 011</b>
Tingkat Partisipasi Angkatan Kerja (TPAK) <i>Labor Force Participation Rate</i>	86,85	49,95	68,78
Tingkat Pengangguran Terbuka (TPT) <i>Unemployment Rate</i>	2,52	3,55	2,89

Sumber/*Source*: BPS, Survei Angkatan Kerja Nasional (Sakernas) Agustus/ *BPS-Statistics Indonesia, August National Labor Force Survey*

Tabel 3.2.2 Penduduk Berumur 15 Tahun Ke Atas Menurut Pendidikan Tertinggi yang Ditamatkan dan Jenis Kegiatan Selama Seminggu yang Lalu di Kabupaten Lampung Timur, 2019  
*Population 15 Years of Age and Over Who by Educational Attainment and Type of Activity During the Previous Week in Lampung Timur Regency, 2019*

Pendidikan Tertinggi yang Ditamatkan <sup>1</sup> <i>Educational Attainment<sup>1</sup></i>	Angkatan Kerja/ <i>Economically Active</i>			Persentase Bekerja terhadap Angkatan Kerja <i>Percentage of Working to Economically Active</i>
	Bekerja <i>Working</i>	Pengangguran <sup>2</sup> <i>Unemployment<sup>2</sup></i>	Jumlah Angkatan Kerja <i>Total of Economically Active</i>	
(1)	(2)	(3)	(4)	(5)
0	209 821	4 603	214 424	97,85
1	123 152	2 649	125 801	97,89
2	146 670	8 039	154 709	94,80
3	34 654	0	34 654	100,00
Jumlah/ <i>Total</i>	514 297	15 291	529 588	97,11



Lanjutan Tabel/*Continued Table* 3.2.2

Pendidikan Tertinggi yang Ditamatkan <sup>1</sup> <i>Educational Attainment<sup>1</sup></i>	Bukan Angkatan Kerja <i>Not Economically Active</i>	Jumlah <i>Total</i>	Persentase Angkatan Kerja terhadap Penduduk Usia Kerja <i>Percentage of Economically Active to Working Age Population</i>
(1)	(6)	(7)	(8)
0	110 261	324 685	66,04
1	84 428	210 229	59,84
2	42 091	196 800	78,61
3	3 643	38 297	90,49
<b>Jumlah/Total</b>	<b>240 423</b>	<b>770 011</b>	<b>68,78</b>

Catatan/Note: <sup>1</sup> 0. ≤ Sekolah Dasar (SD)/ ≤ Primary School  
 1. Sekolah Menengah Pertama/Junior High School  
 2. Sekolah Menengah Atas/Senior High School  
 3. Perguruan Tinggi/Collage  
<sup>2</sup> 1. Mencari pekerjaan/Looking for work  
 2. Mempersiapkan usaha/Establishing a new business/firm  
 3. Merasa tidak mungkin mendapat pekerjaan/Hopeless of job  
 4. Sudah punya pekerjaan tetapi belum mulai bekerja/Have a job in future start

Sumber/Source: BPS, Survei Angkatan Kerja Nasional (Sakernas) Agustus/ BPS-Statistics Indonesia, August National Labor Force Survey

Tabel 3.2.3 Jumlah Penduduk Berumur 15 Tahun Ke Atas yang Bekerja Selama Seminggu yang Lalu Menurut Status Pekerjaan Utama dan Jenis Kelamin di Kabupaten Lampung Timur, 2019  
*Table* Population 15 Years of Age and Over Who Worked During the Previous Week by Main Employment Status and Sex in Lampung Timur Regency, 2019

Status Pekerjaan Utama <i>Main Employment Status</i>	Laki-laki <i>Male</i>	Perempuan <i>Female</i>	Jumlah <i>Total</i>
(1)	(2)	(3)	(4)
Berusaha sendiri <i>Own account worker</i>	62 382	34 030	96 412
Berusaha dibantu buruh tidak tetap/buruh tak dibayar <i>Employer assisted by temporary worker/unpaid worker</i>	104 459	33 945	138 404
Berusaha dibantu buruh tetap/buruh dibayar <i>Employer assisted by permanent worker/paid worker</i>	14 308	3 932	18 240
Buruh/Karyawan/Pegawai <i>Employee</i>	64 494	40 029	104 523
Pekerja bebas <i>Casual employee</i>	58 902	8 121	67 023
Pekerja keluarga/tak dibayar <i>Family worker/unpaid worker</i>	28 070	61 625	89 695
<b>Jumlah/Total</b>	<b>332 615</b>	<b>181 682</b>	<b>514 297</b>

Sumber/Source: BPS, Survei Angkatan Kerja Nasional (Sakernas) Agustus/ BPS-Statistics Indonesia, August National Labor Force Survey



Tabel 3.2.4 Jumlah Penduduk Berumur 15 Tahun ke Atas yang Bekerja Selama Seminggu yang Lalu Menurut Kelompok Umur dan Jenis Kelamin di Kabupaten Lampung Timur, 2019  
*Population Aged 15 Years and Over Who Worked During the Previous Week by Age Group and Sex in Lampung Timur Regency, 2019*

Kelompok Umur <i>Age Group</i>	Laki-laki <i>Male</i>	Perempuan <i>Female</i>	Jumlah <i>Total</i>
(1)	(2)	(3)	(4)
15–24	44 374	24 354	68 728
25–29	43 687	18 363	62 050
30–34	32 404	17 709	50 113
35–44	79 613	43 809	123 422
45–54	63 930	41 021	104 951
55–59	25 564	15 193	40 757
60–64	19 422	10 700	30 122
65+	23 621	10 533	34 154
<b>Jumlah/Total</b>	<b>332 615</b>	<b>181 682</b>	<b>514 297</b>
2018	331 585	166 881	498 466
2017	322 724	161 445	484 169

Sumber/Source: BPS, Survei Angkatan Kerja Nasional (Sakernas) Agustus/ BPS-Statistics Indonesia, August National Labor Force Survey

Tabel 3.2.5 Jumlah Penduduk Berumur 15 Tahun Ke Atas yang Bekerja Selama Seminggu yang Lalu Menurut Lapangan Pekerjaan Utama dan Jenis Kelamin di Kabupaten Lampung Timur, 2018 dan 2019  
*Population Aged 15 Years and Over Who Worked During the Previous Week by Main Industry and Sex in Lampung Timur Regency, 2018 dan 2019*

Lapangan Pekerjaan Utama <i>Main Industry</i>	2018			2019		
	Laki-laki <i>Male</i>	Perempuan <i>Female</i>	Jumlah <i>Total</i>	Laki-laki <i>Male</i>	Perempuan <i>Female</i>	Jumlah <i>Total</i>
(1)	(2)	(3)	(4)	(2)	(3)	(4)
Pertanian <sup>1</sup> <i>Agriculture</i> <sup>1</sup>	164 205	61 463	225 668	170 353	63 701	234 054
Industri <sup>2</sup> <i>Manufacture</i> <sup>2</sup>	76 397	19 402	95 799	67 462	24 528	91 990
Jasa <sup>3</sup> <i>Services</i> <sup>3</sup>	90 983	86 016	176 999	94 800	93 453	188 253
<b>Jumlah/Total</b>	<b>331 585</b>	<b>166 881</b>	<b>498 466</b>	<b>332 615</b>	<b>181 682</b>	<b>514 297</b>

Catatan/Note: <sup>1</sup> Pertanian, Perkebunan, Kehutanan, Perburuan, dan Perikanan/*Agriculture, Forestry, Hunting, and Fishery*

<sup>2</sup> Pertambangan dan Penggalian, Industri, Listrik, Gas, Air Minum, dan Konstruksi/*Mining, Manufacturing Industry, Electricity, Gas, Water, and Construction*

<sup>3</sup> Perdagangan, Rumah Makan, Jasa Akomodasi, Transportasi, Pergudangan, Komunikasi, Lembaga Keuangan, Real Estate, Usaha Persewaan, Jasa Perusahaan, Jasa Kemasyarakatan, Jasa Sosial dan Jasa Perorangan/*Wholesale Trade, Retail Trade, Restaurants, Hotels, Transportation, Warehousing, Communication, Financing, Insurance, Real Estate, Business Service, and Public Service*

Sumber/Source: BPS, Survei Angkatan Kerja Nasional (Sakernas) Agustus/ *BPS-Statistics Indonesia, August National Labor Force Survey*





Tabel 3.2.6 Jumlah Pencari Kerja Terdaftar Menurut Tingkat Pendidikan Tertinggi yang Ditamatkan dan Jenis Kelamin di Kabupaten Lampung Timur, 2019  
*Number of Registered Job Applicants by Educational Attainment and Sex in Lampung Timur Regency, 2019*

Pendidikan Tertinggi yang Ditamatkan <i>Educational Attainment</i>	Jenis Kelamin/Sex		
	Laki-laki <i>Male</i>	Perempuan <i>Female</i>	Jumlah <i>Total</i>
(1)	(2)	(3)	(4)
Tidak/Belum Tamat SD <i>Not Yet Completed Primary School</i>	-	-	-
Sekolah Dasar/ <i>Primary School</i>	9	8	17
Sekolah Menengah Pertama <i>Junior High School</i>	120	92	212
Sekolah Menengah Atas /Sederajat <i>Senior High School</i>	2 322	1 769	4 091
Diploma I/II/III/Akademi <i>Diploma I/II/III/Academy</i>	31	24	55
Universitas/ <i>University</i>	121	93	214
<b>Jumlah/Total</b>	<b>2 603</b>	<b>1 986</b>	<b>4 589</b>
2018	2 337	2 053	4 390
2017	1 339	954	2 293

Sumber/Source: Dinas Koperasi, Usaha Kecil dan Menengah dan Tenaga Kerja Kabupaten Lampung Timur/Cooperative, Small and Medium Business and Manpower Department of Lampung Timur Regency

Tabel 3.2.7 Jumlah Pencari Kerja Terdaftar Menurut Kelompok Umur dan Jenis Kelamin di Kabupaten Lampung Timur, 2019  
*Table Number of Registered Job Applicants by Age Group and Sex in Lampung Timur Regency, 2019*

Kelompok Umur <i>Age Group</i>	Jenis Kelamin/Sex		
	Laki-laki <i>Male</i>	Perempuan <i>Female</i>	Jumlah <i>Total</i>
(1)	(2)	(3)	(4)
15-17	-	-	-
18-20	1 017	775	1 792
21-23	806	618	1 424
24-26	493	379	872
27-29	208	157	365
30+	79	57	136
<i>Jumlah/Total</i>	2 603	1 986	4 589
2018	2 337	2 067	4 404
2017	1 339	954	2 293

Sumber/Source: Dinas Koperasi, Usaha Kecil dan Menengah dan Tenaga Kerja Kabupaten Lampung Timur/*Cooperative, Small and Medium Business and Manpower Department of Lampung Timur Regency*



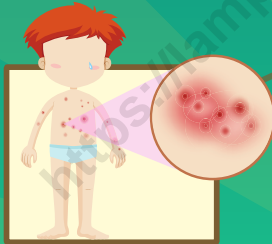


## SOSIAL DAN KESEJAHTERAAN RAKYAT SOCIAL AND WELFARE

### 5 PENYAKIT

DENGAN JUMLAH KASUS TERBANYAK  
DI KABUPATEN LAMPUNG TIMUR 2019


*Top 5 Diseases with the highest number of cases  
in Lampung Timur Regency 2019*



**5** **DERMATITIS KONTAK (ALERGI)**  
*Contact Dermatitis (Allergic)*  
#Kasus: 18 034 Cases




**1** **NASOFARINGITIS AKUT**  
*Nasopharyngitis (Common Cold)*  
#Kasus: 52 033 Cases



**2** **HIPERTENSI**  
*Hypertension*  
#Kasus: 33 304 Cases



**4** **INFLUENZA**  
*Influenza*  
#Kasus: 20 838 Cases



**3** **GASTRITIS**  
*Gastritis*  
#Kasus: 33 298 Cases



## PENJELASAN TEKNIS

## TECHNICAL NOTES

1. Tidak/belum pernah sekolah adalah mereka yang tidak pernah atau belum pernah terdaftar dan tidak pernah atau belum pernah aktif mengikuti pendidikan di suatu jenjang pendidikan formal. Termasuk juga yang tamat/belum tamat tamat kanak-kanak tetapi tidak melanjutkan ke sekolah dasar.
  2. Masih bersekolah adalah mereka yang terdaftar dan aktif mengikuti pendidikan formal dan nonformal (Paket A, B, atau C), baik pendidikan dasar, menengah maupun pendidikan tinggi. Bagi mahasiswa yang sedang cuti dianggap masih bersekolah.
  3. Tidak bersekolah lagi adalah mereka yang pernah terdaftar dan aktif mengikuti pendidikan di suatu jenjang pendidikan formal dan nonformal (Paket A, B, atau C), tetapi pada saat pencacahan tidak lagi terdaftar dan tidak aktif mengikuti pendidikan.
  4. Tamat sekolah adalah menyelesaikan pelajaran yang ditandai dengan lulus ujian akhir pada kelas atau tingkat terakhir suatu jenjang pendidikan di sekolah negeri maupun swasta dengan mendapatkan tanda tamat belajar/ijazah. Seseorang yang belum mengikuti pelajaran pada kelas tertinggi tetapi telah mengikuti ujian akhir dan lulus dianggap tamat sekolah.
1. *Not/never attending school is someone who has never attended or never been registered in a formal education, such as primary, secondary, and tertiary education. Those who just completed kindergarten are considered as never attended school.*
  2. *Attending school is someone who is currently attending primary, secondary, or tertiary education, including package A, package B, or package C. College student who postpones his/her study is considered as attending school.*
  3. *Not attending school anymore is someone who had enrolled and participated in formal and non-formal education in the past including package A, package B, or package C, but currently does not attend school.*
  4. *Completed particular level of education is someone who has completed particular level of education in private or public school and accepting graduation certificate. Someone who has never attended the highest grade but passed the final exam is considered as completed particular level of education.*



5. Dapat membaca dan menulis artinya dapat membaca dan menulis kata-kata/kalimat sederhana dengan suatu aksara tertentu.
  6. Jalur Pendidikan di Indonesia terdiri atas 1) pendidikan formal, 2) pendidikan nonformal, dan 3) pendidikan informal yang ketiganya dapat saling melengkapi dan memperkaya (Undang-Undang No. 20 Tahun 2003 tentang Sistem Pendidikan Nasional).
  7. Jenjang Pendidikan Formal terdiri atas pendidikan dasar, pendidikan menengah, dan pendidikan tinggi. Jenis pendidikan yang diajarkan mencakup pendidikan umum, kejuruan, akademik, profesi, vokasi, keagamaan, dan khusus.
    - a. Pendidikan Dasar berbentuk Sekolah Dasar (SD) dan Madrasah Ibtidaiyah (MI) atau bentuk lain yang sederajat serta Sekolah Menengah Pertama (SMP) dan Madrasah Tsanawiyah (MTs), atau bentuk lain yang sederajat.
    - b. Pendidikan Menengah berbentuk Sekolah Menengah Atas (SMA), Madrasah Aliyah (MA), Sekolah Menengah Kejuruan (SMK), dan Madrasah Aliyah Kejuruan (MAK), atau bentuk lain yang sederajat.
    - c. Pendidikan Tinggi merupakan jenjang pendidikan setelah pendidikan menengah yang mencakup program pendidikan diploma, sarjana, magister, spesialis, dan doktor yang diselenggarakan oleh
5. *Able to read and write is the ability to read and write at least a simple sentence in any letter of alphabets.*
  6. *Education Path in Indonesia consists of 1) formal education, 2) non-formal education, and 3) informal education which can complement and enrich each other (Law No. 20 Year 2003 about National Education System).*
  7. *The Formal Education Level consists of primary education, secondary education, and high education. The kind of education that taught consists of general education, vocational, academic, professional, religious, and specific education.*
    - a. *The Primary Education consists of Elementary School and Islamic Elementary School or other equivalent forms and Junior High School and MTs, or other equivalent forms.*
    - b. *The Secondary Education consists of the senior high school, MA, Vocational School, and Vocational Madrasah Aliyah, or other equivalent forms.*
    - c. *The High Education consists of the education level after the secondary education that consists of diplomas, bachelor, master, specialist, and doctoral degrees that are held by the college. The colleges can be academy, polytechnic, high school, institute, or university.*

perguruan tinggi. Perguruan tinggi dapat berbentuk akademi, politeknik, sekolah tinggi, institut, atau universitas.

8. Pendidikan nonformal adalah jalur pendidikan di luar pendidikan formal yang dapat dilaksanakan secara terstruktur dan berjenjang. Meliputi pendidikan kecakapan hidup (kursus), pendidikan anak usia dini (PAUD) atau pra-sekolah, pendidikan kepemudaan, pendidikan pemberdayaan perempuan, pendidikan keaksaraan, pendidikan keterampilan dan pelatihan kerja, pendidikan kesetaraan (paket A, paket B, dan paket C) serta pendidikan lainnya yang ditujukan untuk mengembangkan kemampuan peserta didik.

8. *Non-formal education level is an educational path outside formal education that can be implemented in a structured and tiered manner. Includes life skills education (courses), early childhood education (pre-school), youth education, women's empowerment education, literacy education, vocational education and job training, equality education (package A, package B, and package C) as well as other education aimed at developing the ability of learners.*

9. Rumah Sakit adalah tempat pemeriksaan dan perawatan kesehatan, biasanya berada di bawah pengawasan dokter/tenaga medis, yang melayani penderita yang sakit untuk perobat rawat jalan atau rawat inap. Undang-Undang RI No. 44 Tahun 2009 tentang rumah sakit mengelompokkan rumah sakit berdasarkan jenis pelayanan yang diberikan menjadi:

9. *Hospital is a place for health check, usually controlled/supervised by doctors/medical personnel to serve the ill patients to get outpatient or inpatient treatment services. The law of the Republic of Indonesia Number 44 year 2009 concerning about hospital have been grouping hospital based on the type of service being given into:*

Rumah Sakit Umum adalah rumah sakit yang memberikan pelayanan kesehatan pada semua bidang dan jenis penyakit.

*General Hospital is a hospital that provides health services in all areas and types of diseases.*

Rumah Sakit Khusus adalah rumah sakit yang memberikan pelayanan utama pada satu bidang

*Special Hospital is a hospital that provides primary care in one area or one particular type of disease base*





atau satu jenis penyakit tertentu berdasarkan disiplin ilmu, golongan umur, organ, jenis penyakit, atau kekhususan lainnya.

*on discipline, age group, organ, type of disease, or other specificity.*

10. Rumah Sakit Bersalin adalah rumah sakit khusus untuk persalinan, dilengkapi pelayanan spesialis pemeriksaan kehamilan, persalinan, rawat inap dan rawat jalan ibu dan anak yang berada di bawah pengawasan dokter spesialis kandungan.

*10. Maternity Hospital is a specialized hospital for childbirth, has specialist inspection service to pregnancy, childbirth, hospitalization and outpatient for mothers and children that is under the supervision of an obstetrician.*

11. Poliklinik/klinik/balai pengobatan adalah sarana kesehatan yang dipakai untuk pelayanan berobat jalan, biasanya berada di bawah pengawasan dokter/tenaga medis.

*11. Polyclinic/medical clinic is a health facility in which to get outpatient services, usually under the control of doctor/medical personnel.*

12. Puskesmas (Pusat Kesehatan Masyarakat) adalah unit pelaksana teknis dinas kesehatan kabupaten/kota yang mempunyai fungsi utama sebagai penyelenggara pelayanan kesehatan tingkat pertama. Wilayah kerja puskesmas maksimal adalah satu kecamatan dan untuk dapat menjangkau wilayah kerjanya, puskesmas mempunyai jaringan pelayanan yang meliputi unit Puskesmas Pembantu (Pustu), unit Puskesmas Keliling (Puskel), dan unit bidan desa/komunitas (Peraturan Menteri Kesehatan RI No. 75 Tahun 2014 Tentang Pusat Kesehatan Masyarakat).

*12. Public Health Center is technical implementation unit of regency health department that have the primary function as a first-level health care provider. The working area standard of public health center is one district and to reach their working areas, public health centers have a service network covering subsidiary of public health center, mobile public health center units, and midwife units (Regulation of the Minister of Health of Indonesia Number 75 Year 2014 about Public Health Center).*

13. Apotek adalah suatu tempat tertentu yang digunakan untuk melakukan pekerjaan kefarmasian dan penyaluran/penjualan obat

*13. Pharmacy is a specify place that is used for pharmaceutical jobs, and distribution/sale of drugs/pharmaceuticals and other*

atau bahan farmasi dan perbekalan kesehatan lainnya kepada masyarakat yang dikelola oleh tenaga apoteker (Peraturan Menteri Kesehatan RI No. 1332 Tahun 2002 tentang Perubahan Atas Peraturan Menteri Kesehatan RI No. 922/MENKES/PER/X/1993 tentang Ketentuan dan Tata Cara Pemberian Izin Apotek).

*medical supplies to people that are administered by trained pharmacist (Regulation of the Minister of Health of Indonesia Number 922/MENKES/PER/X/1993 about Provision and Procedures for Administration of Licensed Pharmacies.*

14. Imunisasi adalah memasukkan kuman atau racun penyakit tertentu yang sudah dilemahkan (vaksin) ke dalam tubuh dengan cara disuntik atau diminum (diteteskan dalam mulut) dengan maksud agar terjadi kekebalan tubuh terhadap penyakit tersebut.

*14. Immunization is putting enervated microbe of a certain disease into human body by injection or drinking (dropping into mouth) to make the body immune to that disease.*

15. BCG (*Bacillus Calmette Guerin*) merupakan vaksinasi untuk mencegah penyakit TBC, diberikan pada bayi baru lahir atau anak, dengan suntikan pada kulit pangkal lengan atas. Bekas suntikan kemudian akan membentuk tonjolan kecil jaringan parut pada kulit lengan atas. Suntikan BCG diberikan kepada anak sebanyak 1 kali.

*15. BCG (Bacillus Calmette Guerin) is a vaccine to prevent TBC disease, given to newborns or children, by injection at the base of the skin of the upper arm. Injection site will form little bumps of scar tissue in the skin of the upper arm. BCG injections given to children 1 time.*

16. DPT (Difteri, Pertusis, Tetanus) merupakan vaksin untuk mencegah penyakit Difteri, Pertusis, dan Tetanus yang diberikan pada bayi berumur 3 bulan ke atas, dengan suntikan pada paha, diulang 1 bulan dan 2 bulan kemudian, sehingga suntikan imunisasi DPT lengkap pada balita berjumlah 3 kali (kadang-kadang selang waktu antar suntikan bisa lebih dari 1 bulan).

*16. DPT (Diphtheria, Pertussis, Tetanus) is a vaccine to prevent the diphtheria, pertussis, and tetanus disease, given to infants aged 3 months and above, with a shot in the thigh, repeated one month and two months later, so that the complete DPT immunization shots at toddler totaling 3 times (sometimes the time interval between injections can be more than 1 month).*



17. Kurang Energi Kronis (KEK) pada ibu hamil adalah kekurangan gizi pada ibu hamil yang berlangsung lama (beberapa bulan atau tahun) (DepKes RI, 1999).
17. *Chronic Energy Deficiency (CED) in pregnant women is a nutritional deficiency in pregnant women who are long time (months or years) (Indonesian Republic Helath Department, 1999).*
18. Keluarga Berencana (KB) adalah sebuah program pemerintah yang dicanangkan oleh pemerintah Indonesia guna menekan angka kelahiran yang semakin hari semakin tinggi. Program ini dirancang untuk menyeimbangkan jumlah kebutuhan dengan jumlah penduduk di Indonesia.
18. *Family Planning (KB) is a government program launched by the Indonesian government to suppress birth rates that are getting higher day. This program is designed to balance the number of needs with the population in Indonesia.*
19. Bencana alam adalah bencana yang diakibatkan oleh peristiwa atau serangkaian peristiwa yang disebabkan oleh alam antara lain berupa gempa bumi, tsunami, gunung meletus, banjir, kekeringan, angin topan, dan tanah longsor.
19. *Natural disasters are disasters caused by events or a series of events caused by nature including earthquakes, tsunamis, volcanic eruptions, flood, droughts, hurricanes, and landslides.*
20. Kejadian Bencana adalah peristiwa bencana yang terjadi dan dicatat berdasarkan tanggal kejadian, lokasi, jenis bencana, korban dan ataupun kerusakan. Jika terjadi bencana pada tanggal yang sama dan melanda lebih dari satu wilayah, maka dihitung sebagai satu kejadian.
20. *Disaster events are catastrophic event that occur and are recorded based on the date of the incident, location, type of disaster, victim and/or damage. If disaster occurs on the same date and hits more than once region, it is counted as one event.*
21. Banjir adalah peristiwa atau keadaan dengan terendamnya suatu daerah atau daratan karena volume air yang meningkat.
21. *Flood is an event or situation where an area or land is submerged due to the increasing volume of water.*
22. Gempa bumi adalah getaran atau guncangan yang terjadi di permukaan bumi yang disebabkan
22. *Earthquakes are vibrations or shocks that occur on the surface of the earth caused bu collision between*

oleh tumbukan antarlempengbumi, patahan aktif, aktivitas gunung berapi, atau runtuhuan batuan.

*the earth's plates, active faults, volcanic activity, or rock debris.*

23. Tanah longsor adalah salah satu jenis gerakan massa tanah atau batuan, ataupun percampuran keduanya, menuruni atau keluar lereng akibat terganggunya kestabilan tanah atau batuan penyusun lereng.

23. *Landslides are one type of land mass movement or rock, or a mixture of both, down or out the slope due to disruption of soil stability or rock slope constituents.*

24. Risiko penduduk terjadi tindak pidana per 100.000 penduduk

24. *Crime rate*

$$= \frac{\text{Jumlah tindak pidana tahun } t}{\text{jumlah penduduk tahun } t} \times 100.000$$

$$= \frac{\text{Number of criminal case in year } t}{\text{Total population year } t} \times 100,000$$

Risiko penduduk terjadi tindak pidana mengindikasikan peluang penduduk berisiko terkena tindakan pidana. Biasanya dinyatakan dalam setiap 100.000 penduduk.

*Crime rate indicates the probability of population exposed to risk of crime, expressed in every 100,000 people.*

25. Persentase penyelesaian tindak pidana

25. *Crime clearance rate*

$$= \frac{\text{Jumlah tindak pidanayang diselesaikan}}{\text{Jumlah tindak pidana yang dilaporkan}} \times 100\%$$

$$= \frac{\text{Number of cleared criminal cases}}{\text{Number of reported criminal cases}} \times 100\%$$

Persentase penyelesaian peristiwa tindak pidana menyatakan persentase penyelesaian tindak pidana oleh polisi. Suatu tindak pidana dinyatakan sebagai kasus yang selesai di tingkat kepolisian, apabila:

*Crime clearance rate refers to percentage of crime clearance by police. A criminal case is categorized as a cleared case by police, if:*

1. Berkas perkaranya sudah siap untuk diserahkan atau telah diserahkan kepada kejaksaan;
2. Dalam hal delik aduan, pengaduannya dicabut dalam tenggang waktu yang telah ditentukan menurut undang-

1. *All documents are ready to submit or already submitted to justice court;*
2. *In the case of attense that warrants complaint, the complaint was withdraw within a given period state in the law;*
3. *The case was cleared by police based on the principle of plichtmatigheid (obligation on*



- undang;
3. Telah diselesaikan oleh kepolisian berdasarkan azas *plichtmatigheid* (kewajiban berdasarkan kewenangan hukum);
  4. Kasus yang dimaksud tidak termasuk kompetensi kepolisian
  5. Tersangka meninggal dunia;
  6. Kasus kadaluwarsa.
26. Selang waktu terjadi tindak pidana mengindikasikan selang waktu terjadinya satu tindak pidana dengan tindak pidana yang lain.
27. Tahanan adalah seseorang yang berada dalam penahanan. Berdasarkan Pasal 1 angka 21 UU No. 8 Tahun 1981 tentang Hukum Acara Pidana (KUHP), penahanan adalah penempatan tersangka atau terdakwa di tempat tertentu oleh penyidik, atau penuntut umum, atau hakim dengan penetapannya. Berdasarkan Pasal 19 PP No. 27 Tahun 1983 tentang Pelaksanaan Kitab Undang-Undang Hukum Acara Pidana, tahanan yang masih dalam proses penyidikan, penuntutan dan pemeriksaan di pengadilan negeri, pengadilan tinggi dan Mahkamah Agung ditempatkan di dalam rumah tahanan (rutan).
28. Narapidana, menurut Pasal 1 angka 7 Undang-Undang No. 12 Tahun 1995 tentang Pemasarakatan, adalah terpidana yang menjalani pidana hilang kemerdekaan di Lembaga Pemasarakatan (Lapas).
- the basis of law authority);*
4. *The case was not the responsibility of police office;*
  5. *The suspect died;*
  6. *The case was out of date.*
26. *Crime clock indicates the time interval of occurrence between one crime to another crime.*
27. *The detainee is a person who is in detention. Based on Article 1 number 21 Law no. 8 of 1981 on the Criminal Procedure Code (Criminal Procedure Code), detention is the placement of a suspect or defendant in a certain place by an investigator, or public prosecutor, or a judge by his or her determination. Based on Article 19 of Government Regulation No. 27 of 1983 about the Implementation of the Criminal Procedure Code, detainees who are still in the process of investigation, prosecution and examination in public courts, high courts and the Supreme Court are placed in rutan-detention centers.*
28. *Prisoners, according to Article 1 point 7 of Law no. 12 of 1995 on Corrections, is a convicted person who underwent criminal disappearance of independence in Penitentiary (Prisons). Meanwhile, the definition of the convicted*

Sedangkan, pengertian terpidana sendiri adalah seseorang yang dipidana berdasarkan putusan pengadilan yang telah memperoleh kekuatan hukum tetap (Pasal 1 angka 6 UU 12/1995).

*person is a person convicted on the basis of a court decision that has obtained permanent legal force (Article 1 number 6 of Law 12/1995).*

29. Klasifikasi Tahanan:
- a. A.I (Tahanan Kepolisian)
  - b. A.II (Tahanan Kejaksaan)
  - c. A.III (Tahanan Pengadilan Negeri)
  - d. A.IV (Tahanan Pengadilan Tinggi/ Banding)
  - e. A.V (Tahanan MA/Kasasi)
30. Klasifikasi Narapidana:
- a. B.I (Narapidana dengan lama vonis hakim diatas 1 tahun)
  - b. B.IIa (Narapidana dengan lama vonis hakim dari 3 bulan sampai dengan 1 tahun)
  - c. B.IIb (Narapidana dengan lama vonis hakim sampai dengan 3 bulan)
  - d. B.III (Narapidana yang menjalani pidana kurungan)
  - e. Seumur Hidup
31. Untuk mengukur kemiskinan, BPS menggunakan konsep kemampuan memenuhi kebutuhan dasar (*basic needs approach*). Dengan pendekatan ini, kemiskinan dipandang sebagai ketidakmampuan dari sisi ekonomi untuk memenuhi kebutuhan dasar makanan dan bukan makanan yang diukur dari sisi pengeluaran. Metode yang digunakan adalah menghitung Garis Kemiskinan (GK), yang terdiri dari dua komponen yaitu Garis Kemiskinan Makanan (GKM) dan Garis Kemiskinan Non-
29. *Classification of Detainee:*
- a. *A.I (Police Detainees)*
  - b. *A.II (Attorney Detainees)*
  - c. *A.III (District Court Detainees)*
  - d. *A.IV (High Court Detainees/ Appeal)*
  - e. *A.V (Supreme Court/Cassation Detainees)*
30. *Classification of Prisoner:*
- a. *B.I (Prisoner with the length of judge's verdict above 1 year)*
  - b. *B.IIa (Prisoner with the length of judge's verdict from 3 months to 1 year)*
  - c. *B.IIb (Prisoner with the length of judge's verdict up to 3 months)*
  - d. *B.III (Prisoner who underwent imprisonment)*
  - e. *Lifetime*
31. *To measure poverty, BPS-Statistics Indonesia has used the concept of basic needs approach. Therefore, poverty is viewed as economic inability to fulfill food and non-food basic needs which are measured by consumption/expenditure. The method used is calculating poverty line, which consists of two components that are Food Poverty Line (FPL) and Non-Food Poverty Line (NFPL). The poverty line was calculated separately for urban and rural areas.*



Makanan (GKNM). Penghitungan Garis Kemiskinan dilakukan secara terpisah untuk daerah perkotaan dan pedesaan.

32. Penduduk miskin adalah penduduk yang memiliki rata-rata pengeluaran per kapita per bulan di bawah Garis Kemiskinan.
33. Garis Kemiskinan Makanan (GKM) merupakan nilai pengeluaran kebutuhan minimum makanan yang disetarakan dengan 2.100 kkalori per kapita per hari. Garis Kemiskinan Non-Makanan (GKNM) adalah kebutuhan minimum untuk perumahan, sandang, pendidikan, kesehatan, dan kebutuhan dasar lainnya.
34. Ukuran Kemiskinan:
- Head Count Index* ( $HCI-P_0$ ) adalah persentase penduduk miskin yang berada di bawah Garis Kemiskinan (GK).
  - Indeks Kedalaman Kemiskinan (*Poverty Gap Index*- $P_1$ ) merupakan ukuran rata-rata kesenjangan pengeluaran masing-masing penduduk miskin terhadap garis kemiskinan. Semakin tinggi nilai indeks, semakin jauh rata-rata pengeluaran penduduk dari garis kemiskinan.
  - Indeks Keparahan Kemiskinan (*Poverty Severity Index*- $P_2$ ) memberikan gambaran mengenai penyebaran pengeluaran di antara penduduk miskin. Semakin tinggi nilai indeks, semakin
32. A person whose expenditure per capita per month is below the poverty line is considered to be poor.
33. The Food Poverty Line refers to the daily minimum requirement of 2,100 kcal per capita per day. The Non-Food Poverty Line refers to the minimum requirement for household necessities for clothing, education, health, and other basic individual needs.
34. Poverty Measures
- Head Count Index* ( $HCI-P_0$ ) simply measures the percentage of the population that is counted as poor.
  - Poverty Gap Index*- $P_1$  measures the extent to which individuals fall below the poverty line (the poverty gaps) as a proportion of the poverty line. Higher value of the index shows that the gap between average expenditure of the poor and the poverty line is wider.
  - Povert Severity Index*- $P_2$  describes inequality among the poor. Higher value of the index shosws that inequality among the poor is higher.

tinggi ketimpangan  
pengeluaran di antara  
penduduk miskin.

35. Indeks Pembangunan Manusia (IPM) adalah ukuran ringkas rata-rata capaian/keberhasilan dimensi utama pembangunan manusia, yaitu: umur panjang dan hidup sehat, mempunyai pengetahuan, dan memiliki standar hidup yang layak.. IPM diperkenalkan oleh UNDP pada tahun 1990 dan dipublikasikan secara berkala dalam laporan tahunan Human Development Report (HDR). IPM dibentuk oleh 3 (tiga) dimensi dasar: Umur panjang dan hidup sehat; pengetahuan; dan standar hidup layak.
36. Umur panjang dan hidup sehat digambarkan oleh angka harapan hidup saat lahir ( $e_0$ ), yaitu jumlah tahun yang diharapkan dapat ditempuh oleh bayi yang baru lahir untuk hidup dengan asumsi bahwa pola angka kematian menurut umur pada saat kelahiran sama sepanjang usia bayi. Pengetahuan diukur melalui indikator rata-rata lama sekolah dan harapan lama sekolah. Rata-rata lama sekolah adalah rata-rata lamanya (tahun) penduduk usia 25 tahun ke atas dalam menjalani pendidikan formal. Harapan lama sekolah didefinisikan sebagai lamanya (tahun) sekolah yang diharapkan akan dirasakan oleh anak pada umur tertentu di masa mendatang. Standar hidup yang layak digambarkan oleh pengeluaran per kapita disesuaikan, yang ditentukan
35. *The Human Development Index (HDI) is a summary measure of average achievement in key dimensions of human development: a long and healthy life, being knowledgeable, and have a decent standard of living. HDI was introduced by United Nations Development Programme (UNDP) in 1990 and published periodically in the annual report of the Human Development Report. HDI was formed by three basic dimensions: a long and healthy life; knowledge; and a decent standard of living.*
36. *A long and healthy life is measured by life expectancy at birth ( $e_0$ ) that is defined as the number of years a newborn infant could expect to live if prevailing patterns of age-specific mortality rates at the time of birth were to stay the same throughout the infant's life. Knowledge is measured by mean years of schooling and expected years of schooling. Mean years of schooling is the average number of years education received by people ages 25 and older in their lifetime based on education attainment levels of the population converted into years of schooling based on theoretical durations of each level of education attended. Then, expected years of schooling is defined as the number of years schooling that a child of school entrance age can expect to receive if prevailing patterns of age-specific*





dari nilai pengeluaran per kapita dan paritas daya beli.

*enrolment rates were to stay the same throughout the child's life. Decent standard of living is measured by consumption per capita indicator that is calculated using consumption per capita and purchasing power parity.*

37. IPM adalah rata-rata geometric dari indeks tiga dimensi:

$$IPM = (I_{\text{kesehatan}} \times I_{\text{pendidikan}} \times I_{\text{pengeluaran}})^{1/3}$$

37. The HDI is the geometric mean of the three dimensional indices:

$$HDI = (I_{\text{health}} \times I_{\text{education}} \times I_{\text{income}})^{1/3}$$

<https://lampungtimurkab.bps.go.id>

## ULASAN

## DESCRIPTION

## Pendidikan

Data Kementerian Pendidikan dan Kebudayaan (Kemendikbud) menunjukkan pertumbuhan sekolah di Kabupaten Lampung Timur pada setiap jenjang mengalami peningkatan di Tahun Ajaran (TA) 2019/2020. Pada jenjang Sekolah Menengah Pertama (SMP) mengalami peningkatan paling tinggi mencapai 2,3 persen. Hal ini terlihat dengan semakin bertambahnya SMP swasta.

Pada jenjang Sekolah Dasar (SD), jumlah sekolah masih didominasi oleh sekolah negeri (94 persen) dibanding swasta. Sedangkan kontribusi swasta terhadap fasilitas sekolah terlihat lebih dominan pada jenjang SMP (64 persen), Sekolah Menengah Atas (SMA) (59 persen) dan Sekolah Menengah Kejuruan (SMK) (85 persen).

Hasil Susenas 2019 menunjukkan bahwa semakin tinggi jenjang pendidikan, maka semakin rendah partisipasi sekolahnya. Hal ini terlihat dari Angka Partisipasi Murni (APM) tertinggi ada pada jenjang SD/MI yaitu sebesar 99,13 persen. Begitu pula dengan Angka Partisipasi Kasar (APK) tertinggi ada pada jenjang SD/MI sebesar 105,62 persen. Sedangkan pada jenjang SMA/SMK/MA nilai APM hanya 59,6 persen dan APK 84,56 persen.

Angka Partisipasi Sekolah (APS) umur 7-12 tahun yaitu 99,8 persen atau dapat dikatakan bahwa hampir semua anak usia 7-12 tahun sudah bersekolah. Semakin meningkat kelompok umur, nilai APS semakin menurun yang menandakan bahwa semakin

## Education

*Data from Education and Culture Ministry shows the growth of schools in Lampung Timur Regency at each educational level in 2019/2020 of academic year. At the level of junior high school experienced the highest increase up to 2.3 percent. This can be seen with the increasing the number of private junior high school.*

*At primary school level, the number of school is still dominated by public schools (94 percent) compared to the private schools. While the private sector's contribution to school facilities appears to be more dominant at level of junior high school (64 percent), senior high school (59 percent), and vocational senior high school (85 percent).*

*National Socioeconomic Survey (Susenas) 2019 result shows that the higher level of education shows the lower of school participation. This is can be seen from the highest Net Enrollment Rate (NER) is at primary school level by 99.13 percent. Likewise, the highest Gross Enrollment Rate (GER) is also at primary school level by 105.62 percent. While at the senior high school level, the value of NER was only 59.6 percent and GER was 84.56 percent.*

*School Enrollment Rate (SER) aged 7-12 years old is 99.8 percent or it can be said that almost all children aged 7-12 years old have participated to school. As the age group increases, the SER value is decreases, indicating that the more of population age, shows the lower of SER*



bertambah usia penduduk, partisipasi sekolahnya juga semakin menurun. Terlihat bahwa APS kelompok umur 16-18 tahun sebesar 66,58 persen. Artinya masih ada sekitar 33 persen penduduk pada kelompok umur ini yang tidak bersekolah, padahal pemerintah sedang gencar mengusahakan wajib belajar 12 tahun.

### Kesehatan

Jumlah tenaga kesehatan dan fasilitas kesehatan di Kabupaten Lampung mengalami penambahan pada tahun 2019. Tenaga kesehatan bidan mengalami penambahan terbesar, yaitu bertambah 59 orang (6,9 persen) dibanding tahun lalu. Dari segi fasilitas kesehatan, terdapat penambahan sejumlah 3 buah klinik.

Seperti tahun sebelumnya, Nasopharyngitis akut (*common cold*) merupakan jumlah kasus penyakit terbanyak yang ditemukan selama tahun 2019, yaitu sebanyak 52.033 kasus. Selanjutnya kasus bayi berat badan lahir rendah (BBLR) di tahun 2019 tercatat sebanyak 537 kasus dari 17.578 peristiwa kelahiran, 9 diantaranya mengalami gizi buruk. Secara persentase kasus BBLR mengalami peningkatan 0,4 persen dibanding tahun 2018.

### Pembangunan Manusia

Pembangunan manusia di Kabupaten Lampung Timur terus mengalami kemajuan. Pada tahun 2019, Indek Pembangunan Manusia (IPM) Lampung Timur mencapai 69,34. Angka ini meningkat sebesar 0,3 poin atau tumbuh 0,43 persen dibandingkan tahun 2018.

*value. It can be seen by the value of SER at 16-18 years old was 66.58 percent. It means there are still around 33 percent of the population in this age group who are not in school, even though the government is working hard on 12-year compulsory education.*

### Health

*The number of health personnel and health facilities in Lampung Timur Regency were increased in 2019. The midwife has the highest increase, which increased by 59 people (6.9 percent) compared to last year. As well as the health facilities experienced the addition of 3 clinic/health center.*

*Like the last year, Nasopharyngitis akut (common cold) is the largest number of cases of disease found during 2019, which is 52,033 cases. Furthermore, cases of low birth weight babies (LBW) in 2019 recorded as many as 537 cases of 17,578 birth events, 9 of them malnutrition. The percentage of LBW cases has increased by 0.4 percent compared to 2018.*

### Human Development

Human development in Lampung Timur Regency continuous to progress. In 2019, the Human Development Index (HDI) of Lampung Timur will reach 69.34. This figure increased by 0.3 point or grew by 0.43 percent compared to 2018.

## Kemiskinan

Garis kemiskinan di Kabupaten Lampung Timur pada tahun 2019 adalah 360.610 rupiah/kapita/bulan. Jumlah penduduk miskin tercatat 158,90 ribu jiwa (15,24 persen). Terjadi penurunan 4 ribu jiwa atau sekitar 0,52 persen poin jika dibandingkan dengan tahun 2018.

## Poverty

*In 2019, Lampung Timur's poverty line was 360,610 rupiahs/capita/month. And the number of poor people in Lampung Timur was around 158.90 thousands people (15.24 percent). There was a decrease of 4 thousand people or about 0.52 percentage poin compared to 2018.*

<https://lampungtimurkab.bps.go.id>



## 4.1 PENDIDIKAN/EDUCATION

Tabel 4.1.1 Jumlah Sekolah, Guru dan Murid Taman Kanak-Kanak (TK) di Bawah Kementrian Pendidikan dan Kebudayaan Menurut Kecamatan di Kabupaten Lampung Timur, 2018/2019 dan 2019/2020  
*Number of Schools, Teachers and Pupils in Kindergarten Under The Ministry of Education and Culture by Subdistrict in Lampung Timur Regency, 2018/2019 and 2019/2020*

Kecamatan Subdistrict	Sekolah/Schools					
	Negeri/Public		Swasta/Private		Jumlah/Total	
	2018/2019	2019/2020	2018/2019	2019/2020	2018/2019	2019/2020
(1)	(2)	(3)	(4)	(5)	(6)	(7)
1 Metro Kibang	-	-	9	9	9	9
2 Batanghari	-	-	29	29	29	29
3 Sekampung	-	-	31	31	31	31
4 Marga Tiga	-	-	22	22	22	22
5 Sekampung Udik	-	-	27	27	27	27
6 Jabung	-	-	11	11	11	11
7 Pasir Sakti	-	-	10	10	10	10
8 Waway Karya	-	-	22	22	22	22
9 Marga Sekampung	-	-	10	10	10	10
10 Labuhan Maringgai	-	-	33	33	33	33
11 Mataram Baru	-	-	10	10	10	10
12 Bandar Sribhawono	-	-	20	20	20	20
13 Melinting	-	-	9	9	9	9
14 Gunung Pelindung	-	-	10	10	10	10
15 Way Jepara	-	-	25	16	25	16
16 Braja Selehah	-	-	16	16	16	16
17 Labuhan Ratu	-	-	13	13	13	13
18 Sukadana	1	1	27	27	28	28
19 Bumi Agung	-	-	8	8	8	8
20 Batanghari Nuban	-	-	19	19	19	19
21 Pekalongan	-	-	21	21	21	21
22 Raman Utara	-	-	17	17	17	17
23 Purbolinggo	-	-	23	23	23	23
24 Way Bungur	-	-	16	16	16	16
Lampung Timur	1	1	438	429	439	430

Lanjutan Tabel/Continued Tabel 4.1.1

Kecamatan Subdistrict	Guru <sup>1</sup> /Teachers <sup>1</sup>					
	Negeri/Public		Swasta/Private		Jumlah/Total	
	2018/2019	2019/2020	2018/2019	2019/2020	2018/2019	2019/2020
(1)	(7)	(8)	(9)	(10)	(11)	(12)
1 Metro Kibang	-	-	33	37	33	37
2 Batanghari	-	-	88	87	88	87
3 Sekampung	-	-	90	87	90	87
4 Marga Tiga	-	-	69	59	69	59
5 Sekampung Udik	-	-	102	94	102	94
6 Jabung	-	-	33	32	33	32
7 Pasir Sakti	-	-	32	36	32	36
8 Waway Karya	-	-	73	61	73	61
9 Marga Sekampung	-	-	26	25	26	25
10 Labuhan Maringgai	-	-	100	96	100	96
11 Mataram Baru	-	-	30	29	30	29
12 Bandar Sribhawono	-	-	61	55	61	55
13 Melinting	-	-	24	23	24	23
14 Gunung Pelindung	-	-	36	36	36	36
15 Way Jepara	-	-	85	85	85	85
16 Braja Selehah	-	-	43	40	43	40
17 Labuhan Ratu	-	-	39	38	39	38
18 Sukadana	11	11	86	81	97	92
19 Bumi Agung	-	-	16	14	16	14
20 Batanghari Nuban	-	-	39	34	39	34
21 Pekalongan	-	-	85	83	85	83
22 Raman Utara	-	-	51	52	51	52
23 Purbolinggo	-	-	85	86	85	86
24 Way Bungur	-	-	54	43	54	43
Lampung Timur	11	11	1.380	1.313	1.391	1.324



Lanjutan Tabel/*Continued Tabel* 4.1.1

Kecamatan Subdistrict	Murid/Pupils					
	Negeri/Public		Swasta/Private		Jumlah/Total	
	2018/2019	2019/2020	2018/2019	2019/2020	2018/2019	2019/2020
(1)	(14)	(15)	(16)	(17)	(18)	(19)
1 Metro Kibang	-	-	568	541	568	541
2 Batanghari	-	-	1 214	1 241	1 214	1 241
3 Sekampung	-	-	1 270	1 243	1 270	1 243
4 Marga Tiga	-	-	891	840	891	840
5 Sekampung Udik	-	-	1 593	1 505	1 593	1 505
6 Jabung	-	-	531	479	531	479
7 Pasir Sakti	-	-	469	497	469	497
8 Waway Karya	-	-	953	986	953	986
9 Marga Sekampung	-	-	348	358	348	358
10 Labuhan Maringgai	-	-	1 461	1 387	1 461	1 387
11 Mataram Baru	-	-	488	479	488	479
12 Bandar Sribhawono	-	-	901	818	901	818
13 Melinting	-	-	413	433	413	433
14 Gunung Pelindung	-	-	494	438	494	438
15 Way Jepara	-	-	1 488	1 445	1 488	1 445
16 Braja Selehah	-	-	702	673	702	673
17 Labuhan Ratu	-	-	709	669	709	669
18 Sukadana	136	124	1 255	1 065	1 391	1 189
19 Bumi Agung	-	-	287	243	287	243
20 Batanghari Nuban	-	-	620	564	620	564
21 Pekalongan	-	-	1 181	1 084	1 181	1 084
22 Raman Utara	-	-	697	684	697	684
23 Purbolinggo	-	-	1 142	1 123	1 142	1 123
24 Way Bungur	-	-	724	663	724	663
Lampung Timur	136	124	20 399	19 458	20 535	19 582

Catatan/Note: <sup>1</sup> Jumlah guru termasuk kepala sekolah dan guru PAUD (TK dan Kober)/The total of teachers including headmaster and teacher of PAUD (Kindergarten and Play Group)

Sumber/Source: Dinas Pendidikan dan Kebudayaan Kabupaten Lampung Timur, Data Semester Ganjil/Educational and Culture Department of Lampung Timur Regency, Odd Semester Data

Tabel 4.1.2 Jumlah Sekolah, Guru dan Murid Raudatul Athfal (RA) di Bawah Kementerian Agama Menurut Kecamatan di Kabupaten Lampung Timur, 2018/2019 dan 2019/2020  
*Number of Schools, Teachers and Pupils in Raudatul Athfal Under The Ministry of Religious Affairs by Subdistrict in Lampung Timur Regency, 2018/2019 and 2019/2020*

	Kecamatan Subdistrict	Sekolah/Schools		Guru/Teachers		Murid/Pupils	
		2018/2019	2019/2020	2018/2019	2019/2020	2018/2019	2019/2020
	(1)	(2)	(3)	(4)	(5)	(6)	(7)
1	Metro Kibang	...	1	...	2	...	83
2	Batanghari	...	6	...	22	...	197
3	Sekampung	...	5	...	19	...	224
4	Marga Tiga	...	7	...	21	...	292
5	Sekampung Udik	...	11	...	49	...	823
6	Jabung	...	6	...	29	...	461
7	Pasir Sakti	...	6	...	24	...	396
8	Waway Karya	...	3	...	8	...	112
9	Marga Sekampung	...	1	...	3	...	39
10	Labuhan Maringgai	...	13	...	48	...	661
11	Mataram Baru	...	7	...	24	...	247
12	Bandar Sribhawono	...	2	...	12	...	215
13	Melinting	...	2	...	9	...	117
14	Gunung Pelindung	...	1	...	4	...	36
15	Way Jepara	...	6	...	26	...	406
16	Braja Selehah	...	4	...	11	...	151
17	Labuhan Ratu	...	5	...	21	...	252
18	Sukadana	...	10	...	30	...	417
19	Bumi Agung	...	2	...	6	...	68
20	Batanghari Nuban	...	4	...	14	...	132
21	Pekalongan	...	4	...	20	...	275
22	Raman Utara	...	2	...	8	...	79
23	Purbolinggo	...	3	...	12	...	105
24	Way Bungur	...	1	...	4	...	61
	Lampung Timur	...	112	...	428	...	5 665

Catatan/Note: Seluruh Raudatul Athfal (RA) berstatus swasta/ All Raudatul Athfal (RA) are private

Sumber/Source: Kementerian Agama, EMIS,

2018/2019–data semester genap laporan sampai dengan 30 Juni 2019/Ministry of Religious Affairs, EMIS, even semester report data up to 30<sup>th</sup> June 2019

2019/2020–data semester ganjil laporan sampai dengan 15 Maret 2020/Ministry of Religious Affairs, EMIS, odd semester report data up to 15<sup>th</sup> March 2020





Tabel 4.1.3 Jumlah Sekolah, Guru dan Murid Sekolah Dasar (SD) di Bawah Kementerian Pendidikan dan Kebudayaan Menurut Kecamatan di Kabupaten Lampung Timur, 2018/2019 dan 2019/2020  
*Number of Schools, Teachers and Pupils in Primary Schools Under The Ministry of Education and Culture by Subdistrict in Lampung Timur Regency, 2018/2019 and 2019/2020*

Kecamatan Subdistrict	Sekolah/Schools					
	Negeri/Public		Swasta/Private		Jumlah/Total	
	2018/2019	2019/2020	2018/2019	2019/2020	2018/2019	2019/2020
(1)	(2)	(3)	(4)	(5)	(6)	(7)
1 Metro Kibang	17	17	1	1	18	18
2 Batanghari	40	40	-	-	40	40
3 Sekampung	39	39	1	1	40	40
4 Marga Tiga	30	30	1	1	31	31
5 Sekampung Udik	32	32	3	3	35	35
6 Jabung	25	25	1	1	26	26
7 Pasir Sakti	10	10	2	3	12	13
8 Waway Karya	17	17	1	1	18	18
9 Marga Sekampung	15	15	1	1	16	16
10 Labuhan Maringgai	26	26	3	3	29	29
11 Mataran Baru	13	13	1	1	14	14
12 Bandar Sribhawono	16	16	5	5	21	21
13 Melinting	13	13	1	1	14	14
14 Gunung Pelindung	11	11	1	1	12	12
15 Way Jepara	27	26	3	5	30	31
16 Braja Sebah	12	12	-	-	12	12
17 Labuhan Ratu	19	19	-	-	19	19
18 Sukadana	35	35	-	-	35	35
19 Bumi Agung	12	12	1	1	13	13
20 Batanghari Nuban	28	28	-	1	28	29
21 Pekalongan	28	28	1	1	29	29
22 Raman Utara	32	32	-	1	32	33
23 Purbolinggo	29	29	1	1	30	30
24 Way Bungur	15	15	1	1	16	16
Lampung Timur	541	540	29	34	570	574

Lanjutan Tabel/*Continued Tabel* 4.1.3

Kecamatan <i>Subdistrict</i>	Guru <sup>1</sup> / <i>Teachers</i> <sup>1</sup>					
	Negeri/ <i>Public</i>		Swasta/ <i>Private</i>		Jumlah/ <i>Total</i>	
	2018/2019	2019/2020	2018/2019	2019/2020	2018/2019	2019/2020
(1)	(8)	(9)	(10)	(11)	(12)	(13)
1 Metro Kibang	163	171	5	5	168	176
2 Batanghari	374	397	-	-	374	397
3 Sekampung	377	408	9	10	386	418
4 Marga Tiga	293	305	10	11	303	316
5 Sekampung Udik	343	366	24	26	367	392
6 Jabung	242	275	6	7	248	282
7 Pasir Sakti	124	138	43	34	167	172
8 Waway Karya	193	212	3	7	196	219
9 Marga Sekampung	154	170	8	9	162	179
10 Labuhan Maringgai	291	312	31	36	322	348
11 Mataram Baru	131	140	7	9	138	149
12 Bandar Sribhawono	227	229	43	51	270	280
13 Melinting	149	160	5	7	154	167
14 Gunung Pelindung	98	106	7	9	105	115
15 Way Jepara	269	273	47	72	316	345
16 Braja Selehah	115	126	-	-	115	126
17 Labuhan Ratu	231	246	-	-	231	246
18 Sukadana	367	409	-	-	367	409
19 Bumi Agung	113	121	7	8	120	129
20 Batanghari Nuban	290	311	-	6	290	317
21 Pekalongan	280	296	8	9	288	305
22 Raman Utara	311	322	-	6	311	328
23 Purbolinggo	293	306	5	9	298	315
24 Way Bungur	147	159	7	10	154	169
Lampung Timur	5 575	5 958	275	341	5 850	6 299



Lanjutan Tabel/Continued Tabel 4.1.3

Kecamatan Subdistrict	Murid/Pupils					
	Negeri/Public		Swasta/Private		Jumlah/Total	
	2018/2019	2019/2020	2018/2019	2019/2020	2018/2019	2019/2020
(1)	(14)	(15)	(16)	(17)	(18)	(19)
1 Metro Kibang	2 210	2 242	56	55	2 266	2 297
2 Batanghari	4 734	4 709	-	-	4 734	4 709
3 Sekampung	5 651	5 607	106	159	5 757	5 766
4 Marga Tiga	4 107	4 102	79	79	4 186	4 181
5 Sekampung Udik	6 112	6 149	389	375	6 501	6 524
6 Jabung	4 916	5 095	75	68	4 991	5 163
7 Pasir Sakti	2 822	2 802	701	863	3 523	3 665
8 Waway Karya	3 818	3 793	43	77	3 861	3 870
9 Marga Sekampung	2 565	2 623	155	162	2 720	2 785
10 Labuhan Maringgai	6 653	6 598	577	680	7 230	7 278
11 Mataram Baru	2 021	1 986	101	94	2 122	2 080
12 Bandar Sribhawono	3 939	3 922	875	1 007	4 814	4 929
13 Melinting	2 523	2 608	93	85	2 616	2 693
14 Gunung Pelindung	2 231	2 315	155	155	2 386	2 470
15 Way Jepara	4 003	3 854	795	995	4 798	4 849
16 Braja Selehah	1 985	2 042	-	-	1 985	2 042
17 Labuhan Ratu	4 264	4 299	-	-	4 264	4 299
18 Sukadana	5 914	5 909	-	-	5 914	5 909
19 Bumi Agung	1 601	1 588	90	80	1 691	1 668
20 Batanghari Nuban	3 773	3 825	-	50	3 773	3 875
21 Pekalongan	3 674	3 775	123	132	3 797	3 907
22 Raman Utara	3 662	3 680	-	96	3 662	3 776
23 Purbolinggo	3 514	3 469	123	160	3 637	3 629
24 Way Bungur	2 006	2 014	114	130	2 120	2 144
<b>Lampung Timur</b>	<b>88 698</b>	<b>89 006</b>	<b>4 650</b>	<b>5 502</b>	<b>93 348</b>	<b>94 508</b>

Catatan/Note: <sup>1</sup> Jumlah guru termasuk kepala sekolah dan guru/ The total of teachers including headmaster and teacher

Sumber/Source: Kementerian Pendidikan dan Kebudayaan, Data Semester Ganjil/Ministry of Educations and Culture, Odd Semester Data

Tabel 4.1.4 Jumlah Sekolah, Guru dan Murid Madrasah Ibtidaiyah (MI) di Bawah Kementerian Agama Menurut Kecamatan di Kabupaten Lampung Timur, 2018/2019 dan 2019/2020

*Number of Schools, Teachers and Pupils in Madrasah Ibtidaiyah (MI) Under The Ministry of Religious Affairs by Subdistrict in Lampung Timur Regency, 2018/2019 and 2019/2020*

	Kecamatan Subdistrict	Sekolah/Schools					
		Negeri/Public		Swasta/Private		Jumlah/Total	
		2018/2019	2019/2020	2018/2019	2019/2020	2018/2019	2019/2020
(1)	(2)	(3)	(4)	(5)	(6)	(7)	
1	Metro Kibang	...	...	...	1	...	1
2	Batanghari	...	-	...	3	...	3
3	Sekampung	...	-	...	5	...	5
4	Marga Tiga	...	-	...	7	...	7
5	Sekampung Udik	...	-	...	10	...	10
6	Jabung	...	-	...	9	...	9
7	Pasir Sakti	...	-	...	7	...	7
8	Waway Karya	...	-	...	7	...	7
9	Marga Sekampung	...	-	...	4	...	4
10	Labuhan Meringgai	...	-	...	9	...	9
11	Mataram Baru	...	-	...	4	...	4
12	Bandar Sribhawono	...	-	...	3	...	3
13	Melinting	...	-	...	6	...	6
14	Gunung Pelindung	...	-	...	2	...	2
15	Way Jepara	...	1	...	8	...	9
16	Braja Selehah	...	-	...	3	...	3
17	Labuhan Ratu	...	1	...	3	...	4
18	Sukadana	...	1	...	9	...	10
19	Bumi Agung	...	-	...	2	...	2
20	Batanghari Nuban	...	-	...	2	...	2
21	Pekalongan	...	1	...	2	...	3
22	Raman Utara	...	-	...	3	...	3
23	Purbolinggo	...	-	...	4	...	4
24	Way Bungur	...	-	...	5	...	5
	Lampung Timur	...	4	...	118	...	122



Lanjutan Tabel/Continued Tabel 4.1.4

Kecamatan Subdistrict	Guru/Teachers					
	Negeri/Public		Swasta/Private		Jumlah/Total	
	2018/2019	2019/2020	2018/2019	2019/2020	2018/2019	2019/2020
(1)	(8)	(9)	(10)	(11)	(12)	(13)
1 Metro Kibang	...	-	...	9	...	9
2 Batanghari	...	-	...	36	...	36
3 Sekampung	...	-	...	51	...	51
4 Marga Tiga	...	-	...	57	...	57
5 Sekampung Udik	...	-	...	105	...	105
6 Jabung	...	-	...	73	...	73
7 Pasir Sakti	...	-	...	73	...	73
8 Waway Karya	...	-	...	63	...	63
9 Marga Sekampung	...	-	...	39	...	39
10 Labuhan Maringgai	...	-	...	95	...	95
11 Mataram Baru	...	-	...	33	...	33
12 Bandar Sribhawono	...	-	...	25	...	25
13 Melinting	...	-	...	57	...	57
14 Gunung Pelindung	...	-	...	14	...	14
15 Way Jepara	...	26	...	81	...	107
16 Braja Selehah	...	-	...	30	...	30
17 Labuhan Ratu	...	19	...	31	...	50
18 Sukadana	...	18	...	96	...	114
19 Bumi Agung	...	-	...	21	...	21
20 Batanghari Nuban	...	-	...	21	...	21
21 Pekalongan	...	30	...	17	...	47
22 Raman Utara	...	-	...	14	...	14
23 Purbolinggo	...	-	...	45	...	45
24 Way Bungur	...	-	...	44	...	44
Lampung Timur	...	93	...	1 130	...	1 223

Lanjutan Tabel/*Continued Tabel* 4.1.4

	Kecamatan Subdistrict	Murid/Pupils					
		Negeri/ <i>Public</i>		Swasta/ <i>Private</i>		Jumlah/ <i>Total</i>	
		2017/2018	2018/2019	2017/2018	2018/2019	2017/2018	2018/2019
(1)	(14)	(15)	(16)	(17)	(18)	(19)	
1	Metro Kibang	...	-	...	57	...	57
2	Batanghari	...	-	...	550	...	550
3	Sekampung	...	-	...	964	...	964
4	Marga Tiga	...	-	...	1 402	...	1 402
5	Sekampung Udik	...	-	...	1 940	...	1 940
6	Jabung	...	-	...	1 047	...	1 047
7	Pasir Sakti	...	-	...	1 218	...	1 218
8	Waway Karya	...	-	...	749	...	749
9	Marga Sekampung	...	-	...	469	...	469
10	Labuhan Maringgai	...	-	...	1 567	...	1 567
11	Mataram Baru	...	-	...	546	...	546
12	Bandar Sribhawono	...	-	...	354	...	354
13	Melinting	...	-	...	628	...	628
14	Gunung Pelindung	...	-	...	184	...	184
15	Way Jepara	...	554	...	1 186	...	1 740
16	Braja Selehah	...	-	...	482	...	482
17	Labuhan Ratu	...	403	...	444	...	847
18	Sukadana	...	340	...	1 462	...	1 802
19	Bumi Agung	...	-	...	251	...	251
20	Batanghari Nuban	...	-	...	220	...	220
21	Pekalongan	...	519	...	214	...	733
22	Raman Utara	...	-	...	145	...	145
23	Purbolinggo	...	-	...	1 129	...	1 129
24	Way Bungur	...	-	...	678	...	678
Lampung Timur		...	1 816	...	17 886	...	19 702

Sumber/*Source*: Kementerian Agama, EMIS,

2018/2019—data semester genap laporan sampai dengan 30 Juni 2019/*Ministry of Religious Affairs, EMIS, even semester report data up to 30<sup>th</sup> June 2019*

2019/2020—data semester ganjil laporan sampai dengan 15 Maret 2020/*Ministry of Religious Affairs, EMIS, odd semester report data up to 15<sup>th</sup> March 2020*



Tabel 4.1.5 Jumlah Sekolah, Guru dan Murid Sekolah Menengah Pertama (SMP) di Bawah Kementerian Pendidikan dan Kebudayaan Menurut Kecamatan di Kabupaten Lampung Timur, 2018/2019 dan 2019/2020  
*Number of Schools, Teachers and Pupils in Junior High Schools Under The Ministry of Education and Culture by Subdistrict in Lampung Timur Regency, 2018/2019 and 2019/2020*

Kecamatan Subdistrict	Sekolah/Schools					
	Negeri/Public		Swasta/Private		Jumlah/Total	
	2018/2019	2019/2020	2018/2019	2019/2020	2018/2019	2019/2020
(1)	(2)	(3)	(4)	(5)	(6)	(7)
1 Metro Kibang	1	1	3	3	4	4
2 Batanghari	3	3	3	3	6	6
3 Sekampung	4	4	14	13	18	17
4 Marga Tiga	2	2	4	4	6	6
5 Sekampung Udik	6	6	8	8	14	14
6 Jabung	4	4	3	4	7	8
7 Pasir Sakti	2	2	4	6	6	8
8 Waway Karya	2	2	6	6	8	8
9 Marga Sekampung	2	2	4	3	6	5
10 Labuhan Maringgai	2	2	5	5	7	7
11 Mataran Baru	1	1	5	5	6	6
12 Bandar Sribhawono	1	1	9	9	10	10
13 Melinting	2	2	1	1	3	3
14 Gunung Pelindung	2	2	3	3	5	5
15 Way Jepara	3	3	12	13	15	16
16 Braja Selehah	1	1	4	4	5	5
17 Labuhan Ratu	2	2	4	4	6	6
18 Sukadana	3	3	6	7	9	10
19 Bumi Agung	1	1	3	3	4	4
20 Batanghari Nuban	6	6	-	-	6	6
21 Pekalongan	3	3	3	3	6	6
22 Raman Utara	3	3	-	1	3	4
23 Purbolinggo	2	2	3	3	5	5
24 Way Bungur	3	3	-	-	3	3
Lampung Timur	61	61	107	111	168	172

Lanjutan Tabel/*Continued Tabel* 4.1.5

Kecamatan Subdistrict	Guru <sup>1</sup> /Teachers <sup>1</sup>						
	Negeri/ <i>Public</i>		Swasta/ <i>Private</i>		Jumlah/ <i>Total</i>		
	2018/2019	2019/2020	2018/2019	2019/2020	2018/2019	2019/2020	
(1)	(8)	(9)	(10)	(11)	(12)	(13)	
1	Metro Kibang	45	50	16	21	61	71
2	Batanghari	107	110	36	34	143	144
3	Sekampung	126	135	108	114	234	249
4	Marga Tiga	54	59	36	32	90	91
5	Sekampung Udik	91	104	53	67	144	171
6	Jabung	64	75	9	18	73	93
7	Pasir Sakti	40	51	37	60	77	111
8	Waway Karya	36	38	36	38	72	76
9	Marga Sekampung	30	30	21	18	51	48
10	Labuhan Maringgai	55	67	58	62	113	129
11	Mataram Baru	20	21	36	41	56	62
12	Bandar Sribhawono	41	46	73	74	114	120
13	Melinting	33	40	4	3	37	43
14	Gunung Pelindung	28	32	19	22	47	54
15	Way Jepara	72	86	125	134	197	220
16	Braja Selebah	20	23	53	55	73	78
17	Labuhan Ratu	48	51	35	33	83	84
18	Sukadana	86	84	52	67	138	151
19	Bumi Agung	25	27	26	28	51	55
20	Batanghari Nuban	90	83	-	-	90	83
21	Pekalongan	102	99	27	29	129	128
22	Raman Utara	81	77	-	3	81	80
23	Purbolinggo	86	87	34	32	120	119
24	Way Bungur	70	76	-	-	70	76
	Lampung Timur	1 450	1 551	894	985	2 344	2 536





Lanjutan Tabel/Continued Tabel 4.1.5

Kecamatan Subdistrict	Murid/Pupils					
	Negeri/Public		Swasta/Private		Jumlah/Total	
	2018/2019	2019/2020	2018/2019	2019/2020	2018/2019	2019/2020
(1)	(14)	(15)	(16)	(17)	(18)	(19)
1 Metro Kibang	802	623	50	42	852	665
2 Batanghari	1 508	1 484	363	347	1 871	1 831
3 Sekampung	1 965	1 941	948	1 000	2 913	2 941
4 Marga Tiga	973	1 002	343	347	1 316	1 349
5 Sekampung Udik	2 044	2 042	595	614	2 639	2 656
6 Jabung	1 303	1 299	163	159	1 466	1 458
7 Pasir Sakti	881	933	628	813	1 509	1 746
8 Waway Karya	736	757	669	701	1 405	1 458
9 Marga Sekampung	469	490	215	214	684	704
10 Labuhan Maringgai	1 186	1 236	1 118	1 016	2 304	2 252
11 Mataram Baru	393	433	434	517	827	950
12 Bandar Sribhawono	825	857	1 110	1 055	1 935	1 912
13 Melinting	653	699	107	91	760	790
14 Gunung Pelindung	439	437	207	203	646	640
15 Way Jepara	1 567	1 625	1 986	2 046	3 553	3 671
16 Braja Selebah	460	508	591	539	1 051	1 047
17 Labuhan Ratu	1 093	946	551	537	1 644	1 483
18 Sukadana	1 147	1 131	698	824	1 845	1 955
19 Bumi Agung	445	463	436	429	881	892
20 Batanghari Nuban	796	788	-	-	796	788
21 Pekalongan	1 374	1 369	276	269	1 650	1 638
22 Raman Utara	901	855	-	65	901	920
23 Purbolinggo	1 438	1 462	298	240	1 736	1 702
24 Way Bungur	797	834	-	-	797	834
Lampung Timur	24 195	24 214	11 786	12 068	35 981	36 282

Catatan/Note: <sup>1</sup> Jumlah guru termasuk kepala sekolah dan guru/The total of teachers including headmaster and teacher  
 Sumber/Source: Kementerian Pendidikan dan Kebudayaan, Sistem Data Pokok Pendidikan, data semester ganjil/Ministry of  
 Educations and Culture, Basic Education Data System, odd semester data

Tabel 4.1.6 Jumlah Sekolah, Guru dan Murid Madrasah Tsanawiyah (MTs) di Bawah Kementerian Agama Menurut Kecamatan di Kabupaten Lampung Timur, 2018/2019 dan 2019/2020  
*Number of Schools, Teachers and Pupils in Madrasah Tsanawiyah (MTs) Under The Ministry of Religious Affairs by Subdistrict in Lampung Timur Regency, 2018/2019 and 2019/2020*

	Kecamatan Subdistrict	Sekolah/Schools					
		Negeri/Public		Swasta/Private		Jumlah/Total	
		2018/2019	2019/2020	2018/2019	2019/2020	2018/2019	2019/2020
(1)	(2)	(3)	(4)	(5)	(6)	(7)	
1	Metro Kibang	...	-	...	4	...	4
2	Batanghari	...	1	...	5	...	6
3	Sekampung	...	-	...	6	...	6
4	Marga Tiga	...	-	...	3	...	3
5	Sekampung Udik	...	-	...	8	...	8
6	Jabung	...	-	...	6	...	6
7	Pasir Sakti	...	-	...	5	...	5
8	Waway Karya	...	-	...	5	...	5
9	Marga Sekampung	...	-	...	1	...	1
10	Labuhan Maringgai	...	-	...	6	...	6
11	Mataram Baru	...	-	...	5	...	5
12	Bandar Sribhawono	...	-	...	3	...	3
13	Melinting	...	-	...	3	...	3
14	Gunung Pelindung	...	-	...	1	...	1
15	Way Jepara	...	-	...	3	...	3
16	Braja Selebah	...	-	...	4	...	4
17	Labuhan Ratu	...	-	...	3	...	3
18	Sukadana	...	-	...	7	...	7
19	Bumi Agung	...	-	...	1	...	1
20	Batanghari Nuban	...	-	...	4	...	4
21	Pekalongan	...	-	...	2	...	2
22	Raman Utara	...	1	...	2	...	3
23	Purbolinggo	...	-	...	4	...	4
24	Way Bungur	...	-	...	3	...	3
	Lampung Timur	...	2	...	94	...	96



Lanjutan Tabel/Continued Tabel 4.1.6

Kecamatan Subdistrict	Guru/Teachers					
	Negeri/Public		Swasta/Private		Jumlah/Total	
	2018/2019	2019/2020	2018/2019	2019/2020	2018/2019	2019/2020
(1)	(8)	(9)	(10)	(11)	(12)	(13)
1 Metro Kibang	...	-	...	42	...	42
2 Batanghari	...	55	...	68	...	123
3 Sekampung	...	-	...	118	...	118
4 Marga Tiga	...	-	...	23	...	23
5 Sekampung Udik	...	-	...	75	...	75
6 Jabung	...	-	...	62	...	62
7 Pasir Sakti	...	-	...	79	...	79
8 Waway Karya	...	-	...	52	...	52
9 Marga Sekampung	...	-	...	7	...	7
10 Labuhan Maringgai	...	-	...	78	...	78
11 Mataram Baru	...	-	...	60	...	60
12 Bandar Sribhawono	...	-	...	33	...	33
13 Melinting	...	-	...	29	...	29
14 Gunung Pelindung	...	-	...	12	...	12
15 Way Jepara	...	-	...	27	...	27
16 Braja Selehah	...	-	...	56	...	56
17 Labuhan Ratu	...	-	...	31	...	31
18 Sukadana	...	-	...	68	...	68
19 Bumi Agung	...	-	...	13	...	13
20 Batanghari Nuban	...	-	...	59	...	59
21 Pekalongan	...	-	...	22	...	22
22 Raman Utara	...	30	...	34	...	64
23 Purbolinggo	...	-	...	77	...	77
24 Way Bungur	...	-	...	29	...	29
Lampung Timur	...	85	...	1 154	...	1 239

Lanjutan Tabel/*Continued Tabel* 4.1.6

Kecamatan <i>Subdistrict</i>	Murid/ <i>Pupils</i>						
	Negeri/ <i>Public</i>		Swasta/ <i>Private</i>		Jumlah/ <i>Total</i>		
	2018/2019	2019/2020	2018/2019	2019/2020	2018/2019	2019/2020	
(1)	(14)	(15)	(16)	(17)	(18)	(19)	
1	Metro Kibang	...	-	...	336	...	336
2	Batanghari	...	541	...	678	...	1 219
3	Sekampung	...	-	...	894	...	894
4	Marga Tiga	...	-	...	223	...	223
5	Sekampung Udik	...	-	...	1 296	...	1 296
6	Jabung	...	-	...	721	...	721
7	Pasir Sakti	...	-	...	797	...	797
8	Waway Karya	...	-	...	536	...	536
9	Marga Sekampung	...	-	...	106	...	106
10	Labuhan Maringgai	...	-	...	1 026	...	1 026
11	Mataram Baru	...	-	...	360	...	360
12	Bandar Sribhawono	...	-	...	690	...	690
13	Melinting	...	-	...	282	...	282
14	Gunung Pelindung	...	-	...	111	...	111
15	Way Jepara	...	-	...	227	...	227
16	Braja Selebah	...	-	...	685	...	685
17	Labuhan Ratu	...	-	...	503	...	503
18	Sukadana	...	-	...	801	...	801
19	Bumi Agung	...	-	...	119	...	119
20	Batanghari Nuban	...	-	...	479	...	479
21	Pekalongan	...	-	...	184	...	184
22	Raman Utara	...	578	...	281	...	859
23	Purbolinggo	...	-	...	811	...	811
24	Way Bungur	...	-	...	368	...	368
	Lampung Timur	...	1 119	...	12 514	...	13 633

Sumber/*Source*: Kementerian Agama, EMIS, 2018/2019—data semester genap laporan sampai dengan 30 Juni 2019/*Ministry of Religious Affairs, EMIS, even semester report data up to 30<sup>th</sup> June 2019*  
2019/2020—data semester ganjil laporan sampai dengan 15 Maret 2020/*Ministry of Religious Affairs, EMIS, odd semester report data up to 15<sup>th</sup> March 2020*



Tabel 4.1.7 Jumlah Sekolah, Guru dan Murid Sekolah Menengah Atas (SMA) di Bawah Kementerian Pendidikan dan Kebudayaan Menurut Kecamatan di Kabupaten Lampung Timur, 2018/2019 dan 2019/2020  
*Number of Schools, Teachers and Pupils in Senior High Schools Under The Ministry of Education and Culture by Subdistrict in Lampung Timur Regency, 2018/2019 and 2019/2020*

Kecamatan Subdistrict	Sekolah/Schools					
	Negeri/Public		Swasta/Private		Jumlah/Total	
	2018/2019	2019/2020	2018/2019	2019/2020	2018/2019	2019/2020
(1)	(2)	(3)	(4)	(5)	(6)	(7)
1 Metro Kibang	1	1	-	1	1	2
2 Batanghari	1	1	-	-	1	1
3 Sekampung	2	2	2	2	4	4
4 Marga Tiga	1	1	2	2	3	3
5 Sekampung Udik	1	1	3	3	4	4
6 Jabung	1	1	1	1	2	2
7 Pasir Sakti	1	1	2	2	3	3
8 Waway Karya	1	1	1	1	2	2
9 Marga Sekampung	-	-	-	-	-	-
10 Labuhan Maringgai	1	1	1	1	2	2
11 Matarang Baru	-	-	-	-	-	-
12 Bandar Sribhawono	1	1	3	3	4	4
13 Melinting	1	1	-	-	1	1
14 Gunung Pelindung	1	1	1	1	2	2
15 Way Jepara	1	1	4	4	5	5
16 Braja Selehah	-	-	2	2	2	2
17 Labuhan Ratu	1	1	1	1	2	2
18 Sukadana	1	1	1	1	2	2
19 Bumi Agung	-	-	-	-	-	-
20 Batanghari Nuban	-	-	-	-	-	-
21 Pekalongan	1	1	2	2	3	3
22 Raman Utara	1	1	-	-	1	1
23 Purbolinggo	1	1	2	2	3	3
24 Way Bungur	1	1	-	-	1	1
Lampung Timur	20	20	28	29	48	49

Lanjutan Tabel/Continued Tabel 4.1.7

Kecamatan Subdistrict	Guru <sup>1</sup> /Teachers <sup>1</sup>					
	Negeri/Public		Swasta/Private		Jumlah/Total	
	2018/2019	2019/2020	2018/2019	2019/2020	2018/2019	2019/2020
(1)	(8)	(9)	(10)	(11)	(12)	(13)
1 Metro Kibang	48	47	-	6	48	53
2 Batanghari	41	41	-	-	41	41
3 Sekampung	88	89	21	24	109	113
4 Marga Tiga	23	24	22	25	45	49
5 Sekampung Udik	40	44	38	38	78	82
6 Jabung	24	25	11	12	35	37
7 Pasir Sakti	44	49	11	18	55	67
8 Waway Karya	26	28	1	4	27	32
9 Marga Sekampung	-	-	-	-	-	-
10 Labuhan Maringgai	29	30	1	2	30	32
11 Mataram Baru	-	-	-	-	-	-
12 Bandar Sribhawono	52	51	31	34	83	85
13 Melinting	22	23	-	-	22	23
14 Gunung Pelindung	13	12	6	6	19	18
15 Way Jepara	62	60	45	50	107	110
16 Braja Selehah	-	-	23	24	23	24
17 Labuhan Ratu	37	38	17	24	54	62
18 Sukadana	42	41	11	8	53	49
19 Bumi Agung	-	-	-	-	-	-
20 Batanghari Nuban	-	-	-	-	-	-
21 Pekalongan	43	43	24	23	67	66
22 Raman Utara	40	44	-	-	40	44
23 Purbolinggo	52	52	48	59	100	111
24 Way Bungur	13	12	-	-	13	12
Lampung Timur	739	753	310	357	1 049	1 110



Lanjutan Tabel/Continued Tabel 4.1.7

Kecamatan Subdistrict	Murid/Pupils					
	Negeri/Public		Swasta/Private		Jumlah/Total	
	2018/2019	2019/2020	2018/2019	2019/2020	2018/2019	2019/2020
(1)	(14)	(15)	(16)	(17)	(18)	(19)
1 Metro Kibang	477	505	-	66	477	571
2 Batanghari	606	532	-	-	606	532
3 Sekampung	1 574	1 568	150	154	1 724	1 722
4 Marga Tiga	72	73	357	339	429	412
5 Sekampung Udik	689	713	465	399	1 154	1 112
6 Jabung	318	289	204	168	522	457
7 Pasir Sakti	793	867	127	165	920	1 032
8 Waway Karya	452	509	43	79	495	588
9 Marga Sekampung	-	-	-	-	-	-
10 Labuhan Maringgai	435	450	30	18	465	468
11 Mataram Baru	-	-	-	-	-	-
12 Bandar Sribhawono	948	967	382	362	1 330	1 329
13 Melinting	355	361	-	-	355	361
14 Gunung Pelindung	108	103	71	64	179	167
15 Way Jepara	1 034	1 046	665	691	1 699	1 737
16 Braja Selehah	-	-	258	292	258	292
17 Labuhan Ratu	790	790	206	254	996	1 044
18 Sukadana	576	560	40	50	616	610
19 Bumi Agung	-	-	-	-	-	-
20 Batanghari Nuban	-	-	-	-	-	-
21 Pekalongan	373	389	153	147	526	536
22 Raman Utara	303	348	-	-	303	348
23 Purbolinggo	871	928	973	907	1 844	1 835
24 Way Bungur	141	129	-	-	141	129
<b>Lampung Timur</b>	<b>10 915</b>	<b>11 127</b>	<b>4 124</b>	<b>4 155</b>	<b>15 039</b>	<b>15 282</b>

Catatan/Note: <sup>1</sup> Jumlah guru termasuk kepala sekolah dan guru/ The total of teachers including headmaster and teacher  
 Sumber/Source: Kementerian Pendidikan dan Kebudayaan, Sistem Data Pokok Pendidikan, data semester ganjil/Ministry of  
 Educations and Culture, Basic Education Data System, odd semester data

Tabel 4.1.8 Jumlah Sekolah, Guru dan Murid Sekolah Menengah Kejuruan (SMK) di Bawah Kementerian Pendidikan dan Kebudayaan Menurut Kecamatan di Kabupaten Lampung Timur, 2018/2019 dan 2019/2020  
*Number of Schools, Teachers and Pupils in Vocational High Schools Under The Ministry of Education and Culture by Subdistrict in Lampung Timur Regency, 2018/2019 and 2019/2020*

	Kecamatan Subdistrict	Sekolah/Schools					
		Negeri/Public		Swasta/Private		Jumlah/Total	
		2018/2019	2019/2020	2018/2019	2019/2020	2018/2019	2019/2020
(1)	(2)	(3)	(4)	(5)	(6)	(7)	
1	Metro Kibang	-	-	-	-	-	-
2	Batanghari	-	-	2	2	2	2
3	Sekampung	1	1	7	7	8	8
4	Marga Tiga	-	-	2	2	2	2
5	Sekampung Udik	-	-	6	6	6	6
6	Jabung	-	-	1	1	1	1
7	Pasir Sakti	-	-	4	3	4	3
8	Waway Karya	-	-	3	3	3	3
9	Marga Sekampung	1	1	-	-	1	1
10	Labuhan Maringgai	1	1	4	4	5	5
11	Mataram Baru	-	-	3	3	3	3
12	Bandar Sribhawono	-	-	7	6	7	6
13	Melinting	-	-	1	1	1	1
14	Gunung Pelindung	1	1	1	1	2	2
15	Way Jepara	-	-	5	4	5	4
16	Braja Selebah	1	1	3	3	4	4
17	Labuhan Ratu	-	-	-	2	-	2
18	Sukadana	1	1	2	3	3	4
19	Bumi Agung	1	1	1	1	2	2
20	Batanghari Nuban	-	-	1	1	1	1
21	Pekalongan	1	1	2	2	3	3
22	Raman Utara	1	1	1	1	2	2
23	Purbolinggo	-	-	3	3	3	3
24	Way Bungur	1	1	-	1	1	2
	Lampung Timur	10	10	59	60	69	70





Lanjutan Tabel/Continued Tabel 4.1.8

Kecamatan Subdistrict	Guru <sup>1</sup> /Teachers <sup>1</sup>					
	Negeri/Public		Swasta/Private		Jumlah/Total	
	2018/2019	2019/2020	2018/2019	2019/2020	2018/2019	2019/2020
(1)	(8)	(9)	(10)	(11)	(12)	(13)
1 Metro Kibang	48	47	-	6	48	53
2 Batanghari	41	41	-	-	41	41
3 Sekampung	88	89	21	24	109	113
4 Marga Tiga	23	24	22	25	45	49
5 Sekampung Udik	40	44	38	38	78	82
6 Jabung	24	25	11	12	35	37
7 Pasir Sakti	44	49	11	18	55	67
8 Waway Karya	26	28	1	4	27	32
9 Marga Sekampung	-	-	-	-	-	-
10 Labuhan Maringgai	29	30	1	2	30	32
11 Mataram Baru	-	-	-	-	-	-
12 Bandar Sribhawono	52	51	31	34	83	85
13 Melinting	22	23	-	-	22	23
14 Gunung Pelindung	13	12	6	6	19	18
15 Way Jepara	62	60	45	50	107	110
16 Braja Selebah	-	-	23	24	23	24
17 Labuhan Ratu	37	38	17	24	54	62
18 Sukadana	42	41	11	8	53	49
19 Bumi Agung	-	-	-	-	-	-
20 Batanghari Nuban	-	-	-	-	-	-
21 Pekalongan	43	43	24	23	67	66
22 Raman Utara	40	44	-	-	40	44
23 Purbolinggo	52	52	48	59	100	111
24 Way Bungur	13	12	-	-	13	12
Lampung Timur	739	753	310	357	1049	1110

Lanjutan Tabel/*Continued Tabel* 4.1.8

Kecamatan Subdistrict	Murid/ <i>Pupils</i>					
	Negeri/ <i>Public</i>		Swasta/ <i>Private</i>		Jumlah/ <i>Total</i>	
	2018/2019	2019/2020	2018/2019	2019/2020	2018/2019	2019/2020
(1)	(14)	(15)	(16)	(17)	(18)	(19)
1 Metro Kibang	477	505	-	66	477	571
2 Batanghari	606	532	-	-	606	532
3 Sekampung	1 574	1 568	150	154	1 724	1 722
4 Marga Tiga	72	73	357	339	429	412
5 Sekampung Udik	689	713	465	399	1 154	1 112
6 Jabung	318	289	204	168	522	457
7 Pasir Sakti	793	867	127	165	920	1 032
8 Waway Karya	452	509	43	79	495	588
9 Marga Sekampung	-	-	-	-	-	-
10 Labuhan Maringgai	435	450	30	18	465	468
11 Mataram Baru	-	-	-	-	-	-
12 Bandar Sribhawono	948	967	382	362	1 330	1 329
13 Melinting	355	361	-	-	355	361
14 Gunung Pelindung	108	103	71	64	179	167
15 Way Jepara	1 034	1 046	665	691	1 699	1 737
16 Braja Selebah	-	-	258	292	258	292
17 Labuhan Ratu	790	790	206	254	996	1 044
18 Sukadana	576	560	40	50	616	610
19 Bumi Agung	-	-	-	-	-	-
20 Batanghari Nuban	-	-	-	-	-	-
21 Pekalongan	373	389	153	147	526	536
22 Raman Utara	303	348	-	-	303	348
23 Purbolinggo	871	928	973	907	1 844	1 835
24 Way Bungur	141	129	-	-	141	129
<b>Lampung Timur</b>	<b>10 915</b>	<b>11 127</b>	<b>4 124</b>	<b>4 155</b>	<b>15 039</b>	<b>15 282</b>

Catatan/*Note*: <sup>1</sup> Jumlah guru termasuk kepala sekolah dan guru/ *The total of teachers including headmaster and teacher*  
 Sumber/*Source*: Kementerian Pendidikan dan Kebudayaan, Sistem Data Pokok Pendidikan, data semester ganjil/ *Ministry of Educations and Culture, Basic Education Data System, odd semester data*



Tabel 4.1.9 Jumlah Sekolah, Guru dan Murid Madrasah Aliyah (MA) di Bawah Kementerian Agama Menurut Kecamatan di Kabupaten Lampung Timur, 2018/2019 dan 2019/2020  
*Number of Schools, Teacher and Pupils in Madrasah Aliyah (MA) Under The Ministry of Religious Affairs by Subdistrict in Lampung Timur Regency, 2018/2019 and 2019/2020*

Kecamatan Subdistrict	Sekolah/Schools					
	Negeri/Public		Swasta/Private		Jumlah/Total	
	2018/2019	2019/2020	2018/2019	2019/2020	2018/2019	2019/2020
(1)	(2)	(3)	(4)	(5)	(6)	(7)
1 Metro Kibang	...	...	...	...	...	...
2 Batanghari	...	...	...	...	...	...
3 Sekampung	...	...	...	...	...	...
4 Marga Tiga	...	...	...	...	...	...
5 Sekampung Udik	...	...	...	...	...	...
6 Jabung	...	...	...	...	...	...
7 Pasir Sakti	...	...	...	...	...	...
8 Waway Karya	...	...	...	...	...	...
9 Marga Sekampung	...	...	...	...	...	...
10 Labuhan Maringgai	...	...	...	...	...	...
11 Mataram Baru	...	...	...	...	...	...
12 Bandar Sribhawono	...	...	...	...	...	...
13 Melinting	...	...	...	...	...	...
14 Gunung Pelindung	...	...	...	...	...	...
15 Way Jepara	...	...	...	...	...	...
16 Braja Selebah	...	...	...	...	...	...
17 Labuhan Ratu	...	...	...	...	...	...
18 Sukadana	...	...	...	...	...	...
19 Bumi Agung	...	...	...	...	...	...
20 Batanghari Nuban	...	...	...	...	...	...
21 Pekalongan	...	...	...	...	...	...
22 Raman Utara	...	...	...	...	...	...
23 Purbolinggo	...	...	...	...	...	...
24 Way Bungur	...	...	...	...	...	...
Lampung Timur	...	2	...	29	...	31

Lanjutan Tabel/*Continued Tabel* 4.1.9

	Kecamatan <i>Subdistrict</i>	Guru <sup>1</sup> / <i>Teachers</i> <sup>1</sup>					
		Negeri/ <i>Public</i>		Swasta/ <i>Private</i>		Jumlah/ <i>Total</i>	
		2018/2019	2019/2020	2018/2019	2019/2020	2018/2019	2019/2020
(1)	(8)	(9)	(10)	(11)	(12)	(13)	
1	Metro Kibang	...	...	...	...	...	...
2	Batanghari	...	...	...	...	...	...
3	Sekampung	...	...	...	...	...	...
4	Marga Tiga	...	...	...	...	...	...
5	Sekampung Udik	...	...	...	...	...	...
6	Jabung	...	...	...	...	...	...
7	Pasir Sakti	...	...	...	...	...	...
8	Waway Karya	...	...	...	...	...	...
9	Marga Sekampung	...	...	...	...	...	...
10	Labuhan Maringgai	...	...	...	...	...	...
11	Mataram Baru	...	...	...	...	...	...
12	Bandar Sribhawono	...	...	...	...	...	...
13	Melinting	...	...	...	...	...	...
14	Gunung Pelindung	...	...	...	...	...	...
15	Way Jepara	...	...	...	...	...	...
16	Braja Selehah	...	...	...	...	...	...
17	Labuhan Ratu	...	...	...	...	...	...
18	Sukadana	...	...	...	...	...	...
19	Bumi Agung	...	...	...	...	...	...
20	Batanghari Nuban	...	...	...	...	...	...
21	Pekalongan	...	...	...	...	...	...
22	Raman Utara	...	...	...	...	...	...
23	Purbolinggo	...	...	...	...	...	...
24	Way Bungur	...	...	...	...	...	...
	Lampung Timur	...	88	...	416	...	504



Lanjutan Tabel/Continued Tabel 4.1.9

Kecamatan Subdistrict	Murid/Pupils					
	Negeri/Public		Swasta/Private		Jumlah/Total	
	2018/2019	2019/2020	2018/2019	2019/2020	2018/2019	2019/2020
(1)	(14)	(15)	(16)	(17)	(18)	(19)
1 Metro Kibang	...	...	...	...	...	...
2 Batanghari	...	...	...	...	...	...
3 Sekampung	...	...	...	...	...	...
4 Marga Tiga	...	...	...	...	...	...
5 Sekampung Udik	...	...	...	...	...	...
6 Jabung	...	...	...	...	...	...
7 Pasir Sakti	...	...	...	...	...	...
8 Waway Karya	...	...	...	...	...	...
9 Marga Sekampung	...	...	...	...	...	...
10 Labuhan Maringgai	...	...	...	...	...	...
11 Mataram Baru	...	...	...	...	...	...
12 Bandar Sribhawono	...	...	...	...	...	...
13 Melinting	...	...	...	...	...	...
14 Gunung Pelindung	...	...	...	...	...	...
15 Way Jepara	...	...	...	...	...	...
16 Braja Selebah	...	...	...	...	...	...
17 Labuhan Ratu	...	...	...	...	...	...
18 Sukadana	...	...	...	...	...	...
19 Bumi Agung	...	...	...	...	...	...
20 Batanghari Nuban	...	...	...	...	...	...
21 Pekalongan	...	...	...	...	...	...
22 Raman Utara	...	...	...	...	...	...
23 Purbolinggo	...	...	...	...	...	...
24 Way Bungur	...	...	...	...	...	...
Lampung Timur	...	930	...	3950	...	4 880

Sumber/Source: Kementerian Agama, EMIS,

2018/2019—data semester genap laporan sampai dengan 30 Juni 2019/Ministry of Religious Affairs, EMIS, even semester report data up to 30<sup>th</sup> June 2019

2019/2020—data semester ganjil laporan sampai dengan 15 Maret 2020/Ministry of Religious Affairs, EMIS, odd semester report data up to 15<sup>th</sup> March 2020

Tabel 4.1.10 Jumlah Desa<sup>1</sup>/Kelurahan yang Memiliki Fasilitas Sekolah Menurut Kecamatan dan Tingkat Pendidikan di Kabupaten Lampung Timur, 2014–2019  
*Number of Villages<sup>1</sup> Having Educational by Subdistrict and Educational Level in Lampung Timur Regency, 2014–2019*

	Kecamatan Subdistrict	SD Primary School		
		2014	2018	2019
	(1)	(2)	(3)	(4)
1	Metro Kibang	7	7	7
2	Batanghari	17	17	17
3	Sekampung	17	17	17
4	Marga Tiga	13	13	13
5	Sekampung Udik	15	15	15
6	Jabung	15	15	15
7	Pasir Sakti	8	8	8
8	Waway Karya	11	11	11
9	Marga Sekampung	8	8	8
10	Labuhan Maringgai	11	11	11
11	Mataram Baru	7	7	7
12	Bandar Sribhawono	7	7	7
13	Melinting	6	6	6
14	Gunung Pelindung	5	5	5
15	Way Jepara	16	16	16
16	Braja Selehah	7	7	7
17	Labuhan Ratu	11	11	11
18	Sukadana	20	19	19
19	Bumi Agung	7	7	7
20	Batanghari Nuban	13	13	13
21	Pekalongan	12	12	12
22	Raman Utara	11	11	11
23	Purbolinggo	12	12	12
24	Way Bungur	8	8	8
	Lampung Timur	264	263	263



Lanjutan Tabel/*Continued Tabel* 4.1.10

	Kecamatan <i>Subdistrict</i>	SMP <i>Junior High School</i>		
		2014	2018	2019
	(1)	(5)	(6)	(7)
1	Metro Kibang	2	2	4
2	Batanghari	6	8	8
3	Sekampung	9	10	11
4	Marga Tiga	6	7	7
5	Sekampung Udik	13	13	13
6	Jabung	10	10	10
7	Pasir Sakti	7	7	7
8	Waway Karya	10	10	10
9	Marga Sekampung	6	6	7
10	Labuhan Maringgai	8	7	7
11	Mataram Baru	5	5	5
12	Bandar Sribhawono	5	5	5
13	Melinting	4	4	4
14	Gunung Pelindung	5	5	5
15	Way Jepara	9	9	10
16	Braja Selehah	4	4	4
17	Labuhan Ratu	8	8	8
18	Sukadana	11	11	13
19	Bumi Agung	4	3	4
20	Batanghari Nuban	7	8	8
21	Pekalongan	5	5	5
22	Raman Utara	6	6	6
23	Purbolinggo	7	7	8
24	Way Bungur	6	6	6
	Lampung Timur	163	166	175

Lanjutan Tabel/Continued Tabel 4.1.10

	Kecamatan Subdistrict	SMA Senior High School		
		2014	2018	2019
	(1)	(8)	(9)	(10)
1	Metro Kibang	1	1	2
2	Batanghari	3	3	2
3	Sekampung	6	6	6
4	Marga Tiga	4	4	4
5	Sekampung Udik	4	5	5
6	Jabung	2	2	2
7	Pasir Sakti	3	2	3
8	Waway Karya	2	3	2
9	Marga Sekampung	-	-	-
10	Labuhan Maringgai	3	4	4
11	Mataram Baru	2	3	3
12	Bandar Sribhawono	4	4	4
13	Melinting	2	2	2
14	Gunung Pelindung	2	2	2
15	Way Jepara	2	3	3
16	Braja Selebah	1	1	1
17	Labuhan Ratu	3	3	3
18	Sukadana	3	2	2
19	Bumi Agung	1	1	2
20	Batanghari Nuban	-	2	3
21	Pekalongan	3	3	3
22	Raman Utara	4	4	4
23	Purbolinggo	5	4	5
24	Way Bungur	-	1	1
Lampung Timur		60	65	68





Lanjutan Tabel/*Continued Tabel* 4.1.10

	Kecamatan <i>Subdistrict</i>	SMK <i>Vocational School</i>		
		2014	2018	2019
	(1)	(11)	(12)	(13)
1	Metro Kibang	-	-	1
2	Batanghari	1	2	3
3	Sekampung	3	5	5
4	Marga Tiga	2	2	2
5	Sekampung Udik	2	4	5
6	Jabung	1	1	1
7	Pasir Sakti	3	4	4
8	Waway Karya	1	3	3
9	Marga Sekampung	1	1	1
10	Labuhan Maringgai	3	5	5
11	Mataram Baru	2	2	2
12	Bandar Sribhawono	2	2	2
13	Melinting	1	1	1
14	Gunung Pelindung	3	3	3
15	Way Jepara	3	4	4
16	Braja Selehah	1	2	2
17	Labuhan Ratu	1	1	2
18	Sukadana	2	3	4
19	Bumi Agung	-	1	2
20	Batanghari Nuban	1	1	1
21	Pekalongan	2	3	3
22	Raman Utara	1	2	2
23	Purbolinggo	3	3	3
24	Way Bungur	2	2	2
	Lampung Timur	41	57	63

Lanjutan Tabel/*Continued Tabel* 4.1.10

	Kecamatan <i>Subdistrict</i>	Perguruan Tinggi <i>University</i>		
		2014	2018	2019
	(1)	(14)	(15)	(16)
1	Metro Kibang	-	-	-
2	Batanghari	1	1	1
3	Sekampung	-	1	1
4	Marga Tiga	-	-	-
5	Sekampung Udik	-	-	-
6	Jabung	-	-	-
7	Pasir Sakti	-	-	-
8	Waway Karya	-	-	-
9	Marga Sekampung	-	-	-
10	Labuhan Maringgai	-	-	-
11	Mataram Baru	-	-	-
12	Bandar Sribhawono	-	-	1
13	Melinting	-	-	-
14	Gunung Pelindung	-	-	-
15	Way Jepara	2	3	2
16	Braja Selebah	1	1	1
17	Labuhan Ratu	-	1	1
18	Sukadana	-	-	-
19	Bumi Agung	-	-	-
20	Batanghari Nuban	-	-	-
21	Pekalongan	-	-	1
22	Raman Utara	-	-	-
23	Purbolinggo	-	1	1
24	Way Bungur	-	-	1
	Lampung Timur	4	8	10

Catatan/*Note*: <sup>1</sup> Desa pada table ini termasuk Unit Pemukiman Transmigrasi (UPT) yang masih dibina oleh kementerian terkait dan nagari di Provinsi Sumatera Barat/*Village in this table include Transmigration Settlement Unit which is still fostered by the relevant ministries and the nagari in the Province of Sumatera Barat*

Sumber/*Source*: BPS, Pendataan Potensi Desa (Podes)/*BPS-Statistics Indonesia, Village Potential Data Collection*



Tabel 4.1.11 Angka Partisipasi Murni (APM) dan Angka Partisipasi Kasar (APK) Menurut Jenjang Pendidikan di Kabupaten Lampung Timur, 2017–2019  
*Net Enrolment Rates and Gross Enrolment Rates by Educational Level in Lampung Timur Regency, 2017–2019*

Jenjang Pendidikan <i>Educational Level</i>	Angka Partisipasi Murni (APM) <i>Net Enrolment Rate</i>			Angka Partisipasi Kasar (APK) <i>Gross Enrolment Rate</i>		
	2017	2018	2019	2017	2018	2019
(1)	(2)	(3)	(4)	(5)	(6)	(7)
SD/MI <i>Elementary School</i>	98,18	99,18	99,13	107,58	105,56	105,62
SMP/MTs <i>Junior High School</i>	86,01	90,28	89,28	98,78	105,31	96,82
SMA/SMK/MA <i>Senior High School</i>	62,39	58,97	59,60	86,53	74,20	84,56
Perguruan Tinggi <i>University</i>	9,40	10,42	...	10,42	14,86	15,58

Sumber/Source: BPS, Survei Sosial Ekonomi Nasional (Susenas)/BPS-Statistics Indonesia, National Socioeconomic Survey

Tabel 4.1.12 Persentase Penduduk Berumur 15 Tahun ke Atas yang Melek Huruf Menurut Kelompok Umur di Kabupaten Lampung Timur, 2018 dan 2019  
*Percentage of Literate Population Aged 15 Years and Over by Age Group in Lampung Timur Regency, 2019*

Kelompok Umur <i>Age Group</i>	2018	2019
(1)	(2)	(3)
15–19	100,00	100,00
20–24	99,31	100,00
25–29	100,00	100,00
30–34	100,00	100,00
35–39	100,00	100,00
40–44	100,00	99,46
45–49	97,58	99,09
50+	79,59	89,93
<b>Jumlah/ Total</b>	<b>93,84</b>	<b>96,87</b>
<b>15–24</b>	<b>99,68</b>	<b>100,00</b>
<b>15–44</b>	<b>99,89</b>	<b>99,91</b>
15+	93,84	96,87
45+	83,92	92,06

Sumber/Source: BPS, Survei Sosial Ekonomi Nasional (Susenas) Maret/BPS-Statistics Indonesia, National Socioeconomic Survey March



Tabel 4.1.13 Persentase Penduduk Usia 7–24 Tahun Menurut Jenis Kelamin, Kelompok Umur Sekolah, dan Partisipasi Sekolah di Kabupaten Lampung Timur, 2019  
*Percentage of Population Aged 7-24 Years by Sex, Age Group, and School Participation in Lampung Timur Regency, 2019*

Jenis Kelamin dan Kelompok Umur Sekolah <i>Sex and School Age Group</i>	Partisipasi Sekolah/ <i>School Participation</i>		
	Tidak/Belum Pernah Sekolah <i>Not/Never Attending School</i>	Masih Sekolah <i>Attending School</i>	Tidak Sekolah Lagi <i>Not Attending School Anymore</i>
(1)	(2)	(3)	(4)
<b>Laki-Laki/Male</b>			
7–12	0,46	99,54	0,00
13–15	1,77	90,49	7,74
16–18	0,00	60,06	39,94
19–24	1,13	21,64	77,24
7–24	0,80	70,22	28,98
<b>Perempuan/Female</b>			
7–12	0,00	100,00	0,00
13–15	0,00	99,91	0,09
16–18	0,00	71,09	28,91
19–24	0,00	25,67	74,33
7–24	0,00	74,01	25,99
<b>Laki-laki+Perempuan/Male+Female</b>			
7–12	0,24	99,76	0,00
13–15	0,97	94,76	4,28
16–18	0,00	65,39	34,61
19–24	0,57	23,62	75,81
7–24	0,41	72,04	27,55

Sumber/Source: BPS, Survei Sosial Ekonomi Nasional (Susenas)/BPS-Statistics Indonesia, National Socioeconomic Survey

Tabel 4.1.14 *Angka Partisipasi Sekolah (APS) Penduduk Usia 7-24 Tahun Menurut Jenis Kelamin dan Kelompok Umur Sekolah di Kabupaten Lampung Timur, 2016–2019*  
 Table *School Enrollment Ratio (SER) of Population Aged 7-24 Years by Sex and School Age Group in Lampung Timur Regency, 2016–2019*

Jenis Kelamin dan Kelompok Umur Sekolah <i>Sex and School Age Group</i>	Angka Partisipasi Sekolah (APS) <i>School Enrollment Ratio (SER)</i>			
	2016	2017	2018	2019
(1)	(2)	(3)	(4)	(5)
<i>Laki-Laki/Male</i>				
7–12	98,76	100,00	99,54	99,62
13–15	89,90	93,82	90,49	90,62
16–18	60,50	69,94	60,06	63,33
19–24	16,66	14,28	21,64	21,59
<i>Perempuan/Female</i>				
7–12	98,20	100,00	100,00	100,00
13–15	98,34	96,51	99,91	98,37
16–18	69,22	77,58	71,09	70,26
19–24	9,41	22,83	25,67	25,77
<i>Laki-laki+Perempuan/Male+Female</i>				
7–12	98,49	100,00	99,76	99,80
13–15	93,73	95,24	94,76	94,61
16–18	65,18	73,10	65,39	66,58
19–24	13,56	18,42	23,62	23,59

Sumber/Source: BPS, Survei Sosial Ekonomi Nasional (Susenas)/BPS-Statistics Indonesia, National Socioeconomic Survey



4.2 KESEHATAN/HEALTH

Tabel 4.2.1 Jumlah Desa<sup>1</sup>/Kelurahan yang Memiliki Sarana Kesehatan Menurut Kecamatan di Kabupaten Lampung Timur, 2014-2019  
*Number of Villages<sup>1</sup> Having Health Facilities by Subdistrict in Lampung Timur Regency, 2014-2019*

	Kecamatan Subdistrict	Rumah Sakit Hospital		
		2014	2018	2019
	(1)	(2)	(3)	(4)
1	Metro Kibang	-	-	-
2	Batanghari	-	-	-
3	Sekampung	-	-	-
4	Marga Tiga	-	-	-
5	Sekampung Udik	-	1	1
6	Jabung	-	-	-
7	Pasir Sakti	-	-	-
8	Waway Karya	-	-	-
9	Marga Sekampung	-	-	-
10	Labuhan Maringgai	-	-	1
11	Mataram Baru	-	-	1
12	Bandar Sribhawono	1	1	1
13	Melinting	-	-	-
14	Gunung Pelindung	-	-	-
15	Way Jepara	-	1	1
16	Braja Selehah	-	-	-
17	Labuhan Ratu	-	-	-
18	Sukadana	1	1	1
19	Bumi Agung	-	-	-
20	Batanghari Nuban	-	-	-
21	Pekalongan	-	-	-
22	Raman Utara	-	-	-
23	Purbolinggo	-	-	-
24	Way Bungur	-	-	-
	Lampung Timur	2	4	6

Lanjutan Tabel/*Continued Table* 4.2.1

	Kecamatan <i>Subdistrict</i>	Rumah Sakit Bersalin <i>Maternity Hospital</i>		
		2014	2018	2019
	(1)	(5)	(6)	(7)
1	Metro Kibang	-	-	-
2	Batanghari	3	-	-
3	Sekampung	-	-	-
4	Marga Tiga	2	-	-
5	Sekampung Udik	2	-	1
6	Jabung	-	-	-
7	Pasir Sakti	-	-	-
8	Waway Karya	-	-	-
9	Marga Sekampung	-	-	-
10	Labuhan Maringgai	2	-	-
11	Mataram Baru	1	1	1
12	Bandar Sribhawono	1	-	-
13	Melinting	1	-	-
14	Gunung Pelindung	-	-	-
15	Way Jepara	1	-	-
16	Braja Selebah	1	-	-
17	Labuhan Ratu	2	1	1
18	Sukadana	3	-	-
19	Bumi Agung	-	-	-
20	Batanghari Nuban	1	-	-
21	Pekalongan	1	-	-
22	Raman Utara	1	-	-
23	Purbolinggo	2	-	-
24	Way Bungur	-	-	-
	Lampung Timur	24	2	3





Lanjutan Tabel/*Continued Table 4.2.1*

	Kecamatan <i>Subdistrict</i>	Poliklinik <i>Polyclinic</i>		
		2014	2018	2019
	(1)	(8)	(9)	(10)
1	Metro Kibang	-	-	-
2	Batanghari	3	4	2
3	Sekampung	4	1	3
4	Marga Tiga	1	-	-
5	Sekampung Udik	3	3	3
6	Jabung	1	-	1
7	Pasir Sakti	1	1	-
8	Waway Karya	-	-	-
9	Marga Sekampung	-	-	1
10	Labuhan Maringgai	3	2	1
11	Mataram Baru	1	1	4
12	Bandar Sribhawono	2	3	4
13	Melinting	-	-	-
14	Gunung Pelindung	-	-	-
15	Way Jepara	4	3	2
16	Braja Selehah	1	3	2
17	Labuhan Ratu	1	-	1
18	Sukadana	6	4	4
19	Bumi Agung	2	-	-
20	Batanghari Nuban	1	-	-
21	Pekalongan	7	-	1
22	Raman Utara	2	2	2
23	Purbolinggo	5	3	3
24	Way Bungur	-	-	-
	Lampung Timur	48	30	34

Lanjutan Tabel/*Continued Table* 4.2.1

	Kecamatan <i>Subdistrict</i>	Puskesmas <i>Public Health Center</i>		
		2014	2018	2019
	(1)	(11)	(12)	(13)
1	Metro Kibang	1	1	1
2	Batanghari	2	2	2
3	Sekampung	3	2	3
4	Marga Tiga	2	2	2
5	Sekampung Udik	2	2	2
6	Jabung	2	3	3
7	Pasir Sakti	1	1	1
8	Waway Karya	2	1	1
9	Marga Sekampung	2	1	1
10	Labuhan Maringgai	2	2	2
11	Mataram Baru	1	2	2
12	Bandar Sribhawono	2	1	1
13	Melinting	1	1	1
14	Gunung Pelindung	1	1	1
15	Way Jepara	4	2	2
16	Braja Selebah	1	1	1
17	Labuhan Ratu	1	1	1
18	Sukadana	2	2	1
19	Bumi Agung	1	3	1
20	Batanghari Nuban	1	1	1
21	Pekalongan	3	2	2
22	Raman Utara	2	2	2
23	Purbolinggo	1	1	1
24	Way Bungur	1	1	1
	Lampung Timur	41	38	36



Lanjutan Tabel/*Continued Table* 4.2.1

	Kecamatan <i>Subdistrict</i>	Puskesmas Pembantu <i>Subsidiary of Public Health Center</i>		
		2014	2018	2019
	(1)	(14)	(15)	(16)
1	Metro Kibang	2	3	3
2	Batanghari	5	4	5
3	Sekampung	4	5	4
4	Marga Tiga	3	2	4
5	Sekampung Udik	6	5	5
6	Jabung	4	6	7
7	Pasir Sakti	3	4	4
8	Waway Karya	3	5	5
9	Marga Sekampung	3	1	2
10	Labuhan Maringgai	6	5	5
11	Mataram Baru	2	2	2
12	Bandar Sribhawono	3	3	3
13	Melinting	3	4	3
14	Gunung Pelindung	2	4	3
15	Way Jepara	5	5	5
16	Braja Selehah	4	5	5
17	Labuhan Ratu	3	3	2
18	Sukadana	4	3	4
19	Bumi Agung	4	6	4
20	Batanghari Nuban	4	3	3
21	Pekalongan	7	5	5
22	Raman Utara	3	2	3
23	Purbolinggo	5	6	4
24	Way Bungur	4	4	4
	Lampung Timur	92	95	94

Lanjutan Tabel/*Continued Table* 4.2.1

	Kecamatan <i>Subdistrict</i>	Apotek <i>Pharmacy</i>		
		2014	2018	2019
	(1)	(17)	(18)	(19)
1	Metro Kibang	1	1	1
2	Batanghari	-	3	4
3	Sekampung	2	4	3
4	Marga Tiga	1	2	2
5	Sekampung Udik	1	2	3
6	Jabung	-	-	-
7	Pasir Sakti	-	2	2
8	Waway Karya	-	1	1
9	Marga Sekampung	-	-	-
10	Labuhan Maringgai	2	4	4
11	Mataram Baru	1	1	1
12	Bandar Sribhawono	2	3	4
13	Melinting	-	-	-
14	Gunung Pelindung	1	1	1
15	Way Jepara	3	3	2
16	Braja Selebah	1	1	1
17	Labuhan Ratu	2	3	3
18	Sukadana	5	3	4
19	Bumi Agung	-	1	1
20	Batanghari Nuban	-	-	-
21	Pekalongan	2	3	2
22	Raman Utara	1	2	2
23	Purbolinggo	3	1	2
24	Way Bungur	-	2	2
	Lampung Timur	28	43	45

Catatan/*Note*: <sup>1</sup> Desa pada table ini termasuk Unit Pemukiman Transmigrasi (UPT) yang masih dibina oleh kementerian terkait dan nagari di Provinsi Sumatera Barat/*Village in this table include Transmigration Settlement Unit which is still fostered by the relevant ministries and the nagari in the Province of Sumatera Barat*

Sumber/*Source*: BPS, Pendataan Potensi Desa (Podes)/BPS–Statistics Indonesia, Village Potential Data Collection



Tabel 4.2.2 Jumlah Tenaga Kesehatan Menurut Kecamatan di Kabupaten Lampung Timur, 2019  
 Table Number of Health Personnel by Subdistrict in Lampung Timur Regency, 2019

	Kecamatan Subdistrict	Dokter <sup>1</sup> Doctor <sup>1</sup>	Perawat Nurse	Bidan Midwife	Farmasi Pharmaceutical	Ahli Gizi Nutritionist
	(1)	(2)	(3)	(4)	(5)	(6)
1	Metro Kibang	2	14	17	2	1
2	Batanghari	5	26	53	3	2
3	Sekampung	5	22	54	3	3
4	Marga Tiga	4	27	36	2	2
5	Sekampung Udik	6	33	46	5	2
6	Jabung	3	18	40	-	1
7	Pasir Sakti	3	15	22	2	2
8	Waway Karya	2	18	26	2	1
9	Marga Sekampung	1	11	13	1	1
10	Labuhan Maringgai	5	23	29	3	2
11	Mataram Baru	6	12	34	2	2
12	Bandar Sribhawono	18	85	56	10	2
13	Melinting	2	13	19	1	1
14	Gunung Pelindung	2	15	19	1	1
15	Way Jepara	20	78	76	11	4
16	Braja Selehah	3	12	28	1	1
17	Labuhan Ratu	5	29	41	3	4
18	Sukadana	35	121	123	10	5
19	Bumi Agung	1	9	24	1	1
20	Batanghari Nuban	2	10	27	-	1
21	Pekalongan	4	28	48	3	2
22	Raman Utara	6	15	36	2	2
23	Purbolinggo	1	22	29	2	2
24	Way Bungur	3	15	18	2	1
	Lampung Timur	144	671	914	72	46
	2018	131	547	855	39	11

Lanjutan Tabel/*Continued Table* 4.2.2

	Kecamatan <i>Subdistrict</i>	Kesehatan Masyarakat <i>Public Health</i>	Lingkungan Kesehatan <i>Environmental Health</i> Personnel	Analisis Kesehatan <i>Health Analysis</i> Personnel
	(1)	(7)	(8)	(9)
1	Metro Kibang	2	1	1
2	Batanghari	2	4	3
3	Sekampung	3	3	4
4	Marga Tiga	4	2	3
5	Sekampung Udik	2	2	2
6	Jabung	3	-	-
7	Pasir Sakti	1	1	1
8	Waway Karya	1	1	1
9	Marga Sekampung	3	-	-
10	Labuhan Maringgai	1	3	2
11	Mataram Baru	3	1	3
12	Bandar Sribhawono	5	2	5
13	Melinting	1	1	-
14	Gunung Pelindung	1	2	-
15	Way Jepara	3	3	6
16	Braja Selebah	1	2	1
17	Labuhan Ratu	2	2	2
18	Sukadana	3	10	11
19	Bumi Agung	2	1	-
20	Batanghari Nuban	3	1	1
21	Pekalongan	4	2	2
22	Raman Utara	3	3	4
23	Purbolinggo	1	1	2
24	Way Bungur	2	2	2
	Lampung Timur	56	50	56
	2018	...	...	...

Catatan/*Note*:<sup>1</sup> Terdiri dari dokter umum, dokter spesialis dan dokter gigi/*Consists of general doctors, specialist doctors and dentists*

Sumber/*Source*: Dinas Kesehatan Kabupaten Lampung Timur/*Health Department of Lampung Timur Regency*



Tabel 4.2.3 Jumlah Rumah Sakit Umum, Rumah Sakit Khusus, dan Puskesmas Menurut Kecamatan di Kabupaten Lampung Timur, 2018 dan 2019  
*Number of General Hospital, Special Hospital, and Public Health Center by Subdistrict in Lampung Timur Regency, 2018 and 2019*

Kecamatan Subdistrict	Rumah Sakit Umum General Hospital		Rumah Sakit Bersalin Maternity Hospital	
	2018	2019	2018	2019
(1)	(2)	(3)	(4)	(5)
1 Metro Kibang	-	-	-	-
2 Batanghari	-	-	-	-
3 Sekampung	-	-	-	-
4 Marga Tiga	-	-	-	-
5 Sekampung Udik	-	-	-	-
6 Jabung	-	-	-	-
7 Pasir Sakti	-	-	-	-
8 Waway Karya	-	-	-	-
9 Marga Sekampung	-	-	-	-
10 Labuhan Maringgai	-	-	-	-
11 Mataram Baru	-	-	1	1
12 Bandar Sribhawono	1	1	-	-
13 Melinting	-	-	-	-
14 Gunung Pelindung	-	-	-	-
15 Way Jepara	1	1	-	-
16 Braja Selehah	-	-	-	-
17 Labuhan Ratu	-	-	1	1
18 Sukadana	1	1	-	-
19 Bumi Agung	-	-	-	-
20 Batanghari Nuban	-	-	-	-
21 Pekalongan	-	-	-	-
22 Raman Utara	-	-	-	-
23 Purbolinggo	-	-	-	-
24 Way Bungur	-	-	-	-
Lampung Timur	3	3	2	2

Lanjutan Tabel/*Continued Table* 4.2.3

	Kecamatan Subdistrict	Puskesmas <i>Public Health Center</i>		Klinik/Balai Kesehatan <i>Clinic/Health Center</i>	
		2018	2019	2018	2019
	(1)	(6)	(7)	(8)	(9)
1	Metro Kibang	1	1	-	-
2	Batanghari	2	2	3	3
3	Sekampung	2	2	1	1
4	Marga Tiga	2	2	1	1
5	Sekampung Udik	2	2	1	1
6	Jabung	2	2	-	-
7	Pasir Sakti	1	1	-	-
8	Waway Karya	1	1	-	-
9	Marga Sekampung	1	1	-	-
10	Labuhan Maringgai	2	2	1	1
11	Mataram Baru	1	1	3	3
12	Bandar Sribhawono	1	1	3	3
13	Melinting	1	1	-	-
14	Gunung Pelindung	1	1	-	-
15	Way Jepara	2	2	-	-
16	Braja Selebah	1	1	-	-
17	Labuhan Ratu	1	1	-	-
18	Sukadana	2	2	-	1
19	Bumi Agung	1	1	-	-
20	Batanghari Nuban	1	1	-	-
21	Pekalongan	2	2	-	-
22	Raman Utara	2	2	2	2
23	Purbolinggo	1	1	4	5
24	Way Bungur	1	1	-	-
	Lampung Timur	34	34	19	21





Lanjutan Tabel/Continued Table 4.2.3

	Kecamatan Subdistrict	Posyandu <sup>1</sup> Maternal & Child Health Center <sup>1</sup>		Pos Kesehatan Desa (Poskesdes) Village Health Center	
		2018	2019	2018	2019
	(1)	(10)	(11)	(12)	(13)
1	Metro Kibang	34	33	7	7
2	Batanghari	84	84	17	17
3	Sekampung	81	81	17	17
4	Marga Tiga	64	64	13	13
5	Sekampung Udik	83	66	15	15
6	Jabung	63	63	18	18
7	Pasir Sakti	38	38	8	8
8	Waway Karya	42	42	11	11
9	Marga Sekampung	29	25	8	8
10	Labuhan Maringgai	78	78	11	11
11	Mataram Baru	38	38	7	7
12	Bandar Sribhawono	49	49	8	8
13	Melinting	42	42	6	6
14	Gunung Pelindung	35	35	5	5
15	Way Jepara	74	70	16	16
16	Braja Selehah	30	28	7	7
17	Labuhan Ratu	43	43	11	11
18	Sukadana	87	87	20	20
19	Bumi Agung	28	28	7	7
20	Batanghari Nuban	61	61	13	13
21	Pekalongan	56	56	12	12
22	Raman Utara	52	52	12	12
23	Purbolinggo	54	54	12	12
24	Way Bungur	29	29	8	8
Lampung Timur		1 274	1 246	264	264

Catatan/Note: <sup>1</sup> Terdapat penggabungan beberapa Posyandu pada tahun 2019/ There were mergers of several Maternal & Child Health Centers in 2019

<sup>2</sup> Setiap desa (264 desa) memiliki poskesdes, tetapi baru 199 yang sudah memiliki gedung sendiri/Each village (264 villages) has a village health posts, but only 199 that already has its own building

Sumber/Source: Dinas Kesehatan Kabupaten Lampung Timur/Health Department of Lampung Timur Regency

Tabel 4.2.4 Jumlah Dokter Spesialis, Dokter Umum, dan Dokter Gigi Menurut Sarana Pelayanan Kesehatan di Kabupaten Lampung Timur, 2019  
*Table Number of Specialist Doctor, Generalist Doctor, and Dentist by Type of Health Facility in Lampung Timur Regency, 2019*

Unit Kerja <i>Work Unit</i>	Dokter Spesialis <i>Specialist Doctors</i>	Dokter Umum <i>Generalist Doctors</i>	Dokter Gigi <i>Dentist</i>
(1)	(2)	(3)	(4)
Rumah Sakit/ <i>Hospital</i>	29	28	3
Rumah Sakit Bersalin <i>Maternity Hospital</i>	3	4	-
Puskesmas/ <i>Public Health Center</i>	-	70	7
Jumlah/ <i>Total</i>	32	102	10
2018	29	88	14

Sumber/*Source*: Dinas Kesehatan Kabupaten Lampung Timur/*Health Department of Lampung Timur Regency*



Tabel 4.2.5 Jumlah Balita Yang Pernah Mendapat Imunisasi Menurut Kecamatan dan Jenis Imunisasi di Kabupaten Lampung Timur, 2019  
*Number of Children Under Five Years Who Had Immunization by Subdistrict and Type of Immunization in Lampung Timur Regency, 2019*

Kecamatan Subdistrict	BCG BCG	DPT - Hepatitis B - HiB DPT - Hepatitis B - HiB				Campak Measles
		1	2	3	4	
(1)	(2)	(3)	(4)	(5)	(6)	(7)
1 Metro Kibang	398	383	379	384	176	419
2 Batanghari	1 033	1 018	1 003	1 048	921	976
3 Sekampung	1 071	1 109	1 074	1 094	929	1 130
4 Marga Tiga	747	743	749	762	683	756
5 Sekampung Udik	1 274	1 287	1 283	1 293	954	1 226
6 Jabung	884	879	849	896	809	836
7 Pasir Sakti	626	695	680	676	406	630
8 Waway Karya	703	720	745	750	690	730
9 Marga Sekampung	455	511	486	535	405	557
10 Labuhan Maringgai	1 214	1 243	1 267	1 298	833	1 197
11 Mataram Baru	506	478	478	485	355	466
12 Bandar Sribhawono	848	837	832	841	959	808
13 Melinting	381	405	396	403	335	408
14 Gunung Pelindung	371	349	348	347	357	348
15 Way Jepara	1 002	1 072	1 031	1 045	763	1 070
16 Braja Selebah	405	402	423	427	341	423
17 Labuhan Ratu	798	757	749	764	393	762
18 Sukadana	1 173	1 167	1 177	1 154	604	1 101
19 Bumi Agung	281	282	313	312	302	273
20 Batanghari Nuban	761	764	757	761	464	714
21 Pekalongan	842	811	812	812	677	812
22 Raman Utara	621	614	615	615	594	584
23 Purbolinggo	738	701	729	723	756	684
24 Way Bungur	407	390	399	398	344	394
Lampung Timur	17 539	17 617	17 574	17 823	14 050	17 304

Lanjutan Tabel/*Continued Table* 4.2.5

	Kecamatan <i>Subdistrict</i>	Polio/ <i>Polio</i>				HB 0 <i>HB 0</i>
		1	2	3	4	
	(1)	(8)	(9)	(10)	(11)	(12)
1	Metro Kibang	398	381	379	384	379
2	Batanghari	1 022	1 023	989	1 022	1 044
3	Sekampung	1 071	1 097	1 042	1 058	1 087
4	Marga Tiga	747	738	749	744	777
5	Sekampung Udik	1 273	1 274	1 294	1 294	1 258
6	Jabung	854	879	802	875	877
7	Pasir Sakti	578	645	624	623	651
8	Waway Karya	711	720	745	750	674
9	Marga Sekampung	442	476	440	490	438
10	Labuhan Maringgai	1 214	1 179	1 191	1 233	1 177
11	Mataram Baru	513	480	481	476	503
12	Bandar Sribhawono	717	710	684	713	887
13	Melinting	382	405	396	400	348
14	Gunung Pelindung	371	349	348	347	373
15	Way Jepara	980	1 037	989	1 003	993
16	Braja Sebah	403	384	392	397	411
17	Labuhan Ratu	798	757	749	764	824
18	Sukadana	1 173	1 167	1 177	1 155	1 138
19	Bumi Agung	278	277	313	319	294
20	Batanghari Nuban	752	750	748	750	778
21	Pekalongan	843	809	812	812	560
22	Raman Utara	622	618	617	619	639
23	Purbolinggo	737	699	742	721	740
24	Way Bungur	407	390	399	398	406
	Lampung Timur	17 286	17 244	17 102	17 347	17 256

Sumber/*Source*: Dinas Kesehatan Kabupaten Lampung Timur/*Health Department of Lampung Timur Regency*



Tabel 4.2.6 Jumlah Kasus 10 Penyakit Terbanyak di Kabupaten Lampung Timur, 2019  
 Table Number of Cases of the 10 Most Diseases in Lampung Timur Regency, 2019

Jenis Penyakit <i>The Type of Disease</i>		Jumlah Kasus <i>Number Of Cases</i>
(1)		(2)
1.	Nasopharingitis akut ( <i>Common cold</i> )	52 033
2.	Hypertensi	33 304
3.	Gastritis	33 298
4.	Influenza	20 838
5.	Dermatitis Kontak/Alergi	18 034
6.	Rheumatoid Artitis	15 184
7.	Febris/Demam	14 699
8.	Dispepsia (Gangguan fungsi lambung)	11 831
9.	Mialgia	11 259
10.	Diabetes Melitus Tidak Tergantung Insulin (NIDDM)	10 776
Jumlah/ <i>Total</i>		221 256

Sumber/*Source*: Dinas Kesehatan Kabupaten Lampung Timur/*Health Department of Lampung Timur Regency*

Tabel 4.2.7 Jumlah Bayi Lahir, Bayi Berat Badan Lahir Rendah (BBLR), BBLR yang Ditangani, dan Bergizi Buruk Menurut Kecamatan di Kabupaten Lampung Timur, 2019  
*Number of Births, Babies with Low Birth Weights (LBW), Treated LBW, and Malnutrition Cases by Subdistrict in Lampung Timur Regency, 2019*

	Kecamatan <i>Subdistrict</i>	Bayi Lahir <i>Births</i>	BBLR/LBW		Gizi Buruk <i>Malnutrition</i>
			Jumlah <i>Total</i>	Ditangani <i>Treated</i>	
	(1)	(2)	(3)	(4)	(5)
1	Metro Kibang	407	18	18	-
2	Batanghari	1 045	34	34	-
3	Sekampung	1 095	26	26	1
4	Marga Tiga	785	25	25	-
5	Sekampung Udik	1 258	30	30	-
6	Jabung	884	13	13	-
7	Pasir Sakti	643	29	29	-
8	Waway Karya	541	21	21	1
9	Marga Sekampung	450	15	15	1
10	Labuhan Maringgai	1 241	34	34	-
11	Mataram Baru	490	6	6	1
12	Bandar Sribhawono	854	11	11	-
13	Melinting	438	13	13	-
14	Gunung Pelindung	364	11	11	-
15	Way Jepara	969	18	18	-
16	Braja Selehah	402	19	19	-
17	Labuhan Ratu	779	46	46	-
18	Sukadana	1 194	34	34	1
19	Bumi Agung	308	14	14	-
20	Batanghari Nuban	760	11	11	-
21	Pekalongan	857	28	28	1
22	Raman Utara	639	45	45	-
23	Purbolinggo	757	19	19	3
24	Way Bungur	419	17	17	-
Lampung Timur		17 579	537	537	9
2018		18 093	479	479	4

Sumber/Source: Dinas Kesehatan Kabupaten Lampung Timur/Health Department of Lampung Timur Regency



Tabel 4.2.8 Jumlah Ibu Hamil, Melakukan Kunjungan K1, Melakukan Kunjungan K4, Kurang Energi Kronis (KEK), dan Mendapat Tablet Zat Besi (Fe) di Kabupaten Lampung Timur, 2014–2019  
*Number of Pregnant Women, Those with One Visit and four Visits of Antenatal Care, Chronic Energy Deficiency (CED), and Receiving Iron Supplement in Lampung Timur Regency, 2014–2019*

Tahun Years	Jumlah Ibu Hamil Pregnant Women	Melakukan Kunjungan K1 One Visit	Melakukan Kunjungan K4 Four Visits	Kurang Energi Kronis (KEK) Chronic Energy Deficiency (CED)	Mendapat Zat Besi (Fe) Receiving Iron Supplement
(1)	(2)	(3)	(4)	(5)	(6)
2014	25 356	24 412	23 033	1 148	22 018
2015	21 195	20 483	19 066	1 338	19 291
2016 <sup>f</sup>	20 471	19 686	18 443	1 467	18 899
2017 <sup>f</sup>	20 095	20 011	19 150	1 542	19 157
2018	19 717	19 763	19 036	1 514	18 620
2019	19 337	19 343	18 927	1 962	18 577

Sumber/Source: Dinas Kesehatan Kabupaten Lampung Timur/Health Department of Lampung Timur Regency

Tabel 4.2.9 Jumlah Remaja Usia 15-24 Tahun yang Mendapat Penyuluhan Tentang Kesehatan Reproduksi (Kespro), HIV/AIDS, dan Keluarga Berencana (KB) Menurut Kecamatan di Kabupaten Lampung Timur, 2019  
*Number of Young People Aged 15 - 24 Who Had Counselling on Reproductive Health, HIV/AIDS, and Family Planning by Subdistrict in Lampung Timur Regency, 2019*

Kecamatan Subdistrict	Penyuluhan Kespro Reproductive Health Counselling	Penyuluhan HIV/AIDS HIV/AIDS Counselling	Penyuluhan KB Family Planning Counselling
(1)	(2)	(3)	(4)
1 Metro Kibang	58	7	7
2 Batanghari	101	68	334
3 Sekampung	115	63	114
4 Marga Tiga	112	55	135
5 Sekampung Udik	34	18	14
6 Jabung	32	45	31
7 Pasir Sakti	43	30	84
8 Waway Karya	62	57	73
9 Marga Sekampung	78	35	98
10 Labuhan Maringgai	118	67	147
11 Mataram Baru	110	131	166
12 Bandar Sribhawono	23	20	24
13 Melinting	71	40	89
14 Gunung Pelindung	67	64	84
15 Way Jepara	28	49	21
16 Braja Selehah	47	45	31
17 Labuhan Ratu	39	69	69
18 Sukadana	115	75	125
19 Bumi Agung	48	39	126
20 Batanghari Nuban	98	132	276
21 Pekalongan	118	107	198
22 Raman Utara	124	73	151
23 Purbolinggo	103	82	110
24 Way Bungur	81	46	106
<b>Lampung Timur</b>	<b>1 825</b>	<b>1 417</b>	<b>2 613</b>

Sumber/Source: Dinas Kesehatan dan Dinas Pemberdayaan Perempuan dan Pengendalian Penduduk Kabupaten Lampung Timur/Health Department and Women Empowerment and Population Control Department of Lampung Timur Regency





Tabel 4.2.10 Jumlah Kasus HIV/AIDS, IMS, DBD, Diare, TB, Malaria, Pneumonia Balita, Kusta, dan Filariasis Menurut Kecamatan di Kabupaten Lampung Timur, 2019  
*Number of Cases of HIV/AIDS, Sexually Transmitted Infection, Dengue Fever, Diarrhea, Tuberculosis (TB), Malaria, Toddler Pneumonia, Leprosy, and Filariasis by Subdistrict in Lampung Timur Regency, 2019*

Kecamatan Subdistrict	HIV/AIDS HIV/AIDS	IMS Sexually Transmitted Infection	DBD Dengue Fever	Diare Diarrhea	TB Tuber- culosis
(1)	(2)	(3)	(4)	(5)	(6)
1 Metro Kibang	1	-	-	172	34
2 Batanghari	-	1	41	386	55
3 Sekampung	1	2	8	534	72
4 Marga Tiga	2	-	7	1 132	104
5 Sekampung Udik	8	3	52	1 068	93
6 Jabung	2	-	17	480	48
7 Pasir Sakti	6	3	66	226	84
8 Waway Karya	1	1	-	90	44
9 Marga Sekampung	-	-	12	-	34
10 Labuhan Maringgai	6	-	75	628	105
11 Mataram Baru	6	-	37	404	69
12 Bandar Sribhawono	-	-	18	431	38
13 Melinting	-	-	19	417	25
14 Gunung Pelindung	2	-	17	304	30
15 Way Jepara	7	-	4	563	107
16 Braja Selebah	1	-	12	437	61
17 Labuhan Ratu	-	-	5	379	41
18 Sukadana	1	2	4	637	80
19 Bumi Agung	-	1	2	187	23
20 Batanghari Nuban	-	2	14	387	40
21 Pekalongan	4	1	26	672	50
22 Raman Utara	-	1	12	697	27
23 Purbolinggo	-	-	3	254	64
24 Way Bungur	4	17	2	456	40
Lampung Timur	52	34	453	10 941	1 368
2018	50	9	205	13 999	1 188

Lanjutan Tabel/*Continued Table* 4.2.10

	Kecamatan <i>Subdistrict</i>	Malaria <i>Malaria</i>	Pneumonia Balita <i>Toddler</i> <i>Pneumonia</i>	Kusta <i>Leprosy</i>	Filariasis <sup>1</sup> <i>Filariasis<sup>1</sup></i>
	(1)	(7)	(8)	(9)	(10)
1	Metro Kibang	-	52	-	-
2	Batanghari	1	136	1	-
3	Sekampung	-	143	-	2
4	Marga Tiga	-	103	-	2
5	Sekampung Udik	5	164	-	4
6	Jabung	-	115	-	-
7	Pasir Sakti	2	84	5	-
8	Waway Karya	2	73	-	1
9	Marga Sekampung	-	60	-	-
10	Labuhan Maringgai	2	161	1	-
11	Mataram Baru	-	64	1	-
12	Bandar Sribhawono	-	111	-	-
13	Melinting	-	58	-	-
14	Gunung Pelindung	-	48	-	-
15	Way Jepara	1	126	-	-
16	Braja Selehah	-	52	1	-
17	Labuhan Ratu	-	101	-	-
18	Sukadana	-	155	-	-
19	Bumi Agung	-	40	-	-
20	Batanghari Nuban	-	99	5	-
21	Pekalongan	-	111	-	-
22	Raman Utara	-	84	-	-
23	Purbolinggo	-	99	1	-
24	Way Bungur	1	54	-	-
Lampung Timur		14	2 293	15	9
2018		8	955	16	11

Catatan/*Note*: <sup>1</sup> Jumlah kasus filariasis adalah jumlah kasus lama (2015) karena sejak tahun 2016 tidak ditemukan kasus baru/*The number of filariasis cases is the number of old cases (in 2015) because since 2016 no new cases were found*

Sumber/*Source*: Dinas Kesehatan Kabupaten Lampung Timur/*Health Department of Lampung Timur Regency*



Tabel 4.2.11 Jumlah Klinik Keluarga Berencana (KKB) dan Petugas Pelayanan Keluarga Berencana Desa (PPKBD) Menurut Kecamatan di Kabupaten Lampung Timur, 2019  
*Number of Family Planning Clinics and Village Family Planning Service Officers by Subdistrict in Lampung Timur Regency, 2019*

	Kecamatan Subdistrict	KKB Family Planning Clinics	PPKBD Village Family Planning Service Officers
	(1)	(2)	(3)
1	Metro Kibang	1	7
2	Batanghari	2	17
3	Sekampung	2	17
4	Marga Tiga	2	13
5	Sekampung Udik	2	15
6	Jabung	2	15
7	Pasir Sakti	1	8
8	Waway Karya	1	11
9	Marga Sekampung	1	8
10	Labuhan Maringgai	2	11
11	Mataram Baru	1	7
12	Bandar Sribhawono	1	7
13	Melinting	1	6
14	Gunung Pelindung	1	5
15	Way Jepara	2	16
16	Braja Selebah	1	7
17	Labuhan Ratu	1	11
18	Sukadana	3	20
19	Bumi Agung	1	7
20	Batanghari Nuban	1	13
21	Pekalongan	2	12
22	Raman Utara	2	11
23	Purbolinggo	1	12
24	Way Bungur	1	8
	Lampung Timur	35	264
	2018	35	264

Sumber/Source: Dinas Pemberdayaan Perempuan dan Pengendalian Penduduk Kabupaten Lampung Timur/ Women Empowerment and Population Control Department of Lampung Timur Regency

Tabel 4.2.12 Jumlah Pasangan Usia Subur dan Peserta KB Aktif Menurut Kecamatan di Kabupaten Lampung Timur, 2019  
*Number of Reproductive Age Couples and Family Planning Participants by Subdistrict in Lampung Timur Regency, 2019*

	Kecamatan Subdistrict	Jumlah PUS Reproductive Age Couples	Peserta KB Aktif Family Planning Participants			
			IUD	MOW	MOP	Kondom Condom
	(1)	(2)	(3)	(4)	(5)	(6)
1	Metro Kibang	4 858	303	80	11	159
2	Batanghari	11 083	309	331	44	238
3	Sekampung	12 651	1 775	169	97	59
4	Marga Tiga	8 749	613	66	6	26
5	Sekampung Udik	15 577	2 178	224	114	170
6	Jabung	9 734	1 190	91	84	279
7	Pasir Sakti	8 404	531	43	51	224
8	Waway Karya	7 726	312	20	6	42
9	Marga Sekampung	6 127	350	42	56	29
10	Labuhan Maringgai	11 088	1 725	40	244	25
11	Mataram Baru	6 508	701	67	23	367
12	Bandar Sribhawono	8 380	1 140	89	116	121
13	Melinting	5 779	788	30	36	130
14	Gunung Pelindung	5 076	790	33	137	72
15	Way Jepara	10 029	988	339	168	477
16	Braja Selehah	5 023	638	45	44	40
17	Labuhan Ratu	10 399	760	99	124	61
18	Sukadana	10 865	932	113	86	86
19	Bumi Agung	3 450	496	51	45	29
20	Batanghari Nuban	8 518	1 077	108	44	29
21	Pekalongan	8 665	654	209	50	20
22	Raman Utara	7 586	950	163	124	68
23	Purbolinggo	7 704	651	169	224	21
24	Way Bungur	5 024	463	19	9	158
Lampung Timur		199 003	20 314	2 640	1 943	2 930
2018		196 475	20 590	2 233	2 081	3 006



Lanjutan Tabel/Continued Table 4.2.12

Kecamatan Subdistrict	Peserta KB Aktif Family Planning Participants			
	Implan Implants	Suntikan Injection	Pil Pill	Jumlah Total
(1)	(7)	(8)	(9)	(10)
1 Metro Kibang	604	1 183	1 058	3 398
2 Batanghari	681	4 900	1 672	8 175
3 Sekampung	1 310	4 090	1 671	9 171
4 Marga Tiga	830	2 112	2 013	5 666
5 Sekampung Udik	1 375	4 159	2 880	11 100
6 Jabung	1 553	2 163	2 343	7 703
7 Pasir Sakti	1 431	2 155	1 946	6 381
8 Waway Karya	789	2 464	1 671	5 304
9 Marga Sekampung	1 004	1 440	852	3 773
10 Labuhan Maringgai	2 085	2 387	2 881	9 387
11 Mataram Baru	1 124	1 127	916	4 325
12 Bandar Sribhawono	1 039	1 735	1 403	5 643
13 Melinting	684	1 124	1 222	4 014
14 Gunung Pelindung	893	1 458	683	4 066
15 Way Jepara	933	3 912	2 539	9 356
16 Braja Selebah	414	1 258	1 042	3 481
17 Labuhan Ratu	633	3 066	2 680	7 423
18 Sukadana	1 154	3 552	2 781	8 704
19 Bumi Agung	761	542	621	2 545
20 Batanghari Nuban	783	1 230	2 830	6 101
21 Pekalongan	443	2 744	1 645	5 765
22 Raman Utara	1 395	1 397	1 133	5 230
23 Purbolinggo	212	2 109	1 918	5 304
24 Way Bungur	956	723	1 564	3 892
Lampung Timur	23 086	53 030	41 964	145 907
2018	23 062	48 851	42 987	139 804

Sumber/Source: Dinas Pemberdayaan Perempuan dan Pengendalian Penduduk Kabupaten Lampung Timur/Women Empowerment and Population Control Department of Lampung Timur Regency

## 4.3 AGAMA DAN SOSIAL LAINNYA

## RELIGION AND OTHER SOCIAL AFFAIRS

Tabel 4.3.1 Jumlah Penduduk Menurut Kecamatan dan Agama yang Dianut di Kabupaten Lampung Timur, 2019  
 Table Population by Subdistrict and Religion in Lampung Timur Regency, 2019

	Kecamatan <i>Subdistrict</i>	Islam <i>Islam</i>	Protestan <i>Christian</i>	Katolik <i>Catholic</i>	Hindu <i>Hindu</i>	Budha <i>Buddha</i>
	(1)	(2)	(3)	(4)	(5)	(6)
1	Metro Kibang	22 291	55	33	-	-
2	Batanghari	53 759	301	952	16	107
3	Sekampung	65 088	501	269	44	87
4	Marga Tiga	46 606	396	270	1 242	17
5	Sekampung Udik	64 844	4 107	456	3 697	324
6	Jabung	74 872	241	896	403	92
7	Pasir Sakti	39 539	189	1 071	885	50
8	Waway Karya	41 217	620	498	1 799	267
9	Marga Sekampung	27 910	221	115	224	53
10	Labuhan Meringgai	65 043	574	180	515	111
11	Mataram Baru	28 887	25	74	10	5
12	Bandar Sribhawono	45 847	643	379	283	221
13	Melinting	28 806	184	26	20	-
14	Gunung Pelindung	17 990	439	50	20	300
15	Way Jepara	49 957	1 197	765	308	93
16	Braja Selebah	21 450	238	243	1 269	7
17	Labuhan Ratu	46 054	1 028	465	375	89
18	Sukadana	71 021	421	150	627	9
19	Bumi Agung	17 261	631	282	238	-
20	Batanghari Nuban	40 786	669	452	19	187
21	Pekalongan	43 906	608	1 173	272	633
22	Raman Utara	34 554	54	224	2 951	41
23	Purbolinggo	41 747	355	443	-	-
24	Way Bungur	27 085	135	135	14	-
	Lampung Timur	1 016 520	13 832	9 601	15 231	2 693

Sumber/Source: Kementerian Agama Kabupaten Lampung Timur/Ministry of Religious Affair of Lampung Timur Regency



Tabel 4.3.2 Jumlah Tempat Peribadatan Menurut Kecamatan di Kabupaten Lampung Timur, 2019  
 Table Number of Worship Facilities by Subdistrict in Lampung Timur Regency, 2019

Kecamatan Subdistrict	Masjid Mosque	Mushola Mushola	Gereja Protestan Christian Church	Gereja Katholik Catholic Church	Pura/ Sanggah Temple	Vihara/ Cetya Vihara
(1)	(2)	(3)	(4)	(5)	(6)	(7)
1 Metro Kibang	33	77	-	1	-	-
2 Batanghari	75	177	3	4	-	3
3 Sekampung	69	180	9	2	-	1
4 Marga Tiga	84	119	5	2	5	-
5 Sekampung Udik	78	188	22	3	16	2
6 Jabung	59	140	1	-	-	1
7 Pasir Sakti	60	67	10	2	3	3
8 Waway Karya	53	109	12	3	6	3
9 Marga Sekampung	35	60	2	2	3	1
10 Labuhan Maringgai	75	107	3	1	2	1
11 Mataram Baru	42	79	2	4	1	3
12 Bandar Sribhawono	49	158	5	2	-	3
13 Melinting	38	69	1	1	-	-
14 Gunung Pelindung	36	54	-	3	-	1
15 Way Jepara	102	115	11	2	5	-
16 Braja Selehah	34	56	2	3	6	-
17 Labuhan Ratu	70	118	4	2	4	1
18 Sukadana	125	155	1	1	2	-
19 Bumi Agung	27	45	2	1	2	-
20 Batanghari Nuban	68	112	3	1	-	3
21 Pekalongan	76	60	3	1	1	3
22 Raman Utara	66	110	2	1	4	-
23 Purbolinggo	67	123	3	1	-	-
24 Way Bungur	52	80	-	-	-	-
Lampung Timur	1 473	2 558	106	43	60	29

Sumber/Source: Kementerian Agama Kabupaten Lampung Timur/Ministry of Religious Affair of Lampung Timur Regency

Tabel 4.3.3 Jumlah Desa<sup>1</sup>/Kelurahan yang Mengalami Bencana Alam<sup>2</sup> Menurut Kecamatan di Kabupaten Lampung Timur, 2011–2018  
*Number of Villages<sup>1</sup> that Had Natural Disaster<sup>2</sup> by Subdistrict in Lampung Timur Regency, 2011–2018*

	Kecamatan Subdistrict	Banjir Flood		
		2011	2014	2018
	(1)	(2)	(3)	(4)
1	Metro Kibang	6	-	-
2	Batanghari	1	-	2
3	Sekampung	-	-	5
4	Marga Tiga	4	-	1
5	Sekampung Udik	5	7	3
6	Jabung	5	2	4
7	Pasir Sakti	1	3	2
8	Waway Karya	4	4	4
9	Marga Sekampung	-	3	4
10	Labuhan Maringgai	2	2	2
11	Mataram Baru	2	-	4
12	Bandar Srihawono	-	-	-
13	Melinting	-	-	-
14	Gunung Pelindung	3	-	-
15	Way Jepara	-	1	1
16	Braja Selehah	3	-	-
17	Labuhan Ratu	-	-	1
18	Sukadana	1	-	1
19	Bumi Agung	1	-	2
20	Batanghari Nuban	-	-	-
21	Pekalongan	-	-	1
22	Raman Utara	-	-	1
23	Purbolinggo	2	3	-
24	Way Bungur	-	-	2
	Lampung Timur	40	25	40





Lanjutan Tabel/*Continued Table* 4.3.3

	Kecamatan Subdistrict	Gempa Bumi Earthquake		
		2011	2014	2018
	(1)	(5)	(6)	(7)
1	Metro Kibang	-	-	-
2	Batanghari	-	-	-
3	Sekampung	-	-	-
4	Marga Tiga	-	-	-
5	Sekampung Udik	-	-	-
6	Jabung	-	-	-
7	Pasir Sakti	-	-	-
8	Waway Karya	-	-	-
9	Marga Sekampung	-	-	-
10	Labuhan Maringgai	-	-	-
11	Mataram Baru	-	-	-
12	Bandar Sribhawono	-	-	-
13	Melinting	-	-	-
14	Gunung Pelindung	-	-	-
15	Way Jepara	-	-	-
16	Braja Selebah	-	-	-
17	Labuhan Ratu	-	-	-
18	Sukadana	-	-	-
19	Bumi Agung	-	-	-
20	Batanghari Nuban	-	-	-
21	Pekalongan	-	-	-
22	Raman Utara	-	-	-
23	Purbolinggo	-	-	-
24	Way Bungur	-	-	-
	Lampung Timur	-	-	-

Lanjutan Tabel/*Continued Table* 4.3.3

	Kecamatan <i>Subdistrict</i>	Tanah Longsor <i>Landslide</i>		
		2011	2014	2018
	(1)	(8)	(9)	(10)
1	Metro Kibang	-	-	-
2	Batanghari	-	-	-
3	Sekampung	-	-	-
4	Marga Tiga	-	-	-
5	Sekampung Udik	-	-	-
6	Jabung	-	-	-
7	Pasir Sakti	-	-	-
8	Waway Karya	-	-	1
9	Marga Sekampung	-	-	-
10	Labuhan Maringgai	-	-	-
11	Mataram Baru	-	-	-
12	Bandar Sribhawono	-	-	-
13	Melinting	-	-	-
14	Gunung Pelindung	-	-	-
15	Way Jepara	-	-	-
16	Braja Selehah	-	-	-
17	Labuhan Ratu	-	-	-
18	Sukadana	-	-	-
19	Bumi Agung	-	-	-
20	Batanghari Nuban	-	-	-
21	Pekalongan	-	-	-
22	Raman Utara	-	-	-
23	Purbolinggo	-	-	-
24	Way Bungur	-	-	-
	Lampung Timur	-	-	1

Catatan/*Note*: <sup>1</sup> Desa pada table ini termasuk Unit Pemukiman Transmigrasi (UPT) yang masih dibina oleh kementerian terkait dan nagari di Provinsi Sumatera Barat/*Village in this table include Transmigration Settlement Unit which is still fostered by the relevant ministries and the nagari in the Province of Sumatera Barat*

<sup>2</sup> Terjadi dalam tiga tahun terakhir sampai dengan saat pencacahan/*Occured during the last three years by the time of enumeration*

Sumber/*Source*: BPS, Pendataan Potensi Desa (Podes)/*BPS-Statistics Indonesia, Village Potential Data Collecting*



Tabel 4.3.4 Jumlah Jamaah Haji Menurut Kecamatan dan Jenis Kelamin di Kabupaten Lampung Timur, **2017–2019**  
*Table Number of Hajj Pilgrims by Subdistrict and Sex in Lampung Timur Regency, 2017–2019*

Kecamatan <i>Subdistrict</i>	2017 <sup>1</sup>		2018		2019	
	Laki- Laki <i>Male</i>	Perem- puan <i>Female</i>	Laki- Laki <i>Male</i>	Perem- puan <i>Female</i>	Laki- Laki <i>Male</i>	Perem- puan <i>Female</i>
(1)	(2)	(3)	(4)	(5)	(6)	(7)
1 Metro Kibang	-	-	3	3	4	2
2 Batanghari	22	18	21	21	22	20
3 Sekampung	31	29	42	45	29	27
4 Marga Tiga	23	27	19	23	16	20
5 Sekampung Udik	44	51	34	38	14	16
6 Jabung	17	21	8	10	20	21
7 Pasir Sakti	11	11	11	11	10	11
8 Waway Karya	4	5	3	4	2	3
9 Marga Sekampung	14	10	3	4	5	5
10 Labuhan Maringgai	37	49	25	34	33	44
11 Mataram Baru	18	14	18	21	17	22
12 Bandar Sribhawono	32	37	23	21	19	25
13 Melinting	2	5	12	12	10	9
14 Gunung Pelindung	9	11	11	10	10	9
15 Way Jepara	37	41	41	58	40	51
16 Braja Selebih	8	8	14	14	9	6
17 Labuhan Ratu	13	16	11	15	23	22
18 Sukadana	24	31	24	26	26	26
19 Bumi Agung	6	4	6	9	9	7
20 Batanghari Nuban	7	9	10	14	9	11
21 Pekalongan	24	21	13	11	13	16
22 Raman Utara	23	24	27	34	27	26
23 Purbolinggo	23	24	52	51	18	25
24 Way Bungur	3	3	19	17	9	10
<b>Lampung Timur</b>	<b>432</b>	<b>469</b>	<b>450</b>	<b>506</b>	<b>394</b>	<b>434</b>

Sumber/Source: Kementerian Agama Kabupaten Lampung Timur/Ministry of Religious Affair of Lampung Timur Regency

Tabel 4.3.5 Indeks Pembangunan Manusia (IPM) Kabupaten Lampung Timur, 2015–2019  
*Table* Indeks Pembangunan Manusia (IPM) Kabupaten Lampung Timur, 2015–2019  
*Human Development Index (HDI) of Lampung Timur Regency, 2015–2019*

Komponen IPM HDI Component	2015	2016	2017	2018	2019
(1)	(2)	(3)	(4)	(5)	(6)
Angka Harapan Hidup (tahun) <i>Life Expectancy (year)</i>	69,73	69,92	70,11	70,31	70,61
Angka Harapan Lama Sekolah (tahun) <i>Expected Years of Schooling (year)</i>	12,40	12,41	12,44	12,83	12,84
Rata-Rata Lama Sekolah (tahun) <i>Mean Years of Schooling (year)</i>	7,20	7,55	7,56	7,57	7,59
Pengeluaran per Kapita Disesuaikan (ribu rupiah/orang/tahun) <i>Adjusted Expenditure per Capita (thousand rupiahs/people/year)</i>	9 194	9 416	9 453	9 908	10 028
<b>IPM/HDI</b>	<b>67,10</b>	<b>67,88</b>	<b>68,05</b>	<b>69,04</b>	<b>69,34</b>

Catatan/Note: Sejak tahun 2010, IPM dihitung dengan metode baru. Komponen IPM metode baru adalah angka harapan hidup saat lahir, harapan lama sekolah, rata-rata lama sekolah, dan pengeluaran per kapita.

*Since 2010, HDI was calculated using new method. New HDI component are life expectancy at birth, expected years of schooling, means years of schooling, and expenditure per capita.*

Sumber/Source: BPS, Sensus Penduduk 2010 (SP-2010), Proyeksi Penduduk, Survei Penduduk Antar Sensus (SUPAS) dan Survei Sosial Ekonomi Nasional (Susenas)/BPS-Statistics Indonesia, Population Census 2010, Population Projection, Intercensal Population Survey and National Socioeconomic Survey



## 4.4 KEMISKINAN/POVERTY

Tabel 4.4.1 Garis Kemiskinan, Jumlah dan Persentase Penduduk Miskin di Kabupaten Lampung Timur, 2012–2019  
 Table Poverty Line, Number and Percentage of Poor People in Lampung Timur Regency, 2012–2019

Tahun Year	Garis Kemiskinan (rupiah/kapita/bulan) Poverty Line (rupiah/capita/month)	Jumlah Penduduk Miskin (ribu) Number of Poor People (thousand)	Persentase Penduduk Miskin Percentage of Poor People
(1)	(2)	(3)	(4)
2012	273 574	182,21	18,59
2013	291 405	172,21	17,38
2014	301 339	170,73	17,05
2015	307 944	170,11	16,91
2016	331 765	172,61	16,98
2017	342 295	167,64	16,35
2018	352 173	162,94	15,76
2019	360 610	158,90	15,24

Sumber/Source: BPS, Survei Sosial Ekonomi Nasional (Susenas) Maret/BPS-Statistics Indonesia, March National Socioeconomic Survey

Tabel 4.4.2 Indeks Kedalaman Kemiskinan dan Indeks Keparahan Kemiskinan di Kabupaten Lampung Timur, 2012–2019  
*Poverty Gap Index and Poverty Severity Index in Lampung Timur Regency, 2012–2019*

Tahun Year	Indeks Kedalaman Kemiskinan <i>Poverty Gap Index</i>	Indeks Keparahan Kemiskinan <i>Poverty Severity Index</i>
(1)	(2)	(3)
2012	3,19	0,92
2013	2,49	0,60
2014	2,87	0,72
2015	2,51	0,63
2016	3,10	0,86
2017	2,96	0,78
2018	2,91	0,78
2019	2,50	0,60

Sumber/Source: BPS, Survei Sosial Ekonomi Nasional (Susenas) Maret/BPS-Statistics Indonesia, March National Socioeconomic Survey



## 4.5 KRIMINALITAS/CRIME

Tabel 4.5.1 Jumlah Tindak Pidana Menurut Tingkat Kepolisian di Kabupaten Lampung Timur, 2017–2019  
*Number of Reported Criminal Cases by Level of Police in Lampung Timur Regency, 2017–2019*

Tingkat Kepolisian <i>Level of Police</i>	2017	2018	2019
(1)	(2)	(3)	(4)
Polres/ <i>Resor Police Lampung Timur</i>	195	188	249
<i>Polsek/Sector Police:</i>			
1 Metro Kibang	4	1	6
2 Batanghari	17	16	14
3 Sekampung	17	9	13
4 Marga Tiga	13	16	9
5 Sekampung Udik	13	16	7
6 Jabung	6	3	6
7 Pasir Sakti	14	23	13
8 Waway Karya	21	7	8
9 Marga Sekampung	8	6	5
10 Labuhan Maringgai	80	31	27
11 Mataram Baru	15	5	4
12 Bandar Sribhawono	9	7	10
13 Melinting	5	3	3
14 Gunung Pelindung	7	4	11
15 Way Jepara	48	47	21
16 Braja Selebah	5	3	2
17 Labuhan Ratu	30	15	23
18 Sukadana	40	20	24
19 Bumi Agung	5	3	4
20 Batanghari Nuban	16	11	23
21 Pekalongan	29	14	11
22 Raman Utara	6	6	7
23 Purbolinggo	16	21	29
24 Way Bungur	10	3	7
Lampung Timur	629	478	536

Sumber/*Source*: Kepolisian Resor Lampung Timur/*District Police Office of Lampung Timur*

Tabel 4.5.2 Risiko Penduduk Terjadi Tindak Pidana (*Crime Rate*) per 100.000 Penduduk Menurut Tingkat Kepolisian di Kabupaten Lampung Timur, 2017–2019  
*Crime Rate per 100,000 by Level of Police in Lampung Timur Regency, 2017–2019*

Tingkat Kepolisian <i>Level of Police</i>		2017	2018	2019
(1)		(2)	(3)	(4)
Polres/ <i>Resor Police Lampung Timur</i>		...	...	...
Polsek/ <i>Sector Police:</i>				
1	Metro Kibang	19	4	17
2	Batanghari	28	27	22
3	Sekampung	24	14	19
4	Marga Tiga	25	35	15
5	Sekampung Udik	17	22	10
6	Jabung	10	6	12
7	Pasir Sakti	34	62	30
8	Waway Karya	62	21	21
9	Marga Sekampung	28	23	19
10	Labuhan Maringgai	96	43	36
11	Mataram Baru	45	18	14
12	Bandar Sribhawono	18	14	20
13	Melinting	17	12	12
14	Gunung Pelindung	29	19	46
15	Way Jepara	80	84	36
16	Braja Selebih	19	13	4
17	Labuhan Ratu	59	33	31
18	Sukadana	48	29	26
19	Bumi Agung	24	17	22
20	Batanghari Nuban	34	25	48
21	Pekalongan	61	28	14
22	Raman Utara	14	16	19
23	Purbolinggo	36	48	67
24	Way Bungur	40	12	21

Sumber/*Source:* Kepolisian Resor Lampung Timur/*District Police Office of Lampung Timur*





Tabel 4.5.3 Persentase Penyelesaian Tindak Pidana Menurut Tingkat Kepolisian di Kabupaten Lampung Timur, 2017–2019  
*Percentage of Crime Clearance Rate by Level of Police in Lampung Timur Regency, 2017–2019*

Tingkat Kepolisian <i>Level of Police</i>		2017 <sup>r</sup>	2018 <sup>r</sup>	2019
(1)		(2)	(3)	(4)
Polres/ <i>Resor Police Lampung Timur</i>		84	70	42
Polsek/ <i>Sector Police:</i>				
1	Metro Kibang	100	200	25
2	Batanghari	94	94	85
3	Sekampung	82	67	75
4	Marga Tiga	38	31	14
5	Sekampung Udik	115	69	129
6	Jabung	183	167	117
7	Pasir Sakti	164	100	173
8	Waway Karya	33	71	57
9	Marga Sekampung	125	183	100
10	Labuhan Meringgai	31	65	73
11	Mataram Baru	107	120	125
12	Bandar Sribhawono	167	171	190
13	Melinting	100	100	100
14	Gunung Pelindung	29	175	70
15	Way Jepara	60	53	95
16	Braja Selehah	160	33	100
17	Labuhan Ratu	43	67	93
18	Sukadana	98	75	44
19	Bumi Agung	160	100	75
20	Batanghari Nuban	100	155	76
21	Pekalongan	79	164	129
22	Raman Utara	133	200	100
23	Purbolinggo	56	48	48
24	Way Bungur	40	33	60

Sumber/*Source:* Kepolisian Resor Lampung Timur/*District Police Office of Lampung Timur*

Tabel 4.5.4 Selang Waktu Terjadinya Tindak Pidana (*Crime Clock*) Menurut Tingkat Kepolisian di Kabupaten Lampung Timur (jam), 2017–2019  
*Time Interval of Crime Occurance (Crime Clock by Level of Pollice in Lampung Timur Regency (hours), 2017–2019*

Tingkat Kepolisian <i>Level of Police</i>		2017	2018	2019
(1)		(2)	(3)	(4)
Polres/ <i>Resor Police Lampung Timur</i>		...	...	...
Polsek/ <i>Sector Police:</i>				
1	Metro Kibang	2 190	8 760	2 190
2	Batanghari	515	548	674
3	Sekampung	515	973	730
4	Marga Tiga	674	548	1 251
5	Sekampung Udik	674	548	1 251
6	Jabung	1 460	2 920	1 460
7	Pasir Sakti	626	381	796
8	Waway Karya	417	1 251	1 251
9	Marga Sekampung	1 095	1 460	1 752
10	Labuhan Maringgai	110	283	337
11	Mataram Baru	584	1 752	2 190
12	Bandar Sribhawono	973	1 251	876
13	Melinting	1 752	2 920	2 920
14	Gunung Pelindung	1 251	2 190	876
15	Way Jepara	183	186	438
16	Braja Selebih	1 752	2 920	8 760
17	Labuhan Ratu	292	584	626
18	Sukadana	219	438	487
19	Bumi Agung	1 752	2 920	2 190
20	Batanghari Nuban	548	796	417
21	Pekalongan	302	626	1 251
22	Raman Utara	1 460	1 460	1 251
23	Purbolinggo	548	417	302
24	Way Bungur	876	2 920	1 752

Sumber/*Source:* Kepolisian Resor Lampung Timur/*District Police Office of Lampung Timur*



Tabel 4.5.5 Jumlah Gangguan Keamanan dan Ketertiban Masyarakat Menurut Jenis Kasus di Kabupaten Lampung Timur, 2017–2019  
*Number of Disturbance by Kinds of Cases in Lampung Timur Regency, 2017–2019*

	Jenis Kasus <i>Kinds of Cases</i>	2017	2018	2019
	(1)	(2)	(3)	(4)
1	Pembunuhan/ <i>Killing</i>	1	4	3
2	Penganiayaan Berat <i>Hard Mistreatment</i>	3	1	3
3	Penculikan/ <i>Abduction</i>	1	-	-
4	Pencurian dengan Kekerasan <i>Hard Thieving</i>	68	42	35
5	Pencurian berat/ <i>Hard Thieving</i>	206	146	144
6	Pencurian Kendaraan Bermotor <i>Motorized Vehicle Thieving</i>	29	14	13
7	Perkosaan/ <i>Violation</i>	1	-	2
8	Pembakaran/Kebakaran <i>Inceneration/Conflagration</i>	-	-	-
9	Senjata Api/Bahan Peledak <i>Firearms/Explosives</i>	6	5	2
10	Pemerasan/ <i>Pressing</i>	4	3	2
11	Narkotika dan Obat-Obatan <i>Narcotics and Drugs</i>	99	115	106
12	Penyelundupan/ <i>Smuggling</i>	-	-	-
13	Perjudian/ <i>Gambling</i>	19	10	5
14	Pencurian Kayu/ <i>Illegal Logging</i>	-	-	-
15	Kebakaran Hutan/ <i>Slash and Burn</i>	-	-	20
16	Uang Palsu/ <i>Counterfit Money</i>	1	-	2
17	Lain-Lain/ <i>Others</i>	190	138	199
	Jumlah/ <i>Total</i>	629	478	536

Sumber/*Source*: Kepolisian Resor Lampung Timur/*District Police Office of Lampung Timur*

Tabel 4.5.6 Jumlah Kecelakaan Lalu Lintas Menurut Kepolisian Sektor di Kabupaten Lampung Timur, 2019  
*Table Number of Traffic Accident by Subdistrict Police Office in Lampung Timur Regency, 2019*

Kepolisian Sektor Subdistrict Police Office	Jumlah Kecelakaan Number of Traffic Accident	Jumlah Korban Number of Victims		
		Mati Dead	Luka Berat Seriously Injured	Luka Ringan Lightly Injured
(1)	(2)	(3)	(4)	(5)
1 Metro Kibang	1	-	-	1
2 Batanghari	8	3	3	12
3 Sekampung	4	-	2	5
4 Marga Tiga	4	2	2	4
5 Sekampung Udik	13	3	11	11
6 Jabung	3	-	3	2
7 Pasir Sakti	6	2	6	3
8 Waway Karya	-	-	-	-
9 Marga Sekampung	-	-	-	-
10 Labuhan Maringgai	16	7	11	7
11 Mataram Baru	12	4	11	5
12 Bandar Sribhawono	4	1	2	5
13 Melinting	-	-	-	-
14 Gunung Pelindung	2	1	1	1
15 Way Jepara	15	-	9	17
16 Braja Selehah	-	-	-	-
17 Labuhan Ratu	14	1	8	11
18 Sukadana	25	9	13	25
19 Bumi Agung	4	1	2	1
20 Batanghari Nuban	19	1	10	19
21 Pekalongan	18	4	10	21
22 Raman Utara	1	-	1	1
23 Purbolinggo	9	3	7	5
24 Way Bungur	5	2	3	5
Jumlah/Total	1783	44	115	161

Sumber/Source: Kepolisian Resor Lampung Timur/District Police Office of Lampung Timur



Tabel 4.5.7 Jumlah Tahanan dan Narapidana per Bulan di Rumah Tahanan Sukadana, 2019  
 Table Number of Detainee and Prisoner per Month in Sukadana Prison, 2019

Bulan/Month	Sisa Bulan Lalu Remainder of Last Month	Masuk In	Keluar Out	Sisa Bulan Ini Remainder of This Month
(1)	(2)	(3)	(4)	(5)
1 Januari/January	412	123	135	400
2 Februari/February	407	132	151	388
3 Maret/March	373	143	136	380
4 April/April	380	190	188	382
5 Mei/May	382	149	144	387
6 Juni/June	386	115	133	368
7 Juli/July	368	118	105	381
8 Agustus/August	381	190	195	376
9 September/September	376	175	209	342
10 Oktober/October	342	126	117	351
11 November/November	349	167	168	348
12 Desember/December	347	132	131	348
Jumlah/Total	N/A	1 760	1 812	N/A

Sumber/Source: Rumah Tahanan Negara Kelas II B Sukadana, Kabupaten Lampung Timur/Sukadana II B Class State Prison, Lampung Timur Regency

Tabel 4.5.8 Jumlah Tahanan dan Narapidana per Bulan Menurut  
 Klasifikasi Tahanan/Narapidana di Rumah Tahanan  
 Sukadana, 2019  
*Number of Detainee and Prisoner per Month by  
 Detainee/Prisoner Classification in Sukadana Prison 2019*

Bulan/Month	Klasifikasi Tahanan Detainee Classification					Jumlah Total
	A.I	A.II	A.III	A.IV	A.V	
(1)	(2)	(3)	(4)	(5)	(6)	(7)
1 Januari/January	63	38	184	1	2	288
2 Februari/February	53	30	195	2	2	282
3 Maret/March	46	27	221	2	2	298
4 April/April	57	28	213	2	3	303
5 Mei/May	49	47	160	2	3	261
6 Juni/June	48	60	194	2	3	307
7 Juli/July	45	45	184	2	3	279
8 Agustus/August	47	30	139	-	2	218
9 September/September	50	28	139	-	2	219
10 Oktober/October	45	14	133	2	1	195
11 November/November	38	34	124	6	-	202
12 Desember/December	42	31	144	3	5	225



Lanjutan Tabel/*Continued Table* 4.5.8

	Bulan/ <i>Month</i>	Klasifikasi Narapidana <i>Prisoner Classification</i>				Jumlah <i>Total</i>
		B.I	B.II.a	B.II.b	B.III	
	(1)	(8)	(9)	(10)	(11)	(12)
1	Januari/ <i>January</i>	107 s	17	-	-	124
2	Februari/ <i>February</i>	114	11	-	-	125
3	Maret/ <i>March</i>	61	14	-	-	75
4	April/ <i>April</i>	66	11	-	-	77
5	Mei/ <i>May</i>	91	30	-	-	121
6	Juni/ <i>June</i>	71	8	-	-	79
7	Juli/ <i>July</i>	89	13	-	-	102
8	Agustus/ <i>August</i>	151	11	-	-	162
9	September/ <i>September</i>	147	20	-	-	167
10	Oktober/ <i>October</i>	129	18	-	-	147
11	November/ <i>November</i>	129	18	-	-	147
12	Desember/ <i>December</i>	117	5	-	-	122

Sumber/*Source*: Rumah Tahanan Negara Kelas II B Sukadana, Kabupaten Lampung Timur/*Sukadana II B Class State Prison, Lampung Timur Regency*

Tabel 4.5.9 Jumlah Tahanan dan Narapidana per Bulan Menurut Kelompok Umur dan Jenis Kelamin di Rumah Tahanan Sukadana, 2019  
*Number of Detainee and Prisoner per Month by Age Group and Sex in Sukadana Prison 2019*

Bulan/Month	Tahanan/Detainee					
	Dewasa <sup>1</sup> Adult <sup>1</sup>		Anak-Anak <sup>2</sup> Child <sup>2</sup>		Jumlah Total	
	Laki- Laki Male	Perem- puan Female	Laki- Laki Male	Perem- puan Female	Laki- Laki Male	Perem- puan Female
(1)	(2)	(3)	(4)	(5)	(6)	(7)
1 Januari/January	261	11	16	-	277	11
2 Februari/February	261	11	10	-	271	11
3 Maret/March	279	11	8	-	287	11
4 April/April	281	13	9	-	290	13
5 Mei/May	241	10	10	-	251	10
6 Juni/June	279	10	18	-	297	10
7 Juli/July	265	12	15	-	280	12
8 Agustus/August	206	7	5	-	211	7
9 September/September	190	9	10	-	200	9
10 Oktober/October	179	11	7	-	186	11
11 November/November	185	9	8	-	193	9
12 Desember/December	203	13	9	-	212	13





Lanjutan Tabel/*Continued Table* 4.5.9

Bulan/ <i>Month</i>		Narapidana / <i>Prisoner</i>					
		Dewasa <sup>1</sup> <i>Adult</i> <sup>1</sup>		Anak-Anak <sup>2</sup> <i>Child</i> <sup>2</sup>		Jumlah <i>Total</i>	
		Laki- Laki <i>Male</i>	Perem- puan <i>Female</i>	Laki- Laki <i>Male</i>	Perem- puan <i>Female</i>	Laki- Laki <i>Male</i>	Perem- puan <i>Female</i>
(1)	(8)	(9)	(10)	(11)	(12)	(13)	
1	Januari/ <i>January</i>	118	6	-	-	11 8	6
2	Februari/ <i>February</i>	119	6	-	-	11 9	6
3	Maret/ <i>March</i>	71	4	-	-	71	4
4	April/ <i>April</i>	73	4	-	-	73	4
5	Mei/ <i>May</i>	113	8	-	-	11 3	8
6	Juni/ <i>June</i>	72	7	-	-	72	7
7	Juli/ <i>July</i>	92	6	-	-	92	6
8	Agustus/ <i>August</i>	152	11	-	-	15 2	11
9	September/ <i>September</i>	157	10	-	-	15 7	10
10	Oktober/ <i>October</i>	137	10	-	-	13 7	10
11	November/ <i>November</i>	140	7	-	-	14 0	7
12	Desember/ <i>December</i>	157	5	-	-	15 7	5

Catatan/*Note*: <sup>1</sup> Dewasa: di atas 18 tahun/*Adult: over 18 years old*

<sup>2</sup> Anak-anak: 12 - 18 tahun/*Between 12 - 18 years old*

Sumber/*Source*: Rumah Tahanan Negara Kelas II B Sukadana, Kabupaten Lampung Timur/*Sukadana II B Class State Prison, Lampung Timur Regency*

Tabel 4.5.10 Jumlah Tahanan dan Narapidana per Bulan Menurut Domisili Asal di Rumah Tahanan Sukadana, 2019  
 Table Number of Detainee and Prisoner per Month by Domicile of Origin in Sukadana Prison 2019

Bulan/Month	Berasal dari Kabupaten Lampung Timur Derived from Lampung Timur Regency			Berasal dari Kabupaten Lain Derived from Other Regency		
	Tahanan Detainee	Narapidana Prisoner	Jumlah Total	Tahanan Detainee	Narapidana Prisoner	Jumlah Total
(1)	(2)	(4)	(5)	(6)	(7)	(8)
1 Januari/January	222	95	317	66	28	94
2 Februari/February	217	96	313	65	28	93
3 Maret/March	229	58	287	69	17	86
4 April/April	233	59	292	70	17	87
5 Mei/May	201	93	294	60	27	87
6 Juni/June	236	61	297	71	18	89
7 Juli/July	197	96	293	59	28	87
8 Agustus/August	168	125	293	50	37	87
9 September/September	167	129	296	50	38	88
10 Oktober/October	150	113	263	45	33	78
11 November/November	156	113	269	46	33	79
12 Desember/December	173	94	267	52	28	80

Sumber/Source: Rumah Tahanan Negara Kelas II B Sukadana, Kabupaten Lampung Timur/Sukadana II B Class State Prison, Lampung Timur Regency



Tabel 4.5.11 Jumlah Tahanan dan Narapidana Menurut Jenis  
Kejahatan di Rumah Tahanan Sukadana, 2019  
Number of Detainee and Prisoner by Type of Crime in  
Sukadana Prison, 2019

	Jenis Kejahatan <i>Type of Crime</i>	Sisa Tahun Lalu <i>Remainder of Last Year</i>	Masuk <i>In</i>	Keluar <i>Out</i>	Sisa Tahun Ini <i>Remainder of This Year</i>
	(1)	(2)	(3)	(4)	(5)
1	Pembunuhan/ <i>Killing</i>	4	1	4	1
2	Penganiayaan/ <i>Mistreatment</i>	9	6	10	5
3	Penculikan/ <i>Abduction</i>	-	-	-	-
4	Pencurian/Perampokan <i>Hard Thieving</i>	99	157	126	130
5	Penadahan <i>Passing on/Buying Stolen Goods</i>	2	9	7	4
6	Penipuan/ <i>Trickery</i>	6	12	5	13
7	Pemerasan dan Pengancaman <i>Pressing and Threatening</i>	-	11	7	4
8	Penyelundupan/ <i>Smuggling</i>	-	-	-	-
9	Uang Palsu/ <i>Counterfit Money</i>	-	-	-	-
10	Perjudian/ <i>Gambling</i>	2	17	10	9
11	Kesusilaan/ <i>Violation</i>	4	1	5	-
12	Perlindungan Anak/ <i>Child Protection</i>	27	30	36	21
13	Pelanggaran Terhadap Ketertiban Umum/ <i>Violation Against Public Order</i>	-	-	-	-
14	Narkotika dan Obat-Obatan <i>Narcotics and Drugs</i>	79	153	115	117
15	Pelanggaran Jabatan/Korupsi <i>Violation of Office/Corruption</i>	-	3	1	2
16	Senjata Api/Bahan Peledak <i>Firearms/Explosives</i>	13	9	14	8
	<b>Jumlah/Total</b>	<b>245</b>	<b>409</b>	<b>340</b>	<b>314</b>


Sumber/Source: Rumah Tahanan Negara Kelas II B Sukadana, Kabupaten Lampung Timur/Sukadana II B Class State Prison, Lampung Timur Regency

BAB  
Chapter  
**05**

**PERTANIAN, KEHUTANAN, PETERNAKAN,  
DAN PERIKANAN**  
*AGRICULTURE, FORESTRY, LIVESTOCK,  
AND FISHERY*

**PRODUKSI TANAMAN PANGAN (TON)  
DI KABUPATEN LAMPUNG TIMUR 2019**

*Food Crops Production (ton) in Lampung Timur Regency 2019*





PENJELASAN TEKNIS

TECHNICAL NOTES

1. Lahan sawah adalah lahan pertanian yang berpetak-petak dan dibatasi oleh pematang (galangan), saluran untuk menahan/menyalurkan air, yang biasanya ditanami padi sawah tanpa memandang dari mana diperoleh atau status lahan tersebut. Lahan yang dimaksud termasuk lahan yang terdaftar di Pajak Bumi Bangunan, lahan Pembangunan Daerah, lahan bengkok, lahan serobotan, lahan rawa yang ditanami padi dan lahan bekas tanaman tahunan yang telah dijadikan sawah, baik yang ditanami padi, palawija atau tanaman semusim lainnya.
  2. Tegall/Kebun adalah lahan pertanian bukan sawah (lahan kering) yang ditanami tanaman semusim atau tahunan dan terpisah dengan halaman sekitar rumah serta penggunaannya tidak berpindah pindah.
  3. Ladang/Huma adalah lahan pertanian bukan sawah (lahan kering) yang biasanya ditanami tanaman semusim dan penggunaannya hanya semusim atau dua musim, kemudian akan ditinggalkan bila sudah tidak subur lagi (berpindah-pindah). Kemungkinan lahan ini beberapa tahun kemudian akan dikerjakan kembali jika sudah subur.
1. *Wetland is agricultural land that separated by small dykes to resist water, where the main crop is usually wetland paddy without considering where it is got from or the status of the land. It includes the land that is registered at land income tax office, regional development contribution, 'bengkok' land, illegal ownership, swamps for rice cultivation, and annual crop land mark that has been used as rice field, which are both planted with paddy, secondary crops or the other seasonal crops.*
  2. *Dry field/Garden is an dryland (unirrigated land) which is planted with seasonal or annual crops and separately from the yard around the house without shifting*
  3. *Unirrigated agricultural field /Shifting cultivation land is dryland (unirrigated land) that usually is cultivated for seasonal crops and utilized only for one or two seasons, then it will be left when it is not fertile (shifting). Maybe, this land will be used again in a few years if it has been fertile.*



4. Lahan yang sementara tidak diusahakan adalah lahan yang biasanya diusahakan tetapi untuk sementara (lebih dari 1 (satu) tahun tetapi kurang dari atau sama dengan 2 (dua) tahun) tidak diusahakan, termasuk lahan sawah yang tidak diusahakan selama lebih dari 2 (dua) tahun.
  5. Data pokok tanaman pangan merupakan data sekunder yang bersumber dari Dinas Tanaman Pangan, Hortikultura dan Perkebunan Kabupaten Lampung Timur. Data yang dikumpulkan adalah luas panen dan produktivitas (hasil per hektar). Produksi tanaman pangan merupakan hasil perkalian antara luas panen dengan produktivitas.
  6. Data produksi padi dan palawija yang disajikan adalah dalam kualitas: gabah kering giling (padi), pipilan kering (jagung), biji kering (kedelai dan kacang tanah), dan umbi basah (ubi kayu dan ubi jalar).
  7. Survei Pertanian Hortikultura (SPH) diselenggarakan oleh Badan Pusat Statistik bekerja sama dengan Direktorat Jenderal Hortikultura, Kementerian Pertanian.
  8. Tanaman sayuran dan buah-buahan semusim
    - a. Tanaman sayuran semusim adalah tanaman yang bermanfaat sebagai sayur, sebagai sumber vitamin, mineral dan lain-lain yang berumur kurang dari satu
4. *Temporarily unused land is land that is regularly used but temporarily (more than a year but less or equal than two years) is unused, it includes wetland that is not cultivated more than two years.*
  5. *The main food crops data are secondary data obtained from Food Crops, Horticulture and Estates Department of Lampung Timur Regency. The data that collected consists of harvested area and productivity (yield per hectare). Food crops production is generated by harvested area multiplied by productivity.*
  6. *Production of paddy and secondary crops data are presented in the form of: dry unhusked rice (paddy), dry loose maize (maize), dry shells crops (soybeans and peanuts), and fresh roots (cassava and sweet potatoes).*
  7. *The Agricultural Survey for Horticulture (SPH) is carried out by the BPS-Statistics of Indonesia in cooperation with the Directorate General of Horticulture, Ministry of Agriculture.*
  8. *Seasonal vegetable and fruit plants*
    - a. *Seasonal vegetable plants are used/consumed as vegetables, which are the sources of vitamin, mineral, etc. that are aged less than 1 year. In general, parts that consumed are in the*

- tahun. Pada umumnya bagian yang digunakan sebagai sayur berupa daun, bunga, buah, dan umbi.
- b. Tanaman buah-buahan semusim adalah tanaman yang menghasilkan buah segar sebagai sumber vitamin, garam mineral, dan lain-lain yang berumur kurang dari satu tahun dan berbatang lunak. Pada umumnya buah yang dihasilkan dapat dikonsumsi tanpa dimasak terlebih dahulu.
9. Tanaman buah-buahan dan sayuran tahunan
    - a. Tanaman buah-buahan tahunan adalah tanaman yang menghasilkan buah segar sebagai sumber vitamin, mineral, dan lain-lain yang berumur satu tahun atau lebih dan berbatang keras. Pada umumnya buah yang dihasilkan dapat dikonsumsi tanpa dimasak terlebih dahulu.
    - b. Tanaman sayuran tahunan adalah yang bermanfaat sebagai sayur, sebagai sumber vitamin, mineral, dan lain-lain yang berumur satu tahun atau lebih. Pada umumnya bagian yang digunakan sebagai sayur berupa daun, bunga, buah, dan umbi.
  10. Tanaman biofarmaka adalah tanaman yang bermanfaat untuk obat-obatan, kosmetik, dan kesehatan yang dikonsumsi atau digunakan dari bagian-bagian tanaman, seperti daun, batang, buah, umbi (rimpang) ataupun akar.
 

*form of leaves, flower, fruits, and tubers.*

    - b. *Seasonal fruit plants are plants that produce fresh fruit as a sources of vitamin, mineral, etc. that aged less than 1 year and soft trunked. Generally, the fruit produced can be consumed without being cooked first.*
9. Annual fruit and vegetable plants
    - a. *Annual fruit plants are plants that produce fresh fruit as sources of vitamin, mineral, etc. that aged more than 1 year and hard trunked. Generally, the fruit produced can be consumed without being cooked first.*
    - b. *Annual vegetable plants are used/consumed as vegetables, which are the sources of vitamin, mineral, etc. that are aged more than 1 year. In general, parts that consumed are in the form of leaves, flower, fruits, and tubers.*
  10. *Midicinal plants are plants which are useful for medicine, cosmetics, and health. It is consumed from part of the plant, such as leaf, fruit, tuber, and root.*





11. Tanaman hias adalah tanaman yang mempunyai nilai keindahan baik bentuk, warna daun, tajuk maupun bunganya, sering digunakan untuk penghias pekarangan dan lain sebagainya.
12. Luas panen tanaman hortikultura adalah luas tanaman sayuran, buah-buahan, biofarmaka, dan tanaman hias yang diambil hasilnya/dipanen pada periode pelaporan.
13. Luas panen untuk tanaman sayuran adalah luas tanaman yang dipanen sekaligus/habis/dibongkar dan luas tanaman yang dipanen berkali-kali (lebih dari satu kali)/belum habis.
  - a. Tanaman yang dipanen sekaligus/ habis/dibongkar adalah tanaman yang sehabis panen langsung dibongkar/dicabut, terdiri dari bawang merah, bawang putih, bawang daun, kentang, kol/kubis, kembang kol, petersai/sawi, wortel, lobak, dan kacang merah.
  - b. Tanaman yang dipanen berkali-kali (lebih dari satu kali)/belum habis adalah tanaman yang pemanenannya lebih dari satu kali dan biasanya dibongkar apabila panen terakhir sudah tidak memadai lagi, terdiri dari: kacang panjang, cabe besar, cabe rawit, jamur, tomat, terung, buncis, ketimun, labu siam, kangkung, bayam, melon, semangka, dan blewah.
11. *Ornamental plants are plants which have a beauty value, either in shape, colour of leaf or crown of flower, and they are often used as a yard decorator.*
12. *Harvested area of horticulture is area which vegetable, fruit, medicinal and ornamental plant of crop harvested during the period of report.*
13. *Harvested area of vegetables is area of entirely plant harvested/demolished and plant harvested several times/undemolished.*
  - a. *Entirely plants harvested/demolished are plants usually harvested once and demolished to be substituted by other plants, consisting of: shallots, garlic, leeks, potato, cabbage, cauli flower, mustard green, carrots, chinese radish, and red kidney beans.*
  - b. *Plants harvested several times/undemolished are plants usually harvested more than once and demolished in the case that the last harvest was economically not profitable. They consist of: yard long beans, chilli, small chilli, mushroom, tomatoes, egg plant, french beans, cucumber, pumpkin/chajota, swamp cabbage, spinach, melon, watermelon, and blewah.*

14. Produksi hortikultura adalah hasil menurut bentuk produk dari setiap tanaman sayuran, buah-buahan, biofarmaka dan tanaman hias yang diambil berdasarkan luas yang dipanen/tanaman yang menghasilkan pada bulan/triwulan laporan.
  15. Data statistik perkebunan merupakan data sekunder yang bersumber dari Dinas Tanaman Pangan, Hortikultura dan Perkebunan Kabupaten Lampung Timur.
  16. Bentuk produksi perkebunan adalah: karet kering (karet), daun kering (teh dan tembakau), biji kering (kopi dan coklat), kulit kering (kayu manis dan kina), serat kering (rami), bunga kering (cengkeh), refined sugar (tebu dari perkebunan besar), gula mangkok (tebu dari perkebunan rakyat), ekivalen kopra (kopra), biji dan bunga (pala) serta minyak daun (sereh).
  17. Data statistik peternakan bersumber dari Dinas Peternakan dan Kesehatan Hewan Kabupaten Lampung Timur. Data statistik peternakan meliputi populasi ternak dan unggas; jumlah ternak dan unggas yang dipotong; jumlah rumah tangga peternakan dan peternakan unggas, dan produksi telur.
  18. Data statistik perikanan merupakan data yang bersumber dari Dinas Perikanan Kabupaten Lampung Timur. Statistik perikanan
14. *Horticulture production is the standard production quantity form of vegetable, fruit, medicinal, and ornamental plant based on harvested area/the number of production plants reported monthly/quarterly.*
  15. *Estates statistics are secondary data obtained from Food Crops, Horticulture and Estates Department of Lampung Timur Regency.*
  16. *Production of estates crops are follows: dry rubber (rubber); dry leaves (tea and tobacco); dry beans (coffee and cocoa); dry bark (cassia vera and cinchona); dry fibre (rosella); dry flowers/buds (cloves); refined sugar (sugar cane from estate); cup sugar (sugar cane from smallholders); copra (copra); seeds and buds (nutmeg); and leaf oil (citronella).*
  17. *Livestock statistics data are obtained from the Livestock and Animal Health Department of Lampung Timur Regency. Livestock statistics data consist of livestock and poultry population; number of livestock and poultry slaughtered; number of livestock and poultry household; and egg production.*
  18. *Fishery Statistics are data obtained from the Fishery Department of Lampung Timur Regency. Fishery statistics are categorized into capture*



dibedakan atas data Perikanan Tangkap dan Perikanan Budidaya. Perikanan Tangkap diklasifikasikan atas penangkapan ikan di laut dan penangkapan ikan di perairan umum. Perikanan Budidaya diklasifikasikan atas jenis budidaya yaitu budidaya laut, tambak, kolam, karamba, jaring apung, dan sawah.

*fisheries and aquaculture. Capture fisheries are further classified into marine capture fisheries and inland open water capture fisheries. Aquaculture are further classified into several types of culture: marine culture, brackish water pond, fresh water pond, cage, floating net, and fish breeding in paddy fields.*

19. Rumah Tangga Perikanan Tangkap adalah rumah tangga yang melakukan kegiatan penangkapan ikan/binatang air lainnya/tanaman air dengan tujuan sebagian/seluruh hasilnya untuk dijual.

*19. A capture fishery household is a household conducting activities in catching fishes/other aquatic animals/aquatic plants, for which the products are wholly or partly to be sold.*

20. Rumah Tangga Perikanan Budidaya adalah rumah tangga yang melakukan kegiatan budidaya ikan/binatang air lainnya/tanaman air dengan tujuan sebagian/seluruh hasilnya untuk dijual.

*20. An aquaculture fishery household is a household conducting activities in culturing fishes/other aquatic animals/aquatic plants, for which the products are wholly or partly to be sold.*

ULASAN

DESCRIPTION

Luas panen padi (sawah dan ladang) pada 2019 sebesar 129,8 ribu hektar, mengalami penurunan sebanyak 2 ribu hektar atau 1,54 persen dibandingkan tahun 2018. Produksi padi 2019 sebesar 669,4 ribu ton juga mengalami penurunan 31,5 ribu ton atau 4,49 persen.

Produksi tanaman palawija tahun 2019 yang terbesar adalah produksi ubi kayu yang mencapai 730,2 ribu. Produksi ubi kayu tersebut mengalami penurunan 122,7 ribu ton atau 14,38 persen dibandingkan tahun sebelumnya. Sedangkan produksi jagung sebesar 904,1 ribu ton mengalami peningkatan 107,7 ribu ton atau 13,53 persen.

Tahun 2019, tiga komoditas sayuran semusim dengan produksi terbesar secara berurutan adalah cabai besar, terung, dan kacang panjang. Produksi Lampung Timur cabai besar mencapai 23 ribu kuintal, terung 14,2 ribu kuintal, dan kacang panjang 13,3 ribu kuintal. Dibandingkan tahun 2018, produksi cabai besar mengalami penurunan 885 kuintal atau 3,69 persen. Sedangkan produksi terung dan kacang panjang mengalami peningkatan masing-masing 1,1 ribu kuintal (9,1 persen) dan 3,7 ribu kuintal (39,17 persen).

Jahe adalah tanaman biofarmaka yang mempunyai luas panen terbesar pada tahun 2019 yaitu 140,1 ribu m<sup>2</sup>. Urutan kedua adalah kencur dengan luas panen 107,4 ribu m<sup>2</sup> dan urutan ketiga adalah kunyit dengan luas panen 77,9 ribu m<sup>2</sup>. Ketiga tanaman tersebut mengalami kenaikan luas panen dibanding tahun 2018. Tanaman

*Rice harvest area (wet and dry land) in 2019 is 129.8 thousand hectares, has decreased by 2 thousand hectares or 1.54 percent compared to 2018. Paddy production in 2019 is 669.4 thousand tons also has decreased by 31.5 thousand tons or 4.49 percent.*

*The largest of crops production is cassava has reached 730.2 tons. This cassava production has decreased by 122.7 thousand tons or 14.38 percent compared to last year. While the maize production at 904.1 thousand tons has increased by 107.7 thousand tons or 13.53 percent.*

*In 2019, three seasonal vegetable commodities with the largest production in sequence were chili/big chili, eggplant, and long beans. Lampung Timur production of big chili reached 23 thousand quintals, eggplant 14.2 thousand quintals, and long beans 13.3 thousand quintals. Compared to 2018, the production of big chili was decreased by 885 quintal or 3.69 percent. While the eggplant and long beans production were increased by 1.1 thousand quintals (9.1 percent) and 3.7 thousand quintals (39.17 percent) respectively.*

*Ginger was medicinal plant that had the largest harvest area in 2019, amounting to 140.1 thousand m<sup>2</sup>. The second sequence was east indian galangal with harvested area of 107.4 thousand m<sup>2</sup> and third sequence was turmeric with harvested area of 77.9 thousand m<sup>2</sup>. All three of these plants experienced an increase in harvested*



yang mengalami kenaikan luas panen terbesar adalah kencur, naik sebesar 30,4 ribu m<sup>2</sup> atau 39,63 persen.

Populasi ternak di Lampung Timur tahun 2019 yang terbesar adalah ternak kambing dan sapi potong. Sukadana, Marga Sekampung dan Bandar Sribhawono merupakan sentra ternak kambing sedangkan Jabung dan Raman Utara merupakan sentra ternak sapi. Sedangkan populasi unggas yang terbesar adalah ayam pedaging dengan Way Bungur menjadi sentra ayam pedaging yang menyumbang 43,16 persen dari total populasi ayam pedaging di Lampung Timur.

Tahun 2019, produksi perikanan di Lampung Timur sebesar 76,58 ribu ton dengan 78,71 persen diantaranya berasal dari produksi penangkapan dan 21,29 persen lainnya dihasilkan dari produksi budidaya. Nilai produksi perikanan Lampung Timur mencapai 639,9 miliar rupiah pada tahun 2019.

*area compared to 2018. The plants that experienced the largest increase in harvested area were east indian galangal, which increased by 30.4 thousand m<sup>2</sup> or 39.63 percent.*

*Livestock population in Lampung Timur in 2019, the largest are beef cattle and goat. Sukadana, Marga Sekampung and Bandar Sribhawono is the center of goats farm, while Jabung and Raman Utara are the center of cattle farm. While, the highest of poultry population is broiler where Way Bungur are the center of broiler farm which accounted for 43.16 percent from the total population of broiler in Lampung Timur.*

*In 2019, aquaculture production in Lampung Timur os 76,58 thousand tons with 78.71 percent come from capture fishery production and 21.29 percent come from aquaculture fishery production. The fishery production values of Lampung Timur reached 639.9 billion rupiahs in 2019.*

5.1 TANAMAN PANGAN/*FOOD CROPS*

Tabel 5.1.1 Luas Lahan Sawah Menurut Kecamatan dan Jenis Pengairan di Kabupaten Lampung Timur (hektar), 2019  
*Table Area of Wetland by Subdistrict and Type of Irrigation in Lampung Timur Regency (hectare), 2019*

	Kecamatan <i>Subdistrict</i>	Irigasi <i>Irrigation</i>	Non Irigasi <i>Non Irrigation</i>	Jumlah <i>Total</i>
	(1)	(2)	(3)	(4)
1	Metro Kibang	-	202	202
2	Batanghari	3 938	335	4 273
3	Sekampung	3 307	482	3 789
4	Marga Tiga	-	1 121	1 121
5	Sekampung Udik	524	2 098	2 622
6	Jabung	-	6 405	6 405
7	Pasir Sakti	1 105	2 395	3 500
8	Waway Karya	-	2 825	2 825
9	Marga Sekampung	-	350	350
10	Labuhan Maringgai	2 276	1 097	3 373
11	Mataram Baru	1 243	495	1 738
12	Bandar Sribhawono	170	1 504	1 674
13	Melinting	147	917	1 064
14	Gunung Pelindung	217	1 179	1 396
15	Way Jepara	2 171	925	3 096
16	Braja Selehah	1 200	1 450	2 650
17	Labuhan Ratu	312	976	1 288
18	Sukadana	477	2 197	2 674
19	Bumi Agung	832	297	1 129
20	Batanghari Nuban	2 878	612	3 490
21	Pekalongan	2 640	-	2 640
22	Raman Utara	4 991	222	5 213
23	Purbolinggo	3 023	-	3 023
24	Way Bungur	2 102	533	2 635
	Lampung Timur	33 553	28 617	62 170

Sumber/*Source*: Dinas Tanaman Pangan, Hortikultura dan Perkebunan Kabupaten Lampung Timur/*Food Crops, Horticulture and Estate Crops Department of Lampung Timur Regency*



Tabel 5.1.2 Luas Lahan Tegal/Kebun, Ladang/Huma, dan Lahan yang Sementara Tidak Diusahakan Menurut Kecamatan di Kabupaten Lampung Timur (hektar), 2019  
*Table Area of Dry Field/Garden, Shifting Cultivation, Land and Temporarily Unused Land by Subdistrict in Lampung Timur Regency (hectare), 2019*

	Kecamatan <i>Subdistrict</i>	Tegal/Kebun <i>Dry Field/Garden</i>	Ladang/Huma <i>Shifting Cultivation</i>	Sementara Tidak Diusahakan <i>Temporarily Unused</i>
	(1)	(2)	(3)	(4)
1	Metro Kibang	4 479	-	-
2	Batanghari	422	-	-
3	Sekampung	922	-	-
4	Marga Tiga	9 110	-	5
5	Sekampung Udik	1 017	-	132
6	Jabung	8 458	-	-
7	Pasir Sakti	2 221	-	-
8	Waway Karya	6 583	-	-
9	Marga Sekampung	14 635	-	5
10	Labuhan Meringgai	1 686	-	80
11	Mataram Baru	2 058	-	-
12	Bandar Sribhawono	11 266	-	-
13	Melinting	1 120	-	-
14	Gunung Pelindung	1 679	-	16
15	Way Jepara	2 985	-	-
16	Braja Selehah	1 375	-	-
17	Labuhan Ratu	1 553	-	-
18	Sukadana	15 414	-	-
19	Bumi Agung	3 762	-	-
20	Batanghari Nuban	7 981	-	63
21	Pekalongan	1 550	-	-
22	Raman Utara	2 057	-	-
23	Purbolinggo	635	-	-
24	Way Bungur	999	-	-
	Lampung Timur	103 967	-	301

Sumber/*Source*: Dinas Tanaman Pangan, Hortikultura dan Perkebunan Kabupaten Lampung Timur/*Food Crops, Horticulture and Estate Crops Department of Lampung Timur Regency*

Tabel 5.1.3 Luas Panen, Hasil per Hektar, dan Produksi Padi dan Palawija di Kabupaten Lampung Timur, 2019  
*Table 5.1.3 Harvested Area, Yield per Hectare, and Production of Paddy and Food Crops in Lampung Timur Regency, 2019*

	Jenis Padi/Palawija <i>Kind of Paddy/Food Crops</i>	Luas Panen <i>Harvested Area</i> (hektar/hectare)	Hasil per Hektar <i>Yield per Hectare</i> (kuintal/quintal)	Produksi <i>Production</i> (ton)
	(1)	(2)	(3)	(4)
1	Padi Sawah <i>Wetland Paddy</i>	111 559	54,72	610 517
2	Padi Ladang <i>Dryland Paddy</i>	18 328	32,44	58 895
3	Padi (Sawah dan Ladang) <i>Wetland and Dryland Paddy</i>	129 887	52,07	669 412
4	Jagung/ <i>Maize</i>	164 940	54,09	904 147
5	Kedelai/ <i>Soya Beans</i>	1 280	13,46	1 490
6	Kacang Tanah/ <i>Peanuts</i>	498	11,28	600
7	Kacang Hijau <i>Green Peas</i>	295	12,66	376
8	Ubi Kayu/ <i>Cassava</i>	29 690	222,67	730 232
9	Ubi Jalar/ <i>Ketela Rambat</i> <i>Sweet Potatoes</i>	176	100,85	1 789

Sumber/*Source*: Dinas Tanaman Pangan, Hortikultura dan Perkebunan Kabupaten Lampung Timur/*Food Crops, Horticulture and Estate Crops Department of Lampung Timur Regency*





Tabel 5.1.4 Luas Panen Padi Sawah dan Padi Ladang Menurut Kecamatan di Kabupaten Lampung Timur (hektar), 2019  
 Table Harvested Area of Wetland and Dryland Paddy by Subdistrict in Lampung Timur Regency (hectare), 2019

	Kecamatan Subdistrict	Padi Sawah Wetland Paddy	Padi Ladang Dryland Paddy
	(1)	(2)	(3)
1	Metro Kibang	526	593
2	Batanghari	4 389	177
3	Sekampung	4 292	110
4	Marga Tiga	3 509	332
5	Sekampung Udik	5 923	1 078
6	Jabung	15 044	2 489
7	Pasir Sakti	13 176	-
8	Waway Karya	5 737	1 083
9	Marga Sekampung	641	-
10	Labuhan Maringgai	6 731	-
11	Mataram Baru	4 026	450
12	Bandar Sribhawono	4 607	8 676
13	Melinting	2 026	200
14	Gunung Pelindung	1 644	-
15	Way Jepara	5 092	207
16	Braja Selebah	6 655	-
17	Labuhan Ratu	2 350	175
18	Sukadana	6 173	1 083
19	Bumi Agung	1 715	610
20	Batanghari Nuban	4 161	400
21	Pekalongan	3 043	258
22	Raman Utara	4 939	207
23	Purbolinggo	2 358	-
24	Way Bungur	2 802	200
	Lampung Timur	111 559	18 328

Sumber/Source: Dinas Tanaman Pangan, Hortikultura dan Perkebunan Kabupaten Lampung Timur/Food Crops, Horticulture and Estate Crops Department of Lampung Timur Regency

Tabel 5.1.5 Luas Panen Jagung, Kedelai, Kacang Tanah, Kacang Hijau, Ubi Kayu, dan Ubi Jalar Menurut Kecamatan di Kabupaten Lampung Timur (hektar), 2019  
*Table Harvested Area of Maize, Soybean, Peanut, Mung Beans, Cassava, and Sweet Potato by Subdistrict in Lampung Timur Regency (hectare), 2019*

	Kecamatan <i>Subdistrict</i>	Jagung <i>Maize</i>	Kedelai <i>Soybean</i>	Kacang Tanah <i>Peanut</i>	Kacang Hijau <i>Mung Beans</i>	Ubi Kayu <i>Cassava</i>	Ubi Jalar <i>Sweet Potato</i>
	(1)	(2)	(3)	(4)	(5)	(6)	(7)
1	Metro Kibang	6 074	75	-	-	75	-
2	Batanghari	1 800	-	15	24	108	27
3	Sekampung	3 774	521	15	30	15	6
4	Marga Tiga	12 392	339	100	96	7 532	-
5	Sekampung Udik	14 727	-	3	5	1 677	5
6	Jabung	17 662	-	13	-	546	14
7	Pasir Sakti	400	-	50	-	90	10
8	Waway Karya	6 093	75	96	94	1 181	37
9	Marga Sekampung	23 397	-	-	-	194	-
10	Labuhan Maringgai	29	-	29	-	98	26
11	Mataram Baru	3 982	10	-	-	182	5
12	Bandar Sribhawono	36 122	66	69	7	950	-
13	Melinting	8 301	18	2	1	192	-
14	Gunung Pelindung	2 435	-	-	-	709	-
15	Way Jepara	3 118	75	33	20	1 542	7
16	Braja Selehah	225	-	9	-	60	14
17	Labuhan Ratu	4 317	-	-	-	552	-
18	Sukadana	4 020	-	-	-	6 910	-
19	Bumi Agung	3 664	50	-	12	2 270	8
20	Batanghari Nuban	2 967	-	-	-	1 315	-
21	Pekalongan	2 556	8	30	-	1 215	-
22	Raman Utara	3 047	43	20	-	855	-
23	Purbolinggo	2 328	-	12	6	546	17
24	Way Bungur	1 510	-	2	-	876	-
	Lampung Timur	164 940	1 280	498	295	29 690	176

Sumber/Sources: Dinas Tanaman Pangan, Hortikultura dan Perkebunan Kabupaten Lampung Timur/*Food Crops, Horticulture and Estate Crops Department of Lampung Timur Regency*



Tabel 5.1.6 Produksi Padi Sawah dan Padi Ladang Menurut Kecamatan di Kabupaten Lampung Timur (ton), 2019  
 Table Production of Wetland and Dryland Paddy by Subdistrict in Lampung Timur Regency (ton), 2019

	Kecamatan Subdistrict	Padi Sawah Wetland Paddy	Padi Ladang Dryland Paddy
	(1)	(2)	(3)
1	Metro Kibang	2 858	1 869
2	Batanghari	25 684	587
3	Sekampung	23 864	365
4	Marga Tiga	19 082	1 089
5	Sekampung Udik	31 516	3 390
6	Jabung	80 741	7 878
7	Pasir Sakti	73 259	-
8	Waway Karya	31 140	3 406
9	Marga Sekampung	3 383	-
10	Labuhan Maringgai	37 471	-
11	Mataram Baru	22 014	1 404
12	Bandar Sribhawono	26 417	27 954
13	Melinting	11 447	646
14	Gunung Pelindung	8 749	-
15	Way Jepara	27 324	681
16	Braja Selehah	34 746	-
17	Labuhan Ratu	13 179	575
18	Sukadana	33 606	3 602
19	Bumi Agung	9 132	1 959
20	Batanghari Nuban	22 419	1 279
21	Pekalongan	16 676	846
22	Raman Utara	27 767	687
23	Purbolinggo	13 110	-
24	Way Bungur	14 932	676
	Lampung Timur	610 517	58 895

Sumber/Source: Dinas Tanaman Pangan, Hortikultura dan Perkebunan Kabupaten Lampung Timur/Food Crops, Horticulture and Estate Crops Department of Lampung Timur Regency

Tabel 5.1.7 Produksi Jagung, Kedelai, Kacang Tanah, Kacang Hijau, Ubi Kayu, dan Ubi Jalar Menurut Kecamatan di Kabupaten Lampung Timur (ton), 2019  
*Production of Maize, Soybean, Peanut, Mung Beans, Cassava, and Sweet Potato by Subdistrict in Lampung Timur Regency (ton), 2019*

	Kecamatan <i>Subdistrict</i>	Jagung <i>Maize</i>	Kedelai <i>Soybean</i>	Kacang Tanah <i>Peanut</i>	Kacang Hijau <i>Mung Beans</i>	Ubi Kayu <i>Cassava</i>	Ubi Jalar <i>Sweet Potato</i>
	(1)	(2)	(3)	(4)	(5)	(6)	(7)
1	Metro Kibang	33 407	-	-	-	1 749	-
2	Batanghari	10 800	-	19	30	1 408	270
3	Sekampung	17 089	659	-	39	321	59
4	Marga Tiga	59 271	412	128	118	206 794	-
5	Sekampung Udik	82 221	-	4	6	39 918	50
6	Jabung	100 091	-	16	-	12 127	140
7	Pasir Sakti	2 285	-	61	-	1 798	100
8	Waway Karya	32 092	89	122	125	24 183	369
9	Marga Sekampung	133 363	-	-	-	4 093	-
10	Labuhan Maringgai	169	-	35	-	2 286	291
11	Mataram Baru	20 969	12	-	-	4 523	50
12	Bandar Sribhawono	205 173	84	89	9	12 932	-
13	Melinting	43 165	20	2	1	2 112	-
14	Gunung Pelindung	12 716	-	-	-	18 959	-
15	Way Jepara	18 396	91	40	24	32 830	70
16	Braja Selehah	1 294	-	10	-	1 341	133
17	Labuhan Ratu	24 952	-	-	-	11 666	-
18	Sukadana	23 272	-	-	-	181 322	-
19	Bumi Agung	20 885	63	-	16	41 927	80
20	Batanghari Nuban	16 615	-	-	-	35 342	-
21	Pekalongan	12 524	9	37	-	32 686	-
22	Raman Utara	13 712	49	22	-	22 933	-
23	Purbolinggo	13 270	-	13	8	14 158	175
24	Way Bungur	6 418	-	2	-	22 826	-
	Lampung Timur	904 147	1 490	600	376	730 232	1 789

Sumber/Sources: Dinas Tanaman Pangan, Hortikultura dan Perkebunan Kabupaten Lampung Timur/*Food Crops, Horticulture and Estate Crops Department of Lampung Timur Regency*



Tabel 5.1.8 Luas Panen dan Produksi Padi Sawah Menurut Kecamatan di Kabupaten Lampung Timur, 2019  
 Table 5.1.8 *Harvested Area and Production of Wetland Paddy by Subdistrict in Lampung Timur Regency, 2019*

	Kecamatan Subdistrict	Luas Panen Harvested Area (hektar/hectare)	Produksi Production (ton)	Produktivitas (kuintal/hektar) Productivity (quintal/hectare)
	(1)	(2)	(3)	(4)
1	Metro Kibang	526	2 858	54,33
2	Batanghari	4 389	25 684	58,52
3	Sekampung	4 292	23 864	55,60
4	Marga Tiga	3 509	19 082	54,38
5	Sekampung Udik	5 923	31 516	53,21
6	Jabung	15 044	80 741	53,67
7	Pasir Sakti	13 176	73 259	55,60
8	Waway Karya	5 737	31 140	54,28
9	Marga Sekampung	641	3 383	52,78
10	Labuhan Maringgai	6 731	37 471	55,67
11	Mataram Baru	4 026	22 014	54,68
12	Bandar Sribhawono	4 607	26 417	57,34
13	Melinting	2 026	11 447	56,50
14	Gunung Pellindung	1 644	8 749	53,22
15	Way Jepara	5 092	27 324	53,66
16	Braja Selehah	6 655	34 746	52,21
17	Labuhan Ratu	2 350	13 179	56,08
18	Sukadana	6 173	33 606	54,44
19	Bumi Agung	1 715	9 132	53,22
20	Batanghari Nuban	4 161	22 419	53,88
21	Pekalongan	3 043	16 676	54,80
22	Raman Utara	4 939	27 767	56,22
23	Purbolinggo	2 358	13 110	55,60
24	Way Bungur	2 802	14 932	53,29
	Lampung Timur	111 559	610 517	54,72

Sumber/Source: Dinas Tanaman Pangan, Hortikultura dan Perkebunan Kabupaten Lampung Timur/*Food Crops, Horticulture and Estate Crops Department of Lampung Timur Regency*

Tabel 5.1.9 Luas Panen dan Produksi Padi Ladang Menurut Kecamatan di Kabupaten Lampung Timur, 2019  
*Table Harvested Area and Production of Dryland Paddy by Subdistrict in Lampung Timur Regency, 2019*

	Kecamatan <i>Subdistrict</i>	Luas Panen <i>Harvested Area</i> (hektar/ <i>hectare</i> )	Produksi <i>Production</i> (ton)	Produktivitas (kuintal/hektar) <i>Productivity</i> ( <i>quintal/hectare</i> )
	(1)	(2)	(3)	(4)
1	Metro Kibang	593	1 869	31,52
2	Batanghari	177	587	33,14
3	Sekampung	110	365	33,21
4	Marga Tiga	332	1 089	32,80
5	Sekampung Udik	1 078	3 390	31,45
6	Jabung	2 489	7 878	31,65
7	Pasir Sakti	-	-	-
8	Waway Karya	1 083	3 406	31,45
9	Marga Sekampung	-	-	-
10	Labuhan Maringgai	-	-	-
11	Mataram Baru	450	1 404	31,21
12	Bandar Sribhawono	8 676	27 954	32,22
13	Melinting	200	646	32,32
14	Gunung Pelindung	-	-	-
15	Way Jepara	207	681	32,89
16	Braja Selehah	-	-	-
17	Labuhan Ratu	175	575	32,87
18	Sukadana	1 083	3 602	33,26
19	Bumi Agung	610	1 959	32,12
20	Batanghari Nuban	400	1 279	31,98
21	Pekalongan	258	846	32,80
22	Raman Utara	207	687	33,21
23	Purbolinggo	-	-	-
24	Way Bungur	200	676	33,81
	Lampung Timur	18 328	58 895	32,44

Sumber/*Source*: Dinas Tanaman Pangan, Hortikultura dan Perkebunan Kabupaten Lampung Timur/*Food Crops, Horticulture and Estate Crops Department of Lampung Timur Regency*



Tabel 5.1.10 Luas Panen dan Produksi Jagung Menurut Kecamatan di Kabupaten Lampung Timur, 2019  
 Table *Harvested Area and Production of Maize by Subdistrict in Lampung Timur Regency, 2019*

	Kecamatan Subdistrict	Luas Panen Harvested Area (hektar/hectare)	Produksi Production (ton)	Produktivitas (kuintal/hektar) Productivity (quintal/hectare)
	(1)	(2)	(3)	(4)
1	Metro Kibang	6 074	33 407	55,00
2	Batanghari	1 800	10 800	60,00
3	Sekampung	3 774	17 089	45,28
4	Marga Tiga	12 392	59 271	47,83
5	Sekampung Udik	14 727	82 221	55,83
6	Jabung	17 662	100 091	56,67
7	Pasir Sakti	400	2 285	57,12
8	Waway Karya	6 093	32 092	52,67
9	Marga Sekampung	23 397	133 363	57,00
10	Labuhan Maringgai	29	169	58,44
11	Mataram Baru	3 982	20 969	52,66
12	Bandar Sribhawono	36 122	205 173	56,80
13	Melinting	8 301	43 165	52,00
14	Gunung Pellindung	2 435	12 716	52,22
15	Way Jepara	3 118	18 396	59,00
16	Braja Selehah	225	1 294	57,50
17	Labuhan Ratu	4 317	24 952	57,80
18	Sukadana	4 020	23 272	57,89
19	Bumi Agung	3 664	20 885	57,00
20	Batanghari Nuban	2 967	16 615	56,00
21	Pekalongan	2 556	12 524	49,00
22	Raman Utara	3 047	13 712	45,00
23	Purbolinggo	2 328	13 270	57,00
24	Way Bungur	1 510	6 418	42,50
	Lampung Timur	164 940	904 147	54,09

Sumber/Source: Dinas Tanaman Pangan, Hortikultura dan Perkebunan Kabupaten Lampung Timur/*Food Crops, Horticulture and Estate Crops Department of Lampung Timur Regency*

Tabel 5.1.11 Luas Panen dan Produksi Kedelai Menurut Kecamatan di Kabupaten Lampung Timur, 2019  
*Table* 5.1.11 *Harvested Area and Production of Soybeans by Subdistrict in Lampung Timur Regency, 2019*

	Kecamatan <i>Subdistrict</i>	Luas Panen <i>Harvested Area</i> (hektar/ <i>hectare</i> )	Produksi <i>Production</i> (ton)	Produktivitas (kuintal/hektar) <i>Productivity</i> ( <i>quintal/hectare</i> )
	(1)	(2)	(3)	(4)
1	Metro Kibang	75	-	-
2	Batanghari	-	-	-
3	Sekampung	521	659	12,65
4	Marga Tiga	339	412	12,16
5	Sekampung Udik	-	-	-
6	Jabung	-	-	-
7	Pasir Sakti	-	-	-
8	Waway Karya	75	89	11,90
9	Marga Sekampung	-	-	-
10	Labuhan Meringgai	-	-	-
11	Mataram Baru	10	12	12,33
12	Bandar Sribhawono	66	84	12,80
13	Melinting	18	20	11,32
14	Gunung Pelindung	-	-	-
15	Way Jepara	75	91	12,11
16	Braja Selehah	-	-	-
17	Labuhan Ratu	-	-	-
18	Sukadana	-	-	-
19	Bumi Agung	50	63	12,60
20	Batanghari Nuban	-	-	-
21	Pekalongan	8	9	11,80
22	Raman Utara	43	49	11,48
23	Purbolinggo	-	-	-
24	Way Bungur	-	-	-
	Lampung Timur	1 280	1 490	13,46

Sumber/*Source*: Dinas Tanaman Pangan, Hortikultura dan Perkebunan Kabupaten Lampung Timur/*Food Crops, Horticulture and Estate Crops Department of Lampung Timur Regency*





Tabel 5.1.12 Luas Panen dan Produksi Kacang Tanah Menurut Kecamatan di Kabupaten Lampung Timur, 2019  
 Table Harvested Area and Production of Peanuts by Subdistrict in Lampung Timur Regency, 2019

Kecamatan Subdistrict	Luas Panen Harvested Area (hektar/hectare)	Produksi Production (ton)	Produktivitas (kuintal/hektar) Productivity (quintal/hectare)
(1)	(2)	(3)	(4)
1 Metro Kibang	-	-	-
2 Batanghari	15	19	12,40
3 Sekampung	15	-	-
4 Marga Tiga	100	128	12,80
5 Sekampung Udik	3	4	12,11
6 Jabung	13	16	12,00
7 Pasir Sakti	50	61	12,21
8 Waway Karya	96	122	12,76
9 Marga Sekampung	-	-	-
10 Labuhan Maringgai	29	35	11,90
11 Mataram Baru	-	-	-
12 Bandar Sribhawono	69	89	12,88
13 Melinting	2	2	12,34
14 Gunung Pelindung	-	-	-
15 Way Jepara	33	40	12,13
16 Braja Selehah	9	10	11,28
17 Labuhan Ratu	-	-	-
18 Sukadana	-	-	-
19 Bumi Agung	-	-	-
20 Batanghari Nuban	-	-	-
21 Pekalongan	30	37	12,21
22 Raman Utara	20	22	11,22
23 Purbolinggo	12	13	10,99
24 Way Bungur	2	2	11,21
Lampung Timur	498	600	11,28

Sumber/Source: Dinas Tanaman Pangan, Hortikultura dan Perkebunan Kabupaten Lampung Timur/ Food Crops, Horticulture and Estate Crops Department of Lampung Timur Regency

Tabel 5.1.13 Luas Panen dan Produksi Kacang Hijau Menurut Kecamatan di Kabupaten Lampung Timur, 2019  
*Table* Harvested Area and Production of Mung Beans by Subdistrict in Lampung Timur Regency, 2019

	Kecamatan <i>Subdistrict</i>	Luas Panen <i>Harvested Area</i> (hektar/ <i>hectare</i> )	Produksi <i>Production</i> (ton)	Produktivitas (kuintal/hektar) <i>Productivity</i> ( <i>quintal/hectare</i> )
	(1)	(2)	(3)	(4)
1	Metro Kibang	-	-	-
2	Batanghari	24	30	12,41
3	Sekampung	30	39	12,89
4	Marga Tiga	96	118	12,33
5	Sekampung Udik	5	6	12,22
6	Jabung	-	-	-
7	Pasir Sakti	-	-	-
8	Waway Karya	94	125	13,33
9	Marga Sekampung	-	-	-
10	Labuhan Maringgai	-	-	-
11	Mataram Baru	-	-	-
12	Bandar Sribhawono	7	9	12,80
13	Melinting	1	1	12,10
14	Gunung Pelindung	-	-	-
15	Way Jepara	20	24	12,08
16	Braja Selehah	-	-	-
17	Labuhan Ratu	-	-	-
18	Sukadana	-	-	-
19	Bumi Agung	12	16	13,41
20	Batanghari Nuban	-	-	-
21	Pekalongan	-	-	-
22	Raman Utara	-	-	-
23	Purbolinggo	6	8	13,01
24	Way Bungur	-	-	-
	Lampung Timur	271	376	12,66

Sumber/*Source*: Dinas Tanaman Pangan, Hortikultura dan Perkebunan Kabupaten Lampung Timur/*Food Crops, Horticulture and Estate Crops Department of Lampung Timur Regency*



Tabel 5.1.14 Luas Panen dan Produksi Ubi Kayu Menurut Kecamatan di Kabupaten Lampung Timur, 2019  
 Table Harvested Area and Production of Cassava by Subdistrict in Lampung Timur Regency, 2019

	Kecamatan Subdistrict	Luas Panen Harvested Area (hektar/hectare)	Produksi Production (ton)	Produktivitas (kuintal/hektar) Productivity (quintal/hectare)
	(1)	(2)	(3)	(4)
1	Metro Kibang	75	1 749	233,21
2	Batanghari	108	1 408	130,40
3	Sekampung	15	321	214,21
4	Marga Tiga	7 532	206 794	274,55
5	Sekampung Udik	1 677	39 918	238,03
6	Jabung	546	12 127	222,10
7	Pasir Sakti	90	1 798	199,82
8	Waway Karya	1 181	24 183	204,77
9	Marga Sekampung	194	4 093	211,00
10	Labuhan Maringgai	98	2 286	233,23
11	Mataram Baru	182	4 523	248,49
12	Bandar Sribhawono	950	12 932	136,13
13	Melinting	192	2 112	110,00
14	Gunung Pellindung	709	18 959	267,40
15	Way Jepara	1 542	32 830	212,90
16	Braja Selehah	60	1 341	223,50
17	Labuhan Ratu	552	11 666	211,34
18	Sukadana	6 910	181 322	262,40
19	Bumi Agung	2 270	41 927	184,70
20	Batanghari Nuban	1 315	35 342	268,76
21	Pekalongan	1 215	32 686	269,02
22	Raman Utara	855	22 933	268,22
23	Purbolinggo	546	14 158	259,30
24	Way Bungur	876	22 826	260,57
	Lampung Timur	29 690	730 232	222,67

Sumber/Source: Dinas Tanaman Pangan, Hortikultura dan Perkebunan Kabupaten Lampung Timur/Food Crops, Horticulture and Estate Crops Department of Lampung Timur Regency

Tabel 5.1.15 Luas Panen dan Produksi Ubi Jalar Menurut Kecamatan di Kabupaten Lampung Timur, 2019  
*Table Harvested Area and Production of Sweet Potatoes by Subdistrict in Lampung Timur Regency, 2019*

	Kecamatan <i>Subdistrict</i>	Luas Panen <i>Harvested Area</i> (hektar/ <i>hectare</i> )	Produksi <i>Production</i> (ton)	Produktivitas (kuintal/hektar) <i>Productivity</i> ( <i>quintal/hectare</i> )
	(1)	(2)	(3)	(4)
1	Metro Kibang	-	-	-
2	Batanghari	27	270	99,89
3	Sekampung	6	59	98,77
4	Marga Tiga	-	-	-
5	Sekampung Udik	5	50	100,08
6	Jabung	14	140	100,31
7	Pasir Sakti	10	100	100,13
8	Waway Karya	37	369	99,76
9	Marga Sekampung	-	-	-
10	Labuhan Maringgai	26	291	112,11
11	Mataram Baru	5	50	100,89
12	Bandar Sribhawono	-	-	-
13	Melinting	-	-	-
14	Gunung Pelindung	-	-	-
15	Way Jepara	7	70	99,95
16	Braja Selehah	14	133	95,01
17	Labuhan Ratu	-	-	-
18	Sukadana	-	-	-
19	Bumi Agung	8	80	100,12
20	Batanghari Nuban	-	-	-
21	Pekalongan	-	-	-
22	Raman Utara	-	-	-
23	Purbolinggo	17	175	103,12
24	Way Bungur	-	-	-
	Lampung Timur	176	1 788,99	100,85

Sumber/*Source*: Dinas Tanaman Pangan, Hortikultura dan Perkebunan Kabupaten Lampung Timur/*Food Crops, Horticulture and Estate Crops Department of Lampung Timur Regency*



5.2 HORTIKULTURA/HORTICULTURE

Tabel 5.2.1 Luas Panen Tanaman Sayuran Menurut Kecamatan dan Jenis Tanaman di Kabupaten Lampung Timur, 2018 dan 2019  
*Harvested Area of Vegetables by Subdistrict and Kind of Plant in Lampung Timur Regency, 2018 and 2019*

Kecamatan Subdistrict	Bawang Merah Shallot (ha/ha)		Cabai (Besar+Rawit) Chili (Big Chili+Cayenne Pepper) (ha/ha)	
	2018	2019	2018	2019
(1)	(2)	(3)	(4)	(5)
1 Metro Kibang	5	5	383	494
2 Batanghari	6	6	82	87
3 Sekampung	5	8	4	6
4 Marga Tiga	-	-	205	138
5 Sekampung Udik	2	-	56	42
6 Jabung	-	-	27	17
7 Pasir Sakti	3	-	8	25
8 Waway Karya	5	-	722	711
9 Marga Sekampung	-	-	13	29
10 Labuhan Maringgai	-	-	60	48
11 Mataram Baru	-	-	21	25
12 Bandar Sribhawono	-	-	94	145
13 Melinting	-	-	22	18
14 Gunung Pelindung	-	-	2	6
15 Way Jepara	-	-	30	14
16 Braja Selehah	-	-	39	30
17 Labuhan Ratu	-	-	6	12
18 Sukadana	-	-	15	14
19 Bumi Agung	-	-	3	86
20 Batanghari Nuban	-	-	1	0
21 Pekalongan	-	-	25	4
22 Raman Utara	-	-	15	13
23 Purbolinggo	-	-	46	55
24 Way Bungur	-	-	31	37
Lampung Timur	26	19	1910	2056

Lanjutan Tabel/*Continued Table* 5.2.1

	Kecamatan <i>Subdistrict</i>	Petsai/Sawi/ <i>Chinese Cabbage/Mustard Green (ha/ha)</i>		Tomat/ <i>Tomato (ha/ha)</i>	
		2018	2019	2018	2019
	(1)	(6)	(7)	(8)	(9)
1	Metro Kibang	-	-	10	33
2	Batanghari	-	-	4	-
3	Sekampung	-	-	-	-
4	Marga Tiga	-	-	124	74
5	Sekampung Udik	-	-	21	15
6	Jabung	-	-	23	9
7	Pasir Sakti	19	22	10	4
8	Waway Karya	-	-	3	-
9	Marga Sekampung	-	-	-	-
10	Labuhan Maringgai	47	36	25	24
11	Mataram Baru	-	-	5	9
12	Bandar Sribhawono	-	-	8	10
13	Melinting	-	-	-	-
14	Gunung Pelindung	-	-	-	-
15	Way Jepara	-	-	3	1
16	Braja Selebah	-	-	23	20
17	Labuhan Ratu	-	-	-	-
18	Sukadana	-	-	7	-
19	Bumi Agung	-	-	-	28
20	Batanghari Nuban	-	-	-	-
21	Pekalongan	70	30	5	-
22	Raman Utara	-	-	1	2
23	Purbolinggo	-	-	28	26
24	Way Bungur	-	-	6	4
	Lampung Timur	136	88	306	259



Lanjutan Tabel/Continued Table 5.2.1

Kecamatan Subdistrict	Jamur/Mushrooms (m <sup>2</sup> /m <sup>2</sup> )		Kacang Panjang Long Beans (ha/ha)		Terung/Eggplant (ha/ha)	
	2018	2019	2018	2019	2018	2019
(1)	(10)	(11)	(12)	(13)	(14)	(15)
1 Metro Kibang	-	-	-	37	27	38
2 Batanghari	690	621	24	17	20	19
3 Sekampung	-	-	8	7	5	2
4 Marga Tiga	-	-	144	114	121	95
5 Sekampung Udik	-	-	42	30	42	27
6 Jabung	-	-	31	21	18	7
7 Pasir Sakti	-	-	16	15	14	11
8 Waway Karya	-	-	4	-	4	5
9 Marga Sekampung	-	-	-	-	1	-
10 Labuhan Maringgai	-	-	31	39	34	32
11 Mataram Baru	72	13	2	10	7	11
12 Bandar Sribhawono	-	-	43	33	27	29
13 Melinting	-	-	12	7	10	7
14 Gunung Pelindung	-	-	2	3	3	7
15 Way Jepara	245	195	22	20	18	17
16 Braja Selebah	-	-	28	27	27	10
17 Labuhan Ratu	-	-	4	4	7	10
18 Sukadana	-	-	10	5	10	7
19 Bumi Agung	40	-	-	40	-	48
20 Batanghari Nuban	-	-	11	8	13	11
21 Pekalongan	2 600	250	21	1	9	19
22 Raman Utara	-	-	15	13	15	10
23 Purbolinggo	2 600	2 400	48	48	36	40
24 Way Bungur	-	-	9	9	10	10
<b>Lampung Timur</b>	<b>6 247</b>	<b>3 479</b>	<b>527</b>	<b>508</b>	<b>478</b>	<b>472</b>

Sumber/Source: BPS, Statistik Pertanian Hortikultura SPH/BPS-Statistics Indonesia, Agricultural Statistic for Horticulture SPH

Tabel 5.2.2 Produksi Tanaman Sayuran Menurut Kecamatan dan Jenis Tanaman di Kabupaten Lampung Timur, 2018 dan 2019  
*Table 5.2.2 Production of Vegetables by Subdistrict and Kind of Plants in Lampung Timur Regency, 2018 and 2019*

Kecamatan Subdistrict	Bawang Merah Shallot (kui/qui)		Cabai (Besar+Rawit) Chili (Big Chili+Cayenne Pepper) (kui/qui)	
	2018	2019	2018	2019
(1)	(2)	(3)	(4)	(5)
1 Metro Kibang	400	10	4 647	5 204
2 Batanghari	494	256	4 586	5 622
3 Sekampung	80	264	87	293
4 Marga Tiga	-	-	898	794
5 Sekampung Udik	4	-	1 019	1 093
6 Jabung	-	-	186	122
7 Pasir Sakti	7	-	337	120
8 Waway Karya	48	-	5 633	6 219
9 Marga Sekampung	-	-	552	336
10 Labuhan Maringgai	-	-	218	226
11 Mataram Baru	-	-	48	62
12 Bandar Sribhawono	-	-	9 784	1 744
13 Melinting	-	-	1 739	591
14 Gunung Pelindung	-	-	20	194
15 Way Jepara	-	-	541	284
16 Braja Selehah	-	-	169	674
17 Labuhan Ratu	-	-	14	34
18 Sukadana	-	-	66	66
19 Bumi Agung	-	-	6	2 498
20 Batanghari Nuban	-	-	14	-
21 Pekalongan	-	-	130	118
22 Raman Utara	-	-	136	603
23 Purbolinggo	-	-	394	388
24 Way Bungur	-	-	134	802
Lampung Timur	1 033	530	31 358	28 087





Lanjutan Tabel/Continued Table 5.2.2

Kecamatan Subdistrict	Petai/Sawi/Chinese Cabbage/Mustard Green e (kui/qui)		Tomat/Tomato (kui/qui)	
	2018	2019	2018	2019
(1)	(6)	(7)	(8)	(9)
1 Metro Kibang	-	-	757	2 613
2 Batanghari	-	-	20	-
3 Sekampung	-	-	-	-
4 Marga Tiga	-	-	262	194
5 Sekampung Udik	-	-	339	570
6 Jabung	-	-	40	21
7 Pasir Sakti	61	115	88	20
8 Waway Karya	-	-	198	-
9 Marga Sekampung	-	-	-	-
10 Labuhan Maringgai	47	36	44	43
11 Mataram Baru	-	-	7	11
12 Bandar Sribhawono	-	-	8	74
13 Melinting	-	-	-	-
14 Gunung Pelindung	-	-	-	-
15 Way Jepara	-	-	54	12
16 Braja Selebah	-	-	69	163
17 Labuhan Ratu	-	-	-	-
18 Sukadana	-	-	16	-
19 Bumi Agung	-	-	-	2 489
20 Batanghari Nuban	-	-	-	-
21 Pekalongan	342	3 466	33	-
22 Raman Utara	-	-	25	120
23 Purbolinggo	-	-	220	178
24 Way Bungur	-	-	14	174
Lampung Timur	450	3 617	2 194	6 682

Lanjutan Tabel/*Continued Table* 5.2.2

	Kecamatan <i>Subdistrict</i>	Jamur/ <i>Mushrooms</i> (kg/kg)		Kacang Panjang <i>Long Beans</i> (kui/qui)		Terung/ <i>Eggplant</i> (kui/qui)	
		2018	2019	2018	2019	2018	2019
	(1)	(10)	(11)	(12)	(13)	(14)	(15)
1	Metro Kibang	-	-	-	7 058	1 035	2 913
2	Batanghari	4 782	7 779	236	112	185	247
3	Sekampung	-	-	115	155	102	51
4	Marga Tiga	-	-	606	612	344	297
5	Sekampung Udik	-	-	1 174	1 075	1 375	1 423
6	Jabung	-	-	116	82	43	26
7	Pasir Sakti	-	-	122	257	224	90
8	Waway Karya	-	-	202	-	307	406
9	Marga Sekampung	-	-	-	-	3	-
10	Labuhan Maringgai	-	-	120	148	61	66
11	Mataram Baru	108	32	4	22	7	13
12	Bandar Sribhawono	-	-	4 998	318	6 718	192
13	Melinting	-	-	136	100	990	135
14	Gunung Pelindung	-	-	17	50	37	198
15	Way Jepara	1 248	714	403	312	571	572
16	Braja Selebih	-	-	92	362	90	304
17	Labuhan Ratu	-	-	10	12	9	14
18	Sukadana	-	-	44	20	25	18
19	Bumi Agung	60	-	-	1 742	-	3 957
20	Batanghari Nuban	-	-	83	78	138	107
21	Pekalongan	3 900	875	487	2	160	1 818
22	Raman Utara	-	-	186	370	335	690
23	Purbolinggo	7 200	6 000	429	264	251	267
24	Way Bungur	-	-	46	246	22	414
	Lampung Timur	17 298	15 400	9 626	13 397	13 032	14 218

Sumber/*Source*: BPS, Statistik Pertanian Hortikultura SPH/*BPS-Statistics Indonesia, Agricultural Statistic for Horticulture SPH*



Tabel 5.2.3 Luas Panen Tanaman Sayuran dan Buah-Buahan Semusim Menurut Jenis Tanaman di Kabupaten Lampung Timur, 2018 dan 2019  
*Harvested Area of Seasonal Vegetables and Fruits by Kind of Plant in Lampung Timur Regency, 2018 and 2019*

Jenis Tanaman <i>Kind of Plants</i>	Satuan <i>Unit</i>	2018	2019
(1)	(2)	(3)	(4)
<i>Sayuran/Vegetables</i>			
Bawang Daun/ <i>Scallion</i>	ha/ha	73	62
Bawang Merah/ <i>Shallots</i>	ha/ha	26	19
Bawang Putih/ <i>Garlic</i>	ha/ha	-	-
Bayam/ <i>Spinach</i>	ha/ha	254	290
Buncis/ <i>String Bean</i>	ha/ha	134	132
Cabai Besar/ <i>Chili/Big Chili</i>	ha/ha	1 584	1 715
Cabai Rawit/ <i>Chili/Cayenne Pepper</i>	ha/ha	326	341
Cabai (Besar + Rawit) <i>Chili (Big Chili + Cayenne Pepper)</i>	ha/ha	1 910	2 056
Jamur/ <i>Mushrooms</i>	m <sup>2</sup> /m <sup>2</sup>	6 247	3 479
Kacang Merah/ <i>Red Beans</i>	ha/ha	1	-
Kacang Panjang/ <i>Long Beans</i>	ha/ha	527	508
Kangkung/ <i>Water Spinach</i>	ha/ha	355	322
Kembang Kol/ <i>Cauliflower</i>	ha/ha	-	1
Kentang/ <i>Potato</i>	ha/ha	-	-
Ketimun/ <i>Cucumber</i>	ha/ha	395	359
Kubis/ <i>Cabbage</i>	ha/ha	-	-

Lanjutan Tabel/*Continued Table* 5.2.3

Jenis Tanaman <i>Kind of Plants</i>	Satuan <i>Unit</i>	2018	2019
(1)	(2)	(3)	(4)
<i>Sayuran/Vegetables</i>			
Labu Siam/ <i>Chayote</i>	ha/ha	11	18
Lobak/ <i>Radish</i>	ha/ha	-	-
Paprika/ <i>Bell Pepper</i>	ha/ha	3	4
Petsai/Sawi/ <i>Chinese Cabbage/Mustard Green</i>	ha/ha	136	88
Terung/ <i>Eggplant</i>	ha/ha	478	472
Tomat/ <i>Tomato</i>	ha/ha	306	259
Wortel/ <i>Carrot</i>	ha/ha	-	-
<i>Buah-Buahan/Fruits</i>			
Blewah/ <i>Blewah</i>	ha/ha	9	4
Melon/ <i>Melon</i>	ha/ha	6	24
Semangka/ <i>Water Melon</i>	ha/ha	225	235
Stroberi/ <i>Strawberry</i>	ha/ha	-	-

Sumber/*Source*: BPS, Statistik Pertanian Hortikultura SPH/BPS-*Statistics Indonesia, Agricultural Statistic for Horticulture SPH*



Tabel 5.2.4 Produksi Tanaman Sayuran dan Buah-Buahan  
 Table Semusim Menurut Jenis Tanaman di Kabupaten  
 Lampung Timur, 2018 dan 2019  
*Production of Seasonal Vegetables and Fruits by Kind of  
 Plant in Lampung Timur Regency, 2018 and 2019*

Jenis Tanaman <i>Kind of Plants</i>	Satuan <i>Unit</i>	2018	2019
(1)	(2)	(3)	(4)
<i>Sayuran/Vegetables</i>			
Bawang Daun/ <i>Scallion</i>	kui/ <i>qui</i>	391	1 729
Bawang Merah/ <i>Shallots</i>	kui/ <i>qui</i>	1 033	530
Bawang Putih/ <i>Garlic</i>	kui/ <i>qui</i>	-	-
Bayam/ <i>Spinach</i>	kui/ <i>qui</i>	1 672	4 336
Buncis/ <i>String Bean</i>	kui/ <i>qui</i>	459	2 618
Cabai Besar/ <i>Chili/Big Chili</i>	kui/ <i>qui</i>	23 921	23 036
Cabai Rawit/ <i>Chili/Cayenne Pepper</i>	kui/ <i>qui</i>	7 437	5 051
Cabai (Besar + Rawit) <i>Chili (Big Chili + Cayenne Pepper)</i>	kui/ <i>qui</i>	31 358	28 087
Jamur/ <i>Mushrooms</i>	kui/ <i>qui</i>	17 298	15 400
Kacang Merah/ <i>Red Beans</i>	kui/ <i>qui</i>	1	-
Kacang Panjang/ <i>Long Beans</i>	kui/ <i>qui</i>	9 626	13 397
Kangkung/ <i>Water Spinach</i>	kui/ <i>qui</i>	5 003	13 161
Kembang Kol/ <i>Cauliflower</i>	kui/ <i>qui</i>	-	2
Kentang/ <i>Potato</i>	kui/ <i>qui</i>	-	-
Ketimun/ <i>Cucumber</i>	kui/ <i>qui</i>	4 759	6 552
Kubis/ <i>Cabbage</i>	kui/ <i>qui</i>	-	-

Lanjutan Tabel/*Continued Table* 5.2.4

Jenis Tanaman <i>Kind of Plants</i>	Satuan <i>Unit</i>	2018	2019
(1)	(2)	(3)	(4)
<i>Sayuran/Vegetables</i>			
Labu Siam/ <i>Chayote</i>	kui/ <i>qui</i>	102	186
Lobak/ <i>Radish</i>	kui/ <i>qui</i>	-	-
Paprika/ <i>Bell Pepper</i>	kui/ <i>qui</i>	6	8
Petsai/Sawi <i>Chinese Cabbage/Mustard Green</i>	kui/ <i>qui</i>	450	3 617
Terung/ <i>Eggplant</i>	kui/ <i>qui</i>	13 032	14 218
Tomat/ <i>Tomato</i>	kui/ <i>qui</i>	2 194	6 682
Wortel/ <i>Carrot</i>	kui/ <i>qui</i>	-	-
<i>Buah-Buahan/Fruits</i>			
Blewah/ <i>Blewah</i>	kui/ <i>qui</i>	175	4
Melon/ <i>Melon</i>	kui/ <i>qui</i>	295	144
Semangka/ <i>Water Melon</i>	kui/ <i>qui</i>	6 997	10 312
Stroberi/ <i>Strawberry</i>	kui/ <i>qui</i>	-	-

Sumber/*Source*: BPS, Statistik Pertanian Hortikultura SPH/*BPS-Statistics Indonesia, Agricultural Statistic for Horticulture SPH*



Tabel 5.2.5 Luas Panen Tanaman Biofarmaka Menurut Kecamatan dan Jenis Tanaman di Kabupaten Lampung Timur, 2018 dan 2019  
*Harvested Area of Medicinal Plants by Subdistrict and Kind of Plant in Lampung Timur Regency, 2018 and 2019*

Kecamatan Subdistrict	Jahe/Ginger (m <sup>2</sup> /m <sup>2</sup> )		Laos/Lengkuas Galanga (m <sup>2</sup> /m <sup>2</sup> )	
	2018	2019	2018	2019
(1)	(2)	(3)	(4)	(5)
1 Metro Kibang	3 000	10 115	2 000	10 100
2 Batanghari	315	325	1 287	1 257
3 Sekampung	890	1 820	478	462
4 Marga Tiga	12 705	21 575	1 129	11 196
5 Sekampung Udik	1 381	1 238	1 132	1 208
6 Jabung	2 853	1 200	2 704	1 800
7 Pasir Sakti	26	20	26	20
8 Waway Karya	10 000	12 000	5 000	6 000
9 Marga Sekampung	9 331	11 432	2 141	2 141
10 Labuhan Maringgai	2 960	2 310	1 575	1 505
11 Mataram Baru	603	3	527	2
12 Bandar Sribhawono	27 950	27 000	-	-
13 Melinting	5 500	-	-	-
14 Gunung Pelindung	800	257	350	196
15 Way Jepara	2 500	4 050	-	3 000
16 Braja Selebah	18 500	10 500	7 000	3 450
17 Labuhan Ratu	650	275	9 400	330
18 Sukadana	-	-	-	-
19 Bumi Agung	-	8 000	-	3 900
20 Batanghari Nuban	-	-	-	-
21 Pekalongan	2 400	1 080	1 800	1 575
22 Raman Utara	-	5 000	-	2 750
23 Purbolinggo	1 400	1 950	1 300	1 650
24 Way Bungur	21 600	20 000	10 000	10 000
Lampung Timur	125 364	140 150	47 849	62 542

Lanjutan Tabel/*Continued Table* 5.2.5

	Kecamatan <i>Subdistrict</i>	Kencur/ <i>East Indian Galangal</i> (m <sup>2</sup> /m <sup>2</sup> )		Kunyit/ <i>Turmeric</i> (m <sup>2</sup> /m <sup>2</sup> )	
		2018	2019	2018	2019
	(1)	(6)	(7)	(8)	(9)
1	Metro Kibang	1 500	5 900	2 000	5 100
2	Batanghari	685	595	1 190	1 155
3	Sekampung	715	850	210	295
4	Marga Tiga	9 570	23 018	854	5 148
5	Sekampung Udik	754	782	546	547
6	Jabung	1 702	800	1 604	600
7	Pasir Sakti	16	12	16	16
8	Waway Karya	5 000	6 300	5 000	6 100
9	Marga Sekampung	4 942	5 493	4 729	5 784
10	Labuhan Maringgai	1 029	1 032	841	601
11	Mataram Baru	152	4	1 017	3
12	Bandar Sribhawono	9 400	9 400	11 400	11 400
13	Melinting	-	-	4 250	-
14	Gunung Pelindung	590	-	100	301
15	Way Jepara	-	2 500	-	1 450
16	Braja Selehah	21 800	13 300	8 550	8 300
17	Labuhan Ratu	-	315	10 530	15
18	Sukadana	-	-	-	-
19	Bumi Agung	-	7 500	-	4 700
20	Batanghari Nuban	-	-	-	-
21	Pekalongan	2 000	2 050	1 200	800
22	Raman Utara	-	6 500	-	3 700
23	Purbolinggo	1 100	1 100	1 500	1 900
24	Way Bungur	16 000	20 000	8 000	20 000
	Lampung Timur	76 955	107 451	63 537	77 915





Lanjutan Tabel/Continued Table 5.2.5

Kecamatan Subdistrict	Lempuyang <i>Zingiber Aromaticum</i> (m <sup>2</sup> /m <sup>2</sup> )		Mahkota Dewa <i>Phaleria Macrocarpa</i> (pohon/tree)	
	2018	2019	2018	2019
(1)	(10)	(11)	(12)	(13)
1 Metro Kibang	1 000	-	-	-
2 Batanghari	1 345	1 300	2 465	240
3 Sekampung	-	-	-	-
4 Marga Tiga	-	-	-	453
5 Sekampung Udik	392	390	384	350
6 Jabung	1 208	563	289	250
7 Pasir Sakti	20	16	-	-
8 Waway Karya	5 000	5 200	-	-
9 Marga Sekampung	5 792	6 927	-	-
10 Labuhan Maringgai	-	-	-	-
11 Mataram Baru	-	3	42	4
12 Bandar Sribhawono	-	-	-	-
13 Melinting	-	-	-	-
14 Gunung Pelindung	-	-	-	-
15 Way Jepara	-	-	-	-
16 Braja Sebah	4 630	5 000	200	-
17 Labuhan Ratu	-	-	-	575
18 Sukadana	-	-	-	-
19 Bumi Agung	-	1 950	-	-
20 Batanghari Nuban	-	-	-	-
21 Pekalongan	1 600	1 450	603	603
22 Raman Utara	-	2 800	-	-
23 Purbolinggo	-	-	-	-
24 Way Bungur	2 000	2 000	200	200
Lampung Timur	22 987	27 599	4 183	2 675

Sumber/Source: BPS, Statistik Pertanian Hortikultura SPH/BPS-Statistics Indonesia, Agricultural Statistic for Horticulture SPH

Tabel 5.2.6 Produksi Tanaman Biofarmaka Menurut Kecamatan dan Jenis Tanaman di Kabupaten Lampung Timur, 2018 dan 2019  
*Production of Medicinal Plants by Subdistrict and Kind of Plant in Lampung Timur Regency, 2018 and 2019*

Kecamatan Subdistrict	Jahe/Ginger (kg/kg)		Laos/Lengkuas Galanga (kg/kg)	
	2018	2019	2018	2019
(1)	(2)	(3)	(4)	(5)
1 Metro Kibang	720	5 800	720	30 000
2 Batanghari	2 651	2 676	14 033	13 572
3 Sekampung	1 158	2 098	500	1 011
4 Marga Tiga	3 050	8 736	507	6 824
5 Sekampung Udik	1 174	1 269	1 684	5 791
6 Jabung	996	336	1 148	1 296
7 Pasir Sakti	140	75	162	75
8 Waway Karya	26 500	2 880	6 000	2 160
9 Marga Sekampung	4 902	9 821	1 773	10 874
10 Labuhan Maringgai	1 194	2 130	850	1 743
11 Mataram Baru	146	8	191	4
12 Bandar Sribhawono	12 948	6 480	-	-
13 Melinting	1 320	-	-	-
14 Gunung Pelindung	4 000	545	1 750	178
15 Way Jepara	600	972	-	1 080
16 Braja Selehah	17 480	13 300	7 792	6 004
17 Labuhan Ratu	242	158	3 384	500
18 Sukadana	-	-	-	-
19 Bumi Agung	-	4 830	-	5 602
20 Batanghari Nuban	-	-	-	-
21 Pekalongan	2 271	998	1 296	1 337
22 Raman Utara	-	1 200	-	990
23 Purbolinggo	792	1 509	878	1 329
24 Way Bungur	5 184	10 400	3 600	4 800
Lampung Timur	87 468	76 221	46 268	95 170



Lanjutan Tabel/*Continued Table* 5.2.6

Kecamatan Subdistrict	Kencur/ <i>East Indian Galangal</i> (kg/kg)		Kunyit/ <i>Turmeric</i> (kg/kg)	
	2018	2019	2018	2019
(1)	(6)	(7)	(8)	(9)
1 Metro Kibang	510	6 000	860	3 700
2 Batanghari	7 751	9 124	9 501	9 088
3 Sekampung	735	772	194	747
4 Marga Tiga	3 254	13 548	368	4 021
5 Sekampung Udik	864	1 610	797	1 310
6 Jabung	723	476	853	474
7 Pasir Sakti	60	33	52	33
8 Waway Karya	7 400	2 142	5 600	2 623
9 Marga Sekampung	3 569	6 937	5 703	8 825
10 Labuhan Maringgai	535	1 044	597	772
11 Mataram Baru	53	5	439	8
12 Bandar Sribhawono	3 196	3 196	4 902	4 902
13 Melinting	-	-	1 828	-
14 Gunung Pelindung	838	-	200	669
15 Way Jepara	-	850	-	624
16 Braja Selehah	21 920	19 050	8 861	16 951
17 Labuhan Ratu	-	126	4 528	7
18 Sukadana	-	-	-	-
19 Bumi Agung	-	10 585	-	6 615
20 Batanghari Nuban	-	-	-	-
21 Pekalongan	1 360	1 782	1 032	693
22 Raman Utara	-	2 210	-	1 591
23 Purbolinggo	1 721	835	989	6 108
24 Way Bungur	5 440	10 900	3 440	11 800
Lampung Timur	59 929	91 225	50 744	81 561

Lanjutan Tabel/*Continued Table* 5.2.6

	Kecamatan <i>Subdistrict</i>	Lempuyang <i>Zingiber Aromaticum</i> (kg/kg)		Mahkota Dewa <i>Phaleria Macrocarpa</i> (kg/kg)	
		2018	2019	2018	2019
	(1)	(10)	(11)	(12)	(13)
1	Metro Kibang	610	-	-	-
2	Batanghari	7 031	6 530	117 912	10 920
3	Sekampung	-	-	-	-
4	Marga Tiga	-	-	-	16 308
5	Sekampung Udik	847	1 096	16 512	14 268
6	Jabung	876	588	4 320	6 000
7	Pasir Sakti	67	33	-	-
8	Waway Karya	5 700	3 721	-	-
9	Marga Sekampung	11 625	15 055	-	-
10	Labuhan Maringgai	-	-	-	-
11	Mataram Baru	-	4	504	72
12	Bandar Sribhawono	-	-	-	-
13	Melinting	-	-	-	-
14	Gunung Pelindung	-	-	-	-
15	Way Jepara	-	-	-	-
16	Braja Selehah	6 521	6 980	4 800	-
17	Labuhan Ratu	-	-	-	6 900
18	Sukadana	-	-	-	-
19	Bumi Agung	-	1 873	-	-
20	Batanghari Nuban	-	-	-	-
21	Pekalongan	976	1 981	14 472	14 472
22	Raman Utara	-	1 708	-	-
23	Purbolinggo	-	-	-	-
24	Way Bungur	1 220	1 360	2 400	2 400
	Lampung Timur	35 473	40 929	160 920	71 340

Sumber/*Source*: BPS, Statistik Pertanian Hortikultura SPH/BPS-Statistics Indonesia, Agricultural Statistic for Horticulture SPH



Tabel 5.2.7 Luas Panen Tanaman Biofarmaka Menurut Jenis Tanaman di Kabupaten Lampung Timur, 2018 dan 2019  
*Harvested Area of Medicinal Plants by Kind of Plant in Lampung Timur Regency, 2018 and 2019*

Jenis Tanaman <i>Kind of Plants</i>	Satuan Unit	2018	2019
(1)	(2)	(3)	(4)
Dlingo/Dringo/ <i>Calamus</i>	m <sup>2</sup> /m <sup>2</sup>	2 209	3 004
Jahe/Ginger	m <sup>2</sup> /m <sup>2</sup>	125 364	140 150
Kapulaga/ <i>Java Cardamon</i>	m <sup>2</sup> /m <sup>2</sup>	3 186	4 514
Keji Beling/ <i>Verbenaceae</i>	m <sup>2</sup> /m <sup>2</sup>	2 704	1 017
Kencur/ <i>East Indian Galangal</i>	m <sup>2</sup> /m <sup>2</sup>	76 955	107 451
Kunyit/ <i>Turmeric</i>	m <sup>2</sup> /m <sup>2</sup>	63 537	77 915
Laos/Lengkuas/ <i>Galanga</i>	m <sup>2</sup> /m <sup>2</sup>	47 849	62 542
Lempuyang/ <i>Zingiber Aromaticum</i>	m <sup>2</sup> /m <sup>2</sup>	22 987	27 599
Lidah Buaya/ <i>Aloevera</i>	m <sup>2</sup> /m <sup>2</sup>	1 707	3 947
Mahkota Dewa/ <i>Phaleria Macrocarpa</i>	pohon/ <i>tree</i>	4 183	2 675
Mengkudu/Pace/ <i>Indian Mulberry</i>	pohon/ <i>tree</i>	2 355	3 624
Sambiloto/ <i>King of Bitter</i>	m <sup>2</sup> /m <sup>2</sup>	2 475	2 553
Temuireng/ <i>Black Turmeric</i>	m <sup>2</sup> /m <sup>2</sup>	6 571	10 160
Temukunci/ <i>Chinese Keys</i>	m <sup>2</sup> /m <sup>2</sup>	4 712	3 886
Temulawak/ <i>Java Turmeric</i>	m <sup>2</sup> /m <sup>2</sup>	22 649	25 035

Sumber/Source: BPS, Statistik Pertanian Hortikultura SPH/BPS-Statistics Indonesia, Agricultural Statistic for Horticulture SPH

Tabel 5.2.8 Produksi Tanaman Biofarmaka Menurut Jenis Tanaman di Kabupaten Lampung Timur, 2018 dan 2019  
*Table* Production of Medicinal Plants by Kind of Plant in Lampung Timur Regency, 2018 dan 2019

Jenis Tanaman <i>Kind of Plants</i>	Satuan <i>Unit</i>	2018	2019
(1)	(2)	(3)	(4)
Dlingo/Dringo/ <i>Calamus</i>	kg/kg	2 520	3 444
Jahe/Ginger	kg/kg	87 468	76 221
Kapulaga/ <i>Java Cardamon</i>	kg/kg	3 218	5 368
Keji Beling/ <i>Verbenaceae</i>	kg/kg	2 970	1 799
Kencur/ <i>East Indian Galangal</i>	kg/kg	59 929	91 225
Kunyit/ <i>Turmeric</i>	kg/kg	50 744	81 561
Laos/Lengkuas/ <i>Galanga</i>	kg/kg	46 268	95 170
Lempuyang/ <i>Zingiber Aromaticum</i>	kg/kg	35 473	40 929
Lidah Buaya/ <i>Aloevera</i>	kg/kg	2 336	4 440
Mahkota Dewa/ <i>Phaleria Macrocarpa</i>	kg/kg	160 920	71 340
Mengkudu/Pace/ <i>Indian Mulberry</i>	kg/kg	3 866	8 024
Sambiloto/ <i>King of Bitter</i>	kg/kg	2 204	3 120
Temuireng/ <i>Black Turmeric</i>	kg/kg	6 645	11 492
Temukunci/ <i>Chinese Keys</i>	kg/kg	4 779	5 776
Temulawak/ <i>Java Turmeric</i>	kg/kg	24 425	29 626

Sumber/Source: BPS, Statistik Pertanian Hortikultura SPH/BPS-Statistics Indonesia, Agricultural Statistic for Horticulture SPH



Tabel 5.2.9 Luas Panen Tanaman Hias Menurut Kecamatan dan Jenis Tanaman di Kabupaten Lampung Timur, 2018 dan 2019  
*Table 5.2.9 Harvested Area of Ornamental Plants by Subdistrict and Kind of Plant in Lampung Timur Regency, 2018 and 2019*

Kecamatan Subdistrict	Anggrek/ <i>Orchid</i> (m <sup>2</sup> /m <sup>2</sup> )		Krisan/ <i>Chrysantemum</i> (m <sup>2</sup> /m <sup>2</sup> )	
	2018	2019	2018	2019
(1)	(2)	(3)	(4)	(5)
1 Metro Kibang	-	-	-	-
2 Batanghari	2 059	2 014	-	-
3 Sekampung	1 527	1 175	-	-
4 Marga Tiga	-	-	-	-
5 Sekampung Udik	-	-	-	-
6 Jabung	-	-	-	-
7 Pasir Sakti	12	13	-	-
8 Waway Karya	-	-	-	-
9 Marga Sekampung	-	-	-	-
10 Labuhan Maringgai	-	-	-	-
11 Mataram Baru	1	3	-	-
12 Bandar Sribhawono	-	-	-	-
13 Melinting	-	-	-	-
14 Gunung Pelindung	-	70	-	-
15 Way Jepara	-	-	-	-
16 Braja Selebah	-	-	-	-
17 Labuhan Ratu	-	-	-	-
18 Sukadana	-	-	-	-
19 Bumi Agung	-	-	-	-
20 Batanghari Nuban	-	-	-	-
21 Pekalongan	1 950	1 450	245	195
22 Raman Utara	-	-	-	-
23 Purbolinggo	-	-	-	-
24 Way Bungur	-	-	-	-
Lampung Timur	5 549	4 725	245	195

Lanjutan Tabel/Continued Table 5.2.9

	Kecamatan Subdistrict	Mawar/Rose (m <sup>2</sup> /m <sup>2</sup> )		Sedap Malam/Tuberose (m <sup>2</sup> /m <sup>2</sup> )	
		2018	2019	2018	2019
	(1)	(6)	(7)	(8)	(9)
1	Metro Kibang	-	-	-	-
2	Batanghari	905	903	147	140
3	Sekampung	515	325	-	-
4	Marga Tiga	-	-	-	-
5	Sekampung Udik	-	-	-	-
6	Jabung	-	-	-	-
7	Pasir Sakti	12	13	-	-
8	Waway Karya	-	-	-	-
9	Marga Sekampung	-	-	-	-
10	Labuhan Maringgai	-	-	-	-
11	Mataram Baru	18	3	-	2
12	Bandar Sribhawono	-	-	-	-
13	Melinting	-	-	-	-
14	Gunung Pelindung	-	189	-	-
15	Way Jepara	-	-	-	-
16	Braja Selebah	-	-	-	-
17	Labuhan Ratu	-	-	-	-
18	Sukadana	-	-	-	-
19	Bumi Agung	-	-	-	-
20	Batanghari Nuban	-	-	-	-
21	Pekalongan	400	375	130	105
22	Raman Utara	-	-	-	-
23	Purbolinggo	-	-	-	-
24	Way Bungur	-	-	-	-
	Lampung Timur	1 850	1 808	277	247





Lanjutan Tabel/Continued Table 5.2.9

Kecamatan Subdistrict	Anthurium Bunga <i>Flamingo Lily Flower</i> (m <sup>2</sup> /m <sup>2</sup> )		Anthurium Daun <i>Anthurium</i> (m <sup>2</sup> /m <sup>2</sup> )	
	2018	2019	2018	2019
(1)	(10)	(11)	(12)	(13)
1 Metro Kibang	-	-	-	-
2 Batanghari	170	165	220	196
3 Sekampung	2 102	1 562	1 695	-
4 Marga Tiga	-	-	-	-
5 Sekampung Udik	-	-	-	-
6 Jabung	-	-	-	-
7 Pasir Sakti	-	-	12	13
8 Waway Karya	-	-	-	-
9 Marga Sekampung	-	-	-	-
10 Labuhan Maringgai	-	-	-	-
11 Mataram Baru	1	1	1	1
12 Bandar Sribhawono	-	-	-	-
13 Melinting	-	-	-	-
14 Gunung Pelindung	-	-	28	-
15 Way Jepara	-	-	-	-
16 Braja Selebah	-	-	-	-
17 Labuhan Ratu	-	-	-	-
18 Sukadana	-	-	-	-
19 Bumi Agung	-	-	-	-
20 Batanghari Nuban	-	-	-	-
21 Pekalongan	2 913	750	1 025	85
22 Raman Utara	-	-	-	-
23 Purbolinggo	-	-	-	-
24 Way Bungur	-	-	-	-
Lampung Timur	5 186	2 478	2 981	295

Lanjutan Tabel/Continued Table 5.2.9

	Kecamatan Subdistrict	Kamboja Jepang/ <i>Adenium</i> (m <sup>2</sup> /m <sup>2</sup> )		Melati/ <i>Jasmine</i> (m <sup>2</sup> /m <sup>2</sup> )	
		2018	2019	2018	2019
	(1)	(14)	(15)	(16)	(17)
1	Metro Kibang	-	-	-	-
2	Batanghari	9 965	9 410	847	827
3	Sekampung	1 915	-	831	821
4	Marga Tiga	-	-	-	-
5	Sekampung Udik	-	-	-	-
6	Jabung	-	-	-	-
7	Pasir Sakti	14	15	-	-
8	Waway Karya	-	-	-	-
9	Marga Sekampung	-	-	-	-
10	Labuhan Maringgai	-	-	-	-
11	Mataram Baru	-	3	1	1
12	Bandar Sribhawono	-	-	-	-
13	Melinting	-	-	-	-
14	Gunung Pelindung	-	-	-	-
15	Way Jepara	-	-	-	-
16	Braja Selebah	-	-	-	-
17	Labuhan Ratu	-	-	-	-
18	Sukadana	-	-	-	-
19	Bumi Agung	-	-	-	-
20	Batanghari Nuban	-	-	-	-
21	Pekalongan	720	475	269	279
22	Raman Utara	-	-	-	-
23	Purbolinggo	-	-	-	-
24	Way Bungur	-	-	-	-
	Lampung Timur	12 614	9 903	1 948	1 928

Sumber/Source: BPS, Statistik Pertanian Hortikultura SPH/BPS-Statistics Indonesia, Agricultural Statistic for Horticulture SPH



Tabel 5.2.10 Produksi Tanaman Hias Menurut Kecamatan dan Jenis Tanaman di Kabupaten Lampung Timur, 2018 dan 2019  
*Table Production of Ornamental Plants by Subdistrict and Kind of Plant in Lampung Timur Regency, 2018 and 2019*

	Kecamatan Subdistrict	Anggrek/ <i>Orchid</i> (tangkai/ <i>stalks</i> )		Krisan/ <i>Chrysantemum</i> (tangkai/ <i>stalks</i> )	
		2018	2019	2018	2019
	(1)	(2)	(3)	(4)	(5)
1	Metro Kibang	-	-	-	-
2	Batanghari	10 440	9 931	-	-
3	Sekampung	1 527	4 100	-	-
4	Marga Tiga	-	-	-	-
5	Sekampung Udik	-	-	-	-
6	Jabung	-	-	-	-
7	Pasir Sakti	48	33	-	-
8	Waway Karya	-	-	-	-
9	Marga Sekampung	-	-	-	-
10	Labuhan Maringgai	-	-	-	-
11	Mataram Baru	1	3	-	-
12	Bandar Sribhawono	-	-	-	-
13	Melinting	-	-	-	-
14	Gunung Pelindung	-	70	-	-
15	Way Jepara	-	-	-	-
16	Braja Selehah	-	-	-	-
17	Labuhan Ratu	-	-	-	-
18	Sukadana	-	-	-	-
19	Bumi Agung	-	-	-	-
20	Batanghari Nuban	-	-	-	-
21	Pekalongan	5 783	1 550	735	225
22	Raman Utara	-	-	-	-
23	Purbolinggo	-	-	-	-
24	Way Bungur	-	-	-	-
	Lampung Timur	17 799	15 687	735	225

Lanjutan Tabel/*Continued Table* 5.2.10

	Kecamatan Subdistrict	Mawar/Rose (tangkai/stalks)		Sedap Malam/Tuberose (tangkai/stalks)	
		2018	2019	2018	2019
	(1)	(6)	(7)	(8)	(9)
1	Metro Kibang	-	-	-	-
2	Batanghari	7 240	7 210	585	555
3	Sekampung	515	1 030	-	-
4	Marga Tiga	-	-	-	-
5	Sekampung Udik	-	-	-	-
6	Jabung	-	-	-	-
7	Pasir Sakti	48	33	-	-
8	Waway Karya	-	-	-	-
9	Marga Sekampung	-	-	-	-
10	Labuhan Maringgai	-	-	-	-
11	Mataram Baru	18	5	-	2
12	Bandar Sribhawono	-	-	-	-
13	Melinting	-	-	-	-
14	Gunung Pelindung	-	189	-	-
15	Way Jepara	-	-	-	-
16	Braja Selebah	-	-	-	-
17	Labuhan Ratu	-	-	-	-
18	Sukadana	-	-	-	-
19	Bumi Agung	-	-	-	-
20	Batanghari Nuban	-	-	-	-
21	Pekalongan	1 185	375	365	105
22	Raman Utara	-	-	-	-
23	Purbolinggo	-	-	-	-
24	Way Bungur	-	-	-	-
	Lampung Timur	9 006	8 842	950	662



Lanjutan Tabel/Continued Table 5.2.10

Kecamatan Subdistrict	Anthurium Bunga <i>Flamingo Lily Flower</i> (tangkai/stalks)		Anthurium Daun <i>Anthurium</i> (pohon/tree)	
	2018	2019	2018	2019
(1)	(10)	(11)	(12)	(13)
1 Metro Kibang	-	-	-	-
2 Batanghari	789	4 715	1 728	1 290
3 Sekampung	2 102	5 936	1 695	-
4 Marga Tiga	-	-	-	-
5 Sekampung Udik	-	-	-	-
6 Jabung	-	-	-	-
7 Pasir Sakti	-	-	48	33
8 Waway Karya	-	-	-	-
9 Marga Sekampung	-	-	-	-
10 Labuhan Maringgai	-	-	-	-
11 Mataram Baru	1	1	1	1
12 Bandar Sribhawono	-	-	-	-
13 Melinting	-	-	-	-
14 Gunung Pelindung	-	-	28	-
15 Way Jepara	-	-	-	-
16 Braja Selebah	-	-	-	-
17 Labuhan Ratu	-	-	-	-
18 Sukadana	-	-	-	-
19 Bumi Agung	-	-	-	-
20 Batanghari Nuban	-	-	-	-
21 Pekalongan	7 895	700	1 275	85
22 Raman Utara	-	-	-	-
23 Purbolinggo	-	-	-	-
24 Way Bungur	-	-	-	-
Lampung Timur	10 787	11 352	4 775	1 409

Lanjutan Tabel/*Continued Table* 5.2.10

	Kecamatan <i>Subdistrict</i>	Kamboja Jepang/ <i>Adenium</i> (pohon/ <i>tree</i> )		Melati/ <i>Jasmine</i> (kg/kg)	
		2018	2019	2018	2019
	(1)	(14)	(15)	(16)	(17)
1	Metro Kibang	-	-	-	-
2	Batanghari	38 605	37 075	5 364	5 287
3	Sekampung	1 915	-	93	1 198
4	Marga Tiga	-	-	-	-
5	Sekampung Udik	-	-	-	-
6	Jabung	-	-	-	-
7	Pasir Sakti	50	35	-	-
8	Waway Karya	-	-	-	-
9	Marga Sekampung	-	-	-	-
10	Labuhan Maringgai	-	-	-	-
11	Mataram Baru	-	3	1	1
12	Bandar Sribhawono	-	-	-	-
13	Melinting	-	-	-	-
14	Gunung Pelindung	-	-	-	-
15	Way Jepara	-	-	-	-
16	Braja Selebah	-	-	-	-
17	Labuhan Ratu	-	-	-	-
18	Sukadana	-	-	-	-
19	Bumi Agung	-	-	-	-
20	Batanghari Nuban	-	-	-	-
21	Pekalongan	1 524	475	757	275
22	Raman Utara	-	-	-	-
23	Purbolinggo	-	-	-	-
24	Way Bungur	-	-	-	-
	Lampung Timur	42 094	37 588	6 215	6 761

Sumber/*Source*: BPS, Statistik Pertanian Hortikultura SPH/ *BPS-Statistics Indonesia, Agricultural Statistic for Horticulture SPH*



Tabel 5.2.11 Luas Panen Tanaman Hias Menurut Jenis Tanaman di Kabupaten Lampung Timur, 2018 dan 2019  
 Table Harvested Area of Ornamental Plants by Kind of Plant in Lampung Timur Regency, 2018 and 2019

Jenis Tanaman <i>Kind of Plants</i>	Satuan <i>Unit</i>	2018	2019
(1)	(2)	(3)	(4)
Anggrek/ <i>Orchid</i>	m <sup>2</sup> /m <sup>2</sup>	5 549	4 725
Anthurium Bunga <i>Flamingo Lily Flower</i>	m <sup>2</sup> /m <sup>2</sup>	5 186	2 478
Anthurium Daun/ <i>Laceleaf</i>	m <sup>2</sup> /m <sup>2</sup>	2 981	295
Anyelir/ <i>Carnation</i>	m <sup>2</sup> /m <sup>2</sup>	104	101
Balaceng/ <i>Dieffenbacia</i>	m <sup>2</sup> /m <sup>2</sup>	-	-
Dracaena/ <i>Dracaena</i>	m <sup>2</sup> /m <sup>2</sup>	185	135
Euphorbia/ <i>Spurges</i>	m <sup>2</sup> /m <sup>2</sup>	1 108	343
Gladiol/ <i>Gladiol</i>	m <sup>2</sup> /m <sup>2</sup>	319	125
Hanjuang/ <i>Cordyline</i>	m <sup>2</sup> /m <sup>2</sup>	-	-
Herbras/ <i>Gerbera</i>	m <sup>2</sup> /m <sup>2</sup>	1 013	710
Kamboja Jepang/ <i>Adenium</i>	m <sup>2</sup> /m <sup>2</sup>	12 614	9 903
Keladi Hias/ <i>Caladium</i>	m <sup>2</sup> /m <sup>2</sup>	84	86
Krisan/ <i>Chrysantemum</i>	m <sup>2</sup> /m <sup>2</sup>	245	195

Lanjutan Tabel/*Continued Table* 5.2.11

Jenis Tanaman <i>Kind of Plants</i>	Satuan <i>Unit</i>	2018	2019
(1)	(2)	(3)	(4)
Mawar/ <i>Rose</i>	m <sup>2</sup> /m <sup>2</sup>	1 850	1 808
Melati/ <i>Jasmine</i>	m <sup>2</sup> /m <sup>2</sup>	1 948	1 928
Monstera/ <i>Swiss cheese plant</i>	m <sup>2</sup> /m <sup>2</sup>	-	2
Pakis/ <i>Fern</i>	m <sup>2</sup> /m <sup>2</sup>	1	36
Palem/ <i>Palm</i>	pohon/ <i>tree</i>	882	807
Pedang-pedangan/ <i>Sansevieria</i>	m <sup>2</sup> /m <sup>2</sup>	137	14
Philodendron/ <i>Philodendron</i>	m <sup>2</sup> /m <sup>2</sup>	-	16
Pisang-pisangan/ <i>Heliconia</i>	m <sup>2</sup> /m <sup>2</sup>	212	200
Sedap Malam/ <i>Tuberose</i>	m <sup>2</sup> /m <sup>2</sup>	277	247
Soka/ <i>Ixora</i>	m <sup>2</sup> /m <sup>2</sup>	250	218
Sri Rejeki/ <i>Aglaonema</i>	m <sup>2</sup> /m <sup>2</sup>	1 139	748

Sumber/*Source*: BPS, Statistik Pertanian Hortikultura SPH/*BPS-Statistics Indonesia, Agricultural Statistic for Horticulture SPH*





Tabel 5.2.12 Produksi Tanaman Hias Menurut Jenis Tanaman di Kabupaten Lampung Timur, 2018 dan 2019  
 Table Production of Ornamental Plants by Kind of Plant in Lampung Timur Regency, 2018 dan 2019

Jenis Tanaman <i>Kind of Plants</i>	Satuan <i>Unit</i>	2018	2019
(1)	(2)	(3)	(4)
Anggrek/ <i>Orchid</i>	tangkai/ <i>stalks</i>	17 799	15 687
Anthurium Bunga <i>Flamingo Lily Flower</i>	tangkai/ <i>stalks</i>	10 787	11 352
Anthurium Daun/ <i>Laceleaf</i>	pohon/ <i>tree</i>	4 775	1 409
Anyelir/ <i>Carnation</i>	tangkai/ <i>stalks</i>	812	790
Balaceng/ <i>Dieffenbacia</i>	pohon/ <i>tree</i>	-	-
Dracaena/ <i>Dracaena</i>	pohon/ <i>tree</i>	555	135
Euphorbia/ <i>Spurges</i>	pohon/ <i>tree</i>	2 046	819
Gladiol/ <i>Gladiol</i>	tangkai/ <i>stalks</i>	719	150
Hanjuang/ <i>Cordyline</i>	pohon/ <i>tree</i>	-	-
Herbras/ <i>Gerbera</i>	tangkai/ <i>stalks</i>	1 413	1 455
Kamboja Jepang/ <i>Adenium</i>	pohon/ <i>tree</i>	42 094	37 588
Keladi Hias/ <i>Caladium</i>	pohon/ <i>tree</i>	264	106
Krisan/ <i>Chrysantemum</i>	tangkai/ <i>stalks</i>	735	225

Lanjutan Tabel/*Continued Table* 5.2.12

Jenis Tanaman <i>Kind of Plants</i>	Satuan <i>Unit</i>	2018	2019
(1)	(2)	(3)	(4)
Mawar/ <i>Rose</i>	tangkai/ <i>stalks</i>	9 006	8 842
Melati/ <i>Jasmine</i>	Kg/ <i>kgs</i>	6 215	6 761
Monstera/ <i>Swiss cheese plant</i>	pohon/ <i>tree</i>	-	2
Pakis/ <i>Fern</i>	pohon/ <i>tree</i>	1	36
Palem/ <i>Palm</i>	pohon/ <i>tree</i>	1 429	1 007
Pedang-pedangan/ <i>Sansevieria</i>	rumpun/ <i>clumps</i>	173	34
Philodendron/ <i>Philodendron</i>	pohon/ <i>tree</i>	-	16
Pisang-pisangan/ <i>Heliconia</i>	tangkai/ <i>stalks</i>	513	200
Sedap Malam/ <i>Tuberose</i>	tangkai/ <i>stalks</i>	950	662
Soka/ <i>Ixora</i>	pohon/ <i>tree</i>	686	218
Sri Rejeki/ <i>Aglaonema</i>	pohon/ <i>tree</i>	2 148	1 482

Sumber/*Source*: BPS, Statistik Pertanian Hortikultura SPH/*BPS-Statistics Indonesia, Agricultural Statistic for Horticulture SPH*



Tabel 5.2.13 Produksi Buah-Buahan Menurut Kecamatan dan Jenis Tanaman di Kabupaten Lampung Timur (kuintal), 2018 and 2019  
*Production of Fruits by Subdistrict and Kind of Plant in Lampung Timur Regency (quintal), 2018 and 2019*

Kecamatan Subdistrict	Mangga Mango		Durian Durian		Jeruk (Besar+Siam/Kepron) Orange (Pomelo+Tangerine)	
	2018	2019	2018	2019	2018	2019
(1)	(2)	(3)	(4)	(5)	(6)	(7)
1 Metro Kibang	628	222	519	495	10	105
2 Batanghari	27	104	207	94	659	998
3 Sekampung	306	826	73	56	-	-
4 Marga Tiga	5 220	5 214	2 726	2 030	491	502
5 Sekampung Udik	69	181	118	365	27 860	29 108
6 Jabung	1 529	4 287	544	4 279	264	-
7 Pasir Sakti	1 298	1 152	-	-	-	-
8 Waway Karya	-	-	-	-	2 028	3 570
9 Marga Sekampung	63	25	2 947	-	-	-
10 Labuhan Maringgai	659	451	262	496	2 172	2 531
11 Mataram Baru	2	60	-	505	-	550
12 Bandar Sribhawono	407	18	2 164	888	2 037	1 230
13 Melinting	-	203	3 917	-	-	-
14 Gunung Pelindung	1 052	275	1 748	2 112	-	-
15 Way Jepara	1 039	1 430	18 406	5 025	1 496	7 235
16 Braja Selehah	300	450	10	5	291	1 639
17 Labuhan Ratu	853	-	-	190	1 490	2 510
18 Sukadana	176	237	63	47	-	18
19 Bumi Agung	-	468	-	216	-	51
20 Batanghari Nuban	240	-	-	-	24	-
21 Pekalongan	456	860	-	-	548	84
22 Raman Utara	1 800	434	35	-	-	-
23 Purbolinggo	652	740	3	2	27	22
24 Way Bungur	260	396	28	150	10	176
Lampung Timur	17 036	18 033	33 770	16 955	39 407	50 329

Lanjutan Tabel/*Continued Table* 5.2.13

	Kecamatan <i>Subdistrict</i>	Pisang <i>Banana</i>		Pepaya <i>Papaya</i>		Salak <i>Snakefruit</i>	
		2018 (8)	2019 (9)	2018 (10)	2019 (11)	2018 (12)	2019 (13)
1	Metro Kibang	210	431	-	25	28	28
2	Batanghari	34 107	44 421	1 239	838	173	200
3	Sekampung	2 026	1 649	216	718	36	213
4	Marga Tiga	22 760	25 226	6 016	4 316	-	130
5	Sekampung Udik	12 916	19 224	13 560	47 917	46	209
6	Jabung	15 157	14 465	68 617	134 835	9	14
7	Pasir Sakti	320	240	-	-	-	-
8	Waway Karya	26 909	84 990	-	-	-	-
9	Marga Sekampung	17 695	7 809	249 092	434 324	-	-
10	Labuhan Maringgai	1 036	1 386	149	919	20	39
11	Mataram Baru	-	113	5	60	-	53
12	Bandar Sribhawono	18 907	2 494	15 925	22 887	20	16
13	Melinting	6 768	86 259	37 310	44 257	-	-
14	Gunung Pelindung	1 355	280	1 572	3 675	-	-
15	Way Jepara	20 847	18 730	697	354	-	-
16	Braja Selebah	1 230	1 376	193	284	98	100
17	Labuhan Ratu	3 587 448	207 400	393	193	43	85
18	Sukadana	74	75	11	18	3	-
19	Bumi Agung	400	2 170	-	438	-	355
20	Batanghari Nuban	499	543	-	-	-	-
21	Pekalongan	307	483	430	223	34	39
22	Raman Utara	8 260	9 800	202	1 089	106	310
23	Purbolinggo	568	2 400	1 647	836	11	8
24	Way Bungur	615	560	249	843	-	-
	Lampung Timur	3 780 414	532 524	397 523	699 049	627	1 799

Sumber/*Source*: BPS, Statistik Pertanian Hortikultura SPH/*BPS-Statistics Indonesia, Agricultural Statistic for Horticulture SPH*



Tabel 5.2.14 Produksi Buah-Buahan dan Sayuran Tahunan Menurut Jenis Tanaman di Kabupaten Lampung Timur, 2018 dan 2019  
*Production of Annual Fruits and Vegetables by Kind of Plant in Lampung Timur Regency, 2018 and 2019*

Jenis Tanaman <i>Kind of Plants</i>	Satuan <i>Unit</i>	2018	2019
(1)	(2)	(3)	(4)
<b>Buah–Buahan/<i>Fruits</i></b>			
Alpukat/ <i>Avocado</i>	kui/ <i>qui</i>	4 607	8 047
Anggur/ <i>Grape</i>	kui/ <i>qui</i>	-	-
Apel/ <i>Apple</i>	kui/ <i>qui</i>	-	-
Belimbing/ <i>Star Fruit</i>	kui/ <i>qui</i>	2 160	3 506
Duku/Langsat/Kokosan <i>Duku</i>	kui/ <i>qui</i>	7 377	4 911
Durian/ <i>Durian</i>	kui/ <i>qui</i>	33 770	16 955
Jambu Air/ <i>Rose Apple</i>	kui/ <i>qui</i>	2 827	4 502
Jambu Biji/ <i>Guava</i>	kui/ <i>qui</i>	2 500	3 748
Jeruk Besar/ <i>Pomelo</i>	kui/ <i>qui</i>	203	702
Jeruk Siam/Keprok <i>Orange/Tangerine</i>	kui/ <i>qui</i>	39 204	49 627
Jeruk (Besar+Siam/Keprok) <i>Orange (Pomelo+Tangerine)</i>	kui/ <i>qui</i>	39 407	50 329
Mangga/ <i>Mango</i>	kui/ <i>qui</i>	17 036	18 033
Manggis/ <i>Mangosteen</i>	kui/ <i>qui</i>	368	925
Markisa/ <i>Marquisa</i>	kui/ <i>qui</i>	-	-

Lanjutan Tabel/*Continued Table* 5.2.14

Jenis Tanaman <i>Kind of Plants</i>	Satuan <i>Unit</i>	2018	2019
(1)	(2)	(3)	(4)
Nangka/Cempedak <i>Jack Fruit</i>	kui/ <i>qui</i>	23 165	35 134
Nenas/ <i>Pineapple</i>	kui/ <i>qui</i>	3 767	23 578
Pepaya/ <i>Papaya</i>	kui/ <i>qui</i>	397 523	699 049
Pisang/ <i>Banana</i>	kui/ <i>qui</i>	3 780 414	532 524
Rambutan/ <i>Rambutan</i>	kui/ <i>qui</i>	13 896	25 202
Salak/ <i>Snakefruit</i>	kui/ <i>qui</i>	627	1 799
Sawo/Sapodilla <i>Sawo</i>	kui/ <i>qui</i>	20 755	20 639
Sirsak/ <i>Soursop</i>	kui/ <i>qui</i>	1 416	1 436
Sukun/ <i>Bread Fruit</i>	kui/ <i>qui</i>	3 167	4 917
<i>Sayuran/Vegetables</i>			
Jengkol/ <i>Jengkol</i>	kui/ <i>qui</i>	8 009	10 303
Melinjo/ <i>Gnetum/Melinjo</i>	kui/ <i>qui</i>	5 482	6 665
Petai/ <i>Twisted Cluster Bean</i>	kui/ <i>qui</i>	5 019	8 879

Sumber/*Source*: BPS, Statistik Pertanian Hortikultura SPH/*BPS-Statistics Indonesia, Agricultural Statistic for Horticulture SPH*



5.3 PERKEBUNAN/*ESTATE CROPS*

Tabel 5.3.1 Luas Areal Tanaman Perkebunan Rakyat Menurut Kecamatan dan Jenis Tanaman di Kabupaten Lampung Timur (hektar), 2018 dan 2019  
*Planted Area of Smallholders Estate by Subdistrict and Kind of Crops in Lampung Timur Regency (hectare), 2018 and 2019*

Kecamatan <i>Subdistrict</i>	Kelapa Sawit <i>Oil Palm</i>		Kelapa <i>Coconut</i>		Karet <i>Rubber</i>	
	2018	2019	2018	2019	2018	2019
(1)	(2)	(3)	(4)	(5)	(6)	(7)
1 Metro Kibang	121,0	...	232,0	...	443,0	...
2 Batanghari	294,0	...	558,0	...	602,0	...
3 Sekampung	242,0	...	494,0	...	1 500,0	...
4 Marga Tiga	452,0	...	1 034,0	...	1 068,0	...
5 Sekampung Udik	728,0	...	1 516,0	...	1 374,0	...
6 Jabung	944,0	...	845,0	...	379,0	...
7 Pasir Sakti	1 122,0	...	536,0	...	878,0	...
8 Waway Karya	485,0	...	314,0	...	118,0	...
9 Marga Sekampung	85,0	...	321,0	...	325,0	...
10 Labuhan Maringgai	851,0	...	224,0	...	262,5	...
11 Mataram Baru	178,0	...	844,0	...	756,4	...
12 Bandar Sribhawono	310,0	...	1 318,0	...	823,6	...
13 Melinting	196,0	...	724,0	...	121,3	...
14 Gunung Pelindung	76,0	...	1 575,0	...	317,0	...
15 Way Jepara	295,0	...	794,0	...	1 494,0	...
16 Braja Selehah	97,0	...	480,0	...	756,0	...
17 Labuhan Ratu	111,0	...	1 078,0	...	1 751,0	...
18 Sukadana	272,0	...	658,0	...	523,0	...
19 Bumi Agung	141,0	...	689,0	...	336,0	...
20 Batanghari Nuban	133,0	...	988,0	...	294,0	...
21 Pekalongan	58,3	...	1 368,0	...	325,0	...
22 Raman Utara	258,4	...	618,0	...	609,0	...
23 Purbolinggo	61,0	...	442,0	...	159,2	...
24 Way Bungur	36,0	...	252,0	...	216,0	...
Lampung Timur	7 546,7	...	17 902,0	...	15 431,0	...

Lanjutan Tabel/Continued Table 5.3.1

	Kecamatan Subdistrict	Kakao Cocoa		Lada Pepper	
		2018	2019	2018	2019
	(1)	(8)	(9)	(10)	(11)
1	Metro Kibang	106,0	...	-	...
2	Batanghari	215,0	...	-	...
3	Sekampung	85,0	...	-	...
4	Marga Tiga	1 036,0	...	919,5	...
5	Sekampung Udik	1 805,0	...	282,0	...
6	Jabung	327,0	...	439,0	...
7	Pasir Sakti	80,0	...	-	...
8	Waway Karya	13,0	...	-	...
9	Marga Sekampung	379,0	...	231,0	...
10	Labuhan Maringgai	195,0	...	35,5	...
11	Mataram Baru	206,0	...	944,0	...
12	Bandar Sribhawono	199,0	...	1 067,0	...
13	Melinting	749,0	...	30,0	...
14	Gunung Pelindung	1 661,0	...	182,0	...
15	Way Jepara	1 007,0	...	176,5	...
16	Braja Selehah	171,0	...	-	...
17	Labuhan Ratu	841,0	...	74,0	...
18	Sukadana	711,0	...	471,0	...
19	Bumi Agung	115,0	...	259,0	...
20	Batanghari Nuban	312,0	...	83,0	...
21	Pekalongan	400,0	...	-	...
22	Raman Utara	32,0	...	-	...
23	Purbolinggo	165,0	...	-	...
24	Way Bungur	31,0	...	-	...
Lampung Timur		10 841,0	...	5 193,5	...

Sumber/Source: Dinas Tanaman Pangan, Hortikultura dan Perkebunan Kabupaten Lampung Timur/Food Crops, Horticulture and Estate Crops Department of Lampung Timur Regency





Tabel 5.3.2 Produksi Perkebunan Rakyat Menurut Kecamatan dan Jenis Tanaman di Kabupaten Lampung Timur (ton), 2018 dan 2019  
 Table Production of Smallholders Estate Crops by Subdistrict and Kind of Crops in Lampung Timur Regency (ton), 2018 and 2019

Kecamatan Subdistrict	Kelapa Sawit Oil Palm		Kelapa Coconut		Karet Rubber	
	2018	2019	2018	2019	2018	2019
(1)	(2)	(3)	(4)	(5)	(6)	(7)
1 Metro Kibang	145,6	...	125,4	...	161,2	...
2 Batanghari	264,3	...	364,7	...	146,0	...
3 Sekampung	346,0	...	280,9	...	776,0	...
4 Marga Tiga	478,0	...	788,0	...	134,3	...
5 Sekampung Udik	528,0	...	1 114,0	...	339,0	...
6 Jabung	750,0	...	583,0	...	80,0	...
7 Pasir Sakti	2 024,0	...	327,6	...	243,0	...
8 Waway Karya	365,0	...	214,0	...	76,0	...
9 Marga Sekampung	38,0	...	208,5	...	85,5	...
10 Labuhan Maringgai	942,0	...	138,0	...	140,4	...
11 Mataram Baru	156,0	...	608,3	...	218,0	...
12 Bandar Sribhawono	237,0	...	1 088,0	...	232,0	...
13 Melinting	176,0	...	492,3	...	40,0	...
14 Gunung Pelindung	42,0	...	1 181,0	...	59,3	...
15 Way Jepara	324,0	...	722,4	...	385,5	...
16 Braja Selehah	58,0	...	384,0	...	186,0	...
17 Labuhan Ratu	82,5	...	860,4	...	982,5	...
18 Sukadana	504,0	...	572,8	...	194,8	...
19 Bumi Agung	60,0	...	560,4	...	47,0	...
20 Batanghari Nuban	108,5	...	758,0	...	58,0	...
21 Pekalongan	64,0	...	1 026,0	...	150,7	...
22 Raman Utara	302,0	...	498,0	...	163,5	...
23 Purbolinggo	42,0	...	282,4	...	63,0	...
24 Way Bungur	19,0	...	194,0	...	85,5	...
Lampung Timur	8 055,9	...	13 372,1	...	5 047,1	...

Lanjutan Tabel/Continued Table 5.3.2

	Kecamatan Subdistrict	Kakao Cocoa		Lada Pepper	
		2018	2019	2018	2019
	(1)	(8)	(9)	(10)	(11)
1	Metro Kibang	18,4	...	-	...
2	Batanghari	34,9	...	-	...
3	Sekampung	15,9	...	-	...
4	Marga Tiga	358,0	...	373,2	...
5	Sekampung Udik	762,8	...	56,6	...
6	Jabung	61,2	...	47,7	...
7	Pasir Sakti	24,5	...	-	...
8	Waway Karya	2,5	...	-	...
9	Marga Sekampung	79,5	...	57,9	...
10	Labuhan Maringgai	56,3	...	4,5	...
11	Mataram Baru	32,9	...	92,0	...
12	Bandar Sribhawono	40,2	...	269,8	...
13	Melinting	272,5	...	6,6	...
14	Gunung Pelindung	489,6	...	32,8	...
15	Way Jepara	364,7	...	59,7	...
16	Braja Selehah	36,5	...		...
17	Labuhan Ratu	262,4	...	18,9	...
18	Sukadana	168,3	...	105,0	...
19	Bumi Agung	24,0	...	39,6	...
20	Batanghari Nuban	58,9	...	24,9	...
21	Pekalongan	82,9	...	-	...
22	Raman Utara	3,2	...	-	...
23	Purbolinggo	44,1	...	-	...
24	Way Bungur	3,5	...	-	...
	Lampung Timur	3 297,4	...	1 189,0	...

Sumber/Source: Dinas Tanaman Pangan, Hortikultura dan Perkebunan Kabupaten Lampung Timur/Food Crops, Horticulture and Estate Crops Department of Lampung Timur Regency



Tabel 5.3.3 Luas Areal Tanaman Perkebunan Rakyat Menurut Jenis Tanaman di Kabupaten Lampung Timur (hektar), 2015–2019  
*Table 5.3.3 Planted Area of Smallholders Estates by Kind of Crops in Lampung Timur Regency (hectare), 2015–2019*

Jenis Tanaman <i>Kind of Crops</i>	2015	2016	2017	2018	2019
(1)	(2)	(3)	(4)	(5)	(6)
<b>Tanaman Tahunan/Perennial Crops</b>					
Karet/ <i>Rubber</i>	15 475,00	15 475,00	15 418,00	15 431,00	...
Kelapa Dalam/ <i>Coconut</i>	18 107,00	18 107,00	17 857,00	17 902,00	...
Kelapa sawit/ <i>Oil palm</i>	7 515,00	7 515,00	7 515,00	7 546,70	...
Lada/ <i>Pepper</i>	4 637,00	5 094,00	1 634,00	5 193,50	...
Kakao/ <i>Cocoa</i>	10 922,00	10 991,00	3 543,80	10 841,00	...
Kopi/ <i>Coffe</i>	...	...	...	...	...
Pala/ <i>Nutmeg</i>	...	...	...	...	...
Pinang/ <i>Areca nut</i>	...	...	...	...	...
Kapuk/ <i>Kapok</i>	...	...	...	...	...
Cengkeh/ <i>Clove</i>	...	...	...	...	...
Cabe Jamu/ <i>Java Chili</i>	...	...	...	...	...
Aren/ <i>Sugar palm</i>	...	...	...	...	...
Kayu Manis/ <i>Cinnamon</i>	...	...	...	...	...
<b>Tanaman Semusim/Seasonal Crops</b>					
Tembakau/ <i>Tobacco</i>	...	...	...	...	...

Sumber/*Source*: Dinas Tanaman Pangan, Hortikultura dan Perkebunan Kabupaten Lampung Timur/*Food Crops, Horticulture and Estate Crops Department of Lampung Timur Regency*

Tabel 5.3.4 Produksi Perkebunan Rakyat Menurut Jenis Tanaman di Kabupaten Lampung Timur (ton), 2015–2019  
*Table Production of Smallholders Estates by Kind of Crops in Lampung Timur Regency (tons), 2015–2019*

Jenis Tanaman <i>Kind of Crops</i>	2015	2016	2017	2018	2019
(1)	(2)	(3)	(4)	(5)	(6)
<i>Tanaman Tahunan/Perennial Crops</i>					
Karet/ <i>Rubber</i>	5 392,00	4 716,00	5 043,90	5 047,10	...
Kelapa Dalam/ <i>Coconut</i>	15 083,00	14 713,00	13 367,20	13 372,10	...
Kelapa sawit/ <i>Oil palm</i>	8 959,00	7 849,00	8 036,60	8 055,90	...
Lada/ <i>Pepper</i>	1 959,00	1 634,00	1 173,53	1 189,01	...
Kakao/ <i>Cocoa</i>	5 722,30	3 543,80	2 885,38	3 297,44	...
Kopi/ <i>Coffe</i>	...	...	...	...	...
Pala/ <i>Nutmeg</i>	...	...	...	...	...
Pinang/ <i>Areca nut</i>	...	...	...	...	...
Kapuk/ <i>Kapok</i>	...	...	...	...	...
Cengkeh/ <i>Clove</i>	...	...	...	...	...
Cabe Jamu/ <i>Java Chili</i>	...	...	...	...	...
Aren/ <i>Sugar palm</i>	...	...	...	...	...
Kayu Manis/ <i>Cinnamon</i>	...	...	...	...	...
<i>Tanaman Semusim/Seasonal Crops</i>					
Tembakau/ <i>Tobacco</i>	...	...	...	...	...

Sumber/*Source*: Dinas Tanaman Pangan, Hortikultura dan Perkebunan Kabupaten Lampung Timur/*Food Crops, Horticulture and Estate Crops Department of Lampung Timur Regency*



5.4 PETERNAKAN/LIVESTOCK

Tabel 5.4.1 Populasi Ternak Menurut Kecamatan dan Jenis Ternak di Kabupaten Lampung Timur, 2019  
*Livestock Population by Subdistrict and Kind of Livestock in Lampung Timur Regency, 2019*

	Kecamatan Subdistrict	Sapi Potong Beef Cattle	Kerbau Buffalo	Kambing Goat	Domba Sheep	Babi Pig
	(1)	(2)	(3)	(4)	(5)	(6)
1	Metro Kibang	2 769	-	4 462	80	-
2	Batanghari	6 465	688	6 481	2 786	110
3	Sekampung	9 499	416	6 025	208	52
4	Marga Tiga	3 991	30	4 256	-	336
5	Sekampung Udik	5 696	35	11 476	218	5 520
6	Jabung <sup>1</sup>	15 945	10	3 376	403	30
7	Pasir Sakti	3 320	116	3 648	768	368
8	Waway Karya	3 649	4	4 028	186	553
9	Marga Sekampung	8 649	-	17 674	-	428
10	Labuhan Maringgai	1 784	127	2 855	128	840
11	Mataram Baru	839	25	1 794	135	-
12	Bandar Sribhawono	1 375	125	15 290	-	-
13	Melinting	5 054	-	4 225	60	-
14	Gunung Pelindung	896	-	2 037	78	-
15	Way Jepara	7 664	214	12 168	167	510
16	Braja Selebah	3 936	356	572	98	186
17	Labuhan Ratu <sup>2</sup>	9 850	13	5 098	250	-
18	Sukadana	5 614	42	28 010	310	58
19	Bumi Agung	2 131	13	5 288	-	-
20	Batanghari Nuban	5 528	35	3 920	-	412
21	Pekalongan	7 715	16	6 520	658	-
22	Raman Utara	21 592	11	7 142	56	952
23	Purbolinggo	7 703	165	6 014	441	-
24	Way Bungur	7 636	173	3 528	385	-
	Lampung Timur	149 300	2 614	165 887	7 415	10 355

Keterangan/Note: <sup>1</sup> Sapi PT Austasia 16 592 ekor; sapi masyarakat 3 407 ekor/Owned by Austasia Company as many as 16 592; owned by societies as many as 3 407.

<sup>2</sup> Sapi NTF 4 958 ekor; sapi masyarakat 4 892 ekor/Owned by NTF Company as many as 4 958; owned by societies as many as 4 892.

Sumber/Source: Dinas dan Peternakan dan Kesehatan Hewan Kabupaten Lampung Timur/Livestock and Animal Health Department of Lampung Timur Regency

Tabel 5.4.2 Populasi Unggas Menurut Kecamatan dan Jenis Unggas di Kabupaten Lampung Timur, 2019  
*Table Poultry Population by Subdistrict and Kind of Poultry in Lampung Timur Regency, 2019*

Kecamatan <i>Subdistrict</i>	Ayam Buras <i>Native Chicken</i>	Ayam Pedaging <i>Broiler</i>	Ayam Petelur <i>Layer</i>	Itik/ Bebek <i>Duck</i>	Entok/ Itik Manila <i>Muscovy Duck</i>	Puyuh <i>Quail</i>
(1)	(2)	(3)	(4)	(5)	(6)	(7)
1 Metro Kibang	49 725	265 000	134 000	2 261	1 860	-
2 Batanghari	176 980	110 000	6 500	1 012	8 412	2 050
3 Sekampung	136 220	28 500	18 500	1 986	5 279	-
4 Marga Tiga	67 251	64 800	-	852	549	-
5 Sekampung Udik	96 584	201 800	28 000	4 187	4 590	-
6 Jabung	45 724	33 600	9 800	4 926	4 986	700
7 Pasir Sakti	48 967	180 500	2 530	81 968	2 470	3 200
8 Waway Karya	89 426	14 000	1 400	869	1 356	-
9 Marga Sekampung	65 178	34 000	-	1 976	3 124	-
10 Labuhan Maringgai	32 798	113 500	19 700	5 520	3 320	-
11 Mataram Baru	75 628	38 500	2 500	6 921	1 289	-
12 Bandar Sribhawono	79 605	61 350	600	1 298	2 023	-
13 Melinting	65 682	-	-	2 293	1 446	-
14 Gunung Pelindung	48 432	94 000	500	1 945	558	-
15 Way Jepara	124 387	91 000	8 000	9 423	5 285	-
16 Braja Selebah	64 380	13 250	-	5 845	-	-
17 Labuhan Ratu	65 679	692 200	-	1 735	-	-
18 Sukadana	59 396	170 500	48 000	2 380	1 448	-
19 Bumi Agung	53 685	279 000	5 000	1 684	958	-
20 Batanghari Nuban	46 126	85 500	-	-	1 995	-
21 Pekalongan	165 760	280 000	459 000	-	4 183	-
22 Raman Utara	52 498	175 000	27 400	1 926	2 498	410
23 Purbolinggo	72 826	326 000	398 500	3 279	3 370	-
24 Way Bungur	50 789	2 546 000	89 000	2 986	2 580	-
<b>Lampung Timur</b>	<b>1 833 726</b>	<b>5 898 000</b>	<b>1 258 930</b>	<b>147 272</b>	<b>63 579</b>	<b>6 360</b>

Sumber/Source: Dinas dan Peternakan dan Kesehatan Hewan Kabupaten Lampung Timur/Livestock and Animal Health Department of Lampung Timur Regency



Tabel 5.4.3 Jumlah Ternak yang Dipotong Menurut Kecamatan dan Jenis Ternak di Kabupaten Lampung Timur, 2019  
 Table *Livestock Slaughtered by Subdistrict and Kind of Livestock in Lampung Timur Regency, 2019*

Kecamatan Subdistrict	Sapi Potong Beef Cattle	Kerbau Buffalo	Kambing Goat	Domba Sheep	Babi Pig
(1)	(2)	(3)	(4)	(5)	(6)
1 Metro Kibang	103	-	511	-	-
2 Batanghari	122	2	619	-	-
3 Sekampung	154	1	577	2	-
4 Marga Tiga	117	-	479	-	-
5 Sekampung Udik	228	1	776	-	306
6 Jabung	149	1	728	82	-
7 Pasir Sakti	112	-	417	28	128
8 Waway Karya	95	1	462	-	216
9 Marga Sekampung	90	-	555	-	-
10 Labuhan Maringgai	138	2	541	-	35
11 Mataram Baru	85	-	548	18	-
12 Bandar Sribhawono	181	-	769	-	-
13 Melinting	124	-	490	-	-
14 Gunung Pelindung	98	-	411	8	-
15 Way Jepara	601	20	786	55	298
16 Braja Selebah	107	4	426	-	52
17 Labuhan Ratu	563	-	732	45	-
18 Sukadana	235	2	604	98	5
19 Bumi Agung	79	-	578	-	-
20 Batanghari Nuban	105	-	552	-	-
21 Pekalongan	228	2	816	-	-
22 Raman Utara	239	-	756	15	178
23 Purbolinggo	261	1	654	30	-
24 Way Bungur	215	-	548	3	-
Lampung Timur	4 429	37	14 335	384	1 218

Sumber/Source: Dinas dan Peternakan dan Kesehatan Hewan Kabupaten Lampung Timur/Livestock and Animal Health Department of Lampung Timur Regency

Tabel 5.4.4 Jumlah Unggas yang Dipotong Menurut Kecamatan dan Jenis Unggas di Kabupaten Lampung Timur, 2019  
*Table Poultry Slaughtered by Subdistrict and Kind of Poultry in Lampung Timur Regency, 2019*

Kecamatan <i>Subdistrict</i>	Ayam Kampung <i>Native Chicken</i>	Ayam Pedaging <i>Broiler</i>	Ayam Petelur <i>Layer</i>	Itik/Bebek <i>Duck</i>	Entok/Itik Manila <i>Muscovy Duck</i>
(1)	(2)	(3)	(4)	(5)	(6)
1 Metro Kibang	3 250	184 272	2 864	192	894
2 Batanghari	68 425	159 842	801	226	1 909
3 Sekampung	75 184	39 786	6 810	536	1 677
4 Marga Tiga	26 024	84 458	-	121	-
5 Sekampung Udik	43 085	237 320	1 733	1 190	1 699
6 Jabung	13 826	37 692	-	843	229
7 Pasir Sakti	25 194	14 658	-	10 706	-
8 Waway Karya	36 978	234 528	951	229	175
9 Marga Sekampung	27 126	39 088	-	441	1 194
10 Labuhan Maringgai	7 460	118 660	-	1 032	1 529
11 Mataram Baru	25 524	48 860	-	3 031	356
12 Bandar Sribhawono	33 568	80 968	-	427	-
13 Melinting	24 728	-	-	1 709	806
14 Gunung Pelindung	19 887	122 848	-	406	-
15 Way Jepara	68 735	118 660	-	4 505	2 094
16 Braja Selehah	26 100	15 356	-	1 194	-
17 Labuhan Ratu	26 300	907 400	-	276	-
18 Sukadana	45 245	216 380	-	1 089	-
19 Bumi Agung	18 598	218 195	-	907	-
20 Batanghari Nuban	19 978	103 304	-	-	228
21 Pekalongan	58 690	276 408	-	-	1 846
22 Raman Utara	40 136	204 514	521	353	894
23 Purbolinggo	48 421	397 162	70 329	1 275	787
24 Way Bungur	41 854	942 300	-	490	529
<b>Lampung Timur</b>	<b>824 316</b>	<b>4 802 659</b>	<b>84 009</b>	<b>31 178</b>	<b>16 846</b>

Sumber/*Source*: Dinas peternakan dan Kesehatan Hewan Kabupaten Lampung Timur/*Livestock and Animal Health Department of Lampung Timur Regency*





Tabel 5.4.5 Produksi Daging Ternak Menurut Kecamatan dan Jenis Ternak di Kabupaten Lampung Timur (kg), 2019  
 Table Livestock Meat Production by Subdistrict and Kind of Livestock in Lampung Timur Regency (kg), 2019

Kecamatan Subdistrict	Sapi Potong Beef Cattle	Kerbau Buffalo	Kambing Goat	Domba Sheep	Babi Pig
(1)	(2)	(3)	(4)	(5)	(6)
1 Metro Kibang	21 726	-	8 774	-	-
2 Batanghari	25 733	420	10 628	-	-
3 Sekampung	32 483	210	9 907	17	-
4 Marga Tiga	24 679	-	8 224	-	-
5 Sekampung Udik	48 092	210	13 324	-	18 519
6 Jabung	31 429	210	12 500	690	-
7 Pasir Sakti	23 624	-	7 160	236	7 747
8 Waway Karya	20 038	210	7 933	-	13 072
9 Marga Sekampung	18 984	-	9 529	-	-
10 Labuhan Maringgai	29 108	420	9 289	-	2 118
11 Mataram Baru	17 929	-	7 057	152	-
12 Bandar Sribhawono	38 178	-	8 413	-	-
13 Melinting	26 155	-	9 409	-	-
14 Gunung Pelindung	20 671	-	13 204	67	-
15 Way Jepara	126 769	4 200	13 496	463	18 035
16 Braja Selehah	22 570	840	7 314	-	3 147
17 Labuhan Ratu	118 754	-	12 568	379	-
18 Sukadana	49 569	420	10 371	825	303
19 Bumi Agung	16 663	-	9 924	-	-
20 Batanghari Nuban	22 148	-	9 478	-	-
21 Pekalongan	48 092	420	14 011	-	-
22 Raman Utara	50 412	-	12 981	126	10 773
23 Purbolinggo	55 053	210	11 229	253	-
24 Way Bungur	45 350	-	9 409	25	-
<b>Lampung Timur</b>	<b>934 209</b>	<b>7 770</b>	<b>246 132</b>	<b>3 233</b>	<b>73 714</b>

Sumber/Source: Dinas dan Peternakan dan Kesehatan Hewan Kabupaten Lampung Timur/Livestock and Animal Health Department of Lampung Timur Regency

Tabel 5.4.6 Produksi Daging Unggas yang Dipotong Menurut Kecamatan dan Jenis Unggas di Kabupaten Lampung Timur (kg), 2019  
*Table* Poultry Meat Production by Subdistrict and Kind of Poultry in Lampung Timur Regency (kg), 2019

	Kecamatan Subdistrict	Ayam Buras Native Chicken	Ayam Pedaging Broiler	Ayam Petelur Layer	Itik/Bebek Duck	Entok/Itik Manila Muscovy Duck
	(1)	(2)	(3)	(4)	(5)	(6)
1	Metro Kibang	3 715	178 688	2 311	326	907
2	Batanghari	78 210	145 882	861	350	1 662
3	Sekampung	85 935	39 646	7 051	641	1 546
4	Marga Tiga	29 745	77 227	-	308	-
5	Sekampung Udik	49 246	231 038	1 733	1 124	1 589
6	Jabung	15 803	36 212	-	705	83
7	Pasir Sakti	28 797	14 449	-	9 196	-
8	Waway Karya	42 266	241 508	1 054	279	153
9	Marga Sekampung	31 005	40 484	-	555	1 064
10	Labuhan Maringgai	8 527	11 231	-	920	1 374
11	Mataram Baru	29 174	49 139	-	1 560	583
12	Bandar Sribhawono	38 368	81 144	-	303	-
13	Melinting	28 264	-	-	2 510	1 292
14	Gunung Pelindung	22 731	123 616	-	552	-
15	Way Jepara	78 564	119 051	-	4 330	2 143
16	Braja Selebah	29 832	16 194	-	1 065	-
17	Labuhan Ratu	30 061	900 420	-	291	-
18	Sukadana	51 715	89 344	-	2 219	-
19	Bumi Agung	21 258	218 195	-	895	-
20	Batanghari Nuban	22 835	104 421	-	-	195
21	Pekalongan	67 083	277 050	-	-	1 948
22	Raman Utara	45 875	204 270	517	387	851
23	Purbolinggo	55 345	397 022	70 129	1 175	794
24	Way Bungur	47 839	807 446	-	576	589
	Lampung Timur	938 745	4 403 677	83 656	30 267	16 773

Sumber/Source: Dinas peternakan dan Kesehatan Hewan Kabupaten Lampung Timur/Livestock and Animal Health Department of Lampung Timur Regency



Tabel 5.4.7 Produksi Telur Menurut Kecamatan dan Jenis Telur di Kabupaten Lampung Timur (ton), 2019  
 Table Egg Production by Subdistrict and Kind of Egg in Lampung Timur Regency (ton), 2019

Kecamatan Subdistrict	Telur Ayam Buras Egg of Native Chicken	Telur Ayam Ras Petelur Egg of Layer	Telur Itik/Bebek Egg of Duck	Telur Entok/Itik Manila Egg of Muscovy Duck	Telur Puyuh Egg of Quail
(1)	(2)	(3)	(4)	(5)	
1 Metro Kibang	48 731	1 230 120	13 023	10 714	-
2 Batanghari	173 440	59 670	5 829	48 453	5 740
3 Sekampung	133 496	169 830	11 439	30 407	-
4 Marga Tiga	65 906	-	4 908	3 162	-
5 Sekampung Udik	94 652	257 040	24 117	26 438	-
6 Jabung	44 810	89 964	28 374	28 719	1 960
7 Pasir Sakti	87 637	12 852	5 005	7 811	-
8 Waway Karya	47 988	23 225	472 136	14 227	8 960
9 Marga Sekampung	63 874	-	11 382	17 994	-
10 Labuhan Maringgai	32 142	180 846	31 795	19 123	-
11 Mataram Baru	64 368	-	13 208	8 329	-
12 Bandar Sribhawono	47 463	4 590	11 203	3 214	-
13 Melinting	78 013	5 508	7 476	11 652	-
14 Gunung Pelindung	74 115	22 950	39 865	7 425	-
15 Way Jepara	121 899	73 440	54 276	30 442	-
16 Braja Selehah	63 092	-	33 667	-	-
17 Labuhan Ratu	64 365	-	9 994	-	-
18 Sukadana	58 208	440 640	13 709	8 340	-
19 Bumi Agung	52 611	45 900	9 700	5 518	-
20 Batanghari Nuban	45 203	-	-	11 491	-
21 Pekalongan	162 445	4 213 620	-	24 094	-
22 Raman Utara	51 448	251 532	11 094	14 388	1 148
23 Purbolinggo	71 369	3 658 230	18 887	19 411	-
24 Way Bungur	49 773	817 020	17 199	14 861	-
<b>Lampung Timur</b>	<b>1 797 051</b>	<b>11 556 977</b>	<b>848 287</b>	<b>366 215</b>	<b>17 808</b>

Sumber/Source: Dinas dan Peternakan dan Kesehatan Hewan Kabupaten Lampung Timur/Livestock and Animal Health Department of Lampung Timur Regency

5.5 PERIKANAN/*FISHERY*

Tabel 5.5.1 Jumlah Rumah Tangga Perikanan Menurut Tempat Penangkapan di Kabupaten Lampung Timur, 2015–2019  
*Number of Fish Capture Household by Fishing Ground in Lampung Timur Regency, 2015–2019*

Tempat Penangkapan <i>Fishing Ground</i>		2015	2016	2017	2018	2019
(1)		(2)	(3)	(4)	(5)	(6)
A	Penangkapan/ <i>Capture Fishery</i>	3 170	...	...	...	1 188
1	Laut/ <i>Marine</i>	1 602	...	...	...	841
2	Perairan Umum Daratan (PUD) <i>Inland Open Water</i>	1 568	...	...	...	347
	Sungai/ <i>River</i>	916	...	...	...	30
	Rawa/ <i>Swamp</i>	403	...	...	...	167
	Waduk/ <i>Dam</i>	249	...	...	...	150
B	Budidaya/ <i>Aquaculture Fishery</i>	7 161	7 087	7 087	5 779	4 979
1	Laut/ <i>Mariculture</i>	400	338	338	-	-
2	Tambak/ <i>Brackishwater Pond</i>	3 117	3 105	3 105	1 598	1 547
3	Kolam/ <i>Freshwater Pond</i>	2 882	2 882	2 882	3 624	2 882
4	Minapadi/ <i>Rice Fish</i>	-	-	-	-	21
5	Keramba Jaring Apung <i>Floating Net</i>	114	114	114	161	149
6	Keramba Bambu <i>Cage</i>	648	648	648	396	380
Jumlah/ <i>Total</i>		10 331	7 087	7 087	5 779	6 167

Sumber/*Source*: Dinas Perikanan Kabupaten Lampung Timur/*Fishery Department of Lampung Timur Regency*



Tabel 5.5.2 Produksi Perikanan Menurut Tempat Penangkapan di Kabupaten Lampung Timur (ton), 2015–2019  
 Table Production of Fish Capture by Fishing Ground in Lampung Timur Regency (ton), 2015–2019

Tempat Penangkapan Fishing Ground		2015	2016	2017	2018	2019
(1)		(2)	(3)	(4)	(5)	(6)
A	Penangkapan Capture Fishery	40 183,10	-	-	-	60 275,67
1	Laut/Marine	39 127,90	-	-	-	51 244,21
2	Perairan Umum Daratan (PUD) Inland Open Water	1 055,20	-	-	-	9 031,46
	Sungai/River	822,50	-	-	-	3 450,00
	Rawal/Swamp	125,10	-	-	-	4 808,46
	Waduk/Dam	107,60	-	-	-	773,00
B	Budidaya Aquaculture Fishery	13 690,68	13 620,42	15 655,24	29 569,00	16 307,59
1	Laut/Mariculture	416,25	2,20	2,20	-	-
2	Tambak Brackishwater Pond	6 504,01	6 721,88	8 197,38	19 057,05	10 696,89
3	Kolam Freshwater Pond	6 695,97	6 818,95	7 370,17	10 428,60	5 420,00
4	Minapadi/Rice Fish	-	-	-	-	-
5	Keramba Jaring Apung Floating Net	34,33	35,32	37,59	36,02	119,72
6	Keramba Bambu Cage	40,12	42,07	47,90	47,33	70,98
Jumlah/Total		53 873,78	13 620,42	15 655,24	29 569,00	76 583,26

Sumber/Source: Dinas Perikanan Kabupaten Lampung Timur/Fishery Department of Lampung Timur Regency

Tabel 5.5.3 Nilai Produksi Perikanan Menurut Tempat Penangkapan di Kabupaten Lampung Timur (juta rupiah), 2015–2019  
*Production Values of Fish Capture by Fishing Ground in Lampung Timur Regency (million rupiahs), 2015–2019*

Tempat Penangkapan <i>Fishing Ground</i>		2015	2016	2017	2018	2019
(1)		(2)	(3)	(4)	(5)	(6)
A	Penangkapan <i>Capture Fishery</i>	533,18	-	-	-	638 870,98
1	Laut/ <i>Marine</i>	522,78	-	-	-	632 264,97
2	Perairan Umum Daratan (PUD) <i>Inland Open Water</i>	10,40	-	-	-	6 606,01
	Sungai/ <i>River</i>	8,26	-	-	-	4 864,71
	Rawa/ <i>Swamp</i>	1,11	-	-	-	1 560,54
	Waduk/ <i>Dam</i>	1,04	-	-	-	180,76
B	Budidaya <i>Aquaculture Fishery</i>	282,53	327,72	502,62	1 597,02	1 030,20
1	Laut/ <i>Mariculture</i>	0,31	-	-	-	-
2	Tambak <i>Brackishwater Pond</i>	165,55	199,17	370,52	1 376,46	899,68
3	Kolam/ <i>Freshwater Pond</i>	115,51	127,24	130,72	218,72	126,28
4	Minapadi/ <i>Rice Fish</i>	-	-	-	-	-
5	Keramba Jaring Apung <i>Floating Net</i>	0,51	0,57	0,57	0,79	2,54
6	Keramba Bambu <i>Cage</i>	0,65	0,74	0,81	1,05	1,70
Jumlah/ <i>Total</i>		815,71	327,72	502,62	1 597,02	639 901,18

Sumber/*Source*: Dinas Perikanan Kabupaten Lampung Timur/*Fishery Department of Lampung Timur Regency*





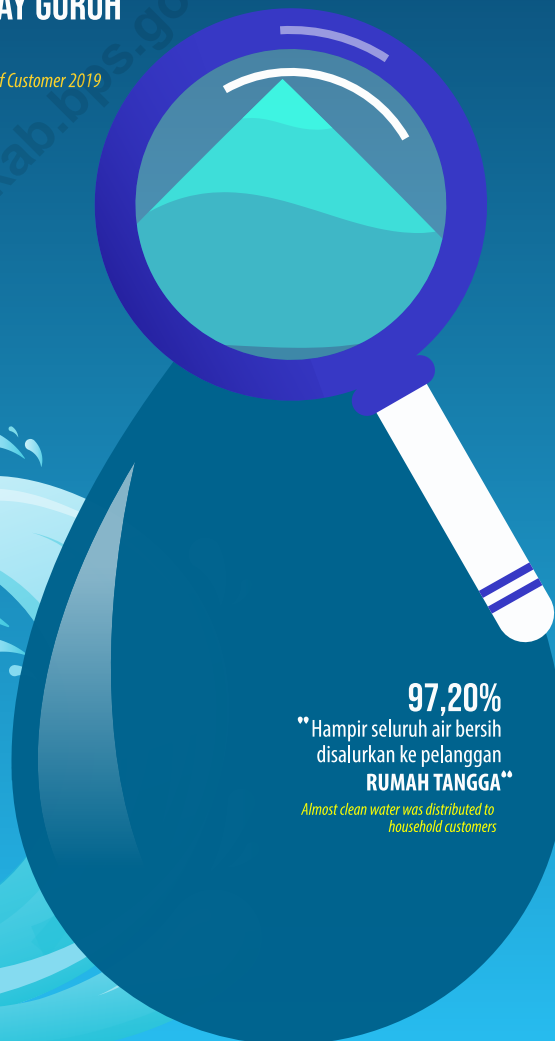
## INDUSTRI, PERTAMBANGAN, DAN ENERGI INDUSTRY, MINING, AND ENERGY

### AIR BERSIH YANG DISALURKAN PDAM WAY GURUH BERDASARKAN JENIS PELANGGAN 2019

Clean Water which is Distributed by Water Supply Company Way Guruh by Type of Customer 2019



**TOTAL AIR YANG DISALURKAN**  
Total Distributed Water



**97,20%**  
“Hampir seluruh air bersih  
disalurkan ke pelanggan  
**RUMAH TANGGA**”

Almost clean water was distributed to  
household customers





## PENJELASAN TEKNIS

## TECHNICAL NOTES

1. Pembagian wilayah unit kerja PLN belum dibagi berdasarkan 1 (satu) unit pelayanan untuk 1 (satu) Pemerintah Kota/Kabupaten. Pada beberapa lokasi unit pelayanan (Rayon) wilayah kerjanya bisa mencakup lebih dari 1 (satu) Pemerintah Kota/Kabupaten, Pemerintah Kabupaten Lampung Timur pada saat ini dilayani oleh 5 (lima) unit Rayon PLN yang ditugaskan untuk melayani distribusi tenaga listrik kepada pelanggan. Diantaranya adalah Rayon Sutami, Rayon Kota Metro, Rayon Sribhawono, Rayon Rumbia dan Rayon Sukadana. Rayon di lingkungan PT PLN (Persero) Area Metro yang murni melayani pelanggan di bagian wilayah kerja kewenangan Pemerintah Kabupaten Lampung Timur (berdasarkan bentangan jaringan terdekat) adalah Rayon Sribhawono.
  2. Pelanggan adalah individu atau kelompok, baik rumah tangga, perusahaan atau institusi non profit yang membeli air bersih dari perusahaan air bersih atau membeli listrik dari perusahaan listrik.
  3. Listrik terjual adalah banyaknya listrik yang disalurkan kepada pelanggan.
  4. Air disalurkan adalah banyaknya air bersih yang disalurkan oleh perusahaan air bersih (dalam satuan m<sup>3</sup>).
1. *The division of working area of State Electricity Company, PT PLN (Persero) has not been divided based on 1 (one) service unit for 1 (one) Municipality/Regency Government. In some locations the service unit (Rayon) of its working area may include more than 1 (one) Municipality/Regency, Lampung Timur Regency is currently served by 5 (five) units of Rayon PLN assigned to serve the distribution of electricity to customers. They are Rayon Sutami, Rayon Metro Municipality, Rayon Sribhawono, Rayon Rumbia and Rayon Sukadana. Rayon at PT PLN (Persero) Metro Area that pure to serve customer in the working area of authority of Lampung Timur Regency (based on the widest network coverage) is Rayon Sribhawono.*
  2. *Customers are individuals or groups, whether household, company or non-profit institutions that buy water supply from water supply establishment or buy electricity from electricity corporation.*
  3. *Sold electricity is total electricity that be distributed to customers.*
  4. *Distributed water is the amount of water that can be distributed by the water company (in units of m<sup>3</sup>).*



5. Industri manufaktur adalah suatu kegiatan ekonomi yang melakukan kegiatan mengubah suatu barang dasar secara mekanis, kimia, atau dengan tangan sehingga menjadi barang jadi/setengah jadi, dan atau barang yang kurang nilainya menjadi barang yang lebih tinggi nilainya, dan sifatnya lebih dekat kepada pemakai akhir. Termasuk dalam kegiatan ini adalah jasa industri dan pekerjaan perakitan.
  6. Perusahaan atau usaha industri adalah suatu unit (kesatuan) usaha yang melakukan kegiatan ekonomi, bertujuan menghasilkan barang atau jasa, terletak pada suatu bangunan atau lokasi tertentu, dan mempunyai catatan administrasi tersendiri mengenai produksi dan struktur biaya serta ada seorang atau lebih yang bertanggung jawab atas usaha tersebut.
  7. Tenaga kerja adalah tenaga kerja tetap yang menerima atau memperoleh penghasilan dalam jumlah tertentu secara teratur.
  8. Nilai investasi adalah nilai tanah, bangunan, mesin peralatan, sarana dan prasarana, tidak termasuk modal kerja yang digunakan untuk melakukan kegiatan industri.
  9. Kegiatan usaha industri dikelompokkan ke dalam 3 golongan (Peraturan Menteri Perindustrian Nomor 64/M-IND/PER/7/2016):
    - a. Industri Besar merupakan industri yang mempekerjakan paling sedikit 20 (dua puluh)
5. *Manufacturing industry is defined as an economic activity processing basic goods mechanically, chemicals or manually into final or intermediate goods. It is also defined as processing of lower value goods into higher value goods as final or intermediate products. The activities also include services for manufacturing and assembling.*
  6. *A manufacturing establishment is defined as a production unit engaged in economic activity, producing goods or services, located in a building or in a certain location, keeping a business record concerning the production and cost structure, and having a person or more that are responsible to those activities.*
  7. *Employees is permanent employees/workers who receive or obtain a certain amount of income regularly.*
  8. *Investment value is the value of land, buildings, machine tools, facilities and infrastructure, not including working capital used to carry out industrial activities.*
  9. *Manufacturing industries activities are categorized into three groups, (Regulation of the Minister of Industry Number 64/M-IND/PER/7/2016):*
    - a. *Large Manufacturing Industry is an industry that employs at least 20 (twenty)*

- orang tenaga kerja dan memiliki nilai investasi lebih dari Rp15.000.000.000,00 (lima belas milyar rupiah).
- b. Industri Menengah merupakan industri yang memenuhi ketentuan sebagai berikut: 1) mempekerjakan paling banyak 19 (sembilan belas) orang tenaga kerja dan memiliki nilai investasi paling sedikit Rp1.000.000.000,00 (satu milyar rupiah); atau 2) mempekerjakan paling sedikit 20 (dua puluh) orang tenaga kerja dan memiliki nilai investasi paling banyak Rp15.000.000.000,00 (lima belas milyar rupiah).
- c. Industri Kecil merupakan industri yang mempekerjakan paling banyak 19 (sembilan belas) orang tenaga kerja dan memiliki nilai investasi paling banyak Rp1.000.000.000,00 (satu milyar rupiah) tidak termasuk tanah dan bangunan tempat usaha.
- employees and has an investment of more than Rp15,000,000,000.00 (fifteen billion rupiahs).*
- b. Medium Manufacturing Industry is industry that meet the following conditions: 1) employs at most 19 (nineteen) employees and has an investment at least Rp1,000,000,000.00 (one billion rupiahs); or 2) employs at least 20 (twenty) employees and has an investment at most Rp15,000,000,000.00 (fifteen billion rupiahs).*
- c. Small Manufacturing Industry is industry that employs at most 19 (nineteen) employees and has an investment at most Rp1,000,000,000.00 (one billion rupiahs) excluding land and business building.*



## ULASAN

Selama tahun 2019, PT PLN (Persero) Rayon Sribhawono mencatat jumlah listrik yang terjual sebesar 271,9 juta KWh. Jumlah listrik yang terjual tersebut mengalami peningkatan sebesar 36,68 juta KWh atau 15,59 persen dibanding tahun 2018. Jumlah pelanggan PT PLN Rayon Sribhawono tahun 2019 sebanyak 142.153 pelanggan yang terdiri dari 55,93 persen pelanggan pascabayar dan 44,07 pelanggan prabayar. Selama setahun terakhir, jumlah pelanggan prabayar meningkat 6,9 ribu pelanggan atau 12,41 persen dibanding tahun 2018. Sedangkan jumlah pelanggan pascabayar turun 0,73 persen.

Jumlah pelanggan air bersih PDAM Way Guruh di Lampung Timur tahun 2019 sebanyak 2.809 pelanggan. Total air yang disalurkan sepanjang tahun 2019 mencapai 465,1 ribu m<sup>3</sup>. Hampir seluruh air bersih didistribusikan ke pelanggan rumah tangga yaitu 97,89 persen. Sedangkan 2,1 persen lainnya didistribusikan ke jenis pelanggan sosial, instansi pemerintah, dan niaga.

Berdasarkan data Dinas Perindustrian dan Perdagangan Kabupaten Lampung Timur, pada tahun 2019 terdapat 9.911 perusahaan/unit usaha dengan nilai investasi mencapai 223,6 miliar rupiah. Nilai produksi seluruh perusahaan/unit usaha di Lampung Timur tahun 2019 sebesar 6,2 triliun rupiah, mengalami kenaikan sebesar 389,9 miliar rupiah atau 6,28 persen dibanding tahun 2018.

## DESCRIPTION

*During 2019, State Electricity Company-PT PLN (Persero) Branch of Sribhawono recorded the number of sold electricity is 271.9 million KWh. The sold electricity was increased by 36.68 million KWh or 15.59 percent compared to 2018. The number of electricity customers at PT PLN (Persero) Branch of Sribhawono in 2019 amount 142,153 customers, consist of 55.93 percent of postpaid customers and 44.07 of prepaid customers. Over the past year, number of prepaid customer was increased by 6.9 thousand customers or 12.41 percent compared to 2018. While the number of postpaid customer was decreased by 0.73 percent.*

*Number of customers of clean water in Region Water Supply Company Way Guruh in 2019 is 2,809 customers. Total of distributed water during year 2019 reached 465.1 thousand m<sup>3</sup>. Almost all clean water is distributed to household customers which is 97.89 percent. While the other 2.1 percent is distributed to types of social customers, government institutions customers, and commerce customers.*

*Based on Industry and Trade Department of Lampung Timur Regency, in 2019 there were 9,911 establishments with investment value reached 223.6 billion rupiahs. The production values of all establishments in Lampung Timur in 2019 was 6.2 trillion rupiahs, an increase of 389.9 billion rupiahs or 6.28 percent compared to 2018.*

Tabel 6.1 Daya Terpasang, Produksi, dan Distribusi Listrik PT. PLN (Persero) pada Rayon Sribhawono Kabupaten Lampung Timur, 2013–2019  
*Installed Power, Production, and Distribution of Electricity of PT. PLN at Sribhawono Rayon of Lampung Timur Regency, 2013–2019*

Tahun/Year	Daya Terpasang Installed Capacity (KVA)	Produksi Listrik Production (KWh)	Listrik Terjual Electricity Sold (KWh)	Dipakai Sendiri Own Usage (KWh)	Susut/Hilang Shrunked (KWh)
(1)	(2)	(3)	(4)	(5)	(6)
2013	106 009,30	208 084 186,00	177 624 030,00	788 702,40	29 671 453,60
2014	112 806,50	222 574 187,00	184 954 865,00	1 070 428,07	36 548 893,93
2015	118 695,90	237 461 709,70	195 849 543,00	2 014 616,03	39 073 370,24
2016	123 648,55	252 621 049,67	212 113 092,00	3 548 124,75	36 959 832,92
2017	132 133,55	258 837 135,81	219 115 820,00	3 797 445,74	35 923 870,07
2018	143 733,45	267 088 426,67	235 248 688,00	3 894 054,11	31 839 738,67
2019	155 333,35	298 437 393,96	271 929 790,00	4 438 956,93	26 487 216,11

Sumber/Source: PT PLN (Persero) Cabang Metro / PT PLN (Persero) Branch of Metro



Tabel 6.2 Jumlah Pelanggan Listrik PLN di Wilayah Kabupaten Lampung Timur dan Rayon Sribhawono, 2015–2019  
 Table Number of Electricity Costumers in Lampung Timur Regency and Sribhawono Rayon, 2015–2019

Wilayah/Rayon Unit	2015	2016	2017	2018 <sup>1</sup>	2019
(1)	(2)	(3)	(4)	(5)	(6)
Kabupaten Lampung Timur <sup>1</sup> Lampung Timur Regency <sup>1</sup>	...	225 326	...	...	...
Rayon Sribhawono Sribhawono Unit	116 456	122 668	129 597	135 819	142 153

Keterangan/Note: <sup>1</sup> Data Realisasi Semester 1 2019/ Realization of First Semester in 2019 Data  
 Sumber/Source: PT PLN (Persero) Cabang Metro/PT PLN (Persero) Branch of Metro

Tabel 6.3 Jumlah Pelanggan dan Air yang Disalurkan Menurut Kecamatan di Kabupaten Lampung Timur, 2019  
 Table Number of Costumers and Distributed Water by Subdistrict in Lampung Timur Regency, 2019

	Kecamatan Subdistrict	Pelanggan Number of Customer	Air yang Disalurkan Distributed Water (m <sup>3</sup> )	Nilai (rupiahs) Value (rupiahs)
	(1)	(2)	(3)	(4)
1	Metro Kibang	-	-	-
2	Batanghari	-	-	-
3	Sekampung	-	-	-
4	Marga Tiga	-	-	-
5	Sekampung Udik	126	11 731	48 759 600
6	Jabung	-	-	-
7	Pasir Sakti	-	-	-
8	Waway Karya	-	-	-
9	Marga Sekampung	-	-	-
10	Labuhan Maringgai	350	59 328	256 705 500
11	Mataram Baru	-	-	-
12	Bandar Sribhawono	2 333	394 122	1 568 808 500
13	Melinting	-	-	-
14	Gunung Pelindung	-	-	-
15	Way Jepara	-	-	-
16	Braja Selehah	-	-	-
17	Labuhan Ratu	-	-	-
18	Sukadana	-	-	-
19	Bumi Agung	-	-	-
20	Batanghari Nuban	-	-	-
21	Pekalongan	-	-	-
22	Raman Utara	-	-	-
23	Purbolinggo	-	-	-
24	Way Bungur	-	-	-
	<b>Lampung Timur</b>	<b>2 809</b>	<b>465 181</b>	<b>1 874 273 600</b>

Sumber/Source: Perusahaan Daerah Air Minum (PDAM) Way Guruh Kabupaten Lampung Timur/Region Water Supply Company Way Guruh of Lampung Timur Regency





**Tabel 6.4** Jumlah Pelanggan dan Air yang Disalurkan Menurut Jenis Pelanggan di Kabupaten Lampung Timur, 2019  
*Number of Customers and Distributed Water by Type of Customers in Lampung Timur Regency, 2019*

	Pelanggan <i>Customers</i>	Pelanggan <i>Customers</i>	Air Disalurkan <i>Distributed Water</i> (m <sup>3</sup> )	Nilai (rupiahs) <i>Value (rupiahs)</i>
	(1)	(2)	(3)	(4)
1	Sosial/ <i>Social</i>	25	5 907	15 037 600
2	Rumah Tangga/ <i>Household</i>	2 750	452 160	1 833 263 750
3	Instansi Pemerintah <i>Government Institution</i>	13	2 130	6 595 500
4	Niaga/ <i>Commercial</i>	21	4 984	19 376 750
5	Industri/ <i>Industry</i>	-	-	-
6	Khusus/ <i>Exclusive</i>	-	-	-
	Jumlah/ <i>Total</i>	2 809	465 181	1 874 273 600

Sumber/*Source*: Perusahaan Daerah Air Minum (PDAM) Way Guruh Kabupaten Lampung Timur/*Region Water Supply Company Way Guruh of Lampung Timur Regency*

Tabel 6.5 Jumlah Pelanggan, Daya Tersambung, Daya Terpakai, Listrik Terjual, Nilai Listrik Terjual dan Rata-Rata Harga per KWh Listrik PLN Menurut Jenis Pembayaran di Rayon Sribhawono, 2019  
*Number of Costumers, Power Connected, Power Used, Electricity Sold, Electricity Sold Value and Average Price per KWh of Electricity of State Electricity Company by Type of Payment in Sribhawono Rayon, 2019*

Rincian Description	Pascabayar Postpaid	Prabayar Prepaid
(1)	(2)	(3)
Jumlah Pelanggan/ <i>Number of Customer</i>	79 508	62 645
Daya Tersambung/ <i>Power Connected (VA)</i>	94 713 200	60 620 150
Daya Terpakai/ <i>Power Used (VA)</i>	94 713 200	60 620 150
Listrik Terjual/ <i>Electricity Sold (KWh)</i>	213 930 608	59 648 182
Nilai Listrik Terjual/ <i>Electricity Sold Value (milyar rupiah/trillion rupiahs)</i>	214,30	59,42
Rata-Rata Harga per KWh / <i>Average Price per KWh (Rp/rupiahs)</i>	1 001,74	995,00

Sumber/Source: PT PLN (Persero) Cabang Metro /PT PLN (Persero) Branch of Metro



Tabel 6.6 Jumlah Perusahaan/Unit Usaha, Tenaga Kerja, Nilai Investasi dan Nilai Produksi Industri Menurut Klasifikasi Industri di Kabupaten Lampung Timur, 2019  
*Number of Establishment, Employees, Investment Value and Production Value of Manufacturing Industry by Industrial Classification in Lampung Timur Regency, 2019*

Klasifikasi Industri <i>Industrial Classification</i>	Perusahaan/ Unit Usaha <i>Establish- ments</i>	Tenaga Kerja <i>Employee</i>	Nilai Investasi <i>Investment Value</i> (000 Rupiah)	Nilai Produksi <i>Production Value</i> (000 Rupiah)
(1)	(2)	(3)	(4)	(5)
1 Industri Hasil Pertanian <i>Agroindustry</i>	7 236	29 626	93 582 253	2 333 853 525
2 Industri Logam, Mesin dan Elektronika <i>Metals, Machinery and Electronics Industry</i>	267	1 085	10 152 880	98 283 100
3 Industri Kimia dan Aneka <i>Chemical and Miscellaneous Industry</i>	2 408	15 440	119 866 280	3 776 986 610
Lampung Timur	9 911	46 151	223 601 413	6 209 123 235

Sumber/*Source*: Dinas Perindustrian dan Perdagangan Kabupaten Lampung Timur/*Industry and Trade Department of Lampung Timur Regency*

Tabel 6.7 Jumlah Perusahaan/Unit Usaha, Tenaga Kerja, Nilai Investasi dan Nilai Produksi Industri Menurut Kecamatan di Kabupaten Lampung Timur, 2019  
*Number of Establishment, Workers, Investment Value and Production Value of Manufacturing Industry by Subdistrict in Lampung Timur Regency, 2019*

Kecamatan Subdistrict	Perusahaan/ Unit Usaha Establishment	Tenaga Kerja Workers	Nilai Investasi (ribu rupiah) Investment Value (thousand rupiahs)	Nilai Produksi (ribu rupiah) Production Value (thousand rupiahs)
(1)	(2)	(3)	(4)	(5)
1 Metro Kibang	313	1 427	8 884 767	154 969 279
2 Batanghari	426	2 132	8 832 210	285 526 790
3 Sekampung	603	2 100	11 588 726	237 992 655
4 Marga Tiga	636	2 164	8 662 792	194 901 199
5 Sekampung Udik	419	2 755	18 682 710	580 965 164
6 Jabung	393	2 107	6 457 643	155 494 919
7 Pasir Sakti	361	1 447	7 756 661	190 308 210
8 Waway Karya	281	1 427	7 120 759	178 093 613
9 Marga Sekampung	372	1 505	7 661 547	142 425 696
10 Labuhan Maringgai	453	2 016	8 938 988	199 528 017
11 Mataram Baru	493	1 858	7 366 728	153 800 396
12 Bandar Sribhawono	404	1 732	7 986 262	250 891 788
13 Melinting	285	882	7 070 484	153 857 449
14 Gunung Pelindung	196	953	6 593 559	174 420 948
15 Way Jepara	210	1 347	11 997 662	570 131 871
16 Braja Selehah	422	2 436	5 920 130	187 947 809
17 Labuhan Ratu	458	1 830	9 289 201	387 142 502
18 Sukadana	421	1 856	11 640 524	399 779 829
19 Bumi Agung	344	1 326	6 592 201	119 176 639
20 Batanghari Nuban	353	2 385	10 603 443	368 760 978
21 Pekalongan	516	3 733	12 599 632	278 370 496
22 Raman Utara	424	1 818	10 105 245	246 408 892
23 Purbolinggo	499	2 284	9 321 479	211 708 832
24 Way Bungur	629	2 631	11 928 059	386 519 264
<b>Lampung Timur</b>	<b>9 911</b>	<b>46 151</b>	<b>223 601 413</b>	<b>6 209 123 235</b>

Sumber/Source: Dinas Perindustrian dan Perdagangan Kabupaten Lampung Timur/Industry and Trade Department of Lampung Timur Regency



Tabel 6.8 Jumlah Perusahaan/Unit Usaha Menurut Kecamatan dan Klasifikasi Industri <sup>1</sup> di Kabupaten Lampung Timur, 2019  
 Table Jumlah of Establishment of Manufacturing Industry by Subdistrict and Industrial Classification <sup>1</sup> in Lampung Timur Regency, 2019

Kecamatan Subdistrict	Industri Kecil Small Manufacturing Industry	Industri Menengah Medium Manufacturing Industry	Industri Besar Large Manufacturing Industry	Jumlah Total
(1)	(2)	(3)	(4)	(5)
1 Metro Kibang	379	1	-	380
2 Batanghari	467	2	-	469
3 Sekampung	662	6	-	668
4 Marga Tiga	599	-	-	599
5 Sekampung Udik	458	3	1	462
6 Jabung	369	-	1	370
7 Pasir Sakti	339	1	-	340
8 Waway Karya	315	-	-	315
9 Marga Sekampung	430	-	-	430
10 Labuhan Maringgai	426	1	-	427
11 Mataram Baru	463	-	1	464
12 Bandar Sribhawono	379	1	-	380
13 Melinting	268	-	-	268
14 Gunung Pelindung	185	-	-	185
15 Way Jepara	592	-	-	592
16 Braja Selehah	397	-	-	397
17 Labuhan Ratu	423	7	1	431
18 Sukadana	392	4	1	397
19 Bumi Agung	324	-	-	324
20 Batanghari Nuban	326	4	2	332
21 Pekalongan	480	4	2	486
22 Raman Utara	396	1	2	399
23 Purbolinggo	519	1	-	520
24 Way Bungur	273	2	1	276
Lampung Timur	9 861	38	12	9 911

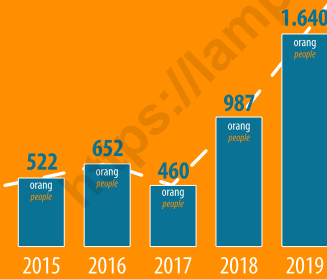
Keterangan/Note: <sup>1</sup> Klasifikasi Industri berdasar Peraturan Menteri Perindustrian Nomor 64/M-IND/PER/7/2016  
 Industry Classification based on Regulation of the Minister of Industry Number 64/M-IND/PER/7/2016

Sumber/Source: Dinas Perindustrian dan Perdagangan Kabupaten Lampung Timur/Industry and Trade Department of Lampung Timur Regency

## PARIWISATA TOURISM

### PERKEMBANGAN JUMLAH WISATAWAN DI KABUPATEN LAMPUNG TIMUR 2019

*Development of Tourism Visitors in Lampung Timur Regency 2019*



Peningkatan Wisatawan Mancanegara 2019

**MENCAPAI 66,16%**

*International Visitor Increment in 2019 reach 66,16%*





## PENJELASAN TEKNIS

1. Wisatawan mancanegara (wisman) ialah setiap orang yang melakukan perjalanan ke suatu negara di luar tempat tinggalnya, kurang dari satu tahun, didorong oleh suatu tujuan utama (bisnis, berlibur, atau tujuan pribadi lainnya), selain untuk bekerja dengan penduduk Negara yang dikunjungi.

Definisi ini mencakup 2 (dua) kategori tamu mancanegara, yaitu :

- a. Wisatawan (turis) ialah setiap pengunjung seperti definisi di atas yang tinggal paling sedikit 24 jam, akan tetapi tidak lebih dari 12 (dua belas) bulan di tempat yang dikunjungi, dengan maksud antara lain:

- Personal: berlibur, rekreasi, mengunjungi teman atau keluarga, belajar atau pelatihan, kesehatan, olah raga, keagamaan, belanja, transit, dan lain-lain.

- Bisnis dan profesional: menghadiri pertemuan, konferensi atau kongres, pameran dagang, konser pertunjukan, dan lain-lain.

- b. Pelancong ialah setiap pengunjung seperti definisi di atas yang tinggal kurang dari 24 jam di tempat yang dikunjungi (termasuk *cruise passengers*, yaitu setiap pengunjung yang tiba di suatu negara dengan kapal atau kereta api, di mana mereka tidak menginap di akomodasi yang tersedia di negara tersebut).

## TECHNICAL NOTES

1. *An International Visitor is any person taking a trip to a main destination outside his/her usual environment, for less than a year, for any main purpose (business, leisure, or other personal purpose) other than to be employed by a resident entity in the country visited.*

*This definition covers two categories of foreign visitors, namely :*

- a. **“Tourist”** *is any visitor according to the definition above, staying at least 24 hours, but no more than 12 (twelve) months, in the place visited, with the intention of visiting, among others for the purpose if:*

- *Personal: pleasure, recreation visiting friends and relatives, study and training, health and medical care, sports, religion/pilgrimages, shopping, transit, etc.*

- *Business and professional: attending meetings, conference or congresses, trade fairs and exhibitions, concert, shows, etc.*

- b. **“Excursionist”** *is any visitor staying less than 24 hours in the country visited (including, cruise passengers, i.e. any visitors arriving in a country by ship or train, not staying in an accommodation available in the visited country).*





2. Usaha penyediaan akomodasi adalah usaha yang menyediakan pelayanan penginapan yang dapat dilengkapi dengan pelayanan pariwisata lainnya. Usaha penyediaan akomodasi dapat berupa hotel, vila, pondok wisata, bumi perkemahan, persinggahan karavan, dan akomodasi lainnya yang digunakan untuk tujuan pariwisata.
  3. Hotel adalah penyediaan akomodasi secara harian berupa kamar-kamar di dalam satu bangunan yang dapat dilengkapi dengan jasa pelayanan makan dan minum, kegiatan hiburan dan atau fasilitas lainnya. Hotel terdiri dari hotel berbintang dan hotel nonbintang.
  4. Hotel bintang adalah usaha penyediaan jasa pelayanan penginapan, makan minum serta jasa lainnya bagi umum dengan menggunakan sebagian atau seluruh bangunan. Usaha ini dikelola secara komersial serta memenuhi ketentuan persyaratan sebagai hotel bintang (termasuk berlian) yang ditetapkan dalam surat keputusan instansi yang membinanya. Misalnya hotel bintang lima, hotel bintang empat dan seterusnya.
  5. Hotel non bintang/melati adalah usaha yang menggunakan suatu bangunan atau sebagian bangunan yang disediakan secara khusus, tempat setiap orang dapat menginap, makan, serta memperoleh pelayanan dan
2. *The business of providing accommodation is a business that provides specialty services that can be equipped with other tourism services. It includes hotel, villa, cottage, camping, caravan stop, and other accommodation that are used for tourism purposes.*
  3. *Hotel is a daily supply of accommodation rooms within a building which can be equipped with eating and drinking services, entertainment activities and/or other facilities. Hotel consists of a classified hotel and a non-classified hotel.*
  4. *A classified hotel is the business of providing an accommodation, eating and drinking as well as other services for the public by using a building or a part of a building. It is managed commercially and meets specified requirements as a star hotel (including diamonds) set forth in the decree of fostering agency. For example, five star hotel, four star hotel, and so on.*
  5. *Non-classified/jasmine hotel is a business that uses a building or part of a specially prepared building, where everyone can stay, eat and receive other services and facilities with payment and not yet meet the requirements as a star hotel but has*

fasilitas lainnya dengan pembayaran dan belum memenuhi persyaratan sebagai hotel berbintang tetapi telah memenuhi kriteria sebagai hotel melati yang dikeluarkan oleh Dinas Pariwisata Daerah.

*met the criteria as a jasmine hotel Issued by the Regional Tourism Department.*

<https://lampungtimurkab.bps.go.id>



## ULASAN

## DESCRIPTION

Pada tahun 2019, hotel/akomodasi lainnya di Lampung Timur ada sebanyak 15 unit dengan 192 kamar dan 236 tempat tidur. Belum ada hotel/akomodasi lainnya yang baru di tahun 2019.

Perkembangan jumlah wisatawan mancanegara mengalami peningkatan setiap tahunnya. Pada tahun 2019, jumlah wisatawan mancanegara mencapai 1.640, meningkat 653 orang atau 66,16 persen dibanding tahun 2018. Sebaliknya jumlah wisatawan domestik tercatat hanya 858 ribu orang di tahun 2019, mengalami penurunan 82 ribu orang atau 8,74 persen dibanding tahun sebelumnya.

Lampung Timur setidaknya memiliki 46 tempat wisata yang menjadi daya tarik wisatawan. Taman Nasional Way Kambas adalah salah satu tempat wisata nasional yang ada di Lampung Timur.

*In 2019, Number of hotels/other accomodations in Lampung Timur are 15 units with 192 rooms and 236 beds. There are no new hotels/accommodations in 2019.*

*The development of the number of foreign visitors has increased every year. In 2019, the number of foreign tourists reached 1,640, an increase of 653 people or 66.16 percent compared to 2018. On the contrary, the number of domestic tourists was only 842 thousand in 2019, a decrease of 98 thousand people or 10.43 percent compared to the previous year.*

*Lampung Timur at least has 46 tourism objects which become tourists attractions. Way Kambas National Park is one of the national tourist attractions spot in Lampung Timur.*

Tabel 7.1 Jumlah Rumah Makan/Restoran Menurut Kecamatan di Kabupaten Lampung Timur, 2016–2019  
 Table Number of Restaurants by Subdistrict in Lampung Timur Regency, 2016–2019

Kecamatan Subdistrict	2016	2017	2018	2019
(1)	(2)	(3)	(4)	(5)
1 Metro Kibang	4	4	4	4
2 Batanghari	6	6	6	6
3 Sekampung	6	6	6	6
4 Marga Tiga	3	3	3	3
5 Sekampung Udik	5	5	5	5
6 Jabung	4	4	4	4
7 Pasir Sakti	9	9	9	9
8 Waway Karya	16	16	16	16
9 Marga Sekampung	-	-	-	-
10 Labuhan Maringgai	3	3	3	3
11 Mataram Baru	3	3	3	3
12 Bandar Sribhawono	4	4	4	4
13 Melinting	-	-	-	-
14 Gunung Pelindung	2	2	2	2
15 Way Jepara	-	-	-	-
16 Braja Selehah	2	2	2	2
17 Labuhan Ratu	6	6	6	6
18 Sukadana	29	29	29	29
19 Bumi Agung	4	4	4	4
20 Batanghari Nuban	2	2	2	2
21 Pekalongan	10	10	10	10
22 Raman Utara	2	2	2	2
23 Purbolinggo	8	8	8	8
24 Way Bungur	10	10	10	10
Lampung Timur	138	138	138	138

Sumber/Source: Dinas Pariwisata Kabupaten Lampung Timur/ Tourism Department of Lampung Timur Regency



**Tabel 7.2** Jumlah Akomodasi Menurut Kecamatan dan Klasifikasi di Kabupaten Lampung Timur, 2018 dan 2019  
*Number of Accomodations by Subdistrict and Classification in Lampung Timur Regency, 2018 and 2019*

Kecamatan Subdistrict	Hotel Bintang Classified Hotel		Hotel Nonbintang/Melati Non-classified/ Jasmine Hotel		Akomodasi Lainnya Other Accommodation	
	2018	2019	2018	2019	2018	2019
(1)	(2)	(3)	(4)	(5)	(6)	(7)
1 Metro Kibang	-	-	-	-	-	-
2 Batanghari	-	-	-	-	-	-
3 Sekampung	-	-	-	-	-	-
4 Marga Tiga	-	-	-	-	-	-
5 Sekampung Udik	-	-	1	1	-	-
6 Jabung	-	-	-	-	-	-
7 Pasir Sakti	-	-	4	4	-	-
8 Waway Karya	-	-	-	-	-	-
9 Marga Sekampung	-	-	-	-	-	-
10 Labuhan Maringgai	-	-	2	2	-	-
11 Mataram Baru	-	-	3	3	-	-
12 Bandar Sribhawono	-	-	2	2	-	-
13 Melinting	-	-	-	-	-	-
14 Gunung Pelindung	-	-	-	-	-	-
15 Way Jepara	-	-	1	1	-	-
16 Braja Selebah	-	-	-	-	-	-
17 Labuhan Ratu	-	-	1	1	-	-
18 Sukadana	-	-	-	-	-	-
19 Bumi Agung	-	-	-	-	-	-
20 Batanghari Nuban	-	-	-	-	-	-
21 Pekalongan	-	-	1	1	-	-
22 Raman Utara	-	-	-	-	-	-
23 Purbolinggo	-	-	-	-	-	-
24 Way Bungur	-	-	-	-	-	-
<b>Jumlah/Total</b>	-	-	15	15	-	-

Sumber/Source: Dinas Pariwisata Kabupaten Lampung Timur/Tourism Department of Lampung Timur Regency

Tabel 7.3 Jumlah Akomodasi, Kamar, dan Tempat Tidur Menurut Kecamatan yang Tersedia di Kabupaten Lampung Timur, 2018 dan 2019  
*Table* Number of Accomodations, Rooms, and Beds Available by Subdistrict in Lampung Timur Regency, 2018 and 2019

Kecamatan Subdistrict	Akomodasi <sup>1</sup> Accomodations <sup>1</sup>		Kamar Rooms		Tempat Tidur Beds	
	2018	2019	2018	2019	2018	2019
(1)	(2)	(3)	(4)	(5)	(6)	(7)
1 Metro Kibang	-	-	-	-	-	-
2 Batanghari	-	-	-	-	-	-
3 Sekampung	-	-	-	-	-	-
4 Marga Tiga	-	-	-	-	-	-
5 Sekampung Udik	1	1	10	10	20	20
6 Jabung	-	-	-	-	-	-
7 Pasir Sakti	4	4	35	35	36	36
8 Waway Karya	-	-	-	-	-	-
9 Marga Sekampung	-	-	-	-	-	-
10 Labuhan Meringgai	2	2	33	33	44	44
11 Mataram Baru	3	3	45	45	45	45
12 Bandar Sribhawono	2	2	46	46	57	57
13 Melinting	-	-	-	-	-	-
14 Gunung Pelindung	-	-	-	-	-	-
15 Way Jepara	1	1	19	19	26	26
16 Braja Selehah	-	-	-	-	-	-
17 Labuhan Ratu	1	1	4	4	8	8
18 Sukadana	-	-	-	-	-	-
19 Bumi Agung	-	-	-	-	-	-
20 Batanghari Nuban	-	-	-	-	-	-
21 Pekalongan	1	1	...	...	...	...
22 Raman Utara	-	-	-	-	-	-
23 Purbolinggo	-	-	-	-	-	-
24 Way Bungur	-	-	-	-	-	-
<b>Jumlah/Total</b>	<b>15</b>	<b>15</b>	<b>192</b>	<b>192</b>	<b>236</b>	<b>236</b>

Keterangan/Note: <sup>1</sup> Mencakup hotel bintang, hotel nonbintang, dan akomodasi lainnya/Includes classified hotel, non-classified hotel, and other accomodation

Sumber/Source: Dinas Pariwisata Kabupaten Lampung Timur/ Tourism Department of Lampung Timur Regency



**Tabel 7.4** Jumlah Wisatawan Mancanegara dan Domestik di Kabupaten Lampung Timur, 2013–2019  
*Number of International and Domestic Visitors in Lampung Timur Regency, 2013–2019*

Tahun Year	Wisatawan Visitors		Jumlah Total
	Mancanegara International	Domestik Domestic	
(1)	(2)	(3)	(4)
2013	385	47 429	47 814
2014	462	63 072	63 534
2015	522	112 342	112 864
2016	652	288 916	289 568
2017	460	181 962	182 422
2018 <sup>r</sup>	987	940 524	941 511
2019	1 640	858 330	859 970

Sumber/Source: Dinas Pariwisata Kabupaten Lampung Timur / Tourism Department of Lampung Timur Regency

Tabel 7.5 Direktori Objek Wisata di Kabupaten Lampung Timur, 2019  
 Table Directory of Tourism Object in Lampung Timur Regency, 2019

	Nama Objek Wisata <i>Name of Tourism Object</i>	Kategori <i>Category</i>	Lokasi <i>Location</i>
	(1)	(2)	(3)
1	Taman Nasional Way Kambas <i>Way Kambas National Park</i>	Konservasi dan Wisata Alam/ <i>Conservation and Nature Tourism</i>	Labuhan Ratu
2	Museum Purbakala Pugung Raharjo <i>Pugung Raharjo Archaeological Museum</i>	Wisata Budaya <i>Culture Tourism</i>	Sekampung Udik
3	Balai Benih Induk (BBI) Hortikultura <i>BBI-Horticultural Parent Seed Center</i>	Wisata Alam <i>Nature Tourism</i>	Pekalongan
4	Danau Beringin Indah <i>Beringin Indah Dam</i>	Wisata Bahari <i>Nature Tourism</i>	Sukadana
5	Dam Swadaya <i>Swadaya Dam</i>	Wisata Bahari <i>Nature Tourism</i>	Pekalongan
6	Dam Negara Batin <i>Negara Batin Dam</i>	Wisata Bahari <i>Nature Tourism</i>	Jabung
7	Dam Terbanggi Marga <i>Terbanggi Marga Dam</i>	Wisata Bahari <i>Nature Tourism</i>	Sukadana
8	Museum Budaya Lampung Timur <i>Culture Museum of Lampung Timur</i>	Wisata Budaya <i>Culture Tourism</i>	Sukadana
9	Desa Tradisional Wana <i>Wana Traditional Village</i>	Wisata Budaya <i>Culture Tourism</i>	Melinting
10	Desa Wisata Purbo Raharjo <i>Purbo Raharjo Tourism Village</i>	Wisata Budaya <i>Culture Tourism</i>	Pugung Raharjo
11	Danau Kemuning <i>Kemuning Lake</i>	Wisata Bahari <i>Nature Tourism</i>	Desa Sribhawono
12	Pantai Cemara <i>Cemara Beach</i>	Wisata Bahari <i>Nature Tourism</i>	Bandar Negeri
13	Pantai Kerang Mas <i>Kerang Mas Beach</i>	Wisata Bahari <i>Nature Tourism</i>	Labuhan Maringgai
14	Dam Way Kawat <i>Way Kawat Dam</i>	Wisata Bahari <i>Nature Tourism</i>	Terbanggi Marga
15	Danau Negara Batin <i>Negara Batin Lake</i>	Wisata Bahari <i>Nature Tourism</i>	Sukadana Timur





Lanjutan Tabel/*Continued Table 7.5*

	Nama Objek Wisata <i>Name of Tourism Object</i>	Kategori <i>Category</i>	Lokasi <i>Location</i>
	(1)	(2)	(3)
16	Pesanggerahan Curup	Wisata Lainnya <i>Other Tourism</i>	Rajabasa Baru
17	Wisata Mangrove Pandan Alas	Wisata Alam <i>Nature Tourism</i>	Sriminosari
18	Sumber Mata Air Awet Muda	Wisata Bahari <i>Nature Tourism</i>	Marinngai
19	Pasar Wedana	Wisata Digital <i>Digital Tourism</i>	Pasar Sukadana
20	Hutan Mangrove	Wisata Alam <i>Nature Tourism</i>	Purworejo
21	Rumah Informasi " Kencana Lepus "	Wisata Budaya <i>Culture Tourism</i>	Sukadana
22	Gedung Sesat Agung	Wisata Budaya <i>Culture Tourism</i>	Sukadana
23	Islamic Center	Wisata Religi <i>Religious Tourism</i>	Muara Jaya
24	Hutan Pagar Alam	Wisata Alam <i>Nature Tourism</i>	Muara Jaya
25	Agrowisata Kelompok Tani Lebah	Agrowisata <i>Agrotourism</i>	Rantau Jaya Udik II
26	Taman Wisata Kompak Ruang	Wisata Alam <i>Nature Tourism</i>	Rantau Jaya Udik II
27	Embung Bojong Katon Negeri Sakti	Wisata Bahari <i>Nature Tourism</i>	Bojong Katon Negeri Sakti
28	Agrowisata Buah Jeruk	Agrowisata <i>Agrotourism</i>	Gunung Pasir Jaya
29	Agrowisata Bunga/Sayur - Sayuran	Agrowisata <i>Agrotourism</i>	Gunung Pasir Jaya
30	Wahana Permainan Anak	Wisata Lainnya <i>Other Tourism</i>	Gunung Pasir Jaya

Lanjutan Tabel/*Continued Table 7.5*

	Nama Objek Wisata <i>Name of Tourism Object</i>	Kategori <i>Category</i>	Lokasi <i>Location</i>
	(1)	(2)	(3)
31	Damar Sakti	Wisata Alam <i>Nature Tourism</i>	Kebon Damar
32	Pertanian dan Perikanan	Wisata Alam <i>Nature Tourism</i>	Mandalasari
33	Rancak Indah	Wisata Alam <i>Nature Tourism</i>	Teluk Dalem
34	Embung Mutiara Mataram	Wisata Alam <i>Nature Tourism</i>	Rajabasa Baru
35	Gunung Serindit	Wisata Alam <i>Nature Tourism</i>	Labuhan Ratu Danau
36	Eko Wisata Way Batu Ngacap	Wisata Alam <i>Nature Tourism</i>	Negara Batin
37	Rekreasi Gunung Kerung	Wisata Alam <i>Nature Tourism</i>	Pematang Tahalo
38	Batu Lesung	Wisata Budaya <i>Culture Tourism</i>	Negara Saka
39	Batu Kulintang	Wisata Budaya <i>Culture Tourism</i>	Jabung
40	Makam Minak Muli	Wisata Religi <i>Religious Tourism</i>	Beteng Sari
41	Makam Salah Perintah	Wisata Religi <i>Religious Tourism</i>	Mumbang Jaya
42	Tugu Monas	Wisata Budaya <i>Culture Tourism</i>	Adirejo
43	Makam Keramat Temanggung Jaga Pati	Wisata Religi <i>Religious Tourism</i>	Asahan
44	Wisata Embung "Kali Temen"	Wisata Alam <i>Nature Tourism</i>	Adi Warno
45	Goa Pandan	Wisata Alam <i>Nature Tourism</i>	Marga Sekampung
46	Sumur Tujuh	Wisata Bahari <i>Nature Tourism</i>	Marga Tiga

Sumber/Source: Dinas Pariwisata Kabupaten Lampung Timur/ *Tourism Department of Lampung Timur Regency*





BAB  
Chapter

# 08

## TRANSPORTASI DAN KOMUNIKASI TRANSPORTATION AND COMMUNICATION

### STATISTIK TRANSPORTASI LAUT KABUPATEN LAMPUNG TIMUR 2019

Statistics of Sea Transportation in Lampung Timur Regency 2019

#### BARANG DIMUAT *Loaded Cargo*



Es Balok  
*Ice Block* **679** ton tons

GENCAR

Gencar  
*Gencar* **11.414** ton tons



Garam  
*Salt* **10** ton tons



Hewan  
*Cattle* **300** ekor



Pasir  
*Sand* **38** ton tons


#### BARANG DIBONGKAR *Unloaded Cargo*

Ikan Segar  
*Fresh Fish*



**1.031** ton tons

Gas Alam Cair  
*Liquid Natural Gas*



**415.376** ton tons

Volume  
Kunjungan Kapal

*Total GT*

# 777.277 GT

"Has increased by 22.7% compared to 2018"

"Meningkat 22,7% dibanding tahun 2018"



## PENJELASAN TEKNIS

1. Jalan nasional merupakan jalan arteri dan jalan kolektor dalam sistem jaringan jalan primer yang menghubungkan antaribu kota provinsi, dan jalan strategis nasional, serta jalan tol.
2. Jalan provinsi merupakan jalan kolektor dalam sistem jaringan jalan primer yang menghubungkan ibu kota provinsi dengan ibu kota kabupaten/kota, atau antaribu kota kabupaten/kota, dan jalan strategis provinsi.
3. Jalan kabupaten merupakan jalan lokal dalam sistem jaringan jalan primer yang tidak termasuk pada jalan nasional dan jalan provinsi, yang menghubungkan ibu kota kabupaten dengan ibu kota kecamatan, antaribu kota kecamatan, ibu kota kabupaten dengan pusat kegiatan lokal, antarpusat kegiatan lokal, serta jalan umum dalam sistem jaringan jalan sekunder dalam wilayah kabupaten, dan jalan strategis kabupaten.
4. Jalan kota adalah jalan umum dalam sistem jaringan jalan sekunder yang menghubungkan antarpusat pelayanan dalam kota, menghubungkan pusat pelayanan dengan persil, menghubungkan antarpersil, serta menghubungkan antarpusat permukiman yang berada di dalam kota.

## TECHNICAL NOTES

1. *The state road, an arterial and collector roads in the primary road network system that connects between the provincial capital, and the national strategic roads, and toll roads.*
2. *Provincial roads is collector roads in the primary road network system that connects the province capital with the capital of the regency/Municipality, or between the capital of the regency/Municipality and provincial strategic roads.*
3. *District/Regency roads is the local roads in the primary road network system that does not include a road linking the capital of the district with the capital of subdistrict, between the capital of subdistrict, capital of the district with local activity centers, between center of local activities, and the public roads in the secondary roads network system in a district, and the strategic district roads.*
4. *Municipality road is a public road in the secondary road network system that connects between center of the services in the Municipality, linking the center of the services with the persil, connecting between persil, and connecting between settlements within the Municipality.*



5. Jalan desa merupakan jalan umum yang menghubungkan kawasan dan/atau antarpemukiman di dalam desa, serta jalan lingkungan.
6. Jalan Kelas I yaitu jalan arteri yang dapat dilalui kendaraan bermotor termasuk muatan dengan ukuran lebar tidak melebihi 2.500 milimeter, ukuran panjang tidak melebihi 18.000 milimeter, dan muatan sumbu terberat yang diizinkan lebih besar dari 10 ton, yang saat ini masih belum digunakan di Indonesia, namun sudah mulai dikembangkan diberbagai negara maju seperti di Prancis yang telah mencapai muatan sumbu terberat sebesar 13 ton.
7. Jalan Kelas II yaitu jalan arteri yang dapat dilalui kendaraan bermotor termasuk muatan dengan ukuran lebar tidak melebihi 2.500 milimeter, ukuran panjang tidak melebihi 18.000 milimeter, dan muatan sumbu terberat yang diizinkan 10 ton, jalan kelas ini merupakan jalan yang sesuai untuk angkutan peti kemas.
8. Jalan Kelas III A yaitu jalan arteri atau kolektor yang dapat dilalui kendaraan bermotor termasuk muatan dengan ukuran lebar tidak melebihi 2.500 milimeter, ukuran panjang tidak melebihi 18.000 milimeter, dan muatan sumbu terberat yang diizinkan 8 ton.
9. Jalan Kelas III B yaitu jalan kolektor yang dapat dilalui kendaraan bermotor termasuk muatan
5. *Village Road is a public road that connects the area and/or between settlements inside the village, and the environment roads.*
6. *Class I Road is the arterial roads that can be passed vehicles include a charge to the size of a width not exceeding 2.500 millimeters, a length not exceeding 18.000 millimeters, and load the heaviest permissible axis greater than 10 tons, which is still not used in Indonesia, but has started to be developed in many developed countries such as France which have reached the axis of heaviest payload of 13 tons.*
7. *Class II Road, the arterial roads that can be passed vehicles include a charge to the size of a width not exceeding 2.500 millimeters, a length not exceeding 18.000 millimeters, and load the heaviest axis which allowed is 10 tons, this class is appropriate for the crate boxed transport.*
8. *Class III A Road is arterial or collector roads are passable vehicles include a charge to the size of a width not exceeding 2.500 millimeters, a length not exceeding 18.000 millimeters, and load the heaviest axis allowed is 8 tons.*
9. *Class III B Road, the collector roads are passable vehicles include a charge to the size of a width not*

dengan ukuran lebar tidak melebihi 2.500 milimeter, ukuran panjang tidak melebihi 12.000 milimeter, dan muatan sumbu terberat yang diizinkan 8 ton.

*exceeding 2.500 millimeters, a length not exceeding 12.000 millimeters, and load the heaviest axis allowed is 8 tons.*

10. Jalan Kelas III C yaitu jalan lokal dan jalan lingkungan yang dapat dilalui kendaraan bermotor termasuk muatan dengan ukuran lebar tidak melebihi 2.100 milimeter, ukuran panjang tidak melebihi 9.000 milimeter, dan muatan sumbu terberat yang diizinkan 8 ton.

10. *Class III C Road is the local road and the environment road can be passed vehicles including cargo with a width not exceeding 2.100 millimeters, a length not exceeding 9.000 millimeters, and load the heaviest axis allowed is 8 tons.*

11. Kendaraan bermotor adalah setiap kendaraan yang digerakkan oleh peralatan teknik yang ada pada kendaraan tersebut, biasanya digunakan untuk angkutan orang atau barang di atas jalan raya selain kendaraan yang berjalan di atas rel. Kendaraan bermotor yang dicatat adalah semua jenis kendaraan kecuali kendaraan bermotor TNI/Polri dan Korps Diplomatik.

11. *Motor vehicles are any kind of vehicles motorized by machine set up in those vehicles, they are usually used for transporting peoples or goods on roads except vehicles moving along a railway line. The data cover all kinds of motor vehicles except those belong to Indonesia Army Force Indonesian State Police and Diplomatic Corps.*

12. Mobil penumpang adalah setiap kendaraan bermotor yang dilengkapi dengan tempat duduk untuk sebanyak-banyaknya delapan orang, tidak termasuk tempat duduk untuk pengemudi, baik dilengkapi atau tidak dilengkapi bagasi.

12. *Passenger cars are any motor vehicles with no more than eight seats, excluding seat for driver, it can be with or without hoot.*

13. Mobil bus adalah setiap kendaraan bermotor yang dilengkapi dengan tempat duduk untuk lebih dari delapan orang, tidak termasuk tempat duduk untuk pengemudi, baik dilengkapi atau tidak dilengkapi bagasi.

13. *Buses are large passenger cars having seats for more than eight passengers, excluding seat for driver, it can be with or without hoot.*





14. Mobil truk adalah setiap kendaraan bermotor yang digunakan untuk angkutan barang, selain mobil penumpang, mobil bis dan kendaraan bermotor roda dua.
  15. Kunjungan kapal adalah kapal yang datang di pelabuhan baik untuk berlabuh di perairan maupun bersandar di dermaga.
  16. *Gross Ton (GT) adalah volume ruangan kapal dalam  $m^3$ , kecuali terowongan, lubang poros baling-baling, tempat jangkar, dan alas ganda.*
  17. Kantor Pos adalah tempat pemberi pelayanan komunikasi tertulis dan atau surat elektronik, layanan paket, layanan logistik, layanan transaksi keuangan, dan layanan keagenan pos untuk kepentingan umum. Rumah pos berfungsi sama seperti kantor pos dan kantor pos pembantu, bedanya rumah pos biasanya terletak di daerah terpencil.
  18. Telekomunikasi adalah setiap pemancaran, pengiriman dan atau penerimaan dari setiap informasi dalam bentuk tanda-tanda, isyarat, tulisan, gambar, suara dan bunyi melalui sistem kawat, optik, radio atau sistem elektromagnetik lainnya.
  19. Jaringan telekomunikasi adalah rangkaian perangkat telekomunikasi dan kelengkapannya yang digunakan dalam bertelekomunikasi.
14. *Trucks are any motor vehicles used to transport goods excluding passenger cars, buses, and motorcycles.*
  15. *Ship arrival is a ship arriving at a port either for mooring or berthing*
  16. *Gross Ton (GT) is total volume of all room in a ship ( $m^3$ ), excluding the volume of tunnel, the axle of propellers, the anchor, and the chain locker.*
  17. *Post Office is a service provider facility of written communication and or electronic mail, parcel service, logistics services, financial transaction services, and postal services to the public. Postal house has the same function as the post office and subsidiary of post office, the difference is that postal house is usually located in remote areas.*
  18. *Telecommunication includes every transmitting, delivering and or receiving from every information of marking, signal, article, picture, sound and voice through strand of wire system, optic, radio or other electromagnetic system.*
  19. *Telecommunication network is peripheral network of telecommunication and its equipment used in the means of telecommunication.*

20. Telepon tetap kabel dalam Susenas disebut telepon rumah adalah jaringan telekomunikasi menggunakan perangkat telepon tetap dengan kabel yang secara umum diatur oleh standar-standar teknis dengan menggunakan suatu nomor telepon, dikenal pula sebagai *Public Switched Telephone Network (PSTN)*. Pada umumnya dimanfaatkan untuk telepon rumah dan jaringan internet, memiliki kemampuan menghantarkan sinyal dengan kuat dan jelas dengan biaya yang relatif lebih murah.
20. *Fixed line telephone based on Susenas called home phone is a telecommunication network using fixed line telephone device which is generally regulated by technical standards, using a phone number, also known as the Public Switched Telephone Network (PSTN). It is generally used for home phone and Internet networks, has the ability to deliver a strong and clear signal with a relatively low cost.*
21. Telepon bergerak seluler adalah perangkat telekomunikasi elektronik yang mempunyai kemampuan dasar yang sama dengan telepon tetap kabel, namun dapat dibawa ke mana-mana (portable, mobile) dan tidak perlu disambungkan dengan jaringan telekomunikasi kabel. Selain berfungsi sebagai telepon, telepon selular modern biasanya mendukung layanan tambahan seperti Short Messages Services (SMS), Multimedia Messages Service (MMS), e-mail dan akses Internet, aplikasi bisnis dan permainan, serta fotografi. Saat ini, Indonesia mempunyai dua sistem jaringan telepon bergerak seluler yaitu Global System for Mobile Telecommunications (GSM) dan CDMA.
21. *Cellular mobile phone is an electronic telecommunication device which has the same basic capabilities with fixed cables, but can be taken anywhere (portable, mobile) and does not need to be connected to the wired telecommunications networks. In addition to functioning as a telephone, modern mobile phone typically supports additional services such as Short Messages Services (SMS), Multimedia Messages Service (MMS), e-mail and access to the Internet, business applications and games, as well as photography. Currently, Indonesia has two cellular mobile telephone network system that are GSM (Global System for Mobile Telecommunications) and Code Division Multiple Access (CDMA).*
22. *Base Tranceiver Station (BTS)* adalah salah satu bentuk infrastruktur telekomunikasi yang berperan penting dalam mewujudkan komunikasi nirkabel antara jaringan
22. *Base Transceiver Station (BTS) is a piece of network equipment that facilitates wireless communication between a network and device. The main task of BTS is to send and*



operator dengan perangkat telekomunikasi. Tugas utama BTS adalah mengirimkan dan menerima sinyal radio ke perangkat komunikasi seperti telepon rumah, telepon seluler dan sejenis gadget lainnya. Kemudian sinyal radio tersebut akan diubah menjadi sinyal digital yang selanjutnya dikirim ke terminal lainnya menjadi sebuah pesan atau data.

*receive radio signals to communication devices such as landlines, cell phones and other gadgets. Then the radio signal will be converted into a digital signal which is then sent to another terminal into a message or data.*

23. Internet adalah sebuah jaringan komputer publik di seluruh dunia. Internet menyediakan akses ke sejumlah layanan komunikasi termasuk *World Wide Web* dan membawa surel, berita, hiburan, dan *file* data.

23. *The internet is a worldwide public computer network. It provides access to a number of communication services including the World Wide Web and carries email, news, entertainment, and data files.*

## ULASAN

## DESCRIPTION

Mobilitas utama masyarakat Lampung Timur ditunjang dengan sarana perhubungan darat. Sarana perhubungan darat pada tahun 2019 terdiri dari 140,81 km jalan negara, 134,93 km jalan provinsi, dan 1.884,17 km jalan kabupaten.

Dilihat dari kondisi jalan, 28,74 persen dari jalan kabupaten di Lampung Timur dalam kondisi baik, 25,69 persen dalam kondisi sedang, 7,92 persen dalam kondisi rusak dan 37,65 persen dalam kondisi rusak berat.

Kabupaten Lampung Timur mempunyai lima pelabuhan, yaitu pelabuhan Labuhan Meringgai, Way Penet, Kuala Seputih, Way Seputih, dan Way Sekampung. Kelima pelabuhan ini melakukan kegiatan bongkar ikan dan muat es balok. Pelabuhan Labuhan Meringgai dan Way Penet berlokasi di Lampung Timur, Kuala Seputih dan Way Seputih berlokasi di Tulang Bawang, dan Pelabuhan Way Sekampung berlokasi di Lampung Selatan. Meskipun tiga pelabuhan berlokasi di luar wilayah Lampung Timur, tetapi ketiga pelabuhan tersebut dikoordinasi oleh Pelabuhan Labuhan Meringgai.

Kunjungan kapal di semua pelabuhan pada tahun 2019 tercatat sebanyak 1.324 kali dengan volume 777 ribu GT. Volume tahun 2019 meningkat 143 ribu GT atau 22,7 persen dibanding tahun 2018. Barang yang dimuat berupa es balok, gencar, hewan, garam dan pasir. Sedangkan barang yang dibongkar berupa ikan segar dan gas alam cair.

*Lampung Timur people's main mobility is supported by land transportation. Land transportation in 2019 consists of 140.81 km state roads, 134.93 km of provincial roads, and 1,884.17 km of district roads.*

*According to road condition, 28.74 percent of district roads in Lampung Timur are in good condition, 25.69 percent are in moderate condition, 7.92 percent are in damaged condition and 37.65 percent are in heavily damaged conditions.*

*Lampung Timur Regency has five ports, the port of Labuhan Meringgai, Way Penet, Kuala Seputih, Seputih Way, and the Way Sekampung. The fifth of these ports carry out the fish loading and ice blocks unloading. Labuhan Meringgai and Way Penet Ports is located in Lampung Timur, Kuala Seputih and Way Seputih is located in Tulang Bawang, and Way Sekampung Port is located in Lampung Selatan. Although the last three ports located outside the territory of Lampung Timur, but all of them is coordinated by Labuhan Meringgai Sea Port.*

*Ship arrivals in all ports of Lampung Timur in 2019 counted as 1,324 times with total 777 thousand GTs. In 2019, the volume has increased by 143 thousand GTs or 22.7 percent compared to 2018. Cargo loaded in the form of ice blocks, gencar, cattles, salt and sand. While the cargo unloaded are fresh fish and liquefied natural gas.*



Internet sebagai sarana telekomunikasi terus mengalami perkembangan di Lampung Timur. Hal ini didukung oleh data jumlah pelanggan Internet Telkom. Tercatat hingga Desember 2019 jumlah pelanggan internet Telkom mencapai 863 pelanggan, meningkat 203 pelanggan atau 30,76 persen dibandingkan tahun 2018. Peningkatan jumlah pelanggan tahun 2019 ini lebih besar dibanding peningkatan pada tahun lalu yang meningkat 28,91 persen.

Base Transceiver Station (BTS) di Lampung Timur pada tahun 2019 berjumlah 279 unit yang dimiliki oleh 14 penyedia layanan. Jumlah ini meningkat 19 unit atau 7,3 persen dibanding tahun 2018. Jumlah BST terbanyak dimiliki oleh penyedia layanan Telkomsel (PT. Telkom Indonesia), yaitu sebanyak 56 unit yang tersebar di seluruh kecamatan.

*Internet as a media of telecommunications continues developing in Lampung Timur. This is supported by data of the number of **Telkom's Internet customers**. As of December 2019, the number of Telkom's Internet customer reached 863 customers, was increased by 203 customers or 30.76 percent compared to 2018. The increasing of the number of subscribers in 2019 was greater than last year's increase of 28,91 percent.*

*Base Transceiver Station (BTS) in Lampung Timur in 2019 is 279 units which are provided by 14 providers. This number was increased 19 units or 7.3 percent compared to 2018. The most of the BTS are provided by Telkomsel (PT. Telkom Indonesia), there are 56 units spreaded in all subdistricts.*

**8.1 TRANSPORTASI/TRANSPORTATION**

**Tabel** 8.1.1 Panjang Jalan Menurut Tingkat Kewenangan Pemerintahan di Kabupaten Lampung Timur (km), 2017–2019  
**Table** Length of Roads by Level of Government Authority in Lampung Timur Regency (km), 2017–2019

Tingkat Kewenangan Pemerintahan Level of Government Authority	2017	2018	2019
(1)	(2)	(3)	(4)
Negara/State	133,50	140,81	140,81
Provinsi/Province	178,64	134,93	134,93
Kabupaten/Kota Regency/Municipality	1 884,17	1 884,17	1 884,17
Jumlah/Total	2 196,31	2 159,91	2 159,91

Sumber/Source: Dinas Pekerjaan Umum dan Penataan Ruang Kabupaten Lampung Timur/Public Work and Spatial Planning Department of Lampung Timur Regency



**Tabel** 8.1.2 Panjang Jalan Menurut Jenis Permukaan Jalan di Kabupaten Lampung Timur (km), 2017–2019  
**Table** Length of Roads by Type of Road Surface in Lampung Timur Regency (km), 2017–2019

Jenis Permukaan Jalan Type of Road Surface	2017	2018	2019
(1)	(2)	(3)	(4)
Aspal/Paved	1 660,24	1 711,58	1 711,58
Kerikil/Gravel	424,32	361,43	361,43
Tanah/Soil	111,75	86,90	86,90
Lainnya/Others	-	-	-
<b>Jumlah/Total</b>	<b>2 196,31</b>	<b>2 159,91</b>	<b>2 159,91</b>

Sumber/Source: Dinas Pekerjaan Umum dan Penataan Ruang Kabupaten Lampung Timur/Public Work and Spatial Planning Department of Lampung Timur Regency

Tabel 8.1.3 Panjang Jalan Menurut Kondisi Jalan di Kabupaten Lampung Timur (km), 2017–2019  
 Table Length of Roads by Condition of Roads in Lampung Timur Regency (km), 2017–2019

Kondisi Jalan <i>Condition of Roads</i>	2017	2018	2019
(1)	(2)	(3)	(4)
Baik/ <i>Good</i>	...	647,34	647,34
Sedang/ <i>Moderate</i>	...	490,46	490,46
Rusak/ <i>Damage</i>	...	153,90	153,90
Rusak Berat/ <i>Severely Damage</i>	...	727,40	727,40
Jumlah/ <i>Total</i>	...	2 019,10	2 019,10

Catatan/*Note*: Tidak termasuk panjang jalan negara, data panjang jalan negara menurut kondisi jalan tidak tersedia/*Not including length of state roads, the data of state roads by condition is not available*

Sumber/*Source*: Dinas Pekerjaan Umum dan Penataan Ruang Kabupaten Lampung Timur/*Public Work and Spatial Planning Department of Lampung Timur Regency*





**Tabel** 8.1.4 Panjang Jalan Menurut Jenis Permukaan Jalan dan Tingkat Kewenangan Pemerintahan di Kabupaten Lampung Timur (km), 2019  
*Length of Roads by Type of Road Surface and Level of Government Authority in Lampung Timur Regency (km), 2019*

Jenis Permukaan <i>Type of Road Surface</i>	Tingkat Kewenangan Pemerintahan <i>Level of Government Authority</i>			
	Negara <i>State</i>	Provinsi <i>Province</i>	Kabupaten <i>Regency/Municipality</i>	Jumlah <i>Total</i>
(1)	(2)	(3)	(4)	(5)
Aspal/ <i>Paved</i>	140,81	134,93	1 435,84	1 711,58
Kerikil/ <i>Gravel</i>	-	-	361,43	361,43
Tanah/ <i>Soil</i>	-	-	86,90	86,90
Lainnya/ <i>Others</i>	-	-	-	-
<b>Jumlah/<i>Total</i></b>	<b>140,81</b>	<b>134,93</b>	<b>1 884,17</b>	<b>2 159,91</b>

Sumber/*Source*: Dinas Pekerjaan Umum dan Penataan Ruang Kabupaten Lampung Timur/*Public Work and Spatial Planning Department of Lampung Timur Regency*

**Tabel 8.1.5** Panjang Jalan Menurut Kondisi dan Tingkat Kewenangan Pemerintahan Jalan di Kabupaten Lampung Timur (km), 2019  
*Length of Roads by Condition of Roads and Level of Government Authority in Lampung Timur Regency (km), 2019*

Kondisi Jalan <i>Road Condition</i>	Tingkat Kewenangan Pemerintahan <i>Level of Government Authority</i>			
	Negara <i>State</i>	Provinsi <i>Province</i>	Kabupaten <i>Regency/Municipality</i>	Jumlah <i>Total</i>
(1)	(2)	(3)	(4)	(5)
Baik/ <i>Good</i>	...	105,89	541,45	647,34
Sedang/ <i>Moderate</i>	...	6,40	484,06	490,46
Rusak/ <i>Damage</i>	...	4,69	149,21	153,90
Rusak Berat/ <i>Severely Damage</i>	...	17,95	709,45	727,40
<b>Jumlah/<i>Total</i></b>	<b>140,81</b>	<b>134,93</b>	<b>1 884,17</b>	<b>2 159,91</b>

Sumber/*Source*: Dinas Pekerjaan Umum dan Penataan Ruang Kabupaten Lampung Timur/*Public Work and Spatial Planning Department of Lampung Timur Regency*



**Tabel** 8.1.6 Panjang Jalan Menurut Kelas Jalan dan Tingkat Kewenangan Pemerintahan Jalan di Kabupaten Lampung Timur (km), 2019  
*Length of Roads by Class of Roads and Level of Government Authority in Lampung Timur Regency (km), 2019*

Kelas Jalan <i>Class of Roads</i>	Tingkat Kewenangan Pemerintahan <i>Level of Government Authority</i>			
	Negara <i>State</i>	Provinsi <i>Province</i>	Kabupaten <i>Regency/Municipality</i>	Jumlah <i>Total</i>
(1)	(2)	(3)	(4)	(5)
Kelas I/ I Class	140,81	-	-	140,81
Kelas II/ II Class	-	-	-	-
Kelas III/ III Class	-	-	-	-
Kelas III A/ III A Class	-	134,93	1 884,17	2 019,10
Kelas III B/ III B Class	-	-	-	-
Kelas III C/ III C Class	-	-	-	-
Tidak Dirinci/ <i>Not Specified</i>	-	-	-	-
<b>Jumlah/Total</b>	<b>140,81</b>	<b>134,93</b>	<b>1 884,17</b>	<b>2 159,91</b>

Sumber/Source: Dinas Pekerjaan Umum dan Penataan Ruang Kabupaten Lampung Timur/ *Public Work and Spatial Planning Department of Lampung Timur Regency*

Tabel 8.1.7 Jumlah Kunjungan Kapal, Barang Dimuat, dan Barang Dibongkar pada Beberapa Pelabuhan Laut di Kabupaten Lampung Timur, 2019  
*Number of Ship, Loaded, and Unloaded Cargo in Several Sea Port in Lampung Timur Regency, 2019*

Pelabuhan Laut <i>Sea Port</i>	Kunjungan Kapal <i>Ship Arrival</i>		Barang Dimuat <i>Loaded Cargo</i>			
	Jumlah Unit <i>Total of Units</i>	Gross Ton (GT)	Es Balok <i>Ice</i> (kg)	Ikan Asin <i>Salted Fish</i> (ton)	Gencar <sup>1</sup> <i>Gencar<sup>1</sup></i> (ton)	Kayu Gelam <i>Log</i> (m <sup>3</sup> )
(1)	(2)	(3)	(4)	(5)	(6)	(7)
1 Labuhan Maringgai	625	743 576	171 500	-	-	-
2 Way Penet	517	4 047	469 000	-	-	-
3 Kuala Seputih	72	1 994	16 000	-	-	-
4 Way Sekampung	60	23 061	22 500	-	-	-
5 Way Seputih	50	4 599	-	-	11 414	-
Jumlah/Total	1 324	777 277	679 000	-	11 414	-



Lanjutan Tabel/*Continued Table* 8.1.7

Pelabuhan Laut <i>Sea Port</i>	Barang Dimuat <i>Loaded Cargo</i>			Barang Dibongkar <i>Unloaded Cargo</i>		
	Hewan <sup>2</sup> <i>Cattle</i> <sup>2</sup>	Garam <i>Salt</i> (ton)	Pasir <i>Sand</i> (ton)	Ikan Segar <i>Fresh Fish</i> (kg)	Pasir <i>Sand</i> (ton)	Gas Alam <i>Cair</i> <i>Liquefied</i> <i>Natural</i> <i>Gas</i> (ton)
(1)	(8)	(9)	(10)	(11)	(12)	(13)
1 Labuhan Maringgai	-	-	-	423 000	-	415 376
2 Way Penet	-	-	-	510 000	-	-
3 Kuala Seputih	300	-	-	71 000	-	-
4 Way Sekampung	-	-	38	27 000	-	-
5 Way Seputih	-	10	-	-	-	-
<b>Jumlah/<i>Total</i></b>	<b>300</b>	<b>10</b>	<b>38</b>	<b>1 031 000</b>	<b>-</b>	<b>415 376</b>

Catatan/*Note*: <sup>1</sup>Gencar adalah beraneka macam barang/*Gencar is various goods*

<sup>2</sup>Hewan sapi dan kambing/*Beef cattle and goat*

Sumber/*Source*: BPS, Pengumpulan Data Sistem Informasi Manajemen Operasional Pelabuhan (Simoppel)/*BPS-Statistics Indonesia, Data collection of Port Operations Management Information System*

## 8.2 KOMUNIKASI/COMMUNICATION

Tabel 8.2.1 Jumlah Kantor Pos Pembantu Menurut Kecamatan di Kabupaten Lampung Timur, 2016–2019  
 Table Number of Post Office Subsidiaries by Subdistrict in Lampung Timur Regency, 2016–2019

	Kecamatan Subdistrict	2016	2017	2018	2019
	(1)	(2)	(3)	(4)	(5)
1	Metro Kibang	-	-	-	-
2	Batanghari	1	1	1	1
3	Sekampung	1	1	1	1
4	Marga Tiga	1	1	1	1
5	Sekampung Udik	1	1	1	1
6	Jabung	1	1	1	1
7	Pasir Sakti	-	-	-	-
8	Waway Karya	-	-	-	-
9	Marga Sekampung	-	-	-	-
10	Labuhan Maringgai	1	1	1	1
11	Mataram Baru	-	-	-	-
12	Bandar Sribhawono	1	1	1	1
13	Melinting	-	-	-	-
14	Gunung Pelindung	-	-	-	-
15	Way Jepara	1	1	1	1
16	Braja Selebah	-	-	-	-
17	Labuhan Ratu	-	-	-	-
18	Sukadana	1	1	1	1
19	Bumi Agung	-	-	-	-
20	Batanghari Nuban	-	-	-	-
21	Pekalongan	1	1	1	1
22	Raman Utara	1	1	1	1
23	Purbolinggo	1	1	1	1
24	Way Bungur	-	-	-	-
	Jumlah/Total	12	12	12	12

Sumber/Source: PT Pos Indonesia, Kantor Pos Metro/PT Pos Indonesia, Metro Post Office



Tabel 8.2.2 Jumlah Kantor Cabang, Agen, dan Loker Ekstensi Pos Menurut Kecamatan di Kabupaten Lampung Timur, 2019  
*Number of Branch Office, Agent, and Extension Locket of Post Office by Subdistrict in Lampung Timur Regency, 2019*

	Kecamatan <i>Subdistrict</i>	Kantor Pos Cabang <i>Branch Post Office</i>	Agen Pos <i>Post Agent</i>	Loker Ekstensi <i>Extension Locket</i>
	(1)	(2)	(3)	(4)
1	Metro Kibang	-	1	-
2	Batanghari	1	-	-
3	Sekampung	1	-	-
4	Marga Tiga	1	-	-
5	Sekampung Udik	1	-	-
6	Jabung	1	-	-
7	Pasir Sakti	-	-	-
8	Waway Karya	-	-	-
9	Marga Sekampung	-	-	-
10	Labuhan Maringgai	1	-	-
11	Mataram Baru	-	-	-
12	Bandar Sribhawono	1	-	-
13	Melinting	-	-	-
14	Gunung Pelindung	-	-	-
15	Way Jepara	1	-	-
16	Braja Selebah	-	-	-
17	Labuhan Ratu	-	-	-
18	Sukadana	1	-	-
19	Bumi Agung	-	-	-
20	Batanghari Nuban	-	-	-
21	Pekalongan	1	-	-
22	Raman Utara	1	-	-
23	Purbolinggo	1	-	-
24	Way Bungur	-	-	-
	<i>Jumlah/Total</i>	12	1	-

Sumber/Source: PT Pos Indonesia, Kantor Pos Metro/PT Pos Indonesia, Metro Post Office

Tabel 8.2.3 Jumlah Produksi Pos Menurut Jenis Produk di  
 Kabupaten Lampung Timur, 2019  
*Number of Post Production by Product Type in Lampung  
 Timur Regency, 2019*

Jenis Produk <i>Product Type</i>		Jumlah (lembar) <i>Total (piece)</i>	Nilai (rupiah) <i>Value (rupiahs)</i>
(1)		(2)	(3)
A	Surat Pos/ <i>Post Mail</i>		
1	Dalam Negeri/ <i>Domestic</i>		
a	Peranko/ <i>Postage</i>	-	-
b	Kilat Khusus/ <i>Airmail</i>	8 220	210 187 900
c	Pos Ekspres/ <i>Express Post</i>	2 853	69 455 000
2	Luar Negeri/ <i>International</i>		
a	<i>Express Mail Service (EMS)</i>	291	90 580 405
B	Paket Pos/ <i>Post Package</i>		
1	Dalam Negeri/ <i>Domestic</i>		
a	Peranko/ <i>Postage</i>	-	-
b	Kilat Khusus/ <i>Airmail</i>	5 631	225 467 200
c	Pos Ekspres/ <i>Express Pos</i>	360	14 210 100
2	Luar Negeri/ <i>International</i>		
a	<i>Express Mail Service (EMS)</i>	336	338 104 842
C	Wesel Pos/ <i>Money Order</i>		
a	Wesel Prima/ <i>Prime Wesel</i>	1 233	1 017 226 000
b	Wesel Instan/ <i>Instant Wesel</i>	14 752	21 378 106 390
c	<i>Cash to Account</i>	2 434	22 976 531 355
d	<i>Western Union</i>	5 990	26 213 079 226
D	Materai/ <i>Stamp Duty</i>		
a	Materai/ <i>Stamp Duty</i> 3000	95 850	287 550 000
b	Materai/ <i>Stamp Duty</i> 6000	781 400	4 688 400 000

Sumber/*Source*: PT Pos Indonesia, Kantor Pos Metro/*PT Pos Indonesia, Metro Post Office*





**Tabel 8.2.4** Jumlah Kapasitas Telepon dan Saluran Dalam Layanan di Sentral Telepon Otomat Kabupaten Lampung Timur, 2018 dan 2019  
*Number of Telephone Capacity and Service Line in Lampung Timur Regency Automatic Telephone Central (STO), 2018 and 2019*

Sentral Telepon Otomat <i>Automatic Telephone Central (STO)</i>	Kapasitas Telepon <i>Served CapaMunicipality</i>		Saluran Dalam Layanan <i>Service Line</i>	
	2018	2019	2018	2019
(1)	(2)	(3)	(4)	(5)
1 Sukadana	20	27	...	...
2 Labuhan Maringgai	62	84	...	...
3 Way Jepara	86	97	...	...
<b>Jumlah/Total</b>	<b>168</b>	<b>208</b>	<b>...</b>	<b>...</b>

Sumber/Source: PT Telkom Indonesia, Kantor Regional Metro/PT Telkom Indonesia, Metro Regional Office

Tabel 8.2.5 Jumlah Pelanggan Internet Telkom Menurut Kecamatan di Kabupaten Lampung Timur, Desember 2017–Desember 2019  
*Number of Telkom Internet Customer by Subdistrict in Lampung Timur Regency, December 2017–December 2019*

	Kecamatan Subdistrict	2017	2018	2019
	(1)	(2)	(3)	(4)
1	Metro Kibang	35	55	62
2	Batanghari	96	105	130
3	Sekampung	24	52	86
4	Marga Tiga	-	-	-
5	Sekampung Udik	-	-	-
6	Jabung	-	-	-
7	Pasir Sakti	47	56	70
8	Waway Karya	-	-	-
9	Marga Sekampung	-	-	-
10	Labuhan Maringgai	105	117	142
11	Mataram Baru	-	-	-
12	Bandar Sribhawono	-	-	-
13	Melinting	-	-	-
14	Gunung Pelindung	-	-	-
15	Way Jepara	125	160	191
16	Braja Selebah	-	-	-
17	Labuhan Ratu	-	-	-
18	Sukadana	30	45	62
19	Bumi Agung	-	-	-
20	Batanghari Nuban	-	-	-
21	Pekalongan	25	37	71
22	Raman Utara	5	6	9
23	Purbolinggo	20	27	40
24	Way Bungur	-	-	-
<b>Jumlah/Total</b>		<b>512</b>	<b>660</b>	<b>863</b>

Sumber/Source: PT Telkom Indonesia, Kantor Regional Metro/PT Telkom Indonesia, Metro Regional Office



Tabel 8.2.6 Jumlah Base Transceiver Station (BTS) Menurut Kecamatan dan Penyedia Layanan di Kabupaten Lampung Timur, 2019  
*Number of Base Transceiver Station (BTS) by Subdistrict and Provider in Lampung Timur Regency, 2019*

	Kecamatan Subdistrict	Penyedia Layanan/Provider					
		Telkom	Indosat	XL	TBG	STI	STP
(1)	(2)	(3)	(4)	(5)	(6)	(7)	
1	Metro Kibang	1	-	-	2	-	-
2	Batanghari	1	-	-	3	-	4
3	Sekampung	3	2	1	2	-	-
4	Marga Tiga	3	1	-	3	-	1
5	Sekampung Udik	2	1	1	5	-	2
6	Jabung	4	-	-	1	-	3
7	Pasir Sakti	4	2	-	4	-	1
8	Waway Karya	3	-	-	-	1	2
9	Marga Sekampung	1	-	-	-	-	-
10	Labuhan Meringgai	5	2	-	2	-	3
11	Mataram Baru	1	-	1	1	-	-
12	Bandar Sribhawono	4	1	-	7	1	1
13	Melinting	3	-	-	1	-	2
14	Gunung Pelindung	2	-	-	-	-	2
15	Way Jepara	2	2	-	2	1	1
16	Braja Selebah	1	-	-	1	-	1
17	Labuhan Ratu	4	1	-	2	-	2
18	Sukadana	4	2	-	1	1	-
19	Bumi Agung	1	-	-	2	-	-
20	Batanghari Nuban	-	1	-	2	-	-
21	Pekalongan	2	1	-	3	-	-
22	Raman Utara	2	-	-	2	-	2
23	Purbolinggo	2	-	-	3	-	1
24	Way Bungur	1	-	-	2	-	-
Jumlah/Total		56	16	3	51	4	28

Lanjutan Tabel/*Continued Table* 8.2.5

	Kecamatan <i>Subdistrict</i>	Penyedia Layanan/ <i>Provider</i>				
		Prote- lindo	KIN	Miratel	Gihon	IBS
	(1)	(8)	(9)	(10)	(11)	(12)
1	Metro Kibang	1	-	-	-	-
2	Batanghari	2	2	2	-	1
3	Sekampung	3	1	4	1	-
4	Marga Tiga	-	2	-	-	-
5	Sekampung Udik	-	2	4	1	1
6	Jabung	2	-	-	-	1
7	Pasir Sakti	1	-	-	-	-
8	Waway Karya	1	1	3	-	-
9	Marga Sekampung	1	1	2	-	-
10	Labuhan Maringgai	1	-	1	1	-
11	Mataram Baru	3	-	2	-	-
12	Bandar Sribhawono	1	-	2	-	-
13	Melinting	-	-	-	-	-
14	Gunung Pelindung	1	-	-	-	1
15	Way Jepara	3	-	3	-	1
16	Braja Selehah	-	-	1	-	-
17	Labuhan Ratu	2	1	1	-	1
18	Sukadana	1	1	5	2	3
19	Bumi Agung	1	1	-	-	-
20	Batanghari Nuban	2	-	2	1	-
21	Pekalongan	2	-	1	-	-
22	Raman Utara	-	-	1	-	1
23	Purbolinggo	1	-	1	-	-
24	Way Bungur	-	-	-	-	1
Jumlah/ <i>Total</i>		29	12	35	6	11



Lanjutan Tabel/*Continued Table* 8.2.5

	Kecamatan <i>Subdistrict</i>	Penyedia Layanan/ <i>Provider</i>			Jumlah <i>Total</i>
		CMI	PST	API	
	(1)	(13)	(14)	(15)	(16)
1	Metro Kibang	-	-	-	4
2	Batanghari	-	-	-	15
3	Sekampung	-	1	-	18
4	Marga Tiga	-	-	-	10
5	Sekampung Udik	-	2	-	21
6	Jabung	-	-	-	11
7	Pasir Sakti	-	-	-	12
8	Waway Karya	1	1	-	13
9	Marga Sekampung	-	-	-	5
10	Labuhan Maringgai	4	-	-	20
11	Mataram Baru	1	-	-	9
12	Bandar Sribhawono	-	1	-	18
13	Melinting	1	-	-	7
14	Gunung Pelindung	-	-	-	6
15	Way Jepara	-	-	-	15
16	Braja Selebah	-	1	-	5
17	Labuhan Ratu	-	2	1	17
18	Sukadana	2	1	-	25
19	Bumi Agung	-	-	-	5
20	Batanghari Nuban	1	-	-	9
21	Pekalongan	-	-	-	9
22	Raman Utara	1	1	-	12
23	Purbolinggo	-	-	-	9
24	Way Bungur	-	-	-	4
Jumlah/ <i>Total</i>		11	10	1	279

Sumber/*Source*: Dinas Komunikasi dan Informatika Kabupaten Lampung Timur/*Communication and Informatics Department of Lampung Timur Regency*

BAB  
Chapter  
**09**

**PERBANKAN, KOPERASI, DAN HARGA-HARGA**  
**BANKING, COOPERATIVE, AND PRICES**

**SEBARAN KOPERASI AKTIF DI KABUPATEN LAMPUNG TIMUR 2019**

*Distribution of Active Cooperatives in Lampung Timur Regency 2019*

**6**

Koperasi  
Cooperatives

**BUMI AGUNG**

*The least number of cooperatives is located in Subdistrict of*

Jumlah **koperasi paling sedikit** berada di Kecamatan

Jumlah Koperasi Aktif Lampung Timur

**599**

*Number of Active Cooperative in Lampung Timur*

Jumlah **koperasi terbanyak** berada di Kecamatan

*The most number of cooperatives is located in Subdistrict of*

**SEKAMPUNG UDIK & WAY JEPARA**

**46**

Koperasi  
Cooperatives





## PENJELASAN TEKNIS

1. Koperasi adalah badan usaha yang beranggotakan orang seorang atau badan hukum koperasi dengan melandaskan kegiatannya berdasarkan prinsip koperasi sekaligus sebagai gerakan ekonomi rakyat yang berdasar atas asas kekeluargaan.
2. Inflasi adalah suatu proses meningkatnya harga-harga secara umum dan terus-menerus (kontinyu) berkaitan dengan mekanisme pasar yang dapat disebabkan oleh berbagai faktor, antara lain, konsumsi masyarakat yang meningkat, berlebihnya likuiditas di pasar yang memicu konsumsi atau bahkan spekulasi, sampai termasuk juga akibat adanya ketidaklancaran distribusi barang. Dengan kata lain, inflasi juga merupakan proses menurunnya nilai mata uang secara kontinu. Inflasi adalah proses dari suatu peristiwa, bukan tinggi-rendahnya tingkat harga. Artinya, tingkat harga yang dianggap tinggi belum tentu menunjukkan inflasi. Inflasi adalah indikator untuk melihat tingkat perubahan, dan dianggap terjadi jika proses kenaikan harga berlangsung secara terus-menerus dan saling pengaruh-mempengaruhi.

## TECHNICAL NOTES

1. *Cooperative is an establishment that its members are people or establishments with legal status of cooperative and its activities based on people economic movement.*
2. *Inflation is a process of rising prices in general and persistent (continue) relating to market mechanisms that can be caused by various factors, among others, increased private consumption, excess liquidity in the market that triggered the consumption or even speculation, until including as a result of their lack of launch distribution of goods. In other words, inflation is also a process of decline in currency values continuously. Inflation is the process of an event, not a high-low level of prices. That is, the high level of prices is considered not necessarily indicate inflation. Inflation is an indicator to see the rate of change, and is considered to occur if the price increase takes place continuously and the interplay of influence.*





3. Indeks Harga Konsumen (IHK) merupakan indikator inflasi di Indonesia. IHK mencakup 7 kelompok, yaitu: bahan makanan; makanan jadi, minuman, rokok, dan tembakau; perumahan, air, listrik, gas, dan bahan bakar; sandang; kesehatan; pendidikan, rekreasi, dan olahraga; transportasi, komunikasi, dan jasa keuangan.
3. *Consumer Price Index (CPI) is the indicator of inflation in Indonesia. Commodities of CPI consist of 7 groups as follows: foodstuff; prepared food, beverages, and tobacco products; housing, water, Electricity, gas, and fuel; clothing; health; education, recreation, and sports; transportation, communication, and financial services.*

<https://lampungtimurkab.bps.go.id>

## ULASAN

## DESCRIPTION

Jumlah koperasi aktif di Kabupaten Lampung Timur tahun 2019 berjumlah 599 unit, mengalami penambahan sebanyak 131 unit atau 27,99 persen dibandingkan tahun 2018. Jumlah koperasi aktif terbanyak berada di Kecamatan Sekampung Udik dan Way Jepara, yaitu masing-masing sebanyak 47 unit. Sedangkan paling sedikit berada di Kecamatan Bumi Agung yaitu hanya 6 unit.

Kelompok Koperasi Serba Usaha berjumlah paling banyak di Lampung Timur yaitu 109 unit. Disusul kelompok Koperasi Simpan Pinjam sebanyak 80 unit. Terbanyak ketiga adalah kelompok Koperasi Pertanian sebanyak 51 unit.

*Number of active cooperatives in Lampung Timur Regency in 2019 us 599 units, has increased 131 units or 27.99 percent compared to 2018. The most widely of active cooperatives located in Sekampung Udik and Way Jepara Subdistricts, as many as 47 units. While at least in Bumi Agung Subdistrict with only 6 units of active cooperatives.*

*Multi Purpose Cooperative is the most number of active cooperatives in Lampung Timur was 109 units. Followed by credit union as many as 80 units. The third most are agriculture cooperative with 51 units.*



Tabel 9.1 Jumlah Koperasi Aktif Menurut Kecamatan di Kabupaten Lampung Timur, 2016–2019  
 Table Number of Active Cooperatives by Group of Cooperative and Subdistrict in Lampung Timur Regency, 2016–2019

	Kecamatan Subdistrict	2016	2017	2018	2019
	(1)	(2)	(3)	(4)	(5)
1	Metro Kibang	12	10	10	14
2	Batanghari	18	15	15	40
3	Sekampung	24	20	20	41
4	Marga Tiga	10	24	24	14
5	Sekampung Udik	32	23	23	47
6	Jabung	16	36	36	35
7	Pasir Sakti	19	18	18	25
8	Waway Karya	8	10	10	12
9	Marga Sekampung	1	17	17	16
10	Labuhan Maringgai	29	39	39	38
11	Mataram Baru	7	5	5	7
12	Bandar Sribhawono	22	25	25	21
13	Melinting	6	5	5	6
14	Gunung Pelindung	6	8	8	10
15	Way Jepara	31	27	27	47
16	Braja Selebah	14	11	11	13
17	Labuhan Ratu	22	23	23	29
18	Sukadana	24	25	25	37
19	Bumi Agung	2	11	11	6
20	Batanghari Nuban	11	13	13	21
21	Pekalongan	24	22	22	40
22	Raman Utara	10	34	34	20
23	Purbolinggo	35	38	38	46
24	Way Bungur	15	9	9	14
	Lampung Timur	398	468	468	599

Sumber/Source: Dinas Koperasi, Usaha Kecil dan Menengah dan Tenaga Kerja Kabupaten Lampung Timur/Cooperative, Small and Medium Business and Manpower Department of Lampung Timur Regency

Tabel 9.2 Jumlah Koperasi Aktif Menurut Kelompok Koperasi dan Kecamatan di Kabupaten Lampung Timur, 2019  
*Table 9.2 Number of Active Cooperatives by Group of Cooperative and Subdistrict in Lampung Timur Regency, 2019*

Kecamatan <i>Subdistrict</i>		Koperasi Unit Desa (KUD) <i>Village Unit Cooperative</i>	Koperasi Pegawai Republik Indonesia (KPRI) <i>Indonesian Employee Cooperative</i>	Koperasi Serba Usaha (KSU) <i>Multi Purpose Cooperative</i>	Koperasi Simpan Pinjam (KSP) <i>Credit Union</i>	Koperasi Simpan Pinjam dan Pembiayaan Syariah <i>Sharia Savings and Loan Cooperatives</i>
(1)	(2)	(3)	(4)	(5)	(6)	
1	Metro Kibang	1	1	6	-	1
2	Batanghari	2	1	5	5	3
3	Sekampung	2	1	5	4	4
4	Marga Tiga	1	-	2	1	2
5	Sekampung Udik	2	1	13	3	2
6	Jabung	1	-	4	3	-
7	Pasir Sakti	1	-	4	5	4
8	Waway Karya	1	-	2	1	-
9	Marga Sekampung	1	-	-	-	1
10	Labuhan Maringgai	2	-	10	3	2
11	Mataram Baru	1	-	2	-	1
12	Bandar Sribhawono	-	-	4	3	1
13	Melinting	1	-	-	1	-
14	Gunung Pelindung	1	-	1	2	-
15	Way Jepara	-	1	10	12	5
16	Braja Selebah	1	-	3	3	-
17	Labuhan Ratu	1	2	6	5	1
18	Sukadana	2	5	9	5	1
19	Bumi Agung	1	-	-	-	-
20	Batanghari Nuban	2	-	2	3	2
21	Pekalongan	1	-	3	8	3
22	Raman Utara	3	-	2	1	3
23	Purbolinggo	2	-	10	12	2
24	Way Bungur	-	-	6	-	-
Lampung Timur		30	12	109	80	38



Lanjutan Tabel/Continued Table 9.2

Kecamatan Subdistrict		Koperasi Pertanian (Koptan) <i>Agriculture Cooperative</i>	Koperasi Pesantren (Koppontren) <i>Pesantren Cooperative</i>	Koperasi Wanita (Kopwan) <i>Women Cooperative</i>	Lainnya <sup>1</sup> <i>Other<sup>1</sup></i>	Jumlah Total
(1)	(7)	(8)	(9)	(10)	(11)	
1	Metro Kibang	1	-	-	4	14
2	Batanghari	3	-	3	18	40
3	Sekampung	5	5	-	15	41
4	Marga Tiga	1	-	1	6	14
5	Sekampung Udik	6	3	2	15	47
6	Jabung	5	2	-	20	35
7	Pasir Sakti	1	-	1	9	25
8	Waway Karya	1	-	-	7	12
9	Marga Sekampung	1	-	-	13	16
10	Labuhan Maringgai	-	-	1	20	38
11	Mataram Baru	1	-	-	2	7
12	Bandar Sribhawono	-	3	1	9	21
13	Melinting	2	-	-	2	6
14	Gunung Pelindung	2	-	1	3	10
15	Way Jepara	4	1	1	13	47
16	Braja Selebah	3	1	-	2	13
17	Labuhan Ratu	2	-	-	12	29
18	Sukadana	3	-	-	12	37
19	Bumi Agung	1	-	-	4	6
20	Batanghari Nuban	2	-	1	9	21
21	Pekalongan	2	-	1	22	40
22	Raman Utara	1	-	-	10	20
23	Purbolinggo	3	1	-	16	46
24	Way Bungur	1	2	-	5	14
Lampung Timur		51	18	13	248	599

Keterangan/Note: <sup>1</sup> Termasuk Koperasi Perkebunan, Koperasi Perikanan, Koperasi Ternak, Koperasi Pasar, Koperasi Pemuda, Koperasi Karyawan, Koperasi Pabrik dan Koperasi Lainnya/Include Estate Cooperative, Fishery Cooperative, Market Cooperative, Youth Cooperative, Employee Cooperative, Pabrik Cooperative and others.

Sumber/Source: Dinas Koperasi, Usaha Kecil dan Menengah dan Tenaga Kerja Kabupaten Lampung Timur/Cooperative, Small and Medium Business and Manpower Department of Lampung Timur Regency

# BAB Chapter 10

## PENGELUARAN PENDUDUK POPULATION EXPENDITURE

MAKANAN  
Food

Rp421.830,-

52,14%



"Pengeluaran per kapita sebulan untuk makanan lebih besar daripada bukan makanan."  
- 2019 -

BUKAN MAKANAN  
Non-Food

Rp387.268,-

47,86%



Rp66.475,-



Rokok  
Cigarettes

Rp53.416,-



Padi-Padian  
Cereals

Rp12.896,-



Minyak & Kelapa  
Oil & Coconuts

Pengeluaran per kapita sebulan untuk rokok lebih besar dibanding untuk padi-padian, bahkan sebanding dengan pengeluaran padi-padian ditambah minyak & kelapa.

*Monthly per capita expenditure for cigarettes bigger than expenditure for cereals, even equal to double the expenditure for cereals plus oil & coconut.*



PENJELASAN TEKNIS

TECHNICAL NOTES

- |  |   |
|--|---|
| <ol style="list-style-type: none"> <li>1. Kegiatan pengumpulan data sosial dan ekonomi yang dilaksanakan secara rutin oleh BPS melalui Survei Sosial Ekonomi Nasional (Susenas).</li> <li>2. Sejak tahun 2011 sampai dengan 2014, pengumpulan data Susenas konsumsi pengeluaran rumah tangga dilaksanakan secara triwulanan. Mulai tahun 2015 pengumpulan data Susenas dilaksanakan dua kali dalam setahun, yaitu pada Maret dan September.</li> <li>3. Data konsumsi/pengeluaran yang dikumpulkan pada Susenas Maret dibagi menjadi dua kelompok, yaitu makanan dan bukan makanan. Jumlah komoditas makanan sebanyak 174 komoditas. Pengumpulan data kelompok makanan meliputi banyaknya komoditas yang dikonsumsi beserta nilai pengeluarannya.</li> <li>4. Pengumpulan data pada sebagian besar kelompok bukan makanan hanya mencakup nilai pengeluaran barang yang dikonsumsi, kecuali beberapa jenis barang tertentu juga dikumpulkan kuantitasnya, seperti listrik, air, gas, dan bahan bakar minyak (BBM).</li> <li>5. Referensi waktu survei yang digunakan adalah selama seminggu terakhir untuk konsumsi makanan dan sebulan atau</li> </ol> | <ol style="list-style-type: none"> <li>1. <i>Socioeconomic data collection activities are carried out regularly by the BPS-Statistics Indonesia through the National Socioeconomic Survey (Susenas).</i></li> <li>2. <i>Since 2011 to 2014, Susenas data collection of household consumption/expenditures was conducted quarterly. Starting in 2015, collecting of data Susenas carry out twice a year, in March and September.</i></li> <li>3. <i>The consumption/expenditure data collected in March Susenas are divided into two groups, namely food and non-food. The number of food commodity are 174 commodities. The food group data collection includes quantity and value of commodities consumed.</i></li> <li>4. <i>Data collection on most of non food groups covers only the value of expenditures consumed except for certain comodities which are also collected for its quantity, such as the use of electricity, water, gas, and fuel oil (BBM).</i></li> <li>5. <i>The survey time reference period is previous week before enumeration date for food consumption and last month or last year for non-food</i></li> </ol> |
|--|---|





## POPULATION EXPENDITURE

setahun terakhir untuk konsumsi bukan makanan.

6. Pengeluaran rata-rata per kapita adalah biaya yang dikeluarkan untuk konsumsi semua anggota rumah tangga selama sebulan baik yang berasal dari pembelian, pemberian maupun produksi sendiri dibagi dengan banyaknya anggota rumah tangga dalam rumah tangga tersebut.

*consumption.*

6. *Average Expenditure Per capita is the cost spent for all household members consumption during the month, whether from purchasing, giving or own production, divided by the number of household members in the household.*

<https://lampungtimurkab.bps.go.id>



ULASAN

DESCRIPTION

Pada tahun 2019, rata-rata pengeluaran per kapita sebulan penduduk Lampung Timur sebesar 421.830 rupiah untuk makanan dan 387.268 rupiah untuk bukan makanan. Pengeluaran untuk makanan sedikit lebih besar daripada untuk bukan makanan, 52,14 persen untuk makanan dan 47,86 persen untuk bukan makanan. Secara keseluruhan, pengeluaran penduduk Lampung Timur per kapita per bulan sebesar 809.098 rupiah.

Bila dilihat rata-rata pengeluaran per kapita sebulan menurut kelompok barang, pada kelompok bukan makanan, pengeluaran penduduk Lampung Timur terbesar untuk perumahan dan fasilitas rumah tangga yaitu sebesar 177.299 rupiah. Sedangkan pada kelompok makanan, pengeluaran paling besar pada kelompok makanan dan minuman jadi sebesar 115.761 rupiah diikuti oleh kelompok rokok sebesar 66.475 rupiah.

*In 2019, the monthly average expenditure per capita population of Lampung Timur Regency is 421,830 rupiahs for foods category and 387,268 rupiahs for non foods category. Monthly expenditure for food is slightly greater than for non foods. 52,14 for foods and 47,86 for non foods. Overall, the monthly expenditure per capita in Lampung Timur Regency is 859,095 rupiahs.*

*By monthly average expenditure per capita by groups of goods, at the non food group, most expenditure of Lampung Timur's population is for housing and household facilityin around 177,299 rupiahs. While the biggest expenditure on food group, expenditure for prepared food and beverages is 115,761 rupiahs, followed by cigarettes is 66,475 rupiahs.*



Tabel 10.1 Rata-Rata Pengeluaran per Kapita Sebulan Menurut Kelompok Komoditas (rupiah) di Kabupaten Lampung Timur (rupiah), 2018 dan 2019  
*Monthly Average Expenditure per Capita by Commodity Group in Lampung Timur Regency (rupiahs), 2018 and 2019*

Kelompok Komoditas <i>Commodity Group</i>	2018	2019
(1)	(2)	(3)
<b>Makanan/<i>Food</i></b>		
Padi-padian/ <i>Cereals</i>	63 121	53 416
Umbi-umbian/ <i>Tubers</i>	3 016	2 712
Ikan/udang/cumi/kerang/ <i>Fish/shrimp/common squid/shells</i>	31 137	28 245
Daging/ <i>Meat</i>	12 101	15 774
Telur dan susu/ <i>Eggs and milk</i>	25 890	24 102
Sayur-sayuran/ <i>Vegetables</i>	40 91236	37 783
Kacang-kacangan/ <i>Legumes</i>	13 011	12 488
Buah-buahan/ <i>Fruits</i>	25 095	17 394
Minyak dan kelapa/ <i>Oil and coconut</i>	15 027	12 896
Bahan minuman/ <i>Beverage stuffs</i>	15 848	15 420
Bumbu-bumbuan/ <i>Spices</i>	10 550	10 686
Konsumsi lainnya/ <i>Miscellaneous food items</i>	8 375	8 678
Makanan dan minuman jadi/ <i>Prepared food and beverages</i>	109 053	115 761
Rokok/ <i>Cigarettes</i>	64 367	66 475
<b>Jumlah makanan/<i>Total food</i></b>	<b>437 527</b>	<b>421 830</b>
<b>Bukan makanan/<i>Non-food</i></b>		
Perumahan dan fasilitas rumah tangga/ <i>Housing and household facility</i>	182 628	177 299
Aneka komoditas dan jasa/ <i>Goods and services</i>	87 540	85 673
Pakaian, alas kaki, dan tutup kepala/ <i>Clothing, footwear, and headgear</i>	30 474	30 851
Komoditas tahan lama/ <i>Durable goods</i>	78 520	59 436
Pajak, pungutan, dan asuransi/ <i>Taxes and insurances</i>	24 420	23 737
Keperluan pesta dan upacara/kenduri/ <i>Parties and ceremonies</i>	17 986	10 271
<b>Jumlah bukan makanan/<i>Total non-food</i></b>	<b>421 568</b>	<b>387 268</b>
<b>Jumlah/<i>Total</i></b>	<b>859 095</b>	<b>809 098</b>

Sumber/*Source*: BPS, Survei Sosial Ekonomi Nasional (Susenas) Maret/BPS-Statistics Indonesia, National Socioeconomic Survey March

Tabel 10.2 Persentase Pengeluaran per Kapita Sebulan Menurut Kelompok Komoditas (rupiah) di Kabupaten Lampung Timur (rupiah), 2018 dan 2019  
*Table Percentage of Monthly Expenditure per Capita by Commodity Group in Lampung Timur Regency (rupiahs), 2018 and 2019*

Kelompok Komoditas <i>Commodity Group</i>	2018	2019
(1)	(2)	(3)
<b>Makanan/<i>Food</i></b>		
Padi-padian/ <i>Cereals</i>	7,35	6,60
Umbi-umbian/ <i>Tubers</i>	0,35	0,34
Ikan/udang/cumi/kerang/ <i>Fish/shrimp/common squid/shells</i>	3,62	3,49
Daging/ <i>Meat</i>	1,41	1,95
Telur dan susu/ <i>Eggs and milk</i>	3,01	2,98
Sayur-sayuran/ <i>Vegetables</i>	4,77	4,67
Kacang-kacangan/ <i>Legumes</i>	1,51	1,54
Buah-buahan/ <i>Fruits</i>	2,92	2,15
Minyak dan kelapa/ <i>Oil and coconut</i>	1,75	1,59
Bahan minuman/ <i>Beverage stuffs</i>	1,84	1,91
Bumbu-bumbuan/ <i>Spices</i>	1,23	1,32
Konsumsi lainnya/ <i>Miscellaneous food items</i>	0,97	1,07
Makanan dan minuman jadi/ <i>Prepared food and beverages</i>	12,69	14,31
Rokok/ <i>Cigarettes</i>	7,49	8,22
<b>Jumlah makanan/<i>Total food</i></b>	<b>50,93</b>	<b>52,14</b>
<b>Bukan makanan/<i>Non-food</i></b>		
Perumahan dan fasilitas rumah tangga/ <i>Housing and household facility</i>	21,26	21,91
Aneka komoditas dan jasa/ <i>Goods and services</i>	10,19	10,59
Pakaian, alas kaki, dan tutup kepala/ <i>Clothing, footwear, and headgear</i>	3,55	3,81
Komoditas tahan lama/ <i>Durable goods</i>	9,14	7,35
Pajak, pungutan, dan asuransi/ <i>Taxes and insurances</i>	2,84	2,93
Keperluan pesta dan upacara/kenduri/ <i>Parties and ceremonies</i>	2,09	1,27
<b>Jumlah bukan makanan/<i>Total non-food</i></b>	<b>49,07</b>	<b>47,86</b>
<b>Jumlah/<i>Total</i></b>	<b>100,00</b>	<b>100,00</b>

Sumber/*Source*: BPS, Survei Sosial Ekonomi Nasional (Susenas) Maret/BPS-Statistics Indonesia, National Socioeconomic Survey March



Tabel 10.3 Persentase Penduduk Menurut Golongan Pengeluaran Per Kapita Sebulan di Kabupaten Lampung Timur, 2018 dan 2019  
*Percentage of Population by Per Capita Spending Group a Month in Lampung Timur Regency, 2018 and 2019*

Golongan Pengeluaran <i>Spending Group</i> (Rp)	2018	2019
(1)	(2)	(3)
< 150 000	0,00	0,00
150 000–199 999	0,06	0,19
200 000–299 999	4,15	2,91
300 000–499 999	23,78	23,16
500 000–749 999	31,88	31,20
750 000–999 999	13,70	18,42
1 000 000–1 499 999	16,54	18,94
>= 1 500 000	9,89	5,19
Jumlah/ <i>Total</i>	100,00	100,00

Sumber/*Source*: BPS, Survei Sosial Ekonomi Nasional (Susenas) Maret/BPS-*Statistics Indonesia, National Socioeconomic Survey March*

## PERDAGANGAN TRADE

### JUMLAH FASILITAS PERDAGANGAN 2019 Number of Trade Facilities 2019

PASAR  
Market



9 PASAR KECAMATAN  
Subdistrict Market

56 PASAR DESA  
Village Market

KOMPLEK PERTOKOAN  
Shopping Complex



69

MNIMARKET  
Minimarket



133

TOKO/WARUNG KELONTONG  
Shop



198

RESTORAN/RUMAH MAKAN  
Restaurant



15

WARUNG/KEDAI MAKAN  
Eatery



13



## PENJELASAN TEKNIS

1. Pasar adalah tempat pertemuan antara penjual dan pembeli barang dan jasa. Pasar bisa menggunakan bangunan yang bersifat permanen atau semi permanen ataupun tanpa bangunan. Barang yang diperjualbelikan di dalam pasar bisa terdiri dari banyak komoditas (campuran) ataupun secara khusus suatu komoditas tertentu.
2. Kelompok pertokoan adalah sejumlah toko yang terdiri dari minimal 10 toko dan mengelompok dalam satu lokasi.
3. Minimarket adalah sistem pelayanan mandiri, menjual berbagai jenis barang secara eceran, dan semua barang memiliki label harga, dengan luas bangunan kurang dari 400m<sup>2</sup>.
4. Toko/warung kelontong adalah bangunan yang berfungsi sebagai tempat usaha di bangunan tetap untuk menjual barang keperluan sehari-hari secara eceran, tidak mempunyai sistem pelayanan mandiri dikelola oleh satu penjual.

## TECHNICAL NOTES

1. *Market is a meeting place between sellers and buyers of goods and services. The market can use buildings that are permanent or semi-permanent or without a building. The goods traded in the market may consist of many commodities (mixed) or in particular a particular commodity.*
2. *Shopping complex are a number of stores consisting of at least 10 stores and are clustered in one location.*
3. *Minimarket is an independent service system, sells various types of goods in retail, and all goods have price tags, with building area less than 400 m<sup>2</sup>.*
4. *Store/shop is a building that serves as a place of business in a fixed building to sell goods for everyday purposes in retail, does not have a self-service system managed by one seller.*





## ULASAN

Berdasarkan data Dinas Perindustrian dan Perdagangan Kabupaten Lampung Timur, pada tahun 2019 terdapat 437 sarana perdagangan tercatat. Sarana perdagangan tersebut terdiri dari 9 pasar, 69 kelompok pertokoan, 133 minimarket, 198 toko, 15 restoran/rumah makan dan 13 warung/kedai makan. Selain itu, ditambah dengan 59 unit pasar desa sebagai sarana perdagangan yang ada di Kabupaten Lampung Timur.

Perusahaan perdagangan di tahun 2019 berjumlah 1.276 unit, mengalami peningkatan 89 unit atau 7,5 persen dibandingkan tahun sebelumnya. Secara persentase, perusahaan/unit usaha berbadan hukum CV/Firma mengalami kenaikan tertinggi sebesar 8,57 persen.

## DESCRIPTION

*Based on data from Industry and Trade Department of Lampung Timur Regency, in 2019 there are 437 registered trade facilities. The trade facilities consist of 59 markets, 69 shopping complex, 133 minimarkets, 198 shops, 15 restaurants and 13 eateries. In addition, there were 59 units of village market as trade facilities in Lampung Timur Regency.*

*Number of trade establishment in 2019 was 1,276 units, has increased by 89 units or 7.5 percent compared with last year. In percentage, the Firm type of establishment has the highest increase of 8,57 percent.*

Tabel 11.1 Jumlah Sarana Perdagangan Menurut Jenisnya di Kabupaten Lampung Timur, 2016–2019  
 Table Number of Trading Facilities by Type of Facility in Lampung Timur Regency, 2016–2019

Sarana Perdagangan Trading Facilities	2016	2017	2018	2019
(1)	(2)	(3)	(4)	(5)
Pasar/Market	9	9	9	9
Kelompok Pertokoan Shopping Complex	25	61	69	69
Minimarket	120	127	129	133
Toko/Warung Kelontong Shop	109	152	191	198
Restoran/Rumah Makan Restaurant	7	10	14	15
Warung/Kedai Makan Eatery	9	12	13	13
<b>Jumlah/Total</b>	<b>279</b>	<b>371</b>	<b>425</b>	<b>437</b>

Sumber/Source: Dinas Perindustrian dan Perdagangan Kabupaten Lampung Timur/Industry and Trade Department of Lampung Timur Regency



**Tabel 11.2** Jumlah Perusahaan Perdagangan Menurut Bentuk Badan Hukum di Kabupaten Lampung Timur, 2016–2019  
*Number of Trade Establishments by Type of Business Entity in Lampung Timur Regency, 2016–2019*

	Tipe Badan Hukum <i>Type of Business Entity</i>	2016	2017	2018	2019
	(1)	(2)	(3)	(4)	(5)
1	Perseroan Terbatas (PT) <i>Limited Company</i>	...	64	164	177
2	CV/Firma <i>Firm</i>	...	55	245	266
3	Koperasi/ <i>Cooperative</i>	...	6	68	68
4	Perorangan/ <i>Individual</i>	...	170	710	765
5	Lainnya/ <i>Others</i>	...	6	-	-
	<b>Jumlah/Total</b>	<b>...</b>	<b>295</b>	<b>1 187</b>	<b>1 276</b>

Sumber/*Source*: Dinas Perindustrian dan Perdagangan Kabupaten Lampung Timur/*Industry and Trade Department of Lampung Timur Regency*

Tabel 11.3 Jumlah Pedagang Menurut Kecamatan di Kabupaten Lampung Timur, 2019  
 Table Number of Trader by Subdistrict in Lampung Timur Regency, 2019

	Kecamatan Subdistrict	Pedagang Besar Wholesaler	Pedagang Menengah Medium Trader	Pedagang Kecil Small Trader
	(1)	(2)	(3)	(4)
1	Metro Kibang	-	-	10
2	Batanghari	-	1	53
3	Sekampung	-	4	5
4	Marga Tiga	-	-	24
5	Sekampung Udik	-	1	41
6	Jabung	-	11	17
7	Pasir Sakti	-	2	42
8	Waway Karya	-	-	5
9	Marga Sekampung	-	-	4
10	Labuhan Maringgai	-	1	42
11	Mataram Baru	-	1	40
12	Bandar Sribhawono	-	1	14
13	Melinting	-	-	46
14	Gunung Pelindung	-	-	11
15	Way Jepara	-	2	26
16	Braja Selebah	-	2	70
17	Labuhan Ratu	2	-	13
18	Sukadana	-	5	44
19	Bumi Agung	-	-	1
20	Batanghari Nuban	-	-	1
21	Pekalongan	-	4	4
22	Raman Utara	-	-	3
23	Purbolinggo	-	1	7
24	Way Bungur	1	11	-
	Lampung Timur	3	47	523

Sumber/Source: Dinas Perindustrian dan Perdagangan Kabupaten Lampung Timur/Industry and Trade Department of Lampung Timur Regency



**Tabel 11.4** Jumlah Bangunan Sarana Perdagangan Menurut Lokasi Pasar dan Jenis Bangunan yang Dikelola oleh Kantor Pengelolaan Pasar di Kabupaten Lampung Timur, 2019  
*Number of Trading Facility Buildings by Market Location and Type of Building which Managed by Market Management Office in Lampung Timur Regency, 2019*

Lokasi Pasar <i>Market Location</i>	Jumlah Bangunan <i>Number of Buildings</i>			
	Ruko <i>Shop-House</i>	Toko <i>Shop</i>	Los <i>Los</i>	Jumlah <i>Total</i>
(1)	(2)	(3)	(4)	(5)
1 Way Jepara	22	233	836	1 091
2 Sekampung	28	356	163	547
3 Purbolinggo	-	708	258	966
4 Pekalongan	-	324	294	618
5 Rajabasa Lama	-	245	194	439
6 Sukadana	48	168	78	294
7 Raman Utara	-	210	100	310
8 Labuhan Maringgai	-	85	196	281
9 Melinting	-	21	20	41
<b>Jumlah/Total</b>	<b>98</b>	<b>2 350</b>	<b>2 139</b>	<b>4 587</b>

Sumber/Source: Dinas Perindustrian dan Perdagangan Kabupaten Lampung Timur/ *Industry and Trade Department of Lampung Timur Regency*

Tabel 11.5 Jumlah Pasar Desa Menurut Kecamatan di Kabupaten Lampung Timur, 2015–2019  
 Table Number of Village Market by Subdistrict in Lampung Timur Regency, 2015–2019

	Kecamatan Subdistrict	2015	2016	2017	2018	2019
	(1)	(2)	(3)	(4)	(5)	(6)
1	Metro Kibang	...	...	1	1	1
2	Batanghari	...	...	4	4	4
3	Sekampung	...	...	5	5	5
4	Marga Tiga	...	...	4	4	4
5	Sekampung Udik	...	...	6	6	6
6	Jabung	...	...	3	3	3
7	Pasir Sakti	...	...	4	4	4
8	Waway Karya	...	...	5	5	5
9	Marga Sekampung	...	...	1	1	1
10	Labuhan Maringgai	...	...	4	4	4
11	Mataram Baru	...	...	1	1	1
12	Bandar Sribhawono	...	...	3	3	3
13	Melinting	...	...	0	0	-
14	Gunung Pelindung	...	...	2	2	2
15	Way Jepara	...	...	0	0	-
16	Braja Selebih	...	...	2	2	2
17	Labuhan Ratu	...	...	1	1	1
18	Sukadana	...	...	2	2	2
19	Bumi Agung	...	...	3	3	3
20	Batanghari Nuban	...	...	1	1	1
21	Pekalongan	...	...	2	2	2
22	Raman Utara	...	...	2	2	2
23	Purbolinggo	...	...	1	1	1
24	Way Bungur	...	...	2	2	2
Jumlah/Total		...	...	59	59	59

Sumber/Source: Dinas Perindustrian dan Perdagangan Kabupaten Lampung Timur/Industry and Trade Department of Lampung Timur Regency






# BAB Chapter 12

## SISTEM NERACA REGIONAL SYSTEM OF REGIONAL ACCOUNTS

### PERTUMBUHAN EKONOMI KABUPATEN LAMPUNG TIMUR 2019 *Economic Growth of Lampung Timur Regency 2019*

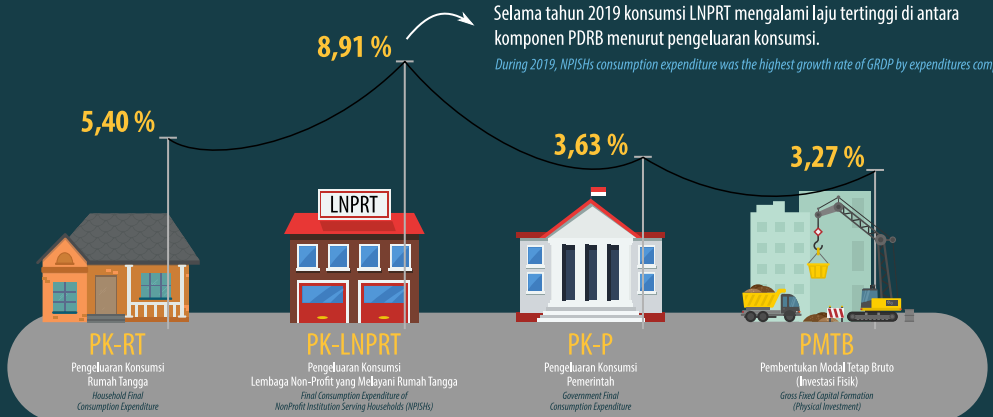


2019<sup>xx</sup>

### Laju Pertumbuhan PDRB Menurut Pengeluaran *GRDP Growth Rate by Expenditures*

Selama tahun 2019 konsumsi LNPRM mengalami laju tertinggi di antara komponen PDRB menurut pengeluaran konsumsi.

*During 2019, NPISHs consumption expenditure was the highest growth rate of GRDP by expenditures component.*







## PENJELASAN TEKNIS

## TECHNICAL NOTES

1. Penghitungan statistik neraca nasional mengikuti buku petunjuk yang diterbitkan oleh Perserikatan Bangsa Bangsa (PBB) dikenal sebagai Sistem Neraca Nasional (SNN). SNN adalah rekomendasi internasional tentang bagaimana menyusun ukuran aktivitas ekonomi yang sesuai dengan standar neraca baku yang didasarkan pada prinsip-prinsip ekonomi. Rekomendasi yang dimaksud dinyatakan dalam sekumpulan konsep, definisi, klasifikasi, dan aturan neraca yang disepakati secara internasional dalam mengukur indikator tertentu seperti Produk Domestik Bruto (PDB). Salah satu bentuk adaptasi pencatatan statistik nasional adalah melakukan perubahan tahun dasar PDB Indonesia dari tahun 2000 ke 2010. Perubahan tahun dasar PDB dilakukan seiring dengan mengadopsi rekomendasi PBB yang tertuang dalam Sistem Neraca Nasional 2008 (SNA 2008).
  2. Produk Domestik Bruto pada tingkat nasional serta Produk Domestik Regional Bruto (PDRB) pada tingkat regional (provinsi/kabupaten/kota) menggambarkan kemampuan suatu wilayah untuk menciptakan nilai tambah pada suatu waktu tertentu. Untuk menyusun PDB maupun PDRB digunakan 2 pendekatan, yaitu lapangan usaha dan pengeluaran. Keduanya menyajikan komposisi data nilai tambah dirinci menurut sumber
1. *The method used to estimate national accounts statistics is based on the standard guidelines formed by United Nation known as System of National Accounts (SNA). SNA is the internationally agreed standard set of recommendations on how to compile measures of economic activity in accordance with strict accounting conventions based on economic principles. The recommendations are expressed in term of a set of concepts, definitions, classifications and accounting rules that comprise the internationally agreed standard for measuring indicators such as Gross Domestic Product (GDP). One of the improvement in the national statistical system is to rebase GDP form base year 2000 to 2010 in order to capture current economic condition. It is in line with the United Nations (UN) recommendation on 2008 SNA.*
  2. *The basic measure of the value added arising from economic activity is known as Gross Domestic Product at the national level and Gross Regional Domestic Product (GRDP) at the regional level (provinces / regencies / municipalities). To compile these statistics, two approaches have been used, i.e. "production approach" and "expenditure approach". The first approach is to measure value added produced by various kinds of economic activities,*



kegiatan ekonomi (lapangan usaha) dan menurut komponen penggunaannya. PDB maupun PDRB dari sisi lapangan usaha merupakan penjumlahan seluruh komponen nilai tambah bruto yang mampu diciptakan oleh sektor-sektor ekonomi atas berbagai aktivitas produksinya. Sedangkan dari sisi pengeluaran menjelaskan tentang penggunaan dari nilai tambah tersebut.

*while the second approach is to measure final uses of the country's output. In other words, GDP/GRDP is the sum of total value added produced by all economic industries (activities) and the way of using it.*

3. PDB menurut lapangan usaha mengalami perubahan klasifikasi dari 9 lapangan usaha menjadi 17 lapangan usaha. PDB menurut lapangan usaha dirinci menurut total nilai tambah dari seluruh sektor ekonomi yang mencakup lapangan usaha Pertanian, Kehutanan, dan Perikanan; Pertambangan dan Penggalian; Industri Pengolahan; Pengadaan Listrik dan Gas; Pengadaan Air, Pengelolaan Sampah, Limbah dan Daur Ulang; Konstruksi; Perdagangan Besar dan Eceran, Reparasi Mobil dan Sepeda Motor; Transportasi dan Pergudangan; Penyediaan Akomodasi dan Makan Minum; Informasi dan Komunikasi; Jasa Keuangan dan Asuransi; Real Estat; Jasa Perusahaan; Administrasi Pemerintahan, Pertahanan dan Jaminan Sosial Wajib; Jasa Pendidikan; Jasa Kesehatan dan Kegiatan Sosial; dan Jasa lainnya.
3. *GDP by industry classification changes from 9 sectors to 17 industries. GDP by industry is classified by types of economic activities such as Agriculture, Forestry and Fishing; Mining and Quarrying; Manufacturing; Electricity and Gas; Water supply, Sewerage, Waste Management and Remediation Activities; Construction; Wholesale and Retail Trade; Repair of Motor Vehicles and Motorcycles; Transportation and Storage; Accommodation and Food Service Activities; Information and Communication; Financial and Insurance Activities; Real Estate Activities; Business Activities; Public Administration; Defence and Compulsory Social Security; Education; Human Health and Social Work Activities; and Other Services Activities.*
4. PDB menurut pengeluaran mengalami perubahan klasifikasi dimana pengeluaran konsumsi
4. *GDP by expenditure classification changes where consumption expenditure Non-profit Institutions*

Lembaga Non Profit yang Melayani Rumah Tangga (LNPR) yang sebelumnya termasuk bagian dari pengeluaran konsumsi rumah tangga menjadi komponen terpisah. Sehingga klasifikasi PDB menurut pengeluaran dirinci menjadi 7 komponen yaitu komponen pengeluaran konsumsi rumah tangga, pengeluaran konsumsi LNPR, pengeluaran konsumsi pemerintah, pembentukan modal tetap bruto, perubahan inventori, ekspor barang dan jasa, dan impor barang dan jasa.

5. Pengeluaran konsumsi rumah tangga mencakup berbagai pengeluaran konsumsi akhir rumah tangga atas barang dan jasa untuk memenuhi kebutuhan individu ataupun kelompok secara langsung. Pengeluaran rumah tangga di sini mencakup makanan dan minuman selain restoran; pakaian, alas kaki dan jasa perawatannya; perumahan dan perlengkapan rumah tangga; kesehatan dan pendidikan; transportasi dan komunikasi; restoran dan hotel serta lainnya.
6. Pengeluaran Lembaga Non Profit yang Melayani Rumah Tangga (LNPR) meliputi pengeluaran LNPR yang beroperasi di Indonesia. LNPR merupakan lembaga formal maupun informal yang dibentuk oleh perorangan atau kelompok masyarakat dalam rangka menyediakan barang/jasa secara gratis atau dengan harga yang tidak signifikan secara

*Serving Households (NPISH) previously included as part of household consumption expenditure is taken out into separate component. So that, GDP by type of expenditures is classified into: household consumption expenditure, NPISH consumption expenditure, government consumption expenditure, gross fixed capital formation, changes in inventories, exports of goods and services, and imports of goods and services.*

5. *Household consumption expenditures consist of expenditures incurred by households, which are used for either individual or collective needs. Household consumptions are classified into food and beverages other than restaurants; clothing, footwear, and related maintenance services; housing and household equipment; health and education; transport and communication; restaurants and hotels; and others.*
6. *The expenditure of Non Profit Institutions Serving Household (NPISHs) comprises the expenditure incurred by (NPISHs) operate in Indonesia. NPISHs consist of either formal or non-formal established by individuals or communities in order to provide goods/free services but do not sell them at economically significant prices to their members/household/communities.*



ekonomi kepada anggotanya/rumah tangga/kelompok masyarakat. LNPRT terlibat dalam produksi nonpasar dan tidak dikendalikan oleh pemerintah.

*NPISHs produce non-market products and their activities are beyond the government control.*

7. Pengeluaran Konsumsi Pemerintah terdiri dari Pengeluaran Konsumsi Individu dan Pengeluaran Konsumsi Kolektif. Barang dan jasa individu merupakan barang dan jasa privat, dimana ciri-ciri barang privat adalah a) *Scarcity*, yaitu ada kelangkaan/keterbatasan dalam jumlah; b) *Excludable consumption*, yaitu konsumsi suatu barang dapat dibatasi hanya pada mereka yang memenuhi persyaratan tertentu (biasanya harga); c) *Rivalrous competition*, yaitu konsumsi oleh satu konsumen akan mengurangi atau menghilangkan kesempatan pihak lain untuk melakukan hal serupa. Contoh barang dan jasa yang dihasilkan pemerintah dan tergolong sebagai barang dan jasa individu adalah jasa pelayanan kesehatan pemerintah di rumah sakit/puskesmas dan jasa pendidikan di sekolah/universitas negeri. Sedangkan barang dan jasa kolektif ekuivalen dengan barang publik yang memiliki ciri a) *Non rivalry*, yaitu penggunaan satu konsumen terhadap suatu barang tidak mengurangi kesempatan konsumen lain untuk juga mengkonsumsi barang tersebut; b) *Non excludable*, yaitu apabila suatu barang publik tersedia, maka tidak ada yang dapat menghalangi siapapun untuk memperoleh manfaat dari barang tersebut atau

7. *Government consumption expenditure consists of Individual Consumption Expenditure and Collective Consumption Expenditure. Individual goods and services are private goods and services, which the characteristics of private goods is a) Scarcity, that there is a scarcity/limited in number; b) Excludable consumption, the consumption of goods can be limited only to those who meet certain requirements (usually the price); c) Rivalrous competition, ie consumption by the consumer will reduce or eliminate the chance of another party to do so. Examples of goods and services produced by government and classified as goods and services of individuals is the government health services in hospitals/health centers and education services in schools/universities. Collective goods and services equivalent to public goods characterized by a) Non-rivalry, namely the use of a consumer for an item does not reduce the chance of another consumer to also consume goods; b) Non-excludable, i.e. when a public good available, then nothing can hinder anyone to benefit from the goods or in other words everyone has access to the goods. Examples of goods and services produced by government and classified as*

dengan kata lain setiap orang memiliki akses ke barang tersebut. Contoh barang dan jasa yang dihasilkan pemerintah dan tergolong sebagai barang dan jasa kolektif adalah jasa pertahanan yang dilakukan TNI dan keamanan yang dilakukan kepolisian.

*collective goods and services is carried military defense services and the police's security.*

8. Pembentukan Modal Tetap Bruto (PMTB) mencakup pengadaan, pembuatan, dan pembelian barang modal. Barang modal dimaksud adalah barang-barang yang digunakan untuk proses produksi, tahan lama atau yang mempunyai umur pemakaian lebih dari satu tahun seperti bangunan, mesin-mesin dan alat angkutan. Termasuk pula di sini perbaikan besar (berat) yang sifatnya memperpanjang umur atau mengubah bentuk atau kapasitas barang modal tersebut. Pengeluaran barang modal untuk keperluan militer juga dicakup sebagai PMTB. Klasifikasi komponen PMTB dibagi menjadi 6 sub komponen yaitu Konstruksi; Mesin dan Peralatan; Kendaraan; Peralatan Lainnya; Cultivated Biological Resources (CBR) dan Produk Kekayaan Intelektual.

8. *Gross Fixed Capital Formation (GFCF) includes procurement, manufacture, and the purchase of capital goods. Capital goods are goods which are used for the production process, durable or have a service life of more than one year such as buildings, machinery, and transportation equipment. Including here: huge improvement that are to extend the life or changing the shape or the capacity of the capital goods. Capital expenditures for military purposes are also covered as GFCF. GFCF component are classified into six sub-components: Construction; Machinery and Equipment; vehicle; Other equipment; Cultivated Biological Resources (CBR) and Intellectual Property Product.*

9. Ekspor barang dan jasa merupakan transaksi perdagangan barang dan jasa dari penduduk (residen) ke bukan penduduk (nonresiden). Impor barang dan jasa adalah transaksi perdagangan dari bukan penduduk ke penduduk. Ekspor atau impor barang terjadi pada

9. *Exports of goods and services consist of transactions of goods and services from residents to non-residents. Imports of goods and services consist of transaction of goods and services from non-residents to residents. Exports and imports of goods occur when there*



saat terjadi perubahan hak kepemilikan barang antara penduduk dengan bukan penduduk (dengan atau tanpa perpindahan fisik barang tersebut). Pada PDB dengan tahun dasar 2010, ekspor dan impor barang dirinci menjadi nonmigas dan migas.

*are changes in ownership of goods between residents and non-residents (with or without physical movements of goods across frontiers). On the GDP at 2010 basic year, exports and imports of goods specified into non oil and gas and oil and gas.*

10. Produk Domestik Bruto maupun agregat turunannya disajikan dalam 2 (dua) versi penilaian, yaitu atas dasar **"harga berlaku"** dan atas dasar **"harga konstan"**. Disebut sebagai harga berlaku karena seluruh agregat dinilai dengan menggunakan harga pada tahun berjalan, sedangkan harga konstan penilaiannya didasarkan kepada harga satu tahun dasar tertentu, dalam publikasi ini digunakan harga tahun 2010.

10. *GDP and its aggregations are presented in two forms: at current market prices and at constant base year market prices. In presenting current market prices, all aggregates are valued at current market prices, while base year constant market prices are shown by valuing all aggregates at fixed base year prices. Year of 2010 is used as the base year in this publication.*

11. Laju pertumbuhan Produk Domestik Bruto diperoleh dari perhitungan PDB atas dasar harga konstan. Diperoleh dengan cara mengurangi nilai PDB pada tahun ke-n terhadap nilai pada tahun ke n-1 (tahun sebelumnya), dibagi dengan nilai pada tahun ke n-1, dikalikan dengan 100 persen. Laju pertumbuhan menunjukkan perkembangan agregat pendapatan dari satu waktu tertentu terhadap waktu sebelumnya.

11. *Growth rate of Gross Domestic Product is derived from GDP at constant market prices. It is obtained by subtracting the value of GDP year n with the value of GDP year n-1, divided by the value of GDP year n-1 then multiplied by 100 percent. The growth rate of GDP explains the income growth during the given period.*

## ULASAN

## DESCRIPTION

Produk Domestik Regional Bruto (PDRB) merupakan total keseluruhan dari nilai tambah yang timbul akibat adanya aktifitas ekonomi disuatu daerah. Data PDRB tersebut menggambarkan potensi sekaligus kemampuan suatu daerah untuk mengelola sumber daya alam yang dimiliki, dalam suatu proses produksi, sehingga besarnya PDRB yang dihasilkan oleh suatu daerah sangat tergantung pada potensi sumber daya alam dan faktor produksi yang tersedia.

Nilai PDRB Lampung Timur atas dasar harga berlaku selama periode tahun 2015–2019, mengalami kenaikan rata-rata yang cukup signifikan yaitu dari 30,64 triliun rupiah pada tahun 2015 menjadi 42,54 triliun rupiah pada tahun 2019.

Dalam kurun waktu tahun 2015–2019, kondisi pertumbuhan ekonomi Lampung Timur berfluktuasi pada kisaran 3,78 persen sampai dengan 4,58 persen. Laju pertumbuhan ekonomi tahun 2019 sedikit mengalami kenaikan setelah pada tahun sebelumnya mengalami penurunan, yaitu dari 3,78 persen di tahun 2018 menjadi 3,85 persen di 2019 atau naik 0,07 persen poin.

Pada tahun 2019, kontribusi terbesar dalam pembentukan PDRB Lampung Timur adalah lapangan usaha pertanian, kehutanan, dan perikanan yang mencapai 35,72 persen, diikuti oleh lapangan usaha pertambangan dan penggalian sebesar 24,21 persen dan kontribusi terbesar ketiga disumbangkan oleh lapangan usaha perdagangan besar dan eceran; reparasi mobil dan sepeda motor yaitu

*Gross Regional Domestic Product (GRDP) is the total of the value added arising from the economic activity in a region. The GRDP data illustrate the potential and the ability of local governments to manage the natural resources that are owned, in a production process, so that the magnitude of the GDP generated by a region highly dependent on the natural resources and production factors provided.*

*GRDP of Lampung Timur at current prices during the period of 2015–2019 experienced an average increase significantly, from 30.64 trillion rupiahs in 2015 to 42.54 trillion rupiahs in 2019.*

*In the period of 2015–2019, the condition of economic growth in Lampung Timur fluctuates in the range of 3.78 percent to 4.58 percent. The economic growth in 2019 was slightly increased after decline in the previous year, that from 3.78 percent in 2018 to 3.85 percent in 2019 or up 0.07 percentage points.*

*In 2019, the largest contribution in the formation of GRDP in Lampung Timur is the field of farming, forestry, and fisheries, which reached 35.72 percent, followed by mining and quarrying field by 24.21 percent and the third largest contribution was donated by the wholesale and retail trade; repair of cars and motorcycles in the amount of 8.69 percent. While the smallest contribution in the formation of GRDP in Lampung*





sebesar 8,69 persen. Sedangkan kontribusi pemebentukan PDRB Lampung Timur yang terkecil adalah lapangan usaha pengadaan air, pengelolaan sampah, limbah dan daur ulang yang hanya menyumbang sebesar 0,05 persen.

Sedangkan PDRB Kabupaten Lampung Timur menurut pengeluaran tahun 2019 menunjukkan pengeluaran konsumsi rumah tangga memberikan kontribusi terbesar yang mencapai 61,48 persen. Selama tahun 2019 konsumsi Lembaga Non-Profit yang Melayani Rumah Tangga (LNPR) mengalami pertumbuhan tertinggi diantara komponen PDRB menurut pengeluaran, yaitu tumbuh sebesar 8,91 persen. Namun pertumbuhan pengeluaran konsumsi LNPR tahun 2019 turun 5,22 persen poin jika dibandingkan dengan tahun 2018.

*Timor is the business field of water supply, waste management, and recycling accounted for only 0.05 percent.*

*While GRDP of Lampung Timur Regency by expenditures shows the household consumption expenditure has the largest contribution in the formation of GRDP which reached 61.48 percent. During 2019, Non-Profit Institutions Serving Households (NPISHs) consumption expenditure was the highest growth rate of GRDP by expenditures, growth by 8.91 percent. However, growth of NPISHs consumption expenditure in 2019 fell by 5.22 percentage points compared to 2018.*

Tabel 12.1 Produk Domestik Regional Bruto Kabupaten Lampung Timur Atas Dasar Harga Berlaku Menurut Lapangan Usaha (miliar rupiah), 2015–2019  
*Gross Regional Domestic Product of Lampung Timur Regency at Current Market Prices by Industry (billion rupiahs), 2015–2019*

Lapangan Usaha/Industry	2015	2016	2017	2018*	2019**
(1)	(2)	(3)	(4)	(5)	(6)
A Pertanian, Kehutanan, dan Perikanan/ <i>Agriculture, Forestry, and Fishery</i>	11 528,29	12 711,69	13 387,76	14 411,65	15 194,80
B Pertambangan dan Penggalian/ <i>Mining and Quarrying</i>	7 983,73	7 829,89	8 675,00	10 035,67	10 301,33
C Industri Pengolahan/ <i>Manufacturing</i>	2 131,91	2 354,11	2 672,80	2 988,30	3 313,81
D Pengadaan Listrik dan Gas/ <i>Electricity and Gas</i>	37,94	93,47	237,82	258,73	287,16
E Pengadaan Air, Pengelolaan Sampah, Limbah dan Daur Ulang/ <i>Water supply, Sewerage, Waste Management and Remediation Activities</i>	16,75	17,97	19,83	20,86	22,27
F Konstruksi/ <i>Construction</i>	1 518,12	1 723,09	2 003,77	2 215,82	2 404,86
G Perdagangan Besar dan Eceran; Reparasi Mobil dan Sepeda Motor/ <i>Wholesale and Retail Trade; Repair of Motor Vehicles and Motorcycle</i>	2 301,03	2 657,03	2 917,77	3 219,42	3 696,00
H Transportasi dan Pergudangan/ <i>Transportation and Storage</i>	591,92	656,27	713,31	753,25	819,81
I Penyediaan Akomodasi dan Makan Minum/ <i>Accommodation and Food Service Activities</i>	332,80	380,48	412,67	458,96	512,69
J Informasi dan Komunikasi/ <i>Information and Communication</i>	1 030,22	1 168,62	1 298,29	1 400,30	1 509,50



Lanjutan Tabel/*Continued Table* 12.1

Lapangan Usaha/ <i>Industry</i>		2015	2016	2017	2018 <sup>x</sup>	2019 <sup>xx</sup>
(1)		(2)	(3)	(4)	(5)	(6)
K	Jasa Keuangan dan Asuransi/ <i>Financial and Insurance Activities</i>	424,99	457,24	494,12	520,33	543,44
L	Real Estat/ <i>Real Estate Activities</i>	601,22	660,27	746,28	805,66	902,99
M,N	Jasa Perusahaan/ <i>Business Activities</i>	24,35	26,64	28,70	30,76	32,37
O	Administrasi Pemerintahan, Pertahanan dan Jaminan Sosial Wajib/ <i>Public Administration and Defence; Compulsory Social Security</i>	894,42	996,76	1 083,94	1 146,19	1 215,19
P	Jasa Pendidikan/ <i>Education</i>	761,95	826,79	875,71	975,81	1 096,53
Q	Jasa Kesehatan dan Kegiatan Sosial/ <i>Human Health and Social Activities</i>	198,67	226,84	239,05	255,83	277,73
R,S,T,U	Jasa lainnya/ <i>Other Services Activities</i>	268,57	298,37	336,48	371,01	410,65
Produk Domestik Regional Bruto/ <i>Gross Regional Domestic Bruto</i>		30 646,87	33 085,54	36 143,30	39 868,55	42 541,12

Sumber/*Source*: BPS, berbagai sensus, survei, dan sumber lain/*BPS-Statistics Indonesia various census, surveys, and other sources*

Tabel 12.2 Produk Domestik Regional Bruto Kabupaten Lampung Timur Atas Dasar Harga Konstan 2010 Menurut Lapangan Usaha (miliar rupiah), 2015–2019  
*Gross Regional Domestic Product of Lampung Timur Regency at 2010 Constant Market Prices by Industry (billion rupiahs), 2015–2019*

Lapangan Usaha/Industry	2015	2016	2017	2018*	2019**
(1)	(2)	(3)	(4)	(5)	(6)
A Pertanian, Kehutanan, dan Perikanan/ <i>Agriculture, Forestry, and Fishery</i>	9 052,08	9 439,03	9 623,35	9 859,84	10 101,99
B Pertambangan dan Penggalian/ <i>Mining and Quarrying</i>	7 216,86	7 391,66	7 631,78	7 661,74	7 710,61
C Industri Pengolahan/ <i>Manufacturing</i>	1 652,24	1 770,94	1 908,02	2 096,97	2 287,23
D Pengadaan Listrik dan Gas/ <i>Electricity and Gas</i>	35,75	74,74	168,44	180,60	196,82
E Pengadaan Air, Pengelolaan Sampah, Limbah dan Daur Ulang/ <i>Water supply, Sewerage, Waste Management and Remediation Activities</i>	12,41	13,12	14,04	14,56	15,33
F Konstruksi/ <i>Construction</i>	1 207,75	1 283,04	1 434,85	1 562,85	1 658,31
G Perdagangan Besar dan Eceran; Reparasi Mobil dan Sepeda Motor/ <i>Wholesale and Retail Trade; Repair of Motor Vehicles and Motorcycle</i>	2 012,42	2 136,75	2 278,48	2 443,14	2 641,77
H Transportasi dan Pergudangan/ <i>Transportation and Storage</i>	439,93	474,98	506,62	531,37	572,98
I Penyediaan Akomodasi dan Makan Minum/ <i>Accommodation and Food Service Activities</i>	222,22	232,79	252,28	275,82	300,61
J Informasi dan Komunikasi/ <i>Information and Communication</i>	876,70	940,65	1 025,69	1 100,13	1 176,59



Lanjutan Tabel/*Continued Table* 12.2

Lapangan Usaha/ <i>Industry</i>		2015	2016	2017	2018 <sup>x</sup>	2019 <sup>xx</sup>
(1)		(2)	(3)	(4)	(5)	(6)
K	Jasa Keuangan dan Asuransi/ <i>Financial and Insurance Activities</i>	318,63	331,49	343,64	349,96	356,87
L	Real Estat/ <i>Real Estate Activities</i>	526,84	555,54	578,95	601,94	637,35
M,N	Jasa Perusahaan/ <i>Business Activities</i>	17,88	18,39	19,42	20,48	21,22
O	Administrasi Pemerintahan, Pertahanan dan Jaminan Sosial Wajib/ <i>Public Administration and Defence; Compulsory Social Security</i>	618,61	646,66	676,60	708,92	737,83
P	Jasa Pendidikan/ <i>Education</i>	574,76	599,45	625,14	686,38	745,32
Q	Jasa Kesehatan dan Kegiatan Sosial/ <i>Human Health and Social Activities</i>	155,75	165,39	173,19	183,47	194,71
R,S,T,U	Jasa lainnya/ <i>Other Services Activities</i>	210,66	217,56	236,36	257,78	279,50
Produk Domestik Regional Bruto/ <i>Gross Regional Domestic Bruto</i>		25 151,47	26 292,19	27 496,84	28 535,98	29 635,03

Sumber/*Source*: BPS, berbagai sensus, survei, dan sumber lain/*BPS-Statistics Indonesia various census, surveys, and other sources*

Tabel 12.3 Distribusi Persentase Produk Domestik Regional Bruto Kabupaten Lampung Timur Atas Dasar Harga Berlaku **Menurut Lapangan Usaha (persen), 2015–2019**  
*Percentage Distribution of Gross Regional Domestic Product of Lampung Timur Regency at Current Market Prices by Industry (percent), 2015–2019*

Lapangan Usaha/ <i>Industry</i>	2015	2016	2017	2018 <sup>x</sup>	2019 <sup>xx</sup>
(1)	(2)	(3)	(4)	(5)	(6)
A Pertanian, Kehutanan, dan Perikanan/ <i>Agriculture, Forestry, and Fishery</i>	37,62	38,42	37,04	36,15	35,72
B Pertambangan dan Penggalian/ <i>Mining and Quarrying</i>	26,05	23,67	24,00	25,17	24,21
C Industri Pengolahan/ <i>Manufacturing</i>	6,96	7,12	7,39	7,50	7,79
D Pengadaan Listrik dan Gas/ <i>Electricity and Gas</i>	0,12	0,28	0,66	0,65	0,68
E Pengadaan Air, Pengelolaan Sampah, Limbah dan Daur Ulang/ <i>Water supply, Sewerage, Waste Management and Remediation Activities</i>	0,05	0,05	0,05	0,05	0,05
F Konstruksi/ <i>Construction</i>	4,95	5,21	5,54	5,56	5,65
G Perdagangan Besar dan Eceran; Reparasi Mobil dan Sepeda Motor/ <i>Wholesale and Retail Trade; Repair of Motor Vehicles and Motorcycle</i>	7,51	8,03	8,07	8,08	8,69
H Transportasi dan Pergudangan/ <i>Transportation and Storage</i>	1,93	1,98	1,97	1,89	1,93
I Penyediaan Akomodasi dan Makan Minum/ <i>Accommodation and Food Service Activities</i>	1,09	1,15	1,14	1,15	1,21
J Informasi dan Komunikasi/ <i>Information and Communication</i>	3,36	3,53	3,59	3,51	3,55



Lanjutan Tabel/*Continued Table* 12.3

Lapangan Usaha/ <i>Industry</i>		2015	2016	2017	2018*	2019 <sup>xx</sup>
(1)		(2)	(3)	(4)	(5)	(6)
K	Jasa Keuangan dan Asuransi/ <i>Financial and Insurance Activities</i>	1,39	1,38	1,37	1,31	1,28
L	Real Estat/ <i>Real Estate Activities</i>	1,96	2,00	2,06	2,02	2,12
M,N	Jasa Perusahaan/ <i>Business Activities</i>	0,08	0,08	0,08	0,08	0,08
O	Administrasi Pemerintahan, Pertahanan dan Jaminan Sosial Wajib/ <i>Public Administration and Defence; Compulsory Social Security</i>	2,92	3,01	3,00	2,87	2,86
P	Jasa Pendidikan/ <i>Education</i>	2,49	2,50	2,42	2,45	2,58
Q	Jasa Kesehatan dan Kegiatan Sosial/ <i>Human Health and Social Activities</i>	0,65	0,69	0,66	0,64	0,65
R,S,T,U	Jasa lainnya/ <i>Other Services Activities</i>	0,88	0,90	0,93	0,93	0,97
Produk Domestik Regional Bruto/ <i>Gross Regional Domestic Bruto</i>		100,00	100,00	100,00	100,00	100,00

Sumber/*Source*: BPS, berbagai sensus, survei, dan sumber lain/*BPS-Statistics Indonesia various census, surveys, and other sources*

Tabel 12.4 Laju Pertumbuhan Produk Domestik Regional Bruto Kabupaten Lampung Timur Atas Dasar Harga Konstan 2010 Menurut Lapangan Usaha (persen), 2016–2019  
*Table Growth Rate of Gross Regional Domestic Product of Lampung Timur Regency at 2010 Constant Market Prices by Industry (percent), 2016–2019*

Lapangan Usaha/ <i>Industry</i>	2015	2016	2017	2018 <sup>x</sup>	2019 <sup>xx</sup>
(1)	(2)	(3)	(4)	(5)	(6)
A Pertanian, Kehutanan, dan Perikanan/ <i>Agriculture, Forestry, and Fishery</i>	4,45	4,27	1,95	2,46	2,46
B Pertambangan dan Penggalian/ <i>Mining and Quarrying</i>	3,04	2,42	3,25	0,39	0,64
C Industri Pengolahan/ <i>Manufacturing</i>	8,12	7,18	7,74	9,90	9,07
D Pengadaan Listrik dan Gas/ <i>Electricity and Gas</i>	8,53	109,08	125,37	7,22	8,98
E Pengadaan Air, Pengelolaan Sampah, Limbah dan Daur Ulang/ <i>Water supply, Sewerage, Waste Management and Remediation Activities</i>	3,66	5,74	7,01	3,69	5,27
F Konstruksi/ <i>Construction</i>	1,35	6,23	11,83	8,92	6,11
G Perdagangan Besar dan Eceran; Reparasi Mobil dan Sepeda Motor/ <i>Wholesale and Retail Trade: Repair of Motor Vehicles and Motorcycle</i>	4,75	6,18	6,63	7,23	8,13
H Transportasi dan Pergudangan/ <i>Transportation and Storage</i>	11,78	7,97	6,66	4,89	7,83
I Penyediaan Akomodasi dan Makanan Minum/ <i>Accommodation and Food Service Activities</i>	8,28	4,76	8,37	9,33	8,98
J Informasi dan Komunikasi/ <i>Information and Communication</i>	8,75	7,30	9,04	7,26	6,95





Lanjutan Tabel/*Continued Table* 12.4

Lapangan Usaha/ <i>Industry</i>		2015	2016	2017	2018*	2019**
(1)		(2)	(3)	(4)	(5)	(6)
K	Jasa Keuangan dan Asuransi/ <i>Financial and Insurance Activities</i>	2,25	4,04	3,66	1,84	1,97
L	Real Estat/ <i>Real Estate Activities</i>	6,45	5,45	4,21	3,97	5,88
M,N	Jasa Perusahaan/ <i>Business Activities</i>	7,79	2,85	5,62	5,45	3,60
O	Administrasi Pemerintahan, Pertahanan dan Jaminan Sosial Wajib/ <i>Public Administration and Defence; Compulsory Social Security</i>	4,63	4,54	4,63	4,78	4,08
P	Jasa Pendidikan/ <i>Education</i>	7,16	4,30	4,29	9,80	8,59
Q	Jasa Kesehatan dan Kegiatan Sosial/ <i>Human Health and Social Activities</i>	7,63	6,19	4,71	5,94	6,13
R,S,T,U	Jasa lainnya/ <i>Other Services Activities</i>	9,13	3,28	8,64	9,06	8,43
Produk Domestik Regional Bruto/ <i>Gross Regional Domestic Bruto</i>		4,58	4,54	4,58	3,78	3,85

Sumber/*Source*: BPS, berbagai sensus, survei, dan sumber lain/*BPS-Statistics Indonesia various census, surveys, and other sources*

Tabel 12.5 Produk Domestik Regional Bruto Kabupaten Lampung Timur Atas Dasar Harga Berlaku Menurut Pengeluaran (miliar rupiah), 2015–2019  
*Table Gross Regional Domestic Product of Lampung Timur Regency at Current Market Prices by Expenditure (billion rupiahs), 2015–2019*

Jenis Pengeluaran <i>Type of Expenditure</i>	2015	2016	2017	2018*	2019**
(1)	(2)	(3)	(4)	(5)	(6)
Pengeluaran Konsumsi Rumah Tangga <i>Households Consumption Expenditure</i>	18 456,13	19 917,92	21 826,41	23 961,26	26 154,82
Pengeluaran Konsumsi LNPRT <i>NPISHs Consumption Expenditure</i>	398,14	447,71	515,48	617,43	679,67
Pengeluaran Konsumsi Pemerintah <i>Government Consumption Expenditure</i>	2 015,07	2 141,65	2 231,97	2 372,35	2 519,89
Pembentukan Modal Tetap Bruto <i>Gross Fixed Capital Formation</i>	8 972,36	9 916,07	11 006,60	12 390,99	13 139,47
Perubahan Inventori <i>Changes in Inventories</i>	-725,18	-141,04	-355,87	-395,64	-9,12
Net Ekspor Barang dan Jasa <i>Net Exports of Goods and Services</i>	1 530,36	803,23	918,72	922,17	56,39
<b>Produk Domestik Regional Bruto <i>Gross Regional Domestic Bruto</i></b>	<b>30 646,87</b>	<b>33 085,54</b>	<b>36 143,30</b>	<b>39 868,55</b>	<b>42 541,12</b>

Sumber/Source: BPS, berbagai sensus, survei, dan sumber lain/BPS-Statistics Indonesia various census, surveys, and other sources



Tabel 12.6 Produk Domestik Regional Bruto Kabupaten Lampung Timur Atas Dasar Harga Konstan 2010 Menurut Pengeluaran (**miliar rupiah**), 2015–2019  
*Gross Regional Domestic Product of Lampung Timur Regency at 2010 Constant Market Prices by Expenditure (billion rupiahs), 2015–2019*

Jenis Pengeluaran <i>Type of Expenditure</i>	2015	2016	2017	2018 <sup>x</sup>	2019 <sup>xx</sup>
(1)	(2)	(3)	(4)	(5)	(6)
Pengeluaran Konsumsi Rumah Tangga <i>Households Consumption Expenditure</i>	14 505,80	15 136,17	15 990,85	16 867,07	17 778,62
Pengeluaran Konsumsi LNPR <i>NPIShs Consumption Expenditure</i>	309,86	327,81	358,11	408,72	445,16
Pengeluaran Konsumsi Pemerintah <i>Government Consumption Expenditure</i>	1 384,25	1 437,09	1 446,42	1 487,78	1 541,86
Pembentukan Modal Tetap Bruto <i>Gross Fixed Capital Formation</i>	7 157,68	7 734,41	8 161,01	8 861,52	9 151,45
Perubahan Inventori <i>Changes in Inventories</i>	-229,67	-456,27	-458,12	-462,09	-164,83
Net Ekspor Barang dan Jasa <i>Net Exports of Goods and Services</i>	2 023,55	2 112,98	1 998,56	1 372,97	882,77
<b>Produk Domestik Regional Bruto <i>Gross Regional Domestic Bruto</i></b>	<b>25 151,47</b>	<b>26 292,19</b>	<b>27 496,84</b>	<b>28 535,98</b>	<b>29 635,03</b>

Sumber/Source: BPS, berbagai sensus, survei, dan sumber lain/BPS-Statistics Indonesia various census, surveys, and other sources

Tabel 12.7 Distribusi Persentase Produk Domestik Regional Bruto Kabupaten Lampung Timur Atas Dasar Harga Berlaku Menurut Pengeluaran **(persen), 2015–2019**  
*Table Percentage Distribution of Gross Regional Domestic Product of Lampung Timur Regency at Current Market Prices by Expenditure (percent), 2015–2019*

Jenis Pengeluaran <i>Type of Expenditure</i>	2015	2016	2017	2018*	2019**
(1)	(2)	(3)	(4)	(5)	(6)
Pengeluaran Konsumsi Rumah Tangga <i>Households Consumption Expenditure</i>	60,22	60,20	60,39	60,10	61,48
Pengeluaran Konsumsi LNPRT <i>NPISHs Consumption Expenditure</i>	1,30	1,35	1,43	1,55	1,60
Pengeluaran Konsumsi Pemerintah <i>Government Consumption Expenditure</i>	6,58	6,47	6,18	5,95	5,92
Pembentukan Modal Tetap Bruto <i>Gross Fixed Capital Formation</i>	29,28	29,97	30,45	31,08	30,89
Perubahan Inventori <i>Changes in Inventories</i>	-2,37	-0,43	-0,98	-0,99	-0,02
Net Ekspor Barang dan Jasa <i>Net Exports of Goods and Services</i>	4,99	2,43	2,54	2,31	0,13
Produk Domestik Regional Bruto <i>Gross Regional Domestic Bruto</i>	100,00	100,00	100,00	100,00	100,00

Sumber/Source: BPS, berbagai sensus, survei, dan sumber lain/BPS-Statistics Indonesia various census, surveys, and other sources



**Tabel** 12.8 Laju Pertumbuhan Produk Domestik Regional Bruto Kabupaten Lampung Timur Atas Dasar Harga Konstan 2010 Menurut Pengeluaran (persen), 2016–2019  
**Table** Growth Rate of Gross Regional Domestic Product of Lampung Timur Regency at 2010 Constant Market Prices by Expenditure (percent), 2016–2019

Jenis Pengeluaran <i>Type of Expenditure</i>	2016	2017	2018 <sup>x</sup>	2019 <sup>xx</sup>
(1)	(2)	(3)	(4)	(5)
Pengeluaran Konsumsi Rumah Tangga <i>Households Consumption Expenditure</i>	4,35	5,65	5,48	5,40
Pengeluaran Konsumsi LNPRT <i>NPISHs Consumption Expenditure</i>	5,79	9,24	14,13	8,91
Pengeluaran Konsumsi Pemerintah <i>Government Consumption Expenditure</i>	3,82	0,65	2,86	3,63
Pembentukan Modal Tetap Bruto <i>Gross Fixed Capital Formation</i>	8,06	5,52	8,58	3,27
Perubahan Inventori <i>Changes in Inventories</i>	NA	NA	NA	NA
Net Ekspor Barang dan Jasa <i>Net Exports of Goods and Services</i>	NA	NA	NA	NA
<b>Produk Domestik Regional Bruto <i>Gross Regional Domestic Bruto</i></b>	<b>4,54</b>	<b>4,58</b>	<b>3,78</b>	<b>3,85</b>

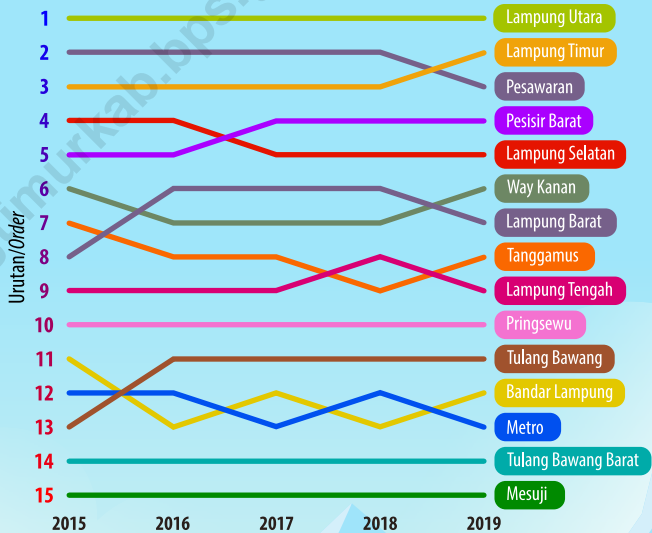
Sumber/Source: BPS, berbagai sensus, survei, dan sumber lain/BPS-Statistics Indonesia various census, surveys, and other sources

## PERBANDINGAN ANTAR KABUPATEN/KOTA REGENCY/MUNICIPAL COMPARISON

### Urutan Persentase Penduduk Miskin Kabupaten/Kota di Provinsi Lampung

*The Order of Percentage of Poor People of Regency/Municipal in Lampung Province*

Diurutkan menurun dari persentase terbesar, semakin besar persentase maka nomor urutan semakin kecil.  
*Sort descending by the percentage.*



2011  
16,93%

2012  
16,18%

2013  
14,86%

2014  
14,28%

2015  
14,35%

2016  
14,29%

2017  
13,69%

2018  
13,14%

2019  
12,62%

### Persentase Penduduk Miskin Provinsi Lampung

*Percentage of poor people in Lampung Province*

"Dalam kurun 3 tahun terakhir, terjadi penurunan persentase penduduk miskin yang cukup signifikan, yaitu sebesar 1,67 persen poin."

*"In the last 3 years, there has been a significant decrease in the percentage of the poor people, which is 1.67 percentage points."*



## PENJELASAN TEKNIS

1. Provinsi Lampung terdiri dari 13 kabupaten dan 2 kota, yaitu:  
Kabupaten: Lampung Barat, Tanggamus, Lampung Selatan, Lampung Timur, Lampung Tengah, Lampung Utara, Way Kanan, Tulang Bawang, Pesawaran, Pringsewu, Mesuji, Tulang Bawang Barat, dan Pesisir Barat.  
Kota: Bandar Lampung dan Metro.

2. Indeks Pembangunan Manusia (IPM) menjelaskan bagaimana penduduk dapat mengakses hasil pembangunan dalam memperoleh pendapatan, kesehatan, pendidikan dan sebagainya.

## TECHNICAL NOTES

1. *Lampung Province has 13 Regencies and 2 Municipalities, these include:  
Regency: Lampung Barat, Tanggamus, Lampung Selatan, Lampung Timur, Lampung Tengah, Lampung Utara, Way Kanan, Tulang Bawang, Pesawaran, Pringsewu, Mesuji, Tulang Bawang Barat, and Pesisir Barat Regency.  
Municipality: Bandar Lampung and Metro.*
2. *The Human Development Index (HDI) explains how people can access development results in obtaining income, health, education and so forth.*





ULASAN

DESCRIPTION

Penduduk Provinsi Lampung pada tahun 2019 sebanyak 8,44 juta jiwa dengan penduduk terbanyak di Kabupaten Lampung Tengah yaitu ada 1,28 juta jiwa diikuti oleh Kabupaten Lampung Timur sebanyak 1,03 juta jiwa. Daerah yang paling sedikit penduduknya adalah Kabupaten Pesisir Barat yaitu hanya 153 ribu jiwa.

Kota Bandar Lampung sebagai ibu kota Provinsi Lampung merupakan wilayah dengan tingkat pertumbuhan ekonomi yang paling tinggi pada tahun 2019 yang tumbuh sebesar 6,24 persen, diikuti oleh Kota Metro sebesar 5,61 persen. Daerah yang tingkat pertumbuhan ekonominya paling rendah adalah Kabupaten Lampung Timur yang tumbuh sebesar 3,85 persen.

Pada tahun 2019 jumlah penduduk miskin di Lampung mencapai 1,06 juta jiwa (12,62 persen). Jumlah penduduk miskin tersebut turun 9,5 ribu jiwa atau 0,52 persen poin dibandingkan tahun 2018.

Diurutkan berdasarkan besarnya persentase penduduk miskin, Lampung Timur berada pada posisi ketiga dengan persentase penduduk miskin sebesar 15,76 persen pada 2018, tahun 2019 ini berada pada posisi kedua dengan persentase 15,24. Sedangkan Kabupaten Pesawaran beranjak dari posisi kedua menjadi posisi ketiga dengan persentase penduduk miskin 15,19 persen. Penurunan persentase penduduk miskin di Kabupaten Pesawaran lebih tinggi dibanding di Lampung Timur, yaitu 0,78 persen poin di Pesawaran dibanding 0,52 persen poin di Lampung Timur.

*Population in Lampung Province in 2018 is 8,370.485 people with the largest population in Lampung Tengah Regency there is 1,271.566 peoples, followed by Lampung Timur by 1,036.193 peoples. The least populated area is Pesisir Barat Regency which is only 153.743 peoples.*

*Bandar Lampung Municipality as the capital of Lampung Province is the area with the highest economic growth in 2019 which grew by 6.24 percent, followed by Metro Municipality at 5.61 percent. Regional lowest economic growth rate is Lampung Timur which grew by 3.85 percent.*

*In 2019, the number of poor people in Lampung reached 1.06 million peoples (12.62 percent). This number was decreased by 9.5 thousand people or 0.52 percentage poin compared to 2018.*

*Sorted by the percentage of poor people, Lampung Timur was in the third position with a percentage of poor people of 15.76 percent in 2018, in 2019 it is in second position with a percentage of 15.24 percent. While Pesawaran Regency moved from second to third position with a percentage of poor people of 15.19 percent. The decrease of poor people percentage in Pesawaran is higher than in Lampung Timur, which is 0.78 percentage points in Pesawaran compared to 0.52 percentage points in Lampung Timur.*

Perbandingan nilai IPM Kabupaten Lampung Timur dengan IPM kabupaten/kota lain di Provinsi Lampung, terlihat bahwa Kabupaten Lampung Timur (IPM = 69,34) masih menduduki peringkat kelima setelah Kota Bandar Lampung (77,33), Kota Metro (76,77), Kabupaten Lampung Tengah (70,04), dan Kabupaten Pringsewu (69,97). Kabupaten Pesisir Barat mengalami pertumbuhan IPM terbesar tahun 2019, yaitu tumbuh 0,83 poin. Sedangkan pertumbuhan terkecil dialami oleh Kabupaten Lampung Timur, yaitu tumbuh 0,3 poin.

*Comparison of Lampung Timur Regency HDI with other regencies/municipalities in the Lampung Province, Lampung Timur Regency (HDI = 69.34) seen that still in fifth rank after the Bandar Lampung Municipality (77.33), Metro Municipality (76.77), Lampung Tengah Regency (70.04), and Pringsewu Regency (69.97). Pesisir Barat Regency experienced the largest HDI growth in 2019, which grew 0.83 points. While the smallest growth experienced by Lampung Timur Regency which grew by 0.3 points.*

<https://lampungtimurkab.bps.go.id>



Tabel 13.1 Jumlah Penduduk Menurut Kabupaten/Kota di Provinsi Lampung (ribu), 2015–2019  
 Table Population by Regency/City in Lampung Province (thousand), 2015–2019

Kabupaten/Kota Regency/Municipality	2015	2016	2017	2018	2019
(1)	(2)	(3)	(4)	(5)	(6)
<i>Kabupaten/Regency</i>					
1. Lampung Barat	293,11	295,69	298,29	300,70	302,83
2. Tanggamus	573,90	580,38	586,62	592,60	598,30
3. Lampung Selatan	972,58	982,89	992,76	1 002,29	1 011,29
4. Lampung Timur	1 008,80	1 018,42	1 027,48	1 036,19	1 044,32
5. Lampung Tengah	1 239,10	1 250,49	1 261,50	1 271,57	1 281,31
6. Lampung Utara	606,09	609,30	612,10	614,70	616,90
7. Way Kanan	432,91	437,53	441,92	446,11	450,11
8. Tulang Bawang	429,52	435,13	440,51	445,80	450,90
9. Pesawaran	426,39	431,20	435,83	440,19	444,38
10. Pringsewu	386,89	390,49	393,90	397,22	400,18
11. Mesuji	195,68	196,91	198,09	199,17	200,20
12. Tulang Bawang Barat	264,71	266,97	269,16	271,21	273,21
13. Pesisir Barat	149,89	151,29	152,53	153,74	154,90
<i>Kota/Municipality</i>					
1. Bandar Lampung	979,29	997,73	1 015,91	1 033,80	1 051,50
2. Metro	158,42	160,73	162,98	165,19	167,41
<b>Lampung</b>	<b>8 117,27</b>	<b>8 205,14</b>	<b>8 289,58</b>	<b>8 370,49</b>	<b>8 447,74</b>

Sumber/Source: BPS, Proyeksi Penduduk Indonesia 2010–2035/BPS-Statistics Indonesia, Indonesia Population Projection 2010–2035

Tabel 13.2 Laju Pertumbuhan Produk Domestik Regional Bruto Atas Dasar Harga Konstan 2010 Menurut Kabupaten/Kota di Provinsi Lampung (persen), 2015–2019  
*Table* Growth Rate of Gross Regional Domestic Product at 2010 Constant Market Prices by Regency/Municipality in Lampung Province (percent), 2015–2019

Kabupaten/Kota Regency/Municipality	2015	2016	2017	2018 <sup>*</sup>	2019 <sup>**</sup>
(1)	(2)	(3)	(4)	(5)	(6)
<i>Kabupaten/Regency</i>					
1. Lampung Barat	5,32	5,01	5,03	5,14	5,20
2. Tanggamus	5,50	5,18	5,19	5,02	5,03
3. Lampung Selatan	5,38	5,22	5,46	5,26	5,14
4. Lampung Timur	4,58	4,54	4,58	3,78	3,85
5. Lampung Tengah	5,38	5,61	5,27	5,45	5,46
6. Lampung Utara	5,43	5,10	5,21	5,33	5,36
7. Way Kanan	5,27	5,12	5,11	5,21	5,19
8. Tulang Bawang	5,02	5,42	5,45	5,49	5,48
9. Pesawaran	5,03	5,07	5,01	5,10	5,02
10. Pringsewu	5,22	5,04	5,11	5,03	5,06
11. Mesuji	5,23	5,10	5,20	5,31	5,29
12. Tulang Bawang Barat	5,35	5,27	5,55	5,46	5,38
13. Pesisir Barat	4,94	5,30	5,33	5,35	5,39
<i>Kota/Municipality</i>					
1. Bandar Lampung	6,33	6,43	6,28	6,21	6,24
2. Metro	5,87	5,90	5,66	5,69	5,61
Lampung	5,13	5,14	5,16	5,25	5,27

Sumber/Source: BPS, berbagai sensus, survei, dan sumber lain/BPS-Statistics Indonesia various census, surveys, and other sources



Tabel 13.3 Jumlah Penduduk Miskin Menurut Kabupaten/Kota di Provinsi Lampung (ribu), 2015–2019  
 Table Number of Poor People by Regency/City in Lampung Province (thousand), 2015–2019

Kabupaten/Kota Regency/Municipality	2015	2016	2017	2018	2019
(1)	(2)	(3)	(4)	(5)	(6)
<i>Kabupaten/Regency</i>					
1. Lampung Barat	42,24	44,90	42,71	40,62	39,05
2. Tanggamus	81,56	81,34	77,53	73,77	71,90
3. Lampung Selatan	157,71	158,38	150,11	148,54	144,44
4. Lampung Timur	170,11	172,61	167,64	162,94	158,90
5. Lampung Tengah	164,44	165,67	162,38	160,12	153,84
6. Lampung Utara	140,41	139,50	131,78	128,02	122,65
7. Way Kanan	63,09	63,64	62,00	60,16	58,72
8. Tulang Bawang	44,15	44,26	44,31	43,10	42,06
9. Pesawaran	75,37	74,45	71,64	70,14	67,36
10. Pringsewu	45,58	45,72	44,41	41,64	40,55
11. Mesuji	16,02	15,74	15,16	15,01	14,94
12. Tulang Bawang Barat	21,79	22,39	21,77	21,93	21,14
13. Pesisir Barat	24,03	24,20	23,76	22,98	22,38
<i>Kota/Municipality</i>					
1. Bandar Lampung	100,76	100,54	100,50	93,04	91,24
2. Metro	16,24	16,26	16,06	15,06	14,49
<b>Lampung</b>	<b>1 163,49</b>	<b>1 169,60</b>	<b>1 131,73</b>	<b>1 097,05</b>	<b>1 063,66</b>

Sumber/Source: BPS, Survei Sosial Ekonomi Nasional (Susenas) Maret/BPS-Statistics Indonesia, National Socioeconomic Survey March

Tabel 13.4 Indeks Pembangunan Manusia (IPM) Menurut Kabupaten/Kota di Provinsi Lampung, 2015–2019  
*Table Human Development Index (HDI) by Regency/Municipality in Lampung Timur Province, 2015–2019*

Kabupaten/Kota <i>Regency/Municipality</i>	2015	2016	2017	2018	2019
(1)	(2)	(3)	(4)	(5)	(6)
<i>Kabupaten/Regency</i>					
1. Lampung Barat	64,54	65,45	66,06	66,74	67,50
2. Tanggamus	63,66	64,41	64,94	65,67	66,37
3. Lampung Selatan	65,22	66,19	66,95	67,68	68,22
4. Lampung Timur	67,10	67,88	68,05	69,04	69,34
5. Lampung Tengah	67,61	68,33	68,95	69,73	70,04
6. Lampung Utara	65,20	65,95	66,58	67,17	67,63
7. Way Kanan	65,18	65,74	65,97	66,63	67,19
8. Tulang Bawang	66,08	66,74	67,07	67,70	68,23
9. Pesawaran	62,70	63,47	64,43	64,97	65,75
10. Pringsewu	67,55	68,26	68,61	69,42	69,97
11. Mesuji	59,79	60,72	61,87	62,88	63,52
12. Tulang Bawang Barat	63,01	63,77	64,58	65,30	65,93
13. Pesisir Barat	60,55	61,50	62,20	62,96	63,79
<i>Kota/Municipality</i>					
1. Bandar Lampung	74,81	75,34	75,98	76,63	77,33
2. Metro	75,10	75,45	75,87	76,22	76,77
Lampung	66,95	67,65	68,25	69,02	69,57

Sumber/*Source*: BPS, Sensus Penduduk 2010 (SP-2010), Proyeksi Penduduk, Survei Penduduk Antar Sensus (SUPAS) dan Survei Sosial Ekonomi Nasional (Susenas)/BPS-Statistics Indonesia, Population Census 2010, Population Projection, Intercensal Population Survey and National Socioeconomic Survey



**Tabel 13.5** Persentase Penduduk Miskin Menurut Kabupaten/Kota di Provinsi Lampung, 2015–2019  
*Table Percentage of Poor People by Regency/Municipality in Lampung Province, 2015–2019*

Kabupaten/Kota <i>Regency/Municipality</i>	2015	2016	2017	2018	2019
(1)	(2)	(3)	(4)	(5)	(6)
<i>Kabupaten/Regency</i>					
1. Lampung Barat	14,18	15,06	14,32	13,54	12,92
2. Tanggamus	14,26	14,05	13,25	12,48	12,05
3. Lampung Selatan	16,27	16,16	15,16	14,86	14,31
4. Lampung Timur	16,91	16,98	16,35	15,76	15,24
5. Lampung Tengah	13,30	13,28	12,90	12,62	12,03
6. Lampung Utara	23,20	22,92	21,55	20,85	19,90
7. Way Kanan	14,61	14,58	14,06	13,52	13,07
8. Tulang Bawang	10,25	10,20	10,09	9,70	9,35
9. Pesawaran	17,61	17,31	16,48	15,97	15,19
10. Pringsewu	11,80	11,73	11,30	10,50	10,15
11. Mesuji	8,20	8,00	7,66	7,55	7,47
12. Tulang Bawang Barat	8,23	8,40	8,11	8,10	7,75
13. Pesisir Barat	15,81	15,91	15,61	14,98	14,48
<i>Kota/Municipality</i>					
1. Bandar Lampung	10,33	10,15	9,94	9,04	8,71
2. Metro	10,29	10,15	9,89	9,14	8,68
<b>Lampung</b>	<b>14,35</b>	<b>14,29</b>	<b>13,69</b>	<b>13,14</b>	<b>12,62</b>

Sumber/Source: BPS, Survei Sosial Ekonomi Nasional (Susenas) Maret/BPS-Statistics Indonesia, National Socioeconomic Survey March

Tabel 13.6 Jumlah Angkatan Kerja Menurut Kabupaten/Kota di Provinsi Lampung, 2015–2019  
 Table Number of Workforce by Regency/City in Lampung Province, 2015–2019

Kabupaten/Kota Regency/Municipality	2015	2016	2017	2018	2019
(1)	(2)	(3)	(4)	(5)	(6)
<i>Kabupaten/Regency</i>					
1. Lampung Barat	156 231	...	174 446	174 788	174 777
2. Tanggamus	280 783	...	278 172	323 296	297 868
3. Lampung Selatan	414 121	...	477 353	474 579	467 293
4. Lampung Timur	495 218	...	503 773	518 303	529 588
5. Lampung Tengah	632 624	...	659 830	688 638	680 333
6. Lampung Utara	279 580	...	280 933	300 121	301 733
7. Way Kanan	211 029	...	218 199	230 790	247 645
8. Tulang Bawang	189 682	...	213 246	217 719	217 454
9. Pesawaran	186 217	...	211 407	216 375	217 392
10. Pringsewu	179 623	...	182 046	197 229	201 280
11. Mesuji	87 951	...	99 031	92 848	99 121
12. Tulang Bawang Barat	130 111	...	142 462	139 166	141 210
13. Pesisir Barat	72 635	...	79 051	71 758	75 697
<i>Kota/Municipality</i>					
1. Bandar Lampung	445 064	...	476 469	504 849	511 686
2. Metro	71 239	...	76 069	81 607	86 308
<b>Lampung</b>	<b>3 832 108</b>	<b>4 121 668</b>	<b>4 072 487</b>	<b>4 232 066</b>	<b>4 249 385</b>

Sumber/Sources: BPS, Survei Angkatan Kerja Nasional (Sakernas) Agustus/BPS-Statistics Indonesia, National Labor Force Survey August







Sensus  
Penduduk  
2020

#MencatatIndonesia

# DATA

MENCERDASKAN BANGSA

*Enlighten The Nation*



**BADAN PUSAT STATISTIK**  
**KABUPATEN LAMPUNG TIMUR**  
**BPS-Statistics of Lampung Timur Regency**

Jl. Lintas Timur Desa Mataram Marga, Sukadana 34194 Lampung Timur  
Telp: (0725) 7660014

Homepage: <https://lampungtimurkab.bps.go.id> E-mail: [bps1804@bps.go.id](mailto:bps1804@bps.go.id)

ISSN 1907-4670

