

**KABUPATEN
BENGKULU TENGAH DALAM ANGKA**
Bengkulu Tengah Regency in Figures

2020

<https://bengkulutengahkab.bps.go.id>



KABUPATEN
BENGKULU TENGAH DALAM ANGKA
Bengkulu Tengah Regency in Figures

2020



KABUPATEN BENGKULU TENGAH DALAM ANGKA
Bengkulu Tengah Regency in Figures
2020

ISBN: 2615-2533

No. Publikasi/*Publication Number*: 17090.2002

Katalog /*Catalog*: 1102001.1709

Ukuran Buku/*Book Size*: 14,8 cm x 21 cm

Jumlah Halaman/*Number of Pages* : xl + 444 hal/*pages*

Naskah/*Manuscript*:

BPS Kabupaten Bengkulu Tengah

BPS-Statistics of Bengkulu Tengah Regency

Penyunting/*Editor*:

BPS Kabupaten Bengkulu Tengah

BPS-Statistics of Bengkulu Tengah Regency

Gambar Kover/*Cover Design*:

Seksi Integrasi Pengolahan dan Diseminasi Statistik

Section of Integration Processing and Statistics Dissemination

Ilustrasi Kover/*Cover Illustration*:

Danau Gedang Kabupaten Bengkulu Tengah

Diterbitkan oleh/*Published by*:

©BPS Kabupaten Bengkulu Tengah/*BPS-Statistics of Bengkulu Tengah Regency*

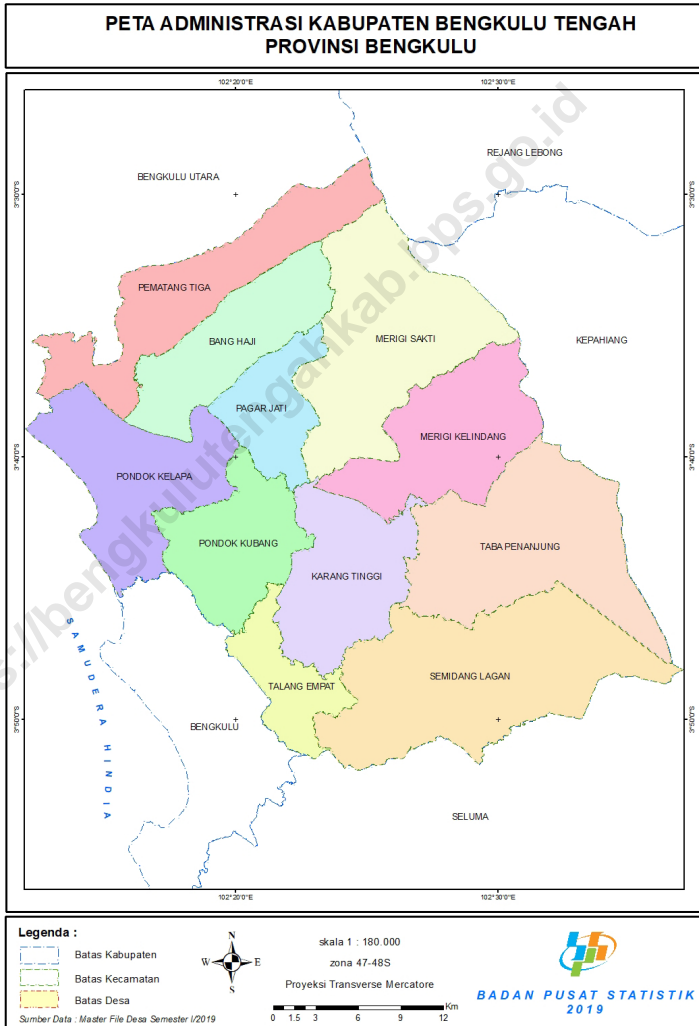
Dicetak oleh/*Printed by*:

Perum Percetakan Negara RI Cabang Bengkulu

Dilarang mengumumkan, mendistribusikan, mengomunikasikan, dan/atau menggandakan sebagian atau seluruh isi buku ini untuk tujuan komersil tanpa izin tertulis dari Badan Pusat Statistik.

Prohibited to announce, distribute, communicate, and/or copy part or all of this book for commercial purpose without permission from BPS-Statistics Indonesia.

PETA WILAYAH KABUPATEN BENGKULU TENGAH MAP OF BENGKULU TENGAH REGENCY



KEPALA BPS KABUPATEN BENGKULU TENGAH
CHIEF STATISTICIAN OF BENGKULU TENGAH REGENCY



TEGUH IMAN SANTOSO, S.Si., M.Si.



KATA PENGANTAR

Publikasi "Kabupaten Bengkulu Tengah Dalam Angka 2020" ini merupakan serial publikasi yang diterbitkan secara berkala oleh Badan Pusat Statistik (BPS) Kabupaten Bengkulu Tengah. Publikasi ini dimaksudkan untuk memberikan gambaran yang lengkap dan akurat tentang pembangunan dan sekaligus perkembangan perstatitiskan di Kabupaten Bengkulu Tengah.

Dalam penyusunan Publikasi Kabupaten Bengkulu Tengah Dalam Angka ini, data yang dihimpun selain bersumber dari data primer juga bersumber dari data sekunder, baik dari instansi pemerintah maupun swasta. Seperti halnya pada publikasi terdahulu, setiap tahunnya selalu diupayakan perbaikan angka-angka pada tabel-tabel yang disajikan, demikian pula pada publikasi ini. Selain itu, juga terdapat penyesuaian-penyessuaian guna melengkapi isi dan validitas data sesuai dengan dinamika pembangunan dan pemerintahan yang berkembang.

Meskipun telah diupayakan kelengkapan dan penyempurnaan data yang disajikan namun masih terasa belum dapat memenuhi kebutuhan pemakai data. Oleh karena itu, kami mengharapkan saran pendapat dan kritik yang konstruktif dari berbagai pihak, untuk perbaikan dan penyempurnaan publikasi di masa yang akan datang.

Kepada semua Dinas/Instansi/Lembaga Pemerintah maupun swasta yang telah membantu menyediakan data dalam kegiatan penyusunan Publikasi Kabupaten Bengkulu Tengah Dalam Angka Tahun 2020 ini, kami sampaikan ucapan terima kasih. Semoga kerja sama ini dapat terus ditingkatkan di masa yang akan datang.

Akhirnya semoga publikasi ini bermanfaat bagi kita semua dalam menyusun, melaksanakan dan mengevaluasi pembangunan.

Kembang Seri , April 2020
Kepala BPS
Kabupaten Bengkulu Tengah

TEGUH IMAN SANTOSO, S.Si., M.Si.



PREFACE

“Bengkulu Tengah Regency in Figures 2020” is a series of from previous publication which is periodically published by BPS-Statistics Bengkulu Tengah Regency. This publication intended to provide complete and accurate picture about development and the activity of statistics in Bengkulu Tengah Regency.

In the preparation of this publication, both primary and secondary data were collected from public and private institutions. For the completion of its content and of data validity following the development and governmental dynamism and development of statistical data annually figures always renewed.

Although some efforts for completion already be made, however maybe it not yet meet the need of data users. Therefore, any constructive criticism and suggestion for the improvement of the publication very needed.

Our gratitude goes to all parties and all the offices/institutions/government and private institutions that have helped provide data in preparation this publication. I hope our cooperation can keep being endlessly increased.

Finally, we hope this book will be greatly beneficial for the readers in preparation, implementation and evaluation development.

*Kembang Seri, April 2020
Chief Statistician of
Bengkulu Tengah Regency*

TEGUH IMAN SANTOSO, S.Si., M.Si.

DAFTAR ISI / CONTENTS

	Halaman <i>Page</i>
Kata Pengantar/ <i>Preface</i>	vii
Daftar Isi/ <i>Contents</i>	ix
Daftar Tabel/ <i>List of Tables</i>	xi
Daftar Singkatan/ <i>List of Abbreviations</i>	xxxvii
Statistik Kunci/ <i>Key Statistics</i>	xxxix
1. Geografi dan Iklim/ <i>Geography and Climate</i>	1
2. Pemerintahan/ <i>Government</i>	23
3. Penduduk dan Ketenagakerjaan/ <i>Population and Employment</i>	57
4. Sosial dan Kesejahteraan Rakyat/ <i>Social and Welfare</i>	93
5. Pertanian, Kehutanan, Peternakan, dan Perikanan/ <i>Agriculture, Forestry, Livestock, and Fishery</i>	183
6. Industri, Pertambangan dan Energi/ <i>Industry, Mining and Energy</i>	327
7. Pariwisata/ <i>Tourism</i>	349
8. Transportasi dan Komunikasi/ <i>Transportation and Communication</i>	357
9. Perbankan, Koperasi, dan Harga-harga/ <i>Banking, Cooperative, dan Prices</i>	379
10. Pengeluaran Penduduk/ <i>Population Expenditure</i>	395
11. Sistem Neraca Regional/ <i>System of Regional Accounts</i>	407
12. Perbandingan Antar Kabupaten/Kota/ <i>Regency/Municipal Comparison</i>	433

DAFTAR TABEL/LIST OF TABLES

Halaman
Page

1.	GEOGRAFI DAN IKLIM/GEOGRAPHY AND CLIMATE	
1.1	KEADAAN GEOGRAFI	
	GEOGRAPHY CONDITION	
1.1.1	Luas Daerah dan Jumlah Pulau Menurut Kecamatan di Kabupaten Bengkulu Tengah, 2019 <i>Total Area and Number of Islands by Subdistrict in Bengkulu Tengah Regency, 2019</i>	9
1.1.2	Tinggi Wilayah dan Jarak ke Ibukota Kabupaten Menurut Kecamatan di Kabupaten Bengkulu Tengah, 2019 <i>Altitude and Distance to the Capital of Regency by Subdistrict in Bengkulu Tengah Regency, 2019</i>	11
1.1.3	Jenis Tanah Berdasarkan Kepemilikan Sertifikat di Kabupaten Bengkulu Tengah, 2017–2019 <i>Type of Land Based on Certificate Ownership in Bengkulu Tengah Regency, 2017–2019</i>	12
1.1.4	Rekapitulasi Bidang Tanah Terdaftar (Sertifikat) di Kabupaten Bengkulu Tengah, 2019 <i>Recapitulation of Registered Parcels (Certificates) in Bengkulu Tengah Regency, 2019</i>	13
1.2	KEADAAN IKLIM	
	CLIMATE CONDITION	
1.2.1	Pengamatan Unsur Iklim Menurut Bulan di Stasiun Pengamatan Badan Meteorologi Klimatologi dan Geofisika (BMKG) di Kabupaten Bengkulu Tengah, 2019 <i>Observation of Climate Elements By Months at the Meteorology, Climatology and Geophysics Agency Station in Bengkulu Tengah Regency, 2019</i>	14
1.2.2	Rata-rata Kecepatan Angin, Kecepatan Angin Maksimum, dan Arah Angin Terbanyak Menurut Bulan di Kabupaten Bengkulu Tengah, 2019 <i>Average Wind Velocity, Maximum Wind Speed, and Most Wind Direction by Month in Bengkulu Tengah Regency, 2019</i>	17

1.2.3	Rata-rata Penyinaran Matahari, Tekanan Udara, dan Penguapan Menurut Bulan di Kabupaten Bengkulu Tengah, 2019 <i>Average Duration of Sunshine, Atmospheric Pressure, and Evaporation by Month in Bengkulu Tengah Regency, 2019</i>	18
1.2.4	Jumlah Curah Hujan Menurut Bulan dan Pos Hujan di Kabupaten Bengkulu Tengah, 2019 <i>Amount of Precipitation by Month and Rain Post in Bengkulu Tengah Regency, 2019</i>	19
2.	PEMERINTAHAN/GOVERNMENT	
2.1	WILAYAH ADMINISTRATIF ADMINISTRATIVE AREA	
2.1.1	Jumlah Desa ¹ /Kelurahan Menurut Kecamatan di Kabupaten Bengkulu Tengah, 2015–2019 <i>Number of Villages¹/Kelurahan by Subdistrict in Bengkulu Tengah Regency, 2015–2019</i>	33
2.1.2	Jumlah Desa Berdasarkan Klasifikasi Menurut Kecamatan di Kabupaten Bengkulu Tengah, 2019 <i>Number of Villages Based On Classification by Subdistrict in Bengkulu Tengah Regency, 2019</i>	34
2.2	DEWAN PERWAKILAN RAKYAT DAERAH THE REGIONAL HOUSE OF REPRESENTATIVE	
2.2.1	Jumlah Anggota Dewan Perwakilan Rakyat Daerah Menurut Partai Politik dan Jenis Kelamin di Kabupaten Bengkulu Tengah, 2019 <i>Number of Members of the Regional House of Representatives by Political Parties and Sex in Bengkulu Tengah Regency, 2019</i>	35
2.2.2	Jumlah Anggota Dewan Perwakilan Rakyat Daerah Menurut Fraksi dan Jenis Kelamin di Kabupaten Bengkulu Tengah, 2019 <i>Number of Members of the Regional House of Representatives by Faction and Sex in Bengkulu Tengah Regency, 2019</i>	36
2.2.3	Jumlah Anggota Dewan Perwakilan Rakyat Daerah Menurut Partai Politik dan Pendidikan di Kabupaten Bengkulu Tengah, 2019 <i>Number of Members of the Regional House of Representatives by</i>	

	Halaman Page
	37
2.2.4	38
2.2.5	39
2.2.6	40
2.3	
HUMAN RESOURCES	
2.3.1	41
2.3.2	43
2.3.3	45
2.3.4	47

2.3.5	Jumlah Pegawai Negeri Sipil Menurut Dinas/Instansi Pemerintah dan Eselon Jabatan di Kabupaten Bengkulu Tengah, Desember 2019 <i>Number of Civil Servants by Institution/Office and Echelon Position in Bengkulu Tengah Regency, December 2019</i>	49
2.3.6	Jumlah Pegawai Negeri Sipil Menurut Dinas/Instansi Pemerintah dan Golongan Kepangkatandi Kabupaten Bengkulu Tengah, Desember 2019 <i>Number of Civil Servants by Institution/Office and Hierarchy in Bengkulu Tengah Regency, December 2019</i>	51
2.4	KEUANGAN DAERAH	
	LOCAL FINANCE	
2.4.1	Realisasi Pendapatan Pemerintah Kabupaten Bengkulu Tengah Menurut Jenis Pendapatan (ribu rupiah), 2016–2019 <i>Actual Bengkulu Tengah Regency Government Revenues by Kind of Revenues (thousand rupiahs), 2016–2019</i>	53
2.4.2	Realisasi Belanja Pemerintah Kabupaten Bengkulu Tengah Menurut Jenis Belanja (ribu rupiah), 2016–2019 <i>Actual Bengkulu Tengah Regency Government Expenditures by Kind of Expenditures (thousand rupiahs), 2016–2019</i>	55
2.4.3	Realisasi Penerimaan/Pengeluaran dan Surplus/Defisit Daerah Otonom Tingkat II Kabupaten Bengkulu Tengah (ribu rupiah), 2019 <i>Revenues/Expenditures and Surplus/Deficit Realization of Autonomous Region Level II of Bengkulu Tengah Regency (thousand rupiahs), 2019</i>	56
3.	PENDUDUK DAN KETENAGAKERJAAN/ POPULATION AND EMPLOYMENT	
3.1	PENDUDUK	
	POPULATION	
3.1.1	Penduduk, Laju Pertumbuhan Penduduk per Tahun, Distribusi Persentase Penduduk, Kepadatan Penduduk, Rasio Jenis Kelamin Penduduk Menurut Kecamatan di Kabupaten Bengkulu Tengah, 2019 <i>Population, Annual Population Growth Rate, Percentage Distribution of Population, Population Density, and Population Sex Ratio by</i>	

	<i>Subdistrict in Bengkulu Tengah Regency, 2019</i>	69
3.1.2	Penduduk, Laju Pertumbuhan Penduduk, Distribusi Persentase Penduduk, Kepadatan Penduduk, Rasio Jenis Kelamin Penduduk Menurut Kecamatan, 2010 dan 2019 <i>Population, Population Growth Rate, Percentage Distribution of Population, Population Density, and Population Sex Ratio by Subdistrict, 2010 and 2019</i>	72
3.1.3	Jumlah Penduduk Menurut Kelompok Umur dan Jenis Kelamin di Kabupaten Bengkulu Tengah, 2019 <i>Population by Age Group and Sex in Bengkulu Tengah Regency, 2019.</i>	77
3.1.4	Banyaknya Akte Kelahiran, Perkawinan dan Perceraian Non-Muslim, Kematian, Pengangkatan Anak, Kartu Keluarga dan KTP yang Dikeluarkan di Kabupaten Bengkulu Tengah, 2017–2019 <i>Number of Birth Certificate, Non-Muslim Marriage and Divorce, Death, Adoption, Personal Card ID and Family Card ID Cardshare Issued in Bengkulu Tengah Regency, 2017–2019</i>	78
3.2	KETENAGAKERJAAN	
	EMPLOYMENT	
3.2.1	Jumlah Penduduk Berumur 15 Tahun ke Atas Menurut Jenis Kegiatan Selama Seminggu yang Lalu dan Jenis Kelamin di Kabupaten Bengkulu Tengah, 2019 <i>Population Aged 15 Years and Over by Type of Activity During the Previous Week and Sex in Bengkulu Tengah Regency, 2019</i>	79
3.2.2	Penduduk Berumur 15 Tahun ke Atas Menurut Pendidikan Tertinggi yang Ditamatkan dan Jenis Kegiatan Selama Seminggu yang Lalu di Kabupaten Bengkulu Tengah, 2019 <i>Population 15 Years of Age and Over by Educational Attainment and Type of Activity During the Previous Week in Bengkulu Tengah Regency, 2019</i>	80
3.2.3	Jumlah Penduduk Berumur 15 Tahun ke Atas yang Bekerja Selama Seminggu yang Lalu Menurut Status Pekerjaan Utama dan Jenis Kelamin di Kabupaten Bengkulu Tengah, 2019 <i>Population Aged 15 Years and Over Who Worked During the Previous Week by Main Employment Status and Sex in Bengkulu Tengah</i>	

	Halaman Page
	82
3.2.4	83
3.2.5	84
3.2.6	85
3.2.7	86
3.2.8	87
3.2.9	88
3.2.10	89

3.2.11	Jumlah Pencari Kerja Terdaftar Menurut Pendidikan dan Jenis Kelamin di Kabupaten Bengkulu Tengah, 2019 <i>Number of Registered Job Seekers by Education and Sex in Bengkulu Tengah Regency, 2019</i>	90
3.2.12	Jumlah Pencari Kerja yang Terdaftar Menurut Bulan dan Jenis Kelamin di Kabupaten Bengkulu Tengah, 2019 <i>Number of Registered Job Seekers by Month and Sex in Bengkulu Tengah Regency, 2019</i>	91
3.2.13	Jumlah Penempatan Tenaga Kerja Menurut Bulan dan Jenis Kelamin di Kabupaten Bengkulu Tengah, 2019 <i>Number of Employment Placement by Month and Sex in Bengkulu Tengah Regency, 2019</i>	92
4.	SOSIAL DAN KESEJAHTERAAN RAKYAT/SOCIAL AND WELFARE	
4.1	PENDIDIKAN	
	EDUCATION	
4.1.1	Jumlah Sekolah, Guru, dan Murid Taman Kanak-Kanak (TK) di Bawah Kementerian Pendidikan dan Kebudayaan Menurut Kecamatan di Kabupaten Bengkulu Tengah, 2018/2019 dan 2019/2020 <i>Number of Schools, Teachers, and Pupils in Kindergarten Under The Ministry of Education and Culture by Subdistrict in Bengkulu Tengah Regency, 2018/2019 and 2019/2020</i>	109
4.1.2	Jumlah Sekolah, Guru, dan Murid Raudatul Athfal (RA) di Bawah Kementerian Agama Menurut Kecamatan di Kabupaten Bengkulu Tengah, 2018/2019 dan 2019/2020 <i>Number of Schools, Teachers, and Pupils in Raudatul Athfal (RA) Under The Ministry of Religious Affairs by Subdistrict in Bengkulu Tengah Regency, 2018/2019 dan 2019/2020</i>	112
4.1.3	Jumlah Sekolah, Guru, dan Murid Sekolah Dasar (SD) di Bawah Kementerian Pendidikan dan Kebudayaan Menurut Kecamatan di Kabupaten Bengkulu Tengah, 2018/2019 dan 2019/2020 <i>Number of Schools, Teachers, and Pupils in Primary Schools Under The Ministry of Education and Culture by Subdistrict in Bengkulu Tengah Regency, 2018/2019 and 2019/2020</i>	113

4.1.4	Jumlah Sekolah, Guru, dan Murid Madrasah Ibtidaiyah (MI) di Bawah Kementerian Agama Menurut Kecamatan di Kabupaten Bengkulu Tengah, 2018/2019 dan 2019/2020 <i>Number of Schools, Teachers, and Pupils in Madrasah Ibtidaiyah (MI) Under The Ministry of Religious Affairs by Subdistrict in Bengkulu Tengah Regency, 2018/2019 and 2019/2020</i>	116
4.1.5	Jumlah Sekolah, Guru, dan Murid Sekolah Menengah Pertama (SMP) di Bawah Kementerian Pendidikan dan Kebudayaan Menurut Kecamatan di Kabupaten Bengkulu Tengah, 2018/2019 dan 2019/2020 <i>Number of Schools, Teachers, and Pupils in Junior High Schools Under The Ministry of Education and Culture by Subdistrict in Bengkulu Tengah Regency, 2018/2019 and 2019/2020</i>	119
4.1.6	Jumlah Sekolah, Guru, dan Murid Madrasah Tsanawiyah (MTs) di Bawah Kementerian Agama Menurut Kecamatan di Kabupaten Bengkulu Tengah, 2018/2019 dan 2019/2020 <i>Number of Schools, Teachers, and Pupils in Madrasah Tsanawiyah (MTs) Under The Ministry of Religious Affairs by Subdistrict in Bengkulu Tengah Regency, 2018/2019 and 2019/2020</i>	122
4.1.7	Jumlah Sekolah, Guru, dan Murid Sekolah Menengah Atas (SMA) di Bawah Kementerian Pendidikan dan Kebudayaan Menurut Kecamatan di Kabupaten Bengkulu Tengah, 2018/2019 dan 2019/2020 <i>Number of Schools, Teachers, and Pupils in Senior High Schools Under The Ministry of Education and Culture by Subdistrict in Bengkulu Tengah Regency, 2018/2019 and 2019/2020</i>	125
4.1.8	Jumlah Sekolah, Guru, dan Murid Sekolah Menengah Kejuruan (SMK) di Bawah Kementerian Pendidikan dan Kebudayaan Menurut Kecamatan di Kabupaten Bengkulu Tengah, 2018/2019 dan 2019/2020 <i>Number of Schools, Teachers, and Pupils in Vocational High Schools Under The Ministry of Education and Culture by Subdistrict in Bengkulu Tengah Regency, 2018/2019 and 2019/2020</i>	128
4.1.9	Jumlah Sekolah, Guru, dan Murid Madrasah Aliyah (MA) di Bawah Kementerian Agama Menurut Kecamatan di Kabupaten Bengkulu Tengah, 2018/2019 dan 2019/2020 <i>Number of Schools, Teachers, and Pupils in Madrasah Aliyah (MA)</i>	

	Halaman Page
	<i>Under The Ministry of Religious Affairs by Subdistrict in Bengkulu Tengah Regency, 2018/2019 and 2019/2020</i> 131
4.1.10	Jumlah Desa ¹ /Kelurahan yang Memiliki Fasilitas Sekolah Menurut Kecamatan dan Tingkat Pendidikan di Kabupaten Bengkulu Tengah, 2014–2019 <i>Number of Villages¹ Having Educational Facilities by Subdistrict and Educational Level in Bengkulu Tengah Regency, 2014–2019</i> 134
4.1.11	Angka Partisipasi Murni (APM) dan Angka Partisipasi Kasar (APK) Menurut Jenjang Pendidikan di Kabupaten Bengkulu Tengah, 2018 dan 2019 <i>Net Enrolment Rates and Gross Enrolment Rates by Educational Level in Bengkulu Tengah Regency, 2018 and 2019</i> 139
4.1.12	Persentase Penduduk Berumur 15 Tahun ke Atas yang Melek Huruf Menurut Kelompok Umur di Kabupaten Bengkulu Tengah, 2018 dan 2019 <i>Percentage of Literate People Aged 15 Years and Over by Age Group in Bengkulu Tengah Regency, 2018 and 2019</i> 140
4.1.13	Banyaknya Peserta dan Lulusan Ujian Raudatul Athfal (RA) di Bawah Kementerian Agama Menurut Kecamatan, 2018/2019 <i>Number of Examination Participants and Graduates of Raudatul Athfal (RA) Under the Ministry of Religious Affairs by Subdistrict, 2018/2019</i> 141
4.1.14	Banyaknya Peserta dan Lulusan Ujian Sekolah Dasar (SD) di Bawah Kementerian Pendidikan dan Kebudayaan Menurut Kecamatan, 2018/2019 <i>Number of Examination Participants and Graduates of Primary Schools Under The Ministry of Education and Culture by Subdistrict, 2018/2019</i> 142
4.1.15	Banyaknya Peserta dan Lulusan Ujian Madrasah Ibtidaiyah (MI) di Bawah Kementerian Agama Menurut Kecamatan, 2018/2019 <i>Number of Examination Participants and Graduates of Madrasah Ibtidaiyah (MI) Under the Ministry of Religious Affairs by Subdistrict, 2018/2019</i> 143
4.1.16	Banyaknya Peserta dan Lulusan Ujian Sekolah Menengah Pertama (SMP) di Bawah Kementerian Pendidikan dan Kebudayaan Menurut Kecamatan, 2018/2019

	<i>Number of Examination Participants and Graduates of Junior High Schools Under The Ministry of Education and Culture by Subdistrict, 2018/2019</i>	144
4.1.17	Banyaknya Peserta dan Lulusan Ujian Madrasah Tsanawiyah (MTs) di Bawah Kementerian Agama Menurut Kecamatan, 2018/2019 <i>Number of Examination Participants and Graduates of Madrasah Tsanawiyah (MTs) Under the Ministry of Religious Affairs by Subdistrict, 2018/2019</i>	145
4.1.18	Banyaknya Peserta dan Lulusan Ujian Madrasah Aliyah (MA) di Bawah Kementerian Agama Menurut Kecamatan, (2018/2019) <i>Number of Examination Participants and Graduates of Madrasah Aliyah (MA) Under the Ministry of Religious Affairs by Subdistrict, (2018/2019)</i>	146
4.2	KESEHATAN	
	HEALTH	
4.2.1	Jumlah Desa ¹ /Kelurahan Yang Memiliki Sarana Kesehatan Menurut Kecamatan di Kabupaten Bengkulu Tengah, 2014–2019 <i>Number of Villages¹/Kelurahan Having Health Facilities by Subdistrict in Bengkulu Tengah Regency, 2014–2019</i>	147
4.2.2	Jumlah Tenaga Kesehatan Menurut Kecamatan di Kabupaten Bengkulu Tengah, 2019 <i>Number of Medical Personnel by Subdistrict in Bengkulu Tengah Regency, 2019</i>	153
4.2.3	Persentase Penduduk yang Mempunyai Keluhan Kesehatan Selama Sebulan Terakhir Menurut Kecamatan di Kabupaten Bengkulu Tengah, 2014–2019 <i>Percentage of People Who Had Health Complaint During a Month Prior to The Survey by Subdistrict in Bengkulu Tengah Regency, 2014–2019</i>	154
4.2.4	Jumlah Rumah Sakit Umum, Rumah Sakit Khusus, Rumah Sakit/ Rumah Bersalin, Puskesmas, Klinik/Balai Kesehatan, Posyandu, dan Polindes Menurut Kecamatan di Kabupaten Bengkulu Tengah, 2018 dan 2019 <i>Number of General Hospital, Special Hospital, Maternity Hospital and</i>	

	<i>Public Health Center, Medical Clinic, Integrated Service Post, Village maternity Cottage by Subdistrict in Bengkulu Tengah Regency, 2018 and 2019.....</i>	155
4.2.5	Jumlah Bayi Lahir, Bayi Berat Badan Lahir Rendah (BBLR), BBLR Dirujuk, dan Bergizi Kurang di Kabupaten Bengkulu Tengah, 2019 <i>Number of Births, Babies with Low Birth Weights (LBW), Treated LBW, and Malnutrition Cases in Bengkulu Tengah Regency, 2019</i>	158
4.2.6	Jumlah Ibu Hamil, Melakukan Kunjungan K1, Melakukan Kunjungan k4, Kurang Energi Kronis (KEK), dan Mendapat Tablet Zat Besi (Fe) di Kabupaten Bengkulu Tengah, 2013–2019 <i>Number of Pregnant Women, Those with One Visit and Four Visits of Antenatal Care, Chronic Energy Deficiency (CED), and Receiving Iron Supplement in Bengkulu Tengah Regency, 2013–2019.....</i>	159
4.2.7	Jumlah Kasus Penyakit Menurut Kecamatan dan Jenis Penyakit di Kabupaten Bengkulu Tengah, 2019 <i>Number of Disease Cases by Subdistrict and Type of Disease in Bengkulu Tengah Regency, 2019</i>	160
4.2.8	Jumlah Klinik Keluarga Berencana (KKB) dan Pos Pelayanan Keluarga Berencana Desa (PPKBD) Menurut Kecamatan di Kabupaten Bengkulu Tengah, 2019 <i>Number of Family Planning Clinics and Village Family Planning Service Units by Subdistrict in Bengkulu Tengah Regency, 2019.....</i>	163
4.2.9	Jumlah Pasangan Usia Subur (PUS) Peserta KB Baru dan Peserta KB Aktif Menurut Kecamatan di Kabupaten Bengkulu Tengah, 2019 <i>Number of Eligible Couples and Family Planning Participants by Subdistrict in Bengkulu Tengah Regency, 2019</i>	164
4.2.10	Jumlah Sasaran dan Realisasi Akseptor KB Baru dan Akseptor KB Aktif di Kabupaten Bengkulu Tengah, 2010–2019 <i>Number of Target and Realization of New and Active Acceptors in Bengkulu Tengah Regency, 2010–2019.....</i>	168
4.3	AGAMA DAN SOSIAL LAINNYA	
	RELIGION AND OTHER SOCIAL AFFAIRS	
4.3.1	Jumlah Penduduk Menurut Kecamatan dan Agama yang Dianut di Kabupaten Bengkulu Tengah, 2019	

	Halaman Page
	<i>Population by Subdistrict and Religion in Bengkulu Tengah Regency, 2019</i> 169
4.3.2	Jumlah Tempat Peribadatan Menurut Kecamatan di Kabupaten Bengkulu Tengah, 2019 <i>Number of Places of Worship by Subdistrict and Religion in Bengkulu Tengah Regency, 2019</i> 170
4.3.3	Jumlah Desa ¹ /Kelurahan yang Mengalami Bencana Alam ² Menurut Kecamatan di Kabupaten Bengkulu Tengah, 2011–2018 <i>Number of Villages¹/Kelurahan that Had Natural Disaster² by Subdistrict in Bengkulu Tengah Regency, 2011–2018</i> 171
4.3.4	Jumlah Pernikahan yang Tercatat Menuru Kecamatan di Kabupaten Bengkulu Tengah (Lokasi KUA), 2019 <i>Number of Recorded Marriages by Subdistrict in Bengkulu Tengah Regency (KUA Location), 2019</i> 174
4.3.5	Banyaknya Hewan Qurban Menurut Kecamatan dan Jenis Hewan di Kabupaten Bengkulu Tengah, 2019 <i>Number of Qurban Animals by Subdistrict and Type of Qurban Animals in Bengkulu Tengah Regency, 2019</i> 175
4.3.6	Jumlah Jemaah Haji yang Berangkat dan Meninggal Dunia Menurut Jenis Kelamin di Kabupaten Bengkulu Tengah, 2019 <i>Number of Pilgrims who Depart and Pass Away by Sex in Bengkulu Tengah Regency, 2019</i> 176
4.3.7	Jumlah Penyandang Masalah Kesejahteraan Sosial di Kabupaten Bengkulu Tengah, 2019 <i>Number of People with Social Problems in Bengkulu Tengah Regency, 2019</i> 177
4.4	KEMISKINAN
	POVERTY
4.4.1	Garis Kemiskinan, Jumlah, dan Persentase Penduduk Miskin di Kabupaten Bengkulu Tengah, 2010–2019 <i>Poverty Line, Number, and Percentage of Poor People in Bengkulu Tengah Regency, 2010–2019</i> 178
4.4.2	Indeks Kedalaman Kemiskinan dan Indeks Keparahan Kemiskinan di Kabupaten Bengkulu Tengah, 2012–2019

	<i>Poverty Gap Index and Poverty Severity Index in Bengkulu Tengah Regency, 2012–2019</i>	179
4.5	KRIMINALITAS	
	CRIME	
4.5.1	Jumlah Tindak Pidana Menurut Kepolisian Sektor di Kabupaten Bengkulu Tengah, 2016– 2019 <i>Number of Reported Criminal Cases by District Police Office in Bengkulu Tengah Regency, 2016–2019</i>	180
4.5.2	Persentase Penyelesaian Tindak Pidana Menurut Kepolisian Sektor di Kabupaten Bengkulu Tengah, 2016–2019 <i>Percentage of Crime Clearance Rate by District Police Office in Bengkulu Tengah Regency, 2016–2019</i>	181
5.	PERTANIAN, KEHUTANAN, PETERNAKAN, DAN PERIKANAN/ AGRICULTURE, FORESTRY, LIVESTOCK, AND FISHERY	
5.1	HORTIKULTURA	
	HORTICULTURE	
5.1.1	Luas Panen Tanaman Sayuran Menurut Kecamatan dan Jenis Tanaman di Kabupaten Bengkulu Tengah, 2018 dan 2019 <i>Harvested Area of Vegetables by Subdistrict and Kind of Plant in Bengkulu Tengah Regency, 2018 and 2019</i>	197
5.1.2	Produksi Tanaman Sayuran Menurut Kecamatan dan Jenis Tanaman di Kabupaten Bengkulu Tengah (kuintal), 2018 dan 2019 <i>Production of Vegetables by Subdistrict and Kind of Plant in Bengkulu Tengah Regency (quintal), 2018 dan 2019</i>	210
5.1.3	Luas Panen Tanaman Sayuran dan Buah–Buahan Semusim Menurut Jenis Tanaman di Kabupaten Bengkulu Tengah, 2017–2019 <i>Harvested Area of Seasonal Vegetables and Fruits by Kind of Plant in Bengkulu Tengah Regency, 2017–2019</i>	223
5.1.4	Produksi Tanaman Sayuran dan Buah–Buahan Semusim Menurut Jenis Tanaman di Kabupaten Bengkulu Tengah, 2017–2019 <i>Production of Seasonal Vegetables and Fruits by Kind of Plant in Bengkulu Tengah Regency, 2017–2019</i>	225

5.1.5	Luas Panen Tanaman Biofarmaka Menurut Kecamatan dan Jenis Tanaman di Kabupaten Bengkulu Tengah, 2018 dan 2019 <i>Harvested Area of Medicinal Plants by Subdistrict and Kind of Plant in Bengkulu Tengah Regency, 2018 and 2019</i>	227
5.1.6	Produksi Tanaman Biofarmaka Menurut Kecamatan dan Jenis Tanaman di Kabupaten Bengkulu Tengah, 2018 and 2019 <i>Production of Medicinal Plants by Subdistrict and Kind of Plant in Bengkulu Tengah Regency, 2018 and 2019</i>	235
5.1.7	Luas Panen Tanaman Biofarmaka Menurut Jenis Tanaman (m ²) di Kabupaten Bengkulu Tengah, 2017–2019 <i>Harvested Area of Medicinal Plants by Kind of Plant in Bengkulu Tengah Regency (m²), 2017–2019</i>	243
5.1.8	Produksi Tanaman Biofarmaka Menurut Jenis Tanaman di Kabupaten Bengkulu Tengah, 2017–2019 <i>Production of Medicinal Plants by Kind of Plant in Bengkulu Tengah Regency, 2017–2019</i>	244
5.1.9	Luas Panen Tanaman Hias Menurut Kecamatan dan Jenis Tanaman di Kabupaten Bengkulu Tengah, 2018 and 2019 <i>Harvested Area of Ornamental Plants by Subdistrict and Kind of Plant in Bengkulu Tengah Regency, 2018 and 2019</i>	245
5.1.10	Produksi Tanaman Hias Menurut Kecamatan dan Jenis Tanaman di Kabupaten Bengkulu Tengah, 2018 and 2019 <i>Production of Ornamental Plants by Subdistrict and Kind of Plant in Bengkulu Tengah Regency, 2018 and 2019</i>	257
5.1.11	Luas Panen Tanaman Hias Menurut Jenis Tanaman di Kabupaten Bengkulu Tengah, 2017–2019 <i>Harvested Area of Ornamental Plants by Kind of Plant in Bengkulu Tengah Regency, 2017–2019</i>	269
5.1.12	Produksi Tanaman Hias Menurut Jenis Tanaman di Kabupaten Bengkulu Tengah, 2017–2019 <i>Production of Ornamental Plants by Kind of Plant in Bengkulu Tengah Regency, 2017–2019</i>	271
5.1.13	Produksi Buah-buahan Menurut Kecamatan dan Jenis Tanaman di Kabupaten Bengkulu Tengah, 2018 and 2019 <i>Production of Fruits by Subdistrict and Kind of Plant in Bengkulu Tengah Regency, 2018 and 2019</i>	273

5.1.14	Produksi Buah–Buahan dan Sayuran Tahunan Menurut Jenis Tanaman di Kabupaten Bengkulu Tengah, 2017–2019 <i>Production of Annual Fruits and Vegetables by Kind of Plant in Bengkulu Tengah Regency, 2017–2019</i>	286
5.2	PERKEBUNAN ESTATE CROPS	
5.2.1	Luas Areal Tanaman Perkebunan Menurut Kecamatan dan Jenis Tanaman di Kabupaten Bengkulu Tengah (ha), 2018 dan 2019 <i>Planted Area of Estate Crops by Subdistrict and Type of Crops in Bengkulu Tengah Regency (ha), 2018 dan 2019</i>	288
5.2.2	Produksi Perkebunan Menurut Kecamatan dan Jenis Tanaman di Kabupaten Bengkulu Tengah (ton), 2018 dan 2019 <i>Production of Estate by Subdistrict and Type of Crops in Bengkulu Tengah Regency (ton), 2018 and 2019</i>	292
5.2.3	Luas Tanaman Perkebunan Menurut Kecamatan dan Jenis Tanaman di Kabupaten Bengkulu Tengah (ha), 2019 <i>Planted Area of Estate by Subdistrict and Type of Crops in Bengkulu Tengah Regency (ha), 2019</i>	296
5.2.4	Produksi Tanaman Perkebunan Menurut Kecamatan dan Jenis Tanaman di Kabupaten Bengkulu Tengah (ton), 2019 <i>Production of Estate by Subdistrict and Type of Crops in Bengkulu Tengah Regency (ton), 2019</i>	304
5.2.5	Jumlah Petani Tanaman Perkebunan Menurut Kecamatan dan Jenis Tanaman di Kabupaten Bengkulu Tengah (kepala keluarga), (2019) <i>The Number of Plantation Farmers of Estate by Subdistrict and Type of Crops in Bengkulu Tengah Regency (head of family), (2019)</i>	307
5.3	PETERNAKAN LIVESTOCK	
5.3.1	Populasi Ternak Menurut Kecamatan dan Jenis Ternak di Kabupaten Bengkulu Tengah (ekor), 2019 <i>Livestock Population by Subdistrict and Kind of Livestock in Bengkulu Tengah Regency (head), 2019</i>	310

5.3.2	Populasi Unggas Menurut Kecamatan dan Jenis Unggas di Kabupaten Bengkulu Tengah (ekor), 2019 <i>Poultry Population by Subdistrict and Kind of Poultry in Bengkulu Tengah Regency (head), 2019</i>	311
5.3.3	Populasi Ternak Lainnya Menurut Kecamatan dan Jenis Ternak di Kabupaten Bengkulu Tengah (ekor), 2019 <i>Other Livestock Population by Subdistrict and Kind of Livestock in Bengkulu Tengah Regency (head), 2019</i>	312
5.3.4	Jumlah Ternak yang Dipotong Menurut Jenis Ternak di Kabupaten Bengkulu Tengah (ekor), 2019 <i>Livestock Slaughtered by Kind of Livestock in Bengkulu Tengah Regency (head), 2019</i>	313
5.4	PERIKANAN	
	FISHERY	
5.4.1	Luas Area Produksi Perikanan Tangkap Menurut Kecamatan dan Subsektor di Kabupaten Bengkulu Tengah, 2018 dan 2019 <i>The Harvested Area of Fish Capture by Subdistrict and Subsector in Bengkulu Tengah Regency, 2018 and 2019</i>	314
5.4.2	Jumlah Rumah Tangga Perikanan Tangkap Menurut Kecamatan dan Subsektor di Kabupaten Bengkulu Tengah, 2018 dan 2019 <i>Number of Fish Capture Households by Subdistrict and Subsector in Bengkulu Tengah Regency, 2018 and 2019</i>	315
5.4.3	Produksi Perikanan Tangkap Menurut Kecamatan dan Subsektor di Kabupaten Bengkulu Tengah, 2018 dan 2019 <i>Production of Fish Capture by Subdistrict and Subsector in Bengkulu Tengah Regency, 2018 and 2019</i>	316
5.4.4	Luas Area Produksi Perikanan Budidaya Menurut Kecamatan dan Jenis Budidaya di Kabupaten Bengkulu Tengah (ha), 2019 <i>The Harvested Area of Aquaculture by Subdistrict and Type of Aquaculture in Bengkulu Tengah Regency (ha), 2019</i>	318
5.4.5	Jumlah Rumah Tangga Perikanan Budidaya Menurut Kecamatan dan Jenis Budidaya di Kabupaten Bengkulu Tengah, 2019 <i>Number of Aquaculture Households by Subdistrict and Type of Aquaculture in Bengkulu Tengah Regency, 2019</i>	319

5.4.6	Produksi Perikanan Budidaya Menurut Kecamatan dan Jenis Budidaya di Kabupaten Bengkulu Tengah (ton), 2019 <i>Production of Aquaculture by Subdistrict and Type of Aquaculture in Bengkulu Tengah Regency (ton), 2019</i>	320
5.4.7	Nilai Produksi Perikanan Budidaya Menurut Kecamatan dan Jenis Budidaya di Kabupaten Bengkulu Tengah (juta rupiah), 2019 <i>Production Value of Aquaculture by Subdistrict and Type of Aquaculture in Bengkulu Tengah Regency (million rupiahs), 2019</i>	321
5.4.8	Jumlah Perahu/Kapal Menurut Kecamatan dan Jenis Kapal di Kabupaten Bengkulu Tengah, 2019 <i>Number of Fishing Boats by Subdistrict and Type of Boat in Bengkulu Tengah Regency, 2019</i>	322
5.4.9	Banyaknya Kapal Penangkap Ikan Menurut Kecamatan dan Jenis Alat Tangkap di Kabupaten Bengkulu Tengah, 2019 <i>The Number of Boats Deep Sea Fishing by Subdistrict and Type of Fishing Gear in Bengkulu Tengah Regency, 2019</i>	323
5.5	KEHUTANAN	
	FORESTRY	
5.5.1	Luas Kawasan Hutan Menurut Fungsinya di Kabupaten Bengkulu Tengah (ha), 2019 <i>Forest Area by Function in Bengkulu Tengah Regency (ha), 2019</i>	324
5.5.2	Produksi Kayu Hutan Menurut Jenis Produksi di Kabupaten Bengkulu Tengah (m ³ /sm), 2011–2019 <i>Timber Production by Type of Product in Bengkulu Tengah Regency (m³/sm), 2011–2019</i>	325
6.	INDUSTRI, PERTAMBANGAN DAN ENERGI/	
	INDUSTRY, MINING AND ENERGY	
6.1	Jumlah Pelanggan dan Air yang Disalurkan Menurut Kecamatan di Kabupaten Bengkulu Tengah, 2019 <i>Number of Customers and Distributed Water by Subdistrict in Bengkulu Tengah Regency, 2019</i>	335
6.2	Daya Terpasang, Produksi, dan Distribusi Listrik PT. PLN (Persero) pada Cabang/Ranting PLN Menurut Unit Layanan Pelanggan (ULP)	

	di Kabupaten Bengkulu Tengah, 2019 <i>Installed Electricity Power, Production, and Distribution of PT. PLN (Persero) at PLN Branch by Customer Services Unit in Bengkulu Tengah Regency, 2019</i>	336
6.3	Jumlah Pelanggan Listrik Menurut Unit Layanan Pelanggan (ULP) di Kabupaten Bengkulu Tengah, 2015–2019 <i>Number of Electricity Customers by Customer Services Unit in Bengkulu Tengah Regency, 2015–2019</i>	337
6.4	Jumlah Pelanggan Listrik, Jumlah Daya Listrik Terpasang, Jumlah kWh Listrik Terjual dan Nilai Penjualan Listrik Menurut Jenis Pelanggan di Kabupaten Bengkulu Tengah, 2019 <i>Number of Electricity Customers, Amount of Installed Electrical Power, Number of Sold kWh and Value of Electricity Sales by Type of Customers in Bengkulu Tengah Regency, 2019</i>	338
6.5	Jumlah Pelanggan dan Air yang Terjual Menurut Jenis Pelanggan di Kabupaten Bengkulu Tengah, 2019 <i>Number of Customers and Distributed Clean Water by Type of Customers in Bengkulu Tengah Regency, 2019</i>	340
6.6	Volume Air Minum yang Disalurkan Menurut Bulan Operasi di Kabupaten Bengkulu Tengah(m ³), 2019 <i>Volume of Distributed Drinking Water by Month in Bengkulu Tengah Regency(m³), 2019</i>	341
6.7	Produksi Batubara Menurut Bulan di Kabupaten Bengkulu Tengah (ton), 2017–2019 <i>Coal Production by Month in Bengkulu Tengah Regency (ton), 2017–2019</i>	342
6.8	Volume Pemasaran Batubara yang Dijual di Dalam Negeri Menurut Bulan di Kabupaten Bengkulu Tengah (ton), 2017–2019 <i>Marketing Volumes of Domestic Coal Sale by Month in Bengkulu Tengah Regency(ton), 2017–2019</i>	343
6.9	Volume Pemasaran Batubara yang Dijual ke Luar Negeri Menurut Bulan di Kabupaten Bengkulu Tengah (ton), 2017–2019 <i>Marketing Volumes of International Coal Sale by Month in Bengkulu Tengah Regency (ton), 2017–2019</i>	344
6.10	Jumlah Perusahaan Industri, Tenaga Kerja dan Nilai Produksi Menurut Jenis Industri di Kabupaten Bengkulu Tengah, 2019	

<i>Number of Industry Establishment, Employees and Production Value by Industrial Type in Bengkulu Tengah Regency, 2019</i>	345
---	-----

7. PARIWISATA/TOURISM

7.1 Jumlah Hotel dan Akomodasi Menurut Kecamatan di Kabupaten Bengkulu Tengah, 2018–2019 <i>Number of Hotels and Accomodations by Subdistrict in Bengkulu Tengah Regency, 2018–2019</i>	355
7.2 Jumlah Hotel dan Akomodasi Lainnya Menurut Kecamatan dan Klasifikasi di Kabupaten Bengkulu Tengah, 2019 <i>Number of Hotels and Other Accomodations by Subdistrict and Classification in Bengkulu Tengah Regency, 2019</i>	356

**8. TRANSPORTASI DAN KOMUNIKASI/
TRANSPORTATION AND COMMUNICATION**

**8.1 TRANSPORTASI
TRANSPORTATION**

8.1.1 Panjang Jalan Menurut Tingkat Kewenangan Pemerintahan di Kabupaten Bengkulu Tengah (km), 2017–2019 <i>Length of Roads by Level of Government Authority in Bengkulu Tengah Regency (km), 2017–2019</i>	363
8.1.2 Panjang Jalan Menurut Jenis Permukaan Jalan di Kabupaten Bengkulu Tengah (km), 2017–2019 <i>Length of Roads by Type of Road Surface in Bengkulu Tengah Regency (km), 2017–2019</i>	364
8.1.3 Panjang Jalan Menurut Kondisi Jalan di Kabupaten Bengkulu Tengah (km), 2017–2019 <i>Length of Roads by Condition of Roads in Bengkulu Tengah Regency (km), 2017–2019</i>	365
8.1.4 Panjang Jalan Kabupaten Menurut Kecamatan dan Status Jalan yang Diakses oleh Jalan Tersebut di Kabupaten Bengkulu Tengah, 2019 <i>Length of Regency Roads by Subdistrict and Status of the Road Which is Accessed by the Road in Bengkulu Tengah Regency, 2019</i>	366

8.1.5	Panjang Jalan Kabupaten Menurut Kecamatan dan Jenis Permukaan Jalan di Kabupaten Bengkulu Tengah, 2019 <i>Length of Roads by Subdistrict and Type of Road Surface in Bengkulu Tengah Regency, 2019</i>	367
8.1.6	Panjang Jalan Kabupaten Menurut Kecamatan dan Kondisi Jalan di Kabupaten Bengkulu Tengah, 2019 <i>Length of Roads by Subdistrict and Road Condition in Bengkulu Tengah Regency, 2019</i>	368
8.1.7	Jumlah Kendaraan Bermotor yang Diuji Setiap Bulan Menurut Jenis Kendaraan di Kabupaten Bengkulu Tengah, 2019 <i>Number of Motor Vehicles by Type of Vehicle in Bengkulu Tengah Regency, 2019</i>	369
8.1.8	Jumlah Kendaraan Bermotor yang Diuji, Pemakaian Plat Uji, Pemakaian Buku Uji, Jumlah Kendaraan Baru Wajib Uji dan Pendapatan Upah Uji Setiap Bulan di Kabupaten Bengkulu Tengah, 2019 <i>Number of Motor Vehicles, Use of Test Plate, Use of Test Books, Mandatory-Tested New Vehicles and Wage Income Test in Bengkulu Tengah Regency, 2019</i>	370
8.2	KOMUNIKASI	
	COMMUNICATION	
8.2.1	Jumlah Kantor Pos Pembantu Menurut Kecamatan di Kabupaten Bengkulu Tengah, 2016–2019 <i>Number of Post Offices Subsidiaries by Subdistrict in Bengkulu Tengah Regency, 2016–2019</i>	371
8.2.2	Jumlah Kantor Pos Menurut Kecamatan di Kabupaten Bengkulu Tengah, 2019 <i>Number of Post Office by Subdistrict in Bengkulu Tengah Regency, 2019</i>	372
8.2.3	Banyaknya Surat Pos yang Dikirim Melalui Kantor Pos Menurut Kecamatan di Kabupaten Bengkulu Tengah, 2019 <i>Number of Post Mail Sent Through the Post Office by Subdistrict in Bengkulu Tengah Regency, 2019</i>	373

8.2.4	Banyaknya Pengiriman Paket Pos Melalui Kantor Pos Menurut Kecamatan di Kabupaten Bengkulu Tengah, 2019 <i>Number of Post Package Sent Through the Post Office by Subdistrict in Bengkulu Tengah Regency, 2019</i>	374
8.2.5	Banyaknya Pengiriman Paket Pos Melalui Kantor Pos Menurut Kecamatan di Kabupaten Bengkulu Tengah, 2019 <i>Number of Post Package Sent Through the Post Office by Subdistrict in Bengkulu Tengah Regency, 2019</i>	375
8.2.6	Banyaknya Wesel Pos dan Nilainya yang Dikirim Melalui Kantor Pos Menurut Kecamatan di Kabupaten Bengkulu Tengah, 2019 <i>Number of Postal Money Order and Value Sent Through the Post Office by Subdistrict in Bengkulu Tengah Regency, 2019</i>	376
8.2.7	Banyaknya Pendapatan Kantor Pos Menurut Kecamatan di Kabupaten Bengkulu Tengah, 2019 <i>Revenue of Post Office by Subdistrict in Bengkulu Tengah Regency, 2019</i>	377
9.	PERBANKAN, KOPERASI, DAN HARGA-HARGA/ BANKING, COOPERATIVE, AND PRICES	
9.1	Jumlah Koperasi Aktif Menurut Kecamatan di Kabupaten Bengkulu Tengah, 2016–2019 <i>Number of Active Cooperative by Subdistrict in Bengkulu Tengah Regency, 2016–2019</i>	385
9.2	Jumlah Koperasi Menurut Jenis Koperasi dan Kecamatan di Kabupaten Bengkulu Tengah, 2019 <i>Number of Cooperative by Kind of Cooperative and Subdistrict in Bengkulu Tengah Regency, 2019</i>	386
9.3	Banyaknya Anggota dan Volume Usaha Koperasi Menurut Kecamatan, 2019 <i>Number of Cooperative Member and Business Volume by Subdistrict, 2019</i>	387
9.4	Posisi Kredit Perbankan Menurut Jenis Penggunaan di Kabupaten Bengkulu Tengah (juta rupiah), 2019 <i>Outstanding Loans by Industry in Bengkulu Tengah Regency(million rupiahs), 2019</i>	388

9.5	Banyaknya Penabung dan Nilai Tabungan di Kabupaten Bengkulu Tengah, 2019 <i>Number of Savers and Value of Savings in Bengkulu Tengah Regency, 2019</i>	390
9.6	Indeks Harga Konsumen (IHK) per Bulan Menurut Kelompok Pengeluaran di Kota Bengkulu (2012=100), 2019 <i>Consumer Price Index (CPI) per Month by Expenditure Group in Kota Bengkulu (2012=100), 2019</i>	391
9.7	Laju Inflasi Harga Konsumen pe Bulan Menurut Kelompok Pengeluaran di Kota Bengkulu (2012=100), 2019 <i>Consumer Price Inflation Rate per Month by Expenditure Group in Kota Bengkulu (2012=100), 2019</i>	393
10.	PENGELUARAN PENDUDUK/POPULATION EXPENDITURE	
10.1	Rata-rata Pengeluaran per Kapita Sebulan Menurut Kelompok Komoditas di Kabupaten Bengkulu Tengah (rupiah), 2018 dan 2019 <i>Monthly Average Expenditure per Capita by Commodity Group in Bengkulu Tengah Regency (rupiahs), 2018 and 2019</i>	403
10.2	Persentase Pengeluaran per Kapita Sebulan Menurut Kelompok Komoditas di Kabupaten Bengkulu Tengah, 2018 dan 2019 <i>Percentage of Monthly Expenditure per Capita by Commodity Group in Bengkulu Tengah Regency, 2018 and 2019</i>	404
10.3	Persentase Penduduk Menurut Golongan Pengeluaran Per Kapita Sebulan di Kabupaten Bengkulu Tengah, 2018 dan 2019 <i>Percentage of Population by Per Capita Spending Group a Month in Bengkulu Tengah Regency, 2018 and 2019</i>	405
11.	SISTEM NERACA REGIONAL/SYSTEM OF REGIONAL ACCOUNTS	
11.1	Produk Domestik Regional Bruto Atas Dasar Harga Berlaku Menurut Lapangan Usaha di Kabupaten Bengkulu Tengah (miliar rupiah), 2015–2019 <i>Gross Regional Domestic Product at Current Market Prices by Industry in Bengkulu Tengah Regency (billion rupiahs), 2015–2019</i>	417
11.2	Produk Domestik Regional Bruto Atas Dasar Harga Konstan 2010 Menurut Lapangan Usaha di Kabupaten Bengkulu Tengah	

	(miliar rupiah), 2015–2019 <i>Gross Regional Domestic Product at 2010 Constant Market Prices by Industry in Bengkulu Tengah Regency (billion rupiahs), 2015–2019</i>	419
11.3	Distribusi Persentase Produk Domestik Regional Bruto Atas Dasar Harga Berlaku Menurut Lapangan Usaha di Kabupaten Bengkulu Tengah, 2015–2019 <i>Percentage Distribution of Gross Regional Domestic Product at Current Market Prices by Industry in Bengkulu Tengah Regency, 2015–2019</i>	421
11.4	Laju Pertumbuhan Produk Domestik Regional Bruto Atas Dasar Harga Konstan 2010 Menurut Lapangan Usaha di Kabupaten Bengkulu Tengah (persen), 2016–2019 <i>Growth Rate of Gross Regional Domestic Product at 2010 Constant Market Prices by Industry in Bengkulu Tengah Regency (percent), 2016–2019</i>	423
11.5	Produk Domestik Regional Bruto Atas Dasar Harga Berlaku Menurut Pengeluaran di Kabupaten Bengkulu Tengah (miliar rupiah), 2015–2019 <i>Gross Regional Domestic Product at Current Market Prices by Expenditure in Bengkulu Tengah Regency (billion rupiahs), 2015–2019</i>	425
11.6	Produk Domestik Regional Bruto Atas Dasar Harga Konstan 2010 Menurut Pengeluaran di Kabupaten Bengkulu Tengah (miliar rupiah), 2015–2019 <i>Gross Regional Domestic Product at 2010 Constant Market Prices by Expenditure in Bengkulu Tengah Regency (billion rupiahs), 2015–2019</i>	426
11.7	Indeks Harga Implisit Produk Domestik Regional Bruto Atas Dasar Harga Konstan 2010 Menurut Lapangan Usaha di Kabupaten Bengkulu Tengah (2010=100), 2015–2019 <i>Implicit Price Index of Gross Regional Domestic Product at 2010 Constant Market Prices by Industry in Bengkulu Tengah Regency (2010=100), 2015–2019.....</i>	427
11.8	Laju Implisit Produk Domestik Regional Bruto Atas Dasar Harga Konstan 2010 Menurut Lapangan Usaha di Kabupaten Bengkulu Tengah, 2015–2019 <i>Implicit Growth Rate of Gross Regional Domestic Product at 2010 Constant Market Prices by Industry in Bengkulu Tengah Regency,</i>	

	Halaman Page
	2015–2019 429
11.9	Distribusi Persentase Produk Domestik Regional Bruto Atas Dasar Harga Berlaku Menurut Pengeluaran di Kabupaten Bengkulu Tengah, 2015–2019 <i>Percentage Distribution of Gross Regional Domestic Product at Current Market Prices by Expenditure in Bengkulu Tengah Regency, 2015–2019</i> 431
11.10	Laju Pertumbuhan Produk Domestik Regional Bruto Atas Dasar Harga Konstan 2010 Menurut Pengeluaran di Kabupaten Bengkulu Tengah, 2015–2019 <i>Growth Rate of Gross Regional Domestic Product at 2010 Constant Market Prices by Expenditure in Bengkulu Tengah Regency, 2015–2019</i> 432
12.	PERBANDINGAN ANTAR KABUPATEN/ KOTA/ REGENCY/MUNICIPAL COMPARISON
12.1	Jumlah Penduduk Menurut Kabupaten/Kota di Provinsi Bengkulu (ribu), 2015–2019 <i>Population by Regency/Municipality in Bengkulu Province (thousand), 2015–2019</i> 441
12.2	Laju Pertumbuhan Produk Domestik Regional Bruto Atas Dasar Harga Konstan 2010 Menurut Kabupaten/Kota di Provinsi Bengkulu (persen), 2015–2019 <i>Rate of Growth of Gross Regional Domestic Products at Constant 2010 Prices by Regency/Municipality in Bengkulu Province (percent), 2015–2019</i> 442
12.3	Jumlah Penduduk Miskin Menurut Kabupaten/Kota di Provinsi Bengkulu (ribu), 2015–2019 <i>Number of Poor Population by Regency/Municipality in Bengkulu Province (thousand), 2015–2019</i> 443
12.4	Indeks Pembangunan Manusia Menurut Kabupaten/Kota di Provinsi Bengkulu, 2015–2019 <i>Human Development Index by Regency/Municipality in Bengkulu Province, 2015–2019</i> 444

PENJELASAN UMUM/EXPLANATORY NOTES

Tanda-tanda, satuan-satuan, dan lain-lainnya yang digunakan dalam publikasi ini adalah sebagai berikut:

Symbols, measurement units, and acronyms which are used in this publication, are as follows:

1. TANDA-TANDA/SYMBOLS

Data tidak tersedia/ <i>Data not available</i>	: ...
Tidak ada atau nol / <i>Null or zero</i>	: -
Data dapat diabaikan/ <i>Data negligible</i>	: 0
Tanda decimal/ <i>Decimal point</i>	: ,
Data tidak dapat ditampilkan/ <i>Not applicable</i>	: NA
Angka estimasi/ <i>Estimated figures</i>	: e
Angka diperbaiki/ <i>Revised figures</i>	: r
Angka sementara/ <i>Preliminary figures</i>	: x
Angka sangat sementara/ <i>Very preliminary figures</i>	: xx
Angka sangat sangat sementara/ <i>Very very preliminary figures</i>	: xxx

2. SATUAN/UNITS

barel/ <i>barrel</i>	: 158,99 liter/ <i>litres</i> = 1/6,2898 m ³
hektar (ha)/ <i>hectare (ha)</i>	: 10 000 m ²
kilometer (km)/ <i>kilometres (km)</i>	: 1 000 meter/ <i>meters (m)</i>
knot/ <i>knot</i>	: 1,8523 km/jam (<i>km/hour</i>)
kuintal/ <i>quintal</i>	: 100 kg
KWh	: 1 000 Watt hour
MWh	: 1 000 KWh
liter (untuk beras)/ <i>litre (for rice)</i>	: 0,80 kg
MMSCF	: 1/35,3 m ³
metrik ton (m.ton)/ <i>metric ton (m. ton)</i>	: 0,98421 long ton = 1 000 kg
ons/ <i>ounce</i>	: 28,31 gram/ <i>grams</i>
ton	: 1 000 kg

Satuan lain: buah, dus, butir, helai/lembar, kaleng, batang, pulsa, ton kilometer (ton-km), jam, menit, persen (%).

Other units: unit, pack, pieces, sheet, tin, pulse, ton-kilometres(ton-km), hour, minute, percent (%).

Perbedaan angka di belakang koma disebabkan oleh pembulatan angka.

The difference in decimal numbers is caused by rounding.

DAFTAR SINGKATAN/ LIST OF ABBREVIATIONS

SI	: Stasiun Iklim
SIMPK	: Stasiun Meteorologi Pertanian Khusus
t.t	: Tempat tidur
BCG	: Bacillus Calmette Guerin
DPT	: Difteri, Pertusis, Tetanus
TT	: Tetanus Toxoid
IOT	: Industri Obat Tradisional/ <i>Traditional Medicine Industry</i>
IKOT	: Industri Kecil Obat Tradisional/ <i>Traditional Medicine Small</i>
Alkes	: Alat kesehatan/ <i>Health Kits</i>
PKRT	: Perbekalan Kesehatan Rumah tangga/ <i>Household Health Logistics</i>
Kompl	: Komplemen/ <i>Complement</i>
IRTP	: Industri Pangan Produksi Rumah Tangga/ <i>Foods Home Industry</i>
PBF	: Pedagang Besar Farmasi/ <i>Pharmacy Whole-seller</i>
GFK	: Gudang Farmasi Kab/Kota/Regency/ <i>Municipality Pharmacy Warehouse</i>
RB	: Rumah Bersalin/ <i>Delivery House</i>
Pustu	: Puskesmas pembantu/ <i>Auxiliary Public Health Center</i>
BP	: Balai Pengobatan/ <i>Polyclinic</i>
TPS	: Tempat Pembuangan Sementara / <i>landfill</i>
Jamkesmas	: Jaminan kesehatan masyarakat miskin/ <i>Poor public health insurance</i>
PJKMU	: Program Jaminan Kesehatan Masyarakat Umum
SIUP	: Surat Ijin Usaha Perdagangan/ <i>Trading Permission Letter</i>
TDP	: Tanda Daftar Perusahaan/ <i>Company Registration Identity</i>
API	: Angka Pengenal Importir/ <i>Importer's Identity Number</i>

Statistik Kunci, 2017–2019 Key Statistics, 2017–2019

Rincian/Description (1)	Satuan/Unit (2)	2017 (3)	2018 (4)	2019 (5)
SOSIAL/SOCIAL				
Penduduk ¹ /Population ¹	ribu/thousand	111,30	113,15	114,70
Laju Pertumbuhan Penduduk ¹ /Population Growth ¹	%	1,57	1,83	1,68
Angka Harapan Hidup ^{1-e} /Life Expectancy Rate ¹	tahun/years	67,64	67,82	68,12
Angka Melek Huruf Usia 15+/ <i>Literacy Rate Aged 15+</i>	%	97,42	96,08	96,82
Tingkat Partisipasi Angkatan Kerja -TPAK ^{2,3} <i>Labour Force Participation Rate-LFPR^{2,3}</i>	%	71,26	71,54	67,61
Tingkat Pengangguran Terbuka-TPT ² <i>Unemployment Rate-UR²</i>	%	2,72 ⁴	3,48 ⁴	4,63 ⁴
Penduduk Miskin ⁴ /Poor People ⁴	ribu/thousand	9,32	9,24	10,06
Persentase Penduduk Miskin ⁴ <i>Percentage of Poor People⁴</i>	%	8,41	8,20	8,80
Indeks Pembangunan Manusia-IPM ⁵ <i>Human Development Index⁵</i>	–	65,80	66,65	67,30
EKONOMI/ECONOMIC				
Produk Domestik Regional Bruto (PDRB) Harga Berlaku ⁶ <i>Gross Regional Domestic Bruto (GRDP) at Current Price⁶</i>	miliar rupiah <i>billion rupiahs</i>	3 902,67 ^x	4,253 69 ^{xx}	4 606,57 ^{xx}
Laju Pertumbuhan Ekonomi ⁸ /Economic Growth ⁷	%	4,95 ^x	4,97 ^{xx}	4,98 ^{xx}
PDRB Per Kapita Harga Berlaku ^{6,8} <i>Per Capita of GRDP at Current Price^{6,8}</i>	juta rupiah <i>million rupiahs</i>	35,06 ^x	37,59 ^{xx}	40,16 ^{xx}

- Catatan/Notes: ¹ Hasil proyeksi penduduk Indonesia 2010–2035 (pertengahan tahun/Juni)/*The result of Indonesia population projection 2010–2035 (mid year/June)*
- ² Kondisi Agustus/Condition at August
- ³ Menggunakan penimbang hasil proyeksi penduduk tahun 2010–2035/Weighted by the 2010–2035 population projection
- ⁴ Kondisi Maret/Condition at March
- ⁵ Sejak tahun 2010, IPM dihitung dengan metode baru. Komponen IPM metode baru adalah angka harapan hidup saat lahir, harapan lama sekolah, rata-rata lama sekolah, dan pengeluaran per kapita/*Since 2010, HDI is calculated using new method. New HDI component are life expectancy at birth, expected years of schooling, means years of schooling, and expenditure per capita*
- ⁶ Mulai tahun 2010 mengadopsi System of National Account 2008 (SNA 2008)/*Since 2010 is in line with System of National Account 2008 (SNA 2008)*
- ⁷ Menggunakan tahun dasar 2010 (2010=100)/*Using 2010 base year (2010=100)*
- ⁸ Menggunakan proyeksi penduduk berdasarkan hasil SP2010/*Using population projection based on SP2010*

Tahukah Kamu?

Kecamatan Talang Empat merupakan wilayah kecamatan dengan luas wilayah paling kecil di Kabupaten Bengkulu Tengah
Talang Empat Subdistrict is a subdistrict area with the smallest area in Bengkulu Tengah Regency

Luas Kecamatan Talang Empat/
Total Area of Talang Empat Subdistrict
Hanya/only

4,40%

terhadap luas Kabupaten Bengkulu Tengah
towards Bengkulu Tengah Regency's Area

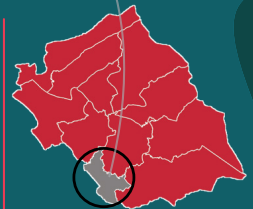
Sementara Kecamatan Pagar Jati merupakan wilayah kecamatan terluas dengan persentase hingga

15,41%

While Pagar Jati Subdistrict is the largest subdistrict area which are percentage to regency's area

Luas Kabupaten Bengkulu Tengah (Km²)
Extensive Bengkulu Tengah Regency (Km²)

1.223,94



PENJELASAN TEKNIS**TECHNICAL NOTES**

1. Data geografi Kabupaten Bengkulu Tengah terdiri atas luas wilayah, jarak antar ibukota kabupaten dengan kecamatan, dan ketinggian wilayah. Data tersebut berasal dari beberapa sumber yang berbeda, berdasarkan Peraturan Menteri Dalam Negeri Nomor 137 Tahun 2017 tanggal 29 Desember 2017, dari Informasi Kementerian Dalam Negeri Tahun 2018, dan Kantor Badan Pertanahan Nasional (BPN) Kabupaten Bengkulu Tengah. Sedangkan data iklim bersumber dari Stasiun Klimatologi dan Geofisika Pulau Baai.
 2. Hujan adalah titik-titik air di udara atau awan yang sudah terlalu berat karena kandungan airnya sudah sangat banyak, sehingga akan jatuh kembali ke permukaan bumi sebagai hujan (presipitasi). Alat untuk mengukur hujan adalah fluviometer.
 3. Curah hujan merupakan ketebalan air hujan yang terkumpul pada luasan 1 m^2 . Satuan Curah hujan yang digunakan Badan Meteorologi, Klimatologi dan Geofisika (BMKG) adalah milimeter (mm). Curah hujan yang dihitung dengan satuan mm, yaitu air yang tertampung pada area seluas $1 \text{ m} \times 1 \text{ m}$ (m^2). Jadi curah hujan
1. *Geography data of Bengkulu Tengah Regency consists of an area, the distance between the capital of the regency with the subdistricts, and altitude of the area. The data is based on Minister of Home Affairs Regulation Number 137/2017, December 29, 2017, based on Information from Ministry of Home Affairs, 2018 and the Regional Office of the National Land Agency (BPN) of Bengkulu Tengah Regency. While climate data sourced from Climatological Station Baai Island.*
 2. *Rain is water droplets in the air or a cloud that is too heavy because the water content is already very much, so it will fall back to the earth's surface as rain (precipitation). Tools to measure rainfall is fluviometer.*
 3. *Rainfall is the thickness of the rainwater collected on an area of 1 m^2 . Unit precipitation used Meteorology and Geophysics Agency (BMKG) is millimeters (mm). Rainfall is calculated in mm, ie water being stored in an area of $1 \text{ m} \times 1 \text{ m}$ (m^2). So rainfall of 1 mm is the amount of water that fell from the sky as much as $1 \text{ mm} \times 1 \text{ m} \times 1 \text{ m} = 0,001 \text{ m}^3 = 1 \text{ liters}$.*

1mm adalah jumlah air yang turun dari langit sebanyak 1mm x 1m x 1m = 0,001 m³ = 1 liter.

4. Suhu udara (temperatur) adalah ukuran energi kinetik rata-rata dari pergerakan molekul-molekul. Suhu suatu benda ialah keadaan yang menentukan kemampuan benda tersebut untuk memindahkan (transfer) panas ke benda-benda lain atau menerima panas dari benda-benda lain tersebut. Dalam sistem dua benda, benda yang kehilangan panas dikatakan benda yang bersuhu lebih tinggi.
 5. Alat untuk mengukur temperatur adalah termometer. Namun dalam pengamatan meteorologi dan klimatologi, umumnya digunakan termometer kaca (*liquid-in-glass thermometer*) untuk peralatan konvensional dan termometer PT-100 untuk peralatan-peralatan digital. Termometer kaca (*liquid-in-glass thermometer*) umumnya menggunakan air raksa (*mercury*) untuk pengukuran temperatur di atas suhu *freezing point* (-38,3 °C) dan menggunakan alkohol untuk pengukuran yang memiliki jangkauan ukur di bawah/sekitar *freezing point*.
 6. Kelembaban udara/legas udara adalah tingkat kebasahan udara karena dalam udara air selalu terkandung dalam bentuk uap air.
4. *Air temperature (temperature) is a measure of the average kinetic energy from the movement of molecules. Temperature of an object is the state which decides whether the object is to move (transfer) of heat to other objects. In a system of two objects, objects that heat loss is said to objects higher temperature.*
 5. *Instrument for measuring temperature is a thermometer. But in the observation of meteorology and climatology, commonly used glass thermometer (liquid-in-glass thermometer) for conventional equipment and thermometer PT-100 for digital equipment. Glass thermometer (liquid-in-glass thermometer) typically use mercury for the measurement of temperatures above the freezing point temperature (-38,3 °C) and the use of alcohol for measurement has measuring range under/around freezing point.*
 6. *Humidity air/air legas is the degree of wetness of air because in water air is always contained in the form of water vapor. The moisture*

Kandungan uap air dalam udara hangat lebih banyak daripada kandungan uap air dalam udara dingin.

content in warm air is more than the moisture content in cold air.

<https://bengkulutengahkab.bps.go.id>

ULASAN**DESCRIPTION****Geografi**

Kabupaten Bengkulu Tengah terletak di sebelah Barat pegunungan Bukit Barisan yang merupakan salah satu wilayah kabupaten di Provinsi Bengkulu. Luas wilayah Kabupaten Bengkulu Tengah mencapai lebih kurang 122.394 hektar atau 1.223,94 kilometer persegi. Ibukota Kabupaten Bengkulu Tengah terletak di Karang Tinggi.

Secara astronomis, Kabupaten Bengkulu Tengah terletak antara 2°15' sampai 4°00' LS dan antara 101°32' sampai 102°08' BT. Sementara jika dilihat dari letak geografisnya, Kabupaten Bengkulu Tengah di sebelah utara berbatasan dengan Kabupaten Bengkulu Utara, di sebelah selatan berbatasan dengan Kabupaten Seluma dan Kota Bengkulu, di sebelah barat berbatasan dengan Samudera Indonesia, dan di sebelah timur berbatasan dengan Kabupaten Kepahyang.

Kabupaten Bengkulu Tengah berbatasan langsung dengan Samudera Indonesia pada garis pantai sepanjang lebih kurang 21,8 kilometer. Bagian timurnya berbukit-bukit dengan ketinggian 541 m dpl, sedangkan pada bagian barat merupakan dataran rendah yang relatif sempit, memanjang dari utara ke selatan diselingi daerah yang

Geography

Bengkulu Tengah Regency is located in the western side of Bukit Barisan Mountains which is one district in Bengkulu Province. The total area of Bengkulu Tengah Regency reaches approximately 122.394 hectares or 1.223,94 square kilometers. The capital of Bengkulu Tengah Regency is located in Karang Tinggi.

Astronomically, Bengkulu Province is located between latitudes 2°15' S to 4°00' S and between longitudes 101°32' E to 102°08' E. Meanwhile, if viewed from its geographical position, on the north side Bengkulu Tengah Regency shares borders with Bengkulu Utara Regency, on the south side with Seluma Regency and Bengkulu City, on the west side with Indian Ocean, and on the east side with the Kepahyang Regency.

Bengkulu Tengah Regency is directly adjacent to the Indian Ocean on a coastline of approximately 21,8 kilometers. The eastern part is hilly with lush highlands with altitude 541 m asl, while the western part is relatively narrow lowland, elongated from the north to south, interspersed by bumpy areas.

bergelombang.

Iklim

Musim yang terjadi di wilayah Kabupaten Bengkulu Tengah sebagaimana wilayah lainnya di Provinsi Bengkulu dikenal dua musim, yaitu musim hujan yang terjadi di bulan Desember-Maret dan musim kemarau yang terjadi di bulan Juni-September. Sementara pada bulan April-Mei dan Oktober-November merupakan masa peralihan atau pancaroba.

Rata-rata suhu udara (temperatur) tertinggi pada tahun 2019 terjadi pada bulan Mei, yaitu 27,8° C, sementara rata-rata suhu udara terendah terjadi pada bulan Agustus dan Oktober, yaitu 26,1° C.

Kecepatan angin rata-rata yang tercatat di Stasiun Meteorologi Fatmawati, untuk wilayah Kabupaten Bengkulu Tengah, sepanjang tahun 2019 adalah sekitar 2,4 meter/detik.

Tekanan udara rata-rata yang tercatat Stasiun Meteorologi Fatmawati, untuk wilayah Kabupaten Bengkulu Tengah sepanjang 2019 adalah sebesar 1.009,8 mb.

Climate

There are two seasons in the Bengkulu Tengah Regency, as other regions in Bengkulu Province, the rainy season that occurs from December to March and the dry season that occurs from June to September. Meanwhile, from April to May and from October to November there is the transition season.

The highest average of air temperature in 2019 took place in May, approximately 27,8° C, while the lowest average of air temperature is in August and October, approximately 26,1° C.

The average of wind speed recorded in Fatmawati Meteorology Station, for the area of Bengkulu Tengah Regency, during 2019 is around 2,4 meter/second.

The average of atmospheric pressure recorded in Fatmawati Meteorology Station, for the area of Bengkulu Tengah Regency, during 2019 is around 1.009,8 mb.

1.1 KEADAAN GEOGRAFI GEOGRAPHY CONDITION

Tabel 1.1.1 **Luas Daerah dan Jumlah Pulau Menurut Kecamatan di Kabupaten Bengkulu Tengah, 2019**
Table 1.1.1 **Total Area and Number of Islands by Subdistrict in Bengkulu Tengah Regency, 2019**

Kecamatan Subdistrict	Ibukota Kecamatan Capital of Subdistrict	Luas ¹ Total Area ¹ (km ² /sq.km)
(1)	(2)	(3)
Talang Empat	Kembang Seri	53,91
Semidang Lagan	Lagan Bungin	80,59
Karang Tinggi	Ujung Karang	110,59
Taba Penanjung	Bajak I	134,38
Merigi Kelindang	Lubuk Unen Baru	98,42
Pagar Jati	Keroya	188,57
Merigi Sakti	Arga Indah II	99,93
Pondok Kelapa	Pekik Nyaring	165,20
Pondok Kubang	Pondok Kubang	92,00
Pematang Tiga	Pematang Tiga	129,64
Bang Haji	Sekayun	70,71
Bengkulu Tengah	Ujung Karang	1 223,94

Lanjutan Tabel/*Continued Table 1.1.1*

Kecamatan Subdistrict	Persentase terhadap Luas Kabupaten Percentage to Regency's Area	Jumlah Pulau ² Number of Islands ²
(1)	(4)	(5)
Talang Empat	4,40	-
Semidang Lagan	6,58	-
Karang Tinggi	9,04	-
Taba Penanjung	10,98	-
Merigi Kelindang	8,04	-
Pagar Jati	15,41	-
Merigi Sakti	8,16	-
Pondok Kelapa	13,50	-
Pondok Kubang	7,52	-
Pematang Tiga	10,59	-
Bang Haji	5,78	-
Bengkulu Tengah	100,00	-

Catatan/Note: ¹ Berdasarkan Peraturan Menteri Dalam Negeri Nomor 137 Tahun 2017 tanggal 29 Desember 2017/*Based on Minister of Home Affairs Regulation Number 137/2017, December 29, 2017*

² Berdasarkan informasi Kementerian Dalam Negeri Tahun 2018/*Based on information from Ministry of Home Affairs, 2018*

Sumber/Source: Kementerian Dalam Negeri/*Ministry of Home Affairs*

Tabel
Table 1.1.2

**Tinggi Wilayah dan Jarak ke Ibukota Kabupaten Menurut
Kecamatan di Kabupaten Bengkulu Tengah, 2019**
*Altitude and Distance to the Capital of Regency by
Subdistrict in Bengkulu Tengah Regency, 2019*

Kecamatan Subdistrict	Tinggi Wilayah (mdpl) Altitude (m a.s.l)	Jarak ke Ibukota Kabupaten Distance to the Capital of Regency
(1)	(2)	(3)
Talang Empat	...	12,00
Semidang Lagan	...	14,00
Karang Tinggi	8,843	0,00
Taba Penanjung	...	11,00
Merigi Kelindang	...	16,50
Pagar Jati	...	20,00
Merigi Sakti	...	30,00
Pondok Kelapa	...	30,00
Pondok Kubang	...	29,00
Pematang Tiga	...	45,00
Bang Haji	...	41,00
Bengkulu Tengah	8,843	0,00

Sumber/Source: Kementerian Dalam Negeri/Ministry of Home Affairs

Tabel 1.1.3 **Jenis Tanah Berdasarkan Kepemilikan Sertifikat di Kabupaten Bengkulu Tengah, 2017–2019**
Table **Type of Land Based on Certificate Ownership in Bengkulu Tengah Regency, 2017–2019**

Jenis Sertifikat Type of Certificate	2017	2018	2019
(1)	(2)	(3)	(4)
Hak Milik Right of Ownership	7 025	6 058	6 066
Hak Guna Bangunan Building Rights	536	336	992
Hak Pakai Use Rights	30	14	58
Hak Guna Usaha Cultivation Rights	-	-	-
Hak Pengelolaan Management Rights	34	-	-
Hak Tanah Wakaf Land Rights of Waqf	-	9	1
Jumlah/Total	7 625	6 417	7 117

Sumber/Source: Kantor Pertanahan Kabupaten Bengkulu Tengah/Regional Land Office of Bengkulu Tengah Regency

Tabel 1.1.4 Rekapitulasi Bidang Tanah Terdaftar (Sertifikat) di Kabupaten Bengkulu Tengah, 2019
Table 1.1.4 *Recapitulation of Registered Parcels (Certificates) in Bengkulu Tengah Regency, 2019*

Kecamatan Subdistrict	Jumlah Bidang Tanah Terdaftar Number of Parcels Registered	Luas Bidang Tanah Terdaftar The Area of Registered Land (Ha)
(1)	(2)	(3)
Hak Milik, Hak Guna Bangunan dan Hak Pengelolaan <i>Right of Ownership, Building Rights and Management Rights</i>	57 588	37 495,59
Talang Empat	7 415	3 647,99
Semidang Lagan	355	278,57
Karang Tinggi	7 380	5 198,62
Taba Penanjung	4 103	1 973,90
Merigi Kelindang	3 274	2 453,31
Pagar Jati	5 021	3 784,89
Merigi Sakti	2 978	2 549,99
Pondok Kelapa	12 661	6 496,18
Pondok Kubang	7 944	5 491,79
Pematang Tiga	3 545	2 657,95
Bang Haji	2 912	2 962,40
Hak Guna Usaha <i>Cultivation Rights</i>	15	14 324,14
Jumlah/Total	57 603	51 819,73

Sumber/Source: Kantor Pertanahan Kabupaten Bengkulu Tengah/Regional Land Office of Bengkulu Tengah Regency

1.2 KEADAAN IKLIM CLIMATE CONDITION

Tabel 1.2.1 Pengamatan Unsur Iklim Menurut Bulan di Stasiun Pengamatan Badan Meteorologi Klimatologi dan Geofisika (BMKG) di Kabupaten Bengkulu Tengah, 2019
Observation of Climate Elements By Months at the Meteorology, Climatology and Geophysics Agency Station in Bengkulu Tengah Regency, 2019

Bulan Month	Suhu/Temperature (°C)			Kelembaban/Humidity (%)		
	Minimum	Rata-rata Average	Maksimum Maximum	Minimum	Rata-rata Average	Maksimum Maximum
(1)	(2)	(3)	(4)	(5)	(6)	(7)
Januari/January	23,4	26,8	33,0	...	84,0	...
Februari/February	22,6	27,2	35,1	...	84,0	...
Maret/March	22,3	27,1	33,6	...	83,0	...
April/April	23,3	27,4	33,9	...	85,0	...
Mei/May	23,4	27,8	34,2	...	83,0	...
Juni/June	22,6	27,2	32,8	...	86,0	...
Juli/July	22,5	26,8	35,6	...	82,0	...
Agustus/August	21,6	26,1	32,0	...	82,0	...
September/September	19,1	26,2	32,2	...	83,0	...
Oktober/October	22,8	26,1	31,6	...	86,0	...
November/November	21,2	26,9	33,8	...	84,0	...
Desember/December	23,4	26,8	34,3	...	86,0	...

Lanjutan Tabel/*Continued Table 1.2.1*

Bulan <i>Month</i>	Kecepatan Angin (m/det) <i>Wind Velocity (m/sec)</i>			Tekanan Udara/ <i>Atmospheric Pressure</i> (mb)		
	Minimum	Rata-rata <i>Average</i>	Maksimum <i>Maximum</i>	Minimum	Rata-rata <i>Average</i>	Maksimum <i>Maximum</i>
(1)	(8)	(9)	(10)	(11)	(12)	(13)
Januari/ <i>January</i>	...	2.1	13.9	...	1 009,8	...
Februari/ <i>February</i>	...	2.1	8.7	...	1 010,2	...
Maret/ <i>March</i>	...	2.1	9.3	...	1 009,7	...
April/ <i>April</i>	...	2.1	6.2	...	1 008,8	...
Mei/ <i>May</i>	...	2.1	6.2	...	1 009,2	...
Juni/ <i>June</i>	...	2.1	6.7	...	1 008,9	...
Juli/ <i>July</i>	...	2.6	7.2	...	1 009,7	...
Agustus/ <i>August</i>	...	3.1	7.2	...	1 010,8	...
September/ <i>September</i>	...	3.1	7.7	...	1 011,4	...
Oktober/ <i>October</i>	...	3.1	8.7	...	1 010,1	...
November/ <i>November</i>	...	2.6	6.7	...	1 009,9	...
Desember/ <i>December</i>	...	1.6	6.7	...	1 009,2	...

Lanjutan Tabel/Continued Table 1.2.1

Bulan Month	Jumlah Curah Hujan Number of Precipitation (mm)	Jumlah Hari Hujan (hari) Number of Rainy Days (day)	Penyinaran Matahari Duration of Sunshine (%)
(1)	(14)	(15)	(16)
Januari/January	257	...	62,0
Februari/February	292	...	67,0
Maret/March	315	...	63,0
April/April	597	...	73,0
Mei/May	168	...	84,0
Juni/June	232	...	69,0
Juli/July	97	...	86,0
Agustus/August	58	...	79,0
September/September	29	...	88,0
Oktober/October	56	...	68,0
November/November	172	...	77,0
Desember/December	376	...	61,0

Sumber/Source: Badan Meteorologi, Klimatologi dan Geofisika Stasiun Klimatologi Klas I Pulau Baai/Agency for Meteorologi, Climatological and Geophysics of Bengkulu Province

Tabel
Table 1.2.2

Rata-rata Kecepatan Angin, Kecepatan Angin Maksimum, dan Arah Angin Terbanyak Menurut Bulan di Kabupaten Bengkulu Tengah, 2019
Average Wind Velocity, Maximum Wind Speed, and Most Wind Direction by Month in Bengkulu Tengah Regency, 2019

Bulan Month	Kecepatan Angin (km/jam) Average Wind Velocity (km/hours)	Kecepatan Angin Maks. (knot) Max. Wind Speed (knot)	Arah Angin Terbanyak Most Wind Direction
(1)	(2)	(3)	(4)
Januari/January	7,4	27	Barat/West
Februari/February	7,4	17	Barat/West
Maret/March	7,4	18	Barat/West
April/April	7,4	12	Barat/West
Mei/May	7,4	12	Selatan/South
Juni/June	7,4	13	Selatan/South
Juli/July	9,3	14	Selatan/South
Agustus/August	11,1	14	Selatan/South
September/September	11,1	15	Selatan/South
Oktober/October	11,1	17	Selatan/South
November/November	9,3	13	Selatan/South
Desember/December	5,6	13	Barat/West

Sumber/Source: Badan Meteorologi, Klimatologi dan Geofisika Stasiun Klimatologi Klas I Pulau Baai/Agency for Meteorology, Climatological and Geophysics of Bengkulu Province

Tabel
Table 1.2.3

Rata-rata Penyinaran Matahari, Tekanan Udara, dan Penguapan Menurut Bulan di Kabupaten Bengkulu Tengah, 2019
Average Duration of Sunshine, Atmospheric Pressure, and Evaporation by Month in Bengkulu Tengah Regency, 2019

Bulan Month	Penyinaran Matahari Duration of Sunshine (%)	Tekanan Udara (mb) Atmospheric Pressure (mb)	Penguapan (mm) Evaporation (mm)
(1)	(2)	(3)	(4)
Januari/January	62	1 009,8	6,0
Februari/February	67	1 010,2	4,8
Maret/March	63	1 009,7	5,9
April/April	73	1 008,8	6,2
Mei/May	84	1 009,2	4,7
Juni/June	69	1 008,9	5,1
Juli/July	86	1 009,7	6,0
Agustus/August	79	1 010,8	4,8
September/September	88	1 011,4	5,7
Oktober/October	68	1 010,1	6,0
November/November	77	1 009,9	5,2
Desember/December	61	1 009,2	6,0

Sumber/Source: Badan Meteorologi, Klimatologi dan Geofisika Stasiun Klimatologi Klas I Pulau Baai/Agency for Meteorologi, Climatological and Geophysics of Bengkulu Province

Tabel
Table 1.2.4

**Jumlah Curah Hujan Menurut Bulan dan Pos Hujan di
Kabupaten Bengkulu Tengah, 2019**
*Amount of Precipitation by Month and Rain Post in
Bengkulu Tengah Regency, 2019*

Bulan Month	Curah Hujan/Precipitation (mm)		
	Pos Hujan Anak Dalam Anak Dalam Rain Post	Pos Hujan Jayakarta Jayakarta Rain Post	Pos Hujan Karang Tinggi Karang Tinggi Rain Post
(1)	(2)	(3)	(4)
Januari/January	418	262	201
Februari/February	673	133	176
Maret/March	177	292	210
April/April	813	446	176
Mei/May	95	154	68
Juni/June	355	96	96
Juli/July	86	262	16
Agustus/August	49	49	-
September/September	79	35	3
Oktober/October	65	22	-
November/November	328	76	127
Desember/December	525	113	333

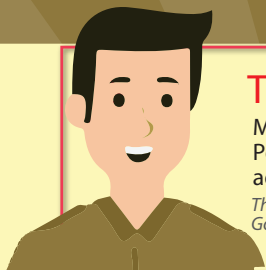
Lanjutan Tabel/*Continued Table 1.2.4*

Bulan Month	Curah Hujan/Precipitation (mm)		
	Pos Hujan Merigi Sakti Merigi Sakti Rain Post	Pos Hujan Pagar Jati Pagar Jati Rain Post	Pos Hujan Tahura Tahura Rain Post
(1)	(5)	(6)	(7)
Januari/January	213	380	186
Februari/February	278	261	261
Maret/March	359	393	393
April/April	854	718	718
Mei/May	239	200	200
Juni/June	299	225	225
Juli/July	74	45	45
Agustus/August	116	48	48
September/September	22	32	32
Oktober/October	106	82	19
November/November	305	...	80
Desember/December	503	483	410

Lanjutan Tabel/*Continued Table 1.2.4*

Bulan Month	Curah Hujan/Precipitation (mm)	
	Pos Hujan Taba Penanjung Taba Penanjung Rain Post	Pos Hujan Talang Pauh Talang Pauh Rain Post
(1)	(8)	(9)
Januari/January	380	212
Februari/February	383	167
Maret/March	406	290
April/April	673	379
Mei/May	322	62
Juni/June	443	158
Juli/July	98	153
Agustus/August	71	23
September/September	19	11
Oktober/October	38	62
November/November	216	71
Desember/December	477	167

Sumber/Source: Badan Meteorologi, Klimatologi dan Geofisika Stasiun Klimatologi Klas I Pulau Baai/Agency for Meteorologi, Climatological and Geophysics of Bengkulu Province



Tahukah Kamu?

Mayoritas pejabat struktural di Pemerintahan Kabupaten Bengkulu Tengah adalah laki-laki

The majority of structural officials in the Government of Bengkulu Tengah Regency are men

67,84




Persentase laki-laki dalam Jabatan Struktural
Percentage of men in Structural Position

Jumlah Pejabat Struktural Menurut jenis Kelamin dan Eselon di Pemerintahan Kabupaten Bengkulu Tengah, 2019

Number of Structural Officials by Gender and Echelon in the Government of Bengkulu Tengah Regency, 2019



Eselon/Echelon



PENJELASAN TEKNIS**TECHNICAL NOTES**

1. Desa adalah desa dan desa adat atau yang disebut dengan nama lain, selanjutnya disebut Desa, adalah kesatuan masyarakat hukum yang memiliki batas wilayah yang berwenang untuk mengatur dan mengurus urusan pemerintahan, kepentingan masyarakat setempat berdasarkan prakarsa masyarakat, hak asal usul, dan/atau hak tradisional yang diakui dan dihormati dalam sistem Pemerintahan Negara Kesatuan Republik Indonesia (Undang-Undang Nomor 6 Tahun 2014 tentang Desa).
 2. Kelurahan adalah suatu wilayah yang dipimpin oleh seorang Lurah sebagai perangkat daerah kabupaten dan atau daerah kota di bawah kecamatan (Undang-Undang No. 32 Tahun 2004 tentang Pemerintahan Daerah).
 3. Kecamatan adalah pembagian wilayah administratif di Indonesia di bawah kabupaten atau kota. Kecamatan terdiri atas desa-desa atau kelurahan-kelurahan. Kedudukan kecamatan merupakan perangkat daerah kabupaten/kota sebagai pelaksana teknis kewilayahan yang mempunyai wilayah kerja tertentu dan dipimpin oleh seorang camat.
1. *The village is the village and the traditional village or called by other names, hereinafter called the village, is the unity of the legal community who have borders with the authority to regulate and manage the affairs of government, the interests of the local community based community initiatives, the right of origin, and/or traditional rights recognized and respected by the Government administration system of the Republic of Indonesia (Constitution No. 6 of 2014 concerning Villages).*
 2. *Urban Community is an area that is led by a headman as the district and town or area under the sub-district (Constitution No. 32 of 2004 on Regional Government).*
 3. *Sub-District is the division of administrative regions in Indonesia under the county or city. Sub-district consists of the villages or kelurahan. Position sub-district is the district/city as the technical cantonal who have certain work areas and is led by the district head.*

4. Kabupaten adalah pembagian wilayah administratif di Indonesia setelah provinsi, yang dipimpin oleh seorang bupati. Selain kabupaten, pembagian wilayah administratif setelah provinsi adalah kota. Secara umum baik kabupaten maupun kota memiliki wewenang yang sama.
 5. Aparatur Sipil Negara (ASN) adalah profesi bagi pegawai negeri sipil dan pegawai pemerintah dengan perjanjian kerja yang bekerja pada instansi pemerintah.
 6. Pegawai ASN adalah pegawai negeri sipil dan pegawai pemerintah dengan perjanjian kerja yang diangkat oleh pejabat pembina kepegawaian dan diserahi tugas dalam suatu jabatan pemerintahan atau diserahi tugas negara lainnya dan digaji berdasarkan peraturan perundang-undangan.
 7. Pegawai Negeri Sipil (PNS) adalah warga negara Indonesia yang memenuhi syarat tertentu, diangkat sebagai pegawai ASN secara tetap oleh pejabat pembina kepegawaian untuk menduduki jabatan dalam pemerintahan.
 8. Anggota Dewan Perwakilan Rakyat Daerah (DPRD) dipilih melalui pemilihan umum (pemilu) dan dilantik dalam masa jabatan lima tahun.
4. *Regency is the division of administrative regions in Indonesia after the province, led by a regent. In addition to the district, administrative territorial division after the province is the city. In general, both regency and cities have the same authority.*
 5. *State Civil Apparatus (ASN) is a profession for civil servants and government employees with employment agreements that work in government agencies.*
 6. *ASN servants are civil servants and government employees with work agreement raised by the staff development officer and was assigned a public office or entrusted with other countries and are paid based on the legislation.*
 7. *Civil Servants (PNS) are Indonesian citizens who meet certain requirements, was appointed as an employee of the ASN regularly by the staff development officer position in government.*
 8. *Regional House of Representatives (DPRD) members are elected through a general election and appointed for a five-years membership.*

9. DPRD kabupaten/kota terdiri atas anggota partai politik peserta pemilihan umum yang dipilih melalui pemilihan umum.
 10. DPRD kabupaten/kota merupakan lembaga perwakilan rakyat daerah kabupaten/kota yang berkedudukan sebagai unsur penyelenggara pemerintahan daerah kabupaten/kota. Anggota DPRD kabupaten/kota adalah pejabat daerah kabupaten/kota.
 11. Menurut Undang-Undang Nomor 23 Tahun 2014, DPRD kabupaten/kota mempunyai 3 (tiga) fungsi:
 - Pembentukan perda kabupaten
 - Anggaran
 - Pengawasan
 12. Ketiga fungsi sebagaimana dimaksud dijalankan dalam kerangka representasi rakyat di daerah kabupaten/kota. Dalam rangka menjalankan fungsinya, DPRD kabupaten/kota menjangkau aspirasi masyarakat.
 13. Anggota DPRD kabupaten/kota berjumlah paling sedikit 25 (tiga puluh lima) orang dan paling banyak 100 (seratus) orang. Keanggotaan DPRD kabupaten/kota diresmikan dengan keputusan menteri.
 14. Masa jabatan anggota DPRD
9. *Regency/municipality assembly consisting of members of political parties participating in elections are elected through general election.*
 10. *Regency/municipality assembly is a representative institution of the people of the regencies who serves as a component of the regency/municipality government. Regency/municipality assembly members are officials of the regency.*
 11. *According to the Constitution Number 23 of 2014, the regency/municipality parliament has 3 (three) function:*
 - *Established of regency municipality regulations*
 - *Budgets*
 - *Supervision*
 12. *These three functions referred executed within the framework of representation of the people in the regencies. In order to function, the community in the regency/municipality parliament.*
 13. *Regency/municipality assembly members amounted to at least 35 (thirty five) and at most 100 (one hundred) people. Membership of the regency/municipality parliament was inaugurated by the minister's decision.*
 14. *Tenure of members of the regency/*

kabupaten/kota adalah 5 (lima) tahun dan berakhir pada saat anggota DPRD kabupaten/kota yang baru mengucapkan sumpah/janji.

municipality parliament is five (5) years and ended when the new regency/municipality parliament members took the oath/ pledge.

15. Cakupan Statistik Keuangan Negara, meliputi Keuangan Pemerintah Pusat, Keuangan Pemerintah Daerah Provinsi, Keuangan Pemerintah Daerah Kabupaten/Kota, dan Keuangan Pemerintah Desa.

15. *The coverage of State Financial Statistics, covers Central Government Finance, Provincial Government Finance, Local Government Finance (Regency/Municipality) and Village Government Finance.*

16. Statistik Keuangan Daerah, meliputi keuangan pemerintah daerah provinsi dan keuangan pemerintah daerah kabupaten/kota. Dikumpulkan oleh Badan Pusat Statistik melalui masing-masing kantor Gubernur dan Bupati/Walikota. Sektor keuangan negara sejak tahun 2000 dihitung berdasarkan tahun kalender yang berakhir pada bulan Desember.

16. *Regional Financial Statistics, covers the provincial government finance and local government finance of regency/municipality. Collected by the Statistics Indonesia from respective Offices of Governor and Regent/Mayor. The state financial sector, since 2000 has been calculated based on a calendar year ending in December.*

ULASAN**DESCRIPTION****Wilayah Administratif**

Perubahan penyelenggaraan pemerintahan dari sistem sentralistis menjadi desentralistis melalui otonomi daerah memberikan dampak positif bagi daerah. Pemerintah daerah diberi peluang atau kesempatan untuk menyelenggarakan pemerintahan secara lebih mandiri. Salah satu dampak positif dari pelaksanaan otonomi daerah adalah terjadinya pemekaran daerah provinsi dan kabupaten/kota di seluruh Indonesia.

Seiring dengan hal tersebut, di Kabupaten Bengkulu Tengah juga mengalami pemekaran kecamatan. Tujuan dari pemekaran ini adalah agar pelayanan pemerintah kepada masyarakat lebih efektif dan efisien, sehingga diharapkan dapat mempercepat pembangunan daerah. Sampai dengan tahun 2019 Kabupaten Bengkulu Tengah terdiri dari 11 (sebelas) kecamatan. Sementara desa berjumlah 142 dan kelurahan berjumlah 1.

Dewan Perwakilan Rakyat Daerah

Pemilihan umum tahun 2014 menghasilkan anggota legislatif dengan jumlah 25 orang dari 8 partai politik. Partai Golongan Karya (Golkar), Partai Nasional Demokrat (Nasdem), Partai Gerakan Indonesia Raya (Gerindra), dan Partai Demokrasi Indonesia Perjuangan

Administrative Area

The changes in the Government's Administration which is from the centralized system to the decentralized through regional autonomy gives positive impacts for the regions. Local governments are given the opportunity to govern more independently. One positive impact of the implementation of regional autonomy is the division of provinces and regencies/cities throughout Indonesia.

Along with that matter, in Bengkulu Tengah Regency there are also subdistrict divisions. The purpose of this division is to make public services run more effectively and efficiently, which is expected to accelerate regional development. Up to 2019 Bengkulu Tengah Regency consists of 11 (eleven) subdistrict. While the villages total up to 142 and kelurahan total up to 1.

The Regional House of Representative

The general election in 2014 resulted in 25 legislators from 8 political parties. Partai Golongan Karya (Golkar), Partai Nasional Demokrat (Nasdem), Partai Gerakan Indonesia Raya (Gerindra) and Partai Demokrasi Indonesia Perjuangan (PDIP) are the largest party each with 4 members occupying legislative seats in

(PDIP) merupakan partai terbesar dengan masing-masing 4 anggota yang menduduki kursi legislatif di Dewan Perwakilan Rakyat Daerah (DPRD) Kabupaten Bengkulu Tengah, kemudian disusul Partai Hati Nurani Rakyat (Hanura) dan Partai Persatuan Indonesia dengan jumlah 3 anggota legislatif. Kemudian Partai Persatuan Pembangunan (PPP) dengan jumlah 2 anggota legislatif, dan yang paling sedikit menduduki kursi legislatif berasal dari Partai Keadilan Sejahtera (PKS) yaitu 1 anggota legislatif.

Komposisi anggota legislatif didominasi laki-laki sebanyak 19 orang, dan perempuan hanya 6 orang. Tingkat pendidikan anggota legislatif DPRD Kabupaten Bengkulu Tengah mayoritas berpendidikan sarjana, yaitu berpendidikan S1 sebanyak 52,00 persen, berpendidikan SMA 44,00 persen, dan S2 sebanyak 4,00 persen. Anggota DPRD menurut komisi, jumlah paling banyak pada Komisi III yaitu 8 (delapan) anggota, sedangkan paling sedikit yaitu Pimpinan sebanyak 3 (tiga) anggota.

Sumber Daya Manusia

Pegawai Negri Sipil (PNS) yang sekarang sudah berganti nama menjadi Aparatur Sipil Negara (ASN) dikelompokkan dalam tiga kelompok, yaitu Sekretariat Daerah, Dinas-dinas, dan Badan/Inspektorat/Kantor/Unit Organisasi. Ketiga kelompok ini bekerja di lingkungan Pemerintah Daerah (Pemda) Kabupaten Bengkulu Tengah.

The Regional House of Representatives (DPRD) of Bengkulu Tengah Regency, followed by the Partai Hati Nurani Rakyat (Hanura) and Partai Persatuan Indonesia with 3 legislators. And then Partai Persatuan Pembangunan (PPP) is with 2 legislators and the party with the fewest occupied legislative seat is Partai Keadilan Sejahtera (PKS) with 1 legislator.

The composition of legislators is dominated by 19 males, leaving women with 4 seats. The majority of education level of legislators in DPRD of Bengkulu Tengah Regency is bachelor degree of 52,00 percent, senior high school of 44,00 percent, and master degree of 4,00 percent. The members of DPRD according to commissions; the largest number is in 3rd Commission, i.e. 8 (eight) members, while the least is in Leader, i.e. 3 (three) members.

Human Resources

Civilian Servants that has now been changed into Civilian State Apparatus (ASN) are categorized into three groups, namely Regional Secretariat, Services, and Unit of Agencies/Inspectorates/Offices/Organizations. These three groups are working in the Local Government (Pemda) of Bengkulu Tengah Regency.

Pada 2019, jumlah ASN dilingkungan Pemda Kabupaten Bengkulu Tengah sejumlah 3.207 orang yang terdiri dari 1.456 pegawai laki-laki dan 1.751 pegawai perempuan. Bila dilihat dari struktur golongan kepangkatan, sebagian besar ASN berada pada golongan III dengan persentase 65,01 persen. Secara berurutan persentase golongan IV, III, II, dan I masing-masing 22,48 persen, 65,01 persen, 11,97 persen, dan 0,53 persen. Berdasarkan tingkat pendidikan yang ditamatkan, sebagian besar ASN di Pemda Kabupaten Bengkulu Tengah berpendidikan setingkat Sarjana/Doktor/Ph.D dan Diploma III/Akta III dengan persentase 73,03 persen dan 10,32 persen. Sedangkan pendidikan terendah adalah SD dengan persentase sebesar 0,25 persen.

Keuangan Daerah

Pembiayaan pembangunan berasal dari dua sumber yakni Anggaran Pembangunan dan Belanja Negara (APBN) dan Anggaran Pembangunan dan Belanja Daerah (APBD). Anggaran pendapatan pemerintah daerah bersumber dari Pendapatan Asli Daerah (PAD), dana perimbangan dan pendapatan lain-lain yang sah.

Realisasi pendapatan pemerintah Kabupaten Bengkulu Tengah tahun 2019 adalah sebesar 782.633.995 ribu rupiah, sebagian besar berasal dari dana perimbangan sebesar 82,88 persen, dan 14,17 persen yang

In 2018, the number of ASN in the Pemda of Bengkulu Tengah Regency is 3.207; 1.456 male employees .and 1.751 female. In terms of the structure of rank classes, most of ASN are in class III with a percentage of 65,01 percent. Sequentially the percentages of class IV, III, II and I are respectively 22,48 percent, 65,01 percent, 11,97 percent and 0,53 percent. Based on the level of education attained, most of education levels of ASN in the Pemda of Bengkulu Tengah Regency are University Graduates and Diploma III/Akta III/ Bachelor with the percentages of 73,03 percent and 10,32 percent, respectively. While the lowest education level is general/vocational primary school with the percentage of 0,25 percent.

Local Finance

The financing on national development comes from two sources, namely the National Development and Expenditure Budget (APBN) and the Regional Development and Expenditure Budget (APBD). Budgets of local government income is from Locally Generated Revenue (PAD), the equalization fund and other legitimate income.

The realization of government's income in Bengkulu Tengah Regency in 2019 is as much as 782.633.995 million rupiahs, mostly obtained from the equalization funds as much as 82,88 percent, and other legitimate income

berasal dari pendapatan lain-lain yang sah sedangkan sisanya 2,94 persen diperoleh dari PAD. Realisasi PAD pada 2019 meningkat sebesar 7,61% dibandingkan 2018. Begitu juga dengan realisasi pada 2018 menurun sebesar 0,53% dibandingkan 2017.

as much as 14,17 percent, while the remaining 2,94 percent is obtained from Original Local Government Revenue. The realization of government's income in 2019 has increased by 7,61% compared to 2018. While the realization in 2017 has decreased by 0,53% compared to 2017.

<https://bengkulutengahkab.bps.go.id>

2.1 WILAYAH ADMINISTRATIF ADMINISTRATIVE AREA

Tabel 2.1.1 **Jumlah Desa¹/Kelurahan Menurut Kecamatan di Kabupaten Bengkulu Tengah, 2015–2019**
Table 2.1.1 **Number of Villages¹/Kelurahan by Subdistrict in Bengkulu Tengah Regency, 2015–2019**

Kecamatan Subdistrict	2015	2016	2017	2018	2019
(1)	(2)	(3)	(4)	(5)	(6)
Talang Empat ²	15	15	15	10	10
Semidang Lagan ³	11	11
Karang Tinggi ²	18	18	18	13	13
Taba Penanjung ²	14	14	14	13	13
Merigi Kelindang	13	13	13	13	13
Pagar Jati	14	14	14	14	14
Merigi Sakti	15	15	15	15	15
Pondok Kelapa	17	17	17	17	17
Pondok Kubang	12	12	12	12	12
Pematang Tiga	13	13	13	13	13
Bang Haji	12	12	12	12	12
Bengkulu Tengah	143	143	143	143	143

Catatan/Note: ¹ Termasuk kelurahan dan Unit Permukiman Transmigrasi (UPT)/Include Transmigration Settlement Unit

² Kecamatan induk Kecamatan Semidang Lagan/The parents subdistricts of Semidang Lagan Subdistrict

³ Data tergabung dengan kecamatan induk/Data associated with the parents subdistricts

Sumber/Source: Peraturan Kepala Badan Pusat Statistik Nomor 29 Tahun 2018 Tanggal 15 Januari 2018 tentang Perubahan Atas Peraturan Kepala Badan Pusat Statistik Nomor 55 Tahun 2017 tentang Kode dan Nama Wilayah Kerja Statistik Tahun 2017

Chief Statistician Regulation Number 29/2018, January 15 2018, as a revision of Chief Statistician Regulation Number 55 of 2017 on Code and Name of Regional Level of Data Collection.

Tabel
Table 2.1.2

**Jumlah Desa Berdasarkan Klasifikasi Menurut Kecamatan
di Kabupaten Bengkulu Tengah, 2019**
**Number of Villages Based On Classification by Subdistrict in
Bengkulu Tengah Regency, 2019**

Kecamatan Subdistrict	Maju Advanced	Mandiri Independent	Berkembang Developing	Tertinggal Left Behind
(1)	(2)	(3)	(4)	(5)
Talang Empat	-	-	4	6
Semidang Lagan	-	-	1	10
Karang Tinggi	1	-	3	9
Taba Penanjung	-	-	2	10
Merigi Kelindang	-	-	2	11
Pagar Jati	-	-	3	11
Merigi Sakti	-	-	-	15
Pondok Kelapa	5	-	4	8
Pondok Kubang	-	-	6	6
Pematang Tiga	-	-	-	13
Bang Haji	-	-	-	12
Bengkulu Tengah	6	-	25	111

Sumber/Source: Dinas Pemberdayaan Masyarakat Desa Kabupaten Bengkulu Tengah/Regional Office of Society Empowerment and Rural Development of Bengkulu Tengah Regency

2.2 DEWAN PERWAKILAN RAKYAT DAERAH THE REGIONAL HOUSE OF REPRESENTATIVE

Tabel 2.2.1 **Jumlah Anggota Dewan Perwakilan Rakyat Daerah Menurut Partai Politik dan Jenis Kelamin di Kabupaten Bengkulu Tengah, 2019**
Number of Members of the Regional House of Representatives by Political Parties and Sex in Bengkulu Tengah Regency, 2019

Partai Politik Political Parties	Laki-laki Male	Perempuan Female	Jumlah Total
(1)	(2)	(3)	(4)
Golongan Karya	3	1	4
Nasional Demokrat	3	1	4
Hati Nurani Rakyat	2	1	3
Gerakan Indonesia Raya	2	2	4
Partai Demokrasi Indonesia Perjuangan	4	-	4
Partai Persatuan Indonesia	3	-	3
Partai Persatuan Pembangunan	1	1	2
Partai Keadilan Sejahtera	1	-	1
Jumlah/Total	19	6	25

Sumber/Source: Sekretariat Dewan Perwakilan Rakyat Daerah (DPRD) Kabupaten Bengkulu Tengah/*Secretariat of the Regional House of Representatives of Bengkulu Tengah Regency*

Tabel
Table 2.2.2

Jumlah Anggota Dewan Perwakilan Rakyat Daerah Menurut Fraksi dan Jenis Kelamin di Kabupaten Bengkulu Tengah, 2019
Number of Members of the Regional House of Representatives by Faction and Sex in Bengkulu Tengah Regency, 2019

Fraksi Faction	Laki-laki Male	Perempuan Female	Jumlah Total
(1)	(2)	(3)	(4)
Fraksi Golongan Karya	3	1	4
Fraksi Nasional Demokrat	3	1	4
Fraksi Hati Nurani Rakyat	2	1	3
Fraksi Gerakan Indonesia Raya	2	2	4
Fraksi Demokrasi Indonesia Perjuangan	4	-	4
Fraksi Persatuan Indonesia	3	-	3
Fraksi Pembangunan Sejahtera	2	1	3
Jumlah/Total	19	6	25

Sumber/Source: Sekretariat Dewan Perwakilan Rakyat Daerah (DPRD) Kabupaten Bengkulu Tengah/*Secretariat of the Regional House of Representatives of Bengkulu Tengah Regency*

Tabel
Table 2.2.3

Jumlah Anggota Dewan Perwakilan Rakyat Daerah Menurut Partai Politik dan Pendidikan di Kabupaten Bengkulu Tengah, 2019
Number of Members of the Regional House of Representatives by Political Parties and Educations in Bengkulu Tengah Regency, 2019

Partai Politik Political Parties	SMA Senior High School	S1 Bachelor Degree	S2 Master Degree	Jumlah Total
(1)	(2)	(3)	(4)	(5)
Golongan Karya	3	1	-	4
Nasional Demokrat	-	4	-	4
Hati Nurani Rakyat	1	2	-	3
Gerakan Indonesia Raya	1	2	1	4
Partai Demokrasi Indonesia Perjuangan	2	2	-	4
Partai Persatuan Indonesia	1	2	-	3
Partai Persatuan Pembangunan	2	-	-	2
Partai Keadilan Sejahtera	1	-	-	1
Jumlah/Total	11	13	1	25

Sumber/Source: Sekretariat Dewan Perwakilan Rakyat Daerah (DPRD) Kabupaten Bengkulu Tengah/*Secretariat of the Regional House of Representatives of Bengkulu Tengah Regency*

Tabel
Table 2.2.4

Jumlah Anggota Dewan Perwakilan Rakyat Daerah Menurut Komisi dan Jenis Kelamin di Kabupaten Bengkulu Tengah, 2019
Number of Members of the Regional House of Representatives by Commission and Sex in Bengkulu Tengah Regency, 2019

Komisi Commission	Laki-laki Male	Perempuan Female	Jumlah Total
(1)	(2)	(3)	(4)
Pimpinan/ <i>Leader</i>	2	1	3
Komisi I/ <i>1st Commission</i>	3	4	7
Komisi II/ <i>2nd Commission</i>	6	1	7
Komisi III/ <i>3rd Commission</i>	8	-	8
Jumlah/Total	19	6	25

Sumber/Source: Sekretariat Dewan Perwakilan Rakyat Daerah (DPRD) Kabupaten Bengkulu Tengah/*Secretariat of the Regional House of Representatives of Bengkulu Tengah Regency*

Tabel
Table 2.2.5

**Jumlah Anggota Dewan Perwakilan Rakyat Daerah
Menurut Komisi dan Pendidikan di Kabupaten
Bengkulu Tengah, 2019**
*Number of Members of the Regional House of
Representatives by Commission and Educations in
Bengkulu Tengah Regency, 2019*

Komisi Commission	SMA Senior High School	S1 Bachelor Degree	S2 Master Degree	Jumlah Total
(1)	(2)	(3)	(4)	(5)
Pimpinan/Leader	-	3	-	3
Komisi I/1 st Commission	4	2	1	7
Komisi II/2 nd Commission	3	4	-	7
Komisi III/3 rd Commission	4	4	-	8
Jumlah/Total	11	13	1	25

Sumber/Source: Sekretariat Dewan Perwakilan Rakyat Daerah (DPRD) Kabupaten Bengkulu Tengah/*Secretariat of the Regional House of Representatives of Bengkulu Tengah Regency*

Tabel
Table 2.2.6**Jumlah Kegiatan Dewan Perwakilan Rakyat Daerah di
Kabupaten Bengkulu Tengah, 2016–2019**
*The Agenda of the Regional House of Representatives in
Bengkulu Tengah Regency, 2016–2019*

Kegiatan Agendas	2016	2017	2018	2019
(1)	(2)	(3)	(4)	(5)
A. Rapat-rapat				
1. Rapat Paripurna	52	44	-	24
2. Rapat Paripurna Istimewa	3	4	2	4
3. Rapat Paripurna Khusus	-	-	-	-
4. Rapat Fraksi	-	-	-	9
5. Rapat Panitia Musyawarah	20	-	15	10
6. Rapat Panitia Anggaran	2	14	8	7
7. Rapat Kerja/Dengar Pendapat	-	-	10	18
8. Rapat Lainnya	-	-	6	-
B. Kunjungan DPRD				
1. Peninjauan ke Tingkat II	20	-	24	5
2. Peninjauan ke Provinsi Lain	8	-	12	24
3. Lainnya	9	-	6	4
C. Produk yang Dihasilkan				
1. SK Keputusan Dewan	20	18	25	6
2. Keputusan Pimpinan	5	20	7	8
3. Peraturan Daerah (PERDA)	11	10	11	9
4. Keputusan Panitia Musyawarah	20	18	15	5
5. Panitia Anggaran	2	2	2	-

Sumber/Source: Sekretariat Dewan Perwakilan Rakyat Daerah (DPRD) Kabupaten Bengkulu Tengah/*Secretariat of the Regional House of Representatives of Bengkulu Tengah Regency*

2.3 SUMBER DAYA MANUSIA HUMAN RESOURCES

Tabel 2.3.1 Jumlah Pegawai Negeri Sipil Menurut Jabatan dan Jenis Kelamin di Kabupaten Bengkulu Tengah, Desember 2018 dan Desember 2019
Number of Civil Servants by Occupation and Sex in Bengkulu Tengah Regency, Desember 2018 and Desember 2019

Jabatan <i>Occupation</i>	Laki-laki <i>Male</i>	2018	
		Perempuan <i>Female</i>	Jumlah <i>Total</i>
(1)	(2)	(3)	(4)
Fungsional Tertentu <i>Specific Functional</i>	619	1 248	1 867
Fungsional Umum <i>Staf General Functional</i>	449	287	736
Struktural/ <i>Structural</i>	433	196	629
Eselon V/ <i>5th Echelon</i>	-	-	-
Eselon IV/ <i>4th Echelon</i>	285	162	447
Eselon III/ <i>3rd Echelon</i>	124	30	154
Eselon II/ <i>2nd Echelon</i>	24	4	28
Eselon I/ <i>1st Echelon</i>	-	-	-
Jumlah/<i>Total</i>	1 501	1 731	3 232

Lanjutan Tabel/*Continued Table 2.3.1*

Jabatan <i>Occupation</i>	2019		Jumlah <i>Total</i>
	Laki-laki <i>Male</i>	Perempuan <i>Female</i>	
(1)	(5)	(6)	(7)
Fungsional Tertentu <i>Specific Functional</i>	588	1 299	1 887
Fungsional Umum <i>Staf General Functional</i>	425	242	667
Struktural/ <i>Structural</i>	443	210	653
Eselon V/5th Echelon	-	-	-
Eselon IV/4th Echelon	296	169	465
Eselon III/3rd Echelon	120	34	154
Eselon II/2nd Echelon	27	7	34
Eselon I/1st Echelon	-	-	-
Jumlah/<i>Total</i>	1 456	1 751	3 207

Sumber/*Source*: Badan Kepegawaian dan Pengembangan Sumber Daya Manusia (BKPSDM) Kabupaten Bengkulu Tengah/*Regional Agency for Employee Affairs and Development of Human Resources of Bengkulu Tengah Regency*

Tabel
Table 2.3.2

Jumlah Pegawai Negeri Sipil Menurut Tingkat Pendidikan dan Jenis Kelamin di Kabupaten Bengkulu Tengah, Desember 2018 dan Desember 2019
Number of Civil Servants by Educational Level and Sex in Bengkulu Tengah Regency, December 2018 and December 2019

Tingkat Pendidikan <i>Educational Level</i>	2018		
	Laki-laki <i>Male</i>	Perempuan <i>Female</i>	Jumlah <i>Total</i>
(1)	(2)	(3)	(4)
Sampai dengan SD <i>Up to Primary School</i>	7	2	9
SMP/Sederajat <i>General Vocational Junior High School</i>	17	-	17
SMA/Sederajat <i>General/Vocational Senior High School</i>	204	129	333
Diploma I, II/Akta I, II <i>Diploma I, II/Akta I, II</i>	94	138	232
Diploma III/Akta III/Sarjana Muda <i>Diploma III/Akta III/Bachelor</i>	73	272	345
Tingkat Sarjana/Doktor/Ph.D <i>University Graduates</i>	1 106	1 190	2 296
Jumlah/Total	1 501	1 731	3 232

Lanjutan Tabel/Continued Table 2.3.2

Tingkat Pendidikan <i>Educational Level</i>	2019		
	Laki-laki <i>Male</i>	Perempuan <i>Female</i>	Jumlah <i>Total</i>
(1)	(2)	(3)	(4)
Sampai dengan SD <i>Up to Primary School</i>	6	2	8
SMP/Sederajat <i>General Vocational Junior High School</i>	14	-	14
SMA/Sederajat <i>General/Vocational Senior High School</i>	190	121	311
Diploma I, II/Akta I, II <i>Diploma I, II/Akta I, II</i>	81	120	201
Diploma III/Akta III/Sarjana Muda <i>Diploma III/Akta III/Bachelor</i>	64	267	331
Tingkat Sarjana/Doktor/Ph.D <i>University Graduates</i>	1 101	1 241	2 342
Jumlah/Total	1 456	1 751	3 207

Sumber/Source: Badan Kepegawaian dan Pengembangan Sumber Daya Manusia (BKPSDM) Kabupaten Bengkulu Tengah/*Regional Agency for Employee Affairs and Development of Human Resources of Bengkulu Tengah Regency*

Tabel
Table 2.3.3

**Jumlah Pegawai Negeri Sipil Menurut Tingkat
Kepangkatan dan Jenis Kelamin di Kabupaten
Bengkulu Tengah, Desember 2018 dan Desember
2019**
*Number of Civil Servants by Hierarchy and Sex in
Bengkulu Tengah Regency, December 2018 and December
2019*

Pangkat/Golongan/Ruang <i>Hierarchy</i>	2018		
	Laki-laki <i>Male</i>	Perempuan <i>Female</i>	Jumlah <i>Total</i>
(1)	(2)	(3)	(4)
1. I/A (Juru Muda)	-	1	1
2. I/B (Juru Muda Tingkat I)	4	-	4
3. I/C (Juru)	8	-	8
4. I/D (Juru Tingkat I)	8	-	8
Golongan I/Range I	20	1	21
5. II/A (Pengatur Muda)	38	23	61
6. II/B (Pengatur Muda Tingkat I)	64	21	85
7. II/C (Pengatur)	53	159	212
8. II/D (Pengatur Tingkat I)	38	72	110
Golongan II/Range II	193	275	468
9. III/A (Penata Muda)	176	287	463
10. III/B (Penata Muda Tingkat I)	227	346	573
11. III/C (Penata)	235	275	510
12. III/D (Penata Tingkat I)	225	159	384
Golongan III/Range III	863	1 067	1 930
13. IV/A (Pembina)	344	367	711
14. IV/B (Pembina Tingkat I)	59	19	78
15. IV/C (Pembina Utama Muda)	21	2	23
16. IV/D (Pembina Utama Madya)	1	-	1
17. IV/E (Pembina Utama)	-	-	-
Golongan IV/Range IV	425	388	813
Jumlah/Total	1 501	1 731	3 232

Lanjutan Tabel/Continued Table 2.3.3

Pangkat/Golongan/Ruang Hierarchy	2019		
	Laki-laki Male	Perempuan Female	Jumlah Total
(1)	(5)	(6)	(7)
1. I/A (Juru Muda)	-	-	-
2. I/B (Juru Muda Tingkat I)	3	1	4
3. I/C (Juru)	7	-	7
4. I/D (Juru Tingkat I)	6	-	6
Golongan I/Range I	16	1	17
5. II/A (Pengatur Muda)	16	12	28
6. II/B (Pengatur Muda Tingkat I)	46	17	63
7. II/C (Pengatur)	54	154	208
8. II/D (Pengatur Tingkat I)	35	50	85
Golongan II/Range II	151	233	384
9. III/A (Penata Muda)	169	254	423
10. III/B (Penata Muda Tingkat I)	222	400	622
11. III/C (Penata)	298	328	626
12. III/D (Penata Tingkat I)	225	189	414
Golongan III/Range III	914	1 171	2 085
13. IV/A (Pembina)	295	318	613
14. IV/B (Pembina Tingkat I)	60	24	84
15. IV/C (Pembina Utama Muda)	19	4	23
16. IV/D (Pembina Utama Madya)	1	-	1
17. IV/E (Pembina Utama)	-	-	-
Golongan IV/Range IV	375	28	721
Jumlah/Total	1 456	1 751	3 207

Sumber/Source: Badan Kepegawaian dan Pengembangan Sumber Daya Manusia (BKPSDM) Kabupaten Bengkulu Tengah/Regional Agency for Employee Affairs and Development of Human Resources of Bengkulu Tengah Regency

Tabel
Table 2.3.4

**Jumlah Pegawai Negeri Sipil Menurut Dinas/
Instansi Pemerintah dan Jenis Kelamin di Kabupaten
Bengkulu Tengah, Desember 2019**
*Number of Civil Servants by Institution/Office and Sex in
Bengkulu Tengah Regency, December 2019*

Dinas/Instansi Pemerintah <i>Institution/Office</i>	Laki-laki <i>Male</i>	Perempuan <i>Female</i>	Jumlah <i>Total</i>
(1)	(2)	(3)	(4)
1. Sekretariat Daerah	66	52	118
2. Sekretariat DPRD	30	8	38
3. Inspektorat Daerah	14	20	34
4. Dinas Pemberdayaan Perempuan, Perlindungan Anak, Pengendalian Penduduk dan Keluarga Berencana	24	15	39
5. Dinas Lingkungan Hidup	22	7	29
6. Dinas Kependudukan dan Pencatatan Sipil	19	7	26
7. Dinas Pendidikan, Pemuda dan Olahraga	503	832	1 335
8. Satuan Polisi Pamong Praja	24	10	34
9. Dinas Ketahanan Pangan dan Perikanan	20	14	34
10. Dinas Perpustakaan dan Kearsipan	11	27	38
11. Dinas Perdagangan, Perindustrian, dan Koperasi Usaha Kecil Menengah	20	6	26
12. Dinas Kesehatan	140	510	650
13. Dinas Pekerjaan Umum dan Penataan Ruang	49	9	58
14. Dinas Pemberdayaan Masyarakat Desa	16	10	26
15. Dinas Perhubungan	21	15	36
16. Dinas Penanaman Modal dan PTSP	18	4	22
17. Dinas Pariwisata dan Kebudayaan	11	9	20
18. Dinas Pertanian	65	33	98
19. Dinas Sosial	13	6	19
20. Dinas Pemadam Kebakaran	18	8	26

Lanjutan Tabel/*Continued Table 2.3.4*

Dinas/Instansi Pemerintah <i>Institution/Office</i>	Laki-laki <i>Male</i>	Perempuan <i>Female</i>	Jumlah <i>Total</i>
(1)	(2)	(3)	(4)
21. Dinas Ketenagakerjaan dan Transmigrasi	15	3	18
22. Dinas Perumahan Kawasan Permukiman dan Pertanahan	16	7	23
23. Dinas Komunikasi dan Informatika	19	7	26
24. Badan Perencanaan, Penelitian dan Pengembangan	24	9	33
25. Badan Keuangan Daerah	40	25	65
26. Badan Kepegawaian dan Pengembangan Sumber Daya Manusia	32	13	45
27. Badan Kesatuan Bangsa dan Politik	16	9	25
28. Badan Penanggulangan Bencana Daerah	18	2	20
29. Kantor Camat Talang Empat	15	13	28
30. Kantor Camat Semidang Lagan	9	5	14
31. Kantor Camat Karang Tinggi	12	5	17
32. Kantor Camat Taba Penanjung	19	9	28
33. Kantor Camat Merigi Kelindang	12	3	15
34. Kantor Camat Pagar Jati	16	8	24
35. Kantor Camat Merigi Sakti	15	3	18
36. Kantor Camat Pondok Kelapa	24	15	39
37. Kantor Camat Pondok Kubang	14	8	22
38. Kantor Camat Pematang Tiga	17	2	19
39. Kantor Camat Bang Haji	19	3	22
Jumlah/Total	1 456	1 751	3 207

Sumber/Source: Badan Kepegawaian dan Pengembangan Sumber Daya Manusia (BKPSDM) Kabupaten Bengkulu Tengah/*Regional Agency for Employee Affairs and Development of Human Resources of Bengkulu Tengah Regency*

Tabel
Table 2.3.5

**Jumlah Pegawai Negeri Sipil Menurut Dinas/Instansi
Pemerintah dan Eselon Jabatan di Kabupaten Bengkulu
Tengah, Desember 2019**
*Number of Civil Servants by Institution/Office and Echelon
Position in Bengkulu Tengah Regency, December 2019*

Dinas/Instansi Pemerintah <i>Institution/Office</i>	II	III	IV
(1)	(2)	(3)	(4)
1. Sekretariat Daerah	7	9	27
2. Sekretariat DPRD	1	3	6
3. Inspektorat Daerah	1	4	2
4. Dinas Pemberdayaan Perempuan, Perlindungan Anak, Pengendalian Penduduk dan Keluarga Berencana	1	6	18
5. Dinas Lingkungan Hidup	1	5	19
6. Dinas Kependudukan dan Pencatatan Sipil	1	5	15
7. Dinas Pendidikan, Pemuda dan Olahraga	1	6	19
8. Satuan Polisi Pamong Praja	1	5	15
9. Dinas Ketahanan Pangan dan Perikanan	1	5	17
10. Dinas Perpustakaan dan Kearsipan	1	5	15
11. Dinas Perdagangan, Perindustrian, dan Koperasi Usaha Kecil Menengah	1	5	15
12. Dinas Kesehatan	1	4	14
13. Dinas Pekerjaan Umum dan Penataan Ruang	1	6	17
14. Dinas Pemberdayaan Masyarakat Desa	1	4	11
15. Dinas Perhubungan	1	4	11
16. Dinas Penanaman Modal dan PTSP	1	4	11
17. Dinas Pariwisata dan Kebudayaan	1	3	11
18. Dinas Pertanian	1	6	20
19. Dinas Sosial	1	4	11
20. Dinas Pemadam Kebakaran	1	3	12

Lanjutan Tabel/*Continued Table 2.3.5*

Dinas/Instansi Pemerintah Institution/Office	II	III	IV
(1)	(2)	(3)	(4)
21. Dinas Ketenagakerjaan dan Transmigrasi	1	3	8
22. Dinas Perumahan Kawasan Permukiman dan Pertanahan	1	3	8
23. Dinas Komunikasi dan Informatika	1	3	9
24. Badan Perencanaan, Penelitian dan Pengembangan	1	6	18
25. Badan Keuangan Daerah	1	7	21
26. Badan Kepegawaian dan Pengembangan Sumber Daya Manusia	1	5	15
27. Badan Kesatuan Bangsa dan Politik	1	5	10
28. Badan Penanggulangan Bencana Daerah	1	4	9
29. Kantor Camat Talang Empat	0	2	7
30. Kantor Camat Semidang Lagan	0	2	7
31. Kantor Camat Karang Tinggi	0	2	7
32. Kantor Camat Taba Penanjung	0	2	11
33. Kantor Camat Merigi Kelindang	0	2	7
34. Kantor Camat Pagar Jati	0	2	7
35. Kantor Camat Merigi Sakti	0	2	7
36. Kantor Camat Pondok Kelapa	0	2	7
37. Kantor Camat Pondok Kubang	0	2	7
38. Kantor Camat Pematang Tiga	0	2	7
39. Kantor Camat Bang Haji	0	2	7
Jumlah/Total	35	148	446

Sumber/Source: Badan Kepegawaian dan Pengembangan Sumber Daya Manusia (BKPSDM) Kabupaten Bengkulu Tengah/*Regional Agency for Employee Affairs and Development of Human Resources of Bengkulu Tengah Regency*

Tabel
Table 2.3.6

**Jumlah Pegawai Negeri Sipil Menurut Dinas/Instansi
Pemerintah dan Golongan Kepangkatandi Kabupaten
Bengkulu Tengah, Desember 2019**
*Number of Civil Servants by Institution/Office and Hierarchy
in Bengkulu Tengah Regency, December 2019*

Dinas/Instansi Pemerintah <i>Institution/Office</i>	I	II	III	IV
(1)	(2)	(3)	(4)	(5)
1. Sekretariat Daerah	0	14	87	17
2. Sekretariat DPRD	0	4	29	5
3. Inspektorat Daerah	0	0	28	6
4. Dinas Pemberdayaan Perempuan, Perlindungan Anak, Pengendalian Penduduk dan Keluarga Berencana	0	2	30	7
5. Dinas Lingkungan Hidup	0	0	24	5
6. Dinas Kependudukan dan Pencatatan Sipil	0	0	23	3
7. Dinas Pendidikan, Pemuda dan Olahraga	6	72	724	533
8. Satuan Polisi Pamong Praja	0	2	24	8
9. Dinas Ketahanan Pangan dan Perikanan	2	0	27	5
10. Dinas Perpustakaan dan Kearsipan	0	4	31	3
11. Dinas Perdagangan, Perindustrian, dan Koperasi Usaha Kecil Menengah	0	0	20	6
12. Dinas Kesehatan	1	205	423	21
13. Dinas Pekerjaan Umum dan Penataan Ruang	0	5	48	5
14. Dinas Pemberdayaan Masyarakat Desa	0	3	18	5
15. Dinas Perhubungan	0	1	29	6
16. Dinas Penanaman Modal dan PTSP	0	0	17	5
17. Dinas Pariwisata dan Kebudayaan	0	2	15	3
18. Dinas Pertanian	1	3	73	21
19. Dinas Sosial	0	1	13	5
20. Dinas Pemadam Kebakaran	0	1	18	7

Lanjutan Tabel/*Continued Table 2.3.6*

Dinas/Instansi Pemerintah <i>Institution/Office</i>	I	II	III	IV
(1)	(2)	(3)	(4)	(5)
21. Dinas Ketenagakerjaan dan Transmigrasi	0	1	15	2
22. Dinas Perumahan Kawasan Permukiman dan Pertanahan	0	1	19	3
23. Dinas Komunikasi dan Informatika	0	0	23	3
24. Badan Perencanaan, Penelitian dan Pengembangan	0	2	28	3
25. Badan Keuangan Daerah	0	2	62	1
26. Badan Kepegawaian dan Pengembangan Sumber Daya Manusia	0	1	42	2
27. Badan Kesatuan Bangsa dan Politik	0	1	19	5
28. Badan Penanggulangan Bencana Daerah	0	0	15	5
29. Kantor Camat Talang Empat	0	4	22	2
30. Kantor Camat Semidang Lagan	0	2	12	0
31. Kantor Camat Karang Tinggi	0	4	10	3
32. Kantor Camat Taba Penanjung	0	5	22	1
33. Kantor Camat Merigi Kelindang	1	4	9	1
34. Kantor Camat Pagar Jati	0	9	12	3
35. Kantor Camat Merigi Sakti	3	2	12	1
36. Kantor Camat Pondok Kelapa	1	7	28	3
37. Kantor Camat Pondok Kubang	1	6	13	2
38. Kantor Camat Pematang Tiga	0	6	11	2
39. Kantor Camat Bang Haji	1	8	10	3
Jumlah/Total	17	384	2 085	721

Sumber/Source: Badan Kepegawaian dan Pengembangan Sumber Daya Manusia (BKPSDM) Kabupaten Bengkulu Tengah/*Regional Agency for Employee Affairs and Development of Human Resources of Bengkulu Tengah Regency*

2.4 KEUANGAN DAERAH LOCAL FINANCE

Tabel 2.4.1 Realisasi Pendapatan Pemerintah Kabupaten Bengkulu Tengah Menurut Jenis Pendapatan (ribu rupiah), 2016–2019
Actual Bengkulu Tengah Regency Government Revenues by Kind of Revenues (thousand rupiahs), 2016–2019

Jenis Pendapatan <i>Kind of Revenues</i>	2016	2017	2018	2019 ¹
(1)	(2)	(3)	(4)	(5)
1. Pendapatan Asli Daerah (PAD) <i>Original Local Government Revenue</i>	27 205 908	23 684 806	23 454 543	23 047 786
1.1 Pajak Daerah/ <i>Local Taxes</i>	7 258 056	7 050 265	8 080 113	9 035 682
1.2 Retribusi Daerah/ <i>Retributions</i>	2 189 340	2 470 768	2 033 803	3 330 656
1.3 Hasil Perusahaan Milik Daerah dan Pengelolaan Kekayaan Daerah yang Dipisahkan/ <i>Income of Regional Gov. Corporate and Management of Separated Regional Gov. Wealth</i>	1 452 713	1 369 619	1 215 236	837 380
1.4 Lain-lain PAD yang Sah/ <i>Other Original Local Government Revenue</i>	16 305 798	12 794 152	12 125 388	9 844 068
2. Dana Perimbangan <i>Balanced Budget</i>	615 515 221	572 387 809	586 359 625	648 654 539
2.1 Bagi Hasil Pajak/ <i>Tax Sharing</i>	14 002 981	9 569 553	11 725 621	23 142 435
2.2 Bagi Hasil Bukan Pajak/Sumber Daya Alam/ <i>Non-Tax/Natural Resources Sharing</i>	17 958 862	20 621 945	27 451 038	37 070 980
2.3 Dana Alokasi Umum/ <i>General Allocation Funds</i>	435 954 846	428 296 521	429 990 059	448 960 420
2.4 Dana Alokasi Khusus/ <i>Special Allocation Funds</i>	147 598 531	113 899 790	117 192 906	139 480 705

Lanjutan Tabel/*Continued Table 2.4.1*

Jenis Pendapatan <i>Source of Revenues</i>	2016	2017	2018	2019 ¹
(1)	(2)	(3)	(4)	(5)
3. Lain-lain Pendapatan yang Sah <i>Other Legal Revenue</i>	139 537 752	135 100 967	117 476 314	110 931 671
3.1 Pendapatan Hibah/ <i>Grants</i>	-	-	-	-
3.2 Dana Darurat/ <i>Emergency Funds</i>	-	-	-	-
3.3 Dana Bagi Hasil Pajak dari Provinsi dan Pemerintah Daerah Lainnya/ <i>Tax Sharing from Province and Other Local Governments</i>	15 594 409	19 195 906	22 305 035	35 852
3.4 Dana Penyesuaian dan Otonomi Daerah/ <i>Autonomous Region and Balancing Funds</i>	123 943 343	115 905 061	95 171 129	110 895 818
3.5 Bantuan Keuangan dari Provinsi atau Pemerintah Daerah Lainnya/ <i>Financial Assistance from Province and Other Local Governments</i>	-	-	-	-
3.6 Lainnya/ <i>Others</i>	-	-	-	-
Jumlah/<i>Total</i>	782 258 881	731 173 584	727 290 482	782 633 995

Catatan/Note: ¹ Data APBD/APBD dataSumber/Source: BPS, Survei Statistik Keuangan Daerah/BPS-Statistics Indonesia, *Financial Statistics of Provincial Government Survey*

Tabel
Table 2.4.2

Realisasi Belanja Pemerintah Kabupaten Bengkulu Tengah Menurut Jenis Belanja (ribu rupiah), 2016–2019
Actual Bengkulu Tengah Regency Government Expenditures by Kind of Expenditures (thousand rupiahs), 2016–2019

Jenis Belanja Kind of Expenditures	2016	2017	2018	2019
(1)	(2)	(3)	(4)	(5)
1. Belanja Tidak Langsung Indirect Expenditure	415 240 588	424 759 644	428 193 315	455 168 209
1.1 Belanja Pegawai/ <i>Personel Expenditures</i>	270 682 696	259 419 609	278 621 668	291 415 391
1.2 Belanja Bunga/ <i>Rebtributions</i>	-	-	-	-
1.3 Belanja Subsidi/ <i>Subsidies Expenditures</i>	-	-	-	-
1.4 Belanja Hibah/ <i>Grant Expenditures</i>	17 473 713	14 260 818	3 268 800	2 798 500
1.5 Belanja Bantuan Sosial <i>Social Aid Expenditures</i>	170 000	20 000	184 000	152 500
1.6 Belanja Bagi Hasil kepada Provinsi/ Kabupaten/Kota dan Pemerintah Desa <i>Sharing Fund Expenditures to Provincial/ District/City and Village Government</i>	184 018	638 600	375 752	629 416
1.7 Belanja Bantuan Keuangan kepada Provinsi/Kabupaten/Kota dan Pemerintah Desa <i>Financial Assistance Expenditures to Provincial/District/City and Village Government</i>	125 999 592	149 770 633	144 751 411	158 746 557
1.8 Belanja Tidak Terduga/ <i>Unpredicted Expenditures</i>	80 585	-	341 687	496 471
1.9 Belanja Bantuan Keuangan kepada Partai Politik/ <i>Financial Assistance Expenditures to Political Parties</i>	-	649 982 659	649 995	929 374
2. Belanja Langsung Direct Expenditures	407 289 005	284 175 851	290 351 925	335 887 366
2.1 Belanja Pegawai/ <i>Personel Expenditures</i>	34 711 648	23 140 669	22 750 573	-
2.2 Belanja Barang dan Jasa/ <i>Goods and Services Expenditures</i>	149 932 125	129 019 482	134 113 307	190 346 975
2.3 Belanja Modal/ <i>Capital Expenditures</i>	222 645 231	132 015 699	133 488 044	145 540 391
Jumlah/Total	822 529 593	708 935 495	718 545 240	631 679 602

Sumber/Source: Badan Keuangan Daerah Kabupaten Bengkulu Tengah/*Regional Financial Services of Bengkulu Tengah Regency*

Tabel
Table 2.4.3

Realisasi Penerimaan/Pengeluaran dan Surplus/Defisit Daerah Otonom Tingkat II Kabupaten Bengkulu Tengah (ribu rupiah), 2019
Revenues/Expenditures and Surplus/Deficit Realization of Autonomous Region Level II of Bengkulu Tengah Regency (thousand rupiahs), 2019

Jenis Anggaran <i>Type of Budget</i>	Nilai <i>Value</i>
(1)	(2)
Penerimaan <i>Revenues</i>	782 633 995
Pengeluaran <i>Expenditures</i>	631 679 602
Surplus/Defisit <i>Surplus/Deficit</i>	150 954 393

Sumber/Source: Badan Keuangan Daerah Kabupaten Bengkulu Tengah/*Regional Financial Services of Bengkulu Tengah Regency*



Tahukah Kamu?

Mayoritas pekerja di Kabupaten Bengkulu Tengah berstatus Berusaha Dibantu Buruh Tidak Tetap/ Buruh Tidak Dibayar/Pekerja Keluarga

The majority of workers in Bengkulu Tengah Regency are as Employer Assisted by Temporary Worker Unpaid Worker/Family Worker

37,13 %

Berusaha dibantu buruh tidak tetap/buruh tidak dibayar/pekerja keluarga
Employer assisted by temporary worker/unpaid worker/family worker

Buruh/karyawan/pegawai/Regular Employee

34,29 %

Berusaha sendiri/
Own account worker

13,91 %

Pekerja bebas/
Free worker

11,69 %

2,97 %

Berusaha dibantu buruh tetap/buruh dibayar
Employer assisted by permanent worker/paid worker

Penduduk Berumur 15 Tahun ke Atas yang Bekerja Selama Seminggu yang Lalu Menurut Status Pekerjaan Utama di Kabupaten Bengkulu Tengah, 2019

Population Aged 15 Years and Over Who Worked During the Past Week According to Main Employment Status in Bengkulu Tengah Regency, 2019

PENJELASAN TEKNIS

TECHNICAL NOTES

1. Sumber utama data kependudukan adalah sensus penduduk yang dilaksanakan setiap sepuluh tahun sekali. Sensus penduduk telah dilaksanakan sebanyak enam kali sejak Indonesia merdeka, yaitu tahun 1961, 1971, 1980, 1990, 2000, dan 2010.

Di dalam sensus penduduk, pencacahan dilakukan terhadap seluruh penduduk yang berdomisili di wilayah teritorial Indonesia termasuk warga negara asing kecuali anggota korps diplomatik negara sahabat beserta keluarganya.

Metode pengumpulan data dalam sensus dilakukan dengan wawancara antara petugas sensus dengan responden dan juga melalui *e-census*. Pencatatan penduduk menggunakan konsep *usual residence*, yaitu konsep di mana penduduk biasa bertempat tinggal. Bagi penduduk yang bertempat tinggal tetap dicacah di mana mereka biasa tinggal, sedangkan untuk penduduk yang tidak bertempat tinggal tetap dicacah di tempat di mana mereka ditemukan petugas sensus pada malam 'Hari Sensus'. Termasuk penduduk yang tidak bertempat tinggal tetap adalah tuna wisma, awak kapal berbendera Indonesia,

1. *The main source of demographic data is population census, which is conducted every ten years. Population Census has been conducted six times since Indonesia's independence: 1961, 1971, 1980, 1990, 2000, and 2010.*

The population census enumerates all residents who domicile in the entire territory of Indonesia including foreign citizens except the diplomatic corps members and their families.

The method of data collection in a population census involves interviewing respondents and conducting e-census. Enumeration of the population uses the concept of "usual residence", which is the concept of "places where people usually live". De jure was applied to the permanent residents, while de facto was applied to non-permanent residents. The permanent residents were enumerated in place where they normally live, the non-permanent residents were enumerated where they were found by the enumerators, on the night of 'Census Date'. The non permanent residents include homeless people, ship crew, boat people, remote area community, and internally displaced persons.

Those who had permanent

penghuni perahu/rumah apung, masyarakat terpencil/terasing, dan pengungsi.

Bagi mereka yang mempunyai tempat tinggal tetap dan sedang bepergian ke luar wilayah lebih dari enam bulan, tidak dicacah di tempat tinggalnya, tetapi dicacah di tempat tujuannya. Untuk tahun yang tidak dilaksanakan sensus penduduk, data kependudukan diperoleh dari hasil proyeksi penduduk. Proyeksi penduduk merupakan suatu perhitungan ilmiah yang didasarkan pada asumsi dari komponen-komponen perubahan penduduk, yaitu kelahiran, kematian, dan migrasi. Proyeksi penduduk Indonesia 2010–2035 menggunakan data dasar penduduk hasil SP2010.

residence and had been travelling away from their home for six months or more were not enumerated in their permanent place, but in the place where they were during the census. For the periods where the population census is not conducted, population projection is done to estimate population during those years. The population projection is an estimate based on the demographic components, such as birth, death, and migration. Indonesia's 2010–2035 population projection used the 2010 Population Census as the base population.

2. Penduduk Kabupaten Bengkulu Tengah adalah semua orang yang berdomisili di wilayah Bengkulu Tengah selama 6 bulan atau lebih dan atau mereka yang berdomisili kurang dari 6 bulan di Kabupaten Bengkulu Tengah tetapi bertujuan menetap.
3. Laju pertumbuhan penduduk adalah angka yang menunjukkan persentase penambahan penduduk dalam jangka waktu tertentu.
4. Kepadatan penduduk adalah

2. *The population of Bengkulu Tengah Regency are all residents of the entire territory of Bengkulu Tengah who have stayed for six months or longer, and those who intended to stay more than six months even though their length of stay is less than six months.*
3. *The growth rate of population is the number that show percentage of population growth within a specified period.*
4. *Population density is ratio of*

- rasio penduduk per kilometer banyaknya penduduk persegi. *population per square kilometer.*
5. Rasio jenis kelamin adalah perbandingan antara penduduk laki-laki dan penduduk perempuan pada suatu wilayah dan waktu tertentu. Biasanya dinyatakan dengan banyaknya penduduk laki-laki untuk 100 penduduk perempuan. *5. Sex ratio is the ratio of males population to females population in a given area and time, usually expressed as the number of males for every 100 females.*
 6. Distribusi penduduk adalah pola persebaran penduduk di suatu wilayah, baik berdasarkan batas-batas geografis maupun berdasarkan batas-batas administrasi pemerintahan. *6. Population distribution is the pattern of population distribution in an area, either by geographic boundaries or by government administrative boundaries.*
 7. Komposisi penduduk adalah pola persebaran penduduk menurut karakteristiknya, contoh: penduduk menurut kelompok umur, penduduk menurut jenis kelamin. *7. Population composition is the pattern of population distribution by its characteristics, example: population by age group, population by sex.*
 8. Rumah tangga adalah seseorang atau sekelompok orang yang mendiami sebagian atau seluruh bangunan fisik/sensus dan biasanya tinggal bersama serta pengelolaan makan dari satu dapur. Yang dimaksud makan dari satu dapur adalah jika pengurusan kebutuhan sehari-harinya dikelola bersama-sama menjadi satu. *8. Household is an individual or group of people living in a physical/census building unit or part of it and usually commit on a common provision for food and other essentials of living. Common provision for food means one organising daily needs for all of household members.*
 9. Anggota rumah tangga adalah semua orang yang biasanya bertempat tinggal di suatu rumah *9. Household member are those who usually lives in a household regardless of their location*

- tangga, baik yang berada di rumah pada waktu pencacahan maupun yang sementara tidak ada.
10. Rata-rata anggota rumah tangga adalah angka yang menunjukkan rata-rata jumlah anggota rumah tangga per rumah tangga.
11. Istilah migrasi seumur hidup disebut bila kabupaten/kota tempat tinggal seseorang pada saat pencacahan berbeda dengan kabupaten/kota tempat lahirnya.
12. Istilah migrasi risen disebut bila kabupaten/kota tempat tinggal seseorang pada saat pencacahan berbeda dengan kabupaten/kota tempat tinggalnya 5 tahun yang lalu.
13. Penduduk usia kerja adalah penduduk yang berumur 15 tahun ke atas.
14. Angkatan kerja adalah penduduk usia kerja (15 tahun ke atas) yang bekerja, punya pekerjaan namun sementara tidak bekerja, dan pengangguran.
15. Bekerja adalah kegiatan ekonomi yang dilakukan oleh seseorang dengan maksud memperoleh atau membantu memperoleh pendapatan atau keuntungan dan lamanya bekerja paling sedikit 1 jam secara terus menerus dalam seminggu yang lalu
- at the time of enumeration.*
10. *Average household size is the average number of household members per household.*
11. *Lifetime migration terminology if someone's regency/municipal of residence at the time of enumeration was different from his/her regency/municipal of birthplace.*
12. *Recent migration terminology if someone's regency/municipal of residence at the time of enumeration was different from his/her regency/municipal of residence 5 years ago.*
13. *Working age population is person of 15 years and over.*
14. *Labor force or economically active are persons of 15 years and over, who in the previous week were working, temporarily absent from work but having jobs, and unemployment.*
15. *Working is economic activity conducted by a person and intended to earn income by doing work or helping to do work at least one hour continuously during the reference week (including unpaid family worker/s for any economic activity).*

(termasuk pekerja keluarga tanpa upah yang membantu dalam suatu usaha/kegiatan ekonomi).

- | | |
|--|---|
| <p>16. Jumlah jam kerja seluruhnya adalah jumlah jam kerja yang digunakan untuk bekerja (tidak termasuk jam kerja istirahat resmi dan jam kerja yang digunakan untuk hal-hal di luar pekerjaan).</p> | <p>16. <i>Total working hours is the total hours spent by an employee to perform all jobs (excluding the time used for other activities which are not classified as work).</i></p> |
| <p>17. Lapangan usaha adalah bidang kegiatan dari pekerjaan/ tempat bekerja di mana seseorang bekerja. Klasifikasi lapangan usaha mengikuti Klasifikasi Baku Lapangan Usaha Indonesia (KBLI) dalam 1 digit.</p> | <p>17. <i>Industry is field of a person's activity or establishment. The classification of industries follows the Indonesia Standard Industrial Classification (KBLI) in one digit.</i></p> |
| <p>18. Status pekerjaan adalah kedudukan seseorang dalam unit usaha/kegiatan dalam melakukan pekerjaan.</p> | <p>18. <i>Employment status is the status of a person at his place of work or establishment where he was employed.</i></p> |
| <p>19. Berusaha sendiri tanpa dibantu orang lain adalah bekerja atau berusaha dengan menanggung risiko secara ekonomis, yaitu dengan tidak kembalinya ongkos produksi yang telah dikeluarkan dalam rangka usahanya tersebut, serta tidak menggunakan pekerja dibayar maupun pekerja tak dibayar, termasuk yang sifat pekerjaannya memerlukan teknologi atau keahlian khusus.</p> | <p>19. <i>Own-account worker is a person who works at his own risk without assisted by paid per mount worker or unpaid worker include technical job or skill job.</i></p> |
| <p>20. Berusaha dibantu buruh tidak tetap/buruh tidak dibayar adalah bekerja atau berusaha atas risiko</p> | <p>20. <i>Employer assisted by temporary workers/unpaid worker is a person who works at his own</i></p> |

sendiri, dan menggunakan buruh/pekerja tak dibayar dan atau buruh/pekerja tidak tetap.

risk and assisted by temporary worker/unpaid worker.

21. Berusaha dibantu buruh tetap/buruh dibayar adalah berusaha atas risiko sendiri dan memperkerjakan paling sedikit satu orang buruh/pekerja tetap yang dibayar.

21. *Employer assisted by permanent workers/paid workers is a person who does his business at her/his own risk at least one assisted by paid permanent worker.*

22. Buruh/karyawan/pegawai adalah seseorang yang bekerja pada orang lain atau instansi/kantor/ perusahaan secara tetap dengan menerima upah/gaji baik berupa uang maupun barang. Buruh yang tidak mempunyai majikan tetap, tidak digolongkan sebagai buruh/karyawan, tetapi sebagai pekerja bebas. Seseorang dianggap memiliki majikan tetap jika memiliki 1 (satu) majikan (orang/rumah tangga) yang sama dalam sebulan terakhir, khusus pada sektor bangunan batasannya tiga bulan. Apabila majikannya instansi/ lembaga, boleh lebih dari satu.

22. *Employee is a person who work permanently for other people or institution/office/ company and gains some money/cash or goods as wage/salary. Labor who have no permanent employer is not categorized as a laborer/ worker/ employee but casual worker. A laborers in general is considered to have a permanent employer if he has the same employer during the pastmonth, particularly for building construction sector is 3 months. If the employer is an institution, more than 1 (one) employer is allowed.*

23. Pekerja bebas adalah seseorang yang bekerja pada orang lain/ majikan/institusi yang tidak tetap (lebih dari 1 majikan dalam sebulan terakhir) di usaha pertanian maupun di non pertanian baik berupa usaha rumah tangga maupun bukan usaha rumah tangga, atas dasar balas jasa dengan menerima

23. *Casual employee is a person who does not work permanently for other people/employer/ institution (more than 1 employer during the last 1 month) in agricultural sector, either home industry or not home industry, or in non-agricultural sector based on remuneration paid with money or goods, and based on daily or contact payment system.*

upah atau imbalan baik berupa uang maupun barang, dan baik dengan sistem pembayaran harian maupun borongan.

24. Pekerja tak dibayar adalah seseorang yang bekerja membantu usaha untuk memperoleh penghasilan/keuntungan yang dilakukan oleh salah seorang anggota rumah tangga atau bukan anggota rumah tangga tanpa mendapat upah/gaji baik berupa uang maupun barang.

24. *Unpaid worker is a person who intended to work without pay either with money or good, in an establishment run by other members of the family, relative or neighbour.*

ULASAN**DESCRIPTION****Penduduk**

Penduduk Kabupaten Bengkulu Tengah berdasarkan proyeksi penduduk tahun 2019 sebanyak 114.695 jiwa yang terdiri atas 58.675 jiwa penduduk laki-laki dan 56.020 jiwa penduduk perempuan. Dibandingkan dengan proyeksi jumlah penduduk tahun 2010, penduduk Kabupaten Bengkulu Tengah mengalami pertumbuhan sebesar 1,68 persen.

Sementara itu besarnya angka rasio jenis kelamin tahun 2018 penduduk laki-laki terhadap penduduk perempuan sebesar 105. Kepadatan penduduk terbesar di Kabupaten Bengkulu Tengah adalah Kecamatan Talang Empat sebesar 237,88 penduduk per kilometer. Diikuti Kecamatan Pondok Kelapa sebesar 177,68 penduduk per kilometer dan Kecamatan Bang Haji sebesar 106,22 penduduk per kilometer.

Ketenagakerjaan

Jumlah angkatan kerja di Kabupaten Bengkulu Tengah tahun 2019 sebanyak 55.138 orang sedangkan tingkat pengangguran sebesar 4,63 persen. Jumlah pencari kerja terdaftar di Kabupaten Bengkulu Tengah pada Dinas Ketenagakerjaan dan Transmigrasi Kabupaten Bengkulu Tengah pada tahun 2019 sebesar 318 pekerja, yang terdiri atas 156 pencari kerja laki-laki dan 162 pencari kerja

Population

Bengkulu Tengah Regency population based on population projections for 2018 were 114.695 people consisting of 58.675 residents of the male and 56.020 female population people. Compares with a total Bengkulu Population in 2010, the Population growth of Bengkulu are 1,68 percent.

While the magnitude of the sex ratio in 2019 the male population towards the female population are 105. The largest population density in Bengkulu Tengah Regency is Talang Empat Subdistrict at 237,88 residents per kilometers. Followed by Pondok Kelapa Subdistrict amounting to 177,68 residents per kilometer and Bang Haji Subdistrict amounting to 106,22 residents per kilometers.

Employment

The labor force in Bengkulu Tengah Regency in 2019 is 55.138 people, while the unemployment rate is 4,63 percent. The number of job seekers registered in Regional Office of Manpower and Transmigration Service of Bengkulu Tengah Regency in 2019 was 318 employees, consisting of 156 male job seekers and 162 female job seekers.

perempuan.

Upah minimum Regional (UMR) per bulan di Kabupaten Bengkulu 2019 sebesar Rp 2.040.406,00 naik sebesar 3,80 persen dibanding tahun sebelumnya.

The regional minimum wage (RMW) per month of Bengkulu Tengah Regency in 2019 is Rp 2.040.406,00, an increase of 3,80 percent compared to the previous year.

<https://bengkulutengahkab.bps.go.id>

3.1 PENDUDUK POPULATION

Tabel 3.1.1 Penduduk, Laju Pertumbuhan Penduduk per Tahun, Distribusi Persentase Penduduk, Kepadatan Penduduk, Rasio Jenis Kelamin Penduduk Menurut Kecamatan di Kabupaten Bengkulu Tengah, 2019
Population, Annual Population Growth Rate, Percentage Distribution of Population, Population Density, and Population Sex Ratio by Subdistrict in Bengkulu Tengah Regency, 2019

Kecamatan Subdistrict	Penduduk (ribu) Population (thousand)	Laju Pertumbuhan Penduduk per Tahun 2018–2019 Annual Population Growth Rate (%) 2018–2019
(1)	(2)	(3)
Talang Empat	11,77	0,82
Semidang Lagan	5,71	2,90
Karang Tinggi	12,16	1,17
Taba Penanjung	11,56	0,92
Merigi Kelindang	7,16	3,05
Pagar Jati	7,09	,162
Merigi Sakti	6,39	3,67
Pondok Kelapa	29,49	0,14
Pondok Kubang	9,24	0,30
Pematang Tiga	7,29	2,23
Bang Haji	6,67	2,62
Bengkulu Tengah	114,51	1,28
Hasil Registrasi/Registration Result	114,51	1,28
Hasil Proyeksi ¹ /Projection Result ¹	114,70	1,37

Lanjutan Tabel/Continued Table 3.1.1

Kecamatan Subdistrict	Persentase Penduduk Percentage of Total Population	Kepadatan Penduduk per km ² Population Density per sq.km
(1)	(7)	(8)
Talang Empat	10,28	218,36
Semidang Lagan	4,98	70,79
Karang Tinggi	10,62	109,93
Taba Penanjung	10,09	86,02
Merigi Kelindang	6,25	72,76
Pagar Jati	6,19	37,58
Merigi Sakti	5,58	63,94
Pondok Kelapa	25,75	178,49
Pondok Kubang	8,07	100,41
Pematang Tiga	6,36	56,21
Bang Haji	5,82	94,27
Bengkulu Tengah	100,00	93,56
Hasil Registrasi/Registration Result	100,00	93,56
Hasil Proyeksi ¹ /Projection Result ¹	100,00	93,71

Lanjutan Tabel/*Continued Table* 3.1.1

Kecamatan <i>Subdistrict</i>	Rasio Jenis Kelamin <i>Population Sex Ratio</i>
(1)	(11)
Talang Empat	106
Semidang Lagan	112
Karang Tinggi	103
Taba Penanjung	105
Merigi Kelindang	107
Pagar Jati	104
Merigi Sakti	106
Pondok Kelapa	105
Pondok Kubang	109
Pematang Tiga	105
Bang Haji	110
Bengkulu Tengah	106
Hasil Registrasi/ <i>Registration Result</i>	106
Hasil Proyeksi ¹ / <i>Projection Result</i> ¹	105

Catatan/*Note*: ¹Data dari Hasil Proyeksi Penduduk Indonesia 2010–2035 (Pertengahan tahun/Juni)/*Data from the result of Indonesia Population Projection 2010–2035 (mid year/June)*

Sumber/*Source*: Dinas Kependudukan dan Pencatatan Sipil Kabupaten Bengkulu Tengah/*Population and Civil Registration Agency of Bengkulu Tengah Regency*

Tabel
Table 3.1.2**Penduduk, Laju Pertumbuhan Penduduk, Distribusi
Persentase Penduduk, Kepadatan Penduduk, Rasio
Jenis Kelamin Penduduk Menurut Kecamatan, 2010 dan
2019*****Population, Population Growth Rate, Percentage
Distribution of Population, Population Density, and
Population Sex Ratio by Subdistrict, 2010 and 2019***

Kecamatan Subdistrict	Penduduk Population		
	2010 ¹	2010 ²	2019 ²
(1)	(2)	(3)	(4)
Talang Empat	10 177	10 223	13 379
Semidang Lagan	4 753	4 774	5 783
Karang Tinggi	9 816	9 843	10 491
Taba Penanjung	10 297	10 328	11 239
Merigi Kelindang	6 255	6 274	6 867
Pagar Jati	5 690	5 708	6 244
Merigi Sakti	5 616	5 631	5 923
Pondok Kelapa	25 222	25 313	29 353
Pondok Kubang	7 888	7 920	9 769
Pematang Tiga	6 681	6 709	8 136
Bang Haji	5 938	5 964	7 511
Bengkulu Tengah	98 333	98 687	114 695

Lanjutan Tabel/*Continued Table* 3.1.2

Kecamatan Subdistrict	Laju Pertumbuhan Penduduk per Tahun Annual Population Growth Rate (%)	
	2009–2010	2010–2019 ²
(1)	(5)	(6)
Talang Empat	1,12	3,03
Semidang Lagan	1,16	2,15
Karang Tinggi	1,07	0,71
Taba Penanjung	1,09	0,94
Merigi Kelindang	1,07	1,01
Pagar Jati	1,04	1,00
Merigi Sakti	1,06	0,56
Pondok Kelapa	1,08	1,66
Pondok Kubang	1,12	2,36
Pematang Tiga	1,05	2,17
Bang Haji	1,09	2,60
Bengkulu Tengah	1,08	1,68

Lanjutan Tabel/*Continued Table 3.1.2*

Kecamatan Subdistrict	Persentase Penduduk Percentage of Total Population	
	2010 ¹	2019 ²
(1)	(7)	(8)
Talang Empat	10,35	11,66
Semidang Lagan	4,83	5,04
Karang Tinggi	9,98	9,15
Taba Penanjung	10,47	9,80
Merigi Kelindang	6,36	5,99
Pagar Jati	5,79	5,44
Merigi Sakti	5,71	5,16
Pondok Kelapa	25,65	25,59
Pondok Kubang	8,02	8,52
Pematang Tiga	6,79	7,09
Bang Haji	6,04	6,55
Bengkulu Tengah	100,00	100,00

Lanjutan Tabel/*Continued Table 3.1.2*

Kecamatan Subdistrict	Kepadatan Penduduk per km ² Population Density per sq.km	
	2010 ¹	2019 ²
(1)	(9)	(10)
Talang Empat	188,78	248,17
Semidang Lagan	58,98	71,76
Karang Tinggi	88,76	94,86
Taba Penanjung	76,63	83,64
Merigi Kelindang	63,55	69,77
Pagar Jati	30,17	33,11
Merigi Sakti	56,20	59,27
Pondok Kelapa	152,68	177,68
Pondok Kubang	85,74	106,18
Pematang Tiga	51,54	62,76
Bang Haji	83,98	106,22
Bengkulu Tengah	80,34	93,71

Lanjutan Tabel/Continued Table 3.1.2

Kabupaten/Kota Regency/Municipality	Rasio Jenis Kelamin Population Sex Ratio	
	2010 ¹	2019 ²
(1)	(11)	(12)
Talang Empat	109	108
Semidang Lagan	113	112
Karang Tinggi	104	103
Taba Penanjung	107	105
Merigi Kelindang	104	103
Pagar Jati	102	100
Merigi Sakti	103	102
Pondok Kelapa	105	104
Pondok Kubang	109	108
Pematang Tiga	102	101
Bang Haji	107	105
Bengkulu Tengah	106	105

Catatan/Note: ¹ Hasil SP2010 (Mei)/The result of the 2010 Population Census (May)

² Hasil Proyeksi Penduduk Indonesia 2015–2045 (Pertengahan tahun/Juni)/The result of Indonesia Population Projection 2010–2035 (mid year/June)

³ Rata-rata Laju Pertumbuhan Penduduk per tahun 2000–2010 untuk Aceh dihitung dengan menggunakan data Sensus Penduduk Aceh Nias (SPAN) 2005 dan SP2010/Annual growth rate of population 2000–2010 to Aceh was calculated using data Aceh Nias Population Census (SPAN) 2005 and 2010 Population Census

Sumber/Source: BPS, Sensus Penduduk (SP) 2010 dan Proyeksi Penduduk Indonesia 2015–2045/BPS-Statistics Indonesia, 2010 Population Census and Indonesia Population Projection 2015–2045

Tabel 3.1.3 Jumlah Penduduk Menurut Kelompok Umur dan Jenis Kelamin di Kabupaten Bengkulu Tengah, 2019
Population by Age Group and Sex in Bengkulu Tengah Regency, 2019

Kelompok Umur Age Group	Laki-Laki Male	Perempuan Female	Jumlah Total
(1)	(2)	(3)	(4)
0 - 4	5 663	5 329	10 992
5 - 9	5 691	5 484	11 175
10 - 14	5 721	5 245	10 966
15 - 19	5 270	4 791	10 061
20 - 24	4 938	4 689	9 627
25 - 29	4 836	4 921	9 757
30 - 34	4 940	4 885	9 825
35 - 39	4 492	4 329	8 821
40 - 44	4 229	3 862	8 091
45 - 49	3 515	3 374	6 889
50 - 54	2 757	2 813	5 570
55 - 59	2 378	2 131	4 509
60 - 64	1 869	1 671	3 540
65 - 69	1 053	1 061	2 114
70 - 75	649	703	1 352
75+	674	732	1 406
Jumlah/Total	58 675	56 020	114 695

Sumber/Source: BPS, Proyeksi Penduduk Indonesia 2015-2045/BPS-Statistics Indonesia, Indonesia Population Projection 2015-2045

Tabel
Table 3.1.4

Banyaknya Akte Kelahiran, Perkawinan dan Perceraian Non-Muslim, Kematian, Pengangkatan Anak, Kartu Keluarga dan KTP yang Dikeluarkan di Kabupaten Bengkulu Tengah, 2017–2019
Number of Birth Certificate, Non-Muslim Marriage and Divorce, Death, Adoption, Personal Card ID and Family Card ID Cardshare Issued in Bengkulu Tengah Regency, 2017–2019

Klasifikasi Classification	2017	2018	2019
(1)	(2)	(3)	(4)
Akte Kelahiran <i>Birth Certificate</i>	13 586*	1 678	5 100
Perkawinan Non-Muslim <i>Non-Muslim Marriage</i>	15	19	18
Perceraian Non-Muslim <i>Non-Muslim Divorce</i>	-	-	-
Kematian <i>Death</i>	354	287	397
Pengangkatan Anak <i>Adoption</i>	-	-	-
Kartu Tanda Penduduk (KTP) <i>Personal Card ID</i>	7 693	23 882	12 156
Kartu Keluarga <i>Family Card ID</i>	12 018	17 121	16 144
Jumlah/Total	33 666	42 987	33 815

Catatan/Note: * Pada tahun 2017 pemerintah mengadakan program pelayanan pembuatan akte kelahiran keliling/In 2017 the government held a mobile birth certificate making program

Sumber/Source: Dinas Kependudukan dan Pencatatan Sipil Kabupaten Bengkulu Tengah/Population and Civil Registration Agency of Bengkulu Tengah Regency

3.2 KETENAGAKERJAAN EMPLOYMENT

Tabel 3.2.1 Jumlah Penduduk Berumur 15 Tahun ke Atas Menurut Jenis Kegiatan Selama Seminggu yang Lalu dan Jenis Kelamin di Kabupaten Bengkulu Tengah, 2019
Population Aged 15 Years and Over by Type of Activity During the Previous Week and Sex in Bengkulu Tengah Regency, 2019

Kegiatan Utama <i>Main Activity</i>	Laki-Laki <i>Male</i>	Perempuan <i>Female</i>	Jumlah <i>Total</i>
(1)	(2)	(3)	(4)
Angkatan Kerja <i>Economically Active</i>	34 876	20 262	55 138
Bekerja <i>Working</i>	33 810	18 776	52 586
Pengangguran Terbuka <i>Unemployment</i>	1 066	1 486	2 552
Bukan Angkatan Kerja <i>Economically Inactive</i>	6 633	19 782	26 415
Sekolah <i>Attending School</i>	3 650	3 421	7 071
Mengurus Rumah Tangga <i>Housekeeping</i>	1 511	15 631	17 142
Lainnya <i>Others</i>	1 472	730	2 202
Jumlah/Total	41 509	40 044	81 553
Tingkat Partisipasi Angkatan Kerja <i>Economically Active Participation Rate</i>	84,02	50,60	67,61
Tingkat Pengangguran <i>Unemployment Rate</i>	3,06	7,33	4,63

Sumber/Source: BPS, Survei Angkatan Kerja Nasional (Sakernas) Agustus/BPS-Statistics Indonesia, August National Labor Force Survey

Tabel
Table 3.2.2

Penduduk Berumur 15 Tahun ke Atas Menurut Pendidikan Tertinggi yang Ditamatkan dan Jenis Kegiatan Selama Seminggu yang Lalu di Kabupaten Bengkulu Tengah, 2019

Population 15 Years of Age and Over by Educational Attainment and Type of Activity During the Previous Week in Bengkulu Tengah Regency, 2019

Pendidikan Tertinggi yang Ditamatkan ¹ <i>Educational Attainment¹</i>	Angkatan Kerja/ <i>Economically Active</i>			Persentase Bekerja terhadap Angkatan Kerja <i>Percentage of Working to Economically Active</i>
	Bekerja <i>Working</i>	Pengangguran ² <i>Unemployment²</i>	Jumlah Angkatan Kerja <i>Total of Economically Active</i>	
(1)	(2)	(3)	(4)	(5)
0	22 799	492	23 291	97,89
1	10 208	406	10 614	96,17
2	15 920	1 595	17 515	90,89
3	3 659	59	3 718	98,41
Jumlah/Total	52 586	2 552	55 138	95,37

Lanjutan Tabel/Continued Table 3.2.2

Pendidikan Tertinggi yang Ditamatkan¹ <i>Educational Attainment¹</i>	Bukan Angkatan Kerja <i>Not Economically Active</i>	Jumlah Total	Persentase Angkatan Kerja terhadap Penduduk Usia Kerja <i>Percentage of Economically Active to Working Age Population</i>
(1)	(6)	(7)	(8)
0	10 844	34 135	68,23
1	7 272	17 886	59,34
2	7 587	25 102	69,76
3	712	4 430	89,93
Jumlah/Total	26 415	81 553	67,61

Catatan/Note: ¹ 0. ≤ Sekolah Dasar (SD)/≤ *Primary School*
 1. Sekolah Menengah Pertama/*Junior High School*
 2. Sekolah Menengah Atas/*Senior High School*
 3. Perguruan Tinggi/*Collage*
² 1. Mencari pekerjaan/*Looking for work*
 2. Mempersiapkan usaha/*Establishing a new business/firm*
 3. Merasa tidak mungkin mendapat pekerjaan/*Hopeless of job*
 4. Sudah punya pekerjaan tetapi belum mulai bekerja/*Have a job in future start*

Sumber/Source: BPS, Survei Angkatan Kerja Nasional (Sakernas) Agustus/BPS-Statistics Indonesia, August National Labor Force Survey

Tabel
Table 3.2.3**Jumlah Penduduk Berumur 15 Tahun ke Atas yang Bekerja Selama Seminggu yang Lalu Menurut Status Pekerjaan Utama dan Jenis Kelamin di Kabupaten Bengkulu Tengah, 2019*****Population Aged 15 Years and Over Who Worked During the Previous Week by Main Employment Status and Sex in Bengkulu Tengah Regency, 2019***

Status Pekerjaan Utama Main Employment Status	Laki-Laki Male	Perempuan Female	Jumlah Total
(1)	(2)	(3)	(4)
Berusaha Sendiri <i>Own Account Worker</i>	4 652	2 664	7 316
Berusaha Dibantu Buruh Tidak Tetap/Buruh Tak Dibayar <i>Employer Assisted by Temporary Worker/Unpaid Worker</i>	7 488	4 632	12 120
Berusaha Dibantu Buruh Tetap/Buruh Dibayar <i>Employer Assisted by Permanent Worker/Paid Worker</i>	1 410	154	1 564
Buruh/Karyawan/Pegawai <i>Regular Employee</i>	13 562	4 472	18 034
Pekerja Bebas <i>Free Worker</i>	2 476	730	3 206
Pekerja Bebas Non Pertanian <i>Non-Agricultural Free Worker</i>	2 798	142	2 940
Pekerja Keluarga/Tak Dibayar <i>Family Worker/Unpaid Worker</i>	1 424	5 982	7 406
Jumlah/Total	33 810	18 776	52 586

Sumber/Source: BPS, Survei Angkatan Kerja Nasional (Sakernas) Agustus/BPS-Statistics Indonesia, August National Labor Force Survey

Tabel
Table 3.2.4

Jumlah Penduduk Berumur 15 Tahun ke Atas Menurut Pendidikan Tertinggi yang Ditamatkan dan Jenis Kegiatan Selama Seminggu yang Lalu di Kabupaten Bengkulu Tengah, 2019
Population Aged 15 Years and Over by Educational Attainment and Type of Activity During the Previous Week in Bengkulu Tengah Regency, 2019

Pendidikan Tertinggi yang Ditamatkan <i>Educational Attainment</i>	Angkatan Kerja/ <i>Economically Active</i>			Bukan Angkatan Kerja <i>Economically Inactive</i>	Jumlah Total
	Bekerja <i>Working</i>	Pengangguran Terbuka <i>Unemployment</i>	Jumlah Total		
(1)	(2)	(3)	(4)	(5)	(6)
Sekolah Dasar ke Bawah <i>Elementary School Below</i>	22 799	492	23 291	10 844	34 135
Sekolah Menengah Pertama <i>Junior High School</i>	10 208	406	10 614	7 272	17 886
Sekolah Menengah Atas <i>Senior High School</i>	11 454	1 303	12 757	6 431	19 188
Sekolah Menengah Atas Kejuruan <i>Vocational Senior High School</i>	4 466	292	4 758	1 156	5 914
Diploma I/II/III/Akademi <i>Diploma I/II/III/Academy</i>	655	-	655	-	655
Universitas <i>University</i>	3 004	59	3 063	712	3 775
Jumlah/Total	52 586	2 552	55 138	26 415	81 553

Sumber/Source: BPS, Survei Angkatan Kerja Nasional (Sakernas) Agustus/BPS-Statistics Indonesia, August National Labor Force Survey

Tabel
Table 3.2.5

Jumlah Penduduk Berumur 15 Tahun ke Atas yang Bekerja Selama Seminggu yang Lalu Menurut Kelompok Umur dan Jenis Kelamin di Kabupaten Bengkulu Tengah, 2019

Population Aged 15 Years and Over Who Worked During the Previous Week by Age Group and Sex in Bengkulu Tengah Regency, 2019

Kelompok Umur Age Group	Laki-Laki Male	Perempuan Female	Jumlah Total
(1)	(2)	(3)	(4)
15 - 19	1 381	695	2 076
20 - 24	3 273	1 772	5 045
25 - 29	4 532	1 743	6 275
30 - 34	4 888	2 723	7 611
35 - 39	4 478	2 342	6 820
40 - 44	4 211	2 468	6 679
45 - 49	3 376	2 148	5 524
50 - 54	2 844	1 562	4 406
55 - 59	2 109	1 612	3 721
60+	2 718	1 711	4 429
Jumlah/Total	33 810	18 776	52 586

Sumber/Source: BPS, Survei Angkatan Kerja Nasional (Sakernas) Agustus/BPS-Statistics Indonesia, August National Labor Force Survey

Tabel
Table 3.2.6

Jumlah Penduduk Berumur 15 Tahun ke Atas yang Bekerja Selama Seminggu yang Lalu Menurut Lapangan Pekerjaan Utama dan Jenis Kelamin di Kabupaten Bengkulu Tengah, 2019
Population Aged 15 Years and Over Who Worked During the Previous Week by Main Industry and Sex in Bengkulu Tengah Regency, 2019

Lapangan Pekerjaan Utama <i>Main Industry</i>	Laki-Laki <i>Male</i>	Perempuan <i>Female</i>	Jumlah <i>Total</i>
(1)	(2)	(3)	(4)
A. Pertanian, Kehutanan, dan Perikanan/ <i>Agriculture, Forestry, and Fishing</i>	13 877	9 380	23 257
B. Pertambangan dan Penggalian/ <i>Mining and Quarrying</i>	1 089	-	1 089
C. Industri Pengolahan/ <i>Manufacturing</i>	3 940	1 149	5 089
D. Pengadaan Listrik dan Gas/ <i>Electricity and Gas</i>	123	-	123
E. Pengadaan Air; Pengelolaan Sampah, Limbah, dan Daur Ulang/ <i>Water Supply; Sewerage, Waste Management, and Remediation Activities</i>	391	-	391
F. Konstruksi/ <i>Construction</i>	5 144	80	5 224
G. Perdagangan Besar dan Eceran; Reparasi Mobil dan Sepeda Motor/ <i>Wholesale and Retail Trade; Repair of Motor Vehicles and Motorcycles</i>	4 061	4 283	8 344
H. Transportasi dan Pergudangan/ <i>Transportation and Storage</i>	658	-	658
I. Penyediaan Akomodasi dan Makan Minum/ <i>Accommodation and Food Service Activities</i>	336	716	1 052
J. Informasi dan Komunikasi/ <i>Information and Communication</i>	571	66	637
K. Jasa Keuangan dan Asuransi/ <i>Financial and Insurance Activities</i>	159	-	159
L. Real Estat/ <i>Real Estate Activities</i>	-	-	-
M,N. Jasa Perusahaan/ <i>Business Activities</i>	206	340	546
O. Administrasi Pemerintahan, Pertahanan, dan Jaminan Sosial Wajib/ <i>Public Administration and Defence; Compulsory Social Security</i>	2 164	920	3 084
P. Jasa Pendidikan/ <i>Education</i>	431	1 122	1 553
Q. Jasa Kesehatan dan Kegiatan Sosial/ <i>Human Health and Social Work Activities</i>	99	229	328
R,S,T,U. Jasa Lainnya/ <i>Other Services Activities</i>	561	491	1 052
Jumlah/Total	33 810	18 776	52 586

Sumber/Source: BPS, Survei Angkatan Kerja Nasional (Sakernas) Agustus/BPS-Statistics Indonesia, August National Labor Force Survey

Tabel
Table 3.2.7

Jumlah Penduduk Berumur 15 Tahun ke Atas yang Bekerja Selama Seminggu yang Lalu Menurut Jumlah Jam Kerja Seluruhnya dan Jenis Kelamin di Kabupaten Bengkulu Tengah, 2019
Population Aged 15 Years and Over Who Worked During the Previous Week by Total of Working Hours and Sex in Bengkulu Tengah Regency, 2019

Jumlah Jam Kerja Seluruhnya (jam) <i>Total Working Hours (hours)</i>	Laki-Laki <i>Male</i>	Perempuan <i>Female</i>	Jumlah <i>Total</i>
(1)	(2)	(3)	(4)
0 ¹	894	1 113	2 007
1 - 7	669	1 005	1 674
8 - 14	1 316	2 462	3 778
15 - 24	3 222	3 991	7 213
25 - 34	3 487	2 022	5 509
35+	24 222	8 183	32 405
Jumlah/Total	33 810	18 776	52 586

Catatan/Note: ¹ Sementara tidak bekerja/Temporarily out of work

Sumber/Source: BPS, Survei Angkatan Kerja Nasional (Sakernas) Agustus/BPS-Statistics Indonesia, August National Labor Force Survey

Tabel
Table 3.2.8

Jumlah Penduduk Berumur 15 Tahun ke Atas yang Bekerja Selama Seminggu yang Lalu Menurut Jumlah Jam Kerja Pada Pekerjaan Utama dan Jenis Kelamin di Kabupaten Bengkulu Tengah, 2019
Population Aged 15 Years and Over Who Worked During the Previous Week by Number of Working Hours on Main Industry and Sex in Bengkulu Tengah Regency, 2019

Jumlah Jam Kerja pada Pekerjaan Utama (jam) <i>Number of Working Hours on Main Industry (hours)</i>	Laki-Laki <i>Male</i>	Perempuan <i>Female</i>	Jumlah <i>Total</i>
(1)	(2)	(3)	(4)
0 ¹	894	1 113	2 007
1 - 7	739	1 175	1 914
8 - 14	1 584	2 679	4 263
15 - 24	4 668	4 334	9 002
25 - 34	4 552	1 978	6 530
35+	21 373	7 497	28 870
Jumlah/Total	33 810	18 776	52 586

Catatan/Note: ¹ Sementara tidak bekerja/Temporarily out of work

Sumber/Source: BPS, Survei Angkatan Kerja Nasional (Sakernas) Agustus/BPS-Statistics Indonesia, August National Labor Force Survey

Tabel 3.2.9 **Upah Minimum Regional (UMR) di Kabupaten Bengkulu Tengah, 2010–2019**
Table *Regency Minimum Wages in Bengkulu Tengah Regency, 2010–2019*

Tahun Year	Upah Minimum Regional (rupiah) Regional Minimum Wages (rupiahs)
(1)	(2)
2010	780 000
2011	815 000
2012	930 000
2013	1 200 000
2014	1 350 000
2015	1 500 000
2016	1 605 000
2017	1 800 000
2018	1 965 780
2019	2 040 406

Sumber/Source: Dlnas Ketenagakerjaan dan Transmigrasi Kabupaten Bengkulu Tengah/*Regional Office of Manpower and Transmigration of Bengkulu Tengah Regency*

Tabel
Table 3.2.10

Jumlah Penerimaan/Penempatan Tenaga Kerja Menurut Pendidikan dan Jenis Kelamin di Kabupaten Bengkulu Tengah, 2019
Number of Admission/Placement by Education and Sex in Bengkulu Tengah Regency, 2019

Pendidikan Tertinggi yang Ditamatkan <i>Educational Attainment</i>	Laki-Laki <i>Male</i>	Perempuan <i>Female</i>	Jumlah <i>Total</i>
(1)	(2)	(3)	(4)
Sekolah Dasar ke Bawah <i>Elementary School Below</i>	-	-	-
Sekolah Menengah Pertama <i>Junior High School</i>	-	-	-
Sekolah Menengah Atas <i>Senior High School</i>	20	3	23
Sekolah Menengah Atas Kejuruan <i>Vocational Senior High School</i>	10	1	11
Diploma I/II/III/Akademi <i>Diploma I/II/III/Academy</i>	4	29	33
Universitas <i>University</i>	60	100	160
Jumlah/Total	94	132	227

Sumber/Source: Dinas Ketenagakerjaan dan Transmigrasi Kabupaten Bengkulu Tengah/*Regional Office of Manpower and Transmigration of Bengkulu Tengah Regency*

Tabel 3.2.11 **Jumlah Pencari Kerja Terdaftar Menurut Pendidikan dan Jenis Kelamin di Kabupaten Bengkulu Tengah, 2019**
Table 3.2.11 **Number of Registered Job Seekers by Education and Sex in Bengkulu Tengah Regency, 2019**

Pendidikan Tertinggi yang Ditamatkan <i>Educational Attainment</i>	Laki-Laki <i>Male</i>	Perempuan <i>Female</i>	Jumlah <i>Total</i>
(1)	(2)	(3)	(4)
Sekolah Dasar ke Bawah <i>Elementary School Below</i>	4	-	4
Sekolah Menengah Pertama <i>Junior High School</i>	3	1	4
Sekolah Menengah Atas <i>Senior High School</i>	54	17	71
Sekolah Menengah Atas Kejuruan <i>Vocational Senior High School</i>	24	4	28
Diploma I/II/III/Akademi <i>Diploma I/II/III/Academy</i>	4	29	33
Universitas <i>University</i>	67	111	178
Jumlah/Total	156	162	318

Sumber/Source: Dinas Ketenagakerjaan dan Transmigrasi Kabupaten Bengkulu Tengah/*Regional Office of Manpower and Transmigration of Bengkulu Tengah Regency*

Tabel 3.2.12 Jumlah Pencari Kerja yang Terdaftar Menurut Bulan dan Jenis Kelamin di Kabupaten Bengkulu Tengah, 2019
Number of Registered Job Seekers by Month and Sex in Bengkulu Tengah Regency, 2019

Bulan Month	Laki-Laki Male	Perempuan Female	Jumlah Total
(1)	(2)	(3)	(4)
Januari/January	50	108	158
Februari/February	9	5	14
Maret/March	12	20	32
April/April	16	3	19
Mei/May	4	1	5
Juni/June	3	1	4
Juli/July	4	1	5
Agustus/August	7	3	10
September/September	8	1	9
Oktober/October	8	2	10
November/November	21	14	35
Desember/December	14	3	17
Jumlah/Total	156	162	318

Sumber/Source: Dinas Ketenagakerjaan dan Transmigrasi Kabupaten Bengkulu Tengah/Regional Office of Manpower and Transmigration of Bengkulu Tengah Regency

Tabel 3.2.13 **Jumlah Penempatan Tenaga Kerja Menurut Bulan dan Jenis Kelamin di Kabupaten Bengkulu Tengah, 2019**
Table **Number of Employment Placement by Month and Sex in Bengkulu Tengah Regency, 2019**

Bulan Month	Laki-Laki Male	Perempuan Female	Jumlah Total
(1)	(2)	(3)	(4)
Januari/January	45	100	145
Februari/February	4	3	7
Maret/March	5	10	15
April/April	7	3	10
Mei/May	2	-	2
Juni/June	1	1	2
Juli/July	4	-	4
Agustus/August	4	2	6
September/September	5	-	5
Oktober/October	4	2	6
November/November	10	7	17
Desember/December	7	1	8
Jumlah/Total	98	129	227

Sumber/Source: Dinas Ketenagakerjaan dan Transmigrasi Kabupaten Bengkulu Tengah/Regional Office of Manpower and Transmigration of Bengkulu Tengah Regency



Tahukah Kamu?

Tenaga kesehatan terbanyak di Kabupaten Bengkulu Tengah adalah **Bidan**
Midwife is the most medical personnel in Bengkulu Tengah Regency

Jumlah Tenaga Kesehatan di Kabupaten Bengkulu Tengah, 2019
Number of Medical Personnel in Bengkulu Tengah Regency, 2019

3 Dokter/Doctor

9,06%



4 Ahli Gizi/Nutritionist

3,58%




1 Bidan/Midwife

55,47%



2 Perawat/Nurse

27,93%



4 Farmasi/Pharmaceutical

3,96%



PENJELASAN TEKNIS**TECHNICAL NOTES**

- | | |
|---|---|
| <p>1. Tidak/belum pernah sekolah adalah mereka yang tidak pernah atau belum pernah terdaftar dan tidak pernah atau belum pernah aktif mengikuti pendidikan di suatu jenjang pendidikan formal. Termasuk juga yang tamat/ belum tamat taman kanak-kanak tetapi tidak melanjutkan ke sekolah dasar.</p> | <p>1. <i>Not/never attending school is someone who has never attended or never been registered in a formal education, such as primary, secondary, and tertiary education. Those who just completed kindergarten are considered as never attended school.</i></p> |
| <p>2. Masih bersekolah adalah mereka yang terdaftar dan aktif mengikuti pendidikan formal dan nonformal (Paket A, B, atau C), baik pendidikan dasar, menengah maupun pendidikan tinggi. Bagi mahasiswa yang sedang cuti dianggap masih bersekolah.</p> | <p>2. <i>Attending school is someone who is currently attending primary, secondary, or tertiary education, including package A, package B, or package C. College student who postpones his/her study is considered as attending school.</i></p> |
| <p>3. Tidak bersekolah lagi adalah mereka yang pernah terdaftar dan aktif mengikuti pendidikan di suatu jenjang pendidikan formal dan nonformal (Paket A, B, atau C), tetapi pada saat pencacahan tidak lagi terdaftar dan tidak aktif mengikuti pendidikan.</p> | <p>3. <i>Not attending school anymore is someone who had enrolled and participated in formal and non formal education in the past including package A, package B, or package C, but currently does not attend school.</i></p> |
| <p>4. Tamat sekolah adalah menyelesaikan pelajaran yang ditandai dengan lulus ujian akhir pada kelas atau tingkat terakhir suatu jenjang pendidikan di sekolah negeri maupun swasta dengan mendapatkan tanda tamat belajar/ijazah. Seseorang yang belum mengikuti pelajaran</p> | <p>4. <i>Completed particular level of education is someone who has completed particular level of education in private or public school and accepting graduation certificate. Someone who has never attended the highest grade but passed the final exam is considered as completed</i></p> |

pada kelas tertinggi tetapi telah mengikuti ujian akhir dan lulus dianggap tamat sekolah.

5. Dapat membaca dan menulis artinya dapat membaca dan menulis katakata/kalimat sederhana dengan suatu aksara tertentu.

6. Jalur Pendidikan terdiri atas 1) pendidikan formal, 2) pendidikan nonformal, dan 3) pendidikan informal yang ketiganya dapat saling melengkapi dan memperkaya (Undang-Undang No. 20 Tahun 2013 tentang Sistem Pendidikan Nasional).

7. Jenjang Pendidikan Formal terdiri atas pendidikan dasar, pendidikan menengah, dan pendidikan tinggi. Jenis pendidikan yang diajarkan mencakup pendidikan umum, kejuruan, akademik, profesi, vokasi, keagamaan, dan khusus.

a. Pendidikan Dasar berbentuk Sekolah dasar (SD) dan Madrasah Ibtidaiyah (MI) atau bentuk lain yang sederajat serta Sekolah Menengah Pertama (SMP) dan Madrasah Tsanawiyah (MTs), atau bentuk lain yang sederajat.

b. Pendidikan Menengah berbentuk Sekolah Menengah Atas (SMA), Madrasah Aliyah (MA), Sekolah Menengah Kejuruan (SMK), dan Madrasah Aliyah Kejuruan (MAK), atau bentuk lain yang sederajat.

particular level of education.

5. *Able to read and write is the ability to read and write at least a simple sentence in any letter of alphabets.*

6. *the Education System consists of 1) a formal education, 2) non-formal education, and 3) informal education that all three can be complementary and enriching (Law No. 20 Year 2013 about The National Education System).*

7. *The Formal Education Level consists of primary education, secondary education, and high education. The kind of education that taught consists of general education, vocational, academic, professional, religious, and specific education.*

a. *The Primary Education consists of Elementary School and Islamic Elementary School or other equivalent forms and Junior High School and MTs, or other equivalent forms.*

b. *The Secondary Education consists of the senior high school, MA, Vocational School, and Vocational Madrasah Aliyah, or other equivalent forms.*

c. *The High Education consists of the education level after the secondary education that consists*

- c. Pendidikan Tinggi merupakan jenjang pendidikan setelah pendidikan menengah yang mencakup program pendidikan diploma, sarjana, magister, spesialis, dan doktor yang diselenggarakan oleh perguruan tinggi. Perguruan tinggi dapat berbentuk akademi, politeknik, sekolah tinggi, institut, atau universitas.
8. Rumah Sakit adalah tempat pemeriksaan dan perawatan kesehatan, biasanya berada di bawah pengawasan dokter/tenaga medis, yang melayani penderitayangsakittuntukberobat rawat jalan atau rawat inap.
9. Rumah Sakit Bersalin adalah rumah sakit khusus untuk persalinan, dilengkapi pelayanan spesialis pemeriksaan kehamilan, persalinan, rawat inap dan rawat jalan ibu dan anak yang berada di bawah pengawasan dokter spesialis kandungan.
10. Rumah Bersalin adalah sarana pelayanan kesehatan dengan izin sebagai rumah bersalin, dilengkapi pelayanan pemeriksaan kehamilan, persalinan serta pemeriksaan ibu dan anak yang berada di bawah pengawasan bidan senior.
11. Poliklinik adalah sarana kesehatan yang dipakai untuk
- of diplomas, bachelor, master, specialist, and doctoral degrees that are held by the college. The colleges can be academy, polytechnic, high school, institute, or university.*
8. *Hospital is a place for health check, usually controlled/supervised by doctors/medical personnel to serve the ill patients to get outpatient or inpatient treatment services.*
9. *Maternity Hospital is a specialized hospital for childbirth, has specialist inspection service to pregnancy, childbirth, hospitalization and outpatient for mothers and children that is under the supervision of an obstetrician.*
10. *Maternity House is health care facility with a license as a maternity house, equipped with prenatal care, childbirth and examination of mothers and children which is under the supervision of a senior midwife.*
11. *Polyclinic is a health facility in which to get outpatient services,*

elayanan berobat jalan, biasanya berada di bawah pengawasan dokter/tenaga medis.

usually under the control of doctor/medical personnel.

12. Puskesmas (Pusat Kesehatan Masyarakat) adalah unit pelaksana teknis dinas kesehatan kabupaten/kota yang mempunyai fungsi utama sebagai penyelenggara pelayanan kesehatan tingkat pertama. Wilayah kerja puskesmas maksimal adalah satu kecamatan dan untuk dapat menjangkau wilayah kerjanya, puskesmas mempunyai jaringan pelayanan yang meliputi unit Puskesmas Pembantu (Pustu), unit Puskesmas Keliling (Puskel), dan unit bidan desa/komunitas (Peraturan Menteri Kesehatan RI No. 75 Tahun 2014 Tentang Pusat Kesehatan Masyarakat).

12. *Public Health Center is technical implementation unit of regency health department that have the primary function as a first-level health care providers. The working area standard of public health center is one district and to reach their working areas, public health centers have a service network covering subsidiary of public health center, mobile public health center units, and midwife units (Regulation of the Minister of Health of Indonesia Number 75 Year 2014 about Public Health Center).*

13. Apotek adalah suatu tempat tertentu yang digunakan untuk melakukan pekerjaan kefarmasian, dan penyaluran/penjualan obat atau bahan farmasi dan perbekalan kesehatan lainnya kepada masyarakat yang dikelola oleh tenaga apoteker (Peraturan Menteri Kesehatan RI No. 1332 Tahun 2002 Tentang Perubahan Atas Peraturan Menteri Kesehatan RI No. 922/MENKES/PER/X/1993 Tentang Ketentuan dan Tata Cara Pemberian Izin Apotek).

13. *Pharmacy is a specific place that is used for pharmaceutical job, and distribution/sale of drugs/ pharmaceuticals and other medical supplies to people that are administered by trained pharmacist (Regulation of the Minister of Health of Indonesia Number 1332 Year 2002 about the Changes of Regulation of the Minister of Health of Indonesia Number 922/MENKES/PER/X/1993 about Pro-vision and Procedures for Administration of Licensed Pharmacies).*

14. Imunisasi adalah memasukkan kuman atau racun penyakit

14. *Immunization is putting enervated microbe of a certain disease into*

tertentu yang sudah dilemahkan (vaksin) ke dalam tubuh dengan cara disuntik atau diminum (diteteskan dalam mulut) dengan maksud agar terjadi kekebalan tubuh terhadap penyakit tersebut.

human body by injection or drinking (dropping into mouth) to make the body immune to that disease.

15. BCG (*Bacillus Calmette Guerin*) merupakan vaksinasi untuk mencegah penyakit TBC, diberikan pada bayi baru lahir atau anak, dengan suntikan pada kulit pangkal lengan atas. Bekas suntikan kemudian akan membentuk tonjolan kecil jaringan parut pada kulit lengan atas. Suntikan BCG diberikan kepada anak sebanyak 1 kali.
15. *BCG (Bacillus Calmette Guerin) is a vaccine to prevent TBC disease, given to newborns or children, by injection at the base of the skin of the upper arm. Injection site will form little bumps of scar tissue in the skin of the upper arm. BCG injections given to children 1 times.*
16. DPT (*Difteri, Pertusis, Tetanus*) merupakan vaksin untuk mencegah penyakit difteri, pertusis, dan tetanus yang diberikan pada bayi berumur 3 bulan ke atas, dengan suntikan pada paha, diulang 1 bulan dan 2 bulan kemudian, sehingga suntikan imunisasi DPT lengkap pada balita berjumlah 3 kali (kadang-kadang selang waktu antar suntikan bisa lebih dari 1 bulan).
16. *DPT (Diphtheria, Pertussis, Tetanus) is a vaccine to prevent the diphtheria, pertussis, and tetanus disease, given to infants aged 3 months and above, with a shot in the thigh, repeated one month and two months later, so that the complete DPT immunization shots at toddler totaling 3 times (sometimes the time interval between injections can be more than 1 month).*
17. Status penguasaan bangunan tempat tinggal milik sendiri adalah jika tempat tinggal tersebut pada waktu pencacahan betul-betul sudah milik kepala rumah tangga atau salah seorang anggota rumah tangga. Rumah
17. *Own ownership property status is a status of dwelling occupied belongs to the head of household or one of the household member. Houses bought through bank credit or houses with leasing status were also categorized as an own property.*

yang dibeli secara angsuran melalui kredit bank atau rumah dengan status sewa beli dianggap rumah milik sendiri.

18. Peristiwa tindak pidana yang dilaporkan ialah setiap peristiwa yang diterima kepolisian dari laporan masyarakat, atau peristiwa dimana pelakunya tertangkap tangan oleh kepolisian.
19. Jumlah tindak pidana menggambarkan jumlah kasus tindak pidana yang terjadi pada kurun waktu tertentu.
20. Persentase penyelesaian peristiwa tindak pidana menyatakan persentase penyelesaian tindak pidana oleh polisi. Suatu tindak pidana dinyatakan sebagai kasus yang selesai di tingkat kepolisian, apabila:
 - Berkas perkaranya sudah siap untuk diserahkan atau telah diserahkan kepada kejaksaan;
 - Dalam hal delik aduan, pengaduannya dicabut dalam tenggang waktu yang telah ditentukan menurut undang-undang;
 - Telah diselesaikan oleh kepolisian berdasarkan azas *plichtmatigheid* (kewajiban berdasarkan kewenang hukum);
 - Kasus yang dimaksud tidak termasuk kompetensi kepolisian;
 - Tersangka meninggal dunia;
 - Kasus kadaluwarsa.
18. *Reported crime incidence includes all criminal cases reported and received by police office, and all crimes caught by police.*
19. *Crime total refers to the number of criminal cases occurring during a given period.*
20. *Crime clearance rate refers to percentage of crime clearance by police. A criminal case is categorized as a cleared case by police, if:*
 - *All documents are ready to submit or already submitted to justice court;*
 - *In the case of attense that warrants complaint, the complaint was withdraw within a given period state in the law;*
 - *The case was cleared by police based on the principle of plichmatigheid (obligation on the basis of law outhority);*
 - *The case was not the responsibility of police office;*
 - *The suspect died;*
 - *The case was out of date.*

21. Untuk mengukur kemiskinan, BPS menggunakan konsep kemampuan memenuhi kebutuhan dasar (*basic needs approach*). Dengan pendekatan ini, kemiskinan dipandang sebagai ketidakmampuan dari sisi ekonomi untuk memenuhi kebutuhan dasar makanan dan bukan makanan yang diukur dari sisi pengeluaran. Metode yang digunakan adalah menghitung Garis Kemiskinan (GK), yang terdiri dari dua komponen yaitu Garis Kemiskinan Makanan (GKM) dan Garis Kemiskinan Non-Makanan (GKNM). Penghitungan Garis Kemiskinan dilakukan secara terpisah untuk daerah perkotaan dan perdesaan.
22. Penduduk miskin adalah penduduk yang memiliki rata-rata pengeluaran per kapita per bulan di bawah Garis Kemiskinan.
23. Garis Kemiskinan Makanan (GKM) merupakan nilai pengeluaran kebutuhan minimum makanan yang disetarakan dengan 2.100 kkalori per kapita per hari. Garis Kemiskinan NonMakanan (GKNM) adalah kebutuhan minimum untuk perumahan, sandang, pendidikan, kesehatan, dan kebutuhan dasar lainnya.
24. Ukuran Kemiskinan a. **Head Count Index (HCI-P0)** adalah persentase penduduk
21. *To measure poverty, BPS-Statistics Indonesia has used the concept of basic needs approach. Therefore, poverty is viewed as economic inability to fulfill food and non-food basic needs which are measured by consumption/expenditure. The method used is calculating poverty line, which consists of two components that are Food Poverty Line (FPL) and Non-Food Poverty Line (NFPL). The poverty line was calculated separately for urban and rural areas.*
22. *A person whose expenditure per capita per month is below the poverty line is considered to be poor.*
23. *The Food Poverty Line refers to the daily minimum requirement of 2,100 kcal per capita per day. The Non-Food Poverty Line refers to the minimum requirement for household necessities for clothing, education, health, and other basic individual needs.*
24. *Poverty Measures a. **Head Count Index (HCI-P0)** simply measures the percentage*

miskin yang berada di bawah Garis Kemiskinan (GK).

b. Indeks Kedalaman Kemiskinan (Poverty Gap Index-P1)

merupakan ukuran rata-rata kesenjangan pengeluaran masing-masing penduduk miskin terhadap garis kemiskinan. Semakin tinggi nilai indeks, semakin jauh rata-rata pengeluaran penduduk dari garis kemiskinan.

c. Indeks Keparahan Kemiskinan (Poverty Severity Index-P2)

memberikan gambaran mengenai penyebaran pengeluaran di antara penduduk miskin. Semakin tinggi nilai indeks, semakin tinggi ketimpangan pengeluaran di antara penduduk miskin.

Foster-Greer-Thorbecke (1984) merumuskan suatu ukuran yang digunakan untuk mengukur tingkat kemiskinan sebagai berikut:

$$P_a = \frac{1}{n} \sum_{i=1}^q \left[\frac{z - y_i}{z} \right]^a$$

dimana :
 a = 0, 1, 2
 z = Garis Kemiskinan
 y_i = Rata-rata pengeluaran per kapita sebulan penduduk yang berada di bawah garis kemiskinan (i=1, 2, ..., q), y_i < z
 q = Banyaknya penduduk yang berada di bawah garis kemiskinan
 n = jumlah penduduk

of the population that is counted as poor, often denoted by P0.

b. Poverty Gap Index-P1 measures the extent to which individuals fall below the poverty line (the poverty gaps) as a proportion of the poverty line. Higher value of the index shows that the gap between average expenditure of the poor and the poverty line is wider.

c. Poverty Severity Index-P2 describes inequality among the poor. This is simply a weighted sum of poverty gaps (as a proportion of the poverty line), where the weights are the proportionate poverty gaps themselves. Hence, by squaring the poverty gap index, the measure implicitly puts more weight on observations that fall well below the poverty line. Higher value of the index shows that inequality among the poor is higher.

Foster-Greer-Thorbecke (1984) developed poverty measures that may be written as:

$$P_a = \frac{1}{n} \sum_{i=1}^q \left[\frac{z - y_i}{z} \right]^a$$

where :
 a = 0, 1, 2
 z = the poverty line
 y_i = Average expenditure per capita per month of the poor (i=1, 2, ..., q), y_i < z
 q = the number of poor
 n = the total population

- Jika $a=0$, diperoleh *Head Count Index (P0)*, jika $a=1$ diperoleh indeks kedalaman kemiskinan (*Poverty Gap Index-P1*) dan jika $a=2$ disebut indeks keparahan kemiskinan (*Poverty Severity Index-P2*).
- If $a=0$ is obtained *Head Count Index (P0)*, if $a=1$ is obtained *Poverty Gap Index-P1*, and if $a=2$ is obtained *Poverty Severity Index-P2*.
25. Indeks Pembangunan Manusia (IPM) menjelaskan bagaimana penduduk dapat mengakses hasil pembangunan dalam memperoleh pendapatan, kesehatan, pendidikan dan sebagainya. IPM diperkenalkan oleh UNDP pada tahun 1990 dan dipublikasikan secara berkala dalam laporan tahunan Human Development Report (HDR). IPM dibentuk oleh 3 (tiga) dimensi dasar: Umur panjang dan hidup sehat; pengetahuan; dan standar hidup layak.
 25. *The Human Development Index (HDI) explains how people can access development results in obtaining income, health, education and so forth. HDI was introduced by United Nations Development Programme (UNDP) in 1990 and published periodically in the annual report of the Human Development Report. HDI was formed by three basic dimensions: a long and healthy life; knowledge; and a decent standard of living.*
 26. Kegiatan pengumpulan data sosial dan ekonomi yang dilaksanakan secara rutin oleh BPS melalui Survei Sosial Ekonomi Nasional (Susenas).
 26. *Socioeconomic data collection activities are carried out regularly by the BPS-Statistics Indonesia through the National Socioeconomic Survey (Susenas).*
 27. Sejak tahun 2011 sampai dengan 2014, pengumpulan data Susenas Konsumsi Pengeluaran Rumah Tangga dilaksanakan secara triwulanan. Mulai tahun 2015 pengumpulan data Susenas dilakukan dua kali dalam setahun, yaitu pada Maret dan September.
 27. *Since 2011 to 2014, Susenas data collection of household consumption/expenditures was conducted quarterly. Starting in 2015, collecting of data Susenas carry out twice a year, in March and September.*
 28. Target sampel Susenas Maret
 28. *The March Susenas target sample*

adalah 300.000 rumah tangga yang tersebar di seluruh kabupaten/kota di Indonesia. Target sampel Susenas pada bulan September adalah sebanyak 75.000 rumah tangga.

covers 300.000 households spread out at all regency/municipality in Indonesia. The September Susenas target sample covers 75.000 households.

29. Data hasil pencacahan Susenas Maret dapat disajikan untuk tingkat nasional, provinsi, dan kabupaten/kota. Sedangkan untuk data hasil Susenas September hanya dapat disajikan untuk tingkat nasional dan provinsi.
29. *The result from Susenas data collection in March can be presented on national, provincial, and regency/municipality level estimates, while in September can be disseminated only for the national and provincial levels.*
30. Data konsumsi/pengeluaran yang dikumpulkan pada Susenas Maret dibagi menjadi dua kelompok, yaitu makanan dan bukan makanan. Jumlah komoditi makanan sebanyak 112 komoditi. Pengumpulan data kelompok makanan meliputi banyaknya komoditi yang dikonsumsi beserta nilai pengeluarannya.
30. *The consumption/expenditure data collected In March Susenas are divided into two groups, namely food and nonfood. The number of food commodity are 112 commodities. The food group data collection includes quantity and value of commodities consumed.*
31. Pengumpulan data pada sebagian besar kelompok bukan makanan hanya mencakup nilai pengeluaran barang yang dikonsumsi, kecuali beberapa jenis barang tertentu juga dikumpulkan kuantitasnya, seperti listrik, air, gas, dan bahan bakar minyak (BBM).
31. *Data collection on mostly non food groups cover only the value of expenditures consumed except for certain commodities can also collected its quantity, such as the use of electricity, water, gas, and fuel oil (BBM).*
32. Referensi waktu survei yang digunakan adalah selama seminggu terakhir untuk
32. *The survey time reference period is previous week before enumeration date for food*

- konsumsi makanan dan sebulan atau setahun terakhir untuk konsumsi bukan makanan.
- consumption and last month or last year for non food consumption.*
33. Data ketersediaan konsumsi pangan per kapita bersumber dari perhitungan Neraca Bahan Makanan (NBM) Indonesia hasil kerjasama antara Badan Pusat Statistik dan Kementerian Pertanian.
- 33. Data on the availability of per capita food consumption are from the Indonesia Food Balance Sheet computed by the BPS-Statistics Indonesia in collaboration with the Ministry of Agriculture.*
34. Metode yang dipakai untuk penyusunan NBM berpedoman pada buku rujukan yang diterbitkan oleh organisasi pangan seduni, yaitu Food Agriculture Organization (FAO).
- 34. The FAO method is adopted to compute the Food Balance Sheet.*
35. Penyediaan pangan dalam negeri adalah produk dalam negeri ditambah dengan perubahan stok dan impor dikurangi dengan ekspor.
- 35. Domestic food availability is defined as domestic production plus changes in stock and imports minus exports.*
36. Ketersediaan pangan untuk dikonsumsi penduduk terlebih dahulu dikurangi dengan bagian produksi yang digunakan untuk bibit, makanan ternak, industry dan yang tercecer.
- 36. In compiling data on domestic food availability, the share of production for seeds, waste, residuals, animal feeds, and industrial use is first taken into account.*
37. Ketersediaan pangan per kapita adalah ketersediaan pangan dibagi dengan jumlah penduduk pertengahan tahun. Ketersediaan pangan per kapita bisa dalam bentuk kuantum maupun unsur gizi, yaitu kalori, protein dan lemak.
- 37. Per capita food availability is total food availability divided by number of population in the middle of the year. It is presented in terms of quantity as well as nutrient content, such as calories, proteins, and fats.*

ULASAN**DESCRIPTION****Pendidikan**

Dalam bidang pendidikan, pada tahun 2019 Angka Partisipasi Kasar (APK) SD, SMP dan SMA sebesar 114,05; 81,57; 94,99 mengalami penurunan dari tahun sebelumnya yaitu 115,32; 82,70; 84,62.

Angka Partisipasi Murni (APM) SD, SMP dan SMA pada tahun 2019 sebesar 99,30; 78,34; 74,85; mengalami penurunan dari tahun 2018 yaitu 99,56; 79,52; 75,19.

Kesehatan

Fasilitas kesehatan merupakan salah satu tolak ukur dalam pencapaian pelaksanaan pembangunan di Kabupaten Bengkulu Tengah. Pada tahun 2019 terdapat satu buah rumah sakit pemerintah di wilayah Kabupaten Bengkulu Tengah. Sedangkan fasilitas kesehatan lainnya yakni puskesmas dan puskesmas pembantu sebanyak 20 dan 32.

Jumlah bayi lahir selama tahun 2019 sebanyak 1.959. Masih ada 4,13 persen bayi dengan Berat Badan Lahir Rendah (BBLR). Faktor kesehatan ibu sebelum dan selama hamil sangat mempengaruhi hal ini. Hal lain yang masih harus menjadi perhatian adalah sebanyak 14,85 persen bayi bergizi kurang atau sekitar 291 jiwa. Kekurangan gizi membuat bayi berpotensi mengalami gangguan

Education

In the field of education, in 2019 Gross Participation Rates (GPR) aged elementary, middle and high schools amounted to 114,05; 81,57; 94,99 decrease from the previous year at 115,32; 82,70; 84,62.

The Net Enrollment Rate (NER) of elementary, middle and high schools in 2019 was 99,30; 78,34; 74,85; decreased compared to 2018 which was 99,56; 79,52; 75,19.

Health

Health facilities are one of benchmarks of the achievements on the implementation of development Bengkulu Tengah Regency. In 2019 there are one unit of government hospitals in Bengkulu Tengah Regency. On the other hand, there are other health facilities namely 20 public health centers and 32 secondary public health centers.

The number of babies born during 2019 was 1.959. There are still 4,13 percent of babies with Low Birth Weight (LBW). Maternal health factors before and during pregnancy greatly affect this. Another thing that still needs our attention is as much as 14,85 percent of infants with malnutrition or around 291 people. Malnutrition makes the baby potentially have long-term health problems, such as mental, emotional,

kesehatan jangka panjang, seperti gangguan mental, emosional, infeksi maupun fisik (stunting).

Di bidang Keluarga Berencana, berdasarkan data dari Dinas Pemberdayaan Perempuan, Perlindungan Anak, Pengendalian Penduduk dan Keluarga Berencana Kabupaten Bengkulu Tengah menunjukkan bahwa jumlah peserta KB aktif atau akseptor aktif di Kabupaten Bengkulu Tengah mengalami peningkatan dibanding tahun 2018. Pada tahun 2019 jumlah akseptor aktif di Kabupaten Bengkulu Tengah sebanyak 21.200 pasangan sedangkan tahun 2018 sebanyak 20.467 pasangan.

Agama dan Sosial Lainnya

Jumlah agama yang dianut penduduk Kabupaten Bengkulu Tengah ada lima yaitu Islam, Kristen, Katholik, Hindu, dan Budha. Diantara agama-agama tersebut, Islam merupakan agama dengan jumlah pemeluk terbesar. Persentase penduduk yang beragama Islam sebesar 98,87 persen, Kristen sebesar 0,62 persen, Katholik sebesar 0,29 persen, Hindu sebesar 0,20 persen, dan Budha sebesar 0,01 persen.

Jumlah masjid yang terdapat di Kabupaten Bengkulu Tengah sebanyak 163, mushollah 82, gereja katholik 10 dan pura ada 1. Sementara itu, jumlah jamaah haji yang diberangkatkan ke tanah suci pada tahun 2019 adalah sebanyak 103 orang.

infections or physical (stunting).

In the sector of family planning (KB), based on data from Regional Office of Women's Empowerment, Children's Services, Population Control and Family Planning of Bengkulu Tengah Regency, it shows that the number of active members of family planning or active acceptors in Bengkulu Tengah Regency have increased compared to 2018. In 2019 the number of active acceptors in Bengkulu Tengah Regency is as many as 21.200 pairs while in 2018 as many as 20.467 pairs.

Religion and Other Social Affairs

There are five religions affiliated by population in Bengkulu Tengah Regency; i.e. Islam, Christianity, Catholicism, Hinduism, and Buddhism. Among these religions, Islam is a religion with the largest number of followers. Population percentage of Muslim are 98,87 percent, Christian are 0,62 percent, Catholic are 0,29 percent, Hindu are 0,20 percent and Buddhist are 0,01 percent.

The number of mosque in Bengkulu Tengah Regency reaches 163, mushollah 82, catholic church 10, and temple 1. Meanwhile, the number of pilgrims departed to the Holy Land in 2019 are as many as 103 people.

Kemiskinan

Jumlah penduduk miskin di Kabupaten Bengkulu Tengah pada bulan Maret 2019 sebesar 10,06 ribu jiwa atau 8,80 persen. Dibandingkan dengan penduduk miskin pada bulan yang sama pada tahun sebelumnya yang berjumlah 9,24 ribu jiwa atau 8,20 persen, berarti jumlah penduduk miskin di Kabupaten Bengkulu Tengah mengalami peningkatan 0,82 ribu jiwa.

Garis kemiskinan tahun 2019 (Maret) sebesar Rp. 406.137,00 naik dibanding tahun 2018 (Maret) sebesar Rp. 389.821,00.

Kriminalitas

Di bidang keamanan, jumlah tindak kejahatan disajikan menurut lima kecamatan induk di Kabupaten Bengkulu Tengah. Secara umum jumlah tindak kejahatan pada tahun 2019 sebanyak 51 kasus.

Poverty

The number of poor people in Bengkulu Tengah Regency in March 2019 reaches 10,06 thousand, or 8,80 percent. Compared to the number of poor people in the same month in the previous year, amounting to 9,24 thousand or 8,20 percent, meaning the number of poor people in Bengkulu Tengah Regency decreases by 0,82 thousand.

The poverty line in 2019 (March) amounted to Rp. 406.137,00 increases compared with 2018 (March) that Rp. 389.821,00.

Crime

In the sector of security, the number of crimes are presented by five subdistricts parent in Bengkulu Tengah Regency. In general the number of crimes in 2019 are 51 cases.

4.1 PENDIDIKAN EDUCATION

Tabel 4.1.1 Jumlah Sekolah, Guru, dan Murid Taman Kanak-Kanak (TK) di Bawah Kementerian Pendidikan dan Kebudayaan Menurut Kecamatan di Kabupaten Bengkulu Tengah, 2018/2019 dan 2019/2020
Number of Schools, Teachers, and Pupils in Kindergarten Under The Ministry of Education and Culture by Subdistrict in Bengkulu Tengah Regency, 2018/2019 and 2019/2020

Kecamatan Subdistrict	Sekolah/Schools					
	Negeri/Public		Swasta/Private		Jumlah/Total	
	2018/2019	2019/2020	2018/2019	2019/2020	2018/2019	2019/2020
(1)	(2)	(3)	(4)	(5)	(6)	(7)
Talang Empat ²	-	-	29	29	29	29
Semidang Lagan ³
Karang Tinggi ²	-	-	16	15	16	15
Taba Penanjung ²	-	-	12	15	12	15
Merigi Kelindang	-	-	11	11	11	11
Pagar Jati	-	-	12	12	12	12
Merigi Sakti	-	-	11	11	11	11
Pondok Kelapa	-	-	30	30	30	30
Pondok Kubang	-	-	8	9	8	9
Pematang Tiga	-	-	6	8	6	8
Bang Haji	-	-	6	6	6	6
Bengkulu Tengah	-	-	141	146	141	146

Lanjutan Tabel/*Continued Table 4.1.1*

Kecamatan Subdistrict	Guru ¹ /Teachers ¹					
	Negeri/Public		Swasta/Private		Jumlah/Total	
	2018/2019	2019/2020	2018/2019	2019/2020	2018/2019	2019/2020
(1)	(8)	(9)	(10)	(11)	(12)	(13)
Talang Empat ²	-	-	112	114	112	114
Semidang Lagan ³
Karang Tinggi ²	-	-	49	53	49	53
Taba Penanjung ²	-	-	35	38	35	38
Merigi Kelindang	-	-	43	48	43	48
Pagar Jati	-	-	44	46	44	46
Merigi Sakti	-	-	33	35	33	35
Pondok Kelapa	-	-	112	116	112	116
Pondok Kubang	-	-	28	30	28	30
Pematang Tiga	-	-	29	39	29	39
Bang Haji	-	-	18	19	18	19
Bengkulu Tengah	-	-	503	538	503	538

Lanjutan Tabel/*Continued Table 4.1.1*

Kecamatan Subdistrict	Murid/Students					
	Negeri/Public		Swasta/Private		Jumlah/Total	
	2018/2019	2019/2020	2018/2019	2019/2020	2018/2019	2019/2020
(1)	(14)	(15)	(16)	(17)	(18)	(19)
Talang Empat ²	-	-	579	592	579	592
Semidang Lagan ³
Karang Tinggi ²	-	-	310	322	310	322
Taba Penanjung ²	-	-	212	240	212	240
Merigi Kelindang	-	-	225	216	225	216
Pagar Jati	-	-	282	270	282	270
Merigi Sakti	-	-	269	222	269	222
Pondok Kelapa	-	-	703	663	703	663
Pondok Kubang	-	-	201	183	201	183
Pematang Tiga	-	-	57	120	57	120
Bang Haji	-	-	78	98	78	98
Bengkulu Tengah	-	-	2 916	2 926	2 916	2 926

Catatan/Note: ¹ Jumlah guru termasuk kepala sekolah dan guru/*The total of teachers including headmaster and teacher*

² Kecamatan induk Kecamatan Semidang Lagan/*The parents subdistricts of Semidang Lagan Subdistrict*

³ Data masih tergabung dengan kecamatan induk/*Data associated with the parent subdistricts*

Sumber/Source: Kementerian Pendidikan dan Kebudayaan, Data Semester Ganjil/*Ministry of Educations and Culture, Odd Semester Data*

Tabel
Table 4.1.2**Jumlah Sekolah, Guru, dan Murid Raudatul Athfal (RA)
di Bawah Kementerian Agama Menurut Kecamatan di
Kabupaten Bengkulu Tengah, 2018/2019 dan 2019/2020**
**Number of Schools, Teachers, and Pupils in Raudatul Athfal
(RA) Under The Ministry of Religious Affairs by Subdistrict in
Bengkulu Tengah Regency, 2018/2019 dan 2019/2020**

Kecamatan Subdistrict	Sekolah/Schools		Guru/Teachers		Murid/Pupils	
	2018/2019	2019/2020	2018/2019	2019/2020	2018/2019	2019/2020
(1)	(2)	(3)	(4)	(5)	(6)	(7)
Talang Empat ¹	-	-	-	-	-	-
Semidang Lagan ²	...	-	...	-	...	-
Karang Tinggi ¹	-	-	-	-	-	-
Taba Penanjung ¹	2	1	4	2	21	10
Merigi Kelindang	-	2	-	4	-	20
Pagar Jati	1	1	3	6	5	15
Merigi Sakti	-	-	-	-	-	-
Pondok Kelapa	4	4	18	20	181	187
Pondok Kubang	-	-	-	-	-	-
Pematang Tiga	-	-	-	-	-	-
Bang Haji	1	1	3	3	14	4
Bengkulu Tengah	8	9	28	35	221	236

Catatan/Note: ¹ Kecamatan induk Kecamatan Semidang Lagan/The parents subdistricts of Semidang Lagan Subdistrict

² Data masih tergabung dengan kecamatan induk/Data associated with the parent subdistricts

Sumber/Source: Kementerian Agama, EMIS, Data Semester Ganjil Laporan Sampai Dengan 15 Maret 2020/Ministry of Religious Affairs, EMIS, Odd Semester Report Data Up to March 15th, 2020

Tabel
Table 4.1.3

Jumlah Sekolah, Guru, dan Murid Sekolah Dasar (SD) di Bawah Kementerian Pendidikan dan Kebudayaan Menurut Kecamatan di Kabupaten Bengkulu Tengah, 2018/2019 dan 2019/2020
Number of Schools, Teachers, and Pupils in Primary Schools Under The Ministry of Education and Culture by Subdistrict in Bengkulu Tengah Regency, 2018/2019 and 2019/2020

Kecamatan Subdistrict	Sekolah/Schools					
	Negeri/Public		Swasta/Private		Jumlah/Total	
	2018/2019	2019/2020	2018/2019	2019/2020	2018/2019	2019/2020
(1)	(2)	(3)	(4)	(5)	(6)	(7)
Talang Empat ²	7	7	-	-	7	7
Semidang Lagan ³
Karang Tinggi ²	11	11	-	-	11	11
Taba Penanjung ²	13	13	-	-	13	13
Merigi Kelindang	8	8	-	-	8	8
Pagar Jati	6	6	-	-	6	6
Merigi Sakti	8	8	-	-	8	8
Pondok Kelapa	18	18	1	1	19	19
Pondok Kubang	9	9	-	-	9	9
Pematang Tiga	7	7	-	-	7	7
Bang Haji	5	5	-	-	5	5
Bengkulu Tengah	92	92	1	1	93	93

Lanjutan Tabel/Continued Table 4.1.3

Kecamatan Subdistrict	Guru ¹ /Teachers ¹					
	Negeri/Public		Swasta/Private		Jumlah/Total	
	2018/2019	2019/2020	2018/2019	2019/2020	2018/2019	2019/2020
(1)	(8)	(9)	(10)	(11)	(12)	(13)
Talang Empat ²	123	124	-	-	123	124
Semidang Lagan ³
Karang Tinggi ²	113	119	-	-	113	119
Taba Penanjung ²	120	119	-	-	120	119
Merigi Kelindang	63	65	-	-	63	65
Pagar Jati	49	57	-	-	49	57
Merigi Sakti	70	80	-	-	70	80
Pondok Kelapa	178	197	5	10	183	207
Pondok Kubang	67	77	-	-	67	77
Pematang Tiga	67	74	-	-	67	74
Bang Haji	49	58	-	-	49	58
Bengkulu Tengah	899	970	5	10	904	980

Lanjutan Tabel/*Continued Table 4.1.3*

Kecamatan Subdistrict	Murid/Students					
	Negeri/Public		Swasta/Private		Jumlah/Total	
	2018/2019	2019/2020	2018/2019	2019/2020	2018/2019	2019/2020
(1)	(14)	(15)	(16)	(17)	(18)	(19)
Talang Empat ²	1 655	1 688	-	-	1 655	1 688
Semidang Lagan ³
Karang Tinggi ²	1 561	1 562	-	-	1 561	1 562
Taba Penanjung ²	1 480	1 476	-	-	1 480	1 476
Merigi Kelindang	810	770	-	-	810	770
Pagar Jati	556	541	-	-	556	541
Merigi Sakti	823	810	-	-	823	810
Pondok Kelapa	2 899	2 950	61	93	2 960	3 043
Pondok Kubang	651	618	-	-	651	618
Pematang Tiga	896	918	-	-	896	918
Bang Haji	475	482	-	-	475	482
Bengkulu Tengah	11 806	11 815	61	93	11 867	11 908

Catatan/Note: ¹ Jumlah guru termasuk kepala sekolah dan guru/The total of teachers including headmaster and teacher

² Kecamatan induk Kecamatan Semidang Lagan/The parents subdistricts of Semidang Lagan Subdistrict

³ Data masih tergabung dengan kecamatan induk/Data associated with the parent subdistricts

Sumber/Source: Kementerian Pendidikan dan Kebudayaan, Data Semester Ganjil/Ministry of Educations and Culture, Odd Semester Data

Tabel
Table 4.1.4

Jumlah Sekolah, Guru, dan Murid Madrasah Ibtidaiyah (MI) di Bawah Kementerian Agama Menurut Kecamatan di Kabupaten Bengkulu Tengah, 2018/2019 dan 2019/2020

Number of Schools, Teachers, and Pupils in Madrasah Ibtidaiyah (MI) Under The Ministry of Religious Affairs by Subdistrict in Bengkulu Tengah Regency, 2018/2019 and 2019/2020

Kecamatan Subdistrict	Sekolah/Schools					
	Negeri/Public		Swasta/Private		Jumlah/Total	
	2018/2019	2019/2020	2018/2019	2019/2020	2018/2019	2019/2020
(1)	(2)	(3)	(4)	(5)	(6)	(7)
Talang Empat ²	-	-	2	2	2	2
Semidang Lagan ³	...	-	...	-	...	-
Karang Tinggi ²	1	1	-	1	1	2
Taba Penanjung ²	-	-	-	-	-	-
Merigi Kelindang	-	-	2	2	2	2
Pagar Jati	1	1	2	1	3	2
Merigi Sakti	-	-	-	-	-	-
Pondok Kelapa	1	1	2	2	3	3
Pondok Kubang	2	2	-	-	2	2
Pematang Tiga	-	-	1	1	1	1
Bang Haji	-	-	2	2	2	2
Bengkulu Tengah	5	5	11	11	16	16

Lanjutan Tabel/*Continued Table 4.1.4*

Kecamatan Subdistrict	Guru ¹ /Teachers ¹					
	Negeri/Public		Swasta/Private		Jumlah/Total	
	2018/2019	2019/2020	2018/2019	2019/2020	2018/2019	2019/2020
(1)	(8)	(9)	(10)	(11)	(12)	(13)
Talang Empat ²	-	-	25	22	25	22
Semidang Lagan ³	...	-	...	-	...	-
Karang Tinggi ²	16	19	-	9	16	28
Taba Penanjung ²	-	-	-	-	-	-
Merigi Kelindang	-	-	17	16	17	16
Pagar Jati	13	15	8	12	21	27
Merigi Sakti	-	-	-	-	-	-
Pondok Kelapa	16	12	7	19	23	31
Pondok Kubang	27	38	-	-	27	38
Pematang Tiga	-	-	11	17	11	17
Bang Haji	-	-	21	17	21	17
Bengkulu Tengah	72	84	89	112	161	196

Lanjutan Tabel/*Continued Table 4.1.4*

Kecamatan Subdistrict	Murid/Students					
	Negeri/Public		Swasta/Private		Jumlah/Total	
	2018/2019	2019/2020	2018/2019	2019/2020	2018/2019	2019/2020
(1)	(14)	(15)	(16)	(17)	(18)	(19)
Talang Empat ²	-	-	131	131	131	131
Semidang Lagan ³	...	-	...	-	...	-
Karang Tinggi ²	157	177	-	75	157	252
Taba Penanjung ²	-	-	-	-	-	-
Merigi Kelindang	-	-	81	99	81	99
Pagar Jati	96	81	26	44	122	125
Merigi Sakti	-	-	-	-	-	-
Pondok Kelapa	173	180	63	224	236	404
Pondok Kubang	266	278	-	-	266	278
Pematang Tiga	-	-	90	92	90	92
Bang Haji	-	-	248	253	248	253
Bengkulu Tengah	692	716	639	918	1 331	1 634

Catatan/Note: ¹ Jumlah guru termasuk kepala sekolah dan guru/The total of teachers including headmaster and teacher

² Kecamatan induk Kecamatan Semidang Lagan/The parents subdistricts of Semidang Lagan Subdistrict

³ Data masih tergabung dengan kecamatan induk/Data associated with the parent subdistricts

Sumber/Source: Kementerian Agama, EMIS, Data Semester Ganjil Laporan Sampai Dengan 15 Maret 2020/Ministry of Religious Affairs, EMIS, Odd Semester Report Data Up to March 15th, 2020

Tabel
Table 4.1.5

Jumlah Sekolah, Guru, dan Murid Sekolah Menengah Pertama (SMP) di Bawah Kementerian Pendidikan dan Kebudayaan Menurut Kecamatan di Kabupaten Bengkulu Tengah, 2018/2019 dan 2019/2020
Number of Schools, Teachers, and Pupils in Junior High Schools Under The Ministry of Education and Culture by Subdistrict in Bengkulu Tengah Regency, 2018/2019 and 2019/2020

Kecamatan Subdistrict	Sekolah/Schools					
	Negeri/Public		Swasta/Private		Jumlah/Total	
	2018/2019	2019/2020	2018/2019	2019/2020	2018/2019	2019/2020
(1)	(2)	(3)	(4)	(5)	(6)	(7)
Talang Empat ²	4	4	-	-	4	4
Semidang Lagan ³
Karang Tinggi ²	4	4	-	-	4	4
Taba Penanjung ²	5	5	-	-	5	5
Merigi Kelindang	3	3	-	-	3	3
Pagar Jati	2	2	-	-	2	2
Merigi Sakti	2	2	-	-	2	2
Pondok Kelapa	6	6	-	-	6	6
Pondok Kubang	2	2	-	1	2	3
Pematang Tiga	2	2	-	-	2	2
Bang Haji	2	2	-	-	2	2
Bengkulu Tengah	32	32	-	1	32	33

Lanjutan Tabel/*Continued Table 4.1.5*

Kecamatan Subdistrict	Guru ¹ /Teachers ¹					
	Negeri/Public		Swasta/Private		Jumlah/Total	
	2018/2019	2019/2020	2018/2019	2019/2020	2018/2019	2019/2020
(1)	(8)	(9)	(10)	(11)	(12)	(13)
Talang Empat ²	103	103	-	-	103	103
Semidang Lagan ³
Karang Tinggi ²	57	74	-	-	57	74
Taba Penanjung ²	65	73	-	-	65	73
Merigi Kelindang	29	38	-	-	29	38
Pagar Jati	20	28	-	-	20	28
Merigi Sakti	31	35	-	-	31	35
Pondok Kelapa	137	139	-	-	137	139
Pondok Kubang	27	24	-	13	27	37
Pematang Tiga	30	35	-	-	30	35
Bang Haji	28	36	-	-	28	36
Bengkulu Tengah	527	585	-	13	527	598

Lanjutan Tabel/*Continued Table* 4.1.5

Kecamatan Subdistrict	Murid/Students					
	Negeri/Public		Swasta/Private		Jumlah/Total	
	2018/2019	2019/2020	2018/2019	2019/2020	2018/2019	2019/2020
(1)	(14)	(15)	(16)	(17)	(18)	(19)
Talang Empat ²	922	966	-	-	922	966
Semidang Lagan ³
Karang Tinggi ²	570	601	-	-	570	601
Taba Penanjung ²	553	517	-	-	553	517
Merigi Kelindang	423	434	-	-	423	434
Pagar Jati	169	150	-	-	169	150
Merigi Sakti	441	388	-	-	441	388
Pondok Kelapa	1 554	1 534	-	-	1 554	1 534
Pondok Kubang	170	173	-	198	170	371
Pematang Tiga	314	317	-	-	314	317
Bang Haji	314	274	-	-	314	274
Bengkulu Tengah	5 430	5 354	-	198	5 430	5 552

Catatan/Note: ¹ Jumlah guru termasuk kepala sekolah dan guru/*The total of teachers including headmaster and teacher*

² Kecamatan induk Kecamatan Semidang Lagan/*The parents subdistricts of Semidang Lagan Subdistrict*

³ Data masih tergabung dengan kecamatan induk/*Data associated with the parent subdistricts*

Sumber/Source: Kementerian Pendidikan dan Kebudayaan, Data Semester Ganjil/*Ministry of Educations and Culture, Odd Semester Data*

Tabel
Table 4.1.6

Jumlah Sekolah, Guru, dan Murid Madrasah Tsanawiyah (MTs) di Bawah Kementerian Agama Menurut Kecamatan di Kabupaten Bengkulu Tengah, 2018/2019 dan 2019/2020

Number of Schools, Teachers, and Pupils in Madrasah Tsanawiyah (MTs) Under The Ministry of Religious Affairs by Subdistrict in Bengkulu Tengah Regency, 2018/2019 and 2019/2020

Kecamatan Subdistrict	Sekolah/Schools					
	Negeri/Public		Swasta/Private		Jumlah/Total	
	2018/2019	2019/2020	2018/2019	2019/2020	2018/2019	2019/2020
(1)	(2)	(3)	(4)	(5)	(6)	(7)
Talang Empat ²	-	-	2	1	2	1
Semidang Lagan ³	...	-	...	-	...	-
Karang Tinggi ²	-	-	-	1	-	1
Taba Penanjung ²	1	1	-	-	1	1
Merigi Kelindang	-	-	-	-	-	-
Pagar Jati	1	1	-	-	1	1
Merigi Sakti	-	-	-	-	-	-
Pondok Kelapa	-	-	2	2	2	2
Pondok Kubang	-	-	3	2	3	2
Pematang Tiga	-	-	-	-	-	-
Bang Haji	-	-	1	2	1	2
Bengkulu Tengah	2	2	8	8	10	10

Lanjutan Tabel/*Continued Table 4.1.6*

Kecamatan Subdistrict	Guru ¹ /Teachers ¹					
	Negeri/Public		Swasta/Private		Jumlah/Total	
	2018/2019	2019/2020	2018/2019	2019/2020	2018/2019	2019/2020
(1)	(8)	(9)	(10)	(11)	(12)	(13)
Talang Empat ²	-	-	30	13	30	13
Semidang Lagan ³	...	-	...	-	...	-
Karang Tinggi ²	-	-	-	11	-	11
Taba Penanjung ²	20	21	-	-	20	21
Merigi Kelindang	-	-	-	-	-	-
Pagar Jati	19	19	-	-	19	19
Merigi Sakti	-	-	-	-	-	-
Pondok Kelapa	-	-	47	22	47	22
Pondok Kubang	-	-	38	30	38	30
Pematang Tiga	-	-	-	-	-	-
Bang Haji	-	-	11	17	11	17
Bengkulu Tengah	39	40	126	93	165	133

Lanjutan Tabel/*Continued Table 4.1.6*

Kecamatan Subdistrict	Murid/Students					
	Negeri/Public		Swasta/Private		Jumlah/Total	
	2018/2019	2019/2020	2018/2019	2019/2020	2018/2019	2019/2020
(1)	(14)	(15)	(16)	(17)	(18)	(19)
Talang Empat ²	-	-	153	108	153	108
Semidang Lagan ³	...	-	...	-	...	-
Karang Tinggi ²	-	-	-	95	-	95
Taba Penanjung ²	131	135	-	-	131	135
Merigi Kelindang	-	-	-	-	-	-
Pagar Jati	102	132	-	-	102	132
Merigi Sakti	-	-	-	-	-	-
Pondok Kelapa	-	-	484	631	484	631
Pondok Kubang	-	-	311	198	311	198
Pematang Tiga	-	-	-	-	-	-
Bang Haji	-	-	43	124	43	124
Bengkulu Tengah	233	267	991	1 156	1 224	1 423

Catatan/Note: ¹ Jumlah guru termasuk kepala sekolah dan guru/The total of teachers including headmaster and teacher

² Kecamatan induk Kecamatan Semidang Lagan/The parents subdistricts of Semidang Lagan Subdistrict

³ Data masih tergabung dengan kecamatan induk/Data associated with the parent subdistricts

Sumber/Source: Kementerian Agama, EMIS, Data Semester Ganjil Laporan Sampai Dengan 15 Maret 2020/Ministry of Religious Affairs, EMIS, Odd Semester Report Data Up to March 15th, 2020

Tabel
Table 4.1.7

Jumlah Sekolah, Guru, dan Murid Sekolah Menengah Atas (SMA) di Bawah Kementerian Pendidikan dan Kebudayaan Menurut Kecamatan di Kabupaten Bengkulu Tengah, 2018/2019 dan 2019/2020
Number of Schools, Teachers, and Pupils in Senior High Schools Under The Ministry of Education and Culture by Subdistrict in Bengkulu Tengah Regency, 2018/2019 and 2019/2020

Kecamatan Subdistrict	Sekolah/Schools					
	Negeri/Public		Swasta/Private		Jumlah/Total	
	2018/2019	2019/2020	2018/2019	2019/2020	2018/2019	2019/2020
(1)	(2)	(3)	(4)	(5)	(6)	(7)
Talang Empat ²	2	2	-	1	2	3
Semidang Lagan ³	...	-	...	-	...	-
Karang Tinggi ²	1	1	-	-	1	1
Taba Penanjung ²	1	1	-	-	1	1
Merigi Kelindang	-	-	-	-	-	-
Pagar Jati	1	1	-	-	1	1
Merigi Sakti	-	-	-	-	-	-
Pondok Kelapa	1	1	-	-	1	1
Pondok Kubang	-	-	-	1	-	1
Pematang Tiga	1	1	-	-	1	1
Bang Haji	-	-	-	-	-	-
Bengkulu Tengah	7	7	-	2	7	9

Lanjutan Tabel/*Continued Table 4.1.7*

Kecamatan Subdistrict	Guru ¹ /Teachers ¹					
	Negeri/Public		Swasta/Private		Jumlah/Total	
	2018/2019	2019/2020	2018/2019	2019/2020	2018/2019	2019/2020
(1)	(8)	(9)	(10)	(11)	(12)	(13)
Talang Empat ²	90	86	-	7	90	93
Semidang Lagan ³	...	-	...	-	...	-
Karang Tinggi ²	35	35	-	-	35	35
Taba Penanjung ²	27	27	-	-	27	27
Merigi Kelindang	-	-	-	-	-	-
Pagar Jati	31	34	-	-	31	34
Merigi Sakti	-	-	-	-	-	-
Pondok Kelapa	58	59	-	-	58	59
Pondok Kubang	-	-	-	2	-	2
Pematang Tiga	10	20	-	-	10	20
Bang Haji	-	-	-	-	-	-
Bengkulu Tengah	251	261	-	9	251	270

Lanjutan Tabel/*Continued Table 4.1.7*

Kecamatan Subdistrict	Murid/Students					
	Negeri/Public		Swasta/Private		Jumlah/Total	
	2018/2019	2019/2020	2018/2019	2019/2020	2018/2019	2019/2020
(1)	(14)	(15)	(16)	(17)	(18)	(19)
Talang Empat ²	1 059	1 015	-	83	1 059	1 098
Semidang Lagan ³	...	-	...	-	...	-
Karang Tinggi ²	308	346	-	-	308	346
Taba Penanjung ²	342	352	-	-	342	352
Merigi Kelindang	-	-	-	-	-	-
Pagar Jati	299	337	-	-	299	337
Merigi Sakti	-	-	-	-	-	-
Pondok Kelapa	803	820	-	-	803	820
Pondok Kubang	-	-	-	32	-	32
Pematang Tiga	121	129	-	-	121	129
Bang Haji	-	-	-	-	-	-
Bengkulu Tengah	2 932	2 999	-	115	2 932	3 114

Catatan/Note: ¹ Jumlah guru termasuk kepala sekolah dan guru/*The total of teachers including headmaster and teacher*

² Kecamatan induk Kecamatan Semidang Lagan/*The parents subdistricts of Semidang Lagan Subdistrict*

³ Data masih tergabung dengan kecamatan induk/*Data associated with the parent subdistricts*

Sumber/Source: Kementerian Pendidikan dan Kebudayaan, Data Semester Ganjil/*Ministry of Educations and Culture, Odd Semester Data*

Tabel
Table 4.1.8

Jumlah Sekolah, Guru, dan Murid Sekolah Menengah Kejuruan (SMK) di Bawah Kementerian Pendidikan dan Kebudayaan Menurut Kecamatan di Kabupaten Bengkulu Tengah, 2018/2019 dan 2019/2020
Number of Schools, Teachers, and Pupils in Vocational High Schools Under The Ministry of Education and Culture by Subdistrict in Bengkulu Tengah Regency, 2018/2019 and 2019/2020

Kecamatan Subdistrict	Sekolah/Schools					
	Negeri/Public		Swasta/Private		Jumlah/Total	
	2018/2019	2019/2020	2018/2019	2019/2020	2018/2019	2019/2020
(1)	(2)	(3)	(4)	(5)	(6)	(7)
Talang Empat ³	-	-	-	-	-	-
Semidang Lagan ⁴	...	-	...	-	...	-
Karang Tinggi ³	-	-	1	1	1	1
Taba Penanjung ³	-	-	-	-	-	-
Merigi Kelindang	-	-	1	1	1	1
Pagar Jati	-	-	-	-	-	-
Merigi Sakti	-	-	-	-	-	-
Pondok Kelapa	1	1	-	-	1	1
Pondok Kubang	1	1	-	1	1	2
Pematang Tiga	1	1	-	-	1	1
Bang Haji	-	-	-	-	-	-
Bengkulu Tengah	3	3	2	3	5	6

Lanjutan Tabel/*Continued Table 4.1.8*

Kecamatan Subdistrict	Guru ¹ /Teachers ¹					
	Negeri/Public		Swasta/Private		Jumlah/Total	
	2018/2019	2019/2020	2018/2019	2019/2020	2018/2019	2019/2020
(1)	(8)	(9)	(10)	(11)	(12)	(13)
Talang Empat ³	-	-	-	-	-	-
Semidang Lagan ⁴	...	-	...	-	...	-
Karang Tinggi ³	-	-	6	15	6	15
Taba Penanjung ³	-	-	-	-	-	-
Merigi Kelindang	-	-	1	2	1	2
Pagar Jati	-	-	-	-	-	-
Merigi Sakti	-	-	-	-	-	-
Pondok Kelapa	53	50	-	-	53	50
Pondok Kubang	11	14	-	3	11	17
Pematang Tiga	28	28	-	-	28	28
Bang Haji	-	-	-	-	-	-
Bengkulu Tengah	92	92	7	20	99	112

Lanjutan Tabel/*Continued Table 4.1.8*

Kecamatan Subdistrict	Murid/Students					
	Negeri/Public		Swasta/Private		Jumlah/Total	
	2018/2019	2019/2020	2018/2019	2019/2020	2018/2019	2019/2020
(1)	(14)	(15)	(16)	(17)	(18)	(19)
Talang Empat ³	-	-	-	-	-	-
Semidang Lagan ⁴	...	-	...	-	...	-
Karang Tinggi ³	-	-	88	83	88	83
Taba Penanjung ³	-	-	-	-	-	-
Merigi Kelindang	-	-	31	43	31	43
Pagar Jati	-	-	-	-	-	-
Merigi Sakti	-	-	-	-	-	-
Pondok Kelapa	359	419	-	-	359	419
Pondok Kubang	41	38	-	27	41	65
Pematang Tiga	184	251	-	-	184	251
Bang Haji	-	-	-	-	-	-
Bengkulu Tengah	584	708	119	153	703	861

Catatan/Note: ¹ Guru yang mengajar di 2 sekolah atau lebih dihitung di masing-masing sekolah/*The teacher who taught in two schools or more counted in every school*

² Jumlah guru termasuk kepala sekolah dan guru/*The total of teachers including headmaster and teacher*

³ Kecamatan induk Kecamatan Semidang Lagan/*The parents subdistricts of Semidang Lagan Subdistrict*

⁴ Data masih tergabung dengan kecamatan induk/*Data associated with the parent subdistricts*

Sumber/Source: Kementerian Pendidikan dan Kebudayaan, Data Semester Ganjil/*Ministry of Educations and Culture, Odd Semester Data*

Tabel
Table 4.1.9

Jumlah Sekolah, Guru, dan Murid Madrasah Aliyah (MA) di Bawah Kementerian Agama Menurut Kecamatan di Kabupaten Bengkulu Tengah, 2018/2019 dan 2019/2020
Number of Schools, Teachers, and Pupils in Madrasah Aliyah (MA) Under The Ministry of Religious Affairs by Subdistrict in Bengkulu Tengah Regency, 2018/2019 and 2019/2020

Kecamatan Subdistrict	Sekolah/Schools					
	Negeri/Public		Swasta/Private		Jumlah/Total	
	2018/2019	2019/2020	2018/2019	2019/2020	2018/2019	2019/2020
(1)	(2)	(3)	(4)	(5)	(6)	(7)
Talang Empat ²		-		1		1
Semidang Lagan ³	...	-	...	-	...	-
Karang Tinggi ²		1		-		1
Taba Penanjung ²		-		1		1
Merigi Kelindang		-		1		1
Pagar Jati		-		1		1
Merigi Sakti		-		-		-
Pondok Kelapa		-		2		2
Pondok Kubang		-		1		1
Pematang Tiga		-		-		-
Bang Haji		-		-		-
Bengkulu Tengah		1		7		8

Lanjutan Tabel/Continued Table 4.1.9

Kecamatan Subdistrict	Guru ¹ /Teachers ¹					
	Negeri/Public		Swasta/Private		Jumlah/Total	
	2018/2019	2019/2020	2018/2019	2019/2020	2018/2019	2019/2020
(1)	(8)	(9)	(10)	(11)	(12)	(13)
Talang Empat ²		-		25		25
Semidang Lagan ³	...	-	...	-	...	-
Karang Tinggi ²		22		-		22
Taba Penanjung ²		-		19		19
Merigi Kelindang		-		3		3
Pagar Jati		-		18		18
Merigi Sakti		-		-		-
Pondok Kelapa		-		40		40
Pondok Kubang		-		16		16
Pematang Tiga		-		-		-
Bang Haji		-		-		-
Bengkulu Tengah		22		121		143

Lanjutan Tabel/*Continued Table 4.1.9*

Kecamatan Subdistrict	Murid/Students					
	Negeri/Public		Swasta/Private		Jumlah/Total	
	2018/2019	2019/2020	2018/2019	2019/2020	2018/2019	2019/2020
(1)	(14)	(15)	(16)	(17)	(18)	(19)
Talang Empat ²		-		125		125
Semidang Lagan ³	...	-	...	-	...	-
Karang Tinggi ²		171		-		171
Taba Penanjung ²		-		58		58
Merigi Kelindang		-		137		137
Pagar Jati		-		95		95
Merigi Sakti		-		-		-
Pondok Kelapa		-		329		329
Pondok Kubang		-		129		129
Pematang Tiga		-		-		-
Bang Haji		-		-		-
Bengkulu Tengah		171		873		1 044

Catatan/Note: ¹ Jumlah guru termasuk kepala sekolah dan guru/*The total of teachers including headmaster and teacher*

² Kecamatan induk Kecamatan Semidang Lagan/*The parents subdistricts of Semidang Lagan Subdistrict*

³ Data masih tergabung dengan kecamatan induk/*Data associated with the parent subdistricts*

Sumber/Source: Kementerian Agama, EMIS, Data Semester Ganjil Laporan Sampai Dengan 15 Maret 2020/*Ministry of Religious Affairs, EMIS, Odd Semester Report Data Up to March 15th, 2020*

Tabel 4.1.10 Jumlah Desa¹/Kelurahan yang Memiliki Fasilitas Sekolah Menurut Kecamatan dan Tingkat Pendidikan di Kabupaten Bengkulu Tengah, 2014–2019
Number of Villages¹ Having Educational Facilities by Subdistrict and Educational Level in Bengkulu Tengah Regency, 2014–2019

Kecamatan Subdistrict	SD ⁴ Primary School ⁴		
	2014	2018	2019
(1)	(2)	(3)	(4)
Talang Empat ²	8	5	6
Semidang Lagan ³	...	6	6
Karang Tinggi ²	12	10	10
Taba Penanjung ²	12	11	11
Merigi Kelindang	11	10	10
Pagar Jati	8	8	8
Merigi Sakti	8	8	8
Pondok Kelapa	16	16	16
Pondok Kubang	9	9	9
Pematang Tiga	8	8	8
Bang Haji	7	8	6
Bengkulu Tengah	99	99	98

Lanjutan Tabel/*Continued Table* 4.1.10

Kecamatan Subdistrict	SMP ⁵ Junior High School ⁵		
	2014	2018	2019
(1)	(5)	(6)	(7)
Talang Empat ²	5	4	5
Semidang Lagan ³	...	3	3
Karang Tinggi ²	4	3	4
Taba Penanjung ²	5	4	4
Merigi Kelindang	3	3	3
Pagar Jati	2	4	3
Merigi Sakti	2	2	2
Pondok Kelapa	7	7	7
Pondok Kubang	4	4	4
Pematang Tiga	2	2	2
Bang Haji	4	4	4
Bengkulu Tengah	38	40	41

Lanjutan Tabel/*Continued Table 4.1.10*

Kecamatan Subdistrict	SMA ⁶ Senior High School ⁶		
	2014	2018	2019
(1)	(8)	(9)	(10)
Talang Empat ²	3	3	4
Semidang Lagan ³	...	1	1
Karang Tinggi ²	1	2	2
Taba Penanjung ²	2	2	2
Merigi Kelindang	1	1	1
Pagar Jati	2	2	2
Merigi Sakti	-	-	-
Pondok Kelapa	2	2	2
Pondok Kubang	-	1	2
Pematang Tiga	-	1	1
Bang Haji	-	-	-
Bengkulu Tengah	11	15	17

Lanjutan Tabel/*Continued Table* 4.1.10

Kecamatan Subdistrict	SMK Vocational School		
	2014	2018	2019
(1)	(11)	(12)	(13)
Talang Empat ²	-	-	-
Semidang Lagan ³	...	-	1
Karang Tinggi ²	-	1	1
Taba Penanjung ²	-	-	-
Merigi Kelindang	-	-	1
Pagar Jati	-	-	-
Merigi Sakti	-	-	-
Pondok Kelapa	1	1	1
Pondok Kubang	-	1	2
Pematang Tiga	-	-	1
Bang Haji	-	1	1
Bengkulu Tengah	1	4	8

Lanjutan Tabel/Continued Table 4.1.10

Kecamatan Subdistrict	Perguruan Tinggi University		
	2014	2018	2019
(1)	(14)	(15)	(16)
Talang Empat ²	-	-	-
Semidang Lagan ³	...	-	-
Karang Tinggi ²	-	-	-
Taba Penanjung ²	-	-	-
Merigi Kelindang	-	-	-
Pagar Jati	-	-	-
Merigi Sakti	-	-	-
Pondok Kelapa	-	-	-
Pondok Kubang	-	-	-
Pematang Tiga	-	-	-
Bang Haji	-	-	-
Bengkulu Tengah	-	-	-

Catatan/Note: ¹ Desa pada tabel ini termasuk Unit Permukiman Transmigrasi (UPT) yang masih dibina oleh kementerian terkait dan nagari di Kabupaten/Kota Sumatera Barat/Villages in this table include Transmigration Settlement Unit which is still fostered by the relevant ministries and the nagari in the Province of Sumatera Barat

² Kecamatan induk Kecamatan Semidang Lagan/The parents subdistricts of Semidang Lagan Subdistrict

³ Data masih tergabung dengan kecamatan induk/Data associated with the parent subdistricts

⁴ Termasuk Madrasah Ibtidaiyah/Include Madrasah Ibtidaiyah (MI)

⁵ Termasuk Madrasah Tsanawiyah/Include Madrasah Tsanawiyah (MTs)

⁶ Termasuk Madrasah Aliyah/Include Madrasah Aliyah (MA)

Sumber/Source: BPS, Pendataan Potensi Desa (Podes)/ BPS—Statistics Indonesia, Village Potential Data Collection

Tabel
Table 4.1.11

Angka Partisipasi Murni (APM) dan Angka Partisipasi Kasar (APK) Menurut Jenjang Pendidikan di Kabupaten Bengkulu Tengah, 2018 dan 2019
Net Enrolment Rates and Gross Enrolment Rates by Educational Level in Bengkulu Tengah Regency, 2018 and 2019

Jenjang Pendidikan Educational Level	Angka Partisipasi Murni (APM) Net Participation Rates		Angka Partisipasi Kasar (APK) Gross Participation Rates	
	2018	2019	2018	2019
(1)	(2)	(3)	(4)	(5)
SD/MI Elementary School	99,56	99,30	115,32	114,05
SMP/MTs Junior High School	79,52	78,34	82,70	81,57
SMA/SMK/MA Senior High School	75,19	74,85	84,62	94,99

Sumber/Source: BPS, Survei Sosial Ekonomi Nasional (Susenas)/BPS-Statistics Indonesia, National Socio Economic Survey

Tabel
Table 4.1.12**Persentase Penduduk Berumur 15 Tahun ke Atas yang Melek Huruf Menurut Kelompok Umur di Kabupaten Bengkulu Tengah, 2018 dan 2019**
Percentage of Literate People Aged 15 Years and Over by Age Group in Bengkulu Tengah Regency, 2018 and 2019

Kelompok Umur <i>Age Group</i>	2018	2019
(1)	(2)	(3)
15–19	100,00	100,00
20–24	100,00	100,00
25–29	100,00	100,00
30–34	100,00	100,00
35–39	100,00	99,45
40–44	96,13	99,08
45–49	100,00	100,00
50+	83,42	86,76
Jumlah/Total	96,08	96,82
15–24	100,00	100,00
15–44	99,47	99,77
15+	96,08	96,82
45+	88,51	90,32

Sumber/Source: BPS, Survei Sosial Ekonomi Nasional (Susenas)/BPS-Statistics Indonesia, National Socioeconomic Survey

Tabel
Table 4.1.13

Banyaknya Peserta dan Lulusan Ujian Raudatul Athfal (RA) di Bawah Kementerian Agama Menurut Kecamatan, 2018/2019
Number of Examination Participants and Graduates of Raudatul Athfal (RA) Under the Ministry of Religious Affairs by Subdistrict, 2018/2019

Kecamatan Subdistrict	Peserta Participants	Lulusan Graduates
(1)	(2)	(3)
Talang Empat ¹	-	-
Semidang Lagan ²
Karang Tinggi ¹	-	-
Taba Penanjung ¹	21	9
Merigi Kelindang	-	-
Pagar Jati	5	-
Merigi Sakti	-	-
Pondok Kelapa	181	56
Pondok Kubang	-	-
Pematang Tiga	-	-
Bang Haji	14	5
Bengkulu Tengah	221	79

Catatan/Note: ¹ Kecamatan induk Kecamatan Semidang Lagan/The parents subdistricts of Semidang Lagan Subdistrict

² Data masih tergabung dengan kecamatan induk/Data associated with the parent subdistricts

Sumber/Source: Kementerian Agama, Data Semester Genap/Ministry of Religious Affairs, Even Semester Data

Tabel
Table 4.1.14

Banyaknya Peserta dan Lulusan Ujian Sekolah Dasar (SD) di Bawah Kementerian Pendidikan dan Kebudayaan Menurut Kecamatan, 2018/2019
Number of Examination Participants and Graduates of Primary Schools Under The Ministry of Education and Culture by Subdistrict, 2018/2019

Kecamatan Subdistrict	Peserta Participants	Lulusan Graduates
(1)	(2)	(3)
Talang Empat ¹	282	282
Semidang Lagan ²
Karang Tinggi ¹	231	231
Taba Penanjung ¹	207	207
Merigi Kelindang	160	160
Pagar Jati	94	94
Merigi Sakti	128	128
Pondok Kelapa	451	451
Pondok Kubang	115	115
Pematang Tiga	129	129
Bang Haji	69	69
Bengkulu Tengah	1 866	1 866

Catatan/Note: ¹ Kecamatan induk Kecamatan Semidang Lagan/The parents subdistricts of Semidang Lagan Subdistrict

² Data masih tergabung dengan kecamatan induk/Data associated with the parent subdistricts

Sumber/Source: Kementerian Pendidikan dan Kebudayaan, Data Semester Genap/Ministry of Educations and Culture, Even Semester Data

Tabel
Table 4.1.15

Banyaknya Peserta dan Lulusan Ujian Madrasah Ibtidaiyah (MI) di Bawah Kementerian Agama Menurut Kecamatan, 2018/2019
Number of Examination Participants and Graduates of Madrasah Ibtidaiyah (MI) Under the Ministry of Religious Affairs by Subdistrict, 2018/2019

Kecamatan Subdistrict	Peserta Participants	Lulusan Graduates
(1)	(2)	(3)
Talang Empat ¹	22	22
Semidang Lagan ²
Karang Tinggi ¹	17	17
Taba Penanjung ¹	-	-
Merigi Kelindang	7	7
Pagar Jati	45	45
Merigi Sakti	-	-
Pondok Kelapa	29	29
Pondok Kubang	40	40
Pematang Tiga	11	11
Bang Haji	29	29
Bengkulu Tengah	200	200

Catatan/Note: ¹ Kecamatan induk Kecamatan Semidang Lagan/The parents subdistricts of Semidang Lagan Subdistrict

² Data masih tergabung dengan kecamatan induk/Data associated with the parent subdistricts

Sumber/Source: Kementerian Agama, Data Semester Genap/Ministry of Religious Affairs, Even Semester Data

Tabel
Table 4.1.16

Banyaknya Peserta dan Lulusan Ujian Sekolah Menengah Pertama (SMP) di Bawah Kementerian Pendidikan dan Kebudayaan Menurut Kecamatan, 2018/2019
Number of Examination Participants and Graduates of Junior High Schools Under The Ministry of Education and Culture by Subdistrict, 2018/2019

Kecamatan Subdistrict	Peserta Participants	Lulusan Graduates
(1)	(2)	(3)
Talang Empat ¹	293	293
Semidang Lagan ²
Karang Tinggi ¹	163	163
Taba Penanjung ¹	184	184
Merigi Kelindang	280	280
Pagar Jati	66	66
Merigi Sakti	12	12
Pondok Kelapa	502	502
Pondok Kubang	53	53
Pematang Tiga	94	94
Bang Haji	122	122
Bengkulu Tengah	1 769	1 769

Catatan/Note: ¹ Kecamatan induk Kecamatan Semidang Lagan/The parents subdistricts of Semidang Lagan Subdistrict

² Data masih tergabung dengan kecamatan induk/Data associated with the parent subdistricts

Sumber/Source: Kementerian Pendidikan dan Kebudayaan, Data Semester Genap/Ministry of Educations and Culture, Even Semester Data

Tabel
Table 4.1.17

Banyaknya Peserta dan Lulusan Ujian Madrasah Tsanawiyah (MTs) di Bawah Kementerian Agama Menurut Kecamatan, 2018/2019
Number of Examination Participants and Graduates of Madrasah Tsanawiyah (MTs) Under the Ministry of Religious Affairs by Subdistrict, 2018/2019

Kecamatan Subdistrict	Peserta Participants	Lulusan Graduates
(1)	(2)	(3)
Talang Empat ¹	40	40
Semidang Lagan ²
Karang Tinggi ¹	-	-
Taba Penanjung ¹	48	48
Merigi Kelindang	-	-
Pagar Jati	47	47
Merigi Sakti	-	-
Pondok Kelapa	111	111
Pondok Kubang	99	99
Pematang Tiga	-	-
Bang Haji	12	12
Bengkulu Tengah	357	357

Catatan/Note: ¹ Kecamatan induk Kecamatan Semidang Lagan/The parents subdistricts of Semidang Lagan Subdistrict

² Data masih tergabung dengan kecamatan induk/Data associated with the parent subdistricts

Sumber/Source: Kementerian Agama, Data Semester Genap/Ministry of Religious Affairs, Even Semester Data

Tabel
Table 4.1.18

Banyaknya Peserta dan Lulusan Ujian Madrasah Aliyah (MA) di Bawah Kementerian Agama Menurut Kecamatan, (2018/2019)
Number of Examination Participants and Graduates of Madrasah Aliyah (MA) Under the Ministry of Religious Affairs by Subdistrict, (2018/2019)

Kecamatan Subdistrict	Peserta Participants	Lulusan Graduates
(1)	(2)	(3)
Talang Empat ¹	34	34
Semidang Lagan ²
Karang Tinggi ¹	-	-
Taba Penanjung ¹	20	20
Merigi Kelindang	38	38
Pagar Jati	27	27
Merigi Sakti	-	-
Pondok Kelapa	91	91
Pondok Kubang	22	22
Pematang Tiga	-	-
Bang Haji	-	-
Bengkulu Tengah	232	232

Catatan/Note: ¹ Kecamatan induk Kecamatan Semidang Lagan/The parents subdistricts of Semidang Lagan Subdistrict

² Data masih tergabung dengan kecamatan induk/Data associated with the parent subdistricts

Sumber/Source: Kementerian Agama, Data Semester Genap/Ministry of Religious Affairs, Even Semester Data

4.2 KESEHATAN HEALTH

Tabel 4.2.1 **Jumlah Desa¹/Kelurahan Yang Memiliki Sarana Kesehatan Menurut Kecamatan di Kabupaten Bengkulu Tengah, 2014–2019**
Number of Villages¹/Kelurahan Having Health Facilities by Subdistrict in Bengkulu Tengah Regency, 2014–2019

Kecamatan Subdistrict	Rumah Sakit Hospital		
	2014	2018	2019
(1)	(2)	(3)	(4)
Talang Empat ²	-	-	-
Semidang Lagan ³	-	-	-
Karang Tinggi ²	-	1	1
Taba Penanjung ²	1	-	-
Merigi Kelindang	-	-	-
Pagar Jati	-	-	-
Merigi Sakti	-	-	-
Pondok Kelapa	-	-	-
Pondok Kubang	-	-	-
Pematang Tiga	-	-	-
Bang Haji	-	-	-
Bengkulu Tengah	1	1	1

Lanjutan Tabel/*Continued Table 4.2.1*

Kecamatan <i>Subdistrict</i>	Rumah Sakit Bersalin <i>Maternity Hospital</i>		
	2014	2018	2019
(1)	(5)	(6)	(7)
Talang Empat ²	-	-	-
Semidang Lagan ³	-	-	-
Karang Tinggi ²	-	-	-
Taba Penanjung ²	-	-	-
Merigi Kelindang	-	-	-
Pagar Jati	-	-	-
Merigi Sakti	-	-	-
Pondok Kelapa	-	-	-
Pondok Kubang	-	-	-
Pematang Tiga	-	-	-
Bang Haji	-	-	-
Bengkulu Tengah	-	-	-

Lanjutan Tabel/*Continued Table 4.2.1*

Kecamatan <i>Subdistrict</i>	Poliklinik <i>Polyclinic</i>		
	2014	2018	2019
(1)	(8)	(9)	(10)
Talang Empat ²	1	1	1
Semidang Lagan ³	...	-	-
Karang Tinggi ²	2	-	-
Taba Penanjung ²	-	-	-
Merigi Kelindang	-	-	-
Pagar Jati	-	-	-
Merigi Sakti	-	-	-
Pondok Kelapa	1	1	1
Pondok Kubang	-	-	1
Pematang Tiga	-	-	-
Bang Haji	-	-	-
Bengkulu Tengah	4	2	3

Lanjutan Tabel/*Continued Table 4.2.1*

Kecamatan Subdistrict	Puskesmas Public Health Center		
	2014	2018	2019
(1)	(11)	(12)	(13)
Talang Empat ²	2	1	1
Semidang Lagan ³	...	2	2
Karang Tinggi ²	3	2	2
Taba Penanjung ²	2	2	2
Merigi Kelindang	2	2	2
Pagar Jati	2	2	2
Merigi Sakti	1	1	1
Pondok Kelapa	3	3	3
Pondok Kubang	2	2	2
Pematang Tiga	2	2	2
Bang Haji	2	1	1
Bengkulu Tengah	21	20	20

Lanjutan Tabel/*Continued Table* 4.2.1

Kecamatan <i>Subdistrict</i>	Puskesmas Pembantu <i>Subsidiary of Public Health Center</i>		
	2014	2018	2019
(1)	(14)	(15)	(16)
Talang Empat ²	3	2	2
Semidang Lagan ³	...	1	1
Karang Tinggi ²	4	5	5
Taba Penanjung ²	2	2	2
Merigi Kelindang	1	2	1
Pagar Jati	3	3	4
Merigi Sakti	4	4	7
Pondok Kelapa	6	7	6
Pondok Kubang	3	2	2
Pematang Tiga	1	1	1
Bang Haji	-	1	1
Bengkulu Tengah	27	30	32

Lanjutan Tabel/Continued Table 4.2.1

Kecamatan Subdistrict	Apotek Pharmacy		
	2014	2018	2019
(1)	(17)	(18)	(19)
Talang Empat ²	1	1	1
Semidang Lagan ³	...	-	-
Karang Tinggi ²	1	2	2
Taba Penanjung ²	1	1	1
Merigi Kelindang	-	-	-
Pagar Jati	-	-	1
Merigi Sakti	-	-	-
Pondok Kelapa	2	2	2
Pondok Kubang	-	-	-
Pematang Tiga	-	-	-
Bang Haji	-	-	-
Bengkulu Tengah	5	6	7

Catatan/Note: ¹ Desa pada tabel ini termasuk Unit Permukiman Transmigrasi (UPT) yang masih dibina oleh kementerian terkait dan nagari di Kabupaten/Kota Sumatera Barat/Villages in this table include Transmigration Settlement Unit which is still fostered by the relevant ministries and the nagari in the Province of Sumatera Barat

² Kecamatan induk Kecamatan Semidang Lagan/The parents subdistricts of Semidang Lagan Subdistrict

³ Data masih tergabung dengan kecamatan induk/Data associated with the parent subdistricts

Sumber/Source: BPS, Pendataan Potensi Desa (Podes)/BPS-Statistics Indonesia, Village Potential Data Collecting

Tabel
Table 4.2.2**Jumlah Tenaga Kesehatan Menurut Kecamatan di
Kabupaten Bengkulu Tengah, 2019**
**Number of Medical Personnel by Subdistrict in Bengkulu
Tengah Regency, 2019**

Kecamatan Subdistrict	Dokter Doctor	Perawat Nurse	Bidan Midwife	Farmasi Pharma- ceutical	Ahli Gizi Nutritionist
(1)	(2)	(3)	(4)	(5)	(6)
Talang Empat	2	6	27	2	2
Semidang Lagan	6	16	28	2	3
Karang Tinggi	4	10	24	2	-
Taba Penanjung	4	16	22	2	-
Merigi Kelindang	3	7	18	2	2
Pagar Jati	7	8	22	1	2
Merigi Sakti	3	5	18	1	1
Pondok Kelapa	9	32	65	3	4
Pondok Kubang	6	21	35	3	2
Pematang Tiga	2	16	17	2	2
Bang Haji	2	11	18	1	1
Bengkulu Tengah	48	148	294	21	19

Sumber/Source: Kementerian Kesehatan, <http://sisdmk.bppsdmk.kemkes.go.id/Ministry of Health>, <http://sisdmk.bppsdmk.kemkes.go.id>

Tabel 4.2.3 **Persentase Penduduk yang Mempunyai Keluhan Kesehatan Selama Sebulan Terakhir Menurut Kecamatan di Kabupaten Bengkulu Tengah, 2014–2019**
Percentage of People Who Had Health Complaint During a Month Prior to The Survey by Subdistrict in Bengkulu Tengah Regency, 2014–2019

Kecamatan Subdistrict	2014)	2015	2016	2017	2018	2019
(1)	(2)	(3)	(4)	(5)	(6)	(7)
Talang Empat
Semidang Lagan
Karang Tinggi
Taba Penanjung
Merigi Kelindang
Pagar Jati
Merigi Sakti
Pondok Kelapa
Pondok Kubang
Pematang Tiga
Bang Haji
Bengkulu Tengah	...	28,84	29,00	25,98	37,84	41,00

Sumber/Source: BPS, Survei Sosial Ekonomi Nasional (Susenas)/BPS-Statistics Indonesia, National Socio Economic Survey

Tabel
Table 4.2.4

Jumlah Rumah Sakit Umum, Rumah Sakit Khusus, Rumah Sakit/Rumah Bersalin, Puskesmas, Klinik/Balai Kesehatan, Posyandu, dan Polindes Menurut Kecamatan di Kabupaten Bengkulu Tengah, 2018 dan 2019
Number of General Hospital, Special Hospital, Maternity Hospital and Public Health Center, Medical Clinic, Integrated Service Post, Village maternity Cottage by Subdistrict in Bengkulu Tengah Regency, 2018 and 2019

Kecamatan Subdistrict	Rumah Sakit Umum General Hospital		Rumah Sakit Khusus Special Hospital	
	2018	2019	2018	2019
(1)	(2)	(3)	(4)	(5)
Talang Empat	-	-	-	-
Semidang Lagan	-	-	-	-
Karang Tinggi	1	1	-	-
Taba Penanjung	-	-	-	-
Merigi Kelindang	-	-	-	-
Pagar Jati	-	-	-	-
Merigi Sakti	-	-	-	-
Pondok Kelapa	-	-	-	-
Pondok Kubang	-	-	-	-
Pematang Tiga	-	-	-	-
Bang Haji	-	-	-	-
Bengkulu Tengah	1	1	-	-

Lanjutan Tabel/*Continued Table 4.2.4*

Kecamatan Subdistrict	Rumah Sakit Bersalin/ Rumah Bersalin Maternity Hospital		Puskesmas Public Health Center	
	2018	2019	2018	2019
(1)	(6)	(7)	(8)	(9)
Talang Empat	-	-	1	1
Semidang Lagan	-	-	2	2
Karang Tinggi	-	-	2	2
Taba Penanjung	-	-	2	2
Merigi Kelindang	-	-	2	2
Pagar Jati	-	-	2	2
Merigi Sakti	-	-	1	1
Pondok Kelapa	-	-	3	3
Pondok Kubang	-	-	2	2
Pematang Tiga	-	-	2	2
Bang Haji	-	-	1	1
Bengkulu Tengah	-	-	20	20

Lanjutan Tabel/*Continued Table* 4.2.4

Kecamatan Subdistrict	Klinik/Balai Kesehatan Medical Clinic		Posyandu Integrated Service Post		Polindes Village Maternity Cottage	
	2018	2019	2018	2019	2018	2019
(1)	(10)	(11)	(12)	(13)	(14)	(15)
Talang Empat	1	1	8	8	-	-
Semidang Lagan	-	-	16	16	-	-
Karang Tinggi	-	-	12	12	4	-
Taba Penanjung	-	-	13	13	-	-
Merigi Kelindang	-	-	14	14	5	-
Pagar Jati	-	-	18	18	-	-
Merigi Sakti	-	-	10	10	-	-
Pondok Kelapa	1	1	37	37	4	-
Pondok Kubang	-	-	13	13	3	-
Pematang Tiga	-	-	14	14	-	-
Bang Haji	-	-	11	11	5	-
Bengkulu Tengah	2	2	166	166	21	-

Sumber/*Source*: Kementerian Kesehatan, Profil Kesehatan Indonesia/*Ministry of Health, Health Profile of Indonesia*

Tabel
Table 4.2.5

Jumlah Bayi Lahir, Bayi Berat Badan Lahir Rendah (BBLR), BBLR Dirujuk, dan Bergizi Kurang di Kabupaten Bengkulu Tengah, 2019
Number of Births, Babies with Low Birth Weights (LBW), Treated LBW, and Malnutrition Cases in Bengkulu Tengah Regency, 2019

Kecamatan Subdistrict	Bayi Lahir Births	BBLR/LBW		Gizi Kurang Malnutrition
		Jumlah Total	Dirujuk Treated	
(1)	(2)	(3)	(4)	(5)
Talang Empat	156	4	2	5
Semidang Lagan	115	9	2	-
Karang Tinggi	225	16	5	28
Taba Penanjung	235	4	-	17
Merigi Kelindang	109	5	2	39
Pagar Jati	134	2	1	43
Merigi Sakti	73	-	-	18
Pondok Kelapa	521	26	8	53
Pondok Kubang	177	3	-	72
Pematang Tiga	130	2	-	16
Bang Haji	84	10	8	21
Bengkulu Tengah	1 959	81	28	291

Sumber/Source: Dinas Kesehatan Kabupaten Bengkulu Tengah/Regional Office of Health of Bengkulu Tengah Regency

Tabel
Table 4.2.6

Jumlah Ibu Hamil, Melakukan Kunjungan K1, Melakukan Kunjungan k4, Kurang Energi Kronis (KEK), dan Mendapat Tablet Zat Besi (Fe) di Kabupaten Bengkulu Tengah, 2013–2019

Number of Pregnant Women, Those with One Visit and Four Visits of Antenatal Care, Chronic Energy Deficiency (CED), and Receiving Iron Supplement in Bengkulu Tengah Regency, 2013–2019

Tahun Year	Jumlah Ibu Hamil Pregnant Women	Melakukan Kunjungan K1 One Visit	Melakukan Kunjungan K4 Four Visits	Kurang Energi Kronis (KEK) Chronic Energy Deficiency (CED)	Mendapat Zat Besi (Fe) Receiving Iron Supplement
(1)	(2)	(3)	(4)	(5)	(6)
2013	2 162	2 150	1 996	-	1 996
2014	2 269	2 284	2 202	-	2 208
2015	2 494	2 402	2 256	-	2 256
2016	2 491	2 466	2 117	210	1 971
2017	2 485	2 423	2 115	14	2 073
2018	2 479	2 357	2 057	-	2 056
2019	2 467	2 395	1 980	272	1 966

Sumber/Source: Dinas Kesehatan Kabupaten Bengkulu Tengah/Regional Office of Health of Bengkulu Tengah Regency

Tabel
Table 4.2.7**Jumlah Kasus Penyakit Menurut Kecamatan dan Jenis Penyakit di Kabupaten Bengkulu Tengah, 2019**
Number of Disease Cases by Subdistrict and Type of Disease in Bengkulu Tengah Regency, 2019

Kecamatan Subdistrict	Malaria (Suspek) Malaria (Suspect)	TB Paru Tuberculosis	Pneumonia ¹ Pneumonia ¹	Kusta Leprosy
(1)	(2)	(3)	(4)	(5)
Talang Empat	95	6	1	-
Semidang Lagan	62	8	2	-
Karang Tinggi	29	24	1	-
Taba Penanjung	-	10	-	-
Merigi Kelindang	43	8	-	-
Pagar Jati	9	10	1	-
Merigi Sakti	137	8	-	-
Pondok Kelapa	227	42	43	-
Pondok Kubang	46	7	-	-
Pematang Tiga	91	11	-	-
Bang Haji	165	15	-	-
Bengkulu Tengah	904	149	48	-

Lanjutan Tabel/*Continued Table* 4.2.7

Kecamatan <i>Subdistrict</i>	Tetanus <i>Neonatorum</i>	Campak <i>Measles</i>	Diare ² <i>Diarrhea</i> ²	DBD <i>Dengue Hemor- rhagic Fever</i>
(1)	(6)	(7)	(8)	(9)
Talang Empat	-	-	240	-
Semidang Lagan	-	-	282	10
Karang Tinggi	-	-	109	5
Taba Penanjung	-	-	109	11
Merigi Kelindang	-	-	107	4
Pagar Jati	-	-	26	7
Merigi Sakti	-	-	67	4
Pondok Kelapa	-	-	660	34
Pondok Kubang	-	-	215	8
Pematang Tiga	-	-	179	1
Bang Haji	-	-	72	3
Bengkulu Tengah	-	-	1 866	87

Lanjutan Tabel/Continued Table 4.2.7

Kecamatan Subdistrict	AIDS		IMS STD
	Kasus Baru ³ New Cases ³	Kasus Kumulatif Cumulative Cases	
(1)	(10)	(11)	(12)
Talang Empat	-	-	-
Semidang Lagan	-	-	-
Karang Tinggi	-	-	-
Taba Penanjung	-	-	-
Merigi Kelindang	-	-	-
Pagar Jati	-	-	-
Merigi Sakti	-	-	-
Pondok Kelapa	1	1	-
Pondok Kubang	-	-	-
Pematang Tiga	-	-	-
Bang Haji	-	-	-
Bengkulu Tengah	1	1	-

Catatan/Note: ¹ Pneumonia pada balita/Pneumonia in children under five years old

² Jumlah kejadian luar biasa/Number of extraordinary event

³ Sampai dengan Januari 2018/Up to January 2017

Data kasus AIDS pada publikasi tahun bersangkutan dapat berbeda dengan publikasi tahun sebelumnya dikarenakan terdapat penambahan kasus yang belum melaporkan/The case data of AIDS in the newest publication may be different from the previous years publication due to the addition of unreported cases

Sumber/Source: Kementerian Kesehatan, Profil Kesehatan Indonesia/Ministry of Health, Health Profile of Indonesia

Tabel
Table 4.2.8**Jumlah Klinik Keluarga Berencana (KKB) dan Pos Pelayanan Keluarga Berencana Desa (PPKBD) Menurut Kecamatan di Kabupaten Bengkulu Tengah, 2019**
Number of Family Planning Clinics and Village Family Planning Service Units by Subdistrict in Bengkulu Tengah Regency, 2019

Kecamatan Subdistrict	Klinik Keluarga Berencana (KKB) Family Planning Clinics	Pos Pelayanan Keluarga Berencana Desa (PPKBD) Village Family Planning Service Units
(1)	(2)	(3)
Talang Empat	2	10
Semidang Lagan	2	11
Karang Tinggi	3	13
Taba Penanjung	3	13
Merigi Kelindang	2	13
Pagar Jati	2	14
Merigi Sakti	1	15
Pondok Kelapa	3	17
Pondok Kubang	2	12
Pematang Tiga	2	13
Bang Haji	1	13
Bengkulu Tengah	23	144

Sumber/Source: Dinas Pemberdayaan Perempuan, Perlindungan Anak, Pengendalian Penduduk dan Keluarga Berencana (BP3AP2KB) Kabupaten Bengkulu Tengah/Regional Office of Women's Empowerment, Children's Services, Population Control and Family Planning of Bengkulu Tengah Regency

Tabel 4.2.9 **Jumlah Pasangan Usia Subur (PUS) Peserta KB Baru dan Peserta KB Aktif Menurut Kecamatan di Kabupaten Bengkulu Tengah, 2019**
Number of Eligible Couples and Family Planning Participants by Subdistrict in Bengkulu Tengah Regency, 2019

Kecamatan Subdistrict	Jumlah PUS Eligible Couples	Peserta KB Baru Family Planning Participants (New)			
		IUD	MOW	MOP	Kondom Condom
(1)	(2)	(3)	(4)	(5)	(6)
Talang Empat	2 799	15	1	-	10
Semidang Lagan	1 606	3	-	-	-
Karang Tinggi	2 990	27	9	-	-
Taba Penanjung	2 994	-	-	-	5
Merigi Kelindang	2 037	15	1	-	7
Pagar Jati	1 859	5	-	-	13
Merigi Sakti	1 730	3	-	-	15
Pondok Kelapa	6 606	27	5	3	7
Pondok Kubang	2 276	11	13	-	-
Pematang Tiga	1 730	1	-	-	1
Bang Haji	1 711	21	2	-	3
Bengkulu Tengah	28 329	128	31	3	149

Lanjutan Tabel/*Continued Table* 4.2.9

Kecamatan <i>Subdistrict</i>	Peserta KB Baru <i>Family Planning Participants (New)</i>			Jumlah <i>Total</i>
	Implan <i>Implants</i>	Suntikan <i>Injection</i>	Pil <i>Pill</i>	
(1)	(7)	(8)	(9)	(10)
Talang Empat	45	205	13	289
Semidang Lagan	27	119	11	160
Karang Tinggi	35	87	-	158
Taba Penanjung	17	35	-	52
Merigi Kelindang	117	227	103	463
Pagar Jati	49	119	13	186
Merigi Sakti	98	56	531	688
Pondok Kelapa	63	173	37	315
Pondok Kubang	59	57	-	140
Pematang Tiga	5	51	11	69
Bang Haji	65	37	21	146
Bengkulu Tengah	580	1 166	739	2 666

Lanjutan Tabel/*Continued Table 4.2.9*

Kecamatan <i>Subdistrict</i>	Peserta KB Aktif <i>Family Planning Participants (Active)</i>			Kondom <i>Condom</i>
	IUD	MOW	MOP	
(1)	(7)	(8)	(9)	(10)
Talang Empat	106	15	7	88
Semidang Lagan	37	1	-	15
Karang Tinggi	613	73	2	28
Taba Penanjung	29	65	3	6
Merigi Kelindang	22	33	5	92
Pagar Jati	43	19	1	68
Merigi Sakti	25	6	-	24
Pondok Kelapa	453	205	15	259
Pondok Kubang	104	92	4	40
Pematang Tiga	35	3	5	367
Bang Haji	35	4	4	28
Bengkulu Tengah	1 502	516	46	1 015

Lanjutan Tabel/*Continued Table* 4.2.9

Kecamatan <i>Subdistrict</i>	Peserta KB Aktif <i>Family Planning Participants (Active)</i>			Jumlah <i>Total</i>
	Implan <i>Implants</i>	Suntikan <i>Injection</i>	Pil <i>Pill</i>	
(1)	(7)	(8)	(9)	(10)
Talang Empat	350	1 254	383	2 203
Semidang Lagan	268	167	53	541
Karang Tinggi	597	1 145	361	2 819
Taba Penanjung	534	987	247	1 871
Merigi Kelindang	531	698	389	1 770
Pagar Jati	296	673	438	1 538
Merigi Sakti	303	381	579	1 318
Pondok Kelapa	1 717	1 949	20	4 613
Pondok Kubang	620	989	243	2 092
Pematang Tiga	273	156	197	1 036
Bang Haji	647	539	142	1 399
Bengkulu Tengah	6 136	8 938	3 052	21 200

Sumber/*Source*: Dinas Pemberdayaan Perempuan, Perlindungan Anak, Pengendalian Penduduk dan Keluarga Berencana (BP3AP2KB) Kabupaten Bengkulu Tengah/*Regional Office of Women's Empowerment, Children's Services, Population Control and Family Planning of Bengkulu Tengah Regency*

Tabel 4.2.10 **Jumlah Sasaran dan Realisasi Akseptor KB Baru dan Akseptor KB Aktif di Kabupaten Bengkulu Tengah, 2010–2019**
Number of Target and Realization of New and Active Acceptors in Bengkulu Tengah Regency, 2010–2019

Tahun Year	Akseptor KB Baru New Acceptors		Akseptor KB Aktif Active Acceptors	
	Jumlah Sasaran Number of Target	Realisasi Realization	Jumlah Sasaran Number of Target	Realisasi Realization
(1)	(2)	(3)	(4)	(5)
2010	6 206	5 112	12 629	17 386
2011	7 551	6 269	12 887	19 001
2012	6 736	6 811	13 462	19 310
2013	6 723	5 325	22 500	20 507
2014	7 135	3 980	22 297	20 241
2015	2 976	3 368	21 679	19 542
2016	3 178	2 658	13 557	16 169
2017	3 589	1 997	14 659	18 882
2018	2 720	2 521	17 204	20 467
2019	2 500	2 666	18 600	21 200

Sumber/Source: Dinas Pemberdayaan Perempuan, Perlindungan Anak, Pengendalian Penduduk dan Keluarga Berencana (BP3AP2KB) Kabupaten Bengkulu Tengah/Regional Office of Women's Empowerment, Children's Services, Population Control and Family Planning of Bengkulu Tengah Regency

4.3 AGAMA DAN SOSIAL LAINNYA RELIGION AND OTHER SOCIAL AFFAIRS

Tabel 4.3.1 Jumlah Penduduk Menurut Kecamatan dan Agama yang Dianut di Kabupaten Bengkulu Tengah, 2019
Population by Subdistrict and Religion in Bengkulu Tengah Regency, 2019

Kecamatan Subdistrict	Islam	Protestan Protestant	Katolik Catholic	Hindu	Budha Buddha	Lainnya Others
(1)	(2)	(3)	(4)	(5)	(6)	(7)
Talang Empat ¹	13 721	28	91	-	9	-
Semidang Lagan ²
Karang Tinggi ¹	13 646	41	11	4	-	-
Taba Penanjung ¹	12 094	15	72	-	-	-
Merigi Kelindang	8 568	-	4	-	-	-
Pagar Jati	7 483	4	4	-	-	-
Merigi Sakti	6 355	60	-	-	-	-
Pondok Kelapa	28 752	423	134	228	7	-
Pondok Kubang	8 670	140	21	-	-	-
Pematang Tiga	7 156	-	-	-	-	-
Bang Haji	6 953	-	-	-	-	-
Bengkulu Tengah	113 399	711	337	232	16	-

Catatan/Note: ¹ Kecamatan induk Kecamatan Semidang Lagan/The parents subdistricts of Semidang Lagan Subdistrict

² Data masih tergabung dengan kecamatan induk/Data associated with the parent subdistricts

Sumber/Source: Kantor Kementerian Agama Kabupaten Bengkulu Tengah/Ministry of Religion of Bengkulu Tengah Regency

Tabel 4.3.2 Jumlah Tempat Peribadatan Menurut Kecamatan di Kabupaten Bengkulu Tengah, 2019
Number of Places of Worship by Subdistrict and Religion in Bengkulu Tengah Regency, 2019

Kecamatan Subdistrict	Masjid Mosque	Mushola Pray Room	Gereja Protestan Protestant Church	Gereja Katholik Catholic Church	Pura Temple	Vihara Vihara
(1)	(2)	(3)	(4)	(5)	(6)	(7)
Talang Empat ¹	29	13	-	1	-	-
Semidang Lagan ²
Karang Tinggi ¹	22	4	-	1	-	-
Taba Penanjung ¹	18	5	-	1	-	-
Merigi Kelindang	13	3	-	-	-	-
Pagar Jati	16	1	-	1	-	-
Merigi Sakti	16	7	-	-	-	-
Pondok Kelapa	59	36	-	3	1	-
Pondok Kubang	22	9	-	3	-	-
Pematang Tiga	15	-	-	-	-	-
Bang Haji	13	4	-	-	-	-
Bengkulu Tengah	163	82	-	10	1	-

Catatan/Note: ¹ Kecamatan induk Kecamatan Semidang Lagan/The parents subdistricts of Semidang Lagan Subdistrict

² Data masih tergabung dengan kecamatan induk/Data associated with the parent subdistricts

Sumber/Source: Kantor Kementerian Agama Kabupaten Bengkulu Tengah/Ministry of Religion of Bengkulu Tengah Regency

Tabel
Table 4.3.3

**Jumlah Desa¹/Kelurahan yang Mengalami Bencana Alam²
Menurut Kecamatan di Kabupaten Bengkulu Tengah,
2011–2018**
*Number of Villages¹/Kelurahan that Had Natural Disaster²
by Subdistrict in Bengkulu Tengah Regency, 2011–2018*

Kecamatan Subdistrict	Banjir/Flood		
	2011	2014	2018
(1)	(2)	(3)	(4)
Talang Empat ³	-	1	4
Semidang Lagan ⁴
Karang Tinggi ³	2	3	3
Taba Penanjung ³	3	6	3
Merigi Kelindang	1	2	-
Pagar Jati	1	-	-
Merigi Sakti	-	2	-
Pondok Kelapa	7	3	5
Pondok Kubang	-	4	-
Pematang Tiga	1	3	-
Bang Haji	2	3	1
Bengkulu Tengah	17	27	16

Lanjutan Tabel/*Continued Table 4.3.3*

Kecamatan Subdistrict	Gempa Bumi/ <i>Earthquake</i>		
	2011	2014	2018
(1)	(5)	(6)	(7)
Talang Empat ³	-	-	-
Semidang Lagan ⁴
Karang Tinggi ³	-	-	2
Taba Penanjung ³	-	1	2
Merigi Kelindang	9	2	2
Pagar Jati	-	-	11
Merigi Sakti	-	-	13
Pondok Kelapa	-	-	9
Pondok Kubang	-	-	7
Pematang Tiga	-	-	-
Bang Haji	-	-	6
Bengkulu Tengah	9	3	57

Lanjutan Tabel/*Continued Table* 4.3.3

Kecamatan <i>Subdistrict</i>	Tanah Longsor/ <i>Landslide</i>		
	2011	2014	2018
(1)	(8)	(9)	(10)
Talang Empat ³	-	-	-
Semidang Lagan ⁴
Karang Tinggi ³	2	1	-
Taba Penanjung ³	2	4	5
Merigi Kelindang	3	2	2
Pagar Jati	2	2	-
Merigi Sakti	2	6	-
Pondok Kelapa	1	-	-
Pondok Kubang	-	2	-
Pematang Tiga	1	3	-
Bang Haji	5	6	2
Bengkulu Tengah	18	26	9

Catatan/*Note*: ¹ Desa pada tabel ini termasuk Unit Permukiman Transmigrasi (UPT) yang masih dibina oleh kementerian terkait dan nagari di Kabupaten/Kota Sumatera Barat/*Villages in this table are included in Transmigration Settlement Unit which is still fostered by the relevant ministries and the nagari in the Province of Sumatera Barat*

² Terjadi dalam tiga tahun terakhir sampai dengan saat pencacahan/*Occured during the last three years by the time of enumeration*

³ Kecamatan induk Kecamatan Semidang Lagan/*The parents subdistricts of Semidang Lagan Subdistrict*

⁴ Data masih tergabung dengan kecamatan induk/*Data associated with the parent subdistricts*

Sumber/*Source*: BPS, Pendataan Potensi Desa (Podes)/*BPS-Statistics Indonesia, Village Potential Data Collecting*

Tabel 4.3.4 **Jumlah Pernikahan yang Tercatat Menuru Kecamatan di Kabupaten Bengkulu Tengah (Lokasi KUA), 2019**
Table **Number of Recorded Marriages by Subdistrict in Bengkulu Tengah Regency (KUA Location), 2019**

Kecamatan Subdistrict	Jumlah Pernikahan Number of Marriages
(1)	(2)
Talang Empat ¹	88
Semidang Lagan ²	...
Karang Tinggi ¹	95
Taba Penanjung ¹	102
Merigi Kelindang	49
Pagar Jati	55
Merigi Sakti	44
Pondok Kelapa	210
Pondok Kubang	78
Pematang Tiga	54
Bang Haji	42
Bengkulu Tengah	817

Catatan/Note: ¹ Kecamatan induk Kecamatan Semidang Lagan/The parents subdistricts of Semidang Lagan Subdistrict

² Data masih tergabung dengan kecamatan induk/Data associated with the parent subdistricts

Sumber/Source: Kantor Kementerian Agama Kabupaten Bengkulu Tengah/Ministry of Religion of Bengkulu Tengah Regency

Tabel
Table 4.3.5**Banyaknya Hewan Qurban Menurut Kecamatan dan Jenis Hewan di Kabupaten Bengkulu Tengah, 2019**
Number of Qurban Animals by Subdistrict and Type of Qurban Animals in Bengkulu Tengah Regency, 2019

Kecamatan Subdistrict	Sapi Cow	Kerbau Buffalo	Kambing Goat	Domba Sheep
(1)	(2)	(3)	(4)	(5)
Talang Empat ¹	32	3	44	-
Semidang Lagan ²
Karang Tinggi ¹	50	-	75	-
Taba Penanjung ¹	16	2	30	-
Merigi Kelindang	13	-	109	-
Pagar Jati	6	-	41	-
Merigi Sakti	6	-	5	-
Pondok Kelapa	54	1	55	-
Pondok Kubang	18	-	4	-
Pematang Tiga	16	-	30	-
Bang Haji	3	-	50	-
Bengkulu Tengah	214	6	443	-

Catatan/Note: ¹ Kecamatan induk Kecamatan Semidang Lagan/The parents subdistricts of Semidang Lagan Subdistrict

² Data masih tergabung dengan kecamatan induk/Data associated with the parent subdistricts

Sumber/Source: Kantor Kementerian Agama Kabupaten Bengkulu Tengah/Ministry of Religion of Bengkulu Tengah Regency

Tabel
Table 4.3.6**Jumlah Jemaah Haji yang Berangkat dan Meninggal Dunia Menurut Jenis Kelamin di Kabupaten Bengkulu Tengah, 2019**
Number of Pilgrims who Depart and Pass Away by Sex in Bengkulu Tengah Regency, 2019

Kecamatan Subdistrict	Berangkat/Leave			Meninggal/Pass Away		
	Laki-laki Male	Perem- puan Female	Jumlah Total	Laki-laki Male	Perem- puan Female	Jumlah Total
(1)	(2)	(3)	(4)	(5)	(6)	(7)
Talang Empat ¹	10	22	32	-	-	-
Semidang Lagan ²
Karang Tinggi ¹	2	4	6	-	-	-
Taba Penanjung ¹	6	7	13	-	-	-
Merigi Kelindang	1	1	2	-	-	-
Pagar Jati	3	3	6	-	-	-
Merigi Sakti	-	-	-	-	-	-
Pondok Kelapa	10	19	29	-	-	-
Pondok Kubang	-	1	1	-	-	-
Pematang Tiga	6	6	12	-	-	-
Bang Haji	1	1	2	-	-	-
Bengkulu Tengah	39	64	103	-	-	-

Catatan/Note: ¹ Kecamatan induk Kecamatan Semidang Lagan/The parents subdistricts of Semidang Lagan Subdistrict

² Data masih tergabung dengan kecamatan induk/Data associated with the parent subdistricts

Sumber/Source: Kantor Kementerian Agama Kabupaten Bengkulu Tengah/Ministry of Religion of Bengkulu Tengah Regency

Tabel
Table 4.3.7

**Jumlah Penyandang Masalah Kesejahteraan Sosial di
Kabupaten Bengkulu Tengah, 2019**
**Number of People with Social Problems in Bengkulu Tengah
Regency, 2019**

Jenis Masalah <i>Type of Problems</i>	Jumlah (orang) <i>Total (people)</i>
(1)	(2)
Lanjut Usia <i>Elderly</i>	3 919
Anak Cacat <i>Children of Disabilities</i>	237
Penyandang Cacat <i>Physically Challenged</i>	684
Ex. Narapidana <i>Ex. Prisoners</i>	97
Wanita Rawan Sosial Ekonomi <i>Prostitutes</i>	-
Korban Tindak Kekerasan <i>Victims of Violence</i>	26
Anak Nakal <i>Street Children</i>	290
Jumlah/Total	5 253
Keluarga Miskin (Kepala Keluarga) Poor Families (Families)	12 405

Sumber/Source: Dinas Sosial Kabupaten Bengkulu Tengah/Regional Office of Social Affairs of Bengkulu Tengah Regency

4.4 KEMISKINAN POVERTY

Tabel 4.4.1 **Garis Kemiskinan, Jumlah, dan Persentase Penduduk Miskin di Kabupaten Bengkulu Tengah, 2010–2019**
Poverty Line, Number, and Percentage of Poor People in Bengkulu Tengah Regency, 2010–2019

Tahun Year	Garis Kemiskinan (rupiah/kapita/bulan) Poverty Line (rupiah/capita/month)	Jumlah Penduduk Miskin (ribu) Number of Poor People (thousand)	Persentase Penduduk Miskin Percentage of Poor People
(1)	(2)	(3)	(4)
2010	246 771	6,30	6,42
2011	255 424	6,50	6,49
2012	270 661	6,70	6,52
2013	286 493	7,60	7,24
2014	297 163	8,75	8,22
2015	308 010	8,93	8,33
2016	342 162	9,50	8,71
2017	366 034	9,32	8,41
2018	389 821	9,24	8,20
2019	406 137	10,06	8,80

Sumber/Source: BPS, Survei Sosial Ekonomi Nasional (Susenas)/BPS-Statistics Indonesia, National Socio Economic Survey

Tabel
Table 4.4.2

Indeks Kedalaman Kemiskinan dan Indeks Keparahan Kemiskinan di Kabupaten Bengkulu Tengah, 2012–2019
Poverty Gap Index and Poverty Severity Index in Bengkulu Tengah Regency, 2012–2019

Tahun Year	Indeks Kedalaman Kemiskinan Poverty Gap Index	Indeks Keparahan Kemiskinan Poverty Severity Index
(1)	(2)	(3)
2010	0,70	0,13
2011	0,67	0,16
2012	0,64	0,14
2013	0,74	0,14
2014	1,23	0,25
2015	1,25	0,27
2016	0,75	0,09
2017	1,42	0,34
2018	1,41	0,39
2019	1,29	0,24

Sumber/Source: BPS, Survei Sosial Ekonomi Nasional Maret/BPS-Statistics Indonesia, March National Socioeconomic Survey

4.5 KRIMINALITAS CRIME

Tabel 4.5.1 **Jumlah Tindak Pidana Menurut Kepolisian Sektor di Kabupaten Bengkulu Tengah, 2016– 2019**
Number of Reported Criminal Cases by District Police Office in Bengkulu Tengah Regency, 2016–2019

Kepolisian Resort District Police Office	2016	2017	2018	2019
(1)	(2)	(3)	(4)	(5)
Talang Empat	26	24	14	7
Karang Tinggi	27	22	15	17
Taba Penanjung	-	22	9	6
Pagar Jati	9	4	7	3
Pondok Kelapa	68	59	18	18

Sumber/Source: Polisi Resor Kabupaten Bengkulu Tengah/*The Resor Police Office of Bengkulu Tengah Regency*

Tabel
Table 4.5.2**Persentase Penyelesaian Tindak Pidana Menurut
Kepolisian Sektor di Kabupaten Bengkulu Tengah, 2016–
2019**
*Percentage of Crime Clearance Rate by District Police Office
in Bengkulu Tengah Regency, 2016–2019*

Kepolisian Sektor District Police Office	2016	2017	2018	2019
(1)	(2)	(3)	(4)	(5)
Talang Empat	80,00	88,00	93,00	100,00
Karang Tinggi	81,50	72,70	93,00	70,50
Taba Penanjung	-	59,09	67,00	50,00
Pagar Jati	60,00	80,00	100,00	66,60
Pondok Kelapa	45,00	66,10	100,00	61,10

Sumber/Source: Polisi Resor Kabupaten Bengkulu Tengah/*The Resor Police Office of Bengkulu Tengah Regency*



Tahukah Kamu?

Kelapa Sawit merupakan komoditas perkebunan utama di Kabupaten Bengkulu Tengah
Palm Oil is the main plantation commodity in Bengkulu Tengah Regency

Luas Areal Tanaman dan Produksi Kelapa Sawit di Kabupaten Bengkulu Tengah, 2019

Plant Area and Palm Oil Production in Bengkulu Tengah Regency, 2019

Luas Areal (ha)/Area (ha)

9.035

Produksi (ton)/Production (ton)

28.193

PENJELASAN TEKNIS

1. Lahan sawah adalah lahan pertanian yang berpetak-petak dan dibatasi oleh pematang (galangan), saluran untuk menahan/ menyalurkan air, yang biasanya ditanami padi sawah tanpa memandang dari mana diperoleh atau status lahan tersebut. Lahan yang dimaksud termasuk lahan yang terdaftar di Pajak Bumi Bangunan, luran Pembangunan Daerah, lahan bengkok, lahan serobotan, lahan rawa yang ditanami padi dan lahan bekas tanaman tahunan yang telah dijadikan sawah, baik yang ditanami padi, palawija atau tanaman semusim lainnya.
2. Tegal/Kebun adalah lahan pertanian bukan sawah (lahan kering) yang ditanami tanaman semusim atau tahunan dan terpisah dengan halaman sekitar rumah serta penggunaannya tidak berpindah-pindah.
3. Ladang/Huma adalah lahan pertanian bukan sawah (lahan kering) yang biasanya ditanami tanaman semusim dan penggunaannya hanya semusim atau dua musim, kemudian akan ditinggalkan bila sudah tidak subur lagi (berpindah-pindah). Kemungkinan lahan ini beberapa tahun kemudian akan dikerjakan kembali jika sudah subur.

TECHNICAL NOTES

1. *Wetland is agricultural land that separated by small dykes to resist water, where the main crop is usually wetland paddy without considering where it is got from or the status of the land. It includes the land that is registered at land income tax office, regional development contribution, 'bengkok' land, illegal ownership, swamps for rice cultivation, and annual crop land mark that has been used as rice field, which are both planted with paddy, secondary crops or the other seasonal crops.*
2. *Dry field/Garden is an dryland (unirrigated land) which is planted with seasonal or annual crops and separately from the yard around the house without shifting.*
3. *Unirrigated agricultural field/ Shifting cultivation land is dryland (unirrigated land) that usually is cultivated for seasonal crops and utilized only for one or two seasons, then it will be left when it is not fertile (shifting). Maybe, this land will be used again in a few years if it has been fertile.*

4. Lahan yang sementara tidak diusahakan adalah lahan yang biasanya diusahakan tetapi untuk sementara (lebih dari 1 (satu) tahun tetapi kurang dari atau sama dengan 2 (dua) tahun) tidak diusahakan, termasuk lahan sawah yang tidak diusahakan selama lebih dari 2 (dua) tahun.
 5. Data pokok tanaman pangan yang dikumpulkan adalah luas panen dan produktivitas (hasil per hektar). Produksi tanaman pangan merupakan hasil perkalian antara luas panen dengan produktivitas.
 6. Data produksi padi dan palawija yang disajikan adalah dalam kualitas: gabah kering giling (padi), pipilan kering (jagung), biji kering (kedelai dan kacang tanah), dan umbi basah (ubi kayu dan ubi jalar).
 7. Tanaman sayuran dan buah-buahan semusim. Tanaman sayuran semusim adalah tanaman sumber vitamin, garam mineral dan lain-lain yang dikonsumsi dari bagian tanaman yang berupa daun, bunga, buah, dan umbinya, yang berumur kurang dari satu tahun. Tanaman buah-buahan semusim adalah tanaman sumber vitamin, garam mineral, dan lain-lain yang dikonsumsi dari bagian tanaman yang berupa buah, berumur kurang dari satu tahun, tidak
4. *Temporarily unused land is land that is regularly used but temporarily (more than a year but less or equal than two years) is unused, it includes wetland that is not cultivated more than two years.*
 5. *The main food crops data collected consists of harvested area and productivity (yield per hectare). Food crops production is generated by harvested area multiplied by productivity.*
 6. *Production of paddy and secondary crops data are presented in the form of: dry unhusked rice (paddy), dry loose maize (maize), dry shells crops (soybeans and peanuts), and fresh roots (cassava and sweet potatoes).*
 7. *Seasonal vegetable and fruit plants. Seasonal vegetable plants are plants which are the sources of vitamin, mineral salt, etc, consumed from the part of the plant in the form of leaf, flower, fruit, and root with the age of less than one year. Seasonal fruit plants are plants which are the sources of vitamin, mineral salt, etc, consumed from the part of the plant in the form of fruits. These plants are creeps with the age of less than one year.*

berbentuk pohon/rumpun tetapi menjalar dan berbatang lunak.

8. Tanaman buah-buahan dan sayuran tahunan. Tanaman buah-buahan tahunan adalah tanaman sumber vitamin, garam mineral, dan lain-lain yang dikonsumsi dari bagian tanaman yang berupa buah dan merupakan tanaman tahunan. Tanaman sayuran tahunan adalah tanaman sumber vitamin, garam mineral, dan lain-lain yang dikonsumsi dari bagian tanaman yang berupa daun dan atau buah yang berumur lebih dari satu tahun.
 9. Luas panen tanaman hortikultura adalah luas tanaman sayuran, buah-buahan, biofarmaka, dan tanaman hias yang diambil hasilnya/dipanen pada periode pelaporan.
 10. Luas panen untuk tanaman sayuran adalah luas tanaman yang dipanen sekaligus/habis/dibongkar dan luas tanaman yang dipanen berkali-kali (lebih dari satu kali)/belum habis. Tanaman yang dipanen sekaligus/habis/dibongkar adalah tanaman yang sehabis panen langsung dibongkar/dicabut, terdiri dari bawang merah, bawang putih, bawang daun, kentang, kol/kubis, kembang kol, petsai/sawi, wortel, lobak, dan kacang merah.
8. *Annual fruit and vegetable plants. Annual fruit plants are plants which are the sources of vitamin, contained mineral salt, etc, consumed from the part of plant in the form of fruit and more than one year of age. Annual vegetable plants are plants which are the sources of vitamin, contained mineral salt, etc, consumed from the part of the plant in the form of vegetable and more than one year of age.*
 9. *Harvested area of horticulture is area which vegetable, fruit, medicinal and ornamental plant of crop harvested during the period of report.*
 10. *Harvested area of vegetables is area of entirely plant harvested/ demolished and plant harvested several times/undemolished. Entirely plants harvested/ demolished are plants usually harvested once and demolished to be substituted by other plants, consisting of: shallots, garlic, leeks, potato, cabbage, cauli flower, mustard green, carrots, chinese radish, and red kidney beans. Plants harvested several times/ undemolished are plants usually*

Tanaman yang dipanen berkali-kali (lebih dari satu kali)/belum habis adalah tanaman yang pemanenannya lebih dari satu kali dan biasanya dibongkar apabila panen terakhir sudah tidak memadai lagi, terdiri dari: kacang panjang, cabe besar, cabe rawit, jamur, tomat, terung, buncis, ketimun, labu siam, kangkung, bayam, melon, semangka, dan blewah.

harvested more than once and demolished in the case that the last harvest was economically not profitable. They consist of : yard long beans, chili, small chili, mushroom, tomatoes, egg plant, frech beans, cucumber, pumpkin/chajota, swamp cabbage, spinach, melon, watermelon, and blewah.

11. Produksi hortikultura adalah hasil menurut bentuk produk dari setiap tanaman sayuran, buah-buahan, biofarmaka dan tanaman hias yang diambil berdasarkan luas yang dipanen/tanaman yang menghasilkan pada bulan/triwulan laporan.

11. *Horticulture production is the standard production quantity form of vegetable, fruit, medicinal and ornamental plant based on harvested area/the number of production plants reported monthly/quarterly.*

12. Kawasan hutan adalah wilayah tertentu yang berupa hutan, yang ditunjuk dan atau ditetapkan oleh pemerintah untuk dipertahankan keberadaannya sebagai hutan tetap. Hal ini untuk menjamin kepastian hukum mengenai status kawasan hutan, letak batas dan luas suatu wilayah tertentu yang sudah ditunjuk menjadi kawasan hutan tetap.

12. *Forest area is a specific territory of forest ecosystem determined and or decided by the government as a permanent forest. Such decision is important to maintain the size of forest area and to ensure its legitimation and boundary demarcation of permanent forest.*

13. Penunjukan kawasan hutan mencakup pula kawasan perairan yang menjadi bagian dari Kawasan Suaka Alam (KSA) dan Kawasan Pelestarian Alam (KPA).

13. *The designation of forest area in some cases also cover inland water, coastal and marine ecosystem that may become part of Sanctuary Reserve Area (KSA) and Nature Conservation Area (KPA).*

14. Kawasan Suaka Alam (KSA) adalah kawasan dengan ciri khas tertentu, baik di darat maupun di perairan yang mempunyai fungsi pokok sebagai kawasan pengawetan keanekaragaman tumbuhan dan satwa serta ekosistemnya, yang juga berfungsi sebagai wilayah sistem penyangga kehidupan.
15. Kawasan Pelestarian Alam (KPA) adalah kawasan dengan ciri khas tertentu, baik di darat maupun di perairan yang mempunyai fungsi pokok perlindungan sistem penyangga kehidupan, pengawetan keanekaragaman jenis tumbuhan dan satwa, serta pemanfaatan secara lestari sumber daya alam hayati dan ekosistemnya.
16. Berdasarkan Undang-Undang No. 41 Tahun 1999 tentang Kehutanan, kawasan hutan dibagi ke dalam kelompok Hutan Konservasi, Hutan Lindung, dan Hutan Produksi.
17. Hutan Konservasi adalah kawasan hutan dengan ciri khas tertentu, yang mempunyai fungsi pokok pengawetan keanekaragaman tumbuhan dan satwa serta ekosistemnya.
18. Hutan Lindung adalah kawasan hutan yang mempunyai fungsi pokok sebagai perlindungan sistem penyangga kehidupan
14. *A Sanctuary Reserve Area is a specific terrestrial or aquatic area having specific criteria for preserving biodiversity plant and animal as well as ecosystem, which also serve as life support system.*
15. *A Nature Conservation area is a specific terrestrial or aquatic area whose main function is to serve life support system and preserve diversity of plant and animal species, as well as to provide a sustainable utilization of living resources and their ecosystems.*
16. *In accordance to the Act on Forestry No. 41/1999, forest area is categorized as Conservation Forest, Protection Forest and Production Forest.*
17. *Conservation Forest is a forest area having specific characteristic established for the purposes of conservation of animal and plant species as well as their ecosystem.*
18. *Protection Forest is a forest area designated to serve life support system, maintain hydrological system, prevent of flood, erosion*

untuk mengatur tata air, mencegah banjir, mengendalikan erosi, mencegah intrusi air laut, dan memelihara kesuburan tanah.

control, seawater intrusion, and maintain soil fertility.

19. Hutan Produksi adalah kawasan hutan yang mempunyai fungsi pokok memproduksi hasil hutan. Hutan produksi terdiri dari Hutan Produksi Tetap (HP), Hutan Produksi Terbatas (HPT), dan Hutan Produksi yang dapat dikonversi.

19. *Production Forest is a forest area designated mainly to promote sustainable forest production. Production forest is classified as permanent production forest, limited production forest, and convertible production forest.*

20. Hutan Konservasi terdiri dari: Kawasan suaka alam berupa Cagar Alam (CA) dan Suaka Margasatwa (SM); kawasan pelestarian alam berupa Taman Nasional (TN), Taman Hutan Raya (THR), dan Taman Wisata Alam (TWA); Taman Buru (TB). Taman Buru adalah kawasan hutan yang ditetapkan sebagai tempat wisata berburu.

20. *Conservation Forest is divided into: Sanctuary Reserve area consists of Strict Nature Reserve and Wildlife Sanctuary. Nature conservation area consists of National Park (TN), Grand Forest Park (THR), and Nature Recreation Park (TWA); Game Hunting Park (TB). Game Hunting Park is forest area devoted for game hunting recreation.*

21. Pemanfaatan hasil hutan kayu adalah segala bentuk usaha yang memanfaatkan dan mengusahakan hasil hutan kayu dengan tidak merusak lingkungan dan tidak mengurangi fungsi pokok hutan. Kegiatan ini hanya dapat dilaksanakan pada areal hutan yang memiliki potensi untuk dilakukan kegiatan pemanfaatan hasil hutan kayu dan dapat dilaksanakan setelah diperoleh izin usaha.

21. *Commercial utilization of timber as forest product is activities to utilize timber without destructing the environment and undermining the main functions of the forest area. Those activities could only be executed in forest area with high commercial timber value with license.*

22. Izin Usaha Pemanfaatan Hasil

22. *The license to commercially utilize*

Hutan Kayu (IUPHHK) pada hutan alam adalah izin untuk memanfaatkan hutan produksi yang kegiatannya terdiri dari pemanenan atau penebangan, penanaman, pemeliharaan, pengamanan, pengolahan, dan pemasaran hasil hutan kayu. IUPHHK dapat diberikan kepada perorangan, koperasi, badan usaha swasta, dan BUMN/BUMD.

timber in natural forest is license to utilize production forest for which the activities consist of harvesting or felling, planting, tending, protecting, processing, and marketing. The license could be granted to individuals, cooperatives, private companies, stateowned enterprises/local government owned enterprises.

23. Produksi hasil hutan utama yang dihasilkan dari hutan adalah kayu bulat. Produksi kayu bulat ini dihasilkan dari hutan alam melalui kegiatan perusahaan Hak Pengusahaan Hutan (HPH/IUPHHK), kegiatan ijin pemanfaatan kayu (IPK) dalam rangka pembukaan wilayah hutan, pembangunan Hutan Tanaman Industri (HTI), serta kegiatan hutan rakyat.
23. *The main product of commercial forest operation is log. The log is harvested from various sources such as natural forest granted to concessionaires (IUPHHK/HPH), land clearing activities (IPK), industrial forest plantation (HTI) and community forest.*
24. Kayu Gergajian merupakan kayu hasil konversi kayu bulat dengan menggunakan mesin gergaji, mempunyai bentuk yang teratur dengan sisi-sisi sejajar dan sudut-sudutnya siku dengan ketebalan tidak lebih dari 6 cm dan kadar air tidak lebih dari 18 persen. Kayu gergajian yang diolah langsung dari kayu bulat, wajib didukung dengan dokumen yang sah.
24. *Sawn Timber Constitutes a sawmill product derived from logs as raw material. The product is characterized with regular forms having parallel sides at right angle to each other, thickness not more than 6 cm and moisture content not to exceed 18 percent. Sawn timber produced directly from logs must be certified by a legal document.*
25. Kayu lapis adalah panelkayu yang tersusun dari lapisan veneer di bagian luarnya, sedangkan
25. *Plywood is wood panel consisting of layers pressed together in between veneers; the core may*

di bagian intinya (*core*) bisa berupa veneer atau material lain, diikat dengan lem kemudian di-press (ditekan) sedemikian rupa sehingga menjadi panel yang kuat. Termasuk dalam artian ini adalah kayu lapis yang dilapisi lagi dengan material lain.

be veneer or some other material, bound together with glue and pressed tightly together to make a strong panel. Included to this definition is plywood covered with other materials.

26. Data populasi ternak dan pemotongan ternak bersumber dari Dinas Pertanian dan Peternakan Kabupaten Bengkulu Tengah.

26. *Data of domestic livestock population are obtain from Regional Office of Agriculture and Livestock Service of Bengkulu Tengah Regency.*

27. Data statistik perikanan merupakan data sekunder yang bersumber dari Dinas Ketahanan Pangan dan Perikanan Kabupaten Bengkulu Tengah. Statistik perikanan dibedakan atas data Perikanan Tangkap dan Perikanan Budidaya. Perikanan Tangkap diklasifikasikan atas penangkapan ikan di laut dan penangkapan ikan di perairan umum.

27. *Fishery Statistics are secondary data obtained from Regional Office of Food Security and Fisheries of Bengkulu Tengah Regency. Fishery statistics are categorized into capture fisheries and aquaculture. Capture fisheries are further classified into marine capture fisheries and inland open water capture fisheries.*

28. Rumah Tangga Perikanan Tangkap adalah rumah tangga yang melakukan kegiatan penangkapan ikan/binatang air lainnya/tanaman air dengan tujuan sebagian/ seluruh hasilnya untuk dijual.

28. *A capture fishery household is a household conducting activities in catching fishes/ other aquatic animals/aquatic plants, for which the products are wholly or partly to be sold.*

29. Rumah Tangga Perikanan Budidaya adalah rumah tangga yang melakukan kegiatan budidaya ikan/binatang air

29. *An aquaculture fishery household is a household conducting activities in culturing fishes/other aquatic animals/aquatic plants, for which*

lainnya/tanaman air dengan tujuan sebagian/seluruh hasilnya untuk dijual.

the products are wholly or partly to be sold.

<https://bengkulutengahkab.bps.go.id>

ULASAN

DESCRIPTION

Hortikultura

Kabupaten Bengkulu Tengah mempunyai keragaman produksi tanaman hortikultura seperti sayuran dan buah-buahan. Pada tahun 2019, terdapat 26 komoditi tanaman sayuran dan buah-buahan. Total luas panen tanaman sayuran dan buah-buahan mencapai 533,0842 hektar dengan produksi sebesar 18.531 kwintal. Selain sayuran dan buah-buahan, juga terdapat tanaman hias dan tanaman biofarmaka. Jenis tanaman hias yang ada antara lain mawar, melati, palem, dan pisang-pisangan. Sedangkan jenis tanaman biofarmaka yang paling banyak menghasilkan antara lain jahe, kencur, kunyit, dan laos/lengkuas.

Horticulture

Bengkulu Tengah Regency also has a diversity of horticultural crop production such as vegetables and fruits. In 2019, there are 26 vegetable and fruit commodities. The total harvested area of vegetable and fruit is 533,0842 hectares with production of 18.531 kwintal. Besides vegetables and fruits, there are also ornamental plants and biopharmaca plants. The types of ornamental plants include roses, jasmine, palm, and heliconia. While the types of biopharmaca plants that produce the most include ginger, east indian galangal, turmeric, and galanga.

Perkebunan

Dukungan luas wilayah dan kondisi lahan di Kabupaten Bengkulu Tengah terhadap komoditas tanaman perkebunan menjadikan wilayah ini banyak yang dimanfaatkan sebagai lahan perkebunan. Selain dikelola oleh perusahaan pemerintah (Perkebunan Nusantara), terdapat juga perkebunan yang dimiliki dan dikelola rakyat. Komoditi yang dihasilkan antara lain kelapa sawit, karet, kopi, dan lain-lain. Data perkebunan rakyat yang ditampilkan pada publikasi ini adalah data tahun 2019 yang bersumber dari Dinas Pertanian Kabupaten Bengkulu Tengah. Pada tahun 2019, kelapa sawit, karet, dan kopi robusta merupakan

Estate Crops

The supports from the area and condition of the land in Bengkulu Tengah Regency on plantation crops commodity make this area used very much as plantation land. Besides plantations managed by government company (Perkebunan Nusantara), there are also ones owned and managed by people. Commodities produced are palm oil, rubber, coffee, etc. People plantation data displayed on this publication is still a temporary data source from Regional Office of Agriculture of Bengkulu Tengah Regency. In 2019, palm oil, rubber, and robusta coffee are the leading commodities with production of 28.193 tons, 21.056 tons, and 3.197 tons

komoditas unggulan dengan produksi masing-masing 28.193 ton, 21.056 ton, dan 3.197 ton. *respectively.*

Peternakan

Hewan ternak dibagi dalam dua kelompok yaitu ternak besar dan ternak kecil serta unggas. Hewan yang masuk kategori ternak besar adalah sapi potong dan kerbau. Sedangkan hewan yang masuk kategori ternak kecil dan unggas adalah kambing, domba, babi, kelinci, ayam kampung, ayam petelur, ayam pedaging, itik, entok, angsa, dan puyuh. Secara umum, populasi ternak besar mengalami peningkatan jika dibandingkan dengan tahun sebelumnya. Tahun 2019 populasi sapi potong sebanyak 11.883 ekor dan kerbau sebanyak 5.058. Sedangkan populasi ternak kecil dan unggas masing-masing adalah 15.515 ekor dan 458.820 ekor.

Perikanan

Produksi perikanan tangkap di Kabupaten Bengkulu Tengah dibagi menjadi dua yaitu perikanan tangkap di laut dan perikanan perairan umum. Pada tahun 2019, produksi perikanan yang terbesar berasal dari perikanan tangkap dengan produksi sebesar 1.158,773 ton dengan nilai 263.297,95 ribu.

Kehutanan

Pada tahun 2019 total luas kawasan hutan di Kabupaten Bengkulu Tengah sebesar 31.275,83 hektar, yang terdiri

Livestock

Livestock are divided into two groups, namely large livestock and small livestock and poultry. Animals that are categorized as large livestock are beef cattles and buffaloes. While animals that are categorized as small livestock and poultry are goats, sheep, pigs, rabbit, native chickens, layers, broilers, ducks, muscovy ducks, geese, and quails. In general, the population of large livestock has increased compared to the previous year. In 2019 the population of beef cattles is 11.883 and buffaloes is 5.058 respectively. While the population of small livestock and poultry were 15.515 and 458.820, respectively.

Fishery

Capture fisheries production in Bengkulu Tengah Regency is divided into two namely capture fisheries in the sea and inland fisheries. In 2019, the biggest fishery production came from capture fisheries with production of 1.158,773 tons with a value of 263.297,95 thousand.

Forestry

Pada tahun 2019 total luas kawasan hutan di Bengkulu Tengah Regency sebesar 31.275,83 hektar, yang terdiri

atas: kawasan suaka alam 4.957,87 hektar, hutan lindung 22.373 hektar, hutan produksi terbatas 2.927,23 hektar, dan hutan produksi tetap 1.017,73 hektar. Produksi hasil hutan di wilayah ini adalah kayu bulat kecil dan kayu gergajian, masing-masing 350,81 m³/sm dan 320,84 m³/sm.

atas: sanctuary reserve area 4.957,87 hectar, protection forest 2.927,23 hectar, limited production forest 2.927,23 hectar, and permanent production forest 1.017,73 hectar. Timber production of this area are small logs and sawn timber were 350,81 m³/sm dan 320,84 m³/sm, respectively.

5.1 HORTIKULTURA

HORTICULTURE

Tabel 5.1.1 **Luas Panen Tanaman Sayuran Menurut Kecamatan dan Jenis Tanaman di Kabupaten Bengkulu Tengah, 2018 dan 2019**
Harvested Area of Vegetables by Subdistrict and Kind of Plant in Bengkulu Tengah Regency, 2018 and 2019

Kecamatan Subdistrict	Bawang Daun/Scallion (ha/ha)		Bawang Merah/Shallots (ha/ha)	
	2018	2019	2018	2019
(1)	(2)	(3)	(4)	(5)
Talang Empat ¹	-	-	-	-
Semidang Lagan ²	...	-	...	-
Karang Tinggi ¹	-	-	-	-
Taba Penanjung ¹	-	-	-	-
Merigi Kelindang	-	-	-	-
Pagar Jati	-	2	-	-
Merigi Sakti	-	-	-	-
Pondok Kelapa	-	-	-	-
Pondok Kubang	-	1	-	-
Pematang Tiga	8	5	-	-
Bang Haji	2	3	-	-
Bengkulu Tengah	10	11	-	-

Lanjutan Tabel/*Continued Table 5.1.1*

Kecamatan Subdistrict	Bawang Putih/Garlic (ha/ha)		Bayam/Spinach (ha/ha)	
	2018	2019	2018	2019
(1)	(6)	(7)	(8)	(9)
Talang Empat ¹	-	-	13	33
Semidang Lagan ²	...	-	...	-
Karang Tinggi ¹	-	-	-	-
Taba Penanjung ¹	-	-	9	4
Merigi Kelindang	-	-	-	-
Pagar Jati	-	-	-	1
Merigi Sakti	-	-	-	-
Pondok Kelapa	-	-	1	9
Pondok Kubang	-	-	-	9
Pematang Tiga	-	-	-	-
Bang Haji	-	-	-	-
Nama Kabupaten/Kota	-	-	23	56

Lanjutan Tabel/*Continued Table* 5.1.1

Kecamatan Subdistrict	Blewah/Blewah (ha/ha)		Buncis/String Bean (ha/ha)	
	2018	2019	2018	2019
(1)	(10)	(11)	(12)	(13)
Talang Empat ¹	-	-	-	-
Semidang Lagan ²	...	-	...	-
Karang Tinggi ¹	-	-	-	-
Taba Penanjung ¹	-	-	-	-
Merigi Kelindang	-	-	-	-
Pagar Jati	-	-	-	-
Merigi Sakti	-	-	-	-
Pondok Kelapa	-	-	-	-
Pondok Kubang	-	-	-	-
Pematang Tiga	-	-	1	1
Bang Haji	-	-	-	-
Bengkulu Tengah	-	-	1	1

Lanjutan Tabel/*Continued Table 5.1.1*

Kecamatan Subdistrict	Cabai Besar/Chili/Big Chili (ha/ha)		Cabai Rawit/Chili/Cayenne Pepper (ha/ha)	
	2018	2019	2018	2019
(1)	(14)	(15)	(16)	(17)
Talang Empat ¹	12	8	7	5
Semidang Lagan ²	...	-	...	-
Karang Tinggi ¹	-	3	-	2
Taba Penanjung ¹	19	15	18	18
Merigi Kelindang	-	7	-	4
Pagar Jati	1	9	2	8
Merigi Sakti	3	10	6	13
Pondok Kelapa	8	11	3	8
Pondok Kubang	9	10	6	10
Pematang Tiga	3	12	7	10
Bang Haji	6	8	8	6
Nama Kabupaten/Kota	61	93	57	84

Lanjutan Tabel/*Continued Table 5.1.1*

Kecamatan Subdistrict	Jamur/ <i>Mushrooms</i> (m ² /m ²)		Kacang Merah/ <i>Red Beans</i> (ha/ha)	
	2018	2019	2018	2019
(1)	(18)	(19)	(20)	(21)
Talang Empat ¹	-	-	-	-
Semidang Lagan ²	...	-	...	-
Karang Tinggi ¹	-	-	-	-
Taba Penanjung ¹	-	-	-	-
Merigi Kelindang	-	-	-	-
Pagar Jati	-	-	-	-
Merigi Sakti	-	-	-	-
Pondok Kelapa	400	822	-	-
Pondok Kubang	-	20	-	-
Pematang Tiga	-	-	-	-
Bang Haji	-	-	-	-
Bengkulu Tengah	400	842	-	-

Lanjutan Tabel/*Continued Table 5.1.1*

Kecamatan Subdistrict	Kacang Panjang/Long Beans (ha/ha)		Kangkung/Water Spinach (ha/ha)	
	2018	2019	2018	2019
(1)	(22)	(23)	(24)	(25)
Talang Empat ¹	22	17	12	31
Semidang Lagan ²	...	-	...	-
Karang Tinggi ¹	-	-	-	-
Taba Penanjung ¹	17	5	9	4
Merigi Kelindang	-	-	-	-
Pagar Jati	5	1	-	-
Merigi Sakti	1	1	-	-
Pondok Kelapa	3	17	2	17
Pondok Kubang	5	10	4	7
Pematang Tiga	10	8	-	9
Bang Haji	5	4	-	-
Nama Kabupaten/Kota	68	63	27	68

Lanjutan Tabel/*Continued Table* 5.1.1

Kecamatan Subdistrict	Kembang Kol/ <i>Cauliflower</i> (ha/ha)		Kentang/ <i>Potato</i> (ha/ha)	
	2018	2019	2018	2019
(1)	(26)	(27)	(28)	(29)
Talang Empat ¹	-	-	-	-
Semidang Lagan ²	...	-	...	-
Karang Tinggi ¹	-	-	-	-
Taba Penanjung ¹	-	-	-	-
Merigi Kelindang	-	-	-	-
Pagar Jati	-	-	-	-
Merigi Sakti	-	-	-	-
Pondok Kelapa	-	-	-	-
Pondok Kubang	-	-	-	-
Pematang Tiga	-	-	-	-
Bang Haji	-	-	-	-
Bengkulu Tengah	-	-	-	-

Lanjutan Tabel/*Continued Table* 5.1.1

Kecamatan Subdistrict	Ketimun/Cucumber (ha/ha)		Kubis/Cabbage (ha/ha)	
	2018	2019	2018	2019
(1)	(30)	(31)	(32)	(33)
Talang Empat ¹	15	4	-	-
Semidang Lagan ²	...	-	...	-
Karang Tinggi ¹	-	-	-	-
Taba Penanjung ¹	11	4	-	-
Merigi Kelindang	-	-	-	-
Pagar Jati	-	-	-	-
Merigi Sakti	-	1	-	-
Pondok Kelapa	1	11	-	-
Pondok Kubang	4	5	-	-
Pematang Tiga	2	12	-	-
Bang Haji	-	1	-	-
Nama Kabupaten/Kota	33	38	-	-

Lanjutan Tabel/*Continued Table* 5.1.1

Kecamatan Subdistrict	Labu Siam/ <i>Chayote</i> (ha/ha)		Lobak/ <i>Radish</i> (ha/ha)	
	2018	2019	2018	2019
(1)	(34)	(35)	(36)	(37)
Talang Empat ¹	-	-	-	-
Semidang Lagan ²	...	-	...	-
Karang Tinggi ¹	-	-	-	-
Taba Penanjung ¹	-	-	-	-
Merigi Kelindang	-	-	-	-
Pagar Jati	-	-	-	-
Merigi Sakti	-	-	-	-
Pondok Kelapa	-	-	-	-
Pondok Kubang	-	-	-	-
Pematang Tiga	-	-	-	-
Bang Haji	-	-	-	-
Bengkulu Tengah	-	-	-	-

Lanjutan Tabel/*Continued Table* 5.1.1

Kecamatan Subdistrict	Melon/Melon (ha/ha)		Paprika/Bell Pepper (ha/ha)	
	2018	2019	2018	2019
(1)	(38)	(39)	(40)	(41)
Talang Empat ¹	-	-	-	-
Semidang Lagan ²	...	-	...	-
Karang Tinggi ¹	-	-	-	-
Taba Penanjung ¹	-	-	-	-
Merigi Kelindang	-	-	-	-
Pagar Jati	-	-	-	-
Merigi Sakti	-	-	-	-
Pondok Kelapa	-	7	-	-
Pondok Kubang	-	1	-	-
Pematang Tiga	-	-	-	-
Bang Haji	-	-	-	-
Nama Kabupaten/Kota	-	8	-	-

Lanjutan Tabel/*Continued Table 5.1.1*

Kecamatan Subdistrict	Petsai/Sawi/Chinese Cabbage/Mustard Green (ha/ha)		Semangka/Water Melon (ha/ha)	
	2018	2019	2018	2019
(1)	(42)	(43)	(44)	(45)
Talang Empat ¹	-	-	9	2
Semidang Lagan ²	...	-	...	-
Karang Tinggi ¹	-	-	-	-
Taba Penanjung ¹	-	-	-	-
Merigi Kelindang	-	-	-	-
Pagar Jati	-	-	-	-
Merigi Sakti	-	-	-	-
Pondok Kelapa	-	-	1	8
Pondok Kubang	-	-	2	4
Pematang Tiga	-	-	3	-
Bang Haji	-	-	-	-
Bengkulu Tengah	-	-	15	14

Lanjutan Tabel/*Continued Table 5.1.1*

Kecamatan Subdistrict	Stoberi/Strawberry (ha/ha)		Terung/Eggplant (ha/ha)	
	2018	2019	2018	2019
(1)	(46)	(47)	(48)	(49)
Talang Empat ¹	-	-	15	12
Semidang Lagan ²	...	-	...	-
Karang Tinggi ¹	-	-	-	-
Taba Penanjung ¹	-	-	20	10
Merigi Kelindang	-	-	-	1
Pagar Jati	-	-	-	-
Merigi Sakti	-	-	5	6
Pondok Kelapa	-	-	2	13
Pondok Kubang	-	-	1	3
Pematang Tiga	-	-	3	16
Bang Haji	-	-	8	5
Nama Kabupaten/Kota	-	-	54	66

Lanjutan Tabel/*Continued Table 5.1.1*

Kecamatan Subdistrict	Tomat/Tomato (ha/ha)		Wortel/Carrot (ha/ha)	
	2018	2019	2018	2019
(1)	(50)	(51)	(52)	(53)
Talang Empat ¹	10	8	-	-
Semidang Lagan ²	...	-	...	-
Karang Tinggi ¹	-	-	-	-
Taba Penanjung ¹	16	5	-	-
Merigi Kelindang	-	-	-	-
Pagar Jati	-	-	-	-
Merigi Sakti	-	-	-	-
Pondok Kelapa	3	10	-	-
Pondok Kubang	2	5	-	-
Pematang Tiga	-	-	-	-
Bang Haji	3	3	-	-
Bengkulu Tengah	34	31	-	-

Catatan/Note: ¹ Kecamatan induk Kecamatan Semidang Lagan/*The parents subdistricts of Semidang Lagan Subdistrict*

² Data masih tergabung dengan kecamatan induk/*Data associated with the parent subdistricts*

Sumber/Source: BPS, Statistik Pertanian Hortikultura SPH-SBS/BPS-Statistics Indonesia, *Agricultural Statistic for Horticulture SPH-SBS*

Tabel
Table 5.1.2

Produksi Tanaman Sayuran Menurut Kecamatan dan Jenis Tanaman di Kabupaten Bengkulu Tengah (kuintal), 2018 dan 2019
Production of Vegetables by Subdistrict and Kind of Plant in Bengkulu Tengah Regency (quintal), 2018 dan 2019

Kecamatan Subdistrict	Bawang Daun/Scallion (kw/qu)		Bawang Merah/Shallots (kw/qu)	
	2018	2019	2018	2019
(1)	(2)	(3)	(4)	(5)
Talang Empat ¹	-	-	-	-
Semidang Lagan ²	...	-	...	-
Karang Tinggi ¹	-	-	-	-
Taba Penanjung ¹	-	-	-	-
Merigi Kelindang	-	-	-	-
Pagar Jati	-	8	-	-
Merigi Sakti	-	-	-	-
Pondok Kelapa	-	-	-	-
Pondok Kubang	-	3	-	-
Pematang Tiga	24	41	-	-
Bang Haji	6	9	-	-
Bengkulu Tengah	30	61	-	-

Lanjutan Tabel/*Continued Table* 5.1.2

Kecamatan Subdistrict	Bawang Putih/Garlic (kw/qui)		Bayam/Spinach (kw/qui)	
	2018	2019	2018	2019
(1)	(6)	(7)	(8)	(9)
Talang Empat ¹	-	-	138	315
Semidang Lagan ²	...	-	...	-
Karang Tinggi ¹	-	-	-	-
Taba Penanjung ¹	-	-	40	20
Merigi Kelindang	-	-	-	-
Pagar Jati	-	-	-	4
Merigi Sakti	-	-	-	-
Pondok Kelapa	-	-	1	70
Pondok Kubang	-	-	-	116
Pematang Tiga	-	-	-	-
Bang Haji	-	-	-	-
Nama Kabupaten/Kota	-	-	179	525

Lanjutan Tabel/Continued Table 5.1.2

Kecamatan Subdistrict	Blewah/Blewah (kw/qui)		Buncis/String Bean (kw/qui)	
	2018	2019	2018	2019
(1)	(10)	(11)	(12)	(13)
Talang Empat ¹	-	-	-	-
Semidang Lagan ²	...	-	...	-
Karang Tinggi ¹	-	-	-	-
Taba Penanjung ¹	-	-	-	-
Merigi Kelindang	-	-	-	-
Pagar Jati	-	-	-	-
Merigi Sakti	-	-	-	-
Pondok Kelapa	-	-	-	-
Pondok Kubang	-	-	-	-
Pematang Tiga	-	-	1	2
Bang Haji	-	-	-	-
Bengkulu Tengah	-	-	1	2

Lanjutan Tabel/Continued Table 5.1.2

Kecamatan Subdistrict	Cabai Besar/Chili/Big Chili (kw/qui)		Cabai Rawit/Chili/Cayenne Pepper (kw/qui)	
	2018	2019	2018	2019
(1)	(14)	(15)	(16)	(17)
Talang Empat ¹	89	92	43	59
Semidang Lagan ²	...	-	...	-
Karang Tinggi ¹	-	320	-	226
Taba Penanjung ¹	148	150	95	180
Merigi Kelindang	-	704	-	404
Pagar Jati	4	18	6	23
Merigi Sakti	18	38	40	249
Pondok Kelapa	22	376	12	336
Pondok Kubang	43	266	23	359
Pematang Tiga	6	33	20	58
Bang Haji	12	60	16	43
Nama Kabupaten/Kota	342	2 057	255	1 937

Lanjutan Tabel/Continued Table 5.1.2

Kecamatan Subdistrict	Jamur/Mushrooms (kw/qui)		Kacang Merah/Red Beans (kw/qui)	
	2018	2019	2018	2019
(1)	(18)	(19)	(20)	(21)
Talang Empat ¹	-	-	-	-
Semidang Lagan ²	...	-	...	-
Karang Tinggi ¹	-	-	-	-
Taba Penanjung ¹	-	-	-	-
Merigi Kelindang	-	-	-	-
Pagar Jati	-	-	-	-
Merigi Sakti	-	-	-	-
Pondok Kelapa	920	4 850	-	-
Pondok Kubang	-	40	-	-
Pematang Tiga	-	-	-	-
Bang Haji	-	-	-	-
Bengkulu Tengah	920	4 890	-	-

Lanjutan Tabel/*Continued Table* 5.1.2

Kecamatan Subdistrict	Kacang Panjang/Long Beans (kw/qui)		Kangkung/Water Spinach (kw/qui)	
	2018	2019	2018	2019
(1)	(22)	(23)	(24)	(25)
Talang Empat ¹	264	220	104	325
Semidang Lagan ²	...	-	...	-
Karang Tinggi ¹	-	-	-	-
Taba Penanjung ¹	123	10	52	40
Merigi Kelindang	-	-	-	-
Pagar Jati	31	6	-	-
Merigi Sakti	8	6	-	-
Pondok Kelapa	14	448	8	927
Pondok Kubang	28	238	11	119
Pematang Tiga	32	35	-	30
Bang Haji	10	15	-	-
Nama Kabupaten/Kota	510	978	175	1 441

Lanjutan Tabel/Continued Table 5.1.2

Kecamatan Subdistrict	Kembang Kol/Cauliflower (kw/qui)		Kentang/Potato (kw/qui)	
	2018	2019	2018	2019
(1)	(26)	(27)	(28)	(29)
Talang Empat ¹	-	-	-	-
Semidang Lagan ²	...	-	...	-
Karang Tinggi ¹	-	-	-	-
Taba Penanjung ¹	-	-	-	-
Merigi Kelindang	-	-	-	-
Pagar Jati	-	-	-	-
Merigi Sakti	-	-	-	-
Pondok Kelapa	-	-	-	-
Pondok Kubang	-	-	-	-
Pematang Tiga	-	-	-	-
Bang Haji	-	-	-	-
Bengkulu Tengah	-	-	-	-

Lanjutan Tabel/*Continued Table* 5.1.2

Kecamatan Subdistrict	Ketimun/Cucumber (kw/qui)		Kubis/Cabbage (kw/qui)	
	2018	2019	2018	2019
(1)	(30)	(31)	(32)	(33)
Talang Empat ¹	187	80	-	-
Semidang Lagan ²	...	-	...	-
Karang Tinggi ¹	-	-	-	-
Taba Penanjung ¹	208	20	-	-
Merigi Kelindang	-	-	-	-
Pagar Jati	-	-	-	-
Merigi Sakti	-	2	-	-
Pondok Kelapa	5	1 651	-	-
Pondok Kubang	15	23	-	-
Pematang Tiga	2	56	-	-
Bang Haji	-	3	-	-
Nama Kabupaten/Kota	417	1 835	-	-

Lanjutan Tabel/Continued Table 5.1.2

Kecamatan Subdistrict	Labu Siam/Chayote (kw/qui)		Lobak/Radish (kw/qui)	
	2018	2019	2018	2019
(1)	(34)	(35)	(36)	(37)
Talang Empat ¹	-	-	-	-
Semidang Lagan ²	...	-	...	-
Karang Tinggi ¹	-	-	-	-
Taba Penanjung ¹	-	-	-	-
Merigi Kelindang	-	-	-	-
Pagar Jati	-	-	-	-
Merigi Sakti	-	-	-	-
Pondok Kelapa	-	-	-	-
Pondok Kubang	-	-	-	-
Pematang Tiga	-	-	-	-
Bang Haji	-	-	-	-
Bengkulu Tengah	-	-	-	-

Lanjutan Tabel/*Continued Table* 5.1.2

Kecamatan Subdistrict	Melon/Melon (kw/qui)		Paprika/Bell Pepper (kw/qui)	
	2018	2019	2018	2019
(1)	(38)	(39)	(40)	(41)
Talang Empat ¹	-	-	-	-
Semidang Lagan ²	...	-	...	-
Karang Tinggi ¹	-	-	-	-
Taba Penanjung ¹	-	-	-	-
Merigi Kelindang	-	-	-	-
Pagar Jati	-	-	-	-
Merigi Sakti	-	-	-	-
Pondok Kelapa	-	916	-	-
Pondok Kubang	-	2	-	-
Pematang Tiga	-	-	-	-
Bang Haji	-	-	-	-
Nama Kabupaten/Kota	-	918	-	-

Lanjutan Tabel/Continued Table 5.1.2

Kecamatan Subdistrict	Petai/Sawi/Chinese Cabbage/Mustard Green (kw/qui)		Semangka/Water Melon (kw/qui)	
	2018	2019	2018	2019
(1)	(42)	(43)	(44)	(45)
Talang Empat ¹	-	-	23	250
Semidang Lagan ²	...	-	...	-
Karang Tinggi ¹	-	-	-	-
Taba Penanjung ¹	-	-	-	-
Merigi Kelindang	-	-	-	-
Pagar Jati	-	-	-	-
Merigi Sakti	-	-	-	-
Pondok Kelapa	-	-	8	1 380
Pondok Kubang	-	-	4	12
Pematang Tiga	-	-	4	-
Bang Haji	-	-	-	-
Bengkulu Tengah	-	-	39	1 642

Lanjutan Tabel/*Continued Table* 5.1.2

Kecamatan Subdistrict	Stoberi/ <i>Strawberry</i> (kw/ <i>qui</i>)		Terung/ <i>Eggplant</i> (kw/ <i>qui</i>)	
	2018	2019	2018	2019
(1)	(46)	(47)	(48)	(49)
Talang Empat ¹	-	-	123	246
Semidang Lagan ²	...	-	...	-
Karang Tinggi ¹	-	-	-	-
Taba Penanjung ¹	-	-	126	20
Merigi Kelindang	-	-	-	4
Pagar Jati	-	-	-	--
Merigi Sakti	-	-	20	10
Pondok Kelapa	-	-	4	496
Pondok Kubang	-	-	3	234
Pematang Tiga	-	-	10	56
Bang Haji	-	-	8	43
Nama Kabupaten/Kota	-	-	294	1 109

Lanjutan Tabel/*Continued Table* 5.1.2

Kecamatan Subdistrict	Tomat/Tomato (kw/qui)		Wortel/Carrot (kw/qui)	
	2018	2019	2018	2019
(1)	(50)	(51)	(52)	(53)
Talang Empat ¹	78	120	-	-
Semidang Lagan ²	...	-	...	-
Karang Tinggi ¹	-	-	-	-
Taba Penanjung ¹	86	10	-	-
Merigi Kelindang	-	-	-	-
Pagar Jati	-	-	-	-
Merigi Sakti	-	-	-	-
Pondok Kelapa	7	866	-	-
Pondok Kubang	8	124	-	-
Pematang Tiga	-	-	-	-
Bang Haji	3	16	-	-
Bengkulu Tengah	182	1 136	-	-

Catatan/Note: ¹ Kecamatan induk Kecamatan Semidang Lagan/*The parents subdistricts of Semidang Lagan Subdistrict*

² Data masih tergabung dengan kecamatan induk/*Data associated with the parent subdistricts*

Sumber/Source: BPS, Statistik Pertanian Hortikultura SPH-SBS/BPS-Statistics Indonesia, Agricultural Statistic for Horticulture SPH-SBS

Tabel
Table 5.1.3**Luas Panen Tanaman Sayuran dan Buah–Buahan Semusim Menurut Jenis Tanaman di Kabupaten Bengkulu Tengah, 2017–2019*****Harvested Area of Seasonal Vegetables and Fruits by Kind of Plant in Bengkulu Tengah Regency, 2017–2019***

Jenis Tanaman <i>Kind of Plants</i>	Satuan <i>Unit</i>	2017	2018	2019
(1)	(2)	(3)	(4)	(5)
1. Bawang Daun/ <i>Scallion</i>	ha/ha	5	10	11
2. Bawang Merah/ <i>Shallot</i>	ha/ha	-	-	-
3. Bawang Putih/ <i>Garlic</i>	ha/ha	-	-	-
4. Bayam/ <i>Spinach</i>	ha/ha	17	23	56
5. Blewah/ <i>Blewah</i>	ha/ha	2	-	-
6. Buncis/ <i>String Bean</i>	ha/ha	1	1	1
7. Cabai Besar <i>Chili/Big Chili</i>	ha/ha	40	61	93
8. Cabai Rawit <i>Chili/Cayenne Pepper</i>	ha/ha	30	57	84
9. Jamur/ <i>Mushrooms</i>	m ² /m ²	250	400	842
10. Kacang Merah/ <i>Red Beans</i>	ha/ha	1	-	-
11. Kacang Panjang/ <i>Long Beans</i>	ha/ha	50	68	63
12. Kangkung/ <i>Water Spinach</i>	ha/ha	19	27	68
13. Kembang Kol/ <i>Cauliflower</i>	ha/ha	-	-	-
14. Kentang/ <i>Potato</i>	ha/ha	-	-	-
15. Ketimun/ <i>Cucumber</i>	ha/ha	24	33	38

Lanjutan Tabel/*Continued Table 5.1.3*

Jenis Tanaman <i>Kind of Plants</i>	Satuan <i>Unit</i>	2017	2018	2019
(1)	(2)	(3)	(4)	(5)
16. Kubis/ <i>Cabbage</i>	ha/ha	-	-	-
17. Labu Siam/ <i>Chayote</i>	ha/ha	-	-	-
18. Lobak/ <i>Radish</i>	ha/ha	-	-	-
19. Melon/ <i>Melon</i>	ha/ha	2	-	8
20. Paprika/ <i>Bell Pepper</i>	ha/ha	-	-	-
21. Petsai//Sawi <i>Chinese Cabbage/ Mustard Green</i>	ha/ha	-	-	-
22. Semangka/ <i>Watermelon</i>	ha/ha	15	15	14
23. Stroberi/ <i>Strawberry</i>	ha/ha	-	-	-
24. Terung/ <i>Eggplant</i>	ha/ha	26	54	66
25. Tomat/ <i>Tomato</i>	ha/ha	23	34	31
26. Wortel/ <i>Wortel</i>	ha/ha	-	-	-

Sumber/*Source*: BPS, Statistik Pertanian Hortikultura SPH-SBS/*BPS-Statistics Indonesia, Agricultural Statistic for Horticulture SPH-SBS*

Tabel
Table 5.1.4**Produksi Tanaman Sayuran dan Buah–Buahan Semusim
Menurut Jenis Tanaman di Kabupaten Bengkulu Tengah,
2017–2019*****Production of Seasonal Vegetables and Fruits by Kind of
Plant in Bengkulu Tengah Regency, 2017–2019***

Jenis Tanaman <i>Kind of Plants</i>	Satuan <i>Unit</i>	2017	2018	2019
(1)	(2)	(3)	(4)	(5)
1. Bawang Daun/ <i>Wlech Onion</i>	<i>kw/qui</i>	20	30	61
2. Bawang Merah/ <i>Shallot</i>	<i>kw/qui</i>	-	-	-
3. Bawang Putih/ <i>Garlic</i>	<i>kw/qui</i>	-	-	-
4. Bayam/ <i>Spinach</i>	<i>kw/qui</i>	167	179	525
5. Blewah/ <i>Blewah</i>	<i>kw/qui</i>	20	-	-
6. Buncis/ <i>String Bean</i>	<i>kw/qui</i>	9	1	2
7. Cabai Besar <i>Chili/Big Chili</i>	<i>kw/qui</i>	355	342	2 057
8. Cabai Rawit <i>Chili/Cayenne Pepper</i>	<i>kw/qui</i>	237	255	1 937
9. Jamur/ <i>Mushrooms</i>	<i>kw/qui</i>	1 375	920	4 890
10. Kacang Merah/ <i>Red Beans</i>	<i>kw/qui</i>	3	-	-
11. Kacang Panjang/ <i>Long Beans</i>	<i>kw/qui</i>	436	510	978
12. Kangkung/ <i>Water Spinach</i>	<i>kw/qui</i>	204	175	1 441
13. Kembang Kol/ <i>Cauliflower</i>	<i>kw/qui</i>	-	-	-
14. Kentang/ <i>Potato</i>	<i>kw/qui</i>	-	-	-
15. Ketimun/ <i>Cucumber</i>	<i>kw/qui</i>	359	417	1 835

Lanjutan Tabel/Continued Table 5.1.4

Jenis Tanaman <i>Kind of Plants</i>	Satuan <i>Unit</i>	2017	2018	2019
(1)	(2)	(3)	(4)	(5)
16. Kubis/ <i>Cabbage</i>	kw/ <i>qui</i>	-	-	-
17. Labu Siam/ <i>Chayote</i>	kw/ <i>qui</i>	-	-	-
18. Lobak/ <i>Radish</i>	kw/ <i>qui</i>	-	-	-
19. Melon/ <i>Melon</i>	kw/ <i>qui</i>	20	-	918
20. Paprika/ <i>Bell Pepper</i>	kw/ <i>qui</i>	-	-	-
21. Petsai//Sawi <i>Chinese Cabbage/ Mustard Green</i>	kw/ <i>qui</i>	-	-	-
22. Semangka/ <i>Watermelon</i>	kw/ <i>qui</i>	72	39	1 642
23. Stroberi/ <i>Strawberry</i>	kw/ <i>qui</i>	-	-	-
24. Terung/ <i>Eggplant</i>	kw/ <i>qui</i>	252	294	1 109
25. Tomat/ <i>Tomato</i>	kw/ <i>qui</i>	237	182	1 136
26. Wortel/ <i>Wortel</i>	kw/ <i>qui</i>	-	-	-

Sumber/Source: BPS, Statistik Pertanian Hortikultura SPH-SBS/BPS-Statistics Indonesia, *Agricultural Statistic for Horticulture SPH-SBS*

Tabel
Table 5.1.5**Luas Panen Tanaman Biofarmaka Menurut Kecamatan dan Jenis Tanaman di Kabupaten Bengkulu Tengah, 2018 dan 2019*****Harvested Area of Medicinal Plants by Subdistrict and Kind of Plant in Bengkulu Tengah Regency, 2018 and 2019***

Kecamatan Subdistrict	Dlingo/Dringo/Calamus (m ² /m ²)		Jahe/Ginger (m ² /m ²)	
	2018	2019	2018	2019
(1)	(2)	(3)	(4)	(5)
Talang Empat ¹	-	-	1 001	552
Semidang Lagan ²	...	-	...	-
Karang Tinggi ¹	-	-	-	-
Taba Penanjung ¹	-	-	156	-
Merigi Kelindang	-	-	400	150
Pagar Jati	-	-	1	-
Merigi Sakti	-	-	-	-
Pondok Kelapa	1 910	1 400	6 100	5 200
Pondok Kubang	-	-	1	1 000
Pematang Tiga	-	-	-	275
Bang Haji	-	-	-	90 000
Bengkulu Tengah	1 910	1 400	7 659	97 177

Lanjutan Tabel/Continued Table 5.1.5

Kecamatan Subdistrict	Kapulaga/Java Cardamom (m ² /m ²)		Keji Beling/Verbenaceae (m ² /m ²)	
	2018	2019	2018	2019
(1)	(6)	(7)	(8)	(9)
Talang Empat ¹	294	130	-	-
Semidang Lagan ²	...	-	...	-
Karang Tinggi ¹	-	-	-	-
Taba Penanjung ¹	-	-	-	-
Merigi Kelindang	-	-	-	-
Pagar Jati	-	-	-	-
Merigi Sakti	6	-	-	-
Pondok Kelapa	3 000	2 500	10	18
Pondok Kubang	-	-	-	-
Pematang Tiga	-	210	-	-
Bang Haji	-	-	-	-
Bengkulu Tengah	3 300	2 840	10	18

Lanjutan Tabel/*Continued Table 5.1.5*

Kecamatan Subdistrict	Kencur/ <i>East Indian Galangal</i> (m ² /m ²)		Kunyit/ <i>Turmeric</i> (m ² /m ²)	
	2018	2019	2018	2019
(1)	(10)	(11)	(12)	(13)
Talang Empat ¹	1 308	260	1 583	767
Semidang Lagan ²	...	-	...	-
Karang Tinggi ¹	-	-	-	-
Taba Penanjung ¹	215	-	240	-
Merigi Kelindang	200	300	300	-
Pagar Jati	1	-	-	-
Merigi Sakti	80	64	115	162
Pondok Kelapa	4 025	3 485	7 500	4 100
Pondok Kubang	1	750	1	1 050
Pematang Tiga	-	225	-	1 035
Bang Haji	-	30 000	-	65 000
Bengkulu Tengah	5 830	35 084	9 739	72 114

Lanjutan Tabel/Continued Table 5.1.5

Kecamatan Subdistrict	Laos/Lengkuas/Galanga (m ² /m ²)		Lempuyang/Zingiber Aromaticum (m ² /m ²)	
	2018	2019	2018	2019
(1)	(14)	(15)	(16)	(17)
Talang Empat ¹	1 373	850	290	107
Semidang Lagan ²	...	-	...	-
Karang Tinggi ¹	-	2	-	-
Taba Penanjung ¹	140	-	-	-
Merigi Kelindang	200	-	-	-
Pagar Jati	-	-	-	-
Merigi Sakti	290	292	-	-
Pondok Kelapa	17 500	7 800	8 200	4 750
Pondok Kubang	252	3 000	-	500
Pematang Tiga	-	565	-	75
Bang Haji	-	55 000	-	-
Bengkulu Tengah	19 755	67 509	8 490	5 432

Lanjutan Tabel/*Continued Table 5.1.5*

Kecamatan Subdistrict	Lidah Buaya/ <i>Aloevera</i> (m ² /m ²)		Mahkota Dewa/ <i>Phaleria Macrocarpa</i> (pohon/tree)	
	2018	2019	2018	2019
(1)	(18)	(19)	(20)	(21)
Talang Empat ¹	-	-	42	-
Semidang Lagan ²	...	-	...	-
Karang Tinggi ¹	-	-	-	-
Taba Penanjung ¹	-	-	-	-
Merigi Kelindang	-	-	-	-
Pagar Jati	-	-	-	-
Merigi Sakti	-	-	-	-
Pondok Kelapa	50	12	200	160
Pondok Kubang	1	-	-	-
Pematang Tiga	-	145	-	5
Bang Haji	-	-	-	-
Bengkulu Tengah	51	157	242	165

Lanjutan Tabel/*Continued Table 5.1.5*

Kecamatan Subdistrict	Mengkudu/Pace/Indian Mulberry (pohon/tree)		Sambiloto/King of Bitter (m ² /m ²)	
	2018	2019	2018	2019
(1)	(22)	(23)	(24)	(25)
Talang Empat ¹	45	-	-	-
Semidang Lagan ²	...	-	...	-
Karang Tinggi ¹	-	-	-	-
Taba Penanjung ¹	119	-	-	-
Merigi Kelindang	-	-	-	-
Pagar Jati	-	-	-	-
Merigi Sakti	-	-	-	-
Pondok Kelapa	500	460	100	190
Pondok Kubang	-	-	-	500
Pematang Tiga	-	140	-	100
Bang Haji	-	-	-	-
Bengkulu Tengah	664	600	100	790

Lanjutan Tabel/*Continued Table 5.1.5*

Kecamatan Subdistrict	Temuireng/Black Turmeric (m ² /m ²)		Temukunci/Chinese Keys (m ² /m ²)	
	2018	2019	2018	2019
(1)	(26)	(27)	(28)	(29)
Talang Empat ¹	-	-	-	-
Semidang Lagan ²	...	-	...	-
Karang Tinggi ¹	-	-	-	-
Taba Penanjung ¹	-	-	-	-
Merigi Kelindang	-	-	-	-
Pagar Jati	-	-	-	-
Merigi Sakti	-	-	-	-
Pondok Kelapa	1 010	820	2 400	1 400
Pondok Kubang	-	-	-	-
Pematang Tiga	-	70	-	-
Bang Haji	-	-	-	-
Bengkulu Tengah	1 010	890	2 400	1 400

Lanjutan Tabel/Continued Table 5.1.5

Kecamatan Subdistrict	Temulawak/Java Turmeric (m ² /m ²)	
	2018	2019
(1)	(30)	(31)
Talang Empat ¹	897	280
Semidang Lagan ²	...	-
Karang Tinggi ¹	-	-
Taba Penanjung ¹	-	-
Merigi Kelindang	-	-
Pagar Jati	-	-
Merigi Sakti	-	-
Pondok Kelapa	3 100	1 710
Pondok Kubang	2	751
Pematang Tiga	-	125
Bang Haji	-	-
Bengkulu Tengah	3 999	2 866

Catatan/Note: ¹ Kecamatan induk Kecamatan Semidang Lagan/The parents subdistricts of Semidang Lagan Subdistrict

² Data masih tergabung dengan kecamatan induk/Data associated with the parent subdistricts

Sumber/Source: BPS, Statistik Pertanian Hortikultura SPH-TBF/BPS-Statistics Indonesia, Agricultural Statistic for Horticulture SPH-TBF

Tabel
Table 5.1.6

Produksi Tanaman Biofarmaka Menurut Kecamatan dan Jenis Tanaman di Kabupaten Bengkulu Tengah, 2018 and 2019

Production of Medicinal Plants by Subdistrict and Kind of Plant in Bengkulu Tengah Regency, 2018 and 2019

Kecamatan Subdistrict	Dlingo/Dringo/Calamus (kg/kg)		Jahe/Ginger (kg/kg)	
	2018	2019	2018	2019
(1)	(2)	(3)	(4)	(5)
Talang Empat ¹	-	-	870	947
Semidang Lagan ²	...	-	...	-
Karang Tinggi ¹	-	-	-	-
Taba Penanjung ¹	-	-	1 095	-
Merigi Kelindang	-	-	951	400
Pagar Jati	-	-	1	-
Merigi Sakti	-	-	-	-
Pondok Kelapa	960	700	1 844	6 770
Pondok Kubang	-	-	3	3 600
Pematang Tiga	-	-	-	2 000
Bang Haji	-	-	-	34 250
Bengkulu Tengah	960	700	4 765	47 967

Lanjutan Tabel/Continued Table 5.1.6

Kecamatan Subdistrict	Kapulaga/Java Cardamom (kg/kg)		Keji Beling/Verbenaceae (kg/kg)	
	2018	2019	2018	2019
(1)	(6)	(7)	(8)	(9)
Talang Empat ¹	566	319	-	-
Semidang Lagan ²	...	-	...	-
Karang Tinggi ¹	-	-	-	-
Taba Penanjung ¹	-	-	-	-
Merigi Kelindang	-	-	-	-
Pagar Jati	-	-	-	-
Merigi Sakti	4	-	-	-
Pondok Kelapa	1 250	625	5	82
Pondok Kubang	-	-	-	-
Pematang Tiga	-	850	-	-
Bang Haji	-	-	-	-
Bengkulu Tengah	1 820	1 794	5	82

Lanjutan Tabel/*Continued Table 5.1.6*

Kecamatan Subdistrict	Kencur/ <i>East Indian Galangal</i> (kg/kg)		Kunyit/ <i>Turmeric</i> (kg/kg)	
	2018	2019	2018	2019
(1)	(10)	(11)	(12)	(13)
Talang Empat ¹	757	190	738	2 172
Semidang Lagan ²	...	-	...	-
Karang Tinggi ¹	-	-	-	-
Taba Penanjung ¹	713	-	159	-
Merigi Kelindang	856	1 260	790	-
Pagar Jati	2	-	-	-
Merigi Sakti	364	76	918	211
Pondok Kelapa	2 100	5 330	3 750	7 264
Pondok Kubang	3	2 700	2	8 484
Pematang Tiga	-	1 012	-	7 605
Bang Haji	-	14 100	-	38 950
Bengkulu Tengah	4 795	24 668	6 357	64 686

Lanjutan Tabel/Continued Table 5.1.6

Kecamatan Subdistrict	Laos/Lengkuas/Galanga (kg/kg)		Lempuyang/Zingiber Aromaticum (kg/kg)	
	2018	2019	2018	2019
(1)	(14)	(15)	(16)	(17)
Talang Empat ¹	759	1 492	300	150
Semidang Lagan ²	...	-	...	-
Karang Tinggi ¹	-	8	-	-
Taba Penanjung ¹	1 143	-	-	-
Merigi Kelindang	675	-	-	-
Pagar Jati	-	-	-	-
Merigi Sakti	328	462	-	-
Pondok Kelapa	12 700	12 627	7 025	8 049
Pondok Kubang	254	23 500	-	4 452
Pematang Tiga	-	3 925	-	150
Bang Haji	-	28 750	-	-
Bengkulu Tengah	15 859	70 764	7 325	12 801

Lanjutan Tabel/*Continued Table 5.1.6*

Kecamatan Subdistrict	Lidah Buaya/ <i>Aloevera</i> (kg/kg)		Mahkota Dewa/ <i>Phaleria Macrocarpa</i> (kg/kg)	
	2018	2019	2018	2019
(1)	(18)	(19)	(20)	(21)
Talang Empat ¹	-	-	978	-
Semidang Lagan ²	...	-	...	-
Karang Tinggi ¹	-	-	-	-
Taba Penanjung ¹	-	-	-	-
Merigi Kelindang	-	-	-	-
Pagar Jati	-	-	-	-
Merigi Sakti	-	-	-	-
Pondok Kelapa	25	30	2 400	4 000
Pondok Kubang	10	-	-	-
Pematang Tiga	-	1 580	-	1 100
Bang Haji	-	-	-	-
Bengkulu Tengah	35	1 610	3 378	5 100

Lanjutan Tabel/*Continued Table* 5.1.6

Kecamatan Subdistrict	Mengkudu/Pace/Indian Mulberry (kg/kg)		Sambiloto/King of Bitter (kg/kg)	
	2018	2019	2018	2019
(1)	(22)	(23)	(24)	(25)
Talang Empat ¹	173	-	-	-
Semidang Lagan ²	...	-	...	-
Karang Tinggi ¹	-	-	-	-
Taba Penanjung ¹	273	-	-	-
Merigi Kelindang	-	-	-	-
Pagar Jati	-	-	-	-
Merigi Sakti	-	-	-	-
Pondok Kelapa	250	1 285	50	440
Pondok Kubang	-	-	-	750
Pematang Tiga	-	4 125	-	200
Bang Haji	-	-	-	-
Bengkulu Tengah	696	5 410	50	1 390

Lanjutan Tabel/*Continued Table 5.1.6*

Kecamatan Subdistrict	Temuireng/Black Turmeric (kg/kg)		Temukunci/Chinese Keys (kg/kg)	
	2018	2019	2018	2019
(1)	(26)	(27)	(28)	(29)
Talang Empat ¹	-	-	-	-
Semidang Lagan ²	...	-	...	-
Karang Tinggi ¹	-	-	-	-
Taba Penanjung ¹	-	-	-	-
Merigi Kelindang	-	-	-	-
Pagar Jati	-	-	-	-
Merigi Sakti	-	-	-	-
Pondok Kelapa	875	1 508	1 550	3 000
Pondok Kubang	-	-	-	-
Pematang Tiga	-	287	-	-
Bang Haji	-	-	-	-
Bengkulu Tengah	875	1 795	1 550	3 000

Lanjutan Tabel/Continued Table 5.1.6

Kecamatan Subdistrict	Temulawak/Java Turmeric (kg/kg)	
	2018	2019
(1)	(30)	(31)
Talang Empat ¹	616	440
Semidang Lagan ²	...	-
Karang Tinggi ¹	-	-
Taba Penanjung ¹	-	-
Merigi Kelindang	-	-
Pagar Jati	-	-
Merigi Sakti	-	-
Pondok Kelapa	3 100	4 410
Pondok Kubang	5	5 524
Pematang Tiga	-	540
Bang Haji	-	-
Bengkulu Tengah	3 721	10 914

Catatan/Note: ¹ Kecamatan induk Kecamatan Semidang Lagan/The parents subdistricts of Semidang Lagan Subdistrict

² Data masih tergabung dengan kecamatan induk/Data associated with the parent subdistricts

Sumber/Source: BPS, Statistik Pertanian Hortikultura SPH-TBF/BPS-Statistics Indonesia, Agricultural Statistic for Horticulture SPH-TBF

Tabel
Table 5.1.7**Luas Panen Tanaman Biofarmaka Menurut Jenis Tanaman (m²) di Kabupaten Bengkulu Tengah, 2017–2019**
Harvested Area of Medicinal Plants by Kind of Plant in Bengkulu Tengah Regency (m²), 2017–2019

Jenis Tanaman <i>Kind of Plants</i>	Satuan <i>Unit</i>	2017	2018	2019
(1)	(2)	(3)	(4)	(5)
1. Dlingo/Dringo <i>Sweet Root/Calamus</i>	m ² /m ²	100	1 910	1 400
2. Jahe/Ginger	m ² /m ²	10 249	7 659	97 177
3. Kapulaga/Java Cardamom	m ² /m ²	2 266	3 300	2 840
4. Keji Beling/Kecibeling <i>Strobilanthes Crispa</i>	m ² /m ²	-	10	18
5. Kencur/East Indian Galangal	m ² /m ²	8 724	5 830	35 084
6. Kunyit/Turmeric	m ² /m ²	13 820	9 739	72 114
7. Laos/Lengkuas <i>Galanga</i>	m ² /m ²	19 294	19 755	67 509
8. Lempuyang <i>Zingiber Aromaticum</i>	m ² /m ²	6 261	8 490	5 432
9. Lidah Buaya/Aloe Vera	m ² /m ²	-	51	157
10. Mahkota Dewa*/God's Crown*	pohon/tree	42	242	165
11. Mengkudu/Pace* <i>Indian Mulberry*</i>	pohon/tree	45	664	600
12. Sambiloto/King of Bitter	m ² /m ²	-	100	790
13. Temuireng/Black Turmeric	m ² /m ²	2 000	1 010	890
14. Temu Kunci/Chinese Keys	m ² /m ²	2 000	2 400	1 400
15. Temulawak/Java Turmeric	m ² /m ²	3 298	3 999	2 866

Sumber/Source: BPS, Statistik Pertanian Hortikultura SPH-TBF/BPS-Statistics Indonesia, *Agricultural Statistic for Horticulture SPH-TBF*

Tabel 5.1.8 **Produksi Tanaman Biofarmaka Menurut Jenis Tanaman di Kabupaten Bengkulu Tengah, 2017–2019**
Production of Medicinal Plants by Kind of Plant in Bengkulu Tengah Regency, 2017–2019

Jenis Tanaman <i>Kind of Plants</i>	Satuan <i>Unit</i>	2017	2018	2019
(1)	(2)	(3)	(4)	(5)
1. Dlingo/Dringo <i>Sweet Root/Calamus</i>	kg/kg	200	960	700
2. Jahe/Ginger	kg/kg	47 671	4 765	47 967
3. Kapulaga/Java Cardamom	kg/kg	3 406	1 820	1 794
4. Keji Beling/Kecibeling <i>Strobilanthes Crispa</i>	kg/kg	-	5	82
5. Kencur/East Indian Galangal	kg/kg	19 227	4 795	24 668
6. Kunyit/Turmeric	kg/kg	33 786	6 357	64 686
7. Laos/Lengkuas <i>Galanga</i>	kg/kg	59 604	15 859	70 764
8. Lempuyang <i>Zingiber Aromaticum</i>	kg/kg	18 260	7 325	12 801
9. Lidah Buaya/Aloe Vera	kg/kg	-	35	1 610
10. Mahkota Dewa/God's Crown	kg/kg	1 807	3 378	5 100
11. Mengkudu/Pace <i>Indian Mulberry</i>	kg/kg	215	696	5 410
12. Sambiloto/King of Bitter	kg/kg	-	50	1 390
13. Temuireng/Black Turmeric	kg/kg	5 000	875	1 795
14. Temu Kunci/Chinese Keys	kg/kg	5 000	1 550	3 000
15. Temulawak/Java Turmeric	kg/kg	4 565	3 721	10 914

Sumber/Source: BPS, Statistik Pertanian Hortikultura SPH-TBF/BPS-Statistics Indonesia, Agricultural Statistic for Horticulture SPH-TBF

Tabel
Table 5.1.9

Luas Panen Tanaman Hias Menurut Kecamatan dan Jenis Tanaman di Kabupaten Bengkulu Tengah, 2018 and 2019
Harvested Area of Ornamental Plants by Subdistrict and Kind of Plant in Bengkulu Tengah Regency, 2018 and 2019

Kecamatan Subdistrict	Anggrek/ <i>Orchid</i> (m ² /m ²)		Anthurium Bunga/ <i>Flamingo</i> Lily Flower (m ² /m ²)	
	2018	2019	2018	2019
(1)	(2)	(3)	(4)	(5)
Talang Empat ¹	-	-	-	-
Semidang Lagan ²	...	-	...	-
Karang Tinggi ¹	-	-	-	-
Taba Penanjung ¹	-	-	-	-
Merigi Kelindang	-	-	-	-
Pagar Jati	-	-	-	-
Merigi Sakti	-	-	-	-
Pondok Kelapa	-	-	-	-
Pondok Kubang	10	-	-	-
Pematang Tiga	-	-	-	-
Bang Haji	-	-	-	-
Bengkulu Tengah	10	-	-	-

Lanjutan Tabel/Continued Table 5.1.9

Kecamatan Subdistrict	Anthurium Daun/ <i>Anthurium</i> (m ² /m ²)		Anyelir/ <i>Carnation</i> (m ² /m ²)	
	2018	2019	2018	2019
(1)	(6)	(7)	(8)	(9)
Talang Empat ¹	-	-	-	-
Semidang Lagan ²	...	-	...	-
Karang Tinggi ¹	-	-	-	-
Taba Penanjung ¹	-	-	-	-
Merigi Kelindang	-	-	-	-
Pagar Jati	-	-	-	-
Merigi Sakti	-	-	-	-
Pondok Kelapa	-	-	-	-
Pondok Kubang	-	-	-	-
Pematang Tiga	-	-	-	-
Bang Haji	-	-	-	-
Bengkulu Tengah	-	-	-	-

Lanjutan Tabel/*Continued Table* 5.1.9

Kecamatan Subdistrict	Balaceng/Dieffenbacia (m ² /m ²)		Draceana/Draceana (m ² /m ²)	
	2018	2019	2018	2019
(1)	(10)	(11)	(12)	(13)
Talang Empat ¹	-	-	-	-
Semidang Lagan ²	...	-	...	-
Karang Tinggi ¹	-	-	-	-
Taba Penanjung ¹	-	-	-	-
Merigi Kelindang	-	-	-	-
Pagar Jati	-	-	-	-
Merigi Sakti	-	-	-	-
Pondok Kelapa	-	-	-	-
Pondok Kubang	-	-	-	-
Pematang Tiga	-	-	-	-
Bang Haji	-	-	-	-
Bengkulu Tengah	-	-	-	-

Lanjutan Tabel/*Continued Table 5.1.9*

Kecamatan Subdistrict	Euphorbia/ <i>Euphorbia</i> (m ² /m ²)		Gladiol/ <i>Gladiol</i> (m ² /m ²)	
	2018	2019	2018	2019
(1)	(14)	(15)	(16)	(17)
Talang Empat ¹	-	-	-	-
Semidang Lagan ²	...	-	...	-
Karang Tinggi ¹	-	-	-	-
Taba Penanjung ¹	-	-	-	-
Merigi Kelindang	-	-	-	-
Pagar Jati	-	-	-	-
Merigi Sakti	-	-	-	-
Pondok Kelapa	-	-	-	-
Pondok Kubang	-	-	-	-
Pematang Tiga	-	-	-	-
Bang Haji	-	-	-	-
Bengkulu Tengah	-	-	-	-

Lanjutan Tabel/*Continued Table* 5.1.9

Kecamatan Subdistrict	Hanjuang/ <i>Cordyline</i> (m ² /m ²)		Hebras/ <i>Gerbera</i> (m ² /m ²)	
	2018	2019	2018	2019
(1)	(18)	(19)	(20)	(21)
Talang Empat ¹	-	-	-	-
Semidang Lagan ²	...	-	...	-
Karang Tinggi ¹	-	-	-	-
Taba Penanjung ¹	-	-	-	-
Merigi Kelindang	-	-	-	-
Pagar Jati	-	-	-	-
Merigi Sakti	-	-	-	-
Pondok Kelapa	-	-	-	-
Pondok Kubang	-	-	-	-
Pematang Tiga	-	-	-	-
Bang Haji	-	-	-	-
Bengkulu Tengah	-	-	-	-

Lanjutan Tabel/*Continued Table* 5.1.9

Kecamatan Subdistrict	Kamboja Jepang/ <i>Adenium</i> (m ² /m ²)		Keladi Hias/ <i>Caladium</i> (m ² /m ²)	
	2018	2019	2018	2019
(1)	(22)	(23)	(24)	(25)
Talang Empat ¹	-	-	-	-
Semidang Lagan ²	...	-	...	-
Karang Tinggi ¹	-	-	-	-
Taba Penanjung ¹	-	-	-	-
Merigi Kelindang	-	-	-	-
Pagar Jati	-	-	-	-
Merigi Sakti	-	-	-	-
Pondok Kelapa	-	-	-	-
Pondok Kubang	-	-	-	-
Pematang Tiga	-	-	-	-
Bang Haji	-	-	-	-
Bengkulu Tengah	-	-	-	-

Lanjutan Tabel/*Continued Table 5.1.9*

Kecamatan Subdistrict	Krisan/ <i>Chrysantemum</i> (m ² /m ²)		Mawar/ <i>Rose</i> (m ² /m ²)	
	2018	2019	2018	2019
(1)	(26)	(27)	(28)	(29)
Talang Empat ¹	-	-	-	-
Semidang Lagan ²	...	-	...	-
Karang Tinggi ¹	-	-	-	-
Taba Penanjung ¹	-	-	-	-
Merigi Kelindang	-	-	-	-
Pagar Jati	-	-	-	-
Merigi Sakti	-	-	-	-
Pondok Kelapa	-	-	-	-
Pondok Kubang	5	-	-	-
Pematang Tiga	-	-	-	50
Bang Haji	-	-	-	-
Bengkulu Tengah	5	-	-	50

Lanjutan Tabel/*Continued Table 5.1.9*

Kecamatan Subdistrict	Melati/Jasmine (m ² /m ²)		Monstera/Monstera (m ² /m ²)	
	2018	2019	2018	2019
(1)	(30)	(31)	(32)	(33)
Talang Empat ¹	-	-	-	-
Semidang Lagan ²	...	-	...	-
Karang Tinggi ¹	-	-	-	-
Taba Penanjung ¹	-	-	-	-
Merigi Kelindang	-	-	-	-
Pagar Jati	-	-	-	-
Merigi Sakti	-	-	-	-
Pondok Kelapa	-	-	-	-
Pondok Kubang	-	-	-	-
Pematang Tiga	-	80	-	-
Bang Haji	-	-	-	-
Bengkulu Tengah	-	80	-	-

Lanjutan Tabel/*Continued Table* 5.1.9

Kecamatan Subdistrict	Pakis/ <i>Leather Leaf Fern</i> (m ² /m ²)		Palem/ <i>Palm</i> (pohon/tree)	
	2018	2019	2018	2019
(1)	(34)	(35)	(36)	(37)
Talang Empat ¹	-	-	-	-
Semidang Lagan ²	...	-	...	-
Karang Tinggi ¹	-	-	-	-
Taba Penanjung ¹	-	-	-	-
Merigi Kelindang	-	-	-	-
Pagar Jati	-	-	-	-
Merigi Sakti	-	-	-	-
Pondok Kelapa	-	-	-	-
Pondok Kubang	-	-	-	-
Pematang Tiga	-	-	-	35
Bang Haji	-	-	-	-
Bengkulu Tengah	-	-	-	35

Lanjutan Tabel/*Continued Table* 5.1.9

Kecamatan Subdistrict	Pedang-Pedangan/ <i>Sansevieria</i> (m ² /m ²)		Philodendron/ <i>Philodendron</i> (m ² /m ²)	
	2018	2019	2018	2019
(1)	(38)	(39)	(40)	(41)
Talang Empat ¹	-	-	-	-
Semidang Lagan ²	...	-	...	-
Karang Tinggi ¹	-	-	-	-
Taba Penanjung ¹	-	-	-	-
Merigi Kelindang	-	-	-	-
Pagar Jati	-	-	-	-
Merigi Sakti	-	-	-	-
Pondok Kelapa	-	-	-	-
Pondok Kubang	-	-	-	-
Pematang Tiga	-	-	-	-
Bang Haji	-	-	-	-
Bengkulu Tengah	-	-	-	-

Lanjutan Tabel/*Continued Table* 5.1.9

Kecamatan Subdistrict	Pisang-Pisangan/ <i>Heliconia</i> (m ² /m ²)		Sedap Malam/ <i>Tuberose</i> (m ² /m ²)	
	2018	2019	2018	2019
(1)	(42)	(43)	(44)	(45)
Talang Empat ¹	-	-	-	-
Semidang Lagan ²	...	-	...	-
Karang Tinggi ¹	-	-	-	-
Taba Penanjung ¹	-	-	-	-
Merigi Kelindang	-	-	-	-
Pagar Jati	-	-	-	-
Merigi Sakti	-	-	-	-
Pondok Kelapa	-	-	-	-
Pondok Kubang	-	-	-	-
Pematang Tiga	-	45	-	-
Bang Haji	-	-	-	-
Bengkulu Tengah	-	45	-	-

Lanjutan Tabel/*Continued Table* 5.1.9

Kecamatan Subdistrict	Soka/Ixora (m ² /m ²)		Sri Rejeki/Aglaonema (m ² /m ²)	
	2018	2019	2018	2019
(1)	(46)	(47)	(48)	(49)
Talang Empat ¹	-	-	-	-
Semidang Lagan ²	...	-	...	-
Karang Tinggi ¹	-	-	-	-
Taba Penanjung ¹	-	-	-	-
Merigi Kelindang	-	-	-	-
Pagar Jati	-	-	-	-
Merigi Sakti	-	-	-	-
Pondok Kelapa	-	-	-	-
Pondok Kubang	-	-	-	-
Pematang Tiga	-	-	-	-
Bang Haji	-	-	-	-
Bengkulu Tengah	-	-	-	-

Catatan/Note: ¹ Kecamatan induk Kecamatan Semidang Lagan/*The parents subdistricts of Semidang Lagan Subdistrict*

² Data masih tergabung dengan kecamatan induk/*Data associated with the parent subdistricts*

Sumber/Source: BPS, Statistik Pertanian Hortikultura SPH-TH/BPS-Statistics Indonesia, *Agricultural Statistik for Horticulture SPH-TH*

Tabel
Table 5.1.10

Produksi Tanaman Hias Menurut Kecamatan dan Jenis Tanaman di Kabupaten Bengkulu Tengah, 2018 and 2019
Production of Ornamental Plants by Subdistrict and Kind of Plant in Bengkulu Tengah Regency, 2018 and 2019

Kecamatan Subdistrict	Anggrek/ <i>Orchid</i> (tangkai/ <i>stalks</i>)		Anthurium Bunga/ <i>Flamingo</i> Lily Flower (tangkai/ <i>stalks</i>)	
	2018	2019	2018	2019
(1)	(2)	(3)	(4)	(5)
Talang Empat ¹	-	-	-	-
Semidang Lagan ²	...	-	...	-
Karang Tinggi ¹	-	-	-	-
Taba Penanjung ¹	-	-	-	-
Merigi Kelindang	-	-	-	-
Pagar Jati	-	-	-	-
Merigi Sakti	-	-	-	-
Pondok Kelapa	-	-	-	-
Pondok Kubang	20	-	-	-
Pematang Tiga	-	-	-	-
Bang Haji	-	-	-	-
Bengkulu Tengah	20	-	-	-

Lanjutan Tabel/Continued Table 5.1.10

Kecamatan Subdistrict	Anthurium Daun/Anthurium (pohon/tree)		Anyelir/Carnation (tangkai/stalks)	
	2018	2019	2018	2019
(1)	(6)	(7)	(8)	(9)
Talang Empat ¹	-	-	-	-
Semidang Lagan ²	...	-	...	-
Karang Tinggi ¹	-	-	-	-
Taba Penanjung ¹	-	-	-	-
Merigi Kelindang	-	-	-	-
Pagar Jati	-	-	-	-
Merigi Sakti	-	-	-	-
Pondok Kelapa	-	-	-	-
Pondok Kubang	-	-	-	-
Pematang Tiga	-	-	-	-
Bang Haji	-	-	-	-
Bengkulu Tengah	-	-	-	-

Lanjutan Tabel/*Continued Table* 5.1.10

Kecamatan Subdistrict	Balaceng/Dieffenbacia (pohon/tree)		Draceana/Draceana (pohon/tree)	
	2018	2019	2018	2019
(1)	(10)	(11)	(12)	(13)
Talang Empat ¹	-	-	-	-
Semidang Lagan ²	...	-	...	-
Karang Tinggi ¹	-	-	-	-
Taba Penanjung ¹	-	-	-	-
Merigi Kelindang	-	-	-	-
Pagar Jati	-	-	-	-
Merigi Sakti	-	-	-	-
Pondok Kelapa	-	-	-	-
Pondok Kubang	-	-	-	-
Pematang Tiga	-	-	-	-
Bang Haji	-	-	-	-
Bengkulu Tengah	-	-	-	-

Lanjutan Tabel/*Continued Table* 5.1.10

Kecamatan Subdistrict	Euphorbia/ <i>Euphorbia</i> (pohon/tree)		Gladiol/ <i>Gladiol</i> (tangkai/stalks)	
	2018	2019	2018	2019
(1)	(14)	(15)	(16)	(17)
Talang Empat ¹	-	-	-	-
Semidang Lagan ²	...	-	...	-
Karang Tinggi ¹	-	-	-	-
Taba Penanjung ¹	-	-	-	-
Merigi Kelindang	-	-	-	-
Pagar Jati	-	-	-	-
Merigi Sakti	-	-	-	-
Pondok Kelapa	-	-	-	-
Pondok Kubang	-	-	-	-
Pematang Tiga	-	-	-	-
Bang Haji	-	-	-	-
Bengkulu Tengah	-	-	-	-

Lanjutan Tabel/*Continued Table* 5.1.10

Kecamatan Subdistrict	Hanjuang/ <i>Cordyline</i> (pohon/tree)		Hebras/ <i>Gerbera</i> (tangkai/stalks)	
	2018	2019	2018	2019
(1)	(18)	(19)	(20)	(21)
Talang Empat ¹	-	-	-	-
Semidang Lagan ²	...	-	...	-
Karang Tinggi ¹	-	-	-	-
Taba Penanjung ¹	-	-	-	-
Merigi Kelindang	-	-	-	-
Pagar Jati	-	-	-	-
Merigi Sakti	-	-	-	-
Pondok Kelapa	-	-	-	-
Pondok Kubang	-	-	-	-
Pematang Tiga	-	-	-	-
Bang Haji	-	-	-	-
Bengkulu Tengah	-	-	-	-

Lanjutan Tabel/*Continued Table* 5.1.10

Kecamatan Subdistrict	Kamboja Jepang/ <i>Adenium</i> (pohon/tree)		Keladi Hias/ <i>Caladium</i> (pohon/tree)	
	2018	2019	2018	2019
(1)	(22)	(23)	(24)	(25)
Talang Empat ¹	-	-	-	-
Semidang Lagan ²	...	-	...	-
Karang Tinggi ¹	-	-	-	-
Taba Penanjung ¹	-	-	-	-
Merigi Kelindang	-	-	-	-
Pagar Jati	-	-	-	-
Merigi Sakti	-	-	-	-
Pondok Kelapa	-	-	-	-
Pondok Kubang	-	-	-	-
Pematang Tiga	-	-	-	-
Bang Haji	-	-	-	-
Bengkulu Tengah	-	-	-	-

Lanjutan Tabel/*Continued Table* 5.1.10

Kecamatan Subdistrict	Krisan/ <i>Chrysantemum</i> (tangkai/ <i>stalks</i>)		Mawar/ <i>Rose</i> (tangkai/ <i>stalks</i>)	
	2018	2019	2018	2019
(1)	(26)	(27)	(28)	(29)
Talang Empat ¹	-	-	-	-
Semidang Lagan ²	...	-	...	-
Karang Tinggi ¹	-	-	-	-
Taba Penanjung ¹	-	-	-	-
Merigi Kelindang	-	-	-	-
Pagar Jati	-	-	-	-
Merigi Sakti	-	-	-	-
Pondok Kelapa	-	-	-	-
Pondok Kubang	10	-	-	-
Pematang Tiga	-	-	-	250
Bang Haji	-	-	-	-
Bengkulu Tengah	10	-	-	250

Lanjutan Tabel/*Continued Table* 5.1.10

Kecamatan Subdistrict	Melati/Jasmine (kg/kg)		Monstera/Monstera (pohon/tree)	
	2018	2019	2018	2019
(1)	(30)	(31)	(32)	(33)
Talang Empat ¹	-	-	-	-
Semidang Lagan ²	...	-	...	-
Karang Tinggi ¹	-	-	-	-
Taba Penanjung ¹	-	-	-	-
Merigi Kelindang	-	-	-	-
Pagar Jati	-	-	-	-
Merigi Sakti	-	-	-	-
Pondok Kelapa	-	-	-	-
Pondok Kubang	-	-	-	-
Pematang Tiga	-	110	-	-
Bang Haji	-	-	-	-
Bengkulu Tengah	-	110	-	-

Lanjutan Tabel/*Continued Table* 5.1.10

Kecamatan Subdistrict	Pakis/ <i>Leather Leaf Fern</i> (pohon/tree)		Palem/ <i>Palm</i> (pohon/tree)	
	2018	2019	2018	2019
(1)	(34)	(35)	(36)	(37)
Talang Empat ¹	-	-	-	-
Semidang Lagan ²	...	-	...	-
Karang Tinggi ¹	-	-	-	-
Taba Penanjung ¹	-	-	-	-
Merigi Kelindang	-	-	-	-
Pagar Jati	-	-	-	-
Merigi Sakti	-	-	-	-
Pondok Kelapa	-	-	-	-
Pondok Kubang	-	-	-	-
Pematang Tiga	-	-	-	65
Bang Haji	-	-	-	-
Bengkulu Tengah	-	-	-	65

Lanjutan Tabel/Continued Table 5.1.10

Kecamatan Subdistrict	Pedang-Pedangan/ <i>Sansevieria</i> (rumpun/clumps)		Philodendron/ <i>Philodendron</i> (pohon/tree)	
	2018	2019	2018	2019
(1)	(38)	(39)	(40)	(41)
Talang Empat ¹	-	-	-	-
Semidang Lagan ²	...	-	...	-
Karang Tinggi ¹	-	-	-	-
Taba Penanjung ¹	-	-	-	-
Merigi Kelindang	-	-	-	-
Pagar Jati	-	-	-	-
Merigi Sakti	-	-	-	-
Pondok Kelapa	-	-	-	-
Pondok Kubang	-	-	-	-
Pematang Tiga	-	-	-	-
Bang Haji	-	-	-	-
Bengkulu Tengah	-	-	-	-

Lanjutan Tabel/*Continued Table* 5.1.10

Kecamatan Subdistrict	Pisang-Pisangan/ <i>Heliconia</i> (tangkai/stalks)		Sedap Malam/ <i>Tuberose</i> (tangkai/stalks)	
	2018	2019	2018	2019
(1)	(42)	(43)	(44)	(45)
Talang Empat ¹	-	-	-	-
Semidang Lagan ²	...	-	...	-
Karang Tinggi ¹	-	-	-	-
Taba Penanjung ¹	-	-	-	-
Merigi Kelindang	-	-	-	-
Pagar Jati	-	-	-	-
Merigi Sakti	-	-	-	-
Pondok Kelapa	-	-	-	-
Pondok Kubang	-	-	-	-
Pematang Tiga	-	450	-	-
Bang Haji	-	-	-	-
Bengkulu Tengah	-	450	-	-

Lanjutan Tabel/Continued Table 5.1.10

Kecamatan Subdistrict	Soka/Ixora (pohon/tree)		Sri Rejeki/Aglaonema (pohon/tree)	
	2018	2019	2018	2019
(1)	(46)	(47)	(48)	(49)
Talang Empat ¹	-	-	-	-
Semidang Lagan ²	...	-	...	-
Karang Tinggi ¹	-	-	-	-
Taba Penanjung ¹	-	-	-	-
Merigi Kelindang	-	-	-	-
Pagar Jati	-	-	-	-
Merigi Sakti	-	-	-	-
Pondok Kelapa	-	-	-	-
Pondok Kubang	-	-	-	-
Pematang Tiga	-	-	-	-
Bang Haji	-	-	-	-
Bengkulu Tengah	-	-	-	-

Catatan/Note: ¹ Kecamatan induk Kecamatan Semidang Lagan/The parents subdistricts of Semidang Lagan Subdistrict

² Data masih tergabung dengan kecamatan induk/Data associated with the parent subdistricts

Sumber/Source: BPS, Statistik Pertanian Hortikultura SPH-TH/BPS-Statistics Indonesia, Agricultural Statistik for Horticulture SPH-TH

Tabel
Table 5.1.11

**Luas Panen Tanaman Hias Menurut Jenis Tanaman di
Kabupaten Bengkulu Tengah, 2017–2019**
*Harvested Area of Ornamental Plants by Kind of Plant in
Bengkulu Tengah Regency, 2017–2019*

Jenis Tanaman <i>Kind of Plants</i>	Satuan <i>Unit</i>	2017	2018	2019
(1)	(2)	(3)	(4)	(5)
1. Anggrek/ <i>Orchid</i>	m ² /m ²	-	10	-
2. Anthurium Bunga <i>Flamigo Lily Flower</i>	m ² /m ²	-	-	-
3. Anthurium Daun <i>Laceleaf</i>	m ² /m ²	-	-	-
4. Anyelir/ <i>Carnation</i>	m ² /m ²	-	-	-
5. Balanceng/ <i>Diffenbachia</i>	m ² /m ²	-	-	-
6. Draceana/ <i>Draceana</i>	m ² /m ²	-	-	-
7. Euphorbia/ <i>Spurges</i>	m ² /m ²	-	-	-
8. Gladiol/ <i>Gladiol</i>	m ² /m ²	-	-	-
9. Hanjuang/ <i>Cordylina</i>	m ² /m ²	-	-	-
10. Herbras/ <i>Gerbera</i>	m ² /m ²	-	-	-
11. Kamboja Jepang <i>Adenium Obesum</i>	m ² /m ²	-	-	-
12. Keladi Hias/ <i>Caladium</i>	m ² /m ²	-	-	-
13. Krisan/ <i>Chrysantemum</i>	m ² /m ²	-	5	-
14. Mawat/ <i>Rose</i>	m ² /m ²	-	-	50
15. Melati/ <i>Jasmine</i>	m ² /m ²	-	-	80

Lanjutan Tabel/Continued Table 5.1.11

Jenis Tanaman <i>Kind of Plants</i>	Satuan <i>Unit</i>	2017	2018	2019
(1)	(2)	(3)	(4)	(5)
16. Monstera/ <i>Monstera</i>	m ² /m ²	-	-	-
17. Pakis/ <i>Leather Leaf Fern</i>	m ² /m ²	-	-	-
18. Palem*/ <i>Palm*</i>	pohon/ <i>tree</i>	-	-	35
19. Pedang-pedangan <i>Sansevieria</i>	m ² /m ²	-	-	-
20. Philodendron/ <i>Philodendron</i>	m ² /m ²	-	-	-
21. Pisang-pisangan <i>Heliconia</i>	m ² /m ²	-	-	45
22. Sedap Malam/ <i>Tuberose</i>	m ² /m ²	-	-	-
23. Soka/ <i>Ixora</i>	m ² /m ²	-	-	-
24. Sri Rejeki/ <i>Aglaonema</i>	m ² /m ²	-	-	-

Sumber/Source: BPS, Statistik Pertanian Hortikultura SPH-TH/BPS-Statistics Indonesia, *Agricultural Statistik for Horticulture SPH-TH*

Tabel
Table 5.1.12

**Produksi Tanaman Hias Menurut Jenis Tanaman di
Kabupaten Bengkulu Tengah, 2017–2019**
*Production of Ornamental Plants by Kind of Plant in
Bengkulu Tengah Regency, 2017–2019*

Jenis Tanaman <i>Kind of Plants</i>	Satuan <i>Unit</i>	2017	2018	2019
(1)	(2)	(3)	(4)	(5)
1. Anggrek/ <i>Orchid</i>	tangkai/ <i>stalks</i>	-	20	-
2. Anthurium Bunga <i>Flamigo Lily Flower</i>	tangkai/ <i>stalks</i>	-	-	-
3. Anthurium Daun <i>Laceleaf</i>	pohon/ <i>tree</i>	-	-	-
4. Anyelir/ <i>Carnation</i>	tangkai/ <i>stalks</i>	-	-	-
5. Balaceng/ <i>Diffenbachia</i>	pohon/ <i>tree</i>	-	-	-
6. Draceana/ <i>Draceana</i>	pohon/ <i>tree</i>	-	-	-
7. Euphorbia/ <i>Spurges</i>	pohon/ <i>tree</i>	-	-	-
8. Gladiol/ <i>Gladiol</i>	tangkai/ <i>stalks</i>	-	-	-
9. Hanjuang/ <i>Cordyline</i>	pohon/ <i>tree</i>	-	-	-
10. Herbras/ <i>Gerbera</i>	tangkai/ <i>stalks</i>	-	-	-
11. Kamboja Jepang <i>Adenium Obesum</i>	pohon/ <i>tree</i>	-	-	-
12. Keladi Hias/ <i>Caladium</i>	pohon/ <i>tree</i>	-	-	-
13. Krisan/ <i>Chrysantemum</i>	tangkai/ <i>stalks</i>	-	10	-
14. Mawar/ <i>Rose</i>	tangkai/ <i>stalks</i>	-	-	250
15. Melati/ <i>Jasmine</i>	kg/ <i>kg</i>	-	-	110

Lanjutan Tabel/*Continued Table* 5.1.12

Jenis Tanaman <i>Kind of Plants</i>	Satuan <i>Unit</i>	2017	2018	2019
(1)	(2)	(3)	(4)	(5)
16. Monstera/ <i>Monstera</i>	pohon/ <i>tree</i>	-	-	-
17. Pakis/ <i>Leather Leaf Fern</i>	pohon/ <i>tree</i>	-	-	-
18. Palem*/ <i>Palm*</i>	pohon/ <i>tree</i>	-	-	65
19. Pedang-pedangan <i>Sansevieria</i>	rumpun/ <i>clumps</i>	-	-	-
20. Philodendron/ <i>Philodendron</i>	pohon/ <i>tree</i>	-	-	-
21. Pisang-pisangan <i>Heliconia</i>	tangkai/ <i>stalks</i>	-	-	450
22. Sedap Malam/ <i>Tuberose</i>	tangkai/ <i>stalks</i>	-	-	-
23. Soka/ <i>Ixora</i>	pohon/ <i>tree</i>	-	-	-
24. Sri Rejeki/ <i>Aglaonema</i>	pohon/ <i>tree</i>	-	-	-

Sumber/*Source*: BPS, Statistik Pertanian Hortikultura SPH-TH/BPS-*Statistics Indonesia, Agricultural Statistik for Horticulture SPH-TH*

Tabel
Table 5.1.13

Produksi Buah-buahan Menurut Kecamatan dan Jenis Tanaman di Kabupaten Bengkulu Tengah, 2018 and 2019

Production of Fruits by Subdistrict and Kind of Plant in Bengkulu Tengah Regency, 2018 and 2019

Kecamatan Subdistrict	Alpukat/Avocado (kw/qui)		Anggur/Grape (kw/qui)	
	2018	2019	2018	2019
(1)	(2)	(3)	(4)	(5)
Talang Empat ¹	96	66	-	-
Semidang Lagan ²	...	-	...	-
Karang Tinggi ¹	-	91	-	-
Taba Penanjung ¹	6	-	-	-
Merigi Kelindang	-	27	-	-
Pagar Jati	39	98	-	-
Merigi Sakti	-	-	-	-
Pondok Kelapa	2	107	-	-
Pondok Kubang	3	19	-	-
Pematang Tiga	133	98	-	-
Bang Haji	4	-	-	-
Bengkulu Tengah	283	506	-	-

Lanjutan Tabel/Continued Table 5.1.13

Kecamatan Subdistrict	Apel/Apple (kw/qui)		Belimbing/Star Fruit (kw/qui)	
	2018	2019	2018	2019
(1)	(6)	(7)	(8)	(9)
Talang Empat ¹	-	-	66	64
Semidang Lagan ²	...	-	...	-
Karang Tinggi ¹	-	-	-	-
Taba Penanjung ¹	-	-	-	-
Merigi Kelindang	-	-	-	14
Pagar Jati	-	-	-	-
Merigi Sakti	-	-	1	9
Pondok Kelapa	-	-	-	52
Pondok Kubang	-	-	-	9
Pematang Tiga	-	-	30	37
Bang Haji	-	-	-	-
Bengkulu Tengah	-	-	97	185

Lanjutan Tabel/*Continued Table* 5.1.13

Kecamatan Subdistrict	Duku/Langsar/Kokosan/Duku (kw/qui)		Durian/Durian (kw/qui)	
	2018	2019	2018	2019
(1)	(10)	(11)	(12)	(13)
Talang Empat ¹	18	6	2 044	1 082
Semidang Lagan ²	...	-	...	-
Karang Tinggi ¹	-	-	248	1 356
Taba Penanjung ¹	8	-	300	-
Merigi Kelindang	-	-	-	4 530
Pagar Jati	-	-	305	4 410
Merigi Sakti	101	114	207	2 058
Pondok Kelapa	1	-	3	100
Pondok Kubang	-	-	609	143
Pematang Tiga	175	37	793	1 772
Bang Haji	20	-	70	52
Bengkulu Tengah	323	157	4 579	16 223

Lanjutan Tabel/*Continued Table* 5.1.13

Kecamatan Subdistrict	Jambu Air/Water Apple (kw/qui)		Jambu Biji/Guava (kw/qui)	
	2018	2019	2018	2019
(1)	(14)	(15)	(16)	(17)
Talang Empat ¹	73	63	91	121
Semidang Lagan ²	...	-	...	-
Karang Tinggi ¹	-	-	-	-
Taba Penanjung ¹	8	-	8	-
Merigi Kelindang	-	3	-	8
Pagar Jati	-	-	-	-
Merigi Sakti	5	16	9	28
Pondok Kelapa	-	32	-	119
Pondok Kubang	-	1	2	31
Pematang Tiga	15	20	55	26
Bang Haji	30	-	1	-
Bengkulu Tengah	131	135	166	333

Lanjutan Tabel/*Continued Table* 5.1.13

Kecamatan Subdistrict	Jengkol/Jengkol (kw/qui)		Jeruk Besar/Pomelo (kw/qui)	
	2018	2019	2018	2019
(1)	(18)	(19)	(20)	(21)
Talang Empat ¹	304	413	-	-
Semidang Lagan ²	...	-	...	-
Karang Tinggi ¹	-	490	-	-
Taba Penanjung ¹	51	-	-	-
Merigi Kelindang	3	75	-	-
Pagar Jati	-	-	-	-
Merigi Sakti	63	223	1	3
Pondok Kelapa	-	200	1	60
Pondok Kubang	-	202	-	4
Pematang Tiga	195	75	21	3
Bang Haji	65	-	-	-
Bengkulu Tengah	681	1 678	23	70

Lanjutan Tabel/*Continued Table* 5.1.13

Kecamatan Subdistrict	Jeruk Siam/Kepron/Orange/Tangerine (kw/qui)		Mangga/Mango (kw/qui)	
	2018	2019	2018	2019
(1)	(22)	(23)	(24)	(25)
Talang Empat ¹	240	137	213	568
Semidang Lagan ²	...	-	...	-
Karang Tinggi ¹	-	150	-	1 442
Taba Penanjung ¹	38	-	48	-
Merigi Kelindang	-	-	-	680
Pagar Jati	-	-	505	575
Merigi Sakti	-	-	550	931
Pondok Kelapa	1	1 030	3	305
Pondok Kubang	1	10	12	293
Pematang Tiga	-	-	426	136
Bang Haji	-	-	211	40
Bengkulu Tengah	280	1 327	1 968	4 970

Lanjutan Tabel/*Continued Table* 5.1.13

Kecamatan Subdistrict	Manggis/Mangosteen (kw/qui)		Markisa/Konyal/Passion Fruit (kw/qui)	
	2018	2019	2018	2019
(1)	(26)	(27)	(28)	(29)
Talang Empat ¹	197	87	-	-
Semidang Lagan ²	...	-	...	-
Karang Tinggi ¹	-	302	-	-
Taba Penanjung ¹	39	-	-	-
Merigi Kelindang	-	55	-	-
Pagar Jati	-	-	-	-
Merigi Sakti	64	106	-	-
Pondok Kelapa	-	143	-	-
Pondok Kubang	-	51	-	-
Pematang Tiga	14	16	-	-
Bang Haji	-	-	-	-
Bengkulu Tengah	314	760	-	-

Lanjutan Tabel/*Continued Table* 5.1.13

Kecamatan Subdistrict	Melinjo/ <i>Gnetum/Melinjo</i> (kw/ <i>qui</i>)		Nangka/ <i>Cempedak/Jackfruit</i> (kw/ <i>qui</i>)	
	2018	2019	2018	2019
(1)	(30)	(31)	(32)	(33)
Talang Empat ¹	83	98	175	224
Semidang Lagan ²	...	-	...	-
Karang Tinggi ¹	-	-	-	180
Taba Penanjung ¹	3	-	38	-
Merigi Kelindang	-	2	-	240
Pagar Jati	72	33	-	-
Merigi Sakti	1	6	50	30
Pondok Kelapa	-	408	2	917
Pondok Kubang	-	5	8	20
Pematang Tiga	-	54	82	158
Bang Haji	3	-	150	23
Bengkulu Tengah	162	606	505	1 792

Lanjutan Tabel/*Continued Table* 5.1.13

Kecamatan Subdistrict	Nenas/Pineapple (kw/qui)		Pepaya/Papaya (kw/qui)	
	2018	2019	2018	2019
(1)	(34)	(35)	(36)	(37)
Talang Empat ¹	54	22	100	173
Semidang Lagan ²	...	-	...	-
Karang Tinggi ¹	-	-	-	112
Taba Penanjung ¹	10	-	73	-
Merigi Kelindang	-	13	17	66
Pagar Jati	12	22	174	25
Merigi Sakti	9	22	34	77
Pondok Kelapa	1	17	6	692
Pondok Kubang	-	32	5	29
Pematang Tiga	-	18	39	48
Bang Haji	2	-	17	29
Bengkulu Tengah	88	146	465	1 251

Lanjutan Tabel/*Continued Table* 5.1.13

Kecamatan Subdistrict	Petai/ <i>Twisted Cluster Bean</i> (kw/ <i>qui</i>)		Pisang/ <i>Banana</i> (kw/ <i>qui</i>)	
	2018	2019	2018	2019
(1)	(38)	(39)	(40)	(41)
Talang Empat ¹	73	38	259	666
Semidang Lagan ²	...	-	...	-
Karang Tinggi ¹	-	158	-	240
Taba Penanjung ¹	51	-	183	-
Merigi Kelindang	12	56	-	192
Pagar Jati	72	116	-	412
Merigi Sakti	-	19	133	242
Pondok Kelapa	-	10	25	775
Pondok Kubang	-	24	98	717
Pematang Tiga	49	33	-	207
Bang Haji	28	3	215	416
Bengkulu Tengah	285	457	913	3 867

Lanjutan Tabel/*Continued Table* 5.1.13

Kecamatan Subdistrict	Rambutan/Rambutan (kw/qui)		Salak/Snakefruit (kw/qui)	
	2018	2019	2018	2019
(1)	(42)	(43)	(44)	(45)
Talang Empat ¹	239	382	10	25
Semidang Lagan ²	...	-	...	-
Karang Tinggi ¹	-	5	-	-
Taba Penanjung ¹	49	-	7	-
Merigi Kelindang	-	188	-	-
Pagar Jati	-	-	-	-
Merigi Sakti	82	376	5	5
Pondok Kelapa	-	960	-	31
Pondok Kubang	-	38	-	-
Pematang Tiga	165	19	-	-
Bang Haji	53	24	-	-
Bengkulu Tengah	588	1 992	22	61

Lanjutan Tabel/*Continued Table* 5.1.13

Kecamatan Subdistrict	Sawo/Sapodilla/Sawo (kw/qui)		Sirsak/Soursop (kw/qui)	
	2018	2019	2018	2019
(1)	(46)	(47)	(48)	(49)
Talang Empat ¹	35	48	11	19
Semidang Lagan ²	...	-	...	-
Karang Tinggi ¹	-	-	-	-
Taba Penanjung ¹	5	-	19	-
Merigi Kelindang	-	18	-	8
Pagar Jati	85	123	-	-
Merigi Sakti	10	15	2	4
Pondok Kelapa	-	290	-	19
Pondok Kubang	5	112	-	3
Pematang Tiga	39	192	13	71
Bang Haji	6	-	2	-
Bengkulu Tengah	185	798	47	124

Lanjutan Tabel/*Continued Table* 5.1.13

Kecamatan Subdistrict	Sukun/Breadfruit (kw/qui)	
	2018	2019
(1)	(50)	(51)
Talang Empat ¹	49	93
Semidang Lagan ²	...	-
Karang Tinggi ¹	-	-
Taba Penanjung ¹	-	-
Merigi Kelindang	-	-
Pagar Jati	68	39
Merigi Sakti	5	6
Pondok Kelapa	-	41
Pondok Kubang	3	30
Pematang Tiga	-	41
Bang Haji	2	-
Bengkulu Tengah	127	250

Catatan/Note: ¹ Kecamatan induk Kecamatan Semidang Lagan/*The parents subdistricts of Semidang Lagan Subdistrict*

² Data masih tergabung dengan kecamatan induk/*Data associated with the parent subdistricts*

Sumber/Source: BPS, Statistik Pertanian Hortikultura SPH-BST/BPS-Statistics Indonesia, *Agricultural Statistic for Horticulture SPH-BST*

Tabel
Table 5.1.14

**Produksi Buah–Buahan dan Sayuran Tahunan Menurut
Jenis Tanaman di Kabupaten Bengkulu Tengah, 2017–
2019**

***Production of Annual Fruits and Vegetables by Kind of Plant
in Bengkulu Tengah Regency, 2017–2019***

Jenis Tanaman <i>Kind of Plants</i>	Satuan <i>Unit</i>	2017	2018	2019
(1)	(2)	(3)	(4)	(5)
1. Alpukat/ <i>Avocado</i>	kw/ <i>qui</i>	401	283	506
2. Anggur/ <i>Grape</i>	kw/ <i>qui</i>	-	-	-
3. Apel/ <i>Apple</i>	kw/ <i>qui</i>	-	-	-
4. Belimbing/ <i>Star Fruit</i>	kw/ <i>qui</i>	83	97	185
5. Duku/Langsak/ <i>Kokosan Duku</i>	kw/ <i>qui</i>	220	323	157
6. Durian/ <i>Durian</i>	kw/ <i>qui</i>	2 510	4 579	16 223
7. Jambu Air/ <i>Rose Apple</i>	kw/ <i>qui</i>	176	131	135
8. Jambu Biji/ <i>Guava</i>	kw/ <i>qui</i>	219	166	333
9. Jengkol/ <i>Jengkol</i>	kw/ <i>qui</i>	230	681	1 678
10. Jeruk Besar/ <i>Pomelo</i>	kw/ <i>qui</i>	-	23	70
11. Jeruk Siam/ <i>Keprok Tangerine/Orange</i>	kw/ <i>qui</i>	110	280	1 327
12. Mangga/ <i>Mango</i>	kw/ <i>qui</i>	1 792	1 968	4 970
13. Manggis/ <i>Mangosteen</i>	kw/ <i>qui</i>	284	314	760
14. Markisa/ <i>Marquisa</i>	kw/ <i>qui</i>	-	-	-
15. Melinjo/ <i>Gnetum/Melinjo</i>	kw/ <i>qui</i>	167	162	606

Lanjutan Tabel/*Continued Table* 5.1.14

Jenis Tanaman <i>Kind of Plants</i>	Satuan <i>Unit</i>	2017	2018	2019
(1)	(2)	(3)	(4)	(5)
16. Nangka/Cempedak <i>Jack Fruit</i>	<i>kw/qui</i>	416	505	1 792
17. Nenas/ <i>Pineapple</i>	<i>kw/qui</i>	70	88	146
18. Pepaya/ <i>Papaya</i>	<i>kw/qui</i>	390	465	1 251
19. Petai/ <i>Twisted Cluster Bean</i>	<i>kw/qui</i>	303	285	457
20. Pisang/ <i>Banana</i>	<i>kw/qui</i>	537	913	3 867
21. Rambutan/ <i>Rambutan</i>	<i>kw/qui</i>	638	588	1 992
22. Salak/ <i>Snakefruit</i>	<i>kw/qui</i>	21	22	61
23. Sawo/ <i>Sapodilla/Sawo</i>	<i>kw/qui</i>	276	185	798
24. Sirsak/ <i>Soursop</i>	<i>kw/qui</i>	59	47	124
25. Sukun/ <i>Breadfruit</i>	<i>kw/qui</i>	200	127	250

Sumber/*Source*: BPS, Statistik Pertanian Hortikultura SPH-BST/*BPS-Statistics Indonesia, Agricultural Statistic for Horticulture SPH-BST*

**5.2 PERKEBUNAN
ESTATE CROPS**

Tabel 5.2.1 Luas Areal Tanaman Perkebunan Menurut Kecamatan dan Jenis Tanaman di Kabupaten Bengkulu Tengah (ha), 2018 dan 2019
Planted Area of Estate Crops by Subdistrict and Type of Crops in Bengkulu Tengah Regency (ha), 2018 dan 2019

Kecamatan Subdistrict	Kelapa Sawit/Oil Palm		Kelapa/Coconut	
	2018	2019	2018	2019
(1)	(2)	(3)	(4)	(5)
Talang Empat ¹	745	762	81	81
Semidang Lagan ²
Karang Tinggi ¹	1 131	1 131	74	74
Taba Penanjung ¹	562	570	133	133
Merigi Kelindang	481	486	70	70
Pagar Jati	970	970	105	105
Merigi Sakti	328	328	118	118
Pondok Kelapa	834	1 093	272	272
Pondok Kubang	971	1 231	45	45
Pematang Tiga	795	892	67	67
Bang Haji	1 319	1 572	-	-
Bengkulu Tengah	7 562	9 035	965	965

Lanjutan Tabel/*Continued Table 5.2.1*

Kecamatan Subdistrict	Karet/Rubber		Kopi/Coffee	
	2018	2019	2018	2019
(1)	(6)	(7)	(8)	(9)
Talang Empat ¹	1 058	1 661	92	92
Semidang Lagan ²
Karang Tinggi ¹	1 378	1 378	290	290
Taba Penanjung ¹	1 676	1 059	1 630	1 630
Merigi Kelindang	458	458	311	311
Pagar Jati	738	738	178	178
Merigi Sakti	269	269	422	422
Pondok Kelapa	1 009	1 009	180	180
Pondok Kubang	2 553	2 552	94	94
Pematang Tiga	869	869	438	438
Bang Haji	770	770	1 076	1 076
Bengkulu Tengah	10 778	10 763	4 711	4 711

Lanjutan Tabel/Continued Table 5.2.1

Kecamatan Subdistrict	Kakao/Cocoa		Tebu/Sugar Cane	
	2018	2019	2018	2019
(1)	(10)	(11)	(12)	(13)
Talang Empat ¹	20	20
Semidang Lagan ²
Karang Tinggi ¹	15	15
Taba Penanjung ¹	63	63
Merigi Kelindang	30	30
Pagar Jati	-	-
Merigi Sakti	-	-
Pondok Kelapa	39	39
Pondok Kubang	-	-
Pematang Tiga	96	96
Bang Haji	103	103
Bengkulu Tengah	366	366

Lanjutan Tabel/*Continued Table 5.2.1*

Kecamatan Subdistrict	Teh/ <i>Tea</i>		Tembakau/ <i>Tobacco</i>	
	2018	2019	2018	2019
(1)	(14)	(15)	(16)	(17)
Talang Empat ¹
Semidang Lagan ²
Karang Tinggi ¹
Taba Penanjung ¹
Merigi Kelindang
Pagar Jati
Merigi Sakti
Pondok Kelapa
Pondok Kubang
Pematang Tiga
Bang Haji
Bengkulu Tengah

Catatan/*Note*: ¹ Kecamatan induk Kecamatan Semidang Lagan/*The parents subdistricts of Semidang Lagan Subdistrict*

² Data masih tergabung dengan kecamatan induk/*Data associated with the parent subdistricts*

Sumber/*Source*: Direktorat Jenderal Perkebunan/*Directorate General of Estates*

Tabel
Table 5.2.2

**Produksi Perkebunan Menurut Kecamatan dan Jenis
 Tanaman di Kabupaten Bengkulu Tengah (ton), 2018 dan
 2019**
*Production of Estate by Subdistrict and Type of Crops in
 Bengkulu Tengah Regency (ton), 2018 and 2019*

Kecamatan Subdistrict	Kelapa Sawit/Oil Palm		Kelapa/Coconut	
	2018	2019	2018	2019
(1)	(2)	(3)	(4)	(5)
Talang Empat ¹	2 434	2 434	99	99
Semidang Lagan ²
Karang Tinggi ¹	3 734	3 734	90	90
Taba Penanjung ¹	1 887	1 887	162	162
Merigi Kelindang	1 558	1 558	88	88
Pagar Jati	3 121	3 121	128	128
Merigi Sakti	783	783	144	144
Pondok Kelapa	3 123	3 123	332	332
Pondok Kubang	3 636	3 636	55	55
Pematang Tiga	2 977	2 977	82	82
Bang Haji	4 940	4 940	-	-
Bengkulu Tengah	28 193	28 193	1 179	1 179

Lanjutan Tabel/*Continued Table* 5.2.2

Kecamatan Subdistrict	Karet/Rubber		Kopi/Coffee	
	2018	2019	2018	2019
(1)	(10)	(11)	(12)	(13)
Talang Empat ¹	1 090	1 083	69	69
Semidang Lagan ²
Karang Tinggi ¹	998	997	200	200
Taba Penanjung ¹	1 388	1 384	1 159	1 174
Merigi Kelindang	3 341	3 333	233	233
Pagar Jati	2 710	2 683	133	133
Merigi Sakti	5 714	5 690	316	316
Pondok Kelapa	1 578	1 572	135	135
Pondok Kubang	683	679	70	70
Pematang Tiga	1 662	1 660	407	403
Bang Haji	1 981	1 975	746	764
Bengkulu Tengah	21 144	21 056	3 468	3 501

Lanjutan Tabel/Continued Table 5.2.2

Kecamatan Subdistrict	Kakao/Cocoa		Tebu/Sugar Cane	
	2018	2019	2018	2019
(1)	(6)	(7)	(8)	(9)
Talang Empat ¹	2,32	2,32
Semidang Lagan ²
Karang Tinggi ¹	1,74	1,74
Taba Penanjung ¹	7,31	7,31
Merigi Kelindang	3,48	3,48
Pagar Jati	-	-
Merigi Sakti	-	-
Pondok Kelapa	4,52	4,52
Pondok Kubang	-	-
Pematang Tiga	11,14	11,14
Bang Haji	11,95	11,95
Bengkulu Tengah	42,46	42,46

Lanjutan Tabel/*Continued Table 5.2.2*

Kecamatan Subdistrict	Teh/Tea		Tembakau/Tobacco	
	2018	2019	2018	2019
(1)	(14)	(15)	(16)	(17)
Talang Empat ¹
Semidang Lagan ²
Karang Tinggi ¹
Taba Penanjung ¹
Merigi Kelindang
Pagar Jati
Merigi Sakti
Pondok Kelapa
Pondok Kubang
Pematang Tiga
Bang Haji
Bengkulu Tengah

Catatan/Note: ¹ Kecamatan induk Kecamatan Semidang Lagan/*The parents subdistricts of Semidang Lagan Subdistrict*

² Data masih tergabung dengan kecamatan induk/*Data associated with the parent subdistricts*

Sumber/Source: Direktorat Jenderal Perkebunan/*Directorate General of Estates*

Tabel
Table 5.2.3

Luas Tanaman Perkebunan Menurut Kecamatan dan Jenis Tanaman di Kabupaten Bengkulu Tengah (ha), 2019
Planted Area of Estate by Subdistrict and Type of Crops in Bengkulu Tengah Regency (ha), 2019

Kecamatan Subdistrict	Kelapa Sawit/Oil Palm			Kelapa/Coconut		
	TBM ¹	TM ²	TTM/ TR ³	TBM ¹	TM ²	TTM/ TR ³
(1)	(2)	(3)	(4)	(5)	(6)	(7)
Talang Empat ⁴	105	657	-	-	81	-
Semidang Lagan ⁵
Karang Tinggi ⁴	131	1 000	-	-	74	-
Taba Penanjung ⁴	65	505	-	-	133	-
Merigi Kelindang	69	417	-	-	70	-
Pagar Jati	101	869	-	-	105	-
Merigi Sakti	117	211	-	-	118	-
Pondok Kelapa	254	839	-	-	272	-
Pondok Kubang	255	976	-	-	45	-
Pematang Tiga	95	797	-	-	67	-
Bang Haji	248	1 324	-	-	-	-
Bengkulu Tengah	1 440	7 595	-	-	965	-

Lanjutan Tabel/*Continued Table* 5.2.3

Kecamatan Subdistrict	Karet/Rubber			Kopi Robusta/Robusta Coffee		
	TBM ¹	TM ²	TTM/ TR ³	TBM ¹	TM ²	TTM/ TR ³
(1)	(2)	(3)	(4)	(5)	(6)	(7)
Talang Empat ⁴	385	1 256	20	-	92	-
Semidang Lagan ⁵
Karang Tinggi ⁴	36	1 342	-	-	290	-
Taba Penanjung ⁴	76	983	-	60	1 570	-
Merigi Kelindang	49	409	-	-	311	-
Pagar Jati	230	508	-	-	178	-
Merigi Sakti	30	239	-	-	422	-
Pondok Kelapa	142	867	-	-	180	-
Pondok Kubang	549	2 003	-	-	94	-
Pematang Tiga	48	821	-	-	138	-
Bang Haji	80	690	-	55	1 021	-
Bengkulu Tengah	1 625	9 118	20	115	4 296	-

Lanjutan Tabel/*Continued Table* 5.2.3

Kecamatan Subdistrict	Kopi Arabika/ <i>Arabica Coffee</i>			Kakao (Cokelat)/ <i>Cocoa</i>		
	TBM ¹	TM ²	TTM/ TR ³	TBM ¹	TM ²	TTM/ TR ³
(1)	(2)	(3)	(4)	(5)	(6)	(7)
Talang Empat ⁴	-	-	-	-	20	-
Semidang Lagan ⁵
Karang Tinggi ⁴	-	-	-	-	15	-
Taba Penanjung ⁴	-	-	-	-	63	-
Merigi Kelindang	-	-	-	-	30	-
Pagar Jati	-	-	-	-	-	-
Merigi Sakti	-	-	-	-	-	-
Pondok Kelapa	-	-	-	-	39	-
Pondok Kubang	-	-	-	-	-	-
Pematang Tiga	-	300	-	-	96	-
Bang Haji	-	-	-	-	103	-
Bengkulu Tengah	-	300	-	-	366	-

Lanjutan Tabel/*Continued Table* 5.2.3

Kecamatan Subdistrict	Tebu/Sugar Cane			Teh/Tea		
	TBM ¹	TM ²	TTM/ TR ³	TBM ¹	TM ²	TTM/ TR ³
(1)	(2)	(3)	(4)	(5)	(6)	(7)
Talang Empat ⁴
Semidang Lagan ⁵
Karang Tinggi ⁴
Taba Penanjung ⁴
Merigi Kelindang
Pagar Jati
Merigi Sakti
Pondok Kelapa
Pondok Kubang
Pematang Tiga
Bang Haji
Bengkulu Tengah

Lanjutan Tabel/*Continued Table* 5.2.3

Kecamatan Subdistrict	Tembakau/ <i>Tobacco</i>			Lada/ <i>Pepper</i>		
	TBM ¹	TM ²	TTM/ TR ³	TBM ¹	TM ²	TTM/ TR ³
(1)	(2)	(3)	(4)	(5)	(6)	(7)
Talang Empat ⁴	-	17	-
Semidang Lagan ⁵
Karang Tinggi ⁴	-	-	-
Taba Penanjung ⁴	-	15	-
Merigi Kelindang	-	18	-
Pagar Jati	-	-	-
Merigi Sakti	-	15	-
Pondok Kelapa	-	-	-
Pondok Kubang	-	-	-
Pematang Tiga	-	20	-
Bang Haji	-	-	-
Bengkulu Tengah	-	85	-

Lanjutan Tabel/*Continued Table* 5.2.3

Kecamatan Subdistrict	Kayu Manis/ <i>Cinnamon</i>			Kapuk/ <i>Cottonseed</i>		
	TBM ¹	TM ²	TTM/ TR ³	TBM ¹	TM ²	TTM/ TR ³
(1)	(2)	(3)	(4)	(5)	(6)	(7)
Talang Empat ⁴	-	16	-	-	-	-
Semidang Lagan ⁵
Karang Tinggi ⁴	-	-	-	-	-	-
Taba Penanjung ⁴	-	14	-	-	-	-
Merigi Kelindang	-	-	-	-	-	-
Pagar Jati	-	10	-	-	-	-
Merigi Sakti	-	-	-	-	-	-
Pondok Kelapa	-	-	-	-	-	-
Pondok Kubang	-	-	-	-	-	-
Pematang Tiga	-	30	-	-	-	-
Bang Haji	-	-	-	-	15	-
Bengkulu Tengah	-	70	-	-	15	-

Lanjutan Tabel/*Continued Table* 5.2.3

Kecamatan Subdistrict	Pinang/Sirloin			Aren/Sugar Palm		
	TBM ¹	TM ²	TTM/ TR ³	TBM ¹	TM ²	TTM/ TR ³
(1)	(2)	(3)	(4)	(5)	(6)	(7)
Talang Empat ⁴	-	-	-	-	-	-
Semidang Lagan ⁵
Karang Tinggi ⁴	-	-	-	-	-	-
Taba Penanjung ⁴	-	-	-	-	-	-
Merigi Kelindang	-	31	-	-	-	-
Pagar Jati	-	87	-	-	7	-
Merigi Sakti	-	73	-	-	-	-
Pondok Kelapa	-	-	-	-	-	-
Pondok Kubang	-	30	-	-	-	-
Pematang Tiga	-	87	-	-	-	-
Bang Haji	-	161	-	-	-	-
Bengkulu Tengah	-	469	-	-	7	-

Lanjutan Tabel/*Continued Table* 5.2.3

Kecamatan Subdistrict	Pala/Nutmeg			Kemiri/Candlenut		
	TBM ¹	TM ²	TTM/ TR ³	TBM ¹	TM ²	TTM/ TR ³
(1)	(2)	(3)	(4)	(5)	(6)	(7)
Talang Empat ⁴	-	-	-	-	-	-
Semidang Lagan ⁵
Karang Tinggi ⁴	-	-	-	-	-	-
Taba Penanjung ⁴	-	-	-	-	-	-
Merigi Kelindang	-	-	-	-	-	-
Pagar Jati	-	-	-	-	30	-
Merigi Sakti	-	14	-	-	10	-
Pondok Kelapa	-	-	-	-	-	-
Pondok Kubang	-	-	-	-	-	-
Pematang Tiga	-	-	-	-	-	-
Bang Haji	-	-	-	-	-	-
Bengkulu Tengah	-	14	-	-	40	-

Catatan/Note: ¹ Tanaman belum menghasilkan/*Immature*

² Tanaman menghasilkan/*Crop Yield*

³ Tanaman tidak menghasilkan (tanaman rusak)/*Not produce (damage plants)*

⁴ Kecamatan induk Kecamatan Semidang Lagan/*The parents subdistricts of Semidang Lagan Subdistrict*

⁵ Data masih tergabung dengan kecamatan induk/*Data associated with the parent subdistricts*

Sumber/Source: Dinas Pertanian Kabupaten Bengkulu Tengah/*Regional Office of Agriculture of Bengkulu Tengah Regency*

Tabel
Table 5.2.4

Produksi Tanaman Perkebunan Menurut Kecamatan dan Jenis Tanaman di Kabupaten Bengkulu Tengah (ton), 2019
Production of Estate by Subdistrict and Type of Crops in Bengkulu Tengah Regency (ton), 2019

Kecamatan Subdistrict	Kelapa Sawit Palm Oil	Kelapa Coconut	Karet Rubber	Kopi Robusta Robusta Coffee	Kopi Arabika Arabica Coffee	Kakao Cocoa
(1)	(2)	(3)	(4)	(5)	(6)	(7)
Talang Empat ¹	2 434	99	1 083	69	-	2,32
Semidang Lagan ²
Karang Tinggi ¹	3 734	90	997	200	-	1,74
Taba Penanjung ¹	1 887	162	1 384	1 174	-	7,31
Merigi Kelindang	1 558	88	3 333	233	-	3,48
Pagar Jati	3 121	128	2 683	133	-	-
Merigi Sakti	783	144	5 690	316	-	-
Pondok Kelapa	3 123	332	1 572	135	-	4,52
Pondok Kubang	3 636	55	679	70	-	-
Pematang Tiga	2 977	82	1 660	103	304	11,14
Bang Haji	4 940	-	1 975	764	-	11,95
Bengkulu Tengah	28 193	1 179	21 056	3 197	304	42,46

Lanjutan Tabel/*Continued Table 5.2.4*

Kecamatan Subdistrict	Tebu Sugar Cane	Teh Tea	Tembakau Tobacco	Lada Pepper	Kayu Manis Cinnamon	Kapuk Cotton- seed
(1)	(8)	(9)	(10)	(11)	(12)	(13)
Talang Empat ¹	11	14,2	-
Semidang Lagan ²
Karang Tinggi ¹	-	-	-
Taba Penanjung ¹	9	12,4	-
Merigi Kelindang	11	-	-
Pagar Jati	-	8,9	-
Merigi Sakti	9	-	-
Pondok Kelapa	-	-	-
Pondok Kubang	-	-	-
Pematang Tiga	12	26,6	-
Bang Haji	-	-	5
Bengkulu Tengah	53	62,1	5

Lanjutan Tabel/Continued Table 5.2.4

Kecamatan Subdistrict	Pinang Sirloin	Aren Sugar Palm	Pala Nutmeg	Kemiri Candlenut
(1)	(14)	(15)	(16)	(17)
Talang Empat ¹	-	-	-	-
Semidang Lagan ²
Karang Tinggi ¹	-	-	-	-
Taba Penanjung ¹	-	-	-	-
Merigi Kelindang	36	-	-	-
Pagar Jati	102	6	-	7,5
Merigi Sakti	86	-	5,3	2,5
Pondok Kelapa	-	-	-	-
Pondok Kubang	35	-	-	-
Pematang Tiga	102	-	-	-
Bang Haji	189	-	-	-
Bengkulu Tengah	551	6	5,3	10,0

Catatan/Note: ¹ Kecamatan induk Kecamatan Semidang Lagan/The parents subdistricts of Semidang Lagan Subdistrict

² Data masih tergabung dengan kecamatan induk/Data associated with the parent subdistricts

Sumber/Source: Dinas Pertanian Kabupaten Bengkulu Tengah/Regional Office of Agriculture of Bengkulu Tengah Regency

Tabel
Table 5.2.5**Jumlah Petani Tanaman Perkebunan Menurut Kecamatan dan Jenis Tanaman di Kabupaten Bengkulu Tengah (kepala keluarga), (2019)***The Number of Plantation Farmers of Estate by Subdistrict and Type of Crops in Bengkulu Tengah Regency (head of family), (2019)*

Kecamatan Subdistrict	Kelapa Sawit Palm Oil	Kelapa Coconut	Karet Rubber	Kopi Robusta Robusta Coffee	Kopi Arabika Arabica Coffee	Kakao Cocoa
(1)	(2)	(3)	(4)	(5)	(6)	(7)
Talang Empat ¹	784	290	100	60	-	37
Semidang Lagan ²
Karang Tinggi ¹	800	692	834	175	-	40
Taba Penanjung ¹	435	800	536	960	-	124
Merigi Kelindang	318	223	354	190	-	60
Pagar Jati	718	494	644	108	-	-
Merigi Sakti	243	615	160	250	-	-
Pondok Kelapa	901	818	619	120	-	100
Pondok Kubang	915	147	1 592	55	-	-
Pematang Tiga	767	350	526	79	345	155
Bang Haji	1 274	-	700	595	-	134
Bengkulu Tengah	7 155	4 429	6 065	2 592	345	650

Lanjutan Tabel/Continued Table 5.2.5

Kecamatan Subdistrict	Tebu Sugar Cane	Teh Tea	Tembakau Tobacco	Lada Pepper	Kayu Manis Cinnamon	Kapuk Cotton- seed
(1)	(8)	(9)	(10)	(11)	(12)	(13)
Talang Empat ¹	24	27	-
Semidang Lagan ²
Karang Tinggi ¹	-	-	-
Taba Penanjung ¹	20	33	-
Merigi Kelindang	22	-	-
Pagar Jati	-	30	-
Merigi Sakti	36	-	-
Pondok Kelapa	-	-	-
Pondok Kubang	-	-	-
Pematang Tiga	31	70	-
Bang Haji	-	-	21
Bengkulu Tengah	133	160	21

Lanjutan Tabel/*Continued Table 5.2.5*

Kecamatan Subdistrict	Pinang Sirloin	Aren Sugar Palm	Pala Nutmeg	Kemiri Candlenut
(1)	(14)	(15)	(16)	(17)
Talang Empat ¹	-	-	-	-
Semidang Lagan ²
Karang Tinggi ¹	-	-	-	-
Taba Penanjung ¹	-	-	-	-
Merigi Kelindang	61	-	-	-
Pagar Jati	350	12	-	43
Merigi Sakti	153	-	35	20
Pondok Kelapa	-	-	-	-
Pondok Kubang	110	-	-	-
Pematang Tiga	422	-	-	-
Bang Haji	454	-	-	-
Bengkulu Tengah	1 550	12	35	63

Catatan/Note: ¹ Kecamatan induk Kecamatan Semidang Lagan/*The parents subdistricts of Semidang Lagan Subdistrict*

² Data masih tergabung dengan kecamatan induk/*Data associated with the parent subdistricts*

Sumber/Source: Dinas Pertanian Kabupaten Bengkulu Tengah/*Regional Office of Agriculture of Bengkulu Tengah Regency*

**5.3 PETERNAKAN
LIVESTOCK**

Tabel 5.3.1 Populasi Ternak Menurut Kecamatan dan Jenis Ternak di Kabupaten Bengkulu Tengah (ekor), 2019
Livestock Population by Subdistrict and Kind of Livestock in Bengkulu Tengah Regency (head), 2019

Kecamatan Subdistrict	Sapi Potong Beef Cattle	Kerbau Buffalo	Kambing Goat	Domba Sheep	Babi Pig
(1)	(2)	(3)	(4)	(5)	(6)
Talang Empat	2 272	1 028	1 397	1 809	-
Semidang Lagan	620	303	551	865	-
Karang Tinggi	1 207	1 064	1 269	336	-
Taba Penanjung	379	529	497	396	-
Merigi Kelindang	35	305	398	220	-
Pagar Jati	580	321	848	681	-
Merigi Sakti	447	116	275	171	-
Pondok Kelapa	3 087	85	660	268	-
Pondok Kubang	2 054	901	2 121	870	-
Pematang Tiga	671	356	558	119	-
Bang Haji	531	50	598	346	-
Bengkulu Tengah	11 883	5 058	9 172	6 081	-

Sumber/Source: Dinas Pertanian Kabupaten Bengkulu Tengah/Regional Office of Agriculture of Bengkulu Tengah Regency

Tabel
Table 5.3.2

Populasi Unggas Menurut Kecamatan dan Jenis Unggas di Kabupaten Bengkulu Tengah (ekor), 2019
Poultry Population by Subdistrict and Kind of Poultry in Bengkulu Tengah Regency (head), 2019

Kecamatan Subdistrict	Ayam Kampung Native Chicken	Ayam Petelur Layer	Ayam Pedaging Broiler	Itik Duck	Entok Muscovy Duck
(1)	(2)	(3)	(4)	(5)	(6)
Talang Empat	3 842	60 295	89 200	1 699	206
Semidang Lagan	4 511	-	56 000	-	227
Karang Tinggi	9 918	3 302	26 214	1 183	491
Taba Penanjung	9 370	-	5 310	1 092	326
Merigi Kelindang	5 039	-	-	-	419
Pagar Jati	2 281	606	5 325	273	341
Merigi Sakti	11 445	-	-	-	554
Pondok Kelapa	9 809	536	37 050	286	712
Pondok Kubang	2 176	15 370	58 216	281	777
Pematang Tiga	2 925	-	-	-	421
Bang Haji	4 351	-	-	376	-
Bengkulu Tengah	65 667	80 109	277 315	5 190	4 474

Sumber/Source: Dinas Pertanian Kabupaten Bengkulu Tengah/Regional Office of Agriculture of Bengkulu Tengah Regency

Tabel 5.3.3 Populasi Ternak Lainnya Menurut Kecamatan dan Jenis Ternak di Kabupaten Bengkulu Tengah (ekor), 2019
Other Livestock Population by Subdistrict and Kind of Livestock in Bengkulu Tengah Regency (head), 2019

Kecamatan Subdistrict	Angsa Goose	Puyuh Quail	Kelinci Rabbit
(1)	(2)	(3)	(4)
Talang Empat	93	2 317	159
Semidang Lagan	93	-	-
Karang Tinggi	261	-	-
Taba Penanjung	296	-	-
Merigi Kelindang	201	-	-
Pagar Jati	258	-	-
Merigi Sakti	120	-	-
Pondok Kelapa	155	15 334	53
Pondok Kubang	115	6 783	50
Pematang Tiga	39	-	-
Bang Haji	-	-	-
Bengkulu Tengah	1 631	24 434	262

Sumber/Source: Dinas Pertanian Kabupaten Bengkulu Tengah/Regional Office of Agriculture of Bengkulu Tengah Regency

Tabel 5.3.4 **Jumlah Ternak yang Dipotong Menurut Jenis Ternak di Kabupaten Bengkulu Tengah (ekor), 2019**
Table 5.3.4 **Livestock Slaughtered by Kind of Livestock in Bengkulu Tengah Regency (head), 2019**

Jenis Ternak Kind of Livestock	Ayam Kampung Native Chicken
(1)	(2)
1. Sapi Potong/Beef Cattle	126
2. Kerbau/Buffalo	53
3. Kambing/Goat	632
4. Domba*/Sheep*	80
5. Babi*/Pig*	-
6. Ayam Buras/Native Chicken	55 789
7. Ayam Petelur/Layer	1 213
8. Ayam Ras Pedaging/Broiler	250 965
9. Itik/Duck	-
10. Entok/Muscovy Duck	-
11. Angsa/Goose	-
12. Puyuh/Quail	-
13. Kelinci/Rabbit	-
Bengkulu Tengah	308 858

Catatan/Note: * Pemotongan tidak tercatat karena tidak mempunyai Rumah Potong Hewan (RPH)/Slaughtered was not recorded due to no slaughter houses

Sumber/Source: Dinas Pertanian Kabupaten Bengkulu Tengah/Regional Office of Agriculture of Bengkulu Tengah Regency

**5.4 PERIKANAN
FISHERY**

Tabel 5.4.1 **Luas Area Produksi Perikanan Tangkap Menurut Kecamatan dan Subsektor di Kabupaten Bengkulu Tengah, 2018 dan 2019**
The Harvested Area of Fish Capture by Subdistrict and Subsector in Bengkulu Tengah Regency, 2018 and 2019

Kecamatan Subdistrict	Perikanan Laut Marine Fisheries		Perairan Umum Inland Water		Jumlah Total	
	2018	2019	2018	2019	2018	2019
(1)	(2)	(3)	(4)	(5)	(6)	(7)
Talang Empat	-	-	40,09	40,89	40,09	40,89
Semidang Lagan	-	-	22,00	22,44	22,00	22,44
Karang Tinggi	-	-	19,20	19,58	19,20	19,58
Taba Penanjung	-	-	17,40	17,74	17,40	17,74
Merigi Kelindang	-	-	8,16	8,32	8,16	8,32
Pagar Jati	-	-	27,54	28,09	27,54	28,09
Merigi Sakti	-	-	32,76	33,41	32,76	33,41
Pondok Kelapa	-	-	194,75	198,64	194,75	198,64
Pondok Kubang	-	-	9,20	9,38	9,20	9,38
Pematang Tiga	-	-	12,25	12,49	12,25	12,49
Bang Haji	-	-	26,52	27,05	26,52	27,05
Bengkulu Tengah	-	-	409,87	418,03	409,87	418,03

Sumber/Source: Dinas Ketahanan Pangan dan Perikanan Kabupaten Bengkulu Tengah/Regional Office of Food Security and Fisheries of Bengkulu Tengah Regency

Tabel
Table 5.4.2

Jumlah Rumah Tangga Perikanan Tangkap Menurut Kecamatan dan Subsektor di Kabupaten Bengkulu Tengah, 2018 dan 2019
Number of Fish Capture Households by Subdistrict and Subsector in Bengkulu Tengah Regency, 2018 and 2019

Kecamatan Subdistrict	Perikanan Laut Marine Fisheries		Perairan Umum Inland Water		Jumlah Total	
	2018	2019	2018	2019	2018	2019
(1)	(2)	(3)	(4)	(5)	(6)	(7)
Talang Empat	-	-	20	21	20	21
Semidang Lagan	-	-	12	15	12	15
Karang Tinggi	-	-	39	39	39	39
Taba Penanjung	-	-	30	38	30	38
Merigi Kelindang	-	-	27	18	27	18
Pagar Jati	-	-	20	29	20	29
Merigi Sakti	-	-	29	10	29	10
Pondok Kelapa	1 090	1 111	72	72	1 162	1 183
Pondok Kubang	-	-	39	26	39	26
Pematang Tiga	-	-	28	16	28	16
Bang Haji	-	-	30	9	30	9
Bengkulu Tengah	1 090	1 111	346	293	1 436	1 404

Sumber/Source: Dinas Ketahanan Pangan dan Perikanan Kabupaten Bengkulu Tengah/Regional Office of Food Security and Fisheries of Bengkulu Tengah Regency

Tabel
Table 5.4.3

Produksi Perikanan Tangkap Menurut Kecamatan dan Subsektor di Kabupaten Bengkulu Tengah, 2018 dan 2019
Production of Fish Capture by Subdistrict and Subsector in Bengkulu Tengah Regency, 2018 and 2019

Kecamatan Subdistrict	Perikanan Laut/Marine Fisheries			
	Kuantitas (ton) Quantity (ton)		Nilai (ribu rupiah) Value (thousand rupiahs)	
	2018	2019	2018	2019
(1)	(2)	(3)	(4)	(5)
Talang Empat	-	-	-	-
Semidang Lagan	-	-	-	-
Karang Tinggi	-	-	-	-
Taba Penanjung	-	-	-	-
Merigi Kelindang	-	-	-	-
Pagar Jati	-	-	-	-
Merigi Sakti	-	-	-	-
Pondok Kelapa	1 118,43	1 140,79	31 461	32 089,87
Pondok Kubang	-	-	-	-
Pematang Tiga	-	-	-	-
Bang Haji	-	-	-	-
Bengkulu Tengah	1 118,43	1 140,79	31 461	32 089,87

Lanjutan Tabel/Continued Table 5.4.3

Kecamatan Subdistrict	Perairan Umum/Inland Water			
	Kuantitas (ton) Quantity (ton)		Nilai (ribu rupiah) Value (thousand rupiahs)	
	2018	2019	2018	2019
(1)	(2)	(3)	(4)	(5)
Talang Empat	1,534	1,564	21 368,80	21 796,17
Semidang Lagan	0,200	0,204	500,00	510,00
Karang Tinggi	1,359	1,386	20 859,00	21 276,18
Taba Penanjung	1,325	1,351	19 737,00	20 131,74
Merigi Kelindang	0,920	0,938	12 393,00	12 640,86
Pagar Jati	1,224	1,248	20 400,00	20 808,00
Merigi Sakti	3,366	3,433	18 870,00	19 247,40
Pondok Kelapa	4,590	4,681	68 850,00	70 227,00
Pondok Kubang	1,179	1,202	16 156,80	16 479,93
Pematang Tiga	0,765	0,780	11 475,00	11 704,50
Bang Haji	1,173	1,196	16 065,00	16 386,30
Bengkulu Tengah	17,625	17,983	226 674,60	231 208,08

Sumber/Source: Dinas Ketahanan Pangan dan Perikanan Kabupaten Bengkulu Tengah/Regional Office of Food Security and Fisheries of Bengkulu Tengah Regency

Tabel
Table 5.4.4

Luas Area Produksi Perikanan Budidaya Menurut Kecamatan dan Jenis Budidaya di Kabupaten Bengkulu Tengah (ha), 2019
The Harvested Area of Aquaculture by Subdistrict and Type of Aquaculture in Bengkulu Tengah Regency (ha), 2019

Kecamatan Subdistrict	Kolam Fresh Water Pond	Tebat Teknis Technical Dam	Perikanan Sawah Fishery	Tambak Brackish Water Pond	Jumlah Total
(1)	(2)	(3)	(4)	(5)	(6)
Talang Empat	54	8	5	-	67
Semidang Lagan	24	-	-	-	24
Karang Tinggi	69	7	6	-	82
Taba Penanjung	105	15	20	-	140
Merigi Kelindang	60	6	10	-	76
Pagar Jati	40	5	8	-	53
Merigi Sakti	45	7	9	-	61
Pondok Kelapa	101	15	15	6	137
Pondok Kubang	20	8	8	-	36
Pematang Tiga	40	6	7	-	53
Bang Haji	25	5	7	-	37
Bengkulu Tengah	583	82	95	6	766

Sumber/Source: Dinas Ketahanan Pangan dan Perikanan Kabupaten Bengkulu Tengah/Regional Office of Food Security and Fisheries of Bengkulu Tengah Regency

Tabel
Table 5.4.5**Jumlah Rumah Tangga Perikanan Budidaya Menurut Kecamatan dan Jenis Budidaya di Kabupaten Bengkulu Tengah, 2019**
Number of Aquaculture Households by Subdistrict and Type of Aquaculture in Bengkulu Tengah Regency, 2019

Kecamatan Subdistrict	Kolam Fresh Water Pond	Tebat Teknis Technical Dam	Perikanan Sawah Fishery	Tambak Brackish Water Pond	Jumlah Total
(1)	(2)	(3)	(4)	(5)	(6)
Talang Empat	27	26	26	-	79
Semidang Lagan	47	-	-	-	47
Karang Tinggi	60	24	31	-	115
Taba Penanjung	100	48	45	-	193
Merigi Kelindang	60	16	15	-	91
Pagar Jati	36	15	16	-	67
Merigi Sakti	40	2	2	-	44
Pondok Kelapa	101	30	20	1	152
Pondok Kubang	20	14	18	-	52
Pematang Tiga	32	8	34	-	74
Bang Haji	20	10	18	-	48
Bengkulu Tengah	543	193	225	1	962

Sumber/Source: Dinas Ketahanan Pangan dan Perikanan Kabupaten Bengkulu Tengah/Regional Office of Food Security and Fisheries of Bengkulu Tengah Regency

Tabel
Table 5.4.6

Produksi Perikanan Budidaya Menurut Kecamatan dan Jenis Budidaya di Kabupaten Bengkulu Tengah (ton), 2019

Production of Aquaculture by Subdistrict and Type of Aquaculture in Bengkulu Tengah Regency (ton), 2019

Kecamatan Subdistrict	Kolam Fresh Water Pond	Tebat Teknis Technical Dam	Perikanan Sawah Fishery	Tambak Brackish Water Pond	Jumlah Total
(1)	(2)	(3)	(4)	(5)	(6)
Talang Empat	50,00	2,00	10,00	-	62,00
Semidang Lagan	10,00	-	-	-	10,00
Karang Tinggi	12,00	3,00	15,00	-	30,00
Taba Penanjung	51,00	3,50	10,00	-	64,50
Merigi Kelindang	50,00	2,50	9,00	-	61,50
Pagar Jati	20,00	1,00	2,00	-	23,00
Merigi Sakti	15,00	1,50	1,00	-	17,50
Pondok Kelapa	53,00	1,50	3,00	84,00	141,50
Pondok Kubang	6,00	0,50	0,50	-	7,00
Pematang Tiga	15,00	0,50	0,50	-	16,00
Bang Haji	10,00	0,50	-	-	10,50
Bengkulu Tengah	292,00	16,50	51,00	84,00	443,50

Sumber/Source: Dinas Ketahanan Pangan dan Perikanan Kabupaten Bengkulu Tengah/Regional Office of Food Security and Fisheries of Bengkulu Tengah Regency

Tabel
Table 5.4.7**Nilai Produksi Perikanan Budidaya Menurut Kecamatan dan Jenis Budidaya di Kabupaten Bengkulu Tengah (juta rupiah), 2019**
Production Value of Aquaculture by Subdistrict and Type of Aquaculture in Bengkulu Tengah Regency (million rupiahs), 2019

Kecamatan Subdistrict	Kolam Fresh Water Pond	Tebat Teknis Technical Dam	Perikanan Sawah Fishery	Tambak Brackish Water Pond	Jumlah Total
(1)	(2)	(3)	(4)	(5)	(6)
Talang Empat	100	40	200	-	340
Semidang Lagan	200	-	-	-	200
Karang Tinggi	240	60	300	-	600
Taba Penanjung	1 002	70	200	-	1272
Merigi Kelindang	980	50	180	-	1 210
Pagar Jati	400	20	40	-	460
Merigi Sakti	300	30	20	-	350
Pondok Kelapa	1 006	30	60	4 200	5 296
Pondok Kubang	120	10	10	-	140
Pematang Tiga	300	10	10	-	320
Bang Haji	200	10	-	-	210
Bengkulu Tengah	4 848	330	1 020	4 200	10 398

Sumber/Source: Dinas Ketahanan Pangan dan Perikanan Kabupaten Bengkulu Tengah/Regional Office of Food Security and Fisheries of Bengkulu Tengah Regency

Tabel 5.4.8 Jumlah Perahu/Kapal Menurut Kecamatan dan Jenis Kapal di Kabupaten Bengkulu Tengah, 2019
Number of Fishing Boats by Subdistrict and Type of Boat in Bengkulu Tengah Regency, 2019

Kecamatan Subdistrict	Perahu Tanpa Motor Manpowered Boat	Perahu Motor Tempel Outboard Motorboat	Perahu Motor Inboard Motorboat
(1)	(2)	(3)	(4)
Talang Empat	7	-	-
Semidang Lagan	5	-	-
Karang Tinggi	8	-	-
Taba Penanjung	8	-	-
Merigi Kelindang	5	-	-
Pagar Jati	5	-	-
Merigi Sakti	5	-	-
Pondok Kelapa	20	77	142
Pondok Kubang	5	-	-
Pematang Tiga	8	-	-
Bang Haji	4	-	-
Bengkulu Tengah	80	77	142

Sumber/Source: Dinas Ketahanan Pangan dan Perikanan Kabupaten Bengkulu Tengah/Regional Office of Food Security and Fisheries of Bengkulu Tengah Regency

Tabel
Table 5.4.9

Banyaknya Kapal Penangkap Ikan Menurut Kecamatan dan Jenis Alat Tangkap di Kabupaten Bengkulu Tengah, 2019

The Number of Boats Deep Sea Fishing by Subdistrict and Type of Fishing Gear in Bengkulu Tengah Regency, 2019

Kecamatan Subdistrict	Payang Payang	Pukat Pantai Beach Trawl	Jaring Insang Gillnet	Trambel Trambel	Pancing Hook and Line	Lainnya Others
(1)	(2)	(3)	(4)	(5)	(6)	(7)
Talang Empat	-	-	-	-	-	-
Semidang Lagan	-	-	-	-	-	-
Karang Tinggi	-	-	-	-	-	-
Taba Penanjung	-	-	-	-	-	-
Merigi Kelindang	-	-	-	-	-	-
Pagar Jati	-	-	-	-	-	-
Merigi Sakti	-	-	-	-	-	-
Pondok Kelapa	4	15	4 758	189	570	412
Pondok Kubang	-	-	-	-	-	-
Pematang Tiga	-	-	-	-	-	-
Bang Haji	-	-	-	-	-	-
Bengkulu Tengah	4	15	4 758	189	570	412

Sumber/Source: Dinas Ketahanan Pangan dan Perikanan Kabupaten Bengkulu Tengah/Regional Office of Food Security and Fisheries of Bengkulu Tengah Regency

**5.5 KEHUTANAN
FORESTRY**

Tabel 5.5.1 **Luas Kawasan Hutan Menurut Fungsinya di Kabupaten Bengkulu Tengah (ha), 2019**
Table 5.5.1 **Forest Area by Function in Bengkulu Tengah Regency (ha), 2019**

Fungsi Function	Luas Kawasan Forest Area
(1)	(2)
A. Kawasan Suaka Alam/ <i>Sanctuary Reserve Area</i>	4 957,87
1. Taman Nasional/ <i>National Parks</i>	0,00
2. Cagar Alam/ <i>Nature Preserve</i>	3,74
3. Taman Wisata Alam/ <i>Nature Parks</i>	0,00
4. Taman Buru/ <i>Game Hunting Parks</i>	3 792,40
5. Taman Hutan Raya/ <i>Forest Parks</i>	1 161,73
B. Hutan Produksi/ <i>Production Forest</i>	3 944,96
1. Hutan Produksi Terbatas (HPT) <i>Limited Production Forest</i>	2 927,23
2. Hutan Produksi Tetap (HP) <i>Permanent Production Forest</i>	1 017,73
C. Hutan Lindung/ <i>Protection Forest</i>	22 373,00
D. Konservasi/ <i>Conservation</i>	0,00
Jumlah/Total	31 275,83

Sumber/*Source*: Dinas Ketahanan Pangan dan Perikanan Kabupaten Bengkulu Tengah/*Regional Office of Food Security and Fisheries of Bengkulu Tengah Regency*

Tabel
Table 5.5.2

**Produksi Kayu Hutan Menurut Jenis Produksi di
Kabupaten Bengkulu Tengah (m³/sm), 2011–2019**
*Timber Production by Type of Product in Bengkulu Tengah
Regency (m³/sm), 2011–2019*

Tahun Year	Kayu Bulat Logs	Kayu Bulat Kecil Small Logs	Kayu Gergajian Sawn Timber
(1)	(2)	(3)	(4)
2011	1 925,94	312,61	1 298,69
2012	-	-	-
2013	489,85	335,92	316,06
2014	489,85	560,02	316,06
2015	1 025,98	-	820,79
2016	-	510,03	540,10
2017	-	420,12	490,72
2018	-	370,20	-
2019	-	350,81	320,84

Sumber/Source: Dinas Ketahanan Pangan dan Perikanan Kabupaten Bengkulu Tengah/Regional Office of Food Security and Fisheries of Bengkulu Tengah Regency



Tahukah Kamu?

Mayoritas pelanggan PDAM di Kabupaten Bengkulu Tengah adalah kelompok rumah tangga

The majority of PDAM customers in Bengkulu Tengah Regency is households

Persentase Pelanggan PDAM Menurut Jenis Pelanggan di Kabupaten Bengkulu Tengah, 2019

Percentage of Customers of PDAM by Type of Customers in Bengkulu Tengah Regency, 2019

Rumah Tangga/Household

1



95,11%

+

2

Instansi Pemerintah/Government



3,36%

3

Sosial/Social



0,98%

4

Industri Kecil/Small Industry



SHOPS AND CAFES

0,55%

+



PENJELASAN TEKNIS**TECHNICAL NOTES**

- | | |
|--|--|
| <p>1. Perusahaan adalah suatu unit (kesatuan) usaha yang melakukan kegiatan ekonomi, bertujuan menghasilkan barang atau jasa, terletak pada suatu bangunan atau lokasi tertentu, dan mempunyai catatan administrasi tersendiri mengenai produksi dan struktur biaya serta ada seorang atau lebih yang bertanggung jawab atas usaha tersebut.</p> | <p>1. <i>An establishment is defined as a production unit engaged in economic activity, producing goods or services, located in a building or in a certain location, keeping a business record concerning the production and cost structure, and having a person or more that are responsible to those activities.</i></p> |
| <p>2. Pelanggan adalah individu atau kelompok, baik rumah tangga, perusahaan atau institusi non profit yang membeli air bersih dari perusahaan air bersih.</p> | <p>2. <i>Customers are individuals or groups, whether household, company or nonprofit institutions that buy water supply from water supply establishment.</i></p> |
| <p>3. Air disalurkan adalah volume air bersih dari perusahaan air bersih.</p> | <p>3. <i>Distributed water is the volume of water supply from water supply establishment.</i></p> |
| <p>4. Pengumpulan data industri besar dan sedang dilakukan melalui Survei Industri Besar dan Sedang yang dilaksanakan setiap tahun secara lengkap (sensus) sejak tahun 1975. Survei Industri Besar dan Sedang mencakup semua perusahaan industri yang mempunyai tenaga kerja 20 orang atau lebih dengan menggunakan kuesioner II A. Pada tahun 2016, Survei Industri Besar dan Sedang terintegrasi dengan Sensus Ekonomi 2016.</p> | <p>4. <i>Data collection of large and medium scale manufacturing is conducted through The Large and Medium Manufacturing Establishment Survey that has been done annually for all industries (census) since 1975. Large and Medium Manufacturing Establishment Survey covers all manufactures/industries with 20 workers or more by questionnaire II A. In 2016, the Large and Medium Manufacturing Establishment Survey was integrated with the 2016 Economic Census.</i></p> |

5. Klasifikasi industri yang digunakan dalam survei ini berdasar kepada **Klasifikasi Baku Lapangan Usaha Indonesia (KBLI)**. KBLI adalah klasifikasi lapangan usaha yang berdasar kepada International Standard Industrial Classification of All Economic Activities (ISIC) revisi 4 yang telah disesuaikan dengan kondisi Indonesia.
 6. Industri manufaktur adalah suatu kegiatan ekonomi yang melakukan kegiatan mengubah suatu barang dasar secara mekanis, kimia, atau dengan tangan sehingga menjadi barang jadi/setengah jadi, dan atau barang yang kurang nilainya menjadi barang yang lebih tinggi nilainya, dan sifatnya lebih dekat kepada pemakai akhir. Termasuk dalam kegiatan ini adalah jasa industri dan pekerjaan perakitan.
 7. Jasa industri adalah kegiatan industri industri manufaktur yang melayani keperluan pihak lain. Pada kegiatan ini bahan baku disediakan oleh pihak lain sedangkan pihak pengolah hanya melakukan pengolahannya dengan mendapat imbalan sebagai balas jasa (upah maklon).
 8. Perusahaan atau usaha industri adalah suatu unit (kesatuan) usaha yang melakukan kegiatan ekonomi, bertujuan
5. *The industrial classification adopted in this survey refers to the **Klasifikasi Baku Lapangan Usaha Indonesia (KBLI)**. KBLI is classification of economic activities based on the International Standard Industrial Classification of All Economic Activities (ISIC rev 4) that has been modified according to the local condition in Indonesia.*
 6. *Manufacturing industry is defined as an economic activity processing basic goods mechanically, chemicals or manually into final or intermediate goods. It is also defined as processing of lower value goods into higher value goods as final or intermediate products. The activities also include services for manufacturing and assembling.*
 7. *Services for manufacturing is defined as a manufac-turing activity which serving other manufacturing establishments. In this case, raw materials are supplied by others while the workers are paid as a compensation for processing raw materials.*
 8. *A manufacturing establishment is defined as a production unit engaged in economic activity, producing goods or services,*

menghasilkan barang atau jasa, terletak pada suatu bangunan atau lokasi tertentu, dan mempunyai catatan administrasi tersendiri mengenai produksi dan struktur biaya serta ada seorang atau lebih yang bertanggung jawab atas usaha tersebut.

located in a building or in a certain location, keeping a business record concerning the production and cost structure, and having a person or more that are responsible to those activities.

9. Industri manufaktur dikelompokkan ke dalam 4 golongan berdasarkan banyaknya pekerja, yaitu: industri besar (100 orang pekerja atau lebih), industri sedang/menengah (20–99 orang pekerja), industri kecil (5–19 orang pekerja), dan industri mikro (1–4 orang pekerja).

9. *Manufacturing industries are categorized into four groups, based on the number of employees: large scale manufacturing (100 employees or more), medium scale manufacturing (20–99 employees), small scale manufacturing (5–19 employees), and micro industry (1–4 employees).*

ULASAN

Peranan subsektor listrik dalam perekonomian Kabupaten Bengkulu Tengah sangat kecil. Selama kurun waktu 2011-2019 kontribusi subsektor listrik dalam PDRB kurang dari 1 persen per tahun.

Rumah tangga adalah pelanggan PDAM atau konsumen PDAM terbesar di Kabupaten Bengkulu Tengah. Jumlah rumah tangga pelanggan PDAM pada tahun 2019 mencapai 3.988 rumah tangga atau sebesar 95,11 persen dari seluruh pelanggan PDAM di Kabupaten Bengkulu Tengah.

Sementara itu subsektor pertambangan dan penggalian merupakan subsektor yang cukup besar perannya dalam perekonomian Kabupaten Bengkulu Tengah seperti terlihat dari cukup tingginya peranan subsektor pertambangan dan penggalian dalam PDRB Kabupaten Bengkulu Tengah. Selama waktu 2010-2019 peranan subsektor pertambangan dan penggalian dalam PDRB rata-rata berkisar antara 15 sampai 19 persen per tahun. Cukup besarnya peranan subsektor pertambangan dan penggalian dalam perekonomian disebabkan cukup optimalnya eksploitasi bahan-bahan tambang yang terkandung di bumi Kabupaten Bengkulu Tengah.

Batubara merupakan bahan

DESCRIPTION

The role of electricity subsector which is very small role in the economy of Bengkulu Tengah Regency. From the year 2011 to 2019, the role of electricity subsector contributes less than 1 percent of GRDP per year.

Households are the largest customers as well as consumers of clean water in Bengkulu Tengah Regency. The number of household clean water customers in 2019 reached 3.988 households or 95,11 percent of all the clean water customers in Bengkulu Tengah Regency.

Meanwhile mining and quarrying subsectors are categorized as subsectors with a big role in the economy of Bengkulu Tengah Regency as seen from their quite important role in the GRDP of Bengkulu Tengah Regency. During the period 2010-2019 the role of mining and quarrying subsector in GRDP is averagely ranges from 15 to 19 percent per year. The crucial role of mining and quarrying subsectors in the economy are caused by quite optimum exploitation of mineral deposits in Bengkulu Tengah Regency.

Coal is the featured material on

tambang unggulan pada subsektor pertambangan dan penggalian di Kabupaten Bengkulu Tengah. Hingga kini produksi batu bara di Kabupaten Bengkulu Tengah mencapai 2,78 juta ton. Batubara Kabupaten Bengkulu Tengah umumnya ditujukan untuk ekspor, sisanya dijual ke pasar dalam negeri. Total volume ekspor batubara Kabupaten Bengkulu Tengah pada tahun 2019 mencapai 0,95 juta ton (75,46 persen dari total penjualan batubara).

Klasifikasi industri pengolahan dibagi kedalam 4 (empat) kategori berdasarkan jumlah tenaga kerja, yaitu industri besar, jika jumlah pekerjanya lebih dari 100 orang, industri sedang jika jumlah pekerjanya antara 20 hingga 99 orang. Sementara jika suatu industri mempekerjakan antara 5-19 orang maka diklasifikasikan sebagai industri kecil. Sedangkan jika jumlah pekerjanya 1 hingga 4 orang, diklasifikasikan sebagai industri kerajinan rumah tangga. Pada tahun 2018 di Kabupaten Bengkulu Tengah terdapat 327 industri besar/średang.

Peranan sektor industri pengolahan dalam perekonomian Kabupaten Bengkulu Tengah juga cukup tinggi. Hal itu terungkap dari cukup besarnya peranan sektor industri pengolahan dalam PDRB Kabupaten Bengkulu Tengah. Selama kurun waktu 2010-2019 peranan sektor industri pengolahan dalam PDRB lebih dari 14 persen per tahun.

mining and quarrying subsectors in Bengkulu Tengah Regency. Until now, coal production in Bengkulu Tengah Regency reaches 2,78 million tons. Coals in Bengkulu Tengah Regency are generally intended for export, the others for domestic market. The total volume of coal export in Bengkulu Tengah Regency in 2019 reaches 0,95 million tons (75,46 percent of the total sales).

The classification of processing industry is divided into four (4) categories based on the number of employees, namely a big-scale industry, if the number of employees is more than 100 people, a medium-scale industry if the number of employees is between 20 and 99 people. Meanwhile, if an industry employs 5 to 19 people, it is classified as a small-scale industry. Whereas, if the number of employees is 1 to 4 people, it is classified as a household handicraft industry. In 2018 in Bengkulu Tengah Regency, there are 327 large/small-scale industries.

The role of the manufacturing sector in the economy of Bengkulu Tengah Regency is also relatively high. It is revealed from the quite important role of the manufacturing sector in the GRDP of Bengkulu Tengah Regency. During the period 2010-2019, the role of the processing industry sector in GRDP is more than 14 percent per year.

Tabel
Table 6.1**Jumlah Pelanggan dan Air yang Disalurkan Menurut
Kecamatan di Kabupaten Bengkulu Tengah, 2019**
*Number of Customers and Distributed Water by Subdistrict
in Bengkulu Tengah Regency, 2019*

Kecamatan Subdistrict	Pelanggan Number of Customers	Air Disalurkan Distributed Water (m³)	Nilai Value (Rp)
(1)	(2)	(3)	(4)
Talang Empat	1 291	247 502	698 224 650
Semidang Lagan*			
Karang Tinggi	1 554	430 589	1 094 568 550
Taba Penanjung	623	175 324	455 655 400
Merigi Kelindang	-	-	-
Pagar Jati	-	-	-
Merigi Sakti	-	-	-
Pondok Kelapa	548	50 874	166 157 850
Pondok Kubang	-	-	-
Pematang Tiga	-	-	-
Bang Haji	-	-	-
Bengkulu Tengah	4 016	904 289	2 414 606 450

Catatan/Note: * Data masih tergabung dengan kecamatan induk/Data Associated with the parent subdistricts

Sumber/Source: Perusahaan Daerah Air Minum (PDAM) Tirta Rafflesia Kabupaten Bengkulu Tengah/Tirta Rafflesia Clean Water Regional State of Bengkulu Tengah Regency

Tabel
Table 6.2**Daya Terpasang, Produksi, dan Distribusi Listrik PT. PLN (Persero) pada Cabang/Ranting PLN Menurut Unit Layanan Pelanggan (ULP) di Kabupaten Bengkulu Tengah, 2019*****Installed Electricity Power, Production, and Distribution of PT. PLN (Persero) at PLN Branch by Customer Services Unit in Bengkulu Tengah Regency, 2019***

Unit Layanan Pelanggan (ULP) Customer Service Unit	Daya Terpasang Installed Electricity Power (kVA)	Produksi Listrik Electricity Production (kWh)	Listrik Terjual Electricity Sold (kWh)	Dipakai Sendiri Own Used (kWh)	Susut/Hilang Shrinkage/Lost (kWh)
(1)	(2)	(3)	(4)	(5)	(6)
Teluk Segara ¹	92 109	154 245 778	146 258 725	170 195	9 616 655
Kepahiang	28 281	4 837 957	4 555 054	72 052	210 851
Argamakmur ²	72 984	110 283 368	93 908 987	99 255	17 540 572

Catatan/Note: ¹ Data masih tergabung dengan ULP Kota Bengkulu/Data associated with Bengkulu City Customer Service Unit

² Data masih tergabung dengan ULP Kabupaten Bengkulu Utara/Data associated with Bengkulu Utara Regency Customer Service Unit

Sumber/Source: PLN, Unit Layanan Pelanggan (ULP)/PLN, Customer Services Unit

Tabel
Table 6.3**Jumlah Pelanggan Listrik Menurut Unit Layanan Pelanggan (ULP) di Kabupaten Bengkulu Tengah, 2015–2019**
Number of Electricity Customers by Customer Services Unit in Bengkulu Tengah Regency, 2015–2019

Unit Layanan Pelanggan (ULP) Customer Service Unit	2015	2016	2017	2018	2019
(1)	(2)	(3)	(4)	(5)	(6)
Teluk Segara ¹	42 490	45 719	49 431	53 807	57 534
Kepahiang	20 043	20 347	20 653	20 996	21 437
Argamakmur	1 637	1 737	1 890	2 049	3 741

Catatan/Note: ¹ Data masih tergabung dengan ULP Kota Bengkulu/Data associated with Bengkulu City Customer Service Unit
 Sumber/Source: PLN, Unit Layanan Pelanggan (ULP)/PLN, Customer Services Unit

Tabel
Table 6.4

Jumlah Pelanggan Listrik, Jumlah Daya Listrik Terpasang, Jumlah kWh Listrik Terjual dan Nilai Penjualan Listrik Menurut Jenis Pelanggan di Kabupaten Bengkulu Tengah, 2019

Number of Electricity Customers, Amount of Installed Electrical Power, Number of Sold kWh and Value of Electricity Sales by Type of Customers in Bengkulu Tengah Regency, 2019

Jenis Pelanggan Type of Customers	Jumlah Pelanggan Customers	Jumlah Daya (VA) Installed Electricity Power (VA)	Jumlah kWh Number of kWh
(1)	(2)	(3)	(4)
Rumah Tangga/Household	137 453	132 590 887	16 791 597
Sosial/Social	3 247	9 485 850	1 233 123
Gedung Kantor/Government Office	1 081	8 405 998	1 066 455
Usaha/Trade	4 644	31 342 550	4 946 153
Industri dan Hotel/Industry and Hotels	83	11 373 213	1 351 884

Lanjutan Tabel/*Continued Table 6.4*

Jenis Pelanggan <i>Type of Customers</i>	Nilai Penjualan Listrik (rupiah) <i>Value of Electricity Sales</i> <i>(rupiahs)</i>	Susut/Hilang (kWH) <i>Decrease(kWH)</i>
(1)	(5)	(6)
Rumah Tangga/ <i>Household</i>	18 007 939 311,00	...
Sosial/ <i>Social</i>	1 022 700 656,00	...
Gedung Kantor/ <i>Government Office</i>	1 410 069 386,00	...
Usaha/ <i>Trade</i>	5 915 750 053,00	...
Industri dan Hotel/ <i>Industry and Hotels</i>	1 548 822 955,00	...

Catatan/*Note*: Data masih tergabung dengan ULP Kota Bengkulu dan Kabupaten Bengkulu Utara/*Data associated with Bengkulu City and Bengkulu Utara Regency Customer Service Unit*

Sumber/*Source*: PLN, Unit Layanan Pelanggan (ULP)/*PLN, Customer Services Unit*

Tabel
Table 6.5**Jumlah Pelanggan dan Air yang Terjual Menurut Jenis Pelanggan di Kabupaten Bengkulu Tengah, 2019**
Number of Customers and Distributed Clean Water by Type of Customers in Bengkulu Tengah Regency, 2019

Jenis Pelanggan Type of Customers	Jumlah Pelanggan Customers	Air yang Terjual (m ³) Distributed Water (m ³)	Nilai (rupiah) Value (rupiahs)
(1)	(2)	(3)	(4)
Sosial (Kelompok I) Social (1 st Group)	38	9 681	19 900 200
Rumah Tangga (Kelompok II) Households (2 nd Group)	3 820	852 411	2 230 266 100
Instansi Pemerintah (Kelompok III) Government Institution (3 rd Group)	137	41 656	143 729 550
Industri Kecil (Kelompok IV) Small Industry (4 th Group)	21	5 415	32 725 000
Khusus Exclusive	-	-	-
Jumlah/Total	4 016	909 163	2 426 620 850

Sumber/Source: Perusahaan Daerah Air Minum (PDAM) Tirta Rafflesia Kabupaten Bengkulu Tengah/Tirta Rafflesia Clean Water Regional State of Bengkulu Tengah Regency

Tabel
Table 6.6**Volume Air Minum yang Disalurkan Menurut Bulan
Operasi di Kabupaten Bengkulu Tengah(m³), 2019**
**Volume of Distributed Drinking Water by Month in Bengkulu
Tengah Regency(m³), 2019**

Bulan Month	Air Minum yang Disalurkan Distributed Drinking Water
(1)	(2)
Januari/January	106 299
Februari/February	102 060
Maret/March	107 973
April/April	102 870
Mei/May	100 161
Juni/June	108 270
Juli/July	90 396
Agustus/August	97 092
September/September	94 770
Oktober/October	100 384
November/November	86 346
Desember/December	92 572
Jumlah/Total	1 189 193

Sumber/Source: Perusahaan Daerah Air Minum (PDAM) Tirta Rafflesia Kabupaten Bengkulu Tengah/Tirta Rafflesia Clean Water Regional State of Bengkulu Tengah Regency

Tabel
Table 6.7**Produksi Batubara Menurut Bulan di Kabupaten Bengkulu Tengah(ton), 2017–2019**
Coal Production by Month in Bengkulu Tengah Regency(ton), 2017–2019

Bulan Month	2017	2018	2019
(1)	(2)	(3)	(4)
Januari/January	136 330,48	140 013,96	143 797,80
Februari/February	105 508,01	104 223,62	96 186,24
Maret/March	131 778,46	138 200,69	94 008,58
April/April	130 970,68	143 108,38	106 561,54
Mei/May	130 968,99	123 586,19	136 685,56
Juni/June	119 055,45	97 015,71	91 848,69
Juli/July	128 308,56	122 924,12	105 926,31
Agustus/August	140 927,05	145 379,93	94 801,61
September/September	150 172,23	167 854,24	124 433,29
Oktober/October	150 549,32	150 488,02	92 306,03
November/November	143 112,27	90 122,80	120 667,20
Desember/December	146 171,00	89 922,83	91 985,80
Jumlah/Total	1 613 852,50	1 512 840,49	2 779 208,65

Sumber/Source: Dinas Energi dan Sumber Daya Mineral Provinsi Bengkulu/Regional Office of Mining and Energy of Bengkulu Province

Tabel
Table 6.8**Volume Pemasaran Batubara yang Dijual di Dalam Negeri Menurut Bulan di Kabupaten Bengkulu Tengah (ton), 2017–2019**
Marketing Volumes of Domestic Coal Sale by Month in Bengkulu Tengah Regency(ton), 2017–2019

Bulan Month	2017	2018	2019
(1)	(2)	(3)	(4)
Januari/January	26 201,10	17 391,54	18 614,39
Februari/February	42 248,25	34 263,85	20 483,46
Maret/March	28 115,54	34 644,50	13 964,74
April/April	41 972,65	21 902,09	28 258,15
Mei/May	36 824,97	14 866,42	28 577,18
Juni/June	40 197,25	5 003,52	28 605,60
Juli/July	22 117,30	14 831,78	35 907,37
Agustus/August	26 447,04	14 809,65	6 268,00
September/September	60 865,27	24 099,51	41 738,62
Oktober/October	33 132,76	26 501,43	40 247,68
November/November	42 395,24	7 307,58	16 101,15
Desember/December	47 229,62	46 788,03	30 777,46
Jumlah/Total	447 746,99	262 409,90	309 543,70

Sumber/Source: Dinas Energi dan Sumber Daya Mineral Provinsi Bengkulu/Regional Office of Mining and Energy of Bengkulu Province

Tabel
Table 6.9**Volume Pemasaran Batubara yang Dijual ke Luar Negeri Menurut Bulan di Kabupaten Bengkulu Tengah (ton), 2017–2019**
Marketing Volumes of International Coal Sale by Month in Bengkulu Tengah Regency (ton), 2017–2019

Bulan Month	2017	2018	2019
(1)	(2)	(3)	(4)
Januari/January	52 268,47	79 529,01	101 156,74
Februari/February	89 235,03	169 099,55	108 045,47
Maret/March	108 699,60	140 334,07	90 572,53
April/April	106 223,99	97 609,86	72 935,32
Mei/May	78 588,40	94 329,15	92 035,06
Juni/June	94 875,41	129 935,07	55 278,27
Juli/July	109 320,96	114 437,40	92 119,42
Agustus/August	80 134,55	146 622,54	54 750,91
September/September	47 369,84	159 447,40	48 441,87
Oktober/October	102 583,94	105 003,60	100 683,14
November/November	136 166,45	130 934,89	77 971,64
Desember/December	109 663,15	46 086,59	58 014,06
Jumlah/Total	1 115 129,78	1 413 369,13	952 004,43

Sumber/Source: Dinas Energi dan Sumber Daya Mineral Provinsi Bengkulu/Regional Office of Mining and Energy of Bengkulu Province

Tabel
Table 6.10**Jumlah Perusahaan Industri, Tenaga Kerja dan Nilai
Produksi Menurut Jenis Industri di Kabupaten Bengkulu
Tengah, 2019**
*Number of Industry Establishment, Employees and
Production Value by Industrial Type in Bengkulu Tengah
Regency, 2019*

Klasifikasi Baku Lapangan Usaha <i>Industrial Classification</i>	Perusahaan <i>Establishment</i>	Tenaga Kerja <i>Employees</i>	Nilai Produksi <i>Production Value</i>
(1)	(2)	(3)	(4)
1. 10211 - Industri Penggaraman/ Pengeringan Ikan	63	222	127 425 000
2. 10219 - Industri Pengolahan dan Pengawetan Lainnya Untuk Ikan	-	-	-
3. 10312 - Industri Pelumatan Buah-buahan dan Sayuran	-	-	-
4. 10391 - Industri Tempe Kedelai	5	14	17 770 000
5. 10392 - Industri Tahu Kedelai	-	-	-
6. 10411 - Industri Minyak Makan dan Lemak Nabati dan Hewani	-	-	-
7. 10532 - Industri Pengolahan Es Sejenisnya yang Dapat Dimakan (Bukan Es Batu dan Es Balok)	-	-	-
8. 10590 - Industri Pengolahan Produk dari Susu Lainnya	-	-	-
9. 10611 - Industri Penggilingan dan Pembersihan Padi-padian dan Biji-bijian	5	11	85 000 000
10. 10612 - Industri Pengupasan Pembersihan dan Sortasi Kopi	1	5	17 500 000
11. 10618 - Industri Berbagai Macam Tepung dari Padi-padian, Biji-bijian, Kacang- kacangan, Umbi-umbian, dan Sejenisnya.	-	-	-
12. 10623 - Industri Glukosa dan Sejenisnya	-	-	-
13. 10631 - Industri Penggilingan Padi dan Penyosohan Beras	-	-	-
14. 10632 - Industri Penggilingan dan Pembersihan Jagung	-	-	-
15. 10710 - Industri Produk Roti dan Kue	7	24	30 100 000

Lanjutan Tabel/Continued Table 6.10

Klasifikasi Baku Lapangan Usaha Industrial Classification	Perusahaan Establishment	Tenaga Kerja Employees	Nilai Produksi Production Value
(1)	(2)	(3)	(4)
16. 10431 - Industri Minyak Mentah Kelapa Sawit (CPO)	3	258	22 500 000 000
17. 10722 - Industri Gula Merah	17	57	26 650 000
18. 10750 - Industri Makanan dan Masakan Olahan	1	6	7 000 000
19. 10761 - Industri Pengolahan Kopi dan Teh	27	85	179 100 000
20. 10792 - Industri Kue Basah	-	-	-
21. 10794 - Industri Kerupuk Keripik Peyek dan Sejenisnya	15	84	145 400 000
22. 10799 - Industri Produk Makanan Lainnya	-	-	-
23. 13913 - Industri Bulu Tiruan Rajutan	-	-	-
24. 13924 - Industri Barang Jadi Rajutan dan Sulaman	-	-	-
25. 13929 - Industri Barang Jadi Tekstil Lainnya	-	-	-
26. 13994 - Industri Kain Ban	-	-	-
27. 13996 - Industri Karung Bukan Goni	-	-	-
28. 13997 - Industri Kapuk	-	-	-
29. 13999 - Industri Tekstil Lainnya YTDL	-	-	-
30. 15112 - Industri Penyamakan Kulit	-	-	-
31. 15201 - Industri Alas Kaki Untuk Keperluan Sehari-hari	2	5	1 600 000
32. 16101 - Industri Penggajian Kayu	15	60	1 388 750 000
33. 16102 - Industri Pengawetan Kayu	4	14	202 500 000
34. 16221 - Industri Barang Bangunan dari Kayu	6	19	285 000 000

Lanjutan Tabel/*Continued Table* 6.10

Klasifikasi Baku Lapangan Usaha <i>Industrial Classification</i>	Perusahaan <i>Establishment</i>	Tenaga Kerja <i>Employees</i>	Nilai Produksi <i>Production Value</i>
(1)	(2)	(3)	(4)
35. 16291 - Industri Barang Anyaman dari Rotan dan Bambu	42	112	92 100 000
36. 16292 - Industri Barang Anyaman dari Tanaman Bukan Rotan dan Bambu	3	6	7 400 000
37. 16293 - Industri Kerajinan Ukiran dari Kayu Bukan Mebeller	3	8	6 600 000
38. 20115 - Industri Kimia Dasar Organik yang Bersumber dari Hasil Pertanian	-	-	-
39. 20122 - Industri Pupuk Buatan Tunggal Hara Makro Primer	-	-	-
40. 20125 - Industri Pupuk Hara Makro Sekunder	-	-	-
41. 21022 - Industri Produk Obat Tradisional	-	-	-
42. 22111 - Industri Ban Luar dan Ban Dalam	-	-	-
43. 22112 - Industri Vulkanisir Ban	3	11	162 500 000
44. 22121 - Industri Pengasapan Karet	-	-	-
45. 22122 - Industri Remilling Karet	1	20	180 000 000
46. 22123 - Industri Karet Remah	-	-	-
47. 22293 - Industri Barang dan Peralatan Teknik/Industri dari Plastik	-	-	-
48. 23919 - Industri Barang Tahan Api dari Tanah Liat/Keramik Lainnya	-	-	-
49. 23921 - Industri Batu Bata dari Tanah Liat/ Keramik	27	77	219 600 000
50. 23957 - Industri Mortar atau Beton Siap Pakai	1	5	100 000 000

Lanjutan Tabel/Continued Table 6.10

Klasifikasi Baku Lapangan Usaha <i>Industrial Classification</i>	Perusahaan <i>Establishment</i>	Tenaga Kerja <i>Employees</i>	Nilai Produksi <i>Production Value</i>
(1)	(2)	(3)	(4)
51. 23963 - Industri Barang dari Batu Untuk Keperluan Rumah Tangga dan Pajangan	31	62	80 025 000
52. 24101 - Industri Besi dan Baja Dasar (<i>Iron and Steel Making</i>)	-	-	-
53. 24310 - Industri Pengecoran Besi dan Baja	-	-	-
54. 25910 - Industri Penempaan, Pengepresan, dan Pencetakan dan Pembentukan Logam; Metalurgi Bubuk	-	-	-
55. 28173 - Industri Mesin Kantor dan Akuntansi Elektronik	-	-	-
56. 28174 - Industri Mesin Fotocopi	-	-	-
57. 28224 - Industri Mesin dan Perkakas Mesin Untuk Pengelasan yang Menggunakan Arus Listrik	-	-	-
58. 28263 - Industri Mesin Tekstil	-	-	-
59. 29200 - Industri Karoseri Kendaraan Bermotor Roda Empat atau Lebih dan Industri Trailer dan Semi Trailer	4	...	333 750 000
60. 31001 - Industri Furnitur dari Kayu	31	104	1 168 625
61. 31002 - Industri Furnitur dari Rotan dan atau Bambu	3	10	125 000 000
62. 32903 - Industri Kerajinan YTDL	-	-	-
63. 32909 - Industri Pengolahan Lainnya YTDL	6	16	18 300 000

Sumber/Source: Dinas Perdagangan, Perindustrian dan Koperasi Usaha Kecil Menengah Kabupaten Bengkulu Tengah/Regional Office of Industry, Trade and Cooperatives and Small Medium Enterprises of Bengkulu Tengah Regency



Tahukah Kamu?

Semua hotel berbintang ada di Kota Bengkulu dan tidak ada satu pun hotel berbintang di kabupaten

All star hotels are in Bengkulu City and there are not star hotels in the regency

Jumlah Akomodasi, Kamar dan Tempat Tidur Hotel Kabupaten Bengkulu Tengah, 2019

*Number of Accommodations, Rooms and Hotels Beds
Bengkulu Tengah Regency, 2019*



7

Jumlah Akomodasi/
Number of Accommodations



97

Jumlah Kamar/
Number of Rooms



119

Jumlah Tempat Tidur/
Number of Beds



PENJELASAN TEKNIS**TECHNICAL NOTES**

1. Konsep dan definisi untuk hotel dan pariwisata mengikuti rekomendasi World Tourism Organization (WTO) dan International Union of Office Travel Organization (IUOTO).
 2. Usaha akomodasi adalah usaha yang menyediakan akomodasi jangka pendek untuk pengunjung dan pelancong lainnya. Usaha penyediaan akomodasi ini dapat berupa penyediaan fasilitas akomodasi saja atau fasilitas akomodasi yang disertai dengan fasilitas makanan dan minuman. Termasuk penyediaan akomodasi dengan furniture, lengkap dengan dapur, dengan atau tanpa jasa pramuwisma dan sering kali termasuk beberapa tambahan jasa dan fasilitas seperti fasilitas parkir, binatang, kolam renang, ruang olah raga, fasilitas rekreasi, dan ruang rapat. Usaha penyediaan akomodasi yang tercakup disini adalah penyediaan akomodasi jangka pendek yang menyediakan akomodasi, khususnya untuk harian atau mingguan.
 3. Hotel ialah suatu usaha yang menggunakan suatu bangunan atau sebagian bangunan yang disediakan secara khusus dimana setiap orang dapat menginap, makan, memperoleh pelayanan
1. *The concepts and definitions for hotel and tourism follow the recommendations from the World Tourism Organization (WTO) and the International Union of Office Travel Organization (IUOTO).*
 2. *Accommodation establishment is an establishment that provide short-term accommodation for visitors and other travelers. This establishment may include the provision of accommodation facilities only or with food and beverages facilities. It includes the provision of accommodation with furniture, kitchen, with or without the services of maids and often includes some additional services and facilities such as parking, laundry, swimming pool, gymnasium, recreational facilities, and meeting rooms. Including accommodation establishment such as short-term accommodation, especially for daily or weekly.*
 3. *Hotel is a business that uses a building or part of building reserved exclusively where everyone can stay, eat, get services and use other facilities against payment.*

dan menggunakan fasilitas lainnya dengan pembayaran.

4. Hotel Bintang adalah usaha penyediaan akomodasi jangka pendek yang memenuhi ketentuan sebagai hotel bintang dan ditetapkan oleh instansi khusus yang membinanya. Persyaratan tersebut antara lain mencakup:
 - a. Persyaratan fisik, seperti lokasi hotel, kondisi bangunan
 - b. Bentuk pelayanan yang diberikan (service)
 - c. Kualifikasi tenaga kerja, seperti pendidikan dan kesejahteraan karyawan
 - d. Fasilitas olahraga dan rekreasi lainnya yang tersedia, seperti lapangan tenis, kolam renang, dan diskotik
 - e. Jumlah kamar yang tersedia

Usaha hotel bintang mencakup: hotel bintang lima, hotel bintang empat, hotel bintang tiga, hotel bintang dua, dan hotel bintang satu.

5. Hotel Non Bintang adalah usahapenyediaan jasa layanan penginapan bagi umum yang dikelola secara komersial dengan menggunakan sebagian atau seluruh bagian bangunan yang telah memenuhi ketentuan sebagai hotel melati yang ditetapkan dalam surat keputusan instansi yang membinanya.

4. *Star hotel is an establishment that provides short-term accommodation that has fulfilled the requirements as a star hotel which are determined by specified agency. Those requirements are:*
 - a. *Physical requirement, such as location and condition of hotel*
 - b. *Services provided*
 - c. *Employee qualification, such as education and employee's welfare*
 - d. *The availability of sport and other recreation facilities, such as tennis court, swimming pool, discotheque*
 - e. *The number of rooms available*

Including star hotel such as: five star hotel, four star hotel, three star hotel, two star hotel, and one star hotel.

6. Wisatawan mancanegara adalah setiap pengunjung yang datang ke suatu negara di luar tempat tinggalnya, didorong oleh satu atau beberapa keperluan tanpa bermaksud memperoleh penghasilan di tempat yang dikunjungi dan lamanya kunjungan tersebut tidak lebih dari satu tahun.
6. *Foreign tourists are every visitor who comes to a country outside their residence, driven by a single or multiple purposes without any intention to earn in places visited and duration of the visit is no more than one year.*
7. Tingkat Penghunian Kamar ialah banyaknya malam kamar yang dihuni dibagi dengan banyaknya malam kamar yang tersedia dikali 100 %.
7. *Room Occupancy Rate is the number of room nights occupied divided by the number of room nights available multiplied by 100%.*
8. Rata-rata Lamanya Tamu Menginap ialah banyaknya malam tamu dibagi dengan banyaknya tamu yang datang menginap ke akomodasi/hotel.
8. *Average Length of Stay is the number of guest nights divided by the number of guests who coming to spend the night at the accommodation/hotel.*

ULASAN

Keberadaan hotel memiliki peran penting dalam mendukung kemajuan pariwisata di suatu wilayah. Hotel merupakan salah satu tempat yang digunakan untuk singgah para wisatawan. Di Kabupaten Bengkulu Tengah belum tersedia layanan hotel bintang, hanya tersedia hotel non bintang. Tahun 2019, jumlah hotel non bintang di Kabupaten Bengkulu Tengah sebanyak 7 hotel yang tersebar di tiga kecamatan saja, yaitu satu di Kecamatan Talang Empat, empat di Kecamatan Pondok Kelapa, dan satu di Kecamatan Pondok Kubang.

Dari jumlah hotel yang ada tersebut, pada tahun 2019 terdapat 97 kamar dan 119 tempat tidur pada hotel non bintang di Kabupaten Bengkulu Tengah. Jumlah ini mengalami peningkatan dibandingkan tahun 2018 yaitu sebanyak 82 kamar dengan jumlah tempat tidur sebanyak 94 tempat tidur.

DESCRIPTION

The existence of the hotel have an important role in supporting the advancement of tourism in a region. Hotel is one of the places the tourists use to stay over. In Bengkulu Tengah Regency, there are not available star hotels, there are only available non-star ones. In 2018, the number of non-star hotels in Bengkulu Tengah Regency is 7, spread only in three subdistrict, Talang Empat Subdistrict has 1, Pondok Kelapa Subdistrict has 4, and Pondok Kubang Subdistrict has 1.

Of the number of existing hotels, in 2019 there were 97 rooms and 119 beds in non-star rated hotels in Bengkulu Tengah Regency. This number has increased compared to 2018 which is 82 rooms with a number of beds that is only 94 beds.

Tabel
Table 7.1**Jumlah Hotel dan Akomodasi Menurut Kecamatan di
Kabupaten Bengkulu Tengah, 2018–2019**
**Number of Hotels and Accomodations by Subdistrict in
Bengkulu Tengah Regency, 2018–2019**

Kecamatan Subdistrict	Hotel/Hotels		Kamar/Rooms		Tempat Tidur/Beds	
	2018	2019	2018	2019	2018	2019
(1)	(2)	(3)	(4)	(5)	(6)	(7)
Talang Empat	-	1	-	8	-	16
Semidang Lagan	-	-	-	-	-	-
Karang Tinggi	-	-	-	-	-	-
Taba Penanjung	-	-	-	-	-	-
Merigi Kelindang	-	-	-	-	-	-
Pagar Jati	-	-	-	-	-	-
Merigi Sakti	-	-	-	-	-	-
Pondok Kelapa	4	5	62	69	74	81
Pondok Kubang	1	1	20	20	20	22
Pematang Tiga	-	-	-	-	-	-
Bang Haji	-	-	-	-	-	-
Bengkulu Tengah	5	7	82	97	94	119

Sumber/Source: BPS, Survei Perusahaan/Usaha Jasa Akomodasi/BPS-Statistics Indonesia, Accomodations Services Establishment Survey

Tabel
Table 7.2

Jumlah Hotel dan Akomodasi Lainnya Menurut Kecamatan dan Klasifikasi di Kabupaten Bengkulu Tengah, 2019
Number of Hotels and Other Accomodations by Subdistrict and Classification in Bengkulu Tengah Regency, 2019

Tahun Year	Hotel/Hotels					Akomodasi Lainnya Other Accomodations
	Bintang 1 Star 1	Bintang 2 Star 2	Bintang 3 Star 3	Bintang 4 Star 4	Bintang 5 Star 5	
(1)	(2)	(3)	(4)	(5)	(6)	(7)
2011	-	-	-	-	-	4
2012	-	-	-	-	-	4
2013	-	-	-	-	-	4
2014	-	-	-	-	-	4
2015	-	-	-	-	-	4
2016	-	-	-	-	-	4
2017	-	-	-	-	-	5
2018	-	-	-	-	-	5
2019	-	-	-	-	-	7

Sumber/Source: BPS, Survei Perusahaan/Usaha Jasa Akomodasi/BPS-Statistics Indonesia, Accomodations Services Establishment Survey




Tahukah Kamu?

Dalam tiga tahun terakhir, jumlah jalan aspal di Kabupaten Bengkulu Tengah terus meningkat

In the last three years, the number of paved road in Bengkulu Tengah Regency has continued to increase

Panjang jalan dengan Kondisi Baik di Kabupaten Bengkulu Tengah, 2017-2019
Length of road with good condition in Bengkulu Tengah Regency, 2017-2019

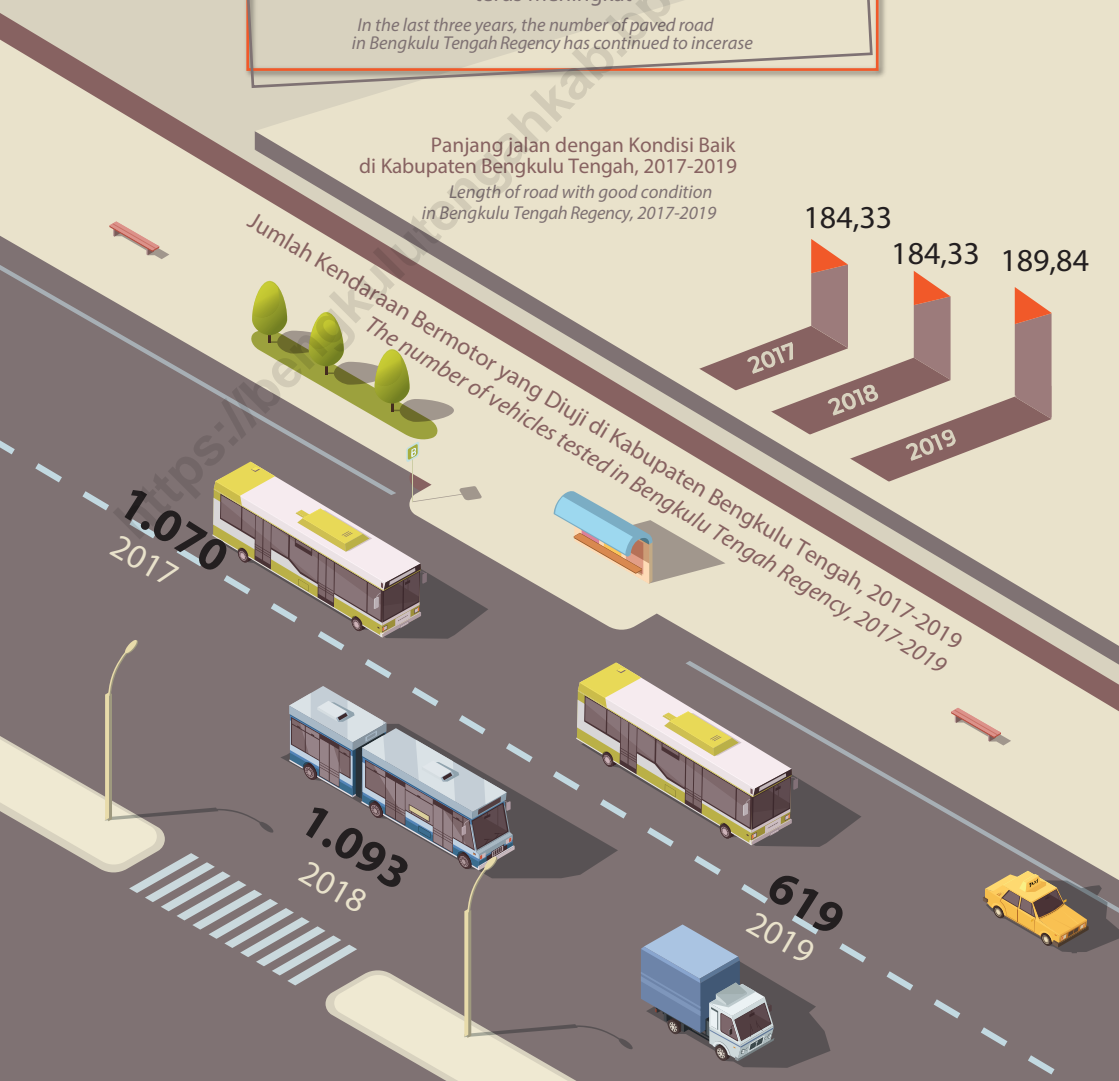


Jumlah Kendaraan Bermotor yang Diuji di Kabupaten Bengkulu Tengah, 2017-2019
The number of vehicles tested in Bengkulu Tengah Regency, 2017-2019

1.070
2017

1.093
2018

619
2019



PENJELASAN TEKNIS

1. Data pengangkutan dan komunikasi, meliputi:
 - a. Panjang Jalan
 - b. Angkutan Darat
 - c. Angkutan Laut
 - d. Angkutan Udara
 - e. Pos dan Telekomunikasi
2. Kantor Pos adalah pemberi pelayanan pengiriman barang, uang dan sebagainya dari suatu tempat ke tempat yang lain. Pengguna pelayanan biasanya diharuskan menempel perangko yang cukup pada sampul surat, kartu pos, pos wesel, warkat pos, paket dan sebagainya. Rumah pos berfungsi sama seperti kantor pos dan kantor pos pembantu, bedanya rumah pos biasanya terletak di daerah terpencil.
3. Telekomunikasi adalah setiap pemancaran, pengiriman, dan atau penerimaan dari setiap informasi dalam bentuk tandatanda, isyarat, tulisan, gambar, suara dan bunyi melalui sistem kawat, optik, radio atau sistem elektromagnetik lainnya.
4. Internet, merupakan sistem komputer umum yang berhubungan secara global dan menggunakan perangkat protokol pertukaran paket.

TECHNICAL NOTES

1. *The data of transportation and communication are as follows:*
 - a. *Road Length*
 - b. *Land Transport*
 - c. *Sea Transport*
 - d. *Air Transport*
 - e. *Post and Telecommunication*
2. *The Post Office is the service provider on the delivery of goods, money and so forth from one place to another. Service users are usually required to stick stamps on envelopes, postcards, money orders, postal letters, package and so on. Heading home functions as post office and secondary post office. The difference is that heading home is located in remote areas.*
3. *Telecommunication is every transmitting and receiving of information in the form of signs, signals, writings, images, sounds and through cable system, optics, radios or other electromagnetic systems.*
4. *Internet is a common computer system connected globally and use the packet exchange protocol.*

ULASAN**DESCRIPTION****Transportasi**

Transportasi merupakan bagian yang tidak dapat dipisahkan dari kehidupan manusia. Terdapat hubungan erat antara transportasi dengan jangkauan dan lokasi kegiatan manusia, barang-barang dan jasa. Dalam kaitan dengan kehidupan manusia, transportasi memiliki peranan penting dalam aspek-aspek sosial, ekonomi, lingkungan, politik dan pertahanan keamanan. Dalam aspek perekonomian, transportasi mempunyai pengaruh yang besar.

Pembangunan dan peningkatan fasilitas transportasi seperti jalan dan jembatan penting demi memudahkan hubungan komunikasi dan proses mobilisasi penduduk antar daerah dalam menunjang kelancaran distribusi barang dan jasa sehingga berdampak pada peningkatan pertumbuhan ekonomi, utamanya untuk daerah-daerah sulit terjangkau dan terisolir.

Pada tahun 2019, panjang jalan dengan tingkat kewenangan kabupaten di Kabupaten Bengkulu Tengah adalah 413,65 km. Sekitar 45,89 persen dari panjang tersebut dalam kondisi baik, 20,39 persennya dalam kondisi sedang dan kondisi rusak sebanyak 10,21 persen. Sementara itu, jalan dalam kondisi rusak berat sebanyak 23,50 persen.

Transportation

Transportation is an integral part of human life. There is a close relationship between transportation and the range as well as location of human activities, goods and services. In regard to human life, transportation has an important role in aspects of social, economy, environment, politics, as well as defense and security. In the aspect of economy, transportation has a great influence.

The development and improvement of transportation facilities such as roads and bridges are important to ease communication and the mobilization process of the population among regions in boosting the distribution of goods and services so it has an impact on the economic growth, especially for remote and isolated areas.

In 2019, the long road of Bengkulu Tengah Regency based on level of government authority (regency) is 413,65 km. Approximately 45,89 percent of the length is in good condition, 20,39 percent in moderate condition and the damaged condition as much as 10,21 percent. Meanwhile, the roads in severely damaged condition, which is 23,50 percent.

Berdasarkan kegunaannya, kendaraan yang diuji di Kabupaten Bengkulu Tengah terbagi menjadi kendaraan swasta, umum dan dinas. Sebanyak 443 unit merupakan kendaraan swasta, 184 unit kendaraan umum, dan 2 unit kendaraan dinas.

Komunikasi

Kabupaten Bengkulu Tengah memiliki empat kantor pos pembantu yang tersebar di tiga kecamatan yaitu dua di Kecamatan Talang Empat, satu di Kecamatan Taba Penanjung, dan satu di Kecamatan Pondok Kelapa.

Based on the usage, vehicles tested in Bengkulu Tengah Regency divided into private, common and agency cars. A number of 443 units are private cars, 184 units are common cars, and 2 units are agency cars.

Communication

In Bengkulu Tengah Regency there is 4 post offices subsidiaries, spread only in three subdistrict, Talang Empat Subdistrict has 2, Taba Penanjung Subdistrict has 1, and Pondok Kepala Subdistrict has 1.

8.1 TRANSPORTASI TRANSPORTATION

Tabel 8.1.1 **Panjang Jalan Menurut Tingkat Kewenangan Pemerintahan di Kabupaten Bengkulu Tengah (km), 2017–2019**
Length of Roads by Level of Government Authority in Bengkulu Tengah Regency (km), 2017–2019

Tingkat Kewenangan Pemerintahan <i>Level of Government Authority</i>	2017	2018	2019
(1)	(2)	(3)	(4)
Negara/ <i>State</i>
Provinsi/ <i>Province</i>
Kabupaten/Kota <i>Regency/Municipality</i>	413,65	413,65	413,65
Jumlah/Total	413,65	413,65	413,65

Catatan/*Note*: ...

Sumber/*Source*: Dinas Pekerjaan Umum dan Penataan Ruang Kabupaten Bengkulu Tengah/*Regional Office of Public Works and Spatial Planning of Bengkulu Tengah Regency*

Tabel 8.1.2 **Panjang Jalan Menurut Jenis Permukaan Jalan di Kabupaten Bengkulu Tengah (km), 2017–2019**
Table **Length of Roads by Type of Road Surface in Bengkulu Tengah Regency (km), 2017–2019**

Jenis Permukaan Jalan <i>Type of Road Surface</i>	2017	2018	2019
(1)	(2)	(3)	(4)
Aspal/ <i>Paved</i>	219,63	219,63	267,61
Kerikil/ <i>Gravel</i>	118,18	118,18	84,38
Tanah/ <i>Soil</i>	75,84	75,84	61,67
Lainnya/ <i>Others</i>	-	-	-
Jumlah/Total	413,65	413,65	413,65

Sumber/*Source*: Dinas Pekerjaan Umum dan Penataan Ruang Kabupaten Bengkulu Tengah/*Regional Office of Public Works and Spatial Planning of Bengkulu Tengah Regency*

Tabel
Table 8.1.3**Panjang Jalan Menurut Kondisi Jalan di Kabupaten Bengkulu Tengah (km), 2017–2019**
Length of Roads by Condition of Roads in Bengkulu Tengah Regency (km), 2017–2019

Kondisi Jalan Condition of Roads	2017	2018	2019
(1)	(2)	(3)	(4)
Baik/ <i>Good</i>	184,33	184,33	189,84
Sedang/ <i>Moderate</i>	63,34	63,34	84,36
Rusak/ <i>Damage</i>	73,81	73,81	42,25
Rusak Berat/ <i>Severely Damage</i>	92,18	92,18	97,20
Jumlah/Total	413,65	413,65	413,65

Sumber/*Source*: Dinas Pekerjaan Umum dan Penataan Ruang Kabupaten Bengkulu Tengah/*Regional Office of Public Works and Spatial Planning of Bengkulu Tengah Regency*

Tabel 8.1.4 Panjang Jalan Kabupaten Menurut Kecamatan dan Status Jalan yang Diakses oleh Jalan Tersebut di Kabupaten Bengkulu Tengah, 2019
Length of Regency Roads by Subdistrict and Status of the Road Which is Accessed by the Road in Bengkulu Tengah Regency, 2019

Kecamatan Subdistrict	Jalan Kabupaten (km) Regency Road (km)
(1)	(2)
Talang Empat	14,00
Semidang Lagan	13,00
Karang Tinggi	43,00
Taba Penanjung	19,45
Merigi Kelindang	18,40
Pagar Jati	60,10
Merigi Sakti	39,70
Pondok Kelapa	85,60
Pondok Kubang	39,30
Pematang Tiga	63,10
Bang Haji	18,00
Jumlah/Total	413,65

Sumber/Source: Dinas Pekerjaan Umum dan Penataan Ruang Kabupaten Bengkulu Tengah/Regional Office of Public Works and Spatial Planning of Bengkulu Tengah Regency

Tabel
Table 8.1.5

Panjang Jalan Kabupaten Menurut Kecamatan dan Jenis Permukaan Jalan di Kabupaten Bengkulu Tengah, 2019
Length of Roads by Subdistrict and Type of Road Surface in Bengkulu Tengah Regency, 2019

Kecamatan Subdistrict	Jenis Permukaan Jalan (km) Type of Road Surface (km)				Jumlah Total
	Aspal Pavement	Koral (Kerikil) Coral (Gravel)	Tanah Land	Lainnya Others	
(1)	(2)	(3)	(4)	(5)	(6)
Talang Empat	10,80	3,20	-	-	14,00
Semidang Lagan	6,90	6,10	-	-	13,00
Karang Tinggi	25,40	7,60	10,00	-	43,00
Taba Penanjung	15,25	2,60	1,60	-	19,45
Merigi Kelindang	5,40	9,20	3,80	-	18,40
Pagar Jati	30,65	9,95	19,50	-	60,10
Merigi Sakti	27,73	4,45	7,53	-	39,70
Pondok Kelapa	77,23	2,38	6,00	-	85,60
Pondok Kubang	20,51	15,10	3,70	-	39,30
Pematang Tiga	31,45	22,11	9,54	-	63,10
Bang Haji	16,30	1,70	-	-	18,00
Bengkulu Tengah	267,61	84,38	61,67	-	413,65

Sumber/Source: Dinas Pekerjaan Umum dan Penataan Ruang Kabupaten Bengkulu Tengah/Regional Office of Public Works and Spatial Planning of Bengkulu Tengah Regency

Tabel 8.1.6 **Panjang Jalan Kabupaten Menurut Kecamatan dan Kondisi Jalan di Kabupaten Bengkulu Tengah, 2019**
Table *Length of Roads by Subdistrict and Road Condition in Bengkulu Tengah Regency, 2019*

Kecamatan Subdistrict	Kondisi Jalan (km) Road Condition (km)				Jumlah Total
	Baik Good	Sedang Moderat	Rusak Damaged	Rusak Berat Severely Damaged	
(1)	(2)	(3)	(4)	(5)	(6)
Talang Empat	8,10	1,20	1,20	3,50	14,00
Semidang Lagan	5,10	2,00	1,40	4,50	13,00
Karang Tinggi	12,20	5,80	4,80	20,20	43,00
Taba Penanjung	6,85	4,00	0,60	8,00	19,45
Merigi Kelindang	4,60	6,50	4,30	3,00	18,40
Pagar Jati	22,75	15,15	9,80	12,40	60,10
Merigi Sakti	17,25	5,00	4,15	13,30	39,70
Pondok Kelapa	63,03	16,58	1,40	4,60	85,60
Pondok Kubang	13,73	13,07	4,20	8,30	39,30
Pematang Tiga	21,74	13,57	9,20	18,60	63,10
Bang Haji	14,50	1,50	1,20	0,80	18,00
Bengkulu Tengah	189,84	84,36	42,25	97,20	413,65

Sumber/Source: Dinas Pekerjaan Umum dan Penataan Ruang Kabupaten Bengkulu Tengah/Regional Office of Public Works and Spatial Planning of Bengkulu Tengah Regency

Tabel
Table 8.1.7

**Jumlah Kendaraan Bermotor yang Diuji Setiap Bulan
Menurut Jenis Kendaraan di Kabupaten Bengkulu Tengah,
2019**

**Number of Motor Vehicles by Type of Vehicle in
Bengkulu Tengah Regency, 2019**

Bulan Month	Bis/Bus			Mobil Barang/Freight Cars		
	Dinas Agency	Umum Common	Swasta Private	Dinas Agency	Umum Common	Swasta Private
(1)	(2)	(3)	(4)	(5)	(6)	(7)
Januari/January	-	-	-	-	11	79
Februari/February	-	-	-	1	20	60
Maret/March	-	1	-	-	23	56
April/April	-	-	-	-	64	53
Mei/May	-	1	-	1	10	66
Juni/June	-	1	-	-	14	34
Juli/July	-	4	-	-	25	95
Agustus/August	-	-	-	-	-	-
September/September	-	-	-	-	-	-
Oktober/October	-	-	-	-	-	-
November/November	-	-	-	-	-	-
Desember/December	-	-	-	-	-	-
Jumlah/Total	-	7	-	2	177	443

Catatan/Note: Terhitung mulai tanggal 1 Agustus 2019 Balai Pengujian Kendaraan Bermotor Kota Bengkulu sementara waktu ditutup/tidak melakukan pengujian dikarenakan tidak lulus uji Kalibrasi yang berakibat tidak keluarnya akreditasi dari Dirjen Perhubungan Darat/Starting from August 1, 2019 the Motor Vehicles Testing Center of Bengkulu City temporarily closed/not tested due to did not pass the calibration test so that no accreditation was issued from the Directorate General of Land Transportation

Sumber/Source: Balai Pengujian Kendaraan Bermotor Kota Bengkulu (Berdasarkan MoU Nomor 62 Tahun 2009)/The Motor Vehicles Testing Center of Bengkulu City (Based on MoU Number 62/2009)

Tabel 8.1.8 Jumlah Kendaraan Bermotor yang Diuji, Pemakaian Plat Uji, Pemakaian Buku Uji, Jumlah Kendaraan Baru Wajib Uji dan Pendapatan Upah Uji Setiap Bulan di Kabupaten Bengkulu Tengah, 2019
Number of Motor Vehicles, Use of Test Plate, Use of Test Books, Mandatory-Tested New Vehicles and Wage Income Test in Bengkulu Tengah Regency, 2019

Bulan Month	Jumlah Kendaraan Number of Vehicles	Pemakaian Plat Uji Use of Test Plate	Pemakaian Buku Uji Use of Test Books	Kendaraan Baru Wajib Uji Mandatory- Tested New Vehicles	Pendapatan Upah Uji (rupiah) Wage Income Test (rupiahs)
(1)	(2)	(3)	(4)	(5)	(6)
Januari/January	90	180	66	11	7 449 200
Februari/February	81	162	51	16	6 534 000
Maret/March	80	160	41	6	6 007 600
April/April	117	234	87	9	9 765 100
Mei/May	78	156	40	8	6 004 500
Juni/June	49	98	24	3	3 769 700
Juli/July	124	248	61	7	9 704 200
Agustus/August	-	-	-	-	-
September/September	-	-	-	-	-
Oktober/October	-	-	-	-	-
November/November	-	-	-	-	-
Desember/December	-	-	-	-	-
Jumlah/Total	619	1 238	370	60	49 234 300

Catatan/Note: Terhitung mulai tanggal 1 Agustus 2019 Balai Pengujian Kendaraan Bermotor Kota Bengkulu sementara waktu ditutup/tidak melakukan pengujian dikarenakan tidak lulus uji Kalibrasi yang berakibat tidak keluarnya akreditasi dari Dirjen Perhubungan Darat/Starting from August 1, 2019 the Motor Vehicles Testing Center of Bengkulu City temporarily closed/not tested due to did not pass the calibration test so that no accreditation was issued from the Directorate General of Land Transportation

Sumber/Source: Balai Pengujian Kendaraan Bermotor Kota Bengkulu (Berdasarkan MoU Nomor 62 Tahun 2009)/The Motor Vehicles Testing Center of Bengkulu City (Based on MoU Number 62/2009)

8.2 KOMUNIKASI COMMUNICATION

Tabel 8.2.1 Jumlah Kantor Pos Pembantu Menurut Kecamatan di Kabupaten Bengkulu Tengah, 2016–2019
Number of Post Offices Subsidiaries by Subdistrict in Bengkulu Tengah Regency, 2016–2019

Kecamatan Subdistrict	2016	2017	2018	2019
(1)	(2)	(3)	(4)	(5)
Talang Empat ¹	2	2	2	2
Semidang Lagan ²	-	-
Karang Tinggi ¹	-	-	-	-
Taba Penanjung ¹	1	1	1	1
Merigi Kelindang	-	-	-	-
Pagar Jati	-	-	-	-
Merigi Sakti	-	-	-	-
Pondok Kelapa	1	1	1	1
Pondok Kubang	-	-	-	-
Pematang Tiga	-	-	-	-
Bang Haji	-	-	-	-
Bengkulu Tengah	4	4	4	4

Catatan/Note: ¹ Kecamatan induk Kecamatan Semidang Lagan/The parents subdistricts of Semidang Lagan Subdistrict

² Data masih tergabung dengan kecamatan induk/Data associated with the parent subdistricts

Sumber/Source: PT Pos Indonesia Persero/POS Indonesia, Ltd.

Tabel 8.2.2 **Jumlah Kantor Pos Menurut Kecamatan di Kabupaten Bengkulu Tengah, 2019**
Table **Number of Post Office by Subdistrict in Bengkulu Tengah Regency, 2019**

Kecamatan Subdistrict	Kantor Pos General Post Office	Kantor Pos Tambah Secondary Post Office	Kantor Pos Pembantu Assisting Post Office
(1)	(2)	(3)	(4)
Talang Empat	2	-	-
a. Air Sebakul	1	-	-
b. Kembang Seri	1	-	-
Semidang Lagan	-	-	-
Karang Tinggi	-	-	-
Taba Penanjung	1	-	-
Merigi Kelindang	-	-	-
Pagar Jati	-	-	-
Merigi Sakti	-	-	-
Pondok Kelapa	1	-	-
Pondok Kubang	-	-	-
Pematang Tiga	-	-	-
Bang Haji	-	-	-
Jumlah/Total	4	-	-

Sumber/Source: PT Pos Indonesia Persero/POS Indonesia, Ltd.

Tabel
Table 8.2.3

Banyaknya Surat Pos yang Dikirim Melalui Kantor Pos Menurut Kecamatan di Kabupaten Bengkulu Tengah, 2019

Number of Post Mail Sent Through the Post Office by Subdistrict in Bengkulu Tengah Regency, 2019

Kecamatan Subdistrict	Dikirim/Sent			Diterima/Received		
	Biasa Regular Mail	Tercatat Registe- red Mail	Jumlah Total	Biasa Regular Mail	Tercatat Registe- red Mail	Jumlah Total
(1)	(2)	(3)	(4)	(5)	(6)	(7)
Talang Empat	640	-	640	5 261	-	5 261
a. Air Sebakul	96	-	96	1 877	-	1 877
b. Kembang Seri	544	-	544	3 384	-	3 384
Semidang Lagan	-	-	-	-	-	-
Karang Tinggi	-	-	-	-	-	-
Taba Penanjung	209	-	209	2 848	-	2 848
Merigi Kelindang	-	-	-	-	-	-
Pagar Jati	-	-	-	-	-	-
Merigi Sakti	-	-	-	-	-	-
Pondok Kelapa	308	-	308	5 495	-	5 495
Pondok Kubang	-	-	-	-	-	-
Pematang Tiga	-	-	-	-	-	-
Bang Haji	-	-	-	-	-	-
Jumlah/Total	1 157	-	1 157	13 604	-	13 604

Sumber/Source: PT Pos Indonesia Persero/POS Indonesia, Ltd.

Tabel
Table 8.2.4**Banyaknya Pengiriman Paket Pos Melalui Kantor Pos Menurut Kecamatan di Kabupaten Bengkulu Tengah, 2019**
Number of Post Package Sent Through the Post Office by Subdistrict in Bengkulu Tengah Regency, 2019

Kecamatan Subdistrict	Dikirim/Sent			Diterima/Received		
	Kilat Biasa Regular Mail	Biasa Regular Mail	Jumlah Total	Kilat Biasa Regular Mail	Biasa Regular Mail	Jumlah Total
(1)	(2)	(3)	(4)	(5)	(6)	(7)
Talang Empat	40	12	52	1 550	83	1 633
a. Air Sebakul	20	7	27	850	51	901
b. Kembang Seri	20	5	25	700	32	732
Semidang Lagan	-	-	-	-	-	-
Karang Tinggi	-	-	-	-	-	-
Taba Penanjung	10	-	10	500	77	577
Merigi Kelindang	-	-	-	-	-	-
Pagar Jati	-	-	-	-	-	-
Merigi Sakti	-	-	-	-	-	-
Pondok Kelapa	200	32	232	1 200	140	1 340
Pondok Kubang	-	-	-	-	-	-
Pematang Tiga	-	-	-	-	-	-
Bang Haji	-	-	-	-	-	-
Jumlah/Total	250	44	294	3 250	300	3 550

Sumber/Source: PT Pos Indonesia Persero/POS Indonesia, Ltd.

Tabel
Table 8.2.5

Banyaknya Pengiriman Paket Pos Melalui Kantor Pos Menurut Kecamatan di Kabupaten Bengkulu Tengah, 2019
Number of Post Package Sent Through the Post Office by Subdistrict in Bengkulu Tengah Regency, 2019

Kecamatan Subdistrict	Di Dalam Negeri Domestic	Keluar Negeri To Overseas
(1)	(2)	(3)
Talang Empat	105	-
a. Air Sebakul	5	-
b. Kembang Seri	100	-
Semidang Lagan	-	-
Karang Tinggi	-	-
Taba Penanjung	40	-
Merigi Kelindang	-	-
Pagar Jati	-	-
Merigi Sakti	-	-
Pondok Kelapa	86	-
Pondok Kubang	-	-
Pematang Tiga	-	-
Bang Haji	-	-
Jumlah/Total	231	-

Sumber/Source: PT Pos Indonesia Persero/POS Indonesia, Ltd.

Tabel
Table 8.2.6

Banyaknya Wesel Pos dan Nilainya yang Dikirim Melalui Kantor Pos Menurut Kecamatan di Kabupaten Bengkulu Tengah, 2019
Number of Postal Money Order and Value Sent Through the Post Office by Subdistrict in Bengkulu Tengah Regency, 2019

Kecamatan Subdistrict	Dikirim/Sent		Diterima/Received	
	Wesel Pos Postal Money Order	Nilai (rupiah) Value (rupiahs)	Wesel Pos Postal Money Order	Nilai (rupiah) Value (rupiahs)
(1)	(2)	(3)	(4)	(5)
Talang Empat	1 099	2 312 218 777,00	209	260 327 966,00
a. Air Sebakul	373	577 105 868,00	92	75 703 066,00
b. Kembang Seri	726	1 735 112 909,00	117	184 624 900,00
Semidang Lagan	-	-	-	-
Karang Tinggi	-	-	-	-
Taba Penanjung	748	1 102 197 859,00	343	339 765 000,00
Merigi Kelindang	-	-	-	-
Pagar Jati	-	-	-	-
Merigi Sakti	-	-	-	-
Pondok Kelapa	1 018	2 400 440 633,00	279	339 717 700,00
Pondok Kubang	-	-	-	-
Pematang Tiga	-	-	-	-
Bang Haji	-	-	-	-
Jumlah/Total	2 865	5 814 857 269,00	831	939 810 666,00

Sumber/Source: PT Pos Indonesia Persero/POS Indonesia, Ltd.

Tabel
Table 8.2.7

**Banyaknya Pendapatan Kantor Pos Menurut Kecamatan
di Kabupaten Bengkulu Tengah, 2019**
*Revenue of Post Office by Subdistrict in Bengkulu Tengah
Regency, 2019*

Kecamatan Subdistrict	Surat Mail	Paket Pos Post Package	Bea Wesel Postal Money Order Cost	Bea Post Post Cost	Jumlah Total
(1)	(2)	(3)	(4)	(5)	(6)
Talang Empat	21 050 000,00	7 847 700,00	22 044 000,00		50 941 700,00
a. Air Sebakul	5 550 000,00	2 445 900,00	7 537 000,00	-	15 532 900,00
b. Kembang Seri	15 500 000,00	5 401 800,00	14 507 000,00	-	35 408 800,00
Semidang Lagan	-	-	-	-	-
Karang Tinggi	-	-	-	-	-
Taba Penanjung	9 550 000,00	4 914 000,00	15 014 000,00	-	29 478 000,00
Merigi Kelindang	-	-	-	-	-
Pagar Jati	-	-	-	-	-
Merigi Sakti	-	-	-	-	-
Pondok Kelapa	17 500 000,00	7 360 800,00	16 716 000,00	-	41 576 800,00
Pondok Kubang	-	-	-	-	-
Pematang Tiga	-	-	-	-	-
Bang Haji	-	-	-	-	-
Jumlah/Total	48 100 000,00	20 122 500,00	53 774 000,00	-	121 996 500,00

Sumber/Source: PT Pos Indonesia Persero/POS Indonesia, Ltd.



Tahukah Kamu?

Kredit perbankan didominasi kredit bidang pertanian

Banking credit according to the largest use is agriculture credit

Posisi Kredit Perbankan menurut Jenis Penggunaan di Kabupaten Bengkulu Tengah (Juta Rupiah), 2019

Banking Credit Position by Use in Bengkulu Tengah Regency (Million Rupiahs), 2019

55.001,56

87.400,31

309.972,86



Perindustrian
Industry



Pertanian
Agriculture



Lainnya
Others (Akseptasi)

PENJELASAN TEKNIS

TECHNICAL NOTES

1. KUD adalah suatu organisasi ekonomi yang berwatak sosial dan merupakan wadah bagi pengembangan berbagai kegiatan ekonomi masyarakat pedesaan yang diselenggarakan oleh dan untuk masyarakat itu sendiri.
2. Non KUD adalah suatu organisasi ekonomi rakyat yang berwatak sosial, beranggotakan orang-orang atau berbadan hukum koperasi yang merupakan tata susunan ekonomi berbagai usaha bersama berdasarkan atas azas kekeluargaan.
3. Indeks Harga Konsumen (IHK) adalah indikator inflasi yang dihitung di 82 kota, mencakup sekitar 225-462 komoditas yang dihitung berdasarkan pola konsumsi hasil Survei Biaya Hidup (SBH) di 82 kota tahun 2012.

1. *KUD is an economic organization with a social character and a forum for the development of various economic activities of rural communities organized by and for the community it self.*
2. *Non KUD is an economic organization for public with a social character, with the cooperative legal members or entity, which is an economic arrangement of various joint venture based on the principle of kinship.*
3. *The Consumer Price Index (CPI) is the inflation indicator which is calculated in 82 cities, covering approximately 225-462 commodities that are calculated based on the consumption pattern of Cost of Living Survey (CLS) in 82 cities in 2012.*

4. Inflasi adalah persentase (%) perubahan IHK bulanan diperoleh dari:

$$\frac{IHK_n - IHK_{n-1}}{IHK_{n-1}} \times 100\%$$

dimana:

IHK_n = indeks bulan n

IHK_{n-1} = indeks bulan n-1

4. *Inflation is the percentage (%) of the changes in monthly CPI is obtained from:*

$$\frac{IHK_n - IHK_{n-1}}{IHK_{n-1}} \times 100\%$$

where:

IHK_n = index in n-th month

IHK_{n-1} = index in (n-1)-th month

5. Inflasi dihitung berdasarkan harga konsumen berbagai komoditas yang dikelompokkan menjadi tujuh, yaitu: bahan makanan,; makanan jadi, minuman, rokok dan tembakau; perumahan, air dan listrik; sandang; kesehatan; pendidikan, rekreasi dan olahraga serta transportasi dan komunikasi.
5. *Inflation is calculated based on the consumer prices of various commodities that grouped into seven, namely: groceries; food, beverages, cigarettes and tobacco; housing, water, electricity; clothing; health; education, recreation and sport; and transportation and communication.*

ULASAN

Koperasi (KUD maupun non KUD) diharapkan semakin besar peranannya dalam menggerakkan perekonomian rakyat. Untuk mencapai maksud tersebut, pemerintah telah melakukan upaya-upaya antara lain melalui pemberian tambahan modal kegiatan usaha, pembiayaan manajemen, mengikutsertakan koperasi dalam mengelola berbagai bantuan pemerintah, dan lain-lain. Pada tahun 2019, koperasi primer di Kabupaten Bengkulu Tengah yang sudah berbadan hukum ada sebanyak 182 koperasi yang terdiri dari KUD dan non KUD. Terdiri dari 6 Koperasi Unit Desa dan 176 non KUD.

Banyaknya anggota koperasi di Kabupaten Bengkulu Tengah pada tahun 2019 yaitu 8.781 anggota. Nilai volume usaha koperasi pada tahun 2019 sebesar 16,42 milyar rupiah.

Bank adalah lembaga keuangan yang salah satu fungsinya adalah sebagai lembaga intermediasi, yaitu menjadi penghubung antara masyarakat sebagai pemilik dana dengan kalangan dunia usaha yang membutuhkan dana masyarakat untuk pengembangan usaha melalui instrument tabungan/deposito dan penyaluran kredit. Sebagai intermediator yang baik, bank harus dapat dipercaya sebagai tempat menyimpan uang yang aman. Kepercayaan masyarakat terhadap

DESCRIPTION

Cooperatives (KUD and Non-KUD) are expected to have increasingly large role in driving the economy of the people. To achieve this purpose, the government has made efforts, such as the provision of additional capital for business activities, management funding, involving cooperatives in managing various government's aid, and others. In 2019, the number of primary cooperatives in Bengkulu Tengah Regency who have legal status is 182 consisting of KUD and Non KUD. Consisting of 6 Village Unit Cooperatives and 176 Non Village Unit Cooperatives.

Number of cooperative member in Bengkulu Tengah Regency in 2019 is 8.781. Business volume of cooperative in 2019 approximately 16,42 billion rupiahs.

Bank is a financial institution that functions as an intermediary institution, namely a liaison between the public as the owner of the funds and the business world that require public funds for business development through the instrument of savings/deposits and credits. As a good intermediary, the bank should be trusted as a secure place to store money. Public confidence in the banking sector in Bengkulu Tengah Regency increases from year to year, the phenomenon is visible from the high public interest to keep money in the

perbankan di Kabupaten Bengkulu Tengah dari tahun ke tahun semakin meningkat, fenomena itu terlihat dari tingginya animo masyarakat untuk menyimpan uangnya di bank, baik dalam bentuk tabungan, giro maupun deposito.

Sampai tahun 2019 bank menyalurkan kredit atau pinjaman baik untuk modal kerja, investasi, maupun konsumsi. Dana yang disalurkan bank-bank di Kabupaten Bengkulu Tengah untuk dunia usaha dan masyarakat mencapai 477.986,12 juta rupiah.

Inflasi yang terjadi di Kota Bengkulu selama tahun 2019 adalah 2,91 persen dan inflasi ini lebih tinggi dibanding inflasi nasional yaitu 2,72 persen. Selama tahun 2019 kelompok kesehatan merupakan kelompok yang mengalami inflasi paling tinggi yaitu sebesar 6,45 persen; diikuti oleh kelompok sandang sebesar 5,24 persen, bahan makanan sebesar 4,74 persen, makanan jadi, minuman, rokok, dan tembakau 4,05 persen, transportasi, komunikasi, dan jasa keuangan 1,52 persen, dan pendidikan, rekreasi, dan olahraga 1,14 persen. Sementara itu, kelompok perumahan, air, listrik, gas dan bahan bakar merupakan kelompok yang mengalami inflasi paling rendah sebesar 0,73 persen.

bank, either in the form of savings, gyros and deposits.

Until 2019 bank is lending or borrowing either for working capital, investment, and consumption. The funds are channeled by banks in Bengkulu Tengah Regency to the business community and the public reaches 477.986,12 million rupiahs.

Inflation in Bengkulu City in 2019 was 2,91 percent and the inflation is higher than the national inflation rate which is 2,72 percent. In 2019, cost of health is the group with the highest inflation which is 6,45 percent; followed by clothing of 5,24 percent, foodstuff is 4,74 percent, food/cigarette/tobacco is 4,05 percent, transportation, communication, and financial services is 1,52 percent, and education, recreation, and sports is 1,14 percent. Meanwhile, housing, water, electricity, gas and fuel is the lowest inflation with 0,73 percent.

Tabel
Table 9.1**Jumlah Koperasi Aktif Menurut Kecamatan di Kabupaten**
Bengkulu Tengah, 2016–2019
Number of Active Cooperative by Subdistrict in Bengkulu
Tengah Regency, 2016–2019

Kecamatan Subdistrict	2016	2017	2018	2019
(1)	(2)	(3)	(4)	(5)
Talang Empat ¹	46	46	33	33
Semidang Lagan ²	11	11
Karang Tinggi ¹	25	25	23	23
Taba Penanjung ¹	13	14	16	16
Merigi Kelindang	11	11	11	11
Pagar Jati	11	11	12	12
Merigi Sakti	6	6	6	6
Pondok Kelapa	52	52	48	48
Pondok Kubang	10	10	9	9
Pematang Tiga	8	8	8	8
Bang Haji	5	5	5	5
Bengkulu Tengah	187	188	182	182

Catatan/Note: ¹ Kecamatan induk Kecamatan Semidang Lagan/The parents subdistricts of Semidang Lagan Subdistrict

² Data tergabung dengan kecamatan induk/Data associated with the parents subdistricts

Sumber/Source: Dinas Perdagangan, Perindustrian dan Koperasi Usaha Kecil Menengah Kabupaten Bengkulu Tengah/Regional Office of Industry, Trade and Cooperatives and Small Medium Enterprises of Bengkulu Tengah Regency

Tabel
Table 9.2**Jumlah Koperasi Menurut Jenis Koperasi dan Kecamatan di Kabupaten Bengkulu Tengah, 2019**
Number of Cooperative by Kind of Cooperative and Subdistrict in Bengkulu Tengah Regency, 2019

Kecamatan Subdistrict	Jenis Koperasi/ Kind of Cooperative					Jumlah Total
	KUD	KPRI	KOPKAR	KOPPAS	Lainnya Other	
(1)	(2)	(3)	(4)	(5)	(6)	(7)
Talang Empat	-	3	30	33
Semidang Lagan	-	-	11	11
Karang Tinggi	2	3	18	23
Taba Penanjung	1	1	14	16
Merigi Kelindang	-	-	11	11
Pagar Jati	-	1	11	12
Merigi Sakti	1	-	5	6
Pondok Kelapa	2	1	45	48
Pondok Kubang	-	-	9	9
Pematang Tiga	-	-	8	8
Bang Haji	-	-	5	5
Bengkulu Tengah	6	9	167	182

Sumber/Source: Dinas Perdagangan, Perindustrian dan Koperasi Usaha Kecil Menengah Kabupaten Bengkulu Tengah/Regional Office of Industry, Trade and Cooperatives and Small Medium Enterprises of Bengkulu Tengah Regency

Tabel 9.3
Table**Banyaknya Anggota dan Volume Usaha Koperasi Menurut Kecamatan, 2019**
Number of Cooperative Member and Business Volume by Subdistrict, 2019

Kecamatan Subdistrict	Jumlah Anggota Member	Volume Usaha (ribu rupiah) Business Volume (million rupiahs)
(1)	(2)	(3)
Talang Empat	1 404	4 067 333
Semidang Lagan	367	244 395
Karang Tinggi	1 072	500761
Taba Penanjung	779	355 589
Merigi Kelindang	322	229 000
Pagar Jati	483	165 440
Merigi Sakti	103	65 000
Pondok Kelapa	3 527	10 266 403
Pondok Kubang	410	418 543
Pematang Tiga	183	60 000
Bang Haji	131	46 000
Jumlah/Total	8 781	16 418 464

Sumber/Source: Dinas Perdagangan, Perindustrian dan Koperasi Usaha Kecil Menengah Kabupaten Bengkulu Tengah/Regional Office of Industry, Trade and Cooperatives and Small Medium Enterprises of Bengkulu Tengah Regency

Tabel 9.4
Table

**Posisi Kredit Perbankan Menurut Jenis Penggunaan di
Kabupaten Bengkulu Tengah (juta rupiah), 2019
Outstanding Loans by Industry in Bengkulu Tengah
Regency(million rupiahs), 2019**

Penggunaan Bidang Ekonomi Use of Economic Affairs	BRI Unit Kembang Seri	BRI Unit Karang Tinggi	BRI Unit Pondok Kelapa
(1)	(2)	(3)	(4)
1. Pertanian/ <i>Agriculture</i>	13 722,01	22 920,00	24 065,49
2. Pertambangan/ <i>Mining</i>	-	-	-
3. Perindustrian/ <i>Industry</i>	600,11	275,00	1 722,82
4. Listrik, Gas dan Air <i>Electricity, Gas and Water</i>	-	-	52,25
5. Konstruksi/ <i>Construction</i>	-	-	-
6. Perdagangan, Restoran dan Hotel <i>Trade, Restaurant and Hotels</i>	7 700,41	13 021,00	12 260,52
7. Angkutan, Pergudangan dan Komunikasi <i>Transportation, Storage and Communication</i>	203,40	173,00	431,73
8. Jasa-jasa/ <i>Services</i>	981,62	730,00	1 662,15
9. Lainnya/ <i>Others</i> (Akseptasi)	15 148,20	27 213,00	166,73
Jumlah/Total	38 355,75	64 332,00	40 361,69

Lanjutan Tabel/*Continued Table* 9.4

Penggunaan Bidang Ekonomi Use of Economic Affairs	Bank Bengkulu Cab. Karang Tinggi	Bank Bengkulu Capem Tabu Penanjung	Bank Bengkulu Capem Pondok Kelapa
(1)	(2)	(3)	(4)
1. Pertanian/ <i>Agriculture</i>	18 041,20	1 949,61	6 702,00
2. Pertambangan/ <i>Mining</i>	106,90	-	-
3. Perindustrian/ <i>Industry</i>	963,32	72,25	-
4. Listrik, Gas dan Air <i>Electricity, Gas and Water</i>	-	-	-
5. Konstruksi/ <i>Construction</i>	948,85	-	-
6. Perdagangan, Restoran dan Hotel <i>Trade, Restaurant and Hotels</i>	12 498,52	7 854,93	1 666,18
7. Angkutan, Pergudangan dan Komunikasi <i>Transportation, Storage and Communication</i>	472,04	-	-
8. Jasa-jasa/ <i>Services</i>	12 307,74	3 175,51	732,70
9. Lainnya/ <i>Others</i> (Akseptasi)	242 128,49	15 407,97	9 908,47
Jumlah/Total	287 467,06	28 460,27	19 009,35

Sumber/Source: Bank Rakyat Indonesia (BRI) dan Bank Bengkulu Kabupaten Bengkulu Tengah/*Bank Rakyat Indonesia (BRI) and Bank Bengkulu of Bengkulu Tengah Regency*

Tabel
Table 9.5**Banyaknya Penabung dan Nilai Tabungan di Kabupaten
Bengkulu Tengah, 2019**
**Number of Savers and Value of Savings in Bengkulu Tengah
Regency, 2019**

Uraian Descriptions	Jumlah Penabung Number of Savers	Nilai Tabungan (juta rupiah) Value of Savings (million rupiahs)
(1)	(2)	(3)
BRI Unit Kembang Seri	10 801	35 531,16
BRI Unit Karang Tinggi	21 104	31 700,00
BRI Unit Pondok Kelapa	16 130	36 626,23
Bank Bengkulu Cab. Karang Tinggi	18 261	79 728,52
Bank Bengkulu Capem Tabu Penantjung	1 366	6 703,25
Bank Bengkulu Capem Pondok Kelapa	990	4 658,72

Sumber/Source: Bank Rakyat Indonesia (BRI) dan Bank Bengkulu Kabupaten Bengkulu Tengah/*Bank Rakyat Indonesia (BRI) and Bank Bengkulu of Bengkulu Tengah Regency*

Tabel
Table 9.6

**Indeks Harga Konsumen (IHK) per Bulan Menurut
Kelompok Pengeluaran di Kota Bengkulu (2012=100),
2019**

**Consumer Price Index (CPI) per Month by Expenditure Group
in Kota Bengkulu (2012=100), 2019**

Tahun/Bulan Year/Month	Bahan Makanan Foodstuff	Makanan Jadi, Minuman, Rokok dan Tembakau Prepared Food, Beverages and Tobacco Product	Perumahan, Air, Listrik, Gas dan Bahan Bakar Housing, Water, Electricity, Gas and Fuel	Sandang Clothing
(1)	(2)	(3)	(4)	(5)
IHK/CPI 2014	123,35	113,39	109,15	107,81
IHK/CPI 2015	134,31	120,93	117,94	112,27
IHK/CPI 2016	144,46	132,00	122,02	118,69
IHK/CPI 2017	142,01	128,91	128,91	122,65
IHK/CPI 2018	145,28	140,41	131,04	126,69
Januari/January	146,53	140,79	131,39	127,19
Februari/February	144,29	141,10	131,38	127,50
Maret/March	144,71	141,25	131,40	128,52
April/April	145,46	141,36	131,29	128,45
Mei/May	149,70	141,86	131,41	128,69
Juni/June	155,05	142,06	131,46	129,70
Juli/July	158,40	142,20	131,51	130,85
Agustus/August	156,39	142,33	131,62	131,95
September/September	155,45	144,33	131,70	133,07
Oktober/October	154,30	144,84	131,78	133,20
November/November	152,12	145,27	131,64	133,15
Desember/December	152,17	146,10	132,00	133,33

Lanjutan Tabel/Continued Table 9.6

Tahun/Bulan Year/Month	Kesehatan Health	Pendidikan, Rekreasi dan Olahraga Education, Recreation and Sports	Transportasi, Komunikasi dan Jasa Keuangan Transportation, Communication and Financial Services	Umum General
(1)	(6)	(7)	(8)	(9)
IHK/CPI 2014	113,53	113,16	123,44	116,17
IHK/CPI 2015	124,17	122,04	133,33	125,27
IHK/CPI 2016	130,86	138,06	147,49	135,03
IHK/CPI 2017	134,24	143,63	160,48	139,84
IHK/CPI 2018	136,93	144,97	165,01	143,13
Januari/January	142,27	144,97	168,22	144,39
Februari/February	142,00	145,53	168,32	143,98
Maret/March	142,80	145,51	165,15	143,65
April/April	142,57	145,55	168,70	144,43
Mei/May	143,18	145,56	171,28	146,04
Juni/June	143,46	145,58	169,71	147,15
Juli/July	143,22	146,59	168,91	147,98
Agustus/August	143,60	146,70	163,51	146,70
September/September	144,43	146,63	167,55	147,64
Oktober/October	144,86	146,54	163,75	146,82
November/November	144,88	146,55	164,22	146,43
Desember/December	145,76	146,62	167,52	147,30

Sumber/Source: BPS, Survei Harga Konsumen/BPS-Statistics Indonesia, Consumer Price Survey

Tabel
Table 9.7

Laju Inflasi Harga Konsumen per Bulan Menurut Kelompok Pengeluaran di Kota Bengkulu (2012=100), 2019
Consumer Price Inflation Rate per Month by Expenditure Group in Kota Bengkulu (2012=100), 2019

Tahun/Bulan Year/Month	Bahan Makanan Foodstuff	Makanan Jadi, Minuman, Rokok dan Tembakau Prepared Food, Beverages and Tobacco Product	Perumahan, Air, Listrik, Gas dan Bahan Bakar Housing, Water, Electricity, Gas and Fuel	Sandang Clothing
(1)	(2)	(3)	(4)	(5)
2014	17,76	6,64	8,23	3,82
2015	0,51	6,02	3,36	4,33
2016	3,85	6,45	2,62	3,93
2017	-1,70	2,94	5,65	3,34
2018	2,30	3,33	1,65	3,29
Januari/January	0,86	0,27	0,27	0,39
Februari/February	-0,68	0,49	0,26	0,64
Maret/March	-0,39	0,60	0,27	1,44
April/April	0,12	0,68	0,19	1,39
Mei/May	3,04	1,03	0,28	1,58
Juni/June	6,72	1,18	0,32	2,38
Juli/July	9,03	1,27	0,36	3,28
Agustus/August	7,65	1,37	0,44	4,15
September/September	7,00	2,79	0,50	5,04
Oktober/October	6,21	3,16	0,56	5,14
November/November	4,71	3,46	0,46	5,10
Desember/December	4,74	4,05	0,73	5,24

Lanjutan Tabel/Continued Table 9.7

Tahun/Bulan Year/Month	Kesehatan Health	Pendidikan, Rekreasi dan Olahraga Education, Recreation and Sports	Transportasi, Komunikasi dan Jasa Keuangan Transportation, Communication and Financial Services	Umum General
(1)	(6)	(7)	(8)	(9)
2014	6,53	5,62	13,96	10,85
2015	7,54	11,38	-0,05	3,25
2016	3,57	6,69	7,85	5,00
2017	2,58	4,03	8,81	3,56
2018	2,00	0,93	2,82	2,35
Januari/January	3,90	0,00	1,95	0,88
Februari/February	3,70	0,39	2,01	0,59
Maret/March	4,29	0,37	0,08	0,36
April/April	4,12	0,40	2,24	0,91
Mei/May	4,56	0,41	3,80	2,03
Juni/June	4,77	0,42	2,85	2,81
Juli/July	4,59	1,12	2,36	3,39
Agustus/August	4,87	1,19	-0,91	2,49
September/September	5,48	1,15	1,54	3,15
Oktober/October	5,79	1,08	-0,76	2,58
November/November	5,81	1,09	-0,48	2,31
Desember/December	6,45	1,14	1,52	2,91

Sumber/Source: BPS, Survei Harga Konsumen/BPS-Statistics Indonesia, Consumer Price Survey

PENGELUARAN PENDUDUK

Population Expenditure



Tahukah Kamu?

Lebih dari separuh pengeluaran penduduk Kabupaten Bengkulu Tengah dihabiskan untuk membeli makanan

More than half of people's spending in Bengkulu Tengah Regency is spent on food

Pengeluaran Rata-Rata per Kapita Sebulan Penduduk Kabupaten Bengkulu Tengah, 2019
Monthly Average Expenditure per Capita in Bengkulu Tengah Regency, 2019



Rp. 1.008.001

/kapita/bulan

makanan
Food



53,47%

bukan makanan
Non-food



46,53%

PENJELASAN TEKNIS**TECHNICAL NOTES**

1. Kegiatan pengumpulan data sosial dan ekonomi yang dilaksanakan secara rutin oleh BPS melalui Survei Sosial Ekonomi Nasional (Susenas).
 2. Sejak tahun 2011 sampai dengan 2014, pengumpulan data Susenas Konsumsi Pengeluaran Rumah Tangga dilaksanakan secara triwulanan. Mulai tahun 2015 pengumpulan data Susenas dilakukan dua kali dalam setahun, yaitu pada Maret dan September.
 3. Target sampel Susenas Maret adalah 300.000 rumah tangga yang tersebar di seluruh kabupaten/kota di Indonesia. Target sampel Susenas pada bulan September adalah sebanyak 75.000 rumah tangga.
 4. Data hasil pencacahan Susenas Maret dapat disajikan untuk tingkat nasional, provinsi, dan kabupaten/kota, sedangkan untuk data hasil Susenas September hanya dapat disajikan untuk tingkat nasional dan provinsi.
 5. Data konsumsi/pengeluaran yang dikumpulkan pada Susenas Maret dibagi menjadi dua kelompok, yaitu makanan dan bukan makanan. Jumlah komoditi makanan sebanyak 112 komoditi.
1. *Socioeconomic data collection activities are carried out regularly by the BPS-Statistics Indonesia through the National Socioeconomic Survey (Susenas).*
 2. *Since 2011 to 2014, Susenas data collection of household consumption/ expenditures was conducted quarterly. Starting in 2015, collecting of data Susenas carry out twice a year, in March and September.*
 3. *The March Susenas target sample covers 300.000 households spread out at all regency/municipality in Indonesia. The September Susenas target sample covers 75.000 households.*
 4. *The result from Susenas data collection in March can be presented on national, provincial, and regency/municipality level estimates, while in September can be disseminated only for the national and provincial levels.*
 5. *The consumption/expenditure data collected In March Susenas are divided into two groups, namely food and non-food. The number of food commodity are 112 commodities. The food group data*

Pengumpulan data kelompok makanan meliputi banyaknya komoditi yang dikonsumsi beserta nilai pengeluarannya.

collection includes quantity and value of commodities consumed.

6. Pengumpulan data pada sebagian besar kelompok bukan makanan hanya mencakup nilai pengeluaran barang yang dikonsumsi, kecuali beberapa jenis barang tertentu juga dikumpulkan kuantitasnya, seperti listrik, air, gas, dan bahan bakar minyak (BBM).
 7. Referensi waktu survei yang digunakan adalah selama seminggu terakhir untuk konsumsi makanan dan sebulan atau setahun terakhir untuk konsumsi bukan makanan.
 8. Data ketersediaan konsumsi pangan per kapita bersumber dari perhitungan Neraca Bahan Makanan (NBM) Indonesia hasil kerjasama antara Badan Pusat Statistik dan Kementerian Pertanian.
 9. Metode yang dipakai untuk penyusunan NBM berpedoman pada buku rujukan yang diterbitkan oleh organisasi pangan sedunia, yaitu Food Agriculture Organization (FAO).
 10. Penyediaan pangan dalam negeri adalah produk dalam negeri ditambah dengan
6. *Data collection on mostly non food groups cover only the value of expenditures consumed except for certain commodities can also collected its quantity, such as the use of electricity, water, gas, and fuel oil (BBM).*
 7. *The survey time reference period is previous week before enumeration date for food consumption and last month or last year for non food consumption.*
 8. *Data on the availability of per capita food consumption are from the Indonesia Food Balance Sheet computed by the BPS-Statistics Indonesia in collaboration with the Ministry of Agriculture.*
 9. *The FAO method is adopted to compute the Food Balance Sheet.*
 10. *Domestic food availability is defined as domestic production plus changes in stock and*

perubahan stok dan impor dikurangi dengan ekspor.

imports minus exports.

11. Ketersediaan pangan untuk dikonsumsi penduduk terlebih dahulu dikurangi dengan bagian produksi yang digunakan untuk bibit, makanan ternak, industri dan yang tercecer.

11. *In compiling data on domestic food availability, the share of production for seeds, waste, residuals, animal feeds, and industrial use is first taken into account.*

12. Ketersediaan pangan per kapita adalah ketersediaan pangan dibagi dengan jumlah penduduk pertengahan tahun. Ketersediaan pangan per kapita bisa dalam bentuk kuantum maupun unsur gizi, yaitu kalori, protein dan lemak.

12. *Per capita food availability is total food availability divided by number of population in the middle of the year. It is presented in terms of quantity as well as nutrient content, such as calories, proteins, and fats.*

ULASAN

Besarnya pendapatan penduduk yang diterima rumah tangga merupakan gambaran kesejahteraan suatu masyarakat. Tetapi banyak faktor yang menjadi penghalang dalam mengumpulkan data pendapatan rumah tangga tersebut. Oleh karena itu, BPS menggunakan pendekatan pengeluaran untuk mendapatkan perkiraan pendapatan. Pengumpulan data tersebut dilakukan melalui Survei Sosial Ekonomi Nasional (Susenas) yang dilakukan setiap tahun.

Pengeluaran rumah tangga yang terdiri atas pengeluaran untuk konsumsi makanan dan bukan makanan, menggambarkan pengalokasian pendapatan masyarakat dalam memenuhi kebutuhan hidupnya. Meskipun harga komoditas antar daerah berbeda, namun nilai pengeluaran rumah tangga dapat menunjukkan perbedaan tingkat kesejahteraan penduduk antar wilayah khususnya dari sisi ekonomi sehingga angka pengeluaran juga dapat dipakai untuk pembandingan antar wilayah.

Pada tahun 2019, rata-rata pengeluaran per kapita rumah tangga dalam memenuhi kebutuhan konsumsinya sebesar Rp. 1.008.001 per kapita per bulan yang terbagi atas konsumsi makanan sebesar Rp. 539.008 per kapita per bulan dan konsumsi bukan makanan sebesar Rp. 468.993 per kapita per bulan.

DESCRIPTION

The amount of population income received by households is a picture of a society's welfare. But there are many factors that become an obstacle to collect data of the household income. Therefore, BPS use the expenditure approach to get an estimate of income. The data collecting is done through the National Socio-Economic Survey (Susenas) conducted every year.

Household expenditure consisting of expenditure for food and non-food consumption, illustrates the allocation of public income in meeting their needs. Although commodities' prices between different regions, but the value of household expenditure may indicate differences in the level of population welfare between regions, especially on the economic side so that the amount of expenditure can also be used in comparison between regions.

In 2019, the average household expenditure per capita in meeting consumption needs is Rp. 1.008.001 per capita per month, consisting of food consumption as much as Rp. 539.008 per capita per month and non-food consumption as much as Rp. 468.993 per capita per month.

Pengeluaran rumah tangga untuk makanan sebagian besar digunakan untuk konsumsi makanan dan minuman jadi sebesar Rp. 162.146 per bulan, diikuti konsumsi rokok sebesar Rp. 80.583 per bulan, dan konsumsi padi-padian sebesar Rp. 76.364 per bulan. Sedangkan pengeluaran rumah tangga bukan makanan sebagian besar digunakan untuk konsumsi perumahan dan fasilitas rumah tangga sebesar Rp. 228.820 per bulan, diikuti konsumsi aneka komoditas dan jasa Rp. 129.985 per bulan, dan konsumsi komoditas tahan lama sebesar Rp. 42.267 per bulan.

Household expenditures for food are mostly used for prepared food and beverages consumption as much as Rp. 162.146 per month, followed by the consumption of cigarettes as much as Rp. 80.583 per month, and consumption of cereals as much as Rp. 76.364 per month. Whereas non-food household expenditures are mostly used as consumption of housing and household facility as much as Rp. 228.820 per month, followed by the consumption of goods and services Rp. 129.985 per month, and the consumption of durable goods as much as Rp. 42.267 per month.

Tabel
Table 10.1

Rata-rata Pengeluaran per Kapita Sebulan Menurut Kelompok Komoditas di Kabupaten Bengkulu Tengah (rupiah), 2018 dan 2019
Monthly Average Expenditure per Capita by Commodity Group in Bengkulu Tengah Regency (rupiahs), 2018 and 2019

Kelompok Komoditas/Commodity Group	2018	2019
(1)	(2)	(3)
Makanan/Food		
Padi-padian/ <i>Cereals</i>	86 033	76 364
Umbi-umbian/ <i>Tubers</i>	4 608	4 600
Ikan/udang/cumi/kerang/ <i>Fish/shrimp/common squid/shells</i>	44 652	42 073
Daging/ <i>Meat</i>	21 307	17 432
Telur dan susu/ <i>Eggs and milk</i>	29 221	26 286
Sayur-sayuran/ <i>Vegetables</i>	65 532	53 333
Kacang-kacangan/ <i>Legumes</i>	9 028	8 950
Buah-buahan/ <i>Fruits</i>	22 011	16 980
Minyak dan kelapa/ <i>Oil and coconut</i>	17 879	17 126
Bahan minuman/ <i>Beverage stuffs</i>	19 141	16 438
Bumbu-bumbuan/ <i>Spices</i>	9 503	8 015
Konsumsi lainnya/ <i>Miscellaneous food items</i>	10 601	8 681
Makanan dan minuman jadi/ <i>Prepared food and beverages</i>	166 923	162 146
Rokok/ <i>Cigarettes</i>	94 734	80 583
Jumlah makanan/Total food	601 175	539 008
Bukan makanan/Non-food		
Perumahan dan fasilitas rumah tangga/ <i>Housing and household facilities</i>	242 479	228 820
Aneka komoditas dan jasa/ <i>Goods and services</i>	111 360	129 985
Pakaian, alas kaki, dan tutup kepala/ <i>Clothing, footwear, and headgear</i>	34 045	29 376
Komoditas tahan lama/ <i>Durable goods</i>	100 601	42 267
Pajak, pungutan, dan asuransi/ <i>Taxes and insurance</i>	28 968	28 810
Keperluan pesta dan upacara/kenduri/ <i>Parties and ceremonies</i>	14 202	9 735
Jumlah bukan makanan/Total non-food	531 924	468 993
Jumlah/Total	1 133 099	1 008 001

Sumber/Source: BPS, Survei Sosial Ekonomi Nasional (Susenas) Maret/BPS-Statistics Indonesia, National Socioeconomic Survey March

Tabel
Table 10.2

Persentase Pengeluaran per Kapita Sebulan Menurut Kelompok Komoditas di Kabupaten Bengkulu Tengah, 2018 dan 2019
Percentage of Monthly Expenditure per Capita by Commodity Group in Bengkulu Tengah Regency, 2018 and 2019

Kelompok Komoditas/Commodity Group	2018	2019
(1)	(2)	(3)
Makanan/Food		
Padi-padian/ <i>Cereals</i>	14,31	14,17
Umbi-umbian/ <i>Tubers</i>	0,77	0,85
Ikan/udang/cumi/kerang/ <i>Fish/shrimp/common squid/shells</i>	7,43	7,81
Daging/ <i>Meat</i>	3,54	3,23
Telur dan susu/ <i>Eggs and milk</i>	4,86	4,88
Sayur-sayuran/ <i>Vegetables</i>	10,90	9,89
Kacang-kacangan/ <i>Legumes</i>	1,50	1,66
Buah-buahan/ <i>Fruits</i>	3,66	3,15
Minyak dan kelapa/ <i>Oil and coconut</i>	2,97	3,18
Bahan minuman/ <i>Beverage stuffs</i>	3,18	3,05
Bumbu-bumbuan/ <i>Spices</i>	1,58	1,49
Konsumsi lainnya/ <i>Miscellaneous food items</i>	1,76	1,61
Makanan dan minuman jadi/ <i>Prepared food and beverages</i>	27,77	30,08
Rokok/ <i>Cigarettes</i>	15,76	14,95
Jumlah makanan/Total food	100,00	100,00
Bukan makanan/Non-food		
Perumahan dan fasilitas rumah tangga/ <i>Housing and household facilities</i>	45,64	48,79
Aneka komoditas dan jasa/ <i>Goods and services</i>	20,94	27,72
Pakaian, alas kaki, dan tutup kepala/ <i>Clothing, footwear, and headgear</i>	6,40	6,26
Komoditas tahan lama/ <i>Durable goods</i>	18,91	9,01
Pajak, pungutan, dan asuransi/ <i>Taxes and insurance</i>	5,45	6,14
Keperluan pesta dan upacara/kenduri/ <i>Parties and ceremonies</i>	2,67	2,08
Jumlah bukan makanan/Total non-food	100,00	100,00
Jumlah/Total	100,00	100,00

Sumber/Source: BPS, Survei Sosial Ekonomi Nasional (Susenas) Maret/BPS-Statistics Indonesia, National Socioeconomic Survey March

Tabel
Table 10.3

Persentase Penduduk Menurut Golongan Pengeluaran Per Kapita Sebulan di Kabupaten Bengkulu Tengah, 2018 dan 2019
Percentage of Population by Per Capita Spending Group a Month in Bengkulu Tengah Regency, 2018 and 2019

Golongan Pengeluaran Spending Group (Rp)	2018	2019
(1)	(2)	(3)
< 150 000	-	-
150 000–199 999	-	-
200 000–299 999	4,71	-
300 000–499 999	7,39	8,48
500 000–749 999	11,41	12,42
750 000–999 999	15,45	16,85
1 000 000–1 499 999	21,04	23,09
> 1 500 000	40,00	39,17
Jumlah/Total	100,00	100,00

Sumber/Source: BPS, Survei Sosial Ekonomi Nasional (Susenas) Maret/BPS-Statistics Indonesia, National Socioeconomic Survey March



Tahukah Kamu?

Pertanian masih menjadi kontributor terbesar ekonomi Kabupaten Bengkulu Tengah

Agriculture is still the largest contributor to the economy of Bengkulu Tengah Regency

Administrasi Pemerintahan,
Pertahanan, dan Jaminan Sosial
Wajib/*Public Administration
and Defence; Compulsory
Social Security*

16,03

NGO

2

Pertanian, Kehutanan,
dan Perikanan/*Agriculture,
Forestry and
Fishing*

28,96



1

Pertambangan dan
Penggalian/*Mining
and Quarrying*

15,42



3

Distribusi Persentase PDRB Kabupaten Bengkulu Tengah menurut Lapangan Usaha Kabupaten Bengkulu Tengah Atas Dasar Harga Berlaku (persen), 2019

*Distribution of Bengkulu Tengah Regency GRDP
by Industrial Classification at Current Price (percent), 2019*



PENJELASAN TEKNIS**TECHNICAL NOTES**

1. Penghitungan statistik neraca nasional/regional mengikuti buku petunjuk yang diterbitkan oleh Perserikatan Bangsa-bangsa yang dikenal sebagai Sistem Neraca Nasional (SNN). SNN adalah rekomendasi internasional tentang bagaimana menyusun ukuran aktivitas ekonomi yang sesuai dengan standar neraca baku yang didasarkan pada prinsip-prinsip ekonomi. Rekomendasi yang dimaksud dinyatakan dalam sekumpulan konsep, definisi, klasifikasi, dan aturan neraca yang disepakati secara internasional dalam mengukur indikator tertentu seperti Produk Domestik Bruto (PDB). Salah satu bentuk adaptasi pencatatan statistik nasional adalah melakukan perubahan tahun dasar PDB Indonesia dari tahun dasar 2000 ke 2010. Perubahan tahun dasar PDB dilakukan seiring dengan mengadopsi rekomendasi PBB yang tertuang dalam Sistem Neraca Nasional 2008 (SNN 2008).
 2. Produk Domestik Regional Bruto (PDRB) menggambarkan kemampuan suatu wilayah untuk menciptakan output (nilai tambah) pada suatu waktu tertentu. Untuk menyusun PDRB digunakan 2 pendekatan, yaitu lapangan usaha dan
1. *The method used to estimate national accounts statistics is based on the standard guidelines formed by United Nation known as System of National Accounts (SNA). SNA is the internationally agreed standard set of recommendations on how to compile measures of economic activity in accordance with strict accounting conventions based on economic principles. The recommendations are expressed in term of a set of concepts, definitions, classifications and accounting rules that comprise the internationally agreed standard for measuring indicators such as Gross Domestic Product (GDP). One of the improvement in the national statistical system is to rebase GDP form base year 2000 to 2010 in order to capture current economic condition. It is in line with the United Nations/UN recommendation on SNA 2008.*
 2. *Gross Regional Domestic Product (GRDP) illustrates the ability of an area to create the output (value added) at a certain time. To compile these statistics, two approaches have been used, i.e. industrial approach and expenditure approach. Both*

pengeluaran. Keduanya menyajikan komposisi data nilai tambah dirinci menurut sumber kegiatan ekonomi (lapangan usaha) dan menurut komponen penggunaannya. PDRB dari sisi lapangan usaha merupakan penjumlahan seluruh komponen nilai tambah bruto yang mampu diciptakan oleh sektor-sektor ekonomi atas berbagai aktivitas produksinya. Sedangkan dari sisi pengeluaran menjelaskan tentang penggunaan dari nilai tambah tersebut.

3. PDRB menurut lapangan usaha mengalami perubahan klasifikasi dari 9 lapangan usaha menjadi 17 lapangan usaha. PDRB menurut lapangan usaha dirinci menurut total nilai tambah dari seluruh sektor ekonomi yang mencakup lapangan usaha Pertanian, Kehutanan, dan Perikanan; Pertambangan dan Penggalian; Industri Pengolahan; Pengadaan Listrik dan Gas; Pengadaan Air, Pengelolaan Sampah, Limbah dan Daur Ulang; Konstruksi; Perdagangan Besar dan Eceran, Reparasi Mobil dan Sepeda Motor; Transportasi dan Pergudangan; Penyediaan Akomodasi dan Makan Minum; Informasi dan Komunikasi; Jasa Keuangan dan Asuransi; Real Estat; Jasa Perusahaan; Administrasi Pemerintahan, Pertahanan dan Jaminan Sosial Wajib; Jasa

present the composition of value-added data by economic activities and components according to their uses. GRDP by industrial are measure value added produced by various kinds of economic activities, while GRDP by expenditure are measure final uses of all economic activities products.

3. *GRDP by industry classification changes from 9 sectors to 17 industries. GRDP by industry is classified by types of economic activities such as Agriculture, Forestry and Fishing; Mining and Quarrying; Manufacturing; Electricity and Gas; Water Supply, Sewerage, Waste Management and Remediation Activities; Construction; Wholesale and Retail Trade; Repair of Motor Vehicles and Motorcycles; Transportation and Storage; Accomodation and Food Service Activities; Information and Communication; Financial and Insurance Activities; Real Estate Activities; Business Activities; Public Administration; Defence and Compulsory Social Security, Education; Human Health and Social Work Activities; and Other Services Activities.*

Pendidikan; Jasa Kesehatan dan Kegiatan Sosial; dan Jasa Lainnya.

4. PDRB menurut pengeluaran mengalami perubahan klasifikasi dimana pengeluaran konsumsi Lembaga Non Profit yang Melayani Rumah Tangga (LNPR) yang sebelumnya termasuk bagian dari pengeluaran konsumsi rumah tangga menjadi komponen terpisah. Sehingga klasifikasi PDRB menurut pengeluaran dirinci menjadi 7 komponen yaitu komponen pengeluaran konsumsi rumah tangga, pengeluaran konsumsi LNPR, pengeluaran konsumsi pemerintah, pembentukan modal tetap bruto, perubahan inventori, ekspor barang dan jasa, dan impor barang dan jasa.
4. *GRDP by expenditure classification changes where consumption expenditure Non-profit Institutions Serving Households (NPISH) previously included as part of household consumption expenditure is taken out in to separate component. So that, GRDP by type of expenditures is classified into: household consumption expenditure, NPISH consumption expenditure, government consumption expenditure, gross fixed capital formation, changes in inventories, export of goods and services, and imports of goods and services.*
5. PDRB maupun agregat turunannya disajikan dalam dua penilaian, yaitu atas dasar harga berlaku dan atas dasar harga konstan. Disebut harga berlaku, karena PDRB dinilai dengan menggunakan harga yang berlaku pada tahun berjalan, sedangkan harga konstan, PDRB dinilai berdasarkan pada harga yang berlaku pada tahun tertentu yang digunakan sebagai tahun dasar. Dalam publikasi ini digunakan harga tahun 2010 sebagai dasar penilaian.
5. *GRDP and its aggregations are presented in two form, at current prices and base year prices. In presenting current market prices, all aggregate are valued at current market prices, while base year market prices are shown by valuing all aggregates at fixed base year prices. Year of 2010 is used as the base year in this publication.*
6. Laju pertumbuhan PDRB
6. *Growth rate of GRDP is derived*

diperoleh dari penghitungan PDRB atas dasar harga konstan. Diperoleh dengan cara mengurangi nilai PDRB tahun ke n dengan PDRB tahun ke n-1 (tahun sebelumnya), dibagi dengan PDRB tahun ke n-1, kemudian dikalikan dengan 100. Laju pertumbuhan menunjukkan perkembangan agregat pendapatan riil dari satu waktu tertentu terhadap waktu sebelumnya (perkembangan berantai).

from GRDP at base year. It is obtained by subtracting the value of GRDP year n with the value in year n-1 (previous year), divided by the value of GRDP year n-1, and then multiplied by 100 percent. The growth rate explains the income growth during the given period.

- | | |
|--|--|
| <p>7. Produk Regional Bruto (PRB) adalah Produk Domestik Regional Bruto ditambah dengan pendapatan faktor neto dari luar wilayah yang meliputi upah/gaji, deviden, bunga modal, royalti maupun pendapatan atas faktor kepemilikan lainnya.</p> | <p>7. <i>Gross Regional Product (GRP) is the Gross Regional Domestic Product plus net factor income from other area which includes wages/salaries, dividends, capital interest, royalties and income from other properties incomes.</i></p> |
| <p>8. Produk Regional Neto (PRN) adalah Produk Regional Bruto dikurangi dengan penyusutan atasnya nilai barang tetap yang digunakan dalam proses produksi selama satu tahun. Disebut juga sebagai Produk Regional Neto atas dasar harga pasar.</p> | <p>8. <i>Net Regional Product (NRP) is Gross Regional Product minus the depreciation of fixed capital utilized during the process of production within one year. It is also called Net Regional Product at market prices.</i></p> |
| <p>9. Produk Regional Neto (PRN) atas dasar biaya faktor adalah Produk Regional Neto atas dasar harga pasar dikurangi dengan pajak tak langsung neto (pajak tak langsung dikurangi subsidi). Dengan istilah lain merupakan Pendapatan Regional, yang</p> | <p>9. <i>Net Regional Product (NRP) at factor cost equal to the Net Regional Product at market prices minus net indirect taxes (indirect taxes less subsidies). It is also known as regional income, which describes the income actually received by Bengkulu's residents.</i></p> |

menggambarkan pendapatan yang benar-benar diterima oleh penduduk Bengkulu.

10. Pendapatan per kapita adalah pendapatan Regional atau Produk Regional Neto atas dasar biaya faktor dibagi dengan jumlah penduduk pertengahan tahun.
10. *Per capita income is regional income or Net Regional Product at factor cost divided by mid-year population.*

<https://bengkulutengahkab.bps.go.id>

ULASAN

Produk Domestik Regional Bruto (PDRB) merupakan indikator untuk mengukur pertumbuhan ekonomi suatu wilayah. Pada tahun 2019, total PDRB Kabupaten Bengkulu Tengah atas dasar harga berlaku mencapai 4.606,57 miliar rupiah, meningkat sebanyak 8,30 persen dibandingkan tahun 2018. Dan pada tahun 2019 pula, PDRB Kabupaten Bengkulu Tengah atas dasar harga konstan 2010 mencapai 2.887,51 miliar rupiah, meningkat sebanyak 4,98 persen dibandingkan tahun 2018.

Sampai pada tahun 2019, peranan sektor pertanian dalam perekonomian Kabupaten Bengkulu Tengah masih sangat dominan. Fenomena ini tampak dari peranan sektor pertanian dalam PDRB Kabupaten Bengkulu Tengah atas dasar harga berlaku yang relatif sangat besar dibandingkan sektor-sektor lain. Nilai nominal PDRB sektor pertanian atas dasar harga berlaku pada tahun 2019 mencapai 1.334,14 miliar rupiah, dengan besar sumbangan terhadap PDRB Kabupaten Bengkulu Tengah sebesar 28,96 persen. Walaupun dibandingkan tahun 2018 besar sumbangan sektor pertanian terhadap PDRB total Kabupaten Bengkulu Tengah menurun, kedudukannya sebagai leading sektor dalam perekonomian Kabupaten Bengkulu Tengah masih sulit untuk digeser oleh sektor-sektor lain. Sektor lain dengan sumbangan besar adalah

DESCRIPTION

Gross Regional Domestic Product (GRDP) is an indicator to measure economic growth of a region. In 2019, the GRDP of Bengkulu Tengah Regency at current market prices is 4.606,57 billion rupiahs, an increase of 8,30 percent compared to 2018. Also in 2019, the GRDP of Bengkulu Tengah Regency at constant market prices of 2010 is 2.887,51 billion rupiahs, an increase of 4.98 percent compared to 2018.

Up to 2019, the contribution the agriculture sector in economy of Bengkulu Tengah Regency is predominant. The phenomenon is shown by the fact that the share of the agriculture sector in GRDP of Bengkulu Tengah Regency at current market prices is relatively immense compared to the other remaining sectors. GRDP nominal value of the agriculture sector at current market prices in 2019 is 1.334,14 billion rupiahs, with the share to the whole GRDP as much as 28.96 percent. Although compared to 2018, the share of agriculture sector to the whole GRDP of Bengkulu Tengah Regency decreased, the sector's position as a leading sector in Bengkulu Tengah Regencie's economy is still difficult to be shifted by other sectors. Another sector that gives large share is sector of publikc administration and defence, compulsory social security with the nominal value at current market

sektor administrasi pemerintahan, pertahanan, dan jaminan sosial wajib dengan nilai nominal atas dasar harga berlaku pada tahun 2019 sebesar 738,37 miliar rupiah dengan peran sebesar 16,03 persen.

Dari sisi pengeluaran, tahun 2019 PDRB Kabupaten Bengkulu Tengah sebagian besar masih digunakan untuk pengeluaran konsumsi, yakni sebesar 75,97 persen, dengan rincian pengeluaran konsumsi rumah tangga sebesar 62,41 persen, pengeluaran konsumsi LNPRT sebesar 1,47 persen dan pengeluaran konsumsi pemerintah 12,09 persen. Selain konsumsi, PDRB digunakan untuk Pembentukan Modal Tetap Bruto (PMTB) sebesar 44,77 persen. Hal ini menandakan masyarakat Kabupaten Bengkulu Tengah masih mengutamakan konsumsi daripada investasi, karena sumbangan konsumsi terhadap PDRB hampir dua kali lipat lebih besar dibandingkan PMTB.

prices in 2019 as much as 738,37 billion rupiahs with the share of 16,03 percent.

Based on the expenditure, the GRDP of Bengkulu Tengah Regency in 2019 is largely used for consumption expenditure which is amounted to 75,97 percent, with details as follows; 62,41 percent for household consumption, 1,47 percent for non-profit institutions consumption, and 12,09 percent for government consumption. In addition to consumption, GRDP is also used for Gross Fixed Capital Formation (GFCF) as much as 44,77 percent. This indicates that people in Bengkulu Tengah Regency still prioritize consumption over investment, because the contribution of consumption to GRDP is almost twice as much as of GFCF.

Tabel
Table 11.1

Produk Domestik Regional Bruto Atas Dasar Harga Berlaku Menurut Lapangan Usaha di Kabupaten Bengkulu Tengah (miliar rupiah), 2015–2019
Gross Regional Domestic Product at Current Market Prices by Industry in Bengkulu Tengah Regency (billion rupiahs), 2015–2019

	Lapangan Usaha/Industry	2015	2016	2017	2018 ^x	2019 ^{xx}
	(1)	(2)	(3)	(4)	(5)	(6)
A	Pertanian, Kehutanan, dan Perikanan/ <i>Agriculture, Forestry, and Fishing</i>	965,62	1 060,69	1 150,57	1 241,39	1 334,14
B	Pertambangan dan Penggalian/ <i>Mining and Quarrying</i>	601,35	615,86	639,39	675,68	710,34
C	Industri Pengolahan/ <i>Manufacturing</i>	485,16	532,39	589,41	641,48	684,78
D	Pengadaan Listrik dan Gas/ <i>Electricity and Gas</i>	0,91	1,17	1,39	1,58	1,75
E	Pengadaan Air; Pengelolaan Sampah, Limbah, dan Daur Ulang/ <i>Water Supply; Sewerage, Waste Management, and Remediation Activities</i>	3,28	3,55	3,90	4,26	4,64
F	Konstruksi/ <i>Construction</i>	128,81	145,72	164,83	185,81	210,32
G	Perdagangan Besar dan Eceran; Reparasi Mobil dan Sepeda Motor/ <i>Wholesale and Retail Trade; Repair of Motor Vehicles and Motorcycles</i>	217,67	246,84	280,91	318,93	357,15
H	Transportasi dan Pergudangan/ <i>Transportation and Storage</i>	34,41	37,94	42,10	46,15	51,92
I	Penyediaan Akomodasi dan Makan Minum/ <i>Accommodation and Food Service Activities</i>	54,05	62,01	71,78	80,95	91,93
J	Informasi dan Komunikasi/ <i>Information and Communication</i>	18,99	20,95	23,22	25,72	28,41

Lanjutan Tabel/Continued Table 11.1

Lapangan Usaha/Industry		2015	2016	2017	2018 ^x	2019 ^{xx}
(1)		(2)	(3)	(4)	(5)	(6)
K	Jasa Keuangan dan Asuransi/ <i>Financial and Insurance Activities</i>	77,70	84,44	88,63	90,11	93,30
L	Real Estat/ <i>Real Estate Activities</i>	117,06	127,56	140,07	152,03	165,14
M,N	Jasa Perusahaan/ <i>Business Activities</i>	2,77	3,08	3,39	3,71	4,02
O	Administrasi Pemerintahan, Pertahanan, dan Jaminan Sosial Wajib/ <i>Public Administration and Defence; Compulsory Social Security</i>	462,01	526,36	596,52	669,26	738,37
P	Jasa Pendidikan/ <i>Education</i>	65,33	71,44	77,95	84,20	93,91
Q	Jasa Kesehatan dan Kegiatan Sosial/ <i>Human Health and Social Work Activities</i>	13,91	15,81	17,93	20,28	22,74
R,S,T,U	Jasa Lainnya/ <i>Other Services Activities</i>	7,82	9,07	10,68	12,14	13,71
Produk Domestik Regional Bruto/<i>Gross Regional Domestic Product</i>		3 256,84	3 564,78	3 902,67	4 253,69	4 606,57

Sumber/Source: BPS, Berbagai Sensus, Survei dan Sumber Lain/BPS-Statistics Indonesia, Various Census, Survey, and Other Sources

Tabel
Table 11.2

Produk Domestik Regional Bruto Atas Dasar Harga Konstan 2010 Menurut Lapangan Usaha di Kabupaten Bengkulu Tengah (miliar rupiah), 2015–2019
Gross Regional Domestic Product at 2010 Constant Market Prices by Industry in Bengkulu Tengah Regency (billion rupiahs), 2015–2019

	Lapangan Usaha/Industry	2015	2016	2017	2018 ^x	2019 ^{xx}
	(1)	(2)	(3)	(4)	(5)	(6)
A	Pertanian, Kehutanan, dan Perikanan/ <i>Agriculture, Forestry, and Fishing</i>	711,89	745,82	777,33	809,44	843,80
B	Pertambangan dan Penggalian/ <i>Mining and Quarrying</i>	423,05	424,16	428,60	439,83	451,33
C	Industri Pengolahan/ <i>Manufacturing</i>	353,40	373,60	394,87	413,39	426,64
D	Pengadaan Listrik dan Gas/ <i>Electricity and Gas</i>	0,87	1,00	1,07	1,14	1,20
E	Pengadaan Air; Pengelolaan Sampah, Limbah, dan Daur Ulang/ <i>Water Supply; Sewerage, Waste Management, and Remediation Activities</i>	2,79	2,84	2,91	3,04	3,16
F	Konstruksi/ <i>Construction</i>	89,69	96,04	102,76	110,61	119,97
G	Perdagangan Besar dan Eceran; Reparasi Mobil dan Sepeda Motor/ <i>Wholesale and Retail Trade; Repair of Motor Vehicles and Motorcycles</i>	171,72	186,19	202,21	218,00	235,89
H	Transportasi dan Pergudangan/ <i>Transportation and Storage</i>	26,38	28,00	29,64	31,45	34,22
I	Penyediaan Akomodasi dan Makan Minum/ <i>Accommodation and Food Service Activities</i>	42,11	45,73	49,96	53,96	59,00
J	Informasi dan Komunikasi/ <i>Information and Communication</i>	14,93	15,95	17,06	18,24	19,63
K	Jasa Keuangan dan Asuransi/ <i>Financial and Insurance Activities</i>	56,39	59,79	59,78	59,68	60,57

Lanjutan Tabel/*Continued Table* 11.2

Lapangan Usaha/ <i>Industry</i>		2015	2016	2017	2018 ^x	2019 ^{xx}
(1)		(2)	(3)	(4)	(5)	(6)
L	Real Estat/ <i>Real Estate Activities</i>	94,37	99,99	106,27	111,74	118,32
M,N	Jasa Perusahaan/ <i>Business Activities</i>	2,07	2,19	2,31	2,43	2,55
O	Administrasi Pemerintahan, Pertahanan, dan Jaminan Sosial Wajib/ <i>Public Administration and Defence; Compulsory Social Security</i>	323,66	346,87	372,57	400,74	428,81
P	Jasa Pendidikan/ <i>Education</i>	47,78	50,38	53,14	55,51	59,52
Q	Jasa Kesehatan dan Kegiatan Sosial/ <i>Human Health and Social Work Activities</i>	10,93	11,81	12,83	13,77	14,83
R,S,T,U	Jasa Lainnya/ <i>Other Services Activities</i>	5,67	6,27	6,91	7,46	8,06
Produk Domestik Regional Bruto/<i>Gross Regional Domestic Product</i>		2 377,71	2 496,63	2 620,22	2 750,44	2 887,51

Sumber/*Source*: BPS, Berbagai Sensus, Survei dan Sumber Lain/*BPS-Statistics Indonesia, Various Census, Survey, and Other Sources*

Tabel
Table 11.3

Distribusi Persentase Produk Domestik Regional Bruto Atas Dasar Harga Berlaku Menurut Lapangan Usaha di Kabupaten Bengkulu Tengah, 2015–2019
Percentage Distribution of Gross Regional Domestic Product at Current Market Prices by Industry in Bengkulu Tengah Regency, 2015–2019

	Lapangan Usaha/Industry	2015	2016	2017	2018 ^x	2019 ^{xx}
	(1)	(2)	(3)	(4)	(5)	(6)
A	Pertanian, Kehutanan, dan Perikanan/ <i>Agriculture, Forestry, and Fishing</i>	29,65	29,76	29,48	29,18	28,96
B	Pertambangan dan Penggalian/ <i>Mining and Quarrying</i>	18,46	17,28	16,38	15,89	15,42
C	Industri Pengolahan/ <i>Manufacturing</i>	14,90	14,93	15,10	15,08	14,87
D	Pengadaan Listrik dan Gas/ <i>Electricity and Gas</i>	0,03	0,03	0,04	0,04	0,04
E	Pengadaan Air; Pengelolaan Sampah, Limbah, dan Daur Ulang/ <i>Water Supply; Sewerage, Waste Management, and Remediation Activities</i>	0,10	0,10	0,10	0,10	0,10
F	Konstruksi/ <i>Construction</i>	3,96	4,09	4,22	4,37	4,57
G	Perdagangan Besar dan Eceran; Reparasi Mobil dan Sepeda Motor/ <i>Wholesale and Retail Trade; Repair of Motor Vehicles and Motorcycles</i>	6,68	6,92	7,20	7,50	7,75
H	Transportasi dan Pergudangan/ <i>Transportation and Storage</i>	1,06	1,06	1,08	1,09	1,13
I	Penyediaan Akomodasi dan Makan Minum/ <i>Accommodation and Food Service Activities</i>	1,66	1,74	1,84	1,90	2,00
J	Informasi dan Komunikasi/ <i>Information and Communication</i>	0,58	0,59	0,60	0,61	0,62
K	Jasa Keuangan dan Asuransi/ <i>Financial and Insurance Activities</i>	2,39	2,37	2,27	2,12	2,03

Lanjutan Tabel/*Continued Table 11.3*

Lapangan Usaha/ <i>Industry</i>		2015	2016	2017	2018 ^x	2019 ^{xx}
(1)		(2)	(3)	(4)	(5)	(6)
L	Real Estat/ <i>Real Estate Activities</i>	3,59	3,58	3,59	3,57	3,58
M,N	Jasa Perusahaan/ <i>Business Activities</i>	0,09	0,09	0,09	0,09	0,09
O	Administrasi Pemerintahan, Pertahanan, dan Jaminan Sosial Wajib/ <i>Public Administration and Defence; Compulsory Social Security</i>	14,19	14,77	15,29	15,73	16,03
P	Jasa Pendidikan/ <i>Education</i>	2,01	2,00	2,00	1,98	2,04
Q	Jasa Kesehatan dan Kegiatan Sosial/ <i>Human Health and Social Work Activities</i>	0,43	0,44	0,46	0,48	0,49
R,S,T,U	Jasa Lainnya/ <i>Other Services Activities</i>	0,24	0,26	0,27	0,29	0,30
Produk Domestik Regional Bruto/<i>Gross Regional Domestic Product</i>		100,00	100,00	100,00	100,00	100,00

Sumber/*Source*: BPS, Berbagai Sensus, Survei dan Sumber Lain/*BPS-Statistics Indonesia, Various Census, Survey, and Other Sources*

Tabel
Table 11.4

Laju Pertumbuhan Produk Domestik Regional Bruto Atas Dasar Harga Konstan 2010 Menurut Lapangan Usaha di Kabupaten Bengkulu Tengah (persen), 2016–2019
Growth Rate of Gross Regional Domestic Product at 2010 Constant Market Prices by Industry in Bengkulu Tengah Regency (percent), 2016–2019

Lapangan Usaha/Industry		2016	2017	2018*	2019**
(1)		(2)	(3)	(4)	(5)
A	Pertanian, Kehutanan, dan Perikanan/ <i>Agriculture, Forestry, and Fishing</i>	4,77	4,23	4,13	4,25
B	Pertambangan dan Penggalian/ <i>Mining and Quarrying</i>	0,26	1,05	2,62	2,61
C	Industri Pengolahan/ <i>Manufacturing</i>	5,72	5,69	4,69	3,20
D	Pengadaan Listrik dan Gas/ <i>Electricity and Gas</i>	15,30	6,66	6,72	4,94
E	Pengadaan Air; Pengelolaan Sampah, Limbah, dan Daur Ulang/ <i>Water Supply; Sewerage, Waste Management, and Remediation Activities</i>	1,52	2,73	4,43	4,02
F	Konstruksi/ <i>Construction</i>	7,08	6,99	7,64	8,46
G	Perdagangan Besar dan Eceran; Reparasi Mobil dan Sepeda Motor/ <i>Wholesale and Retail Trade; Repair of Motor Vehicles and Motorcycles</i>	8,43	8,60	7,81	8,20
H	Transportasi dan Pergudangan/ <i>Transportation and Storage</i>	6,13	5,87	6,11	8,82
I	Penyediaan Akomodasi dan Makan Minum/ <i>Accommodation and Food Service Activities</i>	8,59	9,23	8,02	9,34
J	Informasi dan Komunikasi/ <i>Information and Communication</i>	6,77	6,97	6,91	7,65
K	Jasa Keuangan dan Asuransi/ <i>Financial and Insurance Activities</i>	6,02	(0,02)	(0,17)	1,49
L	Real Estat/ <i>Real Estate Activities</i>	5,95	6,29	5,14	5,89
M,N	Jasa Perusahaan/ <i>Business Activities</i>	5,91	5,36	5,27	4,96

Lanjutan Tabel/*Continued Table 11.4*

Lapangan Usaha/Industry		2016	2017	2018*	2019**
	(1)	(2)	(3)	(4)	(5)
O	Administrasi Pemerintahan, Pertahanan, dan Jaminan Sosial Wajib/ <i>Public Administration and Defence; Compulsory Social Security</i>	7,17	7,41	7,56	7,01
P	Jasa Pendidikan/ <i>Education</i>	5,43	5,48	4,47	7,23
Q	Jasa Kesehatan dan Kegiatan Sosial/ <i>Human Health and Social Work Activities</i>	8,05	8,62	7,35	7,71
R,S,T,U	Jasa Lainnya/ <i>Other Services Activities</i>	10,57	10,20	7,85	8,02
Produk Domestik Regional Bruto/Gross Regional Domestic Product		5,00	4,95	4,97	4,98

Sumber/Source: BPS, Berbagai Sensus, Survei dan Sumber Lain/*BPS-Statistics Indonesia, Various Census, Survey, and Other Sources*

Tabel
Table 11.5

Produk Domestik Regional Bruto Atas Dasar Harga Berlaku Menurut Pengeluaran di Kabupaten Bengkulu Tengah (miliar rupiah), 2015–2019
Gross Regional Domestic Product at Current Market Prices by Expenditure in Bengkulu Tengah Regency (billion rupiahs), 2015–2019

Jenis Pengeluaran <i>Type of Expenditure</i>	2015	2016	2017	2018*	2019**
(1)	(2)	(3)	(4)	(5)	(6)
Pengeluaran Konsumsi Rumah Tangga <i>Household Consumption Expenditure</i>	2 117,68	2 319,13	2 494,17	2 674,20	2 874,99
Pengeluaran Konsumsi LNPRT <i>NPISH Consumption Expenditure</i>	47,19	51,45	55,86	60,87	67,63
Pengeluaran Konsumsi Pemerintah <i>Government Consumption Expenditure</i>	408,47	448,47	477,49	523,01	556,99
Pembentukan Modal Tetap Bruto <i>Gross Fixed Capital Formation</i>	1 422,87	1 597,54	1 753,00	1 918,65	2 062,29
Perubahan Inventori <i>Changes in Inventories</i>	132,37	131,52	130,38	50,87	103,87
Net Ekspor Barang dan Jasa/ <i>Exports of Goods and Services</i>	(871,74)	(983,34)	(1 008,23)	(973,92)	(1 059,19)
Produk Domestik Regional Bruto/Gross Regional Domestic Product	3 256,84	3 564,78	3 902,67	4 253,69	4 606,57

Sumber/Source: BPS, Berbagai Sensus, Survei dan Sumber Lain/BPS-Statistics Indonesia, Various Census, Survey, and Other Sources

Tabel
Table 11.6

Produk Domestik Regional Bruto Atas Dasar Harga Konstan 2010 Menurut Pengeluaran di Kabupaten Bengkulu Tengah (miliar rupiah), 2015–2019
Gross Regional Domestic Product at 2010 Constant Market Prices by Expenditure in Bengkulu Tengah Regency (billion rupiahs), 2015–2019

Jenis Pengeluaran Type of Expenditure	2015	2016	2017	2018^x	2019^{xx}
(1)	(2)	(3)	(4)	(5)	(6)
Pengeluaran Konsumsi Rumah Tangga <i>Household Consumption Expenditure</i>	1 496,98	1 576,49	1 655,42	1 731,51	1 811,04
Pengeluaran Konsumsi LNPRT <i>NPISH Consumption Expenditure</i>	37,75	39,50	41,32	44,32	47,69
Pengeluaran Konsumsi Pemerintah <i>Government Consumption Expenditure</i>	301,55	308,15	314,67	332,77	346,49
Pembentukan Modal Tetap Bruto <i>Gross Fixed Capital Formation</i>	1 139,01	1 202,16	1 266,49	1 327,13	1 387,54
Perubahan Inventori <i>Changes in Inventories</i>	70,21	66,46	63,44	39,43	38,63
Net Ekspor Barang dan Jasa/ <i>Exports of Goods and Services</i>	(667,78)	(696,13)	(721,13)	(724,72)	(743,89)
Produk Domestik Regional Bruto/Gross Regional Domestic Product	2 377,71	2 496,63	2 620,22	2 750,44	2 887,51

Sumber/Source: BPS, Berbagai Sensus, Survei dan Sumber Lain/BPS-Statistics Indonesia, Various Census, Survey, and Other Sources

Tabel
Table 11.7

Indeks Harga Implisit Produk Domestik Regional Bruto Atas Dasar Harga Konstan 2010 Menurut Lapangan Usaha di Kabupaten Bengkulu Tengah (2010=100), 2015–2019

Implicit Price Index of Gross Regional Domestic Product at 2010 Constant Market Prices by Industry in Bengkulu Tengah Regency (2010=100), 2015–2019

	Lapangan Usaha/Industry	2015	2016	2017	2018^x	2019^{xx}
	(1)	(2)	(3)	(4)	(5)	(6)
A	Pertanian, Kehutanan, dan Perikanan/ <i>Agriculture, Forestry, and Fishing</i>	135,64	142,22	148,02	153,36	158,11
B	Pertambangan dan Penggalian/ <i>Mining and Quarrying</i>	142,15	145,20	149,18	153,62	157,39
C	Industri Pengolahan/ <i>Manufacturing</i>	137,28	142,47	149,26	155,17	160,51
D	Pengadaan Listrik dan Gas/ <i>Electricity and Gas</i>	104,40	116,21	129,64	138,48	145,92
E	Pengadaan Air; Pengelolaan Sampah, Limbah, dan Daur Ulang/ <i>Water Supply; Sewerage, Waste Management, and Remediation Activities</i>	117,47	125,12	133,82	139,93	146,61
F	Konstruksi/ <i>Construction</i>	143,62	151,72	160,40	167,99	175,31
G	Perdagangan Besar dan Eceran; Reparasi Mobil dan Sepeda Motor/ <i>Wholesale and Retail Trade; Repair of Motor Vehicles and Motorcycles</i>	126,76	132,57	138,92	146,30	151,41
H	Transportasi dan Pergudangan/ <i>Transportation and Storage</i>	130,44	135,53	142,05	146,74	151,70
I	Penyediaan Akomodasi dan Makan Minum/ <i>Accommodation and Food Service Activities</i>	128,35	135,58	143,67	150,01	155,80
J	Informasi dan Komunikasi/ <i>Information and Communication</i>	127,15	131,35	136,12	141,02	144,71
K	Jasa Keuangan dan Asuransi/ <i>Financial and Insurance Activities</i>	137,78	141,22	148,27	151,00	154,03

Lanjutan Tabel/*Continued Table 11.7*

Lapangan Usaha/Industry		2015	2016	2017	2018^x	2019^{xx}
(1)		(2)	(3)	(4)	(5)	(6)
L	Real Estat/ <i>Real Estate Activities</i>	124,04	127,58	131,81	139,57	139,57
M,N	Jasa Perusahaan/ <i>Business Activities</i>	134,05	140,56	146,92	157,62	157,62
O	Administrasi Pemerintahan, Pertahanan, dan Jaminan Sosial Wajib/ <i>Public Administration and Defence; Compulsory Social Security</i>	142,74	151,75	160,11	172,19	172,19
P	Jasa Pendidikan/ <i>Education</i>	136,73	141,81	146,70	157,78	157,78
Q	Jasa Kesehatan dan Kegiatan Sosial/ <i>Human Health and Social Work Activities</i>	127,23	133,89	139,72	153,27	153,27
R,S,T,U	Jasa Lainnya/ <i>Other Services Activities</i>	137,74	144,59	154,50	170,14	170,14
Produk Domestik Regional Bruto/<i>Gross Regional Domestic Product</i>		136,97	142,78	148,94	159,53	159,53

Sumber/*Source*: BPS, Berbagai Sensus, Survei dan Sumber Lain/*BPS-Statistics Indonesia, Various Census, Survey, and Other Sources*

Tabel
Table 11.8

Laju Implisit Produk Domestik Regional Bruto Atas Dasar Harga Konstan 2010 Menurut Lapangan Usaha di Kabupaten Bengkulu Tengah, 2015–2019
Implicit Growth Rate of Gross Regional Domestic Product at 2010 Constant Market Prices by Industry in Bengkulu Tengah Regency, 2015–2019

	Lapangan Usaha/Industry	2015	2016	2017	2018 ^x	2019 ^{xx}
	(1)	(2)	(3)	(4)	(5)	(6)
A	Pertanian, Kehutanan, dan Perikanan/ <i>Agriculture, Forestry, and Fishing</i>	5,12	4,85	4,08	3,61	3,10
B	Pertambangan dan Penggalian/ <i>Mining and Quarrying</i>	3,40	2,15	2,74	2,98	2,45
C	Industri Pengolahan/ <i>Manufacturing</i>	4,65	3,78	4,77	3,96	3,44
D	Pengadaan Listrik dan Gas/ <i>Electricity and Gas</i>	32,06	11,31	11,56	6,82	5,37
E	Pengadaan Air; Pengelolaan Sampah, Limbah, dan Daur Ulang/ <i>Water Supply; Sewerage, Waste Management, and Remediation Activities</i>	3,01	6,51	6,96	4,56	4,77
F	Konstruksi/ <i>Construction</i>	5,99	5,64	5,72	4,73	4,36
G	Perdagangan Besar dan Eceran; Reparasi Mobil dan Sepeda Motor/ <i>Wholesale and Retail Trade; Repair of Motor Vehicles and Motorcycles</i>	4,26	4,59	4,79	5,31	3,49
H	Transportasi dan Pergudangan/ <i>Transportation and Storage</i>	7,99	3,90	4,82	3,30	3,38
I	Penyediaan Akomodasi dan Makan Minum/ <i>Accommodation and Food Service Activities</i>	5,84	5,63	5,97	4,41	3,86
J	Informasi dan Komunikasi/ <i>Information and Communication</i>	4,93	3,31	3,63	3,60	2,61
K	Jasa Keuangan dan Asuransi/ <i>Financial and Insurance Activities</i>	5,55	2,49	4,99	1,84	2,01

Lanjutan Tabel/*Continued Table* 11.8

Lapangan Usaha/ <i>Industry</i>		2015	2016	2017	2018 ^x	2019 ^{xx}
(1)		(2)	(3)	(4)	(5)	(6)
L	Real Estat/ <i>Real Estate Activities</i>	5,29	2,85	3,31	3,22	2,58
M,N	Jasa Perusahaan/ <i>Business Activities</i>	6,85	4,86	4,52	4,05	3,10
O	Administrasi Pemerintahan, Pertahanan, dan Jaminan Sosial Wajib/ <i>Public Administration and Defence; Compulsory Social Security</i>	8,64	6,31	5,51	4,30	3,10
P	Jasa Pendidikan/ <i>Education</i>	4,78	3,71	3,44	3,40	4,02
Q	Jasa Kesehatan dan Kegiatan Sosial/ <i>Human Health and Social Work Activities</i>	8,25	5,24	4,35	5,36	4,12
R,S,T,U	Jasa Lainnya/ <i>Other Services Activities</i>	6,21	4,98	6,85	5,40	4,48
Produk Domestik Regional Bruto/<i>Gross Regional Domestic Product</i>		5,20	4,24	4,31	3,83	3,16

Sumber/*Source*: BPS, Berbagai Sensus, Survei dan Sumber Lain/*BPS-Statistics Indonesia, Various Census, Survey, and Other Sources*

Tabel
Table 11.9

Distribusi Persentase Produk Domestik Regional Bruto Atas Dasar Harga Berlaku Menurut Pengeluaran di Kabupaten Bengkulu Tengah, 2015–2019
Percentage Distribution of Gross Regional Domestic Product at Current Market Prices by Expenditure in Bengkulu Tengah Regency, 2015–2019

Jenis Pengeluaran <i>Type of Expenditure</i>	2015	2016	2017	2018^x	2019^{xx}
(1)	(2)	(3)	(4)	(5)	(6)
Pengeluaran Konsumsi Rumah Tangga <i>Household Consumption Expenditure</i>	65,02	65,06	63,91	62,87	62,41
Pengeluaran Konsumsi LNPRT <i>NPISH Consumption Expenditure</i>	1,45	1,44	1,43	1,43	1,47
Pengeluaran Konsumsi Pemerintah <i>Government Consumption Expenditure</i>	12,54	12,58	12,24	12,30	12,09
Pembentukan Modal Tetap Bruto <i>Gross Fixed Capital Formation</i>	43,69	44,81	44,92	45,11	44,77
Perubahan Inventori <i>Changes in Inventories</i>	4,06	3,69	3,34	1,20	2,25
Net Ekspor Barang dan Jasa/ <i>Exports of Goods and Services</i>	(26,77)	(27,58)	(25,83)	(22,90)	(22,99)
Produk Domestik Regional Bruto/ <i>Gross Regional Domestic Product</i>	100,00	100,00	100,00	100,00	100,00

Sumber/Source: BPS, Berbagai Sensus, Survei dan Sumber Lain/BPS-Statistics Indonesia, Various Census, Survey, and Other Sources

Tabel
Table 11.10

**Laju Pertumbuhan Produk Domestik Regional Bruto
Atas Dasar Harga Konstan 2010 Menurut Pengeluaran di
Kabupaten Bengkulu Tengah, 2015–2019**
*Growth Rate of Gross Regional Domestic Product at 2010
Constant Market Prices by Expenditure in Bengkulu Tengah
Regency, 2015–2019*

Jenis Pengeluaran <i>Type of Expenditure</i>	2015	2016	2017	2018^x	2019^{xx}
(1)	(2)	(3)	(4)	(5)	(6)
Pengeluaran Konsumsi Rumah Tangga <i>Household Consumption Expenditure</i>	5,39	5,31	5,01	4,60	4,59
Pengeluaran Konsumsi LNPRT <i>NPISH Consumption Expenditure</i>	(1,85)	4,64	4,58	7,26	7,61
Pengeluaran Konsumsi Pemerintah <i>Government Consumption Expenditure</i>	7,26	2,19	2,12	5,75	4,12
Pembentukan Modal Tetap Bruto <i>Gross Fixed Capital Formation</i>	3,91	5,54	5,35	4,79	4,55
Perubahan Inventori <i>Changes in Inventories</i>	-	-	-	-	-
Net Ekspor Barang dan Jasa/ <i>Exports of Goods and Services</i>	-	-	-	-	-
Produk Domestik Regional Bruto/Gross Regional Domestic Product	5,01	5,00	4,95	4,97	4,98

Sumber/Source: BPS, Berbagai Sensus, Survei dan Sumber Lain/BPS-Statistics Indonesia, Various Census, Survey, and Other Sources

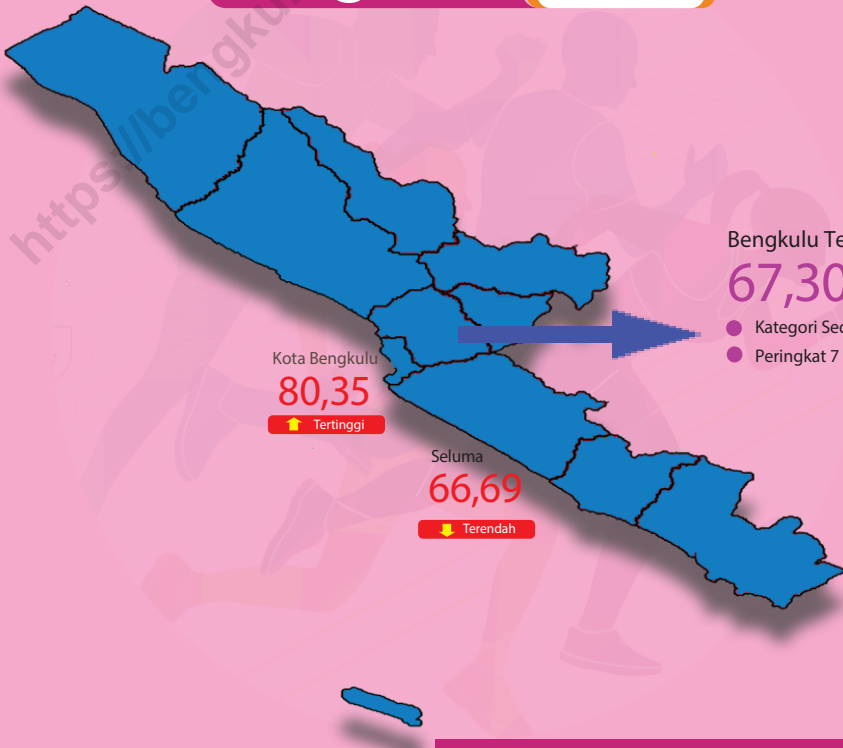


Tahukah Kamu?

Indeks Pembangunan Manusia (IPM)
Kabupaten Bengkulu Tengah berada pada kategori
Sedang dan peringkat 7 di Provinsi Bengkulu

*Human Development Index (HDI) of Bengkulu Tengah Regency
is in moderate category and successfully achieves
the seventh place in Bengkulu Province*

Bengkulu **71,21**



PENJELASAN TEKNIS

1. Sumber utama data kependudukan adalah sensus penduduk yang dilaksanakan setiap sepuluh tahun sekali. Sensus penduduk telah dilaksanakan sebanyak enam kali sejak Indonesia merdeka, yaitu tahun 1961, 1971, 1980, 1990, 2000, dan 2010. Di dalam sensus penduduk, pencacahan dilakukan terhadap seluruh penduduk yang berdomisili di wilayah teritorial Indonesia termasuk warga negara asing kecuali anggota korps diplomatik negara sahabat beserta keluarganya.
2. Metode pengumpulan data dalam sensus dilakukan dengan wawancara antara petugas sensus dengan responden dan juga melalui e-sensus. Pencatatan penduduk menggunakan konsep usual residence, yaitu konsep di mana penduduk biasa bertempat tinggal. Bagi penduduk yang bertempat tinggal tetap dicacah di mana mereka biasa tinggal, sedangkan untuk penduduk yang tidak bertempat tinggal tetap dicacah di tempat di mana mereka ditemukan petugas sensus pada malam 'Hari Sensus'. Termasuk penduduk yang tidak bertempat tinggal tetap adalah tuna wisma, awak kapal berbendera Indonesia, penghuni perahu/rumah apung, masyarakat terpencil/terasing,

TECHNICAL NOTES

1. *The main source of demographic data is population census, which is conducted every ten years. Population Census has been conducted six times since Indonesia's independence: 1961, 1971, 1980, 1990, 2000, and 2010. The population census enumerates all residents who domicile in the entire territory of Indonesia including foreign citizens except the diplomatic corps members and their families.*
2. *The method of data collection in a population census involves interviewing respondents and conducting e-census. Enumeration of the population uses the concept of "usual residence", which is the concept of "places where people usually live". De jure was applied to the permanent residents, while de facto was applied to non-permanent residents. The permanent residents were enumerated in place where they normally live, the non-permanent residents were enumerated where they were found by the enumerators, on the night of 'Census Date'. The non permanent residents include homeless people, ship crew, boat people, remote area community, and internally*

dan pengungsi. Bagi mereka yang mempunyai tempat tinggal tetap dan sedang bepergian ke luar wilayah lebih dari enam bulan, tidak dicacah di tempat tinggalnya, tetapi dicacah di tempat tujuannya. Untuk tahun yang tidak dilaksanakan sensus penduduk, data kependudukan diperoleh dari hasil proyeksi penduduk. Proyeksi penduduk merupakan suatu perhitungan ilmiah yang didasarkan pada asumsi dari komponen-komponen perubahan penduduk, yaitu kelahiran, kematian, dan migrasi. Proyeksi penduduk Indonesia 2010– 2035 menggunakan data dasar penduduk hasil SP2010.

3. Penduduk Indonesia adalah semua orang yang berdomisili di wilayah teritorial Indonesia selama 6 bulan atau lebih dan atau mereka yang berdomisili kurang dari 6 bulan tetapi bertujuan menetap.
4. Laju pertumbuhan penduduk adalah angka yang menunjukkan persentase penambahan penduduk dalam jangka waktu tertentu.
5. Laju pertumbuhan Produk Domestik Regional Bruto diperoleh dari perhitungan PDB atas dasar harga konstan. Diperoleh dengan cara mengurangi nilai PDRB pada

displaced persons. Those who had permanent residence and had been travelling away from their home for six months or more were not enumerated in their permanent place, but in the place where they were during the census. For the periods where the population census is not conducted, population projection is done to estimate population during those years. The population projection is an estimate based on the demographic components, such as birth, death, and migration. Indonesia's 2010– 2035 population projection used the 2010 Population Census as the base population.

3. *The population of Indonesia are all residents of the entire territory of Indonesia who have stayed for six months or longer, and those who intended to stay more than six months even though their length of stay is less than six months.*
4. *The growth rate of population is the number that show percentage of population growth within a specified period.*
5. *Growth rate of Gross Domestic Regional Product is derived from GDP at constant market prices. It is obtained by subtracting the value of GDRP year and with the value of GDRP year n-1, divided by the value*

tahun ke-n terhadap nilai pada tahun ke n-1 (tahun sebelumnya), dibagi dengan nilai pada tahun ke n-1, dikalikan dengan 100 persen. Laju pertumbuhan menunjukkan perkembangan agregat pendapatan dari satu waktu tertentu terhadap waktu sebelumnya.

of GDRP year n-1 then multiplied by 100 percent. The growth rate of GDRP explains the income growth during the given period.

6. Untuk mengukur kemiskinan, BPS menggunakan konsep kemampuan memenuhi kebutuhan dasar (basic needs approach). Dengan pendekatan ini, kemiskinan dipandang sebagai ketidakmampuan dari sisi ekonomi untuk memenuhi kebutuhan dasar makanan dan bukan makanan yang diukur dari sisi pengeluaran. Metode yang digunakan adalah menghitung Garis Kemiskinan (GK), yang terdiri dari dua komponen yaitu Garis Kemiskinan Makanan (GKM) dan Garis Kemiskinan Non-Makanan (GKNM). Penghitungan Garis Kemiskinan dilakukan secara terpisah untuk daerah perkotaan dan perdesaan.
6. *To measure poverty, BPS has used the concept of basic needs approach. Therefore, poverty is viewed as economic inability to fulfil food and non-food basic needs which are measured by consumption/expenditure. The method used is calculating poverty line, which consists of two components that are Food Poverty Line (FPL) and Non-Food Poverty Line (NFPL). The poverty line was calculated separately for urban and rural areas.*
7. Penduduk Miskin adalah penduduk yang memiliki rata-rata pengeluaran per kapita per bulan di bawah Garis Kemiskinan.
7. *A person whose expenditure per capita per month is below the poverty line is considered to be poor.*
8. Indeks Pembangunan Manusia (IPM) adalah ukuran ringkas rata-rata capaian/keberhasilan dimensi utama pembangunan
8. *The Human Development Index (HDI) is a summary measure of average achievement in key dimensions of human*

manusia yaitu: umur panjang dan hidup sehat, mempunyai pengetahuan, dan memiliki standar hidup yang layak.

development: a long and healthy life, being knowledgeable, and have a decent standard of living.

<https://bengkulutengahkab.bps.go.id>

ULASAN

Perbandingan antar kabupaten/kota ini menyajikan gambaran informasi kabupaten/kota di Provinsi Bengkulu yang antara lain mencakup data jumlah penduduk, laju pertumbuhan ekonomi, jumlah penduduk miskin, dan Indeks Pembangunan Manusia.

Jumlah penduduk Kabupaten Bengkulu Tengah pada tahun 2019, tercatat 114,70 ribu jiwa. Jika dibandingkan kabupaten/kota lain di Provinsi Bengkulu, jumlah penduduk Kabupaten Bengkulu Tengah termasuk yang paling rendah, berada pada urutan sepuluh dari 10 kabupaten/kota yang ada.

Laju pertumbuhan ekonomi Kabupaten Bengkulu Tengah tahun 2019 sebesar 4,98, mengalami peningkatan dibandingkan tahun 2018 yaitu sebesar 4,97. Jika dibandingkan dengan kabupaten/kota lain di Provinsi Bengkulu, laju pertumbuhan ekonomi Kabupaten Bengkulu Tengah ini termasuk cukup tinggi, walaupun masih kalah dengan Kota Bengkulu. Sementara itu Indeks Pembangunan Manusia Kabupaten Bengkulu Tengah tahun 2019 sebesar 67,30, termasuk rendah jika dibandingkan dengan kabupaten/kota lain di Provinsi Bengkulu yaitu berada di urutan ke atas Kabupaten Lebong (66,84), Kabupaten Kaur (66,78), dan Kabupaten Seluma (66,69).

DESCRIPTION

Comparison between regency/municipal provides a snapshot of information on regency/municipal in Bengkulu Province, that includes the data on population, economic growth, number of poor and Human Development Index.

Population of Bengkulu Tengah Regency in 2019, is recorded as many as 114,70 thousand. If compared to other regency/municipal in Bengkulu Province, the population of Bengkulu Tengah Regency is ranked as the low, which is the tenth out of 10 existing regency/municipal.

Economic growth rate of Bengkulu Tengah Regency in 2019 amounted to 4,98, an increase compared to the year 2018 at 4.97. Compared to other regency/municipal in Bengkulu Province, the economic growth rate of Bengkulu Tengah Regency is quite high, although it is still inferior to Bengkulu City. Meanwhile, the Bengkulu Tengah Regencie's 2019 Human Development Index of 67,30, including low compared to other regency/municipal in Bengkulu Province is ranked 7th on the Lebong Regency (66,84), Kaur Regency (66,78), and Seluma Regency (66,69).

Tabel
Table 12.1

Jumlah Penduduk Menurut Kabupaten/Kota di Provinsi Bengkulu (ribu), 2015–2019
Population by Regency/Municipality in Bengkulu Province (thousand), 2015–2019

Kabupaten/Kota Regency/Municipality	2015	2016	2017	2018	2019
(1)	(2)	(3)	(4)	(5)	(6)
Bengkulu Selatan	152,20	153,90	155,40	156,93	158,40
Rejang Lebong	256,10	257,50	258,80	259,94	260,90
Bengkulu Utara	287,40	293,10	298,80	304,39	310,00
Kaur	115,80	117,30	118,60	119,95	121,20
Seluma	185,60	187,80	189,90	191,91	193,80
Mukomuko	177,10	181,30	185,50	189,67	193,90
Lebong	109,20	111,10	113,00	114,79	116,60
Kepahiang	132,40	133,70	134,90	136,10	137,20
Bengkulu Tengah	107,80	109,60	111,30	113,15	114,70
Kota Bengkulu	351,30	359,50	368,10	376,48	385,10
Bengkulu	1 874,90	1 904,80	1 934,30	1 963,30	1 991,80

Sumber/Source: BPS, Proyeksi Penduduk Indonesia 2010–2035/BPS-Statistics Indonesia, Indonesia Population Projection 2010–2035

Tabel
Table 12.2

Laju Pertumbuhan Produk Domestik Regional Bruto Atas Dasar Harga Konstan 2010 Menurut Kabupaten/Kota di Provinsi Bengkulu (persen), 2015–2019
Rate of Growth of Gross Regional Domestic Products at Constant 2010 Prices by Regency/Municipality in Bengkulu Province (percent), 2015–2019

Kabupaten/Kota Regency/Municipality	2015	2016	2017	2018*	2019**
(1)	(2)	(3)	(4)	(5)	(6)
Bengkulu Selatan	5,14	5,25	4,94	4,95	4,99
Rejang Lebong	5,15	5,20	4,91	4,96	4,97
Bengkulu Utara	5,07	5,00	4,84	4,81	4,96
Kaur	4,96	5,28	5,00	4,98	5,00
Seluma	4,32	5,00	4,81	4,80	4,95
Mukomuko	5,66	5,59	5,21	5,01	5,06
Lebong	4,99	5,16	5,00	5,01	4,98
Kepahiang	5,72	5,63	5,13	5,00	4,97
Bengkulu Tengah	5,01	5,00	4,95	4,97	4,98
Kota Bengkulu	6,02	6,13	5,46	5,48	5,43
Bengkulu	5,13	5,28	4,98	4,99	4,96

Catatan/Note: * Angka Sementara/Preliminary Figures

** Angka Sangat Sementara/Very Preliminary Figures

Sumber/Source: BPS, Berbagai Sensus, Survei, dan Sumber Lainnya/BPS-Statistics Indonesia, Various Census, Surveys, and Other Sources

Tabel
Table 12.3**Jumlah Penduduk Miskin Menurut Kabupaten/Kota di
Provinsi Bengkulu (ribu), 2015–2019**
**Number of Poor Population by Regency/Municipality in
Bengkulu Province (thousand), 2015–2019**

Kabupaten/Kota Regency/Municipality	2015	2016	2017	2018	2019
(1)	(2)	(3)	(4)	(5)	(6)
Bengkulu Selatan	34,51	33,92	32,66	29,19	29,30
Rejang Lebong	46,04	45,79	43,85	42,13	41,57
Bengkulu Utara	42,24	39,86	38,97	35,78	35,94
Kaur	26,37	26,14	25,47	23,20	22,84
Seluma	42,47	40,59	39,25	37,51	36,92
Mukomuko	23,67	23,45	22,51	21,50	22,56
Lebong	13,38	13,56	13,31	13,25	13,67
Kepahiang	22,19	21,75	21,47	19,58	20,18
Bengkulu Tengah	8,93	9,50	9,32	9,24	10,06
Kota Bengkulu	74,26	74,05	70,16	70,44	69,26
Bengkulu	334,07	328,61	316,98	301,81	302,30

Sumber/Source: BPS, Survei Sosial Ekonomi Nasional/BPS-Statistics Indonesia, National Socio Economic Survey

Tabel
Table 12.4

**Indeks Pembangunan Manusia Menurut Kabupaten/Kota
di Provinsi Bengkulu, 2015–2019**
*Human Development Index by Regency/Municipality in
Bengkulu Province, 2015–2019*

Kabupaten/Kota Regency/Municipality	2015	2016	2017	2018	2019
(1)	(2)	(3)	(4)	(5)	(6)
Bengkulu Selatan	68,57	68,71	69,04	69,85	70,27
Rejang Lebong	67,51	68,34	68,61	69,40	70,10
Bengkulu Utara	67,46	67,63	67,80	68,36	68,80
Kaur	64,47	64,95	65,28	66,20	66,78
Seluma	63,41	64,04	65,00	65,99	66,69
Mukomuko	65,77	66,52	67,07	67,47	68,12
Lebong	64,72	65,58	65,87	66,28	66,84
Kepahiang	65,45	66,35	66,60	67,14	67,67
Bengkulu Tengah	64,68	65,44	65,80	66,65	67,30
Kota Bengkulu	77,16	77,94	78,82	79,67	80,35
Bengkulu	68,59	69,33	69,95	70,64	71,21

Sumber/Source: BPS, Seri Publikasi Indeks Pembangunan Manusia/BPS-Statistics Indonesia, Series of Publication of Human Development Index



Sensus
Penduduk
2020

#MencatatIndonesia

DATA

MENCERDASKAN BANGSA

— Enlighten The Nation —

**BADAN PUSAT STATISTIK
KABUPATEN BENGKULU TENGAH
BPS - Statistics of Bengkulu Tengah Regency**

Jalan Raya Bengkulu-Kepahiang Km. 12 Kembang Seri
Telp.: (0736) 7343232, Fax.: (0736) 7343232

Homepage: <http://bhengkulutengahkab.bps.go.id>, E-mail: bps1709@bps.go.id



9 772615 253003