

KABUPATEN MUKOMUKO DALAM ANGKA *MUKOMUKO REGENCY IN FIGURES* 2020



**BADAN PUSAT STATISTIK
KABUPATEN MUKOMUKO
BPS-STATISTICS OF MUKOMUKO REGENCY**

KABUPATEN MUKOMUKO

DALAM ANGKA

MUKOMUKO REGENCY IN FIGURES

2020

<https://mukomukokab.go.id>



KABUPATEN MUKOMUKO DALAM ANGKA
Mukomuko Regency in Figures
2020

ISSN: 2655-2604

No. Publikasi/*Publication Number*:17060.2003

Katalog /*Catalog*: 1102001.1706

Ukuran Buku/*Book Size*: 14,8 cm x 21 cm

Jumlah Halaman/*Number of Pages* : xxvi + 206 hal/*pages*

Naskah/*Manuscript*:

BPS Kabupaten Mukomuko

BPS-Statistics of Mukomuko Regency

Penyunting/*Editor*:

BPS Kabupaten Mukomuko

BPS-Statistics of Mukomuko Regency

Gambar Kover/*Cover Design*:

BPS Kabupaten Mukomuko

BPS-Statistics of Mukomuko Regency

Ilustrasi Kover/*Cover Illustration*:

Gedung Pemerintahan Daerah Kabupaten Mukomuko

Government Buildings of Mukomuko Regency

Diterbitkan oleh/*Published by*:

©BPS Kabupaten Mukomuko/BPS-Statistics of *Mukomuko Regency*

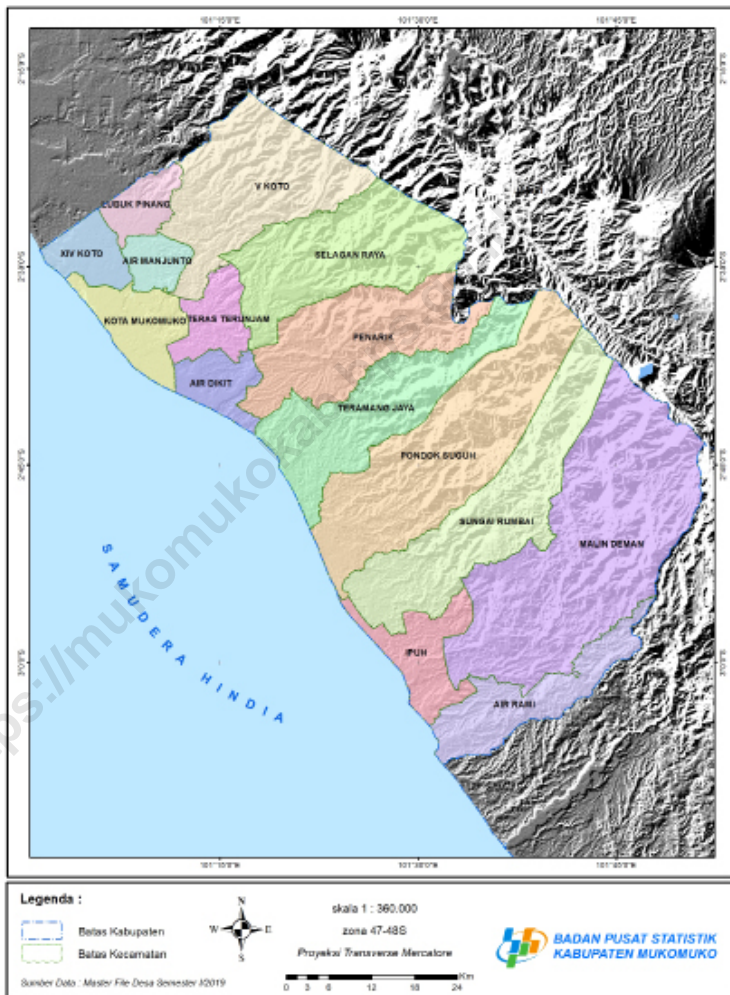
Dicetak oleh/*Printed by*:

PPNRI

Dilarang mengumumkan, mendistribusikan, mengomunikasikan, dan/atau menggandakan sebagian atau seluruh isi buku ini untuk tujuan komersil tanpa izin tertulis dari Badan Pusat Statistik.

Prohibited to announce, distribute, communicate, and/or copy part or all of this book for commercial purpose without permission from BPS-Statistics Indonesia.

PETA WILAYAH KABUPATEN MUKOMUKO
MAP OF MUKOMUKO REGENCY



KEPALA BPS KABUPATEN MUKOMUKO
CHIEF STATISTICIAN OF MUKOMUKO REGENCY



SAHRANUDIN, S.E., M.Si.



KATA PENGANTAR

Kabupaten Mukomuko Dalam Angka 2020 merupakan publikasi tahunan yang diterbitkan oleh BPS Kabupaten Mukomuko. Publikasi dapat terwujud berkat kerja sama dan bantuan dari berbagai pihak baik instansi pemerintah maupun swasta. Kepada semua pihak yang telah memberikan bantuan disampaikan penghargaan dan ucapan terima kasih yang sebesar-besarnya.

Disadari bahwa publikasi ini belum sepenuhnya memenuhi harapan pihak pemakai data khususnya para perencana, namun diharapkan dapat membantu melengkapi penyusunan rencana pembangunan di Kabupaten Mukomuko. Untuk perbaikan publikasi ini, tanggapan dan saran yang bersifat konstruktif dari para pemakai sangat diharapkan.

Mukomuko, April 2020
Kepala BPS
Kabupaten Mukomuko

Sahranudin, S.E., M.Si.



PREFACE

Mukomuko Regency in Figures 2020 is an annual publication written by BPS Mukomuko Regency. This comprehensive publication has been made possible with assistance and contribution from several governmental institutions and private organizations. To all parties who have been involved in the preparation of this publication, I would like to express my sincerest appreciation and gratitude.

Honestly, this publication has not perfect yet and has not filled the user's hope, especially for the planners yet, but hopely it can help to equip complilation of development planning in this new regency. Comments and suggestions for the improvement of this publication are always welcome.

*Mukomuko, April 2020
Chief Statistician of
Mukomuko Regency*

Sahranudin, S.E., M.Si.

DAFTAR ISI / CONTENTS

	Halaman <i>Page</i>
Kata Pengantar/ <i>Preface</i>	vii
Daftar Isi/ <i>Contents</i>	ix
Daftar Tabel/ <i>List of Tables</i>	xi
Penjelasan Umum/ <i>Explanatory Notes</i>	xxiii
Daftar Singkatan/ <i>List of Abbreviations</i>	xxv
1. Geografi dan Iklim/ <i>Geography and Climate</i>	1
2. Pemerintahan/ <i>Government</i>	13
3. Penduduk dan Ketenagakerjaan/ <i>Population and Employment</i>	29
4. Sosial dan Kesejahteraan Rakyat/ <i>Social and Welfare</i>	43
5. Pertanian, Kehutanan, Peternakan, dan Perikanan/ <i>Agriculture, Forestry, Livestock, and Fishery</i>	89
6. Industri, Pertambangan, dan Energi/ <i>Industry, Mining, and Energy</i>	133
7. Pariwisata/ <i>Tourism</i>	141
8. Transportasi dan Komunikasi/ <i>Transportation and Communication</i>	147
9. Perbankan, Koperasi, dan Harga-harga/ <i>Banking, Cooperative, dan Prices</i>	155
10. Pengeluaran Penduduk/ <i>Population Expenditure</i>	161
11. Perdagangan/ <i>Trade</i>	169
12. Sistem Neraca Regional/ <i>System of Regional Accounts</i>	175
13. Perbandingan Antar Kabupaten/Kota/ <i>Regency/Municipal Comparison</i>	197

DAFTAR TABEL/LIST OF TABLES

Halaman
Page

1.	GEOGRAFI DAN IKLIM/GEOGRAPHY AND CLIMATE	
1.1	KEADAAN GEOGRAFI	
	GEOGRAPHY CONDITION	
1.1.1	Luas Daerah dan Jumlah Pulau Menurut Kecamatan di Kabupaten Mukomuko, 2019 <i>Total Area and Number of Islands by Subdistrict in Mukomuko Regency, 2019</i>	7
1.1.2	Tinggi Wilayah dan Jarak ke Ibukota Kabupaten Menurut Kecamatan di Kabupaten Mukomuko, 2019 <i>Altitude and Distance to the Capital of Regency by Subdistrict in Mukomuko Regency, 2019</i>	9
1.2	KEADAAN IKLIM	
	CLIMATE CONDITION	
1.2.1	Pengamatan Unsur Iklim Menurut Bulan, 2018 <i>Observation of Climate Elements By Months, 2018</i>	10
2.	PEMERINTAHAN/GOVERNMENT	
2.1	WILAYAH ADMINISTRATIF	
	ADMINISTRATIVE AREA	
2.1.1	Jumlah Desa ¹ /Kelurahan Menurut Kecamatan di Kabupaten Mukomuko, 2015–2019 <i>Number of Villages¹/Kelurahan by Subdistrict in Mukomuko Regency, 2015–2019</i>	17
2.2	DEWAN PERWAKILAN RAKYAT DAERAH	
	REGIONAL HOUSE OF REPRESENTATIVE	
2.2.1	Jumlah Anggota Dewan Perwakilan Rakyat Daerah Menurut Partai Politik dan Jenis Kelamin di Kabupaten Mukomuko, 2019 <i>Number of Regional House of Representatives's Members by Political Parties and Sex in Mukomuko Regency 2019</i>	18

2.3 SUMBER DAYA MANUSIA

HUMAN RESOURCES

2.3.1	Jumlah Pegawai Negeri Sipil Menurut Jabatan dan Jenis Kelamin di Kabupaten Mukomuko, Desember 2019 <i>Number of Civil Servants by Occupation and Sex in Mukomuko Regency, December 2019</i>	19
2.3.2	Jumlah Pegawai Negeri Sipil Menurut Tingkat Pendidikan dan Jenis Kelamin di Kabupaten Mukomuko, Desember 2018 dan Desember 2019 <i>Number of Civil Servants by Educational Level and Sex in Mukomuko Regency, December 2018 and December 2019</i>	20
2.3.3	Jumlah Pegawai Negeri Sipil Menurut Tingkat Kepangkatan dan Jenis Kelamin di Kabupaten Mukomuko, Desember 2019 <i>Number of Civil Servants by Hierarchy and Sex in Mukomuko Regency, December 2019</i>	22
2.4	KEUANGAN PEMERINTAH	
	GOVERNMENT FINANCE	
2.4.1	Realisasi Pendapatan Pemerintah Kabupaten Mukomuko Menurut Jenis Pendapatan (ribu rupiah), 2016–2019 <i>Actual Mukomuko Regency Government Revenues by Kind of Revenues (thousand rupiahs), 2016–2019</i>	23
2.4.2	Realisasi Belanja Pemerintah Kabupaten Mukomuko Menurut Jenis Belanja (ribu rupiah), 2016–2019 <i>Actual Mukomuko Regency Government Expenditures by Kind of Expenditures (thousand rupiahs), 2016–2019</i>	27

3.	PENDUDUK DAN KETENAGAKERJAAN/ POPULATION AND EMPLOYMENT	
3.1	PENDUDUK POPULATION	
3.1.1	Penduduk, Laju Pertumbuhan Penduduk per Tahun, Distribusi Persentase Penduduk, Kepadatan Penduduk, Rasio Jenis Kelamin Penduduk Menurut Kecamatan di Kabupaten Mukomuko, 2019 <i>Population, Annual Population Growth Rate, Percentage Distribution of Population, Population Density, and Population Sex Ratio by Subdistrict in Mukomuko Regency, 2019</i>	35
3.2	KETENAGAKERJAAN EMPLOYMENT	
3.2.1	Jumlah Penduduk Berumur 15 Tahun Keatas Menurut Jenis Kegiatan Selama Seminggu yang Lalu dan Jenis Kelamin di Kabupaten Mukomuko, 2019 <i>Population Aged 15 Years and Over by Type of Activity During The Previous Week and Sex in Mukomuko Regency, 2019</i>	38
3.2.2	Penduduk Berumur 15 Tahun ke Atas Menurut Pendidikan Tertinggi yang Ditamatkan dan Jenis Kegiatan Selama Seminggu yang Lalu di Kabupaten Mukomuko, 2019 <i>Population 15 Years of Age and Over by Educational Attainment and Type of Activity During the Previous Week in Mukomuko Regency, 2019</i>	39
3.2.3	Penduduk Berumur 15 Tahun Ke Atas yang Bekerja Selama Seminggu yang Lalu Menurut Status Pekerjaan Utama dan Jenis Kelamin di Kabupaten Mukomuko, 2019 <i>Population 15 Years of Age and Over who Worked During The Previous Week by Main Employment Status and Sex in Mukomuko Regency, 2019</i>	41

4. SOSIAL DAN KESEJAHTERAAN RAKYAT/SOCIAL AND WELFARE

4.1 PENDIDIKAN EDUCATION

4.1.1	Jumlah Sekolah, Guru, dan Murid Taman Kanak-Kanak (TK) di Bawah Kementerian Pendidikan dan Kebudayaan Menurut Kecamatan di Kabupaten Mukomuko, 2019/2020 <i>Number of Schools, Teachers, and Pupils in Kindergarten Under The Ministry of Education and Culture by Subdistrict in Mukomuko Regency, 2019/2020</i>	49
4.1.2	Jumlah Sekolah, Guru, dan Murid Raudatul Athfal (RA) di Bawah Kementerian Agama Menurut Kecamatan di Kabupaten Mukomuko, 2019/2020 <i>Number of Schools, Teachers, and Pupils in Raudatul Athfal (RA) Under The Ministry of Religious Affairs by Subdistrict in Mukomuko Regency, 2019/2020</i>	52
4.1.3	Jumlah Sekolah, Guru, dan Murid Sekolah Dasar (SD) di Bawah Kementerian Pendidikan dan Kebudayaan Menurut Kecamatan di Kabupaten Mukomuko, 2018/2019 dan 2019/2020 <i>Number of Schools, Teachers, and Pupils in Primary Schools Under The Ministry of Education and Culture by Subdistrict in Mukomuko Regency, 2018/2019 dan 2019/2020</i>	53
4.1.4	Jumlah Sekolah, Guru, dan Murid Madrasah Ibtidaiyah (MI) di Bawah Kementerian Agama Menurut Kecamatan di Kabupaten Mukomuko, 2019/2020 <i>Number of Schools, Teachers, and Pupils in Madrasah Ibtidaiyah (MI) Under The Ministry of Religious Affairs by Subdistrict in Mukomuko Regency, 2019/2020</i>	56
4.1.5	Jumlah Sekolah, Guru, dan Murid Sekolah Menengah Pertama (SMP) di Bawah Kementerian Pendidikan dan Kebudayaan Menurut Kecamatan di Kabupaten Mukomuko, 2018/2019 dan 2019/2020 <i>Number of Schools, Teachers, and Pupils in Junior High Schools Under The Ministry of Education and Culture by Subdistrict in Mukomuko Regency, 2018/2019 dan 2019/2020</i>	57

4.1.6	Jumlah Sekolah, Guru, dan Murid Madrasah Tsanawiyah (MTs) di Bawah Kementerian Agama Menurut Kecamatan di Kabupaten Mukomuko, 2019/2020 <i>Number of Schools, Teachers, and Pupils in Madrasah Tsanawiyah (MTs) Under The Ministry of Religious Affairs by Subdistrict in Mukomuko Regency, 2019/2020</i>	60
4.1.7	Jumlah Sekolah, Guru, dan Murid Sekolah Menengah Atas (SMA) di Bawah Kementerian Pendidikan dan Kebudayaan Menurut Kecamatan di Kabupaten Mukomuko, 2018/2019 dan 2019/2020 <i>Number of Schools, Teachers, and Pupils in Senior High Schools Under The Ministry of Education and Culture by Subdistrict in Mukomuko Regency, 2018/2019 dan 2019/2020</i>	61
4.1.8	Jumlah Sekolah, Guru, dan Murid Sekolah Menengah Kejuruan (SMK) di Bawah Kementerian Pendidikan dan Kebudayaan Menurut Kecamatan di Kabupaten Mukomuko, 2018/2019 dan 2019/2020 <i>Number of Schools, Teachers, and Pupils in Vocational High Schools Under The Ministry of Education and Culture by Subdistrict in Mukomuko Regency, 2018/2019 dan 2019/2020</i>	64
4.1.9	Jumlah Sekolah, Guru, dan Murid Madrasah Aliyah (MA) di Bawah Kementerian Agama Menurut Kecamatan di Kabupaten Mukomuko, 2019/2020 <i>Number of Schools, Teachers, and Pupils in Madrasah Aliyah (MA) Under the Ministry of Religious Affairs by Subdistrict in Mukomuko Regency, 2019/2020</i>	67
4.1.10	Jumlah Desa ¹ /Kelurahan yang Memiliki Fasilitas Sekolah Menurut Kecamatan dan Tingkat Pendidikan di Kabupaten Mukomuko, 2014– 2019 <i>Number of Villages¹/Kelurahan Having Educational Facilities by Subdistrict and Educational Level in Mukomuko Regency, 2014– 2019</i> .	68
4.1.11	Angka Partisipasi Murni (APM) dan Angka Partisipasi Kasar (APK) Menurut Jenjang Pendidikan di Kabupaten Mukomuko, 2018 dan 2019 <i>Net Participation Rates and Gross Participation Rates by Educational Level in Mukomuko Regency, 2018 and 2019</i>	73

4.1.12	Persentase Penduduk Berumur 15 Tahun ke Atas yang Melek Huruf Menurut Kelompok Umur di Kabupaten Mukomuko, 2018 dan 2019 <i>Percentage of Literate People Aged 15 Years and Over by Age Group in Mukomuko Regency, 2018 and 2019</i>	74
4.2	KESEHATAN HEALTH	
4.2.1	Jumlah Desa ¹ /Kelurahan Yang Memiliki Sarana Kesehatan Menurut Kecamatan di Kabupaten Mukomuko, 2014–2019 <i>Number of Villages¹/Kelurahan Having Health Facilities by Subdistrict in Mukomuko Regency, 2014–2019</i>	75
4.3	AGAMA DAN SOSIAL LAINNYA RELIGION AND OTHER SOCIAL AFFAIRS	
4.3.1	Persentase Penduduk Menurut Kecamatan dan Agama yang Dianut di Kabupaten Mukomuko, 2019 <i>Population Percentage by Subdistrict and Religion in Mukomuko Regency, 2019</i>	81
4.3.2	Jumlah Tempat Peribadatan Menurut Kecamatan di Kabupaten Mukomuko, 2019 <i>Number of Places of Worship by Subdistrict in Mukomuko Regency, 2019</i>	82
4.3.3	Jumlah Desa ¹ /Kelurahan yang Mengalami Bencana Alam ² Menurut Kecamatan di Kabupaten Mukomuko, 2011–2018 <i>Number of Villages¹/Kelurahan that Had Natural Disaster² by Subdistrict in Mukomuko Regency, 2011–2018</i>	83
4.4	KEMISKINAN POVERTY	
4.4.1	Garis Kemiskinan, Jumlah, dan Persentase Penduduk Miskin di Kabupaten Mukomuko, 2012–2019 Poverty Line, Number, and Percentage of Poor People in Mukomuko Regency, 2012–2019	86
4.4.2	Indeks Kedalaman Kemiskinan dan Indeks Keparahan Kemiskinan di Kabupaten Mukomuko, 2012–2019 Poverty Gap Index and Poverty Severity Index in Mukomuko Regency, 2012–2019.....	87

5.	PERTANIAN, KEHUTANAN, PETERNAKAN, DAN PERIKANAN/ AGRICULTURE, FORESTRY, LIVESTOCK, AND FISHERY	
5.1	HORTIKULTURA HORTICULTURE	
5.1.1	Luas Panen Tanaman Sayuran Menurut Kecamatan dan Jenis Tanaman di Kabupaten Mukomuko (ha), 2018 dan 2019 <i>Harvested Area of Vegetables by Subdistrict and Kind of Plant in Mukomuko Regency (ha), 2018 and 2019</i>	95
5.1.2	Produksi Tanaman Sayuran Menurut Kecamatan dan Jenis Tanaman di Kabupaten Mukomuko (kuintal), 2018 dan 2019 <i>Production of Vegetables by Subdistrict and Kind of Plant in Mukomuko Regency (quintal), 2018 dan 2019</i>	99
5.1.3	Luas Panen Tanaman Sayuran dan Buah-buahan Semusim Menurut Jenis Tanaman di Kabupaten Mukomuko (ha), 2018–2019 <i>Harvested Area of Seasonal Vegetables and Fruits by Kind of Plant in Mukomuko Regency (ha), 2018–2019</i>	103
5.1.4	Produksi Tanaman Sayuran dan Buah-buahan Semusim Menurut Jenis Tanaman di Kabupaten Mukomuko (kuintal), 2018–2019 <i>Production of Seasonal Vegetables and Fruits by Kind of Plant in Mukomuko Regency (quintal), 2018–2019</i>	104
5.1.5	Luas Panen Tanaman Biofarmaka Menurut Kecamatan dan Jenis Tanaman di Kabupaten Mukomuko (m ²), 2018 dan 2019 <i>Harvested Area of Medicinal Plants by Subdistrict and Kind of Plant in Mukomuko Regency (m²), 2018 and 2019</i>	105
5.1.6	Produksi Tanaman Biofarmaka Menurut Kecamatan dan Jenis Tanaman di Kabupaten Mukomuko (kg), 2018 and 2019 <i>Production of Medicinal Plants by Subdistrict and Kind of Plant in Mukomuko Regency (kg), 2018 and 2019</i>	108
5.1.7	Luas Panen Tanaman Biofarmaka Menurut Jenis Tanaman di Kabupaten Mukomuko (m ²), 2018–2019 <i>Harvested Area of Medicinal Plants by Kind of Plant in Mukomuko Regency (m²), 2018–2019</i>	111

5.1.8	Produksi Tanaman Biofarmaka Menurut Jenis Tanaman di Kabupaten Mukomuko (kg), 2018–2019 <i>Production of Medicinal Plants by Kind of Plant in Mukomuko Regency (kg), 2018–2019</i>	112
5.1.9	Luas Panen Tanaman Hias Menurut Kecamatan dan Jenis Tanaman di Kabupaten Mukomuko (m ²), 2018 and 2019 <i>Harvested Area of Ornamental Plants by Subdistrict and Kind of Plant in Mukomuko Regency (m²), 2018 and 2019</i>	113
5.1.10	Produksi Tanaman Hias Menurut Kecamatan dan Jenis Tanaman di Kabupaten Mukomuko (tangkai), 2018 and 2019 <i>Production of Ornamental Plants by Subdistrict and Kind of Plant in Mukomuko Regency (stalks), 2018 and 2019</i>	115
5.1.11	Luas Panen Tanaman Hias Menurut Jenis Tanaman di Kabupaten Mukomuko (m ²), 2018–2019 <i>Harvested Area of Ornamental Plants by Kind of Plant in Mukomuko Regency (m²), 2018–2019</i>	117
5.1.12	Produksi Tanaman Hias Menurut Jenis Tanaman di Kabupaten Mukomuko (tangkai), 2018–2019 <i>Production of Ornamental Plants by Kind of Plant n Mukomuko Regency (stalks), 2018–2019</i>	118
5.1.13	Produksi Buah-buahan Menurut Kecamatan dan Jenis Tanaman di Kabupaten Mukomuko (kuintal), 2018 and 2019 <i>Production of Fruits by Subdistrict and Kind of Plant in Mukomuko Regency (quintal), 2018 and 2019</i>	119
5.1.14	Produksi Buah–Buahan dan Sayuran Tahunan Menurut Jenis Tanaman (kuintal) di Kabupaten Mukomuko, 2018–2019 <i>Production of Annual Fruits and Vegetables by Kind of Plant in Mukomuko Regency (quintal), 2018–2019</i>	123
5.2	PERKEBUNAN	
	ESTATE CROPS	
5.2.1	Luas Areal Tanaman Perkebunan Menurut Kecamatan dan Jenis Tanaman di Kabupaten Mukomuko (ribuan ha), 2018 dan 2019 <i>Planted Area of Estate Crops by Subdistrict and Type of Crops in Mukomuko Regency (thousand ha), 2018 dan 2019</i>	124

5.2.2	Produksi Perkebunan Menurut Kecamatan dan Jenis Tanaman di Kabupaten Mukomuko (ribuan ton), 2018 dan 2019 <i>Production of Estate by Subdistrict and Type of Crops in Mukomuko Regency (thousand ton), 2018 and 2019</i>	128
6.	INDUSTRI, PERTAMBANGAN, DAN ENERGI/ INDUSTRY, MINING, AND ENERGY	
6.1	Daya Terpasang, Produksi, dan Distribusi Listrik PT. PLN (Persero) pada Cabang/Ranting PLN di Kabupaten Mukomuko, 2011-2018 <i>Installed Electricity Power, Production, and Distribution of PT. PLN (Persero) at PLN Branch in Mukomuko Regency, 2011-2018</i>	138
6.2	Jumlah Pelanggan Listrik Menurut Kecamatan di Kabupaten Mukomuko, 2015-2019 <i>Number of Electricity Customers by Subdistrict in Mukomuko Regency, 2015-2019</i>	139
6.3	Jumlah Pelanggan dan Air yang Disalurkan Menurut Kecamatan di Kabupaten Mukomuko, 2019 <i>Number of Customers and Distributed Water by Subdistrict in Mukomuko Regency, 2019</i>	140
7.	PARIWISATA/TOURISM	
7.1	Jumlah Hotel di Kabupaten Mukomuko, 2011-2019 <i>Number of Hotels in Mukomuko Regency, 2011-2019</i>	146
8.	TRANSPORTASI DAN KOMUNIKASI/ TRANSPORTATION AND COMMUNICATION	
8.1	TRANSPORTASI TRANSPORTATION	
8.1.1	Panjang Jalan Menurut Tingkat Kewenangan Pemerintahan di Kabupaten Mukomuko (km), 2017-2019 <i>Length of Roads by Level of Government Authority in Mukomuko Regency (km), 2017-2019</i>	151

8.1.2	Panjang Jalan Menurut Jenis Permukaan Jalan di Kabupaten Mukomuko (km), 2017–2019 <i>Length of Roads by Type of Road Surface in Mukomuko Regency (km), 2017–2019</i>	152
8.1.3	Panjang Jalan Menurut Kondisi Jalan di Kabupaten Mukomuko (km), 2017–2019 <i>Length of Roads by Condition of Roads in Mukomuko Regency (km), 2017–2019</i>	153
8.2	KOMUNIKASI COMMUNICATION	
8.2.1	Jumlah Kantor Pos Menurut Kecamatan di Kabupaten Mukomuko, 2017–2019 <i>Number of Post Offices by Subdistrict in Mukomuko Regency, 2017–2019</i>	154
9.	PERBANKAN, KOPERASI, DAN HARGA-HARGA/ BANKING, COOPERATIVE, AND PRICES	
9.1	Jumlah Koperasi Aktif Menurut Kecamatan di Kabupaten Mukomuko, 2016–2019 <i>Number of Active Cooperative by Subdistrict in Mukomuko Regency, 2016–2019</i>	159
9.2	Jumlah Koperasi Menurut Jenis Koperasi dan Kecamatan di Kabupaten Mukomuko, 2019 <i>Number of Cooperative by Kind of Cooperative and Subdistrict in Mukomuko Regency, 2019</i>	160
10.	PENGELUARAN PENDUDUK/POPULATION EXPENDITURE	
10.1	Rata-rata Pengeluaran per Kapita Sebulan Menurut Kelompok Komoditas (rupiah) di Kabupaten Mukomuko, 2018 dan 2019 <i>Monthly Average Expenditure per Capita by Commodity Group (rupiahs) in Mukomuko Regency, 2018 and 2019</i>	166
10.2	Persentase Pengeluaran per Kapita Sebulan Menurut Kelompok Komoditas di Kabupaten Mukomuko, 2018 dan 2019 <i>Percentage of Monthly Expenditure per Capita by Commodity Group in Mukomuko Regency, 2018 and 2019</i>	167

10.3	Persentase Penduduk Menurut Golongan Pengeluaran Per Kapita Sebulan di Kabupaten Mukomuko, 2018 dan 2019 <i>Percentage of Population by Per Capita Spending Group a Month in Mukomuko Regency, 2018 and 2019</i>	168
11.	PERDAGANGAN/TRADE	
11.1	Jumlah Sarana Perdagangan Menurut Kecamatan di Kabupaten Mukomuko, 2018 <i>Number of Trading Facilities by Subdistrict in Mukomuko Regency, 2018</i>	173
12.	SISTEM NERACA REGIONAL/SYSTEM OF REGIONAL ACCOUNTS	
12.1.	Produk Domestik Regional Bruto Atas Dasar Harga Berlaku Menurut Lapangan Usaha di Kabupaten Mukomuko (miliar rupiah), 2015–2019 <i>Gross Regional Domestic Product at Current Market Prices by Industry in Mukomuko Regency (billion rupiahs), 2015–2019</i>	186
12.2	Produk Domestik Regional Bruto Atas Dasar Harga Konstan 2010 Menurut Lapangan Usaha di Kabupaten Mukomuko (miliar rupiah), 2015–2019 <i>Gross Regional Domestic Product at 2010 Constant Market Prices by Industry in Mukomuko Regency (billion rupiahs), 2015–2019</i>	188
12.3	Distribusi Persentase Produk Domestik Regional Bruto Atas Dasar Harga Berlaku Menurut Lapangan Usaha di Kabupaten Mukomuko, 2015–2019 <i>Percentage Distribution of Gross Regional Domestic Product at Current Market Prices by Industry in Mukomuko Regency, 2015–2019</i> ..	190
12.4	Laju Pertumbuhan Produk Domestik Regional Bruto Atas Dasar Harga Konstan 2010 Menurut Lapangan Usaha di Kabupaten Mukomuko (persen), 2016–2019 <i>Growth Rate of Gross Regional Domestic Product at 2010 Constant Market Prices by Industry in Mukomuko Regency (percent), 2016–2019</i>	192

12.5	Produk Domestik Regional Bruto Atas Dasar Harga Berlaku Menurut Jenis Pengeluaran di Kabupaten Mukomuko (miliar rupiah), 2015–2019 <i>Gross Regional Domestic Product at Current Market Prices by Type of Expenditure in Mukomuko Regency (billion rupiahs), 2015–2019</i>	194
12.6	Produk Domestik Regional Bruto Atas Dasar Harga Konstan 2010 Menurut Jenis Pengeluaran di Kabupaten Mukomuko (miliar rupiah), 2015–2019 <i>Gross Regional Domestic Product at 2010 Constant Market Prices by Type of Expenditure in Mukomuko Regency (billion rupiahs), 2015–2019.....</i>	195
13.	PERBANDINGAN ANTAR KABUPATEN/ KOTA/ REGENCY/MUNICIPAL COMPARISON	
13.1	Jumlah Penduduk Menurut Kabupaten/ Kota di Provinsi Bengkulu (ribu), 2015–2019 <i>Population by Regency/Municipality in Bengkulu Province (thousand), 2015–2019.....</i>	203
13.2	Laju Pertumbuhan Produk Domestik Regional Bruto Atas Dasar Harga Konstan 2010 Menurut Kabupaten/ Kota di Provinsi Bengkulu (persen), 2015–2019 <i>Rate of Growth of Gross Regional Domestic Products at Constant 2010 Prices by Regency/Municipality in Bengkulu Province (percent), 2015–2019</i>	204
13.3	Jumlah Penduduk Miskin Menurut Kabupaten/ Kota di Provinsi Bengkulu (ribu), 2015–2019 <i>Number of Poor Population by Regency/Municipality in Bengkulu Province (thousand), 2015–2019</i>	205
13.4	Indeks Pembangunan Manusia Menurut Kabupaten/Kota di Provinsi Bengkulu, 2015–2019 <i>Human Development Index by Regency/Municipality in Bengkulu Province, 2015–2019</i>	206

PENJELASAN UMUM/EXPLANATORY NOTES

Tanda-tanda, satuan-satuan, dan lain-lainnya yang digunakan dalam publikasi ini adalah sebagai berikut:

Symbols, measurement units, and acronyms which are used in this publication, are as follows:

1. TANDA-TANDA/SYMBOLS

Data tidak tersedia/Data not available	: ...
Tidak ada atau nol /Null or zero	: -
Data dapat diabaikan/Data negligible	: 0
Tanda decimal/Decimal point	: ,
Data tidak dapat ditampilkan/Not applicable	: NA
Angka estimasi/Estimated figures	: e
Angka diperbaiki/Revised figures	: r
Angka sementara/Preliminary figures	: x
Angka sangat sementara/Very preliminary figures	: xx
Angka sangat sangat sementara/Very very preliminary figures	: xxx

2. SATUAN/UNITS

barel/barrel	: 158,99 liter/litres = 1/6,2898 m ³
hektar (ha)/hectare (ha)	: 10 000 m ²
kilometer (km)/kilometres (km)	: 1 000 meter/meters (m)
knot/knot	: 1,8523 km/jam (km/hour)
kuintal/quintal	: 100 kg
KWh	: 1 000 Watt hour
MWh	: 1 000 KWh
liter (untuk beras)/litre (for rice)	: 0,80 kg
MMSCF	: 1/35,3 m ³
metrik ton (m.ton)/metric ton (m. ton)	: 0,98421 long ton = 1 000 kg
ons/ounce	: 28,31 gram/grams
ton	: 1 000 kg

Satuan lain: buah, dus, butir, helai/lembar, kaleng, batang, pulsa, ton kilometer (ton-km), jam, menit, persen (%).

Other units: unit, pack, pieces, sheet, tin, pulse, ton-kilometres(ton-km), hour, minute, percent (%).

Perbedaan angka di belakang koma disebabkan oleh pembulatan angka.

The difference in decimal numbers is caused by rounding.

DAFTAR SINGKATAN/ LIST OF ABBREVIATIONS

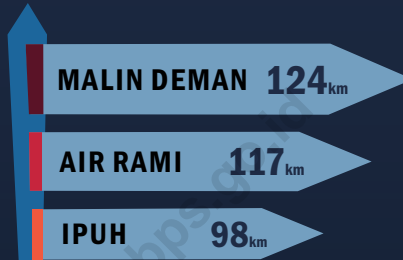
SI	: Stasiun Iklim
SIMPK	: Stasiun Meteorologi Pertanian Khusus
t.t	: Tempat tidur
BCG	: Bacillus Calmette Guerin
DPT	: Difteri, Pertusis, Tetanus
TT	: Tetanus Toxoid
IOT	: Industri Obat Tradisional/ <i>Traditional Medicine Industry</i>
IKOT	: Industri Kecil Obat Tradisional/ <i>Traditional Medicine Small</i>
Alkes	: Alat kesehatan/ <i>Health Kits</i>
PKRT	: Perbekalan Kesehatan Rumah tangga/ <i>Household Health Logistics</i>
Kompl	: Komplemen/ <i>Complement</i>
IRTP	: Industri Pangan Produksi Rumah Tangga/ <i>Foods Home Industry</i>
PBF	: Pedagang Besar Farmasi/ <i>Pharmacy Whole-seller</i>
GFK	: Gudang Farmasi Kab/Kota/Regency/ <i>Municipality Pharmacy Warehouse</i>
RB	: Rumah Bersalin/ <i>Delivery House</i>
Pustu	: Puskesmas pembantu/ <i>Auxiliary Public Health Center</i>
BP	: Balai Pengobatan/ <i>Polyclinic</i>
TPS	: Tempat Pembuangan Sementara / <i>landfill</i>
Jamkesmas	: Jaminan kesehatan masyarakat miskin/ <i>Poor public health insurance</i>
PJKMU	: Program Jaminan Kesehatan Masyarakat Umum
SIUP	: Surat Ijin Usaha Perdagangan/ <i>Trading Permission Letter</i>
TDP	: Tanda Daftar Perusahaan/ <i>Company Registration Identity</i>
API	: Angka Pengenal Importir/ <i>Importer's Identity Number</i>

GEOGRAFI DAN IKLIM

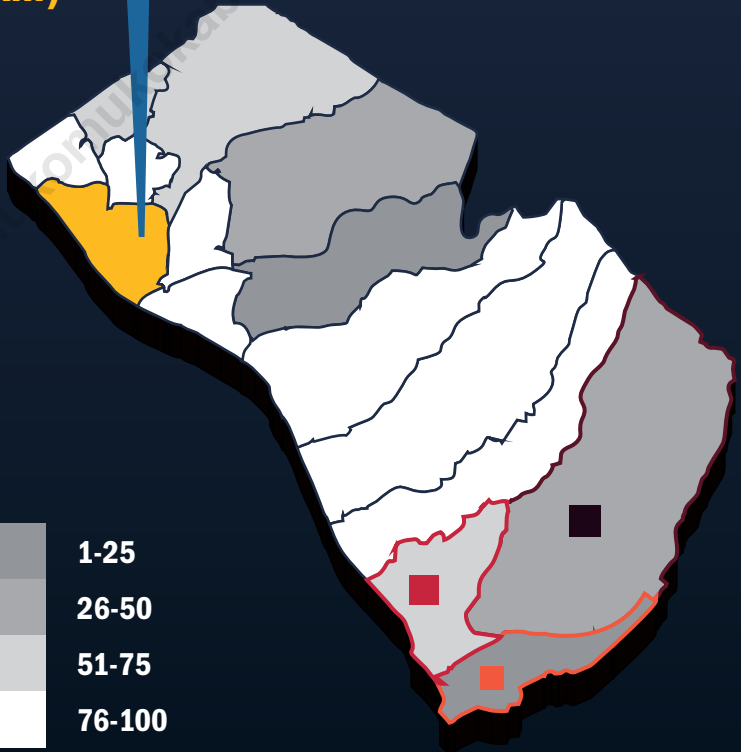
GEOGRAPHY AND CLIMATE

1

Jarak Tiga Kecamatan Terjauh ke Ibukota Kabupaten (km)




The Distance of Three Farther Districts to the Capital (km)



Tinggi Wilayah (mdpl)

Altitude (masl)



PENJELASAN TEKNIS

1. Secara astronomis, Kabupaten Mukomuko terletak antara $02^{\circ} 16' 06'' - 03^{\circ} 07' 08''$ Lintang Selatan dan antara $101^{\circ} 01' 36'' - 101^{\circ} 51' 08''$ Bujur Timur.
2. Berdasarkan posisi geografisnya, Kabupaten Mukomuko memiliki batas-batas:
 - Utara - Kabupaten Pesisir Selatan, Sumatera Barat;
 - Selatan - Kabupaten Bengkulu Utara;
 - Barat - Samudera Hindia;
 - Timur - Kabupaten Kerinci dan Kabupaten Merangin, Jambi.
3. Kabupaten Mukomuko terdiri dari 15 kecamatan, 148 desa dan tiga kelurahan, yaitu:
 - Kecamatan Ipuh yang terdiri dari 16 desa.
 - Kecamatan Air Rami yang terdiri dari 12 desa.
 - Kecamatan Malin Deman yang terdiri dari 7 desa.
 - Kecamatan Pondok Suguh yang terdiri dari 11 desa.
 - Kecamatan Sungai Rumbai yang terdiri dari 9 desa.
 - Kecamatan Terawang Jaya yang terdiri dari 13 desa
 - Kecamatan Teras Terunjam yang terdiri dari 8 desa.
 - Kecamatan Penarik yang terdiri dari 14 desa.
 - Kecamatan Selagan Raya yang terdiri dari 12 desa

TECHNICAL NOTES

1. *Astronomically, Mukomuko Regency is located between $02^{\circ} 16' 06'' - 03^{\circ} 07' 08''$ South latitude, and between $101^{\circ} 01' 36'' - 101^{\circ} 51' 08''$ East longitude.*
2. *In terms of geographic position, Mukomuko Regency has boundaries as follows:*
 - *North - Pesisir Selatan Regency, Sumatera Barat;*
 - *South - Bengkulu Utara Regency;*
 - *West - Indian Ocean;*
 - *East - Kerinci Regency and Merangin Regency, Jambi.*
3. *Mukomuko Regency has 10 subdistrict, 148 villages and three Subdistrict. These include:*
 - *Ipuh consisting of 16 villages.*
 - *Air Rami consisting of 12 villages.*
 - *Malin Deman consisting of 7 villages.*
 - *Pondok Suguh consisting of 11 villages.*
 - *Sungai Rumbai consisting of 9 villages.*
 - *Terawang Jaya consisting of 13 villages.*
 - *Teras Terunjam consisting of 8 villages.*
 - *Penarik consisting of 14 villages.*
 - *Selagan Raya consisting of 12 villages.*

- Kecamatan Kota Mukomuko yang terdiri dari 6 desa dan 3 kelurahan.
 - Kecamatan Air Dikit yang terdiri dari 7 desa
 - Kecamatan XIV Koto yang terdiri dari 8 desa
 - Kecamatan Lubuk Pinang yang terdiri dari 7 desa
 - Kecamatan Air Manjunto yang terdiri dari 8 desa
 - Kecamatan V Koto yang terdiri dari 10 desa.
- *Kota Mukomuko consisting of 6 villages and 3 Subdistrict.*
 - *Air Dikit consisting of 7 villages.*
 - *XIV Koto consisting of 8 villages.*
 - *Lubuk Pinang consisting of 7 villages.*
 - *Air Manjunto consisting of 8 villages.*
 - *V Koto consisting of 10 villages.*

<https://mukomukokab.bps.go.id>

ULASAN

Kabupaten Mukomuko terletak di sebelah paling utara Provinsi Bengkulu. Luas wilayah Kabupaten Mukomuko mencapai sekitar 4.146,52 kilometer persegi. Malin Deman merupakan kecamatan yang paling luas di Kabupaten Mukomuko, yaitu seluas 861,79 kilometer persegi (20,78 persen). Wilayah Kabupaten Mukomuko terbentang dari Kabupaten Pesisir Selatan (Provinsi Sumatera Barat) sampai Kabupaten Bengkulu Utara dan jaraknya kurang lebih 250 kilometer.

Secara astronomis, Kabupaten Mukomuko terletak di antara 1010 01' 36" – 1010 51' 08" BT dan 020 16' 06" – 030 07' 08" LS. Sementara jika ditinjau dari posisi geografisnya, Kabupaten Mukomuko berbatasan dengan Kabupaten Pesisir Selatan (Provinsi Sumatera Barat) di sebelah utara, berbatasan dengan Kabupaten Bengkulu Utara di sebelah selatan, berbatasan dengan Samudera Indonesia di sebelah barat, serta di sebelah timur berbatasan dengan Kabupaten Kerinci dan Kabupaten Merangin (Provinsi Jambi).

Bagian timur di Kabupaten Mukomuko merupakan daerah perbukitan dengan dataran tinggi yang subur, sedangkan di bagian barat merupakan dataran rendah yang relatif sempit.

DESCRIPTION

Mukomuko Regency lies on the northside of the Bengkulu Province. The Landmass of Mukomuko Regency is about 4.146,52 square kilometers. Malin Deman is the widest Subdistrict in Mukomuko Regency, is about 861,79 square kilometers (20,78 percent). Mukomuko Regency extends from Pesisir Selatan Regency (Sumatera Barat Province) to Bengkulu Utara Regency and distance of approximately 250 kilometers.

Astronomically, Mukomuko Regency is located between 101001'36" – 101051'08" East Longitude and 020 16'06" – 030 07'08" South Latitude. Geographically, Mukomuko Regency is bounded by Pesisir Selatan Regency (Sumatera Barat Province) in the north, Bengkulu Utara Regency in the south, Indian Ocean in the west, and Kerinci Regency and Merangin Regency (Jambi Province) in the east.

The east side of Mukomuko Regency is hilly with a fertile plateau, while the west side is relatively narrow.

Musim yang terjadi di Kabupaten Mukomuko sebagaimana wilayah lainnya di Indonesia dikenal dua musim, yaitu musim hujan (Oktober-Maret) dan musim kemarau (April-September). Sementara pada bulan Februari-Maret dan Agustus-September merupakan masa peralihan/pancaroba.

Seasons occurred in the Mukomuko Regency as another regions in Indonesia are two seasons, namely the rainy season (October-March) and dry season (April-September) while in February-March and August-September is the transition.

<https://mukomukokab.bps.go.id>

1.1 KEADAAN GEOGRAFI GEOGRAPHY CONDITION

Tabel 1.1.1 **Luas Daerah dan Jumlah Pulau Menurut Kecamatan di Kabupaten Mukomuko, 2019**
Table 1.1.1 **Total Area and Number of Islands by Subdistrict in Mukomuko Regency, 2019**

Kecamatan <i>Subdistrict</i>	Ibukota Kecamatan <i>Capital of Subdistrict</i>	Luas <i>Total Area</i> (km ² /sq.km)
(1)	(2)	(3)
Ipuh	Medan Jaya	195,99
Air Rami	Arga Jaya	116,42
Malin Deman	Talang Arah	861,79
Pondok Sugh	Pondok Kandang	555,11
Sungai Rumbai	Gajah Mati	335,97
Teramang Jaya	Pasar Bantal	412,55
Teras Terunjam	Teras Terunjam	84,60
Penarik	Lubuk Mukti	308,87
Selagan Raya	Sungai Ipuh	440,95
Kota Mukomuko	Pasar Mukomuko	148,07
Air Dikit	Dusun Baru V Koto	87,89
XIV Koto	Lubuk Sanai	69,86
Lubuk Pinang	Lubuk Pinang	69,51
Air Manjunt	Manjunt	65,24
V Koto	Lalang Luas	393,72
Mukomuko	-	4 146,52

Lanjutan Tabel/*Continued Table 1.1.1*

Kecamatan <i>Subdistrict</i>	Persentase terhadap Luas Kabupaten <i>Percentage to Regency Area</i>	Jumlah Pulau <i>Number of Islands</i>
(1)	(4)	(5)
Ipuh	4,73	-
Air Rami	2,81	-
Malin Deman	20,78	-
Pondok Suguh	13,39	-
Sungai Rumbai	8,10	-
Teramang Jaya	9,95	-
Teras Terunjam	2,04	-
Penarik	7,45	-
Selagan Raya	10,63	-
Kota Mukomuko	3,57	-
Air Dikit	2,12	-
XIV Koto	1,68	-
Lubuk Pinang	1,68	-
Air Manjuntio	1,57	-
V Koto	9,50	-
Mukomuko	100,00	-

Sumber/Source: Bagian Pemerintahan dan Otonomi Daerah (Sekretaris Daerah Kabupaten Mukomuko)
Government and Regional Autonomy, (Regional Secretary of Mukomuko Regency)

Tabel
Table 1.1.2

Tinggi Wilayah dan Jarak ke Ibukota Kabupaten/Kota Menurut Kecamatan di Kabupaten Mukomuko, 2019
Altitude and Distance to the Capital of Regency/ Municipality by Subdistrict in Mukomuko Regency, 2019

Kecamatan Subdistrict	Tinggi Wilayah (mdpl) Altitude (m a.s.l)	Jarak ke Ibukota Kabupaten Distance to the Capital of Regency
(1)	(2)	(3)
Ipuh	46,00	98,00
Air Rami	75,00	117,00
Malin Deman	57,00	124,00
Pondok Sugu	11,00	71,00
Sungai Rumbai	17,00	80,00
Teramang Jaya	16,00	53,00
Teras Terunjam	17,00	30,00
Penarik	83,00	45,00
Selagan Raya	51,00	50,00
Kota Mukomuko	2,00	5,00
Air Dikit	19,00	27,00
XIV Koto	9,00	12,00
Lubuk Pinang	32,00	27,00
Air Manjuntio	20,00	20,00
V Koto	41,00	26,00
Mukomuko	-	-

Sumber/Source: Bagian Pemerintahan dan Otonomi Daerah (Sekretaris Daerah Kabupaten Mukomuko)
Government and Regional Autonomy, (Regional Secretary of Mukomuko Regency)

1.2 KEADAAN IKLIM CLIMATE CONDITION

Tabel 1.2.1 **Pengamatan Unsur Iklim Menurut Bulan, 2018**
Table 1.2.1 **Observation of Climate Elements By Months, 2018**

Bulan Month	Suhu/Temperature (°C)		
	Minimum	Rata-rata Average	Maksimum Maximum
(1)	(2)	(3)	(4)
Januari/January	23	28	32
Februari/February	23	26	31
Maret/March	24	26	31
April/April	23	25	31
Mei/May	23	25	32
Juni/June	24	27	31
Juli/July	22	26	31
Agustus/August	23	25	31
September/September	23	27	30
Oktober/October	24	26	32
November/November	24	26	31
Desember/December	23	24	32

Lanjutan Tabel/*Continued Table 1.2.1*

Bulan Month	Kelembaban/Humidity (%)	Kecepatan Angin (m/ det) Wind Velocity (m/sec)	Jumlah Curah Hujan Number of Precipitation (mm)
(1)	(5)	(6)	(7)
Januari/January	78	7,00	295,50
Februari/February	80	9,00	287,50
Maret/March	82	12,00	192,50
April/April	90	8,00	226,50
Mei/May	78	7,00	231,50
Juni/June	80	6,00	142,00
Juli/July	91	12,00	78,00
Agustus/August	76	9,00	168,00
September/September	82	8,00	286,40
Oktober/October	78	6,00	312,50
November/November	90	8,00	306,00
Desember/December	84	10,00	217,00

Sumber/Source: Badan Penanggulangan Bencana Daerah Kabupaten Mukomuko
Regional Agency for Disaster Management of Mukomuko Regency

BAB 2

Chapter

Pemerintahan

Government

Jumlah PNS Menurut Tingkat Pendidikan 2019

Number of Civil Servant by Educational Level 2019

Diploma III
536


≥ Sarjana
Bachelor or higher
2 354

SMA
senior high school
395

Diploma I,II
196

SD
elementary school
1

SMP
junior high school
6



PENJELASAN TEKNIS

1. Anggota Dewan Perwakilan Rakyat Daerah (DPRD) dipilih melalui pemilihan umum (pemilu) dan dilantik dalam masa jabatan lima tahun.
2. Susunan pemerintahan Kabupaten Mukomuko terdiri dari bupati, wakil bupati, DPRD, sekretaris daerah, kantor, pelaksana teknis negara dan dinas-dinas.

TECHNICAL NOTES

1. *Regional House of Representatives (DPRD) members are elected through a general election and appointed for a five-years membership.*
2. *The government structure of the Mukomuko Regency consists of regent, vice regent, regional house of representatives, the regional secretariat, offices, technical implementation of state , and agencies.*

<https://mukomukokab.bps.go.id>

ULASAN

Perubahan penyelenggaraan pemerintah dari sistem sentralistik menjadi desentralistik melalui otonomi daerah memberikan dampak positif bagi daerah. Pemerintah daerah diberi peluang atau kesempatan untuk menyelenggarakan pemerintahan secara lebih mandiri. Salah satu dampak positif dari pelaksanaan otonomi daerah adalah terjadinya pemekaran daerah provinsi dan kabupaten/kota di seluruh Indonesia.

Sesuai dengan dinamika pembangunan, Kabupaten Mukomuko juga mengalami pemekaran kecamatan. Tujuannya adalah agar pelayanan pemerintah kepada masyarakat dapat lebih efektif dan efisien, sehingga diharapkan dapat mempercepat pelaksanaan pembangunan. Pada tahun 2019 Kabupaten Mukomuko masih terbagi menjadi lima belas kecamatan yang terdiri dari 148 desa, tiga kelurahan dan 1 UPT (Unit Permukiman Transmigrasi).

Secara umum, Pegawai Negeri Sipil (PNS) yang bekerja di lingkungan Pemerintah Daerah (Pemda) Kabupaten Mukomuko berjumlah 3.488 orang di tahun 2019, yang terdiri dari 1.571 pegawai laki-laki dan 1.917 pegawai perempuan.

DESCRIPTION

The changes in the Government's Administration which is from the centralized system to the decentralized through regional autonomy gives positive impacts for the regions. Local governments are given the opportunity to govern more independently. One positive impact of the implementation of regional autonomy is the division of provinces and regencies/cities throughout Indonesia.

According to the dynamics of development, Mukomuko Regency is also experienced division of Subdistrict. The aim is for government services to the public can be more effective and efficient, which is expected to accelerate the implementation of development. In 2019, Mukomuko Regency is divided into 15 Subdistricts, that consists of 148 Villages, 3 urbans and 1 UPT (Include Transmigration Settlement Unit).

Generally, the Civil Servants of Regional Government in Mukomuko Regency are 3.488 people in 2019, consist of 1.571 male servants and 1.971 female servants.

2.1 WILAYAH ADMINISTRATIF ADMINISTRATIVE AREA

Tabel 2.1.1 Jumlah Desa¹/Kelurahan Menurut Kecamatan di Kabupaten Mukomuko, 2015–2019
Number of Villages¹/Kelurahan by Subdistrict in Mukomuko Regency, 2015–2019

Kecamatan Subdistrict	2015	2016	2017	2018	2019
(1)	(2)	(3)	(4)	(5)	(6)
Ipuh	16	16	16	16	16
Air Rami	12	12	12	12	12
Malin Deman	8	8	8	8	8
Pondok Sugu	11	11	11	11	11
Sungai Rumbai	9	9	9	9	9
Terawang Jaya	13	13	13	13	13
Teras Terunjam	8	8	8	8	8
Penarik	14	14	14	14	14
Selagan Raya	12	12	12	12	12
Kota Mukomuko	9	9	9	9	9
Air Dikit	7	7	7	7	7
XIV Koto	8	8	8	8	8
Lubuk Pinang	7	7	7	7	7
Air Manjunt	8	8	8	8	8
V Koto	10	10	10	10	10
Mukomuko	152	152	152	152	152

Catatan/Note: ¹Termasuk Unit Permukiman Transmigrasi (UPT)/Include Transmigration Settlement Unit
Sumber/Source: Peraturan Kepala Badan Pusat Statistik Nomor 1 Tahun 2020 Tanggal 5 Februari 2020 tentang Perubahan Atas Peraturan Kepala Badan Pusat Statistik Nomor 3 Tahun 2019 tentang Kode dan Nama Wilayah Kerja Statistik Tahun 2019/Chief Statistician Regulation Number 1/2020, February 5 2020, as a revision of Chief Statistician Regulation Number 3 of 2019 on Code and Name of Regional Level of Data Collection.

2.2 DEWAN PERWAKILAN RAKYAT DAERAH REGIONAL HOUSE OF REPRESENTATIVE

Tabel 2.2.1 Jumlah Anggota Dewan Perwakilan Rakyat Daerah Menurut Partai Politik dan Jenis Kelamin di Kabupaten Mukomuko, 2019
Number of Regional House of Representatives's Members by Political Parties and Sex in Mukomuko Regency 2019

Partai Politik <i>Political Parties</i>	Laki-laki <i>Male</i>	Perempuan <i>Female</i>	Jumlah <i>Total</i>
(1)	(2)	(3)	(4)
Gerinda	3	-	3
PAN	2	1	3
PKB	3	-	3
Nasdem	3	-	3
PKPI	3	-	3
PKS	2	-	2
Golkar	2	-	2
Hanura	2	-	2
PPP	2	-	2
Demokrat	1	-	1
PDIP	-	1	1
Mukomuko	23	2	25

Sumber/Source: Sekretariat DPRD Kabupaten Mukomuko/
Secretariat of The Regional House of Representative of Mukomuko

2.3 SUMBER DAYA MANUSIA HUMAN RESOURCES

Tabel 2.3.1 **Jumlah Pegawai Negeri Sipil Menurut Jabatan dan Jenis Kelamin di Kabupaten Mukomuko, Desember 2019**
Table 2.3.1 **Number of Civil Servants by Occupation and Sex in Mukomuko Regency, December 2019**

Jabatan <i>Occupation</i>	2019		Jumlah <i>Total</i>
	Laki-laki <i>Male</i>	Perempuan <i>Female</i>	
(1)	(2)	(3)	(4)
Fungsional Tertentu <i>Specific Functional</i>	672	1 214	1 886
Fungsional Umum <i>Staf General Functional</i>	542	498	1 040
Struktural/Structural	357	205	562
Eselon V/5th Echelon	-	-	-
Eselon IV/4th Echelon	212	184	396
Eselon III/3rd Echelon	119	19	138
Eselon II/2nd Echelon	26	2	28
Eselon I/1st Echelon	-	-	-
Jumlah/Total	1 571	1 917	3 488
2018	1 541	1 809	3 350

Sumber/Source: Badan Kepegawaian dan Pengembangan SDM Kabupaten Mukomuko/
Regional Agency of Employee Affairs and Development of Human Resources of Mukomuko Regency

Tabel
Table 2.3.2

Jumlah Pegawai Negeri Sipil Menurut Tingkat Pendidikan dan Jenis Kelamin di Kabupaten Mukomuko, Desember 2018 dan Desember 2019
Number of Civil Servants by Educational Level and Sex in Mukomuko Regency, December 2018 and December 2019

Tingkat Pendidikan <i>Educational Level</i>	2018		
	Laki-laki <i>Male</i>	Perempuan <i>Female</i>	Jumlah <i>Total</i>
(1)	(2)	(3)	(4)
Sampai dengan SD <i>Up to Primary School</i>	5	-	5
SMP/Sederajat <i>General Vocational Junior High School</i>	7	-	7
SMA/Sederajat <i>General/Vocational Senior High School</i>	337	171	508
Diploma /Akta III/Sarjana Muda <i>Diploma /Akta III/Bachelor</i>	243	535	778
Tingkat Sarjana/Doktor/Ph.D <i>University Graduates</i>	949	1 103	2 052
Jumlah/Total	1 541	1 809	3 350

Lanjutan Tabel/*Continued Table 2.3.2*

Tingkat Pendidikan <i>Educational Level</i>	2019		
	Laki-laki <i>Male</i>	Perempuan <i>Female</i>	Jumlah <i>Total</i>
(1)	(2)	(3)	(4)
Sampai dengan SD <i>Up to Primary School</i>	1	-	1
SMP/Sederajat <i>General Vocational Junior High School</i>	5	1	6
SMA/Sederajat <i>General/Vocational Senior High School</i>	277	118	395
Diploma I, II/Akta I, II <i>Diploma I, II/Akta I, II</i>	103	93	196
Diploma III/Akta III/Sarjana Muda <i>Diploma III/Akta III/Bachelor</i>	109	427	536
Tingkat Sarjana/Doktor/Ph.D <i>University Graduates</i>	1 076	1 278	2 354
Jumlah/Total	1 571	1 917	3 488

Sumber/*Source*: Badan Kepegawaian dan Pengembangan SDM Kabupaten Mukomuko/
Regional Agency of Employee Affairs and Development of Human Resources of Mukomuko Regency

Tabel
Table 2.3.3

**Jumlah Pegawai Negeri Sipil Menurut Tingkat
Kepangkatan dan Jenis Kelamin di Kabupaten
Mukomuko, Desember 2019**
*Number of Civil Servants by Hierarchy and Sex in
Mukomuko Regency, December 2019*

Pangkat/Golongan/Ruang <i>Hierarchy</i>	2019		
	Laki-laki <i>Male</i>	Perempuan <i>Female</i>	Jumlah <i>Total</i>
(1)	(2)	(3)	(4)
1. I/A (Juru Muda)	1	-	1
2. I/B (Juru Muda Tingkat I)	-	-	-
3. I/C (Juru)	1	-	1
4. I/D (Juru Tingkat I)	3	-	3
Golongan I/Range I	5	-	5
5. II/A (Pengatur Muda)	20	5	25
6. II/B (Pengatur Muda Tingkat I)	30	24	54
7. II/C (Pengatur)	43	65	108
8. II/D (Pengatur Tingkat I)	121	60	181
Golongan II/Range II	214	154	368
9. III/A (Penata Muda)	299	514	813
10. III/B (Penata Muda Tingkat I)	216	376	592
11. III/C (Penata)	199	338	537
12. III/D (Penata Tingkat I)	230	224	454
Golongan III/Range III	944	1 452	2 396
13. IV/A (Pembina)	323	286	609
14. IV/B (Pembina Tingkat I)	60	18	78
15. IV/C (Pembina Utama Muda)	25	7	32
16. IV/D (Pembina Utama Madya)	-	-	-
17. IV/E (Pembina Utama)	-	-	-
Golongan IV/Range IV	408	311	719
Jumlah/Total	1 571	1 917	3 488
2018	1 541	1 809	3 350

Sumber/Source: Badan Kepegawaian dan Pengembangan SDM Kabupaten Mukomuko/
Regional Agency of Employee Affairs and Development of Human Resources of Mukomuko Regency

2.4 KEUANGAN PEMERINTAH GOVERNMENT FINANCE

Tabel 2.4.1 Realisasi Pendapatan Pemerintah Kabupaten Mukomuko Menurut Jenis Pendapatan (Juta rupiah), 2016–2019
Actual Mukomuko Regency Government Revenues by Kind of Revenues (Million rupiahs), 2016–2019

Jenis Pendapatan/ <i>Kind of Revenues</i>	2016	2017
(1)	(2)	(3)
1. Pendapatan Asli Daerah (PAD)/<i>Regional Revenue</i>	62 046,59	80 932,14
1.1 Pajak Daerah/ <i>Regional Tax</i>	13 069,09	11 309,96
1.2 Retribusi Daerah/ <i>Regional Retribution</i>	2 085,89	2 308,83
1.3 Hasil Perusahaan Milik Daerah dan Pengelolaan Kekayaan Daerah yang Dipisahkan/ <i>Regional-Owned Company Revenue and Separated Management of Regional Wealth</i>	3 690,03	2 977,73
1.4 Lain-lain PAD yang Sah/ <i>Other Regional Revenue</i>	43 201,58	64 335,62
2. Dana Perimbangan/<i>Balance Funds</i>	669 569,58	628 409,40
2.1 Bagi Hasil Pajak/ <i>Tax Sharing Revenue</i>	21 057,29	17 889,94
2.2 Bagi Hasil Bukan Pajak/Sumber Daya Alam/ <i>Non-Tax Sharing Revenue/Natural Resources</i>	5 546,42	
2.3 Dana Alokasi Umum/ <i>General Allocation Fund</i>	500 168,95	491 955,93
2.4 Dana Alokasi Khusus/ <i>Special Allocation Fund</i>	142 796,92	118 563,53
3. Lain-lain Pendapatan yang Sah/<i>Other Revenue</i>	120 852,12	185 374,11
3.1 Bantuan Keuangan dari Provinsi atau Pemerintah Daerah Lainnya/ <i>financial assistance from province and other local government</i>	97 529,93	-
3.2 Dana Bagi Hasil Pajak dari Provinsi dan Pemerintah Daerah Lainnya/ <i>Tax Sharing Revenue from Provincial and Other Regional Governments</i>	23 322,19	23 666,40
3.3 Dana Insentif Daerah/ <i>Regional Incentive Fund</i>	-	46 649,36
3.4 Dana Tambahan Penghasilan dan Tunjangan Profesi Guru PNSD/ <i>Additional Income Fund and Teacher Professional Allowance</i>	-	-
3.5 Dana Jamkesmas/ <i>Jamkesmas Fund</i>	-	-

Lanjutan Tabel/*Continued Table 2.4.1*

Jenis Pendapatan/Kind of Revenues	2016	2017
(1)	(2)	(3)
3.6 Dana Jaminan Kesehatan (JKN)/ <i>Health Insurance Fund</i>	-	-
3.7 Dana Bantuan Operasional Sekolah Nasional/ <i>National School Operational Fund</i>	-	-
3.8 Dana Penyesuaian Infrastruktur Daerah/ <i>Regional Infrastructure Adjustment Fund</i>	-	-
3.9 Dana Percepatan Pembangunan Infrastruktur Daerah (DPPID)/ <i>Regional Infrastructure Development Acceleration Fund</i>	-	-
3.10 Dana desa dari APBN	-	115 058,35
3.11 Pendapatan Lainnya/ <i>Other Revenue</i>	-	-
Jumlah/Total	852 468,29	894 715,65

Lanjutan Tabel/*Continued Table 2.4.1*

Jenis Pendapatan/ <i>Kind of Revenues</i>	2018	2019
(1)	(4)	(5)
1. Pendapatan Asli Daerah (PAD)/<i>Regional Revenue</i>	85 747,72	38 684,75
1.1 Pajak Daerah/ <i>Regional Tax</i>	19 013,02	11 401,26
1.2 Retribusi Daerah/ <i>Regional Retribution</i>	1 553,85	1 418,38
1.3 Hasil Perusahaan Milik Daerah dan Pengelolaan Kekayaan Daerah yang Dipisahkan/ <i>Regional-Owned Company Revenue and Separated Management of Regional Wealth</i>	3 274,63	3 107,46
1.4 Lain-lain PAD yang Sah/ <i>Other Regional Revenue</i>	61 906,22	22 757,65
2. Dana Perimbangan/<i>Balance Funds</i>	631 956,48	687 515,76
2.1 Bagi Hasil Pajak/ <i>Tax Sharing Revenue</i>	15 287,86	14 525,86
2.2 Bagi Hasil Bukan Pajak/Sumber Daya Alam/ <i>Non-Tax Sharing Revenue/Natural Resources</i>	6 099,70	5 687,35
2.3 Dana Alokasi Umum/ <i>General Allocation Fund</i>	492 253,33	503 012,83
2.4 Dana Alokasi Khusus/ <i>Special Allocation Fund</i>	118 315,59	164 289,72
3. Lain-lain Pendapatan yang Sah/<i>Other Revenue</i>	131 590,17	165 093,65
3.1 Bantuan Keuangan dari Provinsi atau Pemerintah Daerah Lainnya/ <i>financial assistance from province and other local government</i>	-	-
3.2 Dana Bagi Hasil Pajak dari Provinsi dan Pemerintah Daerah Lainnya/ <i>Tax Sharing Revenue from Provincial and Other Regional Governments</i>	25 046,12	16 869,95
3.3 Dana Insentif Daerah/ <i>Regional Incentive Fund</i>	-	24 091,14
3.4 Dana Tambahan Penghasilan dan Tunjangan Profesi Guru PNSD/ <i>Additional Income Fund and Teacher Professional Allowance</i>	-	-
3.5 Dana Jamkesmas/ <i>Jamkesmas Fund</i>	-	-

Lanjutan Tabel/*Continued Table 2.4.1*

Jenis Pendapatan/Kind of Revenues	2018	2019
(1)	(4)	(5)
3.6 Dana Jaminan Kesehatan (JKN)/ <i>Health Insurance Fund</i>	-	-
3.7 Dana Bantuan Operasional Sekolah Nasional/ <i>National School Operational Fund</i>	-	-
3.8 Dana Penyesuaian Infrastruktur Daerah/ <i>Regional Infrastructure Adjustment Fund</i>	-	-
3.9 Dana Percepatan Pembangunan Infrastruktur Daerah (DPPID)/ <i>Regional Infrastructure Development Acceleration Fund</i>	-	-
3.10 Dana desa dari APBN	106 544,05	124 132,57
3.11 Pendapatan Lainnya/ <i>Other Revenue</i>	-	-
Jumlah/Total	849 294,37	891 294,17

Sumber/Source: Badan Keuangan Daerah Kabupaten Mukomuko
Regional Agency of Financial of Mukomuko Regency

Tabel
Table 2.4.2**Realisasi Belanja Pemerintah Kabupaten Mukomuko
Menurut Jenis Belanja (ribu rupiah), 2016–2019
Actual Mukomuko Regency Government Expenditures by
Kind of Expenditures (thousand rupiahs), 2016–2019**

Jenis Pendapatan Kind of Revenues	2016	2017
(1)	(2)	(3)
1. Belanja Tidak Langsung/Indirect Expenditures	283 745,98	436 983,56
1.1 Belanja Pegawai/Personnel Expenditures	280 696,18	263 680,02
1.2 Belanja Bunga/Interest Expenditures	-	-
1.3 Belanja Subsidi/Subsidies Expenditures	-	-
1.4 Belanja Hibah/Grant Expenditures	3 034,80	3 250,80
1.5 Belanja Bantuan Sosial/Social Aid Expenditures	-	-
1.6 Belanja Bagi Hasil/Sharing Fund Expenditure	-	41,92
1.7 Belanja Bantuan Keuangan/Financial Aids Expenditures	-	169 972,91
1.8 Belanja Tidak Terduga/Unpredicted Expenditures	15,00	37,91
2. Belanja Langsung/Direct Expenditures	423 856,74	505 748,99
2.1 Belanja Pegawai/Personnel Expenditures	40 668,84	53 019,89
2.2 Belanja Barang dan Jasa/Goods and Services Expenditures	133 382,54	158 361,04
2.3 Belanja Modal/Capital Expenditure	249 805,36	294 368,05
Jumlah/Total	707 602,72	942 732,55

Lanjutan Tabel/Continued Table 2.4.2

Jenis Pendapatan Kind of Revenues	2018	2019
(1)	(4)	(5)
1. Belanja Tidak Langsung/Indirect Expenditures	457 022,44	482 450,52
1.1 Belanja Pegawai/Personnel Expenditures	295 025,70	300 605,22
1.2 Belanja Bunga/Interest Expenditures	-	-
1.3 Belanja Subsidi/Subsidies Expenditures	-	-
1.4 Belanja Hibah/Grant Expenditures	3 286,20	3 904,07
1.5 Belanja Bantuan Sosial/Social Aid Expenditures	-	-
1.6 Belanja Bagi Hasil/Sharing Fund Expenditure	207,83	-
1.7 Belanja Bantuan Keuangan/Financial Aids Expenditures	158 502,71	177 750,48
1.8 Belanja Tidak Terduga/Unpredicted Expenditures	-	190,75
2. Belanja Langsung/Direct Expenditures	432 977,71	414 008,57
2.1 Belanja Pegawai/Personnel Expenditures	43 996,33	43 713,48
2.2 Belanja Barang dan Jasa/Goods and Services Expenditures	180 129,27	160 952,01
2.3 Belanja Modal/Capital Expenditure	208 852,11	209 343,08
Jumlah/Total	890 000,16	896 459,09

Sumber/Source: Badan Keuangan Daerah Kabupaten Mukomuko
Regional Agency of Financial of Mukomuko Regency

BAB 3

CHAPTER

PENDUDUK

POPULATION

JUMLAH PENDUDUK
TOTAL POPULATION

193 881

LAJU PERTUMBUHAN PENDUDUK
ANNUAL POPULATION GROWTH RATE

2,22%

RASIO JENIS KELAMIN
SEX RATIO

108,4

Sex Ratio adalah Perbandingan antara Laki-laki dan Perempuan dalam suatu wilayah. Jika nilainya lebih dari 100 maka terdapat lebih banyak laki-laki daripada perempuan.

*Sex Ratio is a comparison of men and women in an area
If the value has more than 100, then there are more men than women*

PENJELASAN TEKNIS

TECHNICAL NOTES

1. Sumber utama data kependudukan adalah sensus penduduk yang dilaksanakan setiap sepuluh tahun sekali. Sensus penduduk telah dilaksanakan sebanyak enam kali sejak Indonesia merdeka, yaitu tahun 1961, 1971, 1980, 1990, 2000, dan 2010. Di dalam sensus penduduk, pencacahan dilakukan terhadap seluruh penduduk yang berdomisili di wilayah teritorial Indonesia termasuk warga negara asing kecuali anggota korps diplomatik negara sahabat beserta keluarganya. Metode pengumpulan data dalam sensus dilakukan dengan wawancara antara petugas sensus dengan responden dan juga melalui e-census. Pencatatan penduduk menggunakan konsep usual residence, yaitu konsep di mana penduduk biasa bertempat tinggal. Bagi penduduk yang bertempat tinggal tetap dicacah di mana mereka biasa tinggal, sedangkan untuk penduduk yang tidak bertempat tinggal tetap dicacah di tempat di mana mereka ditemukan petugas sensus pada malam 'Hari Sensus'. Termasuk penduduk yang tidak bertempat tinggal tetap adalah tuna wisma, awak kapal berbendera Indonesia, penghuni perahu/rumah apung, masyarakat terpencil/terasing,

1. *The main source of demographic data is population census, which is conducted every ten years. Population Census has been conducted six times since Indonesia's independence: 1961, 1971, 1980, 1990, 2000, and 2010. The population census enumerates all residents who domicile in the entire territory of Indonesia including foreign citizens except the diplomatic corps members and their families. The method of data collection in a population census involves interviewing respondents and conducting e-census. Enumeration of the population uses the concept of "usual residence", which is the concept of "places where people usually live". De jure was applied to the permanent residents, while de facto was applied to non-permanent residents. The permanent residents were enumerated in place where they normally live, the non-permanent residents were enumerated where they were found by the enumerators, on the night of 'Census Date'. The non permanent residents include homeless people, ship crew, boat people, remote area community, and internally displaced persons. Those who had permanent residence and had been travelling away from their home for six months or more were not*

dan pengungsi. Bagi mereka yang mempunyai tempat tinggal tetap dan sedang bepergian ke luar wilayah lebih dari enam bulan, tidak dicacah di tempat tinggalnya, tetapi dicacah di tempat tujuannya. Untuk tahun yang tidak dilaksanakan sensus penduduk, data kependudukan diperoleh dari hasil proyeksi penduduk. Proyeksi penduduk merupakan suatu perhitungan ilmiah yang didasarkan pada asumsi dari komponen-komponen perubahan penduduk, yaitu kelahiran, kematian, dan migrasi. Proyeksi penduduk Indonesia 2010–2035 menggunakan data dasar penduduk hasil SP2010.

2. Penduduk Indonesia adalah semua orang yang berdomisili di wilayah teritorial Indonesia selama 6 bulan atau lebih dan atau mereka yang berdomisili kurang dari 6 bulan tetapi bertujuan menetap.
3. Penduduk Kabupaten Mukomuko adalah semua orang yang berdomisili di wilayah teritorial Kabupaten Mukomuko selama 6 bulan atau lebih dan atau mereka yang berdomisili kurang dari 6 bulan tetapi bertujuan menetap.
4. Laju pertumbuhan penduduk adalah angka yang menunjukkan

enumerated in their permanent place, but in the place where they were during the census.

For the periods where the population census is not conducted, population projection is done to estimate population during those years. The population projection is an estimate based on the demographic components, such as birth, death, and migration. Indonesia's 2010–2035 population projection used the 2010 Population Census as the base population.

2. *The population of Indonesia are all residents of the entire territory of Indonesia who have stayed for six months or longer, and those who intended to stay more than six months even though their length of stay is less than six months.*
3. *The population of Mukomuko Regency are all residents of the entire territory of Mukomuko Regency who have stayed for six months or longer, and those who intended to stay more than six months even though their length of stay is less than six months.*
4. *The growth rate of population is the number that show percentage*

- persentase pertumbuhan penduduk dalam jangka waktu tertentu.
- of population growth within a specified period.*
5. Kepadatan penduduk adalah rasio banyaknya penduduk per kilometer persegi.

5. Population density is ratio of population per square kilometer.
 6. Rasio jenis kelamin adalah perbandingan antara penduduk laki-laki dan penduduk perempuan pada suatu wilayah dan waktu tertentu. Biasanya dinyatakan dengan banyaknya penduduk laki-laki untuk 100 penduduk perempuan.

6. Sex ratio is the ratio of male's population to female's population in a given area and time, usually expressed as the number of males for every 100 females.
 7. Distribusi penduduk adalah pola persebaran penduduk di suatu wilayah, baik berdasarkan batas-batas geografis maupun berdasarkan batas-batas administrasi pemerintahan.

7. Population distribution is the pattern of population distribution in an area, either by geographic boundaries or by government administrative boundaries.
 8. Komposisi penduduk adalah pola persebaran penduduk menurut karakteristiknya, contoh: penduduk menurut kelompok umur, penduduk menurut jenis kelamin

8. Population composition is the pattern of population distribution by its characteristics, example: population by age group, population by sex

ULASAN

Penduduk Kabupaten Mukomuko pada tahun 2019 mencapai 193.881 jiwa, sedangkan pada tahun 2018 mencapai 189.668 jiwa. Rasio jenis kelamin penduduk Kabupaten Mukomuko pada tahun 2019 sebesar 108,35. Hal ini menunjukkan bahwa setiap 100 penduduk perempuan terdapat 108 penduduk laki-laki. Dari 15 kecamatan yang ada di Kabupaten Mukomuko, rasio jenis kelamin tertinggi adalah di Kecamatan Malin Deman yaitu 113,94.

Angkatan kerja adalah penduduk yang berumur 15 tahun ke atas yang bekerja, sementara tidak bekerja atau sedang mencari pekerjaan. Penduduk kurang dari 15 tahun meski telah bekerja guna memenuhi kebutuhan hidupnya tidak termasuk dalam angkatan kerja. Angkatan kerja sebagai bagian dari aspek demografi memiliki kecenderungan meningkat atau menurun sesuai perubahan yang dialami oleh penduduk. Hal ini dikarenakan faktor alamiah, yakni kelahiran, kematian, dan pergeseran jumlah penduduk.

Angka pengangguran didefinisikan sebagai penduduk usia kerja yang mencari pekerjaan, mempersiapkan usaha, merasa tidak mungkin mendapat pekerjaan namun belum mulai bekerja. Jumlah angkatan kerja di Kabupaten Mukomuko tahun 2019 sebanyak 88.721 orang sedangkan tingkat pengangguran sebesar 3,93 persen.

DESCRIPTION

The population of Mukomuko Regency in 2019 reaches 193.881 people, while in 2018 reaches 189.668. The population sex ratio in Mukomuko Regency in 2019 is 108,35. This shows that for every 100 female population, there are 108 male population. Of the 15 subdistrict in Mukomuko Regency, subdistrict with the highest sex ratio is in Malin Deman, which is 113,94.

The labor force is the population aged 15 years or above who are currently working, not working temporarily, or looking for jobs. The population aged below 15 who are working to meet their needs are not included as the labor force. The labor force as part of demography have the tendency to increase or decrease in accordance with the changes experienced by the population. This is due to natural factors, such as birth, death, and population shifting.

The unemployment rate is defined as the population of working age who are looking for jobs, preparing businesses, finding it impossible to get a job but have not started working yet. The labor force in Mukomuko Regency in 2019 is 88.721 people, while the unemployment rate is 3,93 percent.

**3.1 PENDUDUK
POPULATION**

Tabel 3.1.1 Penduduk, Laju Pertumbuhan Penduduk per Tahun, Distribusi Persentase Penduduk, Kepadatan Penduduk, Rasio Jenis Kelamin Penduduk Menurut Kecamatan di Kabupaten Mukomuko, 2019
Population, Annual Population Growth Rate, Percentage Distribution of Population, Population Density, and Population Sex Ratio by Subdistrict in Mukomuko Regency, 2019

Kecamatan Subdistrict	Penduduk (ribu) Population (thousand)	Laju Pertumbuhan Penduduk per Tahun 2018–2019 Annual Population Growth Rate (%) 2018–2019
(1)	(2)	(3)
Ipuh	19 714	1,86
Air Rami	11 438	0,98
Malin Deman	7 627	1,84
Pondok Sugu	14 622	2,89
Sungai Rumbai	7 634	1,34
Teramang Jaya	13 012	2,80
Teras Terunjam	9 573	3,44
Penarik	26 475	2,65
Selagan Raya	9 224	0,87
Kota Mukomuko	20 809	3,41
Air Dikit	5 949	0,37
XIV Koto	11 880	0,91
Lubuk Pinang	16 552	2,85
Air Manjunt	9 918	0,92
V Koto	9 454	3,19
Mukomuko	193 881	2,22

Lanjutan Tabel/Continued Table 3.1.1

Kecamatan Subdistrict	Persentase Penduduk Percentage of Total Population	Kepadatan Penduduk per km ² Population Density per sq.km
(1)	(7)	(8)
Ipuh	10,17	100,59
Air Rami	5,90	98,25
Malin Deman	3,93	8,85
Pondok Sugu	7,54	26,34
Sungai Rumbai	3,94	22,72
Teramang Jaya	6,71	31,54
Teras Terunjam	4,94	113,16
Penarik	13,66	85,72
Selagan Raya	4,76	20,92
Kota Mukomuko	10,73	140,54
Air Dikit	3,07	67,69
XIV Koto	6,13	170,06
Lubuk Pinang	8,54	238,12
Air Manjunt	5,12	152,03
V Koto	4,88	24,01
Mukomuko	100,00	46,76

Lanjutan Tabel/*Continued Table 3.1.1*

Kecamatan Subdistrict	Rasio Jenis Kelamin Population Sex Ratio
(1)	(11)
Ipuh	109,21
Air Rami	108,46
Malin Deman	113,94
Pondok Sugu	107,64
Sungai Rumbai	107,73
Teramang Jaya	109,53
Teras Terunjam	108,65
Penarik	110,40
Selagan Raya	109,87
Kota Mukomuko	104,63
Air Dikit	106,71
XIV Koto	109,04
Lubuk Pinang	106,10
Air Manjunt	108,06
V Koto	107,37
Mukomuko	108,35

Sumber/*Source*: BPS, Sensus Penduduk (SP) 2010 dan Proyeksi Penduduk Indonesia 2010-2035/BPS-Statistics Indonesia, 2010
Population Census and Indonesia Population Projection 2010-2035

3.2 KETENAGAKERJAAN EMPLOYMENT

Tabel 3.2.1 Jumlah Penduduk Berumur 15 Tahun Keatas Menurut Jenis Kegiatan Selama Seminggu yang Lalu dan Jenis Kelamin di Kabupaten Mukomuko, 2019
Population Aged 15 Years and Over by Type of Activity During The Previous Week and Sex in Mukomuko Regency, 2019

Kegiatan Utama <i>Main Activity</i>	Jenis Kelamin/Sex		
	Laki-Laki <i>Male</i>	Perempuan <i>Female</i>	Jumlah <i>Total</i>
(1)	(2)	(3)	(4)
Angkatan Kerja <i>Economically Active</i>	61 648	27 073	88 721
Bekerja/ <i>Working</i>	60 387	24 850	85 237
Pengangguran Terbuka <i>Unemployment</i>	1 261	2 223	3 484
Bukan Angkatan Kerja <i>Economically Inactive</i>	9 386	37 885	47 271
Sekolah/ <i>Attending School</i>	4 973	5 969	10 942
Mengurus Rumah Tangga <i>Housekeeping</i>	1 176	30 439	31 615
Lainnya/ <i>Others</i>	3 237	1 477	4 714
Jumlah/Total	71 034	64 958	135 992

Sumber/Source: BPS, Survei Angkatan Kerja Nasional (Sakernas) Agustus/BPS-Statistics Indonesia, August National Labor Force Survey

Tabel
Table 3.2.2

Penduduk Berumur 15 Tahun ke Atas Menurut Pendidikan Tertinggi yang Ditematkan dan Jenis Kegiatan Selama Seminggu yang Lalu di Kabupaten Mukomuko, 2019
Population 15 Years of Age and Over by Educational Attainment and Type of Activity During the Previous Week in Mukomuko Regency, 2019

Pendidikan Tertinggi yang Ditematkan ¹ <i>Educational Attainment¹</i>	Angkatan Kerja/ <i>Economically Active</i>			Persentase Bekerja terhadap Angkatan Kerja <i>Percentage of Working to Economically Active</i>
	Bekerja <i>Working</i>	Pengangguran ² <i>Unemployment²</i>	Jumlah Angkatan Kerja <i>Total of Economically Active</i>	
(1)	(2)	(3)	(4)	(5)
0	35 715	846	36 561	97,69
1	14 882	485	15 367	96,84
2	23 068	1 693	24 761	93,16
3	11 572	460	12 032	96,18
Jumlah/Total	85 237	3 484	88 721	96,07

Lanjutan Tabel/Continued Table 3.2.2

Pendidikan Tertinggi yang Ditamatkan ¹ Educational Attainment ¹	Bukan Angkatan Kerja Not Economically Active	Jumlah Total	Persentase Angkatan Kerja terhadap Penduduk Usia Kerja Percentage of Economically Active to Working Age Population
(1)	(6)	(7)	(8)
0	23 701	60 262	60,67
1	14 961	30 328	50,67
2	8 050	32 811	75,47
3	559	12 591	95,56
Jumlah/Total	47 271	135 992	65,24

- Catatan/Note:
- ¹ 0. ≤ Sekolah Dasar (SD)/≤ Primary School
 1. Sekolah Menengah Pertama/Junior High School
 2. Sekolah Menengah Atas/Senior High School
 3. Perguruan Tinggi/Collage
 - ² 1. Mencari pekerjaan/Looking for work
 2. Mempersiapkan usaha/Establishing a new business/firm
 3. Merasa tidak mungkin mendapat pekerjaan/Hopeless of job
 4. Sudah punya pekerjaan tetapi belum mulai bekerja/Have a job in future start

Sumber/Source: BPS, Survei Angkatan Kerja Nasional (Sakernas) Agustus/BPS-Statistics Indonesia, August National Labor Force Survey

Tabel
Table 3.2.3

Penduduk Berumur 15 Tahun Ke Atas yang Bekerja Selama Seminggu yang Lalu Menurut Status Pekerjaan Utama dan Jenis Kelamin di Kabupaten Mukomuko, 2019
Population 15 Years of Age and Over who Worked During The Previous Week by Main Employment Status and Sex in Mukomuko Regency, 2019

Status Pekerjaan Utama <i>Main Employment Status</i>	Laki-Laki <i>Male</i>	Perempuan <i>Female</i>	Jumlah <i>Total</i>
(1)	(2)	(3)	(4)
Berusaha sendiri <i>Own account worker</i>	9 523	5 021	14 544
Berusaha dibantu buruh tidak tetap/buruh tidak dibayar <i>Employer assisted by temporary worker/unpaid worker</i>	7 427	3 443	10 870
Berusaha dibantu buruh tetap/buruh dibayar <i>Employer assisted by permanent worker/paid worker</i>	5 380	323	5 703
Buruh/Karyawan/Pegawai/ <i>Employee</i>	23 338	9 778	33 116
Pekerja bebas <i>Casual worker</i>	12 534	886	13 420
Pekerja keluarga/tak dibayar <i>Family worker/unpaid worker</i>	2 185	5 399	7 584
Jumlah/Total	60 387	24 850	85 237

Sumber/Source: BPS, Survei Angkatan Kerja Nasional (Sakernas) Agustus/BPS-Statistics Indonesia, August National Labor Force Survey

BAB 4

Chapter

Sosial dan Kesejahteraan
Social and Welfare



	Jumlah Fasilitas Kesehatan <i>Number of Medical Facility</i>
1	Rumah Sakit <i>Hospital</i>
1	Rumah Sakit Bersalin <i>Maternity Hospital</i>
1	Poliklinik <i>Polyclinic</i>
17	Puskesmas <i>Public Health Center</i>
46	Puskesmas Pembantu <i>Subsidiary Public Health Center</i>

PENJELASAN TEKNIS**TECHNICAL NOTES**

- | | |
|--|---|
| <p>1. Tidak/belum pernah sekolah adalah mereka yang tidak pernah atau belum pernah terdaftar dan tidak pernah atau belum pernah aktif mengikuti pendidikan di suatu jenjang pendidikan formal. Termasuk juga yang tamat/belum tamat taman kanak-kanak tetapi tidak melanjutkan ke sekolah dasar.</p> | <p>1. <i>Not/never attending school is someone who has never attended or never been registered in a formal education, such as primary, secondary, and tertiary education. Those who just completed kindergarten are considered as never attended school.</i></p> |
| <p>2. Masih bersekolah adalah mereka yang terdaftar dan aktif mengikuti pendidikan formal dan nonformal (Paket A, B, atau C), baik pendidikan dasar, menengah maupun pendidikan tinggi. Bagi mahasiswa yang sedang cuti dianggap masih bersekolah.</p> | <p>2. <i>Attending school is someone who is currently attending primary, secondary, or tertiary education, including package A, package B, or package C. College student who postpones his/her study is considered as attending school.</i></p> |
| <p>3. Tidak bersekolah lagi adalah mereka yang pernah terdaftar dan aktif mengikuti pendidikan di suatu jenjang pendidikan formal dan nonformal (Paket A, B, atau C), tetapi pada saat pencacahan tidak lagi terdaftar dan tidak aktif mengikuti pendidikan.</p> | <p>3. <i>Not attending school anymore is someone who had enrolled and participated in formal and non-formal education in the past including package A, package B, or package C, but currently does not attend school.</i></p> |
| <p>4. Tamat sekolah adalah menyelesaikan pelajaran yang ditandai dengan lulus ujian akhir pada kelas atau tingkat terakhir suatu jenjang pendidikan di sekolah negeri maupun swasta dengan mendapatkan tanda tamat belajar/ijazah. Seseorang yang belum mengikuti pelajaran</p> | <p>4. <i>Completed particular level of education is someone who has completed particular level of education in private or public school and accepting graduation certificate. Someone who has never attended the highest grade but passed the final exam is considered as completed particular level of</i></p> |

pada kelas tertinggi tetapi telah mengikuti ujian akhir dan lulus dianggap tamat sekolah.

5. Dapat membaca dan menulis artinya dapat membaca dan menulis kata-kata/kalimat sederhana dengan suatu aksara tertentu.
6. Rumah Sakit adalah tempat pemeriksaan dan perawatan kesehatan, biasanya berada di bawah pengawasan dokter/tenaga medis, yang melayani penderita yang sakit untuk berobat rawat jalan atau rawat inap.
7. Puskesmas (Pusat Kesehatan Masyarakat) adalah unit pelaksana teknis dinas kesehatan kabupaten/ kota yang mempunyai fungsi utama sebagai penyelenggara pelayanan kesehatan tingkat pertama. Wilayah kerja puskesmas maksimal adalah satu kecamatan dan untuk dapat menjangkau wilayah kerjanya, puskesmas mempunyai jaringan pelayanan yang meliputi unit Puskesmas Pembantu (Pustu), unit Puskesmas Keliling (Puskel), dan unit bidan desa/komunitas (Peraturan Menteri Kesehatan RI No. 75 Tahun 2014 Tentang Pusat Kesehatan Masyarakat).

education.

5. *Able to read and write is the ability to read and write at least a simple sentence in any letter of alphabets.*
6. *Hospital is a place for health check, usually controlled/supervised by doctors/medical personnel to serve the ill patients to get outpatient or inpatient treatment services.*
7. *Public Health Center is technical implementation unit of regency health department that have the primary function as a first-level health care providers. The working area standard of public health center is one district and to reach their working areas, public health centers have a service network covering subsidiary of public health center, mobile public health center units, and midwife units (Regulation of the Minister of Health of Indonesia Number 75 Year 2014 about Public Health Center).*

8. Bencana Alam adalah peristiwa atau serangkaian peristiwa yang mengancam dan mengganggu kehidupan / penghidupan masyarakat yang disebabkan oleh faktor alam antara lain berupa gempa bumi, tsunami, gunung meletus, banjir, kekeringan, angin topan, dan tanah longsor sehingga mengakibatkan kerugian materi maupun non-materi.
8. *Natural Disaster is an event or series of events that threaten and disrupt the lives and livelihoods caused by natural factors such as: earthquake, tsunami, volcanic eruption, flood, flash flood, drought, typhoon/ cyclone, and landslide so it can lead to result in loss of material and non-material.*

<https://mukomukokab.bps.go.id>

ULASAN

Keadaan sosial penduduk Kabupaten Mukomuko digambarkan dalam beberapa variabel antara lain pendidikan dan kesehatan.

Dalam bidang pendidikan, pada tahun 2019 di Kabupaten Mukomuko memiliki gedung sekolah negeri sebanyak 220 yang terdiri dari gedung Sekolah Dasar (SD), gedung Sekolah Menengah Pertama (SMP), gedung Sekolah Menengah Atas (SMA), dan gedung Sekolah Menengah Kejuruan (SMK).

Fasilitas kesehatan merupakan salah satu tolak ukur dalam pencapaian pelaksanaan pembangunan di Kabupaten Mukomuko. Pada tahun 2019 terdapat satu buah rumah sakit pemerintah di wilayah Kabupaten Mukomuko. Sedangkan fasilitas kesehatan lainnya yakni puskesmas dan puskesmas pembantu sebanyak 17 dan 46.

Jumlah agama yang dianut penduduk Kabupaten Mukomuko ada lima yaitu Islam, Kristen, Katholik, Hindu, dan Budha. Diantara agama-agama tersebut, Islam merupakan agama dengan jumlah pemeluk terbesar. Jumlah masjid yang terdapat di Kabupaten Mukomuko sebanyak 304, mushollah 420, gereja 21 dan pura ada 1.

DESCRIPTION

The social circumstances of people in Mukomuko Regency are described in several variables, i.e. education and health.

In education sector, 2019, Mukomuko Regency has 220 public school buildings, which consist of Primary School buildings (SD), Junior High School buildings (SMP), Senior High School buildings (SMA), and Vocational High School (SMK).

Health facilities are one of benchmarks of the achievements on the implementation of development Mukomuko Regency. In 2019 there are one unit of government hospitals in Mukomuko Regency. On the other hand, there are other health facilities namely 17 public health centers and 46 secondary public health centers.

There are five religions affiliated by population in Mukomuko Regency; i.e. Islam, Christianity, Catholicism, Hinduism, and Buddhism. Among these religions, Islam is a religion with the largest number of followers. The number of mosque in Mukomuko Regency reaches 302, mushollah 426, church 22, and temple 1.

4.1 PENDIDIKAN EDUCATION

Tabel 4.1.1 Jumlah Sekolah, Guru, dan Murid Taman Kanak-Kanak (TK) di Bawah Kementerian Pendidikan dan Kebudayaan Menurut Kecamatan di Kabupaten Mukomuko, 2019/2020
Number of Schools, Teachers, and Pupils in Kindergarten Under The Ministry of Education and Culture by Subdistrict in Mukomuko Regency, 2019/2020

Kecamatan Subdistrict	Sekolah/School		
	Negeri/Public	Swasta/Private	Jumlah/Total
(1)	(2)	(3)	(4)
Ipuh	1	16	17
Air Rami	1	12	13
Malin Deman	-	3	3
Pondok Sugu	1	9	10
Sungai Rumbai	1	6	7
Teramang Jaya	-	13	13
Teras Terunjam	1	6	7
Penarik	1	17	18
Selagan Raya	-	14	14
Kota Mukomuko	2	17	19
Air Dikit	-	9	9
XIV Koto	1	10	11
Lubuk Pinang	1	9	10
Air Manjunt	-	10	10
V Koto	-	12	12
Mukomuko	10	163	173

Lanjutan Tabel/*Continued Table 4.1.1*

Kecamatan Subdistrict	Guru ¹ /Teachers ¹		
	Negeri/Public	Swasta/Private	Jumlah/Total
(1)	(5)	(6)	(7)
Ipuh	7	70	77
Air Rami	4	43	47
Malin Deman	-	9	9
Pondok Sugh	7	31	38
Sungai Rumbai	3	18	21
Teramang Jaya	-	30	30
Teras Terunjam	4	27	31
Penarik	4	59	63
Selagan Raya	-	37	37
Kota Mukomuko	14	73	87
Air Dikit	-	26	26
XIV Koto	6	43	49
Lubuk Pinang	6	41	47
Air Manjunt	-	45	45
V Koto	-	34	34
Mukomuko	55	586	641

Lanjutan Tabel/*Continued Table 4.1.1*

Kecamatan Subdistrict	Murid/Students		
	Negeri/Public	Swasta/Private	Jumlah/Total
(1)	(8)	(9)	(10)
Ipuh	43	665	708
Air Rami	25	333	358
Malin Deman	-	93	93
Pondok Sugu	42	301	343
Sungai Rumbai	18	231	249
Teramang Jaya	-	336	336
Teras Terunjam	54	284	338
Penarik	42	667	709
Selagan Raya	-	336	336
Kota Mukomuko	97	612	709
Air Dikit	-	211	211
XIV Koto	44	409	453
Lubuk Pinang	35	318	353
Air Manjunt	-	365	365
V Koto	-	320	320
Mukomuko	400	5 481	5 881

Catatan/Note: ¹ Jumlah guru termasuk kepala sekolah dan guru/*The total of teachers including headmaster and teacher*

Sumber/Source: Kementerian Pendidikan dan Kebudayaan, Data Semester Ganjil/*Ministry of Educations and Culture, Odd Semester Data*

Tabel
Table 4.1.2

**Jumlah Sekolah, Guru, dan Murid Raudatul Athfal (RA)
di Bawah Kementerian Agama Menurut Kecamatan di
Kabupaten Mukomuko, 2019/2020**
*Number of Schools, Teachers, and Pupils in Raudatul Athfal
(RA) Under The Ministry of Religious Affairs by Subdistrict in
Mukomuko Regency, 2019/2020*

Kecamatan Subdistrict	Sekolah/Schools	Guru/Teachers	Murid/Pupils
(1)	(2)	(3)	(4)
Ipuh	-	-	-
Air Rami	-	-	-
Malin Deman	1	4	57
Pondok Sugu	2	8	93
Sungai Rumbai	1	3	13
Teramang Jaya	1	4	33
Teras Terunjam	-	-	-
Penarik	3	8	110
Selagan Raya	-	-	-
Kota Mukomuko	1	7	104
Air Dikit	-	-	-
XIV Koto	2	5	74
Lubuk Pinang	-	-	-
Air Manjunt	2	4	93
V Koto	-	-	-
Mukomuko	13	43	577

Sumber/Source: Kementerian Agama, Data Semester Ganjil/Ministry of Religious Affairs, Odd Semester Data

Tabel
Table 4.1.3

**Jumlah Sekolah, Guru, dan Murid Sekolah Dasar (SD)
di Bawah Kementerian Pendidikan dan Kebudayaan
Menurut Kecamatan di Kabupaten Mukomuko, 2018/2019
dan 2019/2020**
*Number of Schools, Teachers, and Pupils in Primary Schools
Under The Ministry of Education and Culture by Subdistrict
in Mukomuko Regency, 2018/2019 and 2019/2020*

Kecamatan Subdistrict	Sekolah/Schools					
	Negeri/Public		Swasta/Private		Jumlah/Total	
	2018/2019	2019/2020	2018/2019	2019/2020	2018/2019	2019/2020
(1)	(2)	(3)	(4)	(5)	(6)	(7)
Ipuh	10	10	2	2	12	12
Air Rami	12	12	1	1	13	13
Malin Deman	8	8	-	-	8	8
Pondok Sugu	5	5	-	-	5	5
Sungai Rumbai	7	7	-	-	7	7
Teramang Jaya	11	11	-	-	11	11
Teras Terunjam	6	6	-	-	6	6
Penarik	16	16	-	-	16	16
Selagan Raya	9	10	-	-	9	10
Kota Mukomuko	11	11	2	2	13	13
Air Dikit	4	4	-	-	4	4
XIV Koto	7	7	-	1	7	8
Lubuk Pinang	7	7	1	1	8	8
Air Manjunt	6	6	-	-	6	6
V Koto	6	6	-	-	6	6
Mukomuko	125	126	6	7	131	133

Lanjutan Tabel/Continued Table 4.1.3

Kecamatan Subdistrict	Guru ¹ /Teachers ¹					
	Negeri/Public		Swasta/Private		Jumlah/Total	
	2018/2019	2019/2020	2018/2019	2019/2020	2018/2019	2019/2020
(1)	(8)	(9)	(10)	(11)	(12)	(13)
Ipuh	119	124	27	31	146	155
Air Rami	106	117	5	9	111	126
Malin Deman	61	70	-	-	61	70
Pondok Sugu	71	74	-	-	71	74
Sungai Rumbai	65	71	-	-	65	71
Teramang Jaya	111	120	-	-	111	120
Teras Terunjam	49	55	-	-	49	55
Penarik	161	182	-	-	161	182
Selagan Raya	84	92	-	-	84	92
Kota Mukomuko	137	144	27	30	164	174
Air Dikit	46	50	-	-	46	50
XIV Koto	99	105	-	12	99	117
Lubuk Pinang	101	106	12	13	113	119
Air Manjunta	66	73	-	-	66	73
V Koto	61	70	-	-	61	70
Mukomuko	1 337	1 453	71	95	1 408	1 548

Lanjutan Tabel/*Continued Table 4.1.3*

Kecamatan Subdistrict	Murid/Students					
	Negeri/Public		Swasta/Private		Jumlah/Total	
	2018/2019	2019/2020	2018/2019	2019/2020	2018/2019	2019/2020
(1)	(14)	(15)	(16)	(17)	(18)	(19)
Ipuh	1 784	1 745	259	330	2 043	2 075
Air Rami	1 463	1 439	77	121	1 540	1 560
Malin Deman	892	927	-	-	892	927
Pondok Sugu	1 249	1 222	-	-	1 249	1 222
Sungai Rumbai	1 088	1 048	-	-	1 088	1 048
Teramang Jaya	1 388	1 435	-	-	1 388	1 435
Teras Terunjam	812	814	-	-	812	814
Penarik	2 744	2 769	-	-	2 744	2 769
Selagan Raya	1 275	1 208	-	-	1 275	1 208
Kota Mukomuko	1 999	2 018	483	595	2 482	2 613
Air Dikit	608	606	-	-	608	606
XIV Koto	1 414	1 368	-	56	1 414	1 424
Lubuk Pinang	1 716	1 687	134	151	1 850	1 838
Air Manjunt	1 116	1 109	-	-	1 116	1 109
V Koto	1 005	952	-	-	1 005	952
Mukomuko	20 553	20 347	953	1 253	21 506	21 600

Catatan/Note: ¹ Jumlah guru termasuk kepala sekolah dan guru/*The total of teachers including headmaster and teacher*

Sumber/Source: Kementerian Pendidikan dan Kebudayaan, Data Semester Ganjil/*Ministry of Educations and Culture, Odd Semester Data*

Tabel 4.1.4 Jumlah Sekolah, Guru, dan Murid Madrasah Ibtidaiyah (MI) di Bawah Kementerian Agama Menurut Kecamatan Menurut Kecamatan di Kabupaten Mukomuko, 2019/2020
Number of Schools, Teachers, and Pupils in Madrasah Ibtidaiyah (MI) Under The Ministry of Religious Affairs by Subdistrict in Mukomuko Regency, 2019/2020

Kecamatan Subdistrict	Sekolah/Schools	Guru/Teachers	Murid/Pupils
(1)	(2)	(3)	(4)
Ipuh	2	24	306
Air Rami	-	-	-
Malin Deman	1	22	219
Pondok Sugu	3	28	609
Sungai Rumbai	-	-	-
Teramang Jaya	2	14	214
Teras Terunjam	2	9	122
Penarik	5	53	587
Selagan Raya	-	-	-
Kota Mukomuko	-	-	-
Air Dikit	-	-	-
XIV Koto	1	9	105
Lubuk Pinang	2	15	150
Air Manjunt	2	17	152
V Koto	-	-	-
Mukomuko	20	191	2 464

Sumber/Source: Kementerian Agama, Data Semester Ganjil/Ministry of Religious Affairs, Odd Semester Data

Tabel
Table 4.1.5

Jumlah Sekolah, Guru, dan Murid Sekolah Menengah Pertama (SMP) di Bawah Kementerian Pendidikan dan Kebudayaan Menurut Kecamatan di Kabupaten Mukomuko, 2018/2019 dan 2019/2020
Number of Schools, Teachers, and Pupils in Junior High Schools Under The Ministry of Education and Culture by Subdistrict in Mukomuko Regency, 2018/2019 dan 2019/2020

Kecamatan Subdistrict	Sekolah/Schools					
	Negeri/Public		Swasta/Private		Jumlah/Total	
	2018/2019	2019/2020	2018/2019	2019/2020	2018/2019	2019/2020
(1)	(2)	(3)	(4)	(5)	(6)	(7)
Ipuh	4	4	-	2	4	6
Air Rami	5	5	-	-	5	5
Malin Deman	5	5	-	-	5	5
Pondok Sugh	3	3	-	-	3	3
Sungai Rumbai	3	3	-	-	3	3
Teramang Jaya	4	4	1	1	5	5
Teras Terunjam	3	3	-	-	3	3
Penarik	5	5	-	-	5	5
Selagan Raya	2	3	-	-	2	3
Kota Mukomuko	3	3	-	1	3	4
Air Dikit	2	2	-	-	2	2
XIV Koto	2	2	-	1	2	3
Lubuk Pinang	2	2	-	-	2	2
Air Manjunt	1	1	-	-	1	1
V Koto	2	2	-	-	2	2
Mukomuko	46	47	1	5	47	52

Lanjutan Tabel/Continued Table 4.1.5

Kecamatan Subdistrict	Guru ¹ /Teachers ¹					
	Negeri/Public		Swasta/Private		Jumlah/Total	
	2018/2019	2019/2020	2018/2019	2019/2020	2018/2019	2019/2020
(1)	(8)	(9)	(10)	(11)	(12)	(13)
Ipuh	53	58	-	13	53	71
Air Rami	59	72	-	-	59	72
Malin Deman	30	45	-	-	30	45
Pondok Sugh	42	45	-	-	42	45
Sungai Rumbai	26	29	-	-	26	29
Terawang Jaya	44	54	-	11	44	65
Teras Terunjam	28	34	-	-	28	34
Penarik	47	60	-	-	47	60
Selagan Raya	30	43	-	-	30	43
Kota Mukomuko	70	76	-	6	70	82
Air Dikit	38	39	-	-	38	39
XIV Koto	55	55	-	1	55	56
Lubuk Pinang	51	56	-	-	51	56
Air Manjunt	30	28	-	-	30	28
V Koto	31	31	-	-	31	31
Mukomuko	634	725	-	31	634	756

Lanjutan Tabel/*Continued Table* 4.1.5

Kecamatan Subdistrict	Murid/Students					
	Negeri/Public		Swasta/Private		Jumlah/Total	
	2018/2019	2019/2020	2018/2019	2019/2020	2018/2019	2019/2020
(1)	(14)	(15)	(16)	(17)	(18)	(19)
Ipuh	595	553	-	101	595	654
Air Rami	683	654	-	-	683	654
Malin Deman	321	360	-	-	321	360
Pondok Sugu	458	490	-	-	458	490
Sungai Rumbai	342	351	-	-	342	351
Terawang Jaya	461	445	139	202	600	647
Teras Terunjam	328	309	-	-	328	309
Penarik	458	436	-	-	458	436
Selagan Raya	421	399	-	-	421	399
Kota Mukomuko	1 107	1 053	-	92	1 107	1 145
Air Dikit	436	426	-	-	436	426
XIV Koto	589	575	-	19	589	594
Lubuk Pinang	487	484	-	-	487	484
Air Manjunta	338	301	-	-	338	301
V Koto	304	313	-	-	304	313
Mukomuko	7 328	7 149	139	414	7 467	7 563

Catatan/Note: ¹ Jumlah guru termasuk kepala sekolah dan guru/The total of teachers including headmaster and teacher

Sumber/Source: Kementerian Pendidikan dan Kebudayaan, Data Semester Ganjil/Ministry of Educations and Culture, Odd Semester Data

Tabel
Table 4.1.6

Jumlah Sekolah, Guru, dan Murid Madrasah Tsanawiyah (MTs) di Bawah Kementerian Agama Menurut Kecamatan di Kabupaten Mukomuko, 2019/2020
Number of Schools, Teachers, and Pupils in Madrasah Tsanawiyah (MTs) Under The Ministry of Religious Affairs by Subdistrict in Mukomuko Regency, 2019/2020

Kecamatan Subdistrict	Sekolah/Schools	Guru/Teachers	Murid/Pupils
(1)	(2)	(3)	(4)
Ipuh	1	46	412
Air Rami	1	14	102
Malin Deman	1	19	104
Pondok Sughuh	3	32	360
Sungai Rumbai	1	13	122
Teramang Jaya	2	17	128
Teras Terunjam	1	6	44
Penarik	2	39	807
Selagan Raya	1	10	157
Kota Mukomuko	2	20	146
Air Dikit	-	-	-
XIV Koto	1	14	73
Lubuk Pinang	3	63	782
Air Manjuntio	1	15	159
V Koto	-	-	-
Mukomuko	20	308	3 396

Sumber/Source: Kementerian Agama, Data Semester Ganjil/Ministry of Religious Affairs, Odd Semester Data

Tabel
Table 4.1.7

Jumlah Sekolah, Guru, dan Murid Sekolah Menengah Atas (SMA) di Bawah Kementerian Pendidikan dan Kebudayaan Menurut Kecamatan di Kabupaten Mukomuko, 2018/2019 dan 2019/2020

Number of Schools, Teachers, and Pupils in Senior High Schools Under The Ministry of Education and Culture by Subdistrict in Mukomuko Regency, 2018/2019 dan 2019/2020

Kecamatan Subdistrict	Sekolah/Schools					
	Negeri/Public		Swasta/Private		Jumlah/Total	
	2018/2019	2019/2020	2018/2019	2019/2020	2018/2019	2019/2020
(1)	(2)	(3)	(4)	(5)	(6)	(7)
Ipuh	-	-	-	-	-	-
Air Rami	1	1	-	-	1	1
Malin Deman	1	1	-	-	1	1
Pondok Sugu	1	1	-	-	1	1
Sungai Rumbai	1	1	-	-	1	1
Teramang Jaya	1	1	-	-	1	1
Teras Terunjam	1	1	-	-	1	1
Penarik	1	1	1	1	2	2
Selagan Raya	1	1	-	-	1	1
Kota Mukomuko	3	3	-	-	3	3
Air Dikit	1	1	-	-	1	1
XIV Koto	1	1	-	-	1	1
Lubuk Pinang	1	1	-	-	1	1
Air Manjunt	1	1	-	-	1	1
V Koto	1	1	-	-	1	1
Mukomuko	16	16	1	1	17	17

Lanjutan Tabel/Continued Table 4.1.7

Kecamatan Subdistrict	Guru ¹ /Teachers ¹					
	Negeri/Public		Swasta/Private		Jumlah/Total	
	2018/2019	2019/2020	2018/2019	2019/2020	2018/2019	2019/2020
(1)	(8)	(9)	(10)	(11)	(12)	(13)
Ipuh	-	-	-	-	-	-
Air Rami	22	22	-	-	22	22
Malin Deman	9	12	-	-	9	12
Pondok Sugu	34	33	-	-	34	33
Sungai Rumbai	13	15	-	-	13	15
Teramang Jaya	18	21	-	-	18	21
Teras Terunjam	21	22	-	-	21	22
Penarik	20	19	3	4	23	23
Selagan Raya	18	21	-	-	18	21
Kota Mukomuko	115	126	-	-	115	126
Air Dikit	15	14	-	-	15	14
XIV Koto	13	13	-	-	13	13
Lubuk Pinang	41	41	-	-	41	41
Air Manjunt	37	34	-	-	37	34
V Koto	20	19	-	-	20	19
Mukomuko	396	412	3	4	399	416

Lanjutan Tabel/Continued Table 4.1.7

Kecamatan Subdistrict	Murid/Students					
	Negeri/Public		Swasta/Private		Jumlah/Total	
	2018/2019	2019/2020	2018/2019	2019/2020	2018/2019	2019/2020
(1)	(14)	(15)	(16)	(17)	(18)	(19)
Ipuh	-	-	-	-	-	-
Air Rami	294	320	-	-	294	320
Malin Deman	126	104	-	-	126	104
Pondok Sugu	419	362	-	-	419	362
Sungai Rumbai	35	59	-	-	35	59
Teramang Jaya	123	129	-	-	123	129
Teras Terunjam	160	166	-	-	160	166
Penarik	209	247	26	25	235	272
Selagan Raya	271	278	-	-	271	278
Kota Mukomuko	1 508	1 481	-	-	1 508	1 481
Air Dikit	51	58	-	-	51	58
XIV Koto	70	67	-	-	70	67
Lubuk Pinang	379	414	-	-	379	414
Air Manjunt	483	479	-	-	483	479
V Koto	67	66	-	-	67	66
Mukomuko	4 195	4 230	26	25	4 221	4 255

Catatan/Note: ¹ Jumlah guru termasuk kepala sekolah dan guru/The total of teachers including headmaster and teacher

Sumber/Source: Kementerian Pendidikan dan Kebudayaan, Data Semester Ganjil/Ministry of Educations and Culture, Odd Semester Data

Tabel
Table 4.1.8

Jumlah Sekolah, Guru, dan Murid Sekolah Menengah Kejuruan (SMK) di Bawah Kementerian Pendidikan dan Kebudayaan Menurut Kecamatan di Kabupaten Mukomuko, 2018/2019 dan 2019/2020
Number of Schools, Teachers, and Pupils in Vocational High Schools Under The Ministry of Education and Culture by Subdistrict in Mukomuko Regency, 2018/2019 and 2019/2020

Kecamatan Subdistrict	Sekolah/Schools					
	Negeri/Public		Swasta/Private		Jumlah/Total	
	2018/2019	2019/2020	2018/2019	2019/2020	2018/2019	2019/2020
(1)	(2)	(3)	(4)	(5)	(6)	(7)
Ipuh	-	-	2	1	2	1
Air Rami	-	-	-	-	-	-
Malin Deman	-	-	-	-	-	-
Pondok Sugu	1	1	1	1	2	2
Sungai Rumbai	-	-	-	-	-	-
Teramang Jaya	1	1	1	1	2	2
Teras Terunjam	-	-	-	-	-	-
Penarik	1	1	-	-	1	1
Selagan Raya	-	-	-	-	-	-
Kota Mukomuko	1	1	1	1	2	2
Air Dikit	-	-	-	-	-	-
XIV Koto	1	1	-	-	1	1
Lubuk Pinang	1	1	-	-	1	1
Air Manjunt	-	-	-	-	-	-
V Koto	-	-	-	-	-	-
Mukomuko	6	6	5	4	11	10

Lanjutan Tabel/*Continued Table* 4.1.8

Kecamatan Subdistrict	Guru ¹ /Teachers ¹					
	Negeri/Public		Swasta/Private		Jumlah/Total	
	2018/2019	2019/2020	2018/2019	2019/2020	2018/2019	2019/2020
(1)	(8)	(9)	(10)	(11)	(12)	(13)
Ipuh	-	-	18	8	18	8
Air Rami	-	-	-	-	-	-
Malin Deman	-	-	-	-	-	-
Pondok Suguh	9	9	7	6	16	15
Sungai Rumbai	-	-	-	-	-	-
Teramang Jaya	15	21	13	12	28	33
Teras Terunjam	-	-	-	-	-	-
Penarik	10	9	-	-	10	9
Selagan Raya	-	-	-	-	-	-
Kota Mukomuko	42	36	-	-	42	36
Air Dikit	-	-	-	-	-	-
XIV Koto	48	51	-	-	48	51
Lubuk Pinang	32	33	-	-	32	33
Air Manjunto	-	-	-	-	-	-
V Koto	-	-	-	-	-	-
Mukomuko	156	159	38	26	194	185

Lanjutan Tabel/Continued Table 4.1.8

Kecamatan Subdistrict	Murid/Students					
	Negeri/Public		Swasta/Private		Jumlah/Total	
	2018/2019	2019/2020	2018/2019	2019/2020	2018/2019	2019/2020
(1)	(14)	(15)	(16)	(17)	(18)	(19)
Ipuh	-	-	63	115	63	115
Air Rami	-	-	-	-	-	-
Malin Deman	-	-	-	-	-	-
Pondok Sugu	105	127	32	19	137	146
Sungai Rumbai	-	-	-	-	-	-
Terawang Jaya	111	162	77	95	188	257
Teras Terunjam	-	-	-	-	-	-
Penarik	288	333	-	-	288	333
Selagan Raya	-	-	-	-	-	-
Kota Mukomuko	388	419	24	21	412	440
Air Dikit	-	-	-	-	-	-
XIV Koto	662	685	-	-	662	685
Lubuk Pinang	154	105	-	-	154	105
Air Manjunt	-	-	-	-	-	-
V Koto	-	-	-	-	-	-
Mukomuko	1 708	1 831	196	250	1 904	2 081

Catatan/Note: ¹ Jumlah guru termasuk kepala sekolah dan guru/The total of teachers including headmaster and teacher
 Sumber/Source: Kementerian Pendidikan dan Kebudayaan, Data Semester Ganjil/Ministry of Educations and Culture, Odd Semester Data

Tabel
Table 4.1.9

**Jumlah Sekolah, Guru, dan Murid Madrasah Aliyah (MA)
di Bawah Kementerian Agama Menurut Kecamatan di
Kabupaten Mukomuko, 2019/2020**
*Number of Schools, Teachers, and Pupils in Madrasah Aliyah
(MA) Under the Ministry of Religious Affairs by Subdistrict in
Mukomuko Regency, 2019/2020*

Kecamatan Subdistrict	Sekolah/Schools	Guru/Teachers	Murid/Pupils
(1)	(2)	(3)	(4)
Ipuh	1	47	458
Air Rami	-	-	-
Malin Deman	-	-	-
Pondok Suguh	1	11	72
Sungai Rumbai	-	-	-
Teramang Jaya	-	-	-
Teras Terunjam	-	-	-
Penarik	1	26	290
Selagan Raya	-	-	-
Kota Mukomuko	1	20	152
Air Dikit	-	-	-
XIV Koto	1	3	20
Lubuk Pinang	1	12	21
Air Manjuntio	1	25	176
V Koto	-	-	-
Mukomuko	7	144	1 189

Sumber/Source: Kementerian Agama, Data Semester Ganjil/Ministry of Religious Affairs, Odd Semester Data

Tabel 4.1.10 **Jumlah Desa¹/Kelurahan yang Memiliki Fasilitas Sekolah Menurut Kecamatan dan Tingkat Pendidikan di Kabupaten Mukomuko, 2014– 2019**
Number of Villages¹ Having Educational Facilities by Subdistrict and Educational Level in Mukomuko Regency, 2014– 2019

Kecamatan Subdistrict	SD Primary School		
	2014	2018	2019
(1)	(2)	(3)	(4)
Ipuh	11	11	11
Air Rami	11	12	12
Malin Deman	6	7	7
Pondok Sugh	7	7	7
Sungai Rumbai	6	7	7
Teramang Jaya	10	11	11
Teras Terunjam	6	8	8
Penarik	13	13	13
Selagan Raya	8	10	10
Kota Mukomuko	8	8	8
Air Dikit	5	4	5
XIV Koto	7	7	7
Lubuk Pinang	7	7	7
Air Manjunt	7	7	7
V Koto	6	6	6
Mukomuko	118	125	126

Lanjutan Tabel/*Continued Table* 4.1.10

Kecamatan Subdistrict	SMP Junior High School		
	2014	2018	2019
(1)	(5)	(6)	(7)
Ipuh	4	5	5
Air Rami	5	6	6
Malin Deman	4	6	4
Pondok Sugu	5	5	5
Sungai Rumbai	3	3	4
Teramang Jaya	4	7	6
Teras Terunjam	3	4	3
Penarik	8	8	7
Selagan Raya	2	4	3
Kota Mukomuko	4	4	6
Air Dikit	2	2	2
XIV Koto	3	3	3
Lubuk Pinang	3	3	3
Air Manjunt	3	3	3
V Koto	3	2	2
Mukomuko	56	65	62

Lanjutan Tabel/*Continued Table* 4.1.10

Kecamatan Subdistrict	SMA Senior High School		
	2014	2018	2019
(1)	(8)	(9)	(10)
Ipuh	1	1	1
Air Rami	1	1	1
Malin Deman	1	1	1
Pondok Sugh	2	2	2
Sungai Rumbai	1	1	1
Teramang Jaya	1	1	1
Teras Terunjam	1	1	1
Penarik	3	3	3
Selagan Raya	1	1	1
Kota Mukomuko	4	3	3
Air Dikit	1	1	1
XIV Koto	1	1	1
Lubuk Pinang	2	2	2
Air Manjunt	2	2	2
V Koto	1	1	1
Mukomuko	23	22	22

Lanjutan Tabel/*Continued Table* 4.1.10

Kecamatan <i>Subdistrict</i>	SMK <i>Vocational School</i>		
	2014	2018	2019
(1)	(11)	(12)	(13)
Ipuh	1	1	2
Air Rami	-	-	-
Malin Deman	-	-	-
Pondok Sugu	1	2	1
Sungai Rumbai	-	-	-
Terawang Jaya	1	1	2
Teras Terunjam	-	-	-
Penarik	-	1	1
Selagan Raya	-	-	-
Kota Mukomuko	2	2	2
Air Dikit	-	-	-
XIV Koto	1	1	1
Lubuk Pinang	1	1	1
Air Manjunt	-	-	-
V Koto	-	-	-
Mukomuko	7	9	10

Lanjutan Tabel/Continued Table 4.1.10

Kecamatan Subdistrict	Perguruan Tinggi University		
	2014	2018	2019
(1)	(14)	(15)	(16)
Ipuh	1	1	1
Air Rami	-	-	-
Malin Deman	-	-	-
Pondok Sugu	-	-	-
Sungai Rumbai	-	-	-
Terawang Jaya	-	-	-
Teras Terunjam	-	-	-
Penarik	1	1	1
Selagan Raya	-	-	-
Kota Mukomuko	1	1	1
Air Dikit	-	-	-
XIV Koto	-	-	-
Lubuk Pinang	-	-	-
Air Manjunt	-	-	-
V Koto	-	-	-
Mukomuko	3	3	3

Catatan/Note: ¹ Desa pada tabel ini termasuk Unit Permukiman Transmigrasi (UPT) yang masih dibina oleh kementerian terkait dan nagari di Provinsi Sumatera Barat/Villages in this table include Transmigration Settlement Unit which is still fostered by the relevant ministries and the nagari in the Province of Sumatera Barat

Sumber/Source: BPS, Pendataan Potensi Desa (Podes)/ BPS-Statistics Indonesia, Village Potential Data Collection

Tabel
Table 4.1.11

Angka Partisipasi Murni (APM) dan Angka Partisipasi Kasar (APK) Menurut Jenjang Pendidikan di Kabupaten Mukomuko, 2018 dan 2019
Net Participation Rates and Gross Participation Rates by Educational Level in Mukomuko Regency, 2018 and 2019

Jenjang Pendidikan Educational Level	Angka Partisipasi Murni (APM) Net Participation Rates		Angka Partisipasi Kasar (APK) Gross Participation Rates	
	2018	2019	2018	2019
(1)	(2)	(3)	(4)	(5)
SD/MI Elementary School	100,00	99,36	111,45	109,05
SMP/MTs Junior High School	84,02	83,65	94,69	97,02
SMA/SMK/MA Senior High School	62,60	61,78	69,61	75,34

Sumber/Source: BPS, Survei Sosial Ekonomi Nasional (Susenas)/BPS-Statistics Indonesia, National Socioeconomic Survey

Tabel
Table 4.1.12

Persentase Penduduk Berumur 15 Tahun ke Atas yang Melek Huruf Menurut Kelompok Umur di Kabupaten Mukomuko, 2018 dan 2019
Percentage of Literate People Aged 15 Years and Over by Age Group in Mukomuko Regency, 2018 and 2019

Kelompok Umur Age Group	2018	2019
(1)	(2)	(3)
15–19	99,43	100,00
20–24	100,00	99,27
25–29	100,00	99,45
30–34	99,55	100,00
35–39	98,72	100,00
40–44	100,00	98,95
45–49	99,11	100,00
50+	83,74	91,25
Jumlah/Total	96,03	97,75
15–24	99,71	99,64
15–44	99,61	99,62
15+	96,03	97,75
45+	88,26	93,43

Sumber/Source: BPS, Survei Sosial Ekonomi Nasional (Susenas)/BPS-Statistics Indonesia, National Socioeconomic Survey

4.2 KESEHATAN HEALTH

Tabel 4.2.1 **Jumlah Desa¹/Kelurahan Yang Memiliki Sarana Kesehatan Menurut Kecamatan di Kabupaten Mukomuko, 2014–2019**
Number of Villages¹/Kelurahan Having Health Facilities by Subdistrict in Mukomuko Regency, 2014–2019

Kecamatan Subdistrict	Rumah Sakit Hospital		
	2014	2018	2019
(1)	(2)	(3)	(4)
Ipuh	-	-	-
Air Rami	-	-	-
Malin Deman	-	-	-
Pondok Sugh	-	-	-
Sungai Rumbai	-	-	-
Teramang Jaya	-	-	-
Teras Terunjam	-	-	-
Penarik	-	-	-
Selagan Raya	-	-	-
Kota Mukomuko	-	-	-
Air Dikit	-	-	-
XIV Koto	-	-	-
Lubuk Pinang	-	-	-
Air Manjunt	1	1	1
V Koto	-	-	-
Mukomuko	1	1	1

Lanjutan Tabel/*Continued Table* 4.2.1

Kecamatan <i>Subdistrict</i>	Rumah Sakit Bersalin <i>Maternity Hospital</i>		
	2014	2018	2019
(1)	(5)	(6)	(7)
Ipuh	-	-	-
Air Rami	-	-	-
Malin Deman	-	-	-
Pondok Sugu	-	-	-
Sungai Rumbai	-	-	-
Teramang Jaya	-	-	-
Teras Terunjam	-	-	-
Penarik	-	-	-
Selagan Raya	-	-	-
Kota Mukomuko	1	1	1
Air Dikit	-	-	-
XIV Koto	-	-	-
Lubuk Pinang	-	-	-
Air Manjunt	-	-	-
V Koto	-	-	-
Mukomuko	1	1	1

Lanjutan Tabel/Continued Table 4.2.1

Kecamatan Subdistrict	Poliklinik Polyclinic		
	2014	2018	2019
(1)	(8)	(9)	(10)
Ipuh	-	-	-
Air Rami	-	-	-
Malin Deman	-	-	-
Pondok Sugu	-	-	-
Sungai Rumbai	-	-	-
Teramang Jaya	-	-	-
Teras Terunjam	-	-	-
Penarik	-	-	-
Selagan Raya	1	-	-
Kota Mukomuko	-	-	-
Air Dikit	-	-	-
XIV Koto	-	-	1
Lubuk Pinang	-	-	-
Air Manjuntio	-	-	-
V Koto	1	-	-
Mukomuko	2	-	1

Lanjutan Tabel/Continued Table 4.2.1

Kecamatan Subdistrict	Puskesmas Public Health Center		
	2014	2018	2019
(1)	(11)	(12)	(13)
Ipuh	1	1	1
Air Rami	1	1	1
Malin Deman	1	1	1
Pondok Sugu	1	1	1
Sungai Rumbai	1	1	1
Teramang Jaya	1	1	1
Teras Terunjam	2	2	2
Penarik	2	2	2
Selagan Raya	1	1	1
Kota Mukomuko	1	1	1
Air Dikit	1	1	1
XIV Koto	1	1	1
Lubuk Pinang	1	1	1
Air Manjunta	1	1	1
V Koto	1	1	1
Mukomuko	17	17	17

Lanjutan Tabel/*Continued Table 4.2.1*

Kecamatan <i>Subdistrict</i>	Puskesmas Pembantu <i>Subsidiary of Public Health Center</i>		
	2014	2018	2019
(1)	(14)	(15)	(16)
Ipuh	4	5	5
Air Rami	6	7	5
Malin Deman	1	3	3
Pondok Sugu	3	3	3
Sungai Rumbai	2	2	2
Teramang Jaya	3	4	3
Teras Terunjam	2	2	2
Penarik	6	6	5
Selagan Raya	4	4	4
Kota Mukomuko	2	3	2
Air Dikit	2	2	2
XIV Koto	3	3	3
Lubuk Pinang	2	2	2
Air Manjunt	2	2	2
V Koto	4	3	3
Mukomuko	46	51	46

Lanjutan Tabel/Continued Table 4.2.1

Kecamatan Subdistrict	Apotek Pharmacy		
	2014	2018	2019
(1)	(17)	(18)	(19)
Ipuh	2	2	3
Air Rami	-	1	1
Malin Deman	-	-	-
Pondok Sugu	1	1	1
Sungai Rumbai	-	-	-
Terawang Jaya	-	1	-
Teras Terunjam	-	-	-
Penarik	3	3	2
Selagan Raya	-	-	-
Kota Mukomuko	2	4	4
Air Dikit	-	-	-
XIV Koto	1	1	2
Lubuk Pinang	-	2	3
Air Manjunt	-	1	1
V Koto	-	-	-
Mukomuko	9	16	17

Catatan/Note: ¹ Desa pada tabel ini termasuk Unit Permukiman Transmigrasi (UPT) yang masih dibina oleh kementerian terkait dan nagari di Provinsi Sumatera Barat/Villages in this table include Transmigration Settlement Unit which is still fostered by the relevant ministries and the nagari in the Province of Sumatera Barat

Sumber/Source: BPS, Pendataan Potensi Desa (Podes)/BPS-Statistics Indonesia, Village Potential Data Collecting

4.3 AGAMA DAN SOSIAL LAINNYA RELIGION AND OTHER SOCIAL AFFAIRS

Tabel 4.3.1 Persentase Penduduk Menurut Kecamatan dan Agama yang Dianut di Kabupaten Mukomuko, 2019
Population Percentage by Subdistrict and Religion in Mukomuko Regency, 2019

Kecamatan Subdistrict	Islam	Protestan Protestant	Katolik Catholic	Hindu	Budha Buddha
(1)	(2)	(3)	(4)	(5)	(6)
Ipuh	10,456	0,184	0,031	0,002	0,002
Air Rami	6,556	0,076	0,013	0,000	0,000
Malin Deman	4,821	0,000	0,000	0,000	0,000
Pondok Sugu	7,340	0,128	0,060	0,000	0,000
Sungai Rumbai	4,609	0,061	0,010	0,001	0,000
Teramang Jaya	6,553	0,077	0,009	0,005	0,000
Teras Terunjam	3,852	0,000	0,195	0,000	0,000
Penarik	11,654	0,293	0,213	0,002	0,000
Selagan Raya	5,390	0,047	0,000	0,000	0,000
Kota Mukomuko	8,927	0,073	0,002	0,062	0,000
Air Dikit	3,311	0,232	0,033	0,000	0,000
XIV Koto	7,006	0,006	0,053	0,005	0,000
Lubuk Pinang	7,585	0,081	0,078	0,030	0,000
Air Manjunt	5,828	0,077	0,027	0,000	0,001
V Koto	3,694	0,201	0,035	0,003	0,000
Mukomuko	97,584	1,536	0,760	0,110	0,003

Sumber/Source: Kantor Kementerian Agama Kabupaten Mukomuko/ Ministry of Religion of Mukomuko Regency

Tabel 4.3.2 Jumlah Tempat Peribadatan Menurut Kecamatan di Kabupaten Mukomuko, 2019
Table 4.3.2 Number of Places of Worship by Subdistrict in Mukomuko Regency, 2019

Kecamatan Subdistrict	Masjid Mosque	Mushola Pray Room	Gereja Church	Pura Temple	Vihara
(1)	(2)	(3)	(4)	(5)	(6)
Ipuh	22	21	2	-	-
Air Rami	30	27	-	-	-
Malin Deman	10	16	-	-	-
Pondok Sugu	19	26	2	-	-
Sungai Rumbai	9	30	-	-	-
Teramang Jaya	17	16	-	-	-
Teras Terunjam	15	24	3	-	-
Penarik	63	58	8	-	-
Selagan Raya	15	26	-	-	-
Kota Mukomuko	29	37	-	1	-
Air Dikit	10	5	-	-	-
XIV Koto	20	45	2	-	-
Lubuk Pinang	17	30	-	-	-
Air Manjunt	18	51	4	-	-
V Koto	10	8	-	-	-
Mukomuko	304	420	21	1	-

Sumber/Source: Kantor Kementerian Agama Kabupaten Mukomuko/ Ministry of Religion of Mukomuko Regency

Tabel
Table 4.3.3

**Jumlah Desa¹/Kelurahan yang Mengalami Bencana Alam²
Menurut Kecamatan di Kabupaten Mukomuko, 2011–
2018**
*Number of Villages¹/Kelurahan that Had Natural Disaster²
by Subdistrict in Mukomuko Regency, 2011–2018*

Kecamatan Subdistrict	Banjir/Flood		
	2011	2014	2018
(1)	(2)	(3)	(4)
Ipuh	2	1	0
Air Rami	0	3	0
Malin Deman	0	0	0
Pondok Sugh	0	0	0
Sungai Rumbai	0	0	0
Teramang Jaya	0	0	1
Teras Terunjam	0	2	4
Penarik	0	1	0
Selagan Raya	0	2	0
Kota Mukomuko	0	1	0
Air Dikit	0	0	0
XIV Koto	1	2	2
Lubuk Pinang	2	4	3
Air Manjunt	2	0	0
V Koto	2	1	0
Mukomuko	9	17	10

Lanjutan Tabel/Continued Table 4.3.3

Kecamatan Subdistrict	Gempa Bumi/Earthquake		
	2011	2014	2018
(1)	(5)	(6)	(7)
Ipuh	0	0	0
Air Rami	0	1	0
Malin Deman	0	0	0
Pondok Sugh	0	0	0
Sungai Rumbai	0	0	0
Teramang Jaya	0	0	12
Teras Terunjam	0	7	5
Penarik	0	11	0
Selagan Raya	0	0	0
Kota Mukomuko	0	0	0
Air Dikit	0	0	0
XIV Koto	0	0	0
Lubuk Pinang	0	7	0
Air Manjunt	0	0	0
V Koto	0	10	2
Mukomuko	0	36	19

Lanjutan Tabel/Continued Table 4.3.3

Kecamatan Subdistrict	Tanah Longsor/Landslide		
	2011	2014	2018
(1)	(8)	(9)	(10)
Ipuh	0	0	0
Air Rami	0	1	0
Malin Deman	0	1	0
Pondok Sugu	0	0	0
Sungai Rumbai	0	0	0
Teramang Jaya	0	0	0
Teras Terunjam	0	0	1
Penarik	0	2	1
Selagan Raya	0	0	0
Kota Mukomuko	0	0	0
Air Dikit	0	1	0
XIV Koto	0	0	2
Lubuk Pinang	2	5	3
Air Manjuntio	0	0	0
V Koto	0	0	1
Mukomuko	2	10	8

Catatan/Note: ¹ Desa pada tabel ini termasuk Unit Permukiman Transmigrasi (UPT) yang masih dibina oleh kementerian terkait dan nagari di Provinsi Sumatera Barat/Villages in this table are included in Transmigration Settlement Unit which is still fostered by the relevant ministries and the nagari in the Province of Sumatera Barat

² Terjadi dalam tiga tahun terakhir sampai dengan saat pencacahan/Occured during the last three years by the time of enumeration

Sumber/Source: BPS, Pendataan Potensi Desa (Podes)/BPS-Statistics Indonesia, Village Potential Data Collecting

4.4 KEMISKINAN POVERTY

Tabel 4.4.1 Garis Kemiskinan, Jumlah, dan Persentase Penduduk Miskin di Kabupaten Mukomuko, 2012–2019
Poverty Line, Number, and Percentage of Poor People in Mukomuko Regency, 2012–2019

Tahun Year	Garis Kemiskinan (rupiah/kapita/bulan) Poverty Line (rupiah/capita/month)	Jumlah Penduduk Miskin (ribu) Number of Poor People (thousand)	Persentase Penduduk Miskin Percentage of Poor People
(1)	(2)	(3)	(4)
2012	288 004	21,87	13,21
2013	307 670	22,04	12,98
2014	321 002	21,71	12,48
2015	333 767	23,67	13,45
2016	365 084	23,45	13,01
2017	388 823	22,51	12,20
2018	411 795	21,50	11,40
2019	426 737	22,56	11,70

Sumber/Source: BPS, Survei Sosial Ekonomi Nasional Maret/BPS-Statistics Indonesia, March National Socioeconomic Survey

Tabel
Table 4.4.2

Indeks Kedalaman Kemiskinan dan Indeks Keparahan Kemiskinan di Kabupaten Mukomuko, 2012–2019
Poverty Gap Index and Poverty Severity Index in Mukomuko Regency, 2012–2019

Tahun Year	Indeks Kedalaman Kemiskinan Poverty Gap Index	Indeks Keparahan Kemiskinan Poverty Severity Index
(1)	(2)	(3)
2012	2,71	0,88
2013	1,66	0,34
2014	1,47	0,28
2015	2,44	0,74
2016	1,95	0,42
2017	1,99	0,48
2018	1,70	0,44
2019	2,19	0,58

Sumber/Source: BPS, Survei Sosial Ekonomi Nasional Maret/BPS-Statistics Indonesia, March National Socioeconomic Survey

BAB 5

PERTANIAN

AGRICULTURE

PRODUKSI DAN LUAS AREAL TANAMAN PERKEBUNAN MENURUT JENIS TANAMAN

PRODUCTION AND PLANTED AREA BY TYPE OF CORPS

PRODUKSI/PRODUCTION (TON)

LUAS AREAL/PLANTED AREA (HA)

553 895,5



102 642

KELAPA SAWIT
PALM OIL

8 526,53



10 051

KARET
RUBBER

348,6



712

KELAPA
COCONUT

39,16



91

KOPI
COFFEE

1042



4

LADA
PEPPER

103,77



210

PINANG
ARECA NUT

1,28



73

KAKAO
COCOA

2019

PENJELASAN TEKNIS**1. Tanaman sayuran dan buah-buahan semusim**

Tanaman sayuran semusim adalah tanaman sumber vitamin, garam mineral dan lain-lain yang dikonsumsi dari bagian tanaman yang berupa daun, bunga, buah, dan umbinya, yang berumur kurang dari satu tahun,

Tanaman buah-buahan semusim adalah tanaman sumber vitamin, garam mineral, dan lain-lain yang dikonsumsi dari bagian tanaman yang berupa buah, berumur kurang dari satu tahun, tidak berbentuk pohon/rumpun tetapi menjalar dan berbatang lunak,

2. Tanaman buah-buahan dan sayuran tahunan

Tanaman buah-buahan tahunan adalah tanaman sumber vitamin, garam mineral, dan lain-lain yang dikonsumsi dari bagian tanaman yang berupa buah dan merupakan tanaman tahunan,

Tanaman sayuran tahunan adalah tanaman sumber vitamin, garam mineral, dan lain-lain yang dikonsumsi dari bagian tanaman yang berupa daun dan atau buah yang berumur lebih dari satu tahun,

3. Tanaman biofarmaka adalah tanaman yang bermanfaat untuk obat-obatan, kosmetik, dan kesehatan yang dikonsumsi atau**TECHNICAL NOTES****1. Seasonal vegetable and fruit plants**

Seasonal vegetable plants are plants which are the sources of vitamin, mineral salt, etc, consumed from the part of the plant in the form of leaf, flower, fruit, and root with the age of less than one year, Seasonal fruit plants are plants which are the sources of vitamin, mineral salt, etc, consumed from the part of the plant in the form of fruits, These plants are creeps with the age of less than one year,

2. Annual fruit and vegetable plants

Annual fruit plants are plants which are the sources of vitamin, contained mineral salt, etc, consumed from the part of plant in the form of fruit and more than one year of age,

Annual vegetable plants are plants which are the sources of vitamin, contained mineral salt, etc, consumed from the part of the plant in the form of vegetable and more than one year of age,

3. Medicinal plants are plants which are useful for medicine, It is consumed from part of the plant such as leaf, flower, fruit, tuber,

digunakan dari bagian-bagian tanaman seperti daun, batang, buah, umbi (rimpang) ataupun akar,

and root,

4. Tanaman hias adalah tanaman yang mempunyai nilai keindahan baik bentuk, warna daun, tajuk maupun bunganya, sering digunakan untuk penghias pekarangan dan lain sebagainya,

4. Ornamental plants are plants which have a beauty value, either in shape, colour of leaf or crown of flower, and they are often used as a yard decorator,

5. Luas panen tanaman hortikultura adalah luas tanaman sayuran, buah-buahan, biofarmaka, dan tanaman hias yang diambil hasilnya/dipanen pada periode pelaporan,

5. Harvested area of horticulture is area which vegetable, fruit, medicinal and ornamental plant of crop harvested during the period of report,

6. Luas panen untuk tanaman sayuran adalah luas tanaman yang dipanen sekaligus/habis/dibongkar dan luas tanaman yang dipanen berkali-kali (lebih dari satu kali)/belum habis,

6. Harvested area of vegetables is area of entirely plant harvested/demolished and plant harvested several times/undemolished,

7. Tanaman yang dipanen sekaligus/ habis/dibongkar adalah tanaman yang sehabis panen langsung dibongkar/dicabut, terdiri dari bawang merah, bawang putih, bawang daun, kentang, kol/kubis, kembang kol, petsai/sawi, wortel, lobak, dan kacang merah,
Tanaman yang dipanen berkali-kali (lebih dari satu kali)/belum habis adalah tanaman yang pemanenannya lebih dari satu kali dan biasanya dibongkar apabila

7. Entirely plants harvested/demolished are plants usually harvested once and demolished to be substituted by other plants, consisting of: shallots, garlic, leeks, potato, cabbage, cauli flower, mustard green, carrots, chinese radish, and red kidney beans,

Plants harvested several times/undemolished are plants usually harvested more than once and demolished in the case that the last harvest was economically

panenan terakhir sudah tidak memadai lagi, terdiri dari: kacang panjang, cabe besar, cabe rawit, jamur, tomat, terung, buncis, ketimun, labu siam, kangkung, bayam, melon, semangka, dan blewah,

not profitable, They consist of : yard long beans, chili, small chili, mushroom, tomatoes, egg plant, frech beans, cucumber, pumpkin/ chajota, swamp cabbage, spinach, melon, watermelon, and blewah ,

8. Produksi hortikultura adalah hasil menurut bentuk produk dari setiap tanaman sayuran, buah-buahan, biofarmaka dan tanaman hias yang diambil berdasarkan luas yang dipanen/tanaman yang menghasilkan pada bulan/triwulan laporan,

8. Horticulture production is the standard production quantity form of vegetable, fruit, medicinal and ornamental plant based on harvested area/the number of production plants reported monthly/quarterly,

9. Penghitungan luas tanaman perkebunan besar adalah pada keadaan akhir tahun dan tidak termasuk yang luasnya kurang dari 5 hektar,

9. Planted areas of estates refer to condition at the end of the year, and exclude areas less than 5 hectares,

10. Bentuk produksi perkebunan adalah; karet kering (karet), daun kering (teh dan tembakau), biji kering (kopi dan coklat), kulit kering (kayu manis dan kina), serat kering (rami), bunga kering (cengkeh), refined sugar (tebu dari perkebunan besar), gula mangkok (tebu dari perkebunan rakyat), ekivalen kopra (kopra), biji dan bunga (pala) serta minyak daun (sereh),

10. Production of estates crops are follows: dry rubber (rubber); dry leaves (tea and tobacco); dry beans (cofee and cocoa); dry bark (cassiavera and cinchona); dry fibre (rosella); dry flowers/buds (cloves); refined sugar (sugar cane from estate); cup sugar (sugar cane from smallholders); copra (copra); seeds and buds (nutmeg); and leaf oil (citronella),

ULASAN

Sektor pertanian berperan penting dalam perekonomian Kabupaten Mukomuko karena merupakan sektor utama yang memberikan peranan terbesar dalam pembentukan Produk Domestik Regional Bruto (PDRB). Pada tahun 2019 peranan sektor pertanian terhadap PDRB Kabupaten Mukomuko adalah 43,29 persen (angka sangat sementara). Dengan nilai nominal 2.233,51 milyar rupiah (atas dasar harga berlaku). Cakupan kegiatan pertanian terdiri dari beberapa jenis kegiatan yaitu pertanian, peternakan, perburuan dan jasa pertanian, kehutanan dan penebangan kayu serta perikanan.

Kabupaten Mukomuko mempunyai keragaman produksi tanaman hortikultura seperti sayuran dan buah-buahan. Pada tahun 2019, terdapat 12 komoditi tanaman sayuran dan 4 komoditi buah-buahan. Total luas panen tanaman sayuran mencapai 1.086 hektar dengan produksi sebesar 18.254 quintal, Sedangkan total produksi buah-buahan sebesar 4.364 quintal.

DESCRIPTION

The agricultural sector plays an important role in the economy of Mukomuko Regency because it is the main sector that provides the greatest contribution in the formation of Gross Domestic Product (GDP). In 2019, the contribution of the agricultural sector to GDP is 43,29 percent (very preliminary figures). With a nominal value of 2.233,51 billion Rupiahs (at current prices). The scope of agricultural activities consist of several activities, namely agricultures, livestock, hunts, and agricultural services, forestry and logging, and fishery.

Mukomuko Regency has a diversity of horticultural crop production such as vegetables and fruits. In 2019, there are 12 vegetables commodities and 4 fruits commodities. The total harvested area of vegetables reaches 1.086 hectares with a production of 18.254 quintals, While total production of fruits is 4.364 quintals.

5.1 HORTIKULTURA HORTICULTURE

Tabel 5.1.1 **Luas Panen Tanaman Sayuran Menurut Kecamatan dan Jenis Tanaman di Kabupaten Mukomuko (ha), 2018 dan 2019**
Harvested Area of Vegetables by Subdistrict and Kind of Plant in Mukomuko Regency (ha), 2018 and 2019

Kecamatan Subdistrict	Bawang Merah/Shallot		Cabai Besar/Big Chili	
	2018	2019	2018	2019
(1)	(2)	(3)	(4)	(5)
Ipuh	-	-	37	23
Air Rami	-	4	21	21
Malin Deman	-	-	28	24
Pondok Sugu	-	-	6	5
Sungai Rumbai	-	-	25	21
Teramang Jaya	21	17	29	40
Teras Terunjam	-	3	18	14
Penarik	-	-	15	15
Selagan Raya	-	-	18	28
Kota Mukomuko	-	3	13	10
Air Dikit	-	-	9	7
XIV Koto	-	3	26	17
Lubuk Pinang	-	4	20	18
Air Manjunto	-	-	21	15
V Koto	-	-	7	14
Mukomuko	21	34	293	272

Lanjutan Tabel/Continued Table 5.1.1

Kecamatan Subdistrict	Cabai Rawit/Chili		Kentang/Potato	
	2018	2019	2018	2019
(1)	(6)	(7)	(8)	(9)
Ipuh	23	18	-	-
Air Rami	17	17	-	-
Malin Deman	17	17	-	-
Pondok Sugu	3	1	-	-
Sungai Rumbai	16	5	-	-
Teramang Jaya	18	19	-	-
Teras Terunjam	7	4	-	-
Penarik	8	8	-	-
Selagan Raya	6	4	-	-
Kota Mukomuko	3	2	-	-
Air Dikit	3	1	-	-
XIV Koto	12	10	-	-
Lubuk Pinang	7	3	-	-
Air Manjunt	8	4	-	-
V Koto	3	3	-	-
Mukomuko	151	116	-	-

Lanjutan Tabel/*Continued Table* 5.1.1

Kecamatan Subdistrict	Kubis/Cabbage		Tomat/Tomato		Bawang Putih/Garlic	
	2018	2019	2018	2019	2018	2019
(1)	(10)	(11)	(12)	(13)	(14)	(15)
Ipuh	-	-	19	19	-	-
Air Rami	-	-	11	11	-	-
Malin Deman	-	-	13	18	-	-
Pondok Sugu	-	-	-	-	-	-
Sungai Rumbai	-	-	5	9	-	-
Teramang Jaya	3	-	17	23	-	-
Teras Terunjam	-	-	3	2	-	-
Penarik	-	-	2	-	-	-
Selagan Raya	-	-	7	8	-	-
Kota Mukomuko	-	-	3	2	-	-
Air Dikit	-	-	2	-	-	-
XIV Koto	-	-	7	4	-	-
Lubuk Pinang	-	-	5	8	-	-
Air Manjunt	-	-	6	7	-	-
V Koto	-	-	-	-	-	-
Mukomuko	3	-	100	111	-	-

Lanjutan Tabel/Continued Table 5.1.1

Kecamatan Subdistrict	Kangkung/ Water Spinach		Terung/ Eggplant	
	2018	2019	2018	2019
(1)	(16)	(17)	(18)	(19)
Ipuh	29	21	26	23
Air Rami	12	16	14	12
Malin Deman	24	21	22	23
Pondok Sugu	7	7	1	3
Sungai Rumbai	26	15	12	10
Teramang Jaya	18	25	19	25
Teras Terunjam	5	4	-	2
Penarik	13	17	5	4
Selagan Raya	12	14	8	9
Kota Mukomuko	4	7	4	4
Air Dikit	10	12	4	6
XIV Koto	11	13	7	6
Lubuk Pinang	10	11	5	8
Air Manjunt	9	11	6	6
V Koto	2	9	-	-
Mukomuko	192	203	133	141

Sumber/Source: BPS, Statistik Pertanian Hortikultura SPH-SBS/BPS-Statistics Indonesia, Agricultural Statistic for Horticulture SPH-SBS

Tabel
Table 5.1.2

Produksi Tanaman Sayuran Menurut Kecamatan dan Jenis Tanaman di Kabupaten Mukomuko (kuintal), 2018 dan 2019
Production of Vegetables by Subdistrict and Kind of Plant in Mukomuko Regency (quintal), 2018 dan 2019

Kecamatan Subdistrict	Bawang Merah/Shallot		Cabai Besar/Big Chili	
	2018	2019	2018	2019
(1)	(2)	(3)	(4)	(5)
Ipuh	-	-	1 570	718
Air Rami	-	90	751	681
Malin Deman	-	-	1 397	744
Pondok Suguh	-	-	95	108
Sungai Rumbai	-	-	716	607
Teramang Jaya	379	254	476	895
Teras Terunjam	-	60	741	489
Penarik	-	-	766	523
Selagan Raya	-	-	853	910
Kota Mukomuko	-	28	391	269
Air Dikit	-	-	363	192
XIV Koto	-	27	7 598	1 199
Lubuk Pinang	-	58	789	638
Air Manjuntio	-	-	876	481
V Koto	-	-	249	424
Mukomuko	379	517	17 631	8 878

Lanjutan Tabel/Continued Table 5.1.2

Kecamatan Subdistrict	Cabai Rawit/Chili		Kentang/Potato	
	2018	2019	2018	2019
(1)	(6)	(7)	(8)	(9)
Ipuh	543	195	-	-
Air Rami	610	174	-	-
Malin Deman	564	170	-	-
Pondok Sugu	56	11	-	-
Sungai Rumbai	336	73	-	-
Teramang Jaya	354	424	-	-
Teras Terunjam	450	48	-	-
Penarik	242	96	-	-
Selagan Raya	89	32	-	-
Kota Mukomuko	87	24	-	-
Air Dikit	107	50	-	-
XIV Koto	1 913	721	-	-
Lubuk Pinang	442	56	-	-
Air Manjunt	331	59	-	-
V Koto	102	34	-	-
Mukomuko	6 226	2 167	-	-

Lanjutan Tabel/Continued Table 5.1.2

Kecamatan Subdistrict	Kubis/Cabbage		Tomat/Tomato		Bawang Putih/Garlic	
	2018	2019	2018	2019	2018	2019
(1)	(10)	(11)	(12)	(13)	(14)	(15)
Ipuh	-	-	585	264	-	-
Air Rami	-	-	316	151	-	-
Malin Deman	-	-	462	242	-	-
Pondok Sugu	-	-	-	-	-	-
Sungai Rumbai	-	-	252	117	-	-
Teramang Jaya	7	-	213	320	-	-
Teras Terunjam	-	-	74	26	-	-
Penarik	-	-	124	-	-	-
Selagan Raya	-	-	191	80	-	-
Kota Mukomuko	-	-	79	14	-	-
Air Dikit	-	-	101	-	-	-
XIV Koto	-	-	382	130	-	-
Lubuk Pinang	-	-	78	90	-	-
Air Manjunt	-	-	169	53	-	-
V Koto	-	-	-	-	-	-
Mukomuko	7	-	3 026	1 487	-	-

Lanjutan Tabel/Continued Table 5.1.2

Kecamatan Subdistrict	Kangkung/ Water Spinach		Terung/ Eggplant	
	2018	2019	2018	2019
(1)	(16)	(17)	(18)	(19)
Ipuh	334	144	749	305
Air Rami	304	157	429	120
Malin Deman	365	164	789	273
Pondok Sugu	50	32	53	16
Sungai Rumbai	353	120	231	142
Teramang Jaya	262	386	245	348
Teras Terunjam	79	26	-	26
Penarik	119	109	262	36
Selagan Raya	112	102	146	94
Kota Mukomuko	58	31	76	27
Air Dikit	87	76	210	110
XIV Koto	269	312	673	200
Lubuk Pinang	150	73	166	94
Air Manjunt	99	75	149	52
V Koto	33	55	-	-
Mukomuko	2 674	1 862	4 178	1 843

Sumber/Source: BPS, Statistik Pertanian Hortikultura SPH-SBS/BPS-Statistics Indonesia, Agricultural Statistic for Horticulture SPH-SBS

Tabel
Table 5.1.3**Luas Panen Tanaman Sayuran dan Buah-buahan Semusim Menurut Jenis Tanaman di Kabupaten Mukomuko (ha), 2018–2019**
Harvested Area of Seasonal Vegetables and Fruits by Kind of Plant in Mukomuko Regency (ha), 2018–2019

Jenis Tanaman Kind of Plants	2018	2019
(1)	(2)	(3)
Bawang Daun/ Scallion	7	-
Bawang Merah/ Shallots	21	34
Bawang Putih/ Garlic	-	-
Bayam/ Spinach	187	200
Buncis/ string bean	6	-
Cabai Besar/ Chili/Big chili	293	272
Cabai Rawit/ Chili/Cayenne Pepper	151	116
Kacang Panjang/ Long Beans	145	148
Kangkung/ Water Spinach	192	203
Kentang/ Potato	-	-
Ketimun/ Cucumber	71	100
Kubis/ Cabbage	3	-
Melon/ Melon	1	1
Petsai/Sawi/ Chinese Cabbage/mustard green	26	13
Semangka/ Water Melon	22	15
Terung/ Eggplant	133	141
Tomat/ Tomato	100	111

Sumber/Source: BPS, Statistik Pertanian Hortikultura SPH-SBS/BPS-Statistics Indonesia, Agricultural Statistic for Horticulture SPH-SBS

Tabel
Table 5.1.4

Produksi Tanaman Sayuran dan Buah-buahan Semusim Menurut Jenis Tanaman di Kabupaten Mukomuko (kuintal), 2018–2019
Production of Seasonal Vegetables and Fruits by Kind of Plant in Mukomuko Regency (quintal), 2018–2019

Jenis Tanaman <i>Kind of Plants</i>	2018	2019
(1)	(2)	(3)
Bawang Daun/ Scallion	75	-
Bawang Merah/ Shallots	379	517
Bawang Putih/ Garlic	-	-
Bayam/ Spinach	2 455	1 787
Buncis/ string bean	72	-
Cabai Besar/ Chili/Big chili	17 631	8 878
Cabai Rawit/ Chili/Cayenne Pepper	6 226	2 167
Kacang Panjang/ Long Beans	2 959	1 728
Kangkung/ Water Spinach	2 674	1 862
Kentang/ Potato	-	-
Ketimun/ Cucumber	2 038	1 233
Kubis/ Cabbage	7	-
Melon/ Melon	20	20
Petsai/Sawi/ Chinese Cabbage/mustard green	195	82
Semangka/ Water Melon	628	1 014
Terung/ Eggplant	4 178	1 843
Tomat/ Tomato	3 026	1 487

Sumber/Source: BPS, Statistik Pertanian Hortikultura SPH-SBS/BPS-Statistics Indonesia, Agricultural Statistic for Horticulture SPH-SBS

Tabel
Table 5.1.5

Luas Panen Tanaman Biofarmaka Menurut Kecamatan dan Jenis Tanaman di Kabupaten Mukomuko (m²), 2018 dan 2019
Harvested Area of Medicinal Plants by Subdistrict and Kind of Plant in Mukomuko Regency (m²), 2018 and 2019

Kecamatan Subdistrict	Jahe/Ginger		Laos/Lengkuas/Galanga	
	2018	2019	2018	2019
(1)	(2)	(3)	(4)	(5)
Ipuh	700	330	264	62
Air Rami	42	227	38	107
Malin Deman	1 828	990	1 520	1 085
Pondok Sugu	30	35	55	18
Sungai Rumbai	379	239	201	224
Teramang Jaya	628	608	706	618
Teras Terunjam	36	18	254	227
Penarik	35	19	33	19
Selagan Raya	24	21	18	9
Kota Mukomuko	65	25	35	15
Air Dikit	330	-	365	-
XIV Koto	6	5	5	4
Lubuk Pinang	29	5	25	5
Air Manjunto	28	4	27	4
V Koto	10 100	1 600	1 700	150
Mukomuko	14 260	4 126	5 246	2 547

Lanjutan Tabel/Continued Table 5.1.5

Kecamatan Subdistrict	Kencur/East Indian Galangal		Kunyit/Turmeric	
	2018	2019	2018	2019
(1)	(6)	(7)	(8)	(9)
Ipuh	1 460	1 100	590	240
Air Rami	30	137	29	29
Malin Deman	526	370	1 110	565
Pondok Sugu	34	18	34	18
Sungai Rumbai	113	74	176	64
Terawang Jaya	618	580	1 113	1 070
Teras Terunjam	87	28	48	16
Penarik	32	18	25	18
Selagan Raya	8	10	21	11
Kota Mukomuko	85	10	35	15
Air Dikit	30	-	382	-
XIV Koto	5	5	6	5
Lubuk Pinang	42	5	26	5
Air Manjunt	27	4	24	4
V Koto	4 950	1 600	8 900	800
Mukomuko	8 047	3 959	12 519	2 860

Lanjutan Tabel/Continued Table 5.1.5

Kecamatan Subdistrict	<i>Mahkota Dewa/ Phaleria Macrocarpa</i>		<i>Mengkudu/Pace/ Indian Mulberry</i>	
	2018	2019	2018	2019
(1)	(10)	(11)	(12)	(13)
Ipuh	-	-	-	-
Air Rami	2	-	-	-
Malin Deman	-	-	-	-
Pondok Sugu	-	-	-	-
Sungai Rumbai	-	-	-	-
Teramang Jaya	227	229	117	863
Teras Terunjam	-	-	-	-
Penarik	-	-	2	-
Selagan Raya	-	7	4	-
Kota Mukomuko	-	-	-	-
Air Dikit	8	5	10	10
XIV Koto	-	-	-	-
Lubuk Pinang	-	-	-	-
Air Manjunt	1	-	1	-
V Koto	-	-	-	-
Mukomuko	238	241	134	873

Sumber/Source: BPS, Statistik Pertanian Hortikultura SPH-TBF/BPS-Statistics Indonesia, Agricultural Statistic for Horticulture SPH-TBF

Tabel
Table 5.1.6

Produksi Tanaman Biofarmaka Menurut Kecamatan dan Jenis Tanaman di Kabupaten Mukomuko (kg), 2018 and 2019

Production of Medicinal Plants by Subdistrict and Kind of Plant in Mukomuko Regency (kg), 2018 and 2019

Kecamatan Subdistrict	Jahe/Ginger		Laos/Lengkuas/Galanga	
	2018	2019	2018	2019
(1)	(2)	(3)	(4)	(5)
Ipuh	1 400	660	528	124
Air Rami	76	454	67	195
Malin Deman	6 205	2 130	5 401	2 706
Pondok Sugu	60	70	70	36
Sungai Rumbai	758	478	402	448
Teramang Jaya	2 500	3 592	2 687	3 652
Teras Terunjam	112	36	848	454
Penarik	70	38	66	38
Selagan Raya	116	42	56	18
Kota Mukomuko	85	70	105	50
Air Dikit	1 020	-	850	-
XIV Koto	57	33	52	34
Lubuk Pinang	58	10	50	10
Air Manjunt	56	8	54	8
V Koto	20 200	3 200	3 400	300
Mukomuko	32 773	10 821	14 636	8 073

Lanjutan Tabel/*Continued Table 5.1.6*

Kecamatan Subdistrict	Kencur/ <i>East Indian Galangal</i>		Kunyit/ <i>Turmeric</i>	
	2018	2019	2018	2019
(1)	(6)	(7)	(8)	(9)
Ipuh	2 728	2 080	1 180	480
Air Rami	50	274	51	54
Malin Deman	1 724	831	4 328	1 158
Pondok Sugu	41	34	51	35
Sungai Rumbai	205	135	352	128
Teramang Jaya	2 312	3 081	4 400	6 372
Teras Terunjam	224	52	161	32
Penarik	57	34	47	36
Selagan Raya	15	19	70	22
Kota Mukomuko	43	15	36	20
Air Dikit	72	-	1 124	-
XIV Koto	28	20	45	30
Lubuk Pinang	77	10	52	10
Air Manjunt	49	8	48	8
V Koto	9 010	2 930	17 800	1 600
Mukomuko	16 635	9 523	29 745	9 985

Lanjutan Tabel/Continued Table 5.1.6

Kecamatan Subdistrict	Mahkota Dewa/ Phaleria Macrocarpa		Mengkudu/Pace/ Indian Mulberry	
	2018	2019	2018	2019
(1)	(10)	(11)	(12)	(13)
Ipuh	-	-	-	-
Air Rami	40	-	-	-
Malin Deman	-	-	-	-
Pondok Sugu	-	-	-	-
Sungai Rumbai	-	-	-	-
Teramang Jaya	7 833	11 726	1 784	11 510
Teras Terunjam	-	-	-	-
Penarik	-	-	19	-
Selagan Raya	-	84	40	-
Kota Mukomuko	-	-	-	-
Air Dikit	176	60	90	100
XIV Koto	-	-	-	-
Lubuk Pinang	-	-	-	-
Air Manjunt	52	-	28	-
V Koto	-	-	-	-
Mukomuko	8 101	11 870	1 961	11 610

Sumber/Source: BPS, Statistik Pertanian Hortikultura SPH-TBF/BPS-Statistics Indonesia, Agricultural Statistic for Horticulture SPH-TBF

Tabel
Table 5.1.7**Luas Panen Tanaman Biofarmaka Menurut Jenis Tanaman
di Kabupaten Mukomuko (m²), 2018–2019**
*Harvested Area of Medicinal Plants by Kind of Plant in
Mukomuko Regency (m²), 2018–2019*

Jenis Tanaman <i>Kind of Plants</i>	2018	2019
(1)	(2)	(3)
Dlingo/Dringo/ Calamus	1	-
Jahe/ Ginger	14 260	4 126
Kapulaga/ Java Cardamom	-	-
Keji Beling/ Verbenaceae	13	-
Kencur/ East Indian Galangal	8 047	3 959
Kunyit/ Turmeric	12 519	2 860
Laos/Lengkuas/ Galanga	5 246	2 547
Lempuyang/ Zingiber Aromaticum	106	20
Lidah Buaya/ Aloevera	12	4
Mahkota Dewa/ Phaleria Macrocarpa	238	241
Mengkudu/Pace/ Indian Mulberry	134	873
Sambiloto/ King of Bitter	3	3
Temuireng/ Black Turmeric	84	58
Temukunci/ Chinese Keys	1	-
Temulawak/ Java Turmeric	150	90

Sumber/Source: BPS, Statistik Pertanian Hortikultura SPH-TBF/BPS-Statistics Indonesia, Agricultural Statistic for Horticulture SPH-TBF

Tabel 5.1.8 **Produksi Tanaman Biofarmaka Menurut Jenis Tanaman di Kabupaten Mukomuko (kg), 2018–2019**
Table 5.1.8 **Production of Medicinal Plants by Kind of Plant in Mukomuko Regency (kg), 2018–2019**

Jenis Tanaman Kind of Plants	2018	2019
(1)	(2)	(3)
Dlingo/Dringo/ Calamus	6	-
Jahe/ Ginger	32 773	10 821
Kapulaga/ Java Cardamom	-	-
Keji Beling/ Verbenaceae	30	-
Kencur/ East Indian Galangal	16 635	9 523
Kunyit/ Turmeric	29 745	9 985
Laos/Lengkuas/ Galanga	14 636	8 073
Lempuyang/ Zingiber Aromaticum	270	40
Lidah Buaya/ Aloevera	39	4
Mahkota Dewa/ Phaleria Macrocarpa	8 101	11 870
Mengkudu/Pace/ Indian Mulberry	1 961	11 610
Sambiloto/ King of Bitter	10	6
Temuireng/ Black Turmeric	246	210
Temukunci/ Chinese Keys	4	-
Temulawak/ Java Turmeric	372	271

Sumber/Source: BPS, Statistik Pertanian Hortikultura SPH-TBF/BPS-Statistics Indonesia, Agricultural Statistic for Horticulture SPH-TBF

Tabel
Table 5.1.9

Luas Panen Tanaman Hias Menurut Kecamatan dan Jenis Tanaman di Kabupaten Mukomuko (m²), 2018 and 2019
Harvested Area of Ornamental Plants by Subdistrict and Kind of Plant in Mukomuko Regency (m²), 2018 and 2019

Kecamatan Subdistrict	Anggrek/ <i>Orchid</i>		Krisan/ <i>Chrysantemum</i>	
	2018	2019	2018	2019
(1)	(2)	(3)	(4)	(5)
Ipuh	-	-	-	-
Air Rami	-	-	-	-
Malin Deman	-	-	-	-
Pondok Sugh	-	-	-	-
Sungai Rumbai	-	-	-	-
Teramang Jaya	-	-	-	-
Teras Terunjam	-	-	-	-
Penarik	-	-	-	-
Selagan Raya	-	-	-	-
Kota Mukomuko	-	-	-	-
Air Dikit	-	-	-	-
XIV Koto	-	-	-	-
Lubuk Pinang	-	-	-	-
Air Manjunt	-	-	-	-
V Koto	-	-	-	-
Mukomuko	-	-	-	-

Lanjutan Tabel/*Continued Table* 5.1.9

Kecamatan Subdistrict	Mawar/Rose		Sedap Malam/Tuberose	
	2018	2019	2018	2019
(1)	(6)	(7)	(8)	(9)
Ipuh	-	-	-	-
Air Rami	-	-	-	-
Malin Deman	-	-	-	-
Pondok Sugu	-	-	-	-
Sungai Rumbai	-	-	-	-
Teramang Jaya	-	-	-	-
Teras Terunjam	-	-	-	-
Penarik	-	-	-	-
Selagan Raya	-	-	-	-
Kota Mukomuko	-	-	-	-
Air Dikit	-	-	-	-
XIV Koto	-	-	-	-
Lubuk Pinang	-	-	-	-
Air Manjuntio	-	-	-	-
V Koto	-	-	-	-
Mukomuko	-	-	-	-

Sumber/*Source*: BPS, Statistik Pertanian Hortikultura SPH-TH/BPS-Statistics Indonesia, *Agricultural Statistik for Horticulture SPH-TH*

Tabel
Table 5.1.10

Produksi Tanaman Hias Menurut Kecamatan dan Jenis Tanaman di Kabupaten Mukomuko (tangkai), 2018 and 2019
Production of Ornamental Plants by Subdistrict and Kind of Plant in Mukomuko Regency (stalks), 2018 and 2019

Kecamatan Subdistrict	Anggrek/ <i>Orchid</i>		Krisan/ <i>Chrysantemum</i>	
	2018	2019	2018	2019
(1)	(2)	(3)	(4)	(5)
Ipuh	-	-	-	-
Air Rami	-	-	-	-
Malin Deman	-	-	-	-
Pondok Sugu	-	-	-	-
Sungai Rumbai	-	-	-	-
Teramang Jaya	-	-	-	-
Teras Terunjam	-	-	-	-
Penarik	-	-	-	-
Selagan Raya	-	-	-	-
Kota Mukomuko	-	-	-	-
Air Dikit	-	-	-	-
XIV Koto	-	-	-	-
Lubuk Pinang	-	-	-	-
Air Manjunt	-	-	-	-
V Koto	-	-	-	-
Mukomuko	-	-	-	-

Lanjutan Tabel/*Continued Table* 5.1.10

Kecamatan Subdistrict	Mawar/Rose		Sedap Malam/Tuberose	
	2018	2019	2018	2019
(1)	(6)	(7)	(8)	(9)
Ipuh	-	-	-	-
Air Rami	-	-	-	-
Malin Deman	-	-	-	-
Pondok Sugu	-	-	-	-
Sungai Rumbai	-	-	-	-
Teramang Jaya	-	-	-	-
Teras Terunjam	-	-	-	-
Penarik	-	-	-	-
Selagan Raya	-	-	-	-
Kota Mukomuko	-	-	-	-
Air Dikit	-	-	-	-
XIV Koto	-	-	-	-
Lubuk Pinang	-	-	-	-
Air Manjunt	-	-	-	-
V Koto	-	-	-	-
Mukomuko	-	-	-	-

Sumber/*Source*: BPS, Statistik Pertanian Hortikultura SPH-TH/BPS-Statistics Indonesia, *Agricultural Statistik for Horticulture SPH-TH*

Tabel
Table 5.1.11

**Luas Panen Tanaman Hias Menurut Jenis Tanaman di
Kabupaten Mukomuko (m²), 2018–2019**
*Harvested Area of Ornamental Plants by Kind of Plant in
Mukomuko Regency (m²), 2018–2019*

Jenis Tanaman <i>Kind of Plants</i>	2018	2019
(1)	(2)	(3)
Anggrek/ Orchid	-	-
Anthurium Bunga/ Flamingo Lily Flower	-	-
Anthurium Daun/ Anthurium	-	-
Anyelir/ Carnation	-	-
Balaceng/ Dieffenbacia	-	-
Dracaena/ Dracaena	-	-
Euphorbia/ Euphorbia	-	-
Gladiol/ Gladiol	-	-
Sedap Malam/ Tuberose	-	-
Herbras/ Gerbera	-	-
Kamboja Jepang/ Adenium	-	-
Keladi Hias/ Caladium	-	-
Krisan/ Chrysantemum	-	-
Mawar/ Rose	-	-
Melati/ Jasmine	-	-

Sumber/Source: BPS, Statistik Pertanian Hortikultura SPH-TH/BPS-Statistics Indonesia, *Agricultural Statistik for Horticulture SPH-TH*

Tabel 5.1.12 **Produksi Tanaman Hias Menurut Jenis Tanaman di Kabupaten Mukomuko (tangkai), 2018–2019**
Table 5.1.12 **Production of Ornamental Plants by Kind of Plant n Mukomuko Regency (stalks), 2018–2019**

Jenis Tanaman Kind of Plants	2018	2019
(1)	(2)	(3)
Anggrek/ Orchid	-	-
Anthurium Bunga/ Flamingo Lily Flower	-	-
Anthurium Daun/ Anthurium	-	-
Anyelir/ Carnation	-	-
Balaceng/ Dieffenbacia	-	-
Dracaena/ Dracaena	-	-
Euphorbia/ Euphorbia	-	-
Gladiol/ Gladiol	-	-
Sedap Malam/ Tuberose	-	-
Herbras/ Gerbera	-	-
Kamboja Jepang/ Adenium	-	-
Keladi Hias/ Caladium	-	-
Krisan/ Chrysantemum	-	-
Mawar/ Rose	-	-
Melati/ Jasmine	-	-

Sumber/Source: BPS, Statistik Pertanian Hortikultura SPH-TH/BPS-Statistics Indonesia, Agricultural Statistik for Horticulture SPH-TH

Tabel
Table 5.1.13

Produksi Buah-buahan Menurut Kecamatan dan Jenis Tanaman di Kabupaten Mukomuko (kuintal), 2018 and 2019

Production of Fruits by Subdistrict and Kind of Plant in Mukomuko Regency (quintal), 2018 and 2019

Kecamatan Subdistrict	Mangga/Mango		Durian/Durian	
	2018	2019	2018	2019
(1)	(2)	(3)	(4)	(5)
Ipuh	79	-	67	-
Air Rami	40	-	26	28
Malin Deman	555	93	533	65
Pondok Sugh	89	89	84	152
Sungai Rumbai	82	-	29	-
Teramang Jaya	219	226	4 872	3
Teras Terunjam	27	-	20	-
Penarik	79	-	61	-
Selagan Raya	94	-	594	-
Kota Mukomuko	5	94	15	9
Air Dikit	387	125	309	-
XIV Koto	14	33	-	5
Lubuk Pinang	89	-	101	-
Air Manjunt	195	-	122	-
V Koto	58	-	330	-
Mukomuko	2 012	660	7 163	262

Lanjutan Tabel/*Continued Table* 5.1.13

Kecamatan Subdistrict	Jeruk Siam/Keprak/ Orange/Tangerine		Pisang/Banana	
	2018	2019	2018	2019
(1)	(6)	(7)	(8)	(9)
Ipuh	-	-	18	-
Air Rami	4	-	129	6
Malin Deman	17	6	289	10
Pondok Sugu	4	-	340	124
Sungai Rumbai	-	-	84	-
Teramang Jaya	36	42	114	84
Teras Terunjam	-	-	13	-
Penarik	-	-	66	-
Selagan Raya	-	-	39	-
Kota Mukomuko	-	-	132	61
Air Dikit	5	1	389	76
XIV Koto	-	-	14	27
Lubuk Pinang	-	-	68	-
Air Manjunt	18	-	400	-
V Koto	-	-	41	-
Mukomuko	84	49	2 136	388

Lanjutan Tabel/*Continued Table* 5.1.13

Kecamatan Subdistrict	Pepaya/Papaya		Salak/Salacca	
	2018	2019	2018	2019
(1)	(10)	(11)	(12)	(13)
Ipuh	4	-	8	-
Air Rami	5	-	-	-
Malin Deman	168	10	-	-
Pondok Sugu	20	12	2	1
Sungai Rumbai	5	-	1	-
Teramang Jaya	46	43	23	23
Teras Terunjam	2	-	-	-
Penarik	17	-	-	-
Selagan Raya	82	-	-	-
Kota Mukomuko	97	56	-	-
Air Dikit	59	37	-	-
XIV Koto	2	4	22	24
Lubuk Pinang	41	-	17	-
Air Manjuntio	46	-	-	-
V Koto	10	-	-	-
Mukomuko	604	162	73	48

Lanjutan Tabel/Continued Table 5.1.13

Kecamatan Subdistrict	Sawo/ Sapodilla		Rambutan/ Rambutan	
	2018	2019	2018	2019
(1)	(14)	(15)	(16)	(17)
Ipuh	4	-	7	-
Air Rami	65	-	7	-
Malin Deman	164	44	269	13
Pondok Sugu	77	21	-	-
Sungai Rumbai	3	-	10	-
Teramang Jaya	154	150	276	207
Teras Terunjam	-	-	-	-
Penarik	8	-	13	-
Selagan Raya	7	-	-	-
Kota Mukomuko	10	8	7	6
Air Dikit	25	25	201	28
XIV Koto	18	40	-	-
Lubuk Pinang	2	-	9	-
Air Manjunt	44	-	29	-
V Koto	-	-	20	-
Mukomuko	581	288	848	254

Sumber/Source: BPS, Statistik Pertanian Hortikultura SPH-BST/BPS-Statistics Indonesia, Agricultural Statistic for Horticulture SPH-BST

Tabel
Table 5.1.14**Produksi Buah–Buahan dan Sayuran Tahunan Menurut Jenis Tanaman (kuintal) di Kabupaten Mukomuko, 2018–2019*****Production of Annual Fruits and Vegetables by Kind of Plant in Mukomuko Regency (quintal), 2018–2019***

Jenis Tanaman Kind of Plants	2018	2019
(1)	(2)	(3)
Alpukat/ Avocado	140	105
Belimbing/ Star Fruit	92	44
Duku/Langsat/Kokosan/ Duku	391	95
Durian/ Durian	7 163	262
Jambu Air/ Water Apple	162	40
Jambu Biji/ Guava	214	71
Jengkol/ Jengkol	1 328	261
Jeruk Besar/ Pomelo	143	43
Jeruk Siam/Keprok/ Orange/Tangerine	84	49
Mangga/ Mango	2 012	660
Manggis/ Mangosteen	199	34
Melinjo/ Gnetum/Melinjo	98	50
Nangka/Cempedak/ Jackfruit	694	183
Nenas/ Pineapple	56	30
Pepaya/ Papaya	604	162
Petai/ Twisted Cluster Bean	255	56
Pisang/ Banana	2 136	388
Rambutan/ Rambutan	848	254
Salak/ Snakefruit	73	48
Sawo/ Sapodilla/Sawo	581	288

Sumber/Source: BPS, Statistik Pertanian Hortikultura SPH-BST/BPS-Statistics Indonesia, Agricultural Statistic for Horticulture SPH-BST

**5.2 PERKEBUNAN
ESTATE CROPS**

Tabel 5.2.1 Luas Areal Tanaman Perkebunan Menurut Kecamatan dan Jenis Tanaman di Kabupaten Mukomuko (ribuan ha), 2018 dan 2019
Planted Area of Estate Crops by Subdistrict and Type of Crops in Mukomuko Regency (thousand ha), 2018 dan 2019

Kecamatan Subdistrict	Kelapa Sawit/Oil Palm		Kelapa/Coconut	
	2018	2019	2018	2019
(1)	(2)	(3)	(4)	(5)
Ipuh	5,51	5,51	0,06	0,06
Air Rami	12,95	12,95	0,06	0,06
Malin Deman	2,72	2,73	0,03	0,03
Pondok Sugu	10,16	10,17	-	0,18
Sungai Rumbai	6,36	6,36	0,01	0,01
Teramang Jaya	11,43	11,56	0,78	0,12
Teras Terunjam	15,89	15,89	0,06	0,05
Penarik	10,95	10,99	0,00	0,01
Selagan Raya	4,64	4,64	0,05	0,06
Kota Mukomuko	3,14	3,19	0,02	0,02
Air Dikit	2,35	2,35	0,01	0,01
XIV Koto	3,63	3,63	0,02	0,02
Lubuk Pinang	4,56	4,16	0,07	0,07
Air Manjunt	5,35	5,33	0,03	0,03
V Koto	3,18	3,19	0,02	0,01
Mukomuko	102,82	102,64	1,30	0,71

Lanjutan Tabel/Continued Table 5.2.1

Kecamatan Subdistrict	Karet/Rubber		Kopi/Coffee	
	2018	2019	2018	2019
(1)	(6)	(7)	(8)	(9)
Ipuh	0,56	0,56	0,01	0,01
Air Rami	3,09	3,09	-	0,00
Malin Deman	1,33	1,33	0,00	0,00
Pondok Sugu	0,36	0,36	-	0,00
Sungai Rumbai	0,47	0,44	0,01	0,01
Teramang Jaya	0,31	0,31	0,01	0,01
Teras Terunjam	0,84	0,84	-	0,00
Penarik	0,32	0,28	0,00	0,00
Selagan Raya	0,50	0,51	0,00	0,01
Kota Mukomuko	0,28	0,28	-	0,00
Air Dikit	0,00	0,01	0,01	0,01
XIV Koto	-	0,00	-	0,00
Lubuk Pinang	0,17	0,17	0,01	0,01
Air Manjunt	0,28	0,25	0,02	0,01
V Koto	1,63	1,63	0,02	0,01
Mukomuko	10,15	10,05	0,10	0,09

Lanjutan Tabel/Continued Table 5.2.1

Kecamatan Subdistrict	Kakao/Cocoa		Tebu/Sugar cane	
	2018	2019	2018	2019
(1)	(10)	(11)	(12)	(13)
Ipuh	-	0,00	-	-
Air Rami	-	0,00	-	-
Malin Deman	-	0,00	-	-
Pondok Sugu	-	0,00	-	-
Sungai Rumbai	-	0,00	-	-
Teramang Jaya	-	0,00	-	-
Teras Terunjam	-	0,00	-	-
Penarik	-	0,00	-	-
Selagan Raya	-	0,00	-	-
Kota Mukomuko	-	0,01	-	-
Air Dikit	-	0,00	-	-
XIV Koto	1,00	0,01	-	-
Lubuk Pinang	-	0,03	-	-
Air Manjunt	-	0,00	-	-
V Koto	-	0,02	-	-
Mukomuko	1,00	0,07	-	-

Lanjutan Tabel/Continued Table 5.2.1

Kecamatan Subdistrict	Teh/Tea		Tembakau/Tobacco	
	2018	2019	2018	2019
(1)	(14)	(15)	(16)	(17)
Ipuh	-	-	-	-
Air Rami	-	-	-	-
Malin Deman	-	-	-	-
Pondok Sugu	-	-	-	-
Sungai Rumbai	-	-	-	-
Teramang Jaya	-	-	-	-
Teras Terunjam	-	-	-	-
Penarik	-	-	-	-
Selagan Raya	-	-	-	-
Kota Mukomuko	-	-	-	-
Air Dikit	-	-	-	-
XIV Koto	-	-	-	-
Lubuk Pinang	-	-	-	-
Air Manjunt	-	-	-	-
V Koto	-	-	-	-
Mukomuko	-	-	-	-

Sumber/Source: Dinas Pertanian Kabupaten Mukomuko / Regional Office of Agriculture of Mukomuko Regency

Tabel
Table 5.2.2

Produksi Perkebunan Menurut Kecamatan dan Jenis Tanaman di Kabupaten Mukomuko (ribuan ton), 2018 dan 2019
Production of Estate by Subdistrict and Type of Crops in Mukomuko Regency (thousand ton), 2018 and 2019

Kecamatan Subdistrict	Kelapa Sawit/Oil Palm		Kelapa/Coconut	
	2018	2019	2018	2019
(1)	(2)	(3)	(4)	(5)
Ipuh	28,95	31,73	0,02	0,03
Air Rami	58,09	63,86	0,06	0,03
Malin Deman	15,76	15,76	0,29	0,02
Pondok Suguh	43,72	50,28	0,02	0,10
Sungai Rumbai	31,64	34,03	0,03	0,00
Teramang Jaya	66,59	67,39	0,02	0,04
Teras Terunjam	92,41	92,41	-	0,03
Penarik	61,35	61,55	0,03	0,00
Selagan Raya	19,28	21,73	0,04	0,03
Kota Mukomuko	9,68	11,18	0,01	0,01
Air Dikit	12,36	14,57	0,00	0,00
XIV Koto	19,95	22,48	0,00	0,01
Lubuk Pinang	26,42	28,25	0,02	0,05
Air Manjunto	27,33	24,71	0,00	0,02
V Koto	13,33	13,98	0,05	0,00
Mukomuko	527,19	553,90	0,61	0,38

Lanjutan Tabel/*Continued Table* 5.2.2

Kecamatan Subdistrict	Karet/Rubber		Kopi/Coffee	
	2018	2019	2018	2019
(1)	(6)	(7)	(8)	(9)
Ipuh	0,49	0,44	0,01	0,01
Air Rami	2,75	2,60	-	-
Malin Deman	1,25	1,21	-	0,00
Pondok Sugu	0,31	0,27	-	-
Sungai Rumbai	0,42	0,38	0,01	0,01
Teramang Jaya	0,28	0,26	0,01	0,01
Teras Terunjam	0,80	0,61	-	-
Penarik	0,30	0,26	-	-
Selagan Raya	0,44	0,39	0,00	0,00
Kota Mukomuko	0,24	0,25	-	-
Air Dikit	0,01	0,00	0,01	0,01
XIV Koto	-	-	-	-
Lubuk Pinang	0,15	0,14	0,00	0,00
Air Manjunt	0,24	0,19	0,00	0,00
V Koto	1,46	1,51	0,00	0,00
Mukomuko	9,14	8,53	0,04	0,04

Lanjutan Tabel/Continued Table 5.2.2

Kecamatan Subdistrict	Kakao/Cocoa		Tebu/Sugar cane	
	2018	2019	2018	2019
(1)	(10)	(11)	(12)	(13)
Ipuh	-	-	-	-
Air Rami	-	-	-	-
Malin Deman	-	0,00	-	-
Pondok Suguh	-	-	-	-
Sungai Rumbai	-	0,00	-	-
Teramang Jaya	-	0,00	-	-
Teras Terunjam	-	-	-	-
Penarik	-	-	-	-
Selagan Raya	-	-	-	-
Kota Mukomuko	-	0,00	-	-
Air Dikit	-	-	-	-
XIV Koto	-	0,00	-	-
Lubuk Pinang	-	0,00	-	-
Air Manjuntio	-	-	-	-
V Koto	-	0,00	-	-
Mukomuko	-	0,00	-	-

Lanjutan Tabel/*Continued Table* 5.2.2

Kecamatan Subdistrict	Teh/Tea		Tembakau/Tobacco	
	2018	2019	2018	2019
(1)	(14)	(15)	(16)	(17)
Ipuh	-	-	-	-
Air Rami	-	-	-	-
Malin Deman	-	-	-	-
Pondok Sugu	-	-	-	-
Sungai Rumbai	-	-	-	-
Terawang Jaya	-	-	-	-
Teras Terunjam	-	-	-	-
Penarik	-	-	-	-
Selagan Raya	-	-	-	-
Kota Mukomuko	-	-	-	-
Air Dikit	-	-	-	-
XIV Koto	-	-	-	-
Lubuk Pinang	-	-	-	-
Air Manjuntio	-	-	-	-
V Koto	-	-	-	-
Mukomuko	-	-	-	-

Sumber/*Source*: Dinas Pertanian Kabupaten Mukomuko/ *Regional Office of Agriculture of Mukomuko Regency*

**INDUSTRI, PERTAMBANGAN,
DAN ENERGI**

Industry, Mining, and Energi

6



Pelanggan PDAM
PDAM Customers



SAVE ENERGY



Pelanggan Listrik Tahun 2019

The Production of Electricity 2019



41.868 unit

PENJELASAN TEKNIS

1. Industri manufaktur adalah suatu kegiatan ekonomi yang melakukan kegiatan mengubah suatu barang dasar secara mekanis, kimia, atau dengan tangan sehingga menjadi barang jadi/setengah jadi, dan atau barang yang kurang nilainya menjadi barang yang lebih tinggi nilainya, dan sifatnya lebih dekat kepada pemakai akhir. Termasuk dalam kegiatan ini adalah jasa industri dan pekerjaan perakitan.
2. Jasa industri adalah kegiatan industri yang melayani keperluan pihak lain. Pada kegiatan ini bahan baku disediakan oleh pihak lain sedangkan pihak pengolah hanya melakukan pengolahannya dengan mendapat imbalan sebagai balas jasa (upah maklon).
3. Perusahaan atau usaha industri adalah suatu unit (kesatuan) usaha yang melakukan kegiatan ekonomi, bertujuan menghasilkan barang atau jasa, terletak pada suatu bangunan atau lokasi tertentu, dan mempunyai catatan administrasi tersendiri mengenai produksi dan struktur biaya serta ada seorang atau lebih yang bertanggung jawab atas usaha tersebut.

TECHNICAL NOTES

1. *Manufacturing industry is defined as an economic activity processing basic goods mechanically, chemicals or manually into final or intermediate goods. It is also defined as processing of lower value goods into higher value goods as final or intermediate products. The activities also include services for manufacturing and assembling.*
2. *Services for manufacturing is defined as a manufacturing activity which serving other manufacturing establishments. In this case, raw materials are supplied by others while the workers are paid as a compensation for processing raw materials.*
3. *A manufacturing establishment is defined as a production unit engaged in economic activity, producing goods or services, located in a building or in a certain location, keeping a business record concerning the production and cost structure, and having a person or more that are responsible to those activities.*

4. Industri manufaktur dikelompokkan ke dalam 4 golongan berdasarkan banyaknya pekerja, yaitu: industri besar (100 orang pekerja atau lebih), industri sedang/menengah (20–99 orang pekerja), industri kecil (5–19 orang pekerja), dan industri mikro (1–4 orang pekerja).
 5. Pelanggan adalah individu atau kelompok, baik rumah tangga, perusahaan atau institusi non profit yang membeli air bersih dari perusahaan air bersih.
 6. Air disalurkan adalah volume air bersih dari perusahaan air bersih.
4. *Manufacturing industries are categorized into four groups, based on the number of employees: large scale manufacturing (100 employees or more), medium scale manufacturing (20–99 employees), small scale manufacturing (5–19 employees), and micro industry (1–4 employees).*
 5. *Customers are individuals or groups, whether household, company or non-profit institutions that buy water supply from water supply establishment.*
 6. *Distributed water is the volume of water supply from water supply establishment.*

ULASAN

Pada subsektor listrik mempunyai peranannya yang sangat kecil dalam perekonomian Kabupaten Mukomuko. Selama tahun 2019 kontribusi subsektor listrik dalam PDRB sebesar 0,07 persen, Pembangunan infrastruktur kelistrikan dalam upaya untuk mencukupi kebutuhan listrik di Kabupaten Mukomuko terus diupayakan, baik melalui peningkatan kinerja pembangkit listrik tenaga diesel yang telah ada, penambahan mesin-mesin pembangkit listrik baru, serta jika memungkinkan melalui pemanfaatan Pembangkit Listrik Tenaga Air (PLTA). Kinerja PLN cabang Mukomuko pada selama 2010-2018 relatif meningkat. Hal itu terlihat dari peningkatan daya terpasang dan produksi listrik. Pada tahun 2018, daya terpasang sebesar 52,03 juta kwh, produksi listrik sebesar 79,97 juta kwh, dan listrik terjual sebesar 80,48 juta kwh.

DESCRIPTION

In electricity subsector with its role in Mukomuko Regency's economy is very small. During 2019, the contribution of electricity subsector in GRDP of Mukomuko Regency is in 0,07 percent, Electricity infrastructure development in order to fulfill the electricity needs in Mukomuko Regency is improved continuously, by performance improvement of diesel power station, investment in new power station machines, as well as the utilization of Hydroelectric Power Generator (hydropower). Performances of State Electricity Enterprise of Mukomuko in 2010-2018 relatively increase. These can be seen from increase of installed powers and electricity productions. In 2018, there are 52,03 million kwh of installed power, 79,97 million kwh of electricity production, and 80,48 million kwh of electricity sold.

Tabel
Table 6.1

Daya Terpasang, Produksi, dan Distribusi Listrik PT. PLN (Persero) pada Cabang/Ranting PLN di Kabupaten Mukomuko, 2011-2018
Installed Electricity Power, Production, and Distribution of PT. PLN (Persero) at PLN Branch in Mukomuko Regency, 2011-2018

Tahun Year	Daya Terpasang Installed Electricity Power (KW)	Produksi Listrik Electricity Production (KWh)	Listrik Terjual Electricity Sold (KWh)	Dipakai Sendiri Own Used (KWh)	Susut/ Hilang Shrinkage/ Lost (KWh)
(1)	(2)	(3)	(4)	(5)	(6)
2011	11 414 000	33 571 889	33 571 889	30 242	12,64
2012	17 014 000	47 810 971	47 810 971	43 069	16,44
2013	37 562 110	67 468 496	67 468 496	64 495	24,20
2014	37 850 660	77 666 476	77 666 476	90 194	15,88
2015	37 876 460	81 165 193	69 424 277	77 429	13,27
2016	40 363 310	79 529 060	68 863 392	43 036	13,40
2017	47 581 510	86 385 657	74 912 154	78 062	13,23
2018	52 034 560	79 967 755	80 478 182	84 933	12,55

Sumber/Source: PT PLN (Persero) Kabupaten Mukomuko / State Electricity Enterprise of Mukomuko Regency

Tabel
Table 6.2**Jumlah Pelanggan Listrik Menurut Kecamatan di
Kabupaten Mukomuko, 2015–2019**
**Number of Electricity Customers by Subdistrict in
Mukomuko Regency, 2015–2019**

Kecamatan Subdistrict	2015	2016	2017	2018	2019
(1)	(2)	(3)	(4)	(5)	(6)
Ipuh	3 373	3 439	4 867	5 084	4 431
Air Rami	1 931	1 989	2 908	3 014	2 890
Malin Deman	697	714	1 321	1 425	1 297
Pondok Sugu	2 223	2 298	2 579	2 658	3 278
Sungai Rumbai	1 754	1 790	2 021	2 145	3 230
Teramang Jaya	1 610	1 641	1 890	1 988	2 606
Teras Terunjam	869	892	1 324	1 514	2 053
Penarik	3 309	3 377	5 533	5 758	5 146
Selagan Raya	2 066	2 121	3 521	3 687	2 384
Kota Mukomuko	3 687	3 749	7 321	7 685	2 968
Air Dikit	1 156	1 200	1 874	2 121	993
XIV Koto	2 391	2 453	3 271	3 345	2 988
Lubuk Pinang	2 618	2 678	3 592	3 785	3 454
Air Manjuntjo	2 191	2 256	2 673	2 744	2 858
V Koto	1 348	1 375	2 394	2 487	1 292
Mukomuko	31 223	31 972	47 089	49 440	41 868

Sumber/Source: PT PLN (Persero) Kabupaten Mukomuko / State Electricity Enterprise of Mukomuko Regency

Tabel
Table 6.3**Jumlah Pelanggan dan Air yang Disalurkan Menurut
Kecamatan di Kabupaten Mukomuko, 2019**
**Number of Customers and Distributed Water by Subdistrict
in Mukomuko Regency, 2019**

Kecamatan Subdistrict	Pelanggan Number of Customers (unit)	Air Disalurkan Distributed Water (m ³)
(1)	(2)	(3)
Ipuh	-	-
Air Rami	-	-
Malin Deman	-	-
Pondok Sugu	-	-
Sungai Rumbai	-	-
Teramang Jaya	-	-
Teras Terunjam	440	100,236
Penarik	-	-
Selagan Raya	361	98,292
Kota Mukomuko	303	25,116
Air Dikit	-	-
XIV Koto	-	-
Lubuk Pinang	-	-
Air Manjuntio	454	120,576
V Koto	-	-
Mukomuko	1 558	344,220

Sumber/Source: PDAM Tirta Selagan Mukomuko

PARIWISATA

Tourism

7



Jumlah Hotel
tahun 2019
Number of Hotels
in 2019



PENJELASAN TEKNIS

1. Wisatawan mancanegara (wisman) ialah setiap pengunjung yang mengunjungi suatu negara di luar tempat tinggalnya, didorong oleh satu atau beberapa keperluan tanpa bermaksud memperoleh penghasilan di tempat yang dikunjungi dan lamanya kunjungan tersebut tidak lebih dari satu tahun (12 bulan). Definisi ini mencakup 2 (dua) kategori wisatawan mancanegara, yaitu :
 - a. Wisatawan (turis) ialah setiap pengunjung seperti definisi di atas yang tinggal paling sedikit 24 jam, akan tetapi tidak lebih dari 1 (satu) tahun di tempat yang dikunjungi, dengan maksud antara lain: berlibur, rekreasi, olah raga, bisnis, menghadiri pertemuan, studi, dan kunjungan dengan alasan kesehatan.
 - b. Excursionist ialah setiap pengunjung seperti definisi di atas yang tinggal kurang dari 24 jam di tempat yang dikunjungi (termasuk "Cruise passengers"). Cruise Passengers ialah setiap pengunjung yang tiba di suatu negara di mana mereka tidak menginap di akomodasi yang tersedia di negara tersebut, misalnya dengan kapal laut.
2. Rata-rata lama tinggal adalah rata-rata waktu tinggal wisatawan mancanegara di Indonesia untuk

TECHNICAL NOTES

1. *1. An International Visitor is any person visiting a country other than his usual place of residence for any reason other than for earning income in the country visited, and the length of stay is no more than one year (12 months). This definition covers two categories of foreign visitors, namely:*
 - a. *"Tourist" is any visitor staying for at least 24 hours, but no more than one year, in the country visited, with the intention of visiting, and for any of these purposes: Pleasure, recreation and sports, Business, visiting friends and relatives, missions, attending meetings, conferences, visit for health reasons and study.*
 - b. *"Excursionist" is any visitor staying less than 24 hours in the country visited including, "Cruise Passengers", i.e. visitors arriving in a country without staying in any accommodation available in the visited country.*
2. *Average length of stay is the average stay duration of foreign visitor in Indonesia for one trip.*

satu kali kunjungan.

3. Usaha penyediaan akomodasi adalah usaha yang menyediakan pelayanan penginapan yang dapat dilengkapi dengan pelayanan pariwisata lainnya. Usaha penyediaan akomodasi dapat berupa hotel, vila, pondok wisata, bumi perkemahan, persinggahan karavan, dan akomodasi lainnya yang digunakan untuk tujuan pariwisata.
 4. Hotel adalah penyediaan akomodasi secara harian berupa kamar-kamar di dalam satu bangunan yang dapat dilengkapi dengan jasa pelayanan makan dan minum, kegiatan hiburan dan atau fasilitas lainnya. Hotel terdiri dari hotel berbintang dan hotel non- bintang.
 5. Hotel bintang adalah usaha penyediaan jasa pelayanan penginapan, makan minum serta jasa lainnya bagi umum dengan menggunakan sebagian atau seluruh bangunan. Usaha ini dikelola secara komersial serta memenuhi ketentuan persyaratan sebagai hotel bintang (termasuk berlian) yang ditetapkan dalam surat keputusan instansi yang membinanya. Misalnya hotel bintang lima, hotel bintang empat dan seterusnya.
3. *The business of providing accommodation is a business that provides specialty services that can be equipped with other tourism services. It includes hotel, villa, cottage, camping, caravan stop, and other accommodation that are used for tourism purposes.*
 4. *Hotel is a daily supply of accommodation rooms within a building which can be equipped with eating and drinking services, entertainment activities and/or other facilities. Hotel consists of a classified hotel and a non-classified hotel.*
 5. *A star hotel is the business of providing an accommodation, eating and drinking as well as other services for the public by using a building or a part of a building. It is managed commercially and meets specified requirements as a star hotel (including diamonds) set forth in the decree of fostering agency. For example, five star hotel, four star hotel, and so on.*

ULASAN

Hotel merupakan salah satu tempat yang digunakan untuk singgah para wisatawan. Di Kabupaten Mukomuko belum tersedia layanan hotel bintang, hanya tersedia hotel non bintang. Tahun 2019, jumlah hotel non bintang di Kabupaten Mukomuko sebanyak 22 hotel.

DESCRIPTION

Hotel is one of the places the tourists use to stay over. In Mukomuko Regency, there are not available star hotels, there are only available non-star ones. In 2019, the number of non-star hotels in Mukomuko Regency is 22.

<https://mukomukokab.bps.go.id>

Tabel
Table 7.1**Jumlah Hotel di Kabupaten Mukomuko, 2011–2019**
Number of Hotels in Mukomuko Regency, 2011–2019


Tahun Years	Kualifikasi/ Qualification	
	Berbintang/ Stars	Non-Bintang/ No-Stars
(1)	(2)	(3)
2011	-	16
2012	-	16
2013	-	17
2014	-	17
2015	-	17
2016	-	17
2017	-	19
2018	-	21
2019	-	22

Sumber/Source: Badan Pusat Statistik Kabupaten Mukomuko/ Statistics of Mukomuko Regency

TRANSPORTASI DAN KOMUNIKASI
Transportation and Communication

Panjang jalan
Length of roads

937 km



Jumlah kantor POS
The number of post office



5

unit
units

PENJELASAN TEKNIS

1. Data pengangkutan dan komunikasi meliputi:
 - a, Panjang jalan
 - b, Angkutan darat
 - c, Angkutan laut
 - d, Angkutan udara
 - e, Pos dan telekomunikasi

2. Kantor Pos adalah tempat pemberi pelayanan komunikasi tertulis dan atau surat elektronik, layanan paket, layanan logistik, layanan transaksi keuangan, dan layanan keagenan pos untuk kepentingan umum. Rumah pos berfungsi sama seperti kantor pos dan kantor pos pembantu, bedanya rumah pos biasanya terletak di daerah terpencil.

3. Telekomunikasi adalah setiap pemancaran, pengiriman dan atau penerimaan dari setiap informasi dalam bentuk tanda-tanda, isyarat, tulisan, gambar, suara dan bunyi melalui sistem kawat, optik, radio atau sistem elektromagnetik lainnya.

TECHNICAL NOTES

1. *The data of transportation and communication are as follows:*
 - a, Road length*
 - b, Land transport*
 - c, Sea transport*
 - d, Air transport*
 - e, Post and telecommunication*

2. *Post Office is a service provider facility of written communication and or electronic mail, parcel service, logistics services, financial transaction services, and postal services to the public. Postal house has the same function as the post office and subsidiary of post office, the difference is that postal house is usually located in remote areas.*

3. *Telecommunication includes every transmitting, delivering and or receiving from every information of marking, signal, article, picture, sound and voice through strand of wire system, optic, radio or other electromagnetic system.*

ULASAN

Pembangunan dan peningkatan fasilitas transportasi seperti jalan dan jembatan penting demi memudahkan hubungan komunikasi dan proses mobilisasi penduduk antar daerah dalam menunjang kelancaran distribusi barang dan jasa sehingga berdampak pada peningkatan pertumbuhan ekonomi, utamanya untuk daerah-daerah sulit terjangkau dan terisolir.

Pada tahun 2019, panjang jalan di Kabupaten Mukomuko adalah sepanjang 937 km, Sebesar 16,33 persen atau 153 km merupakan jalan negara yang tanggung jawab dan wewenangnya dibawah Kementerian Pekerjaan Umum, sedangkan 10,37 persen atau 97,22 km merupakan tanggung jawab pemerintah provinsi. Dalam hal ini merupakan tanggung jawab Dinas Pemukiman dan Prasarana Wilayah. Sementara sisanya 73,30 persen atau 686,78 km merupakan tanggung jawab pemerintah Kabupaten. Dari panjang jalan tersebut 45,48 persen kondisi jalannya baik dan yang lainnya beraneka kondisi jalan.

DESCRIPTION

The development and improvement of transportation facilities such as roads and bridges are important to ease communication and the mobilization process of the population among regions in boosting the distribution of goods and services so it has an impact on the economic growth, especially for remote and isolated areas.

In 2019, the length of roads in Mukomuko Regency is 937 km, As much as 16,33 percent of it or 153 km is national roads of which responsibility and authority are under the Ministry of Public Works, while 10,37 percent or 97,22 km is the responsibility of the provincial government. In this case, it is the responsibility of the Department of Settlement and Regional Infrastructure, While the remaining 73,30 percent, or 686,78 km is the responsibility of the Regency Government. As much as 45,48 percent of the road length, are in good conditions, while the remaining is in various conditions.

8.1 TRANSPORTASI TRANSPORTATION

Tabel 8.1.1 Panjang Jalan Menurut Tingkat Kewenangan Pemerintahan di Kabupaten Mukomuko (km), 2017–2019
Table Length of Roads by Level of Government Authority in Mukomuko Regency (km), 2017–2019

Tingkat Kewenangan Pemerintahan Level of Government Authority	2017	2018	2019
(1)	(2)	(3)	(4)
Negara/State	153,000	153,000	153,000
Provinsi/Province	97,220	97,220	97,220
Kabupaten/Kota Regency/Municipality	759,520	776,369	686,780
Jumlah/Total	1 009,740	1 026,589	937,000

Sumber/Source: Dinas Pekerjaan Umum Kabupaten Mukomuko/ Regional Office of Public Works of Mukomuko Regency

Tabel 8.1.2 Panjang Jalan Menurut Jenis Permukaan Jalan di Kabupaten Mukomuko (km), 2017–2019
Table Length of Roads by Type of Road Surface in Mukomuko Regency (km), 2017–2019

Jenis Permukaan Jalan Type of Road Surface	2017	2018	2019
(1)	(2)	(3)	(4)
Aspal/Paved	724,414	753,314	723,170
Kerikil/Gravel	255,696	236,796	187,130
Tanah/Soil	29,630	36,479	26,700
Lainnya/Others	-	-	-
Jumlah/Total	1 009,740	1 026,589	937,000

Sumber/Source: Dinas Pekerjaan Umum Kabupaten Mukomuko/ Regional Office of Public Works of Mukomuko Regency

Tabel 8.1.3 Panjang Jalan Menurut Kondisi Jalan di Kabupaten Mukomuko (km), 2017–2019
Table *Length of Roads by Condition of Roads in Mukomuko Regency (km), 2017–2019*

Kondisi Jalan Condition of Roads	2017	2018	2019
(1)	(2)	(3)	(4)
Baik/Good	855,327	926,255	426,155
Sedang/Moderate	102,783	57,205	264,640
Rusak/Damage	51,630	43,129	187,805
Rusak Berat/Severely Damage	-	-	58,400
Jumlah/Total	1 009,740	1 026,589	937,000

Sumber/Source: Dinas Pekerjaan Umum Kabupaten Mukomuko / Regional Office of Public Works of Mukomuko Regency

8.2 KOMUNIKASI COMMUNICATION

Tabel 8.2.1 **Jumlah Kantor Pos Menurut Kecamatan di Kabupaten Mukomuko, 2017–2019**
Number of Post Offices by Subdistrict in Mukomuko Regency, 2017–2019

Kecamatan Subdistrict	2017	2018	2019
(1)	(2)	(3)	(4)
Ipuh	1	1	1
Air Rami	-	-	-
Malin Deman	-	-	-
Pondok Sugu	1	1	1
Sungai Rumbai	-	-	-
Teramang Jaya	-	-	-
Teras Terunjam	-	-	-
Penarik	1	1	1
Selagan Raya	-	-	-
Kota Mukomuko	1	1	1
Air Dikit	-	-	-
XIV Koto	-	-	-
Lubuk Pinang	1	1	1
Air Manjunt	-	-	-
V Koto	-	-	-
Mukomuko	5	5	5

Sumber/Source: PT. POS Indonesia Wilayah Kabupaten Mukomuko/ PT Pos Indonesia of Mukomuko Regency

**PERBANKAN, KOPERASI
DAN HARGA-HARGA**

Banking, Cooperative and Prices



182

Jumlah Koperasi Aktif
Number of Active Cooperative

Jumlah KUD
Number of KUD

20 unit



PENJELASAN TEKNIS

1. Koperasi adalah organisasi bisnis yang dimiliki dan dioperasikan oleh orang-seorang demi kepentingan bersama. Koperasi melandaskan kegiatan berdasarkan prinsip gerakan ekonomi rakyat yang berdasarkan asas kekeluargaan.
2. Perseroan Terbatas yaitu suatu bentuk perusahaan yang dimana modalnya terbagi atas saham-saham, dan tanggung jawab dari para pemegang saham Perseroan Terbatas berdasarkan pada jumlah saham yang dimiliki.
3. CV adalah suatu persekutuan yang didirikan oleh seorang atau beberapa orang yang mempercayakan uang atau barang kepada seorang atau beberapa orang yang menjalankan perusahaan dan bertindak sebagai pemimpin.

TECHNICAL NOTES

1. *Cooperatives are business organizations owned and operated by the individual for the common interest. Cooperatives bases its activities on the principle of people's economic movement based on the principle of kinship.*
2. *Company Limited which is a form of company which the capital is divided into shares, and the responsibility of the shareholders of the Company Limited is based on the number of shares he owns.*
3. *CV/Commanditaire Vennootschap is an alliance founded by an individual or individuals who entrusted money or goods to an individual or individuals who run the company and act as a leader.*

ULASAN

Koperasi (KUD maupun non KUD) diharapkan semakin besar peranannya dalam menggerakkan perekonomian rakyat. Untuk mencapai maksud tersebut, pemerintah telah melakukan upaya-upaya antara lain melalui pemberian tambahan modal kegiatan usaha, pembiayaan manajemen, mengikutsertakan koperasi dalam mengelola berbagai bantuan pemerintah, dan lain-lain. Pada tahun 2019, koperasi di Kabupaten Mukomuko yang sudah berbadan hukum ada sebanyak 182 koperasi yang terdiri dari KUD dan non KUD. Terdiri dari 20 Koperasi Unit Desa dan 162 non KUD.

DESCRIPTION

Cooperatives (KUD and Non-KUD) are expected to have increasingly large role in driving the economy of the people. To achieve this purpose, the government has made efforts, such as the provision of additional capital for business activities, management funding, involving cooperatives in managing various government's aid, and others. In 2019, the number of cooperatives in Mukomuko Regency who have legal status is 182 consisting of KUD and Non KUD. Consisting of 20 Village Unit Cooperatives and 162 Non Village Unit Cooperatives.

Tabel
Table 9.1**Jumlah Koperasi Aktif Menurut Kecamatan di Kabupaten Mukomuko, 2016–2019**
Number of Active Cooperative by Subdistrict in Mukomuko Regency, 2016–2019

Kecamatan Subdistrict	2016	2017	2018	2019
(1)	(2)	(3)	(4)	(5)
Ipuh	27	28	29	29
Air Rami	10	10	10	11
Malin Deman	8	8	8	9
Pondok Sugu	3	3	3	3
Sungai Rumbai	3	3	3	4
Teramang Jaya	9	9	10	12
Teras Terunjam	9	9	8	8
Penarik	13	13	13	15
Selagan Raya	11	11	11	11
Kota Mukomuko	37	38	39	40
Air Dikit	2	2	2	2
XIV Koto	10	11	12	12
Lubuk Pinang	11	12	13	13
Air Manjunt	10	10	10	10
V Koto	3	3	3	3
Mukomuko	166	170	174	182

Sumber/Source: Dinas Perindustrian, Perdagangan, Koperasi, dan UKM Kabupaten Mukomuko/
Regional Office of Industry, Trade, Cooperatives, and SME of Mukomuko Regency

Tabel
Table 9.2**Jumlah Koperasi Menurut Jenis Koperasi dan Kecamatan di Kabupaten Mukomuko, 2019**
Number of Cooperative by Kind of Cooperative and Subdistrict in Mukomuko Regency, 2019

Kecamatan Subdistrict	Jenis Koperasi/ Kind of Cooperative						Jumlah Total
	KUD	KPRI	KOPKAR	KOPPAS	KOPWAN	Lainnya Other	
(1)	(2)	(3)	(4)	(5)	(6)	(7)	(8)
Ipuh	1	1	1	-	-	26	29
Air Rami	5	-	-	-	-	6	11
Malin Deman	1	-	2	-	-	6	9
Pondok Sugu	1	-	-	-	-	2	3
Sungai Rumbai	1	-	-	-	-	3	4
Terawang Jaya	-	-	-	-	1	11	12
Teras Terunjam	2	-	1	-	1	5	8
Penarik	2	-	-	1	-	12	15
Selagan Raya	-	-	-	-	-	11	11
Kota Mukomuko	1	2	-	1	-	35	40
Air Dikit	-	-	1	-	-	1	2
XIV Koto	2	-	-	-	-	10	12
Lubuk Pinang	2	-	1	-	1	9	13
Air Manjunt	2	-	-	-	2	6	10
V Koto	-	-	-	-	-	3	3
Mukomuko	20	3	6	2	5	146	182

Sumber/Source: Dinas Perindustrian, Perdagangan, Koperasi, dan UKM Kabupaten Mukomuko/
Regional Office of Industry, Trade, Cooperatives, and SME of Mukomuko Regency

**PENGELUARAN PENDUDUK
DAN KONSUMSI MAKANAN**

*Population Expenditure
And Food Consumption*

10

Rp 1.152.307

Pengeluaran per Kapita
Rumah Tangga per Bulan

*Average Expenditure
per Capita per Month*



Makanan/Food Rp 578.675



Bukan Makanan/Non Food Rp 573.632

PENJELASAN TEKNIS

1. Pengeluaran rata-rata per kapita adalah biaya yang dikeluarkan untuk konsumsi semua anggota rumah tangga selama sebulan baik yang berasal dari pembelian, pemberian maupun produksi sendiri dibagi dengan banyaknya anggota rumah tangga dalam rumah tangga tersebut.

TECHNICAL NOTES

1. *Per capita Average Expenditure is the cost spent for all household members consumption during the month, whether from purchasing, giving or own production, divided by the number of household members in the household.*

<https://mukomukokab.bps.go.id>

ULASAN

Besarnya pendapatan penduduk yang diterima rumah tangga merupakan gambaran kesejahteraan suatu masyarakat. Tetapi banyak faktor yang menjadi penghalang dalam mengumpulkan data pendapatan rumah tangga tersebut. Oleh karena itu, BPS menggunakan pendekatan pengeluaran untuk mendapatkan perkiraan pendapatan. Pengumpulan data tersebut dilakukan melalui Survei Sosial Ekonomi Nasional (Susenas) yang dilakukan setiap tahun.

Pengeluaran rumah tangga yang terdiri atas pengeluaran untuk konsumsi makanan dan bukan makanan, menggambarkan pengalokasian pendapatan masyarakat dalam memenuhi kebutuhan hidupnya. Meskipun harga komoditas antar daerah berbeda, namun nilai pengeluaran rumah tangga dapat menunjukkan perbedaan tingkat kesejahteraan penduduk antar wilayah khususnya dari sisi ekonomi sehingga angka pengeluaran juga dapat dipakai untuk pembandingan antar wilayah.

Pada tahun 2019, rata-rata pengeluaran per kapita rumah tangga dalam memenuhi kebutuhan konsumsinya sebesar Rp. 1.152.307 per kapita per bulan yang terbagi atas konsumsi makanan sebesar Rp. 578.675 per kapita per bulan dan konsumsi bukan makanan sebesar Rp. 573.632 per kapita per bulan.

Pengeluaran rumah tangga untuk makanan sebagian besar digunakan

DESCRIPTION

The amount of population income received by households is a picture of a society's welfare. But there are many factors that become an obstacle to collect data of the household income. Therefore, BPS use the expenditure approach to get an estimate of income. The data collecting is done through the National Socio-Economic Survey (Susenas) conducted every year.

Household expenditure consisting of expenditure for food and non-food consumption, illustrates the allocation of public income in meeting their needs. Although commodities prices between different regions, but the value of household expenditure may indicate differences in the level of population welfare between regions, especially on the economic side so that the amount of expenditure can also be used in comparison between regions.

In 2019, the average household expenditure per capita in meeting consumption needs is Rp. 1.152.307 per capita per month, consisting of food consumption as much as Rp. 578.675 per capita per month and non-food consumption as much as Rp. 573.632 per capita per month.

Household expenditures for food are mostly used of food and beverages as

untuk konsumsi makanan dan minuman jadi sebesar Rp. 139.795 per bulan, diikuti konsumsi tembakau dan sirih sebesar Rp. 100.587 per bulan, dan padi-padian sebesar Rp. 83.997 per bulan. Sementara itu, pengeluaran rumah tangga untuk konsumsi bukan makanan, sebagian besar digunakan untuk konsumsi perumahan dan fasilitas rumah tangga sebesar Rp. 270.597 tiap bulan. Kemudian diikuti oleh konsumsi aneka barang dan jasa sebesar Rp 121.254 tiap bulan dan konsumsi barang-barang tahan lama sebesar Rp. 83.819 tiap bulan.

much as Rp. 139.795 per month, tobacco and betel as much as Rp. 100.587 per month followed by the consumption of grain as much as Rp. 83.997 per month. Meanwhile, household expenditure for non-food, mostly used for housing and household facility as much as Rp. 270.597 per month. Then followed by goods and service consumption as much as Rp 121.254 per month and the consumption of durable goods as much as Rp. 83.819 per month.

Tabel 10.1 **Rata-rata Pengeluaran per Kapita Sebulan Menurut Kelompok Komoditas (rupiah) di Kabupaten Mukomuko, 2018 dan 2019**
Monthly Average Expenditure per Capita by Commodity Group (rupiahs) in Mukomuko Regency, 2018 and 2019

Kelompok Komoditas/Commodity Group	2018	2019
(1)	(2)	(3)
Makanan/Food		
Padi-padian/ <i>Cereals</i>	93 648	83 997
Umbi-umbian/ <i>Tubers</i>	6 693	5 918
Ikan/udang/cumi/kerang/ <i>Fish/shrimp/common squid/shells</i>	54 468	54 462
Daging/ <i>Meat</i>	29 402	24 254
Telur dan susu/ <i>Eggs and milk</i>	31 103	29 103
Sayur-sayuran/ <i>Vegetables</i>	66 380	53 571
Kacang-kacangan/ <i>Legumes</i>	10 743	9 190
Buah-buahan/ <i>Fruits</i>	27 600	24 842
Minyak dan kelapa/ <i>Oil and coconut</i>	19 727	17 223
Bahan minuman/ <i>Beverage stuffs</i>	19 382	17 442
Bumbu-bumbuan/ <i>Spices</i>	12 136	10 353
Konsumsi lainnya/ <i>Miscellaneous food items</i>	8 284	7 936
Makanan dan minuman jadi/ <i>Prepared food and beverages</i>	136 496	139 795
Rokok/ <i>Cigarettes</i>	95 385	100 587
Jumlah makanan/Total food	611 447	578 675
Bukan makanan/Non-food		
Perumahan dan fasilitas rumah tangga/ <i>Housing and household facilities</i>	262 223	270 597
Aneka komoditas dan jasa/ <i>Goods and services</i>	122 161	121 254
Pakaian, alas kaki, dan tutup kepala/ <i>Clothing, footwear, and headgear</i>	41 885	46 654
Komoditas tahan lama/ <i>Durable goods</i>	100 354	83 819
Pajak, pungutan, dan asuransi/ <i>Taxes and insurance</i>	28 440	31 959
Keperluan pesta dan upacara/kenduri/ <i>Parties and ceremonies</i>	10 275	19 350
Jumlah bukan makanan/Total non-food	565 338	573 632
Jumlah/Total	1 176 785	1 152 307

Sumber/Source: BPS, Survei Sosial Ekonomi Nasional (Susenas) Maret/BPS-Statistics Indonesia, National Socioeconomic Survey March

Tabel
Table 10.2

Persentase Pengeluaran per Kapita Sebulan Menurut Kelompok Komoditas di Kabupaten Mukomuko, 2018 dan 2019
Percentage of Monthly Expenditure per Capita by Commodity Group in Mukomuko Regency, 2018 and 2019

Kelompok Komoditas/Commodity Group	2018	2019
(1)	(2)	(3)
Makanan/Food		
Padi-padian/ <i>Cereals</i>	7,96	7,29
Umbi-umbian/ <i>Tubers</i>	0,57	0,51
Ikan/udang/cumi/kerang/ <i>Fish/shrimp/common squid/shells</i>	4,63	4,73
Daging/ <i>Meat</i>	2,50	2,10
Telur dan susu/ <i>Eggs and milk</i>	2,64	2,53
Sayur-sayuran/ <i>Vegetables</i>	5,64	4,65
Kacang-kacangan/ <i>Legumes</i>	0,91	0,80
Buah-buahan/ <i>Fruits</i>	2,35	2,16
Minyak dan kelapa/ <i>Oil and coconut</i>	1,68	1,49
Bahan minuman/ <i>Beverage stuffs</i>	1,65	1,51
Bumbu-bumbuan/ <i>Spices</i>	1,03	0,90
Konsumsi lainnya/ <i>Miscellaneous food items</i>	0,70	0,69
Makanan dan minuman jadi/ <i>Prepared food and beverages</i>	11,60	12,13
Rokok/ <i>Cigarettes</i>	8,11	8,73
Jumlah makanan/Total food	51,96	50,22
Bukan makanan/Non-food		
Perumahan dan fasilitas rumah tangga/ <i>Housing and household facilities</i>	22,28	23,48
Aneka komoditas dan jasa/ <i>Goods and services</i>	10,38	10,52
Pakaian, alas kaki, dan tutup kepala/ <i>Clothing, footwear, and headgear</i>	3,56	4,05
Komoditas tahan lama/ <i>Durable goods</i>	8,53	7,27
Pajak, pungutan, dan asuransi/ <i>Taxes and insurance</i>	2,42	2,77
Keperluan pesta dan upacara/kenduri/ <i>Parties and ceremonies</i>	0,87	1,68
Jumlah bukan makanan/Total non-food	48,04	49,78
Jumlah/Total	100,00	100,00

Sumber/Source: BPS, Survei Sosial Ekonomi Nasional (Susenas) Maret/BPS-Statistics Indonesia, National Socioeconomic Survey March

Tabel
Table 10.3**Persentase Penduduk Menurut Golongan Pengeluaran Per Kapita Sebulan di Kabupaten Mukomuko, 2018 dan 2019**
Percentage of Population by Per Capita Spending Group a Month in Mukomuko Regency, 2018 and 2019

Golongan Pengeluaran Spending Group (Rp)	2018	2019
(1)	(2)	(3)
< 150 000	-	-
150 000–199 999	-	-
200 000–299 999	0,21	-
300 000–499 999	5,86	7,49
500 000–749 999	25,86	22,69
750 000–999 999	20,77	20,85
1 000 000–1 499 999	27,86	30,66
> 1 500 000	19,45	18,31
Jumlah/Total	100,00	100,00

Sumber/Source: BPS, Survei Sosial Ekonomi Nasional (Susenas) Maret/BPS-Statistics Indonesia, National Socioeconomic Survey March

PERDAGANGAN
Trade

11

Jumlah Sarana Perdagangan
Number of Trading Facilities



A wooden signpost with a list of trading facilities and their counts. The signpost is brown with a white hole at the top. The text on the signpost is as follows:

Pasar	35
Minimarket	24
Warung Kelontong	2261
Warung Makan	607

PENJELASAN TEKNIS

1. Pasar adalah tempat dimana pembeli dan penjual bertemu dan berfungsi, barang atau jasa tersedia untuk dijual, dan terjadi perpindahan hak milik.

TECHNICAL NOTES

1. *The market is a place where buyers and sellers meet and work, goods or services available for sale, and the displacement of property rights.*

<https://mukomukokab.bps.go.id>

ULASAN

Sektor perdagangan besar dan eceran merupakan salah satu sektor yang cukup penting dalam perekonomian Kabupaten Mukomuko. Peranan sektor ini cukup dominan mengingat banyaknya wilayah di Kabupaten Mukomuko yang menghasilkan komoditas berupa hasil pertanian, antara lain sayur-sayuran dan buah-buahan, beras serta hasil perkebunan seperti kelapa sawit, karet, kelapa, dan aneka komoditas lainnya. Selain itu juga termasuk barang hasil industry. Pada tahun 2019, kontribusi sektor ini dalam PDRB Kabupaten Mukomuko mengalami peningkatan dari tahun lalu.

Pada tahun 2019, pasar di Kabupaten Mukomuko ada sebanyak 35 pasar di semua kecamatan.

DESCRIPTION

Wholesale and retail sector is one of important sector in Mukomuko Regency's economy. This sector's role is quite dominant since many areas in Mukomuko Regency which produces commodities of agricultural crops such as vegetables and fruits, rice, and plantation crops such as oil palm, rubber, coconut, and various other commodities. These also include industrial products. In 2019, the contribution of this sector in Mukomuko Regency's GRDP increased from last year.

In 2019, the number of markets in Mukomuko Regency is 35 in all subdistricts.

Tabel
Table 11.1

Jumlah Sarana Perdagangan Menurut Kecamatan di Kabupaten Mukomuko, 2018
Number of Trading Facilities by Subdistrict in Mukomuko Regency, 2018

Kecamatan Subdistrict	Pasar Market	Minimarket	Toko/Store /Warung Kelontong	Warung Makan
(1)	(2)	(3)	(4)	(5)
Ipuh	2	5	201	49
Air Rami	2	-	194	51
Malin Deman	2	-	59	12
Pondok Sugu	2	1	200	42
Sungai Rumbai	1	-	132	16
Teramang Jaya	3	-	174	48
Teras Terunjam	2	-	94	17
Penarik	5	1	320	106
Selagan Raya	1	-	135	7
Kota Mukomuko	1	12	100	45
Air Dikit	1	-	63	17
XIV Koto	6	-	137	52
Lubuk Pinang	2	4	212	74
Air Manjunt	3	1	145	44
V Koto	2	-	95	27
Mukomuko	35	24	2261	607

Sumber/Source: BPS, Potensi Desa / BPS-Statistics Indonesia, Village Potential

SISTEM NERACA REGIONAL

System of Regional Accounts

Pertumbuhan Ekonomi Kabupaten Mukomuko Tahun 2018

Economic growth rate of Mukomuko Regency 2019

5,06%



43,29%

#1 Sektor Pertanian,
Kehutanan, dan Perikanan
*Agriculture, Forestry,
and Fishing Sector*



PENJELASAN TEKNIS**TECHNICAL NOTES**

1. Penghitungan statistik neraca nasional mengikuti buku petunjuk yang diterbitkan oleh Perserikatan Bangsa Bangsa (PBB) dikenal sebagai Sistem Neraca Nasional (SNN). SNN adalah rekomendasi internasional tentang bagaimana menyusun ukuran aktivitas ekonomi yang sesuai dengan standar neraca baku yang didasarkan pada prinsip-prinsip ekonomi. Rekomendasi yang dimaksud dinyatakan dalam sekumpulan konsep, definisi, klasifikasi, dan aturan neraca yang disepakati secara internasional dalam mengukur indikator tertentu seperti Produk Domestik Bruto (PDB). Salah satu bentuk adaptasi pencatatan statistik nasional adalah melakukan perubahan tahun dasar PDB Indonesia dari tahun 2000 ke 2010. Perubahan tahun dasar PDB dilakukan seiring dengan mengadopsi rekomendasi PBB yang tertuang dalam Sistem Neraca Nasional 2008 (SNA 2008).
 2. Produk Domestik Bruto pada tingkat nasional serta Produk Domestik Regional Bruto (PDRB) pada tingkat regional (provinsi) menggambarkan kemampuan suatu wilayah untuk menciptakan nilai tambah pada suatu waktu tertentu. Untuk menyusun PDB
1. *The method used to estimate national accounts statistics is based on the standard guidelines formed by United Nation known as System of National Accounts (SNA). SNA is the internationally agreed standard set of recommendations on how to compile measures of economic activity in accordance with strict accounting conventions based on economic principles. The recommendations are expressed in term of a set of concepts, definitions, classifications and accounting rules that comprise the internationally agreed standard for measuring indicators such as Gross Domestic Product (GDP). One of the improvement in the national statistical system is to rebase GDP form base year 2000 to 2010 in order to capture current economic condition. It is in line with the United Nations (UN) recommendation on 2008 SNA.*
 2. *The basic measure of the value added arising from economic activity is known as Gross Domestic Product at the national level and Gross Regional Domestic Product (GRDP) at the regional level (provinces/regencies/municipalities). To compile*

maupun PDRB digunakan 2 pendekatan, yaitu lapangan usaha dan pengeluaran. Keduanya menyajikan komposisi data nilai tambah dirinci menurut sumber kegiatan ekonomi (lapangan usaha) dan menurut komponen penggunaannya. PDB maupun PDRB dari sisi lapangan usaha merupakan penjumlahan seluruh komponen nilai tambah bruto yang mampu diciptakan oleh sektor-sektor ekonomi atas berbagai aktivitas produksinya. Sedangkan dari sisi pengeluaran menjelaskan tentang penggunaan dari nilai tambah tersebut.

3. PDB menurut lapangan usaha mengalami perubahan klasifikasi dari 9 lapangan usaha menjadi 17 lapangan usaha. PDB menurut lapangan usaha dirinci menurut total nilai tambah dari seluruh sektor ekonomi yang mencakup lapangan usaha Pertanian, Kehutanan, dan Perikanan; Pertambangan dan Penggalian; Industri Pengolahan; Pengadaan Listrik dan Gas; Pengadaan Air, Pengelolaan Sampah, Limbah dan Daur Ulang; Konstruksi; Perdagangan Besar dan Eceran, Reparasi Mobil dan Sepeda Motor; Transportasi dan Pergudangan; Penyediaan Akomodasi dan Makan Minum; Informasi dan Komunikasi; Jasa Keuangan dan Asuransi; Real Estat; Jasa

these statistics, two approaches have been used, i.e. "production approach" and "expenditure approach". The first approach is to measure value added produced by various kinds of economic activities, while the second approach is to measure final uses of the country's output. In other words, GDP/GRDP is the sum of total value added produced by all economic industries (activities) and the way of using it.

3. *GDP by industry classification changes from 9 sectors to 17 industries. GDP by industry is classified by types of economic activities such as Agriculture, Forestry and Fishing; Mining and Quarrying; Manufacturing; Electricity and Gas; Water supply, Sewerage, Waste Management and Remediation Activities; Construction; Wholesale and Retail Trade; Repair of Motor Vehicles and Motorcycles; Transportation and Storage; Accommodation and Food Service Activities; Information and Communication; Financial and Insurance Activities; Real Estate Activities; Business Activities; Public Administration; Defence and Compulsory Social Security; Education; Human Health and*

Perusahaan; Administrasi Pemerintahan, Pertahanan dan Jaminan Sosial Wajib; Jasa Pendidikan; Jasa Kesehatan dan Kegiatan Sosial; dan Jasa lainnya.

Social Work Activities; and Other Services Activities.

4. PDB menurut pengeluaran mengalami perubahan klasifikasi dimana pengeluaran konsumsi Lembaga Non Profit yang Melayani Rumah Tangga (LNPR) yang sebelumnya termasuk bagian dari pengeluaran konsumsi rumah tangga menjadi komponen terpisah. Sehingga klasifikasi PDB menurut pengeluaran dirinci menjadi 7 komponen yaitu komponen pengeluaran konsumsi rumah tangga, pengeluaran konsumsi LNPR, pengeluaran konsumsi pemerintah, pembentukan modal tetap bruto, perubahan inventori, ekspor barang dan jasa, dan impor barang dan jasa.

4. *GDP by expenditure classification changes where consumption expenditure Non-profit Institutions Serving Households (NPISH) previously included as part of household consumption expenditure is taken out into separate component. So that, GDP by type of expenditures is classified into: household consumption expenditure, NPISH consumption expenditure, government consumption expenditure, gross fixed capital formation, changes in inventories, exports of goods and services, and imports of goods and services.*

5. Pengeluaran konsumsi rumah tangga mencakup berbagai pengeluaran konsumsi akhir rumah tangga atas barang dan jasa untuk memenuhi kebutuhan individu ataupun kelompok secara langsung. Pengeluaran rumah tangga di sini mencakup makanan dan minuman selain restoran; pakaian, alas kaki dan jasa perawatannya; perumahan dan perlengkapan rumah tangga; kesehatan dan pendidikan; transportasi dan komunikasi;

5. *Household consumption expenditures consist of expenditures incurred by households, which are used for both individual or collective needs. Household consumptions are classified into food and beverages other than restaurants; clothing, footwear, and related maintenance services; housing and household equipment; health and education; transport and communication; restaurants and hotels; and others.*

restoran dan hotel serta lainnya.

6. Pengeluaran Pemerintah terdiri dari Pengeluaran Konsumsi Individu dan Pengeluaran Konsumsi Kolektif. Barang dan jasa individu merupakan barang dan jasa privat, dimana ciri-ciri barang privat adalah a) Scarcity, yaitu ada kelangkaan/keterbatasan dalam jumlah; b) Excludable consumption, yaitu konsumsi suatu barang dapat dibatasi hanya pada mereka yang memenuhi persyaratan tertentu (biasanya harga); c) Rivalrous competition, yaitu konsumsi oleh satu konsumen akan mengurangi atau menghilangkan kesempatan pihak lain untuk melakukan hal serupa. Contoh barang dan jasa yang dihasilkan pemerintah dan tergolong sebagai barang dan jasa individu adalah jasa pelayanan kesehatan pemerintah di rumah sakit/puskesmas dan jasa pendidikan di sekolah/universitas negeri. Sedangkan barang dan jasa kolektif ekuivalen dengan barang publik yang memiliki ciri a) Non rivalry, yaitu penggunaan satu konsumen terhadap suatu barang tidak mengurangi kesempatan konsumen lain untuk juga mengkonsumsi barang tersebut; b) Non excludable, yaitu apabila suatu barang publik tersedia, maka tidak ada yang dapat menghalangi siapapun
6. *Government consumption expenditure consists of Individual Consumption Expenditure and Collective Consumption Expenditure. Individual goods and services are private goods and services, which the characteristics of private goods is a) Scarcity, that there is a scarcity/limited in number; b) Excludable consumption, the consumption of goods can be limited only to those who meet certain requirements (usually the price); c) Rivalrous competition, ie consumption by the consumer will reduce or eliminate the chance of another party to do so. Examples of goods and services produced by government and classified as goods and services of individuals is the government health services in hospitals/health centers and education services in schools/universities. Collective goods and services equivalent to public goods characterized by a) Non-rivalry, namely the use of a consumer for an item does not reduce the chance of another consumer to also consume goods; b) Non-excludable, i.e. when a public good available, then nothing can hinder anyone to benefit from the goods or in other words everyone has access to the goods. Examples of goods and services produced by government and classified as collective goods and services is carried military*

untuk memperoleh manfaat dari barang tersebut atau dengan kata lain setiap orang memiliki akses ke barang tersebut Contoh barang dan jasa yang dihasilkan pemerintah dan tergolong sebagai barang dan jasa kolektif adalah jasa pertahanan yang dilakukan TNI dan keamanan yang dilakukan kepolisian.

defense services and the police's security.

7. Pembentukan Modal Tetap Bruto (PMTB) mencakup pengadaan, pembuatan, dan pembelian barang modal. Barang modal dimaksud adalah barang-barang yang digunakan untuk proses produksi, tahan lama atau yang mempunyai umur pemakaian lebih dari satu tahun seperti bangunan, mesin-mesin dan alat angkutan. Termasuk pula di sini perbaikan besar (berat) yang sifatnya memperpanjang umur atau mengubah bentuk atau kapasitas barang modal tersebut. Pengeluaran barang modal untuk keperluan militer juga dicakup sebagai PMTB. Klasifikasi komponen PMTB dibagi menjadi 6 sub komponen yaitu Konstruksi; Mesin dan Peralatan; Kendaraan; Peralatan Lainnya; Cultivated Biological Resources (CBR) dan Produk Kekayaan Intelektual.
7. *Gross Fixed Capital Formation (GFCF) includes procurement, manufacture, and the purchase of capital goods. Capital goods are goods which are used for the production process, durable or have a service life of more than one year such as buildings, machinery, and transportation equipment. Including here: huge improvement that are to extend the life or changing the shape or the capacity of the capital goods. Capital expenditures for military purposes are also covered as GFCF. GFCF component are classified into six sub-components: Construction; Machinery and Equipment; vehicle; Other equipment; Cultivated Biological Resources (CBR) and Intellectual Property Product.*
8. Ekspor barang dan jasa merupakan transaksi perdagangan barang dan jasa dari penduduk (residen) ke bukan penduduk (nonresiden).
8. *Exports of goods and services consist of transactions of goods and services from residents to non-residents. Imports of goods*

Impor barang dan jasa adalah transaksi perdagangan dari bukan penduduk ke penduduk. Ekspor atau impor barang terjadi pada saat terjadi perubahan hak kepemilikan barang antara penduduk dengan bukan penduduk (dengan atau tanpa perpindahan fisik barang tersebut). Pada PDB dengan tahun dasar 2010, ekspor dan impor barang dirinci menjadi nonmigas dan migas.

and services consist of transaction of goods and services from non-residents to residents. Exports and imports of goods occur when there are changes in ownership of goods between residents and non-residents (with or without physical movements of goods across frontiers). On the GDP at 2010 basic year, exports and imports of goods specified into non oil and gas and oil and gas.

9. Produk Domestik Bruto maupun agregat turunannya disajikan dalam 2 (dua) versi penilaian, yaitu atas dasar "harga berlaku" dan atas dasar "harga konstan". Disebut sebagai harga berlaku karena seluruh agregat dinilai dengan menggunakan harga pada tahun berjalan, sedangkan harga konstan penilaiannya didasarkan kepada harga satu tahun dasar tertentu, dalam publikasi ini digunakan harga tahun 2010.

9. GDP and its aggregations are presented in two forms: at current market prices and at constant base year market prices. In presenting current market prices, all aggregates are valued at current market prices, while base year constant market prices are shown by valuing all aggregates at fixed base year prices. Year of 2010 is used as the base year in this publication.

10. Laju pertumbuhan Produk Domestik Bruto diperoleh dari perhitungan PDB atas dasar harga konstan. Diperoleh dengan cara mengurangi nilai PDB pada tahun ke-n terhadap nilai pada tahun ke n-1 (tahun sebelumnya), dibagi dengan nilai pada tahun ke n-1, dikalikan dengan 100 persen. Laju pertumbuhan menunjukkan perkembangan

10. Growth rate of Gross Domestic Product is derived from GDP at constant market prices. It is obtained by subtracting the value of GDP year n with the value of GDP year n-1, divided by the value of GDP year n-1 then multiplied by 100 percent. The growth rate of GDP explains the income growth during the given period.

agregat pendapatan dari satu waktu tertentu terhadap waktu sebelumnya.

<https://mukomukokab.bps.go.id>

ULASAN

Produk Domestik Regional Bruto (PDRB) merupakan indikator untuk mengukur pertumbuhan ekonomi suatu wilayah. Pada tahun 2019 PDRB Kabupaten Mukomuko atas dasar harga berlaku telah mencapai 5.159,74 miliar Rupiah, sedangkan PDRB atas dasar harga konstan 2010 sebesar 3.325,81 miliar Rupiah. Apabila dibandingkan dengan tahun 2018, PDRB Kabupaten Mukomuko tahun 2019 atas dasar harga berlaku telah mengalami perkembangan sebesar 8,78 persen, sedangkan PDRB Kabupaten Mukomuko tahun 2019 atas dasar harga konstan mengalami pertumbuhan sebesar 5,06 persen.

Peranan sektor pertanian dalam perekonomian Kabupaten Mukomuko hingga tahun 2019 masih sangat dominan. Kedudukan sektor pertanian sebagai leading sector dalam perekonomian Kabupaten Mukomuko masih sulit digeser oleh sektor-sektor lainnya. Fenomena itu terlihat dari relatif besarnya peranan sektor pertanian dalam PDRB Kabupaten Mukomuko atas dasar harga berlaku dibandingkan sektor-sektor lainnya. Nilai nominal PDRB sektor pertanian atas dasar harga berlaku pada tahun 2018 sebesar 2.233,51 miliar Rupiah dan peranannya dalam PDRB Kabupaten Mukomuko sebesar 43,29 persen. Kemudian diikuti sektor Perdagangan Besar dan Eceran; Reparasi Mobil dan Sepeda Motor dengan nilai nominal

DESCRIPTION

Gross Regional Domestic Product (GRDP) is an indicator to measure economic development of a region. In 2019, the GRDP of Mukomuko Regency at current prices reaches 5.159,74 billion Rupiahs, while the GRDP at constant prices of 2010 reaches 3.325,81 billion Rupiahs. If compared to 2018, the GRDP of Mukomuko Regency at current prices has grown by 8,78 percent, while the GRDP of Mukomuko Regency in 2019 at constant prices of 2010 has grown by 5,06 percent.

The role of the agriculture sector in the economy of Mukomuko Regency until 2019 is very dominant. As the leading sector, its position in the economy of Mukomuko Regency is still difficult to be shifted by other sectors. This phenomenon can be seen from the relatively large share of the agriculture industry in GRDP of Mukomuko Regency at current prices compared to the other remaining sectors, GRDP nominal value of the agriculture sector in 2018 is 2.233,51 billion Rupiahs, meaning that the share to the whole GRDP is 43,29 percent. Then followed by the sectors of Wholesale and Retail; Car and Bike Repairs with the nominal value at current prices in 2019 reaches 856,96 billion Rupiahs and the share of 16,61 percent.

atas dasar harga berlaku pada tahun 2019 sebesar 856,96 miliar Rupiah dengan peran sebesar 16,61 persen.

<https://mukomukokab.bps.go.id>

Tabel 12.1. **Produk Domestik Regional Bruto Atas Dasar Harga Berlaku Menurut Lapangan Usaha di Kabupaten Mukomuko (miliar rupiah), 2015–2019**
Gross Regional Domestic Product at Current Market Prices by Industry in Mukomuko Regency (billion rupiahs), 2015–2019

	Lapangan Usaha/Industry	2015	2016	2017	2018*	2019**
	(1)	(2)	(3)	(4)	(5)	(6)
A	Pertanian, Kehutanan, dan Perikanan/ <i>Agriculture, Forestry, and Fishing</i>	1 644,35	1 799,04	1 945,41	2 102,35	2 233,51
B	Pertambangan dan Penggalian/ <i>Mining and Quarrying</i>	117,33	123,96	131,41	143,07	154,01
C	Industri Pengolahan/ <i>Manufacturing</i>	421,91	474,96	522,73	574,13	618,98
D	Pengadaan Listrik dan Gas/ <i>Electricity and Gas</i>	1,93	2,41	2,92	3,40	3,83
E	Pengadaan Air; Pengelolaan Sampah, Limbah, dan Daur Ulang/ <i>Water Supply; Sewerage, Waste Management, and Remediation Activities</i>	5,73	6,30	6,83	7,42	8,01
F	Konstruksi/ <i>Construction</i>	141,85	158,90	177,17	198,24	223,49
G	Perdagangan Besar dan Eceran; Reparasi Mobil dan Sepeda Motor/ <i>Wholesale and Retail Trade; Repair of Motor Vehicles and Motorcycles</i>	537,56	605,18	684,65	761,24	856,96
H	Transportasi dan Pergudangan/ <i>Transportation and Storage</i>	135,76	153,13	171,41	189,83	211,91
I	Penyediaan Akomodasi dan Makan Minum/ <i>Accommodation and Food Service Activities</i>	45,48	51,95	60,40	68,40	76,75
J	Informasi dan Komunikasi/ <i>Information and Communication</i>	36,42	39,51	43,52	46,92	51,45

Lanjutan Tabel/*Continued Table* 12.1

	Lapangan Usaha/Industry	2015	2016	2017	2018*	2019**
	(1)	(2)	(3)	(4)	(5)	(6)
K	Jasa Keuangan dan Asuransi/ <i>Financial and Insurance Activities</i>	50,96	55,92	60,45	64,24	66,52
L	Real Estat/ <i>Real Estate Activities</i>	67,86	73,09	77,89	82,38	90,46
M,N	Jasa Perusahaan/ <i>Business Activities</i>	4,19	4,48	4,90	5,37	5,76
O	Administrasi Pemerintahan, Pertahanan, dan Jaminan Sosial Wajib/ <i>Public Administration and Defence; Compulsory Social Security</i>	270,11	303,40	341,43	382,63	432,56
P	Jasa Pendidikan/ <i>Education</i>	73,77	82,65	89,68	97,12	107,00
Q	Jasa Kesehatan dan Kegiatan Sosial/ <i>Human Health and Social Work Activities</i>	8,98	9,97	11,27	12,69	14,25
R,S,T,U	Jasa Lainnya/ <i>Other Services Activities</i>	2,62	2,97	3,37	3,82	4,29
	Produk Domestik Regional Bruto/<i>Gross Regional Domestic Product</i>	3 566,82	3 947,82	4 335,45	4 743,26	5 159,74

Catatan/Note: * Angka Sementara/*Preliminary Figures*

** Angka Sangat Sementara/*Very Preliminary Figures*

Sumber/Source: BPS, berbagai sensus, survei dan sumber lain/*BPS-Statistics Indonesia, various census, survey, and other sources*

Tabel
Table 12.2

Produk Domestik Regional Bruto Atas Dasar Harga Konstan 2010 Menurut Lapangan Usaha di Kabupaten Mukomuko (miliar rupiah), 2015–2019
Gross Regional Domestic Product at 2010 Constant Market Prices by Industry in Mukomuko Regency (billion rupiahs), 2015–2019

	Lapangan Usaha/Industry	2015	2016	2017	2018*	2019**
	(1)	(2)	(3)	(4)	(5)	(6)
A	Pertanian, Kehutanan, dan Perikanan/ <i>Agriculture, Forestry, and Fishing</i>	1 234,39	1 288,13	1 339,41	1 391,90	1434,59
B	Pertambangan dan Penggalian/ <i>Mining and Quarrying</i>	88,85	89,90	90,84	92,84	96,78
C	Industri Pengolahan/ <i>Manufacturing</i>	323,55	348,85	370,34	389,22	401,75
D	Pengadaan Listrik dan Gas/ <i>Electricity and Gas</i>	1,80	2,11	2,26	2,42	2,59
E	Pengadaan Air; Pengelolaan Sampah, Limbah, dan Daur Ulang/ <i>Water Supply; Sewerage, Waste Management, and Remediation Activities</i>	5,21	5,28	5,36	5,50	5,67
F	Konstruksi/ <i>Construction</i>	98,21	104,44	110,85	118,01	128,29
G	Perdagangan Besar dan Eceran; Reparasi Mobil dan Sepeda Motor/ <i>Wholesale and Retail Trade; Repair of Motor Vehicles and Motorcycles</i>	430,36	460,44	494,69	529,44	573,91
H	Transportasi dan Pergudangan/ <i>Transportation and Storage</i>	114,36	122,46	130,83	139,34	150,87
I	Penyediaan Akomodasi dan Makan Minum/ <i>Accommodation and Food Service Activities</i>	34,53	37,80	40,98	43,96	47,57
J	Informasi dan Komunikasi/ <i>Information and Communication</i>	29,18	31,04	33,68	35,76	38,06

Lanjutan Tabel/*Continued Table 12.2*

	Lapangan Usaha/Industry	2015	2016	2017	2018*	2019**
	(1)	(2)	(3)	(4)	(5)	(6)
K	Jasa Keuangan dan Asuransi/ <i>Financial and Insurance Activities</i>	38,14	40,22	41,66	42,88	43,28
L	Real Estat/ <i>Real Estate Activities</i>	53,35	56,60	59,59	62,31	66,91
M,N	Jasa Perusahaan/ <i>Business Activities</i>	3,16	3,33	3,50	3,66	3,77
O	Administrasi Pemerintahan, Pertahanan, dan Jaminan Sosial Wajib/ <i>Public Administration and Defence; Compulsory Social Security</i>	189,48	201,25	213,59	227,45	245,45
P	Jasa Pendidikan/ <i>Education</i>	60,81	64,59	67,41	70,44	74,88
Q	Jasa Kesehatan dan Kegiatan Sosial/ <i>Human Health and Social Work Activities</i>	6,54	7,04	7,60	8,17	8,81
R,S,T,U	Jasa Lainnya/ <i>Other Services Activities</i>	1,98	2,12	2,28	2,45	2,63
	Produk Domestik Regional Bruto/<i>Gross Regional Domestic Product</i>	2 713,89	2 865,60	3 014,86	3 165,76	3 325,81

Catatan/Note: * Angka Sementara/*Preliminary Figures*

** Angka Sangat Sementara/*Very Preliminary Figures*

Sumber/Source: BPS, berbagai sensus, survei dan sumber lain/*BPS-Statistics Indonesia, various census, survey, and other sources*

Tabel
Table 12.3

Distribusi Persentase Produk Domestik Regional Bruto Atas Dasar Harga Berlaku Menurut Lapangan Usaha di Kabupaten Mukomuko, 2015–2019
Percentage Distribution of Gross Regional Domestic Product at Current Market Prices by Industry in Mukomuko Regency, 2015–2019

	Lapangan Usaha/Industry	2015	2016	2017	2018*	2019**
	(1)	(2)	(3)	(4)	(5)	(6)
A	Pertanian, Kehutanan, dan Perikanan/ <i>Agriculture, Forestry, and Fishing</i>	46,10	45,57	44,87	44,32	43,29
B	Pertambangan dan Penggalian/ <i>Mining and Quarrying</i>	3,29	3,14	3,03	3,02	2,98
C	Industri Pengolahan/ <i>Manufacturing</i>	11,83	12,03	12,06	12,10	12,00
D	Pengadaan Listrik dan Gas/ <i>Electricity and Gas</i>	0,05	0,06	0,07	0,07	0,07
E	Pengadaan Air; Pengelolaan Sampah, Limbah, dan Daur Ulang/ <i>Water Supply; Sewerage, Waste Management, and Remediation Activities</i>	0,16	0,16	0,16	0,16	0,16
F	Konstruksi/ <i>Construction</i>	3,98	4,03	4,09	4,18	4,33
G	Perdagangan Besar dan Eceran; Reparasi Mobil dan Sepeda Motor/ <i>Wholesale and Retail Trade; Repair of Motor Vehicles and Motorcycles</i>	15,07	15,33	15,79	16,05	16,61
H	Transportasi dan Pergudangan/ <i>Transportation and Storage</i>	3,81	3,88	3,95	4,00	4,11
I	Penyediaan Akomodasi dan Makan Minum/ <i>Accommodation and Food Service Activities</i>	1,28	1,32	1,39	1,44	1,49
J	Informasi dan Komunikasi/ <i>Information and Communication</i>	1,02	1,00	1,00	0,99	1,00
K	Jasa Keuangan dan Asuransi/ <i>Financial and Insurance Activities</i>	1,43	1,42	1,39	1,35	1,29

Lanjutan Tabel/*Continued Table* 12.3

Lapangan Usaha/ <i>Industry</i>		2015	2016	2017	2018*	2019**
(1)		(2)	(3)	(4)	(5)	(6)
L	Real Estat/ <i>Real Estate Activities</i>	1,90	1,85	1,80	1,74	1,75
M,N	Jasa Perusahaan/ <i>Business Activities</i>	0,12	0,11	0,11	0,11	0,11
O	Administrasi Pemerintahan, Pertahanan, dan Jaminan Sosial Wajib/ <i>Public Administration and Defence; Compulsory Social Security</i>	7,57	7,69	7,88	8,07	8,38
P	Jasa Pendidikan/ <i>Education</i>	2,07	2,09	2,07	2,05	2,07
Q	Jasa Kesehatan dan Kegiatan Sosial/ <i>Human Health and Social Work Activities</i>	0,25	0,25	0,26	0,27	0,28
R,S,T,U	Jasa Lainnya/ <i>Other Services Activities</i>	0,07	0,08	0,08	0,08	0,08
Produk Domestik Regional Bruto/<i>Gross Regional Domestic Product</i>		100,00	100,00	100,00	100,00	100,00

Catatan/Note: * Angka Sementara/*Preliminary Figures*

** Angka Sangat Sementara/*Very Preliminary Figures*

Sumber/*Source*: BPS, berbagai sensus, survei dan sumber lain/*BPS-Statistics Indonesia, various census, survey, and other sources*

Tabel
Table 12.4

Laju Pertumbuhan Produk Domestik Regional Bruto Atas Dasar Harga Konstan 2010 Menurut Lapangan Usaha di Kabupaten Mukomuko (persen), 2016–2019
Growth Rate of Gross Regional Domestic Product at 2010 Constant Market Prices by Industry in Mukomuko Regency (percent), 2016–2019

	Lapangan Usaha/Industry	2016	2017	2018*	2019**
	(1)	(2)	(3)	(4)	(5)
A	Pertanian, Kehutanan, dan Perikanan/ <i>Agriculture, Forestry, and Fishing</i>	4,35	3,98	3,92	3,07
B	Pertambangan dan Penggalian/ <i>Mining and Quarrying</i>	1,18	1,05	2,20	4,25
C	Industri Pengolahan/ <i>Manufacturing</i>	7,82	6,16	5,10	3,22
D	Pengadaan Listrik dan Gas/ <i>Electricity and Gas</i>	17,67	6,99	7,14	6,62
E	Pengadaan Air; Pengelolaan Sampah, Limbah, dan Daur Ulang/ <i>Water Supply; Sewerage, Waste Management, and Remediation Activities</i>	1,30	1,48	2,77	2,97
F	Konstruksi/ <i>Construction</i>	6,34	6,13	6,47	8,71
G	Perdagangan Besar dan Eceran; Reparasi Mobil dan Sepeda Motor/ <i>Wholesale and Retail Trade; Repair of Motor Vehicles and Motorcycles</i>	6,99	7,44	7,02	8,40
H	Transportasi dan Pergudangan/ <i>Transportation and Storage</i>	7,08	6,83	6,51	8,28
I	Penyediaan Akomodasi dan Makan Minum/ <i>Accommodation and Food Service Activities</i>	9,46	8,42	7,29	8,20
J	Informasi dan Komunikasi/ <i>Information and Communication</i>	6,39	8,47	6,20	6,42
K	Jasa Keuangan dan Asuransi/ <i>Financial and Insurance Activities</i>	5,45	3,58	2,94	0,94
L	Real Estat/ <i>Real Estate Activities</i>	6,08	5,29	4,57	7,38
M,N	Jasa Perusahaan/ <i>Business Activities</i>	5,40	5,02	4,65	2,96

Lanjutan Tabel/*Continued Table* 12.4

Lapangan Usaha/Industry		2016	2017	2018*	2019**
	(1)	(2)	(3)	(4)	(5)
O	Administrasi Pemerintahan, Pertahanan, dan Jaminan Sosial Wajib/ <i>Public Administration and Defence; Compulsory Social Security</i>	6,22	6,13	6,49	7,91
P	Jasa Pendidikan/ <i>Education</i>	6,23	4,36	4,50	6,30
Q	Jasa Kesehatan dan Kegiatan Sosial/ <i>Human Health and Social Work Activities</i>	7,70	7,99	7,41	7,91
R,S,T,U	Jasa Lainnya/ <i>Other Services Activities</i>	7,33	7,52	7,17	7,37
Produk Domestik Regional Bruto/<i>Gross Regional Domestic Product</i>		5,59	5,21	5,01	5,06

Catatan/Note: * Angka Sementara/*Preliminary Figures*

** Angka Sangat Sementara/*Very Preliminary Figures*

Sumber/Source: BPS, berbagai sensus, survei dan sumber lain/*BPS-Statistics Indonesia, various census, survey, and other sources*

Tabel
Table 12.5

Produk Domestik Regional Bruto Atas Dasar Harga Berlaku Menurut Jenis Pengeluaran di Kabupaten Mukomuko (miliar rupiah), 2015–2019
Gross Regional Domestic Product at Current Market Prices by Type of Expenditure in Mukomuko Regency (billion rupiahs), 2015–2019

Jenis Pengeluaran Type of Expenditure	2015	2016	2017	2018*	2019**
(1)	(2)	(3)	(4)	(5)	(6)
Pengeluaran Konsumsi Rumah Tangga <i>Household Consumption Expenditure</i>	2 388,71	2 636,71	2 855,60	3 071,19	3 331,88
Pengeluaran Konsumsi LNPRT <i>NPISH Consumption Expenditure</i>	88,62	97,22	104,75	116,76	132,15
Pengeluaran Konsumsi Pemerintah <i>Government Consumption Expenditure</i>	586,54	653,52	706,02	766,69	832,57
Pembentukan Modal Tetap Bruto <i>Gross Fixed Capital Formation</i>	2 017,79	2 263,28	2 451,38	2 718,47	2 908,22
Perubahan Inventori <i>Changes in Inventories</i>	131,65	130,25	129,02	39,41	127,22
Net Ekspor Barang dan Jasa <i>Net Exports of Goods and Services</i>	(1 646,50)	(1 833,17)	(1 911,32)	(1 969,27)	(2 172,30)
Produk Domestik Regional Bruto/Gross Regional Domestic Product	3 566,82	3 947,82	4 335,45	4 743,26	5 159,74

Catatan/Note: * Angka Sementara/*Preliminary Figures*

** Angka Sangat Sementara/*Very Preliminary Figures*

Sumber/Source: BPS, berbagai sensus, survei dan sumber lain/*BPS-Statistics Indonesia, various census, survey, and other sources*

Tabel
Table 12.6

Produk Domestik Regional Bruto Atas Dasar Harga Konstan 2010 Menurut Jenis Pengeluaran di Kabupaten Mukomuko (miliar rupiah), 2015–2019
Gross Regional Domestic Product at 2010 Constant Market Prices by Type of Expenditure in Mukomuko Regency (billion rupiahs), 2015–2019

Jenis Pengeluaran Type of Expenditure	2015	2016	2017	2018*	2019**
(1)	(2)	(3)	(4)	(5)	(6)
Pengeluaran Konsumsi Rumah Tangga <i>Household Consumption Expenditure</i>	1 778,25	1 888,79	2 001,23	2 106,05	2 215,29
Pengeluaran Konsumsi LNPRT <i>NPISH Consumption Expenditure</i>	70,90	74,30	77,11	83,70	91,85
Pengeluaran Konsumsi Pemerintah <i>Government Consumption Expenditure</i>	433,17	448,89	467,02	490,84	510,86
Pembentukan Modal Tetap Bruto <i>Gross Fixed Capital Formation</i>	1 609,50	1 694,20	1 779,53	1 895,11	1 960,92
Perubahan Inventori <i>Changes in Inventories</i>	77,20	71,73	68,68	32,11	31,39
Net Ekspor Barang dan Jasa <i>Net Exports of Goods and Services</i>	(1 255,13)	(1 312,31)	(1 378,70)	(1 442,04)	(1 484,51)
Produk Domestik Regional Bruto/Gross Regional Domestic Product	2 713,89	2 865,60	3 014,86	3 165,76	3 325,81

Catatan/Note: * Angka Sementara/*Preliminary Figures*

** Angka Sangat Sementara/*Very Preliminary Figures*

Sumber/Source: BPS, berbagai sensus, survei dan sumber lain/*BPS-Statistics Indonesia, various census, survey, and other sources*

PERBANDINGAN ANTAR KABUPATEN/KOTA
Regency/Municipal Comparison

13

Persentase Jumlah Penduduk
Kabupaten Mukomuko
Terhadap Total Penduduk
Provinsi Bengkulu

9,73%

Percentage of Population in
Mukomuko Regency
to Total Population of
Bengkulu Province



10 Jumlah Kabupaten/Kota
di Provinsi Bengkulu

*The Number of Subdistrict
in Bengkulu Province*



PENJELASAN TEKNIS

1. Sumber utama data kependudukan adalah sensus penduduk yang dilaksanakan setiap sepuluh tahun sekali, Sensus penduduk telah dilaksanakan sebanyak enam kali sejak Indonesia merdeka, yaitu tahun 1961, 1971, 1980, 1990, 2000, dan 2010. Di dalam sensus penduduk, pencacahan dilakukan terhadap seluruh penduduk yang berdomisili di wilayah teritorial Indonesia termasuk warga negara asing kecuali anggota korps diplomatik negara sahabat beserta keluarganya. Metode pengumpulan data dalam sensus dilakukan dengan wawancara antara petugas sensus dengan responden dan juga melalui e-census. Pencatatan penduduk menggunakan konsep usual residence, yaitu konsep di mana penduduk biasa bertempat tinggal. Bagi penduduk yang bertempat tinggal tetap dicacah di mana mereka biasa tinggal, sedangkan untuk penduduk yang tidak bertempat tinggal tetap dicacah di tempat di mana mereka ditemukan petugas sensus pada malam 'Hari Sensus'. Termasuk penduduk yang tidak bertempat tinggal tetap adalah tuna wisma, awak kapal berbendera Indonesia, penghuni perahu/rumah apung, masyarakat terpencil/terasing, dan pengungsi. Bagi mereka

TECHNICAL NOTES

1. *The main source of demographic data is population census, which is conducted every ten years, Population Census has been conducted since Indonesia's independence: 1961, 1971, 1980, 1990, 2000, and 2010. The population census enumerates all residents who domicile in the entire territory of Indonesia including foreign citizens except the diplomatic corps members and their families. The method of data collection in a population census involves interviewing respondents and conducting e-census. Enumeration of the population uses the concept of usual residence, which is the concept of places where people usually live. De jure was applied to the permanent residents, while de facto was applied to nonpermanent residents, The permanent residents were enumerated in place where they normally live, the non-permanent residents were enumerated where they were found by the enumerators, on the night of 'Census Date'. The non permanent residents include homeless people, ship crew, boat people, remote area community, and internally displaced persons. Those who had permanent residence and had been travelling away from their home for six months or more were not enumerated in their permanent*

yang mempunyai tempat tinggal tetap dan sedang bepergian ke luar wilayah lebih dari enam bulan, tidak dicacah di tempat tinggalnya, tetapi dicacah di tempat tujuannya. Untuk tahun yang tidak dilaksanakan sensus penduduk, data kependudukan diperoleh dari hasil proyeksi penduduk. Proyeksi penduduk merupakan suatu perhitungan ilmiah yang didasarkan pada asumsi dari komponen-komponen perubahan penduduk, yaitu kelahiran, kematian, dan migrasi. Proyeksi penduduk Indonesia 2010–2035 menggunakan data dasar penduduk hasil SP2010.

place, but in the place where they were during the census. For the periods where the population census is not conducted, population projection is done to estimate population during those years. The population projection is an estimate based on the demographic components, such as birth, death, and migration, Indonesia's 2010–2035 population projection used the 2010 Population Census as the base population.

2. Penduduk Miskin adalah penduduk yang memiliki rata-rata pengeluaran per kapita per bulan di bawah Garis Kemiskinan.
3. Laju pertumbuhan Produk Domestik Regional Bruto diperoleh dari perhitungan PDB atas dasar harga konstan. Diperoleh dengan cara mengurangi nilai PDRB pada tahun ke-n terhadap nilai pada tahun ke n-1 (tahun sebelumnya), dibagi dengan nilai pada tahun ke n-1, dikalikan dengan 100 persen. Laju pertumbuhan menunjukkan perkembangan agregat pendapatan dari satu waktu tertentu terhadap waktu sebelumnya.

2. *A person whose expenditure per capita per month is below the poverty line is considered to be poor.*
3. *Growth rate of Gross Domestic Regional Product is derived from GDP at constant market prices. It is obtained by subtracting the value of GDRP year and with the value of GDRP year n-1, divided by the value of GDRP year n-1 then multiplied by 100 percent. The growth rate of GDRP explains the income growth during the given period.*

ULASAN

Perbandingan antar kabupaten ini, menyajikan gambaran informasi kabupaten/kota di Provinsi Bengkulu yang antara lain mencakup data jumlah penduduk, laju pertumbuhan PDRB atas dasar harga konstan 2010 dan jumlah penduduk miskin.

Jumlah penduduk Provinsi Bengkulu pada tahun 2019 tercatat 1,99 juta jiwa. Jika dibandingkan kabupaten/kota lain di Provinsi Bengkulu, jumlah penduduk Kabupaten Mukomuko berada pada urutan empat dari 10 kabupaten/kota yang ada. Urutan pertama ditempati oleh Kota Bengkulu dengan jumlah penduduk sebanyak 385,10 ribu jiwa. Urutan selanjutnya diduduki oleh Bengkulu Utara (310,00 ribu jiwa), dan Rejang Lebong (260,90 ribu jiwa). Kabupaten yang paling sedikit penduduknya ada di Bengkulu Tengah, yaitu sebesar 114,70 ribu jiwa.

Pertumbuhan ekonomi yang merupakan turunan dari PDRB atas dasar harga konstan (ADHK) 2010 di Kabupaten Mukomuko pada tahun 2019 mengalami peningkatan dibandingkan tahun 2018 (5,01 persen) yang mencapai 5,06 persen. Kabupaten Mukomuko mengalami pertumbuhan ekonomi paling tinggi kedua daripada kabupaten-kabupaten lain, peringkat pertama oleh Kota Bengkulu (5,43 persen),

Sementara itu apabila dibandingkan jumlah penduduk miskin antar kabupaten/kota di Provinsi Bengkulu, maka jumlah penduduk

DESCRIPTION

Comparison between regency provides a snapshot of information on regencies/city in Bengkulu Province, that includes the population data, growth rate of GRDP at 2010 constant market price and the number of poor.

Population of Bengkulu Province in 2019 is recorded as many as 1,99 million. If compared to other regencies/city in Bengkulu Province, Mukomuko's population rank the fourth largest of 10 regencies/municipality. The first rank is Bengkulu Municipality with a population of 385,10 thousand residents. The next ranks are Bengkulu Utara (310,00 thousand residents), and Rejang Lebong (260,90 thousand residents). The least populated regency is in Bengkulu Tengah, with 114,70 thousand residents.

Economic growth which is a derivative of the GRDP at constant prices 2010 in Mukomuko Regency in 2019 is increase from 2018 (5,01 percent) which reach 5,06 percent. Mukomuko Regency has the highest number two economic growth than other regencies, The first rank is Bengkulu Municipality (5,43 percent),

Meanwhile, if compared to other regencies/municipality in Bengkulu Province, the number of poor in Mukomuko Regency is in the fourth

miskin di Kabupaten Mukomuko *lowest*.
berada di urutan keempat terendah
jika dibandingkan kabupaten/kota lain
di Provinsi Bengkulu.

<https://mukomukokab.bps.go.id>

Tabel
Table 13.1**Jumlah Penduduk Menurut Kabupaten/Kota di Provinsi Bengkulu (ribu), 2015–2019**
Population by Regency/Municipality in Bengkulu Province (thousand), 2015–2019

Kabupaten/Kota <i>Regency/ Municipality</i>	2015	2016	2017	2018	2019
(1)	(2)	(3)	(4)	(5)	(6)
Bengkulu Selatan	152,20	153,90	155,40	156,93	158,40
Rejang Lebong	256,10	257,50	258,80	259,94	260,90
Bengkulu Utara	287,40	293,10	298,80	304,39	310,00
Kaur	115,80	117,30	118,60	119,95	121,20
Seluma	185,60	187,80	189,90	191,91	193,80
Mukomuko	177,10	181,30	185,50	189,67	193,90
Lebong	109,20	111,10	113,00	114,79	116,60
Kepahiang	132,40	133,70	134,90	136,10	137,20
Bengkulu Tengah	107,80	109,60	111,30	113,15	114,70
Kota Bengkulu	351,30	359,50	368,10	376,48	385,10
Bengkulu	1874,90	1904,80	1934,30	1963,30	1991,80

Sumber/Source: Proyeksi Penduduk Indonesia 2010-2035/ *Indonesia Population Projection 2010-2035*

Tabel
Table 13.2

Laju Pertumbuhan Produk Domestik Regional Bruto Atas Dasar Harga Konstan 2010 Menurut Kabupaten/Kota di Provinsi Bengkulu (persen), 2015–2019
Rate of Growth of Gross Regional Domestic Products at Constant 2010 Prices by Regency/Municipality in Bengkulu Province (percent), 2015–2019

Kabupaten/Kota Regency/Municipality	2015	2016	2017	2018*	2019**
(1)	(2)	(3)	(4)	(5)	(6)
Bengkulu Selatan	5,14	5,25	4,94	4,95	4,99
Rejang Lebong	5,15	5,20	4,91	4,96	4,97
Bengkulu Utara	5,07	5,00	4,84	4,81	4,96
Kaur	4,96	5,28	5,00	4,98	5,00
Seluma	4,31	5,00	4,81	4,80	4,95
Mukomuko	5,54	5,59	5,21	5,01	5,06
Lebong	4,99	5,16	5,00	5,01	4,98
Kepahiang	5,65	5,63	5,13	5,00	4,97
Bengkulu Tengah	5,01	5,00	4,95	4,97	4,98
Kota Bengkulu	6,02	6,13	5,46	5,48	5,43
Bengkulu	5,41	5,28	4,98	4,99	4,96

Catatan/Note: * Angka Sementara/Preliminary Figures

** Angka Sangat Sementara/Very Preliminary Figures

Sumber/Source: BPS, berbagai sensus, survei dan sumber lain/BPS-Statistics Indonesia, various census, survey, and other sources

Tabel
Table 13.3**Jumlah Penduduk Miskin Menurut Kabupaten/Kota di
Provinsi Bengkulu (ribu), 2015–2019**
**Number of Poor Population by Regency/Municipality in
Bengkulu Province (thousand), 2015–2019**

Kabupaten/Kota <i>Regency/ Municipality</i>	2015	2016	2017	2018	2019
(1)	(2)	(3)	(4)	(5)	(6)
Bengkulu Selatan	34,51	33,92	32,66	29,19	29,30
Rejang Lebong	46,04	45,79	43,85	42,13	41,57
Bengkulu Utara	42,24	39,86	38,97	35,78	35,94
Kaur	26,37	26,14	25,47	23,20	22,84
Seluma	42,47	40,59	39,24	37,51	36,92
Mukomuko	23,67	23,45	22,51	21,50	22,56
Lebong	13,38	13,56	13,31	13,25	13,67
Kepahiang	22,19	21,75	21,47	19,58	20,18
Bengkulu Tengah	8,93	9,50	9,32	9,24	10,06
Kota Bengkulu	74,26	74,05	70,16	70,44	69,26
Bengkulu	334,07	328,61	316,98	301,81	302,30

Sumber/Source: BPS, Survei Sosial Ekonomi Nasional/BPS-Statistics Indonesia, National Socioeconomic Survey

Tabel
Table 13.4

**Indeks Pembangunan Manusia Menurut Kabupaten/Kota
di Provinsi Bengkulu, 2015–2019**
*Human Development Index by Regency/Municipality in
Bengkulu Province, 2015–2019*

Kabupaten/Kota Regency/Municipality	2015	2016	2017	2018	2019
(1)	(2)	(3)	(4)	(5)	(6)
Bengkulu Selatan	68,57	68,71	69,04	69,85	70,27
Rejang Lebong	67,51	68,34	68,61	69,40	70,10
Bengkulu Utara	67,46	67,63	67,80	68,36	68,80
Kaur	64,47	64,95	65,28	66,20	66,78
Seluma	63,41	64,04	65,00	65,99	66,69
Mukomuko	65,77	66,52	67,07	67,47	68,12
Lebong	64,72	65,58	65,87	66,28	66,84
Kepahiang	65,45	66,35	66,60	67,14	67,67
Bengkulu Tengah	64,68	65,44	65,80	66,65	67,30
Kota Bengkulu	77,16	77,94	78,82	79,67	80,35
Bengkulu	68,59	69,33	69,95	70,64	71,21

Sumber/Source: BPS, Seri Publikasi Indeks Pembangunan Manusia/BPS-Statistics Indonesia, Series of Publication of Human Development Index



Sensus
Penduduk
2020

#MencatatIndonesia

DATA

MENCERDASKAN BANGSA

Enlighten The Nation



**BADAN PUSAT STATISTIK
KABUPATEN MUKOMUKO
BPS-STATISTICS OF MUKOMUKO REGENCY**

Jl. Imam Bonjol Komplek Pemda Mukomuko
Telp.: 0737-71633 ; Fax.: 0737-71633
Homepage: <http://mukomukokab.bps.go.id>
E-mail: bps1706@bps.go.id



9 772655 260009