


Kabupaten

# SELUMA DALAM ANGKA

*Seluma Regency in Figures*

## 2020



**BADAN PUSAT STATISTIK  
KABUPATEN SELUMA**  
*BPS-Statistics of Seluma Regency*

Kabupaten

# SELUMA DALAM ANGKA

*Seluma Regency in Figures*

## 2020

<https://selumahkab.bps.go.id>



# **KABUPATEN SELUMA DALAM ANGKA**

## ***Seluma Regency in Figures***

### **2020**

**ISSN:** 2622-4402

**No. Publikasi/Publication Number:** 17050.2002

**Katalog /Catalog:** 1102001.1705

**Ukuran Buku/Book Size:** 14,8 cm x 21 cm

**Jumlah Halaman/Number of Pages:** xl + 324 hal/pages

**Naskah/Manuscript:**

BPS Kabupaten Seluma

*BPS-Statistics of Seluma Regency*

**Penyunting/Editor:**

BPS Kabupaten Seluma

*BPS-Statistics of Seluma Regency*

**Gambar Kover/Cover Design:**

BPS Kabupaten Seluma

*BPS-Statistics of Seluma Regency*

**Ilustrasi Kover/Cover Illustration:**

Harimau Sumatera/ *Sumatran Tiger*

**Diterbitkan oleh/Published by:**

©BPS Kabupaten Seluma/BPS-Statistics of *Seluma Regency*

**Dicetak oleh/Printed by:**

Percetakan Kita

**Dilarang mengumumkan, mendistribusikan, mengomunikasikan, dan/atau menggandakan sebagian atau seluruh isi buku ini untuk tujuan komersil tanpa izin tertulis dari Badan Pusat Statistik.**

*Prohibited to announce, distribute, communicate, and/or copy part or all of this book for commercial purpose without permission from BPS-Statistics Indonesia.*

**TIM PENYUSUN/  
DRAFTING TEAM**

**Penanggung Jawab Umum/ *General in Charge***

Rialdo Eka Putera, SE, M.Si

**Koordinator/ *Coordinator***

Arie Bukhari Adam S, SST, ME

**Penyunting/ *Editor***

Arie Bukhari Adam S, SST, ME

Fajri Zufa, S.Si.

**Penyusun/ *Compiler***

Fajri Zufa, S.Si.

Mey Yanti Sarumpaet, SP

Indraswari Puruwita, S.Tr.Stat



# PETA WILAYAH KABUPATEN SELUMA MAP OF SELUMA REGENCY





**KEPALA BPS KABUPATEN SELUMA  
CHIEF STATISTICIAN OF SELUMA REGENCY**



**RIALDO EKA PUTERA, SE, M.Si.**







## KATA PENGANTAR

**Kabupaten Seluma Dalam Angka 2020** merupakan publikasi tahunan yang diterbitkan oleh BPS Kabupaten Seluma. Disadari bahwa publikasi ini belum sepenuhnya memenuhi harapan pihak pemakai data khususnya para perencana, namun diharapkan dapat membantu melengkapi penyusunan rencana pembangunan di Kabupaten Seluma.

Publikasi ini dapat terwujud berkat kerjasama dan bantuan dari berbagai pihak baik instansi pemerintah maupun swasta. Kepada semua pihak yang telah memberikan bantuan disampaikan penghargaan dan terima kasih yang sebesar-besarnya.

Walaupun publikasi ini telah disiapkan sebaik-baiknya, namun disadari masih ada kekurangan dan kesalahan yang terjadi. Untuk perbaikan publikasi ini, tanggapan dan saran yang bersifat konstruktif dari para pengguna sangat diharapkan.

Tais, 27 April 2020  
Kepala BPS  
Kabupaten Seluma

**Rialdo Eka Putera, SE, M.Si.**



## PREFACE

***Seluma Regency in Figures 2020** is an annual publication written by BPS Seluma Regency. Honestly, this publication has not perfect yet and has not filled the user's hope, especially for the planners yet, but hopely it can help to equip compilation of development planning in this new regency.*

*This comprehensive publication has been made possible with the assistance and contribution from several governmental institutions and private organizations. To all parties who have been involved in the preparation of this publication, I would like to express my sincerest appreciation and gratitude.*

*Comments and constructive suggestions for the improvement of this publication are always welcome.*

*Tais, April 27<sup>th</sup> 2020*

*Chief Statistician of  
Seluma Regency*

**Rialdo Eka Putera, SE/ M.Si.**

## DAFTAR ISI / CONTENTS

	Halaman <i>Page</i>
Kata Pengantar/ <i>Preface</i> .....	ix
Daftar Isi/ <i>Contents</i> .....	xi
Daftar Tabel/ <i>List of Tables</i> .....	xiii
Daftar Gambar/ <i>List of Figures</i> .....	xxxix
Daftar Singkatan/ <i>List of Abbreviations</i> .....	xxxvii
Statistik Kunci/ <i>Key Statistics</i> .....	xxxix
1. Geografi dan Iklim/ <i>Geography and Climate</i> .....	1
2. Pemerintahan/ <i>Government</i> .....	15
3. Penduduk dan Ketenagakerjaan/ <i>Population and Employment</i> .....	53
4. Sosial dan Kesejahteraan Rakyat/ <i>Social and Welfare</i> .....	77
5. Pertanian, Kehutanan, Peternakan, dan Perikanan/ <i>Agriculture, Forestry, Livestock, and Fishery</i> .....	159
6. Energi/ <i>Energy</i> .....	219
7. Pariwisata/ <i>Tourism</i> .....	229
8. Transportasi dan Komunikasi/ <i>Transportation and Communication</i> .....	243
9. Koperasi/ <i>Cooperative</i> .....	259
10. Pengeluaran Penduduk/ <i>Population Expenditure</i> .....	269
11. Sistem Neraca Regional/ <i>System of Regional Accounts</i> .....	283
12. Perbandingan Antar Kabupaten/Kota/ <i>Regency/Municipal Comparison</i> .....	309



## DAFTAR TABEL/LIST OF TABLES

Halaman  
Page

<b>1.</b>	<b>GEOGRAFI DAN IKLIM/GEOGRAPHY AND CLIMATE</b>	
<b>1.1</b>	<b>KEADAAN GEOGRAFI</b>	
	<b>GEOGRAPHY CONDITION</b>	
1.1.1	Luas Daerah Menurut Kecamatan di Kabupaten Seluma, 2019 <i>Total Area by Subdistrict in Seluma Regency, 2019</i> .....	9
1.1.2	Tinggi Wilayah dan Jarak ke Ibukota Kabupaten Menurut Kecamatan di Kabupaten Seluma, 2019 <i>Altitude and Distance to the Capital of Regency by Subdistrict in Seluma Regency, 2019</i> .....	11
1.1.3	Nama Ibukota Kabupaten/Kota dan Jarak Antara Ibukota Kabupaten Seluma ke Ibukota Kabupaten/Kota Lainnya, 2019 <i>Regency/Municipality Capitals and Distance From Seluma Regency Capital to Others Regency/Municipality Capital, 2019</i> .....	12
<b>1.2</b>	<b>KEADAAN IKLIM</b>	
	<b>CLIMATE CONDITION</b>	
1.2.1	Pengamatan Unsur Iklim Menurut Bulan di Stasiun Badan Meteorologi Klimatologi dan Geofisika (BMKG) Pos Hujan Rimbo Kedui di Kabupaten Seluma, 2019 <i>Observation of Climate Elements By Month at Rimbo Kedui Post of The Meteorology, Climatology and Geophysics Agency Station in Seluma Regency, 2019</i> .....	13
<b>2.</b>	<b>PEMERINTAHAN/GOVERNMENT</b>	
<b>2.1</b>	<b>WILAYAH ADMINISTRATIF</b>	
	<b>ADMINISTRATIVE AREA</b>	
2.1.1	Jumlah Desa <sup>1</sup> /Kelurahan Menurut Kecamatan di Kabupaten Seluma, 2015–2019 <i>Number of Villages<sup>1</sup>/Urban Community by Subdistrict in Seluma Regency, 2015–2019</i> .....	27

<b>2.2</b>	<b>DEWAN PERWAKILAN RAKYAT DAERAH</b>	
	<b>REGIONAL HOUSE OF REPRESENTATIVE</b>	
2.2.1	Jumlah Anggota Dewan Perwakilan Rakyat Daerah Menurut Partai Politik dan Jenis Kelamin di Kabupaten Seluma, 2019 <i>Number of Regional House of Representatives's Members by Political Parties and Sex in Seluma Regency, 2019</i> .....	28
2.2.2	Jumlah Anggota Dewan Perwakilan Rakyat Daerah Menurut Partai Politik dan Pendidikan di Kabupaten Seluma, 2019 <i>Number of Regional House of Representatives's Members by Political Parties and Education in Seluma Regency, 2019</i> .....	29
2.2.3	Jumlah Anggota Dewan Perwakilan Rakyat Daerah Menurut Komisi dan Pendidikan di Kabupaten Seluma, 2019 <i>Number of Regional House of Representatives's Members by Commision and Education in Seluma Regency, 2019</i> .....	30
2.2.4	Nama-Nama Anggota Tetap DPRD Kabupaten Seluma Menurut Susunan, Fraksi dan Parpol, 2019 <i>Names of Regional House of Representatives's Members of Seluma Regency by Position, Fraction and Political Parties, 2019</i> .....	31
2.2.5	Susunan Komisi DPRD Kabupaten Seluma, 2019 <i>Formation of Regional House of Representative Commission of Seluma Regency, 2019</i> .....	33
2.2.6	Banyaknya Kegiatan Rapat DPRD Kabupaten Seluma, 2015-2019 <i>Number of Representative Meetings, 2015- 2019</i> .....	35
2.2.7	Jumlah Keputusan DPRD Kabupaten Seluma Menurut Jenis Keputusan, 2015-2019 <i>Number of Acts of Regional Representative of Seluma Regency by Kind of Decision, 2015-2019</i> .....	36
2.2.8	Jumlah Pemilih dan Pengguna Hak Pilih pada Pemilihan Presiden dan Wakil Presiden di Kabupaten Seluma pada Tahun 2014 dan 2019 <i>Number of Voters and User Voting Rights in The Presidential Election and Vice President in Seluma Regency in The Years 2014 and 2019</i> .....	37
2.2.9	Jumlah Pemilih dan Pengguna Hak Pilih pada Pilkada Bupati dan Gubernur di Kabupaten Seluma pada Tahun 2015 <i>Number of Voters and User Voting Rights iat The Bupati and Governor Elections in Seluma Regency in 2015</i> .....	38

## 2.3 SUMBER DAYA MANUSIA

### **HUMAN RESOURCES**

- 2.3.1 Jumlah Pegawai Negeri Sipil Menurut Jabatan dan Jenis Kelamin di Kabupaten Seluma, Desember 2018 dan Desember 2019  
*Number of Civil Servants by Occupation and Sex in Seluma Regency, December 2018 and December 2019* ..... 39
- 2.3.2 Jumlah Pegawai Negeri Sipil Menurut Tingkat Pendidikan dan Jenis Kelamin di Kabupaten Seluma, Desember 2018 dan Desember 2019  
*Number of Civil Servants by Educational Level and Sex in Seluma Regency, December 2018 and December 2019* ..... 41
- 2.3.3 Jumlah Pegawai Negeri Sipil Menurut Tingkat Kepangkatan dan Jenis Kelamin di Kabupaten Seluma, Desember 2018 dan Desember 2019  
*Number of Civil Servants by Hierarchy and Sex in Seluma Regency, December 2018 and December 2019* ..... 43
- 2.3.4 Jumlah Pegawai Negeri Sipil Daerah Menurut Dinas/Instansi Pemerintah dan Jenis Kelamin di Kabupaten Seluma, 2019  
*Number of Civil Servants by Institution/ Office and Sex in Seluma Regency, 2019* ..... 45
- 2.3.5 Daftar Nama Dinas/Instansi di Kabupaten Seluma, 2019 ..... 47

## 2.4 KEUANGAN PEMERINTAH

### **GOVERNMENT FINANCE**

- 2.4.1 Realisasi Pendapatan Pemerintah Kabupaten Seluma Menurut Jenis Pendapatan (ribu rupiah), 2018 dan 2019  
*Actual Seluma Regency Government Revenues by Kind of Revenues (thousand rupiahs), 2018 and 2019* ..... 50
- 2.4.2 Realisasi Belanja Pemerintah Kabupaten Seluma Menurut Jenis Belanja (ribu rupiah), 2018 dan 2019  
*Actual Seluma Regency Government Expenditures by Kind of Expenditures (thousand rupiahs), 2018 and 2019* ..... 51



<b>3.</b>	<b>PENDUDUK DAN KETENAGAKERJAAN/POPULATION AND EMPLOYMENT</b>	
<b>3.1</b>	<b>PENDUDUK</b>	
	<b>POPULATION</b>	
3.1.1	Penduduk, Laju Pertumbuhan Penduduk per Tahun, Distribusi Persentase Penduduk, Kepadatan Penduduk, Rasio Jenis Kelamin Penduduk Menurut Kecamatan di Kabupaten Seluma, 2019 <i>Population, Annual Population Growth Rate, Percentage Distribution of Population, Population Density, and Population Sex Ratio by Subdistrict in Seluma Regency, 2019.....</i>	65
3.1.2	Jumlah Penduduk Menurut Kelompok Umur dan Jenis Kelamin di Kabupaten Seluma, 2019 <i>Population by Age Group and Sex in Seluma Regency, 2019.....</i>	68
<b>3.2</b>	<b>KETENAGAKERJAAN</b>	
	<b>EMPLOYMENT</b>	
3.2.1	Jumlah Penduduk Berumur 15 Tahun Keatas Menurut Jenis Kegiatan Selama Seminggu yang Lalu dan Jenis Kelamin di Kabupaten Seluma, 2019 <i>Population Aged 15 Years and Over by Type of Activity During The Previous Week and Sex in Seluma Regency, 2019.....</i>	69
3.2.2	Penduduk Berumur 15 Tahun ke Atas Menurut Pendidikan Tertinggi yang Ditamatkan dan Jenis Kegiatan Selama Seminggu yang Lalu di Kabupaten Seluma, 2019 <i>Population 15 Years of Age and Over by Educational Attainment and Type of Activity During the Previous Week in Seluma Regency, 2019.....</i>	70
3.2.3	Penduduk Berumur 15 Tahun Ke Atas yang Bekerja Selama Seminggu yang Lalu Menurut Status Pekerjaan Utama dan Jenis Kelamin di Kabupaten Seluma, 2019 <i>Population 15 Years of Age and Over who Worked During The Previous Week by Main Employment Status and Sex in Seluma Regency, 2019...</i>	72
3.2.4	Jumlah Penduduk Berumur 15 Tahun ke Atas yang Bekerja Selama Seminggu yang Lalu Menurut Kelompok Umur dan Jenis Kelamin di Kabupaten Seluma, 2019 <i>Population Aged 15 Years and Over Who Worked During The Previous Week by Age Group and Sex in Seluma Regency, 2019.....</i>	73

3.2.5	Jumlah Penduduk Berumur 15 Tahun ke Atas yang Bekerja Selama Seminggu yang Lalu Menurut Lapangan Pekerjaan Utama dan Jenis Kelamin di Kabupaten Seluma, 2019 <i>Population Aged 15 Years and Over Who Worked During The Previous Week by Main Industry and Sex in Seluma Regency, 2019.....</i>	74
3.2.6	Jumlah Pencari Kerja Terdaftar Menurut Pendidikan dan Jenis Kelamin di Kabupaten Seluma, 2019 <i>Number of Registered Job Seekers by Education and Sex in Seluma Regency, 2019.....</i>	75
<b>4.</b>	<b>SOSIAL DAN KESEJAHTERAAN RAKYAT/SOCIAL AND WELFARE</b>	
<b>4.1</b>	<b>PENDIDIKAN</b>	
	<b>EDUCATION</b>	
4.1.1	Jumlah Sekolah, Guru, dan Murid Taman Kanak-Kanak (TK) di Bawah Kementerian Pendidikan dan Kebudayaan Menurut Kecamatan di Kabupaten Seluma, 2018/2019 dan 2019/2020 <i>Number of Schools, Teachers, and Pupils in Kindergarten Under The Ministry of Education and Culture by Subdistrict in Seluma Regency, 2018/2019 and 2019/2020.....</i>	91
4.1.2	Jumlah Sekolah, Guru, dan Murid Raudatul Athfal (RA) di Bawah Kementerian Agama Menurut Kecamatan di Kabupaten Seluma, 2018/2019 dan 2019/2020 <i>Number of Schools, Teachers, and Pupils in Raudatul Athfal (RA) Under The Ministry of Religious Affairs by Subdistrict in Seluma Regency, 2018/2019 and 2019/2020.....</i>	94
4.1.3	Jumlah Sekolah, Guru, dan Murid Sekolah Dasar (SD) di Bawah Kementerian Pendidikan dan Kebudayaan Menurut Kecamatan di Kabupaten Seluma, 2018/2019 dan 2019/2020 <i>Number of Schools, Teachers, and Pupils in Primary Schools Under The Ministry of Education and Culture by Subdistrict in Seluma Regency, 2018/2019 and 2019/2020.....</i>	95
4.1.4	Jumlah Sekolah, Guru, dan Murid Madrasah Ibtidaiyah (MI) di Bawah Kementerian Agama Menurut Kecamatan di Kabupaten Seluma, 2018/2019 dan 2019/2020	

	<i>Number of Schools, Teachers, and Pupils in Madrasah Ibtidaiyah (MI) Under The Ministry of Religious Affairs by Subdistrict in Seluma Regency, 2018/2019 and 2019/2020</i> .....	98
4.1.5	Jumlah Sekolah, Guru, dan Murid Sekolah Menengah Pertama (SMP) di Bawah Kementerian Pendidikan dan Kebudayaan Menurut Kecamatan di Kabupaten Seluma, 2018/2019 dan 2019/2020 <i>Number of Schools, Teachers, and Pupils in Junior High Schools Under The Ministry of Education and Culture by Subdistrict in Seluma Regency, 2018/2019 and 2019/2020</i> .....	101
4.1.6	Jumlah Sekolah, Guru, dan Murid Madrasah Tsanawiyah (MTs) di Bawah Kementerian Agama Menurut Kecamatan di Kabupaten Seluma, 2018/2019 dan 2019/2020 <i>Number of Schools, Teachers, and Pupils in Madrasah Tsanawiyah (MTs) Under The Ministry of Religious Affairs by Subdistrict in Seluma Regency, 2018/2019 and 2019/2020</i> .....	104
4.1.7	Jumlah Sekolah, Guru, dan Murid Sekolah Menengah Atas (SMA) di Bawah Kementerian Pendidikan dan Kebudayaan Menurut Kecamatan di Kabupaten Seluma, 2018/2019 dan 2019/2020 <i>Number of Schools, Teachers, and Pupils in Senior High Schools Under The Ministry of Education and Culture by Subdistrict in Seluma Regency, 2018/2019 and 2019/2020</i> .....	107
4.1.8	Jumlah Sekolah, Guru, dan Murid Sekolah Menengah Kejuruan (SMK) di Bawah Kementerian Pendidikan dan Kebudayaan Menurut Kecamatan di Kabupaten Seluma, 2018/2019 dan 2019/2020 <i>Number of Schools, Teachers, and Pupils in Vocational High Schools Under The Ministry of Education and Culture by Subdistrict in Seluma Regency, 2018/2019 and 2019/2020</i> .....	110
4.1.9	Jumlah Sekolah, Guru, dan Murid Madrasah Aliyah (MA) di Bawah Kementerian Agama Menurut Kecamatan di Kabupaten Seluma, 2018/2019 dan 2019/2020 <i>Number of Schools, Teachers, and Pupils in Madrasah Aliyah (MA) Under the Ministry of Religious Affairs by Subdistrict in Seluma Regency, 2018/2019 and 2019/2020</i> .....	113

4.1.10	Jumlah Desa <sup>1</sup> /Kelurahan yang Memiliki Fasilitas Sekolah Menurut Kecamatan dan Tingkat Pendidikan di Kabupaten Seluma, 2014, 2018, dan 2019 <i>Number of Villages<sup>1</sup>/Urban Community Having Educational Facilities by Subdistrict and Educational Level in Seluma Regency, 2014, 2018, and 2019</i> .....	116
4.1.11	Angka Partisipasi Murni (APM) dan Angka Partisipasi Kasar (APK) Menurut Jenjang Pendidikan di Kabupaten Seluma, 2018 dan 2019 <i>Net Participation Rates and Gross Participation Rates by Educational Level in Seluma Regency, 2018 and 2019</i> .....	121
4.1.12	Persentase Penduduk Berumur 15 Tahun ke Atas yang Melek Huruf Menurut Kelompok Umur di Kabupaten Seluma, 2018 dan 2019 <i>Percentage of Literate People Aged 15 Years and Over by Age Group in Seluma Regency, 2018 and 2019</i> .....	122
<b>4.2</b>	<b>KESEHATAN</b>	
	<b>HEALTH</b>	
4.2.1	Jumlah Desa <sup>1</sup> /Kelurahan Yang Memiliki Sarana Kesehatan Menurut Kecamatan di Kabupaten Seluma, 2014, 2018, dan 2019 <i>Number of Villages<sup>1</sup>/Urban Community Having Health Facilities by Subdistrict in Seluma Regency, 2014, 2018, and 2019</i> .....	123
4.2.2	Jumlah Tenaga Kesehatan Menurut Kecamatan, 2019 <i>Number of Medical Personnel by Subdistrict, 2019</i> .....	129
4.2.3	Jumlah Rumah Sakit Umum, Rumah Sakit Khusus, Rumah Sakit/ Rumah Bersalin, Puskesmas, Klinik/Balai Kesehatan, Posyandu, dan Polindes Menurut Kecamatan, 2018 dan 2019 <i>Number of General Hospital, Special Hospital, Maternity Hospital and Public Health Center, Medical Clinic, Integrated Service Post, Village maternity Cottage by Subdistrict, 2018 and 2019</i> .....	130
4.2.4	Persentase Balita yang Pernah Mendapat Imunisasi Menurut Jenis Imunisasi di Kabupaten Seluma, 2019 <i>Percentage of Toddlers Who Get Immunization by Type of Immunization in Seluma Regency, 2019</i> .....	133
4.2.5	Jumlah Bayi Lahir di Kabupaten Seluma, 2019 <i>Number of Births in Seluma Regency, 2019</i> .....	134

**4.3 AGAMA DAN SOSIAL LAINNYA**

**RELIGION AND OTHER SOCIAL AFFAIRS**

4.3.1	Persentase Jumlah Penduduk Menurut Kecamatan dan Agama yang Dianut di Kabupaten Seluma, 2019 <i>Percentage of Population by Subdistrict and Religion in Seluma Regency, 2019</i> .....	135
4.3.2	Jumlah Tempat Peribadatan Menurut Kecamatan di Kabupaten Seluma, 2019 <i>Number of Places of Worship by Subdistrict in Seluma Regency, 2019</i> ..	136
4.3.3	Jumlah Desa <sup>1</sup> /Kelurahan yang Mengalami Bencana Alam <sup>2</sup> Menurut Kecamatan di Kabupaten Seluma, 2011, 2014, dan 2018 <i>Number of Villages<sup>1</sup>/Urban Community that Had Natural Disaster<sup>2</sup> by Subdistrict in Seluma Regency, 2011, 2014, and 2018</i> .....	137
4.3.4	Banyaknya Kejadian Bencana Alam Menurut Jenis Bencana Alam dan Kecamatan di Kabupaten Seluma, 2019 .....	140
4.3.5	Jumlah Korban Bencana Alam Menurut Kerugiannya di Kabupaten Seluma, 2017-2019 .....	141
4.3.6	Jumlah Fasilitas Sosial Menurut Jenis dan Kecamatan di Kabupaten Seluma, 2019 .....	142
4.3.7	Jumlah Penyandang Cacat yang Tercatat Menurut Jenis Kelamin dan Kecamatan di Kabupaten Seluma, 2019 <i>Number of Disabled Registered by Sex and Subdistrict in Seluma Regency, 2019</i> .....	143
4.3.8	Jumlah Tindak Pidana yang dilaporkan Menurut Kepolisian Sektor di Kabupaten Seluma, 2017-2019 <i>Number of Reported Criminal Cases by Subdistrict Police Office in Seluma Regency, 2017-2019</i> .....	144
4.3.9	Jumlah Penyelesaian Tindak Pidana Menurut Kepolisian Sektor di Kabupaten Seluma, 2017-2019	

	<i>Number of Crime Clearance by Subdistrict Police Office in Seluma Regency, 2017-2019</i> .....	145
4.3.10	Banyaknya Peristiwa Kejahatan yang Dilaporkan Menurut Jenis Kejahatan/ Pelanggaran di Kabupaten Seluma, 2017-2019 <i>Number of Crimes Reported by Kind of Crime/ Offence in Seluma Regency, 2017-2019</i> .....	146
4.3.11	Banyaknya Peristiwa Kejahatan yang Diselesaikan Menurut Jenis Kejahatan/ Pelanggaran di Kabupaten Seluma, 2017-2019 <i>Number of Crimes Cleared by Kind of Crime/ Offence in Seluma Regency, 2017-2019</i> .....	147
4.3.12	Banyaknya Kejadian Kecelakaan Lalu Lintas Menurut Bentuk Kerugiannya di Kabupaten Seluma, 2017-2019 <i>Number of Traffic Accident by Kind of Incident in Seluma Regency, 2017-2019</i> .....	148
4.3.13	Banyaknya Peristiwa Pernikahan Menurut Kecamatan di Kabupaten Seluma, 2017-2019 <i>Number of Marriages by Subdistrict in Seluma Regency, 2017-2019</i> .....	149
4.3.14	Banyaknya Perkara Perdata Agama yang Diputuskan Pengadilan Agama Tais, 2018 dan 2019 <i>Number of Religion Cases Settled by The Religion High Court of Tais, 2018 and 2019</i> .....	150
4.3.15	Jumlah Jemaah Haji yang Diberangkatkan menurut Status Kembali, Jenis Kelamin dan Kecamatan di Kabupaten Seluma, 2019 ..... <i>Number of Muslim Pilgrims Departing by Status of Returned, Sex and Subdistrict in Seluma Regency, 2019</i> .....	152
4.3.16	Jumlah Koleksi Buku Perpustakaan Kabupaten Seluma Berdasarkan Judul dan Eksemplar, 2019 <i>Number of Library Book Collections by title and Exemplar in Seluma Regency, 2019</i> .....	153
4.3.17	Jumlah Pengunjung dan Peminjam Koleksi Buku Perpustakaan Kabupaten Seluma, 2015-2019 <i>Number of Visitors and Library Borrowers in Seluma Regency, 2015-2019</i> .....	155

**4.4 KEMISKINAN DAN PEMBANGUNAN MANUSIA**

***POVERTY AND HUMAN DEVELOPMENT***

4.4.1	Garis Kemiskinan, Jumlah, dan Persentase Penduduk Miskin di Kabupaten Seluma, 2013–2019 <i>Poverty Line, Number, and Percentage of Poor People in Seluma Regency, 2013–2019</i> .....	156
4.4.2	Indeks Kedalaman Kemiskinan dan Indeks Keparahan Kemiskinan di Kabupaten Seluma, 2013–2019 <i>Poverty Gap Index and Poverty Severity Index in Seluma Regency, 2013–2019</i> .....	157
4.4.3	Indeks Pembangunan Manusia di kabupaten Seluma, 2014–2019 <i>Human Development Index in Seluma Regency, 2014–2019</i> .....	158

**5. PERTANIAN, KEHUTANAN, PETERNAKAN, DAN PERIKANAN/  
*AGRICULTURE, FORESTRY, LIVESTOCK, AND FISHERY***

**5.1 HORTIKULTURA**

***HORTICULTURE***

5.1.1	Luas Panen Tanaman Sayuran Menurut Kecamatan dan Jenis Tanaman di Kabupaten Seluma (ha), 2018 dan 2019 <i>Harvested Area of Vegetables by Subdistrict and Kind of Plant in Seluma Regency (ha), 2018 and 2019</i> .....	173
5.1.2	Produksi Tanaman Sayuran Menurut Kecamatan dan Jenis Tanaman di Kabupaten Seluma (ton), 2018 dan 2019 <i>Production of Vegetables by Subdistrict and Kind of Plant in Seluma Regency (ton), 2018 and 2019</i> .....	177
5.1.3	Luas Panen Tanaman Sayuran dan Buah-buahan Semusim Menurut Jenis Tanaman di Kabupaten Seluma (ha), 2018 dan 2019 <i>Harvested Area of Seasonal Vegetables and Fruits by Kind of Plant in Seluma Regency (ha), 2018 and 2019</i> .....	181
5.1.4	Produksi Tanaman Sayuran dan Buah-buahan Semusim Menurut Jenis Tanaman di Kabupaten Seluma (ton), 2018 dan 2019 <i>Production of Seasonal Vegetables and Fruits by Kind of Plant in Seluma Regency (ton), 2018 and 2019</i> .....	183

5.1.5	Luas Panen Tanaman Biofarmaka Menurut Kecamatan dan Jenis Tanaman di Kabupaten Seluma (m <sup>2</sup> ), 2018 dan 2019 <i>Harvested Area of Medicinal Plants by Subdistrict and Kind of Plant in Seluma Regency (m<sup>2</sup>), 2018 and 2019</i> .....	185
5.1.6	Produksi Tanaman Biofarmaka Menurut Kecamatan dan Jenis Tanaman di Kabupaten Seluma (kg), 2018 and 2019 <i>Production of Medicinal Plants by Subdistrict and Kind of Plant in Seluma Regency (kg), 2018 and 2019</i> .....	187
5.1.7	Luas Panen Tanaman Biofarmaka Menurut Jenis Tanaman di Kabupaten Seluma (m <sup>2</sup> ), 2018 dan 2019 <i>Harvested Area of Medicinal Plants by Kind of Plant in Seluma Regency (m<sup>2</sup>), 2018 and 2019</i> .....	189
5.1.8	Produksi Tanaman Biofarmaka Menurut Jenis Tanaman di Kabupaten Seluma (kg), 2018 dan 2019 <i>Production of Medicinal Plants by Kind of Plant in Seluma Regency (kg), 2018 and 2019</i> .....	190
5.1.9	Produksi Buah-buahan Menurut Kecamatan dan Jenis Tanaman di Kabupaten Seluma (ton), 2018 and 2019 <i>Production of Fruits by Subdistrict and Kind of Plant in Seluma Regency (ton), 2018 and 2019</i> .....	191
5.1.10	Produksi Buah–Buahan dan Sayuran Tahunan Menurut Jenis Tanaman (ton) di Kabupaten Seluma, 2018 dan 2019 <i>Production of Annual Fruits and Vegetables by Kind of Plant in Seluma Regency (ton), 2018 and 2019</i> .....	195
<b>5.2</b>	<b>PERKEBUNAN</b>	
	<b>ESTATE CROPS</b>	
5.2.1	Luas Areal Tanaman Perkebunan Menurut Kecamatan dan Jenis Tanaman di Kabupaten Seluma (ha), 2018 dan 2019 <i>Planted Area of Estate Crops by Subdistrict and Type of Crops in Seluma Regency (ha), 2018 and 2019</i> .....	197
5.2.2	Produksi Perkebunan Menurut Kecamatan dan Jenis Tanaman di Kabupaten Seluma (ton), 2018 dan 2019 <i>Production of Estate by Subdistrict and Type of Crops in Seluma Regency (ton), 2018 and 2019</i> .....	201



**5.3 KEHUTANAN**

**FORESTRY**

5.3.1	Luas Hutan Menurut Fungsinya (ha), 2019 <i>The Area of Forest by Function (ha), 2019</i> .....	205
5.3.2	Luas Wilayah Daerah Aliran Sungai (DAS)/ Sub DAS di Kabupaten Seluma, 2019 <i>River Basin Area in Seluma Regency, 2019</i> .....	206
5.3.3	Luas Lahan Kritis Menurut DAS di Kabupaten Seluma, 2019 <i>Area of Critical Land by Name of River Basin Area in Seluma Regency, 2019</i> .....	207
5.3.4	Letak Hutan Menurut Wilayah dan Desa Terdekat di Kabupaten Seluma, 2019 <i>Forest Place by Subdistrict and Nearest Villages in Seluma Regency, 2019</i> .....	208

**5.4 PETERNAKAN**

**LIVES STOCK**

5.4.1	Populasi Ternak dan Unggas di Kabupaten Seluma Menurut Jenis Ternak, 2017-2019 <i>Cattle and Avian's Population in Seluma Regency by Cattle/ Avians Type, 2017-2019</i> .....	210
5.4.2	Pemotongan Ternak dan Unggas (Ekor) di Kabupaten Seluma, 2019 <i>Livestock and Avian's Slaughther (Heads) in Seluma Regency, 2019</i> .....	211
5.4.3	Produksi Telur (ton) di Kabupaten Seluma Menurut Jenis Telur, 2017-2019 <i>Production of Eggs (tons) in Seluma Regency by Egg Type, 2017-2019</i> .....	212

**5.5 PERIKANAN**

**FISHERY**

5.5.1	Produksi dan Nilai Produksi Perikanan Tangkap di Kabupaten Seluma Menurut Jenis Perikanan, 2019 <i>Production and Production Value of Fishery in Seluma Regency by Fishery Type, 2019</i> .....	213
-------	--	-----

5.5.2	Jumlah Perahu/ Kapal Penangkap Ikan Menurut Jenis dan Kecamatan di Kabupaten Seluma, 2019 <i>Number of Fishing Boat by Kind and Subdistrict in Seluma Regency, 2019</i> .....	214
5.5.3	Jumlah Alat Penangkap Ikan Perairan Laut di Kabupaten Seluma, 2019 <i>Number of Fishing Equipment of Marine Fisheries by Type in Seluma Regency, 2019</i> .....	215
5.5.4	Tempat Pendaratan Ikan dan Tempat Pelelangan Ikan di Kabupaten Seluma, 2019 <i>Fish Landing Terminal and Fish Auction by Subdistrict in Seluma Regency, 2019</i> .....	216
5.5.5	Produksi (ton) Perikanan Budidaya di Kabupaten Seluma Menurut Jenis Perikanan Budidaya, 2019 <i>Production (ton) of Aquaculture in Seluma Regency by Aquaculture Type, 2019</i> .....	217
5.5.6	Potensi Perikanan Budidaya (ha) Air Payau dan Laut di Kabupaten Seluma Menurut Kecamatan, 2019 <i>Potency of Aquaculture (ha) at Brackish Water and Sea in Seluma Regency, 2019</i> .....	218
<b>6.</b>	<b>ENERGI/ ENERGY</b>	
6.1	Daya dan Pemakaian Listrik pada PLN Sub Ranting Tais Menurut Bulan di Kabupaten Seluma, 2019 <i>Power Output and Electricity Usage at PLN Sub-Branch Tais by Months in Seluma Regency, 2019</i> .....	227
6.2	Jumlah Pelanggan Listrik PLN Sub Ranting Tais Menurut Bulan di Kabupaten Seluma, 2016–2019 <i>Number of Electricity Customers in PLN Sub-Branch Tais by Months in Seluma Regency, 2016–2019</i> .....	228
<b>7.</b>	<b>PARIWISATA/TOURISM</b>	
7.1	Jumlah Rumah Makan/Restoran Menurut Kecamatan di Kabupaten Seluma, 2016–2019 <i>Number of Restaurants by Subdistrict in Seluma Regency, 2016–2019</i> .	237

7.2	Nama-Nama Objek Wisata di Kabupaten Seluma, 2019 <i>Name of Reacrecational Spots in Seluma Regency, 2019</i> .....	238
7.3	Jumlah Hotel dan Akomodasi Lainnya Menurut Klasifikasi dan Kecamatan di Kabupaten Seluma, 2019 <i>Number of Hotel and Other Accomodations by Classification and Subdistrict in Seluma Regency, 2019</i> .....	240
7.4	Nama-Nama Hotel/ Penginapan di Kabupaten Seluma, 2019 <i>Name of Hotels in Seluma Regency, 2019</i> .....	241
7.5	Jumlah Hotel dan Akomodasi Lainnya Menurut Klasifikasi di Kabupaten Seluma, 2011-2019 <i>Name of Hotels in Seluma Regency, 2019</i> .....	242
<b>8.</b>	<b>TRANSPORTASI DAN KOMUNIKASI/TRANSPORTATION AND COMMUNICATION</b>	
<b>8.1</b>	<b>TRANSPORTASI</b>	
	<b>TRANSPORTATION</b>	
8.1.1	Panjang Jalan Menurut Tingkat Kewenangan Pemerintahan di Kabupaten Seluma (km), 2017–2019 <i>Length of Roads by Level of Government Authority in Seluma Regency (km), 2017–2019</i> .....	251
8.1.2	Panjang Jalan Kabupaten Menurut Jenis Permukaan Jalan di Kabupaten Seluma (km), 2017–2019 <i>Length of Regency Roads by Type of Road Surface in Seluma Regency (km), 2017–2019</i> .....	252
8.1.3	Panjang Jalan Kabupaten Menurut Kondisi Jalan di Kabupaten Seluma(km), 2017–2019 <i>Length of Regency Roads by Condition of Roads in Seluma Regency (km), 2017–2019</i> .....	253
8.1.4	Prasarana Lingkungan Menurut Jenis dan Konstruksinya di Kabupaten Seluma, 2019 <i>Village Infrastructures by Kind and Construction in Seluma Regency, 2019</i> .....	254

**8.2 KOMUNIKASI**

**COMMUNICATION**

8.2.1	Jumlah Kantor Pos Pembantu Menurut Kecamatan di Kabupaten Seluma, 2016–2019 <i>Number of Post Offices Subsidiaries by Subdistrict in Seluma Regency, 2016–2019</i> .....	255
8.2.2	Banyaknya Surat Pos yang Disalurkan PT POS Indonesia Cabang Pembantu Tais Menurut Jenis Surat, 2019 <i>Number of Mails Distributed by PT POS Indonesia Tais by Type, 2019....</i>	256
8.2.3	Banyaknya Sambungan Telepon Menurut Jenis Sambungan dan Kecamatan du Kabupaten Seluma, 2019 <i>Number of Land Lines Connection by Type of Connection and Subdistrict in Seluma Regency, 2019</i> .....	257

**9. KOPERASI/**

**COOPERATIVE**

9.1	Jumlah Koperasi Aktif Menurut Kecamatan di Kabupaten Seluma, 2016–2019 <i>Number of Active Cooperative by Subdistrict in Seluma Regency, 2016–2019</i> .....	265
9.2	Jumlah Koperasi Menurut Jenis Koperasi dan Kecamatan di Kabupaten Seluma, 2019 <i>Number of Cooperative by Kind of Cooperative and Subdistrict in Seluma Regency, 2019</i> .....	266
9.3	Jumlah Koperasi dan Nilai Aset di Kabupaten Seluma Menurut Jenis, 2019 <i>Number of Cooperatives and Assets in Seluma Regency by Type, 2019</i> .....	267

**10. PENGELUARAN PENDUDUK/POPULATION EXPENDITURE**

10.1	Rata-rata Pengeluaran per Kapita Sebulan Menurut Kelompok Komoditas (rupiah) di Kabupaten Seluma, 2018 dan 2019 <i>Monthly Average Expenditure per Capita by Commodity Group (rupiahs) in Seluma Regency, 2018 and 2019</i> .....	279
------	--	-----

10.2	Persentase Pengeluaran per Kapita Sebulan Menurut Kelompok Komoditas di Kabupaten Seluma, 2018 dan 2019 <i>Percentage of Monthly Expenditure per Capita by Commodity Group in Seluma Regency, 2018 and 2019</i> .....	280
10.3	Persentase Penduduk Menurut Golongan Pengeluaran Per Kapita Sebulan di Kabupaten Seluma, 2018 dan 2019 <i>Percentage of Population by Per Capita Spending Group a Month in Seluma Regency, 2018 and 2019</i> .....	281
10.4	Rata-Rata Konsumsi Kalori (kkal) dan Protein (gram) per Kapita Sehari menurut Kelompok Makanan, 2019 <i>Average Consumption of Calories (kcal) and Protein (grams) per Capita per Day by Food Group, 2019</i> .....	282
<b>11.</b>	<b>SISTEM NERACA REGIONAL/SYSTEM OF REGIONAL ACCOUNTS</b>	
11.1	Produk Domestik Regional Bruto Atas Dasar Harga Berlaku Menurut Lapangan Usaha di Kabupaten Seluma (miliar rupiah), 2015–2019 <i>Gross Regional Domestic Product at Current Market Prices by Industry in Seluma Regency (billion rupiahs), 2015–2019</i> .....	295
11.2	Produk Domestik Regional Bruto Atas Dasar Harga Konstan 2010 Menurut Lapangan Usaha di Kabupaten Seluma (miliar rupiah), 2015–2019 <i>Gross Regional Domestic Product at 2010 Constant Market Prices by Industry in Seluma Regency (billion rupiahs), 2015–2019</i> .....	297
11.3	Distribusi Persentase Produk Domestik Regional Bruto Atas Dasar Harga Berlaku Menurut Lapangan Usaha di Kabupaten Seluma (persen), 2015–2019 <i>Percentage Distribution of Gross Regional Domestic Product at Current Market Prices by Industry in Seluma Regency (percent), 2015–2019</i> .....	299
11.4	Laju Pertumbuhan Produk Domestik Regional Bruto Atas Dasar Harga Konstan 2010 Menurut Lapangan Usaha di Kabupaten Seluma (persen), 2015–2019 <i>Growth Rate of Gross Regional Domestic Product at 2010 Constant Market Prices by Industry in Seluma Regency (percent), 2015–2019</i> .....	301
11.5	Produk Domestik Regional Bruto Atas Dasar Harga Berlaku Menurut Jenis Pengeluaran di Kabupaten Seluma (miliar rupiah), 2015–2019	

	Halaman Page
	<i>Gross Regional Domestic Product at Current Market Prices by Type of Expenditure in Seluma Regency (billion rupiahs), 2015–2019.....</i> 303
11.6	Produk Domestik Regional Bruto Atas Dasar Harga Konstan 2010 Menurut Jenis Pengeluaran di Kabupaten Seluma (miliar rupiah), 2015–2019
	<i>Gross Regional Domestic Product at 2010 Constant Market Prices by Type of Expenditure in Seluma Regency (billion rupiahs), 2015–2019 ...</i> 304
11.7	Distribusi Persentase Produk Domestik Regional Bruto Atas Dasar Harga Berlaku Menurut Jenis Pengeluaran di Kabupaten Seluma (persen), 2015–2019
	<i>Percentage Distribution of Gross Regional Domestic Product Current Prices by Type of Expenditure in Seluma Regency (percent), 2015–2019.....</i> 305
11.8	Laju Pertumbuhan Produk Domestik Regional Bruto Atas Dasar Harga Konstan 2010 Menurut Jenis Pengeluaran di Kabupaten Seluma (persen), 2015–2019
	<i>Growth Rate of Gross Regional Domestic Product at 2010 Constant Market Prices by Type of Expenditure in Seluma Regency (percent), 2015–2019.....</i> 306
11.9	Laju Indeks Harga Implisit Produk Domestik Regional Bruto Menurut Jenis Pengeluaran di Kabupaten Seluma (persen), 2015–2019
	<i>Growth Rate of Implicit Price Index of Gross Regional Domestic Product by Type of Expenditure in Seluma Regency (percent), 2015–2019.....</i> 307
<b>12.</b>	<b>PERBANDINGAN ANTAR KABUPATEN/KOTA/ REGENCY/ MUNICIPAL COMPARISON</b>
12.1	Jumlah Penduduk Menurut Kabupaten/Kota di Provinsi Bengkulu (ribu), 2015–2019
	<i>Population by Regency/Municipality in Bengkulu Province (thousand), 2015–2019.....</i> 319
12.2	Jumlah Penduduk Miskin Menurut Kabupaten/Kota di Provinsi Bengkulu (ribu), 2015–2019
	<i>Number of Poor Population by Regency/Municipality in Bengkulu Province (thousand), 2015–2019.....</i> 320

12.3	Persentase Penduduk Miskin Menurut Kabupaten/Kota di Provinsi Bengkulu (ribu), 2017–2019 <i>Percentage of Poor Population by Regency/Municipality in Bengkulu Province (thousand), 2017–2019</i> .....	321
12.4	Garis Kemiskinan Menurut Kabupaten/Kota di Provinsi Bengkulu (rupiah), 2018–2019 <i>Poverty Line by Regency/Municipality in Bengkulu Province (rupiahs), 2018–2019</i> .....	322
12.5	Indeks Pembangunan Manusia Menurut Kabupaten/Kota di Provinsi Bengkulu, 2015–2019 <i>Human Development Index by Regency/Municipality in Bengkulu Province, 2015–2019</i> .....	323
12.6	Laju Pertumbuhan Produk Domestik Regional Bruto Atas Dasar Harga Konstan 2010 Menurut Kabupaten/Kota di Provinsi Bengkulu (persen), 2015–2019 <i>Rate of Growth of Gross Regional Domestic Products at Constant 2010 Prices by Regency/Municipality in Bengkulu Province (percent), 2015–2019</i> .....	324

## DAFTAR GAMBAR/LIST OF FIGURES

	Halaman Page
1.1 Luas Daerah Menurut Kecamatan (%) di Kabupaten Seluma, 2019 <i>Area of Subdistrict (%) in Seluma Regency, 2019</i> .....	7
1.2 Jarak dari Ibukota Kecamatan ke Ibukota Kabupaten di Kabupaten Seluma (km), 2019 <i>Distance between Subdistrict Capital and Regency Capital in Seluma Regency (km), 2019</i> .....	8
2.1 Persentase Anggota Dewan Perwakilan Rakyat Daerah Berdasarkan Jenis Kelamin di Kabupaten Seluma, 2019 <i>Percentage of Member of The Regional House of Representatives by Sex in Seluma Regency, 2019</i> .....	24
2.2 Persentase Pegawai Negeri Sipil Menurut Jenis Kelamin di Kabupaten Seluma, 2019 <i>Percentage of Civil Servants by Sex in Seluma Regency, 2019</i> .....	25
3.1 Perkembangan Jumlah Penduduk di Kabupaten Seluma (jiwa), 2015-2019 <i>Population Growth in Seluma Regency (people), 2015- 2019</i> .....	63
3.2 Jumlah Pengangguran di Kabupaten Seluma, 2012-2019 <i>Total Unemployment Rate in Seluma Regency, 2012-2019</i> .....	64
4.1 Perbandingan Jumlah Unit Sekolah Menurut Jenjang Pendidikan di Kabupaten Seluma, 2019/2020 <i>Comparison of the Number of Schools by Educational Level in Seluma Regency, 2019/2020</i> .....	89
4.2 Perbandingan Tindak Pidana yang Dilaporkan dan Diselesaikan Menurut Kepolisian Sektor di Kabupaten Seluma, 2019 <i>Comparison Between Reported Criminal and Crime Clearance by District Police Office in Seluma Regency, 2019</i> .....	90



5.1	Produksi Tanaman Sayuran Menurut Jenis Tanaman di Kabupaten Seluma (ton), 2019 <i>Production of Vegetables by Kind of Plant in Seluma Regency (ton), 2019.....</i>	170
5.2	Persentase Luas Hutan Menurut Fungsinya di Kabupaten Seluma, 2019 <i>Percentage of Forest Area by Function in Seluma Regency, 2019.....</i>	171
6.1	Banyaknya Pelanggan di PLN Sub Ranting Tais Menurut Bulan di Kabupaten Seluma, 2019 <i>Number of Customers in PLN Sub-Branch Tais by Months in Seluma Regency, 2019 .....</i>	225
7.1	Jumlah Hotel dan Rumah Makan di Kabupaten Seluma, 2019 <i>Number of Hotel and Restaurant in Seluma Regency, 2019.....</i>	235
8.1	Panjang Jalan Menurut Status Jalan di Kabupaten Seluma (km), 2019 <i>Length of Roads by Level of Government Authority in Seluma Regency (km), 2019.....</i>	248
8.2	Persentase Surat yang Diproses PT. Pos Indonesia Tais, 2019 <i>Percentage of Processed Mail by PT. Pos Indonesia Tais, 2019.....</i>	249
9.1	Jumlah Koperasi Menurut Status di Kabupaten Seluma, 2019 <i>Number of cooperative according to status in Seluma Regency, 2019 ..</i>	263
10.1	Komposisi Pengeluaran Makanan dan Bukan Makanan Penduduk Kabupaten Seluma, 2019 <i>Composition of Food and Non-Food Expenditure in Seluma Regency, 2019.....</i>	277
10.2	Lima Pengeluaran Makanan Terbesar Penduduk di Kabupaten Seluma, 2019 <i>The Five Largest Food Expenditures of the Population in Seluma Regency, 2019 .....</i>	278

11.1	<p>Laju Pertumbuhan Produk Domestik Regional Bruto Atas Dasar Harga Konstan 2010 Menurut Lapangan Usaha di Kabupaten Seluma (persen), 2015–2019</p> <p><i>Growth Rate of Gross Regional Domestic Product at 2010 Constant Market Prices by Industry in Seluma Regency (percent), 2015–2019.....</i></p>	292
11.2	<p>Distribusi Persentase Produk Domestik Regional Bruto Atas Dasar Harga Berlaku Menurut Jenis Pengeluaran di Kabupaten Seluma (persen), 2019**</p> <p><i>Percentage Distribution of Gross Regional Domestic Product Current Prices by Type of Expenditure in Seluma Regency (percent), 2019** .....</i></p>	293
12.1	<p>Persentase Penduduk Miskin Menurut Kabupaten/Kota di Provinsi Bengkulu (ribu), 2019</p> <p><i>Percentage of Poor Population by Regency/Municipality in Bengkulu Province (thousand), 2019.....</i></p>	316
12.2	<p>Laju Pertumbuhan Produk Domestik Regional Bruto Atas Dasar Harga Konstan 2010 Menurut Kabupaten/Kota di Provinsi Bengkulu (persen), 2019**</p> <p><i>Rate of Growth of Gross Regional Domestic Products at Constant 2010 Prices by Regency/Municipality in Bengkulu Province (percent), 2019** .....</i></p>	317



## PENJELASAN UMUM/EXPLANATORY NOTES

Tanda-tanda, satuan-satuan, dan lain-lainnya yang digunakan dalam publikasi ini adalah sebagai berikut:

*Symbols, measurement units, and acronyms which are used in this publication, are as follows:*

### 1. TANDA-TANDA/SYMBOLS

Data tidak tersedia/Data not available .....	: ...
Tidak ada atau nol /Null or zero .....	: -
Data dapat diabaikan/Data negligible .....	: 0
Tanda decimal/Decimal point .....	: ,
Data tidak dapat ditampilkan/Not applicable .....	: NA
Angka estimasi/Estimated figures .....	: e
Angka diperbaiki/Revised figures .....	: r
Angka sementara/Preliminary figures .....	: x
Angka sangat sementara/Very preliminary figures .....	: xx
Angka sangat sangat sementara/Very very preliminary figures .....	: xxx

### 2. SATUAN/UNITS

barel/barrel .....	: 158,99 liter/litres = 1/6,2898 m <sup>3</sup>
hektar (ha)/hectare (ha) .....	: 10 000 m <sup>2</sup>
kilometer (km)/kilometres (km) .....	: 1 000 meter/meters (m)
knot/knot .....	: 1,8523 km/jam (km/hour)
kuintal/quintal .....	: 100 kg
KWh .....	: 1 000 Watt hour
MWh .....	: 1 000 KWh
liter (untuk beras)/litre (for rice) .....	: 0,80 kg
MMSCF .....	: 1/35,3 m <sup>3</sup>
metrik ton (m.ton)/metric ton (m. ton) .....	: 0,98421 long ton = 1 000 kg
ons/ounce .....	: 28,31 gram/grams
ton .....	: 1 000 kg

Satuan lain : buah, dus, butir, helai/lembar, kaleng, batang, pulsa, ton kilometer (ton-km), jam, menit, persen (%).

*Other units : unit, pack, pieces, sheet, tin, pulse, ton-kilometres (ton-km), hour, minute, percent (%).*

Perbedaan angka di belakang koma disebabkan oleh pembulatan angka.

*The difference in decimal numbers is caused by rounding.*



## DAFTAR SINGKATAN/ LIST OF ABBREVIATIONS

SI	: Stasiun Iklim
SIMPK	: Stasiun Meteorologi Pertanian Khusus
t.t	: Tempat tidur
BCG	: Bacillus Calmette Guerin
DPT	: Difteri, Pertusis, Tetanus
TT	: Tetanus Toxoid
IOT	: Industri Obat Tradisional/ <i>Traditional Medicine Industry</i>
IKOT	: Industri Kecil Obat Tradisional/ <i>Traditional Medicine Small</i>
Alkes	: Alat kesehatan/ <i>Health Kits</i>
PKRT	: Perbekalan Kesehatan Rumah tangga/ <i>Household Health Logistics</i>
Kompl	: Komplemen/ <i>Complement</i>
IRTP	: Industri Pangan Produksi Rumah Tangga/ <i>Foods Home Industry</i>
PBF	: Pedagang Besar Farmasi/ <i>Pharmacy Whole-seller</i>
GFK	: Gudang Farmasi Kab/Kota/Regency/ <i>Municipality Pharmacy Warehouse</i>
RB	: Rumah Bersalin/ <i>Delivery House</i>
Pustu	: Puskesmas pembantu/ <i>Auxiliary Public Health Center</i>
BP	: Balai Pengobatan/ <i>Polyclinic</i>
TPS	: Tempat Pembuangan Sementara / <i>landfill</i>
Jamkesmas	: Jaminan kesehatan masyarakat miskin/ <i>Poor public health insurance</i>
PJKMU	: Program Jaminan Kesehatan Masyarakat Umum
SIUP	: Surat Ijin Usaha Perdagangan/ <i>Trading Permission Letter</i>
TDP	: Tanda Daftar Perusahaan/ <i>Company Registration Identity</i>
API	: Angka Pengenal Importir/ <i>Importer's Identity Number</i>



## Statistik Kunci, 2017–2019 Key Statistics, 2017–2019

Rincian/Description	Satuan/Unit	2017	2018	2019
(1)	(2)	(3)	(4)	(5)
<b>SOSIAL/SOCIAL</b>				
Penduduk <sup>1</sup> /Population <sup>1</sup>	ribu/thousands	189 874	191 907	193 802
Laju Pertumbuhan Penduduk <sup>1</sup> /Population Growth <sup>1</sup>	%	1,10	1,07	0,99
Angka Harapan Hidup <sup>1-e</sup> /Life Expectancy Rate <sup>1</sup>	tahun/years	66,85	67,14	67,56
Angka Melek Huruf Usia 15+/Literacy Rate Aged 15+	%	96,99	97,26	97,27
Tingkat Partisipasi Angkatan Kerja -TPAK <sup>2,3</sup> Labour Force Participation Rate-LFPR <sup>2,3</sup>	%	76,70	71,79	73,99
Tingkat Pengangguran Terbuka-TPT <sup>2</sup> Unemployment Rate-UR <sup>2</sup>	%	3,22	2,95	2,23
Penduduk Miskin <sup>4</sup> /Poor People <sup>4</sup>	ribu/thousands	39,25	37,51	36,92
Persentase Penduduk Miskin <sup>4</sup> Percentage of Poor People <sup>4</sup>	%	20,73	19,60	19,10
Indeks Pembangunan Manusia-IPM <sup>5</sup> Human Development Index <sup>5</sup>	–	65,99	65,99	66,69
<b>EKONOMI/ECONOMIC</b>				
Produk Domestik Regional Bruto (PDRB) Harga Berlaku <sup>6</sup> Gross Regional Domestic Bruto (GRDP) at Current Price <sup>6</sup>	miliar rupiah billion rupiahs	3 840,07	4 209,14*	4 603,24**
Laju Pertumbuhan Ekonomi <sup>8</sup> /Economic Growth <sup>7</sup>	%	4,98	4,99*	4,96**
PDRB Per Kapita Harga Berlaku <sup>6,8</sup> Per Capita of GRDP at Current Price <sup>6,8</sup>	juta rupiah million rupiahs	20,22	21,93*	23,75**

Catatan/Notes: \* Angka Sementara/ Preliminary Figures

\*\* Angka Sangat Sementara/ Very Preliminary Figures

<sup>1</sup> Hasil proyeksi penduduk Indonesia 2010–2035 (pertengahan tahun/Juni)/The result of Indonesia population projection 2010–2035 (mid year/June)

<sup>2</sup> Kondisi Agustus/Condition at August

<sup>3</sup> Menggunakan penimbang hasil proyeksi penduduk tahun 2010–2035/Weighted by the 2010–2035 population projection

<sup>4</sup> Kondisi Maret/Condition at March

<sup>5</sup> Sejak tahun 2010, IPM dihitung dengan metode baru. Komponen IPM metode baru adalah angka harapan hidup saat lahir, harapan lama sekolah, rata-rata lama sekolah, dan pengeluaran per kapita/Since 2010, HDI was calculated using new method. New HDI component are life expectancy at birth, expected years of schooling, means years of schooling, and expenditure per capita

<sup>6</sup> Mulai tahun 2010 mengadopsi System of National Account 2008 (SNA 2008)/Since 2010 is in line with System of National Account 2008 (SNA 2008)

<sup>7</sup> Menggunakan tahun dasar 2010 (2010=100)/Using 2010 base year (2010=100)

<sup>8</sup> Menggunakan proyeksi penduduk berdasarkan hasil SP2010/Using population projection based on SP2010





# BAB

Chapter

# 1

## GEOGRAFI DAN IKLIM

*Geography and Climate*



### Tahukah Kamu?

Kecamatan Seluma merupakan wilayah kecamatan paling kecil di Kabupaten Seluma

*Seluma Subdistrict is the smallest subdistrict area in Seluma Regency*

Luas Kecamatan Seluma

**Hanya/Only**



%

terhadap luas Kabupaten Seluma

Sementara Kecamatan Semidang Alas merupakan kecamatan terluas dengan persentase hingga

**20,52** %

Luas Kabupaten Seluma (Km<sup>2</sup>)  
*Extensive Seluma regency (Km<sup>2</sup>)*

**2.479,36**





## PENJELASAN TEKNIS

Data geografi Kabupaten Seluma terdiri atas luas daerah, tinggi wilayah kecamatan di atas permukaan laut dan jarak antar ibukota kabupaten dengan kecamatan. Data tersebut berasal dari beberapa sumber yang berbeda, berdasarkan Peraturan Bupati Seluma tahun 2017, Badan Perencanaan dan Pembangunan Daerah Kabupaten Seluma.

1. **Luas wilayah administratif desa dan kelurahan** di Kabupaten Seluma mengikuti Peraturan Bupati Seluma tahun 2017 Tentang penetapan dan Penegasan Batas Desa dan Kelurahan.
2. **Penetapan batas desa/kelurahan** adalah proses penetapan batas desa/kelurahan secara kartometrik diatas suatu peta dasar yang disepakati.
3. **Penegasan batas desa/kelurahan** adalah kegiatan penentuan titik-titik koordinat batas kelurahan.
4. **Tinggi Wilayah di Atas Permukaan Laut (DPL)** adalah istilah yang digunakan untuk menjelaskan ketinggian suatu tempat dari permukaan laut, dinyatakan dalam meter.

## TECHNICAL NOTES

Geographical data of Seluma Regency consists of area, high sub-districts above sea level, and distance between district capitals and sub-districts. The data comes from several different sources, based on the Seluma Regent Regulation in 2017, the Regional Planning and Development Agency of Seluma Regency.

1. **The size of the administrative area** of the village and urban community in Seluma District follows the Regulations of the Head of Seluma in 2017 concerning the establishment and Affirmation of Village and Village Boundaries.
2. **Determination of village / urban community boundaries** is the process of determining village / urban community boundaries in a way above an agreed basic map.
3. **Confirmation of village / urban community boundaries** is the activity of determining urban community boundary coordinates.
4. **Area Height Above Sea Level (DPL)** is a term used to describe the height of a place from the sea surface, expressed in meters.

**ULASAN**

Kabupaten Seluma secara administrasi termasuk ke dalam Wilayah Provinsi Bengkulu yang dibentuk berdasarkan Undang-undang Nomor 3 Tahun 2003, tentang pembentukan Kabupaten Muko-muko, Kabupaten Seluma dan Kabupaten Kaur.

Secara Geografis Kabupaten Seluma terletak di Pantai Barat Sumatera Bagian Selatan yang berada pada Koordinat garis lintang dan bujur, yaitu 03°49'55,66"LS - 04°21' 40,22"LS dan 101°17' 27,57"BT -102°59'40,54"BT.

Kabupaten Seluma memiliki ketinggian tempat antara 0 – >1.000 m dpl, yaitu 0 – 25 m sebesar 30,67 %, 25 – 100 m sebesar 29%, 100 – 500 m sebesar 21,50 %, 500 – 1.000 m sebesar 15,96 % dan > 1.000 m sebesar 16 %. Kelompok daerah perbukitan menempati lereng bawah dari rangkaian Bukit Barisan yang memanjang ke arah barat laut – tenggara dengan perbedaan ketinggian sekitar 300 m. Puncak-puncaknya berada pada ketinggian 500 – 2.000 m dpl dan ditengah-tengah jalur rangkaian dijumpai sistem patahan Sumatera.

Musim yang terjadi di wilayah Kabupaten Seluma sebagaimana wilayah lainnya di Provinsi Bengkulu dikenal dua musim, yaitu musim hujan yang terjadi di bulan Desember-Maret dan musim kemarau yang terjadi di bulan Juni-September. Sementara pada bulan April-Mei dan Oktober-November merupakan masa peralihan

**DESCRIPTION**

*Seluma regency is administratively a part of Bengkulu which is formed according to UU No. 3 Tahun 2003, about the establishment of Muko-muko regency, Seluma Regency and Kaur Regency.*

*Geographically, Seluma Regency is located on the west coast of Sumatra's south region which falls on 03°49'55,66" South Latitude - 04°21'40,22" South Latitude and 101°17'27,57" East Longitude - 102°59'40,54" East Longitude.*

*Seluma Regency has altitude between 0 -> 1,000 m above sea level, which is 0-25 m of 30.67%, 25-100 m of 29%, 100-500 m of 21.50%, 500-1,000 m of 15.96 % and > 1,000 m of 16%. The group occupies a hilly area below the slopes of the Bukit Barisan circuit that extends to the northwest - southeast with a height difference of about 300 m. Peaks at an altitude of 500 - 2,000 m above sea level and in the midst of a series of lines encountered Sumatra fault system.*

*There are two seasons in the Seluma Regency, as other regions in Bengkulu Province, the rainy season that occurs from December to March and the dry season that occurs from June to September. Meanwhile, from April to May and from October to November there is the transition season.*

*In terms of geographic position, Seluma Regency has boundaries as follows:*

- a. Bengkulu City in the north.*
- b. Bengkulu Selatan Regency in the*

atau pancaroba.

Berdasarkan posisi geografisnya, Kabupaten Seluma memiliki batas-batas:

- a. Utara dengan Kota Bengkulu
- b. Selatan dengan Kabupaten Bengkulu Selatan
- c. Timur Kabupaten Lahat Propinsi Sumatera Selatan
- d. Barat dengan Samudera Indonesia

Kabupaten Seluma terdiri dari 14 kecamatan, 182 desa dan 20 kelurahan, yaitu:

- Kecamatan Semidang Alas Maras yang terdiri dari 25 desa dan 1 kelurahan.
- Kecamatan Semidang Alas yang terdiri dari 23 desa dan 1 kelurahan.
- Kecamatan Talo yang terdiri dari 15 desa dan 1 kelurahan.
- Kecamatan Ilir Talo yang terdiri dari 15 desa.
- Kecamatan Talo Kecil yang terdiri dari 11 desa.
- Kecamatan Ulu Talo yang terdiri dari 13 desa.
- Kecamatan Seluma yang terdiri dari 7 kelurahan.
- Kecamatan Seluma Selatan yang terdiri dari 9 desa dan 3 kelurahan.
- Kecamatan Seluma Barat yang terdiri dari 9 desa
- Kecamatan Seluma Timur yang terdiri dari 5 desa dan 3 kelurahan.
- Kecamatan Seluma Utara yang terdiri dari 9 desa dan 1 kelurahan.
- Kecamatan Sukaraja yang terdiri dari 19 desa dan 2 kelurahan.

*south.*

- c. *Sumatera Selatan, in particular Lahat Regency in the East.*
- d. *Indonesian Ocean in the west.*

*Seluma Regency has 14 subdistrict, 182 villages and 20 urban communities. These include:*

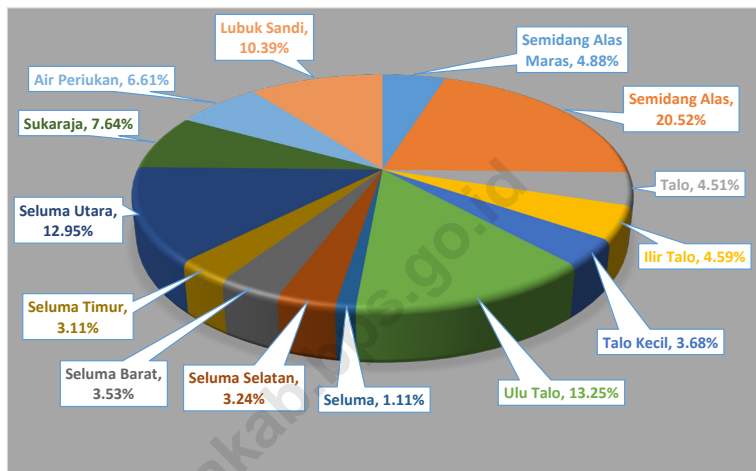
- Semidang Alas Maras consisting of 25 villages and 1 urban community.
- Semidang Alas consisting of 23 villages and 1 urban community.
- Talo consisting of 15 villages and 1 urban community.
- Ilir Talo consisting of 15 villages.
- Talo Kecil consisting of 11 villages.
- Ulu Talo consisting of 13 villages.
- Seluma consisting of 7 urban communities.
- Seluma Selatan consisting of 9 villages and 3 urban communities..
- Seluma Barat consisting of 9 villages.
- Seluma Timur consisting of 5 villages and 3 urban communities..
- Seluma Utara consisting of 9 villages and 1 urban community.
- Sukaraja consisting of 19 villages and 2 urban communities.
- Air Periukan consisting of 15 villages and 1 urban community.
- Lubuk Sandi consisting of 14 villages.

- Kecamatan Air Periukan yang terdiri dari 15 desa dan 1 kelurahan.
- Kecamatan Lubuk Sandi yang terdiri dari 14 desa.

<https://selumakab.bps.go.id>

**Gambar**  
**Figures** 1.1

**Luas Daerah Menurut Kecamatan (%) di Kabupaten  
Seluma, 2019**  
**Area of Subdistrict (%) in Seluma Regency, 2019**

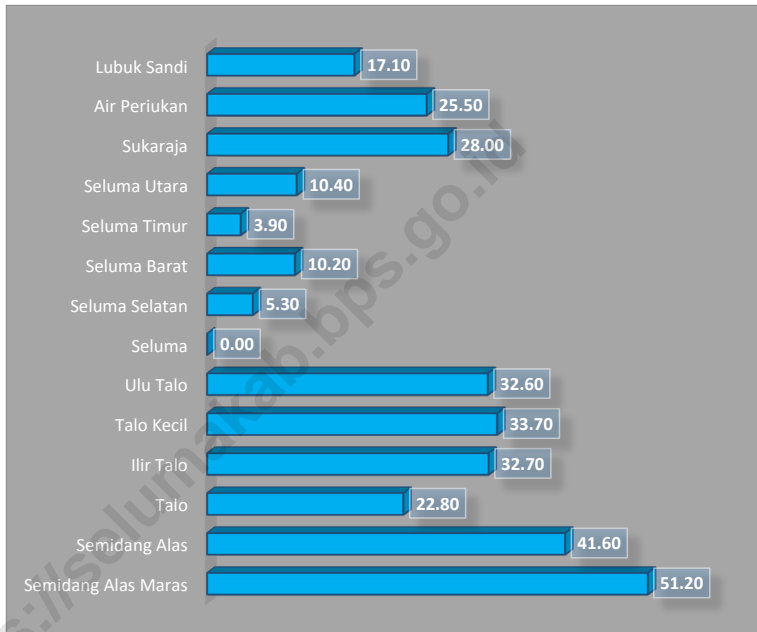


Sumber/Source : Berdasarkan Peraturan Bupati Seluma Tahun 2017/ Based on Seluma Regent Regulation 2017



**Gambar** 1.2  
**Figures**

**Jarak dari Ibukota Kecamatan ke Ibukota Kabupaten di Kabupaten Seluma (km), 2019**  
*Distance between Subdistrict Capital and Regency Capital in Seluma Regency (km), 2019*



Sumber/Source : Badan Perencanaan dan Pembangunan Daerah (BAPPEDA) Kabupatenn Seluma/ *Seluma Agency for Regional Development Planning*

## 1.1 KEADAAN GEOGRAFI GEOGRAPHY CONDITION

**Tabel** 1.1.1 **Luas Daerah Menurut Kecamatan di Kabupaten Seluma, 2019**  
**Table** 1.1.1 **Total Area by Subdistrict in Seluma Regency, 2019**

Kecamatan Subdistrict	Ibukota Kecamatan Capital of Subdistrict	Luas Total Area (km <sup>2</sup> /sq.km)
(1)	(2)	(3)
Semidang Alas Maras	Kembang Mumpo	120,87
Semidang Alas*	Pajar Bulan	508,65
Talo	Masmambang	111,89
Ilir Talo	Padang Cekur	113,85
Talo Kecil	Sukamerindu	91,22
Ulu Talo*	Air Keruh	328,54
Seluma	Tais	27,41
Seluma Selatan	Rimbo Kedui	80,43
Seluma Barat	Pagar Agung	87,60
Seluma Timur	Selebar	77,08
Seluma Utara*	Puguk	320,99
Sukaraja	Sukaraja	189,46
Air Periukan	Dermayu	163,81
Lubuk Sandi*	Rena Panjang	257,56
<b>Kabupaten Seluma</b>		<b>2 479,36</b>

Lanjutan Tabel/*Continued Table 1.1.1*

<b>Kecamatan Subdistrict</b>	<b>Persentase terhadap Luas Kabupaten Seluma Percentage to Seluma Regency Area</b>
(1)	(4)
Semidang Alas Maras	4,88
Semidang Alas*	20,52
Talo	4,51
Ilir Talo	4,59
Talo Kecil	3,68
Ulu Talo*	13,25
Seluma	1,11
Seluma Selatan	3,24
Seluma Barat	3,53
Seluma Timur	3,11
Seluma Utara*	12,95
Sukaraja	7,64
Air Periukan	6,61
Lubuk Sandi*	10,39
<b>Kabupaten Seluma</b>	<b>100,00</b>

Catatan/*Note*: \*) Terdapat wilayah hutan/ *some are forest areas*

Sumber/*Source*: Berdasarkan Peraturan Bupati Seluma Tahun 2017/*Based on Seluma Regent Regulation 2017*

**Tabel**  
**Table** 1.1.2**Tinggi Wilayah dan Jarak ke Ibukota Kabupaten Menurut Kecamatan di Kabupaten Seluma, 2019**  
**Altitude and Distance to the Capital of Regency by Subdistrict in Seluma Regency, 2019**

<b>Kecamatan Subdistrict</b>	<b>Tinggi Wilayah (mdpl) Altitude (m a.s.l)</b>	<b>Jarak ke Ibukota Kabupaten (km) Distance to the Capitall of Regency (km)</b>
(1)	(2)	(3)
Semidang Alas Maras	25,00	51,20
Semidang Alas	40,00	41,60
Talo	80,00	22,80
Ilir Talo	15,00	32,70
Talo Kecil	90,00	33,70
Ulu Talo	130,00	32,60
Seluma	60,00	0,00
Seluma Selatan	25,00	5,30
Seluma Barat	50,00	10,20
Seluma Timur	65,00	3,90
Seluma Utara	100,00	10,40
Sukaraja	30,00	28,00
Air Periukan	35,00	25,50
Lubuk Sandi	40,00	17,10

Sumber/Source: Badan Perencanaan dan Pembangunan Daerah (BAPPEDA) Kabupaten Seluma/ *Seluma Agency for Regional Development Planning*

**Tabel** 1.1.3 **Nama Ibukota Kabupaten/Kota dan Jarak Antara Ibukota Kabupaten Seluma ke Ibukota Kabupaten/Kota Lainnya, 2019**  
**Regency/Municipality Capitals and Distance From Seluma Regency Capital to Others Regency/Municipality Capital, 2019**

Kabupaten/Kota Regency/Municipality	Ibukota Capital	Jarak (km) Distance (km)
(1)	(2)	(3)
Bengkulu Selatan	Manna	82
Rejang Lebong	Curup	143
Bengkulu Utara	Argamakmur	117
Kaur	Bintuhan	154
Seluma	Tais	0
Mukomuko	Mukomuko	333
Lebong	Muara Aman	213
Kepahiang	Kepahiang	118
Bengkulu Tengah	Karang Tinggi	73
Bengkulu	Bengkulu	58

Sumber/Source: Badan Pusat Statistik Kabupaten Seluma/ BPS-Statistics of Seluma Regency


## 1.2 KEADAAN IKLIM CLIMATE CONDITION

**Tabel** 1.2.1 **Pengamatan Unsur Iklim Menurut Bulan di Stasiun Badan Meteorologi Klimatologi dan Geofisika (BMKG) Pos Hujan Rimbo Kedui di Kabupaten Seluma, 2019**  
*Observation of Climate Elements By Month at Rimbo Kedui Post of The Meteorology, Climatology and Geophysics Agency Station in Seluma Regency, 2019*

<b>Bulan Month</b>	<b>Jumlah Curah Hujan Number of Precipitation (mm)</b>	<b>Jumlah Hari Hujan (hari) Number of Rainy Days (day)</b>	<b>Penyinaran Matahari Duration of Sunshine (%)</b>
(1)	(2)	(3)	(4)
Januari/January	...	...	...
Februari/February	...	...	...
Maret/March	...	...	...
April/April	...	...	...
Mei/May	...	...	...
Juni/June	...	...	...
Juli/July	...	...	...
Agustus/August	...	...	...
September/September	...	...	...
Oktober/October	...	...	...
November/November	...	...	...
Desember/December	...	...	...
<b>Kabupaten Seluma</b>	<b>1 670</b>	<b>73</b>	<b>...</b>

Sumber/Source: Badan Meteorologi, Klimatologi, dan Geofisika/ Meteorology, Climatology, and Geophysics Agency





### Tahukah Kamu?

Mayoritas pejabat struktural di Pemerintahan Kabupaten Seluma adalah laki-laki

*The majority of structural officials in the Government of Seluma Regency are men*


**69,97%** Persentase laki-laki dalam Jabatan Struktural  
*Percentage of men in Structural Position*

#### Jumlah Pejabat Struktural Menurut Jenis Kelamin dan Eselon di Pemerintahan Kabupaten Seluma, 2019

*Number of Structural Officials by Gender and Echelon in the Government of Seluma Regency, 2019*



Eselon







## PENJELASAN TEKNIS

1. **Desa** adalah kesatuan masyarakat hukum yang memiliki batas-batas wilayah yang berwenang untuk mengatur dan mengurus kepentingan masyarakat setempat berdasarkan asal-usul dan adat istiadat setempat yang diakui dan dihormati dalam sistem pemerintahan Negara Kesatuan Republik Indonesia
2. **Kelurahan** adalah suatu wilayah yang dipimpin oleh seorang Lurah sebagai perangkat daerah kabupaten dan atau daerah kota di bawah kecamatan (Undang-Undang No. 32 Tahun 2004 tentang Pemerintahan Daerah).
3. **Kecamatan** adalah pembagian wilayah administratif di Indonesia di bawah kabupaten atau kota. Kecamatan terdiri atas desa-desa atau kelurahan-kelurahan. Kedudukan kecamatan merupakan perangkat daerah kabupaten/kota sebagai pelaksana teknis kewilayahan yang mempunyai wilayah kerja tertentu dan dipimpin oleh seorang camat.
4. **Kabupaten** adalah pembagian wilayah administratif di Indonesia setelah provinsi, yang dipimpin oleh seorang bupati. Selain kabupaten, pembagian wilayah administratif setelah provinsi

## TECHNICAL NOTES

1. **The Village** is a legal community unit that has regional boundaries which are authorized to regulate and manage the interests of the local community based on local origins and customs that are recognized and respected in the system of government of the Unitary State of the Republic of Indonesia.
2. **Urban Community** is an area that is led by a headman as the district and town or area under the sub-district (Constitution No. 32 of 2004 on Regional Government).
3. **Subdistrict** is the division of administrative regions in Indonesia under the county or city. Subdistrict consists of the villages or kelurahan. Position sub-district is the district/city as the technical cantonal who have certain work areas and is led by the district head.
4. **Regency** is the division of administrative regions in Indonesia after the province, led by a regent. In addition to the district, administrative territorial division after the province

adalah kota. Secara umum baik kabupaten maupun kota memiliki wewenang yang sama.

is the city. In general, both regency and cities have the same authority.

- |  |  |
|--|--|
| <p>5. Anggota Dewan Perwakilan Rakyat Daerah (DPRD) dipilih melalui pemilihan umum (pemilu) dan dilantik dalam masa jabatan lima tahun.</p> <p>6. DPRD kabupaten terdiri atas anggota partai politik peserta pemilihan umum yang dipilih melalui pemilihan umum.</p> <p>7. DPRD kabupaten merupakan lembaga perwakilan rakyat daerah kabupaten yang berkedudukan sebagai unsur penyelenggara pemerintahan daerah kabupaten. Anggota DPRD kabupaten adalah pejabat daerah kabupaten.</p> <p>8. Menurut Undang-Undang nomor 23 tahun 2014, DPRD kabupaten mempunyai 3 (tiga) fungsi:</p> <ul style="list-style-type: none"> <li>a. pembentukan perda kabupaten</li> <li>b. anggaran dan</li> <li>c. pengawasan</li> </ul> <p>9. Ketiga fungsi sebagaimana dimaksud dijalankan dalam kerangka representasi rakyat di daerah kabupaten. Dalam rangka menjalankan fungsinya, DPRD kabupaten menjangkau aspirasi masyarakat.</p> | <p>5. Regional House of Representatives (DPRD) members are elected through a general election and appointed for a five-years membership.</p> <p>6. Regency DPRD consists of members of political parties participating in general elections elected through general elections.</p> <p>7. Regency DPRD is a district representative institution that is domiciled as an element of district government administration. District DPRD members are district officials.</p> <p>8. According to the Constitution number 23 of 2014, the regency parliament has 3 (three) function :</p> <ul style="list-style-type: none"> <li>a. established of regent regulations</li> <li>b. budgets, and</li> <li>c. supervision</li> </ul> <p>9. These three functions referred executed within the framework of representation of the people in the district. In order to function, the community in the district parliament.</p> |
|--|--|

10. Masa jabatan anggota DPRD kabupaten adalah 5 (lima) tahun dan berakhir pada saat anggota DPRD kabupaten yang baru mengucapkan sumpah/janji.
10. The term of office of members of the Regency DPRD is 5 (five) years and ends when the member of the Regency DPRD who has just made an oath / promise.
11. **Aparatur Sipil Negara (ASN)** adalah profesi bagi pegawai negeri sipil dan pegawai pemerintah dengan perjanjian kerja yang bekerja pada instansi pemerintah.
11. **State Civil Apparatus (ASN)** is a profession for civil servants and government employees with employment agreements that work in government agencies.
12. **Pegawai ASN** adalah pegawai negeri sipil dan pegawai pemerintah dengan perjanjian kerja yang diangkat oleh pejabat pembina kepegawaian dan disertai tugas dalam suatu jabatan pemerintahan atau disertai tugas negara lainnya dan digaji berdasarkan peraturan perundang-undangan.
12. **ASN servants** are civil servants and government employees with work agreement raised by the staff development officer and was assigned a public office or entrusted with other countries and are paid based on the legislation.
13. **Pegawai Negeri Sipil (PNS)** adalah warga negara Indonesia yang memenuhi syarat tertentu, diangkat sebagai pegawai ASN secara tetap oleh pejabat pembina kepegawaian untuk menduduki jabatan pemerintahan.
13. **Civil Servants (PNS)** are Indonesian citizens who meet certain requirements, was appointed as an employee of the ASN regularly by the staff development officer position in government.
14. **Realisasi Penerimaan dan Pengeluaran Pemerintah Kabupaten** adalah realisasi/perhitungan APBD Kabupaten pada tiap tahun anggaran.
14. **Actual revenue and expenditure of Regency Government** is the realization regency budget calculations for every fiscal year.
15. **Pendapatan Asli Daerah (PAD)** adalah pendapatan
15. **Original Local Government Revenue** is revenue that withheld

yang diperoleh daerah yang dipungut berdasarkan peraturan daerah sesuai dengan peraturan perundang-undangan, guna keperluan daerah yang bersangkutan dalam membiayai kegiatannya.

based on local regulations in accordance with the legislation, for the purposes of financing their activities.

**16. Dana Perimbangan** adalah dana yang bersumber dari pendapatan APBN yang dialokasikan kepada Daerah untuk mendanai kebutuhan daerah dalam rangka pelaksanaan desentralisasi.

**16. Balanced Budget** is the fund coming from the state budget that allocated to regions to fund their needs in the context of decentralization.

**17. Lain-lain Pendapatan yang Sah** adalah pendapatan lainnya dari pemerintah pusat dan atau dari instansi pusat, serta dari daerah lainnya.

**17. Other Legal Revenue** is other income that coming from the central government and or from the central agencies, as well as from other local government.

**ULASAN****DESCRIPTION**

Perubahan penyelenggaraan pemerintah dari sistem sentralistis menjadi desentralistis melalui otonomi daerah memberikan dampak positif bagi daerah. Pemerintah daerah diberi peluang atau kesempatan untuk menyelenggarakan pemerintahan secara lebih mandiri. Salah satu dampak positif dari pelaksanaan otonomi daerah adalah terjadinya pemekaran daerah provinsi dan kabupaten/kota di seluruh Indonesia.

Seiring dengan hal tersebut, di Kabupaten Seluma juga mengalami pemekaran kecamatan. Tujuan dari pemekaran ini adalah agar pelayanan pemerintah kepada masyarakat lebih efektif dan efisien, sehingga diharapkan dapat mempercepat pembangunan daerah. Sampai dengan tahun 2019 Kabupaten Seluma terdiri dari 14 kecamatan. Sementara desa berjumlah 182 dan kelurahan berjumlah 20.

Pemilihan umum tahun 2019 menghasilkan anggota legislatif dengan jumlah 30 orang dari 10 partai politik. PDIP merupakan partai dengan perwakilan terbanyak yaitu sebanyak 5 anggota legislatif, diikuti Partai Nasional Demokrat (Nasdem), Partai Golongan Karya (Golkar), dan Partai Gerakan Indonesia Raya (Gerindra) dengan jumlah 4 anggota legislatif. Persatuan Indonesia (Perindo) dan Partai Demokrat memiliki masing-masing 3 anggota legislatif. Diikuti Partai Persatuan Pembangunan (PPP), Partai Amanat Nasional (PAN), dan

*The changes in the Government's Administration which is from the centralized system to the decentralized through regional autonomy gives positive impacts for the regions. Local governments are given the opportunity to govern more independently. One positive impact of the implementation of regional autonomy is the division of provinces and regencies/cities throughout Indonesia.*

*Along with that matter, in Seluma Regency there are also subdistrict divisions. The purpose of this division is to make public services run more effectively and efficiently, which is expected to accelerate regional development. Up to 2019 Seluma Regency consists of 14 subdistrict. While the villages total up to 182 and urban communities total up to 20.*

*The general election in 2019 resulted in 30 legislators from 10 political parties. PDIP is the most representative party with 5 victories legislators, followed by the Partai Nasional Demokrat (Nasdem), Golongan Karya (Golkar), and the Partai Gerakan Indonesia Raya (Gerindra) with 4 members of the legislature. Persatuan Indonesia (Perindo) and Partai Demokrat have each three legislators. Followed by the Partai Persatuan Pembangunan (PPP), Partai Amanat Nasional (PAN) and PKPI with each two members of the legislature. The party that has the fewest legislative members are the Partai Keadilan Sejahtera (PKS), which has only 1 member of the legislature.*

PKPI dengan 2 anggota legislatif. Partai yang memiliki anggota legislatif paling sedikit adalah Partai Keadilan Sejahtera (PKS), yang hanya memiliki 1 orang anggota legislatif. Komposisi anggota legislatif pada tahun 2019 didominasi laki-laki sebanyak 26 orang, dan perempuan hanya 4 orang. Tingkat pendidikan anggota legislatif DPRD Kabupaten Seluma mayoritas berpendidikan sarjana, yaitu berpendidikan S1 sebanyak 73,34 persen, berpendidikan SMA 13,33 persen dan S2 sebanyak 13,33 persen. Jumlah anggota DPRD menurut komisi relatif berimbang, sebanyak 10 anggota pada komisi II, 9 anggota pada komisi III dan 8 anggota pada komisi I. Unsur pimpinan berjumlah 3 orang.

Aparatur Sipil Negara (ASN) dikelompokkan dalam tiga kelompok, yaitu Sekretariat Daerah, dinas-dinas, dan Badan/ Inspektorat/ Kantor/ Unit Organisasi. Ketiga kelompok ini bekerja di lingkungan Pemerintah Daerah (Pemda) Kabupaten Seluma. Pada tahun 2019, jumlah ASN di lingkungan Pemda Kabupaten Seluma sejumlah 3.717 orang yang terdiri dari 1.826 pegawai laki-laki dan 1.891 pegawai perempuan. Bila dilihat dari struktur golongan kepangkatan, sebagian besar ASN berada pada golongan III dengan persentase 63,98 persen. Secara berurutan persentase golongan I, II, III, IV masing-masing 0,35 persen, 13,34 persen, 63,98 persen, 22,33 persen. Berdasarkan tingkat pendidikan yang ditamatkan, sebagian besar ASN di Pemda Kabupaten

*The composition of legislators in 2019 is dominated by 26 males, leaving women with 4 seats. The majority of education level of legislators in DPRD of Seluma Regency is bachelor degree of 73.34 percent, senior high school of 13.33 percent and master degree of 13.33 percent. The number of DPRD members according to the commission is relatively balanced, as many as 10 members in commission II, 9 members in commission III and 8 members in commission I. The leadership element is 3 people.*

*Civilian State Apparatus (ASN) are categorized into three groups, namely Regional Secretariat, Services, and Unit of Agencies/ Inspectorates/ Offices/ Organizations. These three groups are working in the Local Government (Pemda) of Seluma Regency. In 2019, the number of ASN in the Pemda of Seluma Regency is 3,717; 1,826 male employees and 1,891 female. In terms of the structure of rank classes, Most ASN were in group III with a percentage of 63.98 percent. In sequence the percentage of group I, II, III, IV respectively 0.35 percent, 13.34 percent, 63.98 percent, 22.33 percent. Based on the level of education completed, most ASN in the Seluma District Government have undergraduate/master/doctoral degrees with a percentage of 72.58 percent. While the lowest education is elementary school with a percentage of 0.35 percent.*

*The financing on national development comes from two sources, namely the National Development and Expenditure Budget (APBN) and the Regional Development and*

Seluma berpendidikan sarjana/master/doktor dengan persentase mencapai 72,58 persen. Sedangkan pendidikan terendah adalah SD dengan persentase sebesar 0,35 persen.

Pembiayaan pembangunan berasal dari dua sumber yakni Anggaran Pembangunan dan Belanja Negara (APBN) dan Anggaran Pembangunan dan Belanja Daerah (APBD). Anggaran pendapatan pemerintah daerah bersumber dari Pendapatan Asli Daerah (PAD), dana perimbangan dan pendapatan lain-lain yang sah.

Pada tahun 2019 realisasi pendapatan APBD Kabupaten Seluma mengalami kenaikan. Realisasi pendapatan pada tahun 2019 sebesar 1.017,129 miliar rupiah. Sebagian besar pendapatan APBD Kabupaten Seluma berasal dari dana perimbangan sebesar 774,851 miliar rupiah atau 76,18 % dari total pendapatan.

Realisasi belanja pada tahun 2019 sebesar 793,738 miliar rupiah. Terdiri dari 622,329 miliar rupiah belanja operasi, 171.383 miliar rupiah belanja modal dan 25,670 juta rupiah belanja tak terduga.

*Expenditure Budget (APBD). Budgets of local government income is from Locally Generated Revenue (PAD), the equalization fund and other legitimate income.*

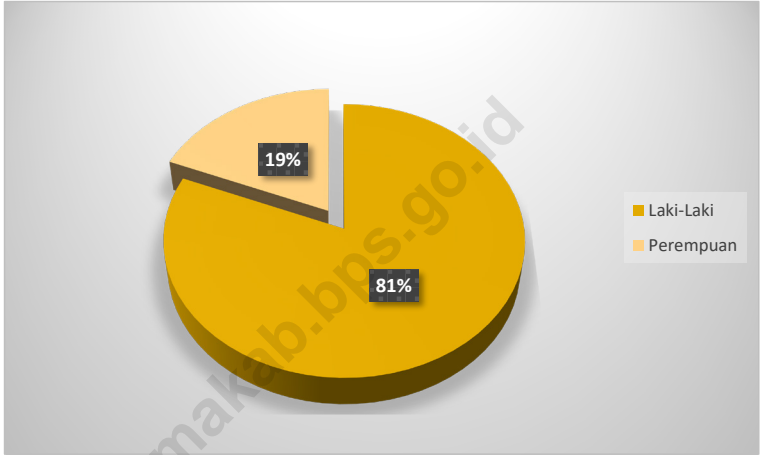
*In 2019 the realization of Seluma Regency's APBD revenue declined. Revenue realization in 2019 amounted to 1,017.129 billion rupiahs. Most of the revenue from the Seluma Regency APBD comes from a balance fund of 774.851 billion rupiahs or 76.18% of total revenue.*

*Realization of expenditure in 2019 amounted to 793.738 billion rupiahs. Consisting of 622.329 billion rupiahs operating expenditure, 171.383 billion rupiahs capital expenditure and 25.670 million rupiahs unexpected expenditure.*



**Gambar** 2.1  
**Figures**

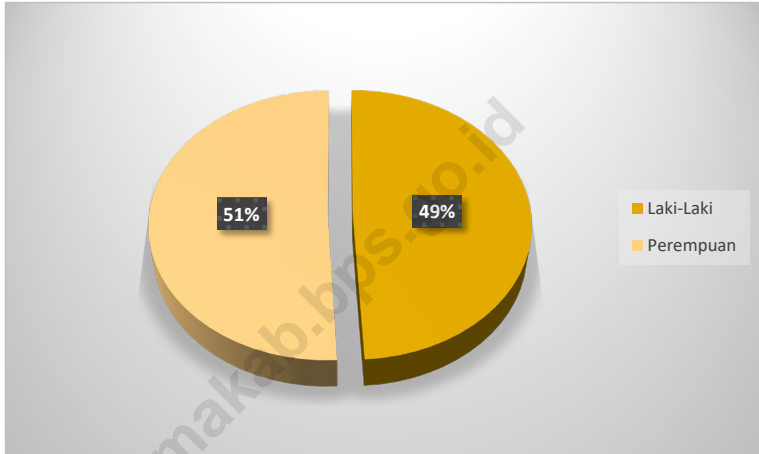
**Persentase Anggota Dewan Perwakilan Rakyat Daerah Berdasarkan Jenis Kelamin di Kabupaten Seluma, 2019**  
*Percentage of Member of The Regional House of Representatives by Sex in Seluma Regency, 2019*



Sumber/Source : Sekretariat Dewan Perwakilan Rakyat Daerah (DPRD) Kabupaten Seluma/ *Seluma Secretariat of The Regional House of Representatives*

**Gambar** 2.2  
**Figures**

**Persentase Pegawai Negeri Sipil Menurut Jenis Kelamin di Kabupaten Seluma, 2019**  
*Percentage of Civil Servants by Sex in Seluma Regency, 2019*



Sumber/Source : Badan Kepegawaian Daerah dan Pengembangan SDM Kabupaten Seluma/ *Seluma Regional Agency for Employee Affairs and Development of Human Resource*



## 2.1 WILAYAH ADMINISTRATIF ADMINISTRATIVE AREA

**Tabel** 2.1.1 Jumlah Desa<sup>1</sup>/Kelurahan Menurut Kecamatan di Kabupaten Seluma, 2015–2019  
**Table** 2.1.1 *Number of Villages<sup>1</sup>/Urban Community by Subdistrict in Seluma Regency, 2015–2019*

Kecamatan Subdistrict	2015	2016	2017	2018	2019
(1)	(2)	(3)	(4)	(5)	(6)
Semidang Alas Maras	26	26	26	26	26
Semidang Alas	24	24	24	24	24
Talo	16	16	16	16	16
Ilir Talo	15	15	15	15	15
Talo Kecil	11	11	11	11	11
Ulu Talo	13	13	13	13	13
Seluma	7	7	7	7	7
Seluma Selatan	12	12	12	12	12
Seluma Barat	9	9	9	9	9
Seluma Timur	8	8	8	8	8
Seluma Utara	10	10	10	10	10
Sukaraja	21	21	21	21	21
Air Periukan	16	16	16	16	16
Lubuk Sandi	14	14	14	14	14
<b>Kabupaten Seluma</b>	<b>202</b>	<b>202</b>	<b>202</b>	<b>202</b>	<b>202</b>

Catatan/Note: <sup>1</sup>Termasuk Unit Permukiman Transmigrasi (UPT)/Include Transmigration Settlement Unit  
Sumber/Source: Peraturan Kepala Badan Pusat Statistik Nomor 1 Tahun 2020 Tanggal 5 Februari 2020 tentang Perubahan Atas Peraturan Kepala Badan Pusat Statistik Nomor 3 Tahun 2019 tentang Kode dan Nama Wilayah Kerja Statistik Tahun 2019/Chief Statistician Regulation Number 1/2020, February 5 2020, as a revision of Chief Statistician Regulation Number 3 of 2019 on Code and Name of Regional Level of Data Collection.

## 2.2 DEWAN PERWAKILAN RAKYAT DAERAH REGIONAL HOUSE OF REPRESENTATIVE

**Tabel** 2.2.1 **Jumlah Anggota Dewan Perwakilan Rakyat Daerah Menurut Partai Politik dan Jenis Kelamin di Kabupaten Seluma, 2019**  
*Number of Regional House of Representatives's Members by Political Parties and Sex in Seluma Regency, 2019*

Partai Politik <i>Political Parties</i>	Jenis Kelamin/ Sex		
	Laki-laki <i>Male</i>	Perempuan <i>Female</i>	Jumlah <i>Total</i>
(1)	(2)	(3)	(4)
1 PDIP	5	-	5
2 Nasional Demokrat	3	1	4
3 Golongan Karya	4	-	4
4 Gerakan Indonesia Raya	3	1	4
5 Persatuan Indonesia	1	2	3
6 Demokrat	3	-	3
7 Partai Persatuan Pembangunan	2	-	2
8 Partai Amanat Nasional	2	-	2
9 PKPI	2	-	2
10 Partai Keadilan Sejahtera	1	-	1
<b>Kabupaten Seluma</b>	<b>26</b>	<b>4</b>	<b>30</b>

Sumber/Source: Sekretariat Dewan Perwakilan Rakyat Daerah (DPRD) Kabupaten Seluma/ *Seluma Secretariat of The Regional House of Representatives*

**Tabel**  
**Table** 2.2.2

**Jumlah Anggota Dewan Perwakilan Rakyat Daerah  
Menurut Partai Politik dan Pendidikan di Kabupaten  
Seluma, 2019**  
*Number of Regional House of Representatives's Members by  
Political Parties and Education in Seluma Regency, 2019*

	<b>Partai Politik Political Parties</b>	<b>SMA Senior High School</b>	<b>S1 Bachelor Degree</b>	<b>S2 Master Degree</b>	<b>S3 Doctor Degree</b>	<b>Jumlah Total</b>
	(1)	(2)	(3)	(4)	(5)	(6)
1	PDIP	-	4	1	-	5
2	Nasional Demokrat	1	2	1	-	4
3	Golongan Karya	-	3	1	-	4
4	Gerakan Indonesia Raya	-	3	1	-	4
5	Persatuan Indonesia	-	3	-	-	3
6	Demokrat	1	2	-	-	3
7	Partai Persatuan Pembangunan	1	1	-	-	2
8	Partai Amanat Nasional	1	1	-	-	2
9	PKPI	-	2	-	-	2
10	Partai Keadilan Sejahtera	-	1	-	-	1
	<b>Kabupaten Seluma</b>	<b>4</b>	<b>22</b>	<b>4</b>	<b>-</b>	<b>30</b>

Sumber/Source: Sekretariat Dewan Perwakilan Rakyat Daerah (DPRD) Kabupaten Seluma/ *Seluma Secretariat of The Regional House of Representatives*

**Tabel**  
**Table 2.2.3****Jumlah Anggota Dewan Perwakilan Rakyat Daerah  
Menurut Komisi dan Pendidikan di Kabupaten Seluma,  
2019**  
***Number of Regional House of Representatives's Members by  
Commision and Education in Seluma Regency, 2019***

<b>Komisi Commission</b>	<b>SMA Senior High School</b>	<b>S1 Bachelor Degree</b>	<b>S2 Master Degree</b>	<b>S3 Doctor Degree</b>	<b>Jumlah Total</b>
(1)	(2)	(3)	(4)	(5)	(6)
1 Pimpinan/Leader	-	2	1	-	3
2 Komisi I/ Commission I	1	6	1	-	8
3 Komisi II/ Commission II	2	8	-	-	10
4 Komisi III/ Commission III	1	6	2	-	9
<b>Kabupaten Seluma</b>	<b>4</b>	<b>22</b>	<b>4</b>	<b>-</b>	<b>30</b>

Sumber/Source: Sekretariat Dewan Perwakilan Rakyat Daerah (DPRD) Kabupaten Seluma/ *Seluma Secretariat of The Regional House of Representatives*

**Tabel**  
**Table** 2.2.4

**Nama-Nama Anggota Tetap DPRD Kabupaten Seluma Menurut Susunan, Fraksi dan Parpol, 2019**  
***Names of Regional House of Representatives's Members of Seluma Regency by Position, Fraction and Political Parties, 2019***

	<b>Nama Name</b>	<b>Jabatan Position</b>	<b>Fraksi Fraction</b>	<b>Partai Politik Political Parties</b>
	(1)	(2)	(3)	(4)
1	Nofi Eriyan Andesca, S.Sos	<i>Ketua/ Leader</i>	PDIP	PDIP
2	Sugeng Zonrio, SH	<i>Wakil Ketua/ Vice Leader</i>	Nasdem	Nasdem
3	Ulil Umidi, S.Sos, M.Si	<i>Wakil Ketua/ Vice Leader</i>	Golkar	Golkar
4	Samsul Aswajar, SE	<i>Anggota/ Member</i>	Golkar	Golkar
5	Sudi Hermanto, ST	<i>Anggota/ Member</i>	PDIP	PDIP
6	Ikhsan, ST, MM	<i>Anggota/ Member</i>	PDIP	PDIP
7	Zaimi Tuhib, S.Pd	<i>Anggota/ Member</i>	PDIP	PDIP
8	Tenno Heika, S.Sos, MM	<i>Anggota/ Member</i>	Nasdem	Nasdem
9	Sunarsono, S.Sos	<i>Anggota/ Member</i>	Gerindra	Gerindra
10	Herman	<i>Anggota/ Member</i>	Nasdem	Nasdem
11	Okti Fitriani, M.Si	<i>Anggota/ Member</i>	Gerindra	Gerindra
12	Nur Ali, S.Sos	<i>Anggota/ Member</i>	Gerindra	Gerindra
13	Yulian Iswandi, S.IP	<i>Anggota/ Member</i>	Golkar	Golkar
14	Yudi Harzan, SH	<i>Anggota/ Member</i>	Golkar	Golkar
15	Dodi Sukardi, SE	<i>Anggota/ Member</i>	PDIP	PDIP
16	Gibson Manalu, S.Sos	<i>Anggota/ Member</i>	Gerindra	Gerindra
17	Neri Gustiani, S.Sos	<i>Anggota/ Member</i>	Perindo	Perindo
18	Yozi Aritona, SE	<i>Anggota/ Member</i>	Perindo	Perindo
19	Yenni Hayati, S.Pd	<i>Anggota/ Member</i>	Perindo	Perindo
20	dr. Andri Ady Simbolon	<i>Anggota/ Member</i>	Demokrat	Demokrat



Lanjutan Tabel/*Continued Table 2.2.4*

	<b>Nama Name</b>	<b>Jabatan Position</b>	<b>Fraksi Fraction</b>	<b>Partai Politik Political Parties</b>
	(1)	(2)	(3)	(4)
21	Dirhan Joyo	Anggota/ Member	Demokrat	Demokrat
22	Tomianto, ST	Anggota/ Member	Demokrat	Demokrat
23	Yudi Priyono	Anggota/ Member	Amanah Persatuan Indonesia	PAN
24	Burman Siswadi, S.Sos	Anggota/ Member	Amanah Persatuan Indonesia	PKPI
25	Iwan Harjo, S.Sos	Anggota/ Member	Amanah Persatuan Indonesia	PKPI
26	Yupan Ahyadi, SE	Anggota/ Member	Amanah Persatuan Indonesia	PAN
27	Herwansyah	Anggota/ Member	Persatuan Pembangunan Sejahtera	PPP
28	H. Suhandi, S.Sos	Anggota/ Member	Persatuan Pembangunan Sejahtera	PKS
29	Ansori, S.Sos	Anggota/ Member	Persatuan Pembangunan Sejahtera	PPP
30	Hj. Zanlasmi, S.Pd	Anggota/ Member	Nasdem	Nasdem

Sumber/Source: Sekretariat Dewan Perwakilan Rakyat Daerah (DPRD) Kabupaten Seluma/ *Seluma Secretariat of The Regional House of Representatives*

**Tabel**  
**Table** 2.2.5

**Susunan Komisi DPRD Kabupaten Seluma, 2019**  
**Formation of Regional House of Representative Commission**  
**of Seluma Regency, 2019**

	<b>Nama Name</b>	<b>Jabatan Position</b>	<b>Bidang Tugas Part of Duty</b>
	(1)	(2)	(3)
<b>Komisi I (Bidang Pemerintahan dan Perundang-undangan)</b>			
1	Samsul Aswajar, SE	Ketua	Bidang pemerintahan, kearsipan, ketertiban, kependudukan, penerangan dan pers, hukum dan perundang-undangan, kepegawaian dan aparatur, perizinan dan penanaman modal, sosial politik dan organisasi kemasyarakatan, pertanian, penelitian dan pengembangan, perpustakaan
2	Yupan Ahyadi, SE	Wakil Ketua	
3	Hj. Zanlasmis, S.Pd	Sekretaris	
4	Ikhsan, ST, MM	Anggota	
5	Yenni Hayati, S.Pd	Anggota	
6	H. Suhandi, S.Sos	Anggota	
7	Dirhan Joyo	Anggota	
8	Sunarsono, S.Sos	Anggota	
<b>Komisi II (Bidang Pembangunan dan Kesejahteraan Rakyat)</b>			
1	Sudi Hermanto, ST	Ketua	Umum, Tata Ruang, Pertamanan dan Kebersihan, Perhubungan, Pertambangan dan Sumber Daya Mineral, Perumahan Rakyat dan Lindup, Ketenagakerjaan, Pendidikan, Iptek, Kebudayaan dan Pariwisata, Pemuda dan Olah Raga, Agama, Sosial, Kesehatan dan KB, Peranan Wanita dan Transmigrasi
2	Yudhi Priyono	Wakil Ketua	
3	Yozi Aritona, SE	Sekretaris	
4	Yulian Iswandi, S.IP	Anggota	
5	Nur Ali, S.Sos	Anggota	
6	Gibson Manalu, S.Sos	Anggota	
7	Tomianto, ST	Anggota	
8	Iwan Harjo, S.Sos	Anggota	
9	Ansori, S.Sos	Anggota	
10	Herman	Anggota	

Lanjutan Tabel/*Continued Table 2.2.5*

<b>Nama Name</b>	<b>Jabatan Position</b>	<b>Bidang Tugas Part of Duty</b>
(1)	(2)	(3)
Komisi III (Bidang Perekonomian dan Keuangan)		
1 Dodi Sukardi, SE	Ketua	Perekonomian, Perindustrian,
2 Neri Gustiani, S.Sos	Wakil Ketua	Perdagangan, Perbankan, Pertanian,
3 Herwansyah	Sekretaris	Kelautan, Peternakan, Perkebunan,
4 Zaimi Tuhub, S.Pd	Anggota	Kehutanan, Pengadaan Pangan, Logistik,
5 Yudi Harzan, SH	Anggota	Koperasi, Keuangan daerah, Perpajakan
6 Okti Fitriani, M.Si	Anggota	dan Retribusi, Pemegang Kas Daerah dan
7 Burman Sisadi, S.Sos	Anggota	Perusahaan Daerah/ BUMD, Perusahaan
8 dr. Andri Ady Simbolon	Anggota	Patungan, Badan Usaha dan Penanaman
9 Tenno Heika, S.Sos, MM	Anggota	Modal

Sumber/Source: Sekretariat Dewan Perwakilan Rakyat Daerah (DPRD) Kabupaten Seluma/ *Seluma Secretariat of The Regional House of Representatives*

**Tabel**  
**Table** 2.2.6

**Banyaknya Kegiatan Rapat DPRD Kabupaten Seluma,  
2015-2019**  
**Number of Representative Meetings, 2015- 2019**

Kegiatan Rapat Meetings		2015	2016	2017	2018	2019
(1)	(2)	(3)	(4)	(5)	(6)	
1	Paripurna/ Pleno	72	63	78	74	8
2	Badan/ Panitia Musyawarah/ Deliberation Commite	26	21	29	25	-
3	Badan/ Panitia Anggaran/ Budged Commite	8	10	11	10	3
4	Panitia Khusus/ Special Commite	-	-	-	-	-
5	Fraksi/ Fraction	7	8	8	8	-
6	Gabungan Komisi/ Uni of Commision	2	1	3	3	-
7	Rapat Komisi-Komisi/ Commisions:					
	Komisi I/ 1 <sup>th</sup> Commisions	18	18	18	18	2
	Komisi II/ 2 <sup>nd</sup> Commisions	20	20	20	20	2
	Komisi III/ 3 <sup>rd</sup> Commisions	19	19	19	19	3

Sumber/Source: Sekretariat Dewan Perwakilan Rakyat Daerah (DPRD) Kabupaten Seluma/ Seluma Secretariat of The Regional House of Representatives

**Tabel** 2.2.7 **Jumlah Keputusan DPRD Kabupaten Seluma Menurut Jenis Keputusan, 2015-2019**  
**Number of Acts of Regional Representative of Seluma Regency by Kind of Decision, 2015-2019**

Tahun Year	Peraturan Daerah Local Regulation	Keputusan Dewan Representative's Decision	Keputusan Pimpinan Dewan Representative of Leader's Decision	Keputusan Badan Musyawarah Decisions of Committee	Keputusan Badan Anggaran Decisions of Evaluation Committee
(1)	(2)	(3)	(4)	(5)	(6)
2015	6	6	3	26	4
2016	6	6	2	21	4
2017	8	8	4	29	4
2018	8	6	2	25	4
2019	-	-	-	-	3

Sumber/Source: Sekretariat Dewan Perwakilan Rakyat Daerah (DPRD) Kabupaten Seluma/ *Seluma Secretariat of The Regional House of Representatives*

**Tabel**  
**Table** 2.2.8

**Jumlah Pemilih dan Pengguna Hak Pilih pada Pemilihan Presiden dan Wakil Presiden di Kabupaten Seluma pada Tahun 2014 dan 2019**  
**Number of Voters and User Voting Rights in The Presidential Election and Vice President in Seluma Regency in The Years 2014 and 2019**

Kecamatan Subdistrict	2014			2019		
	Pemilih Voters	Pengguna Hak Pilih User Voting Rights	Partisipasi Participation (%)	Pemilih Voters	Pengguna Hak Pilih User Voting Rights	Partisipasi Participation (%)
(1)	(2)	(3)	(4)	(5)	(6)	(7)
Semidang Alas Maras	17 248	11 155	64,67	17 813	14 910	83,70
Semidang Alas	10 290	6 981	67,84	10 601	9 141	86,23
Talo	8 416	5 682	67,51	8 477	7 310	86,23
Ilir Talo	10 702	7 627	71,27	11 016	9 537	86,57
Talo Kecil	7 383	4 863	65,87	7 487	6 526	87,16
Ulu Talo	4 103	3 167	77,19	4 104	3 623	88,28
Seluma	6 170	4 398	71,28	6 749	5 898	87,39
Seluma Selatan	8 679	6 435	74,14	8 881	7 977	89,82
Seluma Barat	6 337	4 782	75,46	6 747	5 932	87,92
Seluma Timur	7 049	5 127	72,73	7 378	6 676	90,49
Seluma Utara	6 867	5 392	78,52	7 186	6 082	84,64
Sukaraja	22 279	17 183	77,13	21 792	19 745	90,61
Air Periukan	15 310	11 595	75,73	15 033	13 556	90,17
Lubuk Sandi	8 281	6 081	73,43	7 805	6 940	88,92
<b>Kabupaten Seluma</b>	<b>139 114</b>	<b>100 468</b>	<b>72,22</b>	<b>141 069</b>	<b>123 853</b>	<b>87,80</b>

Sumber/Source: Sekretariat KPUD Kabupaten Seluma/ The Regional Election Commission Secretary of Seluma Regency

**Tabel**  
**Table** 2.2.9

**Jumlah Pemilih dan Pengguna Hak Pilih pada Pilkada Bupati dan Gubernur di Kabupaten Seluma pada Tahun 2015**  
**Number of Voters and User Voting Rights iat The Bupati and Governor Elections in Seluma Regency in 2015**

Kecamatan Subdistrict	Bupati			Gubernur		
	Pemilih Voters	Pengguna Hak Pilih User Voting Rights	Partisipasi Participation (%)	Pemilih Voters	Pengguna Hak Pilih User Voting Rights	Partisipasi Participation (%)
(1)	(2)	(3)	(4)	(5)	(6)	(7)
Semidang Alas Maras	18 592	11 513	71,92	18 594	11 513	61,92
Semidang Alas	10 887	7 303	67,08	10 887	7 303	67,08
Talo	8 642	6 469	74,86	8 642	6 469	74,86
Ilir Talo	11 607	8 156	70,27	11 607	8 156	70,27
Talo Kecil	7 596	5 265	69,31	7 596	5 264	69,30
Ulu Talo	4 098	3 241	79,09	4 100	3 243	79,10
Seluma	6 865	5 131	74,74	6 866	5 132	74,75
Seluma Selatan	9 008	6 966	77,33	9 008	6 966	77,33
Seluma Barat	6 751	5 176	76,67	6 751	5 176	76,67
Seluma Timur	7 430	5 549	74,68	7 430	5 549	74,68
Seluma Utara	6 858	5 093	74,26	6 858	5 093	74,26
Sukaraja	23 318	17 159	73,59	23 319	17 160	73,59
Air Periukan	15 765	11 504	72,97	15 765	11 504	72,97
Lubuk Sandi	8 758	5 890	67,25	8 758	5 890	67,25
<b>Kabupaten Seluma</b>	<b>146 175</b>	<b>104 415</b>	<b>71,43</b>	<b>146 181</b>	<b>104 418</b>	<b>71,43</b>

Sumber/Source: Sekretariat KPUD Kabupaten Seluma/ The Regional Election Commision Secretary of Seluma Regency

## 2.3 SUMBER DAYA MANUSIA HUMAN RESOURCES

**Tabel 2.3.1** Jumlah Pegawai Negeri Sipil Menurut Jabatan dan Jenis Kelamin di Kabupaten Seluma, Desember 2018 dan Desember 2019  
*Number of Civil Servants by Occupation and Sex in Seluma Regency, December 2018 and December 2019*

Jabatan <i>Occupation</i>	2018		Jumlah <i>Total</i>
	Laki-laki <i>Male</i>	Perempuan <i>Female</i>	
(1)	(2)	(3)	(4)
<b>Fungsional Tertentu</b> <i>Specific Functional</i>	863	1 148	2 011
<b>Fungsional Umum</b> <i>Staf General Functional</i>	499	429	928
<b>Struktural/Structural</b>			
Eselon V/5th Echelon	-	-	-
Eselon IV/4th Echelon	335	158	493
Eselon III/3rd Echelon	125	22	147
Eselon II/2nd Echelon	20	-	20
Eselon I/1st Echelon	-	-	-
<b>Jumlah/Total</b>	<b>1 842</b>	<b>1 757</b>	<b>3 599</b>



Lanjutan Tabel/*Continued Table 2.3.1*

Jabatan <i>Occupation</i>	2019		
	Laki-laki <i>Male</i>	Perempuan <i>Female</i>	Jumlah <i>Total</i>
(1)	(5)	(6)	(7)
<b>Fungsional Tertentu</b> <i>Specific Functional</i>	817	1 187	2 004
<b>Fungsional Umum</b> <i>Staf General Functional</i>	501	486	987
<b>Struktural/Structural</b>			
Eselon V/5th Echelon	-	-	-
Eselon IV/4th Echelon	352	192	544
Eselon III/3rd Echelon	129	24	153
Eselon II/2nd Echelon	27	2	29
Eselon I/1st Echelon	-	-	-
<b>Jumlah/Total</b>	<b>1 826</b>	<b>1 891</b>	<b>3 717</b>

Sumber/Source: Badan Kepegawaian Daerah dan Pengembangan SDM Kabupaten Seluma/ *Seluma Regional Agency for Employee Affairs and Development of Human Resource*

**Tabel**  
**Table** 2.3.2

**Jumlah Pegawai Negeri Sipil Menurut Tingkat Pendidikan dan Jenis Kelamin di Kabupaten Seluma, Desember 2018 dan Desember 2019**  
*Number of Civil Servants by Educational Level and Sex in Seluma Regency, December 2018 and December 2019*

Tingkat Pendidikan <i>Educational Level</i>	2018		
	Laki-laki <i>Male</i>	Perempuan <i>Female</i>	Jumlah <i>Total</i>
(1)	(2)	(3)	(4)
Sampai dengan SD <i>Up to Primary School</i>	14	1	15
SMP/Sederajat <i>General Vocational Junior High School</i>	20	1	21
SMA/Sederajat <i>General/Vocational Senior High School</i>	354	134	488
Diploma I, II/Akta I, II <i>Diploma I, II/Akta I, II</i>	80	53	133
Diploma III/Akta III/Sarjana Muda <i>Diploma III/Akta III/Bachelor</i>	69	280	349
Tingkat Sarjana/Master/Doktor <i>University Graduates</i>	1 305	1 288	2 593
<b>Jumlah/Total</b>	<b>1 842</b>	<b>1 757</b>	<b>3 599</b>

Lanjutan Tabel/Continued Table 2.3.2

Tingkat Pendidikan <i>Educational Level</i>	2019		
	Laki-laki <i>Male</i>	Perempuan <i>Female</i>	Jumlah <i>Total</i>
(1)	(5)	(6)	(7)
Sampai dengan SD <i>Up to Primary School</i>	12	1	13
SMP/Sederajat <i>General Vocational Junior High School</i>	17	-	17
SMA/Sederajat <i>General/Vocational Senior High School</i>	323	122	445
Diploma I, II/Akta I, II <i>Diploma I, II/Akta I, II</i>	54	44	98
Diploma III/Akta III/Sarjana Muda <i>Diploma III/Akta III/Bachelor</i>	95	351	446
Tingkat Sarjana/Master/Doktor <i>University Graduates</i>	1 325	1 373	2 698
<b>Jumlah/Total</b>	<b>1 826</b>	<b>1 891</b>	<b>3 717</b>

Sumber/Source: Badan Kepegawaian Daerah dan Pengembangan SDM Kabupaten Seluma/ *Seluma Regional Agency for Employee Affairs and Development of Human Resource*

**Tabel**  
**Table** 2.3.3

**Jumlah Pegawai Negeri Sipil Menurut Tingkat  
Kepangkatan dan Jenis Kelamin di Kabupaten Seluma,  
Desember 2018 dan Desember 2019**  
*Number of Civil Servants by Hierarchy and Sex in Seluma  
Regency, December 2018 and December 2019*

Pangkat/Golongan/Ruang Hierarchy	2018		
	Laki-laki Male	Perempuan Female	Jumlah Total
(1)	(2)	(3)	(4)
1. I/A (Juru Muda)	-	-	-
2. I/B (Juru Muda Tingkat I)	1	-	1
3. I/C (Juru)	6	-	6
4. I/D (Juru Tingkat I)	12	-	12
<b>Golongan I/Range I</b>	<b>19</b>	<b>-</b>	<b>19</b>
5. II/A (Pengatur Muda)	34	4	38
6. II/B (Pengatur Muda Tingkat I)	31	12	43
7. II/C (Pengatur)	116	157	273
8. II/D (Pengatur Tingkat I)	60	72	132
<b>Golongan II/Range II</b>	<b>241</b>	<b>245</b>	<b>486</b>
9. III/A (Penata Muda)	136	235	371
10. III/B (Penata Muda Tingkat I)	244	321	565
11. III/C (Penata)	287	310	597
12. III/D (Penata Tingkat I)	367	283	650
<b>Golongan III/Range III</b>	<b>1 034</b>	<b>1 149</b>	<b>2 183</b>
13. IV/A (Pembina)	457	348	805
14. IV/B (Pembina Tingkat I)	76	15	91
15. IV/C (Pembina Utama Muda)	15	-	15
16. IV/D (Pembina Utama Madya)	-	-	-
17. IV/E (Pembina Utama)	-	-	-
<b>Golongan IV/Range IV</b>	<b>548</b>	<b>363</b>	<b>911</b>
<b>Jumlah/Total</b>	<b>1 842</b>	<b>1 757</b>	<b>3 599</b>

Lanjutan Tabel/Continued Table 2.3.3

Pangkat/Golongan/Ruang <i>Hierarchy</i>	2019		
	Laki-laki <i>Male</i>	Perempuan <i>Female</i>	Jumlah <i>Total</i>
(1)	(5)	(6)	(7)
1. I/A (Juru Muda)	-	-	-
2. I/B (Juru Muda Tingkat I)	1	-	1
3. I/C (Juru)	6	-	6
4. I/D (Juru Tingkat I)	6	-	6
<b>Golongan I/Range I</b>	<b>13</b>	<b>-</b>	<b>13</b>
5. II/A (Pengatur Muda)	27	2	29
6. II/B (Pengatur Muda Tingkat I)	29	9	38
7. II/C (Pengatur)	96	168	264
8. II/D (Pengatur Tingkat I)	87	78	165
<b>Golongan II/Range II</b>	<b>239</b>	<b>257</b>	<b>496</b>
9. III/A (Penata Muda)	177	305	482
10. III/B (Penata Muda Tingkat I)	245	333	578
11. III/C (Penata)	283	336	619
12. III/D (Penata Tingkat I)	389	310	699
<b>Golongan III/Range III</b>	<b>1 094</b>	<b>1 284</b>	<b>2 378</b>
13. IV/A (Pembina)	388	322	710
14. IV/B (Pembina Tingkat I)	74	28	102
15. IV/C (Pembina Utama Muda)	18	-	18
16. IV/D (Pembina Utama Madya)	-	-	-
17. IV/E (Pembina Utama)	-	-	-
<b>Golongan IV/Range IV</b>	<b>480</b>	<b>350</b>	<b>830</b>
<b>Jumlah/Total</b>	<b>1 826</b>	<b>1 891</b>	<b>3 717</b>

Sumber/Source: Badan Kepegawaian Daerah dan Pengembangan SDM Kabupaten Seluma/ *Seluma Regional Agency for Employee Affairs and Development of Human Resource*

**Tabel**  
**Table** 2.3.4

**Jumlah Pegawai Negeri Sipil Daerah Menurut Dinas/  
Instansi Pemerintah dan Jenis Kelamin di Kabupaten  
Seluma, 2019**  
*Number of Civil Servants by Institution/ Office and Sex in  
Seluma Regency, 2019*

	Nama Dinas/Instansi <i>Name of Institutional</i>	Jenis Kelamin <i>Sex</i>		Jumlah <i>Total</i>
		Laki-Laki <i>Male</i>	Perempuan <i>Female</i>	
	(1)	(2)	(3)	(4)
1	Sekretariat Daerah	67	36	103
2	Sekretariat Dewan Perwakilan Rakyat Daerah	26	10	36
3	Sekretariat KPU Daerah	5	2	7
4	Inspektorat	23	19	42
5	Badan Kepegawaian dan Pengembangan SDM	26	10	36
6	Badan Kesatuan Bangsa dan Politik	12	9	21
7	Badan Penanggulangan Bencana Daerah	15	5	20
8	Badan Penelitian dan Pengembangan	6	6	12
9	Badan Pengelola Keuangan Daerah	28	12	40
10	Badan Perencanaan Pembangunan Daerah	21	7	28
11	Dinas Kearsipan dan Perpustakaan	8	9	17
12	Dinas Kependudukan dan Pencatatan Sipil	14	13	27
13	Dinas Kesehatan	17	17	34
14	Dinas Ketahanan Pangan	16	4	20
15	Dinas Ketenagakerjaan dan Transmigrasi	15	9	24
16	Dinas Komunikasi dan Informatika	11	10	21
17	Dinas Lingkungan Hidup	16	5	21
18	Dinas Pariwisata, Pemuda dan Olah Raga	20	6	26
19	Dinas Pekerjaan Umum dan Penataan Ruang	48	10	58

Lanjutan Tabel/*Continued Table 2.3.4*

Nama Dinas/Instansi <i>Name of Institutional</i>	Jenis Kelamin <i>Sex</i>		
	Laki-Laki <i>Male</i>	Perempuan <i>Female</i>	Jumlah <i>Total</i>
(1)	(2)	(3)	(4)
20 Dinas Pemberdayaan Masyarakat dan Desa	15	5	20
21 Dinas Pemberdayaan Perempuan, Perlindungan Anak, Pengendalian Penduduk dan Keluarga Berencana	11	15	26
22 Dinas Penanaman Modal dan Pelayanan Perizinan Terpadu Satu Pintu	16	7	23
23 Dinas Pendidikan	55	12	67
24 Dinas Perikanan	12	7	19
25 Dinas Perindustrian, Perdagangan, Koperasi, Usaha kecil dan Menengah	15	6	21
26 Dinas Pertanian	94	33	127
27 Dinas Perumahan dan Kawasan Permukiman	18	3	21
28 Dinas Sosial	7	16	23
29 Rumah Sakit Umum Daerah	40	83	123
30 Satuan Polisi Pamong Praja dan Pemadam Kebakaran	37	3	40
31 Kecamatan	179	50	229
32 Kelurahan	93	61	154
33 Cabang Dinkes-Puskesmas	119	474	593
34 Cabang Dinas Diknas-UPTD	16	8	24
35 SMP	208	302	510
36 SD	495	558	1053
37 TK	2	49	51
<b>Jumlah/Total</b>	<b>1 826</b>	<b>1 891</b>	<b>3 717</b>

Sumber/Source: Badan Kepegawaian Daerah dan Pengembangan SDM Kabupaten Seluma/ *Seluma Regional Agency for Employee Affairs and Development of Human Resource*

**Tabel** 2.3.5  
**Table**

**Daftar Nama Dinas/Instansi di Kabupaten Seluma,  
2019**  
*List of Institutional Government in Seluma Regency, 2019*

<b>Nama Dinas/Instansi</b> <i>Name of Institutional</i>	<b>Alamat</b> <i>Address</i>	<b>Email</b>	<b>Telpon</b>
(1)	(2)	(3)	(4)
1 Sekretariat Daerah	Jl. Soekarno-Hatta No.01 Tais, 38576.	...	(0736) 91234/ (0736) 91006
2 Sekretariat Dewan Perwakilan Rakyat Daerah	Jl. Soekarno-Hatta, Pematang Aur, Tais, 38576	...	(0736) 7391216/ (0736) 9150030
3 Sekretariat KPU Daerah	Jl. Ahmad Yani, Kel. Pasar Tais	...	(0736) 91392
4 Inspektorat	Jl. RA Kartini No 4 Tais	inspektorat.seluma@gmail.com	(0736) 9150017
5 Badan Kepegawaian dan Pengembangan SDM	Jl. Soekarno-Hatta No 01, Pematang Aur, Tais	bkpsdm05@gmail.com	(0736) 9150025
6 Badan Kesatuan Bangsa dan Politik	Jl. RA Kartini No 17, 38576	...	(0736) 91292
7 Badan Penanggulangan Bencana Daerah	Jl. Ampar Gading, Kel Lubuk Lintang, Kec Seluma	...	(0736) 7391000
8 Badan Penelitian dan Pengembangan	Jl. Soekarno Hatta	balitbang-kabseluma@gmail.com	(0736) 7391133
9 Badan Pengelola Keuangan Daerah	Jl. Soekarno Hatta, Pematang Aur, Tais	bpkdseluma@gmail.com	(0736) 9150013
10 Badan Perencanaan Pembangunan Daerah	Jl. RA Kartini No 3, Pematang Aur, Tais	bappeda-kabupaten seluma@yahoo.co.id	(0736) 9150015
11 Badan Pusat Statistik Kabupaten Seluma	Jl. RA Kartini, Kel. Napal, Kec. Seluma, 38876	bps1705@bps.go.id	(0736) 9150007
12 Dinas Kearsipan dan Perpustakaan	Jl. Ahmad Yani, Kel. Pasar Tais	kpdseluma@gmail.com	(0736) 91264
13 Dinas Kependudukan dan Pencatatan Sipil	Jl. RA Kartini, Pematang Aur, Tais	...	(0736) 9150044
14 Dinas Kesehatan	Jl. Soekarno Hatta, Tais 38576	...	(0736) 91260
15 Dinas Ketahanan Pangan	Jl. Soekarno Hatta, Pematang Aur, Tais	dinasketahanan panganseluma@gmail.com	...
16 Dinas Ketenagakerjaan dan Transmigrasi	Jl. Soekarno Hatta, Pematang Aur, Tais	disnakertrans@yahoo.com	(0736) 91500
17 Dinas Komunikasi dan Informatika	Jl. Basuki Rahmat, Pematang Aur, Tais	diskominfoseluma@gmail.com	(0736) 9150034



Lanjutan Tabel/*Continued Table 2.3.5*

<b>Nama Dinas/Instansi</b> <b>Name of Institutional</b>	<b>Alamat</b> <b>Address</b>	<b>Email</b>	<b>Telpon</b>
(1)	(2)	(3)	(4)
18 Dinas Lingkungan Hidup	Jl. RA Kartini No. 03, Pematang Aur	blhkp selumakab@gmail.com	(0736)150071
19 Dinas Pariwisata, Pemuda dan Olah Raga	Jl. Raya Pasar Tais No. 03	...	...
20 Dinas Pekerjaan Umum dan Penataan Ruang	Jl. RA Karini, Pematang Aur	dinaspupr@gmail.com	(0736) 91369
21 Dinas Pemberdayaan Masyarakat dan Desa	Jl. Basuki Rahmat	...	...
22 Dinas Pemberdayaan Perempuan, Perlindungan Anak, Pengendalian Penduduk dan Keluarga Berencana	Jl. Basuki Rahmat, Pematang Aur	...	...
23 Dinas Penanaman Modal dan Pelayanan Perizinan Terpadu Satu Pintu	Kel Talang Saling, Kec. Seluma	selumadpmpptsp@gmail.com	...
24 Dinas Pendidikan	Jl. Soekarno Hatta	...	(0736) 7391090
25 Dinas Perikanan	Jl. Pangeran Diponegoro	perikanankabseluma@gmail.com	(0736) 9150040
26 Dinas Perindustrian, Perdagangan, Koperasi, Usaha kecil dan Menengah	Jl. Soekarno Hatta, Pematang Aur, Tais	...	(0736) 9150016
27 Dinas Pertanian	Jl. RA Kartini No 6, Pematang Aur	distan_kab.seluma@yahoo.com	(0736) 9150023
28 Dinas Perumahan dan Kawasan Permukiman	Jl. RA Kartini, Pematang Aur	perkimseluma@gmail.com	...
29 Dinas Sosial	Jl. Basuki Rahmat	dinsosseluma@gmail.com	(0736) 9150037
30 Rumah Sakit Umum Daerah	Jalan Raya Bengkulu-Manna Km. 64, Kec. Seluma Timur	simrsudtais@gmail.com	(0736) 91285
31 Satuan Polisi Pamong Praja dan Pemadam Kebakaran	Kel. Bunga Mas, Kec. Seluma Timur	...	...
32 Kantor Pertanahan/ BPN	Jl. Raya Bengkulu - Manna. Km.58 Tais	kab-seluma@bpn.go.id	(0736) 91204
33 Kepolisian Resor	Jl. Raya Bengkulu-Manna Km.65, Kel.Selebar, Kec. Seluma Timur, 38878	...	(0736) 91003

Lanjutan Tabel/*Continued Table 2.3.5*

	<b>Nama Dinas/Instansi</b> <i>Name of Institutional</i>	<b>Alamat</b> <i>Address</i>	<b>Email</b>	<b>Telpon</b>
	(1)	(2)	(3)	(4)
34	Kodim 0425 Seluma	Kel Talang Saling, Kec. Seluma	...	...
35	Pengadilan Negeri Tais	Jl. S.Parman No. 01, Talang Saling, Seluma, 38878	...	(0736) 91313
36	Kejaksanaan Negeri	Kel. Selebar, Kec. Seluma Timur	...	(0736) 91038
37	Kantor Kementerian Agama	Jl. Soekarno Hatta, Pematang Aur, 38576	bimasislam@gmail.com	(0736) 91177
38	PT. PLN (Persero) Rayon Tais	Jl.. Bendungan Seluma, Kel Lubuk Kebur	...	...
39	PT. Telkom	Jl. Merdeka No 2, Tais	...	(0736) 91000
40	PT. POS Indonesia (Persero) Cabang Tais	Jl. Merdeka, Pasar tais	...	(0736) 91297
41	BPJS Kesehatan Kabupaten Seluma	Jl. Umar Ahmad No. 38, Kel. Pasar Tais, Kec. Seluma	...	...
42	PT Bank Rakyat Indonesia (Persero), Tbk KCP Unit Pasar Tais	Jl. Merdeka, Pasar Tais	...	(0736) 91150
43	PT Bank Bengkulu (BPD)	Jl. Merdeka, Pasar Tais	...	(0736) 91384/ (0736) 91410

Sumber/Source: : Badan Pusat Statistik Kabupaten Seluma/ *BPS-Statistics of Seluma Regency*

## 2.4 KEUANGAN PEMERINTAH GOVERNMENT FINANCE

**Tabel 2.4.1** Realisasi Pendapatan Pemerintah Kabupaten Seluma Menurut Jenis Pendapatan (ribu rupiah), 2018 dan 2019  
**Table 2.4.1** Actual Seluma Regency Government Revenues by Kind of Revenues (thousand rupiahs), 2018 and 2019

Jenis Pendapatan/Kind of Revenues	2018	2019
(1)	(2)	(3)
<b>1. Pendapatan Asli Daerah (PAD)/Regional Revenue</b>	<b>58 028 361,58</b>	<b>67 151 766,17</b>
1.1 Pajak Daerah/Regional Tax	11 156 895,26	14 763 982,72
1.2 Retribusi Daerah/Regional Retribution	634 525,10	957 001,32
1.3 Hasil Perusahaan Milik Daerah dan Pengelolaan Kekayaan Daerah yang Dipisahkan/Regional-Owned Company Revenue and Separated Management of Regional Wealth	2 165 126,82	1 668 086,88
1.4 Lain-lain PAD yang Sah/Other Regional Revenue	44 071 814,40	49 762 695,25
<b>2. Dana Perimbangan/Balance Funds</b>	<b>681 198 579,53</b>	<b>774 851 169,40</b>
2.1 Bagi Hasil Pajak/Tax Sharing Revenue	9 438 784,63	6 702 767,00
2.2 Bagi Hasil Bukan Pajak/Sumber Daya Alam/Non-Tax Sharing Revenue/Natural Resources	8 616 825,30	9 317 483,75
2.3 Dana Alokasi Umum/General Allocation Fund	497 868 275,00	519 867 852,00
2.4 Dana Alokasi Khusus/Special Allocation Fund	165 274 694,59	238 963 066,65
<b>3. Lain-lain Pendapatan yang Sah/Other Revenue</b>	<b>153 006 118,97</b>	<b>175 126 864,50</b>
3.1 Pendapatan Hibah/Grant	-	13 113 386,00
3.2 Dana Darurat/Emergency Fund	-	-
3.3 Dana Bagi Hasil Pajak dari Provinsi dan Pemerintah Daerah Lainnya/Tax Sharing Revenue from Provincial and Other Regional Governments	26 302 541,99	18 961 371,50
3.4 Dana Penyesuaian dan Otonomi Daerah/Regional Adjustment and Autonomy Fund	-	-
3.5 Bantuan Keuangan dari Provinsi atau Pemerintah Daerah Lainnya/Financial Assistance from Provincial or Other Regional Governments	-	-
3.6 Lainnya/Others	126 703 576,98	143 052 107,00
<b>Jumlah/Total</b>	<b>892 233 060,07</b>	<b>1 017 129 800,07</b>

Sumber/Source: Badan Pengelola Keuangan Daerah Kabupaten Seluma/ Seluma Regional Agency for Financial Management

**Tabel**  
**Table 2.4.2****Realisasi Belanja Pemerintah Kabupaten Seluma Menurut Jenis Belanja (ribu rupiah), 2018 dan 2019**  
**Actual Seluma Regency Government Expenditures by Kind of Expenditures (thousand rupiahs), 2018 and 2019**

<b>Jenis Belanja</b> <b>Kind of Expenditure</b>	<b>2018</b>	<b>2019</b>
(1)	(2)	(3)
<b>1. Belanja Operasi/Indirect Expenditures</b>	<b>586 250 779,11</b>	<b>622 329 258,23</b>
1.1 Belanja Pegawai/Personnel Expenditures	350 345 432,84	377 497 570,16
1.2 Belanja Barang dan Jasa/Goods and Services Expenditures	230 549 166,27	237 630 202,47
1.3 Belanja Hibah/Grant Expenditures	5 283 680,00	4 953 090 00
1.4 Belanja Bantuan Sosial/Social Aid Expenditures	72 500,00	2 248 395,60
<b>2. Belanja Modal/Capital Expenditures</b>	<b>121 010 535,78</b>	<b>171 383 319 24</b>
2.1 Belanja Modal Tanah/ Land Capital Expenditures	-	183 000 00
2.2 Belanja Modal Peralatan dan Mesin/ Equipment and Machinery Capital Expenditures	18 540 095,08	33 687 837,71
2.3 Belanja Modal Gedung dan Bangunan/ Building Capital Expenditures	30 820 074,84	62 891 241,01
2.4 Belanja Modal Jalan, Irigasi dan Jaringan/ Networks, Roads and Irrigation Capital Expenditures	70 057 133,46	71 648 327,03
2.5 Belanja Modal Aset Tetap Lainnya/ Other Fixed Asset Capital Expenditures	1 593 232,40	2 972 913,49
<b>3. Belanja Tidak Terduga/ Unpredicted Expenditures</b>	<b>472 308,92</b>	<b>25 670,00</b>
3.1 Belanja Tidak Terduga/Unpredicted Expenditures	472 308,92	25 670,00
<b>Jumlah/Total</b>	<b>707 733 623,81</b>	<b>793 738 247,47</b>

Sumber/Source: Badan Pengelola Keuangan Daerah Kabupaten Seluma/ Seluma Regional Agency for Financial Management





### Tahukah Kamu?

Penduduk laki-laki di Kabupaten Seluma lebih banyak dari perempuan

*The population of men in Seluma Regency is more than women*

**1,05** %

Rasio Jenis Kelamin/Sex Ratio

**18,31** %

SUKARAJA, kecamatan dengan jumlah penduduk terbesar

**382** jiwa/km<sup>2</sup>

SELUMA, kecamatan dengan kepadatan penduduk tertinggi

**TOTAL PENDUDUK  
KABUPATEN SELUMA**

**193.802** jiwa

Penduduk Kabupaten Seluma adalah semua orang yang berdomisili di wilayah teritorial Kabupaten Seluma selama 6 bulan atau lebih dan atau mereka yang berdomisili kurang dari 6 bulan tetapi bertujuan menetap.



## PENJELASAN TEKNIS

1. **Sumber utama data kependudukan** adalah sensus penduduk yang dilaksanakan setiap sepuluh tahun sekali. Sensus penduduk telah dilaksanakan sebanyak enam kali sejak Indonesia merdeka, yaitu tahun 1961, 1971, 1980, 1990, 2000, dan 2010.

Di dalam sensus penduduk, pencacahan dilakukan terhadap seluruh penduduk yang berdomisili di wilayah teritorial Indonesia termasuk warga negara asing kecuali anggota korps diplomatik negara sahabat beserta keluarganya.

Metode pengumpulan data dalam sensus dilakukan dengan wawancara antara petugas sensus dengan responden dan juga melalui e-census. Pencatatan penduduk menggunakan konsep usual residence, yaitu konsep di mana penduduk biasa bertempat tinggal.

Bagi penduduk yang bertempat tinggal tetap dicacah di mana mereka biasa tinggal, sedangkan untuk penduduk yang tidak bertempat tinggal tetap dicacah di tempat di mana mereka ditemukan petugas sensus pada malam 'Hari Sensus'. Termasuk penduduk yang tidak bertempat tinggal tetap adalah tuna wisma, awak kapal berbendera Indonesia, penghuni perahu/rumah apung,

## TECHNICAL NOTES

1. **The main source of demographic data** is population census, which is conducted every ten years. Population Census has been conducted six times since Indonesia's independence: 1961, 1971, 1980, 1990, 2000, and 2010

The population census enumerates all residents who domicile in the entire territory of Indonesia including foreign citizens except the diplomatic corps members and their families.

The method of data collection in a population census involves interviewing respondents and conducting e-census. Enumeration of the population uses the concept of "usual residence", which is the concept of "places where people usually live".

De jure was applied to the permanent residents, while de facto was applied to non-permanent residents. The permanent residents were enumerated in place where they normally live, the non-permanent residents were enumerated where they were found by the enumerators, on the night of 'Census Date'. The non permanent residents include homeless people, ship crew, boat people, remote area community, and internally displaced persons. Those who had permanent residence and had been travelling away from their home for six months or more were



masyarakat terpencil/terasing, dan pengungsi.

Bagi mereka yang mempunyai tempat tinggal tetap dan sedang bepergian ke luar wilayah lebih dari enam bulan, tidak dicacah di tempat tinggalnya, tetapi dicacah di tempat tujuannya. Untuk tahun yang tidak dilaksanakan sensus penduduk, data kependudukan diperoleh dari hasil proyeksi penduduk. Proyeksi penduduk merupakan suatu perhitungan ilmiah yang didasarkan pada asumsi dari komponen-komponen perubahan penduduk, yaitu kelahiran, kematian, dan migrasi. Proyeksi penduduk Indonesia 2010–2035 menggunakan data dasar penduduk hasil SP2010.

*not enumerated in their permanent place, but in the place where they were during the census.*

*For the periods where the population census is not conducted, population projection is done to estimate population during those years. The population projection is an estimate based on the demographic components, such as birth, death, and migration. Indonesia's 2010–2035 population projection used the 2010 Population Census as the base population.*

2. **Penduduk Indonesia** adalah semua orang yang berdomisili di wilayah teritorial Indonesia selama 6 bulan atau lebih dan atau mereka yang berdomisili kurang dari 6 bulan tetapi bertujuan menetap.
3. **Laju pertumbuhan penduduk** adalah angka yang menunjukkan persentase penambahan penduduk dalam jangka waktu tertentu.
4. **Kepadatan penduduk** adalah rasio banyaknya penduduk per kilometer persegi.

2. ***The population of Indonesia*** are all residents of the entire territory of Indonesia who have stayed for six months or longer, and those who intended to stay more than six months even though their length of stay is less than six months.
3. ***The growth rate of population*** is the number that show percentage of population growth within a specified period.
4. ***Population density*** is ratio of population per square kilometer.

5. **Rasio jenis kelamin** adalah perbandingan antara penduduk laki-laki dan penduduk perempuan pada suatu wilayah dan waktu tertentu. Biasanya dinyatakan dengan banyaknya penduduk laki-laki untuk 100 penduduk perempuan.
6. **Distribusi penduduk** adalah pola persebaran penduduk di suatu wilayah, baik berdasarkan batas-batas geografis maupun berdasarkan batas-batas administrasi pemerintahan.
7. **Komposisi penduduk** adalah pola persebaran penduduk menurut karakteristiknya, contoh: penduduk menurut kelompok umur, penduduk menurut jenis kelamin
8. **Penduduk usia kerja** adalah penduduk yang berumur 15 tahun ke atas.
9. **Angkatan kerja** adalah penduduk usia kerja (15 tahun ke atas) yang bekerja, punya pekerjaan namun sementara tidak bekerja, dan pengangguran.
10. **Bekerja** adalah kegiatan ekonomi yang dilakukan oleh seseorang dengan maksud memperoleh atau membantu memperoleh pendapatan atau keuntungan dan lamanya bekerja paling sedikit 1
5. **Sex ratio** is the ratio of males population to females population in a given area and time, usually expressed as the number of males for every 100 females.
6. **Population distribution** is the pattern of population distribution in an area, either by geographic boundaries or by government administrative boundaries.
7. **Population composition** is the pattern of population distribution by its characteristics, example: population by age group, population by sex
8. **Working age population** is persons of 15 years and over.
9. **Labor force or economically active** are persons of 15 years and over, who in the previous week were working, temporarily absent from work but having jobs, and unemployment.
10. **Working** is economic activity conducted by a person and intended to earn income by doing work or helping to do work at least one hour continuously during the reference week (including unpaid

jam secara terus menerus dalam seminggu yang lalu (termasuk pekerja keluarga tanpa upah yang membantu dalam suatu usaha/ kegiatan ekonomi).

*family worker/s for any economic activity).*

11. **Jumlah jam kerja** seluruhnya adalah jumlah jam kerja yang digunakan untuk bekerja (tidak termasuk jam kerja istirahat resmi dan jam kerja yang digunakan untuk hal-hal di luar pekerjaan).
  12. **Lapangan usaha** adalah bidang kegiatan dari pekerjaan/tempat bekerja di mana seseorang bekerja. Klasifikasi lapangan usaha mengikuti Klasifikasi Baku Lapangan Usaha Indonesia (KBLI) dalam 1 digit.
  13. **Status pekerjaan** adalah kedudukan seseorang dalam unit usaha/kegiatan dalam melakukan pekerjaan.
  14. **Berusaha sendiri tanpa dibantu orang lain** adalah bekerja atau berusaha dengan menanggung risiko secara ekonomis, yaitu dengan tidak kembalinya ongkos produksi yang telah dikeluarkan dalam rangka usahanya tersebut, serta tidak menggunakan pekerja dibayar maupun pekerja tak dibayar, termasuk yang sifat pekerjaannya memerlukan teknologi atau keahlian khusus.
11. **Total working hours** is the total hours spent by an employee to perform all jobs (excluding the time used for other activities which are not classified as work).
  12. **Industry** is field of a person's activity or establishment. The classification of industries follows the Indonesia Standard Industrial Classification (KBLI) in one digit.
  13. **Employment status** is the status of a person at his place of work or establishment where he was employed.
  14. **Own-account worker** is a person who works at his own risk without assisted by paid per mount worker or unpaid worker include technical job or skill job.

- 15. Berusaha dibantu buruh tidak tetap/buruh tidak dibayar** adalah bekerja atau berusaha atas risiko sendiri, dan menggunakan buruh/pekerja tak dibayar dan atau buruh/pekerja tidak tetap.
- 16. Berusaha dibantu buruh tetap/buruh dibayar** adalah berusaha atas risiko sendiri dan mempekerjakan paling sedikit satu orang buruh/pekerja tetap yang dibayar.
- 17. Buruh/karyawan/pegawai** adalah seseorang yang bekerja pada orang lain atau instansi/kantor/ perusahaan secara tetap dengan menerima upah/gaji baik berupa uang maupun barang. Buruh yang tidak mempunyai majikan tetap, tidak digolongkan sebagai buruh/karyawan, tetapi sebagai pekerja bebas. Seseorang dianggap memiliki majikan tetap jika memiliki 1 (satu) majikan (orang/rumah tangga) yang sama dalam sebulan terakhir, khusus pada sektor bangunan batasannya tiga bulan. Apabila majikannya instansi/lembaga, boleh lebih dari satu.
- 18. Pekerja bebas** adalah seseorang yang bekerja pada orang lain/majikan/institusi yang tidak tetap (lebih dari 1 majikan dalam sebulan terakhir) di usaha pertanian baik berupa usaha rumah tangga maupun bukan
- 15. *Employer assisted by temporary workers/unpaid worker*** is a person who works at his own risk and assisted by temporary worker/unpaid worker.
- 16. *Employer assisted by permanent workers/paid workers*** is a person who does his business at her/his own risk at least one assisted by paid permanent worker.
- 17. *Employee*** is a person who work permanently for other people or institution/office/ company and gains some money/cash or goods as wage/salary. Labor who have no permanent employer is not categorized as a laborer/ worker/ employee but casual worker. A laborers in general is considered to have a permanent employer if he has the same employer during the past month, particularly for building construction sector is 3 months. If the employer is an institution, more than 1 (one) employer is allowed.
- 18. *Casual employee*** is a person who does not work permanently for other people/employer/ institution (more than 1 employer during the last 1 month) in agricultural sector, either home industry or not home industry, or in non-

usaha rumah tangga, ataupun di nonpertanian atas dasar balas jasa dengan menerima upah atau imbalan baik berupa uang maupun barang, dan baik dengan sistem pembayaran harian maupun borongan

*agricultural sector, either home industry or not home industry, or in non-agricultural sector based on remuneration paid with money or goods, and based on daily or contact payment system.*

**19. Pekerja tak dibayar** adalah seseorang yang bekerja membantu usaha untuk memperoleh penghasilan/keuntungan yang dilakukan oleh salah seorang anggota rumah tangga atau bukan anggota rumah tangga tanpa mendapat upah/gaji baik berupa uang maupun barang.

**19. Unpaid worker** is a person who intended to work without pay, either with money or good, in an establishment run by other members of the family, relative or neighbour.

**ULASAN**

Penduduk Kabupaten Seluma pada tahun 2019 mencapai 193.802 jiwa, sedangkan pada tahun 2018 mencapai 191.907 jiwa. Rasio jenis kelamin penduduk Kabupaten Seluma pada tahun 2019 sebesar 1,05. Hal ini menunjukkan bahwa setiap 100 penduduk perempuan terdapat 105 penduduk laki-laki. Dari 14 kecamatan yang ada di Kabupaten Seluma, rasio jenis kelamin tertinggi adalah di Kecamatan Ulu Talo dan Seluma Utara yaitu 1,11. Sedangkan rasio jenis kelamin dibawah 1,05 ada di Kecamatan Talo, Ilir Talo, Seluma Selatan, Air Periukan masing-masing 1,04 serta Semidang Alas Maras, Seluma Timur dan Seluma masing-masing 1,03, 1,03, dan 0,99.

Angkatan kerja adalah penduduk yang berumur 15 tahun ke atas yang bekerja, sementara tidak bekerja atau sedang mencari pekerjaan. Penduduk kurang dari 15 tahun meski telah bekerja guna memenuhi kebutuhan hidupnya tidak termasuk dalam angkatan kerja. Angkatan kerja sebagai bagian dari aspek demografi memiliki kecenderungan meningkat atau menurun sesuai perubahan yang dialami oleh penduduk. Hal ini dikarenakan faktor alamiah, yakni kelahiran, kematian, dan pergeseran jumlah penduduk.

Angka pengangguran didefinisikan sebagai penduduk usia kerja yang mencari pekerjaan, mempersiapkan usaha atau merasa tidak mungkin

**DESCRIPTION**

*The population of Seluma Regency in 2019 reaches 193,802 people, while in 2018 reaches 191,907. The population sex ratio in Seluma Regency in 2019 is 1.05. This shows that for every 100 female population, there are 105 male population. Of the 14 subdistrict in Seluma Regency, subdistrict with the highest sex ratio is in Ulu Talo and Seluma Utara, which is 1.11. The sex ratio below 1.05 is in Talo, Ilir Talo, Seluma Selatan, Air Periukan respectively 1.04 and for Semidang Alas Maras, Seluma Timur and Seluma respectively 1.03, 1.03, and 0.99.*

*The labor force is the population aged 15 years or above who are currently working, not working temporarily, or looking for jobs. The population aged below 15 who are working to meet their needs are not included as the labor force. The labor force as part of demography have the tendency to increase or decrease in accordance with the changes experienced by the population. This is due to natural factors, such as birth, death, and population shifting.*

*The unemployment rate is defined as the population of working age who are looking for jobs, preparing businesses or finding it impossible to get a job but have not started working yet. The labor force in Seluma Regency in 2019 is 103,955 people, while the unemployment rate is 2.23 percent or around 2,317 people.*

*Most population in Seluma Regency work in agriculture. 60,540 people work in agriculture or almost 59.56 percent*

mendapat pekerjaan namun belum mulai bekerja. Jumlah angkatan kerja di Kabupaten Seluma tahun 2019 sebanyak 103.955 orang sedangkan tingkat pengangguran sebesar 2,23 persen atau sebanyak 2.317 orang.

Sebagian besar penduduk Kabupaten Seluma bekerja di sektor pertanian. Sebanyak 60.540 orang bekerja di sektor pertanian atau sekitar 59,56 persen dari total penduduk yang bekerja.

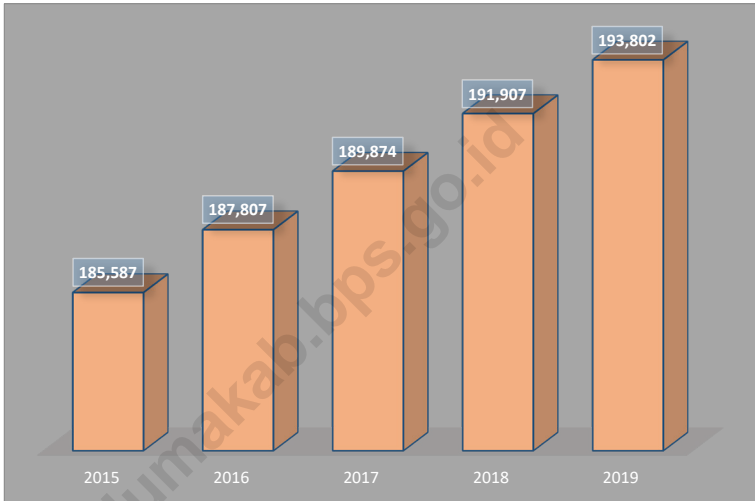
Sektor dengan jumlah pekerja terbanyak berikutnya yaitu sektor Perdagangan Besar dan Eceran; Reparasi dan Perawatan Mobil dan Sepeda Motor dengan 13.632 pekerja atau sekitar 13,41 persen dari total penduduk yang bekerja.

*of total working population in Seluma Regency.*

*The next industry with the highest number of workers is Wholesale and Retail Trade; Repair of Cars and Motorcycles with 13,632 workers or almost 13.41 percent of total working population in Seluma Regency.*

**Gambar** 3.1  
**Figures**

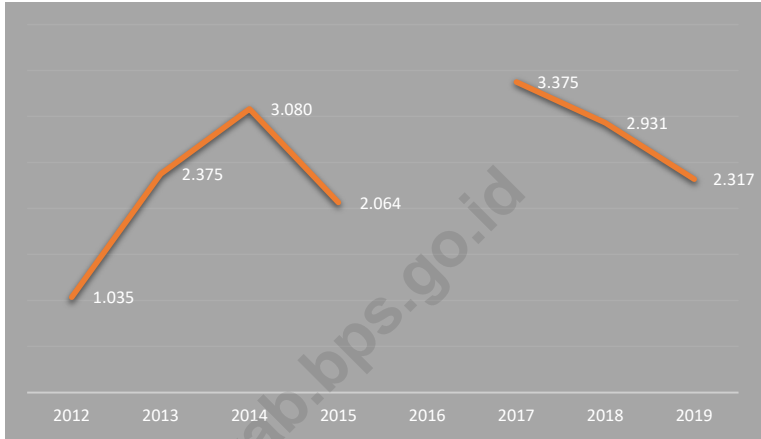
**Perkembangan Jumlah Penduduk di Kabupaten Seluma (jiwa), 2015-2019**  
**Population Growth in Seluma Regency (people), 2015-2019**



Sumber/Source : BPS, Proyeksi Penduduk Indonesia 2010–2035/BPS-Statistics Indonesia, Indonesia Population Projection 2010–2035



**Gambar 3.2** Jumlah Pengangguran di Kabupaten Seluma, 2012-2019  
**Figures 3.2** Total Unemployment Rate in Seluma Regency, 2012-2019



Catatan/ Note: Tahun 2016 Survei Angkatan Kerja Nasional (Sakernas) Agustus Tidak Dilaksanakan/ In 2016, August National Labor Force Survey (Sakernas) Not Implemented

Sumber/Source : BPS, Survei Angkatan Kerja Nasional (Sakernas) Agustus/BPS-Statistics Indonesia, August National Labor Force Survey

**3.1 PENDUDUK  
POPULATION**

**Tabel 3.1.1 Penduduk, Laju Pertumbuhan Penduduk per Tahun, Distribusi Persentase Penduduk, Kepadatan Penduduk, Rasio Jenis Kelamin Penduduk Menurut Kecamatan di Kabupaten Seluma, 2019**  
*Population, Annual Population Growth Rate, Percentage Distribution of Population, Population Density, and Population Sex Ratio by Subdistrict in Seluma Regency, 2019*

Kecamatan Subdistrict	Penduduk (ribu) Population (thousand)	Laju Pertumbuhan Penduduk per Tahun 2018–2019 Annual Population Growth Rate (%) 2018–2019
(1)	(2)	(3)
Semidang Alas Maras	24,164	1,41
Semidang Alas	14,768	0,67
Talo	11,409	0,56
Ilir Talo	13,314	-0,11
Talo Kecil	10,950	1,61
Ulu Talo	5,235	0,67
Seluma	10,473	2,28
Seluma Selatan	11,518	0,67
Seluma Barat	8,277	0,40
Seluma Timur	9,444	0,40
Seluma Utara	8,438	0,70
Sukaraja	35,483	1,71
Air Periukan	19,204	0,14
Lubuk Sandi	11,125	1,29
<b>Kabupaten Seluma</b>	<b>193,802</b>	<b>0,99</b>

Lanjutan Tabel/Continued Table 3.1.1

<b>Kecamatan Subdistrict</b>	<b>Persentase Penduduk Percentage of Total Population</b>	<b>Kepadatan Penduduk per km<sup>2</sup> Population Density per sq.km</b>
(1)	(4)	(5)
Semidang Alas Maras	12,47	200
Semidang Alas	7,62	29
Talo	5,89	102
Ilir Talo	6,87	117
Talo Kecil	5,65	120
Ulu Talo	2,70	16
Seluma	5,40	382
Seluma Selatan	5,94	143
Seluma Barat	4,27	94
Seluma Timur	4,87	123
Seluma Utara	4,35	26
Sukaraja	18,31	187
Air Periukan	9,91	117
Lubuk Sandi	5,74	43
<b>Kabupaten Seluma</b>	<b>100,00</b>	<b>78</b>

Lanjutan Tabel/*Continued Table* 3.1.1

Kecamatan Subdistrict	Rasio Jenis Kelamin Population Sex Ratio
(1)	(6)
Semidang Alas Maras	1,03
Semidang Alas	1,08
Talo	1,04
Ilir Talo	1,04
Talo Kecil	1,05
Ulu Talo	1,11
Seluma	0,99
Seluma Selatan	1,04
Seluma Barat	1,05
Seluma Timur	1,03
Seluma Utara	1,11
Sukaraja	1,08
Air Periukan	1,04
Lubuk Sandi	1,09
<b>Kabupaten Seluma</b>	<b>1,05</b>

Sumber/Source: BPS, Proyeksi Penduduk Indonesia 2010–2035/BPS-Statistics Indonesia, *Indonesia Population Projection 2010–2035*

**Tabel** 3.1.2 **Jumlah Penduduk Menurut Kelompok Umur dan Jenis Kelamin di Kabupaten Seluma, 2019**  
**Table** *Population by Age Group and Sex in Seluma Regency, 2019*

Kelompok Umur <i>Age Group</i>	Jenis Kelamin/ Sex		
	Laki-Laki <i>Male</i>	Perempuan <i>Female</i>	Jumlah <i>Total</i>
(1)	(2)	(3)	(4)
0 - 4	9 931	9 416	19 347
5 - 9	10 014	9 356	19 370
10 - 14	9 465	9 034	18 499
15 - 19	8 807	8 094	16 901
20 - 24	8 317	7 714	16 031
25 - 29	8 895	8 715	17 610
30 - 34	8 729	8 371	17 100
35 - 39	8 069	7 571	15 640
40 - 44	6 934	6 203	13 137
45 - 49	5 719	5 460	11 179
50 - 54	4 634	4 309	8 943
55 - 59	3 490	3 178	6 668
60 - 64	2 535	2 398	4 933
65 - 69	1 598	1 757	3 355
70 - 74	1 208	1 276	2 484
75+	1 141	1 464	2 605
<b>Jumlah/ Total</b>	<b>99 486</b>	<b>94 316</b>	<b>193 802</b>

Sumber/Source: BPS, Proyeksi Penduduk Indonesia 2010–2035/BPS-Statistics Indonesia, Indonesia Population Projection 2010–2035

### 3.2 KETENAGAKERJAAN EMPLOYMENT

**Tabel 3.2.1** Jumlah Penduduk Berumur 15 Tahun Keatas Menurut Jenis Kegiatan Selama Seminggu yang Lalu dan Jenis Kelamin di Kabupaten Seluma, 2019  
*Population Aged 15 Years and Over by Type of Activity During The Previous Week and Sex in Seluma Regency, 2019*

Kegiatan Utama <i>Main Activity</i>	Jenis Kelamin/ Sex		
	Laki-Laki <i>Male</i>	Perempuan <i>Female</i>	Jumlah <i>Total</i>
(1)	(2)	(3)	(4)
<b>Angkatan Kerja/ <i>Economically Active</i></b>	<b>62 339</b>	<b>41 616</b>	<b>103 955</b>
Bekerja/ <i>Working</i>	61 560	40 078	101 638
Pengangguran Terbuka/ <i>Unemployment</i>	779	1 538	2 317
<b>Bukan Angkatan Kerja/ <i>Economically Inactive</i></b>	<b>9 725</b>	<b>26 818</b>	<b>36 543</b>
Sekolah/ <i>Attending School</i>	4 945	4 341	9 286
Mengurus Rumah Tangga/ <i>Housekeeping</i>	1 223	20 095	21 318
Lainnya/ <i>Others</i>	3 557	2 382	5 939
<b>Jumlah/ <i>Total</i></b>	<b>72 064</b>	<b>68 434</b>	<b>140 498</b>
<b>Tingkat Partisipasi Angkatan Kerja/ <i>Economically Active Participation Rate</i></b>	<b>86,51</b>	<b>60,81</b>	<b>73,99</b>
<b>Tingkat Pengangguran/ <i>Unemployment Rate</i></b>	<b>1,25</b>	<b>3,70</b>	<b>2,23</b>

Sumber/Source: BPS, Survei Angkatan Kerja Nasional (Sakernas) Agustus/BPS-Statistics Indonesia, August National Labor Force Survey

**Tabel**  
**Table** 3.2.2

**Penduduk Berumur 15 Tahun ke Atas Menurut Pendidikan Tertinggi yang Ditamatkan dan Jenis Kegiatan Selama Seminggu yang Lalu di Kabupaten Seluma, 2019**  
*Population 15 Years of Age and Over by Educational Attainment and Type of Activity During the Previous Week in Seluma Regency, 2019*

Pendidikan Tertinggi yang Ditamatkan <sup>1</sup> <i>Educational Attainment<sup>1</sup></i>	Angkatan Kerja/Economically Active			Persentase Bekerja terhadap Angkatan Kerja <i>Percentage of Working to Economically Active</i>
	Bekerja <i>Working</i>	Pengangguran <sup>2</sup> <i>Unemployment<sup>2</sup></i>	Jumlah Angkatan Kerja <i>Total of Economically Active</i>	
(1)	(2)	(3)	(4)	(5)
0	47 505	867	48 372	98,21
1	18 994	525	19 519	97,31
2	27 405	632	28 037	97,75
3	7 734	293	8 027	96,35
<b>Jumlah/Total</b>	<b>101 638</b>	<b>2 317</b>	<b>103 955</b>	<b>97,77</b>

Lanjutan Tabel/*Continued Table 3.2.2*

Pendidikan Tertinggi yang Ditamatkan <sup>1</sup> <i>Educational Attainment<sup>1</sup></i>	Bukan Angkatan Kerja <i>Not Economically Active</i>	Jumlah Total	Persentase Angkatan Kerja terhadap Penduduk Usia Kerja <i>Percentage of Economically Active to Working Age Population</i>
(1)	(6)	(7)	(8)
0	16 088	64 460	34,43
1	12 091	31 610	13,89
2	6 867	34 904	19,96
3	1 497	9 524	5,71
<b>Jumlah/Total</b>	<b>36 543</b>	<b>140 498</b>	<b>73,99</b>

Catatan/Note: <sup>1</sup> 0. ≤ Sekolah Dasar (SD)/≤ *Primary School*

1. Sekolah Menengah Pertama/*Junior High School*

2. Sekolah Menengah Atas/*Senior High School*

3. Perguruan Tinggi/*Collage*

<sup>2</sup> 1. Mencari pekerjaan/*Looking for work*

2. Mempersiapkan usaha/*Establishing a new business/firm*

3. Merasa tidak mungkin mendapat pekerjaan/*Hopeless of job*

4. Sudah punya pekerjaan tetapi belum mulai bekerja/*Have a job in future start*

Sumber/Source: BPS, Survei Angkatan Kerja Nasional (Sakernas) Agustus/BPS-Statistics Indonesia, August National Labor Force Survey



**Tabel**  
**Table** 3.2.3**Penduduk Berumur 15 Tahun Ke Atas yang Bekerja Selama Seminggu yang Lalu Menurut Status Pekerjaan Utama dan Jenis Kelamin di Kabupaten Seluma, 2019**  
*Population 15 Years of Age and Over who Worked During The Previous Week by Main Employment Status and Sex in Seluma Regency, 2019*

<b>Status Pekerjaan Utama</b> <i>Main Employment Status</i>	<b>Laki-Laki</b> <i>Male</i>	<b>Perempuan</b> <i>Female</i>	<b>Jumlah</b> <i>Total</i>
(1)	(2)	(3)	(4)
Berusaha Sendiri <i>Own Account Worker</i>	10 126	5 203	15 329
Berusaha dibantu buruh tidak tetap/buruh tidak dibayar <i>Employer assisted by temporary worker/unpaid worker</i>	17 003	5 998	23 001
Berusaha dibantu buruh tetap/buruh dibayar <i>Employer assisted by permanent worker/paid worker</i>	1 730	555	2 285
Buruh/Karyawan/Pegawai/ <i>Employee</i>	15 771	7 294	23 065
Pekerja bebas <i>Casual worker</i>	8 312	2 164	10 476
Pekerja bebas non pertanian <i>Non agricultural Casual worker</i>	4 704	563	5 267
Pekerja keluarga/tak dibayar <i>Family worker/unpaid worker</i>	3 914	18 301	22 215
<b>Jumlah/Total</b>	<b>61 560</b>	<b>40 078</b>	<b>101 638</b>

Sumber/Source: BPS, Survei Angkatan Kerja Nasional (Sakernas) Agustus/BPS-Statistics Indonesia, August National Labor Force Survey

**Tabel**  
**Table** 3.2.4

**Jumlah Penduduk Berumur 15 Tahun ke Atas yang Bekerja Selama Seminggu yang Lalu Menurut Kelompok Umur dan Jenis Kelamin di Kabupaten Seluma, 2019**  
*Population Aged 15 Years and Over Who Worked During The Previous Week by Age Group and Sex in Seluma Regency, 2019*

Kelompok Umur <i>Age Group</i>	Jenis Kelamin/ Sex		
	Laki-Laki <i>Male</i>	Perempuan <i>Female</i>	Jumlah <i>Total</i>
(1)	(2)	(3)	(4)
15 - 19	2 437	1 211	3 648
20 - 24	6 249	3 390	9 639
25 - 29	8 283	4 113	12 396
30 - 34	8 202	6 019	14 221
35 - 39	7 829	5 627	13 456
40 - 44	7 361	4 824	12 185
45 - 49	6 128	4 587	10 715
50 - 54	4 965	4 064	9 029
55 - 59	4 054	2 859	6 913
60+	6 052	3 384	9 436
<b>Jumlah/ Total</b>	<b>61 560</b>	<b>40 078</b>	<b>101 638</b>

Sumber/Source: BPS, Survei Angkatan Kerja Nasional (Sakernas) Agustus/ BPS-Statistics Indonesia, August National Labor Force

**Tabel**  
**Table** 3.2.5

**Jumlah Penduduk Berumur 15 Tahun ke Atas yang Bekerja Selama Seminggu yang Lalu Menurut Lapangan Pekerjaan Utama dan Jenis Kelamin di Kabupaten Seluma, 2019**  
**Population Aged 15 Years and Over Who Worked During The Previous Week by Main Industry and Sex in Seluma Regency, 2019**

	Lapangan Pekerjaan Utama Main Industry	Jenis Kelamin/ Sex		
		Laki-Laki Male	Perempuan Female	Jumlah Total
	(1)	(2)	(3)	(4)
A	Pertanian Kehutanan dan Perikanan/ <i>Agriculture Forestry and Fishing</i>	38 444	22 096	60 540
B	Pertambangan dan Penggalian/ <i>Mining and Quarrying</i>	430	134	564
C	Industri Pengolahan/ <i>Manufacturing</i>	3 812	2 577	6 389
D	Pengadaan Listrik dan Gas/ <i>Electricity and Gas</i>	101	-	101
E	Pengadaan Air; Pengelolaan Sampah Limbah dan Daur Ulang/ <i>Water Supply; Sewerage Waste Management and Remediation Activities</i>	-	-	-
F	Konstruksi/ <i>Construction</i>	5 897	-	5 897
G	Perdagangan Besar dan Eceran; Reparasi Mobil dan Sepeda Motor/ <i>Wholesale and Retail Trade; Repair of Motor Vehicles and Motorcycles</i>	6 643	6 989	13 632
H	Transportasi dan Pergudangan/ <i>Transportation and Storage</i>	562	-	562
I	Penyediaan Akomodasi dan Makan Minum/ <i>Accommodation and Food Service Activities</i>	336	2 211	2 547
J	Informasi dan Komunikasi/ <i>Information and Communication</i>	149	-	149
K	Jasa Keuangan dan Asuransi/ <i>Financial and Insurance Activities</i>	455	247	702
L	Real Estat/ <i>Real Estate Activities</i>	-	-	-
M N	Jasa Perusahaan/ <i>Business Activities</i>	329	503	832
O	Administrasi Pemerintahan Pertahanan dan Jaminan Sosial Wajib/ <i>Public Administration and Defence; Compulsory Social Security</i>	2 171	1 717	3 888
P	Jasa Pendidikan/ <i>Education</i>	1 558	1 803	3 361
Q	Jasa Kesehatan dan Kegiatan Sosial/ <i>Human Health and Social Work Activities</i>	257	926	1 183
R S T U	Jasa Lainnya/ <i>Other Services Activities</i>	416	875	1 291
	<b>Jumlah/ Total</b>	<b>61 560</b>	<b>40 078</b>	<b>101 638</b>

Sumber/Source: BPS, Survei Angkatan Kerja Nasional (Sakernas) Agustus/ BPS-Statistics Indonesia, August National Labor Force

**Tabel**  
**Table** 3.2.6

**Jumlah Pencari Kerja Terdaftar Menurut Pendidikan dan Jenis Kelamin di Kabupaten Seluma, 2019**  
**Number of Registered Job Seekers by Education and Sex in Seluma Regency, 2019**

Pendidikan <i>Education</i>	Jenis Kelamin/ Sex		
	Laki-Laki <i>Male</i>	Perempuan <i>Female</i>	Jumlah <i>Total</i>
(1)	(2)	(3)	(4)
Tidak/ Belum Pernah Sekolah <i>No Schooling</i>	-	-	-
Tidak/ Belum Tamat SD <i>Not Yet Completed Primary School</i>	-	-	-
Sekolah Dasar <i>Primary School</i>	11	3	14
Sekolah Menengah Pertama <i>Junior High School</i>	45	22	67
Sekolah Menengah Atas/ Kejuruan <i>Senior High School/ Vocational</i>	403	152	555
Diploma I/ II/ III/ Akademi <i>Diploma I/ II/ III/ Acafemy</i>	13	28	41
Universitas <i>University</i>	226	95	321
<b>Jumlah/ Total</b>	<b>698</b>	<b>300</b>	<b>998</b>

Sumber/Source: Dinas Ketenagakerjaan dan Transmigrasi Kabupaten Seluma/ *Seluma Regional Office of Manpower and Transmigration*





## Tahukah Kamu?

Kecamatan Ilir Talo, Talo Kecil, Seluma Selatan dan Seluma Timur belum ada keberadaan dokter

*Ilir Talo, Talo Kecil, Seluma Selatan and Seluma Timur subdistricts do not yet have a doctor*

Jumlah Tenaga Kesehatan di  
Kabupaten Seluma, (2019)

*Number of Medical Personnel in  
Seluma Regency, (2019)*

2

204

Perawat/*Nurse*



1

Bidan/*Midwife*

441

3

Dokter/*Doctor*

18



4

Farmasi/*Pharmaceutical*

32



**PENJELASAN TEKNIS****TECHNICAL NOTES**

1. **Tidak/belum pernah sekolah** adalah mereka yang tidak pernah atau belum pernah terdaftar dan tidak pernah atau belum pernah aktif mengikuti pendidikan di suatu jenjang pendidikan formal. Termasuk juga yang tamat/belum tamat taman kanak-kanak tetapi tidak melanjutkan ke sekolah dasar.
2. **Masih bersekolah** adalah mereka yang terdaftar dan aktif mengikuti pendidikan formal dan nonformal (Paket A, B, atau C), baik pendidikan dasar, menengah maupun pendidikan tinggi. Bagi mahasiswa yang sedang cuti dianggap masih bersekolah.
3. **Tidak bersekolah lagi** adalah mereka yang pernah terdaftar dan aktif mengikuti pendidikan di suatu jenjang pendidikan formal dan nonformal (Paket A, B, atau C), tetapi pada saat pencacahan tidak lagi terdaftar dan tidak aktif mengikuti pendidikan.
4. **Tamat sekolah** adalah menyelesaikan pelajaran yang ditandai dengan lulus ujian akhir pada kelas atau tingkat terakhir suatu jenjang pendidikan di sekolah negeri maupun swasta dengan mendapatkan tanda tamat belajar/ijazah. Seseorang yang belum mengikuti pelajaran

1. **Not/never attending school** is someone who has never attended or never been registered in a formal education, such as primary, secondary, and tertiary education. Those who just completed kindergarten are considered as never attended school.
2. **Attending school** is someone who is currently attending primary, secondary, or tertiary education, including package A, package B, or package C. College student who postpones his/her study is considered as attending school.
3. **Not attending school anymore** is someone who had enrolled and participated in formal and non-formal education in the past including package A, package B, or package C, but currently does not attend school.
4. **Completed particular level of education** is someone who has completed particular level of education in private or public school and accepting graduation certificate. Someone who has never attended the highest grade but passed the final exam is considered as completed particular level of



pada kelas tertinggi tetapi telah mengikuti ujian akhir dan lulus dianggap tamat sekolah.

**5. Dapat membaca dan menulis** artinya dapat membaca dan menulis kata-kata/kalimat sederhana dengan suatu aksara tertentu.

**6. Rumah Sakit** adalah tempat pemeriksaan dan perawatan kesehatan, biasanya berada di bawah pengawasan dokter/tenaga medis, yang melayani penderita yang sakit untuk berobat rawat jalan atau rawat inap.

**7. Puskesmas** (Pusat Kesehatan Masyarakat) adalah unit pelaksana teknis dinas kesehatan kabupaten/ kota yang mempunyai fungsi utama sebagai penyelenggara pelayanan kesehatan tingkat pertama. Wilayah kerja puskesmas maksimal adalah satu kecamatan dan untuk dapat menjangkau wilayah kerjanya, puskesmas mempunyai jaringan pelayanan yang meliputi unit Puskesmas Pembantu (Pustu), unit Puskesmas Keliling (Puskel), dan unit bidan desa/komunitas (Peraturan Menteri Kesehatan RI No. 75 Tahun 2014 Tentang Pusat Kesehatan Masyarakat).

*education.*

**5. Able to read and write is the ability to read and write at least a simple sentence in any letter of alphabets.**

**6. Hospital** is a place for health check, usually controlled/supervised by doctors/medical personnel to serve the ill patients to get outpatient or inpatient treatment services.

**7. Public Health Center** is technical implementation unit of regency health department that have the primary function as a first-level health care providers. The working area standard of public health center is one district and to reach their working areas, public health centers have a service network covering subsidiary of public health center, mobile public health center units, and midwife units (Regulation of the Minister of Health of Indonesia Number 75 Year 2014 about Public Health Center).

8. **Imunisasi** adalah memasukkan kuman atau racun penyakit tertentu yang sudah dilemahkan (vaksin) ke dalam tubuh dengan cara disuntik atau diminum (diteteskan dalam mulut) dengan maksud agar terjadi kekebalan tubuh terhadap penyakit tersebut.
8. *Immunization is putting enervated microbe of a certain disease into human body by injection or drinking (dropping into mouth) to make the body immune to that disease.*
9. **BCG (Bacillus Calmette Guerin)** merupakan vaksinasi untuk mencegah penyakit TBC, diberikan pada bayi baru lahir atau anak, dengan suntikan pada kulit pangkal lengan atas. Bekas suntikan kemudian akan membentuk tonjolan kecil jaringan parut pada kulit lengan atas. Suntikan BCG diberikan kepada anak sebanyak 1 kali.
9. *BCG (Bacillus Calmette Guerin) is a vaccine to prevent TBC disease, given to newborns or children, by injection at the base of the skin of the upper arm. Injection site will form little bumps of scar tissue in the skin of the upper arm. BCG injections given to children 1 time.*
10. **DPT (Difteri, Pertusis, Tetanus)** merupakan vaksin untuk mencegah penyakit Difteri, Pertusis, dan Tetanus yang diberikan pada bayi berumur 3 bulan ke atas, dengan suntikan pada paha, diulang 1 bulan dan 2 bulan kemudian, sehingga suntikan imunisasi DPT lengkap pada balita berjumlah 3 kali (kadang-kadang selang waktu antar suntikan bisa lebih dari 1 bulan).
10. *DPT (Diphtheria, Pertussis, Tetanus) is a vaccine to prevent the diphtheria, pertussis, and tetanus disease, given to infants aged 3 months and above, with a shot in the thigh, repeated one month and two months later, so that the complete DPT immunization shots at toddler totaling 3 times (sometimes the time interval between injections can be more than 1 month).*
11. **Peristiwa tindak pidana yang dilaporkan** ialah setiap peristiwa yang diterima kepolisian dari laporan masyarakat, atau
11. *Reported crime incidence includes all criminal cases reported and received by police office, and all crimes caught by police.*

peristiwa dimana pelakunya tertangkap tangan oleh kepolisian.

**12. Jumlah tindak pidana** menggambarkan jumlah kasus tindak pidana yang terjadi pada kurun waktu tertentu.

**12. Crime total** refers to the number of criminal cases occurring during a given period.

**13. Persentase penyelesaian tindak pidana**

$$= \frac{\text{Jumlah tindak pidana yang diselesaikan}}{\text{Jumlah tindak pidana yang dilaporkan}} \times 100\%$$

**13. Crime clearance rate**

$$= \frac{\text{Number of cleared criminal cases}}{\text{Number of reported criminal cases}} \times 100\%$$

Persentase penyelesaian peristiwa tindak pidana menyatakan persentase penyelesaian tindak pidana oleh polisi. Suatu tindak pidana dinyatakan sebagai kasus yang selesai di tingkat kepolisian, apabila:

1. Berkas perkaranya sudah siap untuk diserahkan atau telah diserahkan kepada kejaksaan;
2. Dalam hal delik aduan, pengaduannya dicabut dalam tenggang waktu yang telah ditentukan menurut undang-undang;
3. Telah diselesaikan oleh kepolisian berdasarkan azas plichmatigheid (kewajiban berdasarkan kewenangan hukum);
4. Kasus yang dimaksud tidak termasuk kompetensi kepolisian;

Crime clearance rate refers to percentage of crime clearance by police. A criminal case is categorized as a cleared case by police, if:

1. All documents are ready to submit or already submitted to justice court;
2. In the case of attense that warrants complaint, the complaint was withdraw within a given period state in the law;
3. The case was cleared by police based on the principle of plichmatigheid (obligation on the basis of law outhority);
4. The case was not the responsibility of police office;
5. The suspect died;
6. The case was out of date.

5. Tersangka meninggal dunia;
6. Kasus kadaluwarsa.

14. **Bencana Alam** adalah peristiwa atau serangkaian peristiwa yang mengancam dan mengganggu kehidupan/penghidupan masyarakat yang disebabkan oleh faktor alam antara lain berupa gempa bumi, tsunami, gunung meletus, banjir, kekeringan, angin topan, dan tanah longsor sehingga mengakibatkan kerugian materi maupun non-materi.
15. **Korban meninggal** adalah orang yang dilaporkan tewas atau meninggal dunia akibat bencana.
16. **Korban hilang** adalah orang yang dilaporkan hilang atau tidak ditemukan atau tidak diketahui keberadaannya setelah terjadi bencana.
17. **Korban luka/sakit** adalah orang yang mengalami luka-luka atau sakit, dalam keadaan luka ringan, luka sedang maupun luka parah/berat, baik yang berobat jalan maupun rawat inap.
18. **Rusak berat** adalah kriteria kerusakan yang mengakibatkan bangunan roboh atau sebagian besar komponen struktur rusak.
19. **Rusak sedang** adalah kriteria kerusakan yang mengakibatkan
14. **Natural Disaster** is an event or series of events that threaten and disrupt the lives and livelihoods caused by natural factors such as: earthquake, tsunami, volcanic eruption, flood, flash flood, drought, typhoon/cyclone, and landslide so it can lead to result in loss of material and non-material.
15. **Fatality** is a person reported killed or death in the wake of a disaster.
16. **Missing person** is a person reported missing or who cannot be located or who cannot be accounted for in the wake of a disaster.
17. **Casualty** is a person suffering injury or illness, in a state of light injury, moderate injury, or heavy injury, which in undergoing treatment as either an outpatient or inpatient.
18. **Severely damaged** is the criteria of damage that resulted most buildings collapsed or damaged its structural components.
19. **Damaged** is the criteria of damage that resulted defective fraction

sebagian kecil komponen struktur rusak dan komponen penunjang rusak namun bangunan masih tetap berdiri.

**20. Rusak ringan** adalah kriteria kerusakan yang mengakibatkan sebagian komponen struktur retak (struktur masih bisa digunakan) dan bangunan masih tetap berdiri.

21. Untuk mengukur kemiskinan, BPS menggunakan konsep kemampuan memenuhi kebutuhan dasar (basic needs approach). Dengan pendekatan ini, kemiskinan dipandang sebagai ketidakmampuan dari sisi ekonomi untuk memenuhi kebutuhan dasar makanan dan bukan makanan yang diukur dari sisi pengeluaran. Metode yang digunakan adalah menghitung Garis Kemiskinan (GK), yang terdiri dari dua komponen yaitu Garis Kemiskinan Makanan (GKM) dan Garis Kemiskinan Non-Makanan (GKNM). Penghitungan Garis Kemiskinan dilakukan secara terpisah untuk daerah perkotaan dan perdesaan.

**22. Penduduk miskin** adalah penduduk yang memiliki rata-rata pengeluaran per kapita per bulan di bawah Garis Kemiskinan.

**23. Garis Kemiskinan Makanan (GKM)** merupakan nilai

*of structural components and supporting components damaged, but the building still stands.*

**20. Lightly damaged** is the criteria of damage that resulted partially cracked structural components, but the structure still can be used and the building still stands.

21. To measure poverty, BPS-Statistics Indonesia has used the concept of basic needs approach. Therefore, poverty is viewed as economic inability to fulfill food and non-food basic needs which are measured by consumption/expenditure. The method used is calculating poverty line, which consists of two components that are Food Poverty Line (FPL) and Non-Food Poverty Line (NFPL). The poverty line was calculated separately for urban and rural areas.

**22. Poor Population** is a person whose expenditure per capita per month is below the poverty line is considered to be poor.

**23. The Food Poverty Line** refers to the daily minimum requirement

pengeluaran kebutuhan minimum makanan yang disetarakan dengan 2.100 kkalori per kapita per hari. Garis Kemiskinan Non-Makanan (GKNM) adalah kebutuhan minimum untuk perumahan, sandang, pendidikan, kesehatan, dan kebutuhan dasar lainnya.

of 2,100 kcal per capita per day. The Non-Food Poverty Line refers to the minimum requirement for household necessities for clothing, education, health, and other basic individual needs.

24. Ukuran Kemiskinan

- a. **Head Count Index** (HCI- $P_0$ ) adalah persentase penduduk miskin yang berada di bawah Garis Kemiskinan (GK).
- b. **Indeks Kedalaman Kemiskinan** (*Poverty Gap Index- $P_1$* ) merupakan ukuran rata-rata kesenjangan pengeluaran masing-masing penduduk miskin terhadap garis kemiskinan. Semakin tinggi nilai indeks, semakin jauh rata-rata pengeluaran penduduk dari garis kemiskinan.
- c. **Indeks Keparahan Kemiskinan** (*Poverty Severity Index- $P_2$* ) memberikan gambaran mengenai penyebaran pengeluaran di antara penduduk miskin. Semakin tinggi nilai indeks, semakin tinggi ketimpangan pengeluaran di antara penduduk miskin.

Foster-Greer-Thorbecke (1984) merumuskan suatu ukuran yang digunakan untuk mengukur

24. Poverty Measures

- a. **Head Count Index** (HCI- $P_0$ ) simply measures the percentage of the population that is counted as poor, often denoted by  $P_0$ .
- b. **Poverty Gap Index- $P_1$**  measures the extent to which individuals fall below the poverty line (the poverty gaps) as a proportion of the poverty line. Higher value of the index shows that the gap between average expenditure of the poor and the poverty line is wider.
- c. **Poverty Severity Index- $P_2$**  describes inequality among the poor. This is simply a weighted sum of poverty gaps (as a proportion of the poverty line), where the weights are the proportionate poverty gaps themselves. Hence, by squaring the poverty gap index, the measure implicitly puts more weight on observations that fall well below the poverty line. Higher value

tingkat kemiskinan sebagai berikut:

$$P_a = \frac{1}{n} \sum_{i=1}^q \left[ \frac{z-y_i}{z} \right]^a$$

dimana:

a=0, 1, 2

z=Garis kemiskinan

$y_i$  =Rata-rata pengeluaran perkapita sebulan penduduk yang berada di bawah garis kemiskinan ( $i=1,2,\dots,q$ ),  $y_i < z$

q=Banyaknya penduduk yang berada di bawah garis kemiskinan

n=Jumlah penduduk

Jika a=0, diperoleh Head Count Index (P0), jika a=1 diperoleh indeks kedalaman kemiskinan (Poverty Gap Index-P1) dan jika a=2 disebut indeks keparahan kemiskinan (Poverty Severity Index-P2).

of the index shows that inequality among the poor is higher.

Foster-Greer-Thorbecke (1984) developed poverty measures that may be written as:

$$P_a = \frac{1}{n} \sum_{i=1}^q \left[ \frac{z-y_i}{z} \right]^a$$

where:

a=0, 1, 2

z=the poverty line

$y_i$ =Average expenditure per capita per month of the poor ( $i=1,2,\dots,q$ ),  $y_i < z$

q=the number of poor

n=the total population

if a=0 is obtained Head Count Index (P0), if a=1 is obtained Poverty Gap Index-P1, and if a=2 is obtained Poverty Severity Index-P2.

## 25. Indeks Pembangunan Manusia

(IPM) menjelaskan bagaimana penduduk dapat mengakses hasil pembangunan dalam memperoleh pendapatan, kesehatan, pendidikan dan sebagainya. IPM diperkenalkan oleh UNDP pada tahun 1990 dan dipublikasikan secara berkala dalam laporan tahunan Human Development Report (HDR). IPM dibentuk oleh 3 (tiga) dimensi dasar: Umur panjang dan hidup sehat; pengetahuan; dan standar hidup layak

## 25. The Human Development Index

(HDI) explains how people can access development results in obtaining income, health, education and so forth. HDI was introduced by United Nations Development Programme (UNDP) in 1990 and published periodically in the annual report of the Human Development Report. HDI was formed by three basic dimensions: a long and healthy life; knowledge; and a decent standard of living.

**ULASAN**

Keadaan sosial penduduk Kabupaten Seluma digambarkan dalam beberapa variabel antara lain pendidikan, kesehatan dan keluarga berencana, keamanan, agama dan fasilitas layanan sosial.

Dalam bidang pendidikan, pada tahun ajaran 2019/2020 Kabupaten Seluma memiliki gedung sekolah TK baik negeri maupun swasta sejumlah 111 unit, RA 17 unit, SD 183 unit, MI 20 unit, SMP 47 unit, MTs 9 unit, SMA 11 unit, SMK 6 unit dan MA 4 unit. Hingga tahun 2019 Kabupaten Seluma belum memiliki perguruan tinggi.

Fasilitas kesehatan merupakan salah satu tolak ukur dalam pencapaian pelaksanaan pembangunan di Kabupaten Seluma. Pada tahun 2019 terdapat satu buah rumah sakit pemerintah di wilayah Kabupaten Seluma. Sedangkan fasilitas kesehatan lainnya yakni puskesmas dan posyandu sebanyak 22 dan 245

Di bidang keamanan, jumlah tindak kejahatan disajikan menurut lima kecamatan induk di Kabupaten Seluma. Secara umum jumlah tindak pidana yang dilaporkan pada tahun 2019 sebanyak 153 kasus dan terdapat 115 kasus yang dapat diselesaikan.

Jumlah agama yang dianut penduduk Kabupaten Seluma ada lima yaitu Islam, Kristen, Katholik, Hindu, dan Budha. Diantara agama-agama tersebut, Islam merupakan agama dengan jumlah pemeluk terbesar mencapai 98,23 persen penduduk.

**DESCRIPTION**

*The social circumstances of people in Seluma Regency are described in several variables, i.e. education, health and family planning, security, religion and social service facility.*

*In education sector, in the 2019/2020 school year Seluma Regency has both public and private kindergarten buildings with 111 units, RA 17 units, SD 183 units, MI 20 units, SMP 47 units, MTs 9 units, SMA 11 units, SMK 6 unit and MA 4 units. Until 2019, Seluma District does not yet have a university.*

*Health facilities are one of benchmarks of the achievements on the implementation of development Seluma Regency. In 2019 there are one unit of government hospitals in Seluma Regency. On the other hand, there are other health facilities namely 22 public health centers and 245 integrated service post.*

*In the sector of security, the number of crimes are presented by five subdistricts parent in Seluma Regency. In general the number of crimes act reported in 2018 are 153 cases and 115 case can be resolved (clearance case)*

*There are five religions affiliated by population in Seluma Regency; i.e. Islam, Christianity, Catholicism, Hinduism, and Buddhism. Among these religions, Islam is a religion with the largest number of followers reaching 98.23 percent of the population. Number of mosques and Musholla in Seluma Regency reaches 565, church 29, and temple 10.*



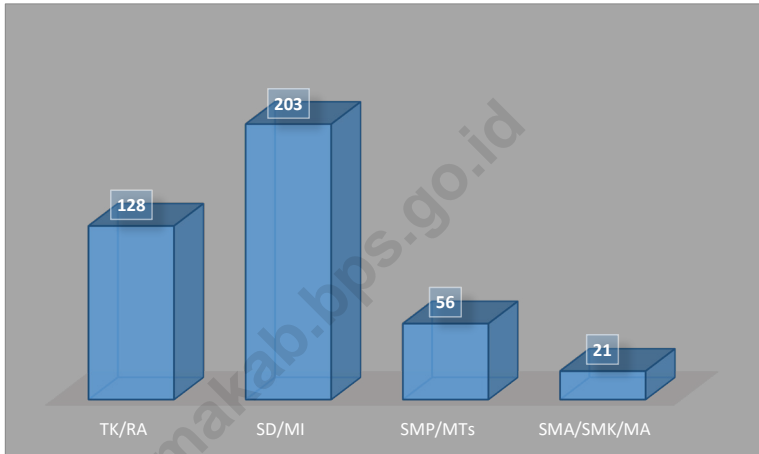
Jumlah masjid dan musholla yang terdapat di Kabupaten Seluma sebanyak 565, gereja 29, dan pura ada 10.

Pada tahun 2019, terdapat 7 fasilitas sosial di Kabupaten Seluma dengan jumlah penyandang cacat yang tercatat sejumlah 336 orang,

*In 2019, there were 7 social facilities in Seluma Regency with 336 people with disabilities recorded.*

**Gambar** 4.1  
**Figures**

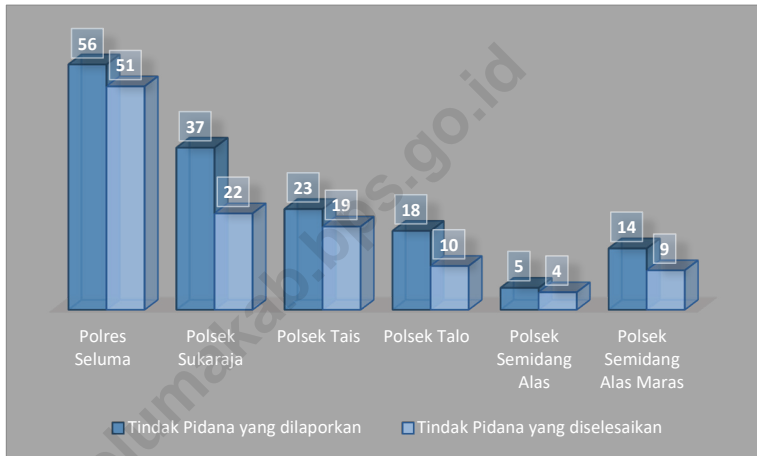
**Perbandingan Jumlah Unit Sekolah Menurut Jenjang Pendidikan di Kabupaten Seluma, 2019/2020**  
*Comparison of the Number of Schools by Educational Level in Seluma Regency, 2019/2020*



Sumber/Source : TK, SD, SMP, SMA, SMK - Kementerian Pendidikan dan Kebudayaan, data semester ganjil 2019/ Ministry of Educations and Culture, 2019 odd semester data  
RA, MI, MTS, MA - Kementerian Agama, EMIS, data semester ganjil laporan sampai dengan 15 Maret 2020/ Ministry of Religious Affairs, EMIS, odd semester report data up to March 15<sup>th</sup>, 2020

**Gambar** 4.2  
**Figures**

**Perbandingan Tindak Pidana yang Dilaporkan dan Diselesaikan Menurut Kepolisian Sektor di Kabupaten Seluma, 2019**  
*Comparison Between Reported Criminal and Crime Clearance by District Police Office in Seluma Regency, 2019*



Sumber/Source : Polisi Resort (Polres) Kabupaten Seluma/ The District Police Office of Seluma Regency

#### 4.1 PENDIDIKAN EDUCATION

**Tabel**  
**Table** 4.1.1

**Jumlah Sekolah, Guru, dan Murid Taman Kanak-Kanak (TK) di Bawah Kementerian Pendidikan dan Kebudayaan Menurut Kecamatan di Kabupaten Seluma, 2018/2019 dan 2019/2020**  
*Number of Schools, Teachers, and Pupils in Kindergarten Under The Ministry of Education and Culture by Subdistrict in Seluma Regency, 2018/2019 and 2019/2020*

Kecamatan Subdistrict	Sekolah/Schools					
	Negeri/Public		Swasta/Private		Jumlah/Total	
	2018/2019	2019/2020	2018/2019	2019/2020	2018/2019	2019/2020
(1)	(2)	(3)	(4)	(5)	(6)	(7)
Semidang Alas Maras	-	-	22	10	22	10
Semidang Alas	-	-	16	11	16	11
Talo	-	-	9	8	9	8
Ilir Talo	-	-	10	9	10	9
Talo Kecil	-	-	10	6	10	6
Ulu Talo	-	-	4	4	4	4
Seluma	1	1	7	6	8	7
Seluma Selatan	-	-	10	10	10	10
Seluma Barat	-	-	9	5	9	5
Seluma Timur	-	-	7	4	7	4
Seluma Utara	-	-	6	4	6	4
Sukaraja	-	-	17	18	17	18
Air Periukan	-	-	15	12	15	12
Lubuk Sandi	-	-	6	3	6	3
<b>Kabupaten Seluma</b>	<b>1</b>	<b>1</b>	<b>148</b>	<b>110</b>	<b>149</b>	<b>111</b>

Lanjutan Tabel/Continued Table 4.1.1

Kecamatan Subdistrict	Guru <sup>1</sup> /Teachers <sup>1</sup>					
	Negeri/Public		Swasta/Private		Jumlah/Total	
	2018/2019	2019/2020	2018/2019	2019/2020	2018/2019	2019/2020
(1)	(8)	(9)	(10)	(11)	(12)	(13)
Semidang Alas Maras	-	-	64	26	64	26
Semidang Alas	-	-	57	30	57	30
Talo	-	-	29	24	29	24
Ilir Talo	-	-	26	18	26	18
Talo Kecil	-	-	30	16	30	16
Ulu Talo	-	-	13	10	13	10
Seluma	7	7	30	26	37	33
Seluma Selatan	-	-	35	35	35	35
Seluma Barat	-	-	36	16	36	16
Seluma Timur	-	-	24	9	24	9
Seluma Utara	-	-	22	10	22	10
Sukaraja	-	-	72	86	72	86
Air Periukan	-	-	58	38	58	38
Lubuk Sandi	-	-	23	12	23	12
<b>Kabupaten Seluma</b>	<b>7</b>	<b>7</b>	<b>519</b>	<b>356</b>	<b>526</b>	<b>363</b>

Lanjutan Tabel/*Continued Table* 4.1.1

Kecamatan Subdistrict	Murid/Pupils					
	Negeri/Public		Swasta/Private		Jumlah/Total	
	2018/2019	2019/2020	2018/2019	2019/2020	2018/2019	2019/2020
(1)	(14)	(15)	(16)	(17)	(18)	(19)
Semidang Alas Maras	-	-	429	181	429	181
Semidang Alas	-	-	332	187	332	187
Talo	-	-	260	168	260	168
Ilir Talo	-	-	247	168	247	168
Talo Kecil	-	-	237	124	237	124
Ulu Talo	-	-	56	84	56	84
Seluma	67	60	248	269	315	329
Seluma Selatan	-	-	243	217	243	217
Seluma Barat	-	-	270	150	270	150
Seluma Timur	-	-	129	94	129	94
Seluma Utara	-	-	129	125	129	125
Sukaraja	-	-	711	651	711	651
Air Periukan	-	-	487	350	487	350
Lubuk Sandi	-	-	176	52	176	52
<b>Kabupaten Seluma</b>	<b>67</b>	<b>60</b>	<b>3 954</b>	<b>2 820</b>	<b>4 021</b>	<b>2 880</b>

Catatan/Note: <sup>1</sup> Jumlah guru termasuk kepala sekolah dan guru/*The total of teachers including headmaster and teacher*  
 Sumber/Source: 2018/2019 - Kementerian Pendidikan dan Kebudayaan, Sistem Data Pokok Pendidikan, data semester ganjil/ *Ministry of Educations and Culture, Basic Education Data System, odd semester*  
 2019/2020 - Kementrian Pendidikan dan Kebudayaan, data semester ganjil 2019/ *Ministry of Educations and Culture, 2019 odd semester data*

**Tabel**  
**Table** 4.1.2

**Jumlah Sekolah, Guru, dan Murid Raudatul Athfal (RA)  
di Bawah Kementerian Agama Menurut Kecamatan di  
Kabupaten Seluma, 2018/2019 dan 2019/2020**  
*Number of Schools, Teachers, and Pupils in Raudatul Athfal  
(RA) Under The Ministry of Religious Affairs by Subdistrict in  
Seluma Regency, 2018/2019 and 2019/2020*

Kecamatan Subdistrict	Sekolah/Schools		Guru/Teachers		Murid/Pupils	
	2018/2019	2019/2020	2018/2019	2019/2020	2018/2019	2019/2020
(1)	(2)	(3)	(4)	(5)	(6)	(7)
Semidang Alas Maras	...	-	...	-	...	-
Semidang Alas	...	1	...	3	...	13
Talo	...	2	...	6	...	100
Iilir Talo	...	1	...	6	...	40
Talo Kecil	...	1	...	7	...	56
Ulu Talo	...	-	...	-	...	-
Seluma	...	1	...	5	...	39
Seluma Selatan	...	1	...	5	...	24
Seluma Barat	...	-	...	-	...	-
Seluma Timur	...	1	...	3	...	58
Seluma Utara	...	-	...	-	...	-
Sukaraja	...	5	...	12	...	75
Air Periukan	...	4	...	17	...	109
Lubuk Sandi	...	-	...	-	...	-
<b>Kabupaten Seluma</b>	<b>17</b>	<b>17</b>	<b>55</b>	<b>64</b>	<b>527</b>	<b>514</b>

Catatan/ Notes: Seluruh Raudatul Athfal (RA) berstatus swasta/ All Raudatul Athfal (RA) are private  
 Sumber/Source: 2018/2019 - Kementerian Agama, EMIS, data semester genap laporan sampai dengan 30 Juni 2019/ Ministry of Religious Affairs, EMIS, even semester report data up to June 30<sup>th</sup>, 2019  
 2019/2020 - Kementerian Agama, EMIS, data semester ganjil laporan sampai dengan 15 Maret 2020/ Ministry of Religious Affairs, EMIS, odd semester report data up to March 15<sup>th</sup>, 2020

**Tabel**  
**Table** 4.1.3

**Jumlah Sekolah, Guru, dan Murid Sekolah Dasar (SD)  
di Bawah Kementerian Pendidikan dan Kebudayaan  
Menurut Kecamatan di Kabupaten Seluma, 2018/2019  
dan 2019/2020**  
*Number of Schools, Teachers, and Pupils in Primary Schools  
Under The Ministry of Education and Culture by Subdistrict  
in Seluma Regency, 2018/2019 and 2019/2020*

Kecamatan Subdistrict	Sekolah/Schools					
	Negeri/Public		Swasta/Private		Jumlah/Total	
	2018/2019	2019/2020	2018/2019	2019/2020	2018/2019	2019/2020
(1)	(2)	(3)	(4)	(5)	(6)	(7)
Semidang Alas Maras	21	21	-	-	21	21
Semidang Alas	20	20	-	-	20	20
Talo	13	13	-	-	13	13
Ilir Talo	11	11	-	-	11	11
Talo Kecil	10	10	-	-	10	10
Ulu Talo	10	10	-	-	10	10
Seluma	7	7	1	2	8	9
Seluma Selatan	9	9	-	-	9	9
Seluma Barat	9	9	-	-	9	9
Seluma Timur	9	9	-	-	9	9
Seluma Utara	10	10	-	-	10	10
Sukaraja	25	25	1	1	26	26
Air Periukan	14	14	-	-	14	14
Lubuk Sandi	12	12	-	-	12	12
<b>Kabupaten Seluma</b>	<b>180</b>	<b>180</b>	<b>2</b>	<b>3</b>	<b>182</b>	<b>183</b>



Lanjutan Tabel/Continued Table 4.1.3

Kecamatan Subdistrict	Guru <sup>1</sup> /Teachers <sup>1</sup>					
	Negeri/Public		Swasta/Private		Jumlah/Total	
	2018/2019	2019/2020	2018/2019	2019/2020	2018/2019	2019/2020
(1)	(8)	(9)	(10)	(11)	(12)	(13)
Semidang Alas Maras	193	204	-	-	193	204
Semidang Alas	145	170	-	-	145	170
Talo	94	104	-	-	94	104
Iilir Talo	82	104	-	-	82	104
Talo Kecil	79	90	-	-	79	90
Ulu Talo	59	74	-	-	59	74
Seluma	65	70	7	15	72	85
Seluma Selatan	71	82	-	-	71	82
Seluma Barat	70	76	-	-	70	76
Seluma Timur	69	71	-	-	69	71
Seluma Utara	80	86	-	-	80	86
Sukaraja	242	266	10	13	252	279
Air Periukan	137	136	-	-	137	136
Lubuk Sandi	91	104	-	-	91	104
<b>Kabupaten Seluma</b>	<b>1 477</b>	<b>1 637</b>	<b>17</b>	<b>28</b>	<b>1 494</b>	<b>1 665</b>

Lanjutan Tabel/*Continued Table* 4.1.3

Kecamatan Subdistrict	Murid/Pupils					
	Negeri/Public		Swasta/Private		Jumlah/Total	
	2018/2019	2019/2020	2018/2019	2019/2020	2018/2019	2019/2020
(1)	(14)	(15)	(16)	(17)	(18)	(19)
Semidang Alas Maras	3 089	2 871	-	-	3 089	2 871
Semidang Alas	1 923	1 811	-	-	1 923	1 811
Talo	1 041	1 016	-	-	1 041	1 016
Ilir Talo	1 581	1 575	-	-	1 581	1 575
Talo Kecil	1 136	1 116	-	-	1 136	1 116
Ulu Talo	604	584	-	-	604	584
Seluma	1 142	1 103	79	94	1 221	1 197
Seluma Selatan	1 418	1 363	-	-	1 418	1 363
Seluma Barat	992	988	-	-	992	988
Seluma Timur	973	980	-	-	973	980
Seluma Utara	943	898	-	-	943	898
Sukaraja	3 465	3 473	110	149	3 575	3 622
Air Periukan	2 382	2 437	-	-	2 382	2 437
Lubuk Sandi	1 049	1 023	-	-	1 049	1 023
<b>Kabupaten Seluma</b>	<b>21 738</b>	<b>21 238</b>	<b>189</b>	<b>243</b>	<b>21 927</b>	<b>21 481</b>

Catatan/Note: <sup>1</sup> Jumlah guru termasuk kepala sekolah dan guru/*The total of teachers including headmaster and teacher*  
 Sumber/Source: Kementerian Pendidikan dan Kebudayaan, Sistem Data Pokok Pendidikan, data semester ganjil/ *Ministry of Educations and Culture, Basic Education Data System, odd semester*

**Tabel** 4.1.4 **Jumlah Sekolah, Guru, dan Murid Madrasah Ibtidaiyah (MI) di Bawah Kementerian Agama Menurut Kecamatan di Kabupaten Seluma, 2018/2019 dan 2019/2020**  
**Number of Schools, Teachers, and Pupils in Madrasah Ibtidaiyah (MI) Under The Ministry of Religious Affairs by Subdistrict in Seluma Regency, 2018/2019 and 2019/2020**

Kecamatan Subdistrict	Sekolah/Schools					
	Negeri/Public		Swasta/Private		Jumlah/Total	
	2018/2019	2019/2020	2018/2019	2019/2020	2018/2019	2019/2020
(1)	(2)	(3)	(4)	(5)	(6)	(7)
Semidang Alas Maras	...	-	...	-	...	-
Semidang Alas	...	-	...	-	...	-
Talo	...	2	...	5	...	7
Ilir Talo	...	1	...	-	...	1
Talo Kecil	...	-	...	-	...	-
Ulu Talo	...	-	...	1	...	1
Seluma	...	-	...	-	...	-
Seluma Selatan	...	-	...	-	...	-
Seluma Barat	...	-	...	1	...	1
Seluma Timur	...	1	...	-	...	1
Seluma Utara	...	1	...	3	...	4
Sukaraja	...	-	...	-	...	-
Air Periukan	...	1	...	-	...	1
Lubuk Sandi	...	1	...	3	...	4
<b>Kabupaten Seluma</b>	<b>7</b>	<b>7</b>	<b>13</b>	<b>13</b>	<b>20</b>	<b>20</b>

Lanjutan Tabel/*Continued Table* 4.1.4

Kecamatan Subdistrict	Guru <sup>1</sup> /Teachers <sup>1</sup>					
	Negeri/Public		Swasta/Private		Jumlah/Total	
	2018/2019	2019/2020	2018/2019	2019/2020	2018/2019	2019/2020
(1)	(8)	(9)	(10)	(11)	(12)	(13)
Semidang Alas Maras	...	-	...	-	...	-
Semidang Alas	...	-	...	-	...	-
Talo	...	16	...	26	...	42
Ilir Talo	...	17	...	-	...	17
Talo Kecil	...	-	...	-	...	-
Ulu Talo	...	-	...	8	...	8
Seluma	...	-	...	-	...	-
Seluma Selatan	...	-	...	-	...	-
Seluma Barat	...	-	...	7	...	7
Seluma Timur	...	19	...	-	...	19
Seluma Utara	...	14	...	29	...	43
Sukaraja	...	-	...	-	...	-
Air Periukan	...	16	...	-	...	16
Lubuk Sandi	...	12	...	28	...	40
<b>Kabupaten Seluma</b>	<b>92</b>	<b>94</b>	<b>108</b>	<b>98</b>	<b>200</b>	<b>192</b>

Lanjutan Tabel/Continued Table 4.1.4

Kecamatan Subdistrict	Murid/Pupils					
	Negeri/Public		Swasta/Private		Jumlah/Total	
	2018/2019	2019/2020	2018/2019	2019/2020	2018/2019	2019/2020
(1)	(14)	(15)	(16)	(17)	(18)	(19)
Semidang Alas Maras	...	-	...	-	...	-
Semidang Alas	...	-	...	-	...	-
Talo	...	156	...	247	...	403
Iilir Talo	...	200	...	-	...	200
Talo Kecil	...	-	...	-	...	-
Ulu Talo	...	-	...	31	...	31
Seluma	...	-	...	-	...	-
Seluma Selatan	...	-	...	-	...	-
Seluma Barat	...	-	...	78	...	78
Seluma Timur	...	258	...	-	...	258
Seluma Utara	...	99	...	141	...	240
Sukaraja	...	-	...	-	...	-
Air Periukan	...	128	...	-	...	128
Lubuk Sandi	...	114	...	122	...	236
<b>Kabupaten Seluma</b>	<b>953</b>	<b>955</b>	<b>596</b>	<b>619</b>	<b>1 549</b>	<b>1 574</b>

Sumber/Source: 2018/2019 - Kementerian Agama, EMIS, data semester genap laporan sampai dengan 30 Juni 2019/ Ministry of Religious Affairs, EMIS, even semester report data up to June 30<sup>th</sup>, 2019  
 2019/2020 - Kementerian Agama, EMIS, data semester ganjil laporan sampai dengan 15 Maret 2020/ Ministry of Religious Affairs, EMIS, odd semester report data up to March 15<sup>th</sup>, 2020

**Tabel**  
**Table** 4.1.5

**Jumlah Sekolah, Guru, dan Murid Sekolah Menengah Pertama (SMP) di Bawah Kementerian Pendidikan dan Kebudayaan Menurut Kecamatan di Kabupaten Seluma, 2018/2019 dan 2019/2020**  
**Number of Schools, Teachers, and Pupils in Junior High Schools Under The Ministry of Education and Culture by Subdistrict in Seluma Regency, 2018/2019 and 2019/2020**

Kecamatan Subdistrict	Sekolah/Schools					
	Negeri/Public		Swasta/Private		Jumlah/Total	
	2018/2019	2019/2020	2018/2019	2019/2020	2018/2019	2019/2020
(1)	(2)	(3)	(4)	(5)	(6)	(7)
Semidang Alas Maras	3	3	-	-	3	3
Semidang Alas	6	6	-	-	6	6
Talo	3	3	-	-	3	3
Ilir Talo	3	3	-	-	3	3
Talo Kecil	2	2	-	-	2	2
Ulu Talo	4	4	-	-	4	4
Seluma	2	2	-	-	2	2
Seluma Selatan	2	2	-	-	2	2
Seluma Barat	2	2	-	-	2	2
Seluma Timur	3	3	-	-	3	3
Seluma Utara	2	2	-	-	2	2
Sukaraja	8	8	-	-	8	8
Air Periukan	4	4	-	-	4	4
Lubuk Sandi	3	3	-	-	3	3
<b>Kabupaten Seluma</b>	<b>47</b>	<b>47</b>	<b>-</b>	<b>-</b>	<b>47</b>	<b>47</b>

Lanjutan Tabel/Continued Table 4.1.5

Kecamatan Subdistrict	Guru <sup>1</sup> /Teachers <sup>1</sup>					
	Negeri/Public		Swasta/Private		Jumlah/Total	
	2018/2019	2019/2020	2018/2019	2019/2020	2018/2019	2019/2020
(1)	(8)	(9)	(10)	(11)	(12)	(13)
Semidang Alas Maras	79	83	-	-	79	83
Semidang Alas	72	83	-	-	72	83
Talo	44	51	-	-	44	51
Iilir Talo	42	57	-	-	42	57
Talo Kecil	23	25	-	-	23	25
Ulu Talo	25	35	-	-	25	35
Seluma	42	44	-	-	42	44
Seluma Selatan	22	24	-	-	22	24
Seluma Barat	25	26	-	-	25	26
Seluma Timur	34	38	-	-	34	38
Seluma Utara	25	28	-	-	25	28
Sukaraja	105	115	-	-	105	115
Air Periukan	60	69	-	-	60	69
Lubuk Sandi	36	35	-	-	36	35
<b>Kabupaten Seluma</b>	<b>634</b>	<b>713</b>	<b>-</b>	<b>-</b>	<b>634</b>	<b>713</b>

Lanjutan Tabel/*Continued Table* 4.1.5

Kecamatan Subdistrict	Murid/Pupils					
	Negeri/Public		Swasta/Private		Jumlah/Total	
	2018/2019	2019/2020	2018/2019	2019/2020	2018/2019	2019/2020
(1)	(14)	(15)	(16)	(17)	(18)	(19)
Semidang Alas Maras	1 183	1 217	-	-	1 183	1 217
Semidang Alas	997	999	-	-	997	999
Talo	766	737	-	-	766	737
Ilir Talo	555	522	-	-	555	522
Talo Kecil	430	406	-	-	430	406
Ulu Talo	249	241	-	-	249	241
Seluma	698	632	-	-	698	632
Seluma Selatan	273	297	-	-	273	297
Seluma Barat	342	326	-	-	342	326
Seluma Timur	484	518	-	-	484	518
Seluma Utara	208	191	-	-	208	191
Sukaraja	1 249	1 287	-	-	1 249	1 287
Air Periukan	958	931	-	-	958	931
Lubuk Sandi	379	383	-	-	379	383
<b>Kabupaten Seluma</b>	<b>8 771</b>	<b>8 687</b>	<b>-</b>	<b>-</b>	<b>8 771</b>	<b>8 687</b>

Catatan/Note: <sup>1</sup> Jumlah guru termasuk kepala sekolah dan guru/*The total of teachers including headmaster and teacher*  
 Sumber/Source: Kementerian Pendidikan dan Kebudayaan, Sistem Data Pokok Pendidikan, data semester ganjil/ *Ministry of Educations and Culture, Basic Education Data System, odd semester*



**Tabel**  
**Table 4.1.6**

**Jumlah Sekolah, Guru, dan Murid Madrasah Tsanawiyah (MTs) di Bawah Kementerian Agama Menurut Kecamatan di Kabupaten Seluma, 2018/2019 dan 2019/2020**  
**Number of Schools, Teachers, and Pupils in Madrasah Tsanawiyah (MTs) Under The Ministry of Religious Affairs by Subdistrict in Seluma Regency, 2018/2019 and 2019/2020**

Kecamatan Subdistrict	Sekolah/Schools					
	Negeri/Public		Swasta/Private		Jumlah/Total	
	2018/2019	2019/2020	2018/2019	2019/2020	2018/2019	2019/2020
(1)	(2)	(3)	(4)	(5)	(6)	(7)
Semidang Alas Maras	...	-	...	-	...	-
Semidang Alas	...	-	...	-	...	-
Talo	...	-	...	1	...	1
Ilir Talo	...	1	...	-	...	1
Talo Kecil	...	-	...	-	...	-
Ulu Talo	...	-	...	-	...	-
Seluma	...	2	...	1	...	3
Seluma Selatan	...	-	...	-	...	-
Seluma Barat	...	-	...	-	...	-
Seluma Timur	...	-	...	-	...	-
Seluma Utara	...	-	...	-	...	-
Sukaraja	...	-	...	3	...	3
Air Periukan	...	-	...	-	...	-
Lubuk Sandi	...	1	...	-	...	1
<b>Kabupaten Seluma</b>	<b>4</b>	<b>4</b>	<b>5</b>	<b>5</b>	<b>9</b>	<b>9</b>

Lanjutan Tabel/*Continued Table* 4.1.6

Kecamatan Subdistrict	Guru <sup>1</sup> /Teachers <sup>1</sup>					
	Negeri/Public		Swasta/Private		Jumlah/Total	
	2018/2019	2019/2020	2018/2019	2019/2020	2018/2019	2019/2020
(1)	(8)	(9)	(10)	(11)	(12)	(13)
Semidang Alas Maras	...	-	...	-	...	-
Semidang Alas	...	-	...	-	...	-
Talo	...	-	...	9	...	9
Ilir Talo	...	14	...	-	...	14
Talo Kecil	...	-	...	-	...	-
Ulu Talo	...	-	...	-	...	-
Seluma	...	40	...	9	...	49
Seluma Selatan	...	-	...	-	...	-
Seluma Barat	...	-	...	-	...	-
Seluma Timur	...	-	...	-	...	-
Seluma Utara	...	-	...	-	...	-
Sukaraja	...	-	...	10	...	10
Air Periukan	...	-	...	-	...	-
Lubuk Sandi	...	14	...	-	...	14
<b>Kabupaten Seluma</b>	<b>85</b>	<b>68</b>	<b>24</b>	<b>28</b>	<b>109</b>	<b>96</b>

Lanjutan Tabel/*Continued Table 4.1.6*

Kecamatan Subdistrict	Murid/Pupils					
	Negeri/Public		Swasta/Private		Jumlah/Total	
	2018/2019	2019/2020	2018/2019	2019/2020	2018/2019	2019/2020
(1)	(14)	(15)	(16)	(17)	(18)	(19)
Semidang Alas Maras	...	-	...	-	...	-
Semidang Alas	...	-	...	-	...	-
Talo	...	-	...	37	...	37
Iilir Talo	...	199	...	-	...	199
Talo Kecil	...	-	...	-	...	-
Ulu Talo	...	-	...	-	...	-
Seluma	...	434	...	104	...	538
Seluma Selatan	...	-	...	-	...	-
Seluma Barat	...	-	...	-	...	-
Seluma Timur	...	-	...	-	...	-
Seluma Utara	...	-	...	-	...	-
Sukaraja	...	-	...	105	...	105
Air Periukan	...	-	...	-	...	-
Lubuk Sandi	...	211	...	-	...	211
<b>Kabupaten Seluma</b>	<b>766</b>	<b>844</b>	<b>246</b>	<b>246</b>	<b>1 012</b>	<b>1 090</b>

Sumber/Source: 2018/2019 - Kementerian Agama, EMIS, data semester genap laporan sampai dengan 30 Juni 2019/ *Ministry of Religious Affairs, EMIS, even semester report data up to June 30<sup>th</sup>, 2019*  
 2019/2020 - Kementerian Agama, EMIS, data semester ganjil laporan sampai dengan 15 Maret 2020/ *Ministry of Religious Affairs, EMIS, odd semester report data up to March 15<sup>th</sup>, 2020*

**Tabel**  
**Table** 4.1.7

**Jumlah Sekolah, Guru, dan Murid Sekolah Menengah Atas (SMA) di Bawah Kementerian Pendidikan dan Kebudayaan Menurut Kecamatan di Kabupaten Seluma, 2018/2019 dan 2019/2020**  
***Number of Schools, Teachers, and Pupils in Senior High Schools Under The Ministry of Education and Culture by Subdistrict in Seluma Regency, 2018/2019 and 2019/2020***

Kecamatan Subdistrict	Sekolah/Schools					
	Negeri/Public		Swasta/Private		Jumlah/Total	
	2018/2019	2019/2020	2018/2019	2019/2020	2018/2019	2019/2020
(1)	(2)	(3)	(4)	(5)	(6)	(7)
Semidang Alas Maras	2	2	-	-	2	2
Semidang Alas	1	1	-	-	1	1
Talo	1	1	-	-	1	1
Ilir Talo	1	1	-	-	1	1
Talo Kecil	-	-	-	-	-	-
Ulu Talo	-	-	-	-	-	-
Seluma	1	1	1	1	2	2
Seluma Selatan	1	1	-	-	1	1
Seluma Barat	-	-	-	-	-	-
Seluma Timur	-	-	-	-	-	-
Seluma Utara	-	-	-	-	-	-
Sukaraja	2	2	-	-	2	2
Air Periukan	1	1	-	-	1	1
Lubuk Sandi	-	-	-	-	-	-
<b>Kabupaten Seluma</b>	<b>10</b>	<b>10</b>	<b>1</b>	<b>1</b>	<b>11</b>	<b>11</b>

Lanjutan Tabel/Continued Table 4.1.7

Kecamatan Subdistrict	Guru <sup>1</sup> /Teachers <sup>1</sup>					
	Negeri/Public		Swasta/Private		Jumlah/Total	
	2018/2019	2019/2020	2018/2019	2019/2020	2018/2019	2019/2020
(1)	(8)	(9)	(10)	(11)	(12)	(13)
Semidang Alas Maras	49	67	-	-	49	67
Semidang Alas	40	42	-	-	40	42
Talo	39	45	-	-	39	45
Ilir Talo	27	26	-	-	27	26
Talo Kecil	-	-	-	-	-	-
Ulu Talo	-	-	-	-	-	-
Seluma	41	46	7	8	48	54
Seluma Selatan	19	23	-	-	19	23
Seluma Barat	-	-	-	-	-	-
Seluma Timur	-	-	-	-	-	-
Seluma Utara	-	-	-	-	-	-
Sukaraja	42	49	-	-	42	49
Air Periukan	31	30	-	-	31	30
Lubuk Sandi	-	-	-	-	-	-
<b>Kabupaten Seluma</b>	<b>288</b>	<b>328</b>	<b>7</b>	<b>8</b>	<b>295</b>	<b>336</b>

Lanjutan Tabel/*Continued Table 4.1.7*

Kecamatan Subdistrict	Murid/Pupils					
	Negeri/Public		Swasta/Private		Jumlah/Total	
	2018/2019	2019/2020	2018/2019	2019/2020	2018/2019	2019/2020
(1)	(14)	(15)	(16)	(17)	(18)	(19)
Semidang Alas Maras	802	919	-	-	802	919
Semidang Alas	610	612	-	-	610	612
Talo	646	699	-	-	646	699
Ilir Talo	311	358	-	-	311	358
Talo Kecil	-	-	-	-	-	-
Ulu Talo	-	-	-	-	-	-
Seluma	704	729	77	81	781	810
Seluma Selatan	299	370	-	-	299	370
Seluma Barat	-	-	-	-	-	-
Seluma Timur	-	-	-	-	-	-
Seluma Utara	-	-	-	-	-	-
Sukaraja	429	485	-	-	429	485
Air Periukan	563	603	-	-	563	603
Lubuk Sandi	-	-	-	-	-	-
<b>Kabupaten Seluma</b>	<b>4 364</b>	<b>4 775</b>	<b>77</b>	<b>81</b>	<b>4 441</b>	<b>4 856</b>

Catatan/Note: <sup>1</sup> Jumlah guru termasuk kepala sekolah dan guru/The total of teachers including headmaster and teacher

Sumber/Source: Kementerian Pendidikan dan Kebudayaan, Sistem Data Pokok Pendidikan, data semester ganjil/ Ministry of Educations and Culture, Basic Education Data System, odd semester

**Tabel**  
**Table 4.1.8**

**Jumlah Sekolah, Guru, dan Murid Sekolah Menengah Kejuruan (SMK) di Bawah Kementerian Pendidikan dan Kebudayaan Menurut Kecamatan di Kabupaten Seluma, 2018/2019 dan 2019/2020**  
***Number of Schools, Teachers, and Pupils in Vocational High Schools Under The Ministry of Education and Culture by Subdistrict in Seluma Regency, 2018/2019 and 2019/2020***

Kecamatan Subdistrict	Sekolah/Schools					
	Negeri/Public		Swasta/Private		Jumlah/Total	
	2018/2019	2019/2020	2018/2019	2019/2020	2018/2019	2019/2020
(1)	(2)	(3)	(4)	(5)	(6)	(7)
Semidang Alas Maras	-	-	-	-	-	-
Semidang Alas	1	1	-	-	1	1
Talo	1	1	-	-	1	1
Ilir Talo	-	-	-	-	-	-
Talo Kecil	-	-	-	-	-	-
Ulu Talo	1	1	-	-	1	1
Seluma	-	-	-	-	-	-
Seluma Selatan	-	-	-	-	-	-
Seluma Barat	1	1	-	-	1	1
Seluma Timur	1	1	-	-	1	1
Seluma Utara	-	-	-	-	-	-
Sukaraja	-	-	-	-	-	-
Air Periukan	1	1	-	-	1	1
Lubuk Sandi	-	-	-	-	-	-
<b>Kabupaten Seluma</b>	<b>6</b>	<b>6</b>	<b>-</b>	<b>-</b>	<b>6</b>	<b>6</b>

Lanjutan Tabel/*Continued Table* 4.1.8

Kecamatan Subdistrict	Guru <sup>1</sup> /Teachers <sup>1</sup>					
	Negeri/Public		Swasta/Private		Jumlah/Total	
	2018/2019	2019/2020	2018/2019	2019/2020	2018/2019	2019/2020
(1)	(8)	(9)	(10)	(11)	(12)	(13)
Semidang Alas Maras	-	-	-	-	-	-
Semidang Alas	13	22	-	-	13	22
Talo	19	18	-	-	19	18
Ilir Talo	-	-	-	-	-	-
Talo Kecil	-	-	-	-	-	-
Ulu Talo	5	5	-	-	5	5
Seluma	-	-	-	-	-	-
Seluma Selatan	-	-	-	-	-	-
Seluma Barat	13	18	-	-	13	18
Seluma Timur	26	30	-	-	26	30
Seluma Utara	-	-	-	-	-	-
Sukaraja	-	-	-	-	-	-
Air Periukan	42	49	-	-	42	49
Lubuk Sandi	-	-	-	-	-	-
<b>Kabupaten Seluma</b>	<b>118</b>	<b>142</b>	<b>-</b>	<b>-</b>	<b>118</b>	<b>142</b>



Lanjutan Tabel/Continued Table 4.1.8

Kecamatan Subdistrict	Murid/Pupils					
	Negeri/Public		Swasta/Private		Jumlah/Total	
	2018/2019	2019/2020	2018/2019	2019/2020	2018/2019	2019/2020
(1)	(14)	(15)	(16)	(17)	(18)	(19)
Semidang Alas Maras	-	-	-	-	-	-
Semidang Alas	116	160	-	-	116	160
Talo	265	262	-	-	265	262
Ilir Talo	-	-	-	-	-	-
Talo Kecil	-	-	-	-	-	-
Ulu Talo	105	124	-	-	105	124
Seluma	-	-	-	-	-	-
Seluma Selatan	-	-	-	-	-	-
Seluma Barat	148	148	-	-	148	148
Seluma Timur	543	601	-	-	543	601
Seluma Utara	-	-	-	-	-	-
Sukaraja	-	-	-	-	-	-
Air Periukan	769	812	-	-	769	812
Lubuk Sandi	-	-	-	-	-	-
<b>Kabupaten Seluma</b>	<b>1 946</b>	<b>2 107</b>	<b>-</b>	<b>-</b>	<b>1 946</b>	<b>2 107</b>

Catatan/Note: <sup>1</sup> Jumlah guru termasuk kepala sekolah dan guru/The total of teachers including headmaster and teacher

Sumber/Source: Kementerian Pendidikan dan Kebudayaan, Sistem Data Pokok Pendidikan, data semester ganjil/ Ministry of Educations and Culture, Basic Education Data System, odd semester

**Tabel**  
**Table** 4.1.9

**Jumlah Sekolah, Guru, dan Murid Madrasah Aliyah (MA)  
di Bawah Kementerian Agama Menurut Kecamatan di  
Kabupaten Seluma, 2018/2019 dan 2019/2020**  
*Number of Schools, Teachers, and Pupils in Madrasah Aliyah  
(MA) Under the Ministry of Religious Affairs by Subdistrict in  
Seluma Regency, 2018/2019 and 2019/2020*

Kecamatan Subdistrict	Sekolah/Schools					
	Negeri/Public		Swasta/Private		Jumlah/Total	
	2018/2019	2019/2020	2018/2019	2019/2020	2018/2019	2019/2020
(1)	(2)	(3)	(4)	(5)	(6)	(7)
Semidang Alas Maras	...	-	...	-	...	-
Semidang Alas	...	-	...	-	...	-
Talo	...	-	...	1	...	1
Ilir Talo	...	-	...	-	...	-
Talo Kecil	...	-	...	-	...	-
Ulu Talo	...	-	...	-	...	-
Seluma	...	-	...	1	...	1
Seluma Selatan	...	-	...	-	...	-
Seluma Barat	...	-	...	-	...	-
Seluma Timur	...	-	...	-	...	-
Seluma Utara	...	-	...	-	...	-
Sukaraja	...	-	...	1	...	1
Air Periukan	...	-	...	-	...	-
Lubuk Sandi	...	1	...	-	...	1
<b>Kabupaten Seluma</b>	<b>1</b>	<b>1</b>	<b>3</b>	<b>3</b>	<b>4</b>	<b>4</b>

Lanjutan Tabel/Continued Table 4.1.9

Kecamatan Subdistrict	Guru <sup>1</sup> /Teachers <sup>1</sup>					
	Negeri/Public		Swasta/Private		Jumlah/Total	
	2018/2019	2019/2020	2018/2019	2019/2020	2018/2019	2019/2020
(1)	(8)	(9)	(10)	(11)	(12)	(13)
Semidang Alas Maras	...	-	...	-	...	-
Semidang Alas	...	-	...	-	...	-
Talo	...	-	...	11	...	11
Iilir Talo	...	-	...	-	...	-
Talo Kecil	...	-	...	-	...	-
Ulu Talo	...	-	...	-	...	-
Seluma	...	-	...	12	...	12
Seluma Selatan	...	-	...	-	...	-
Seluma Barat	...	-	...	-	...	-
Seluma Timur	...	-	...	-	...	-
Seluma Utara	...	-	...	-	...	-
Sukaraja	...	-	...	4	...	4
Air Periukan	...	-	...	-	...	-
Lubuk Sandi	...	41	...	-	...	41
<b>Kabupaten Seluma</b>	<b>41</b>	<b>41</b>	<b>28</b>	<b>27</b>	<b>69</b>	<b>68</b>

Lanjutan Tabel/*Continued Table* 4.1.9

Kecamatan Subdistrict	Murid/Pupils					
	Negeri/Public		Swasta/Private		Jumlah/Total	
	2018/2019	2019/2020	2018/2019	2019/2020	2018/2019	2019/2020
(1)	(14)	(15)	(16)	(17)	(18)	(19)
Semidang Alas Maras	...	-	...	-	...	-
Semidang Alas	...	-	...	-	...	-
Talo	...	-	...	109	...	109
Ilir Talo	...	-	...	-	...	-
Talo Kecil	...	-	...	-	...	-
Ulu Talo	...	-	...	-	...	-
Seluma	...	-	...	98	...	98
Seluma Selatan	...	-	...	-	...	-
Seluma Barat	...	-	...	-	...	-
Seluma Timur	...	-	...	-	...	-
Seluma Utara	...	-	...	-	...	-
Sukaraja	...	-	...	11	...	11
Air Periukan	...	-	...	-	...	-
Lubuk Sandi	...	261	...	-	...	261
<b>Kabupaten Seluma</b>	<b>253</b>	<b>261</b>	<b>247</b>	<b>218</b>	<b>500</b>	<b>479</b>

Sumber/Source: 2018/2019 - Kementerian Agama, EMIS, data semester genap laporan sampai dengan 30 Juni 2019/ *Ministry of Religious Affairs, EMIS, even semester report data up to June 30<sup>th</sup>, 2019*  
 2019/2020 - Kementerian Agama, EMIS, data semester ganjil laporan sampai dengan 15 Maret 2020/ *Ministry of Religious Affairs, EMIS, odd semester report data up to March 15<sup>th</sup>, 2020*

**Tabel**  
**Table** 4.1.10

**Jumlah Desa<sup>1</sup>/Kelurahan yang Memiliki Fasilitas Sekolah Menurut Kecamatan dan Tingkat Pendidikan di Kabupaten Seluma, 2014, 2018, dan 2019**  
**Number of Villages<sup>1</sup>/Urban Community Having Educational Facilities by Subdistrict and Educational Level in Seluma Regency, 2014, 2018, and 2019**

Kecamatan Subdistrict	SD Primary School		
	2014	2018	2019
(1)	(2)	(3)	(4)
Semidang Alas Maras	20	20	20
Semidang Alas	19	19	20
Talo	15	15	15
Ilir Talo	11	11	11
Talo Kecil	9	9	10
Ulu Talo	10	10	10
Seluma	6	6	6
Seluma Selatan	9	9	8
Seluma Barat	8	8	8
Seluma Timur	8	8	8
Seluma Utara	10	10	10
Sukaraja	19	18	18
Air Periukan	16	16	16
Lubuk Sandi	11	12	12
<b>Kabupaten Seluma</b>	<b>171</b>	<b>171</b>	<b>172</b>

Lanjutan Tabel/*Continued Table* 4.1.10

Kecamatan Subdistrict	SMP Junior High School		
	2014	2018	2019
(1)	(5)	(6)	(7)
Semidang Alas Maras	4	3	3
Semidang Alas	6	6	6
Talo	4	4	5
Iilir Talo	4	4	4
Talo Kecil	2	2	2
Ulu Talo	5	5	5
Seluma	4	4	4
Seluma Selatan	3	2	2
Seluma Barat	2	2	2
Seluma Timur	3	3	3
Seluma Utara	2	2	2
Sukaraja	8	9	9
Air Periukan	5	5	5
Lubuk Sandi	3	3	3
<b>Kabupaten Seluma</b>	<b>55</b>	<b>54</b>	<b>55</b>

Lanjutan Tabel/Continued Table 4.1.10

Kecamatan Subdistrict	SMA Senior High School		
	2014	2018	2019
(1)	(8)	(9)	(10)
Semidang Alas Maras	3	3	3
Semidang Alas	1	-	1
Talo	2	2	2
Ilir Talo	1	2	1
Talo Kecil	-	-	-
Ulu Talo	-	-	-
Seluma	2	2	2
Seluma Selatan	1	1	1
Seluma Barat	-	-	-
Seluma Timur	-	-	-
Seluma Utara	-	-	-
Sukaraja	2	2	3
Air Periukan	1	1	1
Lubuk Sandi	1	1	1
<b>Kabupaten Seluma</b>	<b>14</b>	<b>14</b>	<b>15</b>

Lanjutan Tabel/*Continued Table* 4.1.10

Kecamatan Subdistrict	SMK Vocational School		
	2014	2018	2019
(1)	(11)	(12)	(13)
Semidang Alas Maras	-	-	-
Semidang Alas	-	1	1
Talo	1	1	1
Ilir Talo	-	-	-
Talo Kecil	-	-	-
Ulu Talo	1	1	1
Seluma	-	-	-
Seluma Selatan	-	-	-
Seluma Barat	-	1	1
Seluma Timur	1	1	1
Seluma Utara	-	-	-
Sukaraja	-	-	-
Air Periukan	1	1	1
Lubuk Sandi	-	-	-
<b>Kabupaten Seluma</b>	<b>4</b>	<b>6</b>	<b>6</b>



Lanjutan Tabel/Continued Table 4.1.10

Kecamatan Subdistrict	Perguruan Tinggi University		
	2014	2018	2019
(1)	(14)	(15)	(16)
Semidang Alas Maras	-	-	-
Semidang Alas	-	-	-
Talo	-	-	-
Iilir Talo	-	-	-
Talo Kecil	-	-	-
Ulu Talo	-	-	-
Seluma	-	-	-
Seluma Selatan	-	-	-
Seluma Barat	-	-	-
Seluma Timur	-	-	-
Seluma Utara	-	-	-
Sukaraja	-	-	-
Air Periukan	-	-	-
Lubuk Sandi	-	-	-
<b>Kabupaten Seluma</b>	<b>-</b>	<b>-</b>	<b>-</b>

Catatan/Note: <sup>1</sup> Desa pada tabel ini termasuk Unit Permukiman Transmigrasi (UPT) yang masih dibina oleh kementerian terkait dan nagari di Kabupaten/Kota Sumatera Barat/Villages in this table include Transmigration Settlement Unit which is still fostered by the relevant ministries and the nagari in the Province of Sumatera Barat

Sumber/Source: BPS, Pendataan Potensi Desa (Podes)/ BPS—Statistics Indonesia, Village Potential Data Collection

**Tabel**  
**Table** 4.1.11**Angka Partisipasi Murni (APM) dan Angka Partisipasi Kasar (APK) Menurut Jenjang Pendidikan di Kabupaten Seluma, 2018 dan 2019**  
*Net Participation Rates and Gross Participation Rates by Educational Level in Seluma Regency, 2018 and 2019*

Jenjang Pendidikan <i>Educational Level</i>	Angka Partisipasi Murni (APM) <i>Net Participation Rates</i>		Angka Partisipasi Kasar (APK) <i>Gross Participation Rates</i>	
	2018	2019	2018	2019
(1)	(2)	(3)	(4)	(5)
SD/MI <i>Elementary School</i>	94,76	94,55	107,03	105,72
SMP/MTs <i>Junior High School</i>	80,30	81,75	104,10	98,64
SMA/SMK/MA <i>Senior High School</i>	69,16	69,79	88,76	96,71

Sumber/Source: BPS, Survei Sosial Ekonomi Nasional (Susenas)/BPS-Statistics Indonesia, National Socioeconomic Survey

**Tabel**  
**Table** 4.1.12

**Persentase Penduduk Berumur 15 Tahun ke Atas yang Melek Huruf Menurut Kelompok Umur di Kabupaten Seluma, 2018 dan 2019**  
*Percentage of Literate People Aged 15 Years and Over by Age Group in Seluma Regency, 2018 and 2019*

Kelompok Umur Age Group	2018	2019
(1)	(2)	(3)
15–19	100,00	100,00
20–24	100,00	100,00
25–29	100,00	99,44
30–34	100,00	100,00
35–39	100,00	100,00
40–44	98,89	99,73
45–49	100,00	98,90
50+	89,08	89,74
<b>Jumlah/Total</b>	<b>97,26</b>	<b>97,27</b>
<b>15–24</b>	<b>100,00</b>	<b>100,00</b>
<b>15–44</b>	<b>99,85</b>	<b>99,84</b>
<b>15+</b>	<b>97,26</b>	<b>97,27</b>
<b>45+</b>	<b>92,23</b>	<b>92,24</b>

Sumber/Source: BPS, Survei Sosial Ekonomi Nasional (Susenas)/BPS-Statistics Indonesia, National Socioeconomic Survey

## 4.2 KESEHATAN HEALTH

**Tabel** 4.2.1 **Jumlah Desa<sup>1</sup>/Kelurahan Yang Memiliki Sarana Kesehatan Menurut Kecamatan di Kabupaten Seluma, 2014, 2018, dan 2019**  
**Number of Villages<sup>1</sup>/Urban Community Having Health Facilities by Subdistrict in Seluma Regency, 2014, 2018, and 2019**

Kecamatan Subdistrict	Rumah Sakit Hospital		
	2014	2018	2019
(1)	(2)	(3)	(4)
Semidang Alas Maras	-	-	-
Semidang Alas	-	-	-
Talo	-	-	-
Ilir Talo	-	-	-
Talo Kecil	-	-	-
Ulu Talo	-	-	-
Seluma	-	-	-
Seluma Selatan	-	-	-
Seluma Barat	-	-	-
Seluma Timur	1	1	1
Seluma Utara	-	-	-
Sukaraja	-	-	-
Air Periukan	-	-	-
Lubuk Sandi	-	-	-
<b>Kabupaten Seluma</b>	<b>1</b>	<b>1</b>	<b>1</b>

Lanjutan Tabel/*Continued Table 4.2.1*

Kecamatan <i>Subdistrict</i>	Rumah Sakit Bersalin <i>Maternity Hospital</i>		
	2014	2018	2019
(1)	(5)	(6)	(7)
Semidang Alas Maras	-	-	-
Semidang Alas	-	-	-
Talo	-	-	-
Ilir Talo	-	-	-
Talo Kecil	-	-	-
Ulu Talo	-	-	-
Seluma	-	-	-
Seluma Selatan	-	-	-
Seluma Barat	-	-	-
Seluma Timur	-	-	-
Seluma Utara	-	-	-
Sukaraja	-	-	-
Air Periukan	-	-	-
Lubuk Sandi	-	-	-
<b>Kabupaten Seluma</b>	-	-	-

Lanjutan Tabel/*Continued Table* 4.2.1

Kecamatan <i>Subdistrict</i>	Poliklinik <i>Polyclinic</i>		
	2014	2018	2019
(1)	(8)	(9)	(10)
Semidang Alas Maras	-	-	-
Semidang Alas	-	-	-
Talo	-	-	-
Ilir Talo	-	-	-
Talo Kecil	-	-	-
Ulu Talo	-	-	-
Seluma	-	-	-
Seluma Selatan	-	-	-
Seluma Barat	1	-	-
Seluma Timur	-	-	-
Seluma Utara	-	-	-
Sukaraja	1	1	2
Air Periukan	1	-	1
Lubuk Sandi	-	-	-
<b>Kabupaten Seluma</b>	<b>3</b>	<b>1</b>	<b>3</b>

Lanjutan Tabel/Continued Table 4.2.1

Kecamatan Subdistrict	Puskesmas Public Health Center		
	2014	2018	2019
(1)	(11)	(12)	(13)
Semidang Alas Maras	3	3	3
Semidang Alas	2	2	2
Talo	1	1	1
Ilir Talo	2	2	2
Talo Kecil	1	1	1
Ulu Talo	1	1	1
Seluma	1	1	1
Seluma Selatan	-	1	1
Seluma Barat	1	1	1
Seluma Timur	1	1	1
Seluma Utara	1	1	1
Sukaraja	2	3	3
Air Periukan	2	2	2
Lubuk Sandi	1	2	2
<b>Kabupaten Seluma</b>	<b>19</b>	<b>22</b>	<b>22</b>

Lanjutan Tabel/*Continued Table* 4.2.1

Kecamatan Subdistrict	Puskesmas Pembantu Subsidiary of Public Health Center		
	2014	2018	2019
(1)	(14)	(15)	(16)
Semidang Alas Maras	6	3	3
Semidang Alas	3	5	2
Talo	2	2	3
Ilir Talo	4	4	5
Talo Kecil	1	2	3
Ulu Talo	3	3	1
Seluma	1	-	-
Seluma Selatan	2	2	3
Seluma Barat	3	3	2
Seluma Timur	1	2	2
Seluma Utara	2	3	3
Sukaraja	8	8	4
Air Periukan	8	9	3
Lubuk Sandi	3	4	3
<b>Kabupaten Seluma</b>	<b>47</b>	<b>50</b>	<b>37</b>



Lanjutan Tabel/Continued Table 4.2.1

Kecamatan Subdistrict	Apotek Pharmacy		
	2014	2018	2019
(1)	(17)	(18)	(19)
Semidang Alas Maras	1	1	2
Semidang Alas	-	2	2
Talo	1	1	1
Ilir Talo	-	1	1
Talo Kecil	-	-	-
Ulu Talo	-	-	-
Seluma	2	2	2
Seluma Selatan	-	-	1
Seluma Barat	-	-	-
Seluma Timur	1	1	1
Seluma Utara	-	-	-
Sukaraja	3	3	4
Air Periukan	-	-	-
Lubuk Sandi	-	-	-
<b>Kabupaten Seluma</b>	<b>8</b>	<b>11</b>	<b>14</b>

Catatan/Note: <sup>1</sup> Desa pada tabel ini termasuk Unit Permukiman Transmigrasi (UPT) yang masih dibina oleh kementerian terkait dan nagari di Provinsi Sumatera Barat/Villages in this table include Transmigration Settlement Unit which is still fostered by the relevant ministries and the nagari in the Province of Sumatera Barat

Sumber/Source: BPS, Pendataan Potensi Desa (Podes)/BPS-Statistics Indonesia, Village Potential Data Collecting

**Tabel**  
**Table** 4.2.2**Jumlah Tenaga Kesehatan Menurut Kecamatan, 2019**  
**Number of Medical Personnel by Subdistrict, 2019**

Kecamatan Subdistrict	Dokter Doctor	Perawat Nurse	Bidan Midwife	Farmasi Pharma- ceutical	Ahli Gizi Nutritionist
(1)	(2)	(3)	(4)	(5)	(6)
Semidang Alas Maras	1	19	54	3	1
Semidang Alas	3	17	34	3	3
Talo	1	8	24	1	1
Ilir Talo	-	14	23	2	1
Talo Kecil	-	11	22	1	1
Ulu Talo	1	11	14	2	2
Seluma	2	11	19	3	1
Seluma Selatan	-	12	23	1	1
Seluma Barat	1	6	13	1	-
Seluma Timur	-	4	15	2	-
Seluma Utara	1	9	10	2	1
Sukaraja	2	36	93	5	4
Air Periukan	3	34	60	2	4
Lubuk Sandi	3	12	37	4	3
<b>Kabupaten Seluma</b>	<b>18</b>	<b>204</b>	<b>441</b>	<b>32</b>	<b>23</b>

Sumber/Source: Dinas Kesehatan Kabupaten Seluma/ Seluma Regional Office of Health

**Tabel**  
**Table** 4.2.3

**Jumlah Rumah Sakit Umum, Rumah Sakit Khusus, Rumah Sakit/Rumah Bersalin, Puskesmas, Klinik/Balai Kesehatan, Posyandu, dan Polindes Menurut Kecamatan, 2018 dan 2019**  
**Number of General Hospital, Special Hospital, Maternity Hospital and Public Health Center, Medical Clinic, Integrated Service Post, Village maternity Cottage by Subdistrict, 2018 and 2019**

Kecamatan Subdistrict	Rumah Sakit Umum General Hospital		Rumah Sakit Khusus Special Hospital	
	2018	2019	2018	2019
(1)	(2)	(3)	(4)	(5)
Semidang Alas Maras	-	-	-	-
Semidang Alas	-	-	-	-
Talo	-	-	-	-
Ilir Talo	-	-	-	-
Talo Kecil	-	-	-	-
Ulu Talo	-	-	-	-
Seluma	-	-	-	-
Seluma Selatan	-	-	-	-
Seluma Barat	-	-	-	-
Seluma Timur	1	1	-	-
Seluma Utara	-	-	-	-
Sukaraja	-	-	-	-
Air Periukan	-	-	-	-
Lubuk Sandi	-	-	-	-
<b>Kabupaten Seluma</b>	<b>1</b>	<b>1</b>	<b>-</b>	<b>-</b>

Lanjutan Tabel/*Continued Table* 4.2.3

Kecamatan Subdistrict	Rumah Sakit Bersalin/ Rumah Bersalin Maternity Hospital		Puskesmas Public Health Center	
	2018	2019	2018	2019
(1)	(6)	(7)	(8)	(9)
Semidang Alas Maras	-	-	3	3
Semidang Alas	-	-	2	2
Talo	-	-	1	1
Ilir Talo	-	-	2	2
Talo Kecil	-	-	1	1
Ulu Talo	-	-	1	1
Seluma	-	-	1	1
Seluma Selatan	-	-	1	1
Seluma Barat	-	-	1	1
Seluma Timur	-	-	1	1
Seluma Utara	-	-	1	1
Sukaraja	-	-	3	3
Air Periukan	-	-	2	2
Lubuk Sandi	-	-	2	2
<b>Kabupaten Seluma</b>	-	-	<b>22</b>	<b>22</b>

Lanjutan Tabel/Continued Table 4.2.3

Kecamatan Subdistrict	Klinik/Balai Kesehatan Medical Clinic		Posyandu Integrated Service Post		Polindes Village Maternity Cottage	
	2018	2019	2018	2019	2018	2019
(1)	(10)	(11)	(12)	(13)	(14)	(15)
Semidang Alas Maras	–	–	28	28	4	2
Semidang Alas	–	–	25	26	2	15
Talo	–	–	18	18	2	7
Ilir Talo	–	–	17	18	6	6
Talo Kecil	–	–	13	12	3	3
Ulu Talo	–	–	14	16	4	–
Seluma	–	–	7	7	1	–
Seluma Selatan	–	–	14	14	3	4
Seluma Barat	–	–	10	10	3	6
Seluma Timur	–	1	11	11	2	–
Seluma Utara	–	–	10	10	2	7
Sukaraja	1	2	34	33	9	9
Air Periukan	–	–	21	21	6	8
Lubuk Sandi	–	–	21	21	4	9
<b>Kabupaten Seluma</b>	<b>1</b>	<b>3</b>	<b>243</b>	<b>245</b>	<b>51</b>	<b>76</b>

Sumber/Source: Dinas Kesehatan Kabupaten Seluma/ Seluma Regional Office of Health

**Tabel**  
**Table** 4.2.4**Persentase Balita yang Pernah Mendapat Imunisasi Menurut Jenis Imunisasi di Kabupaten Seluma, 2019**  
*Percentage of Toddlers Who Get Immunization by Type of Immunization in Seluma Regency, 2019*

Jenis Imunisasi <i>Type of Immunization</i>	Balita/ <i>G</i> Children Under Five Years (%)		
	Laki-Laki <i>Male</i>	Perempuan <i>Female</i>	Jumlah <i>Total</i>
(1)	(2)	(3)	(4)
BCG	92,93	96,54	94,47
Campak/ <i>Measles</i>	89,81	84,10	87,36
DPT	91,68	88,42	90,28
Polio	80,25	65,56	73,97
Hepatitis B	85,48	88,94	86,96

Sumber/Source: BPS, Survei Sosial Ekonomi Nasional (Susenas) Kor Maret 2019/ *BPS-Statistics Indonesia, Kor national Socio Economic Survey March 2019*

**Tabel** 4.2.5 **Jumlah Bayi Lahir di Kabupaten Seluma, 2019**  
**Table** 4.2.5 **Number of Births in Seluma Regency, 2019**

Kecamatan Subdistrict	Jumlah Bayi Lahir Number of Births	
	Hidup/ Life	Mati/ Die
(1)	(2)	(3)
Semidang Alas Maras	444	0
Semidang Alas	260	5
Talo	199	0
Ilir Talo	226	5
Talo Kecil	200	2
Ulu Talo	78	0
Seluma	176	0
Seluma Selatan	234	3
Seluma Barat	153	0
Seluma Timur	177	3
Seluma Utara	227	0
Sukaraja	614	8
Air Periukan	415	1
Lubuk Sandi	274	3
<b>Kabupaten Seluma</b>	<b>3 677</b>	<b>30</b>

Sumber/Source: Dinas Kesehatan Kabupaten Seluma/ Seluma Regional Office of Health

### 4.3 AGAMA DAN SOSIAL LAINNYA RELIGION AND OTHER SOCIAL AFFAIRS

**Tabel 4.3.1** Persentase Jumlah Penduduk Menurut Kecamatan dan Agama yang Dianut di Kabupaten Seluma, 2019  
*Percentage of Population by Subdistrict and Religion in Seluma Regency, 2019*

Kecamatan Subdistrict	Islam	Protestan Protestant	Katolik Catholic	Hindu	Budha Buddha	Lainnya Others
(1)	(2)	(3)	(4)	(5)	(6)	(7)
Semidang Alas Maras	99,96	0,04	0,00	0,00	0,00	0,00
Semidang Alas	99,95	0,00	0,05	0,00	0,00	0,00
Talo	99,93	0,07	0,00	0,00	0,00	0,00
Ilir Talo	99,16	0,74	0,10	0,00	0,00	0,00
Talo Kecil	99,42	0,00	0,58	0,00	0,00	0,00
Ulu Talo	97,00	0,20	0,10	2,71	0,00	0,00
Seluma	99,83	0,00	0,17	0,00	0,00	0,00
Seluma Selatan	98,90	0,87	0,22	0,01	0,00	0,00
Seluma Barat	98,47	0,77	0,74	0,02	0,00	0,00
Seluma Timur	99,46	0,45	0,09	0,00	0,00	0,00
Seluma Utara	100,00	0,00	0,00	0,00	0,00	0,00
Sukaraja	94,54	1,95	1,27	2,23	0,00	0,00
Air Periukan	96,51	1,23	0,35	1,91	0,00	0,00
Lubuk Sandi	98,19	0,83	0,07	0,90	0,00	0,00
<b>Kabupaten Seluma</b>	<b>98,23</b>	<b>0,68</b>	<b>0,36</b>	<b>0,73</b>	<b>0,00</b>	<b>0,00</b>

Sumber/Source: Kantor Kementerian Agama Kabupaten Seluma/ Ministry of Religion of Seluma Regency



**Tabel 4.3.2** Jumlah Tempat Peribadatan Menurut Kecamatan di Kabupaten Seluma, 2019  
**Number of Places of Worship by Subdistrict in Seluma Regency, 2019**

Kecamatan Subdistrict	Masjid Mosque	Mushola Pray Room	Gereja Protestan Protestant Church	Gereja Katholik Catholic Church	Pura Temple	Vihara
(1)	(2)	(3)	(4)	(5)	(6)	(7)
Semidang Alas Maras	34	1	-	-	-	-
Semidang Alas	25	2	-	-	-	-
Talo	18	9	-	-	-	-
Iilir Talo	27	19	-	-	-	-
Talo Kecil	18	5	-	-	-	-
Ulu Talo	25	22	1	-	4	-
Seluma	15	9	-	-	-	-
Seluma Selatan	20	20	1	1	-	-
Seluma Barat	17	16	4	1	-	-
Seluma Timur	15	13	-	-	-	-
Seluma Utara	21	10	-	-	-	-
Sukaraja	62	32	12	4	2	-
Air Periukan	37	45	1	4	4	-
Lubuk Sandi	22	6	-	-	-	-
<b>Kabupaten Seluma</b>	<b>356</b>	<b>209</b>	<b>19</b>	<b>10</b>	<b>10</b>	<b>-</b>

Sumber/Source: Kantor Kementerian Agama Kabupaten Seluma/ Ministry of Religion of Seluma Regency

**Tabel**  
**Table** 4.3.3

**Jumlah Desa<sup>1</sup>/Kelurahan yang Mengalami Bencana Alam<sup>2</sup> Menurut Kecamatan di Kabupaten Seluma, 2011, 2014, dan 2018**  
***Number of Villages<sup>1</sup>/Urban Community that Had Natural Disaster<sup>2</sup> by Subdistrict in Seluma Regency, 2011, 2014, and 2018***

Kecamatan Subdistrict	Banjir/Flood		
	2011	2014	2018
(1)	(2)	(3)	(4)
Semidang Alas Maras	11	11	5
Semidang Alas	12	4	7
Talo	5	5	4
Ilir Talo	8	5	4
Talo Kecil	3	4	3
Ulu Talo	4	1	1
Seluma	1	1	1
Seluma Selatan	6	3	5
Seluma Barat	1	5	2
Seluma Timur	1	2	1
Seluma Utara	6	1	1
Sukaraja	0	0	4
Air Periukan	3	5	9
Lubuk Sandi	2	2	1
<b>Kabupaten Seluma</b>	<b>63</b>	<b>49</b>	<b>48</b>

Lanjutan Tabel/*Continued Table 4.3.3*

Kecamatan Subdistrict	Gempa Bumi/ <i>Earthquake</i>		
	2011	2014	2018
(1)	(5)	(6)	(7)
Semidang Alas Maras	1	6	1
Semidang Alas	0	0	3
Talo	0	0	0
Ilir Talo	0	0	0
Talo Kecil	0	0	0
Ulu Talo	0	0	0
Seluma	0	0	0
Seluma Selatan	0	1	0
Seluma Barat	0	0	0
Seluma Timur	0	1	0
Seluma Utara	0	0	0
Sukaraja	1	0	7
Air Periukan	8	1	0
Lubuk Sandi	0	0	0
<b>Kabupaten Seluma</b>	<b>10</b>	<b>9</b>	<b>11</b>

Lanjutan Tabel/*Continued Table* 4.3.3

Kecamatan Subdistrict	Tanah Longsor/Landslide		
	2011	2014	2018
(1)	(8)	(9)	(10)
Semidang Alas Maras	4	2	0
Semidang Alas	1	3	2
Talo	1	1	1
Ilir Talo	0	0	0
Talo Kecil	1	2	1
Ulu Talo	3	1	0
Seluma	0	0	0
Seluma Selatan	0	0	0
Seluma Barat	0	1	0
Seluma Timur	0	1	2
Seluma Utara	3	2	3
Sukaraja	0	0	0
Air Periukan	1	2	1
Lubuk Sandi	1	3	2
<b>Kabupaten Seluma</b>	<b>15</b>	<b>18</b>	<b>12</b>

Catatan/Note: <sup>1</sup> Desa pada tabel ini termasuk Unit Permukiman Transmigrasi (UPT) yang masih dibina oleh kementerian terkait dan nagari di Provinsi Sumatera Barat/Villages in this table are included in Transmigration Settlement Unit which is still fostered by the relevant ministries and the nagari in the Province of Sumatera Barat

<sup>2</sup> Terjadi dalam tiga tahun terakhir sampai dengan saat pencacahan/Occurred during the last three years by the time of enumeration

Sumber/Source: BPS, Pendataan Potensi Desa (Podes)/BPS-Statistics Indonesia, Village Potential Data Collecting

**Tabel**  
**Table** 4.3.4**Banyaknya Kejadian Bencana Alam Menurut Jenis  
Bencana Alam dan Kecamatan di Kabupaten Seluma,  
2019**  
*Number of Natural Disasters by Kind of Disaster and  
Subdistrict in Seluma Regency, 2019*

Kecamatan Subdistrict	Kebakaran Fire	Angin Ribut Hurricane	Gempa Bumi Earth Quake	Banjir Flood	Lainnya Others
(1)	(2)	(3)	(4)	(5)	(6)
Semidang Alas Maras	3	-	-	-	1 (Tenggelam)
Semidang Alas	7	-	-	-	
Talo	-	-	-	-	
Ilir Talo	-	-	-	-	
Talo Kecil	-	-	-	-	
Ulu Talo	2	-	-	-	
Seluma	-	-	-	-	
Seluma Selatan	-	-	-	-	1 (Tenggelam)
Seluma Barat	-	-	-	-	
Seluma Timur	1	-	-	-	
Seluma Utara	1	1	-	-	
Sukaraja	2	-	-	-	
Air Periukan	3	-	-	-	
Lubuk Sandi	-	-	-	-	1 (Tembak Petir)
<b>Kabupaten Seluma</b>	<b>19</b>	<b>1</b>	<b>-</b>	<b>-</b>	<b>3</b>

Sumber/Source: Dinas Sosial Kabupaten Seluma/ Seluma Regional Office of Social Affairs

**Tabel**  
**Table** 4.3.5

**Jumlah Korban Bencana Alam Menurut Kerugiannya di Kabupaten Seluma, 2017-2019**  
**Number of Victims Disasters Natural by Origin in Seluma Regency, 2017-2019**

Uraian Description	Tahun/ Year		
	2017	2018	2019
(1)	(2)	(3)	(4)
Meninggal Dunia (orang)/ Death (Person)	5	3	-
Menderita/ Sakit (orang)/ Illness (person)	-	-	-
Rumah/ Bangunan Rusak Berat (buah)/ House/ Building Badly Damaged (unit)	5	15	-
Rumah/ Bangunan Rusak (buah)/ House/ Building Damaged (unit)	11	12	1
Kerugian Material (juta rupiah)/ Material Damage (million rupiah)	-	-	-
Sawah (Ha)/ Field (Ha)	-	-	-
Ladang (Ha)/ Dry (Ha)	-	-	-
Tanah (Ha)/ Lands (Ha)	-	-	-
Materi Lainnya (juta rupiah)/ Others (juta rupiah)	-	-	-

Sumber/Source: Dinas Sosial Kabupaten Seluma/ Seluma Regional Office of Social Affairs

**Tabel 4.3.6** Jumlah Fasilitas Sosial Menurut Jenis dan Kecamatan di Kabupaten Seluma, 2019  
**Table** Number of Social Facilities by Kind and Subdistrict in Seluma Regency, 2019

Kecamatan Subdistrict	Jenis Panti Kind of Social Facilities			Jumlah Total
	Panti Asuhan Orphanage	Panti Jompo Old Folks Home	Panti Lainnya/ Organisasi Sosial Others	
(1)	(2)	(3)	(4)	(5)
Semidang Alas Maras	-	-	-	-
Semidang Alas	-	-	-	-
Talo	-	-	-	-
Ilir Talo	-	-	-	-
Talo Kecil	-	-	-	-
Ulu Talo	-	-	-	-
Seluma	-	-	2	2
Seluma Selatan	-	-	1	1
Seluma Barat	-	-	1	1
Seluma Timur	-	-	-	-
Seluma Utara	-	-	-	-
Sukaraja	-	-	2	2
Air Periukan	-	-	1	1
Lubuk Sandi	-	-	-	-
<b>Kabupaten Seluma</b>	-	-	<b>7</b>	<b>7</b>

Sumber/Source: Dinas Sosial Kabupaten Seluma/ Seluma Regional Office of Social Affairs

**Tabel**  
**Table 4.3.7****Jumlah Penyandang Cacat yang Tercatat Menurut Jenis Kelamin dan Kecamatan di Kabupaten Seluma, 2019**  
**Number of Disabled Registered by Sex and Subdistrict in Seluma Regency, 2019**

Kecamatan Subdistrict	Jenis Kelamin Sex		Jumlah Total
	Laki-Laki Male	Perempuan Female	
(1)	(2)	(3)	(4)
Semidang Alas Maras	6	1	7
Semidang Alas	6	5	11
Talo	-	-	-
Ilir Talo	30	32	62
Talo Kecil	-	-	-
Ulu Talo	6	4	10
Seluma	12	11	23
Seluma Selatan	33	38	71
Seluma Barat	29	15	44
Seluma Timur	7	10	17
Seluma Utara	6	9	15
Sukaraja	12	14	26
Air Periukan	8	4	12
Lubuk Sandi	26	12	38
<b>Kabupaten Seluma</b>	<b>181</b>	<b>155</b>	<b>336</b>

Sumber/Source: Dinas Sosial Kabupaten Seluma/ Seluma Regional Office of Social Affairs



**Tabel 4.3.8** Jumlah Tindak Pidana yang dilaporkan Menurut Kepolisian Sektor di Kabupaten Seluma, 2017-2019  
**Number of Reported Criminal Cases by Subdistrict Police Office in Seluma Regency, 2017-2019**

Kepolisian Sektor Subdistrict Police Office	Tindak Pidana yang dilaporkan Reported Criminal Cases		
	2017	2018	2019
(1)	(2)	(3)	(4)
1 Polres Seluma	107	120	56
2 Polsek Sukaraja	78	52	37
3 Polsek Tais	40	22	23
4 Polsek Talo	61	24	18
5 Polsek Semidang Alas	14	15	5
6 Polsek Semidang Alas Maras	35	20	14

Sumber/Source: Polisi Resort (Polres) Kabupaten Seluma/ The District Police Office of Seluma Regency

**Tabel 4.3.9** Jumlah Penyelesaian Tindak Pidana Menurut Kepolisian Sektor di Kabupaten Seluma, 2017-2019  
**Number of Crime Clearance by Subdistrict Police Office in Seluma Regency, 2017-2019**

Kepolisian Sektor Subdistrict Police Office	Penyelesaian Tindak Pidana Crime Clearance		
	2017	2018	2019
(1)	(2)	(3)	(4)
1 Polres Seluma	103	86	51
2 Polsek Sukaraja	61	48	22
3 Polsek Tais	31	20	19
4 Polsek Talo	46	22	10
5 Polsek Semidang Alas	12	12	4
6 Polsek Semidang Alas Maras	31	15	9

Sumber/Source: Polisi Resort (Polres) Kabupaten Seluma/ The District Police Office of Seluma Regency

**Tabel 4.3.10** Banyaknya Peristiwa Kejahatan yang Dilaporkan Menurut Jenis Kejahatan/ Pelanggaran di Kabupaten Seluma, 2017-2019  
**Number of Crimes Reported by Kind of Crime/ Offence in Seluma Regency, 2017-2019**

Uraian Description	Tahun/ Year		
	2017	2018	2019
(1)	(2)	(3)	(4)
1 Pencurian dengan Pemberatan/ By Heavy Violence	60	61	38
2 Pencurian dengan Kekerasan/ Theft With Violence	5	2	4
3 Penganiayaan/ Violence	60	40	12
4 Pencurian Kendaraan Bermotor/ Motorcycle Theft	28	17	10
5 Kebakaran/ Pembakaran/ Fire/ Arson	-	3	3
6 Pembunuhan/ Murder	-	-	-
7 Perkosaan/ Rape	-	2	2
8 Pemerasan/ Robbery	2	1	-
9 Penculikan/ Kidnapping	-	-	-
10 Senjata Api/ Hand Gun	-	3	-
11 Narkotika/ Narcotics	9	14	11
12 Penyelundupan/ Smuggle	-	-	-
13 Lain-lain/ Other Criminality	-	110	73
<b>Kabupaten Seluma</b>	<b>164</b>	<b>253</b>	<b>153</b>

Sumber/Source: Polisi Resort (Polres) Kabupaten Seluma/ The District Police Office of Seluma Regency

**Tabel**  
**Table** 4.3.11

**Banyaknya Peristiwa Kejahatan yang Diselesaikan Menurut Jenis Kejahatan/ Pelanggaran di Kabupaten Seluma, 2017-2019**  
**Number of Crimes Cleared by Kind of Crime/ Offence in Seluma Regency, 2017-2019**

Uraian Description	Tahun/ Year		
	2017	2018	2019
(1)	(2)	(3)	(4)
1 Pencurian dengan Pemberatan/ By Heavy Violence	42	47	18
2 Pencurian dengan Kekerasan/ Theft With Violence	3	2	1
3 Penganiayaan/ Violence	58	-	7
4 Pencurian Kendaraan Bermotor/ Motorcycle Theft	9	6	-
5 Kebakaran/ Pembakaran/ Fire/ Arson	-	1	-
6 Pembunuhan/ Murder	-	-	-
7 Perkosaan/ Rape	2	1	-
8 Pemerasan/ Robbery	2	0	-
9 Penculikan/ Kidnapping	-	-	-
10 Senjata Api/ Hand Gun	-	1	-
11 Narkotika/ Narcotics	11	15	15
12 Penyelundupan/ Smuggle	-	-	-
13 Lain-lain/ Other Criminality	-	130	63
<b>Kabupaten Seluma</b>	<b>127</b>	<b>203</b>	<b>104</b>

Sumber/Source: Polisi Resort (Polres) Kabupaten Seluma/ The District Police Office of Seluma Regency

**Tabel** 4.3.12 **Banyaknya Kejadian Kecelakaan Lalu Lintas Menurut Bentuk Kerugiannya di Kabupaten Seluma, 2017-2019**  
**Table** 4.3.12 **Number of Traffic Accident by Kind of Incident in Seluma Regency, 2017-2019**

	Uraian Description	Tahun/ Year		
		2017	2018	2019
	(1)	(2)	(3)	(4)
1	Korban Mati (orang)/ Death (Person)	32	21	19
2	Luka Ringan (orang)/ Lightly Injured (person)	54	99	60
3	Luka Berat (orang)/ Seriously Injured (person)	28	37	38
4	Jumlah Kasus Kejahatan/ Number of Accidents	65	84	68
5	Kerugian Material (juta rupiah)/ Material Damage (million rupiah)	140	209,7	166,3
6	Tilang Kasus/ Cases	4 956	4 862	3 077
7	Denda (rupiah)/ Fined (rupiah)	-	-	

Sumber/Source: Polisi Resort (Polres) Kabupaten Seluma/ The District Police Office of Seluma Regency

**Tabel**  
**Table** 4.3.13**Banyaknya Peristiwa Pernikahan Menurut Kecamatan di Kabupaten Seluma, 2017-2019**  
**Number of Marriages by Subdistrict in Seluma Regency, 2017-2019**

Kecamatan Subdistrict	Tahun/Year		
	2017	2018	2019
(1)	(2)	(3)	(4)
Semidang Alas Maras	246	176	196
Semidang Alas	111	95	123
Talo	111	76	83
Iilir Talo	158	114	117
Talo Kecil	126	95	82
Ulu Talo	57	37	29
Seluma	97	70	53
Seluma Selatan	147	93	82
Seluma Barat	85	70	62
Seluma Timur	103	95	86
Seluma Utara	97	42	66
Sukaraja	280	209	222
Air Periukan	200	133	139
Lubuk Sandi	89	67	76
<b>Kabupaten Seluma</b>	<b>1 907</b>	<b>1 372</b>	<b>1 428</b>

Sumber/Source: Kantor Kementerian Agama Kabupaten Seluma/ Ministry of Religion of Seluma Regency

**Tabel** 4.3.14 **Banyaknya Perkara Perdata Agama yang Diputuskan Pengadilan Agama Tais, 2018 dan 2019**  
**Table** 4.3.14 **Number of Religion Cases Settled by The Religion High Court of Tais, 2018 and 2019**

	Uraian Description	Tahun/Year	
		2018	2019
	(1)	(2)	(3)
<b>A</b>	<b>PERKAWINAN</b>	<b>315</b>	<b>279</b>
	1. Izin Poligami	-	-
	2. Pencegahan Perkawinan	-	-
	3. Penolakan Perkawinan oleh PPN	-	-
	4. Pembatalan Perkawinan	-	-
	5. Kelalaian atas Kewajiban Suami/ Istri	-	-
	6. Cerai Talak	6	66
	7. Cerai Gugat	8	177
	8. Harta Bersama	-	1
	9. Penguasaan Anak	-	-
	10. Nafkah Anak oleh Ibu karena Ayah Tidak Mampu	-	-
	11. Hak-Hak Bekas Istri/ Kewajiban Bekas Suami	-	-
	12. Pengesahan Anak	-	-
	13. Pencabutan Kekuasaan Orang Tua	-	-
	14. Perwalian	-	1
	15. Pencabutan Kekuasaan Wali	-	-
	16. Penunjukan Orang Lain sebagai Wali oleh Pengadilan	-	-
	17. Ganti Rugi Terhadap Wali	-	-
	18. Asal Usul Anak	-	-
	19. Penolakan Kawin Campur	-	-
	20. Isbat Nikah	301	10
	21. Izin Kawin	-	-
	22. Dispensasi Kawin	-	24
	23. Wali Adhol	-	-

Lanjutan Tabel/*Continued Table* 4.3.14

Uraian <i>Description</i>	Tahun/Year	
	2018	2019
(1)	(2)	(3)
<b>B KEWARISAN/ PENETAPAN AHLI WARIS</b>	-	<b>1</b>
<b>C WASIAT</b>	-	-
<b>D HIBAH</b>	-	-
<b>E WAKAF</b>	-	-
<b>F SHODAQOH</b>	-	-
<b>G GUGATAN NAFKAH ANAK</b>	-	-
<b>Jumlah/ Total</b>	<b>315</b>	<b>280</b>

Sumber/*Source*: Pengadilan Agama Tais/ *The Religion High Court of Tais*



**Tabel 4.3.15** Jumlah Jemaah Haji yang Diberangkatkan menurut Status Kembali, Jenis Kelamin dan Kecamatan di Kabupaten Seluma, 2019  
*Number of Muslim Pilgrims Departing by Status of Returned, Sex and Subdistrict in Seluma Regency, 2019*

Kecamatan Subdistrict	Jemaah Haji/Muslim Pilgrims						Jumlah Total
	Kembali Returned		Meninggal Dead		Tidak Kembali Not Return		
	L	P	L	P	L	P	
(1)	(2)	(3)	(4)	(5)	(6)	(7)	(8)
Semidang Alas Maras	1	1	-	-	-	-	2
Semidang Alas	-	-	-	-	-	-	-
Talo	11	12	-	-	-	-	23
Ilir Talo	1	3	-	-	-	-	4
Talo Kecil	1	1	-	-	-	-	2
Ulu Talo	1	-	-	-	-	-	1
Seluma	11	10	-	-	-	1	22
Seluma Selatan	3	4	-	-	-	-	7
Seluma Barat	5	5	-	-	-	-	10
Seluma Timur	6	9	-	-	-	-	15
Seluma Utara	2	4	-	-	-	-	6
Sukaraja	38	51	-	-	-	-	89
Air Periukan	8	10	-	-	-	-	18
Lubuk Sandi	-	2	-	-	-	-	2
<b>Kabupaten Seluma</b>	<b>88</b>	<b>112</b>	<b>-</b>	<b>-</b>	<b>-</b>	<b>1</b>	<b>201</b>

Sumber/Source: Kantor Kementerian Agama Kabupaten Seluma/ Ministry of Religion of Seluma Regency

**Tabel**  
**Table** 4.3.16**Jumlah Koleksi Buku Perpustakaan Kabupaten Seluma Berdasarkan Judul dan Eksemplar, 2019**  
**Number of Library Book Collections by title and Exemplar in Seluma Regency, 2019**

Klasifikasi <i>Classification</i>		Jumlah Judul <i>Number of Title</i>	Jumlah Eksemplar <i>Number of Exemplar</i>
(1)		(2)	(3)
0	Karya Umum/ <i>Public</i>	42	143
100	Filsafat/ <i>Philosophy</i>	41	129
200	Agama/ <i>Religion</i>	176	495
300	Ilmu sosial/ <i>Social Sciences</i>	163	521
400	Bahasa/ <i>Language</i>	52	131
500	Ilmu Murni/ <i>Pure Science</i>	200	733
600	Ilmu Terapan (Teknologi)/ <i>Applied Science</i>	350	1 064
700	Kesenian dan Olahraga/ <i>Art and Sports</i>	92	296
800	Novel/ <i>Novel</i>	94	278
900	Sejarah dan Geografi/ <i>History and Geography</i>	72	238
	PPKN	170	2 720
	Bahasa Indonesia	335	5 360
	Matematika	70	1 120
	IPA	110	1 760
	IPS	110	1 760
	Seni Budaya dan Prakarya	65	1 040
	Pendidikan Jasmani, Olahraga & Kesehatan	50	800
	Mitigasi Bencana	10	160
	Ekstrakurikuler	55	880
	Kamus Bahasa Indonesia	1	12
	Kamus Bahasa Asing	5	60
	Ensiklopedi Tentang Bahasa Indonesia	2	24
	Ensiklopedi Tentang Matematika	3	36
	Ensiklopedi Tentang IPA	15	180

Lanjutan Tabel/*Continued Table* 4.3.16

<b>Klasifikasi Classification</b>	<b>Jumlah Judul Number of Title</b>	<b>Jumlah Eksemplar Number of Exemplar</b>
(1)	(2)	(3)
Ensiklopedi Tentang IPS	14	168
Ensiklopedi Tentang Seni Budaya & Prakarya	9	108
Ensiklopedi Tentang Pendidikan Jasmani, Olahraga & Kesehatan	1	12
Pengembangan Kompetensi Pedagogik	25	300
Pengembangan Kompetensi Kepribadian	10	120
Pengembangan Kompetensi Profesional	15	180
Pengembangan Kompetensi Sosial	5	60
<b>Jumlah/ Total</b>	<b>2 362</b>	<b>20 888</b>

Sumber/*Source*: Dinas Kearsipan dan Perpustakaan Kabupaten Seluma/ *Seluma Regional Office of Libraries and Archives*

**Tabel**  
**Table** 4.3.17

**Jumlah Pengunjung dan Peminjam Koleksi Buku  
Perpustakaan Kabupaten Seluma, 2015-2019**  
**Number of Visitors and Library Borrowers in Seluma  
Regency, 2015-2019**

<b>Tahun</b> <b>Year</b>	<b>Jumlah Judul</b> <b>Number of Title</b>	<b>Jumlah Eksemplar</b> <b>Number of Exemplar</b>	<b>Jumlah Pengunjung</b> <b>Number of Visitors</b>	<b>Jumlah Peminjam Koleksi</b> <b>Number of Library Borrowers</b>
(1)	(2)	(3)	(4)	(5)
2015	777	3 027	610	603
2016	777	3 027	1 980	1 386
2017	777	3 027	1 484	822
2018	1 277	4 028	1 817	1 624
2019	2 362	20 888	1 824	1 056

Sumber/Source: Dinas Kearsipan dan Perpustakaan Kabupaten Seluma/ *Seluma Regional Office of Libraries and Archives*

#### 4.4 KEMISKINAN DAN PEMBANGUNAN MANUSIA POVERTY AND HUMAN DEVELOPMENT

**Tabel** 4.4.1 **Garis Kemiskinan, Jumlah, dan Persentase Penduduk Miskin di Kabupaten Seluma, 2013–2019**  
**Table** 4.4.1 **Poverty Line, Number, and Percentage of Poor People in Seluma Regency, 2013–2019**

Tahun Year	Garis Kemiskinan (rupiah/kapita/bulan) Poverty Line (rupiah/capita/month)	Jumlah Penduduk Miskin (ribu) Number of Poor People (thousand)	Persentase Penduduk Miskin Percentage of Poor People
(1)	(2)	(3)	(4)
2013	270 495	39,71	21,19
2014	294 016	38,94	21,17
2015	303 713	42,47	22,98
2016	332 483	40,59	21,68
2017	355 680	39,25	20,73
2018	377 647	37,51	19,60
2019	386 321	36,92	19,10

Sumber/Source: .BPS, Survei Sosial Ekonomi Nasional Maret/BPS-Statistics Indonesia, March National Socioeconomic Survey

**Tabel**  
**Table** 4.4.2

**Indeks Kedalaman Kemiskinan dan Indeks Keparahan Kemiskinan di Kabupaten Seluma, 2013–2019**  
**Poverty Gap Index and Poverty Severity Index in Seluma Regency, 2013–2019**

Tahun Year	Indeks Kedalaman Kemiskinan Poverty Gap Index	Indeks Keparahan Kemiskinan Poverty Severity Index
(1)	(2)	(3)
2013	3,72	0,97
2014	3,81	1,11
2015	4,59	1,32
2016	4,12	1,09
2017	3,98	1,11
2018	3,22	0,85
2019	2,71	0,61

Sumber/Source: BPS, Survei Sosial Ekonomi Nasional Maret/BPS-Statistics Indonesia, March National Socioeconomic Survey

**Tabel** 4.4.3 **Indeks Pembangunan Manusia di kabupaten Seluma, 2014–2019**  
**Table** 4.4.3 **Human Development Index in Seluma Regency, 2014–2019**

Tahun Year	Indeks Pembangunan Manusia Human Development Index
(1)	(2)
2014	62,94
2015	63,41
2016	64,04
2017	65,00
2018	65,99
2019	66,69

Sumber/Source: .BPS, Survei Sosial Ekonomi Nasional Maret/BPS-Statistics Indonesia, March National Socioeconomic Survey



## Tahukah Kamu?

Kelapa Sawit merupakan komoditas perkebunan utama di Kabupaten Seluma

*Palm Oil is the main plantation commodity in Seluma Regency*

Luas Areal Tanaman dan Produksi Kelapa Sawit di Kabupaten Seluma, 2019

*Plant Area and Palm Oil Production in Seluma Regency, 2019*

Luas Areal/Area (ha)

31.486

Produksi/Production (ton)

71.687,1





## PENJELASAN TEKNIS

1. **Tanaman sayuran semusim** adalah tanaman sumber vitamin, garam mineral dan lain-lain yang dikonsumsi dari bagian tanaman yang berupa daun, bunga, buah, dan umbinya, yang berumur kurang dari satu tahun.
2. **Tanaman buah-buahan semusim** adalah tanaman sumber vitamin, garam mineral, dan lain-lain yang dikonsumsi dari bagian tanaman yang berupa buah, berumur kurang dari satu tahun, tidak berbentuk pohon/rumpun tetapi menjalar dan berbatang lunak.
3. **Tanaman buah-buahan tahunan** adalah tanaman sumber vitamin, garam mineral, dan lain-lain yang dikonsumsi dari bagian tanaman yang berupa buah dan merupakan tanaman tahunan.
4. **Tanaman sayuran tahunan** adalah tanaman sumber vitamin, garam mineral, dan lain-lain yang dikonsumsi dari bagian tanaman yang berupa daun dan atau buah yang berumur lebih dari satu tahun.
5. **Tanaman biofarmaka** adalah tanaman yang bermanfaat untuk obat-obatan, kosmetik, dan kesehatan yang dikonsumsi atau digunakan dari bagian-bagian

## TECHNICAL NOTES

1. **Seasonal vegetable plants** are plants which are the sources of vitamin, mineral salt, etc, consumed from the part of the plant in the form of leaf, flower, fruit, and root with the age of less than one year.
2. **Seasonal fruit plants** are plants which are the sources of vitamin, mineral salt, etc, consumed from the part of the plant in the form of fruits. These plants are creeps with the age of less than one year.
3. **Annual fruit plants** are plants which are the sources of vitamin, contained mineral salt, etc, consumed from the part of plant in the form of fruit and more than one year of age.
4. **Annual vegetable plants** are plants which are the sources of vitamin, contained mineral salt, etc, consumed from the part of the plant in the form of vegetable and more than one year of age.
5. **Medicinal plants** are plants which are useful for medicine. It is consumed from part of the plant such as leaf, flower, fruit, tuber, and root.

tanaman seperti daun, batang, buah, umbi (rimpang) ataupun akar.

6. **Luas panen tanaman hortikultura** adalah luas tanaman sayuran, buah-buahan, biofarmaka, dan tanaman hias yang diambil hasilnya/dipanen pada periode pelaporan.
  7. **Luas panen untuk tanaman sayuran** adalah luas tanaman yang dipanen sekaligus/habis/dibongkar dan luas tanaman yang dipanen berkali-kali (lebih dari satu kali)/belum habis.
  8. **Tanaman yang dipanen sekaligus/ habis/dibongkar** adalah tanaman yang sehabis panen langsung dibongkar/dicabut, contohnya bawang merah, bawang putih, bawang daun, kentang, kol/kubis, kembang kol, petsai/sawi, wortel, lobak, dan kacang merah.
  9. **Tanaman yang dipanen berkali-kali (lebih dari satu kali)/belum habis** adalah tanaman yang pemanenannya lebih dari satu kali dan biasanya dibongkar apabila panen terakhir sudah tidak memadai lagi, misalnya : kacang panjang, cabe besar, cabe rawit, jamur, tomat, terung, buncis, ketimun, labu siam, kangkung, bayam, melon, semangka, dan blewah.
6. **Harvested area of horticulture** is area which vegetable, fruit, medicinal and ornamental plant of crop harvested during the period of report.
  7. **Harvested area of vegetables** is area of entirely plant harvested/ demolished and plant harvested several times/undemolished.
  8. **Entirely plants harvested/ demolished** are plants usually harvested once and demolished to be substituted by other plants, examples shallots, garlic, leeks, potato, cabbage, cauli flower, mustard green, carrots, chinese radish, and red kidney beans.
  9. **Plants harvested several times/ undemolished** are plants usually harvested more than once and demolished in the case that the last harvest was economically not profitable. They examples : yard long beans, chili, small chili, mushroom, tomatoes, egg plant, frech beans, cucumber, pumpkin/ chajota, swamp cabbage, spinach, melon, watermelon, and blewah.

- 10. Produksi hortikultura** adalah hasil menurut bentuk produk dari setiap tanaman sayuran, buah-buahan, biofarmaka dan tanaman hias yang diambil berdasarkan luas yang dipanen/tanaman yang menghasilkan pada bulan/triwulan laporan.
- 11. Penghitungan luas tanaman perkebunan besar** adalah pada keadaan akhir tahun dan tidak termasuk yang luasnya kurang dari 5 hektar.
- 12. Bentuk produksi perkebunan** adalah: karet kering (karet), daun kering (teh dan tembakau), biji kering (kopi dan coklat), kulit kering (kayu manis dan kina), serat kering (rami), bunga kering (cengkeh), refined sugar (tebu dari perkebunan besar), gula mangkok (tebu dari perkebunan rakyat), ekivalen kopra (kopra), biji dan bunga (pala) serta minyak daun (sereh).
- 13. Kawasan hutan** adalah wilayah tertentu yang berupa hutan, yang ditunjuk dan atau ditetapkan oleh pemerintah untuk dipertahankan keberadaannya sebagai hutan tetap. Hal ini untuk menjamin kepastian hukum mengenai status kawasan hutan, letak batas dan luas suatu wilayah tertentu yang sudah ditunjuk menjadi kawasan hutan tetap.
- 10. Horticulture production** is the standard production quantity form of vegetable, fruit, medicinal and ornamental plant based on harvested area/the number of production plants reported monthly/quarterly.
- 11. Planted areas of estates** refer to condition at the end of the year, and exclude areas less than 5 hectares.
- 12. Production of estates crops** are follows: dry rubber (rubber); dry leaves (tea and tobacco); dry beans (coffee and cocoa); dry bark (cassia vera and cinchona); dry fibre (rosella); dry flowers/buds (cloves); refined sugar (sugar cane from estate); cup sugar (sugar cane from smallholders); copra (copra); seeds and buds (nutmeg); and leaf oil (citronella).
- 13. Forest Area** is a specific territory of forest ecosystem determined and or decided by the government as a permanent forest. Such decision is important to maintain the size of forest area and to ensure its legitimation and boundary demarcation of permanent forest.

- 14. Kawasan Suaka Alam (KSA)** adalah kawasan dengan ciri khas tertentu, baik di darat maupun di perairan yang mempunyai fungsi pokok sebagai kawasan pengawetan keanekaragaman tumbuhan dan satwa serta ekosistemnya, yang juga berfungsi sebagai wilayah sistem penyangga kehidupan.
- 14. Sanctuary Reserve Area** is a specific terrestrial or aquatic area having specific criteria for preserving biodiversity plant and animal as well as ecosystem, which also serve as life support system.
- 15. Kawasan Pelestarian Alam (KPA)** adalah kawasan dengan ciri khas tertentu, baik di darat maupun di perairan yang mempunyai fungsi pokok perlindungan sistem penyangga kehidupan, pengawetan keanekaragaman jenis tumbuhan dan satwa, serta pemanfaatan secara lestari sumber daya alam hayati dan ekosistemnya.
- 15. A Nature Conservation area** is a specific terrestrial or aquatic area whose main function is to serve life support system and preserve diversity of plant and animal species, as well as to provide a sustainable utilization of living resources and their ecosystems.
16. Berdasarkan Undang-Undang No. 41 Tahun 1999 tentang Kehutanan, kawasan hutan dibagi ke dalam kelompok Hutan Konservasi, Hutan Lindung, dan Hutan Produksi.
16. In accordance to the Act on Forestry No. 41/1999, forest area is categorized as Conservation Forest, Protection Forest and Production Forest.
- 17. Hutan Konservasi** adalah kawasan hutan dengan ciri khas tertentu, yang mempunyai fungsi pokok pengawetan keanekaragaman tumbuhan dan satwa serta ekosistemnya.
- 17. Conservation Forest** is a forest area having specific characteristic established for the purposes of conservation of animal and plant species as well as their ecosystem.
- 18. Hutan Lindung** adalah kawasan hutan yang mempunyai fungsi pokok sebagai perlindungan
- 18. Protection Forest** is a forest area designated to serve life support system, maintain hydrological

sistem penyangga kehidupan untuk mengatur tata air, mencegah banjir, mengendalikan erosi, mencegah intrusi air laut, dan memelihara kesuburan tanah.

*system, prevent of flood, erotion control, seawater intrusion, and maintain soil fertility.*

**19. Hutan Produksi** adalah kawasan hutan yang mempunyai fungsi pokok memproduksi hasil hutan. Hutan produksi terdiri dari Hutan Produksi Tetap (HP), Hutan Produksi Terbatas (HPT), dan Hutan Produksi yang dapat dikonversi.

**19. *Production Forest*** is a forest area designated mainly to promote sustainable forest production. *Production forest is classified as permanent production forest, limited production forest, and convertible production forest.*

**20. Hutan Konservasi** terdiri dari: Kawasan suaka alam berupa Cagar Alam (CA) dan Suaka Margasatwa (SM); Kawasan pelestarian alam berupa Taman Nasional (TN), Taman Hutan Raya (THR), dan Taman Wisata Alam (TWA); Taman Buru (TB). Taman Buru adalah kawasan hutan yang ditetapkan sebagai tempat wisata berburu.

**20. *Conservation Forest*** is divided into:

Sanctuary Reserve area consists of Strict Nature Reserve and Wildlife Sanctuary.

Nature conservation area consists of National Park (TN), Grand Forest Park (THR), and Nature Recreation Park (TWA); Game Hunting Park (TB)

Game Hunting Park is forest area devoted for game hunting recreation.

**21. Pemanfaatan hasil hutan kayu** adalah segala bentuk usaha yang memanfaatkan dan mengusahakan hasil hutan kayu dengan tidak merusak lingkungan dan tidak mengurangi fungsi pokok hutan. Kegiatan ini hanya dapat dilaksanakan pada areal hutan yang memiliki potensi untuk dilakukan kegiatan pemanfaatan hasil hutan kayu

**21. *Commercial utilization of timber as forest product*** is activities to utilize timber without destructing the environment and undermining the main functions of the forest area. Those activities could only be executed in forest area with high commercial timber value with license.

dan dapat dilaksanakan setelah diperoleh izin usaha.

22. Produksi hasil hutan utama yang dihasilkan dari hutan adalah kayu bulat. Produksi kayu bulat ini dihasilkan dari hutan alam melalui kegiatan perusahaan Hak Pengusahaan Hutan (HPH/IUPHHK), kegiatan ijin pemanfaatan kayu (IPK) dalam rangka pembukaan wilayah hutan, pembangunan Hutan Tanaman Industri (HTI), serta kegiatan hutan rakyat.
23. Kayu Gergajian merupakan kayu hasil konversi kayu bulat dengan menggunakan mesin gergaji, mempunyai bentuk yang teratur dengan sisi-sisi sejajar dan sudut-sudutnya siku dengan ketebalan tidak lebih dari 6 cm dan kadar air tidak lebih dari 18 persen. Kayu gergajian yang diolah langsung dari kayu bulat, wajib didukung dengan dokumen yang sah.
24. Kayu Lapis adalah panel kayu yang tersusun dari lapisan veneer dibagian luarnya, sedangkan dibagian intinya (core) bisa berupa veneer atau material lain, diikat dengan lem kemudian di-press (ditekan) sedemikian rupa sehingga menjadi panel yang kuat. Termasuk dalam artian ini adalah kayu lapis yang dilapisi lagi dengan material lain.
22. *The main product of commercial forest operation is log. The log is harvested from various sources such as natural forest granted to concessionaires (IUPHHK/HPH), land clearing activities (IPK), industrial forest plantation (HTI) and community forest.*
23. *Sawn Timber Constitutes a sawmill product derived from logs as raw material. The product is characterized with regular forms having parallel sides at right angle to each other, thickness not more than 6 cm and moisture content not to exceed 18 percent. Sawn timber produced directly from logs must be certified by a legal document.*
24. *Plywood is wood panel consisting of layers pressed together in between veneers; the core may be veneer or some other material, bound together with glue and pressed tightly together to make a strong panel. Included to this definition is plywood covered with other materials.*

25. Rumah Tangga Perikanan Tangkap adalah rumah tangga yang melakukan kegiatan penangkapan ikan/binatang air lainnya/tanaman air dengan tujuan sebagian/seluruh hasilnya untuk dijual.
25. *A capture fishery household is a household conducting activities in catching fishes/other aquatic animals/aquatic plants, for which the products are wholly or partly to be sold.*
26. Rumah Tangga Perikanan Budidaya adalah rumah tangga yang melakukan kegiatan budidaya ikan/binatang air lainnya/tanaman air dengan tujuan sebagian/seluruh hasilnya untuk dijual.
26. *An aquaculture fishery household is a household conducting activities in culturing fishes/other aquatic animals/aquatic plants, for which the products are wholly or partly to be sold. different types of parameters.*

<https://selumakab.bps.go.id>



**ULASAN**

Sektor pertanian berperan penting dalam perekonomian Kabupaten Seluma karena merupakan sektor utama yang memberikan peranan terbesar dalam pembentukan Produk Domestik Regional Bruto (PDRB). Pada tahun 2019 peranan sektor pertanian terhadap PDRB Kabupaten Seluma adalah 46,86 persen (angka sangat sementara). Dengan nilai nominal 2.157,08 milyar rupiah (atas dasar harga berlaku). Cakupan kegiatan pertanian terdiri dari beberapa jenis kegiatan yaitu pertanian, peternakan, perburuan dan jasa pertanian, kehutanan dan penebangan kayu serta perikanan.

Dukungan luas wilayah dan kondisi lahan di Kabupaten Seluma terhadap komoditas tanaman perkebunan menjadikan wilayah ini banyak yang dimanfaatkan sebagai lahan perkebunan. Selain dikelola oleh perusahaan pemerintah (Perkebunan Nusantara), terdapat juga perkebunan yang dimiliki dan dikelola rakyat. Komoditi yang dihasilkan antara lain kelapa sawit, karet, kopi, dan lain-lain. Pada tahun 2019, kelapa sawit, karet, dan kopi merupakan komoditas unggulan dengan produksi masing-masing 71.687,1 ton, 25.853 ton, dan 3.777,6 ton.

Hewan ternak dibagi dalam dua kelompok yaitu ternak besar dan ternak kecil serta unggas. Hewan yang masuk kategori ternak besar adalah sapi potong dan kerbau. Sedangkan

**DESCRIPTION**

*The agricultural sector plays an important role in the economy of Seluma Regency because it is the main sector that provides the greatest contribution in the formation of Gross Domestic Product (GDP). In 2019, the contribution of the agricultural sector to GDP is 46.86 percent (very provisional figures). With a nominal value of 2,157.08 billion Rupiahs (at current prices). The scope of agricultural activities consist of several activities, namely agricultures, livestock, hunts, and agricultural services, forestry and logging, and fishery.*

*The supports from the area and condition of the land in Seluma Regency on plantation crops make this area used very much as plantation land. Besides plantations managed by government company (Perkebunan Nusantara), there are also ones owned and managed by people. Commodities produced are palm oil, rubber, coffee, etc. In 2018, palm oil, rubber, and coffee are the leading commodities with production of 71,687.1; 25,853 and 3,777.6 tons respectively.*

*The livestock are divided into two groups: large livestock, small livestock and poultry. Animals categorized as large livestock are beef cattle and buffalo. While the animals categorized as small livestock and poultry are goats, sheep, pigs, ducks, broilers and layers, and organic chicken. In general, the population of large livestock has increased if compared to the previous year. In 2019 the population of beef*

hewan yang masuk kategori ternak kecil dan unggas adalah kambing, domba, babi, itik, ayam ras, dan ayam kampung. Secara umum, populasi ternak besar mengalami peningkatan dari tahun sebelumnya. Tahun 2019 populasi sapi potong sebanyak 24.945 ekor dan kerbau 667 ekor. Sedangkan populasi ternak kecil (kambing dan domba) dan unggas masing-masing adalah 51.254 ekor dan 2.835.421 ekor.

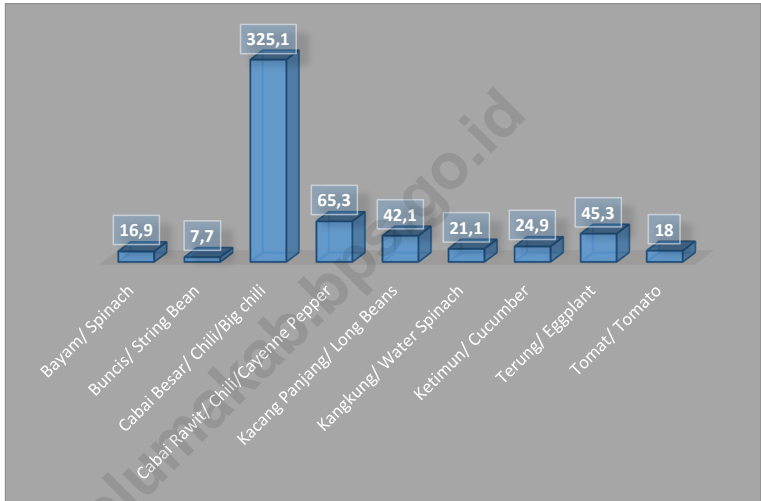
Pada tahun 2019 total luas areal hutan di Kabupaten Seluma sebesar 88.963,88 hektar, yang terdiri atas: cagar alam 962,42 hektar, Taman Buru 5.376,78 hektar, hutan lindung 66.892,34 hektar, dan hutan produksi terbatas 15.732,34 hektar.

*cattle are 24,945 heads and buffalo are 667, respectively. While the population of small livestock (Goat and Sheep) and poultry, respectively 51,254 and 2,835,421 heads, respectively.*

*In 2019 the total forest area in the Seluma Regency is 88,963.88 hectares, consisting of; 962.42 hectares of nature preserve, 5,376.78 hectares of Taman Buru, 66,892.34 hectares of protected forest and 15,732.34 hectares of limited production forest.*

**Gambar** 5.1  
**Figures**

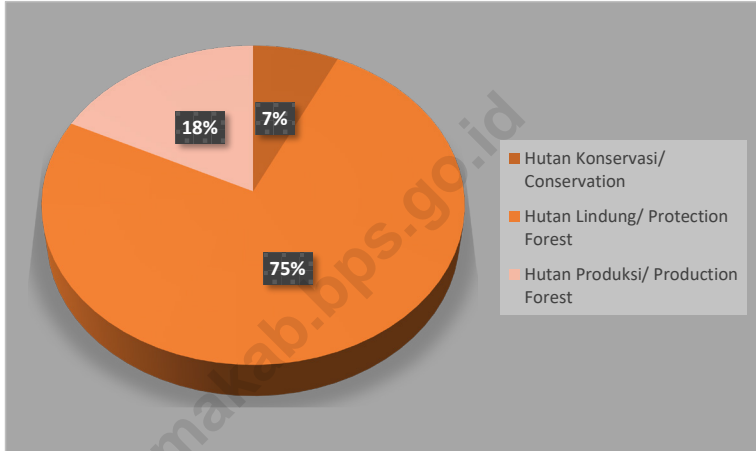
**Produksi Tanaman Sayuran Menurut Jenis Tanaman di Kabupaten Seluma (ton), 2019**  
**Production of Vegetables by Kind of Plant in Seluma Regency (ton), 2019**



Sumber/Source: BPS, Statistik Pertanian Hortikultura SPH-SBS/BPS-Statistics Indonesia, Agricultural Statistic for Horticulture SPH-SBS

**Gambar** 5.2  
**Figures**

**Persentase Luas Hutan Menurut Fungsinya di Kabupaten Seluma, 2019**  
*Percentage of Forest Area by Function in Seluma Regency, 2019*



Sumber/Source: Balai Konservasi Sumber Daya Alam Bengkulu/ *Bengkulu Natural Resources Conservation Center*



## 5.1 HORTIKULTURA

### HORTICULTURE

**Tabel** 5.1.1 **Luas Panen Tanaman Sayuran Menurut Kecamatan dan Jenis Tanaman di Kabupaten Seluma (ha), 2018 dan 2019**  
**Table** 5.1.1 **Harvested Area of Vegetables by Subdistrict and Kind of Plant in Seluma Regency (ha), 2018 and 2019**

Kecamatan Subdistrict	Bawang Merah/ Shallot		Cabai Besar/ Chili/ Big chili	
	2018	2019	2018	2019
(1)	(2)	(3)	(4)	(5)
Semidang Alas Maras	-	-	9	8
Semidang Alas	-	-	7	9
Talo	-	-	8	10
Ilir Talo	-	-	16	23
Talo Kecil	-	-	8	4
Ulu Talo	-	-	13	5
Seluma	-	-	8	10
Seluma Selatan	6	3	35	12
Seluma Barat	-	-	8	11
Seluma Timur	-	-	6	4
Seluma Utara	-	-	12	4
Sukaraja	-	-	16	13
Air Periukan	-	-	15	14
Lubuk Sandi	-	-	10	19
<b>Kabupaten Seluma</b>	<b>6</b>	<b>3</b>	<b>171</b>	<b>146</b>

Lanjutan Tabel/Continued Table 5.1.1

Kecamatan Subdistrict	Cabai Rawit/ Chili/Cayenne Pepper		Kentang/ Potato	
	2018	2019	2018	2019
(1)	(6)	(7)	(8)	(9)
Semidang Alas Maras	2	2	-	-
Semidang Alas	6	6	-	-
Talo	3	1	-	-
Iilir Talo	4	4	-	-
Talo Kecil	3	2	-	-
Ulu Talo	10	5	-	-
Seluma	2	6	-	-
Seluma Selatan	11	4	-	-
Seluma Barat	1	3	-	-
Seluma Timur	-	-	-	-
Seluma Utara	6	1	-	-
Sukaraja	10	12	-	-
Air Periukan	2	1	-	-
Lubuk Sandi	1	11	-	-
<b>Kabupaten Seluma</b>	<b>61</b>	<b>58</b>	<b>-</b>	<b>-</b>

Lanjutan Tabel/*Continued Table* 5.1.1

Kecamatan Subdistrict	Kubis/ Cabbage		Tomat/ Tomato		Bawang Putih/ Garlic	
	2018	2019	2018	2019	2018	2019
(1)	(10)	(11)	(12)	(13)	(14)	(15)
Semidang Alas Maras	-	-	-	1	-	-
Semidang Alas	-	-	3	-	-	-
Talo	-	-	1	3	-	-
Iilir Talo	-	-	-	-	-	-
Talo Kecil	-	-	-	-	-	-
Ulu Talo	-	-	-	-	-	-
Seluma	-	-	1	2	-	-
Seluma Selatan	-	-	13	3	-	-
Seluma Barat	-	-	-	-	-	-
Seluma Timur	-	-	-	-	-	-
Seluma Utara	-	-	-	-	-	-
Sukaraja	-	-	17	24	-	-
Air Periukan	-	-	14	15	-	-
Lubuk Sandi	-	-	-	4	-	-
<b>Kabupaten Seluma</b>	-	-	<b>49</b>	<b>52</b>	-	-



Lanjutan Tabel/Continued Table 5.1.1

Kecamatan Subdistrict	Kacang Panjang/ Long Beans		Ketimun/ Cucumber		Terung/ Eggplant	
	2018	2019	2018	2019	2018	2019
(1)	(16)	(17)	(18)	(19)	(20)	(21)
Semidang Alas Maras	9	9	-	-	7	6
Semidang Alas	4	6	-	-	4	7
Talo	3	5	1	5	3	7
Iilir Talo	12	15	-	2	6	12
Talo Kecil	-	-	-	-	-	-
Ulu Talo	5	1	3	-	4	2
Seluma	5	7	-	-	1	6
Seluma Selatan	22	3	25	7	20	3
Seluma Barat	6	10	-	3	-	-
Seluma Timur	-	-	-	-	-	-
Seluma Utara	-	-	-	-	-	-
Sukaraja	49	45	53	49	54	47
Air Periukan	17	23	4	7	26	24
Lubuk Sandi	-	10	-	10	-	12
<b>Kabupaten Seluma</b>	<b>132</b>	<b>134</b>	<b>86</b>	<b>83</b>	<b>125</b>	<b>126</b>

Sumber/Source: BPS, Statistik Pertanian Hortikultura SPH-SBS/BPS-Statistics Indonesia, Agricultural Statistic for Horticulture SPH-SBS

**Tabel**  
**Table** 5.1.2**Produksi Tanaman Sayuran Menurut Kecamatan dan Jenis Tanaman di Kabupaten Seluma (ton), 2018 dan 2019**  
**Production of Vegetables by Subdistrict and Kind of Plant in Seluma Regency (ton), 2018 and 2019**

Kecamatan Subdistrict	Bawang Merah/ Shallot		Cabai Besar/ Chili/ Big chili	
	2018	2019	2018	2019
(1)	(2)	(3)	(4)	(5)
Semidang Alas Maras	-	-	46,1	13,4
Semidang Alas	-	-	32,5	37
Talo	-	-	30,9	29,5
Ilir Talo	-	-	71	43
Talo Kecil	-	-	32	15
Ulu Talo	-	-	54	24
Seluma	-	-	38	39,5
Seluma Selatan	8,5	1	96	20
Seluma Barat	-	-	26,5	22
Seluma Timur	-	-	7,3	5,1
Seluma Utara	-	-	50,5	12
Sukaraja	-	-	55	26,4
Air Periukan	-	-	67,5	31
Lubuk Sandi	-	-	51,2	7,2
<b>Kabupaten Seluma</b>	<b>8,5</b>	<b>1</b>	<b>658,5</b>	<b>325,1</b>

Lanjutan Tabel/Continued Table 5.1.2

Kecamatan Subdistrict	Cabai Rawit/ Chili/Cayenne Pepper		Kentang/ Potato	
	2018	2019	2018	2019
(1)	(6)	(7)	(8)	(9)
Semidang Alas Maras	7,7	4,4	-	-
Semidang Alas	22	13	-	-
Talo	2,5	1,1	-	-
Ilir Talo	11	5,5	-	-
Talo Kecil	2,6	5	-	-
Ulu Talo	17	10	-	-
Seluma	1,4	7,1	-	-
Seluma Selatan	17,2	3,6	-	-
Seluma Barat	1	2	-	-
Seluma Timur	-	-	-	-
Seluma Utara	10	0,5	-	-
Sukaraja	13,8	8,1	-	-
Air Periukan	3,8	1	-	-
Lubuk Sandi	3	4	-	-
<b>Kabupaten Seluma</b>	<b>113</b>	<b>65,3</b>	-	-

Lanjutan Tabel/*Continued Table* 5.1.2

Kecamatan Subdistrict	Kubis/ Cabbage		Tomat/ Tomato		Bawang Putih/ Garlic	
	2018	2019	2018	2019	2018	2019
(1)	(10)	(11)	(12)	(13)	(14)	(15)
Semidang Alas Maras	-	-	-	0,4	-	-
Semidang Alas	-	-	0,8	-	-	-
Talo	-	-	0,2	1,6	-	-
Ilir Talo	-	-	-	-	-	-
Talo Kecil	-	-	-	-	-	-
Ulu Talo	-	-	-	-	-	-
Seluma	-	-	0,6	1,8	-	-
Seluma Selatan	-	-	7,8	2,2	-	-
Seluma Barat	-	-	-	-	-	-
Seluma Timur	-	-	-	-	-	-
Seluma Utara	-	-	-	-	-	-
Sukaraja	-	-	7,7	7	-	-
Air Periukan	-	-	9,2	3,4	-	-
Lubuk Sandi	-	-	-	1,6	-	-
<b>Kabupaten Seluma</b>	-	-	<b>26,3</b>	<b>18</b>	-	-

Lanjutan Tabel/Continued Table 5.1.2

Kecamatan Subdistrict	Kacang Panjang/ Long Beans		Ketimun/ Cucumber		Terung/ Eggplant	
	2018	2019	2018	2019	2018	2019
(1)	(16)	(17)	(18)	(19)	(20)	(21)
Semidang Alas Maras	4,4	4,3	-	-	5,1	3,9
Semidang Alas	1,2	2,4	-	-	2	3,1
Talo	1	1,8	1	1,7	0,6	5
Iilir Talo	6,7	5,6	-	0,4	1,5	4,4
Talo Kecil	-	-	-	-	-	-
Ulu Talo	2,2	0,8	1	-	1,4	0,8
Seluma	1,8	4,6	-	-	0,2	3,2
Seluma Selatan	8,1	1,4	8,3	2,4	6,9	1,8
Seluma Barat	2,3	2	-	0,6	-	-
Seluma Timur	-	-	-	-	-	-
Seluma Utara	-	-	-	-	-	-
Sukaraja	25,5	11	26,4	12	24	12,8
Air Periukan	10,7	4,6	0,8	1,8	12,9	6,8
Lubuk Sandi	-	3,6	-	6	-	3,5
<b>Kabupaten Seluma</b>	<b>63,9</b>	<b>42,1</b>	<b>37,5</b>	<b>24,9</b>	<b>54,6</b>	<b>45,3</b>

Sumber/Source: BPS, Statistik Pertanian Hortikultura SPH-SBS/BPS-Statistics Indonesia, Agricultural Statistic for Horticulture SPH-SBS

**Tabel**  
**Table** 5.1.3

**Luas Panen Tanaman Sayuran dan Buah-buahan Semusim Menurut Jenis Tanaman di Kabupaten Seluma (ha), 2018 dan 2019**

*Harvested Area of Seasonal Vegetables and Fruits by Kind of Plant in Seluma Regency (ha), 2018 and 2019*

Jenis Tanaman <i>Kind of Plants</i>	2018	2019
(1)	(2)	(3)
Bawang Daun/ <i>Scallion</i>	20	7
Bawang Merah/ <i>Shallots</i>	6	3
Bawang Putih/ <i>Garlic</i>	-	-
Bayam/ <i>Spinach</i>	44	57
Blewah/ <i>Blewah</i>	-	3
Buncis/ <i>String Bean</i>	43	24
Cabai Besar/ <i>Chili/Big chili</i>	171	146
Cabai Rawit/ <i>Chili/Cayenne Pepper</i>	61	58
Jamur/ <i>Mushrooms</i>	-	0,0001
Kacang Merah/ <i>Red Beans</i>	-	1
Kacang Panjang/ <i>Long Beans</i>	132	134
Kangkung/ <i>Water Spinach</i>	77	70
Kembang Kol/ <i>Cauliflower</i>	-	1
Kentang/ <i>Potato</i>	-	-
Ketimun/ <i>Cucumber</i>	86	83
Kubis/ <i>Cabbage</i>	-	-
Labu Siam/ <i>Chayote</i>	2	-
Lobak/ <i>Radish</i>	-	-
Melon/ <i>Melon</i>	44	32
Paprika/ <i>Bell Pepper</i>	-	-

Lanjutan Tabel/*Continued Table 5.1.3*

<b>Jenis Tanaman</b> <i>Kind of Plants</i>	<b>2018</b>	<b>2019</b>
(1)	(2)	(3)
Petsai/Sawi/ <i>Chinese Cabbage/mustard green</i>	1	5
Semangka/ <i>Water Melon</i>	54	46
Stroberi/ <i>Strawberry</i>	-	-
Terung/ <i>Eggplant</i>	125	126
Tomat/ <i>Tomato</i>	49	52
Wortel/ <i>Carrot</i>	-	-

Sumber/*Source*: BPS, Statistik Pertanian Hortikultura SPH-SBS/*BPS-Statistics Indonesia, Agricultural Statistic for Horticulture SPH-SBS*

**Tabel**  
**Table** 5.1.4**Produksi Tanaman Sayuran dan Buah-buahan Semusim  
Menurut Jenis Tanaman di Kabupaten Seluma (ton), 2018  
dan 2019*****Production of Seasonal Vegetables and Fruits by Kind of  
Plant in Seluma Regency (ton), 2018 and 2019***

Jenis Tanaman <i>Kind of Plants</i>	2018	2019
(1)	(2)	(3)
Bawang Daun/ <i>Scallion</i>	9,4	6,1
Bawang Merah/ <i>Shallots</i>	8,5	1
Bawang Putih/ <i>Garlic</i>	-	-
Bayam/ <i>Spinach</i>	27,7	16,9
Blewah/ <i>Blewah</i>	-	6,3
Buncis/ <i>String Bean</i>	21,4	7,7
Cabai Besar/ <i>Chili/Big chili</i>	658,5	325,1
Cabai Rawit/ <i>Chili/Cayenne Pepper</i>	113	65,3
Jamur/ <i>Mushrooms</i>	-	0,002
Kacang Merah/ <i>Red Beans</i>	-	0,3
Kacang Panjang/ <i>Long Beans</i>	63,9	42,1
Kangkung/ <i>Water Spinach</i>	38,8	21,1
Kembang Kol/ <i>Cauliflower</i>	-	0,8
Kentang/ <i>Potato</i>	-	-
Ketimun/ <i>Cucumber</i>	37,5	24,9
Kubis/ <i>Cabbage</i>	-	-
Labu Siam/ <i>Chayote</i>	0,8	-
Lobak/ <i>Radish</i>	-	-
Melon/ <i>Melon</i>	226	85,1
Paprika/ <i>Bell Pepper</i>	-	-



Lanjutan Tabel/*Continued Table 5.1.4*

Jenis Tanaman <i>Kind of Plants</i>	2018	2019
(1)	(2)	(3)
Petsai/Sawi/ <i>Chinese Cabbage/mustard green</i>	0,3	1
Semangka/ <i>Water Melon</i>	189	136
Stroberi/ <i>Strawberry</i>	-	-
Terung/ <i>Eggplant</i>	54,6	45,3
Tomat/ <i>Tomato</i>	26,3	18
Wortel/ <i>Carrot</i>	-	-

Sumber/*Source*: BPS, Statistik Pertanian Hortikultura SPH-SBS/*BPS-Statistics Indonesia, Agricultural Statistic for Horticulture SPH-SBS*

**Tabel**  
**Table** 5.1.5

**Luas Panen Tanaman Biofarmaka Menurut Kecamatan dan Jenis Tanaman di Kabupaten Seluma (m<sup>2</sup>), 2018 dan 2019**  
*Harvested Area of Medicinal Plants by Subdistrict and Kind of Plant in Seluma Regency (m<sup>2</sup>), 2018 and 2019*

Kecamatan Subdistrict	Jahe/ Ginger		Laos/Lengkuas/ Galanga	
	2018	2019	2018	2019
(1)	(2)	(3)	(4)	(5)
Semidang Alas Maras	19	16	21	21
Semidang Alas	8	-	8	-
Talo	-	272	-	302
Ilir Talo	-	-	-	-
Talo Kecil	-	-	-	-
Ulu Talo	-	-	-	-
Seluma	4	-	1	-
Seluma Selatan	-	-	-	-
Seluma Barat	75	-	82	-
Seluma Timur	-	-	-	-
Seluma Utara	-	-	-	-
Sukaraja	12 105	-	-	-
Air Periukan	-	-	-	-
Lubuk Sandi	-	1 000	41	1 500
<b>Kabupaten Seluma</b>	<b>12 211</b>	<b>1 288</b>	<b>153</b>	<b>1 823</b>

Lanjutan Tabel/Continued Table 5.1.5

Kecamatan Subdistrict	Kencur/ East Indian Galangal		Kunyit/ Turmeric	
	2018	2019	2018	2019
(1)	(6)	(7)	(8)	(9)
Semidang Alas Maras	20	20	17	15
Semidang Alas	2	-	8	-
Talo	-	170	-	201
Ilir Talo	-	-	-	-
Talo Kecil	-	-	-	-
Ulu Talo	-	-	-	-
Seluma	2	-	-	-
Seluma Selatan	-	-	-	-
Seluma Barat	156	-	11	-
Seluma Timur	-	-	-	-
Seluma Utara	-	-	-	-
Sukaraja	-	-	-	-
Air Periukan	-	-	-	-
Lubuk Sandi	-	500	51	500
<b>Kabupaten Seluma</b>	<b>180</b>	<b>690</b>	<b>87</b>	<b>716</b>

Sumber/Source: BPS, Statistik Pertanian Hortikultura SPH-TBF/BPS-Statistics Indonesia, Agricultural Statistic for Horticulture SPH-TBF

**Tabel**  
**Table** 5.1.6**Produksi Tanaman Biofarmaka Menurut Kecamatan dan Jenis Tanaman di Kabupaten Seluma (kg), 2018 and 2019**  
**Production of Medicinal Plants by Subdistrict and Kind of Plant in Seluma Regency (kg), 2018 and 2019**

Kecamatan Subdistrict	Jahe/ Ginger		Laos/Lengkuas/ Galanga	
	2018	2019	2018	2019
(1)	(2)	(3)	(4)	(5)
Semidang Alas Maras	26	33	31	41
Semidang Alas	22	-	17	-
Talo	-	250	-	300
Ilir Talo	-	-	-	-
Talo Kecil	-	-	-	-
Ulu Talo	-	-	-	-
Seluma	8	-	5	-
Seluma Selatan	-	-	-	-
Seluma Barat	150	-	164	-
Seluma Timur	-	-	-	-
Seluma Utara	-	-	-	-
Sukaraja	11 500	-	-	-
Air Periukan	-	-	-	-
Lubuk Sandi	-	400	41	700
<b>Kabupaten Seluma</b>	<b>11 706</b>	<b>683</b>	<b>258</b>	<b>1 041</b>

Lanjutan Tabel/*Continued Table* 5.1.6

Kecamatan Subdistrict	Kencur/ East Indian Galangal		Kunyit/ Turmeric	
	2018	2019	2018	2019
(1)	(6)	(7)	(8)	(9)
Semidang Alas Maras	29	34	22	24
Semidang Alas	4	-	13	-
Talo	-	170	-	200
Ilir Talo	-	-	-	-
Talo Kecil	-	-	-	-
Ulu Talo	-	-	-	-
Seluma	4	-	-	-
Seluma Selatan	-	-	-	-
Seluma Barat	312	-	22	-
Seluma Timur	-	-	-	-
Seluma Utara	-	-	-	-
Sukaraja	-	-	-	-
Air Periukan	-	-	-	-
Lubuk Sandi	-	220	51	310
<b>Kabupaten Seluma</b>	<b>349</b>	<b>424</b>	<b>108</b>	<b>534</b>

Sumber/*Source*: BPS, Statistik Pertanian Hortikultura SPH-TBF/*BPS-Statistics Indonesia, Agricultural Statistic for Horticulture SPH-TBF*

**Tabel**  
**Table** 5.1.7

**Luas Panen Tanaman Biofarmaka Menurut Jenis Tanaman  
di Kabupaten Seluma (m<sup>2</sup>), 2018 dan 2019**  
*Harvested Area of Medicinal Plants by Kind of Plant in  
Seluma Regency (m<sup>2</sup>), 2018 and 2019*

Jenis Tanaman Kind of Plants	2018	2019
(1)	(2)	(3)
Dlingo/Dringo/ <i>Calamus</i>	-	-
Jahe/ <i>Ginger</i>	12 211	1 288
Kapulaga/ <i>Java Cardamom</i>	-	-
Keji Beling/ <i>Verbenaceae</i>	-	-
Kencur/ <i>East Indian Galangal</i>	180	690
Kunyit/ <i>Turmeric</i>	87	716
Laos/Lengkuas/ <i>Galanga</i>	153	1 823
Lempuyang/ <i>Zingiber Aromaticum</i>	-	-
Lidah Buaya/ <i>Aloevera</i>	-	-
Mahkota Dewa/ <i>Phaleria Macrocarpa</i>	-	-
Mengkudu/Pace/ <i>Indian Mulberry</i>	-	-
Sambiloto/ <i>King of Bitter</i>	-	-
Temuireng/ <i>Black Turmeric</i>	-	-
Temukunci/ <i>Chinese Keys</i>	-	-
Temulawak/ <i>Java Turmeric</i>	-	-

Sumber/Source: BPS, Statistik Pertanian Hortikultura SPH-TBF/BPS-Statistics Indonesia, Agricultural Statistic for Horticulture SPH-TBF

**Tabel 5.1.8** **Produksi Tanaman Biofarmaka Menurut Jenis Tanaman di Kabupaten Seluma (kg), 2018 dan 2019**  
**Production of Medicinal Plants by Kind of Plant in Seluma Regency (kg), 2018 and 2019**

Jenis Tanaman <i>Kind of Plants</i>	2018	2019
(1)	(2)	(3)
Dlingo/Dringo/ <i>Calamus</i>	-	-
Jahe/ <i>Ginger</i>	11 706	683
Kapulaga/ <i>Java Cardamom</i>	-	-
Keji Beling/ <i>Verbenaceae</i>	-	-
Kencur/ <i>East Indian Galangal</i>	349	424
Kunyit/ <i>Turmeric</i>	108	534
Laos/Lengkuas/ <i>Galanga</i>	258	1 041
Lempuyang/ <i>Zingiber Aromaticum</i>	-	-
Lidah Buaya/ <i>Aloevera</i>	-	-
Mahkota Dewa/ <i>Phaleria Macrocarpa</i>	-	-
Mengkudu/Pace/ <i>Indian Mulberry</i>	-	-
Sambiloto/ <i>King of Bitter</i>	-	-
Temuireng/ <i>Black Turmeric</i>	-	-
Temukunci/ <i>Chinese Keys</i>	-	-
Temulawak/ <i>Java Turmeric</i>	-	-

Sumber/Source: BPS, Statistik Pertanian Hortikultura SPH-TBF/BPS-Statistics Indonesia, Agricultural Statistic for Horticulture SPH-TBF

**Tabel 5.1.9** **Produksi Buah-buahan Menurut Kecamatan dan Jenis Tanaman di Kabupaten Seluma (ton), 2018 and 2019**  
**Production of Fruits by Subdistrict and Kind of Plant in Seluma Regency (ton), 2018 and 2019**

Kecamatan Subdistrict	Mangga/ Mango		Durian/ Durian	
	2018	2019	2018	2019
(1)	(2)	(3)	(4)	(5)
Semidang Alas Maras	5,8	8	302	52,5
Semidang Alas	87,4	-	12,7	-
Talo	-	-	-	-
Ilir Talo	-	-	-	-
Talo Kecil	-	-	-	-
Ulu Talo	-	-	-	-
Seluma	-	-	5,3	-
Seluma Selatan	220	228	-	-
Seluma Barat	-	-	-	-
Seluma Timur	11,4	-	25,6	-
Seluma Utara	-	-	-	-
Sukaraja	17	17	-	10
Air Periukan	1,6	-	0,8	-
Lubuk Sandi	-	-	-	6,2
<b>Kabupaten Seluma</b>	<b>343,2</b>	<b>253</b>	<b>346,4</b>	<b>68,7</b>



Lanjutan Tabel/Continued Table 5.1.9

Kecamatan Subdistrict	Jeruk Siam/Kepek/ Orange/Tangerine		Pisang/ Banana	
	2018	2019	2018	2019
(1)	(6)	(7)	(8)	(9)
Semidang Alas Maras	115	24	324	199,6
Semidang Alas	-	-	106,6	156,2
Talo	-	-	-	-
Ilir Talo	-	-	-	-
Talo Kecil	-	-	-	-
Ulu Talo	-	-	-	-
Seluma	-	-	-	-
Seluma Selatan	-	-	10	10
Seluma Barat	-	-	3	3
Seluma Timur	-	-	-	-
Seluma Utara	-	-	1	1
Sukaraja	-	-	1,5	1,5
Air Periukan	-	-	0,5	-
Lubuk Sandi	-	-	-	-
<b>Kabupaten Seluma</b>	<b>115</b>	<b>24</b>	<b>446,6</b>	<b>371,3</b>

Lanjutan Tabel/*Continued Table* 5.1.9

Kecamatan Subdistrict	Pepaya/ Papaya		Salak/ Salacca	
	2018	2019	2018	2019
(1)	(10)	(11)	(12)	(13)
Semidang Alas Maras	5,6	5,0	11,6	18,6
Semidang Alas	3,4	4,4	1,2	1,2
Talo	-	-	-	-
Ilir Talo	-	-	-	-
Talo Kecil	-	-	-	-
Ulu Talo	-	-	-	-
Seluma	-	-	-	-
Seluma Selatan	-	-	-	-
Seluma Barat	-	-	-	-
Seluma Timur	-	-	-	-
Seluma Utara	0,5	0,5	-	-
Sukaraja	-	-	6	6
Air Periukan	0,4	-	-	-
Lubuk Sandi	-	-	-	-
<b>Kabupaten Seluma</b>	<b>9,9</b>	<b>9,9</b>	<b>18,8</b>	<b>25,8</b>

Lanjutan Tabel/Continued Table 5.1.9

Kecamatan Subdistrict	Rambutan/ Rambutan		Petai/ Twisted Cluster Bean		Jengkol/ Jengkol	
	2018	2019	2018	2019	2018	2019
(1)	(14)	(15)	(16)	(17)	(18)	(19)
Semidang Alas Maras	166	9	136,6	60,6	19,2	31,6
Semidang Alas	-	-	26	17,8	-	-
Talo	-	-	-	-	-	-
Iilir Talo	-	-	-	-	-	-
Talo Kecil	-	-	30	30	7,3	-
Ulu Talo	-	-	-	-	15	15
Seluma	-	-	0,1	-	0,2	-
Seluma Selatan	-	-	-	-	-	-
Seluma Barat	-	-	-	-	-	-
Seluma Timur	3,2	0,5	-	-	-	-
Seluma Utara	-	-	-	-	-	-
Sukaraja	7	7	2,2	2,5	20,4	17,3
Air Periukan	0,5	-	-	-	-	-
Lubuk Sandi	-	-	-	-	-	-
<b>Kabupaten Seluma</b>	<b>176,7</b>	<b>16,5</b>	<b>194,9</b>	<b>110,9</b>	<b>62,1</b>	<b>63,9</b>

Sumber/Source: BPS, Statistik Pertanian Hortikultura SPH-BST/BPS-Statistics Indonesia, Agricultural Statistic for Horticulture SPH-BST

**Tabel**  
**Table** 5.1.10**Produksi Buah–Buahan dan Sayuran Tahunan Menurut Jenis Tanaman (ton) di Kabupaten Seluma, 2018 dan 2019**  
**Production of Annual Fruits and Vegetables by Kind of Plant in Seluma Regency (ton), 2018 and 2019**

Jenis Tanaman <i>Kind of Plants</i>	2018	2019
(1)	(2)	(3)
Alpukat/ <i>Avocado</i>	27,6	22,8
Anggur/ <i>Grape</i>	-	-
Apel/ <i>Apple</i>	-	-
Belimbing/ <i>Star Fruit</i>	12,4	13,7
Duku/Langsat/Kokosan/ <i>Duku</i>	33,8	29,3
Durian/ <i>Durian</i>	346,4	68,7
Jambu Air/ <i>Water Apple</i>	12,5	4,6
Jambu Biji/ <i>Guava</i>	8,8	5,7
Jengkol/ <i>Jengkol</i>	62,1	63,9
Jeruk Besar/ <i>Pomelo</i>	-	-
Jeruk Siam/Kepron/ <i>Orange/Tangerine</i>	115	240
Mangga/ <i>Mango</i>	343,2	253
Manggis/ <i>Mangosteen</i>	22,8	20
Markisa/Konyal/ <i>Passion fruit</i>	-	-
Melino/ <i>Gnetum/Melino</i>	25	23,2
Nangka/Cempedak/ <i>Jackfruit</i>	8,1	26,5
Nenas/ <i>Pineapple</i>	0,7	0,9
Pepaya/ <i>Papaya</i>	9,9	9,9
Petai/ <i>Twisted Cluster Bean</i>	194,9	110,9
Pisang/ <i>Banana</i>	446,6	371,3

Lanjutan Tabel/*Continued Table* 5.1.10

<b>Jenis Tanaman</b> <i>Kind of Plants</i>	<b>2018</b>	<b>2019</b>
(1)	(2)	(3)
Rambutan/ <i>Rambutan</i>	176,7	16,5
Salak/ <i>Snakefruit</i>	18,8	25,8
Sawo/ <i>Sapodilla/Sawo</i>	25,4	19,7
Sirsak/ <i>Soursop</i>	28	8,7
Sukun/ <i>Breadfruit</i>	10,1	5,3

Sumber/*Source*: BPS, Statistik Pertanian Hortikultura SPH-BST/*BPS-Statistics Indonesia, Agricultural Statistic for Horticulture SPH-BST*

## 5.2 PERKEBUNAN ESTATE CROPS

**Tabel 5.2.1** Luas Areal Tanaman Perkebunan Menurut Kecamatan dan Jenis Tanaman di Kabupaten Seluma (ha), 2018 dan 2019  
*Planted Area of Estate Crops by Subdistrict and Type of Crops in Seluma Regency (ha), 2018 and 2019*

Kecamatan Subdistrict	Kelapa Sawit/Oil Palm		Kelapa/Coconut	
	2018	2019	2018	2019
(1)	(2)	(3)	(4)	(5)
Semidang Alas Maras	2 287	2 287	162	162
Semidang Alas	2 398	2 398	195	195
Talo	1 414	1 414	42	42
Ilir Talo	4 079	4 079	162	162
Talo Kecil	751	751	13	13
Ulu Talo	999	1 079	23	23
Seluma	280	280	6	6
Seluma Selatan	1 737	1 737	77	77
Seluma Barat	2 760	2 760	103	103
Seluma Timur	1 351	1 351	46	46
Seluma Utara	1 254,5	1 284	52	52
Sukaraja	8 242,5	8 202	228	228
Air Periukan	2 801	2 781	85	85
Lubuk Sandi	1 091	1 083	59	59
<b>Kabupaten Seluma</b>	<b>31 445</b>	<b>31 486</b>	<b>1 253</b>	<b>1 253</b>

Lanjutan Tabel/*Continued Table 5.2.1*

Kecamatan Subdistrict	Karet/Rubber		Kopi/Coffee	
	2018	2019	2018	2019
(1)	(6)	(7)	(8)	(9)
Semidang Alas Maras	1 058	1 058	125	125
Semidang Alas	1 055	1 055	1 500	1 500
Talo	1 720	1 720	79	79
Ilir Talo	1 214	1 214	43	43
Talo Kecil	587	587	194	194
Ulu Talo	487	487	923	923
Seluma	484	484	33	33
Seluma Selatan	171	171	36	36
Seluma Barat	2 406	2 406	91	91
Seluma Timur	1 567	1 567	138	138
Seluma Utara	1 255	1 255	1 217	1 217
Sukaraja	6 606	6 606	141	141
Air Periukan	3 658	3 658	51	51
Lubuk Sandi	3 794	3 794	3 412	3 400
<b>Kabupaten Seluma</b>	<b>26 062</b>	<b>26 062</b>	<b>7 983</b>	<b>7 971</b>

Lanjutan Tabel/*Continued Table* 5.2.1

Kecamatan Subdistrict	Kakao/Cocoa		Tebu/Sugar cane	
	2018	2019	2018	2019
(1)	(10)	(11)	(12)	(13)
Semidang Alas Maras	170	170	-	-
Semidang Alas	198	198	-	-
Talo	44	44	-	-
Ilir Talo	-	-	-	-
Talo Kecil	86	86	-	-
Ulu Talo	36	36	-	-
Seluma	-	-	-	-
Seluma Selatan	22	22	-	-
Seluma Barat	6	6	-	-
Seluma Timur	1	1	-	-
Seluma Utara	-	-	-	-
Sukaraja	73	73	-	-
Air Periukan	98	98	-	-
Lubuk Sandi	3	3	-	-
<b>Kabupaten Seluma</b>	<b>737</b>	<b>737</b>	-	-



Lanjutan Tabel/Continued Table 5.2.1

Kecamatan Subdistrict	Teh/Tea		Tembakau/Tobacco	
	2018	2019	2018	2019
(1)	(14)	(15)	(16)	(17)
Semidang Alas Maras	-	-	-	-
Semidang Alas	-	-	-	-
Talo	-	-	-	-
Iilir Talo	-	-	-	-
Talo Kecil	-	-	-	-
Ulu Talo	-	-	-	-
Seluma	-	-	-	-
Seluma Selatan	-	-	-	-
Seluma Barat	-	-	-	-
Seluma Timur	-	-	-	-
Seluma Utara	-	-	-	-
Sukaraja	-	-	-	-
Air Periukan	-	-	-	-
Lubuk Sandi	-	-	-	-
<b>Kabupaten Seluma</b>	-	-	-	-

Sumber/Source: Dinas Pertanian Kabupaten Seluma/Seluma Regional Office of Agriculture

**Tabel**  
**Table** 5.2.2**Produksi Perkebunan Menurut Kecamatan dan Jenis Tanaman di Kabupaten Seluma (ton), 2018 dan 2019**  
**Production of Estate by Subdistrict and Type of Crops in Seluma Regency (ton), 2018 and 2019**

Kecamatan Subdistrict (1)	Kelapa Sawit/Oil Palm		Kelapa/Coconut	
	2018 (2)	2019 (3)	2018 (4)	2019 (5)
Semidang Alas Maras	6 753,2	6 699,3	85,03	85,03
Semidang Alas	3 630,2	3 775,1	154,03	154,03
Talo	1 298,3	2 262,4	33,03	33,03
Ilir Talo	6 140,7	8 035,9	139,02	139,02
Talo Kecil	1 859,7	1 900,5	23,04	23,04
Ulu Talo	1 365,3	2 057,1	28,09	28,09
Seluma	634,8	674,8	14,26	14,26
Seluma Selatan	3 352,6	3 784,8	60,07	60,07
Seluma Barat	7 789,9	7 993,5	77,09	77,09
Seluma Timur	3 059,2	3 129,6	32,02	32,02
Seluma Utara	121,2	1 877,7	30,03	30,03
Sukaraja	18 645,5	21 137,8	204,2	204,2
Air Periukan	8 329,1	6 627,5	26,7	26,7
Lubuk Sandi	1 693,9	1 731,1	7,5	7,5
<b>Kabupaten Seluma</b>	<b>64 673,6</b>	<b>71 687,1</b>	<b>914, 11</b>	<b>914, 11</b>

Lanjutan Tabel/*Continued Table 5.2.2*

Kecamatan Subdistrict	Karet/Rubber		Kopi/Coffee	
	2018	2019	2018	2019
(1)	(6)	(7)	(8)	(9)
Semidang Alas Maras	1 084,8	1 068,5	59,2	59,2
Semidang Alas	1 174,3	1 156,6	729	729
Talo	1 435,1	1 413,4	48,03	48,03
Ilir Talo	1 491,8	1 469,4	34,7	34,7
Talo Kecil	438,4	431,8	131,1	131,1
Ulu Talo	435,9	429,4	399	399
Seluma	497,7	486,2	12,5	12,5
Seluma Selatan	114,5	138,9	20,52	20,52
Seluma Barat	2 477,1	2 438,5	28,5	28,5
Seluma Timur	1 538,4	1 515,2	78,6	78,6
Seluma Utara	748,4	621,7	510	510
Sukaraja	7 585,2	7 643,3	71,25	71,25
Air Periukan	3 776,2	3 644,8	27,3	27,3
Lubuk Sandi	3 012,6	3 395,3	1 627,9	1 627,9
<b>Kabupaten Seluma</b>	<b>25 810,4</b>	<b>25 853</b>	<b>3 777,6</b>	<b>3 777,6</b>

Lanjutan Tabel/*Continued Table* 5.2.2

Kecamatan Subdistrict	Kakao/Cocoa		Tebu/Sugar cane	
	2018	2019	2018	2019
(1)	(10)	(11)	(12)	(13)
Semidang Alas Maras	144	144	-	-
Semidang Alas	61,8	61,8	-	-
Talo	7,01	7,01	-	-
Ilir Talo	-	-	-	-
Talo Kecil	66,8	66,8	-	-
Ulu Talo	12,06	12,06	-	-
Seluma	-	-	-	-
Seluma Selatan	7,5	7,5	-	-
Seluma Barat	0,001	0,001	-	-
Seluma Timur	0,6	0,6	-	-
Seluma Utara	-	-	-	-
Sukaraja	45,16	45,16	-	-
Air Periukan	65,5	65,5	-	-
Lubuk Sandi	1,2	1,2	-	-
<b>Kabupaten Seluma</b>	<b>411,631</b>	<b>411,631</b>	-	-

Lanjutan Tabel/*Continued Table 5.2.2*

Kecamatan <i>Subdistrict</i>	Teh/ <i>Tea</i>		Tembakau/ <i>Tobacco</i>	
	2018	2019	2018	2019
(1)	(14)	(15)	(16)	(17)
Semidang Alas Maras	-	-	-	-
Semidang Alas	-	-	-	-
Talo	-	-	-	-
Ilir Talo	-	-	-	-
Talo Kecil	-	-	-	-
Ulu Talo	-	-	-	-
Seluma	-	-	-	-
Seluma Selatan	-	-	-	-
Seluma Barat	-	-	-	-
Seluma Timur	-	-	-	-
Seluma Utara	-	-	-	-
Sukaraja	-	-	-	-
Air Periukan	-	-	-	-
Lubuk Sandi	-	-	-	-
<b>Kabupaten Seluma</b>	-	-	-	-

Sumber/*Source*: Dinas Pertanian Kabupaten Seluma/*Seluma Regional Office of Agriculture*

### 5.3 KEHUTANAN FORESTRY

**Tabel 5.3.1 Luas Hutan Menurut Fungsinya (ha), 2019**  
**Table The Area of Forest by Function (ha), 2019**

	<b>Uraian</b> <b>Description</b>	<b>Luas Hutan* (ha)</b> <b>Area of Forest* (ha)</b>
	(1)	(2)
<b>1</b>	<b>Hutan Konservasi/ Conservation</b>	<b>6 339,2</b>
	Kawasan Suaka Alam/ Conservation/ Sanctuary Reserve Area	
	- Cagar Alam/ Nature Preserve	962,42
	- Suaka Margasatwa/ Wildlife reserve	-
	Kawasan Pelestarian Alam/ Nature Conservation Area	
	- Taman Nasional/ National Parks	-
	- Taman Wisata Alam/ Natural Park	-
	- Taman Hutan Raya/ Forest Park	-
	- Taman Buru/ Game Hunting Park	5 376,78
<b>2</b>	<b>Hutan Lindung/ Protection Forest</b>	<b>66 892,34</b>
<b>3</b>	<b>Hutan Produksi/ Production Forest</b>	<b>15 732,34</b>
	- Hutan Produksi Terbatas/ Limited Production Forest	15 732,34
	- Hutan Produksi Konversi/ Conversion Production Forest	-

Catatan/Note: \* Luas Menyesuaikan Perbub Seluma tahun 2017 perihal Penetapan dan Penegasan Batas Wilayah Kabupaten Seluma/  
\* Area Adjusts the 2017 Seluma regency regulations regarding the Determination and Affirmation of the Seluma District Limits

Sumber/Source: Balai Konservasi Sumber Daya Alam Bengkulu/ Bengkulu Natural Resources Conservation Center

**Tabel** 5.3.2 **Luas Wilayah Daerah Aliran Sungai (DAS)/ Sub DAS di Kabupaten Seluma, 2019**  
**Table** 5.3.2 **River Basin Area in Seluma Regency, 2019**

DAS/ Sub DAS River Basin Area	Luas DAS* (km <sup>2</sup> ) Area of RBA* (km <sup>2</sup> )	Kecamatan/ Wilayah Subdistrict/ Area
(1)	(2)	(3)
Nelas	296,45	Air Periukan, Lubuk Sandi, Sukaraja
Kungkai	334,66	Air Periukan, Lubuk Sandi, Seluma Barat, Seluma Selatan, Sukaraja
Seluma	639,33	Ilir Talo, Lubuk Sandi, Seluma, Seluma Barat, Seluma Selatan, Seluma Timur, Seluma Utara, Talo, Ulu Talo
Talo	519,97	Ilir Talo, Seluma Timur, Seluma Utara, Semidang Alas, Semidang Alas Maras, Talo, Talo Kecil, Ulu Talo
Alas	551,07	Ilir Talo, Semidang Alas, Semidang Alas Maras, Talo, Talo Kecil, Ulu Talo
Maras	137,88	Semidang Alas, Semidang Alas Maras

Catatan/Note: \* Luas Menyesuaikan Perbub Seluma tahun 2017 perihal Penetapan dan Penegasan Batas Wilayah Kabupaten Seluma/  
 \* Area Adjusts the 2017 Seluma regency regulations regarding the Determination and Affirmation of the Seluma District Limits

Sumber/Source: Balai Konservasi Sumber Daya Alam Bengkulu/ Bengkulu Natural Resources Conservation Center

**Tabel**  
**Table** 5.3.3

**Luas Lahan Kritis Menurut DAS di Kabupaten Seluma, 2019**  
**Area of Critical Land by Name of River Basin Area in Seluma Regency, 2019**

Kecamatan Subdistrict	Luas Lahan Kritis Berdasarkan Kawasan* (ha) Critical Land by Area* (ha)		
	Di Dalam Kawasan Hutan Inside the Forest	Di Luar Kawasan Hutan Outside the Forest	Jumlah Total
(1)	(2)	(3)	(4)
Semidang Alas Maras	61,50	7 305,05	7 366,55
Semidang Alas	26 897,67	19 033,01	45 930,68
Talo	-	10 420,13	10 420,13
Ilir Talo	270,47	6 865,55	7 136,02
Talo Kecil	-	7 856,49	7 856,49
Ulu Talo	19 739,03	6 526,82	26 265,85
Seluma	-	2 315,09	2 315,09
Seluma Selatan	212,77	3 097,11	3 309,88
Seluma Barat	-	4 389,11	4 389,11
Seluma Timur	-	3 676,88	3 676,88
Seluma Utara	19 461,4	8 972,6	28 434,01
Sukaraja	3,34	10 213,91	10 217,25
Air Periukan	190,42	7 928,52	8 118,94
Lubuk Sandi	11 297,96	9 155,61	20 453,57
<b>Kabupaten Seluma</b>	<b>107 755,91</b>	<b>78 134,54</b>	<b>185 890,45</b>

Catatan/Note: \* Luas Menyesuaikan Perbub Seluma tahun 2017 perihal Penetapan dan Penegasan Batas Wilayah Kabupaten Seluma/  
\* Area Adjusts the 2017 Seluma regency regulations regarding the Determination and Affirmation of the Seluma District Limits

Sumber/Source: Balai Konservasi Sumber Daya Alam Bengkulu/ Bengkulu Natural Resources Conservation Center



**Tabel**  
**Table** 5.3.4

**Letak Hutan Menurut Wilayah dan Desa Terdekat di Kabupaten Seluma, 2019**  
**Forest Place by Subdistrict and Nearest Villages in Seluma Regency, 2019**

Nama Hutan dan Luas* (ha) Name of Forest and Area* (ha)		Kecamatan District	Desa Terdekat Nearest Villages
(1)	(2)	(3)	
1	Cagar Alam (962,42 ha)		
	- Pasar Ngalam Reg. 92	Sukaraja Air Periukan	Riak Siabun Kungkaï Baru, Pasar Ngalam
	- Pasar Seluma Regency 93	Seluma Selatan	Pasar Seluma
	- Pasar Talo Reg. 94	Ilir Talo Seluma Selatan	Rawa Indah, Penago Baru, Penago I Pasar Seluma, padang Merbau, Padang Genting
	- Air Alas	Semidang Alas Maras	Tedunan, Padang Bakung, Ketapang baru
2	Taman Buru (5 376,78 ha)		
	- Semidang Bukit Kabu Reg. 58	Seluma Utara  Sukaraja Air Periukan Seluma Barat Lubuk Sandi	Talang Empat, Sinar Pagi, Sekalak, Lubuk Resam, Talang Rami, Talang Beringin, Puguk, Selingsingan Padang Pelawi Sukamaju Lubuk Lagan Talang Giring, Cawang, Padang Capo Ilir, Padang Capo Ulu, Arang Sapat, Talang Kebun, Dusun Tengah
3	Hutan Lindung (66 892,34 ha)		
	- Bukit Daun	Lubuk Sandi	Padang Capo Ulu, Padang Capo Ilir, Cawang, Talang Giring, Arang Sapat, Talang Kebun, Dusun Tengah
	- Bukit Sanggul	Ulu Talo  Semidang Alas  Lubuk Sandi  Seluma Utara	Giri Mulya, Giri Nanto, Mekar Jaya, Simpurn Ijang, Banyu Kencana, Air Keruh, Muara Nibung, Pagar Banyu Gunung Megang, Suban, Napalan, Kayu Elang, Muara Dua, RGM I, Petai Kayu Padang Capo Ulu, Padang Capo Ilir, Cawang, Talang Giring, Arang Sapat, Talang Kebun, Dusun Tengah Talang Empat, Sinar Pagi, Sekalak, Lubuk Resam, Talang Rami, Talang Beringin, Puguk, Selingsingan

Lanjutan Tabel/*Continued Table 5.3.4*

Nama Hutan dan Luas* (ha) <i>Name of Forest and Area* (ha)</i>		Kecamatan <i>District</i>	Desa Terdekat <i>Nearest Villages</i>
(1)	(2)	(3)	
4	Hutan Produksi (15 732,34 ha)		
	- Air Talo Reg. 77	Ulu Talo	Giri Mulya, Giri Nanto, Mekar Jaya, Simpung Ijang, Banyu Kencana, Air Keruh, Muara Nibung, Pagar Banyu
		Semidang Alas	Gunung Megang, Suban, Napalan, Kayu Elang, Muara Dua, RGM 1, Petai Kayu
	- Bukit Badas Reg. 76	Ulu Talo	Giri Mulya, Giri Nanto, Mekar Jaya, Simpung Ijang, Banyu Kencana, Air Keruh, Muara Nibung, Pagar Banyu
		Seluma Utara	Talang Empat, Sinar Pagi, Sekalak, Lubuk Resam, Talang Rami, Talang Beringin, Puguk, Selingsingan
	- Bukit Rabang Reg. 78	Ulu Talo	Giri Mulya, Giri Nanto, Mekar Jaya, Simpung Ijang, Banyu Kencana, Air Keruh, Muara Nibung, Pagar Banyu
		Semidang Alas	Gunung Megang, Suban, Napalan, Kayu Elang, Muara Dua, Renah Gajah Mati 1, Petai Kayu, Renah Gajah Mati I
	- Bukit Sanggul	Lubuk Sandi	Padang Capo Ulu, Padang Capo Ilir, Cawang, Talang Giring, Arang Sapat, Talang Kebun, Dusun Tengah
		Seluma Utara	Talang Empat, Sinar Pagi, Sekalak, Lubuk Resam, Talang Rami, Talang Beringin, Puguk, Selingsingan

Catatan/*Note*: \* Luas Menyesuaikan Perbub Seluma tahun 2017 perihal Penetapan dan Penegasan Batas Wilayah Kabupaten Seluma/  
\* *Area Adjusts the 2017 Seluma regency regulations regarding the Determination and Affirmation of the Seluma District Limits*

Sumber/*Source*: Balai Konservasi Sumber Daya Alam Bengkulu/ *Bengkulu Natural Resources Conservation Center*

**5.4 PETERNAKAN  
LIVES STOCK**

**Tabel 5.4.1 Populasi Ternak dan Unggas di Kabupaten Seluma Menurut Jenis Ternak, 2017-2019**  
*Cattle and Avian's Population in Seluma Regency by Cattle/Avians Type, 2017-2019*

Jenis Ternak <i>Cattle or Avian</i>	Populasi/ <i>Population</i>		
	2017	2018	2019
(1)	(2)	(3)	(4)
1 Sapi Potong/ <i>Beef Cattle</i>	20 804	22 521	24 945
2 Kerbau/ <i>Buffalo</i>	652	696	667
3 Kambing/ <i>Goat</i>	127 686	145 038	50 775
4 Domba/ <i>Sheep</i>	852	913	479
5 Babi/ <i>Pig</i>	5 423	5 511	533
6 Ayam Buras/ <i>Local Chicken</i>	1 074 822	1 229 450	954 831
7 Ayam Ras/ <i>Chicken</i>	760 737	750 712	1 868 990
8 Itik/ <i>Duck</i>	14 091	13 705	11 600

Sumber/Source: Dinas Pertanian Kabupaten Seluma/ *Seluma Regional Office of Agriculture*

**Tabel**  
**Table** 5.4.2

**Pemotongan Ternak dan Unggas (Ekor) di Kabupaten Seluma, 2019**  
**Livestock and Avian's Slaughther (Heads) in Seluma Regency, 2019**

	<b>Jenis Ternak Cattle or Avian</b>	<b>Populasi/ Population</b>
	(1)	(2)
1	Sapi Potong/ <i>Beef Cattle</i>	256
2	Kerbau/ <i>Buffalo</i>	5
3	Kambing/ <i>Goat</i>	532
4	Domba/ <i>Sheep</i>	6
5	Babi/ <i>Pig</i>	4 149
6	Ayam Buras/ <i>Local Chicken</i>	1 934
7	Ayam Ras/ <i>Chicken</i>	202 023
8	Itik/ <i>Duck</i>	1 821

Sumber/Source: Dinas Pertanian Kabupaten Seluma/ *Seluma Regional Office of Agriculture*

**Tabel** 5.4.3 **Produksi Telur (ton) di Kabupaten Seluma Menurut Jenis Telur, 2017-2019**  
**Table** 5.4.3 **Production of Eggs (tons) in Seluma Regency by Egg Type, 2017-2019**

Jenis Telur Eggs Type	Produksi (ton) Production (ton)		
	2017	2018	2019
(1)	(2)	(3)	(4)
1 Telur Ayam Buras/ Local Chicken Egg	444,98	445,01	...
2 Telur Ayam Ras Petelur/ Chicken Egg	104,71	104,80	...
3 Telur Itik/ Duck Egg	57,49	57,45	...

Sumber/Source: Dinas Pertanian Kabupaten Seluma/ Seluma Regional Office of Agriculture

## 5.5 PERIKANAN FISHERY

**Tabel** 5.5.1 **Produksi dan Nilai Produksi Perikanan Tangkap di Kabupaten Seluma Menurut Jenis Perikanan, 2019**  
**Table** *Production and Production Value of Fishery in Seluma Regency by Fishery Type, 2019*

Jenis Perikanan Tangkap Fishery Type		Produksi (ton) Production (ton)	Nilai Produksi (juta rupiah) Production Value (million rupiahs)
(1)		(2)	(3)
1	Perikanan Tangkap di Laut/ <i>Marine Fishery</i>	1 760	21 320
2	Perikanan Tangkap di Perairan Umum/ <i>Inland Fishery</i>	250	5 160

Sumber/Source: Dinas Perikanan Kabupaten Seluma/ *Seluma Regional Office of Fisheries*

**Tabel 5.5.2** Jumlah Perahu/ Kapal Penangkap Ikan Menurut Jenis dan Kecamatan di Kabupaten Seluma, 2019  
**Number of Fishing Boat by Kind and Subdistrict in Seluma Regency, 2019**

Kecamatan Subdistrict	Jenis Perahu/ Kapal Penangkap Ikan Fishing Boat			Jumlah Total
	Perahu Tidak Bermotor Non Powered Boat	Perahu Motor Tempel Outboard Motorboat	Kapal Motor Motor Vessel	
(1)	(2)	(3)	(4)	(5)
Semidang Alas Maras	20	75	15	110
Semidang Alas	-	-	-	-
Talo	-	-	-	-
Ilir Talo	15	-	5	20
Talo Kecil	-	20	-	20
Ulu Talo	-	-	-	-
Seluma	-	-	-	-
Seluma Selatan	20	45	4	69
Seluma Barat	-	-	-	-
Seluma Timur	-	-	-	-
Seluma Utara	-	-	-	-
Sukaraja	-	-	-	-
Air Periukan	20	15	-	35
Lubuk Sandi	-	-	-	-
<b>Kabupaten Seluma</b>	<b>75</b>	<b>155</b>	<b>24</b>	<b>254</b>

Sumber/Source: Dinas Perikanan Kabupaten Seluma/ Seluma Regional Office of Fisheries

**Tabel** 5.5.3 **Jumlah Alat Penangkap Ikan Perairan Laut di Kabupaten Seluma, 2019**  
**Table** 5.5.3 **Number of Fishing Equipment of Marine Fisheries by Type in Seluma Regency, 2019**

Jenis Alat Type Equipment		Jumlah (unit) Total (unit)
(1)		(2)
1	Gill Net	155
2	Gill Net Dasar	-
3	Gill Net Permukaan	930
4	Pancing	795
5	Rawai	1 600
6	Bubu	500
7	Jaring Hiu	-
8	Jaring Millinium	620
9	Jaring Udang	310
10	Jaring Bawal	500
11	Lainnya	-

Sumber/Source: Dinas Perikanan Kabupaten Seluma/ Seluma Regional Office of Fisheries



**Tabel 5.5.4** Tempat Pendaratan Ikan dan Tempat Pelelangan Ikan di Kabupaten Seluma, 2019  
**Fish Landing Terminal and Fish Auction by Subdistrict in Seluma Regency, 2019**

Kecamatan Subdistrict	Tempat Pendaratan Ikan Fish Landing Terminal	Tempat Pelelangan Ikan Fish Auction	Desa/Kelurahan Village/Urban Community
(1)	(2)	(3)	(4)
Semidang Alas Maras	3	3	Serian Bandung, Muara Maras, Ketapang Baru
Semidang Alas	-	-	-
Talo	-	-	-
Ilir Talo	2	2	Pasar Talo, Penago I
Talo Kecil	1	1	Pering Baru
Ulu Talo	-	-	-
Seluma	-	-	-
Seluma Selatan	1	1	Pasar Seluma
Seluma Barat	-	-	-
Seluma Timur	-	-	-
Seluma Utara	-	-	-
Sukaraja	-	-	-
Air Periukan	1	1	Pasar Ngalam
Lubuk Sandi	-	-	-

Sumber/Source: Dinas Perikanan Kabupaten Seluma/ Seluma Regional Office of Fisheries

**Tabel**  
**Table** 5.5.5**Produksi (ton) Perikanan Budidaya di Kabupaten Seluma  
Menurut Jenis Perikanan Budidaya, 2019**  
*Production (ton) of Aquaculture in Seluma Regency by  
Aquaculture Type, 2019*

<b>Jenis Perikanan Budidaya</b> <i>Aquaculture Type</i>		<b>Produksi (ton)</b> <i>Production (ton)</i>
(1)		(2)
1	Budidaya Kolam Air Tawar/ <i>Fresh Water Ponds</i>	3 637
2	Budidaya Tambak/ <i>Barackish Water Ponds</i>	14

Sumber/Source: Dinas Perikanan Kabupaten Seluma/ *Seluma Regional Office of Fisheries*

**Tabel**  
**Table** 5.5.6

**Potensi Perikanan Budidaya (ha) Air Payau dan Laut di Kabupaten Seluma Menurut Kecamatan, 2019**  
**Potency of Aquaculture (ha) at Brackish Water and Sea in Seluma Regency, 2019**

Kecamatan Subdistrict	Potensi Air Payau (ha) Potency of Brackish Water (ha)	Potensi Laut (ha) Potency of Sea (ha)
(1)	(2)	(3)
Semidang Alas Maras	170	100
Semidang Alas	-	-
Talo	-	-
Ilir Talo	365	20
Talo Kecil	-	-
Ulu Talo	-	-
Seluma	-	-
Seluma Selatan	175	18
Seluma Barat	122	15
Seluma Timur	-	-
Seluma Utara	-	-
Sukaraja	104	25
Air Periukan	228	40
Lubuk Sandi	-	-
<b>Kabupaten Seluma</b>	<b>1 164</b>	<b>218</b>

Sumber/Source: Dinas Perikanan Kabupaten Seluma/ Seluma Regional Office of Fisheries



### Tahukah Kamu?

Mayoritas rumah tangga di Kabupaten Seluma menggunakan listrik PLN sebagai sumber penerangan utama

*The majority of households in Seluma Regency use PLN electricity as the main lighting source*

Jumlah Pelanggan Listrik PLN di Kabupaten Seluma  
Number of Electricity Customers in PLN in Seluma Regency  
2019

**42.889 pelanggan**





## PENJELASAN TEKNIS

1. **Perusahaan Listrik Negara** (disingkat PLN) atau nama resminya adalah PT. PLN (Persero) adalah sebuah BUMN yang mengurus semua aspek kelistrikan yang ada di Indonesia.
2. **Daya listrik** didefinisikan sebagai laju hantaran energi listrik dalam rangkaian listrik. Satuan SI daya listrik adalah watt yang menyatakan banyaknya tenaga listrik yang mengalir per satuan waktu (joule/detik).
3. **Kapasitas Daya Listrik**, Adalah besarnya Daya Listrik tersedia dalam sebuah Jaringan Instalasi Listrik yang digunakan. Listrik yang digunakan dan umumnya kita sebut (WATT) atau Volt Ampere (VA).
4. **Distribusi tenaga listrik** adalah tahap akhir dalam pengiriman tenaga listrik yang merupakan proses membawa listrik dari sistem transmisi listrik menuju ke konsumen listrik. Gardu distribusi terhubung ke sistem transmisi dan menurunkan tegangan transmisinya dengan menggunakan trafo.

Distribusi ini dibagi menjadi dua bagian yaitu:

## TECHNICAL NOTES

1. **State Electricity Company** (abbreviated as PLN) or its official name is PT. PLN (Persero) is a BUMN that takes care of all aspects of electricity in Indonesia.
2. **Electric power** is defined as the rate of conduct of electrical energy in an electrical circuit. The SI unit of electric power is a watt which states the amount of electricity flowing per unit time (joules / second).
3. **Electric Power Capacity**, Is the amount of Electricity available in an Electrical Installation Network used. Electricity is used and we generally call it (WATT) or Volt Ampere (VA).
4. **Electric Power Distribution** is the final stage in electric power delivery which is the process of carrying electricity from the electrical transmission system to the electricity consumer. The distribution booths are connected to the transmission system and lower their transmission voltage by using transformers.

This distribution is divided into two parts, namely:

**Distribusi Primer:**

Yaitu jaringan distribusi yang berasal dari jaringan transmisi yang diturunkan tegangannya di Gardu Induk (GI) menjadi Tegangan Menengah (TM) dengan nominal tegangan 20 kV yang biasa disebut JTM (Jaringan Tegangan Menengah) lalu disalurkan ke lokasi-lokasi pelanggan listrik kemudian diturunkan tegangannya di trafo pada gardu distribusi untuk disalurkan ke pelanggan.

**Distribusi Sekunder:**

Yaitu jaringan distribusi dari gardu distribusi untuk disalurkan ke pelanggan dengan klasifikasi tegangan rendah yaitu 220 V atau 380 V (antar fasa). Pelanggan yang memakai tegangan rendah ini adalah pelanggan paling banyak karena daya yang dipakai tidak terlalu banyak. Jaringan dari gardu distribusi dikenal dengan JTR (Jaringan Tegangan Rendah), lalu dari JTR dibagi-bagi untuk ke rumah pelanggan, saluran yang masuk dari JTR ke rumah pelanggan disebut Sambungan Rumah (SR). Pelanggan tegangan ini banyaknya menggunakan listrik satu fasa, walaupun ada yang memakai listrik tiga fasa.

**Primary Distribution:**

Namely the distribution network originating from the transmission network that is lowered in voltage at the substation (GI) to the Medium Voltage (TM) with a nominal voltage of 20 kV commonly called JTM (Medium Voltage Network) then channeled to the locations of electricity customers and then reduced the voltage at the transformer at the distribution substation to be distributed to customers.

**Secondary Distribution:**

That is, the distribution network of the distribution substations is channeled to customers with a low voltage classification of 220 V or 380 V (between phases). Customers who use this low voltage are the most customers because the power used is not too much. The network of the distribution substation is known as JTR (Low Voltage Network), then from JTR it is divided into the customer's home, the channel that enters from the JTR to the customer's home is called the Home Connection (SR). Many voltage customers use one-phase electricity, although there are some using three-phase electricity.

Konsumen rumah tangga maupun komersil biasanya terhubung dengan jaringan distribusi sekunder melalui sambungan rumah listrik. Konsumen yang membutuhkan tegangan yang lebih tinggi dapat mengajukan permohonan untuk langsung terhubung dengan jaringan distribusi primer, atau ke level subtransmisi.

Household and commercial consumers are usually connected to a secondary distribution network through an electrical home connection. Consumers who need a higher voltage can apply to be directly connected to the primary distribution network, or to the level of transmission.

<https://selumakab.bps.go.id>



**ULASAN**

Kabupaten Seluma masih belum memiliki pembangkit listrik sendiri. Tenaga listrik yang disalurkan PT PLN di Kabupaten Seluma berasal dari saluran kabupaten tetangga yaitu Kota Bengkulu dan Kabupaten Bengkulu Selatan.

Rata-rata jumlah pelanggan per bulan PT. PLN Sub Ranting Tais pada tahun 2019 mencapai lebih dari 41.971 pelanggan dengan daya terpasang sebesar 44.532.250 VA. Total pemakaian tenaga listrik di Kabupaten Seluma pada tahun tersebut lebih dari 62 juta kWh.

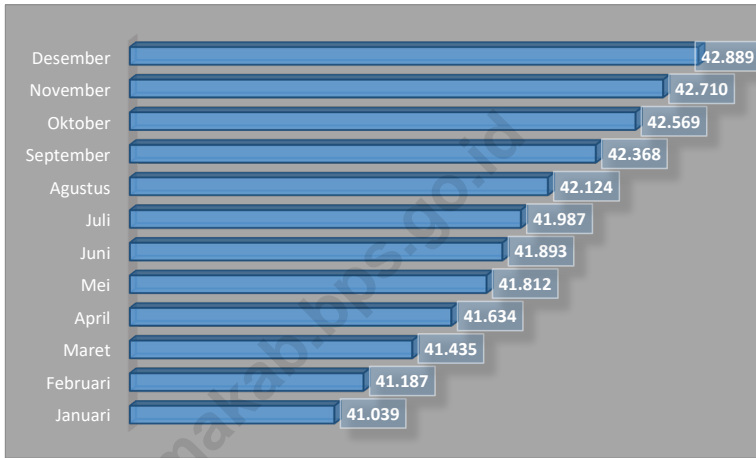
**DESCRIPTION**

*Seluma Regency don't have a power plant yet. Electricity supplied by PT PLN in Seluma Regency came from the neighboring cities network, Bengkulu Regency and Bengkulu Selatan Regency.*

*The average number of customers per month PT. PLN Sub-Branch Tais in 2019 reached more than 41,497 customers with installed power of 44,532,250 VA. Total electricity usage in Seluma Regency in that year was more than 62 million kWh.*

**Gambar** 6.1  
**Figures**

**Banyaknya Pelanggan di PLN Sub Ranting Tais Menurut Bulan di Kabupaten Seluma, 2019**  
**Number of Customers in PLN Sub-Branch Tais by Months in Seluma Regency, 2019**



Sumber/Source: PT PLN (Persero) Sub Ranting Tais Kabupaten Seluma/ PT PLN (Persero) of Seluma Regency Sub Branch Tais



**Tabel**  
**Table** 6.1

**Daya dan Pemakaian Listrik pada PLN Sub Ranting Tais  
Menurut Bulan di Kabupaten Seluma, 2019**  
*Power Output and Electricity Usage at PLN Sub-Branch Tais  
by Months in Seluma Regency, 2019*

<b>Bulan</b> <i>Months</i>	<b>Daya* (VA)</b> <i>Power Output* (VA)</i>	<b>Pemakaian Listrik (kWh)</b> <i>Electricity Usage (kWh)</i>
(1)	(2)	(3)
Januari/ <i>January</i>	42 348 600	5 147 000
Februari/ <i>February</i>	42 495 400	4 751 000
Maret/ <i>March</i>	42 736 550	5 109 000
April/ <i>April</i>	42 938 250	5 075 000
Mei/ <i>May</i>	43 125 250	5 473 000
Juni/ <i>June</i>	43 264 300	5 158 000
Juli/ <i>July</i>	43 378 200	5 243 000
Agustus/ <i>August</i>	43 598 350	5 173 000
September/ <i>September</i>	43 883 950	5 067 000
Oktober/ <i>October</i>	44 204 150	5 160 000
November/ <i>November</i>	44 358 500	5 253 000
Desember/ <i>December</i>	44 532 250	5 405 000
<b>Kabupaten Seluma</b>	<b>44 532 250</b>	<b>62 014 000</b>

Catatan/Note: \*Jumlah Kumulatif / *Cumulative Total*

Sumber/Source: PT PLN (Persero) Sub Ranting Tais Kabupaten Seluma/ *PT PLN (Persero) of Seluma Regency Sub Branch Tais*

**Tabel**  
**Table 6.2****Jumlah Pelanggan Listrik PLN Sub Ranting Tais Menurut Bulan di Kabupaten Seluma, 2016–2019**  
**Number of Electricity Customers in PLN Sub-Branch Tais by Months in Seluma Regency, 2016–2019**

Bulan Months	Jumlah Pelanggan Listrik* Number of Customers*			
	2016	2017	2018	2019
(1)	(3)	(4)	(5)	(6)
Januari/ January	33 547	35 601	37 752	41 039
Februari/ February	33 752	35 722	37 918	41 187
Maret/ March	33 879	35 892	38 118	41 435
April/ April	34 034	36 046	38 281	41 634
Mei/ May	34 130	36 201	38 532	41 812
Juni/ June	34 383	36 388	38 616	41 893
Juli/ July	34 469	36 558	38 876	41 987
Agustus/ August	34 594	36 747	39 184	42 124
September/ September	34 716	36 996	39 708	42 368
Oktober/ October	34 950	37 192	40 287	42 569
November/ November	35 196	37 409	40 526	42 710
Desember/ December	35 375	37 565	40 885	42 889
<b>Kabupaten Seluma</b>	<b>35 375</b>	<b>37 565</b>	<b>40 885</b>	<b>42 889</b>

Catatan/Note: \*Jumlah Kumulatif / Cumulative Total

Sumber/Source: PT PLN (Persero) Sub Ranting Tais Kabupaten Seluma/ PT PLN (Persero) of Seluma Regency Sub Branch Tais



### Tahukah Kamu?

Kabupaten Seluma memiliki ragam objek wisata menarik dan tersedia 3 hotel untuk akomodasi

*Seluma Regency has a variety of recreational spots and there are 3 hotels available for accommodation*



<https://selumakab.bps.go.id>



**PENJELASAN TEKNIS****TECHNICAL NOTES**

**1. Wisatawan mancanegara** (wisman) ialah setiap pengunjung yang mengunjungi suatu negara di luar tempat tinggalnya, didorong oleh satu atau beberapa keperluan tanpa bermaksud memperoleh penghasilan di tempat yang dikunjungi dan lamanya kunjungan tersebut tidak lebih dari satu tahun (12 bulan). Definisi ini mencakup 2 (dua) kategori wisatawan mancanegara, yaitu :

- a. Wisatawan (turis) ialah setiap pengunjung seperti definisi di atas yang tinggal paling sedikit 24 jam, akan tetapi tidak lebih dari 1 (satu) tahun di tempat yang dikunjungi, dengan maksud antara lain: berlibur, rekreasi, olah raga, bisnis, menghadiri pertemuan, studi, dan kunjungan dengan alasan kesehatan.
- b. Excursionist ialah setiap pengunjung seperti definisi di atas yang tinggal kurang dari 24 jam di tempat yang dikunjungi (termasuk "Cruise passengers"). Cruise Passengers ialah setiap pengunjung yang tiba di suatu negara di mana mereka tidak menginap di akomodasi yang tersedia di negara tersebut, misalnya dengan kapal laut.

**2. Rata-rata lama tinggal** adalah rata-rata waktu tinggal wisatawan

**1. An International Visitor** is any person visiting a country other than his usual place of residence for any reason other than for earning income in the country visited, and the length of stay is no more than one year (12 months). This definition covers two categories of foreign visitors, namely:

- a. "Tourist" is any visitor staying for at least 24 hours, but no more than one year, in the country visited, with the intention of visiting, and for any of these purposes: Pleasure, recreation and sports, Business, visiting friends and relatives, missions, attending meetings, conferences, visit for health reasons and study.
- b. "Excursionist" is any visitor staying less than 24 hours in the country visited including, "Cruise Passengers", i.e. visitors arriving in a country without staying in any accommodation available in the visited country.

**2. Average length of stay** is the average stay duration of foreign



mancanegara di Indonesia untuk satu kali kunjungan.

3. **Usaha penyediaan akomodasi** adalah usaha yang menyediakan pelayanan penginapan yang dapat dilengkapi dengan pelayanan pariwisata lainnya. Usaha penyediaan akomodasi dapat berupa hotel, vila, pondok wisata, bumi perkemahan, persinggahan karavan, dan akomodasi lainnya yang digunakan untuk tujuan pariwisata.
  4. **Hotel** adalah penyediaan akomodasi secara harian berupa kamar-kamar di dalam satu bangunan yang dapat dilengkapi dengan jasa pelayanan makan dan minum, kegiatan hiburan dan atau fasilitas lainnya. Hotel terdiri dari hotel berbintang dan hotel non- bintang.
  5. **Hotel bintang** adalah usaha penyediaan jasa pelayanan penginapan, makan minum serta jasa lainnya bagi umum dengan menggunakan sebagian atau seluruh bangunan. Usaha ini dikelola secara komersial serta memenuhi ketentuan persyaratan sebagai hotel bintang (termasuk berlian) yang ditetapkan dalam surat keputusan instansi yang membinanya. Misalnya hotel bintang lima, hotel bintang empat dan seterusnya.
3. **The business of providing accommodation** is a business that provides specialty services that can be equipped with other tourism services. It includes hotel, villa, cottage, camping, caravan stop, and other accommodation that are used for tourism purposes.
  4. **Hotel** is a daily supply of accommodation rooms within a building which can be equipped with eating and drinking services, entertainment activities and/or other facilities. Hotel consists of a classified hotel and a non-classified hotel.
  5. **A star hotel** is the business of providing an accommodation, eating and drinking as well as other services for the public by using a building or a part of a building. It is managed commercially and meets specified requirements as a star hotel (including diamonds) set forth in the decree of fostering agency. For example, five star hotel, four star hotel, and so on.

- 6. Tingkat penghunian kamar hotel** adalah persentase banyaknya malam kamar yang dihuni terhadap banyaknya malam kamar yang tersedia.
- 7. Rata-rata lamanya tamu menginap** adalah banyaknya malam tempat tidur yang terpakai (malam tamu) dengan banyaknya tamu yang menginap di hotel atau akomodasi lainnya.
- 6. Room occupancy rate** is the number of room-nights occupied divided by the number of room-nights available, multiplied by 100 percent.
- 7. Average length of stay** is the number of bed-nights used (guest night) divided by the number of guests coming to spend the night at the accommodation.

<https://selumakab.bps.go.id>

**ULASAN**

Kabupaten Seluma memiliki beberapa potensi pariwisata seperti pantai, pegunungan, sungai dan potensi lainnya. Namun potensi ini belum dikembangkan secara penuh.

Sebagian besar potensi wisata di Kabupaten Seluma belum dikelola dengan baik sehingga tidak membantu perekonomian.

Pada tahun 2011 dan 2012 sektor perhotelan di Kabupaten Seluma berkembang dengan dibukanya 2 hotel baru. Pada tahun 2019 terdapat 3 hotel melati di Kabupaten Seluma, dan semuanya terletak di Kecamatan Seluma.

**DESCRIPTION**

*Seluma Regency has some potential tourism spots like beach, mountains, river, and other potential spots. But these potential spots hasn't been maintained to it's full potencial.*

*Most of potencial tourism spots in Seluma Regency hasn't been managed well so it can't help the economy.*

*In 2011 and 2012, there are 2 new hotels established in Seluma Regency. In 2019, there are 3 hotels in Seluma Regency, and all of them are located in Seluma District.*

**Gambar**  
**Figures** 7.1

**Jumlah Hotel dan Rumah Makan di Kabupaten Seluma,  
2019**  
**Number of Hotel and Restaurant in Seluma Regency, 2019**



Sumber/Source : Berdasarkan Peraturan Menteri Dalam Negeri No. 66 Tahun 2011 tanggal 28 Desember 2011  
Based on Minister Of Home Affairs Regulation No 66/2011, December 28,2011



**Tabel**  
**Table** 7.1

**Jumlah Rumah Makan/Restoran Menurut Kecamatan di Kabupaten Seluma, 2016–2019**  
**Number of Restaurants by Subdistrict in Seluma Regency, 2016–2019**

<b>Kecamatan Subdistrict</b>	<b>2016</b>	<b>2017</b>	<b>2018</b>	<b>2019</b>
(1)	(2)	(3)	(4)	(5)
Semidang Alas Maras	-	-	-	-
Semidang Alas	-	-	-	-
Talo	3	3	3	3
Ilir Talo	-	-	-	-
Talo Kecil	-	-	-	-
Ulu Talo	-	-	-	-
Seluma	11	11	11	11
Seluma Selatan	-	-	-	-
Seluma Barat	-	-	-	-
Seluma Timur	1	1	1	1
Seluma Utara	-	-	-	-
Sukaraja	4	4	4	4
Air Periukan	-	-	-	-
Lubuk Sandi	1	1	1	1
<b>Kabupaten Seluma</b>	<b>20</b>	<b>20</b>	<b>20</b>	<b>20</b>

Sumber/Source: Dinas Penanaman Modal dan Pelayanan Perizinan Terpadu Satu Pintu Kabupaten Seluma

**Tabel**  
**Table** 7.2**Nama-Nama Objek Wisata di Kabupaten Seluma, 2019**  
**Name of Reacrecational Spots in Seluma Regency, 2019**

Objek Wisata Recreational Spots	Alamat/ Address		
	Desa Village	Kecamatan Subdistrict	Jarak dari Ibukota Kabupaten (km) Distance from Regency Capital (km)
(1)	(2)	(3)	(4)
<b>Wisata Pantai</b>			
Pantai Muara Kungkai	Kungkai	Air Periukan	45
Pantai Muara Ngalam	Ngalam	Air Periukan	40
Pantai Penago	Penago II	Iilir Talo	40
Pantai Seluma	Seluma	Seluma Selatan	12
Pantai Ancol	Padang Bakung	Semidang Alas Maras	55
Pantai Ketapang Baru	Ketapang Baru	Semidang Alas Maras	55
Pantai Tedunan	Tedunan	Semidang Alas Maras	56
Pantai Muara Maras	Muara Maras	Semidang Alas Maras	58
Pantai Muara Talo	Pasar Talo	Iilir Talo	43
<b>Wisata Air Terjun</b>			
Air Terjun Kroya	Sukamaju	Air Periukan	40
Air Terjun Melancar	Air Melancar	Semidang Alas	72
Air Terjun Cughup Embun	Lubuk Resam	Seluma Utara	25
Air Terjun Batu Bekinyau	Lunjuk	Seluma Barat	15
Air Terjun Palua Ijang	Puguk	Seluma Utara	10
Air Terjun Mentangur	Serambi Gunung	Talo	30
Air Terjun Suruman	Selinsingan	Seluma Utara	10
Air Terjun Gunjingan	Pagar	Ulu Talo	30

Lanjutan Tabel/Continued Table 7.2

Objek Wisata <i>Recreational Spots</i>	Alamat/ Address		
	Desa <i>Village</i>	Kecamatan <i>Subdistrict</i>	Jarak dari Ibukota Kabupaten (km) <i>Distance from Regency Capital (km)</i>
(1)	(2)	(3)	(4)
<b>Wisata Bendungan</b>			
Bendungan Seluma	Lubuk Kebur	Seluma	2
Bendungan Alas	Semidang Alas	Semidang Alas	40
<b>Wisata Minat Khusus</b>			
Arum Jeram Lubuk Resam	Lubuk Resam	Seluma Utara	25
Panjat Tebing	Lubuk Resam	Seluma Utara	25
<b>Wisata Air Panas</b>			
Suban Lubuk Resam	Lubuk Resam	Seluma Utara	25
Suban Giri Nanto	Giri Nanto	Ulu Talo	45
<b>Wisata Goa</b>			
Gua Lubuk Resam	Lubuk Resam	Seluma Utara	25
<b>Wisata Cagar Budaya</b>			
Meriam Kuno	Keban Agung	Air Periukan	40
Gerincing	Rantau Panjang	Semidang Alas	50
Puyang Penjago	Gunung Mesir	Semidang Alas	50
Padang Perianggan	Selinsingan	Seluma Utara	10

Sumber/Source: Dinas Pariwisata, Pemuda dan Olahraga Kabupaten Seluma/ *Seluma Regional Offices of Tourism, Youth and Sports*



**Tabel** 7.3  
**Table****Jumlah Hotel dan Akomodasi Lainnya Menurut Klasifikasi dan Kecamatan di Kabupaten Seluma, 2019**  
**Number of Hotel and Other Accomodations by Classification and Subdistrict in Seluma Regency, 2019**

Kecamatan Subdistrict	Klasifikasi/ Classification		
	Hotel Berbintang Classified Hotels	Hotel Melati Unclassified Hotels	Akomodasi Lainnya Other Accomodation
(1)	(2)	(3)	(4)
Semidang Alas Maras	-	-	-
Semidang Alas	-	-	-
Talo	-	-	-
Iilir Talo	-	-	-
Talo Kecil	-	-	-
Ulu Talo	-	-	-
Seluma	-	3	-
Seluma Selatan	-	-	-
Seluma Barat	-	-	-
Seluma Timur	-	-	-
Seluma Utara	-	-	-
Sukaraja	-	-	-
Air Periukan	-	-	-
Lubuk Sandi	-	-	-
<b>Kabupaten Seluma</b>	<b>-</b>	<b>3</b>	<b>-</b>

Sumber/Source: BPS Kabupaten Seluma/ BPS-Statistics of Seluma Regency

**Tabel** 7.4  
**Table**

**Nama-Nama Hotel/ Penginapan di Kabupaten Seluma, 2019**  
*Name of Hotels in Seluma Regency, 2019*

Nama Hotel/ Penginapan <i>Name of Hotels</i>	Nama Pengusaha <i>Owner</i>	Jumlah Kamar <i>Room</i>		Alamat <i>Address</i>
		<i>Non Suite</i>	<i>Suite</i>	
(1)	(2)	(3)	(4)	(5)
Arnanda Hotel	Lenggawati	10	-	Jalan Ahmad Yani, Kelurahan Pasar Tais, Kecamatan Seluma
Rizky Hotel	Tomianto	18	-	Jalan Sawo Besar No.8, Kelurahan Pasar Tais, Kecamatan Seluma
Sartika Hotel	H. Thamrin Sabri	15	-	Jalan Raya Bengkulu-Manna KM.61, Kelurahan Lubuk Kebur, Kecamatan Seluma

Sumber/Source: BPS Kabupaten Seluma/ BPS-Statistics of Seluma Regency

**Tabel**  
**Table 7.5****Jumlah Hotel dan Akomodasi Lainnya Menurut Klasifikasi  
di Kabupaten Seluma, 2011-2019**  
**Name of Hotels in Seluma Regency, 2019**

Tahun Year	Hotel/Hotels					Akomodasi Lainnya Other Accommodation
	Bintang 1 Star 1	Bintang 2 Star 2	Bintang 3 Star 3	Bintang 4 Star 4	Bintang 5 Star 5	
(1)	(2)	(3)	(4)	(5)	(6)	(7)
2011	-	-	-	-	-	3
2012	-	-	-	-	-	3
2013	-	-	-	-	-	3
2014	-	-	-	-	-	3
2015	-	-	-	-	-	3
2016	-	-	-	-	-	3
2017	-	-	-	-	-	3
2018	-	-	-	-	-	3
2019	-	-	-	-	-	3

Sumber/Source: BPS Kabupaten Seluma/ BPS-Statistics of Seluma Regency


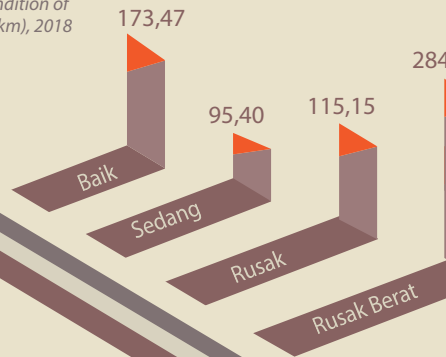


## Tahukah Kamu?

Jalan Kabupaten Seluma hampir 60 persen kondisinya rusak

*Seluma Regency road has almost 60 percent damaged condition*

Panjang Jalan Kabupaten Menurut  
Kondisi Jalan di Kabupaten Seluma(km), 2018  
*Length of Regency Roads by Condition of  
Roads in Seluma Regency (km), 2018*



<https://selumakab.bps.go.id>



**PENJELASAN TEKNIS**

1. Data transportasi dan komunikasi meliputi:
  - a. Panjang jalan
  - b. Pos dan telekomunikasi
2. **Kantor Pos** adalah tempat pemberi pelayanan komunikasi tertulis dan atau surat elektronik, layanan paket, layanan logistik, layanan transaksi keuangan, dan layanan keagenan pos untuk kepentingan umum. Rumah pos berfungsi sama seperti kantor pos dan kantor pos pembantu, bedanya rumah pos biasanya terletak di daerah terpencil.
3. **Telekomunikasi** adalah setiap pemancaran, pengiriman dan atau penerimaan dari setiap informasi dalam bentuk tanda-tanda, isyarat, tulisan, gambar, suara dan bunyi melalui sistem kawat, optik, radio atau sistem elektromagnetik lainnya.

**TECHNICAL NOTES**

1. *The data of transportation and communication are as follows:*
  - a. *Road length*
  - b. *Post and telecommunication*
2. **Post Office** is a service provider facility of written communication and or electronic mail, parcel service, logistics services, financial transaction services, and postal services to the public. Postal house has the same function as the post office and subsidiary of post office, the difference is that postal house is usually located in remote areas.
3. **Telecommunication** includes every transmitting, delivering and or receiving from every information of marking, signal, article, picture, sound and voice through strand of wire system, optic, radio or other electromagnetic system.

**ULASAN**

Pembangunan dan peningkatan fasilitas transportasi seperti jalan dan jembatan penting demi memudahkan hubungan komunikasi dan proses mobilisasi penduduk antar daerah dalam menunjang kelancaran distribusi barang dan jasa sehingga berdampak pada peningkatan pertumbuhan ekonomi, utamanya untuk daerah-daerah sulit terjangkau dan terisolir.

Transportasi merupakan bagian yang tidak dapat dipisahkan dari kehidupan manusia. Terdapat hubungan erat antara transportasi dengan jangkauan dan lokasi kegiatan manusia, barang-barang dan jasa. Dalam kaitan dengan kehidupan manusia, transportasi memiliki peranan penting dalam aspek-aspek sosial, ekonomi, lingkungan, politik dan pertahanan keamanan. Dalam aspek perekonomian, transportasi mempunyai pengaruh yang besar.

Transportasi yang ada di Kabupaten Seluma sebagian besar hanya berupa transportasi jalan raya. Moda transportasi lainnya seperti transportasi air, transportasi udara, atau transportasi kereta api tidak tersedia di Kabupaten Seluma.

Jalan di Kabupaten Seluma terbagi berdasarkan status pertanggung jawaban jalan, yaitu jalan nasional, jalan provinsi, jalan kabupaten, dan jalan lingkungan kabupaten.

Total panjang ruas jalan Kabupaten Seluma mencapai 668,62 Km.

Salah satu mode komunikasi yang

**DESCRIPTION**

*The development and improvement of transportation facilities such as roads and bridges are important to ease communication and the mobilization process of the population among regions in boosting the distribution of goods and services so it has an impact on the economic growth, especially for remote and isolated areas.*

*Transportation is an integral part of human life. There is a close relationship between transportation and the range as well as location of human activities, goods and services. In regard to human life, transportation has an important role in aspects of social, economy, environment, politics, as well as defense and security. In the aspect of economy, transportation has a great influence.*

*Transportation means in Seluma Regency mostly consist of road transportation. Other means of transportation like water transportation, air transportation, or railroad transportation is not available in Seluma Regency.*

*Roads in Seluma Regency are divided according to which level of government is responsible for it. It's divided into National roads, Provincial Roads, Regencial Roads and Local Roads.*

*Total of road length Seluma Regency reached 668.62 Km.*

*Few of communication method in Seluma Regency are post and telephone. The main providers for these services are PT. Pos Indonesia and PT. TELKOM.*

*The number of mails processed by*

ada di Kabupaten Seluma yaitu pos dan telepon. Salah satu penyedia layanan utama dari kedua jasa tersebut yaitu PT. Pos Indonesia dan PT. TELKOM.

Banyaknya surat pos yang disalurkan oleh PT. Pos Indonesia Tais pada tahun 2019 adalah 15.890 paket surat. Jumlah yang diterima yaitu sebanyak 13.713 surat dan yang dikirim sebanyak 2.177 diterima.

Banyaknya saluran telepon di Kabupaten Seluma yaitu 621 sambungan

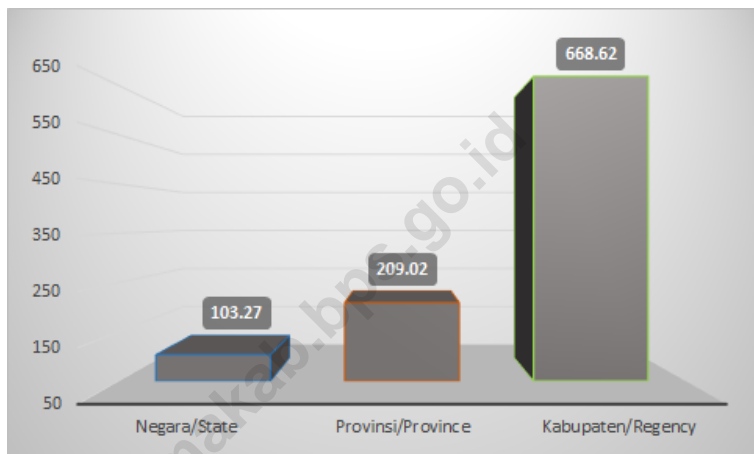
*PT. Pos Indonesia Tais in 2019 is 15,890 mails. 13,713 mails are received by PT. Pos Indonesia Tais and 2,177 mails are delivered by PT. Pos Indonesia Tais.*

*The number of landlines connections in Seluma Regency is 621 connections*

<https://selumakab.bps.go.id>



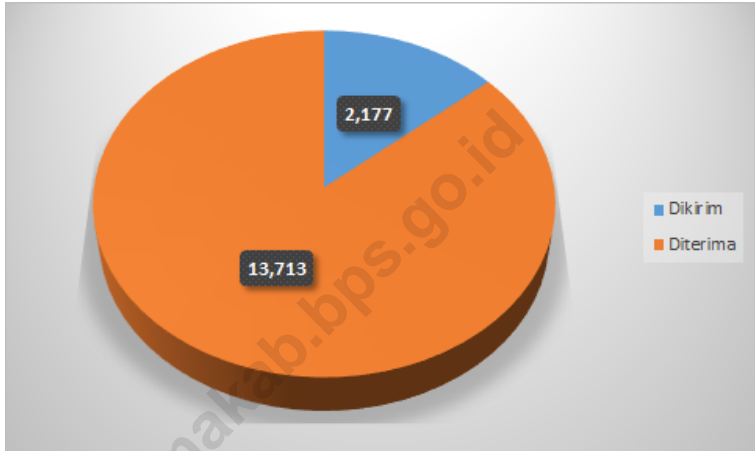
**Gambar 8.1** Panjang Jalan Menurut Status Jalan di Kabupaten Seluma (km), 2019  
**Figures 8.1** Length of Roads by Level of Government Authority in Seluma Regency (km), 2019



Sumber/Source: Dinas Pekerjaan Umum dan Tata Ruang Kabupaten Seluma/ Seluma Regional Office of Public Works and Spatial Planning

**Gambar** 8.2  
**Figures**

**Persentase Surat yang Diproses PT. Pos Indonesia Tais, 2019**  
*Percentage of Processed Mail by PT. Pos Indonesia Tais, 2019*



Sumber/Source: PT Pos Indonesia Cabang Pembantu Tais/ PT POS Indonesia Tais



## 8.1 TRANSPORTASI TRANSPORTATION

**Tabel** 8.1.1 **Panjang Jalan Menurut Tingkat Kewenangan Pemerintahan di Kabupaten Seluma (km), 2017–2019**  
**Table** **Length of Roads by Level of Government Authority in Seluma Regency (km), 2017–2019**

<b>Tingkat Kewenangan Pemerintahan</b> <i>Level of Government Authority</i>	<b>2017</b>	<b>2018</b>	<b>2019</b>
(1)	(2)	(3)	(4)
Negara/ <i>State</i>	103,27	103,27	103,27
Provinsi/ <i>Province</i>	209,02	209,02	209,02
Kabupaten/Kota <i>Regency/Municipality</i>	668,62	668,62	668,62
<b>Jumlah/Total</b>	<b>980,91</b>	<b>980,91</b>	<b>980,91</b>

Sumber/*Source*: Dinas Pekerjaan Umum dan Tata Ruang Kabupaten Seluma/ *Seluma Regional Office of Public Works and Spatial Planning*

**Tabel** 8.1.2 **Panjang Jalan Kabupaten Menurut Jenis Permukaan Jalan di Kabupaten Seluma (km), 2017–2019**  
**Length of Regency Roads by Type of Road Surface in Seluma Regency (km), 2017–2019**

<b>Jenis Permukaan Jalan</b> <i>Type of Road Surface</i>	<b>2017</b>	<b>2018</b>	<b>2019</b>
(1)	(2)	(3)	(4)
Aspal/Paved	267,73	311,76	308,88
Kerikil/Gravel	327,22	300,59	247,04
Tanah/Soil	73,67	53,57	101,70
Lainnya/Others	-	2,70	11,00
<b>Jumlah/Total</b>	<b>668,62</b>	<b>668,62</b>	<b>668,62</b>

Sumber/Source: Dinas Pekerjaan Umum dan Tata Ruang Kabupaten Seluma/ *Seluma Regional Office of Public Works and Spatial Planning*

**Tabel 8.1.3** Panjang Jalan Kabupaten Menurut Kondisi Jalan di Kabupaten Seluma(km), 2017–2019  
**Length of Regency Roads by Condition of Roads in Seluma Regency (km), 2017–2019**

Kondisi Jalan Condition of Roads	2017	2018	2019
(1)	(2)	(3)	(4)
Baik/Good	125,63	146,07	232,37
Sedang/Moderate	118,35	112,70	55,97
Rusak/Damage	70,18	76,70	86,68
Rusak Berat/Severely Damage	354,46	333,15	293,60
<b>Jumlah/Total</b>	<b>668,62</b>	<b>668,62</b>	<b>668,62</b>

Sumber/Source: Dinas Pekerjaan Umum dan Tata Ruang Kabupaten Seluma/ Seluma Regional Office of Public Works and Spatial Planning

**Tabel** 8.1.4 **Prasarana Lingkungan Menurut Jenis dan Konstruksinya di Kabupaten Seluma, 2019**  
**Table** *Village Infrastructures by Kind and Construction in Seluma Regency, 2019*

<b>Jenis Prasarana Lingkungan</b> <i>Kind of Village Infrastructures</i>	<b>Satuan</b> <i>Unit</i>	<b>Nilai</b> <i>Value</i>
(1)	(2)	(3)
<i>Luas Kawasan Kumuh/</i> <i>Extensive Slum Area</i>	Ha	197,06
<i>Jumlah Rumah Tidak Layak Huni/</i> <i>Total of Unliveable Homes</i>	Unit	10 070

Sumber/Source: Dinas Perumahan dan Permukiman Kabupaten Seluma/ *Seluma Regional Office of Housing and Settlement*

## 8.2 KOMUNIKASI COMMUNICATION

**Tabel 8.2.1** Jumlah Kantor Pos Pembantu Menurut Kecamatan di Kabupaten Seluma, 2016–2019  
*Number of Post Offices Subsidiaries by Subdistrict in Seluma Regency, 2016–2019*

Kecamatan Subdistrict	2016	2017	2018	2019
(1)	(2)	(3)	(4)	(5)
Semidang Alas Maras	-	-	-	-
Semidang Alas	1	1	1	1
Talo	1	1	1	1
Ilir Talo	-	-	-	-
Talo Kecil	-	-	-	-
Ulu Talo	-	-	-	-
Seluma	1	1	1	1
Seluma Selatan	1	1	1	1
Seluma Barat	-	-	-	-
Seluma Timur	-	-	-	-
Seluma Utara	-	-	-	-
Sukaraja	1	1	1	1
Air Periukan	-	-	-	-
Lubuk Sandi	-	-	-	-
<b>Kabupaten Seluma</b>	<b>5</b>	<b>5</b>	<b>5</b>	<b>5</b>

Sumber/Source: PT Pos Indonesia Cabang Pembantu Tais/ PT POS Indonesia Tais



**Tabel 8.2.2** Banyaknya Surat Pos yang Disalurkan PT POS Indonesia Cabang Pembantu Tais Menurut Jenis Surat, 2019  
**Table** *Number of Mails Distributed by PT POS Indonesia Tais by Type, 2019*

Jenis Surat <i>Type of Mail</i>	Kirim <i>Sent</i>	Terima <i>Received</i>	Jumlah <i>Total</i>
(1)	(2)	(3)	(4)
Pos Bukan Udara Biasa	102	125	227
Pos Udara (Kilat)	149	182	331
Kilat Khusus	1 926	13 406	15 332
<b>Jumlah/Total</b>	<b>2 177</b>	<b>13 713</b>	<b>15 890</b>

Sumber/Source: PT Pos Indonesia Cabang Pembantu Tais/ PT POS Indonesia Tais

**Tabel**  
**Table** 8.2.3**Banyaknya Sambungan Telepon Menurut Jenis Sambungan dan Kecamatan du Kabupaten Seluma, 2019**  
**Number of Land Lines Connection by Type of Connection and Subdistrict in Seluma Regency, 2019**

Kecamatan Subdistrict	Sambungan Induk Main Connection	Sambungan Cabang Branch Connection	Jumlah Total
(1)	(8)	(9)	(10)
Semidang Alas Maras	-	-	-
Semidang Alas	-	-	-
Talo	-	-	-
Ilir Talo	-	-	-
Talo Kecil	-	-	-
Ulu Talo	-	-	-
Seluma	265	-	265
Seluma Selatan	6	-	6
Seluma Barat	-	-	-
Seluma Timur	85	-	85
Seluma Utara	-	-	-
Sukaraja	230	-	230
Air Periukan	-	-	-
Lubuk Sandi	35	-	35
<b>Kabupaten Seluma</b>	<b>621</b>	<b>-</b>	<b>621</b>

Sumber/Source: PT TELKOM Kabupaten Seluma/ PT TELKOM Kabupaten Seluma





### Tahukah Kamu?

Sekitar 28,72 persen koperasi di Kabupaten Seluma tidak aktif

*Around 28.72 percent of cooperatives in Seluma Regency are inactive*

Aset Koperasi di Kabupaten Seluma  
(juta rupiah), 2019

*Cooperatives Assets in Seluma Regency (Million Rupiahs), 2019*





**PENJELASAN TEKNIS**

1. Koperasi adalah sebuah organisasi ekonomi yang dimiliki dan dioperasikan oleh orang-seorang demi kepentingan bersama. Koperasi melandaskan kegiatan berdasarkan prinsip gerakan ekonomi rakyat yang berdasarkan asas kekeluargaan.
2. KUD adalah suatu organisasi ekonomi yang berwatak sosial dan merupakan wadah bagi pengembangan berbagai kegiatan ekonomi masyarakat pedesaan yang diselenggarakan oleh dan untuk masyarakat itu sendiri.
3. Non KUD adalah suatu organisasi ekonomi rakyat yang berwatak sosial, beranggotakan orang-orang atau berbadan hukum koperasi yang merupakan tata susunan ekonomi berbagai usaha bersama berdasarkan atas azas kekeluargaan.

**TECHNICAL NOTES**

1. *Cooperatives are economic organizations owned and operated by individuals for mutual benefit. Cooperatives are based on the principles of the people's economic movement on the basis of family.*
2. *KUD is an economic organization with a social character and a forum for the development of various economic activities of rural communities organized by and for the community itself.*
3. *Non KUD is an economic organization for public with a social character, with the cooperative legal members or entity, which is an economic arrangement of various joint venture based on the principle of kinship.*

**ULASAN**

Koperasi yang ada di Kabupaten Seluma pada tahun 2019 sebanyak 206 koperasi aktif dan 83 koperasi tidak aktif dengan nilai aset mencapai 44,46 miliar rupiah.

Koperasi (KUD maupun non KUD) diharapkan semakin besar peranannya dalam menggerakkan perekonomian rakyat. Untuk mencapai maksud tersebut, pemerintah telah melakukan upaya-upaya antara lain melalui pemberian tambahan modal kegiatan usaha, pembinaan manajemen, mengikutsertakan koperasi dalam mengelola berbagai bantuan pemerintah, dan lain-lain.

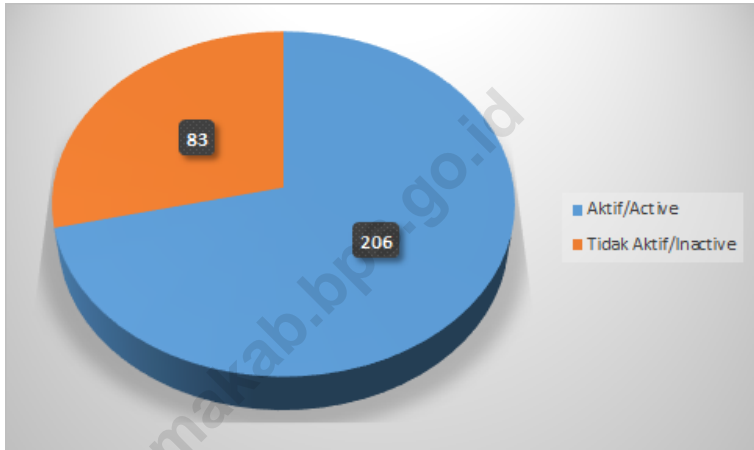
**DESCRIPTION**

*Cooperative in Seluma Regency in 2019 were 206 active cooperative and 83 inactive cooperative with assets reaching 44.46 billion rupiah.*

*Cooperative (KUD and Non-KUD) are expected to have increasingly large role in driving the economy of the people. To achieve this purpose, the government has made efforts, such as the provision of additional capital for business activities, management funding, involving cooperatives in managing various government's aid, and others.*

**Gambar** 9.1  
**Figures**

**Jumlah Koperasi Menurut Status di Kabupaten Seluma, 2019**  
*Number of cooperative according to status in Seluma Regency, 2019*



Sumber/Source: Dinas Perindustrian, Perdagangan, Koperasi, Usaha Kecil dan Menengah Kabupaten Seluma/  
*Seluma Regional Office of Industry, Trade and Cooperatives*





**Tabel**  
**Table** 9.1

**Jumlah Koperasi Aktif Menurut Kecamatan di Kabupaten Seluma, 2016–2019**  
**Number of Active Cooperative by Subdistrict in Seluma Regency, 2016–2019**

Kecamatan Subdistrict	2016	2017	2018	2019
(1)	(2)	(3)	(4)	(5)
Semidang Alas Maras	12	13	13	13
Semidang Alas	15	15	15	15
Talo	9	10	11	11
Ilir Talo	5	5	5	5
Talo Kecil	6	6	6	6
Ulu Talo	6	6	6	6
Seluma	41	41	41	41
Seluma Selatan	11	11	11	11
Seluma Barat	11	12	12	12
Seluma Timur	10	10	9	9
Seluma Utara	4	4	5	5
Sukaraja	26	26	26	26
Air Periukan	27	27	29	30
Lubuk Sandi	16	16	16	16
<b>Kabupaten Seluma</b>	<b>199</b>	<b>202</b>	<b>205</b>	<b>206</b>

Sumber/Source: Dinas Perindustrian, Perdagangan, Koperasi, Usaha Kecil dan Menengah Kabupaten Seluma/ Seluma Regional Office of Industry, Trade and Cooperatives

**Tabel**  
**Table** 9.2**Jumlah Koperasi Menurut Jenis Koperasi dan Kecamatan di Kabupaten Seluma, 2019**  
**Number of Cooperative by Kind of Cooperative and Subdistrict in Seluma Regency, 2019**

Kecamatan Subdistrict	Jenis Koperasi/ Kind of Cooperative					Jumlah Total
	KUD	KPRI	KOPKAR	KOPPAS	Lainnya Other	
(1)	(2)	(3)	(4)	(5)	(6)	(7)
Semidang Alas Maras	4	1	0	0	16	21
Semidang Alas	1	2	0	0	14	17
Talo	1	5	0	1	15	22
Ilir Talo	3	0	0	0	11	14
Talo Kecil	0	0	0	0	10	10
Ulu Talo	0	0	0	0	10	10
Seluma	2	8	0	1	37	48
Seluma Selatan	2	0	0	0	11	13
Seluma Barat	2	0	2	0	13	17
Seluma Timur	1	4	0	0	13	18
Seluma Utara	1	0	0	0	4	5
Sukaraja	4	1	0	0	32	37
Air Periukan	2	2	0	0	31	35
Lubuk Sandi	1	0	0	0	21	22
<b>Kabupaten Seluma</b>	<b>24</b>	<b>23</b>	<b>2</b>	<b>2</b>	<b>238</b>	<b>289</b>

Catatan/Note: Jumlah termasuk koperasi tidak aktif/ Amount including inactive cooperatives

Sumber/Source: Dinas Perindustrian, Perdagangan, Koperasi, Usaha Kecil dan Menengah Kabupaten Seluma/ Seluma Regional Office of Industry, Trade and Cooperatives

**Tabel**  
**Table** 9.3

**Jumlah Koperasi dan Nilai Aset di Kabupaten Seluma Menurut Jenis, 2019**  
**Number of Cooperatives and Assets in Seluma Regency by Type, 2019**

Jenis Type	Jumlah Koperasi Number of Cooperatives (Unit)		Aset (rupiah) Assets (rupiahs)
	Aktif Active	Tidak Aktif Inactive	
(1)	(2)	(3)	(4)
KUD	8	16	2 066 380 816
KOPTAN	4	15	1 497 752 551
KPN	15	8	27 480 365 054
KOPWAN	7	1	749 855 900
KSP	20	2	2 686 993 326
SERBABU	51	2	1 302 979 401
KOPNAK	-	3	183 554 250
KOP JASA	1	2	46 996 000
KOPKAR	1	1	101 880 000
KOPPAS	2	-	270 786 800
KOPPONTREN	4	2	463 597 448
KOPBUN	5	12	465 923 050
KOPERASI NELAYAN	1	1	1 124 451 000
KOPERASI PENSIUNAN	1	-	1 925 000
KOPERASI LAIN-LAIN	86	18	6 016 017 504
<b>Jumlah/ Total</b>	<b>206</b>	<b>83</b>	<b>44 459 458 100</b>

Sumber/Source: Dinas Perindustrian, Perdagangan, Koperasi, Usaha Kecil dan Menengah Kabupaten Seluma/ Seluma Regional Office of Industry, Trade and Cooperatives



## PENGELUARAN PENDUDUK

Population Expenditure



### Tahukah Kamu?

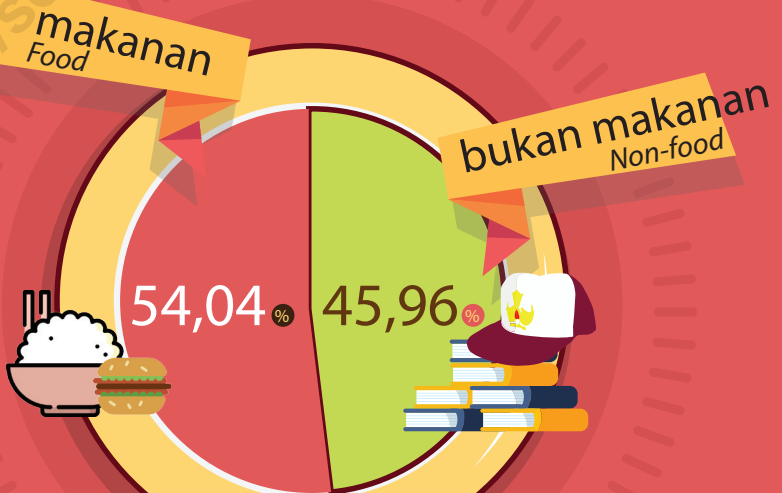
Lebih dari separuh pengeluaran penduduk Kabupaten Seluma dihabiskan untuk membeli makanan

*More than half of people's spending in Seluma Regency is spent on food*

Pengeluaran Rata-Rata per Kapita Sebulan Penduduk Kabupaten Seluma, 2019  
*Monthly Average Expenditure per Capita in Seluma Regency, 2019*



**Rp. 857.000**  
/kapita/bulan





**PENJELASAN TEKNIS****TECHNICAL NOTES**

- |   |  |
|---|--|
| <p>1. Kegiatan pengumpulan data sosial dan ekonomi yang dilaksanakan secara rutin oleh BPS melalui Survei Sosial Ekonomi Nasional (Susenas).</p>  | <p>1. <i>Socioeconomic data collection activities are carried out regularly by the BPS-Statistics Indonesia through the National Socioeconomic Survey (Susenas).</i></p>   |
| <p>2. Sejak Tahun 2011 Sampai Dengan 2014, Pengumpulan Data Susenas Konsumsi Pengeluaran Rumah Tangga Dilaksanakan Secara Triwulanan. Mulai Tahun 2015 Pengumpulan Data Susenas Dilakukan Dua Kali Dalam Setahun, Yaitu Pada Maret Dan September.</p> | <p>2. <i>Since 2011 to 2014, Susenas data collection of household consumption/ expenditures was conducted quarterly. Starting in 2015, collecting of data Susenas carry out twice a year, in March and September.</i></p>                |
| <p>3. Target Sampel Susenas Maret Adalah 300.000 Rumah Tangga Yang Tersebar Di Seluruh Kabupaten/Kota Di Indonesia. Target Sampel Susenas Pada Bulan September Adalah Sebanyak 75.000 Rumah Tangga.</p>   | <p>3. <i>The March Susenas target sample covers 300.000 households spread out at all regency/ municipality in Indonesia. The September Susenas target sample covers 75.000 households.</i></p>   |
| <p>4. Data Hasil Pencacahan Susenas Maret Dapat Disajikan Untuk Tingkat Nasional, Provinsi, Dan Kabupaten/ Kota, Sedangkan Untuk Data Hasil Susenas September Hanya Dapat Disajikan Untuk Tingkat Nasional Dan Provinsi.</p>                          | <p>4. <i>The result from Susenas data collection in March can be presented on national, provincial, and regency/municipality level estimates, while in September can be disseminated only for the national and provincial levels</i></p> |
| <p>5. Rata-rata pengeluaran per kapita sebulan adalah biaya yang dikeluarkan untuk konsumsi semua anggota rumah tangga selama sebulan dibagi dengan</p>   | <p>5. <i>Average monthly expenditure per capita is the cost incurred for the consumption of all household members for a month divided by the number of household members.</i></p>  |



banyaknya anggota rumah tangga. Pengeluaran untuk konsumsi makanan dihitung selama seminggu terakhir, sedangkan konsumsi bukan makanan dihitung sebulan dan setahun terakhir. Baik konsumsi makanan maupun bukan makanan selanjutnya dikonversikan ke dalam pengeluaran rata-rata sebulan. Angka konsumsi/pengeluaran rata-rata per kapita yang disajikan dalam publikasi ini diperoleh dari hasil bagi jumlah konsumsi seluruh rumah tangga (baik mengonsumsi makanan maupun tidak) terhadap jumlah penduduk.

*Spending on food consumption is calculated during the past week, while non-food consumption is calculated in the past month and year. Both food consumption and non-food consumption are subsequently converted into an average expenditure of one month. The average per capita consumption / expenditure figures presented in this publication are derived from the quotient of the total consumption of all households (both food and non-food consumption) of the total population.*

6. Data konsumsi/pengeluaran yang dikumpulkan pada Susenas Maret dibagi menjadi dua kelompok, yaitu makanan dan bukan makanan. Jumlah komoditi makanan sebanyak 112 komoditi. Pengumpulan data kelompok makanan meliputi banyaknya komoditi yang dikonsumsi beserta nilai pengeluarannya.
  7. Pengumpulan data pada sebagian besar kelompok bukan makanan hanya mencakup nilai pengeluaran barang yang dikonsumsi, kecuali beberapa jenis barang tertentu juga dikumpulkan kuantitasnya, seperti listrik, air, gas, dan bahan bakar minyak (BBM).
6. *The consumption/expenditure data collected In March Susenas are divided into two groups, namely food and non-food. The number of food commodity are 112 commodities. The food group data collection includes quantity and value of commodities consumed.*
  7. *Data collection on mostly non food groups cover only the value of expenditures consumed except for certain commodities can also collected its quantity, such as the use of electricity, water, gas, and fuel oil (BBM).*

8. Referensi waktu survei yang digunakan adalah selama seminggu terakhir untuk konsumsi makanan dan sebulan atau setahun terakhir untuk konsumsi bukan makanan.
  9. Data ketersediaan konsumsi pangan per kapita bersumber dari perhitungan Neraca Bahan Makanan (NBM) Indonesia hasil kerjasama antara Badan Pusat Statistik dan Kementerian Pertanian.
  10. Metode yang dipakai untuk penyusunan NBM berpedoman pada buku rujukan yang diterbitkan oleh organisasi pangan sedunia, yaitu Food Agriculture Organization (FAO).
  11. Penyediaan pangan dalam negeri adalah produk dalam negeri ditambah dengan perubahan stok dan impor dikurangi dengan ekspor.
  12. Ketersediaan pangan untuk dikonsumsi penduduk terlebih dahulu dikurangi dengan bagian produksi yang digunakan untuk bibit, makanan ternak, industri dan yang tercecer.
  13. Ketersediaan pangan per kapita adalah ketersediaan pangan dibagi dengan jumlah penduduk pertengahan tahun. Ketersediaan pangan per kapita bisa dalam
8. *The survey time reference period is previous week before enumeration date for food consumption and last month or last year for non food consumption.*
  9. *Data on the availability of per capita food consumption are from the Indonesia Food Balance Sheet computed by the BPS-Statistics Indonesia in collaboration with the Ministry of Agriculture.*
  10. *The FAO method is adopted to compute the Food Balance Sheet.*
  11. *Domestic food availability is defined as domestic production plus changes in stock and imports minus exports.*
  12. *In compiling data on domestic food availability, the share of production for seeds, waste, residuals, animal feeds, and industrial use is first taken into account.*
  13. *Per capita food availability is total food availability divided by number of population in the middle of the year. It is presented in terms of quantity as well as nutrient content,*

bentuk kuantum maupun unsur gizi, yaitu kalori, protein dan lemak.

*such as calories, proteins, and fats.*

<https://selumakab.bps.go.id>

**ULASAN**

Besarnya pendapatan penduduk yang diterima rumah tangga merupakan gambaran kesejahteraan suatu masyarakat. Tetapi banyak faktor yang menjadi penghalang dalam mengumpulkan data pendapatan rumah tangga tersebut. Oleh karena itu, BPS menggunakan pendekatan pengeluaran untuk mendapatkan perkiraan pendapatan. Pengumpulan data tersebut dilakukan melalui Survei Sosial Ekonomi Nasional (Susenas) yang dilakukan setiap tahun.

Pengeluaran rumah tangga yang terdiri atas pengeluaran untuk konsumsi makanan dan bukan makanan, menggambarkan pengalokasian pendapatan masyarakat dalam memenuhi kebutuhan hidupnya. Meskipun harga komoditas antar daerah berbeda, namun nilai pengeluaran rumah tangga dapat menunjukkan perbedaan tingkat kesejahteraan penduduk antar wilayah khususnya dari sisi ekonomi sehingga angka pengeluaran juga dapat dipakai untuk pembandingan antar wilayah.

Pada tahun 2019, rata-rata pengeluaran per kapita rumah tangga dalam memenuhi kebutuhan konsumsinya sebesar 857.000 rupiah per kapita per bulan yang terbagi atas konsumsi makanan sebesar 463.097 rupiah per kapita per bulan dan konsumsi bukan makanan sebesar 393.903 rupiah per kapita per bulan.

**DESCRIPTION**

*The amount of population income received by households is a picture of a society's welfare. But there are many factors that become an obstacle to collect data of the household income. Therefore, BPS use the expenditure approach to get an estimate of income. The data collecting is done through the National Socio-Economic Survey (Susenas) conducted every year.*

*Household expenditure consisting of expenditure for food and non-food consumption, illustrates the allocation of public income in meeting their needs. Although commodities' prices between different regions, but the value of household expenditure may indicate differences in the level of population welfare between regions, especially on the economic side so that the amount of expenditure can also be used in comparison between regions.*

*In 2019, the average household expenditure per capita in meeting consumption needs is 857,000 rupiahs per capita per month, consisting of food consumption as much as 463,097 rupiahs per capita per month and non-food consumption as much as 393,903 rupiahs per capita per month.*

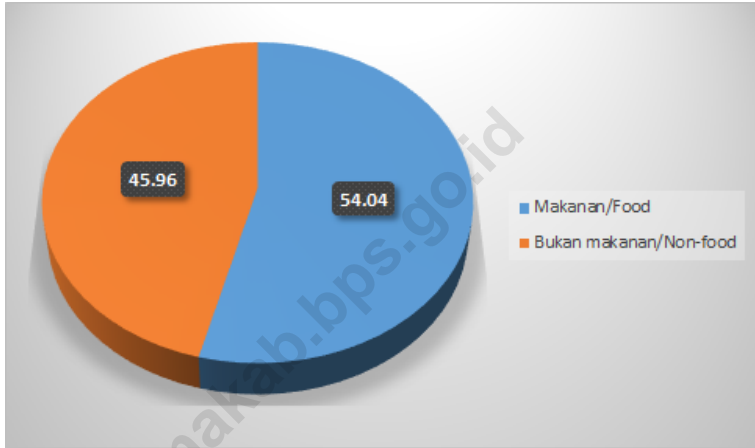
*Household expenditures for food are mostly used for prepared food and beverages consumption as much as 108,482 rupiahs per month, followed by the consumption of cigarettes as*

Pengeluaran rumah tangga untuk makanan sebagian besar digunakan untuk konsumsi makanan dan minuman jadi sebesar 108.482 rupiah per bulan, diikuti konsumsi rokok sebesar 84.633 rupiah per bulan, dan konsumsi padi-padian sebesar 79.690 rupiah per bulan. Sedangkan pengeluaran rumah tangga bukan makanan sebagian besar digunakan untuk konsumsi perumahan dan fasilitas rumah tangga sebesar 199.026 rupiah per bulan, diikuti konsumsi aneka komoditas dan jasa 74.516 rupiah per bulan, dan konsumsi komoditas tahan lama sebesar 65.048 rupiah per bulan.

*much as 84,633 rupiahs per month, and consumption of cereals as much as 79,690 rupiahs per month. Whereas non-food household expenditures are mostly used as consumption of housing and household facility as much as 199,026 rupiahs per month, followed by the consumption of goods and services 74,516 rupiahs per month, and the consumption of durable goods as much as 65.048 rupiahs per month.*

**Gambar** 10.1  
**Figures**

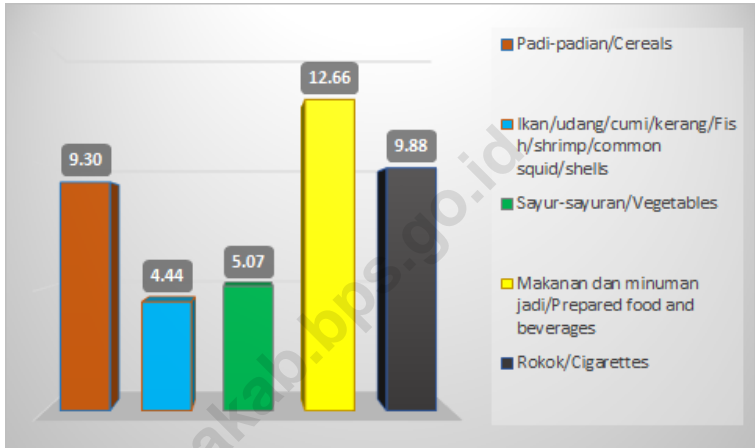
**Komposisi Pengeluaran Makanan dan Bukan Makanan  
Penduduk Kabupaten Seluma, 2019**  
*Composition of Food and Non-Food Expenditure in Seluma  
Regency, 2019*



Sumber/Source: BPS, Survei Sosial Ekonomi Nasional (Susenat) Maret/BPS-Statistics Indonesia, National Socioeconomic Survey March

**Gambar** 10.2  
**Figures**

**Lima Pengeluaran Makanan Terbesar Penduduk di Kabupaten Seluma, 2019**  
*The Five Largest Food Expenditures of the Population in Seluma Regency, 2019*



Sumber/Source: BPS, Survei Sosial Ekonomi Nasional (Susenas) Maret/BPS-Statistics Indonesia, National Socioeconomic Survey March

**Tabel**  
**Table** 10.1

**Rata-rata Pengeluaran per Kapita Sebulan Menurut Kelompok Komoditas (rupiah) di Kabupaten Seluma, 2018 dan 2019**  
**Monthly Average Expenditure per Capita by Commodity Group (rupiahs) in Seluma Regency, 2018 and 2019**

<b>Kelompok Komoditas/Commodity Group</b>	<b>2018</b>	<b>2019</b>
(1)	(2)	(3)
<b>Makanan/Food</b>		
Padi-padian/ <i>Cereals</i>	77 827	79 690
Umbi-umbian/ <i>Tubers</i>	3 945	4 280
Ikan/udang/cumi/kerang/ <i>Fish/shrimp/common squid/shells</i>	37 173	38 011
Daging/ <i>Meat</i>	17 306	16 339
Telur dan susu/ <i>Eggs and milk</i>	22 990	21 767
Sayur-sayuran/ <i>Vegetables</i>	49 408	43 455
Kacang-kacangan/ <i>Legumes</i>	8 524	9 017
Buah-buahan/ <i>Fruits</i>	14 424	11 708
Minyak dan kelapa/ <i>Oil and coconut</i>	18 131	15 056
Bahan minuman/ <i>Beverage stuffs</i>	16 884	15 126
Bumbu-bumbuan/ <i>Spices</i>	8 566	7 961
Konsumsi lainnya/ <i>Miscellaneous food items</i>	7 428	7 571
Makanan dan minuman jadi/ <i>Prepared food and beverages</i>	102 714	108 482
Rokok/ <i>Cigarettes</i>	76 933	84 633
<b>Jumlah makanan/Total food</b>	<b>462 252</b>	<b>463 097</b>
<b>Bukan makanan/Non-food</b>		
Perumahan dan fasilitas rumah tangga/ <i>Housing and household facilities</i>	189 843	199 026
Aneka komoditas dan jasa/ <i>Goods and services</i>	80 892	74 516
Pakaian, alas kaki, dan tutup kepala/ <i>Clothing, footwear, and headgear</i>	21 077	23 814
Komoditas tahan lama/ <i>Durable goods</i>	58 297	65 048
Pajak, pungutan, dan asuransi/ <i>Taxes and insurance</i>	24 680	28 072
Keperluan pesta dan upacara/kenduri/ <i>Parties and ceremonies</i>	8 090	3 426
<b>Jumlah bukan makanan/Total non-food</b>	<b>382 879</b>	<b>393 903</b>
<b>Jumlah/Total</b>	<b>845 131</b>	<b>857 000</b>

Sumber/Source: BPS, Survei Sosial Ekonomi Nasional (Susenas) Maret/BPS-Statistics Indonesia, National Socioeconomic Survey March



**Tabel**  
**Table** 10.2

**Persentase Pengeluaran per Kapita Sebulan Menurut Kelompok Komoditas di Kabupaten Seluma, 2018 dan 2019**  
**Percentage of Monthly Expenditure per Capita by Commodity Group in Seluma Regency, 2018 and 2019**

<b>Kelompok Komoditas/Commodity Group</b>	<b>2018</b>	<b>2019</b>
(1)	(2)	(3)
<b>Makanan/Food</b>		
Padi-padian/ <i>Cereals</i>	9,21	9,30
Umbi-umbian/ <i>Tubers</i>	0,47	0,50
Ikan/udang/cumi/kerang/ <i>Fish/shrimp/common squid/shells</i>	4,40	4,44
Daging/ <i>Meat</i>	2,05	1,91
Telur dan susu/ <i>Eggs and milk</i>	2,72	2,54
Sayur-sayuran/ <i>Vegetables</i>	5,85	5,07
Kacang-kacangan/ <i>Legumes</i>	1,01	1,05
Buah-buahan/ <i>Fruits</i>	1,71	1,37
Minyak dan kelapa/ <i>Oil and coconut</i>	2,15	1,76
Bahan minuman/ <i>Beverage stuffs</i>	2,00	1,76
Bumbu-bumbuan/ <i>Spices</i>	1,01	0,93
Konsumsi lainnya/ <i>Miscellaneous food items</i>	0,88	0,88
Makanan dan minuman jadi/ <i>Prepared food and beverages</i>	12,15	12,66
Rokok/ <i>Cigarettes</i>	9,10	9,88
<b>Jumlah makanan/Total food</b>	<b>54,70</b>	<b>54,04</b>
<b>Bukan makanan/Non-food</b>		
Perumahan dan fasilitas rumah tangga/ <i>Housing and household facilities</i>	22,46	23,22
Aneka komoditas dan jasa/ <i>Goods and services</i>	9,57	8,69
Pakaian, alas kaki, dan tutup kepala/ <i>Clothing, footwear, and headgear</i>	2,49	2,78
Komoditas tahan lama/ <i>Durable goods</i>	6,90	7,59
Pajak, pungutan, dan asuransi/ <i>Taxes and insurance</i>	2,92	3,28
Keperluan pesta dan upacara/kenduri/ <i>Parties and ceremonies</i>	0,96	0,40
<b>Jumlah bukan makanan/Total non-food</b>	<b>45,30</b>	<b>45,96</b>
<b>Jumlah/Total</b>	<b>100,00</b>	<b>100,00</b>

Sumber/Source: BPS, Survei Sosial Ekonomi Nasional (Susenas) Maret/BPS-Statistics Indonesia, National Socioeconomic Survey March

**Tabel**  
**Table** 10.3**Persentase Penduduk Menurut Golongan Pengeluaran Per Kapita Sebulan di Kabupaten Seluma, 2018 dan 2019**  
**Percentage of Population by Per Capita Spending Group a Month in Seluma Regency, 2018 and 2019**

<b>Golongan Pengeluaran (Rp)</b> <b>Spending Group (Rp)</b>	<b>2018</b>	<b>2019</b>
(1)	(2)	(3)
< 150 000	0,00	0,00
150 000–199 999	0,29	0,21
200 000–299 999	1,51	1,00
300 000–499 999	22,23	21,93
500 000–749 999	32,41	30,18
750 000–999 999	17,33	19,21
1 000 000–1 499 999	17,81	18,62
> 1 500 000	8,43	8,85
<b>Jumlah/Total</b>	<b>100,00</b>	<b>100,00</b>

Sumber/Source: BPS, Survei Sosial Ekonomi Nasional (Susenas) Maret/BPS-Statistics Indonesia, National Socioeconomic Survey March

**Tabel 10.4** Rata-Rata Konsumsi Kalori (kkal) dan Protein (gram) per Kapita Sehari menurut Kelompok Makanan, 2019  
**Table 10.4** Average Consumption of Calories (kcal) and Protein (grams) per Capita per Day by Food Group, 2019

Kelompok Makanan <i>Food Group</i>	Kalori <i>Calories</i>	Protein <i>Protein</i>
(1)	(2)	(3)
Padi-padian/ <i>Cereals</i>	1 015,34	23,80
Umbi-umbian/ <i>Tubers</i>	26,60	0,32
Ikan/udang/cumi/kerang/ <i>Fish/shrimp/common squid/shells</i>	47,50	7,66
Daging/ <i>Meat</i>	39,60	2,58
Telur dan susu/ <i>Eggs and milk</i>	41,89	2,34
Sayur-sayuran/ <i>Vegetables</i>	41,75	2,54
Kacang-kacangan/ <i>Legumes</i>	32,64	3,25
Buah-buahan/ <i>Fruits</i>	32,75	0,33
Minyak dan kelapa/ <i>Oil and coconut</i>	307,36	0,89
Bahan minuman/ <i>Beverage stuffs</i>	94,92	0,93
Bumbu-bumbuan/ <i>Spices</i>	4,64	0,17
Konsumsi lainnya/ <i>Miscellaneous food items</i>	40,21	0,84
Makanan dan minuman jadi/ <i>Prepared food and beverages</i>	284,57	7,27
<b>Jumlah/Total</b>	<b>2 009,76</b>	<b>52,92</b>

Sumber/Source: BPS, Survei Sosial Ekonomi Nasional (Susenas) Maret/BPS-Statistics Indonesia, National Socioeconomic Survey March

## SISTEM NERACA REGIONAL

*System of Regional Account*



### Tahukah Kamu?

Pertanian masih menjadi kontributor terbesar ekonomi Kabupaten Seluma

*Agriculture is still the largest contributor to the economy of Seluma Regency*

Pertanian, Kehutanan,  
dan Perikanan/*Agriculture, Forestry and Fishing*

46,86



1

Administrasi Pemerintahan,  
Pertahanan dan Jaminan  
Sosial Wajib/*Public Administration and Defence; Compulsory Social Security*

11,47

2

Industri Pengolahan/  
*Manufacturing*

8,18

3



Distribusi Persentase PDRB Atas Dasar Harga Berlaku menurut Lapangan Usaha di Kabupaten Seluma, 2019



**PENJELASAN TEKNIS****TECHNICAL NOTES**

1. Penghitungan statistik neraca nasional/regional mengikuti buku petunjuk yang diterbitkan oleh Perserikatan Bangsa-bangsa yang dikenal sebagai Sistem Neraca Nasional (SNN). SNN adalah rekomendasi internasional tentang bagaimana menyusun ukuran aktivitas ekonomi yang sesuai dengan standar neraca baku yang didasarkan pada prinsip-prinsip ekonomi. Rekomendasi yang dimaksud dinyatakan dalam sekumpulan konsep, definisi, klasifikasi, dan aturan neraca yang disepakati secara internasional dalam mengukur indikator tertentu seperti Produk Domestik Bruto (PDB). Salah satu bentuk adaptasi pencatatan statistik nasional adalah melakukan perubahan tahun dasar PDB Indonesia dari tahun dasar 2000 ke 2010. Perubahan tahun dasar PDB dilakukan seiring dengan mengadopsi rekomendasi PBB yang tertuang dalam Sistem Neraca Nasional 2008 (SNN 2008).
  2. Produk Domestik Regional Bruto (PDRB) menggambarkan kemampuan suatu wilayah untuk menciptakan output (nilai tambah) pada suatu waktu tertentu. Untuk menyusun PDRB digunakan 2 pendekatan, yaitu lapangan usaha dan
1. *The method used to estimate national accounts statistics is based on the standard guidelines formed by United Nation known as System of National Accounts (SNA). SNA is the internationally agreed standard set of recommendations on how to compile measures of economic activity in accordance with strict accounting conventions based on economic principles. The recommendations are expressed in term of a set of concepts, definitions, classifications and accounting rules that comprise the internationally agreed standard for measuring indicators such as Gross Domestic Product (GDP). One of the improvement in the national statistical system is to rebase GDP form base year 2000 to 2010 in order to capture current economic condition. It is in line with the United Nations/UN recommendation on SNA 2008.*
  2. *Gross Regional Domestic Product (GRDP) illustrates the ability of an area to create the output (value added) at a certain time. To compile these statistics, two approaches have been used, i.e. industrial approach and expenditure approach. Both*

pengeluaran. Keduanya menyajikan komposisi data nilai tambah dirinci menurut sumber kegiatan ekonomi (lapangan usaha) dan menurut komponen penggunaannya. PDRB dari sisi lapangan usaha merupakan penjumlahan seluruh komponen nilai tambah bruto yang mampu diciptakan oleh sektor-sektor ekonomi atas berbagai aktivitas produksinya. Sedangkan dari sisi pengeluaran menjelaskan tentang penggunaan dari nilai tambah tersebut.

3. PDRB menurut lapangan usaha mengalami perubahan klasifikasi dari 9 lapangan usaha menjadi 17 lapangan usaha. PDRB menurut lapangan usaha dirinci menurut total nilai tambah dari seluruh sektor ekonomi yang mencakup lapangan usaha Pertanian, Kehutanan, dan Perikanan; Pertambangan dan Penggalian; Industri Pengolahan; Pengadaan Listrik dan Gas; Pengadaan Air, Pengelolaan Sampah, Limbah dan Daur Ulang; Konstruksi; Perdagangan Besar dan Eceran, Reparasi Mobil dan Sepeda Motor; Transportasi dan Pergudangan; Penyediaan Akomodasi dan Makan Minum; Informasi dan Komunikasi; Jasa Keuangan dan Asuransi; Real Estat; Jasa Perusahaan; Administrasi Pemerintahan, Pertahanan dan Jaminan Sosial Wajib; Jasa

*present the composition of value-added data by economic activities and components according to their uses. GRDP by industrial are measure value added produced by various kinds of economic activities, while GRDP by expenditure are measure final uses of all economic activities products.*

3. *GRDP by industry classification changes from 9 sectors to 17 industries. GRDP by industry is classified by types of economic activities such as Agriculture, Forestry and Fishing; Mining and Quarrying; Manufacturing; Electricity and Gas; Water Supply, Sewerage, Waste Management and Remediation Activities; Construction; Wholesale and Retail Trade; Repair of Motor Vehicles and Motorcycles; Transportation and Storage; Accomodation and Food Service Activities; Information and Communication; Financial and Insurance Activities; Real Estate Activities; Business Activities; Public Administration; Defence and Compulsory Social Security, Education; Human Health and Social Work Activities; and Other Services Activities.*

Pendidikan; Jasa Kesehatan dan Kegiatan Sosial; dan Jasa Lainnya.

4. PDRB menurut pengeluaran mengalami perubahan klasifikasi dimana pengeluaran konsumsi Lembaga Non Profit yang Melayani Rumah Tangga (LNPR) yang sebelumnya termasuk bagian dari pengeluaran konsumsi rumah tangga menjadi komponen terpisah. Sehingga klasifikasi PDRB menurut pengeluaran dirinci menjadi 7 komponen yaitu komponen pengeluaran konsumsi rumah tangga, pengeluaran konsumsi LNPR, pengeluaran konsumsi pemerintah, pembentukan modal tetap bruto, perubahan inventori, ekspor barang dan jasa, dan impor barang dan jasa.
4. *GRDP by expenditure classification changes where consumption expenditure Non-profit Institutions Serving Households (NPISH) previously included as part of household consumption expenditure is taken out in to separate component. So that, GRDP by type of expenditures is classified into: household consumption expenditure, NPISH consumption expenditure, government consumption expenditure, gross fixed capital formation, changes in inventories, export of goods and services, and imports of goods and services.*
5. PDRB maupun agregat turunannya disajikan dalam dua penilaian, yaitu atas dasar harga berlaku dan atas dasar harga konstan. Disebut harga berlaku, karena PDRB dinilai dengan menggunakan harga yang berlaku pada tahun berjalan, sedangkan harga konstan, PDRB dinilai berdasarkan pada harga yang berlaku pada tahun tertentu yang digunakan sebagai tahun dasar. Dalam publikasi ini digunakan harga tahun 2010 sebagai dasar penilaian.
5. *GRDP and its aggregations are presented in two form, at current prices and base year prices. In presenting current market prices, all aggregate are valued at current market prices, while base year market prices are shown by valuing all aggregates at fixed base year prices. Year of 2010 is used as the base year in this publication.*



- |  |   |
|--|---|
| <p>6. Laju pertumbuhan PDRB diperoleh dari penghitungan PDRB atas dasar harga konstan. Diperoleh dengan cara mengurangi nilai PDRB tahun ke n dengan PDRB tahun ke n-1 (tahun sebelumnya), dibagi dengan PDRB tahun ke n-1, kemudian dikalikan dengan 100. Laju pertumbuhan menunjukkan perkembangan agregat pendapatan riil dari satu waktu tertentu terhadap waktu sebelumnya (perkembangan berantai).</p> | <p>6. <i>Growth rate of GRDP is derived from GRDP at base year. It is obtained by subtracting the value of GRDP year n with the value in year n-1 (previous year), divided by the value of GRDP year n-1, and then multiplied by 100 percent. The growth rate explains the income growth during the given period.</i></p> |
| <p>7. Produk Regional Bruto (PRB) adalah Produk Domestik Regional Bruto ditambah dengan pendapatan faktor neto dari luar wilayah yang meliputi upah/gaji, deviden, bunga modal, royalti maupun pendapatan atas faktor kepemilikan lainnya.</p>   | <p>7. <i>Gross Regional Product (GRP) is the Gross Regional Domestic Product plus net factor income from other area which includes wages/salaries, dividends, capital interest, royalties and income from other properties incomes.</i></p>   |
| <p>8. Produk Regional Neto (PRN) adalah Produk Regional Bruto dikurangi dengan penyusutan atasnya nilai barang tetap yang digunakan dalam proses produksi selama satu tahun. Disebut juga sebagai Produk Regional Neto atas dasar harga pasar.</p>   | <p>8. <i>Net Regional Product (NRP) is Gross Regional Product minus the depreciation of fixed capital utilized during the process of production within one year. It is also called Net Regional Product at market prices.</i></p>   |
| <p>9. Produk Regional Neto (PRN) atas dasar biaya faktor adalah Produk Regional Neto atas dasar harga pasar dikurangi dengan pajak tak langsung neto (pajak tak langsung dikurangi subsidi). Dengan istilah lain merupakan</p>   | <p>9. <i>Net Regional Product (NRP) at factor cost equal to the Net Regional Product at market prices minus net indirect taxes (indirect taxes less subsidies). It is also known as regional income, which describes the income actually</i></p>  |

Pendapatan Regional, yang menggambarkan pendapatan yang benar-benar diterima oleh penduduk Bengkulu.

*received by Bengkulu's residents.*

10. Pendapatan per kapita adalah pendapatan Regional atau Produk Regional Neto atas dasar biaya faktor dibagi dengan jumlah penduduk pertengahan tahun.

10. *Per capita income is regional income or Net Regional Product at factor cost divided by mid-year population*

<https://selumakab.bps.go.id>

**ULASAN**

Produk Domestik Regional Bruto (PDRB) merupakan indikator untuk mengukur pertumbuhan ekonomi suatu wilayah. Pada tahun 2019, total PDRB Kabupaten Seluma atas dasar harga berlaku mencapai 4.603,24 miliar rupiah, meningkat sebanyak 9,36 persen dibandingkan tahun 2018. Dan pada tahun 2019 pula, PDRB Kabupaten Seluma atas dasar harga konstan 2010 mencapai 2.871,22 miliar rupiah, meningkat sebanyak 4,95 persen dibandingkan tahun 2018.

Sampai pada tahun 2019, peranan sektor pertanian dalam perekonomian Kabupaten Seluma masih sangat dominan. Fenomena ini tampak dari peranan sektor pertanian dalam PDRB Kabupaten Seluma atas dasar harga berlaku yang relatif sangat besar dibandingkan sektor-sektor lain. Nilai nominal PDRB sektor pertanian atas dasar harga berlaku pada tahun 2019 mencapai 2.157,08 miliar rupiah, dengan besar sumbangan terhadap PDRB Kabupaten Seluma sebesar 46,86 persen. Walaupun dibandingkan tahun 2018 besar sumbangan sektor pertanian terhadap PDRB total Kabupaten Seluma menurun, kedudukannya sebagai leading sektor dalam perekonomian Kabupaten Seluma masih sulit untuk digeser oleh sektor-sektor lain. Sektor lain dengan sumbangan besar adalah sektor administrasi pemerintahan, pertahanan, dan jaminan sosial wajib

**DESCRIPTION**

*Gross Regional Domestic Product (GRDP) is an indicator to measure economic growth of a region. In 2019, the GRDP of Seluma Regency at current market prices is 4,603.24 billion rupiahs, an increase of 9.36 percent compared to 2018. Also in 2019, the GRDP of Seluma Regency at constant market prices of 2010 is 2,871.22 billion rupiahs, an increase of 4.95 percent compared to 2018.*

*Up to 2019, the contribution the agriculture sector in economy of Seluma Regency is predominant. The phenomenon is shown by the fact that the share of the agriculture sector in GRDP of Seluma Regency at current market prices is relatively immense compared to the other remaining sectors. GRDP nominal value of the agriculture sector at current market prices in 2019 is 2,157.08 billion rupiahs, with the share to the whole GRDP as much as 46.86 percent. Although compared to 2018, the share of agriculture sector to the whole GRDP of Seluma Regency decreased, the sector's position as a leading sector in Seluma Regencie's economy is still difficult to be shifted by other sectors. Another sector that gives large share is sector of publikc administration and defence, compulsory social security with the nominal value at current market prices in 2019 as much as 528.06 billion rupiahs with the share of 11.47 percent.*

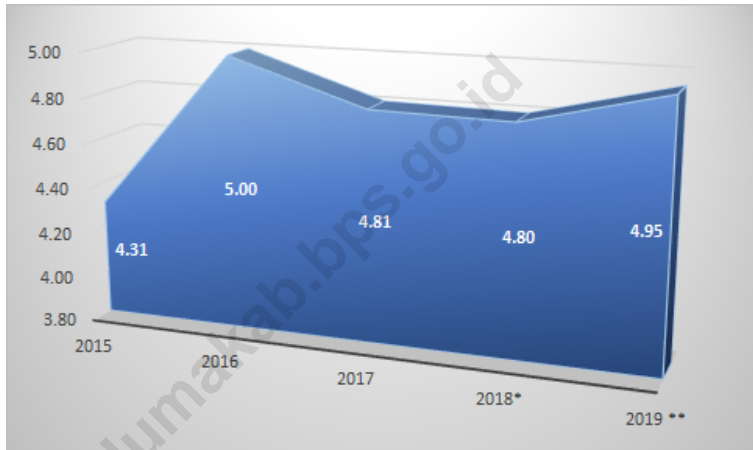
*Based on the expenditure, the GRDP*

dengan nilai nominal atas dasar harga berlaku pada tahun 2019 sebesar 528,06 miliar rupiah dengan peran sebesar 11,47 persen.

Dari sisi pengeluaran, tahun 2019 PDRB Kabupaten Seluma sebagian besar masih digunakan untuk pengeluaran konsumsi, yakni sebesar 84,51 persen, dengan rincian pengeluaran konsumsi rumah tangga sebesar 64,30 persen, pengeluaran konsumsi LNPRB sebesar 1,61 persen dan pengeluaran konsumsi pemerintah 18,60 persen. Selain konsumsi, PDRB digunakan untuk Pembentukan Modal Tetap Bruto (PMTB) sebesar 56,39 persen. Hal ini menandakan masyarakat Kabupaten Seluma masih mengutamakan konsumsi daripada investasi, karena sumbangan konsumsi terhadap PDRB hampir dua kali lipat lebih besar dibandingkan PMTB.

*of Seluma Regency in 2019 is largely used for consumption expenditure which is amounted to 84.51 percent, with details as follows; 64.30 percent for household consumption, 1.61 percent for non-profit institutions consumption, and 18.60 percent for government consumption. In addition to consumption, GRDP is also used for Gross Fixed Capital Formation (GFCF) as much as 56.39 percent. This indicates that people in Seluma Regency still prioritize consumption over investment, because the contribution of consumption to GRDP is almost twice as much as of GFCF.*

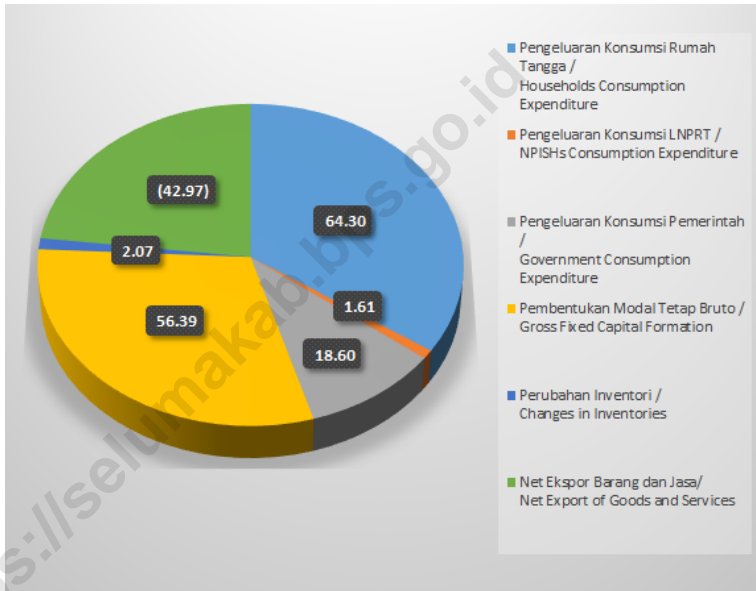
**Gambar** 11.1 **Laju Pertumbuhan Produk Domestik Regional Bruto Atas Dasar Harga Konstan 2010 Menurut Lapangan Usaha di Kabupaten Seluma (persen), 2015–2019**  
**Figures** **Growth Rate of Gross Regional Domestic Product at 2010 Constant Market Prices by Industry in Seluma Regency (percent), 2015–2019**



Catatan/Note: \* Angka Sementara/ Preliminary Figures, \*\* Angka Sangat Sementara/Very Preliminary Figures.  
Sumber/Source: BPS, berbagai sensus, survei dan sumber lain/BPS-Statistics Indonesia, various census, survey, and other sources

**Gambar** 11.2  
**Figures**

**Distribusi Persentase Produk Domestik Regional Bruto Atas Dasar Harga Berlaku Menurut Jenis Pengeluaran di Kabupaten Seluma (persen), 2019\*\***  
**Percentage Distribution of Gross Regional Domestic Product Current Prices by Type of Expenditure in Seluma Regency (percent), 2019\*\***



Catatan/Note: \* Angka Sementara/ Preliminary Figures, \*\* Angka Sangat Sementara/Very Preliminary Figures.  
Sumber/Source: BPS, berbagai sensus, survei dan sumber lain/BPS-Statistics Indonesia, various census, survey, and other sources



**Tabel**  
**Table** 11.1

**Produk Domestik Regional Bruto Atas Dasar Harga  
Berlaku Menurut Lapangan Usaha di Kabupaten Seluma  
(miliar rupiah), 2015–2019**  
*Gross Regional Domestic Product at Current Market Prices  
by Industry in Seluma Regency (billion rupiahs), 2015–  
2019*

<b>Lapangan Usaha/Industry</b>	<b>2015</b>	<b>2016</b>	<b>2017</b>	<b>2018*</b>	<b>2019**</b>
(1)	(2)	(3)	(4)	(5)	(6)
A Pertanian, Kehutanan, dan Perikanan/ <i>Agriculture, Forestry, and Fishing</i>	1 645,59	1 761,97	1 885,81	2 020,84	2 157,08
B Pertambangan dan Penggalian/ <i>Mining and Quarrying</i>	116,42	124,36	133,59	144,42	156,45
C Industri Pengolahan/ <i>Manufacturing</i>	265,97	296,89	324,49	352,14	376,49
D Pengadaan Listrik dan Gas/ <i>Electricity and Gas</i>	2,37	3,14	3,68	4,16	4,52
E Pengadaan Air; Pengelolaan Sampah, Limbah, dan Daur Ulang/ <i>Water Supply; Sewerage, Waste Management, and Remediation Activities</i>	5,60	6,04	6,50	7,03	7,55
F Konstruksi/ <i>Construction</i>	150,40	175,23	204,96	237,13	273,83
G Perdagangan Besar dan Eceran; Reparasi Mobil dan Sepeda Motor/ <i>Wholesale and Retail Trade; Repair of Motor Vehicles and Motorcycles</i>	212,24	240,41	274,56	315,69	358,84
H Transportasi dan Pergudangan/ <i>Transportation and Storage</i>	62,63	69,51	77,23	84,78	95,46
I Penyediaan Akomodasi dan Makan Minum/ <i>Accommodation and Food Service Activities</i>	43,21	49,44	57,39	65,77	75,25
J Informasi dan Komunikasi/ <i>Information and Communication</i>	27,26	30,48	34,42	38,79	43,69



Lanjutan Tabel/*Continued Table 12.1*

Lapangan Usaha/ <i>Industry</i>		2015	2016	2017	2018*	2019**
(1)		(2)	(3)	(4)	(5)	(6)
K	Jasa Keuangan dan Asuransi/ <i>Financial and Insurance Activities</i>	25,47	28,06	30,48	32,25	34,51
L	Real Estat/ <i>Real Estate Activities</i>	119,81	132,91	145,19	161,35	180,53
M,N	Jasa Perusahaan/ <i>Business Activities</i>	3,51	3,94	4,42	5,00	5,56
O	Administrasi Pemerintahan, Pertahanan, dan Jaminan Sosial Wajib/ <i>Public Administration and Defence; Compulsory Social Security</i>	316,27	363,54	413,55	469,31	528,06
P	Jasa Pendidikan/ <i>Education</i>	146,82	166,53	186,46	204,79	230,38
Q	Jasa Kesehatan dan Kegiatan Sosial/ <i>Human Health and Social Work Activities</i>	25,11	28,84	32,87	37,35	42,71
R,S,T,U	Jasa Lainnya/ <i>Other Services Activities</i>	17,58	20,38	24,45	28,34	32,34
<b>Produk Domestik Regional Bruto/ Gross Regional Domestic Product</b>		<b>3 186,26</b>	<b>3 501,67</b>	<b>3 840,07</b>	<b>4 209,14</b>	<b>4 603,24</b>

Catatan/*Note*: \* Angka Sementara/*Preliminary Figures*, \*\* Angka Sangat Sementara/*Very Preliminary Figures*.

Sumber/*Source*: BPS, berbagai sensus, survei dan sumber lain/*BPS-Statistics Indonesia, various census, survey, and other sources*

**Tabel**  
**Table** 11.2

**Produk Domestik Regional Bruto Atas Dasar Harga Konstan 2010 Menurut Lapangan Usaha di Kabupaten Seluma (miliar rupiah), 2015–2019**  
**Gross Regional Domestic Product at 2010 Constant Market Prices by Industry in Seluma Regency (billion rupiahs), 2015–2019**

<b>Lapangan Usaha/Industry</b>	<b>2015</b>	<b>2016</b>	<b>2017</b>	<b>2018*</b>	<b>2019**</b>
(1)	(2)	(3)	(4)	(5)	(6)
A Pertanian, Kehutanan, dan Perikanan/ <i>Agriculture, Forestry, and Fishing</i>	1 235,30	1 268,66	1 302,54	1 336,63	1 371,43
B Pertambangan dan Penggalian/ <i>Mining and Quarrying</i>	86,05	88,46	91,22	94,89	99,05
C Industri Pengolahan/ <i>Manufacturing</i>	201,85	216,78	226,93	237,13	244,28
D Pengadaan Listrik dan Gas/ <i>Electricity and Gas</i>	2,33	2,69	2,82	2,96	3,04
E Pengadaan Air; Pengelolaan Sampah, Limbah, dan Daur Ulang/ <i>Water Supply; Sewerage, Waste Management, and Remediation Activities</i>	4,80	4,85	4,91	5,04	5,15
F Konstruksi/ <i>Construction</i>	105,44	115,02	125,94	138,04	151,73
G Perdagangan Besar dan Eceran; Reparasi Mobil dan Sepeda Motor/ <i>Wholesale and Retail Trade; Repair of Motor Vehicles and Motorcycles</i>	165,71	178,84	195,45	213,51	232,85
H Transportasi dan Pergudangan/ <i>Transportation and Storage</i>	49,98	53,35	56,18	59,31	64,06
I Penyediaan Akomodasi dan Makan Minum/ <i>Accommodation and Food Service Activities</i>	30,99	34,01	37,29	40,92	44,89
J Informasi dan Komunikasi/ <i>Information and Communication</i>	21,31	23,13	25,26	27,58	29,98

Lanjutan Tabel/*Continued Table* 12.2

<b>Lapangan Usaha/Industry</b>		<b>2015</b>	<b>2016</b>	<b>2017</b>	<b>2018*</b>	<b>2019**</b>
<b>(1)</b>		<b>(2)</b>	<b>(3)</b>	<b>(4)</b>	<b>(5)</b>	<b>(6)</b>
K	Jasa Keuangan dan Asuransi/ <i>Financial and Insurance Activities</i>	18,22	19,40	20,08	20,54	21,26
L	Real Estat/ <i>Real Estate Activities</i>	94,39	102,63	110,35	119,53	129,27
M,N	Jasa Perusahaan/ <i>Business Activities</i>	2,67	2,89	3,09	3,33	3,55
O	Administrasi Pemerintahan, Pertahanan, dan Jaminan Sosial Wajib/ <i>Public Administration and Defence; Compulsory Social Security</i>	207,20	222,11	238,23	255,89	276,22
P	Jasa Pendidikan/ <i>Education</i>	113,68	122,78	131,63	138,65	148,79
Q	Jasa Kesehatan dan Kegiatan Sosial/ <i>Human Health and Social Work Activities</i>	18,87	20,53	22,43	24,23	26,34
R,S,T,U	Jasa Lainnya/ <i>Other Services Activities</i>	13,36	14,58	16,18	17,69	19,33
<b>Produk Domestik Regional Bruto/ Gross Regional Domestic Product</b>		<b>2 372,16</b>	<b>2 490,70</b>	<b>2 610,52</b>	<b>2 735,84</b>	<b>2 871,22</b>

Catatan/Note: \* Angka Sementara/ *Preliminary Figures*, \*\* Angka Sangat Sementara/*Very Preliminary Figures*.

Sumber/Source: BPS, berbagai sensus, survei dan sumber lain/*BPS-Statistics Indonesia, various census, survey, and other sources*

**Tabel**  
**Table** 11.3

**Distribusi Persentase Produk Domestik Regional Bruto Atas Dasar Harga Berlaku Menurut Lapangan Usaha di Kabupaten Seluma (persen), 2015–2019**  
**Percentage Distribution of Gross Regional Domestic Product at Current Market Prices by Industry in Seluma Regency (percent), 2015–2019**

Lapangan Usaha/ <i>Industry</i>	2015	2016	2017	2018*	2019**
(1)	(2)	(3)	(4)	(5)	(6)
A Pertanian, Kehutanan, dan Perikanan/ <i>Agriculture, Forestry, and Fishing</i>	51,65	50,32	49,11	48,01	46,86
B Pertambangan dan Penggalian/ <i>Mining and Quarrying</i>	3,65	3,55	3,48	3,43	3,40
C Industri Pengolahan/ <i>Manufacturing</i>	8,35	8,48	8,45	8,37	8,18
D Pengadaan Listrik dan Gas/ <i>Electricity and Gas</i>	0,07	0,09	0,10	0,10	0,10
E Pengadaan Air; Pengelolaan Sampah, Limbah, dan Daur Ulang/ <i>Water Supply; Sewerage, Waste Management, and Remediation Activities</i>	0,18	0,17	0,17	0,17	0,16
F Konstruksi/ <i>Construction</i>	4,72	5,00	5,34	5,63	5,95
G Perdagangan Besar dan Eceran; Reparasi Mobil dan Sepeda Motor/ <i>Wholesale and Retail Trade; Repair of Motor Vehicles and Motorcycles</i>	6,66	6,87	7,15	7,50	7,80
H Transportasi dan Pergudangan/ <i>Transportation and Storage</i>	1,97	1,99	2,01	2,01	2,07
I Penyediaan Akomodasi dan Makan Minum/ <i>Accommodation and Food Service Activities</i>	1,36	1,41	1,49	1,56	1,63
J Informasi dan Komunikasi/ <i>Information and Communication</i>	0,86	0,87	0,90	0,92	0,95
K Jasa Keuangan dan Asuransi/ <i>Financial and Insurance Activities</i>	0,80	0,80	0,79	0,77	0,75

Lanjutan Tabel/*Continued Table 12.3*

Lapangan Usaha/ <i>Industry</i>		2015	2016	2017	2018*	2019**
(1)		(2)	(3)	(4)	(5)	(6)
L	Real Estat/ <i>Real Estate Activities</i>	3,76	3,80	3,78	3,83	3,92
M,N	Jasa Perusahaan/ <i>Business Activities</i>	0,11	0,11	0,12	0,12	0,12
O	Administrasi Pemerintahan, Pertahanan, dan Jaminan Sosial Wajib/ <i>Public Administration and Defence; Compulsory Social Security</i>	9,93	10,38	10,77	11,15	11,47
P	Jasa Pendidikan/ <i>Education</i>	4,61	4,76	4,86	4,87	5,00
Q	Jasa Kesehatan dan Kegiatan Sosial/ <i>Human Health and Social Work Activities</i>	0,79	0,82	0,86	0,89	0,93
R,S,T,U	Jasa Lainnya/ <i>Other Services Activities</i>	0,55	0,58	0,64	0,67	0,70
<b>Produk Domestik Regional Bruto/ Gross Regional Domestic Product</b>		<b>100,00</b>	<b>100,00</b>	<b>100,00</b>	<b>100,00</b>	<b>100,00</b>

Catatan/*Note*: \* Angka Sementara/*Preliminary Figures*, \*\* Angka Sangat Sementara/*Very Preliminary Figures*.

Sumber/*Source*: BPS, berbagai sensus, survei dan sumber lain/*BPS-Statistics Indonesia, various census, survey, and other sources*

**Tabel**  
**Table** 11.4

**Laju Pertumbuhan Produk Domestik Regional Bruto Atas Dasar Harga Konstan 2010 Menurut Lapangan Usaha di Kabupaten Seluma (persen), 2015–2019**  
**Growth Rate of Gross Regional Domestic Product at 2010 Constant Market Prices by Industry in Seluma Regency (percent), 2015–2019**

<b>Lapangan Usaha/Industry</b>	<b>2015</b>	<b>2016</b>	<b>2017</b>	<b>2018*</b>	<b>2019**</b>
(1)	(2)	(3)	(4)	(5)	(6)
A Pertanian, Kehutanan, dan Perikanan/ <i>Agriculture, Forestry, and Fishing</i>	1,36	2,70	2,67	2,62	2,60
B Pertambangan dan Penggalian/ <i>Mining and Quarrying</i>	3,01	2,81	3,12	4,02	4,39
C Industri Pengolahan/ <i>Manufacturing</i>	6,22	7,39	4,68	4,49	3,02
D Pengadaan Listrik dan Gas/ <i>Electricity and Gas</i>	(0,04)	15,30	4,74	4,91	3,00
E Pengadaan Air; Pengelolaan Sampah, Limbah, dan Daur Ulang/ <i>Water Supply; Sewerage, Waste Management, and Remediation Activities</i>	0,63	1,17	1,25	2,60	2,10
F Konstruksi/ <i>Construction</i>	8,48	9,08	9,50	9,61	9,91
G Perdagangan Besar dan Eceran; Reparasi Mobil dan Sepeda Motor/ <i>Wholesale and Retail Trade; Repair of Motor Vehicles and Motorcycles</i>	8,48	7,93	9,28	9,24	9,06
H Transportasi dan Pergudangan/ <i>Transportation and Storage</i>	6,85	6,73	5,31	5,56	8,01
I Penyediaan Akomodasi dan Makan Minum/ <i>Accommodation and Food Service Activities</i>	9,22	9,73	9,65	9,74	9,70
J Informasi dan Komunikasi/ <i>Information and Communication</i>	6,86	8,53	9,20	9,19	8,71

Lanjutan Tabel/*Continued Table* 12.4

<b>Lapangan Usaha/Industry</b>		<b>2015</b>	<b>2016</b>	<b>2017</b>	<b>2018*</b>	<b>2019**</b>
<b>(1)</b>		<b>(2)</b>	<b>(3)</b>	<b>(4)</b>	<b>(5)</b>	<b>(6)</b>
K	Jasa Keuangan dan Asuransi/ <i>Financial and Insurance Activities</i>	5,78	6,50	3,49	2,29	3,50
L	Real Estat/ <i>Real Estate Activities</i>	8,09	8,73	7,52	8,32	8,15
M,N	Jasa Perusahaan/ <i>Business Activities</i>	8,20	8,08	6,99	7,70	6,75
O	Administrasi Pemerintahan, Pertahanan, dan Jaminan Sosial Wajib/ <i>Public Administration and Defence; Compulsory Social Security</i>	9,53	7,20	7,26	7,41	7,94
P	Jasa Pendidikan/ <i>Education</i>	9,46	8,00	7,21	5,33	7,32
Q	Jasa Kesehatan dan Kegiatan Sosial/ <i>Human Health and Social Work Activities</i>	8,86	8,76	9,27	8,03	8,72
R,S,T,U	Jasa Lainnya/ <i>Other Services Activities</i>	9,09	9,12	10,98	9,33	9,30
<b>Produk Domestik Regional Bruto/ Gross Regional Domestic Product</b>		<b>4,31</b>	<b>5,00</b>	<b>4,81</b>	<b>4,80</b>	<b>4,95</b>

Catatan/Note: \* Angka Sementara/ *Preliminary Figures*, \*\* Angka Sangat Sementara/*Very Preliminary Figures*.

Sumber/Source: BPS, berbagai sensus, survei dan sumber lain/*BPS-Statistics Indonesia, various census, survey, and other sources*

**Tabel**  
**Table** 11.5

**Produk Domestik Regional Bruto Atas Dasar Harga  
Berlaku Menurut Jenis Pengeluaran di Kabupaten Seluma  
(miliar rupiah), 2015–2019**  
**Gross Regional Domestic Product at Current Market Prices  
by Type of Expenditure in Seluma Regency (billion rupiahs),  
2015–2019**

<b>Jenis Pengeluaran</b> <b>Type of Expenditure</b>	<b>2015</b>	<b>2016</b>	<b>2017</b>	<b>2018*</b>	<b>2019**</b>
(1)	(2)	(3)	(4)	(5)	(6)
Pengeluaran Konsumsi Rumah Tangga <i>Household Consumption Expenditure</i>	2 151,19	2 382,77	2 576,55	2 763,54	2 960,02
Pengeluaran Konsumsi LNPRT <i>NPISH Consumption Expenditure</i>	52,28	56,39	60,12	66,13	74,05
Pengeluaran Konsumsi Pemerintah <i>Government Consumption Expenditure</i>	617,56	714,11	755,47	814,92	856,31
Pembentukan Modal Tetap Bruto <i>Gross Fixed Capital Formation</i>	1 731,15	1 955,77	2 147,90	2 363,81	2 595,68
Perubahan Inventori <i>Changes in Inventories</i>	120,30	116,95	110,94	42,78	95,27
Net Ekspor Barang dan Jasa <i>Net Export of Goods and Services</i>	(1 486,21)	(1 724,32)	(1 810,90)	(1 842,03)	(1 978,09)
<b>Produk Domestik Regional Bruto/Gross Regional Domestic Product</b>	<b>3 186,26</b>	<b>3 501,67</b>	<b>3 840,07</b>	<b>4 209,14</b>	<b>4 603,24</b>

Catatan/Note: \* Angka Sementara/ Preliminary Figures, \*\* Angka Sangat Sementara/Very Preliminary Figures.

Sumber/Source: BPS, berbagai sensus, survei dan sumber lain/BPS-Statistics Indonesia, various census, survey, and other sources



**Tabel**  
**Table** 11.6

**Produk Domestik Regional Bruto Atas Dasar Harga Konstan 2010 Menurut Jenis Pengeluaran di Kabupaten Seluma (miliar rupiah), 2015–2019**  
**Gross Regional Domestic Product at 2010 Constant Market Prices by Type of Expenditure in Seluma Regency (billion rupiahs), 2015–2019**

<b>Jenis Pengeluaran</b> <b>Type of Expenditure</b>	<b>2015</b>	<b>2016</b>	<b>2017</b>	<b>2018*</b>	<b>2019**</b>
(1)	(2)	(3)	(4)	(5)	(6)
Pengeluaran Konsumsi Rumah Tangga <i>Household Consumption Expenditure</i>	1 581,36	1 676,45	1 765,94	1 845,67	1 927,69
Pengeluaran Konsumsi LNPRT <i>NPISH Consumption Expenditure</i>	43,09	44,60	45,96	48,81	53,04
Pengeluaran Konsumsi Pemerintah <i>Government Consumption Expenditure</i>	459,27	493,76	501,03	521,42	536,07
Pembentukan Modal Tetap Bruto <i>Gross Fixed Capital Formation</i>	1 426,51	1 513,75	1 601,15	1 692,73	1 793,55
Perubahan Inventori <i>Changes in Inventories</i>	73,69	67,87	63,04	30,88	32,90
Net Ekspor Barang dan Jasa <i>Net Export of Goods and Services</i>	(1 211,75)	(1 305,72)	(1 366,61)	(1 403,68)	(1 472,03)
<b>Produk Domestik Regional Bruto/Gross Regional Domestic Product</b>	<b>2 372,16</b>	<b>2 490,70</b>	<b>2 610,52</b>	<b>2 735,84</b>	<b>2 871,22</b>

Catatan/Note: \* Angka Sementara/ Preliminary Figures, \*\* Angka Sangat Sementara/Very Preliminary Figures.

Sumber/SOURCE: BPS, berbagai sensus, survei dan sumber lain/BPS-Statistics Indonesia, various census, survey, and other sources

**Tabel**  
**Table** 11.7**Distribusi Persentase Produk Domestik Regional Bruto Atas Dasar Harga Berlaku Menurut Jenis Pengeluaran di Kabupaten Seluma (persen), 2015–2019**  
**Percentage Distribution of Gross Regional Domestic Product Current Prices by Type of Expenditure in Seluma Regency (percent), 2015–2019**

<b>Jenis Pengeluaran</b> <b>Type of Expenditure</b>	<b>2015</b>	<b>2016</b>	<b>2017</b>	<b>2018*</b>	<b>2019**</b>
(1)	(2)	(3)	(4)	(5)	(6)
Pengeluaran Konsumsi Rumah Tangga <i>Household Consumption Expenditure</i>	67,51	68,05	67,10	65,66	64,30
Pengeluaran Konsumsi LNPRT <i>NPISH Consumption Expenditure</i>	1,64	1,61	1,57	1,57	1,61
Pengeluaran Konsumsi Pemerintah <i>Government Consumption Expenditure</i>	19,38	20,39	19,67	19,36	18,60
Pembentukan Modal Tetap Bruto <i>Gross Fixed Capital Formation</i>	54,33	55,85	55,93	56,16	56,39
Perubahan Inventori <i>Changes in Inventories</i>	3,78	3,34	2,89	1,02	2,07
Net Ekspor Barang dan Jasa <i>Net Export of Goods and Services</i>	(46,64)	(49,24)	(47,16)	(43,76)	(42,97)
<b>Produk Domestik Regional Bruto/Gross Regional Domestic Product</b>	<b>100,00</b>	<b>100,00</b>	<b>100,00</b>	<b>100,00</b>	<b>100,00</b>

Catatan/Note: \* Angka Sementara/ Preliminary Figures, \*\* Angka Sangat Sementara/Very Preliminary Figures.

Sumber/Source: BPS, berbagai sensus, survei dan sumber lain/BPS-Statistics Indonesia, various census, survey, and other sources

**Tabel**  
**Table** 11.8

**Laju Pertumbuhan Produk Domestik Regional Bruto Atas Dasar Harga Konstan 2010 Menurut Jenis Pengeluaran di Kabupaten Seluma (persen), 2015–2019**  
**Growth Rate of Gross Regional Domestic Product at 2010 Constant Market Prices by Type of Expenditure in Seluma Regency (percent), 2015–2019**

<b>Jenis Pengeluaran</b> <b>Type of Expenditure</b>	<b>2015</b>	<b>2016</b>	<b>2017</b>	<b>2018*</b>	<b>2019**</b>
(1)	(2)	(3)	(4)	(5)	(6)
Pengeluaran Konsumsi Rumah Tangga <i>Household Consumption Expenditure</i>	6,32	6,01	5,34	4,51	4,44
Pengeluaran Konsumsi LNPRT <i>NPISH Consumption Expenditure</i>	2,64	3,50	3,05	6,20	8,68
Pengeluaran Konsumsi Pemerintah <i>Government Consumption Expenditure</i>	7,11	7,51	1,47	4,07	2,81
Pembentukan Modal Tetap Bruto <i>Gross Fixed Capital Formation</i>	3,83	6,12	5,77	5,72	5,96
Perubahan Inventori <i>Changes in Inventories</i>	-	-	-	-	-
Net Ekspor Barang dan Jasa <i>Net Export of Goods and Services</i>	-	-	-	-	-
<b>Produk Domestik Regional Bruto/Gross Regional Domestic Product</b>	<b>4,31</b>	<b>5,00</b>	<b>4,81</b>	<b>4,80</b>	<b>4,95</b>

Catatan/Note: \* Angka Sementara/ Preliminary Figures, \*\* Angka Sangat Sementara/Very Preliminary Figures.

Sumber/Souce: BPS, berbagai sensus, survei dan sumber lain/BPS-Statistics Indonesia, various census, survey, and other sources

**Tabel**  
**Table** 11.9

**Laju Indeks Harga Implisit Produk Domestik Regional  
Bruto Menurut Jenis Pengeluaran di Kabupaten Seluma  
(persen), 2015–2019**  
*Growth Rate of Implicit Price Index of Gross Regional  
Domestic Product by Type of Expenditure in Seluma  
Regency (percent), 2015–2019*

<b>Jenis Pengeluaran</b> <i>Type of Expenditure</i>	<b>2015</b>	<b>2016</b>	<b>2017</b>	<b>2018*</b>	<b>2019**</b>
(1)	(2)	(3)	(4)	(5)	(6)
Pengeluaran Konsumsi Rumah Tangga <i>Household Consumption Expenditure</i>	7,19	4,48	2,65	2,62	2,55
Pengeluaran Konsumsi LNPRT <i>NPISH Consumption Expenditure</i>	3,24	4,22	3,46	3,57	3,04
Pengeluaran Konsumsi Pemerintah <i>Government Consumption Expenditure</i>	7,81	7,56	4,26	3,65	2,21
Pembentukan Modal Tetap Bruto <i>Gross Fixed Capital Formation</i>	3,56	6,46	3,83	4,10	3,64
Perubahan Inventori <i>Changes in Inventories</i>	-	-	-	-	-
Net Ekspor Barang dan Jasa <i>Net Export of Goods and Services</i>	-	-	-	-	-
<b>Produk Domestik Regional Bruto/Gross Regional Domestic Product</b>	<b>5,97</b>	<b>4,67</b>	<b>4,63</b>	<b>4,59</b>	<b>4,21</b>

Catatan/Note: \* Angka Sementara/ Preliminary Figures, \*\* Angka Sangat Sementara/Very Preliminary Figures.

Sumber/Source: BPS, berbagai sensus, survei dan sumber lain/BPS-Statistics Indonesia, various census, survey, and other sources



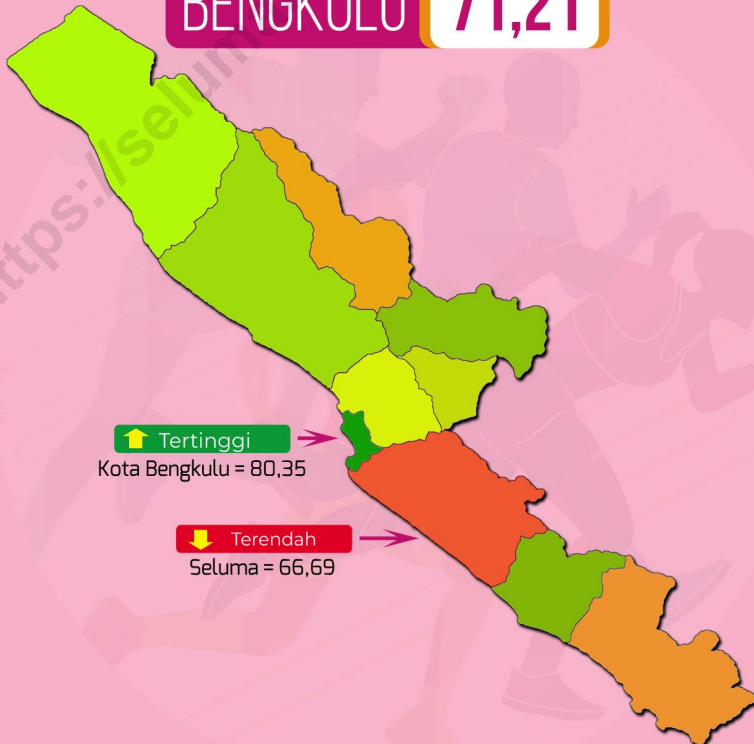


### Tahukah Kamu?

Indeks Pembangunan Manusia (IPM) Kabupaten Seluma berada pada posisi terendah di Provinsi Bengkulu.

*Human Development Index (HDI) of Seluma Regency is in the lowest position in Bengkulu Province*

BENGKULU **71,21**





**PENJELASAN TEKNIS**

1. Sumber utama data kependudukan adalah sensus penduduk yang dilaksanakan setiap sepuluh tahun sekali. Sensus penduduk telah dilaksanakan sebanyak enam kali sejak Indonesia merdeka, yaitu tahun 1961, 1971, 1980, 1990, 2000, dan 2010. Di dalam sensus penduduk, pencacahan dilakukan terhadap seluruh penduduk yang berdomisili di wilayah teritorial Indonesia termasuk warga negara asing kecuali anggota korps diplomatik negara sahabat beserta keluarganya.
2. Metode pengumpulan data dalam sensus dilakukan dengan wawancara antara petugas sensus dengan responden dan juga melalui e-census. Pencatatan penduduk menggunakan konsep usual residence, yaitu konsep di mana penduduk biasa bertempat tinggal. Bagi penduduk yang bertempat tinggal tetap dicacah di mana mereka biasa tinggal, sedangkan untuk penduduk yang tidak bertempat tinggal tetap dicacah di tempat di mana mereka ditemukan petugas sensus pada malam 'Hari Sensus'. Termasuk penduduk yang tidak bertempat tinggal tetap adalah tuna wisma, awak kapal berbendera Indonesia, penghuni perahu/rumah apung, masyarakat terpencil/terasing,

**TECHNICAL NOTES**

1. *The main source of demographic data is population census, which is conducted every ten years. Population Census has been conducted six times since Indonesia's independence: 1961, 1971, 1980, 1990, 2000, and 2010. The population census enumerates all residents who domicile in the entire territory of Indonesia including foreign citizens except the diplomatic corps members and their families.*
2. *The method of data collection in a population census involves interviewing respondents and conducting e-census. Enumeration of the population uses the concept of "usual residence", which is the concept of "places where people usually live". De jure was applied to the permanent residents, while de facto was applied to non-permanent residents. The permanent residents were enumerated in place where they normally live, the non-permanent residents were enumerated where they were found by the enumerators, on the night of 'Census Date'. The non permanent residents include homeless people, ship crew, boat people, remote area community, and internally*



dan pengungsi. Bagi mereka yang mempunyai tempat tinggal tetap dan sedang bepergian ke luar wilayah lebih dari enam bulan, tidak dicacah di tempat tinggalnya, tetapi dicacah di tempat tujuannya. Untuk tahun yang tidak dilaksanakan sensus penduduk, data kependudukan diperoleh dari hasil proyeksi penduduk. Proyeksi penduduk merupakan suatu perhitungan ilmiah yang didasarkan pada asumsi dari komponen-komponen perubahan penduduk, yaitu kelahiran, kematian, dan migrasi. Proyeksi penduduk Indonesia 2010– 2035 menggunakan data dasar penduduk hasil SP2010.

3. Penduduk Indonesia adalah semua orang yang berdomisili di wilayah teritorial Indonesia selama 6 bulan atau lebih dan atau mereka yang berdomisili kurang dari 6 bulan tetapi bertujuan menetap.
4. Laju pertumbuhan penduduk adalah angka yang menunjukkan persentase penambahan penduduk dalam jangka waktu tertentu.
5. Laju pertumbuhan Produk Domestik Regional Bruto diperoleh dari perhitungan PDB atas dasar harga konstan. Diperoleh dengan cara mengurangi nilai PDRB pada

*displaced persons. Those who had permanent residence and had been travelling away from their home for six months or more were not enumerated in their permanent place, but in the place where they were during the census. For the periods where the population census is not conducted, population projection is done to estimate population during those years. The population projection is an estimate based on the demographic components, such as birth, death, and migration. Indonesia's 2010– 2035 population projection used the 2010 Population Census as the base population.*

3. *The population of Indonesia are all residents of the entire territory of Indonesia who have stayed for six months or longer, and those who intended to stay more than six months even though their length of stay is less than six months.*
4. *The growth rate of population is the number that show percentage of population growth within a specified period.*
5. *Growth rate of Gross Domestic Regional Product is derived from GDP at constant market prices. It is obtained by subtracting the value of GDRP year and with the value of GDRP year n-1, divided by the value*

tahun ke-n terhadap nilai pada tahun ke n-1 (tahun sebelumnya), dibagi dengan nilai pada tahun ke n-1, dikalikan dengan 100 persen. Laju pertumbuhan menunjukkan perkembangan agregat pendapatan dari satu waktu tertentu terhadap waktu sebelumnya.

*of GDRP year n-1 then multiplied by 100 percent. The growth rate of GDRP explains the income growth during the given period.*

6. Untuk mengukur kemiskinan, BPS menggunakan konsep kemampuan memenuhi kebutuhan dasar (basic needs approach). Dengan pendekatan ini, kemiskinan dipandang sebagai ketidakmampuan dari sisi ekonomi untuk memenuhi kebutuhan dasar makanan dan bukan makanan yang diukur dari sisi pengeluaran. Metode yang digunakan adalah menghitung Garis Kemiskinan (GK), yang terdiri dari dua komponen yaitu Garis Kemiskinan Makanan (GKM) dan Garis Kemiskinan Non-Makanan (GKNM). Penghitungan Garis Kemiskinan dilakukan secara terpisah untuk daerah perkotaan dan perdesaan.
  7. Penduduk Miskin adalah penduduk yang memiliki rata-rata pengeluaran per kapita per bulan di bawah Garis Kemiskinan.
  8. Indeks Pembangunan Manusia (IPM) adalah ukuran ringkas rata-rata capaian/keberhasilan dimensi utama pembangunan
6. *To measure poverty, BPS has used the concept of basic needs approach. Therefore, poverty is viewed as economic inability to fulfil food and non-food basic needs which are measured by consumption/expenditure. The method used is calculating poverty line, which consists of two components that are Food Poverty Line (FPL) and Non-Food Poverty Line (NFPL). The poverty line was calculated separately for urban and rural areas.*
  7. *A person whose expenditure per capita per month is below the poverty line is considered to be poor.*
  8. *The Human Development Index (HDI) is a summary measure of average achievement in key dimensions of human*

manusia yaitu: umur panjang dan hidup sehat, mempunyai pengetahuan, dan memiliki standar hidup yang layak.

*development: a long and healthy life, being knowledgeable, and have a decent standard of living.*

<https://selumakab.bps.go.id>

**ULASAN**

Perbandingan antar kabupaten ini, menyajikan gambaran informasi kabupaten/kota di Provinsi Bengkulu yang antara lain mencakup data kependudukan dan PDRB.

Jumlah penduduk Kabupaten Seluma pada tahun 2019 tercatat 193,8 ribu jiwa. Jika dibandingkan kabupaten/kota lain di Provinsi Bengkulu, jumlah penduduk Kabupaten Seluma berada pada urutan lima dari 10 kabupaten/kota yang ada.

Sementara itu apabila dibandingkan persentase jumlah penduduk miskin antar kabupaten/kota di Provinsi Bengkulu, maka persentase penduduk miskin di Kabupaten Seluma tertinggi jika dibandingkan kabupaten/kota lain di Provinsi Bengkulu, yaitu mencapai 19,10 persen dari penduduk Kabupaten Seluma. Sementara itu, Indeks Pembangunan Manusia Kabupaten Seluma memiliki nilai terendah apabila dibandingkan dengan kabupaten/kota di Provinsi Bengkulu, yaitu hanya 66,69.

Dari sisi ekonomi, pertumbuhan ekonomi Kabupaten Seluma yang digambarkan dalam laju pertumbuhan PDRB atas dasar harga konstan 2010 berada pada posisi terendah apabila dibandingkan dengan kabupaten/kota di Provinsi Bengkulu, yaitu berkisar 4,95 persen.

**DESCRIPTION**

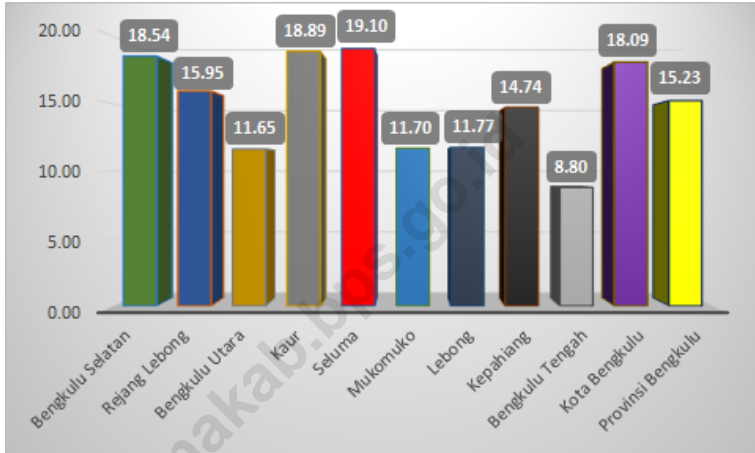
*Comparison between regency provides a snapshot of information on regencies/Municipalities in Bengkulu Province, that includes population and GRDP data.*

*Population of Seluma Regency in 2019 is recorded as many as 193.8 thousand. If compared to other regencies/Municipalities in Bengkulu Province, the population of Seluma Regency is in the order of five out of 10 existing regencies/Municipalities.*

*Meanwhile, if compared to other regencies/Municipalities in Bengkulu Province, the percentage of poor people in Seluma Regency is the highest when compared to other regencies/Municipalities in Bengkulu Province, which reached 19.10 percent of the population of Seluma Regency. Meanwhile, the Seluma Regency Human Development Index has the lowest value when compared to regencies/Municipalities in Bengkulu Province, which is only 66.69.*

*From the economic side, the economic growth of Seluma Regency, which is depicted in the rate of Growth of GRDP at constant 2010 price is at the lowest position when compared to regencies/Municipalities in Bengkulu Province, which is around 4.95 percent.*

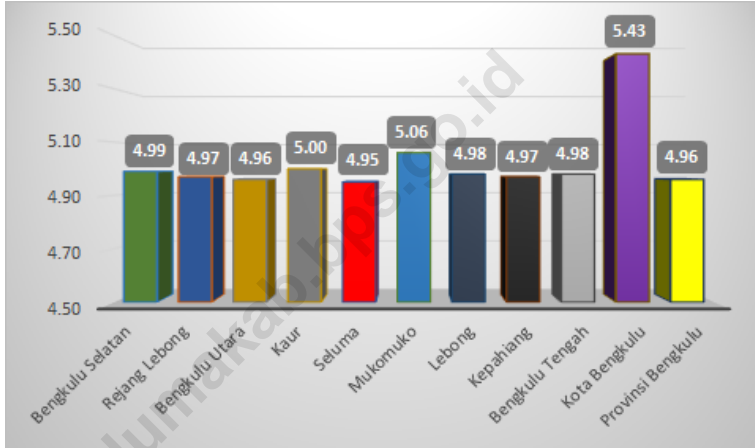
**Gambar 12.1** **Persentase Penduduk Miskin Menurut Kabupaten/Kota di Provinsi Bengkulu (ribu), 2019**  
*Percentage of Poor Population by Regency/Municipality in Bengkulu Province (thousand), 2019*



Sumber/Source: BPS, Survei Sosial Ekonomi Nasional/BPS-Statistics Indonesia, National Socio Economic Survey

**Gambar** 12.2  
**Figures**

**Laju Pertumbuhan Produk Domestik Regional Bruto Atas Dasar Harga Konstan 2010 Menurut Kabupaten/Kota di Provinsi Bengkulu (persen), 2019\*\***  
**Rate of Growth of Gross Regional Domestic Products at Constant 2010 Prices by Regency/Municipality in Bengkulu Province (percent), 2019\*\***



Catatan/Note: \* Angka Sementara/Preliminary Figures

\*\* Angka Sangat Sementara/Very Preliminary Figures

Sumber/Source: BPS, Berbagai Sensus, Survei, dan Sumber Lainnya/BPS-Statistics Indonesia, Various Census, Surveys, and Other Sources



**Tabel**  
**Table** 12.1**Jumlah Penduduk Menurut Kabupaten/Kota di Provinsi Bengkulu (ribu), 2015–2019**  
**Population by Regency/Municipality in Bengkulu Province (thousand), 2015–2019**

Kabupaten/Kota Regency/Municipality	2015	2016	2017	2018	2019
(1)	(2)	(3)	(4)	(5)	(6)
Bengkulu Selatan	152,20	153,90	155,40	156,93	158,40
Rejang Lebong	256,10	257,50	258,80	259,94	260,90
Bengkulu Utara	287,40	293,10	298,80	304,39	310,00
Kaur	115,80	117,30	118,60	119,95	121,20
Seluma	185,60	187,80	189,90	191,91	193,80
Mukomuko	177,10	181,30	185,50	189,67	193,90
Lebong	109,20	111,10	113,00	114,79	116,60
Kepahiang	132,40	133,70	134,90	136,10	137,20
Bengkulu Tengah	107,80	109,60	111,30	113,15	114,70
Kota Bengkulu	351,30	359,50	368,10	376,48	385,10
<b>Bengkulu</b>	<b>1 874,90</b>	<b>1 904,80</b>	<b>1 934,30</b>	<b>1 963,30</b>	<b>1 991,80</b>

Sumber/Source: BPS, Proyeksi Penduduk Indonesia 2010–2035/BPS-Statistics Indonesia, Indonesia Population Projection 2010–2035



**Tabel 12.2** Jumlah Penduduk Miskin Menurut Kabupaten/Kota di Provinsi Bengkulu (ribu), 2015–2019  
**Number of Poor Population by Regency/Municipality in Bengkulu Province (thousand), 2015–2019**

Kabupaten/Kota Regency/Municipality	2015	2016	2017	2018	2019
(1)	(2)	(3)	(4)	(5)	(6)
Bengkulu Selatan	34,51	33,92	32,66	29,19	29,30
Rejang Lebong	46,04	45,79	43,85	42,13	41,57
Bengkulu Utara	42,24	39,86	38,97	35,78	35,94
Kaur	26,37	26,14	25,47	23,20	22,84
Seluma	42,47	40,59	39,25	37,51	36,92
Mukomuko	23,67	23,45	22,51	21,50	22,56
Lebong	13,38	13,56	13,31	13,25	13,67
Kepahiang	22,19	21,75	21,47	19,58	20,18
Bengkulu Tengah	8,93	9,50	9,32	9,24	10,06
Kota Bengkulu	74,26	74,05	70,16	70,44	69,26
<b>Bengkulu</b>	<b>334,07</b>	<b>328,61</b>	<b>316,98</b>	<b>301,81</b>	<b>302,30</b>

Sumber/Source: BPS, Survei Sosial Ekonomi Nasional/BPS-Statistics Indonesia, National Socio Economic Survey

**Tabel**  
**Table** 12.3**Persentase Penduduk Miskin Menurut Kabupaten/Kota di  
Provinsi Bengkulu (ribu), 2017–2019**  
*Percentage of Poor Population by Regency/Municipality in  
Bengkulu Province (thousand), 2017–2019*

<b>Kabupaten/Kota Regency/Municipality</b>	<b>2017</b>	<b>2018</b>	<b>2019</b>
(1)	(2)	(3)	(4)
Bengkulu Selatan	21,06	18,65	18,54
Rejang Lebong	16,97	16,23	15,95
Bengkulu Utara	13,11	11,81	11,65
Kaur	21,54	19,40	18,89
Seluma	20,73	19,60	19,10
Mukomuko	12,20	11,40	11,70
Lebong	11,83	11,59	11,77
Kepahiang	15,95	14,42	14,74
Bengkulu Tengah	8,41	8,20	8,80
Kota Bengkulu	19,18	18,82	18,09
<b>Bengkulu</b>	<b>16,45</b>	<b>15,43</b>	<b>15,23</b>

Sumber/Source: BPS, Survei Sosial Ekonomi Nasional/BPS-Statistics Indonesia, National Socio Economic Survey

**Tabel**  
**Table** 12.4

**Garis Kemiskinan Menurut Kabupaten/Kota di Provinsi Bengkulu (rupiah) , 2018–2019**  
**Poverty Line by Regency/Municipality in Bengkulu Province (rupiahs), 2018–2019**

<b>Kabupaten/Kota Regency/Municipality</b>	<b>2018</b>	<b>2019</b>
(1)	(2)	(3)
Bengkulu Selatan	364 888	377 823
Rejang Lebong	434 643	449 999
Bengkulu Utara	359 264	369 367
Kaur	317 558	322 815
Seluma	377 647	386 321
Mukomuko	411 795	426 737
Lebong	389 973	404 368
Kepahiang	361 281	374 568
Bengkulu Tengah	389 821	406 137
Kota Bengkulu	642 314	660 442
<b>Bengkulu</b>	<b>481 425</b>	<b>499 660</b>

Sumber/Source: BPS, Survei Sosial Ekonomi Nasional/BPS-Statistics Indonesia, National Socio Economic Survey

**Tabel**  
**Table** 12.5**Indeks Pembangunan Manusia Menurut Kabupaten/Kota  
di Provinsi Bengkulu, 2015–2019**  
*Human Development Index by Regency/Municipality in  
Bengkulu Province, 2015–2019*

Kabupaten/Kota Regency/Municipality	2015	2016	2017	2018	2019
(1)	(2)	(3)	(4)	(5)	(6)
Bengkulu Selatan	68,57	68,71	69,04	69,85	70,27
Rejang Lebong	67,51	68,34	68,61	69,40	70,10
Bengkulu Utara	67,46	67,63	67,80	68,36	68,80
Kaur	64,47	64,95	65,28	66,20	66,78
Seluma	63,41	64,04	65,00	65,99	66,69
Mukomuko	65,77	66,52	67,07	67,47	68,12
Lebong	64,72	65,58	65,87	66,28	66,84
Kepahiang	65,45	66,35	66,60	67,14	67,67
Bengkulu Tengah	64,68	65,44	65,80	66,65	67,30
Kota Bengkulu	77,16	77,94	78,82	79,67	80,35
<b>Bengkulu</b>	<b>68,59</b>	<b>69,33</b>	<b>69,95</b>	<b>70,64</b>	<b>71,21</b>

Sumber/Source: BPS, Seri Publikasi Indeks Pembangunan Manusia/BPS-Statistics Indonesia, Series of Publication of Human Development Index

**Tabel**  
**Table** 12.6

**Laju Pertumbuhan Produk Domestik Regional Bruto Atas Dasar Harga Konstan 2010 Menurut Kabupaten/Kota di Provinsi Bengkulu (persen), 2015–2019**  
**Rate of Growth of Gross Regional Domestic Products at Constant 2010 Prices by Regency/Municipality in Bengkulu Province (percent), 2015–2019**

<b>Kabupaten/Kota Regency/Municipality</b>	<b>2015</b>	<b>2016</b>	<b>2017</b>	<b>2018</b>	<b>2019</b>
(1)	(2)	(3)	(4)	(5)	(6)
Bengkulu Selatan	5,14	5,25	4,94	4,95	4,99
Rejang Lebong	5,15	5,20	4,91	4,96	4,97
Bengkulu Utara	5,07	5,00	4,84	4,81	4,96
Kaur	4,96	5,28	5,00	4,98	5,00
Seluma	4,32	5,00	4,81	4,80	4,95
Mukomuko	5,66	5,59	5,21	5,01	5,06
Lebong	4,99	5,16	5,00	5,01	4,98
Kepahiang	5,72	5,63	5,13	5,00	4,97
Bengkulu Tengah	5,01	5,00	4,95	4,97	4,98
Kota Bengkulu	6,02	6,13	5,46	5,48	5,43
<b>Bengkulu</b>	<b>5,13</b>	<b>5,28</b>	<b>4,98</b>	<b>4,99</b>	<b>4,96</b>

Catatan/Note: \* Angka Sementara/Preliminary Figures

\*\* Angka Sangat Sementara/Very Preliminary Figures

Sumber/Source: BPS, Berbagai Sensus, Survei, dan Sumber Lainnya/BPS-Statistics Indonesia, Various Census, Surveys, and Other Sources

# DATA

## MENCERDASKAN BANGSA

— *Enlighten The Nation* —

<https://selumakab.bps.go.id>



**BADAN PUSAT STATISTIK  
KABUPATEN SELUMA  
BPS-Statistics of Seluma Regency**

Jl. RA. Kartini, Kel. Napal, Kec. Seluma, Kab. Seluma 38876  
Telp./Fax. : (0736) 9150007

Homepage : <http://selumakab.bps.go.id> E-mail : [bps1705@bps.go.id](mailto:bps1705@bps.go.id)

