

Katalog /Catalog: 1102001.1672

# **KOTA PRABUMULIH DALAM ANGKA PRABUMULIH MUNICIPALITY IN FIGURES 2020**



**BADAN PUSAT STATISTIK  
KOTA PRABUMULIH  
BPS-STATISTICS OF PRABUMULIH MUNICIPALITY**



# **KOTA PRABUMULIH DALAM ANGKA**

***PRABUMULIH MUNICIPALITY  
IN FIGURES***

## **2020**



**KOTA PRABUMULIH DALAM ANGKA**  
***Prabumulih Municipality in Figures***  
**2020**

ISBN: 978-602-6857-30-9

No. Publikasi/*Publication Number*: 16720.2002

Katalog /*Catalog*: 1102001.1672

Ukuran Buku/*Book Size*: 14,8 cm x 21 cm

Jumlah Halaman/*Number of Pages* : xxxiii + 262 hal/*pages*

Naskah/*Manuscript*:

BPS Kota Prabumulih

*BPS-Statistics of Prabumulih Municipality*

Penyunting/*Editor*:

BPS Kota Prabumulih

*BPS-Statistics of Prabumulih Municipality*

Gambar Kover/*Cover Design*:

Seksi Integrasi Pengolahan dan Diseminasi Statistik

*Section of Integration Processing and Statistics Dissemination*

Ilustrasi Kover/*Cover Illustration*:

Gedung Pemerintah Kota Prabumulih

Diterbitkan oleh/*Published by*:

©BPS Kota Prabumulih/*BPS-Statistics of Prabumulih Municipality*

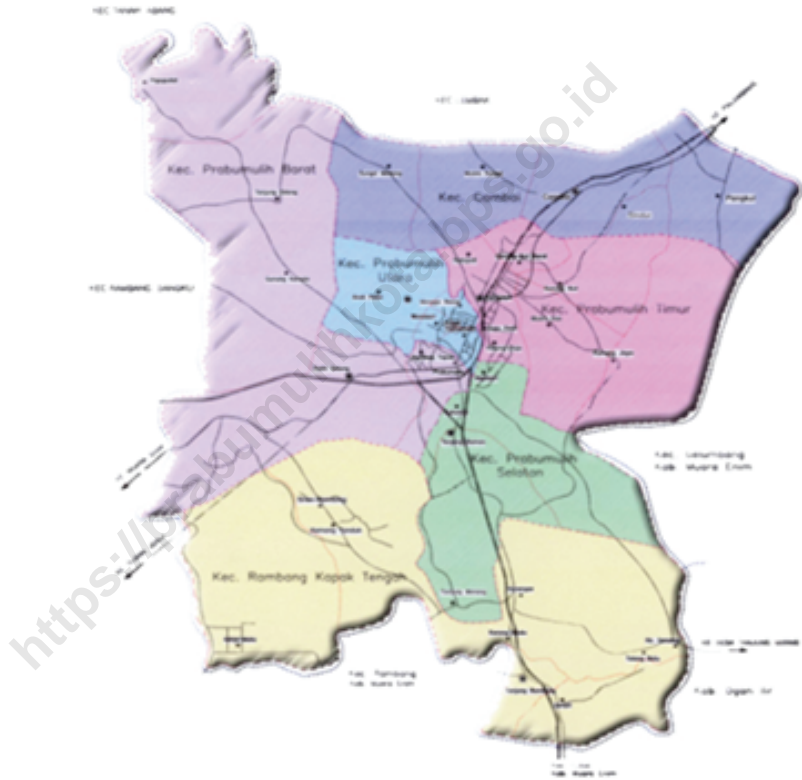
Dicetak oleh/*Printed by*:

BPS Kota Prabumulih/ *BPS-Statistics of Prabumulih Municipality*

Dilarang mengumumkan, mendistribusikan, mengomunikasikan, dan/atau menggandakan sebagian atau seluruh isi buku ini untuk tujuan komersil tanpa izin tertulis dari Badan Pusat Statistik.

*Prohibited to announce, distribute, communicate, and/or copy part or all of this book for commercial purpose without permission from BPS-Statistics Indonesia.*

## **PETA WILAYAH KOTA PRABUMULIH** **MAP OF PRABUMULIH MUNICIPALITY**





**KEPALA BPS KOTA PRABUMULIH**  
**CHIEF STATISTICIAN OF PRABUMULIH MUNICIPALITY**



**AHMAD NURHIDAYAT, S.Si**







## KATA PENGANTAR

Kota Prabumulih Dalam Angka 2019 merupakan publikasi tahunan yang diterbitkan oleh BPS Kota Prabumulih. Disadari bahwa publikasi ini belum sepenuhnya memenuhi harapan pihak pemakai data khususnya para perencana, namun diharapkan dapat membantu melengkapi penyusunan rencana pembangunan di Kota Prabumulih.

Publikasi ini dapat terwujud berkat kerja sama dan bantuan dari berbagai pihak baik instansi pemerintah maupun swasta. Kepada semua pihak yang telah memberikan bantuan disampaikan penghargaan dan terima kasih yang sebesar-besarnya.

Walaupun publikasi ini telah disiapkan sebaik-baiknya, namun disadari masih ada kekurangan dan kesalahan yang terjadi. Untuk perbaikan publikasi ini, tanggapan dan saran yang bersifat konstruktif dari para pemakai sangat diharapkan.

Prabumulih , April 2020  
Kepala BPS  
Kota Prabumulih

**Ahmad Nurhidayat, S.Si**



## **PREFACE**

*Prabumulih Municipalityin Figures 2019 is an annual publication written by BPS Prabumulih Municipality. Honestly, this publication has not perfect yet and has not filled the user's hope, especially for the planners yet, but hopely it can help to equip compilation of development planning in this new regency.*

*This comprehensive publication has been made possible with the assistance and contribution from several governmental institutions and private organizations. To all parties who have been involved in the preparation of this publication, I would like to express my sincerest appreciation and gratitude.*

*Comments and constructive suggestions for the improvement of this publication are always welcome.*

*Prabumulih , April 2020  
Chief Statistician of  
Prabumulih Municipality*

**Ahmad Nurhidayat, S.Si**

## DAFTAR ISI / CONTENTS

	Halaman <i>Page</i>
Kata Pengantar/ <i>Preface</i> .....	vii
Daftar Isi/ <i>Contents</i> .....	ix
Daftar Tabel/ <i>List of Tables</i> .....	xi
Daftar Gambar/ <i>List of Figures</i> .....	xxv
Daftar Singkatan/ <i>List of Abbreviations</i> .....	xxix
Statistik Kunci/ <i>Key Statistics</i> .....	xxxii
1. Geografi dan Iklim/ <i>Geography and Climate</i> .....	1
2. Pemerintahan/ <i>Government</i> .....	15
3. Penduduk dan Ketenagakerjaan/ <i>Population and Employment</i> .....	35
4. Sosial dan Kesejahteraan Rakyat/ <i>Social and Welfare</i> .....	49
5. Pertanian, Kehutanan, Peternakan, dan Perikanan/ <i>Agriculture, Forestry, Livestock, and Fishery</i> .....	95
6. Industri, Pertambangan, dan Energi/ <i>Industry, Mining, and Energy</i> .....	135
7. Pariwisata/ <i>Tourism</i> .....	145
8. Transportasi dan Komunikasi/ <i>Transportation and Communication</i> .....	153
9. Perbankan, Koperasi, dan Harga-harga/ <i>Banking, Cooperative, dan Prices</i> .....	165
10. Pengeluaran Penduduk/ <i>Population Expenditure</i> .....	175
11. Perdagangan/ <i>Trade</i> .....	185
12. Sistem Neraca Regional/ <i>System of Regional Accounts</i> .....	193
13. Perbandingan Antar Kabupaten/Kota/ <i>Regency/Municipal Comparison</i> .....	211



## DAFTAR TABEL/LIST OF TABLES

Halaman  
Page

<b>1.</b>	<b>GEOGRAFI DAN IKLIM/GEOGRAPHY AND CLIMATE</b>	
<b>1.1</b>	<b>KEADAAN GEOGRAFI</b>	
	<b>GEOGRAPHY CONDITION</b>	
1.1.1	Luas Daerah dan Jumlah Pulau Menurut Kecamatan di Kota Prabumulih, 2019 <i>Total Area and Number of Islands by Subdistrict in Prabumulih Municipality, 2019</i> .....	9
1.1.2	Tinggi Wilayah dan Jarak ke Ibukota Kota Prabumulih Menurut Kecamatan di Kota Prabumulih, 2019 <i>Altitude and Distance to the Capital of Prabumulih Municipality by Subdistrict in Prabumulih Municipality, 2019</i> .....	11
<b>1.2</b>	<b>KEADAAN IKLIM</b>	
	<b>CLIMATE CONDITION</b>	
1.2.1	Pengamatan Unsur Iklim Menurut Bulan di Stasiun Klimatologi Kenten Palembang, 2019 <i>Observation of Climate Elements By Months at Climatology Kenten Palembang Station, 2019</i> .....	12
<b>2.</b>	<b>PEMERINTAHAN/GOVERNMENT</b>	
<b>2.1</b>	<b>WILAYAH ADMINISTRATIF</b>	
	<b>ADMINISTRATIVE AREA</b>	
2.1.1	Jumlah Desa <sup>1</sup> /Kelurahan Menurut Kecamatan di Kota Prabumulih, 2015–2019 <i>Number of Villages<sup>1</sup>/Kelurahan by Subdistrict in Prabumulih Municipality, 2015–2019</i> .....	21
<b>2.2</b>	<b>DEWAN PERWAKILAN RAKYAT DAERAH</b>	
	<b>REGIONAL HOUSE OF REPRESENTATIVE</b>	
2.2.1	Jumlah Anggota Dewan Perwakilan Rakyat Daerah Menurut Partai Politik dan Jenis Kelamin di Kota Prabumulih, 2019 <i>Number of Regional House of Representatives's Members by Political Parties and Sex in Prabumulih Municipality 2019</i> .....	22

**2.3 SUMBER DAYA MANUSIA**

**HUMAN RESOURCES**

2.3.1	Jumlah Pegawai Negeri Sipil Menurut Jabatan dan Jenis Kelamin di Kota Prabumulih, Desember 2018 dan Desember 2019 <i>Number of Civil Servants by Occupation and Sex in Prabumulih Municipality, December 2018 dan December 2019 .....</i>	23
2.3.2	Jumlah Pegawai Negeri Sipil Menurut Tingkat Pendidikan dan Jenis Kelamin di Kota Prabumulih, Desember 2018 dan Desember 2019 <i>Number of Civil Servants by Educational Level and Sex in Prabumulih Municipality, December 2018 and December 2019.....</i>	25
2.3.3	Jumlah Pegawai Negeri Sipil Menurut Tingkat Kepangkatan dan Jenis Kelamin di Kota Prabumulih, Desember 2018 dan Desember 2019 <i>Number of Civil Servants by Hierarchy and Sex in Prabumulih Municipality, December 2018 and December 2019.....</i>	27

**2.4 KEUANGAN PEMERINTAH**

**GOVERNMENT FINANCE**

2.4.1	Realisasi Pendapatan Pemerintah Kota Prabumulih Menurut Jenis Pendapatan (ribu rupiah), 2016–2019 <i>Actual Prabumulih Municipality Government Revenues by Kind of Revenues (thousand rupiahs), 2016–2019.....</i>	29
2.4.2	Realisasi Belanja Pemerintah Kota Prabumulih Menurut Jenis Belanja (ribu rupiah), 2016–2019 <i>Actual Prabumulih Municipality Government Expenditures by Kind of Expenditures (thousand rupiahs), 2016–2019.....</i>	31

**3. PENDUDUK DAN KETENAGAKERJAAN/**

**POPULATION AND EMPLOYMENT**

**3.1 PENDUDUK**

**POPULATION**

3.1.1 Penduduk, Laju Pertumbuhan Penduduk per Tahun, Distribusi Persentase Penduduk, Kepadatan Penduduk, Rasio Jenis Kelamin Penduduk Menurut Kecamatan di Kota Prabumulih, 2019  
*Population, Annual Population Growth Rate, Percentage Distribution of Population, Population Density, and Population Sex Ratio by Subdistrict in Prabumulih Municipality, 2019* ..... 43

3.1.2 Proyeksi Penduduk Menurut Kelompok Umur dan Jenis Kelamin di Kota Prabumulih, 2019  
*Population Projection by Age Group and Sex in Prabumulih Municipality, 2019*..... 46

**3.2 KETENAGAKERJAAN**

**EMPLOYMENT**

3.2.1 Jumlah Penduduk Berumur 15 Tahun Keatas Menurut Jenis Kegiatan Selama Seminggu yang Lalu dan Jenis Kelamin di Kota Prabumulih, 2019  
*Population Aged 15 Years and Over by Type of Activity During The Previous Week and Sex in Prabumulih Municipality, 2019* ..... 48

3.2.2 Penduduk Berumur 15 Tahun ke Atas Menurut Pendidikan Tertinggi yang Ditamatkan dan Jenis Kegiatan Selama Seminggu yang Lalu di Kota Prabumulih, 2019  
*Population 15 Years of Age and Over by Educational Attainment and Type of Activity During the Previous Week in Prabumulih Municipality, 2019*..... 49

3.2.3 Penduduk Berumur 15 Tahun Ke Atas yang Bekerja Selama Seminggu yang Lalu Menurut Status Pekerjaan Utama dan Jenis Kelamin di Kota Prabumulih, 2019  
*Population 15 Years of Age and Over who Worked During The*

	<i>Previous Week by Main Employment Status and Sex in Prabumulih Municipality, 2019.....</i>	51
3.2.4	Jumlah Penduduk Berumur 15 Tahun Keatas yang Bekerja Selama Seminggu yang Lalu Menurut Kelompok Umur dan Jenis Kelamin di Kota Prabumulih, 2019 <i>Population Aged 15 Years and Over Who Worked During the Previous Week by Age Group and Sex in Prabumulih Municipality, 2019.....</i>	52
3.2.5	Jumlah Pencari Kerja Terdaftar Menurut Tingkat Pendidikan Tertinggi yang ditamatkan dan Jenis Kelamin di Kota Prabumulih, 2019 <i>Number of Registered Job Applicants by Educational Attainment and Sex in Prabumulih Municipality, 2019.....</i>	53
<b>4.</b>	<b>SOSIAL DAN KESEJAHTERAAN RAKYAT/SOCIAL AND WELFARE</b>	
<b>4.1</b>	<b>PENDIDIKAN</b>	
	<b>EDUCATION</b>	
4.1.1	Jumlah Sekolah, Guru, dan Murid Taman Kanak-Kanak (TK) di Bawah Kementerian Pendidikan dan Kebudayaan Menurut Kecamatan Kota Prabumulih, 2018/2019 dan 2019/2020 <i>Number of Schools, Teachers, and Pupils in Kindergarten Under The Ministry of Education and Culture by Subdistrict in Prabumulih Municipality, 2018/2019 dan 2019/2020 .....</i>	68
4.1.2	Jumlah Sekolah, Guru, dan Murid Raudatul Athfal (RA) di Bawah Kementerian Agama Menurut Kecamatan di Kota Prabumulih, 2018/2019 dan 2019/2020 <i>Number of Schools, Teachers, and Pupils in Raudatul Athfal (RA) Under The Ministry of Religious Affairs by Subdistrict in Prabumulih Municipality, 2018/2019 dan 2019/2020 .....</i>	71
4.1.3	Jumlah Sekolah, Guru, dan Murid Sekolah Dasar (SD) di Bawah Kementerian Pendidikan dan Kebudayaan Menurut Kecamatan di Kota Prabumulih, 2018/2019 dan 2019/2020 <i>Number of Schools, Teachers, and Pupils in Primary Schools Under The Ministry of Education and Culture by Subdistrict in Prabumulih Municipality, 2018/2019 dan 2019/2020 .....</i>	72
4.1.4	Jumlah Sekolah, Guru, dan Murid Madrasah Ibtidaiyah (MI)	



	di Bawah Kementerian Agama Menurut Kecamatan Menurut Kecamatan di Kota Prabumulih, 2018/2019 dan 2019/2020 <i>Number of Schools, Teachers, and Pupils in Madrasah Ibtidaiyah (MI) Under The Ministry of Religious Affairs by Subdistrict in Prabumulih Municipality, 2018/2019 dan 2019/2020</i> .....	75
4.1.5	Jumlah Sekolah, Guru, dan Murid Sekolah Menengah Pertama (SMP) di Bawah Kementerian Pendidikan dan Kebudayaan Menurut Kecamatan di Kota Prabumulih, 2018/2019 dan 2019/2020 <i>Number of Schools, Teachers, and Pupils in Junior High Schools Under The Ministry of Education and Culture by Subdistrict in Prabumulih Municipality, 2018/2019 dan 2019/2020</i> .....	76
4.1.6	Jumlah Sekolah, Guru, dan Murid Madrasah Tsanawiyah (MTs) di Bawah Kementerian Agama Menurut Kecamatan di Kota Prabumulih, 2018/2019 dan 2019/2020 <i>Number of Schools, Teachers, and Pupils in Madrasah Tsanawiyah (MTs) Under The Ministry of Religious Affairs by Subdistrict in Prabumulih Municipality, 2018/2019 dan 2019/2020</i> .....	79
4.1.7	Jumlah Sekolah, Guru, dan Murid Sekolah Menengah Atas (SMA) di Bawah Kementerian Pendidikan dan Kebudayaan Menurut Kecamatan di Kota Prabumulih, 2018/2019 dan 2019/2020 <i>Number of Schools, Teachers, and Pupils in Senior High Schools Under The Ministry of Education and Culture by Subdistrict in Prabumulih Municipality, 2018/2019 dan 2019/2020</i> .....	80
4.1.8	Jumlah Sekolah, Guru, dan Murid Sekolah Menengah Kejuruan (SMK) di Bawah Kementerian Pendidikan dan Kebudayaan Menurut Kecamatan di Kota Prabumulih, 2018/2019 dan 2019/2020 <i>Number of Schools, Teachers, and Pupils in Vocational High Schools Under The Ministry of Education and Culture by Subdistrict in Prabumulih Municipality, 2018/2019 dan 2019/2020</i> .....	83
4.1.9	Jumlah Sekolah, Guru, dan Murid Madrasah Aliyah (MA) di Bawah Kementerian Agama Menurut Kecamatan di Kota Prabumulih, 2018/2019 dan 2019/2020 <i>Number of Schools, Teachers, and Pupils in Madrasah Aliyah (MA)</i>	

	Halaman Page
	84
4.1.10	87
4.1.11	92
4.1.12	93
<b>4.2 KESEHATAN</b>	
<b>HEALTH</b>	
4.2.1	95
4.2.2	101
4.2.3	102
4.2.4	103
4.2.5	

	Dirujuk dan Bergizi Buruk Menurut Kecamatan di Kota Prabumulih, 2019 <i>Number of Births, Babies with Low Birth Weights (LBW), Treated LBW and Malnutrition Cases by Subdistrict in Prabumulih Municipality, 2019</i>	104
4.2.6	Jumlah Ibu Hamil, Melakukan Kunjungan K1, Melakukan Kunjungan K4, Kurang Energi Kronis (KEK) dan Mendapat Tablet Zat Besi (Fe) di Kota Prabumulih, 2014-2019 <i>Number of Pregnant Women Those with One Visit and Four Visits of Antenatal Care, Chronic Energy Deficiency (CED) and Receiving Iron Supplement in Prabumulih Municipality, 2014-2019</i> .....	105
4.2.7	Jumlah Remaja Usia 15-24 Tahun yang Mendapat Penyuluhan Tentang Kesehatan Reproduksi (Kespro), HIV/AIDS, dan Keluarga Berencana (KB) Menurut Kecamatan di Kota Prabumulih, 2019 <i>Number of Young People Aged 15-24 Who Had Counselling on Reproductive Health, HIV/AIDS, and Family Planning by Subdistrict in Prabumulih Municipality, 2019</i> .....	106
4.2.8	Jumlah Kasus HIV/AIDS, IMS, DBD, Diare, TB, dan Malaria Menurut Kecamatan di Kota Prabumulih, 2019 <i>Population Cases of HIV/AIDS, Sexually Transmitted Infection, Dengue Fever, Diare, Tuberculosis (TB) and Malaria by Subdistrict in Prabumulih Municipality, 2019</i> .....	107
4.2.9	Jumlah Pasangan Usia Subur dan Peserta KB Aktif Menurut Kecamatan di Kota Prabumulih, 2019 <i>Number of Eligible Couples and Family Planning Participants by Subdistrict in Prabumulih Municipality, 2019</i> .....	108
<b>4.3</b>	<b>AGAMA DAN SOSIAL LAINNYA</b> <b>RELIGION AND OTHER SOCIAL AFFAIRS</b>	
4.3.1	Jumlah Penduduk Menurut Kecamatan dan Agama yang Dianut di Kota Prabumulih, 2018 <i>Population by Subdistrict and Religion in Prabumulih Municipality, 2018</i> .....	110
4.3.2	Jumlah Tempat Peribadatan Menurut Kecamatan di Kota Prabumulih, 2019 <i>Number of Places of Worship by Subdistrict in Prabumulih Municipality, 2019</i> .....	111
4.3.3	Jumlah Desa <sup>1</sup> /Kelurahan yang Mengalami Bencana	

	Alam <sup>2</sup> Menurut Kecamatan di Kota Prabumulih, 2011–2018 <i>Number of Villages<sup>1</sup>/Kelurahan that Had Natural Disaster<sup>2</sup> by Subdistrict in Prabumulih Municipality, 2011–2018</i> .....	112
4.3.4	Jumlah Jemaah Haji Menurut Jenis Kelamin di Kota Prabumulih, 2008-2019 <i>Number of Pilgrims Departure to Mecca by Sex in Prabumulih Municipality, 2008-2019</i> .....	115
4.3.5	Jumlah Tindak Pidana Menurut Kepolisian Resort di Kota Prabumulih, 2017-2019 <i>Number of Reported Criminal Cases by District Police Office in Prabumulih Municipality, 2017-2019</i> .....	116
4.3.6	Persentase Penyelesaian Tindak Pidana Menurut Kepolisian Resort di Kota Prabumulih, 2017-2019 <i>Percentage of Crime Clearance Rate by District Police Office in Prabumulih Municipality, 2017-2019</i> .....	117
4.3.7	Jumlah Kecelakaan dan Korban Kecelakaan Lalu lintas di Kota Prabumulih, 2019 <i>Number of Accident and Victim of Traffic Accident in Prabumulih Municipality, 2019</i> .....	118
<b>4.4</b>	<b>KEMISKINAN</b>	
	<b>POVERTY</b>	
4.4.1	Garis Kemiskinan, Jumlah, dan Persentase Penduduk Miskin di Kota Prabumulih, 2012–2019 <i>Poverty Line, Number, and Percentage of Poor People in Prabumulih Municipality, 2012–2019</i> .....	
4.4.2	Indeks Kedalaman Kemiskinan dan Indeks Keparahan Kemiskinan di Kota Prabumulih, 2012–2019 <i>Poverty Gap Index and Poverty Severity Index in Prabumulih Municipality, 2012–2019</i> .....	
4.4.3	Jumlah Keluarga Menurut Kecamatan dan Tahapan Keluarga di Kota Prabumulih, 2019 <i>Number of Household by Subdistrict and Household Classification in Prabumulih Municipality, 2019</i> .....	121
<b>5.</b>	<b>PERTANIAN, KEHUTANAN, PETERNAKAN, DAN PERIKANAN/ AGRICULTURE, FORESTRY, LIVESTOCK, AND FISHERY</b>	

**5.1 HORTIKULTURA**  
**HORTICULTURE**

5.1.1	Luas Panen Tanaman Sayuran Menurut Kecamatan dan Jenis Tanaman di Kota Prabumulih (ha), 2018 dan 2019 <i>Harvested Area of Vegetables by Subdistrict and Kind of Plant in Prabumulih Municipality (ha), 2018 and 2019</i> .....	134
5.1.2	Produksi Tanaman Sayuran Menurut Kecamatan dan Jenis Tanaman di Kota Prabumulih (kuintal), 2018 dan 2019 <i>Production of Vegetables by Subdistrict and Kind of Plant in Prabumulih Municipality (quintal), 2018 dan 2019</i> .....	137
5.1.3	Luas Panen Tanaman Sayuran dan Buah-buahan Semusim Menurut Jenis Tanaman di Kota Prabumulih (ha), 2016–2019 <i>Harvested Area of Seasonal Vegetables and Fruits by Kind of Plant in Prabumulih Municipality (ha), 2016–2019</i> .....	140
5.1.4	Produksi Tanaman Sayuran dan Buah-buahan Semusim Menurut Jenis Tanaman di Kota Prabumulih (kuintal), 2016–2019 <i>Production of Seasonal Vegetables and Fruits by Kind of Plant in Prabumulih Municipality (quintal), 2016–2019</i> .....	142
5.1.5	Luas Panen Tanaman Biofarmaka Menurut Kecamatan dan Jenis Tanaman di Kota Prabumulih (m <sup>2</sup> ), 2018 dan 2019 <i>Harvested Area of Medicinal Plants by Subdistrict and Kind of Plant in Prabumulih Municipality (m<sup>2</sup>),</i> .....	144
5.1.6	Produksi Tanaman Biofarmaka Menurut Kecamatan dan Jenis Tanaman di Kota Prabumulih (kg), 2018 and 2019 <i>Production of Medicinal Plants by Subdistrict and Kind of Plant in Prabumulih Municipality (kg), 2018 and 2019</i> .....	146
5.1.7	Luas Panen Tanaman Biofarmaka Menurut Jenis Tanaman di Kota Prabumulih (m <sup>2</sup> ), 2016–2019 <i>Harvested Area of Medicinal Plants by Kind of Plant in Prabumulih Municipality (m<sup>2</sup>), 2016–2019</i> .....	148
5.1.8	Produksi Tanaman Biofarmaka Menurut Jenis Tanaman di Kota Prabumulih (kg), 2016–2019 <i>Production of Medicinal Plants by Kind of Plant in Prabumulih</i>	

	Halaman Page
	Municipality (kg), 2016–2019..... 149
5.1.9	Luas Panen Tanaman Hias Menurut Kecamatan dan Jenis Tanaman di Kota Prabumulih (m <sup>2</sup> ), 2018 and 2019 <i>Harvested Area of Ornamental Plants by Subdistrict and Kind of Plant in Prabumulih Municipality (m<sup>2</sup>), 2018 and 2019.....</i> 150
5.1.10	Produksi Tanaman Hias Menurut Kecamatan dan Jenis Tanaman di Kota Prabumulih (tangkai), 2018 and 2019 <i>Production of Ornamental Plants by Subdistrict and Kind of Plant in Prabumulih Municipality (stalks), 2018 and 2019.....</i> 152
5.1.11	Luas Panen Tanaman Hias Menurut Jenis Tanaman di Kota Prabumulih (m <sup>2</sup> ), 2016–2019 <i>Harvested Area of Ornamental Plants by Kind of Plant in Prabumulih Municipality (m<sup>2</sup>), 2016–2019.....</i> 154
5.1.12	Produksi Tanaman Hias Menurut Jenis Tanaman di Kota Prabumulih (tangkai), 2016–2019 <i>Production of Ornamental Plants by Kind of Plant n Prabumulih Municipality (stalks), 2016–2019.....</i> 155
5.1.13	Produksi Buah-buahan Menurut Kecamatan dan Jenis Tanaman di Kota Prabumulih (kuintal), 2018 and 2019 <i>Production of Fruits by Subdistrict and Kind of Plant in Prabumulih Municipality (quintal), 2018 and 2019.....</i> 156
5.1.14	Produksi Buah–Buahan dan Sayuran Tahunan Menurut Jenis Tanaman (kuintal) di Kota Prabumulih, 2016–2019 <i>Production of Annual Fruits and Vegetables by Kind of Plant in Prabumulih Municipality (quintal), 2016–2019.....</i> 159
<b>5.2</b>	<b>PERKEBUNAN</b>
	<b>ESTATE CROPS</b>
5.2.1	Luas Areal Tanaman Perkebunan Menurut Kecamatan dan Jenis Tanaman di Kota Prabumulih (ha), 2018 dan 2019 <i>Planted Area of Estate Crops by Subdistrict and Type of Crops in Prabumulih Municipality (ha), 2018 dan 2019.....</i> 161
5.2.2	Produksi Perkebunan Menurut Kecamatan dan Jenis Tanaman di Kota Prabumulih (ton), 2018 dan 2019 <i>Production of Estate by Subdistrict and Type of Crops in Prabumulih Municipality (ton), 2018 and 2019.....</i> 165

**5.3 PERTERNAKAN**

**LIVE STOCK**

5.3.1	Populasi Ternak Menurut Kecamatan dan Jenis Ternak di Kota Prabumulih, 2019 <i>Livestock Population by Subdistrict and Kind of Livestock in Prabumulih Municipality, 2019</i> .....	169
5.3.2	Populasi Unggas Menurut Kecamatan dan Jenis Unggas di Kota Prabumulih, 2019 <i>Poultry Population by Subdistrict and Kind of Poultry in Prabumulih Municipality, 2019</i> .....	170
5.3.3	Jumlah Ternak yang di Potong Menurut Jenis Ternak di Kota Prabumulih, 2017-2019 <i>Number of Livestock Slaughtered by Kind of Livestock in Prabumulih Municipality, 2017-2019</i> .....	171

**5.4 PERIKANAN**

**FISHERIES**

5.4.1	Produksi Perikanan Tangkap Menurut Kecamatan dan Subsektor di Kota Prabumulih (ton), 2018-2019 <i>Production of Fish Capture by Subdistrict and Subsector in Prabumulih Municipality (ton), 2018-2019</i> .....	172
5.4.2	Jumlah Perahu/Kapal Menurut Kecamatan dan Jenis Kapal di Kota Prabumulih, 2019 <i>Number of Fishing Boats by Subdistrict and Type of Boat in Prabumulih Municipality, 2019</i> .....	173

**6. INDUSTRI, PERTAMBANGAN, DAN ENERGI/  
INDUSTRY, MINING, AND ENERGY**

6.1	Daya Terpasang, Produksi, dan Distribusi Listrik PT. PLN (Persero) pada Cabang/Ranting PLN Menurut Kecamatan di Kota Prabumulih, 2019 <i>Installed Electricity Power, Production, and Distribution of PT. PLN (Persero) at PLN Branch by Subdistrict in Prabumulih Municipality, 2019</i> .....	182
6.2	Jumlah Pelanggan Listrik Menurut Kecamatan di Kota Prabumulih, 2015–2018 <i>Number of Electricity Customers by Subdistrict in Prabumulih Municipality, 2015–2018</i> .....	183

6.3	Jumlah Pelanggan dan Air yang Disalurkan Menurut Kecamatan di Kota Prabumulih, 2019 <i>Number of Customers and Distributed Water by Subdistrict in Prabumulih Municipality, 2019</i> .....	184
6.4	Jumlah Perusahaan Skala Industri Kecil dan Tenaga Kerja Menurut Kode Industri di Kota Prabumulih, 2019 <i>Number of Small Scale Industry Establishment and Workers by Industrial Code in Prabumulih Municipality, 2019</i> .....	185
<b>7.</b>	<b>PARIWISATA/TOURISM</b>	
7.1	Jumlah Rumah Makan/Restoran Menurut Kecamatan di Kota Prabumulih, 2016–2019 <i>Number of Restaurants by Subdistrict in Prabumulih Municipality, 2016–2019</i> .....	194
7.2	Jumlah Akomodasi Hotel Menurut Kecamatan di Kota Prabumulih, 2019 <i>Number of Hotels Accommodations by Subdistrict in Prabumulih Municipality, 2019</i> .....	195
<b>8.</b>	<b>TRANSPORTASI DAN KOMUNIKASI/ TRANSPORTATION AND COMMUNICATION</b>	
<b>8.1</b>	<b>TRANSPORTASI TRANSPORTATION</b>	
8.1.1	Panjang Jalan Menurut Tingkat Kewenangan Pemerintahan di Kota Prabumulih (km), 2017–2019 <i>Length of Roads by Level of Government Authority in Prabumulih Municipality (km), 2017–2019</i> .....	204
8.1.2	Panjang Jalan Menurut Jenis Permukaan Jalan di Kota Prabumulih (km), 2017–2019 <i>Length of Roads by Type of Road Surface in Prabumulih Municipality (km), 2017–2019</i> .....	205
8.1.3	Panjang Jalan Menurut Kondisi Jalan di Kota Prabumulih (km), 2017–2019 <i>Length of Roads by Condition of Roads in Prabumulih Municipality (km), 2017–2019</i> .....	206
8.1.4	Jumlah Kendaraan Menurut Kecamatan dan Jenis Kendaraan di Kota Prabumulih (unit), 2019 <i>Number of Motor Vehicles by Subdistrict and Type of Vehicle in</i>	



	<i>Prabumulih Municipality (unit), 2019</i> .....	207
<b>8.2</b>	<b>KOMUNIKASI</b>	
	<b>COMMUNICATION</b>	
8.2.1	Jumlah Kantor Pos Pembantu Menurut Kecamatan di Kota Prabumulih, 2016–2019 <i>Number of Post Offices Subsidiaries by Subdistrict in Prabumulih Municipality, 2016–2019</i> .....	208
<b>9.</b>	<b>PERBANKAN, KOPERASI, DAN HARGA-HARGA/ BANKING, COOPERATIVE, AND PRICES</b>	
9.1	Jumlah Koperasi Aktif Menurut Kecamatan di Kota Prabumulih, 2016–2019 <i>Number of Active Cooperative by Subdistrict in Prabumulih Municipality, 2016–2019</i> .....	214
9.2	Jumlah Koperasi Menurut Jenis Koperasi dan Kecamatan di Kota Prabumulih, 2019 <i>Number of Cooperative by Kind of Cooperative and Subdistrict in Prabumulih Municipality, 2019</i> .....	215
<b>10.</b>	<b>PENGELUARAN PENDUDUK/POPULATION EXPENDITURE</b>	
10.1	Rata-rata Pengeluaran per Kapita Sebulan Menurut Kelompok Komoditas (rupiah) di Kota Prabumulih, 2018 dan 2019 <i>Monthly Average Expenditure per Capita by Commodity Group (rupiahs) in Prabumulih Municipality, 2018 and 2019</i> .....	222
10.2	Persentase Pengeluaran per Kapita Sebulan Menurut Kelompok Komoditas di Kota Prabumulih, 2018 dan 2019 <i>Percentage of Monthly Expenditure per Capita by Commodity Group in Prabumulih Municipality, 2018 and 2019</i> .....	223
10.3	Persentase Penduduk Menurut Golongan Pengeluaran Per Kapita Sebulan di Kota Prabumulih, 2018 dan 2019 <i>Percentage of Population by Per Capita Spending Group a Month in Prabumulih Municipality, 2018 and 2019</i> .....	224
<b>11.</b>	<b>PERDAGANGAN/TRADE</b>	
11.1	Jumlah Perusahaan Terdaftar Menurut Bentuk Badan Hukum di Kota Prabumulih, 2016–2019 <i>Number of Registered Establishment by Corporate in Prabumulih Municipality, 2016–2019</i> .....	230

<b>12.</b>	<b>SISTEM NERACA REGIONAL/SYSTEM OF REGIONAL ACCOUNTS</b>	
12.1.	Produk Domestik Regional Bruto Atas Dasar Harga Berlaku Menurut Lapangan Usaha di Kota Prabumulih (juta rupiah), 2015–2019 <i>Gross Regional Domestic Product at Current Market Prices by Industry in Prabumulih Municipality (million rupiahs), 2015–2019</i> .....	242
12.2	Produk Domestik Regional Bruto Atas Dasar Harga Konstan 2010 Menurut Lapangan Usaha di Kota Prabumulih (juta rupiah), 2015–2019 <i>Gross Regional Domestic Product at 2010 Constant Market Prices by Industry in Prabumulih Municipality (million rupiahs), 2015–2019</i> .....	244
12.3	Distribusi Persentase Produk Domestik Regional Bruto Atas Dasar Harga Berlaku Menurut Lapangan Usaha di Kota Prabumulih, 2015–2019 <i>Percentage Distribution of Gross Regional Domestic Product at Current Market Prices by Industry in Prabumulih Municipality, 2015–2019</i> .....	246
12.4	Laju Pertumbuhan Produk Domestik Regional Bruto Atas Dasar Harga Konstan 2010 Menurut Lapangan Usaha di Kota Prabumulih (persen), 2016–2019 <i>Growth Rate of Gross Regional Domestic Product at 2010 Constant Market Prices by Industry in Prabumulih Municipality (percent), 2016–2019</i> .....	248
12.5	Produk Domestik Regional Bruto Atas Dasar Harga Berlaku Menurut Jenis Pengeluaran di Kota Prabumulih (juta rupiah), 2015–2019 <i>Gross Regional Domestic Product at Current Market Prices by Type of Expenditure in Prabumulih Municipality (million rupiahs), 2015–2019</i> .....	250
12.6	Produk Domestik Regional Bruto Atas Dasar Harga Konstan 2010 Menurut Jenis Pengeluaran di Kota Prabumulih (juta rupiah), 2015–2019 <i>Gross Regional Domestic Product at 2010 Constant Market Prices by Type of Expenditure in Prabumulih Municipality (million rupiahs), 2015–2019</i> .....	251
12.7	PDRB Per Kapita di Kota Prabumulih (Juta Rupiah), 2015–2019 <i>GRDP Per Capita in Prabumulih Municipality (million rupiahs), 2015–2019</i> .....	252
<b>13.</b>	<b>PERBANDINGAN ANTAR KABUPATEN/ KOTA/ REGENCY/MUNICIPAL COMPARISON</b>	
13.1	Jumlah Penduduk Menurut Kabupaten/Kota di	

	Provinsi Sumatera Selatan (orang), 2015–2019 <i>Population by Regency/Municipality in Sumatera Selatan Province (people), 2015–2019</i> .....	258
13.2	Laju Pertumbuhan Produk Domestik Regional Bruto Atas Dasar Harga Konstan 2010 Menurut Kabupaten/ Kota di Provinsi Sumatera Selatan (persen), 2015–2019 <i>Rate of Growth of Gross Regional Domestic Products at Constant 2010 Prices by Regency/Municipality in Sumatera Selatan Province (percent), 2015–2019</i> .....	259
13.3	Persentase Penduduk Miskin Menurut Kabupaten/ Kota di Provinsi Sumatera Selatan , 2015–2019 <i>Percentage of Poor Population by Regency/Municipality in Sumatera Selatan Province , 2015–2019</i> .....	260
13.4	Indeks Pembangunan Manusia Menurut Kabupaten/ Kota di Provinsi Sumatera Selatan, 2015–2019 <i>Human Development Index by Regency/Municipality in Sumatera Selatan Province, 2015–2019</i> .....	261
13.5	Indeks Kemahalan Konstruksi Menurut Kabupaten/ Kota di Provinsi Sumatera Selatan, 2015–2019 <i>Construction Cost Index by Regency/Municipality in Sumatera Selatan Province, 2015–2019</i> .....	262



## DAFTAR GAMBAR/LIST OF FIGURES

	Halaman Page
1.1 Luas Daerah menurut Kecamatan (%) di Kota Prabumulih, 2019 <i>Area of Subdistrict (%) in Prabumulih Municipality, 2019</i> .....	8
2.1 Jumlah Desa <sup>1</sup> /Kelurahan Menurut Kecamatan di Kota Prabumulih, 2019 <i>Number of Villages<sup>1</sup>/Kelurahan by Subdistrict in Prabumulih Municipality, 2019</i> .....	20
3.1 Laju Pertumbuhan Penduduk menurut Kecamatan di Kota Prabumulih (%), 2019 <i>Population Growth Rate by Subdistrict in Prabumulih Municipality (%), 2019</i> .....	42
4.1 Pertumbuhan Garis Kemiskinan di Kota Prabumulih, 2012-2019 <i>Poverty Line Growth in Prabumulih Municipality, 2012-2019</i> .....	67
5.1 Persentase Luas Area Perkebunan Karet Menurut Kecamatan di Kota Prabumulih (%), 2019 <i>Percentage of Planted area Rubber Estate by Subdistrict in Prabumulih Municipality (%), 2019</i> .....	133
6.1 Persentase Pelanggan Air menurut Kecamatan di Kota Prabumulih(%), 2019 <i>Percentage of Water Customers by Subdistrict in Prabumulih Municipality (%), 2019</i> .....	181
7.1 Jumlah Rumah Makan/Restoran Menurut Kecamatan di Kota Prabumulih, 2016–2019 <i>Number of Restaurants by Subdistrict in Prabumulih Municipality, 2016–2019</i> .....	193
8.1 Panjang Jalan Menurut Kondisi Jalan di Kota Prabumulih (km), 2017–2019 <i>Length of Roads by Condition of Roads in Prabumulih Municipality (km), 2017–2019</i> .....	203
9.1 Jumlah Koperasi Aktif Menurut Kecamatan di Kota Prabumulih, 2016–2019 <i>Number of Active Cooperative by Subdistrict in Prabumulih Municipality, 2016–2019</i> .....	213

	Halaman Page	
10.1	Persentase Penduduk Menurut Golongan Pengeluaran Per Kapita Sebulan di Kota Prabumulih, 2019 <i>Percentage of Population by Per Capita Spending Group a Month in Prabumulih Municipality, 2019</i> .....	221
11.1	Jumlah Perusahaan Terdaftar Menurut Bentuk Badan Hukum di Kota Prabumulih, 2016–2019 <i>Number of Registered Establishment by Corporate in Prabumulih Municipality, 2016–2019</i> .....	229
12.1	Distribusi Persentase Produk Domestik Regional Bruto Atas Dasar Harga Berlaku Menurut Lapangan Usaha di Kota Prabumulih, 2019 <i>Percentage Distribution of Gross Regional Domestic Product at Current Market Prices by Industry in Prabumulih Municipality, 2019</i> .....	241
13.1	Laju Pertumbuhan Produk Domestik Regional Bruto Atas Dasar Harga Konstan 2010 Menurut Kabupaten/ Kota di Provinsi Sumatera Selatan (persen), 2019 <i>Rate of Growth of Gross Regional Domestic Products at Constant 2010 Prices by Regency/Municipality in Sumatera Selatan Province (percent), 2019</i> .....	257

## PENJELASAN UMUM/EXPLANATORY NOTES

Tanda-tanda, satuan-satuan, dan lain-lainnya yang digunakan dalam publikasi ini adalah sebagai berikut:

*Symbols, measurement units, and acronyms which are used in this publication, are as follows:*

### 1. TANDA-TANDA/SYMBOLS

Data tidak tersedia/Data not available .....	: ...
Tidak ada atau nol /Null or zero .....	: -
Data dapat diabaikan/Data negligible .....	: 0
Tanda decimal/Decimal point .....	: ,
Data tidak dapat ditampilkan/Not applicable .....	: NA
Angka estimasi/Estimated figures .....	: e
Angka diperbaiki/Revised figures .....	: r
Angka sementara/Preliminary figures .....	: x
Angka sangat sementara/Very preliminary figures .....	: xx
Angka sangat sangat sementara/Very very preliminary figures .....	: xxx

### 2. SATUAN/UNITS

barel/barrel .....	: 158,99 liter/litres = 1/6,2898 m <sup>3</sup>
hektar (ha)/hectare (ha) .....	: 10 000 m <sup>2</sup>
kilometer (km)/kilometres (km) .....	: 1 000 meter/meters (m)
knot/knot .....	: 1,8523 km/jam (km/hour)
kuintal/quintal .....	: 100 kg
KWh .....	: 1 000 Watt hour
MWh .....	: 1 000 KWh
liter (untuk beras)/litre (for rice) .....	: 0,80 kg
MMSCF .....	: 1/35,3 m <sup>3</sup>
metrik ton (m.ton)/metric ton (m. ton) .....	: 0,98421 long ton = 1 000 kg
ons/ounce .....	: 28,31 gram/grams
ton .....	: 1 000 kg

Satuan lain: buah, dus, butir, helai/lembar, kaleng, batang, pulsa, ton kilometer (ton-km), jam, menit, persen (%).

*Other units: unit, pack, pieces, sheet, tin, pulse, ton-kilometres(ton-km), hour, minute, percent (%).*

Perbedaan angka di belakang koma disebabkan oleh pembulatan angka.

*The difference in decimal numbers is caused by rounding.*





## DAFTAR SINGKATAN/ LIST OF ABBREVIATIONS

SI	: Stasiun Iklim
SIMPK	: Stasiun Meteorologi Pertanian Khusus
t.t	: Tempat tidur
BCG	: Bacillus Calmette Guerin
DPT	: Difteri, Pertusis, Tetanus
TT	: Tetanus Toxoid
IOT	: Industri Obat Tradisional/ <i>Traditional Medicine Industry</i>
IKOT	: Industri Kecil Obat Tradisional/ <i>Traditional Medicine Small</i>
Alkes	: Alat kesehatan/ <i>Health Kits</i>
PKRT	: Perbekalan Kesehatan Rumah tangga/ <i>Household Health Logistics</i>
Kompl	: Komplemen/ <i>Complement</i>
IRTP	: Industri Pangan Produksi Rumah Tangga/ <i>Foods Home Industry</i>
PBF	: Pedagang Besar Farmasi/ <i>Pharmacy Whole-seller</i>
GFK	: Gudang Farmasi Kab/Kota/Regency/ <i>Municipality Pharmacy Warehouse</i>
RB	: Rumah Bersalin/ <i>Delivery House</i>
Pustu	: Puskesmas pembantu/ <i>Auxiliary Public Health Center</i>
BP	: Balai Pengobatan/ <i>Polyclinic</i>
TPS	: Tempat Pembuangan Sementara / <i>landfill</i>
Jamkesmas	: Jaminan kesehatan masyarakat miskin/ <i>Poor public health insurance</i>
PJKMU	: Program Jaminan Kesehatan Masyarakat Umum
SIUP	: Surat Ijin Usaha Perdagangan/ <i>Trading Permission Letter</i>
TDP	: Tanda Daftar Perusahaan/ <i>Company Registration Identity</i>
API	: Angka Pengenal Importir/ <i>Importer's Identity Number</i>



## Statistik Kunci, 2017–2019 Key Statistics, 2017–2019

Rincian/Description	Satuan/Unit	2017	2018	2019
(1)	(2)	(5)	(6)	(7)
<b>SOSIAL/SOCIAL</b>				
Penduduk <sup>1</sup> /Population <sup>1</sup>	jiwa/people	182 128	184 425	197 123 <sup>2</sup>
Laju Pertumbuhan Penduduk <sup>1</sup> /Population Growth <sup>1</sup>	%	1,43	1,26	5,98 <sup>2</sup>
<b>EKONOMI/ECONOMIC</b>				
Produk Domestik Regional Bruto (PDRB) Harga Berlaku <sup>3</sup> Gross Regional Domestic Bruto (GRDP) at Current Price <sup>3</sup>	miliar rupiah billion rupiahs	6 586,3	7 194,0 <sup>*</sup>	7 823,0 <sup>xx</sup>
Laju Pertumbuhan Ekonomi <sup>3</sup> /Economic Growth <sup>4</sup>	%	5,27	5,83 <sup>*</sup>	5,55 <sup>xx</sup>

- Catatan/Notes: <sup>1</sup> Data 2006–2009: berdasarkan hasil SUPAS 2005; mulai 2010: Hasil proyeksi penduduk Indonesia 2010–2035 (pertengahan tahun/Juni)/Data in 2006–2009: based on SUPAS 2005; since 2010: The result of Indonesia population projection 2010–2035 (mid year/June)
- <sup>2</sup> Data tahun 2019 bersumber dari Dinas Kependudukan dan Pencatatan Sipil kondisi bulan Desember/ Data for 2019 is sourced from the Department of Population and Civil Registration in Condition at December
- <sup>3</sup> Mulai tahun 2010 mengadopsi System of National Account 2008 (SNA 2008)/Since 2010 is in line with System of National Account 2008 (SNA 2008)
- <sup>4</sup> Sebelum 2011 menggunakan tahun dasar 2000 (2000=100), mulai 2011 menggunakan tahun dasar 2010 (2010=100)/Before 2011 using 2000 base year (2000=100), since 2011 using 2010 base year (2010=100)
- <sup>5</sup> Mulai 2010 proyeksi penduduk berdasarkan hasil SP2010/Since 2010 population projection based on SP2010



01

**GEOGRAFI DAN IKLIM  
GEOGRAPHY AND CLIMATE**

<https://prabumulihkota.bps.go.id>



**PENJELASAN TEKNIS**

1. Secara astronomis, Kota Prabumulih terletak pada posisi 3°-4° Lintang Selatan dan 104°-105° Bujur Timur.
2. Berdasarkan posisi geografis, wilayah Kota Prabumulih bagian utara berbatasan dengan Kabupaten Muara Enim dan Kabupaten PALI, bagian timur berbatasan dengan Kabupaten Muara Enim dan Kabupaten Ogan Ilir, bagian selatan berbatasan Kabupaten Muara Enim, dan bagian barat berbatasan dengan Kabupaten Muara Enim.
3. Kota Prabumulih terdiri dari enam kecamatan, yaitu:
  - Kecamatan Rambang Kapak Tengah
  - Kecamatan Prabumulih Timur
  - Kecamatan Prabumulih Selatan
  - Kecamatan Prabumulih Barat
  - Kecamatan Prabumulih Utara
  - Kecamatan Cambai
4. Klasifikasi iklim berdasarkan suhu dan kelembaban udara dengan simbol A dan B. Iklim A atau Tropis: suhu rata-rata bulanan tidak kurang dari 180°C, suhu rata-rata tahunan 200°C-250°C, curah hujan rata-rata lebih dari 70 cm/tahun. Iklim B atau iklim Gurun Tropis atau iklim kering dengan ciri : terdapat di daerah gurun dan

**TECHNICAL NOTES**

1. *Astronomically, Prabumulih Municipality is located between 3°-4° south latitude and from 1104°-105° east longitude.*
2. *In terms of geographic position, Territorial Boundaries of Prabumulih Municipality in northern area bordered by Muara Enim Regency and PALI Regency, eastern area border on Muara Enim Regency and Ogan Ilir Regency, southern area border on Muara Enim Regency, and western area bordered by Muara Enim Regency.*
3. *Prabumulih has six subdistricts. These include:*
  - *Rambang Kapak Tengah Subdistrict*
  - *Prabumulih Timur Subdistrict*
  - *Prabumulih Selatan Subdistrict*
  - *Prabumulih Barat Subdistrict*
  - *Prabumulih Utara Subdistrict*
  - *Cambai Subdistrict*
4. *Climate classification based on temperature and humidity with the symbols A and B. Climate A or Tropical: the average monthly temperature not less than 180°C, average annual temperature 200°C-250°C, rainfall averages more than 70 cm/year. Climate B or desert climates or tropical dry climate with the characteristics: there are desert*

daerah semiand (steppa), curah hujan terendah kurang dari 25,4/ tahun dan penguapan besar.

*areas and areas semiand (steppa), the lowest rainfall of less than 25,4/ year and large evaporation.*

<https://prabumulihkota.bps.go.id>



**ULASAN****DESCRIPTION****Letak Geografis**

Kota Prabumulih merupakan kota yang terbentuk berdasarkan Undang-Undang Nomor 6 tahun 2001 dengan luas wilayah 251,94 km<sup>2</sup>. Merupakan pecahan dari Kabupaten Muara Enim.

Kota Prabumulih terletak antara 3°-4° Lintang Selatan dan 104°-105° Bujur Timur dengan ketinggian rata-rata 51 - 54 meter dari permukaan laut. Luas wilayah Kota Prabumulih, adalah berupa daratan seluas 434,46 km<sup>2</sup>.

Akhir tahun 2019, wilayah administrasi Kota Prabumulih terdiri dari 6 wilayah Kecamatan, luas daratan masing-masing Kecamatan, yaitu: Rambang Kapak Tengah (132,66 km<sup>2</sup>), Prabumulih Timur (65,43 km<sup>2</sup>), Prabumulih Selatan (48,55 km<sup>2</sup>), Prabumulih Barat (126,06 km<sup>2</sup>), Prabumulih Utara (10,74 km<sup>2</sup>), dan Cambai (73,54 km<sup>2</sup>).

Jarak antara Ibukota Kota ke Daerah Kecamatan:

1. Rambang Kapak Tengah: 32 km
2. Prabumulih Timur: 10 km
3. Prabumulih Selatan: 20 km
4. Prabumulih Barat: 25 km
5. Prabumulih Utara: 13 km
6. Cambai: 3 km

**Iklim**

Kota Prabumulih memiliki iklim

**Geographical Location**

*Prabumulih Municipality is a city that is formed by Act No. 6 of 2001 with land area 251.94 km<sup>2</sup>.*

*A fraction of Muara Enim Regency. Prabumulih Municipality is located between 3° - 4° south latitude and from 104° - 105° east longitude, with an average height of 51 - 54 meters above sea level. Prabumulih Municipality area is shaped in land by 434,46 km<sup>2</sup>.*

*In 2018, Prabumulih Municipality is divided into six subdistrict, the land area of subdistrict is Rambang Kapak Tengah (132,66 km<sup>2</sup>), Prabumulih Timur (65,43 km<sup>2</sup>), Prabumulih Selatan (48,55 km<sup>2</sup>), Prabumulih Barat (126,06 km<sup>2</sup>), Prabumulih Utara (10,74 km<sup>2</sup>), dan Cambai (73,54 km<sup>2</sup>).*

*Distance between Municipality Capital to Subdistrict:*

1. Rambang Kapak Tengah: 32 km
2. Prabumulih Timur: 10 km
3. Prabumulih Selatan: 20 km
4. Prabumulih Barat: 25 km
5. Prabumulih Utara: 13 km
6. Cambai: 3 km.

**Climate**

*Prabumulih city has a wet tropical*

tropika basah, seperti iklim di kebanyakan Wilayah Indonesia. Secara umum ada dua musim, yaitu musim kemarau dan musim hujan. Pola musim ini berganti setiap setengah tahun setelah melewati masa transisi yang dipengaruhi oleh iklim global, orografi dan perputaran arus udara, yaitu pada periode April – Mei dan Oktober – Nopember.

### **Suhu dan Keadaan Angin**

Suhu udara di suatu tempat antara lain ditentukan oleh tinggi rendahnya tempat tersebut dari permukaan air laut dan jaraknya dari pantai. Pada tahun 2019, suhu udara berkisar antara 22,00°C sampai 37,40°C. Suhu udara maksimum terjadi pada bulan November, sedangkan suhu udara minimum terjadi pada bulan September.

Kecepatan angin hampir merata tiap bulannya, yaitu antara 1,00 knots hingga 33,00 knots. Faktor lain yang mempengaruhi hujan dan arah/kecepatan angin adalah perbedaan tekanan udara. Data tentang tekanan udara tahun 2019 disajikan pada Tabel 1.2.1.

### **Curah Hujan & Kelembaban Udara**

Curah hujan di suatu tempat antara lain dipengaruhi oleh keadaan iklim, keadaan topografi dan perputaran/pertemuan arus udara. Oleh karena itu jumlah curah hujan beragam menurut bulan dan letak stasiun pengamatan. Curah hujan selama tahun 2019

*climate, such as the climate in most of Indonesian region. In general there are two seasons, dry and rainy season. This season pattern changed every half year after a period of transition that is influenced by its global climate, orography and air flow velocity, in the period from April to May and October - November.*

### **Temperature and Surface Wind**

*The temperature was somewhere between the others is determined by the high and low places of the sea and away from the beach. In 2019, air temperature ranges from 22.00°C to 37.40°C. The maximum air temperature in November, while the minimum temperature occurs in September.*

*Wind speed is almost evenly distributed each month, ranging from 1.00 knots to 33.00 knots. Another factor that affects the rain and the direction /wind speed is the difference in air pressure. Data on air pressure in 2019 are presented in Table 1.2.1.*

### **Rainfall and Humidity**

*Rainfall in some places among others, influenced by climatic conditions, circumstances and turnover topography/air flow of the meeting. Therefore, the amount of rainfall varies by month and location of observation stations. Rainfall for the year 2019 ranged from 1.50 mm*

berkisar antara 0,50 mm sampai 484,60 mm seperti disajikan dalam Tabel 1.2.1.

### **Fisik Wilayah**

Kota Prabumulih memiliki jenis tanah berlapis alluvial, liat dan berpasir, terletak pada lapisan yang masih muda, banyak mengandung minyak bumi, yang juga dikenal dengan lembah Prabumulih - Jambi. Tanah relatif datar dan rendah, tempat-tempat yang agak tinggi terletak di bagian utara kota. Sebagian Kota Prabumulih digenangi air terlebih lagi bila terjadi hujan terus menerus.

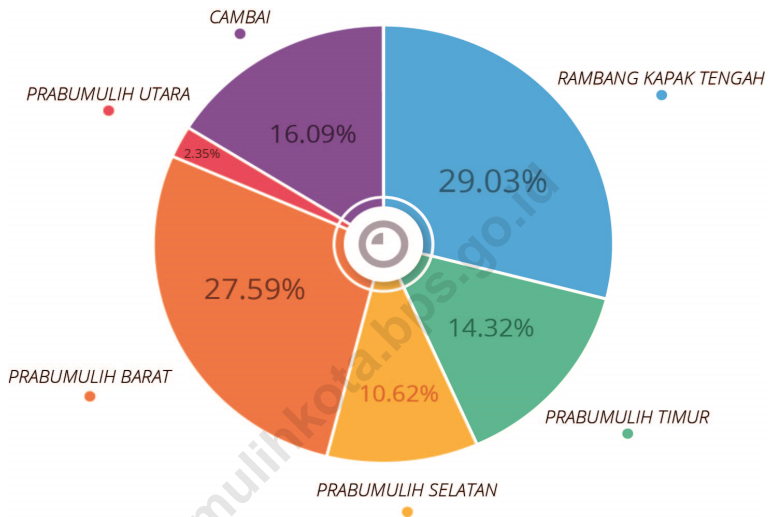
to 484.60 mm as presented in Table 1.2.1.

### **Regional Physical**

*Prabumulih City has a kind of layered alluvial soil, clay and sand, is located in the lining of the young, many contain petroleum, which is also known as the valley of Prabumulih - Jambi. The land is relatively flat and low, where - where a rather high located in the north of the city. Partially flooded Prabumulih even more so when it rains continuously.*

<https://prabumulihkota.bps.go.id/>

**Gambar 1.1** Luas Daerah menurut Kecamatan (%) di Kota Prabumulih, 2019  
**Figures 1.1** Area of Subdistrict (%) in Prabumulih Municipality, 2019



Sumber/Source : Bappeda Kota Prabumulih / Local Development Planning Agency of Prabumulih

## 1.1 KEADAAN GEOGRAFI GEOGRAPHY CONDITION

**Tabel** 1.1.1 **Luas Daerah dan Jumlah Pulau Menurut Kecamatan di Kota Prabumulih, 2019**  
*Total Area and Number of Islands by Subdistrict in Prabumulih Municipality, 2019*

Kecamatan <i>Subdistrict</i>	Ibukota Kecamatan <i>Capital of Subdistrict</i>	Luas <i>Total Area</i> (km <sup>2</sup> /sq.km)
(1)	(2)	(3)
Rambang Kapak Tengah	Tanjung Rambang	132,66
Prabumulih Timur	Prabujaya	65,43
Prabumulih Selatan	Tanjung Raman	48,55
Prabumulih Barat	Patih Galung	126,06
Prabumulih Utara	Wonosari	10,74
Cambai	Cambai	73,54
<b>Prabumulih</b>		<b>456,98</b>

Lanjutan Tabel/*Continued Table 1.1.1*

Kecamatan Subdistrict	Persentase terhadap Luas Kota Prabumulih Percentage to Prabumulih Municipality Area	Jumlah Pulau Number of Islands
(1)	(4)	(5)
Rambang Kapak Tengah	29,03	-
Prabumulih Timur	14,32	-
Prabumulih Selatan	10,62	-
Prabumulih Barat	27,59	-
Prabumulih Utara	2,35	-
Cambai	16,09	-
<b>Prabumulih</b>	<b>100,00</b>	-

Sumber/Source: Bappeda Kota Prabumulih / Local Development Planning Agency of Prabumulih

**Tabel**  
**Table** 1.1.2

**Tinggi Wilayah dan Jarak ke Ibukota Kota Prabumulih Menurut Kecamatan di Kota Prabumulih, 2019**  
**Altitude and Distance to the Capital of Prabumulih Municipality by Subdistrict in Prabumulih Municipality, 2019**

<b>Kecamatan Subdistrict</b>	<b>Tinggi Wilayah (mdpl) Altitude (m a.s.l)</b>	<b>Jarak ke Ibukota Kota Prabumulih Distance to the Capital of Prabumulih Municipality</b>
(1)	(2)	(3)
Rambang Kapak Tengah	32,00	32,00
Prabumulih Timur	48,00	10,00
Prabumulih Selatan	46,00	20,00
Prabumulih Barat	54,00	25,00
Prabumulih Utara	42,00	13,00
Cambai	37,00	3,00
<b>Prabumulih</b>		

Sumber/Source: BPS Kota Prabumulih/ *Statistics of Prabumulih Municipality*

## 1.2 KEADAAN IKLIM CLIMATE CONDITION

**Tabel** 1.2.1 **Pengamatan Unsur Iklim Menurut Bulan di Stasiun  
Klimatologi Kenten Palembang, 2019**  
*Observation of Climate Elements By Months at Climatology  
Kenten Palembang Station, 2019*

Bulan Month	Suhu/Temperature (°C)			Kelembaban/Humidity (%)		
	Minimum	Rata-rata Average	Maksimum Maximum	Minimum	Rata-rata Average	Maksimum Maximum
(1)	(2)	(3)	(4)	(5)	(6)	(7)
Januari/January	32,48	23,20	27,28	100,00	71,00	90,12
Februari/February	32,15	23,20	27,00	100,00	60,00	91,38
Maret/March	33,20	22,10	27,39	99,00	66,00	90,94
April/April	33,32	22,80	27,82	100,00	68,00	90,43
Mei/May	33,33	24,20	28,27	100,00	65,00	88,49
Juni/June	32,53	23,00	27,89	98,00	63,00	89,64
Juli/July	33,06	23,00	27,70	100,00	55,00	86,63
Agustus/August	33,75	22,40	27,76	99,00	49,00	79,56
September/September	34,72	22,00	28,12	99,00	44,00	80,69
Oktober/October	36,50	22,80	28,80	98,00	45,00	77,56
November/November	37,40	23,60	28,70	95,00	45,00	78,27
Desember/December	35,40	22,40	27,10	98,00	60,00	87,65



Lanjutan Tabel/*Continued Table 1.2.1*

Bulan <i>Month</i>	Kecepatan Angin (m/det) <i>Wind Velocity (m/sec)</i>	Tekanan Udara/ <i>Atmospheric Pressure (mb)</i>
	Rata-rata <i>Average</i>	Rata-rata <i>Average</i>
(1)	(9)	(12)
Januari/ <i>January</i>	4,40	4,19
Februari/ <i>February</i>	3,41	4,22
Maret/ <i>March</i>	3,81	3,27
April/ <i>April</i>	3,14	3,26
Mei/ <i>May</i>	3,51	3,38
Juni/ <i>June</i>	3,56	3,70
Juli/ <i>July</i>	4,02	4,04
Agustus/ <i>August</i>	4,85	4,34
September/ <i>September</i>	4,89	4,31
Oktober/ <i>October</i>	4,50	3,73
November/ <i>November</i>	3,20	3,00
Desember/ <i>December</i>	3,90	3,30

Lanjutan Tabel/*Continued Table 1.2.1*

<b>Bulan Month</b>	<b>Jumlah Curah Hujan Number of Precipitation (mm)</b>	<b>Jumlah Hari Hujan (hari) Number of Rainy Days (day)</b>	<b>Penyinaran Matahari Duration of Sunshine (%)</b>
(1)	(14)	(15)	(16)
Januari/January	109,10	27	47,35
Februari/February	307,40	20	42,07
Maret/March	484,60	25	57,42
April/April	349,50	20	55,30
Mei/May	166,90	15	61,90
Juni/June	119,80	15	61,03
Juli/July	96,00	7	71,94
Agustus/August	0,50	2	71,33
September/September	14,90	3	68,86
Oktober/October	75,90	5	38,70
November/November	67,70	9	55,50
Desember/December	242,20	27	37,30

Sumber/Source: Badan Meteorologi Klimatologi dan Geofisika Kenten Palembang/ *Meteorology, Climatology and Geophysic, Kenten Station, Palembang*

02

**PEMERINTAHAN  
GOVERNMENT**

<https://prabumulihkota.bps.go.id>



**PENJELASAN TEKNIS**

1. Anggota Dewan Perwakilan Rakyat Daerah (DPRD) dipilih melalui pemilihan umum (pemilu) dan dilantik dalam masa jabatan lima tahun.
2. Susunan Pegawai Negeri Sipil (PNS) sebagai pegawai yang bekerja di lingkungan pemerintah Kota Prabumulih, dibedakan menjadi 3 kelompok besar unit kerja, yaitu
  - Sekretariat Daerah
  - Dinas
  - Badan dan Kantor

**TECHNICAL NOTES**

1. *Regional House of Representatives (DPRD) members are elected through a general election and appointed for a five-years membership.*
2. *Civil Servants (PNS) as employees who work in environments Prabumulih city government, divided into 3 major groups working units, namely:*
  - *Regional Secretariat*
  - *Department*
  - *Board and Office*

**ULASAN****DESCRIPTION****Wilayah Administrasi**

Kota Prabumulih merupakan suatu daerah Tingkat II yang merupakan suatu kesatuan masyarakat hukum yang memiliki batas wilayah tertentu yang berhak, berwenang dan berkewajiban mengatur dan mengurus rumah tangganya sendiri dalam ikatan Negara Kesatuan Republik Indonesia, sesuai UU No. 5 Tahun 1974.

Berdasarkan PP No. 7 Tahun 2007, Kota Prabumulih dibagi menjadi 6 Kecamatan, yaitu :

1. Kecamatan Rambang Kapak Tengah terdiri dari 9 desa/kelurahan.
2. Kecamatan Prabumulih Timur terdiri dari 8 kelurahan.
3. Kecamatan Prabumulih Selatan terdiri dari 4 kelurahan.
4. Kecamatan Prabumulih Barat terdiri dari 6 desa/kelurahan.
5. Kecamatan Prabumulih Utara terdiri dari 5 kelurahan.
6. Kecamatan Cambai terdiri dari 5 desa/kelurahan.

Secara keseluruhan, Kota Prabumulih terdiri dari 37 desa/kelurahan.

**Keadaan Pegawai Negeri Sipil**

Jumlah PNS secara keseluruhan unit kerja sebesar 3.644 orang, naik dari tahun 2018 yang sebanyak 3.628 orang.

Secara total, jumlah PNS laki-laki lebih sedikit dibandingkan PNS

**Administrative Region**

*Prabumulih Municipality is a regional Level II, which is a legal public entity that has certain boundaries that have the right, authority and obligation to regulate and manage his own house hold in the Unitary State of the Republic of Indonesia, according Law. Number 5 Year 1974.*

*Based on Government Law Number 7 year 2007, Prabumulih Municipality consists of 6 districts, which is:*

1. *Rambang Kapak Tengah District consists of 9 villages/wards.*
2. *Prabumulih Timur District consists of 8 wards.*
3. *Prabumulih Selatan District consists of 4 villages/wards.*
4. *Prabumulih Barat District consists of 6 villages/wards.*
5. *Prabumulih Utara District consists of 5 wards.*
6. *Cambai District consists of 5 villages/wards.*

*Absolutely, Prabumulih Municipality consists of 37 villages/wards.*

**Situation of Civil Servant**

*Number of civil servants working units for 3,644 people, increase from the year 2018 that as 3,628 people.*

*In total, the number of civil servants fewer men than women civil servants,*

perempuan.

Selanjutnya, jika dilihat berdasarkan tingkat pendidikan yang ditamatkan, jumlah PNS masih didominasi lulusan tingkat sarjana/Doktor

*Furthermore, when viewed by education level attained, number of civil servants still dominate by University Graduates.*

### **Keanggotaan Dewan**

Jumlah wakil rakyat yang duduk pada lembaga legislatif, yaitu Dewan Perwakilan Rakyat Daerah (DPRD) sebanyak 25 orang, dengan 21 orang laki-laki dan 4 orang perempuan.

Dalam kurun waktu satu tahun ini, keputusan-keputusan yang telah diambil oleh DPRD Kota Prabumulih dikelompokkan menjadi tiga, yaitu:

1. Peraturan Daerah,
2. Surat Keputusan DPRD,
3. Surat Keputusan Pimpinan.

### **Local Parliament**

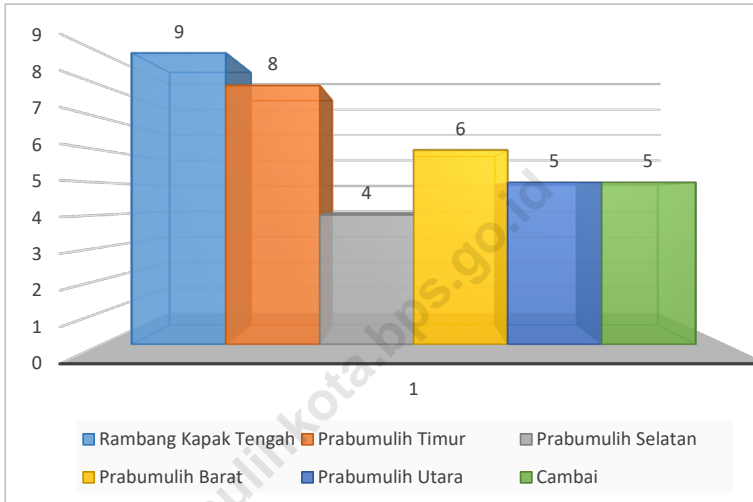
*Prabumulih Municipality House of Representatives (DPRD) has 25 members, comprising 21 men and 4 women.*

*Within one year, the decisions taken by the Local Parliament of Prabumulih Municipality are regrouped into three, namely:*

1. *Local Regulations;*
2. *Decree of the Parliament;*
3. *Decree of the Chairman.*

**Gambar** 2.1  
**Figures**

**Jumlah Desa<sup>1</sup>/Kelurahan Menurut Kecamatan di Kota Prabumulih, 2019**  
**Number of Villages<sup>1</sup>/Kelurahan by Subdistrict in Prabumulih Municipality, 2019**



Sumber/Source : Peraturan Kepala Badan Pusat Statistik Nomor 1 Tahun 2020 Tanggal 5 Februari 2020 tentang Perubahan Atas Peraturan Kepala Badan Pusat Statistik Nomor 3 Tahun 2019 tentang Kode dan Nama Wilayah Kerja Statistik Tahun 2019  
 Peraturan Kepala Badan Pusat Statistik Nomor 3 Tahun 2019 Tanggal 6 Mei 2019 tentang Perubahan Atas Peraturan Kepala Badan Pusat Statistik Nomor 90 Tahun 2018 tentang Kode dan Nama Wilayah Kerja Statistik Tahun 2018  
 Peraturan Kepala Badan Pusat Statistik Nomor 29 Tahun 2018 Tanggal 15 Januari 2018 tentang Perubahan Atas Peraturan Kepala Badan Pusat Statistik Nomor 55 Tahun 2017 tentang Kode dan Nama Wilayah Kerja Statistik Tahun 2017  
 Chief Statistician Regulation Number 1/2020, February 5 2020, as a revision of Chief Statistician Regulation Number 3 of 2019 on Code and Name of Regional Level of Data Collection.  
 Chief Statistician Regulation Number 3/2019, May 6 2019, as a revision of Chief Statistician Regulation Number 90 of 2018 on Code and Name of Regional Level of Data Collection.  
 Chief Statistician Regulation Number 29/2018, January 15 2018, as a revision of Chief Statistician Regulation Number 55 of 2017 on Code and Name of Regional Level of Data Collection.



## 2.1 WILAYAH ADMINISTRATIF ADMINISTRATIVE AREA

**Tabel** 2.1.1 **Jumlah Desa<sup>1</sup>/Kelurahan Menurut Kecamatan di Kota Prabumulih, 2015–2019**  
**Table** 2.1.1 **Number of Villages<sup>1</sup>/Kelurahan by Subdistrict in Prabumulih Municipality, 2015–2019**

Kecamatan Subdistrict	2015	2016	2017	2018	2019
(1)	(2)	(3)	(4)	(5)	(6)
Rambang Kapak Tengah	9	9	9	9	9
Prabumulih Timur	8	8	8	8	8
Prabumulih Selatan	4	4	4	4	4
Prabumulih Barat	6	6	6	6	6
Prabumulih Utara	5	5	5	5	5
Cambai	5	5	5	5	5
<b>Prabumulih</b>	<b>37</b>	<b>37</b>	<b>37</b>	<b>37</b>	<b>37</b>

Catatan/Note: <sup>1</sup>Termasuk Unit Permukiman Transmigrasi (UPT)/Include Transmigration Settlement Unit

Sumber/Source: Peraturan Kepala Badan Pusat Statistik Nomor 1 Tahun 2020 Tanggal 5 Februari 2020 tentang Perubahan Atas Peraturan Kepala Badan Pusat Statistik Nomor 3 Tahun 2019 tentang Kode dan Nama Wilayah Kerja Statistik Tahun 2019

Peraturan Kepala Badan Pusat Statistik Nomor 3 Tahun 2019 Tanggal 6 Mei 2019 tentang Perubahan Atas Peraturan Kepala Badan Pusat Statistik Nomor 90 Tahun 2018 tentang Kode dan Nama Wilayah Kerja Statistik Tahun 2018

Peraturan Kepala Badan Pusat Statistik Nomor 29 Tahun 2018 Tanggal 15 Januari 2018 tentang Perubahan Atas Peraturan Kepala Badan Pusat Statistik Nomor 55 Tahun 2017 tentang Kode dan Nama Wilayah Kerja Statistik Tahun 2017

Chief Statistician Regulation Number 1/2020, February 5 2020, as a revision of Chief Statistician Regulation Number 3 of 2019 on Code and Name of Regional Level of Data Collection.

Chief Statistician Regulation Number 3/2019, May 6 2019, as a revision of Chief Statistician Regulation Number 90 of 2018 on Code and Name of Regional Level of Data Collection.

Chief Statistician Regulation Number 29/2018, January 15 2018, as a revision of Chief Statistician Regulation Number 55 of 2017 on Code and Name of Regional Level of Data Collection.

## 2.2 DEWAN PERWAKILAN RAKYAT DAERAH REGIONAL HOUSE OF REPRESENTATIVE

**Tabel 2.2.1** Jumlah Anggota Dewan Perwakilan Rakyat Daerah Menurut Partai Politik dan Jenis Kelamin di Kota Prabumulih, 2019  
*Number of Regional House of Representatives's Members by Political Parties and Sex in Prabumulih Municipality 2019*

Partai Politik <i>Political Parties</i>	Laki-laki <i>Male</i>	Perempuan <i>Female</i>	Jumlah <i>Total</i>
(1)	(2)	(3)	(4)
PPP	2	1	3
Partai Golkar	4	-	4
Partai Hanura	2	1	3
Partai Nasdem	1	-	1
Partai Bulan Bintang	1	1	2
Partai Demokrat	1	-	1
Partai Amanat Nasional	3	-	3
PDIP	3	-	3
PKS	1	1	2
Gerindra	3	-	3
<b>Prabumulih</b>	<b>21</b>	<b>4</b>	<b>25</b>

Sumber/Source: Sekretariat DPRD Kota Prabumulih/Local Parliament Secretary of Prabumulih Municipality

## 2.3 SUMBER DAYA MANUSIA HUMAN RESOURCES

**Tabel 2.3.1** Jumlah Pegawai Negeri Sipil Menurut Jabatan dan Jenis Kelamin di Kota Prabumulih, Desember 2018 dan Desember 2019  
*Number of Civil Servants by Occupation and Sex in Prabumulih Municipality, December 2018 dan December 2019*

Jabatan <i>Occupation</i>	2018		Jumlah <i>Total</i>
	Laki-laki <i>Male</i>	Perempuan <i>Female</i>	
(1)	(2)	(3)	(4)
<b>Fungsional Tertentu</b> <i>Specific Functional</i>	359	1 660	2 019
<b>Fungsional Umum</b> <i>Staf General Functional</i>	709	1 958	2 667
<b>Struktural/Structural</b>	486	315	801
Eselon V/5th Echelon	-	-	-
Eselon IV/4th Echelon	328	258	586
Eselon III/3rd Echelon	138	53	191
Eselon II/2nd Echelon	20	4	24
Eselon I/1st Echelon	-	-	-
<b>Jumlah/Total</b>	<b>1 554</b>	<b>3 933</b>	<b>5 482</b>

Lanjutan Tabel/*Continued Table 2.3.1*

Jabatan <i>Occupation</i>	2019		Jumlah <i>Total</i>
	Laki-laki <i>Male</i>	Perempuan <i>Female</i>	
(1)	(5)	(6)	(7)
<b>Fungsional Tertentu</b> <i>Specific Functional</i>	307	1464	1771
<b>Fungsional Umum</b> <i>Staf General Functional</i>	480	608	1088
<b>Struktural/Structural</b>			
Eselon V/5th Echelon	-	-	-
Eselon IV/4th Echelon	317	286	603
Eselon III/3rd Echelon	111	44	155
Eselon II/2nd Echelon	23	4	27
Eselon I/1st Echelon	-	-	-
<b>Jumlah/Total</b>	<b>1238</b>	<b>2406</b>	<b>3644</b>

Sumber/Source: Badan Kepegawaian Daerah Kota Prabumulih/*Representative of Personal Affair of Prabumulih Municipality*

**Tabel**  
**Table** 2.3.2

**Jumlah Pegawai Negeri Sipil Menurut Tingkat Pendidikan dan Jenis Kelamin di Kota Prabumulih, Desember 2018 dan Desember 2019**  
**Number of Civil Servants by Educational Level and Sex in Prabumulih Municipality, December 2018 and December 2019**

Tingkat Pendidikan <i>Educational Level</i>	2018		
	Laki-laki <i>Male</i>	Perempuan <i>Female</i>	Jumlah <i>Total</i>
(1)	(2)	(3)	(4)
Sampai dengan SD <i>Up to Primary School</i>	8	1	9
SMP/Sederajat <i>General Vocational Junior High School</i>	9	1	10
SMA/Sederajat <i>General/Vocational Senior High School</i>	153	204	357
Diploma I, II/Akta I, II <i>Diploma I, II/Akta I, II</i>	30	82	112
Diploma III/Akta III/Sarjana Muda <i>Diploma III/Akta III/Bachelor</i>	95	446	541
Tingkat Sarjana/Doktor/Ph.D <i>University Graduates</i>	973	1626	2599
<b>Jumlah/Total</b>	<b>1268</b>	<b>2360</b>	<b>3628</b>

Lanjutan Tabel/*Continued Table 2.3.2*

Tingkat Pendidikan <i>Educational Level</i>	2019		
	Laki-laki <i>Male</i>	Perempuan <i>Female</i>	Jumlah <i>Total</i>
(1)	(2)	(3)	(4)
Sampai dengan SD <i>Up to Primary School</i>	6	-	6
SMP/Sederajat <i>General Vocational Junior High School</i>	24	-	24
SMA/Sederajat <i>General/Vocational Senior High School</i>	143	90	233
Diploma I, II/Akta I, II <i>Diploma I, II/Akta I, II</i>	29	18	47
Diploma III/Akta III/Sarjana Muda <i>Diploma III/Akta III/Bachelor</i>	169	375	544
Tingkat Sarjana/Doktor/Ph.D <i>University Graduates</i>	1465	1325	2790
<b>Jumlah/Total</b>	<b>1836</b>	<b>1808</b>	<b>3644</b>

Sumber/Source: Badan Kepegawaian Daerah Kota Prabumulih/*Representative of Personal Affair of Prabumulih Municipality*

**Tabel**  
**Table** 2.3.3

**Jumlah Pegawai Negeri Sipil Menurut Tingkat  
Kepangkatan dan Jenis Kelamin di Kota Prabumulih,  
Desember 2018 dan Desember 2019**  
*Number of Civil Servants by Hierarchy and Sex in  
Prabumulih Municipality, December 2018 and December  
2019*

Pangkat/Golongan/Ruang Hierarchy	2018		
	Laki-laki Male	Perempuan Female	Jumlah Total
(1)	(2)	(3)	(4)
1. I/A (Juru Muda)	2	-	2
2. I/B (Juru Muda Tingkat I)	5	-	5
3. I/C (Juru)	5	1	6
4. I/D (Juru Tingkat I)	1	2	3
<b>Golongan I/Range I</b>	<b>13</b>	<b>3</b>	<b>16</b>
5. II/A (Pengatur Muda)	20	21	41
6. II/B (Pengatur Muda Tingkat I)	26	40	66
7. II/C (Pengatur)	66	69	135
8. II/D (Pengatur Tingkat I)	49	137	186
<b>Golongan II/Range II</b>	<b>161</b>	<b>267</b>	<b>428</b>
9. III/A (Penata Muda)	90	236	326
10. III/B (Penata Muda Tingkat I)	262	484	746
11. III/C (Penata)	301	472	773
12. III/D (Penata Tingkat I)	214	352	566
<b>Golongan III/Range III</b>	<b>867</b>	<b>1 544</b>	<b>2 411</b>
13. IV/A (Pembina)	121	238	359
14. IV/B (Pembina Tingkat I)	89	301	390
15. IV/C (Pembina Utama Muda)	17	7	24
16. IV/D (Pembina Utama Madya)	-	-	-
17. IV/E (Pembina Utama)	-	-	-
<b>Golongan IV/Range IV</b>	<b>227</b>	<b>546</b>	<b>773</b>
<b>Jumlah/Total</b>	<b>1 268</b>	<b>2 360</b>	<b>3 628</b>

Lanjutan Tabel/*Continued Table 2.3.3*

Pangkat/Golongan/Ruang <i>Hierarchy</i>	2019		
	Laki-laki <i>Male</i>	Perempuan <i>Female</i>	Jumlah <i>Total</i>
	(1)	(6)	(7)
1. I/A (Juru Muda)	2	-	2
2. I/B (Juru Muda Tingkat I)	3	-	3
3. I/C (Juru)	8	1	8
4. I/D (Juru Tingkat I)	1	1	2
<b>Golongan I/Range I</b>	<b>14</b>	<b>2</b>	<b>16</b>
5. II/A (Pengatur Muda)	11	13	24
6. II/B (Pengatur Muda Tingkat I)	29	34	63
7. II/C (Pengatur)	55	84	139
8. II/D (Pengatur Tingkat I)	48	55	103
<b>Golongan II/Range II</b>	<b>140</b>	<b>186</b>	<b>326</b>
9. III/A (Penata Muda)	107	270	377
10. III/B (Penata Muda Tingkat I)	182	386	568
11. III/C (Penata)	336	591	927
12. III/D (Penata Tingkat I)	233	425	658
<b>Golongan III/Range III</b>	<b>858</b>	<b>1 672</b>	<b>2 527</b>
13. IV/A (Pembina)	115	194	309
14. IV/B (Pembina Tingkat I)	93	342	435
15. IV/C (Pembina Utama Muda)	17	11	28
16. IV/D (Pembina Utama Madya)	-	-	-
17. IV/E (Pembina Utama)	-	-	-
<b>Golongan IV/Range IV</b>	<b>225</b>	<b>547</b>	<b>772</b>
<b>Jumlah/Total</b>	<b>1 237</b>	<b>2 407</b>	<b>3 644</b>

Sumber/Source: Badan Kepegawaian Daerah Kota Prabumulih/*Representative of Personal Affair of Prabumulih Municipality*



## 2.4 KEUANGAN PEMERINTAH GOVERNMENT FINANCE

**Tabel 2.4.1** Realisasi Pendapatan Pemerintah Kota Prabumulih Menurut Jenis Pendapatan (ribu rupiah), 2016–2019  
*Actual Prabumulih Municipality Government Revenues by Kind of Revenues (thousand rupiahs), 2016–2019*

Jenis Pendapatan/Kind of Revenues	2016	2017
(1)	(2)	(3)
<b>1. Pendapatan Asli Daerah (PAD)/Regional Revenue</b>	<b>86 253 193,27</b>	<b>119 192 660,73</b>
1.1 Pajak Daerah/Regional Tax	21 849 772,60	24 791 075,22
1.2 Retribusi Daerah/Regional Retribution	3 464 437,59	2 952 415,61
1.3 Hasil Perusahaan Milik Daerah dan Pengelolaan Kekayaan Daerah yang Dipisahkan/Regional-Owned Company Revenue and Separated Management of Regional Wealth	1 642 392,32	1 538 273,35
1.4 Lain-lain PAD yang Sah/Other Regional Revenue	59 296 590,76	89 910 896,55
<b>2. Dana Perimbangan/Balance Funds</b>	<b>735 605 657,84</b>	<b>674 043 091,25</b>
2.1 Bagi Hasil Pajak/Tax Sharing Revenue	75 479 301,82	64 009 733,97
2.2 Bagi Hasil Bukan Pajak/Sumber Daya Alam/Non-Tax Sharing Revenue/Natural Resources	88 280 726,14	112 716 144,29
2.3 Dana Alokasi Umum/General Allocation Fund	414 173 572,00	412 228 943,00
2.4 Dana Alokasi Khusus/Special Allocation Fund	157 672 057,87	85 088 269,99
<b>3. Lain-lain Pendapatan yang Sah/Other Revenue</b>	<b>118 878 509,55</b>	<b>102 039 244,52</b>
3.1 Pendapatan Hibah/Grant	5 997 000,00	1 707 000,00
3.2 Dana Darurat/Emergency Fund	-	-
3.3 Dana Bagi Hasil Pajak dari Provinsi dan Pemerintah Daerah Lainnya/Tax Sharing Revenue from Provincial and Other Regional Governments	59 109 743,15	76 790 928,64
3.4 Dana Penyesuaian dan Otonomi Daerah/Regional Adjustment and Autonomy Fund	15 138 386,00	20 339 079,00
3.5 Bantuan Keuangan dari Provinsi atau Pemerintah Daerah Lainnya/Financial Assistance from Provincial or Other Regional Governments	38 633 380,40	3 202 236,88
3.6 Lainnya/Others	-	-
<b>Jumlah/Total</b>	<b>940 737 360,65</b>	<b>895 274 996,49</b>

Lanjutan Tabel/*Continued Table 2.4.1*

Jenis Pendapatan/ <i>Kind of Revenues</i>	2018	2019
(1)	(4)	(5)
<b>1. Pendapatan Asli Daerah (PAD)/<i>Regional Revenue</i></b>	<b>90 941 167,096</b>	<b>100 977 070</b>
1.1 Pajak Daerah/ <i>Regional Tax</i>	26 170 664,964	30 189 400
1.2 Retribusi Daerah/ <i>Regional Retribution</i>	2 576 692,247	3 743 544
1.3 Hasil Perusahaan Milik Daerah dan Pengelolaan Kekayaan Daerah yang Dipisahkan/ <i>Regional-Owned Company Revenue and Separated Management of Regional Wealth</i>	1 454 356,981	1 759 160
1.4 Lain-lain PAD yang Sah/ <i>Other Regional Revenue</i>	60 739 452,904	65 284 965
<b>2. Dana Perimbangan/<i>Balance Funds</i></b>	<b>738 071 836,484</b>	<b>861 847 458</b>
2.1 Bagi Hasil Pajak/ <i>Tax Sharing Revenue</i>	100 947 039,667	116 429 339
2.2 Bagi Hasil Bukan Pajak/Sumber Daya Alam/ <i>Non-Tax Sharing Revenue/Natural Resources</i>	123 031 546,418	191 564 405
2.3 Dana Alokasi Umum/ <i>General Allocation Fund</i>	416 312 645,000	440 240 422
2.4 Dana Alokasi Khusus/ <i>Special Allocation Fund</i>	97 780 605,399	113 613 291
<b>3. Lain-lain Pendapatan yang Sah/<i>Other Revenue</i></b>	<b>129 386 576,549</b>	<b>257 623 080</b>
3.1 Pendapatan Hibah/ <i>Grant</i>	22 662 841,077	26 814 320
3.2 Dana Darurat/ <i>Emergency Fund</i>	-	-
3.3 Dana Bagi Hasil Pajak dari Provinsi dan Pemerintah Daerah Lainnya/ <i>Tax Sharing Revenue from Provincial and Other Regional Governments</i>	69 429 101,472	122 374 609
3.4 Dana Penyesuaian dan Otonomi Daerah/ <i>Regional Adjustment and Autonomy Fund</i>	33 294 634,000	41 591 875
3.5 Bantuan Keuangan dari Provinsi atau Pemerintah Daerah Lainnya/ <i>Financial Assistance from Provincial or Other Regional Governments</i>	4 000 000,000	66 842 275
3.6 Lainnya/ <i>Others</i>	-	-
<b>Jumlah/<i>Total</i></b>	<b>958 399 580,129</b>	<b>1 220 447 609</b>

Sumber/*Source*: Badan Keuangan Daerah Kota Prabumulih/*Regional Financial Agency of Prabumulih Municipality*

**Tabel**  
**Table 2.4.2****Realisasi Belanja Pemerintah Kota Prabumulih Menurut  
Jenis Belanja (ribu rupiah), 2016–2019  
Actual Prabumulih Municipality Government Expenditures  
by Kind of Expenditures (thousand rupiahs), 2016–2019**

Jenis Pendapatan Kind of Revenues	2016	2017
(1)	(2)	(3)
<b>1. Belanja Tidak Langsung/Indirect Expenditures</b>	<b>384 364 214,13</b>	<b>359 981 480,44</b>
1.1 Belanja Pegawai/Personnel Expenditures	365 744 841,04	329 012 847,85
1.2 Belanja Bunga/Interest Expenditures	-	-
1.3 Belanja Subsidi/Subsidies Expenditures	-	-
1.4 Belanja Hibah/Grant Expenditures	4 726 361,61	13 012 252,60
1.5 Belanja Bantuan Sosial/Social Aid Expenditures	150 000,00	180 000,00
1.6 Belanja Bagi Hasil/Sharing Fund Expenditure	-	-
1.7 Belanja Bantuan Keuangan/Financial Aids Expenditures	13 377 681,48	17 283 164,48
1.8 Belanja Tidak Terduga/Unpredicted Expenditures	365 330,00	493 215,500
<b>2. Belanja Langsung/Direct Expenditures</b>	<b>506 932 469,07</b>	<b>505 175 708,78</b>
2.1 Belanja Pegawai/Personnel Expenditures	18 339 871,90	16 354 074,70
2.2 Belanja Barang dan Jasa/Goods and Services Expenditures	260 317 937,55	326 427 531,63
2.3 Belanja Modal/Capital Expenditure	228 274 659,62	162 394 102,45
<b>Jumlah/Total</b>	<b>891 296 683,20</b>	<b>865 157 189,22</b>

Lanjutan Tabel/*Continued Table 2.4.2*

Jenis Pendapatan <i>Kind of Revenues</i>	2018	2019
(1)	(4)	(5)
<b>1. Belanja Tidak Langsung/<i>Indirect Expenditures</i></b>	<b>384 919 545,628</b>	<b>429 630 339</b>
1.1 Belanja Pegawai/ <i>Personnel Expenditures</i>	336 474 432,119	390 920 596
1.2 Belanja Bunga/ <i>Interest Expenditures</i>	-	-
1.3 Belanja Subsidi/ <i>Subsidies Expenditures</i>	-	-
1.4 Belanja Hibah/ <i>Grant Expenditures</i>	26 170 353,125	7 772 003
1.5 Belanja Bantuan Sosial/ <i>Social Aid Expenditures</i>	150 000,000	1 139 000
1.6 Belanja Bagi Hasil/ <i>Sharing Fund Expenditure</i>	-	-
1.7 Belanja Bantuan Keuangan/ <i>Financial Aids Expenditures</i>	21 908 729,484	29 586 701
1.8 Belanja Tidak Terduga/ <i>Unpredicted Expenditures</i>	216 030,900	212 037
<b>2. Belanja Langsung/<i>Direct Expenditures</i></b>	<b>466 001 571,607</b>	<b>746 468 903</b>
2.1 Belanja Pegawai/ <i>Personnel Expenditures</i>	15 996 226,382	23 181 170
2.2 Belanja Barang dan Jasa/ <i>Goods and Services Expenditures</i>	330 454 103,384	411 573 574
2.3 Belanja Modal/ <i>Capital Expenditure</i>	119 551 241,841	311 714 157
<b>Jumlah/<i>Total</i></b>	<b>850 921 117,235</b>	<b>1 176 099 242</b>

Sumber/*Source*: Badan Keuangan Daerah Kota Prabumulih/*Regional Financial Agency of Prabumulih Municipality*

The background of the entire page is a repeating pattern of simple, line-art style cartoon characters. These characters represent a wide variety of people in terms of age, gender, and appearance, creating a sense of a diverse community.

**03**

**PENDUDUK DAN KETENAGAKERJAAN  
POPULATION AND EMPLOYMENT**

<https://prabumulihkota.bps.go.id>



**PENJELASAN TEKNIS**

**TECHNICAL NOTES**

1. Sumber utama data kependudukan adalah sensus penduduk yang dilaksanakan setiap sepuluh tahun sekali. Sensus penduduk telah dilaksanakan sebanyak enam kali sejak Indonesia merdeka, yaitu tahun 1961, 1971, 1980, 1990, 2000, dan 2010.

Di dalam sensus penduduk, pencacahan dilakukan terhadap seluruh penduduk yang berdomisili di wilayah teritorial Indonesia termasuk warga negara asing kecuali anggota korps diplomatik negara sahabat beserta keluarganya.

Metode pengumpulan data dalam sensus dilakukan dengan wawancara antara petugas sensus dengan responden dan juga melalui e-census. Pencatatan penduduk menggunakan konsep usual residence, yaitu konsep di mana penduduk biasa bertempat tinggal. Bagi penduduk yang bertempat tinggal tetap dicacah di mana mereka biasa tinggal, sedangkan untuk penduduk yang tidak bertempat tinggal tetap dicacah di tempat di mana mereka ditemukan petugas sensus pada malam 'Hari Sensus'. Termasuk penduduk yang tidak bertempat tinggal tetap adalah tuna wisma, awak kapal berbendera Indonesia, penghuni perahu/rumah apung, masyarakat terpencil/ terasing,

1. *The main source of demographic data is population census, which is conducted every ten years. Population Census has been conducted six times since Indonesia's independence: 1961, 1971, 1980, 1990, 2000, and 2010.*

*The population census enumerates all residents who domicile in the entire territory of Indonesia including foreign citizens except the diplomatic corps members and their families.*

*The method of data collection in a population census involves interviewing respondents and conducting e-census. Enumeration of the population uses the concept of "usual residence", which is the concept of "places where people usually live". De jure was applied to the permanent residents, while de facto was applied to nonpermanent residents. The permanent residents were enumerated in place where they normally live, the non-permanent residents were enumerated where they were found by the enumerators, on the night of 'Census Date'. The non-permanent residents include homeless people, ship crew, boat people, remote area community, and internally displaced persons. Those who had*

dan pengungsi. Bagi mereka yang mempunyai tempat tinggal tetap dan sedang bepergian ke luar wilayah lebih dari enam bulan, tidak dicacah di tempat tinggalnya, tetapi dicacah di tempat tujuannya. Untuk tahun yang tidak dilaksanakan sensus penduduk, data kependudukan diperoleh dari hasil proyeksi penduduk. Proyeksi penduduk merupakan suatu perhitungan ilmiah yang didasarkan pada asumsi dari komponen-komponen perubahan penduduk, yaitu kelahiran, kematian, dan migrasi. Proyeksi penduduk Indonesia 2010–2035 menggunakan data dasar penduduk hasil SP2010.

*permanent residence and had been travelling away from their home for six months or more were not enumerated in their permanent place, but in the place where they were during the census. For the periods where the population census is not conducted, population projection is done to estimate population during those years. The population projection is an estimate based on the demographic components, such as birth, death, and migration. Indonesia's 2010–2035 population projection used the 2010 Population Census as the base population.*

2. Penduduk Indonesia adalah semua orang yang berdomisili di wilayah teritorial Indonesia selama 6 bulan atau lebih dan atau mereka yang berdomisili kurang dari 6 bulan tetapi bertujuan menetap.
3. Laju pertumbuhan penduduk adalah angka yang menunjukkan persentase penambahan penduduk dalam jangka waktu tertentu.
4. Kepadatan penduduk adalah rasio banyaknya penduduk per kilometer persegi.
5. Rasio jenis kelamin adalah perbandingan antara penduduk

2. *The population of Indonesia are all residents of the entire territory of Indonesia who have stayed for six months or longer, and those who intended to stay more than six months even though their length of stay is less than six months.*
3. *The growth rate of population is the number that show percentage of population growth within a specified period.*
4. *Population density is ratio of population per square kilometer.*
5. *Sex ratio is the ratio of males population to females population*



laki-laki dan penduduk perempuan pada suatu wilayah dan waktu tertentu. Biasanya dinyatakan dengan banyaknya penduduk laki-laki untuk 100 penduduk perempuan.

*in a given area and time, usually expressed as the number of males for every 100 females.*

6. Distribusi penduduk adalah pola persebaran penduduk di suatu wilayah, baik berdasarkan batas-batas geografis maupun berdasarkan batas-batas administrasi pemerintahan.
  7. Komposisi penduduk adalah pola persebaran penduduk menurut karakteristiknya, contoh: penduduk menurut kelompok umur, penduduk menurut jenis kelamin.
  8. Penduduk usia kerja adalah penduduk yang berumur 15 tahun ke atas.
  9. Angkatan kerja adalah penduduk usia kerja (15 tahun ke atas) yang bekerja, punya pekerjaan namun sementara tidak bekerja, dan pengangguran.
  10. Bekerja adalah kegiatan ekonomi yang dilakukan oleh seseorang dengan maksud memperoleh atau membantu memperoleh pendapatan atau keuntungan dan lamanya bekerja paling sedikit 1 jam secara terus menerus dalam seminggu yang lalu (termasuk pekerja keluarga tanpa upah yang
6. *Population distribution is the pattern of population distribution in an area, either by geographic boundaries or by government administrative boundaries.*
  7. *Population composition is the pattern of population distribution by its characteristics, example: population by age group, population by sex.*
  8. *Working age population is persons of 15 years and over.*
  9. *Labour force or economically active are persons of 15 years and over, who in the previous week were working, temporarily absent from work but having jobs, and unemployment.*
  10. *Working is economic activity conducted by a person and intended to earn income by doing work or helping to do work at least one hour continuously during the reference week (including unpaid family worker/s for any economic activity).*

membantu dalam suatu usaha/ kegiatan ekonomi).

- |  |   |
|--|---|
| <p>11. Jumlah jam kerja seluruhnya adalah jumlah jam kerja yang digunakan untuk bekerja (tidak termasuk jam kerja istirahat resmi dan jam kerja yang digunakan untuk hal-hal di luar pekerjaan).</p>   | <p>11. <i>Total working hours is the total hours spent by an employee to perform all jobs (excluding the time used for other activities which are not classified as work).</i></p>          |
| <p>12. Lapangan usaha adalah bidang kegiatan dari pekerjaan/tempat bekerja di mana seseorang bekerja. Klasifikasi lapangan usaha mengikuti Klasifikasi Baku Lapangan Usaha Indonesia (KBLI) dalam 1 digit.</p>   | <p>12. <i>Industry is field of a person's activity or establishment. The classification of industries follows the Indonesia Standard Industrial Classification (KBLI) in one digit.</i></p> |
| <p>13. Status pekerjaan adalah kedudukan seseorang dalam unit usaha/kegiatan dalam melakukan pekerjaan.</p>  | <p>13. <i>Employment status is the status of a person at his place of work or establishment where he was employed.</i></p>  |
| <p>14. Berusaha sendiri tanpa dibantu orang lain adalah bekerja atau berusaha dengan menanggung risiko secara ekonomis, yaitu dengan tidak kembalinya ongkos produksi yang telah dikeluarkan dalam rangka usahanya tersebut, serta tidak menggunakan pekerja dibayar maupun pekerja tak dibayar, termasuk yang sifat pekerjaannya memerlukan teknologi atau keahlian khusus.</p> | <p>14. <i>Own-account worker is a person who works at his own risk without assisted by paid per mount worker or unpaid worker include technical job or skill job.</i></p>                   |
| <p>15. Berusaha dibantu buruh tidak tetap/buruh tidak dibayar adalah bekerja atau berusaha atas risiko sendiri, dan menggunakan</p>  | <p>15. <i>Employer assisted by temporary workers/unpaid worker is a person who works at his own risk and assisted by temporary worker/</i></p>  |

buruh/pekerja tak dibayar dan atau buruh/pekerja tidak tetap.

*unpaid worker.*

16. Berusaha dibantu buruh tetap/buruh dibayar adalah berusaha atas risiko sendiri dan mempekerjakan paling sedikit satu orang buruh/pekerja tetap yang dibayar.

16. *Employer assisted by permanent workers/paid workers is a person who his business at her/his own risks at least one assisted by paid permanent worker.*

17. Buruh/karyawan/pegawai adalah seseorang yang bekerja pada orang lain atau instansi/kantor/perusahaan secara tetap dengan menerima upah/gaji baik berupa uang maupun barang. Buruh yang tidak mempunyai majikan tetap, tidak digolongkan sebagai buruh/karyawan, tetapi sebagai pekerja bebas. Seseorang dianggap memiliki majikan tetap jika memiliki 1 (satu) majikan (orang/rumah tangga) yang sama dalam sebulan terakhir, khusus pada sektor bangunan batasannya tiga bulan. Apabila majikannya instansi/lembaga, boleh lebih dari satu.

17. *Employee is a person who work permanently for other people or institution/office/ company and gains some money/cash or goods as wage/salary. Labour who have no permanent employer is not categorized as a labourer/ worker/ employee but casual worker. A labourer in general is considered to have a permanent employer if he has the same employer during the past month, particularly for building construction sector is 3 months. If the employer is an institution, more than 1 (one) employer is allowed.*

18. Pekerja bebas adalah seseorang yang bekerja pada orang lain/majikan/institusi yang tidak tetap (lebih dari 1 majikan dalam sebulan terakhir) di usaha pertanian baik berupa usaha rumah tangga maupun bukan usaha rumah tangga, ataupun di nonpertanian atas dasar balas jasa dengan menerima upah atau imbalan baik berupa uang

18. *Casual employee is a person who does not work permanently for other people/employer/ institution (more than 1 employer during the last 1 month) in agricultural sector, either home industry or not home industry, or in non-agricultural sector based on remuneration paid with money or goods, and based on daily or contact payment system.*

maupun barang, dan baik dengan sistem pembayaran harian maupun borongan

19. Pekerja tak dibayar adalah seseorang yang bekerja membantu usaha untuk memperoleh penghasilan/keuntungan yang dilakukan oleh salah seorang anggota rumah tangga atau bukan anggota rumah tangga tanpa mendapat upah/gaji baik berupa uang maupun barang.
19. *Unpaid worker is a person who intended to work without pay either with money or good, in an establishment run by other members of the family, relative or neighbour.*

**ULASAN****DESCRIPTION****Kependudukan**

Jumlah penduduk Kota Prabumulih tahun 2019 hasil registrasi penduduk sebanyak 197.123 jiwa, sedangkan jumlah Penduduk Kota Prabumulih berdasarkan proyeksi penduduk tahun 2019 sebanyak 186.834 jiwa. Terdapat selisih sebesar 10.289 Jiwa atau sekitar 5,51%. Hal ini dapat terjadi karena konsep kependudukan yang digunakan Dinas Pencatatan Sipil dan BPS berbeda. Dinas Pencatatan Sipil menggunakan konsep kependudukan De Jure, atau resmi tercatat. Sedangkan BPS menggunakan konsep kependudukan De Fakto, atau penduduk pada saat itu.

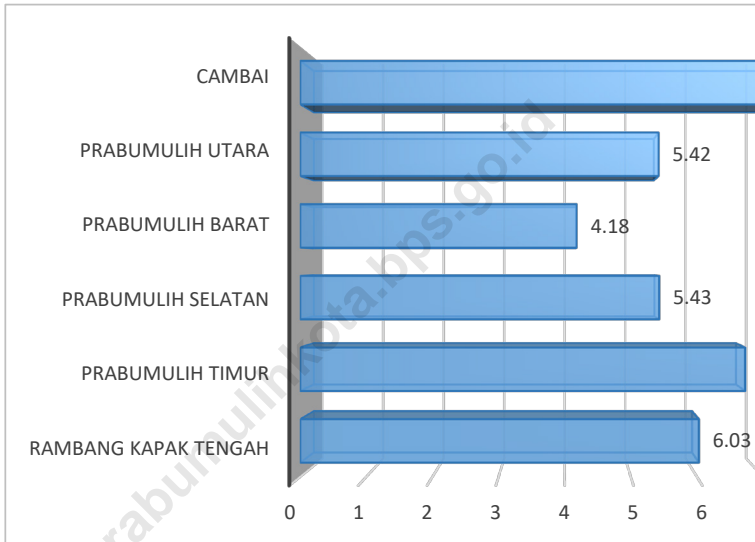
Kepadatan penduduk berdasarkan registrasi penduduk di Kota Prabumulih tahun 2019 mencapai 431-432 jiwa/km<sup>2</sup>. Kepadatan Penduduk di 6 kecamatan cukup beragam dengan kepadatan penduduk tertinggi terletak di kecamatan Prabumulih Utara dengan kepadatan sebesar 3.124-3.125 jiwa/km<sup>2</sup> dan terendah di Kecamatan Rambang Kapak Tengah sebesar 99-100 jiwa/km<sup>2</sup>.

**Population**

*The total population Prabumulih Municipality in 2019 resulted from population registration of 197,123 inhabitants, while the population of the City of Prabumulih was based on 2019 population projections of 186,834 inhabitants. Obtained a difference of 10,289 people or about 5.51%. This can happen because the population concept used by the Civil Registry and BPS is different. The Civil Disability Service uses the concept of residence of De Jure, or is officially appointed. While BPS used the concept of De Facto population, or population at that time.*

*Population density base registration of Prabumulih Municipality District in 2019 reached 431-432 people/km<sup>2</sup>. Population density in 6 subdistricts are quite diverse with the highest population density of subdistrict is located in the subdistrict Prabumulih Utara with the number of density are 3,124-3,125 people/km<sup>2</sup> and the lowest in Subdistrict Rambang Kapak Tengah with 99-100 people/km<sup>2</sup>.*

**Gambar 3.1** Laju Pertumbuhan Penduduk menurut Kecamatan di Kota Prabumulih (%), 2019  
**Figures 3.1** Population Growth Rate by Subdistrict in Prabumulih Municipality (%), 2019



Sumber/Source : Dinas Kependudukan dan Pencatatan Sipil Kota Prabumulih/Population and Civil Registration Agency Prabumulih Municipality

**3.1 PENDUDUK  
POPULATION**

**Tabel 3.1.1 Penduduk, Laju Pertumbuhan Penduduk per Tahun, Distribusi Persentase Penduduk, Kepadatan Penduduk, Rasio Jenis Kelamin Penduduk Menurut Kecamatan di Kota Prabumulih, 2019**  
*Population, Annual Population Growth Rate, Percentage Distribution of Population, Population Density, and Population Sex Ratio by Subdistrict in Prabumulih Municipality, 2019*

<b>Kecamatan Subdistrict</b>	<b>Penduduk (ribu) Population (thousand)</b>	<b>Laju Pertumbuhan Penduduk per Tahun 2018–2019 Annual Population Growth Rate (%) 2018–2019</b>
(1)	(2)	(3)
Rambang Kapak Tengah	13 145	6,03
Prabumulih Timur	78 385	6,73
Prabumulih Selatan	21 207	5,43
Prabumulih Barat	31 563	4,18
Prabumulih Utara	33 553	5,42
Cambai	19 270	7,51
<b>Prabumulih</b>		
Hasil Registrasi/Registration Result	<b>197 123</b>	<b>5,98</b>
Hasil Proyeksi <sup>1</sup> /Projection Result <sup>1</sup>	<b>186 834</b>	<b>1,30</b>

Lanjutan Tabel/*Continued Table 3.1.1*

<b>Kecamatan Subdistrict</b>	<b>Persentase Penduduk Percentage of Total Population</b>	<b>Kepadatan Penduduk per km<sup>2</sup> Population Density per sq.km</b>
(1)	(7)	(8)
Rambang Kapak Tengah	6,67	99,09
Prabumulih Timur	39,76	1198,00
Prabumulih Selatan	10,76	436,81
Prabumulih Barat	16,01	250,38
Prabumulih Utara	17,02	3124,12
Cambai	9,78	262,03
<b>Prabumulih</b>		
Hasil Registrasi/ <i>Registration Result</i>	<b>100,00</b>	<b>431,36</b>
Hasil Proyeksi <sup>1</sup> / <i>Projection Result</i> <sup>1</sup>	<b>100,00</b>	<b>408,85</b>



Lanjutan Tabel/*Continued Table* 3.1.1

<b>Kecamatan Subdistrict</b>	<b>Rasio Jenis Kelamin Population Sex Ratio</b>
(1)	(11)
Rambang Kapak Tengah	103,26
Prabumulih Timur	101,83
Prabumulih Selatan	102,40
Prabumulih Barat	104,40
Prabumulih Utara	100,51
Cambai	101,06
<b>Prabumulih</b>	
Hasil Registrasi/ <i>Registration Result</i>	<b>102,09</b>
Hasil Proyeksi <sup>1</sup> / <i>Projection Result</i> <sup>1</sup>	<b>101,88</b>

Catatan/*Note*: <sup>1</sup>Data dari Hasil Proyeksi Penduduk Indonesia 2010–2035 (Pertengahan tahun/Juni)/*Data from the result of Indonesia Population Projection 2010–2035 (mid year/June)*

Sumber/*Source*: Dinas Kependudukan dan Pencatatan Sipil Kota Prabumulih/*Population and Civil Registration Agency Prabumulih Municipality*

**Tabel**  
**Table** 3.1.2**Proyeksi Penduduk Menurut Kelompok Umur dan Jenis Kelamin di Kota Prabumulih, 2019**  
**Population Projection by Age Group and Sex in Prabumulih Municipality, 2019**

Kelompok Umur Age Group	Laki-laki Male	Perempuan Female	Jumlah Total
(1)	(2)	(3)	(4)
0–4	9 410	9 016	18 426
5–9	9 470	8 808	18 278
10–14	8 674	8 141	16 815
15–19	7 751	7 580	15 331
20–24	7 651	7 507	15 158
25–29	7 985	8 143	16 128
30–34	8 338	8 118	16 456
35–39	7 703	7 634	15 337
40–44	6 933	6 483	13 416
45–49	5 821	5 605	11 426
50–54	4 829	4 691	9 520
55–59	3 814	3 820	7 634
60–64	2 463	2 750	5 213
65–69	1 807	1 782	3 589

Lanjutan Tabel/*Continued Table* 3.1.2

<b>Kelompok Umur</b> <i>Age Group</i>	<b>Laki-laki</b> <i>Male</i>	<b>Perempuan</b> <i>Female</i>	<b>Jumlah</b> <i>Total</i>
(1)	(2)	(3)	(4)
70–74	848	1 172	2 020
75+	792	1 295	2 087
<b>Jumlah/Total</b>	<b>94 289</b>	<b>92 545</b>	<b>186 834</b>

Sumber/*Source*: Proyeksi Penduduk Kabupaten/Kota Provinsi Sumatera Selatan 2010–2020/ *Sumatera Selatan Population Projection 2010–2020*

### 3.2 KETENAGAKERJAAN EMPLOYMENT

**Tabel 3.2.1** Jumlah Penduduk Berumur 15 Tahun Keatas Menurut Jenis Kegiatan Selama Seminggu yang Lalu dan Jenis Kelamin di Kota Prabumulih, 2019  
*Population Aged 15 Years and Over by Type of Activity During The Previous Week and Sex in Prabumulih Municipality, 2019*

Kegiatan Utama <i>Main Activity</i>	Jenis Kelamin/Sex		Jumlah <i>Total</i>
	Laki-Laki <i>Male</i>	Perempuan <i>Female</i>	
(1)	(2)	(3)	(4)
<b>Angkatan Kerja</b> <i>Economically Active</i>	<b>55 731</b>	<b>37 106</b>	<b>92 837</b>
Bekerja/ <i>Working</i>	51 584	35 637	87 221
Pengangguran Terbuka <i>Unemployment</i>	4 147	1 469	5 616
<b>Bukan Angkatan Kerja</b> <i>Economically Inactive</i>	<b>11 100</b>	<b>29 647</b>	<b>40 747</b>
Sekolah/ <i>Attending School</i>	5 077	4 842	9 919
Mengurus Rumah Tangga <i>Housekeeping</i>	2 990	23 900	26 890
Lainnya/ <i>Others</i>	3 033	905	3 938
<b>Jumlah/Total</b>	<b>66 831</b>	<b>66 753</b>	<b>133 584</b>

Sumber/Source: BPS, Survei Angkatan Kerja Nasional (Sakernas) Agustus/BPS-Statistics Indonesia, August National Labor Force Survey

**Tabel** 3.2.2  
**Table**

**Penduduk Berumur 15 Tahun ke Atas Menurut Pendidikan Tertinggi yang Ditamatkan dan Jenis Kegiatan Selama Seminggu yang Lalu di Kota Prabumulih, 2019**  
*Population 15 Years of Age and Over by Educational Attainment and Type of Activity During the Previous Week in Prabumulih Municipality, 2019*

Pendidikan Tertinggi yang Ditamatkan <sup>1</sup> Educational Attainment <sup>1</sup>	Angkatan Kerja/Economically Active			Persentase Bekerja terhadap Angkatan Kerja Percentage of Working to Economically Active
	Bekerja Working	Pengangguran <sup>2</sup> Unemployment <sup>2</sup>	Jumlah Angkatan Kerja Total of Economically Active	
(1)	(2)	(3)	(4)	(5)
0	29 856	230	30 086	99,24
1	13 392	985	14 377	93,15
2	31 227	3 507	34 734	89,90
3	12 746	894	13 640	93,45
<b>Jumlah/Total</b>	<b>87 221</b>	<b>5 616</b>	<b>92 837</b>	<b>93,95</b>

Lanjutan Tabel/*Continued Table 3.2.2*

Pendidikan Tertinggi yang Ditamatkan <sup>1</sup> <i>Educational Attainment<sup>1</sup></i>	Bukan Angkatan Kerja <i>Not Economically Active</i>	Jumlah Total	Persentase Angkatan Kerja terhadap Penduduk Usia Kerja <i>Percentage of Economically Active to Working Age Population</i>
(1)	(6)	(7)	(8)
0	12 406	42 492	70,80
1	13 289	27 666	51,97
2	12 877	47 611	72,95
3	2 175	15 815	86,25
<b>Jumlah/Total</b>	<b>40 747</b>	<b>133 584</b>	<b>69,50</b>

- Catatan/Note:
- <sup>1</sup> 0. ≤ Sekolah Dasar (SD)/≤ *Primary School*
  1. Sekolah Menengah Pertama/*Junior High School*
  2. Sekolah Menengah Atas/*Senior High School*
  3. Perguruan Tinggi/*Collage*
  - <sup>2</sup> 1. Mencari pekerjaan/*Looking for work*
  2. Mempersiapkan usaha/*Establishing a new business/firm*
  3. Merasa tidak mungkin mendapat pekerjaan/*Hopeless of job*
  4. Sudah punya pekerjaan tetapi belum mulai bekerja/*Have a job in future start*

Sumber/Source: BPS, Survei Angkatan Kerja Nasional (Sakernas) Agustus/BPS-Statistics Indonesia, August National Labor Force Survey

**Tabel**  
**Table** 3.2.3

**Penduduk Berumur 15 Tahun Ke Atas yang Bekerja Selama Seminggu yang Lalu Menurut Status Pekerjaan Utama dan Jenis Kelamin di Kota Prabumulih, 2019**  
*Population 15 Years of Age and Over who Worked During The Previous Week by Main Employment Status and Sex in Prabumulih Municipality, 2019*

<b>Status Pekerjaan Utama</b> <i>Main Employment Status</i>	<b>Laki-Laki</b> <i>Male</i>	<b>Perempuan</b> <i>Female</i>	<b>Jumlah</b> <i>Total</i>
(1)	(2)	(3)	(4)
Berusaha sendiri <i>Own account worker</i>	12 836	9 988	22 824
Berusaha dibantu buruh tidak tetap/buruh tidak dibayar <i>Employer assisted by temporary worker/unpaid worker</i>	6 081	3 006	9 087
Berusaha dibantu buruh tetap/buruh dibayar <i>Employer assisted by permanent worker/paid worker</i>	1 374	465	1 839
Buruh/Karyawan/Pegawai/ <i>Employee</i>	27 728	15 660	43 388
Pekerja bebas <i>Casual worker</i>	492	0	492
Pekerja keluarga/tak dibayar <i>Family worker/unpaid worker</i>	2 254	6 454	8 708
<b>Jumlah/Total</b>	<b>51 584</b>	<b>35 637</b>	<b>87 221</b>

Sumber/Source: BPS, Survei Angkatan Kerja Nasional (Sakernas) Agustus/BPS-Statistics Indonesia, August National Labor Force Survey

**Tabel**  
**Table 3.2.4****Jumlah Penduduk Berumur 15 Tahun Keatas yang Bekerja Selama Seminggu yang Lalu Menurut Kelompok Umur dan Jenis Kelamin di Kota Prabumulih, 2019**  
*Population Aged 15 Years and Over Who Worked During the Previous Week by Age Group and Sex in Prabumulih Municipality, 2019*

Lapangan Pekerjaan Utama <sup>1</sup> Main Industry <sup>1</sup>	Laki-Laki Male	Perempuan Female	Jumlah Total
(1)	(2)	(3)	(4)
A (Agriculture)	11 935	7 756	19 691
M (Manufacturing)	14 487	1 670	16 157
S (Services)	25 162	26 211	51 373
<b>Prabumulih</b>	<b>51 584</b>	<b>35 637</b>	<b>87 221</b>

Catatan/Note: <sup>1</sup> A : Pertanian, Kehutanan, Perburuan, dan Perikanan/Agriculture, Forestry, Hunting, and Fisheries  
M : Pertambangan dan Penggalian/Mining and Quarrying, Industri Pengolahan/Manufacturing Industry  
Listrik, Gas, dan Air/Electricity, Gas, and Water, Bangunan/Construction  
S : Perdagangan Besar, Eceran, Rumah Makan, dan Hotel/Wholesale Trade, Retail Trade, Restaurants, and Hotels Angkutan, Pergudangan, dan Komunikasi/Transportation, Warehousing, and Communication  
Keuangan, Asuransi, Usaha Persewaan Bangunan, Tanah, dan Jasa Perusahaan/ Financial, Insurance, Real Estate, and Business Services  
Jasa Kemasyarakatan, Sosial, dan Perorangan/Community, Social, and Personal Services

Sumber/Source: BPS, Survei Angkatan Kerja Nasional (Sakernas) Agustus/BPS-Statistics Indonesia, August National Labor Force Survey



**Tabel**  
**Table** 3.2.5

**Jumlah Pencari Kerja Terdaftar Menurut Tingkat Pendidikan Tertinggi yang ditamatkan dan Jenis Kelamin di Kota Prabumulih, 2019**  
**Number of Registered Job Applicants by Educational Attainment and Sex in Prabumulih Municipality, 2019**

<b>Pendidikan Tertinggi yang Ditamatkan</b> <i>Educational Attainment</i>	<b>Laki-Laki</b> <i>Male</i>	<b>Perempuan</b> <i>Female</i>	<b>Jumlah Total</b>
(1)	(2)	(3)	(4)
Tidak/Belum Pernah Sekolah <i>No Schooling</i>	-	-	-
Tidak/Belum Tamat SD <i>Not Yet Completed Primary School</i>	-	-	-
Sekolah Dasar <i>Primary School</i>	-	-	-
Sekolah Menengah Pertama <i>Junior High School</i>	-	-	-
Sekolah Menengah Atas <i>Senior High School</i>	67	21	88
Sekolah Menengah Atas Kejuruan <i>Senior High School Vocational</i>	86	22	108
Diploma I/II/III/Akademi <i>Diploma I/II/III Academy</i>	43	52	95
Universitas/ <i>University</i>	67	109	176
<b>Prabumulih</b>	<b>263</b>	<b>204</b>	<b>467</b>

Sumber/Source: Dinas Tenaga Kerja Kota Prabumulih/ *Labor Affairs Service of Prabumulih Municipality*



04

**SOSIAL DAN KESEJAHTERAAN RAKYAT**  
**SOCIAL AND WELFARE**

<https://prabumulihkota.bps.go.id>

Media  
Social  
WiFi



**PENJELASAN TEKNIS**

1. Tidak/belum pernah sekolah adalah mereka yang tidak pernah atau belum pernah terdaftar dan tidak pernah atau belum pernah aktif mengikuti pendidikan di suatu jenjang pendidikan formal. Termasuk juga yang tamat/belum tamat taman kanak-kanak tetapi tidak melanjutkan ke sekolah dasar.
2. Masih bersekolah adalah mereka yang terdaftar dan aktif mengikuti pendidikan formal dan nonformal (Paket A, B, atau C), baik pendidikan dasar, menengah maupun pendidikan tinggi. Bagi mahasiswa yang sedang cuti dianggap masih bersekolah.
3. Tidak bersekolah lagi adalah mereka yang pernah terdaftar dan aktif mengikuti pendidikan di suatu jenjang pendidikan formal dan nonformal (Paket A, B, atau C), tetapi pada saat pencacahan tidak lagi terdaftar dan tidak aktif mengikuti pendidikan.
4. Tamat sekolah adalah menyelesaikan pelajaran yang ditandai dengan lulus ujian akhir pada kelas atau tingkat terakhir suatu jenjang pendidikan di sekolah negeri maupun swasta dengan mendapatkan tanda tamat belajar/ijazah. Seseorang yang belum mengikuti pelajaran

**TECHNICAL NOTES**

1. *Not/never attending school is someone who has never attended or never been registered in a formal education, such as primary, secondary, and tertiary education. Those who just completed kindergarten are considered as never attended school.*
2. *Attending school is someone who is currently attending primary, secondary, or tertiary education, including package A, package B, or package C. College student who postpones his/her study is considered as attending school.*
3. *Not attending school anymore is someone who had enrolled and participated in formal and nonformal education in the past including package A, package B, or package C, but currently does not attend school.*
4. *Completed particular level of education is someone who has completed particular level of education in private or public school and accepting graduation certificate. Someone who has never attended the highest grade but passed the final exam is considered as completed particular level of*

pada kelas tertinggi tetapi telah mengikuti ujian akhir dan lulus dianggap tamat sekolah.

5. Jalur Pendidikan di Indonesia terdiri atas

- pendidikan formal,
- pendidikan nonformal, dan
- pendidikan informal

yang ketiganya dapat saling melengkapi dan memperkaya (Undang-Undang No. 20 Tahun 2013 tentang Sistem Pendidikan Nasional).

6. Jenjang Pendidikan Formal terdiri atas pendidikan dasar, pendidikan menengah, dan pendidikan tinggi. Jenis pendidikan yang diajarkan mencakup pendidikan umum, kejuruan, akademik, profesi, vokasi, keagamaan, dan khusus.

- Pendidikan Dasar berbentuk Sekolah Dasar (SD) dan Madrasah Ibtidaiyah (MI) atau bentuk lain yang sederajat serta Sekolah Menengah Pertama (SMP) dan Madrasah Tsanawiyah (MTs), atau bentuk lain yang sederajat.
- Pendidikan Menengah berbentuk Sekolah Menengah Atas (SMA), Madrasah Aliyah (MA), Sekolah Menengah Kejuruan (SMK), dan Madrasah Aliyah Kejuruan (MAK), atau bentuk lain yang sederajat.

education.

5. *The Education System in Indonesia consists of*

- *a formal education,*
- *non-formal education, and*
- *informal education*

*that all three can be complementary and enriching (Law No. 20 Year 2013 about The National Education System).*

6. *The Formal Education Level consists of primary education, secondary education, and high education. The kind of education that taught consists of general education, vocational, academic, professional, religious, and specific education.*

- *The Primary Education consists of Elementary School and Islamic Elementary School or other equivalent forms and Junior High School and MTs, or other equivalent forms.*
- *The Secondary Education consists of the senior high school, MA, Vocational School, and Vocational Madrasah Aliyah, or other equivalent forms.*
- *The High Education consists of the education level after the secondary education that consists of diplomas, bachelor, master, specialist,*

- Pendidikan Tinggi merupakan jenjang pendidikan setelah pendidikan menengah yang mencakup program pendidikan diploma, sarjana, magister, spesialis, dan doktor yang diselenggarakan oleh perguruan tinggi. Perguruan tinggi dapat berbentuk akademi, politeknik, sekolah tinggi, institut, atau universitas.

*and doctoral degrees that are held by the college. The colleges can be academy, polytechnic, high school, institute, or university.*
  
- 7. Rumah Sakit adalah tempat pemeriksaan dan perawatan kesehatan, biasanya berada di bawah pengawasan dokter tenaga medis, yang melayani penderita yang sakit untuk berobat rawat jalan atau rawat inap.

*7. Hospital is a place for health check, usually controlled/supervised by doctors/medical personnel to serve the ill patients to get outpatient or inpatient treatment services.*
  
- 8. Rumah Sakit Bersalin adalah rumah sakit khusus untuk persalinan, dilengkapi pelayanan spesialis pemeriksaan kehamilan, persalinan, rawat inap dan rawat jalan ibu dan anak yang berada di bawah pengawasan dokter spesialis kandungan.

*8. Maternity Hospital is a specialized hospital for childbirth, has specialist inspection service to pregnancy, childbirth, hospitalization and outpatient for mothers and children that is under the supervision of an obstetrician.*
  
- 9. Rumah Bersalin adalah sarana pelayanan kesehatan dengan izin sebagai rumah bersalin, dilengkapi pelayanan pemeriksaan kehamilan, persalinan serta pemeriksaan ibu dan anak yang berada di bawah

*9. Maternity House is health care facility with a license as a maternity house, equipped with prenatal care, childbirth and examination of mothers and children which is under the supervision of a senior midwife.*

pengawasan bidan senior.

10. Poliklinik adalah sarana kesehatan yang dipakai untuk pelayanan berobat jalan, biasanya berada di bawah pengawasan dokter/tenaga medis.
11. Puskesmas (Pusat Kesehatan Masyarakat) adalah unit pelaksana teknis dinas kesehatan Kecamatan yang mempunyai fungsi utama sebagai penyelenggara pelayanan kesehatan tingkat pertama. Wilayah kerja puskesmas maksimal adalah satu kecamatan dan untuk dapat menjangkau wilayah kerjanya, puskesmas mempunyai jaringan pelayanan yang meliputi unit Puskesmas Pembantu (Pustu), unit Puskesmas Keliling (Puskel), dan unit bidan desa/komunitas (Peraturan Menteri Kesehatan RI No. 75 Tahun 2014 Tentang Pusat Kesehatan Masyarakat).
12. Apotek adalah suatu tempat tertentu yang digunakan untuk melakukan pekerjaan kefarmasian, dan penyaluran/penjualan obat atau bahan farmasi dan perbekalan kesehatan lainnya kepada masyarakat yang dikelola oleh tenaga apoteker (Peraturan Menteri Kesehatan RI No. 1332 Tahun 2002 Tentang Perubahan Atas Peraturan Menteri Kesehatan RI No. 922/MENKES/PER/X/1993 Tentang Ketentuan dan Tata Cara
10. *Polyclinic is a health facility in which to get outpatient services, usually under the control of doctor/medical personnel.*
11. *Public Health Center is technical implementation unit of regency health department that have the primary function as a first-level health care providers. The working area standard of public health center is one district and to reach their working areas, public health centers have a service network covering subsidiary of public health center, mobile public health center units, and midwife units (Regulation of the Minister of Health of Indonesia Number 75 Year 2014 about Public Health Center).*
12. *Pharmacy is a specific place that is used for pharmaceutical jobs, and distribution/sale of drugs/ pharmaceuticals and other medical supplies to people that are administered by trained pharmacist (Regulation of the Minister of Health of Indonesia Number 1332 Year 2002 about the Changes of Regulation of the Minister of Health of Indonesia Number 922/MENKES/PER/X/1993 about Pro-vision and Procedures for Administration of*



Pemberian Izin Apotek).

*Licensed Pharmacies).*

13. Imunisasi adalah memasukkan kuman atau racun penyakit tertentu yang sudah dilemahkan (vaksin) ke dalam tubuh dengan cara disuntik atau diminum (diteteskan dalam mulut) dengan maksud agar terjadi kekebalan tubuh terhadap penyakit tersebut.
  14. Keluhan kesehatan adalah keadaan seseorang yang mengalami gangguan kesehatan atau kejiwaan, baik karena penyakit akut, penyakit kronis, kecelakaan, kriminal, atau hal lain.
  15. Angka penemuan kasus tuberkulosis adalah jumlah kasus baru tuberkulosis (TB) dan kasus TB yang didiagnosis kambuh yang diobati dalam program penanggulangan TB nasional dan dilaporkan kepada WHO, dibagi dengan perkiraan WHO terhadap jumlah kasus insiden tuberkulosis pada tahun yang sama, dinyatakan sebagai persentase.
  16. Kasus kumulatif AIDS adalah kumulatif kasus AIDS sampai dengan referensi waktu tertentu.
  17. BCG (*Bacillus Calmette Guerin*) merupakan vaksinasi untuk mencegah penyakit TBC, diberikan pada bayi baru lahir atau anak, dengan suntikan
13. *Immunization is putting enervated microbe of a certain disease into human body by injection or drinking (dropping into mouth) to make the body immune to that disease.*
  14. *Health complaint is a condition where a person has health or mental problems because of acute illness, chronically illness, accident, crimes, or others.*
  15. *The case detection rate for all forms of tuberculosis is the number of new and replase tuberculosis cases diagnosed and treated in national tuberculosis control programmers and notified to WHO, divided by whose estimate of the number of incident tuberculosis cases for the same year, expressed as a percentage.*
  16. *Cumulative AIDS case is cummulative AIDS cases with reference to a particular time.*
  17. *BCG (Bacillus Calmette Guerin) is a vaccine to prevent TBC disease, given to newborns or children, by injection at the base of the skin of the upper arm. Injection site will*

pada kulit pangkal lengan atas. Bekas suntikan kemudian akan membentuk tonjolan kecil jaringan parut pada kulit lengan atas. Suntikan BCG diberikan kepada anak sebanyak 1 kali.

*form little bumps of scar tissue in the skin of the upper arm. BCG injections given to children 1 times.*

18. DPT (Difteri, Pertusis, Tetanus) merupakan vaksin untuk mencegah penyakit Difteri, Pertusis, dan Tetanus yang diberikan pada bayi berumur 3 bulan ke atas, dengan suntikan pada paha, diulang 1 bulan dan 2 bulan kemudian, sehingga suntikan imunisasi DPT lengkap pada balita berjumlah 3 kali (kadang-kadang selang waktu antar suntikan bisa lebih dari 1 bulan).

18. *DPT (Diphtheria, Pertussis, Tetanus) is a vaccine to prevent the diphtheria, pertussis, and tetanus disease, given to infants aged 3 months and above, with a shot in the thigh, repeated one month and two months later, so that the complete DPT immunization shots at toddler totaling 3 times (sometimes the time interval between injections can be more than 1 month).*

19. Peristiwa tindak pidana yang dilaporkan ialah setiap peristiwa yang diterima kepolisian dari laporan masyarakat, atau peristiwa dimana pelakunya tertangkap tangan oleh kepolisian.

19. *Reported crime incidence includes all criminal cases reported and received by police office, and all crimes caught by police.*

20. Jumlah tindak pidana menggambarkan jumlah kasus tindak pidana yang terjadi pada kurun waktu tertentu.

20. *Crime total refers to the number of criminal cases occurring during a given period.*

21. Persentase penyelesaian tindak pidana

21. *Crime clearance rate*

$$= \frac{\text{Jumlah Tindak Pidana Yang Diselesaikan}}{\text{Jumlah Peristiwa Tindak Pidana Yang dilaporkan}} \times 100\%$$

$$= \frac{\text{Number of cleared Criminal cases}}{\text{Number of reported Criminal cases}} \times 100\%$$

Persentase penyelesaian peristiwa tindak pidana menyatakan persentase penyelesaian tindak pidana oleh polisi. Suatu tindak pidana dinyatakan sebagai kasus yang selesai di tingkat kepolisian, apabila:

- berkas perkaranya sudah siap untuk diserahkan atau telah diserahkan kepada kejaksaan;
- dalam hal delik aduan, pengaduannya dicabut dalam tenggang waktu yang telah ditentukan menurut Undang- Undang;
- telah diselesaikan oleh kepolisian berdasarkan azas *plichtmatigheid* (kewajiban berdasarkan kewenangan hukum);
- kasus yang dimaksud tidak termasuk kompetensi kepolisian
- tersangka meninggal dunia;
- kasus kadaluwarsa.

*Crime clearance rate refers to percentage of crime clearance by police. A criminal case is categorized as a cleared case by police, if:*

- *All documents are ready to submit or already submitted to justice court;*
- *In the case of attense that warrants complaint, the complaint was withdraw within a given period state in the law;*
- *The case was cleared by police based on the principle of plichtmatigheid (obligation on the basis of law outhority);*
- *The case was not the responsibility of police office;*
- *The suspect died; The case was out of date.*

22. Untuk mengukur kemiskinan, BPS menggunakan konsep kemampuan memenuhi kebutuhan dasar (basic needs approach). Dengan pendekatan ini, kemiskinan dipandang sebagai ketidakmampuan dari sisi ekonomi untuk memenuhi kebutuhan dasar makanan dan bukan makanan yang diukur dari sisi pengeluaran. Metode yang digunakan adalah menghitung Garis Kemiskinan (GK), yang terdiri

22. *To measure poverty, BPS-Statistics Indonesia has used the concept of basic needs approach. Therefore, poverty is viewed as economic inability to fulfill food and non-food basic needs which are measured by consumption/expenditure. The method used in calculating poverty line, which consists of two components that are Food Poverty Line (FPL) and Non-Food Poverty Line (NFPL). The poverty line was calculated separately for urban and*

dari dua komponen yaitu Garis Kemiskinan Makanan (GKM) dan Garis Kemiskinan Non-Makanan (GKNM). Penghitungan Garis Kemiskinan dilakukan secara terpisah untuk daerah perkotaan dan perdesaan.

23. Garis Kemiskinan Makanan (GKM) merupakan nilai pengeluaran kebutuhan minimum makanan yang disetarakan dengan 2100 kkalori per kapita perhari. Paket komoditi kebutuhan dasar makanan diwakili oleh 52 jenis komoditi (padi-padian, umbi-umbian, ikan, daging, telur dan susu, sayuran, kacang-kacangan, buah-buahan, minyak dan lemak, dll).
  24. Garis Kemiskinan Bukan Makanan (GKBM) adalah kebutuhan minimum untuk perumahan, sandang, pendidikan, dan kesehatan. Paket komoditi kebutuhan dasar non-makanan diwakili oleh 51 jenis komoditi di perkotaan dan 47 jenis komoditi di perdesaan.
23. *The Food Poverty Line (FPL) is the value of minimum food expenditure equivalent to 2100 kcalories per capita per day. Commodity packages of basic food needs are represented by 52 types of commodities (grains, tubers, fish, meat, eggs and milk, vegetables, nuts, fruits, oils and fats, etc.).*
  24. *Non-Food Poverty Line (GKBM) is the minimum need for housing, clothing, education, and health. Commodity packages of basic non-food necessities are represented by 51 types of commodities in urban areas and 47 types of commodities in rural areas.*

**ULASAN****DESCRIPTION****Pendidikan**

Sarana pendidikan seperti jumlah sekolah di Kota Prabumulih baik negeri maupun swasta pada tahun ajaran 2019/2020 sebanyak 97 SD, 22 SMP, dan sebanyak 26 SMA/SMK. Prabumulih Barat dan Rambang Kapak Tengah merupakan kecamatan yang belum memiliki fasilitas Pendidikan Akademi/ Perguruan Tinggi. Sarana pendidikan negeri dan swasta tersebut digunakan oleh sejumlah murid sekolah negeri yang mengalami perubahan jumlah dari tahun ke tahun.

Tenaga guru yang tersedia pada tahun 2019/2020 ini pada masing-masing sekolah adalah, SD sebanyak 1.260 orang, SMP 709 orang, SMA/SMK sebanyak 747 orang guru.

Sementara murid yang terdaftar pada tahun 2019/2020 ini pada masing-masing sekolah adalah, SD sebanyak 22.311 orang, SMP 9.616 orang, SMA/SMK sebanyak 11.180 orang murid.

**Kesehatan**

Jumlah fasilitas kesehatan, seperti rumah sakit, puskesmas, dan pustu pada tahun 2019 masing-masing berjumlah 4 unit, 9 unit, dan 18 unit. Secara lebih rinci dapat dilihat pada tabel 4.2.1.

**Agama**

Jumlah agama yang ada di Kota

**Education**

*Prabumulih Educational facilities such as the number of schools in both public and private Prabumulih in academic year 2019/2020 as much as 97 Elementary Schools, 22 Junior High School, and as many as 26 Senior High School and High School vocational. Prabumulih Barat and Rambang Kapak Tengah are sub-districts that do not yet have Academic / Higher Education facilities. Public and private educational facilities are used by a number of public school students who experienced a change in amount from year to year.*

*The teachers were available in 2019/2020 in each school is elementary school 1,260 teachers; junior high school 709 teachers; senior high school/High School Vocational 747 teachers.*

*While student were registered in 2017/2018 in each school is elementary school 22,311 students; junior high school 9,616 students; senior high school/high school vocational 11,180 students.*

**Health**

*The number of health facilities, such as hospitals, public health centers, and Subsidiary of Public health center in 2019 amount 4 units, 9 units, and 18 unit. More detail in Table 4.2.1.*

**Religion**

*The number of religions that exist*

Prabumulih meliputi 5 (lima) agama, yaitu Islam, Khatolik, Kristen Protestan, Budha dan Hindu. Diantara agama-agama tersebut islam memiliki pemeluk terbesar, sehingga tempat ibadahnya lebih banyak dibanding tempat ibadah agama lainnya.

Dimana jumlah tempat ibadah di Kota Prabumulih untuk masing-masing agama adalah sebanyak 237 masjid/mushala, 7 gereja, 1 pura, dan 2 vihara.

### **Kemiskinan**

Garis Kemiskinan di Kota Prabumulih tahun 2019 sebanyak 541.648 per kapita, meningkat dibandingkan tahun 2018 sebanyak 530.748 per kapita. Di tahun 2019 Seseorang dikatakan miskin jika pengeluaran per kapita dibawah 541.648. Hasil Survei Sosial Ekonomi Nasional Penduduk Miskin tahun 2019 berjumlah 21,62 ribu jiwa atau 11,61% dari total penduduk.

*in the city of Prabumulih include 5 (five) religions, namely Islam, Catholic, Protestant, Buddhist and Hindu. Among these religions, Islam has the largest followers, so that number of religius more than religius place of other religions.*

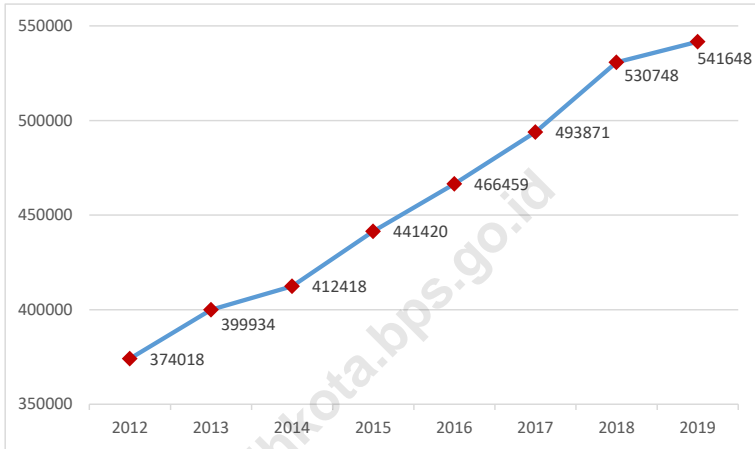
*Where the number of places of worship in the city Prabumulih for each religion is as much as 237 mosques; 7 churches, one temple, and 2 monastery.*

### **Poverty**

*The poverty line in the city of Prabumulih in 2019 was 541,648 per capita, an increase compared to 2018 which was 530,748 per capita. In 2019 a person is said to be poor if per capita expenditure is below 541,648. The results of the National Social Economic Survey for the Poor in 2019 totaled 21.62 thousand inhabitants or 11.61% of the total population.*

**Gambar** 4.1  
**Figures**

**Pertumbuhan Garis Kemiskinan di Kota  
Prabumulih, 2012-2019**  
**Poverty Line Growth in Prabumulih Municipality, 2012-  
2019**



Sumber/Source : BPS, Survei Sosial Ekonomi Nasional Maret/BPS-Statistics Indonesia, March National Socioeconomic Survey

#### 4.1 PENDIDIKAN EDUCATION

**Tabel** 4.1.1 **Jumlah Sekolah, Guru, dan Murid Taman Kanak-Kanak (TK) di Bawah Kementerian Pendidikan dan Kebudayaan Menurut Kecamatan Kota Prabumulih, 2018/2019 dan 2019/2020**  
*Number of Schools, Teachers, and Pupils in Kindergarten Under The Ministry of Education and Culture by Subdistrict in Prabumulih Municipality, 2018/2019 dan 2019/2020*

Kecamatan Subdistrict	Sekolah/Schools					
	Negeri/Public		Swasta/Private		Jumlah/Total	
	2018/2019	2019/2020	2018/2019	2019/2020	2018/2019	2019/2020
(1)	(2)	(3)	(4)	(5)	(6)	(7)
Rambang Kapak Tengah	...	1	...	-	...	1
Prabumulih Timur	...	-	...	28	...	28
Prabumulih Selatan	...	-	...	5	...	5
Prabumulih Barat	...	1	...	5	...	6
Prabumulih Utara	...	-	...	5	...	5
Cambai	...	1	...	2	...	3
<b>Prabumulih</b>	...	<b>3</b>	...	<b>45</b>	...	<b>48</b>



Lanjutan Tabel/*Continued Table 4.1.1*

Kecamatan Subdistrict	Guru <sup>1</sup> /Teachers <sup>1</sup>					
	Negeri/Public		Swasta/Private		Jumlah/Total	
	2018/2019	2019/2020	2018/2019	2019/2020	2018/2019	2019/2020
(1)	(8)	(9)	(10)	(11)	(12)	(13)
Rambang Kapak Tengah	...	4	...	-	...	4
Prabumulih Timur	...	-	...	179	...	179
Prabumulih Selatan	...	-	...	29	...	29
Prabumulih Barat	...	7	...	24	...	31
Prabumulih Utara	...	-	...	55	...	55
Cambai	...	3	...	4	...	7
<b>Prabumulih</b>	...	<b>14</b>	...	<b>291</b>	...	<b>305</b>

Lanjutan Tabel/*Continued Table 4.1.1*

Kecamatan Subdistrict	Murid/Students					
	Negeri/Public		Swasta/Private		Jumlah/Total	
	2018/2019	2019/2020	2018/2019	2019/2020	2018/2019	2019/2020
(1)	(14)	(15)	(16)	(17)	(18)	(19)
Rambang Kapak Tengah	...	22	...	-	...	22
Prabumulih Timur	...	-	...	1 358	...	1 358
Prabumulih Selatan	...	-	...	256	...	256
Prabumulih Barat	...	65	...	160	...	225
Prabumulih Utara	...	-	...	433	...	433
Cambai	...	27	...	30	...	57
<b>Prabumulih</b>	...	<b>114</b>	...	<b>2 237</b>	...	<b>2 351</b>

Catatan/Note: <sup>1</sup> Jumlah guru termasuk kepala sekolah dan guru/The total of teachers including headmaster and teacher

Sumber/Source: Kementerian Pendidikan dan Kebudayaan, Data Semester Ganjil/Ministry of Educations and Culture, Odd Semester Data

**Tabel**  
**Table** 4.1.2

**Jumlah Sekolah, Guru, dan Murid Raudatul Athfal (RA) di Bawah Kementerian Agama Menurut Kecamatan di Kota Prabumulih, 2018/2019 dan 2019/2020**  
**Number of Schools, Teachers, and Pupils in Raudatul Athfal (RA) Under The Ministry of Religious Affairs by Subdistrict in Prabumulih Municipality, 2018/2019 dan 2019/2020**

Kecamatan Subdistrict	Sekolah/Schools		Guru/Teachers		Murid/Pupils	
	2018/2019	2019/2020	2018/2019	2019/2020	2018/2019	2019/2020
(1)	(2)	(3)	(4)	(5)	(6)	(7)
Rambang Kapak Tengah	...	2	...	8	...	53
Prabumulih Timur	...	11	...	34	...	252
Prabumulih Selatan	...	-	...	-	...	-
Prabumulih Barat	...	1	...	2	...	21
Prabumulih Utara	...	1	...	3	...	28
Cambai	...	4	...	13	...	99
<b>Prabumulih</b>	<b>15</b>	<b>19</b>	<b>47</b>	<b>60</b>	<b>379</b>	<b>453</b>

Sumber/Source: Kementerian Agama, Data Semester Ganjil/Ministry of Religious Affairs, Odd Semester Data

**Tabel**  
**Table** 4.1.3

**Jumlah Sekolah, Guru, dan Murid Sekolah Dasar (SD) di Bawah Kementerian Pendidikan dan Kebudayaan Menurut Kecamatan di Kota Prabumulih, 2018/2019 dan 2019/2020**  
**Number of Schools, Teachers, and Pupils in Primary Schools Under The Ministry of Education and Culture by Subdistrict in Prabumulih Municipality, 2018/2019 dan 2019/2020**

Kecamatan Subdistrict	Sekolah/Schools					
	Negeri/Public		Swasta/Private		Jumlah/Total	
	2018/2019	2019/2020	2018/2019	2019/2020	2018/2019	2019/2020
(1)	(2)	(3)	(4)	(5)	(6)	(7)
Rambang Kapak Tengah	12	12	-	-	12	12
Prabumulih Timur	22	22	8	8	30	30
Prabumulih Selatan	11	11	-	1	11	12
Prabumulih Barat	18	18	2	2	20	20
Prabumulih Utara	15	15	1	1	16	16
Cambai	7	7	-	-	7	7
<b>Prabumulih</b>	<b>85</b>	<b>85</b>	<b>11</b>	<b>12</b>	<b>96</b>	<b>97</b>

Lanjutan Tabel/*Continued Table* 4.1.3

Kecamatan Subdistrict	Guru <sup>1</sup> /Teachers <sup>1</sup>					
	Negeri/Public		Swasta/Private		Jumlah/Total	
	2018/2019	2019/2020	2018/2019	2019/2020	2018/2019	2019/2020
(1)	(8)	(9)	(10)	(11)	(12)	(13)
Rambang Kapak Tengah	129	142	-	-	129	142
Prabumulih Timur	335	349	80	80	415	429
Prabumulih Selatan	142	145	-	3	142	148
Prabumulih Barat	220	234	32	31	252	265
Prabumulih Utara	148	167	10	10	158	177
Cambai	92	99	-	-	92	99
<b>Prabumulih</b>	<b>1 066</b>	<b>1 136</b>	<b>122</b>	<b>124</b>	<b>1 188</b>	<b>1 260</b>

Lanjutan Tabel/*Continued Table 4.1.3*

Kecamatan Subdistrict	Murid/Students					
	Negeri/Public		Swasta/Private		Jumlah/Total	
	2018/2019	2019/2020	2018/2019	2019/2020	2018/2019	2019/2020
(1)	(14)	(15)	(16)	(17)	(18)	(19)
Rambang Kapak Tengah	1 357	1 336	-	-	1 357	1 336
Prabumulih Timur	7 050	7 069	1 791	1 915	8 841	8 984
Prabumulih Selatan	2 218	2 251	-	41	2 218	2 292
Prabumulih Barat	4 223	4 191	658	591	4 881	4 782
Prabumulih Utara	2 915	2 947	204	220	3 119	3 167
Cambai	1 760	1 750	-	-	1 760	1 750
<b>Prabumulih</b>	<b>19 523</b>	<b>19 544</b>	<b>2 653</b>	<b>2 767</b>	<b>22 176</b>	<b>22 311</b>

Catatan/Note: <sup>1</sup> Jumlah guru termasuk kepala sekolah dan guru/*The total of teachers including headmaster and teacher*

Sumber/Source: Kementerian Pendidikan dan Kebudayaan, Data Semester Ganjil/*Ministry of Educations and Culture, Odd Semester Data*

**Tabel**  
**Table** 4.1.4

**Jumlah Sekolah, Guru, dan Murid Madrasah Ibtidaiyah (MI) di Bawah Kementerian Agama Menurut Kecamatan Menurut Kecamatan di Kota Prabumulih, 2018/2019 dan 2019/2020**

***Number of Schools, Teachers, and Pupils in Madrasah Ibtidaiyah (MI) Under The Ministry of Religious Affairs by Subdistrict in Prabumulih Municipality, 2018/2019 dan 2019/2020***

Kecamatan Subdistrict	Sekolah/Schools		Guru/Teachers		Murid/Pupils	
	2018/2019	2019/2020	2018/2019	2019/2020	2018/2019	2019/2020
(1)	(2)	(3)	(4)	(5)	(6)	(7)
Rambang Kapak Tengah	...	3	...	19	...	292
Prabumulih Timur	...	2	...	30	...	526
Prabumulih Selatan	...	-	...	-	...	-
Prabumulih Barat	...	-	...	-	...	-
Prabumulih Utara	...	-	...	-	...	-
Cambai	...	2	...	-	...	20
<b>Prabumulih</b>	<b>4</b>	<b>7</b>	<b>52</b>	<b>53</b>	<b>793</b>	<b>838</b>

Sumber/Source: Kementerian Agama, Data Semester Ganjil/Ministry of Religious Affairs, Odd Semester Data

**Tabel**  
**Table** 4.1.5

**Jumlah Sekolah, Guru, dan Murid Sekolah Menengah Pertama (SMP) di Bawah Kementerian Pendidikan dan Kebudayaan Menurut Kecamatan di Kota Prabumulih, 2018/2019 dan 2019/2020**

**Number of Schools, Teachers, and Pupils in Junior High Schools Under The Ministry of Education and Culture by Subdistrict in Prabumulih Municipality, 2018/2019 dan 2019/2020**

Kecamatan Subdistrict	Sekolah/Schools					
	Negeri/Public		Swasta/Private		Jumlah/Total	
	2018/2019	2019/2020	2018/2019	2019/2020	2018/2019	2019/2020
(1)	(2)	(3)	(4)	(5)	(6)	(7)
Rambang Kapak Tengah	2	2	-	-	2	2
Prabumulih Timur	4	4	4	4	8	8
Prabumulih Selatan	1	1	1	1	2	2
Prabumulih Barat	2	2	2	2	4	4
Prabumulih Utara	1	1	3	3	4	4
Cambai	2	2	-	-	2	2
<b>Prabumulih</b>	<b>12</b>	<b>12</b>	<b>10</b>	<b>10</b>	<b>22</b>	<b>22</b>



Lanjutan Tabel/*Continued Table 4.1.5*

Kecamatan Subdistrict	Guru <sup>1</sup> /Teachers <sup>1</sup>					
	Negeri/Public		Swasta/Private		Jumlah/Total	
	2018/2019	2019/2020	2018/2019	2019/2020	2018/2019	2019/2020
(1)	(8)	(9)	(10)	(11)	(12)	(13)
Rambang Kapak Tengah	103	96	-	-	103	96
Prabumulih Timur	202	200	33	38	235	238
Prabumulih Selatan	82	81	6	8	88	89
Prabumulih Barat	95	96	26	24	121	120
Prabumulih Utara	56	55	45	38	101	93
Cambai	77	73	-	-	77	73
<b>Prabumulih</b>	<b>615</b>	<b>601</b>	<b>110</b>	<b>108</b>	<b>725</b>	<b>709</b>

Lanjutan Tabel/Continued Table 4.1.5

Kecamatan Subdistrict	Murid/Students					
	Negeri/Public		Swasta/Private		Jumlah/Total	
	2018/2019	2019/2020	2018/2019	2019/2020	2018/2019	2019/2020
(1)	(14)	(15)	(16)	(17)	(18)	(19)
Rambang Kapak Tengah	814	825	-	-	814	825
Prabumulih Timur	2 582	2 792	632	633	3 214	3 425
Prabumulih Selatan	877	913	60	82	937	995
Prabumulih Barat	1 028	1 066	573	639	1 601	1 705
Prabumulih Utara	982	902	853	871	1 835	1 773
Cambai	863	893	-	-	863	893
<b>Prabumulih</b>	<b>7 146</b>	<b>7 391</b>	<b>2 118</b>	<b>2 225</b>	<b>9 264</b>	<b>9 616</b>

Catatan/Note: <sup>1</sup> Jumlah guru termasuk kepala sekolah dan guru/The total of teachers including headmaster and teacher

Sumber/Source: Kementerian Pendidikan dan Kebudayaan, Data Semester Ganjil/Ministry of Educations and Culture, Odd Semester Data

**Tabel**  
**Table** 4.1.6

**Jumlah Sekolah, Guru, dan Murid Madrasah Tsanawiyah (MTs) di Bawah Kementerian Agama Menurut Kecamatan di Kota Prabumulih, 2018/2019 dan 2019/2020**  
**Number of Schools, Teachers, and Pupils in Madrasah Tsanawiyah (MTs) Under The Ministry of Religious Affairs by Subdistrict in Prabumulih Municipality, 2018/2019 dan 2019/2020**

Kecamatan Subdistrict	Sekolah/Schools		Guru/Teachers		Murid/Pupils	
	2018/2019	2019/2020	2018/2019	2019/2020	2018/2019	2019/2020
(1)	(2)	(3)	(4)	(5)	(6)	(7)
Rambang Kapak Tengah	...	1	...	21	...	88
Prabumulih Timur	...	3	...	101	...	1249
Prabumulih Selatan	...	-	...	-	...	-
Prabumulih Barat	...	1	...	13	...	111
Prabumulih Utara	...	-	...	-	...	-
Cambai	...	2	...	21	...	136
<b>Prabumulih</b>	<b>7</b>	<b>7</b>	<b>171</b>	<b>156</b>	<b>1671</b>	<b>1584</b>

Sumber/Source: Kementerian Agama, Data Semester Ganjil/Ministry of Religious Affairs, Odd Semester Data

**Tabel**  
**Table 4.1.7**

**Jumlah Sekolah, Guru, dan Murid Sekolah Menengah Atas (SMA) di Bawah Kementerian Pendidikan dan Kebudayaan Menurut Kecamatan di Kota Prabumulih, 2018/2019 dan 2019/2020**  
**Number of Schools, Teachers, and Pupils in Senior High Schools Under The Ministry of Education and Culture by Subdistrict in Prabumulih Municipality, 2018/2019 dan 2019/2020**

Kecamatan Subdistrict	Sekolah/Schools					
	Negeri/Public		Swasta/Private		Jumlah/Total	
	2018/2019	2019/2020	2018/2019	2019/2020	2018/2019	2019/2020
(1)	(2)	(3)	(4)	(5)	(6)	(7)
Rambang Kapak Tengah	1	1	-	-	1	1
Prabumulih Timur	2	2	1	2	3	4
Prabumulih Selatan	1	1	1	1	2	2
Prabumulih Barat	3	3	1	1	4	4
Prabumulih Utara	-	-	3	3	3	3
Cambai	1	1	-	-	1	1
<b>Prabumulih</b>	<b>8</b>	<b>8</b>	<b>6</b>	<b>7</b>	<b>14</b>	<b>15</b>

Lanjutan Tabel/*Continued Table 4.1.7*

Kecamatan Subdistrict	Guru <sup>1</sup> /Teachers <sup>1</sup>					
	Negeri/Public		Swasta/Private		Jumlah/Total	
	2018/2019	2019/2020	2018/2019	2019/2020	2018/2019	2019/2020
(1)	(8)	(9)	(10)	(11)	(12)	(13)
Rambang Kapak Tengah	41	40	-	-	41	40
Prabumulih Timur	93	95	4	6	97	101
Prabumulih Selatan	68	64	2	4	70	68
Prabumulih Barat	112	107	8	8	120	115
Prabumulih Utara	-	-	44	39	44	39
Cambai	54	53	-	-	54	53
<b>Prabumulih</b>	<b>368</b>	<b>359</b>	<b>58</b>	<b>57</b>	<b>426</b>	<b>416</b>

Lanjutan Tabel/*Continued Table 4.1.7*

Kecamatan Subdistrict	Murid/Students					
	Negeri/Public		Swasta/Private		Jumlah/Total	
	2018/2019	2019/2020	2018/2019	2019/2020	2018/2019	2019/2020
(1)	(14)	(15)	(16)	(17)	(18)	(19)
Rambang Kapak Tengah	457	504	-	-	457	504
Prabumulih Timur	1 287	1 277	39	66	1 326	1 343
Prabumulih Selatan	773	777	59	53	832	830
Prabumulih Barat	1 440	1 456	94	78	1 534	1 534
Prabumulih Utara	-	-	520	512	520	512
Cambai	785	810	-	-	785	810
<b>Prabumulih</b>	<b>4 742</b>	<b>4 824</b>	<b>712</b>	<b>709</b>	<b>5 454</b>	<b>5 533</b>

Catatan/Note: <sup>1</sup> Jumlah guru termasuk kepala sekolah dan guru/*The total of teachers including headmaster and teacher*

Sumber/Source: Kementerian Pendidikan dan Kebudayaan, Data Semester Ganjil/*Ministry of Educations and Culture, Odd Semester Data*

**Tabel**  
**Table** 4.1.8

**Jumlah Sekolah, Guru, dan Murid Sekolah Menengah Kejuruan (SMK) di Bawah Kementerian Pendidikan dan Kebudayaan Menurut Kecamatan di Kota Prabumulih, 2018/2019 dan 2019/2020**  
***Number of Schools, Teachers, and Pupils in Vocational High Schools Under The Ministry of Education and Culture by Subdistrict in Prabumulih Municipality, 2018/2019 dan 2019/2020***

Kecamatan Subdistrict	Sekolah/Schools		Guru/Teachers		Murid/Pupils	
	2018/2019	2019/2020	2018/2019	2019/2020	2018/2019	2019/2020
(1)	(2)	(3)	(4)	(5)	(6)	(7)
Rambang Kapak Tengah	-	-	-	-	-	-
Prabumulih Timur	6	6	164	155	2 256	2 419
Prabumulih Selatan	1	1	83	78	1 065	1 146
Prabumulih Barat	1	1	35	36	685	759
Prabumulih Utara	3	3	60	62	1 198	1 323
Cambai	-	-	-	-	-	-
<b>Prabumulih</b>	<b>11</b>	<b>11</b>	<b>342</b>	<b>331</b>	<b>5 204</b>	<b>5 647</b>

Catatan/Note: <sup>1</sup> Jumlah guru termasuk kepala sekolah dan guru/The total of teachers including headmaster and teacher

Sumber/Source: Kementerian Pendidikan dan Kebudayaan, Data Semester Ganjil/Ministry of Educations and Culture, Odd Semester Data

**Tabel**  
**Table 4.1.9**

**Jumlah Sekolah, Guru, dan Murid Madrasah Aliyah (MA) di Bawah Kementerian Agama Menurut Kecamatan di Kota Prabumulih, 2018/2019 dan 2019/2020**  
**Number of Schools, Teachers, and Pupils in Madrasah Aliyah (MA) Under the Ministry of Religious Affairs by Subdistrict in Prabumulih Municipality, 2018/2019 dan 2019/2020**

Kecamatan Subdistrict	Sekolah/Schools					
	Negeri/Public		Swasta/Private		Jumlah/Total	
	2018/2019	2019/2020	2018/2019	2019/2020	2018/2019	2019/2020
(1)	(2)	(3)	(4)	(5)	(6)	(7)
Rambang Kapak Tengah	...	-	...	1	...	1
Prabumulih Timur	...	1	...	-	...	1
Prabumulih Selatan	...	-	...	-	...	-
Prabumulih Barat	...	-	...	-	...	-
Prabumulih Utara	...	-	...	-	...	-
Cambai	...	-	...	1	...	1
<b>Prabumulih</b>	<b>1</b>	<b>1</b>	<b>2</b>	<b>2</b>	<b>3</b>	<b>3</b>



Lanjutan Tabel/*Continued Table* 4.1.9

Kecamatan Subdistrict	Guru <sup>1</sup> /Teachers <sup>1</sup>					
	Negeri/Public		Swasta/Private		Jumlah/Total	
	2018/2019	2019/2020	2018/2019	2019/2020	2018/2019	2019/2020
(1)	(8)	(9)	(10)	(11)	(12)	(13)
Rambang Kapak Tengah	...	-	...	22	...	22
Prabumulih Timur	...	55	...	-	...	55
Prabumulih Selatan	...	-	...	-	...	-
Prabumulih Barat	...	-	...	-	...	-
Prabumulih Utara	...	-	...	-	...	-
Cambai	...	-	...	11	...	11
<b>Prabumulih</b>	<b>55</b>	<b>55</b>	<b>33</b>	<b>33</b>	<b>88</b>	<b>88</b>

Lanjutan Tabel/*Continued Table 4.1.9*

Kecamatan Subdistrict	Murid/Students					
	Negeri/Public		Swasta/Private		Jumlah/Total	
	2018/2019	2019/2020	2018/2019	2019/2020	2018/2019	2019/2020
(1)	(14)	(15)	(16)	(17)	(18)	(19)
Rambang Kapak Tengah	457	504	-	-	457	504
Prabumulih Timur	1 287	1 277	39	66	1 326	1 343
Prabumulih Selatan	773	777	59	53	832	830
Prabumulih Barat	1 440	1 456	94	78	1 534	1 534
Prabumulih Utara	-	-	520	512	520	512
Cambai	785	810	-	-	785	810
<b>Prabumulih</b>	<b>4 742</b>	<b>4 824</b>	<b>712</b>	<b>709</b>	<b>5 454</b>	<b>5 533</b>

Sumber/Source: Kementerian Agama, Data Semester Ganjil/Ministry of Religious Affairs, Odd Semester Data

**Tabel**  
**Table** 4.1.10

**Jumlah Desa<sup>1</sup>/Kelurahan yang Memiliki Fasilitas Sekolah Menurut Kecamatan dan Tingkat Pendidikan di Kota Prabumulih, 2014– 2019**  
**Number of Villages<sup>1</sup>/Kelurahan Having Educational Facilities by Subdistrict and Educational Level in Prabumulih Municipality, 2014– 2019**

Kecamatan Subdistrict	SD Primary School		
	2014	2018	2019
(1)	(2)	(3)	(4)
Rambang Kapak Tengah	9	9	9
Prabumulih Timur	7	7	7
Prabumulih Selatan	4	4	4
Prabumulih Barat	6	6	6
Prabumulih Utara	4	4	4
Cambai	5	5	5
<b>Prabumulih</b>	<b>35</b>	<b>35</b>	<b>35</b>

Lanjutan Tabel/*Continued Table* 4.1.10

Kecamatan Subdistrict	SMP Junior High School		
	2014	2018	2019
(1)	(5)	(6)	(7)
Rambang Kapak Tengah	2	2	2
Prabumulih Timur	4	5	6
Prabumulih Selatan	2	2	2
Prabumulih Barat	4	4	4
Prabumulih Utara	3	3	3
Cambai	4	4	3
<b>Prabumulih</b>	<b>19</b>	<b>20</b>	<b>20</b>

Lanjutan Tabel/*Continued Table* 4.1.10

Kecamatan Subdistrict	SMA Senior High School		
	2014	2018	2019
(1)	(8)	(9)	(10)
Rambang Kapak Tengah	1	1	1
Prabumulih Timur	5	5	4
Prabumulih Selatan	2	2	2
Prabumulih Barat	2	2	3
Prabumulih Utara	3	3	2
Cambai	1	1	1
<b>Prabumulih</b>	<b>14</b>	<b>14</b>	<b>13</b>

Lanjutan Tabel/*Continued Table 4.1.10*

Kecamatan Subdistrict	SMK Vocational School		
	2014	2018	2019
(1)	(11)	(12)	(13)
Rambang Kapak Tengah	-	-	-
Prabumulih Timur	4	3	5
Prabumulih Selatan	1	1	1
Prabumulih Barat	1	1	1
Prabumulih Utara	1	2	2
Cambai	-	-	-
<b>Prabumulih</b>	<b>7</b>	<b>7</b>	<b>9</b>

Lanjutan Tabel/*Continued Table* 4.1.10

Kecamatan <i>Subdistrict</i>	Perguruan Tinggi <i>University</i>		
	2014	2018	2019
(1)	(14)	(15)	(16)
Rambang Kapak Tengah	-	-	-
Prabumulih Timur	-	1	1
Prabumulih Selatan	2	2	2
Prabumulih Barat	-	-	1
Prabumulih Utara	-	1	1
Cambai	-	1	1
<b>Prabumulih</b>	<b>2</b>	<b>5</b>	<b>6</b>

Catatan/*Note*: <sup>1</sup> Desa pada tabel ini termasuk Unit Permukiman Transmigrasi (UPT) yang masih dibina oleh kementerian terkait dan nagari di Provinsi Sumatera Barat/*Villages in this table include Transmigration Settlement Unit which is still fostered by the relevant ministries and the nagari in the Province of Sumatera Barat*

Sumber/*Source*: BPS, Pendataan Potensi Desa (Podes)/ *BPS-Statistics Indonesia, Village Potential Data Collection*

**Tabel 4.1.11** Angka Partisipasi Murni (APM) dan Angka Partisipasi Kasar (APK) Menurut Jenjang Pendidikan di Kota Prabumulih, 2018 dan 2019  
**Net Participation Rates and Gross Participation Rates by Educational Level in Prabumulih Municipality, 2018 and 2019**

Jenjang Pendidikan Educational Level	Angka Partisipasi Murni (APM) Net Participation Rates		Angka Partisipasi Kasar (APK) Gross Participation Rates	
	2018	2019	2018	2019
(1)	(2)	(3)	(4)	(5)
SD/MI Elementary School	99,25	99,30	114,90	110,44
SMP/MTs Junior High School	93,64	92,18	101,17	108,49
SMA/SMK/MA Senior High School	62,42	61,84	62,83	72,44

Sumber/Source: BPS, Survei Sosial Ekonomi Nasional (Susenas)/BPS-Statistics Indonesia, National Socioeconomic Survey



**Tabel** 4.1.12  
**Table**

**Persentase Penduduk Berumur 15 Tahun ke Atas yang Melek Huruf Menurut Kelompok Umur di Kota Prabumulih, 2019**  
*Percentage of Literate People Aged 15 Years and Over by Age Group in Prabumulih Municipality, 2019*

<b>Kelompok Umur</b> <i>Age Group</i>	<b>2019</b>
(1)	(2)
15–19	100,0
20–24	100,0
25–29	99,2
30–34	100,0
35–39	99,2
40–44	100,0
45–49	100,0
50–54	97,0
55–59	99,5
60–64	97,8
65–69	100,0
70–74	100,0
75+	96,0
<b>Jumlah/Total</b>	<b>96,8</b>

Lanjutan Tabel/*Continued Table* 4.1.12

<b>Kelompok Umur Age Group</b>	<b>2019</b>
(1)	(2)
15–24	100,0
15–44	99,72
15+	99,41
45+	98,74

Sumber/*Source*: BPS, Survei Sosial Ekonomi Nasional (Susenas)/*BPS-Statistics Indonesia, National Socioeconomic Survey*

## 4.2 KESEHATAN HEALTH

**Tabel** 4.2.1 **Jumlah Desa<sup>1</sup>/Kelurahan Yang Memiliki Sarana Kesehatan Menurut Kecamatan di Kota Prabumulih, 2014–2019**  
**Table** **Number of Villages<sup>1</sup>/Kelurahan Having Health Facilities by Subdistrict in Prabumulih Municipality, 2014–2019**

Kecamatan Subdistrict	Rumah Sakit Hospital		
	2014	2018	2019
(1)	(2)	(3)	(4)
Rambang Kapak Tengah	-	-	-
Prabumulih Timur	2	2	2
Prabumulih Selatan	-	-	-
Prabumulih Barat	2	2	2
Prabumulih Utara	-	-	-
Cambai	-	-	-
<b>Prabumulih</b>	<b>4</b>	<b>4</b>	<b>4</b>

Lanjutan Tabel/*Continued Table* 4.2.1

Kecamatan <i>Subdistrict</i>	Rumah Sakit Bersalin <i>Maternity Hospital</i>		
	2014	2018	2019
(1)	(5)	(6)	(7)
Rambang Kapak Tengah	-	-	-
Prabumulih Timur	-	-	-
Prabumulih Selatan	-	-	-
Prabumulih Barat	-	-	-
Prabumulih Utara	-	-	-
Cambai	-	-	-
<b>Prabumulih</b>	-	-	-

Lanjutan Tabel/*Continued Table 4.2.1*

Kecamatan <i>Subdistrict</i>	Poliklinik <i>Polyclinic</i>		
	2014	2018	2019
(1)	(8)	(9)	(10)
Rambang Kapak Tengah	-	-	-
Prabumulih Timur	1	6	5
Prabumulih Selatan	-	-	-
Prabumulih Barat	1	1	2
Prabumulih Utara	1	1	1
Cambai	1	-	-
<b>Prabumulih</b>	<b>4</b>	<b>8</b>	<b>8</b>

Lanjutan Tabel/*Continued Table 4.2.1*

Kecamatan <i>Subdistrict</i>	Puskesmas <i>Public Health Center</i>		
	2014	2018	2019
(1)	(11)	(12)	(13)
Rambang Kapak Tengah	1	1	1
Prabumulih Timur	2	3	3
Prabumulih Selatan	1	1	1
Prabumulih Barat	2	2	2
Prabumulih Utara	1	1	1
Cambai	1	1	1
<b>Prabumulih</b>	<b>8</b>	<b>9</b>	<b>9</b>

Lanjutan Tabel/*Continued Table* 4.2.1

Kecamatan <i>Subdistrict</i>	Puskesmas Pembantu <i>Subsidiary of Public Health Center</i>		
	2014	2018	2019
(1)	(14)	(15)	(16)
Rambang Kapak Tengah	4	3	3
Prabumulih Timur	5	3	3
Prabumulih Selatan	3	3	3
Prabumulih Barat	3	4	4
Prabumulih Utara	2	2	2
Cambai	3	3	3
<b>Prabumulih</b>	<b>20</b>	<b>18</b>	<b>18</b>

Lanjutan Tabel/Continued Table 4.2.1

Kecamatan Subdistrict	Apotek Pharmacy		
	2014	2018	2019
(1)	(17)	(18)	(19)
Rambang Kapak Tengah	-	-	-
Prabumulih Timur	4	6	6
Prabumulih Selatan	-	-	1
Prabumulih Barat	-	1	3
Prabumulih Utara	3	3	3
Cambai	-	-	-
<b>Prabumulih</b>	<b>7</b>	<b>10</b>	<b>13</b>

Catatan/Note: <sup>1</sup> Desa pada tabel ini termasuk Unit Permukiman Transmigrasi (UPT) yang masih dibina oleh kementerian terkait dan nagari di Provinsi Sumatera Barat/Villages in this table include Transmigration Settlement Unit which is still fostered by the relevant ministries and the nagari in the Province of Sumatera Barat

Sumber/Source: BPS, Pendataan Potensi Desa (Podes)/BPS-Statistics Indonesia, Village Potential Data Collecting



**Tabel**  
**Table** 4.2.2

**Jumlah Klinik Keluarga Berencana (KKB) / Faskes KB dan Pos Pelayanan KB Desa / Pembantu Pembina KB Desa (PPKBD) Menurut Kecamatan di Kota Prabumulih, 2019**  
**Number of Family Planning Clinics (KBB) / Family Planning Facilities and Village KB Service Posts / Village Family Planning Assistant (PPKBD) by Subdistrict in Prabumulih Municipality, 2019**

<b>Kecamatan Subdistrict</b>	<b>KKB/Faskes KB Family Planning Clinics (KBB) / Family Planning Facilities</b>	<b>PPKBD/ Pembantu Pembina Keluarga Berencana Desa (PPKBD) Village KB Service Posts / Village Family Planning Assistant (PPKBD)</b>
(1)	(2)	(3)
Rambang Kapak Tengah	2	9
Prabumulih Timur	16	8
Prabumulih Selatan	3	4
Prabumulih Barat	9	6
Prabumulih Utara	2	5
Cambai	2	5
<b>Prabumulih</b>	<b>34</b>	<b>37</b>

Sumber/Source: Dinas Pengendalian Penduduk Keluarga Berencana, Pemberdayaan Perempuan dan Perlindungan Anak Kota Prabumulih/ Population Control Agency for Family Planning, Women's Empowerment and Child Protection of Prabumulih Municipality

**Tabel**  
**Table 4.2.3**

**Jumlah Dokter Spesialis, Dokter Umum dan Dokter Gigi Menurut Sarana Pelayanan Kesehatan di Kota Prabumulih, 2019**  
**Number of Specialist Doctor, Generalist Doctor and Dentist by Type of Health Facility in Prabumulih Municipality, 2019**

<b>Sarana Pelayanan Kesehatan</b> <i>Type of Health Facility</i>	<b>Dokter Spesialis</b> <i>Specialist Doctor</i>	<b>Dokter Umum</b> <i>Generalist Doctor</i>	<b>Dokter Gigi</b> <i>Dentist Doctor</i>
(1)	(2)	(3)	(4)
Puskesmas/ <i>Public Health Center</i>	-	22	10
Rumah Sakit/ <i>Hospital</i>	62	52	12
Institusi Diknakes/Diklat/ <i>Diknakes/Training Institutions</i>	-	-	-
Sarana Kesehatan Lain/ <i>Others Health Facility</i>	-	-	-
Dinas Kesehatan Kota/ <i>National Health Services of Municipality</i>	-	-	-
<b>Prabumulih</b>	<b>62</b>	<b>74</b>	<b>22</b>

Sumber/Source: Dinas Kesehatan Kota Prabumulih/ *National Health Service of Prabumulih Municipality*

**Tabel**  
**Table** 4.2.4**10 Penyakit Terbanyak di Kota Prabumulih, 2019**  
**10 Most Diseases in Prabumulih Municipality, 2019**

Jenis Penyakit <i>Type of Diseases</i>	Jumlah <i>Total</i>
(1)	(2)
Infeksi Akut lain pada saluran pernapasan Ba. Atas <i>Other acute infections of the upper respiratory tract</i>	11 050
Penyakit Tekanan Darah Tinggi <i>High Blood Pressure</i>	4 876
Penyakit pada sistem otot & jaringan penyakit (penyakit tulang belulang, radang sendi termasuk reumatik) <i>Diseases of the muscular system &amp; tissue diseases (diseases of bones, arthritis including rheumatism)</i>	3 064
Diare (termasuk tersangka Kolera) <i>Diarrhea (including suspected cholera)</i>	2 736
Penyakit kulit alergi <i>Allergic skin disease</i>	2 530
Infeksi Penyakit Usus yang lain <i>Other intestinal diseases</i>	2 395
Penyakit lain pada saluran pernafasan bagian atas <i>Other diseases of the upper respiratory tract</i>	1 473
Penyakit Pulpa dan jaringan periapikal <i>Pulp and periapical tissue disease</i>	1 257
kecelakaan dan ruda paksa <i>accident and forced robbery</i>	1 062
TB Paru <i>Lung Tuberculosis</i>	934

Sumber/Source: Dinas Kesehatan Kota Prabumulih/ National Health Service of Prabumulih Municipality

**Tabel 4.2.5** Jumlah Bayi Lahir, Bayi Berat Badan Lahir Rendah (BBLR), BBLR Dirujuk dan Bergizi Buruk Menurut Kecamatan di Kota Prabumulih, 2019  
**Number of Births, Babies with Low Birth Weights (LBW), Treated LBW and Malnutrition Cases by Subdistrict in Prabumulih Municipality, 2019**

Kecamatan Subdistrict	Bayi Lahir Births	BBLR LBW		Gizi Buruk Malnutrition
		Jumlah Total	Dirujuk Treated	
(1)	(2)	(3)	(4)	(5)
Rambang Kapak Tengah	272	8	8	-
Prabumulih Timur	1 340	7	7	3
Prabumulih Selatan	454	-	-	-
Prabumulih Barat	748	11	11	2
Prabumulih Utara	660	-	-	-
Cambai	430	1	1	-
<b>Prabumulih</b>	<b>3 895</b>	<b>27</b>	<b>27</b>	<b>5</b>

Sumber/Source: Dinas Kesehatan Kota Prabumulih/ National Health Service of Prabumulih Municipality

**Tabel**  
**Table** 4.2.6

**Jumlah Ibu Hamil, Melakukan Kunjungan K1, Melakukan Kunjungan K4, Kurang Energi Kronis (KEK) dan Mendapat Tablet Zat Besi (Fe) di Kota Prabumulih, 2014-2019**  
**Number of Pregnant Women Those with One Visit and Four Visits of Antenatal Care, Chronic Energy Deficiency (CED) and Receiving Iron Supplement in Prabumulih Municipality, 2014-2019**

Tahun Years	Jumlah Ibu Hamil Pregnant Women	Melakukan Kunjungan K1 One Visit	Melakukan Kunjungan K4 Four Visit	Kurang Energi Kronis (KEK) Chronic Energy Deficiency (CED)	Mendapat Zat Besi (Fe) Receiving Iron Supplement
(1)	(2)	(3)	(4)	(5)	(6)
2014	4 442	4 306	4 250	118	4 306
2015	4 410	4 384	4 207	111	4 384
2016	5 909	5 900	5 695	122	5 695
2017	3 952	3 982	3 816	216	3 816
2018	4 129	4 239	4 142	195	4 129
2019	4 134	4 134	4 108	196	4 108

Sumber/Source: Dinas Kesehatan Kota Prabumulih/ National Health Service of Prabumulih Municipality

**Tabel**  
**Table** 4.2.7

**Jumlah Remaja Usia 15-24 Tahun yang Mendapat Penyuluhan Tentang Kesehatan Reproduksi (Kespro), HIV/AIDS, dan Keluarga Berencana (KB) Menurut Kecamatan di Kota Prabumulih, 2019**  
**Number of Young People Aged 15-24 Who Had Counselling on Reproductive Health, HIV/AIDS, and Family Planning by Subdistrict in Prabumulih Municipality, 2019**

Kecamatan Subdistrict	Penyuluhan Kespro Reproductive Health Counselling	Penyuluhan HIV/ AIDS HIV/AIDS Counselling	Penyuluhan KB Planning Counselling
(1)	(2)	(3)	(4)
Rambang Kapak Tengah	270	-	-
Prabumulih Timur	1 260	280	-
Prabumulih Selatan	216	150	216
Prabumulih Barat	30	184	39
Prabumulih Utara	194	270	-
Cambai	330	-	-
<b>Prabumulih</b>	<b>2 300</b>	<b>884</b>	<b>255</b>

Sumber/Source: Dinas Kesehatan Kota Prabumulih/ National Health Service of Prabumulih Municipality

**Tabel**  
**Table** 4.2.8**Jumlah Kasus HIV/AIDS, IMS, DBD, Diare, TB, dan Malaria Menurut Kecamatan di Kota Prabumulih, 2019**  
*Population Cases of HIV/AIDS, Sexually Transmitted Infection, Dengue Fever, Diare, Tuberculosis (TB) and Malaria by Subdistrict in Prabumulih Municipality, 2019*

<b>Kecamatan Subdistrict</b>	<b>HIV/AIDS HIV/AIDS</b>	<b>IMS Sexually Trasnmitted Infection</b>	<b>DBD Dengue Fever</b>	<b>Diare Diarhea</b>	<b>TB Tuberculosis</b>	<b>Malaria Malaria</b>
(1)	(2)	(3)	(4)	(5)	(6)	(7)
Rambang Kapak Tengah	...	...	18	199	41	-
Prabumulih Timur	...	...	85	1 532	224	-
Prabumulih Selatan	...	...	25	362	68	-
Prabumulih Barat	...	...	32	526	127	-
Prabumulih Utara	...	...	22	340	81	-
Cambai	...	...	17	168	32	-
<b>Prabumulih</b>	<b>5</b>	<b>27</b>	<b>199</b>	<b>3 127</b>	<b>573</b>	<b>-</b>

Sumber/Source: Dinas Kesehatan Kota Prabumulih/ National Health Service of Prabumulih Municipality

**Tabel** 4.2.9 **Jumlah Pasangan Usia Subur dan Peserta KB Aktif Menurut Kecamatan di Kota Prabumulih, 2019**  
**Number of Eligible Couples and Family Planning Participants by Subdistrict in Prabumulih Municipality, 2019**

Kecamatan Subdistrict	Jumlah PUS Eligible Couples	Peserta KB Aktif Family Planning Participants		
		IUD	MOW	MOP
(1)	(2)	(3)	(4)	(5)
Rambang Kapak Tengah	2 469	174	54	13
Prabumulih Timur	18 730	2 317	441	195
Prabumulih Selatan	4 260	192	27	51
Prabumulih Barat	6 986	614	93	10
Prabumulih Utara	6 292	714	86	12
Cambai	3 538	201	16	3
<b>Prabumulih</b>	<b>42 275</b>	<b>4 212</b>	<b>717</b>	<b>284</b>



Kecamatan Subdistrict	Peserta KB Aktif Family Planning Participants				Jumlah Total
	Kondom Condom	Implant Implants	Suntik Injection	Pil Pill	
(1)	(6)	(7)	(8)	(9)	(10)
Rambang Kapak Tengah	136	522	365	631	1 895
Prabumulih Timur	1 412	2 264	3 296	2 295	12 220
Prabumulih Selatan	287	805	1 245	1 189	3 796
Prabumulih Barat	251	1 086	1 647	1 809	5 510
Prabumulih Utara	284	1 143	1 295	1 414	4 948
Cambai	46	864	1 615	196	2 941
<b>Prabumulih</b>	<b>2 416</b>	<b>6 684</b>	<b>9 463</b>	<b>7 534</b>	<b>31 310</b>

Sumber/Source: Dinas Kesehatan Kota Prabumulih/ National Health Service of Prabumulih Municipality

### 4.3 AGAMA DAN SOSIAL LAINNYA RELIGION AND OTHER SOCIAL AFFAIRS

**Tabel 4.3.1** Jumlah Penduduk Menurut Kecamatan dan Agama yang Dianut di Kota Prabumulih, 2018  
*Population by Subdistrict and Religion in Prabumulih Municipality, 2018*

Kecamatan Subdistrict	Islam	Protestan Protestant	Katolik Catholic	Hindu	Budha Buddha	Lainnya Others
(1)	(2)	(3)	(4)	(5)	(6)	(7)
Rambang Kapak Tengah	11 476	60	9	14	-	-
Prabumulih Timur	46 207	357	211	119	594	-
Prabumulih Selatan	19 418	14	-	-	-	-
Prabumulih Barat	29 854	191	18	4	7	-
Prabumulih Utara	31 642	206	282	6	926	-
Cambai	16 182	25	30	-	11	-
<b>Prabumulih</b>	<b>154 779</b>	<b>853</b>	<b>550</b>	<b>143</b>	<b>1 538</b>	<b>-</b>

Sumber/Source: Kementerian Agama Kota Prabumulih/ Ministry of Religious Affairs Prabumulih Municipality

**Tabel**  
**Table** 4.3.2**Jumlah Tempat Peribadatan Menurut Kecamatan di Kota Prabumulih, 2019**  
**Number of Places of Worship by Subdistrict in Prabumulih Municipality, 2019**

Kecamatan Subdistrict	Masjid Mosque	Mushola Pray Room	Gereja Protestan Protestant Church	Gereja Katholik Catholic Church	Pura Temple	Vihara
(1)	(2)	(3)	(4)	(5)	(6)	(7)
Rambang Kapak Tengah	24	9	-	-	1	-
Prabumulih Timur	70	17	2	1	-	2
Prabumulih Selatan	24	6	-	-	-	-
Prabumulih Barat	32	7	2	-	-	-
Prabumulih Utara	22	2	1	-	-	-
Cambai	22	2	1	-	-	-
<b>Prabumulih</b>	<b>194</b>	<b>43</b>	<b>6</b>	<b>1</b>	<b>1</b>	<b>2</b>

Sumber/Source: Kementerian Agama Kota Prabumulih/ Ministry of Religious Affairs Prabumulih Municipality

**Tabel 4.3.3** Jumlah Desa<sup>1</sup>/Kelurahan yang Mengalami Bencana Alam<sup>2</sup> Menurut Kecamatan di Kota Prabumulih, 2011–2018  
**Number of Villages<sup>1</sup>/Kelurahan that Had Natural Disaster<sup>2</sup> by Subdistrict in Prabumulih Municipality, 2011–2018**

Kecamatan Subdistrict	Banjir/Flood		
	2011	2014	2018
(1)	(2)	(3)	(4)
Rambang Kapak Tengah	-	2	-
Prabumulih Timur	3	2	4
Prabumulih Selatan	3	1	3
Prabumulih Barat	1	1	2
Prabumulih Utara	1	-	-
Cambai	-	-	2
<b>Prabumulih</b>	<b>8</b>	<b>6</b>	<b>11</b>

Lanjutan Tabel/*Continued Table* 4.3.3

Kecamatan <i>Subdistrict</i>	Gempa Bumi/ <i>Earthquake</i>		
	2011	2014	2018
(1)	(5)	(6)	(7)
Rambang Kapak Tengah	-	-	-
Prabumulih Timur	-	-	-
Prabumulih Selatan	-	-	-
Prabumulih Barat	-	-	-
Prabumulih Utara	-	-	-
Cambai	-	-	-
<b>Prabumulih</b>	-	-	-

Lanjutan Tabel/Continued Table 4.3.3

Kecamatan Subdistrict	Tanah Longsor/Landslide		
	2011	2014	2018
(1)	(8)	(9)	(10)
Rambang Kapak Tengah	-	-	-
Prabumulih Timur	-	-	-
Prabumulih Selatan	-	-	-
Prabumulih Barat	-	-	-
Prabumulih Utara	-	-	-
Cambai	-	-	-
<b>Prabumulih</b>	-	-	-

Catatan/Note: <sup>1</sup> Desa pada tabel ini termasuk Unit Permukiman Transmigrasi (UPT) yang masih dibina oleh kementerian terkait dan nagari di Provinsi Sumatera Barat/Villages in this table are included in Transmigration Settlement Unit which is still fostered by the relevant ministries and the nagari in the Province of Sumatera Barat

<sup>2</sup> Terjadi dalam tiga tahun terakhir sampai dengan saat pencacahan/Occured during the last three years by the time of enumeration

Sumber/Source: BPS, Pendataan Potensi Desa (Podes)/BPS-Statistics Indonesia, Village Potential Data Collecting

**Tabel**  
**Table** 4.3.4**Jumlah Jemaah Haji Menurut Jenis Kelamin di Kota Prabumulih, 2008-2019**  
**Number of Pilgrims Departure to Mecca by Sex in Prabumulih Municipality, 2008-2019**

Tahun Years	Jemaah Haji/ Pilgrims		Jumlah Total
	Laki-laki Male	Perempuan Female	
(1)	(2)	(3)	(4)
2008/2009	106	196	302
2009/2010	182	181	363
2010/2011	141	168	309
2011/2012	111	112	223
2012/2013	61	62	123
2013/2014	111	90	201
2014/2015	64	87	151
2015/2016	76	93	169
2016/2017	137	166	303
2017/2018	99	121	220
2018/2019	108	148	256

Sumber/Source: Kementerian Agama Kota Prabumulih/ Ministry of Religious Affairs Prabumulih Municipality

**Tabel**  
**Table** 4.3.5**Jumlah Tindak Pidana Menurut Kepolisian Resort di Kota Prabumulih, 2017-2019**  
**Number of Reported Criminal Cases by District Police Office in Prabumulih Municipality, 2017-2019**

<b>Kecamatan Subdistrict</b>	<b>2017</b>	<b>2018</b>	<b>2019</b>
(1)	(2)	(3)	(4)
Polsek Rambang Kapak Tengah	34	10	24
Polsek Prabumulih Timur	160	171	82
Polsek Prabumulih Barat	114	82	68
Polsek Cambai	19	38	23

Sumber/Source: Kepolisian Resort Kota Prabumulih/ Prabumulih Metropolis Police Department



**Tabel**  
**Table** 4.3.6**Persentase Penyelesaian Tindak Pidana Menurut  
Kepolisian Resort di Kota Prabumulih, 2017-2019**  
*Percentage of Crime Clearance Rate by District Police Office  
in Prabumulih Municipality, 2017-2019*

<b>Kecamatan Subdistrict</b>	<b>2017</b>	<b>2018</b>	<b>2019</b>
(1)	(2)	(3)	(4)
Polsek Rambang Kapak Tengah	17	12	11
Polsek Prabumulih Timur	112	88	61
Polsek Prabumulih Barat	56	36	26
Polsek Cambai	14	12	11

Sumber/Source: Kepolisian Resort Kota Prabumulih/ Prabumulih Metropolis Police Department

**Tabel** 4.3.7 **Jumlah Kecelakaan dan Korban Kecelakaan Lalu lintas di Kota Prabumulih, 2019**  
**Table** 4.3.7 **Number of Accident and Victim of Traffic Accident in Prabumulih Municipality, 2019**

Bulan Month	Jumlah Kecelakaan Number of Accident	Jumlah Korban/ Number of Victim			Tafsiran Kerugian Estimated Material Lost (000 Rp)
		Mati Dead	Luka Berat Seriously Injured	Luka Ringan Injured	
(1)	(2)	(3)	(4)	(5)	(6)
Januari/January	2	2	1	1	11 000 000
Februari/February	2	2	-	1	1 500 000
Maret/March	4	2	2	2	20 500 000
April/April	4	2	1	4	4 300 000
Mei/May	2	2	-	1	500 000
Juni/June	4	3	3	6	57 000 000
Juli/July	3	1	2	5	121 000 000
Agustus/August	8	5	3	5	7 900 000
September/September	-	-	-	-	-
Oktober/October	3	1	2	1	12 000 000
November/November	2	1	-	2	13 000 000
Desember/December	2	1	1	3	16 000 000
<b>Prabumulih</b>	<b>36</b>	<b>22</b>	<b>15</b>	<b>31</b>	<b>264 700 000</b>

Sumber/Source: Kepolisian Resort Kota Prabumulih/ Prabumulih Metropolis Police Department

#### 4.4 KEMISKINAN POVERTY

**Tabel 4.4.1** **Garis Kemiskinan, Jumlah, dan Persentase Penduduk Miskin di Kota Prabumulih, 2012–2019**  
*Poverty Line, Number, and Percentage of Poor People in Prabumulih Municipality, 2012–2019*

Tahun Year	Garis Kemiskinan (rupiah/kapita/bulan) Poverty Line (rupiah/capita/month)	Jumlah Penduduk Miskin (ribu) Number of Poor People (thousand)	Persentase Penduduk Miskin Percentage of Poor People
(1)	(2)	(3)	(4)
2012	374 018	19,8	11,71
2013	399 934	19,4	11,23
2014	412 418	19,0	10,86
2015	441 420	21,4	12,12
2016	466 459	20,47	11,44
2017	493 871	20,72	11,42
2018	530 748	20,95	11,39
2019	541 648	21,62	11,61

Sumber/Source: BPS, Survei Sosial Ekonomi Nasional Maret/BPS-Statistics Indonesia, March National Socioeconomic Survey

**Tabel** 4.4.2 **Indeks Kedalaman Kemiskinan dan Indeks Keparahan Kemiskinan di Kota Prabumulih, 2012–2019**  
**Table** **Poverty Gap Index and Poverty Severity Index in Prabumulih Municipality, 2012–2019**

Tahun Year	Indeks Kedalaman Kemiskinan Poverty Gap Index	Indeks Keparahan Kemiskinan Poverty Severity Index
(1)	(2)	(3)
2012	1,73	0,44
2013	1,88	0,41
2014	1,82	0,53
2015	1,82	0,47
2016	1,35	0,23
2017	1,29	0,24
2018	1,69	0,37
2019	1,37	0,28

Sumber/Source: BPS, Survei Sosial Ekonomi Nasional Maret/BPS-Statistics Indonesia, March National Socioeconomic Survey

**Tabel 4.4.3** Jumlah Keluarga Menurut Kecamatan dan Tahapan Keluarga di Kota Prabumulih, 2019  
**Number of Household by Subdistrict and Household Classification in Prabumulih Municipality, 2019**

Kecamatan Subdistrict	Pra Sejahtera Pre-prosperous Family	Keluarga Sejahtera I Prosperous Family	Jumlah Total
(1)	(2)	(3)	(4)
Rambang Kapak Tengah	623	564	1 187
Prabumulih Timur	860	4 119	4 979
Prabumulih Selatan	560	1 139	1 699
Prabumulih Barat	366	1 547	1 913
Prabumulih Utara	163	1 224	1 387
Cambai	218	1 207	1 425
<b>Prabumulih</b>	<b>2 790</b>	<b>9 800</b>	<b>12 590</b>

Catatan/Note: Sumber Hasil Pendataan Keluarga Tahun 2015 KEsertaan Ber-KB/ Source of Family Data Collection Results for 2015 Family Planning Participation

PUS Keluarga PRA Sejahtera dan Sejahtera I / PUS Pre-prosperous and Prosperous Family

Sumber/Source: Dinas Pengendalian Penduduk Keluarga Berencana, Pemberdayaan Perempuan dan Perlindungan Anak Kota Prabumulih/ Population Control Agency for Family Planning, Women's Empowerment and Child Protection of Prabumulih Municipality



The background features a repeating pattern of light gray line-art illustrations. These include various agricultural tools such as a wheelbarrow, a shovel, a pitchfork, a watering can, a pair of boots, a pair of pliers, a hand saw, and a garden hose. There are also depictions of plants, including a tree, a bush, and several potted seedlings. A small sign with the word 'welcome' is also visible. The overall theme is related to farming and agriculture.

**05**

**PERTANIAN, KEHUTANAN, PETERNAKAN,  
DAN PERIKANAN  
AGRICULTURE, FORESTRY, LIVESTOCK,  
AND FISHERY**

<https://prabumulihkota.bps.go.id>





**PENJELASAN TEKNIS**

1. Tanaman sayuran dan buah-buahan semusim Tanaman sayuran semusim adalah tanaman sumber vitamin, garam mineral dan lain-lain yang dikonsumsi dari bagian tanaman yang berupa daun, bunga, buah, dan umbinya, yang berumur kurang dari satu tahun. Tanaman buah-buahan semusim adalah tanaman sumber vitamin, garam mineral, dan lain-lain yang dikonsumsi dari bagian tanaman yang berupa buah, berumur kurang dari satu tahun, tidak berbentuk pohon/rumpun tetapi menjalar dan berbatang lunak.
2. Tanaman buah-buahan dan sayuran tahunan Tanaman buah-buahan tahunan adalah tanaman sumber vitamin, garam mineral, dan lain-lain yang dikonsumsi dari bagian tanaman yang berupa buah dan merupakan tanaman tahunan. Tanaman sayuran tahunan adalah tanaman sumber vitamin, garam mineral, dan lain-lain yang dikonsumsi dari bagian tanaman yang berupa daun dan atau buah yang berumur lebih dari satu tahun.
3. Tanaman biofarmaka adalah tanaman yang bermanfaat untuk obat-obatan, kosmetik, dan kesehatan yang dikonsumsi atau digunakan dari bagian-bagian

**TECHNICAL NOTES**

1. *Seasonal vegetable and fruit plants*  
*Seasonal vegetable plants are plants which are the sources of vitamin, mineral salt, etc, consumed from the part of the plant in the form of leaf, flower, fruit, and root with the age of less than one year. Seasonal fruit plants are plants which are the sources of vitamin, mineral salt, etc, consumed from the part of the plant in the form of fruits. These plants are creeps with the age of less than one year.*
2. *Annual fruit and vegetable plants*  
*Annual fruit plants are plants which are the sources of vitamin, contained mineral salt, etc, consumed from the part of plant in the form of fruit and more than one year of age. Annual vegetable plants are plants which are the sources of vitamin, contained mineral salt, etc, consumed from the part of the plant in the form of vegetable and more than one year of age.*
3. *Medicinal plants are plants which are useful for medicine. It is consumed from part of the plant such as leaf, flower, fruit, tuber, and root.*

tanaman seperti daun, batang, buah, umbi (rimpang) ataupun akar.

- |   |   |
|---|---|
| <p>4. Tanaman hias adalah tanaman yang mempunyai nilai keindahan baik bentuk, warna daun, tajuk maupun bunganya, sering digunakan untuk penghias pekarangan dan lain sebagainya.</p>  | <p>4. <i>Ornamental plants are plants which have a beauty value, either in shape, colour of leaf or crown of flower, and they are often used as a yard decorator.</i></p>   |
| <p>5. Luas panen tanaman hortikultura adalah luas tanaman sayuran, buah-buahan, biofarmaka, dan tanaman hias yang diambil hasilnya/dipanen pada periode pelaporan.</p>  | <p>5. <i>Harvested area of horticulture is area which vegetable, fruit, medicinal and ornamental plant of crop harvested during the period of report.</i></p>   |
| <p>6. Luas panen untuk tanaman sayuran adalah luas tanaman yang dipanen sekaligus/habis/dibongkar dan luas tanaman yang dipanen berkali-kali (lebih dari satu kali)/belum habis. Tanaman yang dipanen sekaligus/habis/dibongkar adalah tanaman yang sehabis panen langsung dibongkar/dicabut, terdiri dari bawang merah, bawang putih, bawang daun, kentang, kol/kubis, kembang kol, petsai/sawi, wortel, lobak, dan kacang merah. Tanaman yang dipanen berkali-kali (lebih dari satu kali)/belum habis adalah tanaman yang pemanenannya lebih dari satu kali dan biasanya dibongkar apabila panen terakhir sudah tidak memadai lagi, terdiri dari: kacang panjang, cabe besar, cabe rawit,</p> | <p>6. <i>Harvested area of vegetables is area of entirely plant harvested/demolished and plant harvested several times/undemolished. Entirely plants harvested demolished are plants usually harvested once and demolished to be substituted by other plants, consisting of: shallots, garlic, leeks, potato, cabbage, cauli flower, mustard green, carrots, Chinese radish, and red kidney beans. Plants harvested several times/undemolished are plants usually harvested more than once and demolished in the case that the last harvest was economically not profitable. They consist of: yard long beans, chilli, small chilli, mushroom, tomatoes, eggplant, french beans, cucumber, pumpkin/chajota, swamp cabbage, spinach,</i></p> |

jamur, tomat, terung, buncis, ketimun, labu siam, kangkung, bayam, melon, semangka, dan blewah.

*melon, watermelon, and blewah.*

7. Produksi hortikultura adalah hasil menurut bentuk produk dari setiap tanaman sayuran, buah-buahan, biofarmaka dan tanaman hias yang diambil berdasarkan luas yang dipanen/tanaman yang menghasilkan pada bulan/triwulan laporan.
 

7. *Horticulture production is the standard production quantity form of vegetable, fruit, medicinal and ornamental plant based on harvested area/the number of production plants reported monthly/quarterly.*
8. Kawasan hutan adalah wilayah tertentu yang berupa hutan, yang ditunjuk dan atau ditetapkan oleh pemerintah untuk dipertahankan keberadaannya sebagai hutan tetap. Hal ini untuk menjamin kepastian hukum mengenai status kawasan hutan, letak batas dan luas suatu wilayah tertentu yang sudah ditunjuk menjadi kawasan hutan tetap.
 

8. *Forest Area is a specific territory of forest ecosystem determined and or decided by the government as a permanent forest. Such decision is important to maintain the size of forest area and to ensure its legitimation and boundary demarcation of permanent forest.*
9. Kawasan hutan Indonesia ditetapkan oleh Menteri Kehutanan dalam bentuk Surat Keputusan Menteri Kehutanan tentang Penunjukan Kawasan Hutan dan Perairan Provinsi. Penunjukan Kawasan Hutan ini disusun berdasarkan hasil pemaduserasian antara Rencana Tata Ruang Wilayah Provinsi (RTRWP) dengan Tata Guna Hutan Kesepakatan (TGHK).
 

9. *Indonesian forest area is determined by the Minister of Forestry in the format of Ministerial Decree on the Designation of Provincial Forest Area and Inland Water, Coastal and Marine Ecosystem. The designation of Forest Area is formulated based on integrated and harmonized of Provincial Spatial Planning (RTRWP) and Forest Land Use by Consensus (TGHK).*
10. Penunjukan kawasan hutan
 

10. *The designation of forest area in*

mencakup pula kawasan perairan yang menjadi bagian dari Kawasan Suaka Alam (KSA) dan Kawasan Pelestarian Alam (KPA).

11. Kawasan Suaka Alam (KSA) adalah kawasan dengan ciri khas tertentu, baik di darat maupun di perairan yang mempunyai fungsi pokok sebagai kawasan pengawetan keanekaragaman tumbuhan dan satwa serta ekosistemnya, yang juga berfungsi sebagai wilayah sistem penyangga kehidupan.
 

*some cases also cover inland water, coastal and marine ecosystem that may become part of Sanctuary Reserve Area (KSA) and Nature Conservation Area (KPA).*
11. A Sanctuary Reserve Area is a specific terrestrial or aquatic area having specific criteria for preserving biodiversity plant and animal as well as ecosystem, which also serve as life support system.
12. Kawasan Pelestarian Alam (KPA) adalah kawasan dengan ciri khas tertentu, baik di darat maupun di perairan yang mempunyai fungsi pokok perlindungan sistem penyangga kehidupan, pengawetan keanekaragaman jenis tumbuhan dan satwa, serta pemanfaatan secara lestari sumber daya alam hayati dan ekosistemnya.
 

*A Nature Conservation area is a specific terrestrial or aquatic area whose main function is to serve life support system and preserve diversity of plant and animal species, as well as to provide a sustainable utilization of living resources and their ecosystems.*
12. A Nature Conservation area is a specific terrestrial or aquatic area whose main function is to serve life support system and preserve diversity of plant and animal species, as well as to provide a sustainable utilization of living resources and their ecosystems.
13. Berdasarkan Undang-Undang No. 41 Tahun 1999 tentang Kehutanan, kawasan hutan dibagi ke dalam kelompok Hutan Konservasi, Hutan Lindung, dan Hutan Produksi.
 

*In accordance to the Act on Forestry No. 41/1999, forest area is categorized as Conservation Forest, Protection Forest and Production Forest.*
13. In accordance to the Act on Forestry No. 41/1999, forest area is categorized as Conservation Forest, Protection Forest and Production Forest.
14. Hutan Konservasi adalah kawasan hutan dengan ciri khas tertentu, yang mempunyai fungsi pokok pengawetan keanekaragaman tumbuhan dan satwa serta ekosistemnya.
 

*Conservation Forest is a forest area having specific characteristic established for the purposes of conservation of animal and plant species as well as their ecosystem.*
14. Conservation Forest is a forest area having specific characteristic established for the purposes of conservation of animal and plant species as well as their ecosystem.

15. Hutan Lindung adalah kawasan hutan yang mempunyai fungsi pokok sebagai perlindungan sistem penyangga kehidupan untuk mengatur tata air, mencegah banjir, mengendalikan erosi, mencegah intrusi air laut, dan memelihara kesuburan tanah.
  16. Hutan Produksi adalah kawasan hutan yang mempunyai fungsi pokok memproduksi hasil hutan. Hutan produksi terdiri dari Hutan Produksi Tetap (HP), Hutan Produksi Terbatas (HPT), dan Hutan Produksi yang dapat dikonversi.
  17. Hutan Konservasi terdiri dari: Kawasan suaka alam berupa Cagar Alam (CA) dan Suaka Margasatwa (SM); kawasan pelestarian alam berupa Taman Nasional (TN), Taman Hutan Raya (THR), dan Taman Wisata Alam (TWA); Taman Buru (TB) adalah kawasan hutan yang ditetapkan sebagai tempat wisata berburu.
  18. Penetapan lahan kritis mengacu pada lahan yang telah sangat rusak karena kehilangan penutupan vegetasinya, sehingga kehilangan atau berkurang fungsinya sebagai penahan air, pengendali erosi, siklus hara, pengatur iklim mikro, dan retensi karbon. Berdasarkan kondisi vegetasinya, kondisi lahan dapat
15. *Protection Forest is a forest area designated to serve life support system, maintain hydrological system, prevent of flood, erosion control, seawater intrusion, and maintain soil fertility.*
  16. *Production Forest is a forest area designated mainly to promote sustainable forest production. Production forest is classified as permanent production forest, limited production forest, and convertible production forest.*
  17. *Conservation Forest is divided into: Sanctuary Reserve area consists of Strict Nature Reserve and Wildlife Sanctuary. Nature conservation area consists of National Park (TN), Grand Forest Park (THR), and Nature Recreation Park (TWA); Game Hunting Park (TB) is forest area devoted for game hunting recreation.*
  18. *Critical land refers to a piece of land severely damaged due to lost of its vegetation cover so that its functions as water retention, erosion control, nutrient cycling, micro climate regulator and carbon retention are completely depleted. Based upon its vegetation condition, the land could be classified as: very critical, critical,*

diklasifikasikan sebagai: sangat kritis, kritis, agak kritis, potensial kritis, dan kondisi normal.

*slight critical, potential critical, and normal condition.*

19. Produksi hasil hutan utama yang dihasilkan dari hutan adalah kayu bulat. Produksi kayu bulat ini dihasilkan dari hutan alam melalui kegiatan perusahaan Hak Pengusahaan Hutan (HPH/IUPHHK), kegiatan ijin pemanfaatan kayu (IPK) dalam rangka pembukaan wilayah hutan, pembangunan Hutan Tanaman Industri (HTI), serta kegiatan hutan rakyat.
  20. Kayu Gergajian merupakan kayu hasil konversi kayu bulat dengan menggunakan mesin gergaji, mempunyai bentuk yang teratur dengan sisi-sisi sejajar dan sudut-sudutnya siku dengan ketebalan tidak lebih dari 6 cm dan kadar air tidak lebih dari 18 persen. Kayu gergajian yang diolah langsung dari kayu bulat, wajib didukung dengan dokumen yang sah.
  21. Kayu Lapis adalah panel kayu yang tersusun dari lapisan veneer di bagian luarnya, sedangkan di bagian intinya (core) bisa berupa veneer atau material lain, diikat dengan lem kemudian di-press (ditekan) sedemikian rupa sehingga menjadi panel yang kuat. Termasuk dalam artian ini adalah kayu lapis yang dilapisi lagi dengan material lain.
19. *The main product of commercial forest operation is log. The log is harvested from various sources such as natural forest granted to concessionaires (IUPHHK/HPH), land clearing activities (IPK), industrial forest plantation (HTI) and community forest.*
  20. *Sawn Timber Constitutes a sawmill product derived from logs as raw material. The product is characterized with regular forms having parallel sides at right angle to each other, thickness not more than 6 cm and moisture content not to exceed 18 percent. Sawn timber produced directly from logs must be certified by a legal document.*
  21. *Plywood is wood panel consisting of layers pressed together in between veneers; the core may be veneer or some other material, bound together with glue and pressed tightly together to make a strong panel. Included to this definition is plywood covered with other materials.*

22. Data statistik perikanan merupakan data sekunder yang bersumber dari Dinas Pertanian, Perikanan, dan Kehutanan Kota Prabumulih. Statistik perikanan dibedakan atas data Perikanan Tangkap dan Perikanan Budidaya. Perikanan Tangkap diklasifikasikan atas penangkapan ikan di laut dan penangkapan ikan di perairan umum. Perikanan Budidaya diklasifikasikan atas jenis budidaya yaitu budidaya laut, tambak, kolam, karamba, jaring apung, dan sawah.
23. Rumah Tangga Perikanan Tangkap adalah rumah tangga yang melakukan kegiatan penangkapan ikan/binatang air lainnya/tanaman air dengan tujuan sebagian/seluruh hasilnya untuk dijual.
24. Rumah Tangga Perikanan Budidaya adalah rumah tangga yang melakukan kegiatan budidaya ikan/binatang air lainnya/tanaman air dengan tujuan sebagian/seluruh hasilnya untuk dijual.
22. *Fishery Statistics are secondary data obtained Agriculture, Fisheries, and Forestry of Prabumulih Municipality. Fishery statistics are categorized into capture fisheries and aquaculture. Capture fisheries are further classified into marine capture fisheries and inland open water capture fisheries. Aquaculture are further classified into several types of culture: marine culture, brackish water pond, fresh water pond, cage, floating net, and fish breeding in paddy fields.*
23. *A capture fishery household is a household conducting activities in catching fishes/other aquatic animals/aquatic plants, for which the products are wholly or partly to be sold.*
24. *An aquaculture fishery household is a household conducting activities in culturing fishes/other aquatic animals/aquatic plants, for which the products are wholly or partly to be sold. different types of parameters.*

## ULASAN

### **Hortikultura**

Komoditi hortikultura jenis sayur-sayuran yang diproduksi di Kota Prabumulih adalah Cabai dengan luas panen mencapai 63 Ha, Petsai 11 Ha dan Tomat 8

### **Perkebunan**

Jenis perkebunan rakyat yang diusahakan di Kota Prabumulih meliputi karet, kelapa sawit dan kelapa. Karet merupakan usaha perkebunan yang paling menonjol dan diusahakan oleh sebagian besar masyarakat. Produksi karet tahun 2019 mencapai 11.509 ton.

## DESCRIPTION

### **Horticultures**

*Horticulture kinds of vegetables produced in the Municipality Prabumulih are chilli with harvest area reaching 63 Ha, Chinese Cabbage 11 Ha and Tomato 8 Ha*

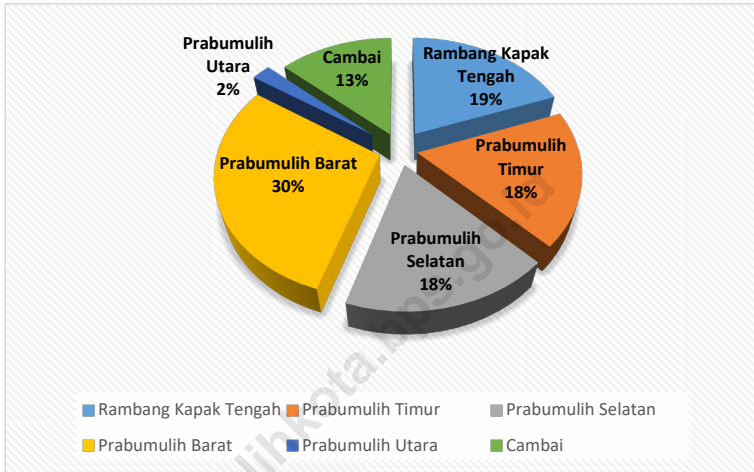
### **Estate Crops**

*Kind of estate crops produced in Prabumulih Municipality include rubber, oil palm, and coconut. Rubber is a kind of superior estate crops made by most of people in rural region. Rubbers production in 2019 was 11,509 tons.*



**Gambar** 5.1  
**Figures**

**Persentase Luas Area Perkebunan Karet Menurut Kecamatan di Kota Prabumulih (%), 2019**  
**Percentage of Planted area Rubber Estate by Subdistrict in Prabumulih Municipality (%), 2019**



Sumber/Source : Dinas Pertanian Kota Prabumulih/ Agriculture of Prabumulih Municipality

**5.1 HORTIKULTURA  
HORTICULTURE**

**Tabel 5.1.1 Luas Panen Tanaman Sayuran Menurut Kecamatan dan Jenis Tanaman di Kota Prabumulih (ha), 2018 dan 2019**  
*Table 5.1.1 Harvested Area of Vegetables by Subdistrict and Kind of Plant in Prabumulih Municipality (ha), 2018 and 2019*

Kecamatan Subdistrict	Bawang Merah/Shallot		Cabai/Chili	
	2018	2019	2018	2019
(1)	(2)	(3)	(4)	(5)
Rambang Kapak Tengah	-	-	10	14
Prabumulih Timur	-	-	5	5
Prabumulih Selatan	-	-	2	11
Prabumulih Barat	-	-	13	9
Prabumulih Utara	-	-	-	-
Cambai	-	-	24	24
<b>Prabumulih</b>	-	-	<b>54</b>	<b>63</b>

Lanjutan Tabel/*Continued Table* 5.1.1

Kecamatan Subdistrict	Kentang/Potato		Kubis/Cabbage	
	2018	2019	2018	2019
(1)	(6)	(7)	(8)	(9)
Rambang Kapak Tengah	-	-	-	-
Prabumulih Timur	-	-	-	-
Prabumulih Selatan	-	-	-	-
Prabumulih Barat	-	-	-	-
Prabumulih Utara	-	-	-	-
Cambai	-	-	-	-
<b>Prabumulih</b>	-	-	-	-

Lanjutan Tabel/*Continued Table 5.1.1*

Kecamatan Subdistrict	Petsai Chinese Cabbage		Tomat/Tomato		Bawang Putih/Garlic	
	2018	2019	2018	2019	2018	2019
(1)	(10)	(11)	(12)	(13)	(14)	(15)
Rambang Kapak Tengah	-	-	11	7	-	-
Prabumulih Timur	10	11	-	-	-	-
Prabumulih Selatan	-	-	1	-	-	-
Prabumulih Barat	-	-	2	-	-	-
Prabumulih Utara	-	-	-	-	-	-
Cambai	-	-	-	1	-	-
<b>Prabumulih</b>	<b>10</b>	<b>11</b>	<b>14</b>	<b>8</b>	<b>-</b>	<b>-</b>

Sumber/Source: BPS, Statistik Pertanian Hortikultura SPH-SBS/BPS-Statistics Indonesia, Agricultural Statistic for Horticulture SPH-SBS

**Tabel**  
**Table** 5.1.2

**Produksi Tanaman Sayuran Menurut Kecamatan dan Jenis Tanaman di Kota Prabumulih (kuintal), 2018 dan 2019**  
**Production of Vegetables by Subdistrict and Kind of Plant in Prabumulih Municipality (quintal), 2018 dan 2019**

Kecamatan Subdistrict	Bawang Merah/Shallot		Cabai/Chili	
	2018	2019	2018	2019
(1)	(2)	(3)	(4)	(5)
Rambang Kapak Tengah	-	-	62	56
Prabumulih Timur	-	-	10	10
Prabumulih Selatan	-	-	25	393
Prabumulih Barat	-	-	41	30
Prabumulih Utara	-	-	-	-
Cambai	-	-	48	1 595
<b>Prabumulih</b>	-	-	<b>186</b>	<b>2 084</b>

Lanjutan Tabel/Continued Table 5.1.2

Kecamatan Subdistrict	Kentang/Potato		Kubis/Cabbage	
	2018	2019	2018	2019
(1)	(6)	(7)	(8)	(9)
Rambang Kapak Tengah	-	-	-	-
Prabumulih Timur	-	-	-	-
Prabumulih Selatan	-	-	-	-
Prabumulih Barat	-	-	-	-
Prabumulih Utara	-	-	-	-
Cambai	-	-	-	-
<b>Prabumulih</b>	-	-	-	-

Lanjutan Tabel/*Continued Table* 5.1.2

Kecamatan Subdistrict	Petsai Chinese Cabbage		Tomat/Tomato		Bawang Putih/Garlic	
	2018	2019	2018	2019	2018	2019
(1)	(10)	(11)	(12)	(13)	(14)	(15)
Rambang Kapak Tengah	-	-	36	26	-	-
Prabumulih Timur	10	23	-	-	-	-
Prabumulih Selatan	-	-	10	-	-	-
Prabumulih Barat	-	-	2	-	-	-
Prabumulih Utara	-	-	-	-	-	-
Cambai	-	-	-	3	-	-
<b>Prabumulih</b>	<b>10</b>	<b>23</b>	<b>48</b>	<b>29</b>	<b>-</b>	<b>-</b>

Sumber/Source: BPS, Statistik Pertanian Hortikultura SPH-SBS/BPS-Statistics Indonesia, *Agricultural Statistic for Horticulture SPH-SBS*

**Tabel**  
**Table** 5.1.3

**Luas Panen Tanaman Sayuran dan Buah-buahan Semusim Menurut Jenis Tanaman di Kota Prabumulih (ha), 2016–2019**  
**Harvested Area of Seasonal Vegetables and Fruits by Kind of Plant in Prabumulih Municipality (ha), 2016–2019**

Jenis Tanaman Kind of Plants	2016	2017	2018	2019
(1)	(2)	(3)	(4)	(5)
<b>Sayuran/ Vegetables</b>				
Bawang Daun/ <i>Wlech Onion</i>	...	–	–	–
Bawang Merah/ <i>Shallot</i>	...	–	–	–
Bawang Putih/ <i>Garlic</i>	...	–	–	–
Bayam/ <i>Spinach</i>	...	79,00	79,00	75
Buncis/ <i>Green Bean</i>	...	–	–	–
Cabai Besar/ <i>Chili (Capsicum Annum)</i>	...	56,00	35,00	33
Cabai Rawit/ <i>Chili (Capsicum Frutescens)</i>	...	58,00	19,00	30
Cabai/ <i>Chili</i>	...	114,00	54,00	63
Jamur/ <i>Mushroom</i>	...	–	–	–
Kacang Merah/ <i>Red Bean</i>	...	–	–	–
Kacang Panjang/ <i>Yarldlong Bean</i>	...	65,00	56,00	61
Kangkung/ <i>Kangkong</i>	...	86,00	74,00	73
Kembang Kol/ <i>Cauliflower</i>	...	–	–	–
Kentang/ <i>Potato</i>	...	–	–	–



Lanjutan Tabel/*Continued Table* 5.1.3

<b>Jenis Tanaman</b> <i>Kind of Plants</i>	<b>2016</b>	<b>2017</b>	<b>2018</b>	<b>2019</b>
(1)	(2)	(3)	(4)	(5)
Ketimun/ <i>Cucumber</i>	...	44,00	23,00	25
Kubis/ <i>Cabbage</i>	...	—	—	-
Labu Siam/ <i>Chayote</i>	...	1,00	—	-
Lobak/ <i>Radish</i>	...	—	—	-
Paprika/ <i>Bell Pepper</i>	...	—	—	-
Petsai/ <i>Chinese Cabbage</i>	...	12,00	10,00	11
Terung/ <i>Eggplant</i>	...	61,00	30,00	42
Tomat/ <i>Tomato</i>	...	47,00	14,00	8
Wortel/ <i>Carrot</i>	...	—	—	-
<b>Buah–buahan/ <i>Fruits</i></b>				
Blewah/ <i>Cantaloupe</i>	...	—	—	-
Melon/ <i>Melon</i>	...	1,00	—	3
Semangka/ <i>Watermelon</i>	...	1,00	—	-
Stroberi/ <i>Strawberry</i>	...	—	—	-

Sumber/*Source*: BPS, Statistik Pertanian Hortikultura SPH-SBS/BPS-*Statistics Indonesia, Agricultural Statistic for Horticulture SPH-SBS*

**Tabel** 5.1.4 **Produksi Tanaman Sayuran dan Buah-buahan Semusim Menurut Jenis Tanaman di Kota Prabumulih (kuintal), 2016–2019**  
**Production of Seasonal Vegetables and Fruits by Kind of Plant in Prabumulih Municipality (quintal), 2016–2019**

Jenis Tanaman Kind of Plants	2016	2017	2018	2019
(1)	(2)	(3)	(4)	(5)
<b>Sayuran/ Vegetables</b>				
Bawang Daun/ <i>Wlech Onion</i>	...	–	–	-
Bawang Merah/ <i>Shallot</i>	...	–	–	-
Bawang Putih/ <i>Garlic</i>	...	–	–	-
Bayam/ <i>Spinach</i>	...	330,00	194,00	1 099
Buncis/ <i>Green Bean</i>	...	–	–	-
Cabai Besar/ <i>Chili (Capsicum Annum)</i>	...	468,00	125,00	965
Cabai Rawit/ <i>Chili (Capsicum Frutescens)</i>	...	405,00	61,00	119
Cabai/ <i>Chili</i>	...	873,00	186,00	1 084
Jamur/ <i>Mushroom</i>	...	–	–	-
Kacang Merah/ <i>Red Bean</i>	...	–	–	-
Kacang Panjang/ <i>Yarldlong Bean</i>	...	344,00	158,00	2 343
Kangkung/ <i>Kangkong</i>	...	455,00	244,00	1 958
Kembang Kol/ <i>Cauliflower</i>	...	–	–	-
Kentang/ <i>Potato</i>	...	–	–	-

Lanjutan Tabel/*Continued Table* 5.1.4

<b>Jenis Tanaman</b> <i>Kind of Plants</i>	<b>2016</b>	<b>2017</b>	<b>2018</b>	<b>2019</b>
(1)	(2)	(3)	(4)	(5)
Ketimun/ <i>Cucumber</i>	...	133,00	26,00	633
Kubis/ <i>Cabbage</i>	...	-	-	-
Labu Siam/ <i>Chayote</i>	...	2,00	-	-
Lobak/ <i>Radish</i>	...	-	-	-
Paprika/ <i>Bell Pepper</i>	...	-	-	-
Petsai/ <i>Chinese Cabbage</i>	...	14,00	10,00	23
Terung/ <i>Eggplant</i>	...	338,00	94,00	2 035
Tomat/ <i>Tomato</i>	...	175,00	48,00	29
Wortel/ <i>Carrot</i>	...	-	-	-
<b>Buah-buahan/ <i>Fruits</i></b>				
Blewah/ <i>Cantaloupe</i>	...	-	-	-
Melon/ <i>Melon</i>	...	1,00	-	411
Semangka/ <i>Watermelon</i>	...	1,00	-	-
Stroberi/ <i>Strawberry</i>	...	-	-	-

Sumber/*Source*: BPS, Statistik Pertanian Hortikultura SPH-SBS/BPS-*Statistics Indonesia, Agricultural Statistic for Horticulture SPH-SBS*

**Tabel**  
**Table** 5.1.5

**Luas Panen Tanaman Biofarmaka Menurut Kecamatan dan Jenis Tanaman di Kota Prabumulih (m<sup>2</sup>), 2018 dan 2019**  
*Harvested Area of Medicinal Plants by Subdistrict and Kind of Plant in Prabumulih Municipality (m<sup>2</sup>), 2018 and 2019*

Kecamatan Subdistrict	Jahe/Ginger		Laos/Lengkuas/Galanga	
	2018	2019	2018	2019
(1)	(2)	(3)	(4)	(5)
Rambang Kapak Tengah	200	-	400	150
Prabumulih Timur	215	7	55	3
Prabumulih Selatan	230	310	600	825
Prabumulih Barat	770	60	605	55
Prabumulih Utara	9	23	10	19
Cambai	-	82	-	800
<b>Prabumulih</b>	<b>1 424</b>	<b>482</b>	<b>1 670</b>	<b>1 852</b>

Lanjutan Tabel/*Continued Table* 5.1.5

Kecamatan Subdistrict	Kencur/ <i>East Indian Galangal</i>		Kunyit/ <i>Turmeric</i>	
	2018	2019	2018	2019
(1)	(6)	(7)	(8)	(9)
Rambang Kapak Tengah	450	50	500	100
Prabumulih Timur	76	4	104	3
Prabumulih Selatan	110	160	250	800
Prabumulih Barat	90	20	465	65
Prabumulih Utara	8	23	3	14
Cambai	–	60	–	350
<b>Prabumulih</b>	<b>734</b>	<b>317</b>	<b>1322</b>	<b>1332</b>

Sumber/*Source*: BPS, Statistik Pertanian Hortikultura SPH-TBF/BPS-*Statistics Indonesia, Agricultural Statistic for Horticulture SPH-TBF*

**Tabel** 5.1.6 **Produksi Tanaman Biofarmaka Menurut Kecamatan dan Jenis Tanaman di Kota Prabumulih (kg), 2018 and 2019**  
**Table** 5.1.6 **Production of Medicinal Plants by Subdistrict and Kind of Plant in Prabumulih Municipality (kg), 2018 and 2019**

Kecamatan Subdistrict	Jahe/Ginger		Laos/Lengkuas/Galanga	
	2018	2019	2018	2019
(1)	(2)	(3)	(4)	(5)
Rambang Kapak Tengah	204	-	573	285
Prabumulih Timur	171	13	67	7
Prabumulih Selatan	971	640	2 608	875
Prabumulih Barat	282	90	297	85
Prabumulih Utara	5	30	7	25
Cambai	-	82	-	800
<b>Prabumulih</b>	<b>1 633</b>	<b>855</b>	<b>3 552</b>	<b>2 077</b>

Lanjutan Tabel/*Continued Table 5.1.6*

Kecamatan Subdistrict	Kencur/ <i>East Indian Galangal</i>		Kunyit/ <i>Turmeric</i>	
	2018	2019	2018	2019
(1)	(6)	(7)	(8)	(9)
Rambang Kapak Tengah	567	45	749	140
Prabumulih Timur	78	11	83	8
Prabumulih Selatan	137	340	287	1 050
Prabumulih Barat	42	30	266	105
Prabumulih Utara	6	23	3	14
Cambai	–	60	–	350
<b>Prabumulih</b>	<b>830</b>	<b>509</b>	<b>1 388</b>	<b>1 667</b>

Sumber/*Source*: BPS, Statistik Pertanian Hortikultura SPH-TBF/*BPS-Statistics Indonesia, Agricultural Statistic for Horticulture SPH-TBF*

**Tabel**  
**Table** 5.1.7

**Luas Panen Tanaman Biofarmaka Menurut Jenis Tanaman di Kota Prabumulih (m<sup>2</sup>), 2016–2019**  
**Harvested Area of Medicinal Plants by Kind of Plant in Prabumulih Municipality (m<sup>2</sup>), 2016–2019**

Jenis Tanaman Kind of Plants	2016	2017	2018	2019
(1)	(2)	(3)	(4)	(5)
Dlingo/Dringo/ Sweet Root/ Calamus	...	143	18	-
Jahe/ Ginger	...	1 617	1 424	482
Kapulaga/ Java Cardamon	...	—	—	-
Keji Beling/Kecibeling/ Strobilanthes crispa	...	120	17	19
Kencur/ East Indian Galangal	...	2 369	734	317
Kunyit/ Turmeric	...	3 042	1 322	1 332
Laos/Lengkuas/ Galanga	...	3 748	1 670	1 852
Lempuyang/ Zingiber Aromaticum	...	305	115	-
Lidah Buaya/ Oliviera	...	73	6	12
Mahkota Dewa/ God's Crown	...	88	8	-
Mengkudu/Pace/ Indian Mulberry	...	92	—	11
Sambiloto/ King of Bitter	...	86	5	13
Temuireng/ Black Turmeric	...	450	156	-
Temukunci/ Chinese Keys	...	256	54	-
Temulawak/ Java Turmeric	...	277	96	-

Sumber/Source: BPS, Statistik Pertanian Hortikultura SPH-TBF/BPS-Statistics Indonesia, Agricultural Statistic for Horticulture SPH-TBF



**Tabel** 5.1.8 **Produksi Tanaman Biofarmaka Menurut Jenis Tanaman di Kota Prabumulih (kg), 2016–2019**  
**Table** 5.1.8 **Production of Medicinal Plants by Kind of Plant in Prabumulih Municipality (kg), 2016–2019**

Jenis Tanaman Kind of Plants	2016	2017	2018	2019
(1)	(2)	(3)	(4)	(5)
Dlingo/Dringo/ Sweet Root/ Calamus	...	78	5	-
Jahe/ Ginger	...	2 191	1 633	855
Kapulaga/ Java Cardamon	...	-	-	-
Keji Beling/Kecibeling/ Strobilanthes crista	...	65	7	19
Kencur/ East Indian Galangal	...	2 082	830	509
Kunyit/ Turmeric	...	2 384	1 388	1 667
Laos/Lengkuas/ Galanga	...	4 894	3 552	2 077
Lempuyang/ Zingiber Aromaticum	...	362	71	-
Lidah Buaya/ Oliviera	...	62	4	27
Mahkota Dewa/ God's Crown	...	1 440	96	-
Mengkudu/Pace/ Indian Mulberry	...	32	-	11
Sambiloto/ King of Bitter	...	35	2	13
Temuireng/ Black Turmeric	...	508	91	-
Temukunci/ Chinese Keys	...	183	22	-
Temulawak/ Java Turmeric	...	287	61	-

Sumber/Source: BPS, Statistik Pertanian Hortikultura SPH-TBF/BPS-Statistics Indonesia, Agricultural Statistic for Horticulture SPH-TBF

**Tabel 5.1.9** Luas Panen Tanaman Hias Menurut Kecamatan dan Jenis Tanaman di Kota Prabumulih (m<sup>2</sup>), 2018 and 2019  
**Table** *Harvested Area of Ornamental Plants by Subdistrict and Kind of Plant in Prabumulih Municipality (m<sup>2</sup>), 2018 and 2019*

Kecamatan Subdistrict	Anggrek/ <i>Orchid</i>		Krisan/ <i>Chrysantemum</i>	
	2018	2019	2018	2019
(1)	(2)	(3)	(4)	(5)
Rambang Kapak Tengah	-	-	-	-
Prabumulih Timur	-	-	-	-
Prabumulih Selatan	-	-	-	-
Prabumulih Barat	-	-	-	-
Prabumulih Utara	20	40	-	-
Cambai	-	-	-	-
<b>Prabumulih</b>	<b>20</b>	<b>40</b>	<b>-</b>	<b>-</b>

Lanjutan Tabel/*Continued Table* 5.1.9

Kecamatan Subdistrict	Mawar/Rose		Sedap Malam/Tuberose	
	2018	2019	2018	2019
(1)	(6)	(7)	(8)	(9)
Rambang Kapak Tengah	-	-	-	-
Prabumulih Timur	5	-	5	-
Prabumulih Selatan	-	-	-	-
Prabumulih Barat	-	-	-	-
Prabumulih Utara	110	72	-	-
Cambai	-	-	-	-
<b>Prabumulih</b>	<b>115</b>	<b>72</b>	<b>5</b>	<b>-</b>

Sumber/Source: BPS, Statistik Pertanian Hortikultura SPH-TH/BPS-Statistics Indonesia, *Agricultural Statistik for Horticulture SPH-TH*

**Tabel** 5.1.10 **Produksi Tanaman Hias Menurut Kecamatan dan Jenis Tanaman di Kota Prabumulih (tangkai), 2018 and 2019**  
**Table** 5.1.10 **Production of Ornamental Plants by Subdistrict and Kind of Plant in Prabumulih Municipality (stalks), 2018 and 2019**

Kecamatan Subdistrict	Anggrek/ <i>Orchid</i>		Krisan/ <i>Chrysantemum</i>	
	2018	2019	2018	2019
(1)	(2)	(3)	(4)	(5)
Rambang Kapak Tengah	-	-	-	-
Prabumulih Timur	-	-	-	-
Prabumulih Selatan	-	-	-	-
Prabumulih Barat	-	-	-	-
Prabumulih Utara	20	80	-	-
Cambai	-	-	-	-
<b>Prabumulih</b>	<b>20</b>	<b>80</b>	<b>-</b>	<b>-</b>

Lanjutan Tabel/*Continued Table* 5.1.10

Kecamatan Subdistrict	Mawar/Rose		Sedap Malam/Tuberose	
	2018	2019	2018	2019
(1)	(6)	(7)	(8)	(9)
Rambang Kapak Tengah	-	-	-	-
Prabumulih Timur	5	-	5	-
Prabumulih Selatan	-	-	-	-
Prabumulih Barat	-	-	-	-
Prabumulih Utara	110	198	-	-
Cambai	-	-	-	-
<b>Prabumulih</b>	<b>198</b>	<b>198</b>	<b>5</b>	<b>-</b>

Sumber/Source: BPS, Statistik Pertanian Hortikultura SPH-TH/BPS-Statistics Indonesia, *Agricultural Statistik for Horticulture SPH-TH*

**Tabel** 5.1.11 **Luas Panen Tanaman Hias Menurut Jenis Tanaman di Kota Prabumulih (m<sup>2</sup>), 2016–2019**  
**Table** 5.1.11 **Harvested Area of Ornamental Plants by Kind of Plant in Prabumulih Municipality (m<sup>2</sup>), 2016–2019**

Jenis Tanaman Kind of Plants	2016	2017	2018	2019
(1)	(2)	(3)	(4)	(5)
Adenium (Kamboja Jepang)/ <i>Adenium obesum</i>	...	66	2	-
Anggrek/ <i>Orchid</i>	...	918	20	40
Euphorbia/ <i>Spurges</i>	...	-	18	25
Herbras/ <i>Gerbera</i>	...	55	5	-
Mawar/ <i>Rose</i>	...	409	115	72
Melati/ <i>Jasmine</i>	...	571	9	102
Pakis/ <i>Fern</i>	...	93	28	-
Palem/ <i>Palm</i>	...	133	5	-
Pisang–pisangan/ <i>Heliconia</i>	...	136	16	-
Sedap Malam/ <i>Tuberose</i>	...	64	5	-

Sumber/Source: BPS, Statistik Pertanian Hortikultura SPH-TH/BPS-Statistics Indonesia, *Agricultural Statistik for Horticulture SPH-TH*

**Tabel** 5.1.12 **Produksi Tanaman Hias Menurut Jenis Tanaman di Kota Prabumulih (tangkai), 2016–2019**  
**Table** 5.1.12 **Production of Ornamental Plants by Kind of Plant n Prabumulih Municipality (stalks), 2016–2019**

Jenis Tanaman <i>Kind of Plants</i>	2016	2017	2018	2019
(1)	(2)	(3)	(4)	(5)
Adenium (Kamboja Jepang)/ <i>Adenium obesum</i>	...	90	2	-
Anggrek/ <i>Orchid</i>	...	918	20	80
Euphorbia/ <i>Spurges</i>	...	-	18	30
Herbras/ <i>Gerbera</i>	...	85	5	-
Mawar/ <i>Rose</i>	...	452	115	198
Melati/ <i>Jasmine</i>	...	120	2	102
Pakis/ <i>Fern</i>	...	234	28	-
Palem/ <i>Palm</i>	...	213	5	-
Pisang–pisangan/ <i>Heliconia</i>	...	242	16	-
Sedap Malam/ <i>Tuberose</i>	...	98	5	-

Sumber/Source: BPS, Statistik Pertanian Hortikultura SPH-TH/BPS-Statistics Indonesia, *Agricultural Statistik for Horticulture SPH-TH*

**Tabel** 5.1.13 **Produksi Buah-buahan Menurut Kecamatan dan Jenis Tanaman di Kota Prabumulih (kuintal), 2018 and 2019**  
**Table** 5.1.13 **Production of Fruits by Subdistrict and Kind of Plant in Prabumulih Municipality (quintal), 2018 and 2019**

Kecamatan Subdistrict	Mangga/Mango		Durian/Durian	
	2018	2019	2018	2019
(1)	(2)	(3)	(4)	(5)
Rambang Kapak Tengah	34	38	4	1
Prabumulih Timur	116	176	69	72
Prabumulih Selatan	12	68	12	12
Prabumulih Barat	294	164	161	111
Prabumulih Utara	124	380	5	4
Cambai	14	542	-	13
<b>Prabumulih</b>	<b>594</b>	<b>1 368</b>	<b>251</b>	<b>213</b>



Lanjutan Tabel/*Continued Table* 5.1.13

Kecamatan Subdistrict	Jeruk/Orange		Pisang/Banana	
	2018	2019	2018	2019
(1)	(6)	(7)	(8)	(9)
Rambang Kapak Tengah	-	-	40	20
Prabumulih Timur	122	152	72	73
Prabumulih Selatan	-	-	150	30
Prabumulih Barat	-	-	112	131
Prabumulih Utara	-	-	62	180
Cambai	-	-	4 020	2 026
<b>Prabumulih</b>	<b>122</b>	<b>152</b>	<b>4 456</b>	<b>2 460</b>

Lanjutan Tabel/*Continued Table* 5.1.13

Kecamatan Subdistrict	Pepaya/Papaya		Salak/Salacca	
	2018	2019	2018	2019
(1)	(10)	(11)	(12)	(13)
Rambang Kapak Tengah	1	-	12	20
Prabumulih Timur	91	175	4	4
Prabumulih Selatan	-	17	-	-
Prabumulih Barat	47	13	-	-
Prabumulih Utara	42	306	-	-
Cambai	84	84	-	-
<b>Prabumulih</b>	<b>265</b>	<b>2 460</b>	<b>16</b>	<b>24</b>

Sumber/Source: BPS, Statistik Pertanian Hortikultura SPH-BST/BPS-Statistics Indonesia, Agricultural Statistic for Horticulture SPH-BST

**Tabel**  
**Table** 5.1.14

**Produksi Buah–Buahan dan Sayuran Tahunan Menurut Jenis Tanaman (kuintal) di Kota Prabumulih, 2016–2019**  
**Production of Annual Fruits and Vegetables by Kind of Plant in Prabumulih Municipality (quintal), 2016–2019**

Jenis Tanaman <i>Kind of Plants</i>	2016	2017	2018	2019
(1)	(2)	(3)	(4)	(5)
<b>Buah–Buahan/ Fruits:</b>				
Alpukat/ <i>Avocado</i>	...	319	418	656
Anggur/ <i>Grape</i>	...	–	–	–
Apel/ <i>Apple</i>	...	–	–	–
Belimbing/ <i>Star Fruit</i>	...	201	180	516
Duku/Langsar/Kokosan/ <i>Duku</i>	...	129	140	67
Durian/ <i>Durian</i>	...	155	251	213
Jambu Air/ <i>Rose Apple</i>	...	56	54	260
Jambu Biji/ <i>Guava</i>	...	80	96	206
Jeruk Besar/ <i>Pomelo</i>	...	22	32	8
Jeruk Siam/Keprok/ <i>Tangerine/ Orange</i>	...	206	122	152
Jeruk/ <i>Orange (Tangerine + Pomelo)</i>	...	228	154	160
Mangga/ <i>Mango</i>	...	521	594	1 368
Manggis/ <i>Mangosteen</i>	...	17	24	10

Sumber/Source: BPS, Statistik Pertanian Hortikultura SPH-BST/BPS-Statistics Indonesia, *Agricultural Statistic for Horticulture SPH-BST*

Lanjutan Tabel/*Continued Table 5.1.14*

<b>Jenis Tanaman</b> <i>Kind of Plants</i>	<b>2016</b>	<b>2017</b>	<b>2018</b>	<b>2019</b>
(1)	(2)	(3)	(4)	(5)
Markisa/ <i>Marquisa</i>	...	—	1	4
Nangka/Cempedak/ <i>Jack Fruit</i>	...	411	363	664
Nenas/ <i>Pineapple</i>	...	59 229	138 138	71 407
Pepaya/ <i>Papaya</i>	...	253	265	595
Pisang/ <i>Banana</i>	...	3 282	4 456	2 460
Rambutan/ <i>Rambutan</i>	...	1 323	824	1 555
Salak/ <i>Salacca</i>	...	24	16	24
Sawo/Sapodilla/ <i>Star Apple</i>	...	169	229	313
Sirsak/ <i>Soursop</i>	...	82	123	148
Sukun/ <i>Bread Fruit</i>	...	202	162	169
<b>Sayuran/ <i>Vegetables</i></b>				
Jengkol/ <i>Jengkol</i>	...	164	172	322
Melinjo/ <i>Melinjo</i>	...	60	74	81
Petai/ <i>Twisted Cluster Bean</i>	...	132	127	116

Sumber/*Source*: BPS, Statistik Pertanian Hortikultura SPH-BST/BPS-Statistics Indonesia, *Agricultural Statistic for Horticulture SPH-BST*

## 5.2 PERKEBUNAN

### ESTATE CROPS

**Tabel 5.2.1** Luas Areal Tanaman Perkebunan Menurut Kecamatan dan Jenis Tanaman di Kota Prabumulih (ha), 2018 dan 2019  
**Planted Area of Estate Crops by Subdistrict and Type of Crops in Prabumulih Municipality (ha), 2018 dan 2019**

Kecamatan Subdistrict	Kelapa Sawit/Oil Palm		Kelapa/Coconut	
	2018	2019	2018	2019
(1)	(2)	(3)	(4)	(5)
Rambang Kapak Tengah	820	820	10	10
Prabumulih Timur	-	-	18	18
Prabumulih Selatan	-	-	8	8
Prabumulih Barat	-	-	15	15
Prabumulih Utara	-	-	6	6
Cambai	-	-	14	14
<b>Prabumulih</b>	<b>820</b>	<b>820</b>	<b>71</b>	<b>71</b>

Lanjutan Tabel/*Continued Table 5.2.1*

Kecamatan Subdistrict	Karet/Rubber		Kopi/Coffee	
	2018	2019	2018	2019
(1)	(6)	(7)	(8)	(9)
Rambang Kapak Tengah	3 695	3 695	-	-
Prabumulih Timur	3 471	3 471	-	-
Prabumulih Selatan	3 345	3 345	-	-
Prabumulih Barat	5 633	5 633	-	-
Prabumulih Utara	425	425	-	-
Cambai	2 562	2 562	-	-
<b>Prabumulih</b>	<b>19 131</b>	<b>19 131</b>	-	-

Lanjutan Tabel/*Continued Table 5.2.1*

Kecamatan Subdistrict	Kakao/Cocoa		Tebu/Sugar cane	
	2018	2019	2018	2019
(1)	(10)	(11)	(12)	(13)
Rambang Kapak Tengah	-	-	-	-
Prabumulih Timur	-	-	-	-
Prabumulih Selatan	-	-	-	-
Prabumulih Barat	-	-	-	-
Prabumulih Utara	-	-	-	-
Cambai	-	-	-	-
<b>Prabumulih</b>	-	-	-	-

Lanjutan Tabel/*Continued Table 5.2.1*

Kecamatan Subdistrict	Teh/ <i>Tea</i>		Tembakau/ <i>Tobacco</i>	
	2018	2019	2018	2019
(1)	(14)	(15)	(16)	(17)
Rambang Kapak Tengah	-	-	-	-
Prabumulih Timur	-	-	-	-
Prabumulih Selatan	-	-	-	-
Prabumulih Barat	-	-	-	-
Prabumulih Utara	-	-	-	-
Cambai	-	-	-	-
<b>Prabumulih</b>	-	-	-	-

Sumber/*Source*: Dinas Pertanian Kota Prabumulih/ *Agriculture of Prabumulih Municipality*



**Tabel**  
**Table** 5.2.2**Produksi Perkebunan Menurut Kecamatan dan Jenis Tanaman di Kota Prabumulih (ton), 2018 dan 2019**  
**Production of Estate by Subdistrict and Type of Crops in Prabumulih Municipality (ton), 2018 and 2019**

Kecamatan Subdistrict	Kelapa Sawit/Oil Palm		Kelapa/Coconut	
	2018	2019	2018	2019
(1)	(2)	(3)	(4)	(5)
Rambang Kapak Tengah	1 592	1 592	4,8	4,8
Prabumulih Timur	-	-	9,7	9,7
Prabumulih Selatan	-	-	3,8	3,8
Prabumulih Barat	-	-	7,2	7,2
Prabumulih Utara	-	-	3,8	3,8
Cambai	-	-	6,7	6,7
<b>Prabumulih</b>	<b>1 592</b>	<b>1 592</b>	<b>36,0</b>	<b>36,0</b>

Lanjutan Tabel/*Continued Table* 5.2.2

Kecamatan Subdistrict	Karet/Rubber		Kopi/Coffee	
	2018	2019	2018	2019
(1)	(6)	(7)	(8)	(9)
Rambang Kapak Tengah	1 734	1 678	-	-
Prabumulih Timur	2 977	2 932	-	-
Prabumulih Selatan	2 163	2 126	-	-
Prabumulih Barat	3 248	3 178	-	-
Prabumulih Utara	196	193	-	-
Cambai	1 442	1 402	-	-
<b>Prabumulih</b>	<b>11 760</b>	<b>11 509</b>	-	-

Lanjutan Tabel/*Continued Table* 5.2.2

Kecamatan <i>Subdistrict</i>	Kakao/ <i>Cocoa</i>		Tebu/ <i>Sugar cane</i>	
	2018	2019	2018	2019
(1)	(10)	(11)	(12)	(13)
Rambang Kapak Tengah	-	-	-	-
Prabumulih Timur	-	-	-	-
Prabumulih Selatan	-	-	-	-
Prabumulih Barat	-	-	-	-
Prabumulih Utara	-	-	-	-
Cambai	-	-	-	-
<b>Prabumulih</b>	-	-	-	-

Lanjutan Tabel/*Continued Table* 5.2.2

Kecamatan <i>Subdistrict</i>	Teh/ <i>Tea</i>		Tembakau/ <i>Tobacco</i>	
	2018	2019	2018	2019
(1)	(14)	(15)	(16)	(17)
Rambang Kapak Tengah	-	-	-	-
Prabumulih Timur	-	-	-	-
Prabumulih Selatan	-	-	-	-
Prabumulih Barat	-	-	-	-
Prabumulih Utara	-	-	-	-
Cambai	-	-	-	-
<b>Prabumulih</b>	-	-	-	-

Sumber/*Source*: Dinas Pertanian Kota Prabumulih/ *Agriculture of Prabumulih Municipality*

### 5.3 PETERNAKAN LIVE STOCK

**Tabel** 5.3.1 **Populasi Ternak Menurut Kecamatan dan Jenis Ternak di Kota Prabumulih, 2019**  
*Livestock Population by Subdistrict and Kind of Livestock in Prabumulih Municipality, 2019*

Kecamatan Subdistrict	Sapi Perah Dairy Cattle	Sapi Potong Beef Cattle	Kerbau Buffalo	Kuda Horse	Kambing Goat	Domba Sheep	Babi Pig
(1)	(2)	(3)	(4)	(5)	(6)	(7)	(8)
Rambang Kapak Tengah	-	723	-	-	1 695	30	-
Prabumulih Timur	-	255	8	7	1 040	42	-
Prabumulih Selatan	-	88	-	-	815	-	-
Prabumulih Barat	-	232	8	-	1 560	-	-
Prabumulih Utara	-	185	-	-	580	43	-
Cambai	-	195	-	-	1 608	45	-
<b>Prabumulih</b>	<b>-</b>	<b>1 678</b>	<b>16</b>	<b>7</b>	<b>7 298</b>	<b>160</b>	<b>-</b>

Sumber/Source: Dinas Pertanian Kota Prabumulih/ *Agriculture of Prabumulih Municipality*

**Tabel 5.3.2** **Populasi Unggas Menurut Kecamatan dan Jenis Unggas di Kota Prabumulih, 2019**  
***Poultry Population by Subdistrict and Kind of Poultry in Prabumulih Municipality, 2019***

Kecamatan Subdistrict	Ayam Kampung Native Chicken	Ayam Petelur Layer	Ayam Pedaging Broiler	Itik/Itik Manila Duck/Muscovy Duck
(1)	(2)	(3)	(4)	(5)
Rambang Kapak Tengah	8 800	-	60 000	1 940
Prabumulih Timur	11 800	-	683 000	3 285
Prabumulih Selatan	3 340	-	64 000	1 575
Prabumulih Barat	5 300	-	103 000	2 170
Prabumulih Utara	2 600	-	175 000	1 810
Cambai	4 800	157 000	225 000	2 190
<b>Prabumulih</b>	<b>36 640</b>	<b>157 000</b>	<b>1 310 000</b>	<b>12 970</b>

Sumber/Source: Dinas Pertanian Kota Prabumulih/ *Agriculture of Prabumulih Municipality*

**Tabel**  
**Table** 5.3.3**Jumlah Ternak yang di Potong Menurut Jenis Ternak di Kota Prabumulih, 2017-2019**  
**Number of Livestock Slaughtered by Kind of Livestock in Prabumulih Municipality, 2017-2019**

<b>Kecamatan Subdistrict</b>	<b>2017</b>	<b>2018</b>	<b>2019</b>
<b>(1)</b>	<b>(2)</b>	<b>(3)</b>	<b>(4)</b>
Sapi Potong	2 054	2 136	2 285
Sapi Perah	-	-	-
Kerbau	10	4	4
Kuda	-	-	-
Kambing	1 291	2 032	2 411
Domba	2	15	-
Babi	-	-	-
Ayam Ras	1 604 000	1 604 500	1 587 000
Ayam Bukan Ras	132 500	134 000	132 000
Ayam Petelur	91 900	92 500	88 400
Itik	40 000	35 000	26 755
Itik Manila	21 000	25 800	30 000

Sumber/Source: Dinas Pertanian Kota Prabumulih/ Agriculture of Prabumulih Municipality

**5.4 PERIKANAN  
FISHERIES**

**Tabel 5.4.1** **Produksi Perikanan Tangkap Menurut Kecamatan dan Subsektor di Kota Prabumulih (ton), 2018-2019**  
*Production of Fish Capture by Subdistrict and Subsector in Prabumulih Municipality (ton), 2018-2019*

Kecamatan Subdistrict	Perikanan Laut Marine Fisheries		Perairan Umum Inland Water		Jumlah Total	
	2018	2019	2018	2019	2018	2019
(1)	(10)	(11)	(12)	(13)	(14)	(15)
Rambang Kapak Tengah	-	-	200,52	50	200,52	50
Prabumulih Timur	-	-	-	-	-	-
Prabumulih Selatan	-	-	-	-	-	-
Prabumulih Barat	-	-	341,63	150	341,63	150
Prabumulih Utara	-	-	-	-	-	-
Cambai	-	-	56,05	24	56,05	24
<b>Prabumulih</b>	-	-	<b>598,2</b>	<b>224</b>	<b>598,2</b>	<b>224</b>

Sumber/Source: Dinas Pertanian Kota Prabumulih/ Agriculture of Prabumulih Municipality



**Tabel**  
**Table** 5.4.2**Jumlah Perahu/Kapal Menurut Kecamatan dan Jenis Kapal di Kota Prabumulih, 2019**  
**Number of Fishing Boats by Subdistrict and Type of Boat in Prabumulih Municipality, 2019**

<b>Kecamatan Subdistrict</b>	<b>Perahu Tanpa Motor Nonpowered Boat</b>	<b>Perahu Motor Tempel Outboard Motorboat</b>	<b>Kapal Motor Motorboat</b>
(1)	(2)	(3)	(4)
Rambang Kapak Tengah	260	50	-
Prabumulih Timur	-	-	-
Prabumulih Selatan	-	-	-
Prabumulih Barat	120	10	3
Prabumulih Utara	-	-	-
Cambai	30	5	-
<b>Prabumulih</b>	<b>410</b>	<b>65</b>	<b>3</b>

Sumber/Source: Dinas Pertanian Kota Prabumulih/ Agriculture of Prabumulih Municipality



The background of the page is a repeating pattern of various icons related to mining and industry. These icons include a hard hat, a pickaxe, a shovel, a wheelbarrow, a truck, a gear, a bomb, a hand holding a rock, a drill, a rock formation, and a diamond. The icons are rendered in a light gray color against a white background.

**06**

**INDUSTRI, PERTAMBANGAN, DAN ENERGI**  
***INDUSTRY, MINING, AND ENERGY***

<https://prabumulihkota.bps.go.id>



**PENJELASAN TEKNIS**

1. Pengumpulan data industri besar dan sedang dilakukan melalui Survei Industri Besar dan Sedang yang dilaksanakan setiap tahun secara lengkap (sensus) sejak tahun 1975. Survei Industri Besar dan Sedang mencakup semua perusahaan industri yang mempunyai tenaga kerja 20 orang atau lebih dengan menggunakan kuesioner II A.
2. Klasifikasi industri yang digunakan dalam survei ini berdasar kepada Klasifikasi Baku Lapangan Usaha Indonesia (KBLI). KBLI adalah klasifikasi lapangan usaha yang berdasar kepada International Standard Industrial Classification of All Economic Activities (ISIC) revisi 4 yang telah disesuaikan dengan kondisi Indonesia.
3. Industri manufaktur adalah suatu kegiatan ekonomi yang melakukan kegiatan mengubah suatu barang dasar secara mekanis, kimia, atau dengan tangan sehingga menjadi barang jadi/setengah jadi, dan atau barang yang kurang nilainya menjadi barang yang lebih tinggi nilainya, dan sifatnya lebih dekat kepada pemakai akhir. Termasuk dalam kegiatan ini adalah jasa industri dan pekerjaan perakitan.

**TECHNICAL NOTES**

1. *Data collection of large and medium scale manufacturing is conducted through The Large and Medium Manufacturing Establishment Survey that has been done annually for all industries (census) since 1975. Large and Medium Manufacturing Establishment Survey covers all manufactures/industries with 20 workers or more by questionnaire IIA.*
2. *The industrial classification adopted in this survey refers to the Klasifikasi Baku Lapangan Usaha Indonesia (KBLI). KBLI is classification of economic activities based on the International Standard Industrial Classification of All Economic Activities (ISIC rev 4) that has been modified according to the local condition in Indonesia.*
3. *Manufacturing industry is defined as an economic activity processing basic goods mechanically, chemicals or manually into final or intermediate goods. It is also defined as processing of lower value goods into higher value goods as final or intermediate products. The activities also include services for manufacturing and assembling.*

4. Perusahaan atau usaha industri adalah suatu unit (kesatuan) usaha yang melakukan kegiatan ekonomi, bertujuan menghasilkan barang atau jasa, terletak pada suatu bangunan atau lokasi tertentu, dan mempunyai catatan administrasi tersendiri mengenai produksi dan struktur biaya serta ada seorang atau lebih yang bertanggung jawab atas usaha tersebut.
  5. Industri manufaktur dikelompokkan ke dalam 4 golongan berdasarkan banyaknya pekerja, yaitu: industri besar (100 orang pekerja atau lebih), industri sedang/menengah (20–99 orang pekerja), industri kecil (5–19 orang pekerja), dan industri mikro (1–4 orang pekerja).
  6. Pelanggan adalah individu atau kelompok, baik rumah tangga, perusahaan atau institusi non-profit yang membeli air bersih dari perusahaan air bersih.
  7. Air disalurkan adalah volume air bersih dari perusahaan air bersih
4. *A manufacturing establishment is defined as a production unit engaged in economic activity, producing goods or services, located in a building or in a certain location, keeping a business record concerning the production and cost structure, and having a person or more that are responsible to those activities.*
  5. *Manufacturing industries are categorized into four groups, based on the number of employees: large scale manufacturing (100 employees or more), medium scale manufacturing (20–99 employees), small scale manufacturing (5–19 employees), and micro industry (1–4 employees).*
  6. *Customers are individuals or groups, whether household, company or non-profit institutions that buy water supply from water supply establishment.*
  7. *Distributed water is the volume of water supply from water supply establishment.*

**ULASAN****DESCRIPTION****Industri**

Kegiatan merubah bentuk secara mekanis dan duniawi dari organik dan anorganik menjadi produk baru yang lebih tinggi mutu dan nilainya, biasa dikenal dengan istilah kegiatan industri. Pembangunan industri merupakan upaya meningkatkan nilai tambah, menciptakan lapangan kerja dan memperoleh kesempatan kerja, menyediakan barang dan jasa yang bermutu dengan harga yang ber-saing dalam dan luar negeri, meningkatkan ekspor guna menunjang pembangunan daerah dan sektor pembangunan lain serta mengembangkan kemampuan teknologi.

Badan Pusat Statistik (BPS) telah membuat klasifikasi industri manufaktur menjadi tiga kategori berdasarkan jumlah tenaga kerja, yaitu:

- Industri besar dengan jumlah karyawan lebih dari 100 orang.
- Industri sedang dengan jumlah karyawan sekitar 20-99 orang.
- Industri kecil dan kerajinan rumah tangga (IKKR) dengan jumlah karyawan 5-19 orang dan industri kerajinan rumah tangga dengan jumlah karyawan 1-4 orang.

Berdasarkan kelompok industri, industri makanan adalah jenis industri yang paling banyak diusahakan oleh masyarakat di Kota Prabumulih, dengan jumlah perusahaan sebanyak 1.696 unit usaha.

**Industry**

*Activity has changed the shape of the mechanical and the organic and inorganic mundane into new products of higher quality and value, commonly known as industrial activity. Industrial development is an effort to increase the added value, create jobs and gain employment, provide quality goods and services at a price that competing at home and abroad, to increase exports in order to support local development and other development sector and to develop technological capabilities.*

*BPS has made a classification of manufacturing industries into three categories based on the amount of labor, namely:*

- *Large industry with employs more than 100 people.*
- *Medium Industry is the number of employees approximately 20-99 people.*
- *Small industries and handicrafts and employs 5-19 people and domestic craft industries and employ 1-4 people.*

*Based on industry groups, food industry is the type most commonly found in communities in Prabumulih Municipality, with as many as 1.696 eshtablishment.*

### **Listrik dan Air Minum**

Sampai tahun 2019 pembangunan dibidang listrik terus dilaksanakan, dengan tujuan untuk meningkatkan kesejahteraan guna mendorong kegiatan ekonomi penduduk yang lebih produktif.

Pada tahun 2019, produksi listrik mencapai 368.109.977,00 KWh. Adapun jumlah listrik yang terjual pada tahun 2019 mencapai 215.139.687 KWh.

Kapasitas produksi air minum PDAM Kota Prabumulih selama tahun 2019 sebesar 1.811.808 m<sup>3</sup>. Air minum tersebut didistribusikan kepada 9.167 pelanggan.

### **Electricity and Water Supply**

*Until the year 2018 the construction of the electric field continues to be implemented, with the aim to improve the welfare of the population in order to encourage economic activity more productive.*

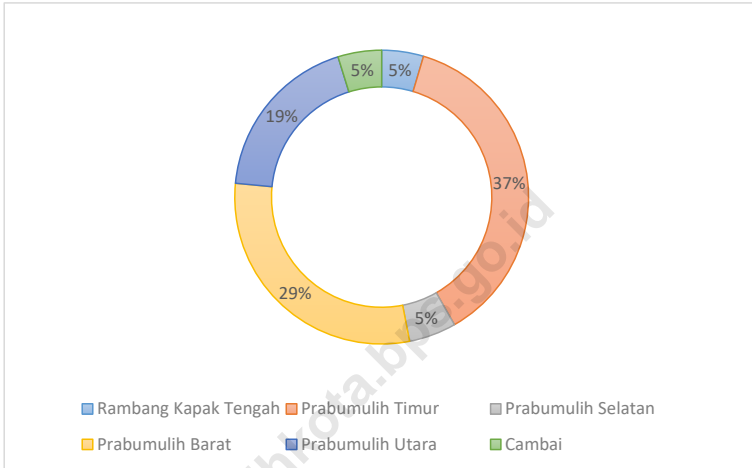
*In 2019, electricity production reached 368.109.977,00 KWh. The amount of electricity sold in 2019 reached 215.139.687 KWh.*

*Production capacity of drinking water taps Prabumulih Municipality, during 2019 is 1,811,808 m<sup>3</sup>. The drinking water is distributed to 9,167 customers.*



**Gambar** 6.1  
**Figures**

**Persentase Pelanggan Air menurut Kecamatan di Kota Prabumulih(%), 2019**  
**Percentage of Water Customers by Subdistrict in Prabumulih Municipality (%), 2019**



Sumber/Source: PDAM Kota Prabumulih/ PDAM of Prabumulih Municipality

**Tabel**  
**Table** 6.1

**Daya Terpasang, Produksi, dan Distribusi Listrik PT. PLN (Persero) pada Cabang/Ranting PLN Menurut Kecamatan di Kota Prabumulih, 2019**  
***Installed Electricity Power, Production, and Distribution of PT. PLN (Persero) at PLN Branch by Subdistrict in Prabumulih Municipality, 2019***

Kecamatan Subdistrict	Daya Terpasang Installed Electricity Power (KW)	Produksi Listrik Electricity Production (KWh)	Listrik Terjual Electricity Sold (KWh)	Dipakai Sendiri Own Used (KWh)	Susut/ Hilang Shrinkage/ Lost (KWh)
(1)	(2)	(3)	(4)	(5)	(6)
Rambang Kapak Tengah	...	...	...	...	...
Prabumulih Timur	...	...	...	...	...
Prabumulih Selatan	...	...	...	...	...
Prabumulih Barat	...	...	...	...	...
Prabumulih Utara	...	...	...	...	...
Cambai	...	...	...	...	...
<b>Prabumulih</b>	...	<b>368 109 977</b>	<b>215 139 687</b>	...	...

Sumber/Source: PT. PLN (Persero) Wilayah IV Prabumulih/ PT PLN (Persero) Expl.IV Branch Prabumulih

**Tabel**  
**Table 6.2****Jumlah Pelanggan Listrik Menurut Kecamatan di Kota Prabumulih, 2015–2018**  
**Number of Electricity Customers by Subdistrict in Prabumulih Municipality, 2015–2018**

<b>Kecamatan Subdistrict</b>	<b>2015</b>	<b>2016</b>	<b>2017</b>	<b>2018</b>
<b>(1)</b>	<b>(2)</b>	<b>(3)</b>	<b>(4)</b>	<b>(5)</b>
Rambang Kapak Tengah	8 550	8 600	9 420	15 843
Prabumulih Timur	13 129	13 494	15 500	19 432
Prabumulih Selatan	12 670	12 853	14 420	18 426
Prabumulih Barat	10 676	10 900	12 129	18 423
Prabumulih Utara	14 085	14 100	15 800	18 421
Cambai	6 395	6 400	7 120	16 321
<b>Prabumulih</b>	<b>65 506</b>	<b>66 347</b>	<b>74 389</b>	<b>106 866</b>

Sumber/Source: PT. PLN (Persero) Wilayah IV Prabumulih/ PT PLN (Persero) Expl.IV Branch Prabumulih

**Tabel**  
**Table 6.3****Jumlah Pelanggan dan Air yang Disalurkan Menurut Kecamatan di Kota Prabumulih, 2019**  
**Number of Customers and Distributed Water by Subdistrict in Prabumulih Municipality, 2019**

<b>Kecamatan Subdistrict</b>	<b>Pelanggan Number of Customers</b>	<b>Air Disalurkan Distributed Water (m<sup>3</sup>)</b>	<b>Nilai Value (Rp)</b>
(1)	(2)	(3)	(4)
Rambang Kapak Tengah	422	...	...
Prabumulih Timur	3 405	...	...
Prabumulih Selatan	477	...	...
Prabumulih Barat	2 709	...	...
Prabumulih Utara	1 714	...	...
Cambai	440	...	...
<b>Prabumulih</b>	<b>9 167</b>	<b>1 811 808</b>	<b>10 073 002</b>

Sumber/Source: PDAM Kota Prabumulih/ PDAM of Prabumulih Municipality

**Tabel**  
**Table** 6.4

**Jumlah Perusahaan Skala Industri Kecil dan Tenaga Kerja Menurut Kode Industri di Kota Prabumulih, 2019**  
**Number of Small Scale Industry Establishment and Workers by Industrial Code in Prabumulih Municipality, 2019**

Kode Industri <i>Industrial Code</i>	Perusahaan <i>Establishment</i>	Tenaga Kerja <i>Workers</i>	Nilai Produksi <i>Production Value</i>
(1)	(2)	(3)	(4)
10 Industri Makanan/ <i>food industry</i>	114	329	4 151 000
11 Industri Minuman/ <i>beverage industry</i>	49	132	1 224 830
12 Industri Pengolahan Tembakau/ <i>tobacco processing industry</i>	-	-	-
13 Industri Tekstil/ <i>textile industry</i>	-	-	-
14 Industri Pakaian Jadi/ <i>apparel industry</i>	48	235	929 000
15 Industri Kulit, Barang dari Kulit dan Alas Kaki/ <i>Leather, Leather Products and Footwear Industry</i>	-	-	-
16 Industri Kayu, barang dari kayu dan gabus (tidak termasuk furnitur) dan barang anyaman dari bambu, rotan dan sejenisnya/ <i>Wood, articles of wood and cork (excluding furniture) and woven goods of bamboo, rattan and others Industry</i>	61	217	111 734 000
17 Industri Kertas dan Barang dari Kertas/ <i>Paper and Paper Products Industry</i>	-	-	-
18 Industri Percetakan dan Reproduksi Media Rekaman/ <i>Printing and Reproduction of Recording Media Industry</i>	6	24	225 000
19 Industri Produk dari Batu Bara dan Pengilangan Minyak Bumi/ <i>Coal Products and Petroleum Refineries Industry</i>	-	-	-
20 Industri Bahan Kimia dan Barang dari Bahan Kimia/ <i>Chemicals and Chemical Products Industry</i>	-	-	-

Lanjutan Tabel/Continued Table 6.4

	<b>Kode Industri Industrial Code</b>	<b>Perusahaan Establishment</b>	<b>Tenaga Kerja Workers</b>	<b>Nilai Produksi Production Value</b>
	(1)	(2)	(3)	(4)
21	Industri Farmasi, Produk Obat Kimia dan Obat Tradisional (Jamu)/ <i>Pharmaceuticals, Chemical Drug Products and Traditional Medicines (Herbal Medicine) Industry</i>	15	20	2 000
22	Industri Karet, Barang dari Karet dan Plastik/ <i>Rubber, rubber and plastic Products Industry</i>	-	-	-
23	Industri Barang Galian bukan Logam/ <i>Mining non metallic Industry</i>	94	420	1 117 500
24	Industri Logam Dasar/ <i>Primary Metallic Industry</i>	-	-	-
25	Industri Barang Logam, bukan mesin dan peralatannya (Dandan/Panci Besi)/ <i>Metal Goods, not machinery and equipment (Grooming / Iron Pans) Industry</i>	26	102	940 000
26	Industri Komputer, Barang Elektronik dan Optik/ <i>Computers, Electronics and Optics Industry</i>	-	-	-
27	Industri Peralatan Listrik/ <i>Electrical equipment Industry</i>	-	-	-
28	Industri Mesin dan Peralatan ytdl/ <i>Machinery and Equipment Others Industry</i>	-	-	-
29	Industri Kendaraan Bermotor, trailer dan semi-trailer/ <i>Motorized vehicles, trailers and semi-trailers Industry</i>	-	-	-
30	Industri alat angkutan lainnya/ <i>other transportation equipment Industry</i>	-	-	-
31	Industri Funitur/ <i>Furniture Industry</i>	69	244	112 029 000

Lanjutan Tabel/*Continued Table* 6.4

<b>Kode Industri</b> <i>Industrial Code</i>	<b>Perusahaan</b> <i>Establishment</i>	<b>Tenaga Kerja</b> <i>Workers</i>	<b>Nilai Produksi</b> <i>Production Value</i>
(1)	(2)	(3)	(4)
32 Industri Pengolahan Lainnya/ <i>Other Processing Industry</i>	-	-	-
33 Industri Reparasi dan Pemasangan Mesin dan Peralatan (Bengkel)/ <i>Repair and Installation of Machines and Equipment (Workshop) Industry</i>	37	171	843 500
<b>Jumlah/Total</b>	549	1 894	231 150 259

Sumber/*Source*: Dinas Penanaman Modal dan Pelayanan Terpadu Satu Pintu Kota Prabumulih / *Investment Coordinating and One Stop Services Board of Prabumulih Municipality*





07

**PARIWISATA  
TOURISM**

<https://prabumulihkota.bps.go.id>



**PENJELASAN TEKNIS**

1. Usaha penyediaan akomodasi adalah usaha yang menyediakan pelayanan penginapan yang dapat dilengkapi dengan pelayanan pariwisata lainnya. Usaha penyediaan akomodasi dapat berupa hotel, vila, pondok wisata, bumi perkemahan, persinggahan karavan, dan akomodasi lainnya yang digunakan untuk tujuan pariwisata.
2. Hotel adalah penyediaan akomodasi secara harian berupa kamar-kamar di dalam satu bangunan yang dapat dilengkapi dengan jasa pelayanan makan dan minum, kegiatan hiburan dan atau fasilitas lainnya. Hotel terdiri dari hotel berbintang dan hotel non- bintang.
3. Hotel bintang adalah usaha penyediaan jasa pelayanan penginapan, makan minum serta jasa lainnya bagi umum dengan menggunakan sebagian atau seluruh bangunan. Usaha ini dikelola secara komersial serta memenuhi ketentuan persyaratan sebagai hotel bintang (termasuk berlian) yang ditetapkan dalam surat keputusan instansi yang membinanya. Misalnya hotel bintang lima, hotel bintang empat dan seterusnya.

**TECHNICAL NOTES**

1. *The business of providing accommodation is a business that provides specialty services that can be equipped with other tourism services. It includes hotel, villa, cottage, camping, caravan stop, and other accommodation that are used for tourism purposes.*
2. *Hotel is a daily supply of accommodation rooms within a building which can be equipped with eating and drinking services, entertainment activities and/or other facilities. Hotel consists of a classified hotel and a non-classified hotel.*
3. *A star hotel is the business of providing an accommodation, eating and drinking as well as other services for the public by using a building or a part of a building. It is managed commercially and meets specified requirements as a star hotel (including diamonds) set forth in the decree of fostering agency. For example, five star hotel, four star hotels, and so on.*

**ULASAN**

Potensi pariwisata di Kota Prabumulih tidak terlalu menonjol dibandingkan dengan kabupaten/kota lain yang ada di Sumatera Selatan. Namun demikian Tahun 2019 terjadi pertumbuhan fasilitas kepariwisataan, terdapat 23 hotel non bintang yang tersebar di 6 (enam) kecamatan di Kota Prabumulih, dengan fasilitas sebanyak 328 kamar dan 407 tempat tidur.

Jumlah restoran di Kota Prabumulih pada Tahun 2019 tercatat sebanyak 66 unit. Bila dibandingkan dengan tahun-tahun sebelumnya terlihat peningkatan jumlah restoran di Kota Prabumulih.

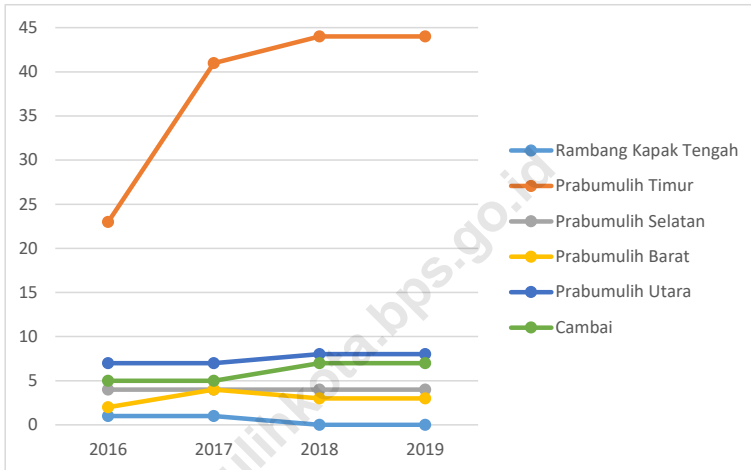
**DESCRIPTION**

*The Tourism potential in Prabumulih Municipality was not really dominant compared by other regencies/municipalities in South of Sumatera Province. However in 2018 there were Growth in tourism facilities, 23 non Star hotels expanded in 6 (six) Subdistricts in Prabumulih Municipality, with facilities above 328 rooms and 407 beds.*

*The number of restaurant in Prabumulih Municipality in 2019 was noted at 66 unit. Compared data in some years ago there was increasing for number of restaurants in Prabumulih Municipality.*

**Gambar** 7.1  
**Figures**

**Jumlah Rumah Makan/Restoran Menurut Kecamatan di Kota Prabumulih, 2016–2019**  
**Number of Restaurants by Subdistrict in Prabumulih Municipality, 2016–2019**



Sumber/Source: Dinas Kepemudaan Olahraga dan Pariwisata/ Regional Office of Youth Sports and Tourism

**Tabel**  
**Table** 7.1**Jumlah Rumah Makan/Restoran Menurut Kecamatan di Kota Prabumulih, 2016–2019**  
**Number of Restaurants by Subdistrict in Prabumulih Municipality, 2016–2019**

<b>Kecamatan Subdistrict</b>	<b>2016</b>	<b>2017</b>	<b>2018</b>	<b>2019</b>
(1)	(2)	(3)	(4)	(5)
Rambang Kapak Tengah	1	1	-	-
Prabumulih Timur	23	41	44	44
Prabumulih Selatan	4	4	4	4
Prabumulih Barat	2	4	3	3
Prabumulih Utara	7	7	8	8
Cambai	5	5	7	7
<b>Prabumulih</b>	<b>42</b>	<b>62</b>	<b>66</b>	<b>66</b>

Sumber/Source: Dinas Kepemudaan Olahraga dan Pariwisata/ Regional Office of Youth Sports and Tourism

**Tabel**  
**Table** 7.2**Jumlah Akomodasi Hotel Menurut Kecamatan di Kota Prabumulih, 2019**  
**Number of Hotels Accommodations by Subdistrict in Prabumulih Municipality, 2019**

Kecamatan Subdistrict	Hotel Hotels	Kamar Rooms	Tempat Tidur Beds
(1)	(2)	(3)	(4)
Rambang Kapak Tengah	1	8	8
Prabumulih Timur	9	234	287
Prabumulih Selatan	2	20	30
Prabumulih Barat	2	29	40
Prabumulih Utara	3	26	31
Cambai	1	11	11
<b>Prabumulih</b>	<b>23</b>	<b>328</b>	<b>407</b>

Sumber/Source: Badan Pusat Statistik Kota Prabumulih/ BPS – *Statistics of Prabumulih Municipality*





08

**TRANSPORTASI DAN KOMUNIKASI**  
***TRANSPORTATION AND COMMUNICATION***

<https://prabumulihkota.bps.go.id>



**PENJELASAN TEKNIS****TECHNICAL NOTES**

1. Kendaraan bermotor adalah setiap kendaraan yang digerakkan oleh peralatan teknik yang ada pada kendaraan tersebut, biasanya digunakan untuk angkutan orang atau barang di atas jalan raya selain kendaraan yang berjalan di atas rel. Kendaraan bermotor yang dicatat adalah semua jenis kendaraan kecuali kendaraan bermotor TNI/Polri dan Korps Diplomatik.
  2. Mobil penumpang adalah setiap kendaraan bermotor yang dilengkapi dengan tempat duduk untuk sebanyak-banyaknya delapan orang, tidak termasuk tempat duduk untuk pengemudi, baik dilengkapi atau tidak dilengkapi bagasi.
  3. Mobil bis adalah setiap kendaraan bermotor yang dilengkapi dengan tempat duduk untuk lebih dari delapan orang, tidak termasuk tempat duduk untuk pengemudi, baik dilengkapi atau tidak dilengkapi bagasi.
  4. Mobil truk adalah setiap kendaraan bermotor yang digunakan untuk angkutan barang, selain mobil penumpang, mobil bis dan kendaraan bermotor roda dua.
  5. Kereta api adalah kendaraan
1. *Motor vehicles are any kind of vehicles motorized by machine set up in those vehicles; they are usually used for transporting peoples or goods on roads except vehicles moving along a railway line. The data cover all kinds of motor vehicles except those belong to Indonesia Army Force Indonesian State Police and Diplomatic Corps.*
  2. *Passenger cars are any motor vehicles with no more than eight seats, excluding seat for driver, it can be with or without hoot.*
  3. *Buses are large passenger cars having seats for more than eight passengers, excluding seat for driver, it can be with or without hoot.*
  4. *Trucks are any motor vehicles used to transport goods excluding passenger cars, buses, and motorcycles.*
  5. *Train is a coach or a number of*

dengan tenaga gerak (listrik, diesel atau tenaga uap) yang berjalan sendiri maupun dirangkaikan dengan kendaraan lain, yang akan atau sedang bergerak di atas rel, terdiri dari kereta penumpang dan kereta barang.

*coaches joined together, moving along a railway line. It can be passenger train or freight train.*

- |  |  |
|--|--|
| <p>6. Kilometer penumpang adalah jumlah kilometer dari semua penumpang yang berangkat. Besaran ini merupakan penjumlahan jarak asal tujuan masing-masing penumpang.</p>            | <p>6. <i>Passenger kilometer is total kilometres of all departing passenger. This measurement is the sum of distance between the place of origin and the place of destination taken by all passengers.</i></p> |
| <p>7. Rata-rata jarak perjalanan per penumpang adalah rata-rata yang ditempuh oleh setiap penumpang, atau jumlah kilometer penumpang dibagi dengan jumlah penumpang berangkat.</p> | <p>7. <i>Mean distance of journey per passenger is mean distance taken by each passenger or total of passenger-kilometer divided by the number of departing passengers.</i></p>                                |
| <p>8. Kilometer ton adalah jumlah kilometer semua ton yang diangkut. Besaran ini merupakan hasil penjumlahan jarak asal tujuan masing-masing barang dalam ton.</p>                 | <p>8. <i>8. Ton-kilometer is total kilometer of all cargoes carried. This is the sum of distance from area of origin to area of destination for each ton of cargoes.</i></p>                                   |
| <p>9. Rata-rata jarak angkut barang adalah rata-rata jarak yang ditempuh oleh setiap ton barang atau jumlah kilometer ton dibagi dengan ton dimuat.</p>                            | <p>9. <i>Mean distance of cargoes loaded is mean distance of each ton of cargoes loaded or total ton-kilometer divided by total ton of cargoes loaded.</i></p>   |
| <p>10. Kantor Pos adalah tempat pemberi pelayanan komunikasi tertulis dan atau surat elektronik, layanan paket, layanan logistik,</p>  | <p>10. <i>Post Office is a service provider facility of written communication and or electronic mail, parcel service, logistics services, financial</i></p>  |

layanan transaksi keuangan, dan layanan keagenan pos untuk kepentingan umum. Rumah pos berfungsi sama seperti kantor pos dan kantor pos pembantu, bedanya rumah pos biasanya terletak di daerah terpencil.

*transaction services, and postal services to the public. Postal house has the same function as the post office and subsidiary of post office, the difference is that postal house is usually located in remote areas.*

<https://prabumulihkota.bps.go.id>

**ULASAN****Panjang Jalan**

Jalan merupakan prasarana angkutan darat yang penting untuk memperlancar kegiatan ekonomi. Tersedianya jalan yang berkualitas akan meningkatkan usaha pembangunan khususnya dalam upaya meningkatkan mobilitas penduduk dan memperlancar lalu lintas barang dari satu daerah ke daerah lain.

Panjang jalan di seluruh wilayah Kota Prabumulih pada tahun 2019 mencapai 420,715 km. Sekitar 6,7 persen dari panjang jalan tersebut merupakan tanggung jawab dan wewenang negara; dan 93,3 persen merupakan tanggung jawab Pemerintah Kota Prabumulih.

Dari 392,125 km panjang jalan yang dibawah wewenang Pemerintah Kota Prabumulih sepanjang 295,60 km telah diaspal. Perkembangan panjang jalan beserta jenis permukaan dan kondisinya disajikan pada tabel 9.1.2.

**Pos**

Dampak datangnya teknologi internet dalam kehidupan masyarakat diperkirakan sebagai salah satu penyebab turunnya volume aktifitas Kantor pos. Ini juga ditunjukkan dengan minimnya jumlah kantor pos pembantu yang ada di Kota Prabumulih, pada tahun 2019 hanya ada 2 kantor pembantu yang berada di Kecamatan Prabumulih Timur.

**DESCRIPTION****Length of Road**

Roads are an important land transport infrastructure of facilitate economic activities. Availability of quality roads will increase business development, especially in an effort to increase mobility and facilitate the movement of goods from one region to another.

The length of roads across the Municipality of Prabumulih in 2019 reached 426.285 km. Approximately 6.7 percent of the length of the roads is the responsibility and authority of the state, and 93.3 percent is the responsibility of the Municipality of Prabumulih.

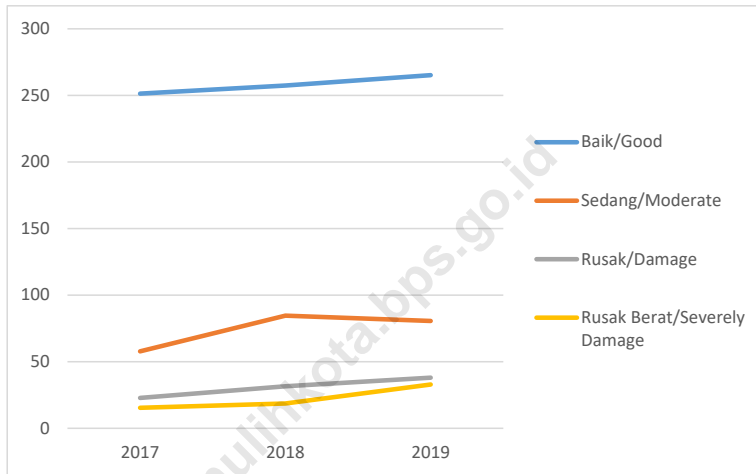
From 392,125 km long road under the jurisdiction of the Municipality of Prabumulih along paved 295.60km. Developments along the long road surface type and condition are presented in Table 9.1.2.

**Post**

The impact of the arrival of Internet technology and e-mail in public life can be estimated as one of the causes of decline in the volume of postal activities. This is shown by the number of Auxiliary Post Office only 2 unit, in Prabumulih Timur Subdistrict.

**Gambar** 8.1  
**Figures**

**Panjang Jalan Menurut Kondisi Jalan di Kota Prabumulih (km), 2017–2019**  
***Length of Roads by Condition of Roads in Prabumulih Municipality (km), 2017–2019***



Sumber/Source: Dinas Pekerjaan Umum dan Penataan Ruang Kota Prabumulih / *Public Work Service and Spatial Planning of Prabumulih Municipality*

## 8.1 TRANSPORTASI TRANSPORTATION

**Tabel** 8.1.1 **Panjang Jalan Menurut Tingkat Kewenangan Pemerintahan di Kota Prabumulih (km), 2017–2019**  
**Table** 8.1.1 **Length of Roads by Level of Government Authority in Prabumulih Municipality (km), 2017–2019**

Tingkat Kewenangan Pemerintahan Level of Government Authority	2017	2018	2019
(1)	(2)	(3)	(4)
Negara/State	48,50	21,40	28,59
Provinsi/Province	-	21,05	-
Kabupaten/Kota Regency/Municipality	347,23	383,835	392,125
<b>Jumlah/Total</b>	<b>395,73</b>	<b>426,285</b>	<b>420,715</b>

Sumber/Source: Dinas Pekerjaan Umum dan Penataan Ruang Kota Prabumulih / Public Work Service and Spatial Planning of Prabumulih Municipality



**Tabel 8.1.2** Panjang Jalan Menurut Jenis Permukaan Jalan di Kota Prabumulih (km), 2017–2019  
**Table** *Length of Roads by Type of Road Surface in Prabumulih Municipality (km), 2017–2019*

Jenis Permukaan Jalan <i>Type of Road Surface</i>	2017	2018	2019
(1)	(2)	(3)	(4)
Aspal/ <i>Paved</i>	196,85	295,6	295,6
Tidak Diaspal/ <i>Not Paved</i>	93,66	18,58	18,58
Lainnya/ <i>Others</i>	56,71	77,94	77,94
<b>Jumlah/<i>Total</i></b>	<b>347,23</b>	<b>392,12</b>	<b>392,12</b>

Sumber/*Source*: Dinas Pekerjaan Umum dan Penataan Ruang Kota Prabumulih / *Public Work Service and Spatial Planning of Prabumulih Municipality*

**Tabel 8.1.3** Panjang Jalan Menurut Kondisi Jalan di Kota Prabumulih (km), 2017–2019  
**Table** Length of Roads by Condition of Roads in Prabumulih Municipality (km), 2017–2019

Kondisi Jalan Condition of Roads	2017	2018	2019
(1)	(2)	(3)	(4)
Baik/Good	251,33	257,41	265,25
Sedang/Moderate	57,70	84,58	80,54
Rusak/Damage	22,81	31,56	38,06
Rusak Berat/Severely Damage	15,40	18,58	32,79
<b>Jumlah/Total</b>	<b>347,24</b>	<b>392,13</b>	<b>416,64</b>

Sumber/Source: Dinas Pekerjaan Umum dan Penataan Ruang Kota Prabumulih / Public Work Service and Spatial Planning of Prabumulih Municipality

**Tabel 8.1.4** Jumlah Kendaraan Menurut Kecamatan dan Jenis Kendaraan di Kota Prabumulih (unit), 2019  
**Number of Motor Vehicles by Subdistrict and Type of Vehicle in Prabumulih Municipality (unit), 2019**

Kecamatan Subdistrict	Mobil Penumpang Passenger Car	Bus Bus	Truk Truck	Pick Up Pick Up	Sepeda Motor motorcycle
(1)	(2)	(3)	(4)	(5)	(6)
Rambang Kapak Tengah	324	2	36	85	6 699
Prabumulih Timur	5 763	60	846	2 081	43 112
Prabumulih Selatan	776	5	65	189	7 131
Prabumulih Barat	2 989	69	573	1 203	27 330
Prabumulih Utara	1 636	15	327	507	14 182
Cambai	615	8	134	299	9 493
<b>Prabumulih</b>	<b>12 102</b>	<b>159</b>	<b>1 981</b>	<b>4 364</b>	<b>107 947</b>

Sumber/Source: Badan Pendapatan Daerah Kota Prabumulih / Regional revenue agency of Prabumulih Municipality

## 8.2 KOMUNIKASI COMMUNICATION

**Tabel** 8.2.1 **Jumlah Kantor Pos Pembantu Menurut Kecamatan di Kota Prabumulih, 2016–2019**  
*Number of Post Offices Subsidiaries by Subdistrict in Prabumulih Municipality, 2016–2019*

Kecamatan Subdistrict	2016	2017	2018	2019
(1)	(2)	(3)	(4)	(5)
Rambang Kapak Tengah	-	-	-	-
Prabumulih Timur	2	2	2	2
Prabumulih Selatan	-	-	-	-
Prabumulih Barat	-	-	-	-
Prabumulih Utara	-	-	-	-
Cambai	-	-	-	-
<b>Prabumulih</b>	<b>2</b>	<b>2</b>	<b>2</b>	<b>2</b>

Sumber/Source: PT. POS Indonesia Prabumulih/Indonesian Post Office of Prabumulih

09

**PERBANKAN, KOPERASI, DAN HARGA-HARGA  
BANKING, COOPERATIVE, AND PRICES**

<https://prabumulihkota.bps.go.id>



**PENJELASAN TEKNIS**

1. Koperasi adalah badan usaha yang beranggotakan orang seorang atau badan hukum koperasi dengan melandaskan kegiatannya berdasarkan prinsip koperasi sekaligus sebagai gerakan ekonomi rakyat yang berdasar atas asas kekeluargaan

**TECHNICAL NOTES**

1. *Cooperative is an establishment that its members are people or establishments with legal status of cooperative and its activities based on people economic movement.*

<https://prabumulihkota.bps.go.id>

**ULASAN****Koperasi**

Perekonomian Indonesia didukung oleh tiga sektor usaha, yaitu:

1. Sektor swasta
2. Sektor Pemerintah (BUMN).
3. Koperasi.

Atas dasar interpretasi pasal 33 UUD 1945 dengan pengertian bahwa badan usaha yang paling sesuai adalah koperasi.

Jumlah Koperasi di Kota Prabumulih pada tahun 2019 berjumlah sebanyak 171 unit yang terdiri dari sebanyak 6 unit KUD, 1 unit KPRI, 10 unit KOPKAR, dan Koperasi Lainnya 154 unit.

**DESCRIPTION****Cooperatives**

*The Indonesian economy is supported by three business sectors, namely:*

- 1. The private sector.*
- 2. Government sector (SOE).*
- 3. Cooperative.*

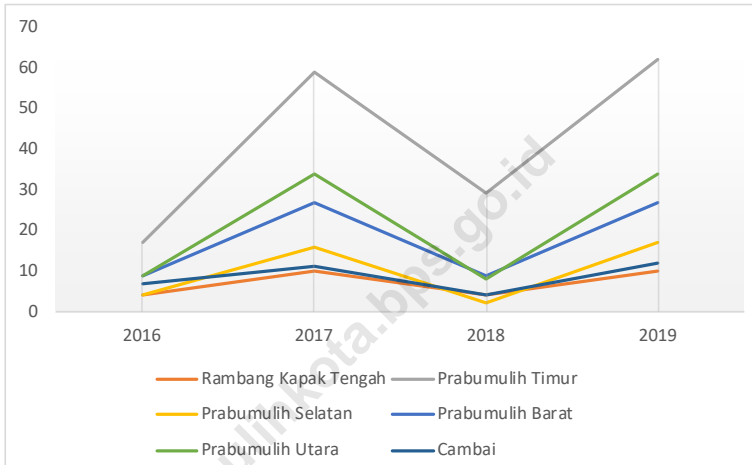
*On the basis of the interpretation of Article 33 UUD 1945 with the understanding that the most appropriate business entity is cooperative.*

*Number of Cooperative in Prabumulih Municipality in 2019 amounted to as much as 171 units consisting of Village Unit Cooperatives (KUD) 6 units, 1 units KPN, 10 units KOPKAR, and Other Cooperative 154 units.*



**Gambar** 9.1  
**Figures**

**Jumlah Koperasi Aktif Menurut Kecamatan di Kota Prabumulih, 2016–2019**  
**Number of Active Cooperative by Subdistrict in Prabumulih Municipality, 2016–2019**



Sumber/Source: Dinas Koperasi & UKM/ Cooperative & UKM Service of Prabumulih Municipality

**Tabel**  
**Table** 9.1**Jumlah Koperasi Aktif Menurut Kecamatan di Kota Prabumulih, 2016–2019**  
**Number of Active Cooperative by Subdistrict in Prabumulih Municipality, 2016–2019**

<b>Kecamatan Subdistrict</b>	<b>2016</b>	<b>2017</b>	<b>2018</b>	<b>2019</b>
(1)	(2)	(3)	(4)	(5)
Rambang Kapak Tengah	4	10	4	10
Prabumulih Timur	17	59	29	62
Prabumulih Selatan	4	16	2	17
Prabumulih Barat	9	27	9	27
Prabumulih Utara	9	34	8	34
Cambai	7	11	4	12
<b>Prabumulih</b>	<b>50</b>	<b>157</b>	<b>56</b>	<b>171</b>

Sumber/Source: Dinas Koperasi & UKM/ Cooperative & UKM Service of Prabumulih Municipality

**Tabel**  
**Table** 9.2**Jumlah Koperasi Menurut Jenis Koperasi dan Kecamatan di Kota Prabumulih, 2019**  
**Number of Cooperative by Kind of Cooperative and Subdistrict in Prabumulih Municipality, 2019**

Kecamatan Subdistrict	Jenis Koperasi/ Kind of Cooperative				Jumlah Total
	KUD	KPRI	KOPKAR	Lainnya Other	
(1)	(2)	(3)	(4)	(5)	(6)
Rambang Kapak Tengah	2	-	-	8	10
Prabumulih Timur	1	1	4	65	62
Prabumulih Selatan	-	-	-	17	14
Prabumulih Barat	2	-	2	23	27
Prabumulih Utara	-	-	4	30	34
Cambai	1	-	-	11	12
<b>Prabumulih</b>	<b>6</b>	<b>1</b>	<b>10</b>	<b>154</b>	<b>171</b>

Sumber/Source: Dinas Koperasi & UKM/ Cooperative & UKM Service of Prabumulih Municipality



# 10

## **PENGELUARAN PENDUDUK POPULATION EXPENDITURE**

<https://prabumulihkota.bps.go.id>



**PENJELASAN TEKNIS**

1. Pengeluaran rata-rata per kapita adalah biaya yang dikeluarkan untuk konsumsi semua anggota rumah tangga selama sebulan baik yang berasal dari pembelian, pemberian maupun produksi sendiri dibagi dengan banyaknya anggota rumah tangga dalam rumah tangga tersebut.

**TECHNICAL NOTES**

1. *Per capita Average Expenditure is the cost spent for all household members consumption during the month, whether from purchasing, giving or own production, divided by the number of household members in the household.*

<https://prabumulihkota.bps.go.id>

**ULASAN**

Untuk mengetahui tingkat kesejahteraan suatu Negara dapat dilihat dari pendapatan. Namun, untuk mendapatkan data mengenai pendapatan sulit sehingga BPS mengadakan kegiatan Survei Sosial Ekonomi guna mengumpulkan data mengenai besarnya pengeluaran rumah tangga.

Semakin besar pendapatan yang diperoleh seseorang maka pengeluaran untuk barang bukan makanan akan menjadi lebih besar daripada pengeluaran untuk makanan.

Pengeluaran rata – rata untuk makanan dan minuman jadi per orang per bulan di Kota Prabumulih menduduki peringkat pertama untuk pengeluaran rata-rata per kapita barang makanan, yaitu mencapai 33,13 persen.

Sedangkan untuk pengeluaran per kapita untuk kelompok barang non makanan, pengeluaran untuk perumahan menjadi yang terbesar. Hal ini dikarenakan perumahan kebutuhan mendasar bagi seseorang. Pengeluaran untuk perumahan mencapai 50,62 persen dari total pengeluaran untuk kelompok barang bukan makanan.

**DESCRIPTION**

*To know about level of welfare in one country it can show from the income of the population. But, to get statistics about income is so difficult so BPS do Social Economic survey to collect statistics about amount of expenditure from house hold.*

*The greater income that someone get so the expenditure to nonfood commodity will become bigger than the expenditure for food commodity.*

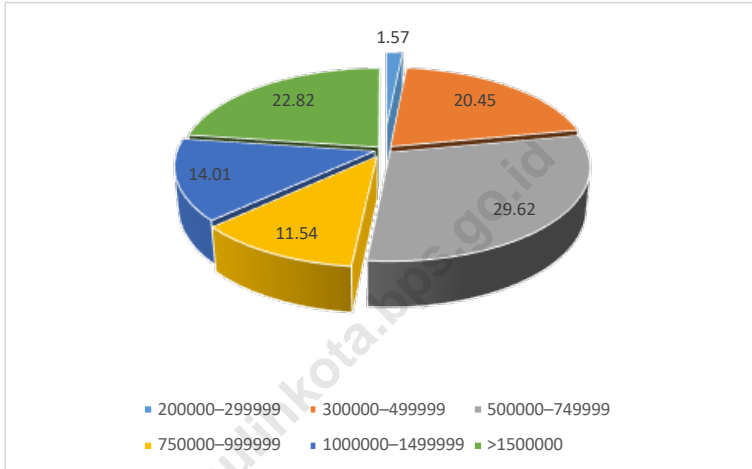
*Prepared food and beverages per person per month is in level one in Average Expenditure Per Capita Per Month by Food Group, reached 33.13 percent*

*While for Monthly Average Expenditure per Capita by Non-food Commodity Group, expenditure for Housing and Household Facility is the biggest. It is because housing is the basic needs for someone. Housing expenditures reached 50.62 percent of the total expenditure on non-food goods group.*



**Gambar** 10.1  
**Figures**

**Persentase Penduduk Menurut Golongan Pengeluaran Per Kapita Sebulan di Kota Prabumulih, 2019**  
**Percentage of Population by Per Capita Spending Group a Month in Prabumulih Municipality, 2019**



Sumber/Source: BPS, Survei Sosial Ekonomi Nasional (Susenas) Maret/BPS-Statistics Indonesia, National Socioeconomic Survey March

**Tabel**  
**Table** 10.1

**Rata-rata Pengeluaran per Kapita Sebulan Menurut Kelompok Komoditas (rupiah) di Kota Prabumulih, 2018 dan 2019**  
**Monthly Average Expenditure per Capita by Commodity Group (rupiahs) in Prabumulih Municipality, 2018 and 2019**

<b>Kelompok Komoditas/Commodity Group</b>	<b>2018</b>	<b>2019</b>
(1)	(2)	(3)
<b>Makanan/Food</b>		
Padi-padian/ <i>Cereals</i>	51 246	56 506
Umbi-umbian/ <i>Tubers</i>	4 227	3 488
Ikan/udang/cumi/kerang/ <i>Fish/shrimp/common squid/shells</i>	46 639	42 232
Daging/ <i>Meat</i>	23 989	15 861
Telur dan susu/ <i>Eggs and milk</i>	42 174	37 789
Sayur-sayuran/ <i>Vegetables</i>	37 241	29 124
Kacang-kacangan/ <i>Legumes</i>	8 169	7 039
Buah-buahan/ <i>Fruits</i>	29 651	17 656
Minyak dan kelapa/ <i>Oil and coconut</i>	10 590	9 905
Bahan minuman/ <i>Beverage stuffs</i>	16 454	17 348
Bumbu-bumbuan/ <i>Spices</i>	10 966	10 056
Konsumsi lainnya/ <i>Miscellaneous food items</i>	14 387	13 491
Makanan dan minuman jadi/ <i>Prepared food and beverages</i>	169 080	159 217
Rokok/ <i>Cigarettes</i>	58 940	60 781
<b>Jumlah makanan/Total food</b>	<b>523 753</b>	<b>480 493</b>
<b>Bukan makanan/Non-food</b>		
Perumahan dan fasilitas rumah tangga/ <i>Housing and household facilities</i>	302 916	266 557
Aneka komoditas dan jasa/ <i>Goods and services</i>	141 988	126 337
Pakaian, alas kaki, dan tutup kepala/ <i>Clothing, footwear, and headgear</i>	25 752	29 444
Komoditas tahan lama/ <i>Durable goods</i>	78 546	48 270
Pajak, pungutan, dan asuransi/ <i>Taxes and insurance</i>	42 871	34 680
Keperluan pesta dan upacara/kenduri/ <i>Parties and ceremonies</i>	9 190	21 322
<b>Jumlah bukan makanan/Total non-food</b>	<b>601 263</b>	<b>526 611</b>
<b>Jumlah/Total</b>	<b>1 125 016</b>	<b>1 007 104</b>

Sumber/Source: BPS, Survei Sosial Ekonomi Nasional (Susenas) Maret/BPS-Statistics Indonesia, National Socioeconomic Survey March

**Tabel**  
**Table** 10.2

**Persentase Pengeluaran per Kapita Sebulan Menurut Kelompok Komoditas di Kota Prabumulih, 2018 dan 2019**  
**Percentage of Monthly Expenditure per Capita by Commodity Group in Prabumulih Municipality, 2018 and 2019**

<b>Kelompok Komoditas/Commodity Group</b>	<b>2018</b>	<b>2019</b>
(1)	(2)	(3)
<b>Makanan/Food</b>		
Padi-padian/ <i>Cereals</i>	4,56	5,61
Umbi-umbian/ <i>Tubers</i>	0,38	0,35
Ikan/udang/cumi/kerang/ <i>Fish/shrimp/common squid/shells</i>	4,15	4,19
Daging/ <i>Meat</i>	2,13	1,57
Telur dan susu/ <i>Eggs and milk</i>	3,75	3,75
Sayur-sayuran/ <i>Vegetables</i>	3,31	2,89
Kacang-kacangan/ <i>Legumes</i>	0,73	0,70
Buah-buahan/ <i>Fruits</i>	2,64	1,75
Minyak dan kelapa/ <i>Oil and coconut</i>	0,94	0,98
Bahan minuman/ <i>Beverage stuffs</i>	1,46	1,72
Bumbu-bumbuan/ <i>Spices</i>	0,97	1,00
Konsumsi lainnya/ <i>Miscellaneous food items</i>	1,28	1,34
Makanan dan minuman jadi/ <i>Prepared food and beverages</i>	15,03	15,81
Rokok/ <i>Cigarettes</i>	5,24	6,04
<b>Jumlah makanan/Total food</b>	<b>46,56</b>	<b>47,71</b>
<b>Bukan makanan/Non-food</b>		
Perumahan dan fasilitas rumah tangga/ <i>Housing and household facilities</i>	26,93	26,47
Aneka komoditas dan jasa/ <i>Goods and services</i>	12,62	12,54
Pakaian, alas kaki, dan tutup kepala/ <i>Clothing, footwear, and headgear</i>	2,29	2,92
Komoditas tahan lama/ <i>Durable goods</i>	6,98	4,79
Pajak, pungutan, dan asuransi/ <i>Taxes and insurance</i>	3,81	3,44
Keperluan pesta dan upacara/kenduri/ <i>Parties and ceremonies</i>	0,82	2,12
<b>Jumlah bukan makanan/Total non-food</b>	<b>53,44</b>	<b>52,29</b>
<b>Jumlah/Total</b>	<b>100,00</b>	<b>100,00</b>

Sumber/Source: BPS, Survei Sosial Ekonomi Nasional (Susenas) Maret/BPS-Statistics Indonesia, National Socioeconomic Survey March

**Tabel**  
**Table** 10.3**Persentase Penduduk Menurut Golongan Pengeluaran Per Kapita Sebulan di Kota Prabumulih, 2018 dan 2019**  
**Percentage of Population by Per Capita Spending Group a Month in Prabumulih Municipality, 2018 and 2019**

<b>Golongan Pengeluaran</b> <b>Spending Group</b> <b>(Rp)</b>	<b>2018</b>	<b>2019</b>
(1)	(2)	(3)
< 150 000	-	-
150 000–199 999	-	-
200 000–299 999	4,56	1,57
300 000–499 999	20,64	20,45
500 000–749 999	23,29	29,62
750 000–999 999	10,38	11,54
1 000 000–1 499 999	20,94	14,01
> 1 500 000	20,19	22,82
<b>Jumlah/Total</b>	<b>100,00</b>	<b>100,00</b>

Sumber/Source: BPS, Survei Sosial Ekonomi Nasional (Susenas) Maret/BPS-Statistics Indonesia, National Socioeconomic Survey March

A background pattern of diverse cartoon people in various styles and colors, including men and women of different ages and ethnicities, some wearing glasses or suits.

11

**PERDAGANGAN  
TRADE**

<https://prabumulihkota.bps.go.id>



**PENJELASAN TEKNIS**

1. Badan Hukum adalah kesatuan yuridis (hukum), teknis, dan ekonomis yang bertujuan mencari laba atau keuntungan.
  - Perseroan Terbatas adalah suatu badan hukum untuk menjalankan usaha yang memiliki modal terdiri dari saham-saham, yang pemiliknya memiliki bagian sebanyak saham yang dimilikinya
  - CV/Firma adalah suatu persekutuan yang didirikan oleh seseorang atau beberapa orang yang mempercayakan uang atau barang
  - Koperasi adalah organisasi bisnis yang dimiliki dan dioperasikan oleh orang – seorang demi kepentingan bersama.
  - Perorangan adalah bisnis yang dimiliki, dioperasikan dan dipertanggungjawabkan oleh satu orang.
  - Lainnya

**TECHNICAL NOTES**

1. *Law Firm is a juridical entity of law, technical, and economical which aim for profit or gain*
  - *Joint-Stock Company is a legal entity to run a business consists of capital stock, which is part of owner shares.*
  - *Kommanditgesellschaft/ Firma is organization founded by one or more person which trusted their money or shares to their leader.*
  - *Cooperative is a business organization owned and operated by the individual for the common interest*
  - *Individual business is a business owned, operated and accounted*
  - *Others*

**ULASAN****Perdagangan**

Jika dilihat berdasarkan badan hukumnya, jumlah perusahaan terdaftar yang ada di Kota Prabumulih tahun 2019 sebanyak 299 perusahaan. Jenis perusahaan terbanyak adalah perusahaan berbentuk CV & Firma sebanyak 122, disusul secara berurut yaitu PT. 100 perusahaan, perorangan 34 perusahaan, dan lainnya 43 unit.

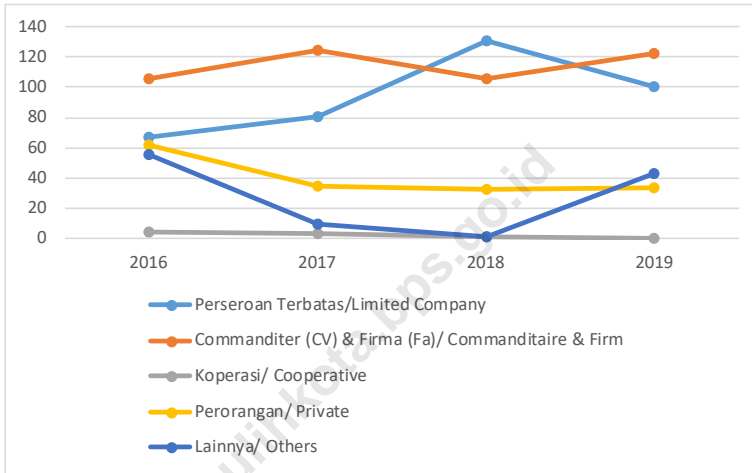
**DESCRIPTION****Trade**

*When viewed by legal entity, the number of registered companies in the Municipality of Prabumulih in 2019 as 299 companies. Most corporate types are as many as 122 CV/Firm company, followed in sequence, PT. 100 companies, namely Private 34 Companies, and Other 43 Companies.*



**Gambar** 11.1  
**Figures**

**Jumlah Perusahaan Terdaftar Menurut Bentuk Badan Hukum di Kota Prabumulih, 2016–2019**  
**Number of Registered Establishment by Corporate in Prabumulih Municipality, 2016–2019**



Sumber/Source: Dinas Penanaman Modal dan Pelayanan Terpadu Satu Pintu Kota Prabumulih / Investment Coordinating and One Stop Services Board of Prabumulih Municipality

**Tabel**  
**Table** 11.1**Jumlah Perusahaan Terdaftar Menurut Bentuk Badan Hukum di Kota Prabumulih, 2016–2019**  
**Number of Registered Establishment by Corporate in Prabumulih Municipality, 2016–2019**

<b>Bentuk Badan Hukum</b> <i>Type of Legal Entity</i>	<b>2016</b>	<b>2017</b>	<b>2018</b>	<b>2019</b>
(1)	(2)	(3)	(4)	(5)
Perseroan Terbatas/ <i>Limited Company</i>	67	81	131	100
Commanditer (CV) & Firma (Fa)/ <i>Commanditaire &amp; Firm</i>	106	125	106	122
Koperasi/ <i>Cooperative</i>	4	3	1	-
Perorangan/ <i>Private</i>	62	35	33	34
Lainnya/ <i>Others</i>	56	9	1	43
<b>Jumlah/Total</b>	<b>295</b>	<b>253</b>	<b>272</b>	<b>299</b>

Sumber/Source: Dinas Penanaman Modal dan Pelayanan Terpadu Satu Pintu Kota Prabumulih / *Investment Coordinating and One Stop Services Board of Prabumulih Municipality*

12

**SISTEM NERACA REGIONAL  
SYSTEM OF REGIONAL ACCOUNTS**

<https://prabumulihkota.bps.go.id>

Media  
Social

WiFi



**PENJELASAN TEKNIS****TECHNICAL NOTES**

1. Penghitungan statistik neraca nasional mengikuti buku petunjuk yang diterbitkan oleh Perserikatan Bangsa Bangsa (PBB) dikenal sebagai Sistem Neraca Nasional (SNN). SNN adalah rekomendasi internasional tentang bagaimana menyusun ukuran aktivitas ekonomi yang sesuai dengan standar neraca baku yang didasarkan pada prinsip-prinsip ekonomi. Rekomendasi yang dimaksud dinyatakan dalam sekumpulan konsep, definisi, klasifikasi, dan aturan neraca yang disepakati secara internasional dalam mengukur indikator tertentu seperti Produk Domestik Bruto (PDB). Salah satu bentuk adaptasi pencatatan statistik nasional adalah melakukan perubahan tahun dasar PDB Indonesia dari tahun 2000 ke 2010. Perubahan tahun dasar PDB dilakukan seiring dengan mengadopsi rekomendasi PBB yang tertuang dalam Sistem Neraca Nasional 2008 (SNA 2008).
  2. Produk Domestik Bruto pada tingkat nasional serta Produk Domestik Regional Bruto (PDRB) pada tingkat regional (provinsi) menggambarkan kemampuan suatu wilayah untuk menciptakan nilai tambah pada suatu waktu tertentu. Untuk menyusun PDB
1. *The method used to estimate national accounts statistics is based on the standard guidelines formed by United Nation known as System of National Accounts (SNA). SNA is the internationally agreed standard set of recommendations on how to compile measures of economic activity in accordance with strict accounting conventions based on economic principles. The recommendations are expressed in term of a set of concepts, definitions, classifications and accounting rules that comprise the internationally agreed standard for measuring indicators such as Gross Domestic Product (GDP). One of the improvement in the national statistical system is to rebase GDP form base year 2000 to 2010 in order to capture current economic condition. It is in line with the United Nations (UN) recommendation on 2008 SNA.*
  2. *The basic measure of the value added arising from economic activity is known as Gross Domestic Product at the national level and Gross Regional Domestic Product (GRDP) at the regional level (provinces/ regencies/ municipalities). To compile*

maupun PDRB digunakan 2 pendekatan, yaitu lapangan usaha dan pengeluaran. Keduanya menyajikan komposisi data nilai tambah dirinci menurut sumber kegiatan ekonomi (lapangan usaha) dan menurut komponen penggunaannya. PDB maupun PDRB dari sisi lapangan usaha merupakan penjumlahan seluruh komponen nilai tambah bruto yang mampu diciptakan oleh sektor-sektor ekonomi atas berbagai aktivitas produksinya. Sedangkan dari sisi pengeluaran menjelaskan tentang penggunaan dari nilai tambah tersebut.

3. PDB menurut lapangan usaha mengalami perubahan klasifikasi dari 9 lapangan usaha menjadi 17 lapangan usaha. PDB menurut lapangan usaha dirinci menurut total nilai tambah dari seluruh sektor ekonomi yang mencakup lapangan usaha Pertanian, Kehutanan, dan Perikanan; Pertambangan dan Penggalian; Industri Pengolahan; Pengadaan Listrik dan Gas; Pengadaan Air, Pengelolaan Sampah, Limbah dan Daur Ulang; Konstruksi; Perdagangan Besar dan Eceran, Reparasi Mobil dan Sepeda Motor; Transportasi dan Pergudangan; Penyediaan Akomodasi dan Makan Minum; Informasi dan Komunikasi; Jasa Keuangan dan Asuransi; Real Estat; Jasa

*these statistics, two approaches have been used, i.e. "production approach" and "expenditure approach". The first approach is to measure value added produced by various kinds of economic activities, while the second approach is to measure final uses of the country's output. In other words, GDP/GRDP is the sum of total value added produced by all economic industries (activities) and the way of using it.*

3. *GDP by industry classification changes from 9 sectors to 17 industries. GDP by industry is classified by types of economic activities such as Agriculture, Forestry and Fishing; Mining and Quarrying; Manufacturing; Electricity and Gas; Water supply, Sewerage, Waste Management and Remediation Activities; Construction; Wholesale and Retail Trade; Repair of Motor Vehicles and Motorcycles; Transportation and Storage; Accommodation and Food Service Activities; Information and Communication; Financial and Insurance Activities; Real Estate Activities; Business Activities; Public Administration; Defence and Compulsory Social Security; Education; Human Health and*

Perusahaan; Administrasi Pemerintahan, Pertahanan dan Jaminan Sosial Wajib; Jasa Pendidikan; Jasa Kesehatan dan Kegiatan Sosial; dan Jasa lainnya.

*Social Work Activities; and Other Services Activities.*

4. PDB menurut pengeluaran mengalami perubahan klasifikasi dimana pengeluaran konsumsi Lembaga Non Profit yang Melayani Rumah Tangga (LNPR) yang sebelumnya termasuk bagian dari pengeluaran konsumsi rumah tangga menjadi komponen terpisah. Sehingga klasifikasi PDB menurut pengeluaran dirinci menjadi 7 komponen yaitu komponen pengeluaran konsumsi rumah tangga, pengeluaran konsumsi LNPR, pengeluaran konsumsi pemerintah, pembentukan modal tetap bruto, perubahan inventori, ekspor barang dan jasa, dan impor barang dan jasa.

4. *GDP by expenditure classification changes where consumption expenditure Non-profit Institutions Serving Households (NPISH) previously included as part of household consumption expenditure is taken out into separate component. So that, GDP by type of expenditures is classified into: household consumption expenditure, NPISH consumption expenditure, government consumption expenditure, gross fixed capital formation, changes in inventories, exports of goods and services, and imports of goods and services.*

5. Pengeluaran konsumsi rumah tangga mencakup berbagai pengeluaran konsumsi akhir rumah tangga atas barang dan jasa untuk memenuhi kebutuhan individu ataupun kelompok secara langsung. Pengeluaran rumah tangga di sini mencakup makanan dan minuman selain restoran; pakaian, alas kaki dan jasa perawatannya; perumahan dan perlengkapan rumah tangga; kesehatan dan pendidikan; transportasi dan komunikasi;

5. *Household consumption expenditures consist of expenditures incurred by households, which are used for both individual or collective needs. Household consumptions are classified into food and beverages other than restaurants; clothing, footwear, and related maintenance services; housing and household equipment; health and education; transport and communication; restaurants and hotels; and others.*

restoran dan hotel serta lainnya.

6. Pengeluaran Pemerintah terdiri dari Pengeluaran Konsumsi Individu dan Pengeluaran Konsumsi Kolektif. Barang dan jasa individu merupakan barang dan jasa privat, dimana ciri-ciri barang privat adalah a) Scarcity, yaitu ada kelangkaan/keterbatasan dalam jumlah; b) Excludable consumption, yaitu konsumsi suatu barang dapat dibatasi hanya pada mereka yang memenuhi persyaratan tertentu (biasanya harga); c) Rivalrous competition, yaitu konsumsi oleh satu konsumen akan mengurangi atau menghilangkan kesempatan pihak lain untuk melakukan hal serupa. Contoh barang dan jasa yang dihasilkan pemerintah dan tergolong sebagai barang dan jasa individu adalah jasa pelayanan kesehatan pemerintah di rumah sakit/puskesmas dan jasa pendidikan di sekolah/universitas negeri. Sedangkan barang dan jasa kolektif ekuivalen dengan barang publik yang memiliki ciri a) Non rivalry, yaitu penggunaan satu konsumen terhadap suatu barang tidak mengurangi kesempatan konsumen lain untuk juga mengkonsumsi barang tersebut; b) Non excludable, yaitu apabila suatu barang publik tersedia, maka tidak ada yang dapat menghalangi siapapun
6. *Government consumption expenditure consists of Individual Consumption Expenditure and Collective Consumption Expenditure. Individual goods and services are private goods and services, which the characteristics of private goods is a) Scarcity, that there is a scarcity/limited in number; b) Excludable consumption, the consumption of goods can be limited only to those who meet certain requirements (usually the price); c) Rivalrous competition, ie consumption by the consumer will reduce or eliminate the chance of another party to do so. Examples of goods and services produced by government and classified as goods and services of individuals is the government health services in hospitals/health centers and education services in schools/universities. Collective goods and services equivalent to public goods characterized by a) Non-rivalry, namely the use of a consumer for an item does not reduce the chance of another consumer to also consume goods; b) Non-excludable, i.e. when a public good available, then nothing can hinder anyone to benefit from the goods or in other words everyone has access to the goods. Examples of goods and services produced by government and classified as collective goods and services is carried military*



untuk memperoleh manfaat dari barang tersebut atau dengan kata lain setiap orang memiliki akses ke barang tersebut. Contoh barang dan jasa yang dihasilkan pemerintah dan tergolong sebagai barang dan jasa kolektif adalah jasa pertahanan yang dilakukan TNI dan keamanan yang dilakukan kepolisian.

*defense services and the police's security.*

7. Pembentukan Modal Tetap Bruto (PMTB) mencakup pengadaan, pembuatan, dan pembelian barang modal. Barang modal dimaksud adalah barang-barang yang digunakan untuk proses produksi, tahan lama atau yang mempunyai umur pemakaian lebih dari satu tahun seperti bangunan, mesin-mesin dan alat angkutan. Termasuk pula di sini perbaikan besar (berat) yang sifatnya memperpanjang umur atau mengubah bentuk atau kapasitas barang modal tersebut. Pengeluaran barang modal untuk keperluan militer juga dicakup sebagai PMTB. Klasifikasi komponen PMTB dibagi menjadi 6 sub komponen yaitu Konstruksi; Mesin dan Peralatan; Kendaraan; Peralatan Lainnya; Cultivated Biological Resources (CBR) dan Produk Kekayaan Intelektual.
7. *Gross Fixed Capital Formation (GFCF) includes procurement, manufacture, and the purchase of capital goods. Capital goods are goods which are used for the production process, durable or have a service life of more than one year such as buildings, machinery, and transportation equipment. Including here: huge improvement that are to extend the life or changing the shape or the capacity of the capital goods. Capital expenditures for military purposes are also covered as GFCF. GFCF component are classified into six sub-components: Construction; Machinery and Equipment; vehicle; Other equipment; Cultivated Biological Resources (CBR) and Intellectual Property Product.*
8. Ekspor barang dan jasa merupakan transaksi perdagangan barang dan jasa dari penduduk (residen) ke bukan penduduk (nonresiden).
8. *Exports of goods and services consist of transactions of goods and services from residents to non-residents. Imports of goods*

Impor barang dan jasa adalah transaksi perdagangan dari bukan penduduk ke penduduk. Ekspor atau impor barang terjadi pada saat terjadi perubahan hak kepemilikan barang antara penduduk dengan bukan penduduk (dengan atau tanpa perpindahan fisik barang tersebut). Pada PDB dengan tahun dasar 2010, ekspor dan impor barang dirinci menjadi nonmigas dan migas.

*and services consist of transaction of goods and services from non-residents to residents. Exports and imports of goods occur when there are changes in ownership of goods between residents and non-residents (with or without physical movements of goods across frontiers). On the GDP at 2010 basic year, exports and imports of goods specified into non oil and gas and oil and gas.*

9. Produk Domestik Bruto maupun agregat turunannya disajikan dalam 2 (dua) versi penilaian, yaitu atas dasar "harga berlaku" dan atas dasar "harga konstan". Disebut sebagai harga berlaku karena seluruh agregat dinilai dengan menggunakan harga pada tahun berjalan, sedangkan harga konstan penilaiannya didasarkan kepada harga satu tahun dasar tertentu, dalam publikasi ini digunakan harga tahun 2010.

*9. GDP and its aggregations are presented in two forms: at current market prices and at constant base year market prices. In presenting current market prices, all aggregates are valued at current market prices, while base year constant market prices are shown by valuing all aggregates at fixed base year prices. Year of 2010 is used as the base year in this publication.*

10. Laju pertumbuhan Produk Domestik Bruto diperoleh dari perhitungan PDB atas dasar harga konstan. Diperoleh dengan cara mengurangi nilai PDB pada tahun ke-n terhadap nilai pada tahun ke n-1 (tahun sebelumnya), dibagi dengan nilai pada tahun ke n-1, dikalikan dengan 100 persen. Laju pertumbuhan menunjukkan perkembangan

*10. Growth rate of Gross Domestic Product is derived from GDP at constant market prices. It is obtained by subtracting the value of GDP year n with the value of GDP year n-1, divided by the value of GDP year n-1 then multiplied by 100 percent. The growth rate of GDP explains the income growth during the given period.*

agregat pendapatan dari satu waktu tertentu terhadap waktu sebelumnya.

<https://prabumulihkota.bps.go.id>

**ULASAN****DESCRIPTION****Struktur Ekonomi**

Produk Domestik Regional Bruto (PDRB) adalah indikator utama perekonomian di suatu wilayah. PDRB atas dasar harga berlaku dapat digunakan untuk melihat pergeseran dan struktur ekonomi, sedangkan PDRB atas dasar harga konstan digunakan untuk mengetahui pertumbuhan ekonomi.

Jumlah nilai tambah yang dihasilkan oleh sektor-sektor ekonomi di Kota Prabumulih (PDRB) atas dasar harga berlaku tahun 2019 mencapai Rp. 7,823 Triliun.

Struktur ekonomi Kota Prabumulih masih didominasi oleh sektor perdagangan, sebesar 24,28 persen PDRB Prabumulih disumbang oleh sektor ini. Sumbangan sektor lainnya yaitu Bangunan, dan Pertambangan & Penggalian, ialah sebesar 18.00 persen, dan 10,61 persen.

**Pertumbuhan Ekonomi**

Pada tahun 2019 tingkat pertumbuhan riil sektor ekonomi di Kota Prabumulih mencapai 5,55 persen. Sektor mengalami laju pertumbuhan tertinggi yaitu sebesar 12,46 persen. Disusul kemudian oleh sektor Pengadaan Listrik sebesar 9,70 persen dan sektor Pengadaan Air 9,50 persen.

**Economy Structure**

*Gross Regional Domestic Products (GRDP) is the prime indicator of economics in certain region. GRDP of Prabumulih Municipality at current prices can be used for checking the friction and economy structure, while GRDP at constant price used to find out the growth economy.*

*The number of value added by economy sectors in Prabumulih Municipality at current prices in 2019 was 7.823 trillion rupiahs.*

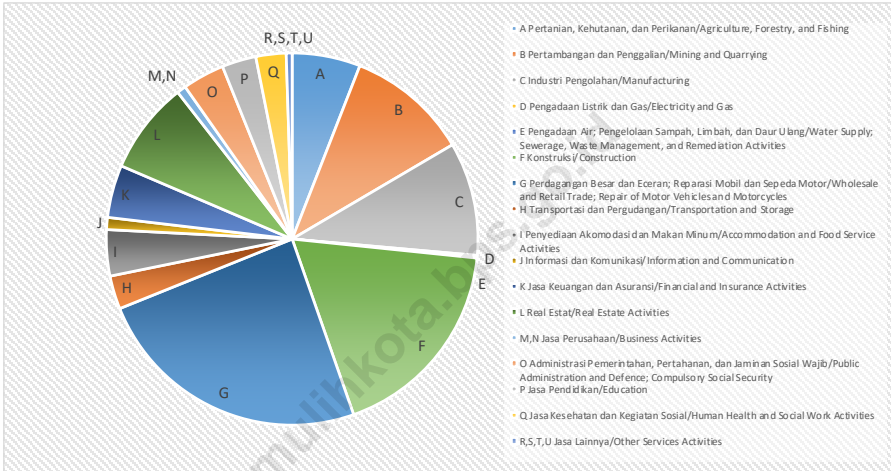
*Economy structure of Prabumulih Municipality was still dominated by Trade Sector, by 24.28 percent of GRDP Prabumulih shared by this sectors. Share of other sectors, such as Construction, and mining & Quarrying was around 18.00 percent and 10.61 Percent.*

**Economic Growth**

*In 2019 the real growth rate of the economic sector in the City of Prabumulih reaches 5.55 percent. The sector experienced the highest growth rate of 12.46 percent. Followed later by the Electricity Procurement sector by 9.70 percent and the Water Procurement sector 9.50 percent.*

**Gambar** 12.1  
**Figures**

**Distribusi Persentase Produk Domestik Regional Bruto Atas Dasar Harga Berlaku Menurut Lapangan Usaha di Kota Prabumulih, 2019**  
**Percentage Distribution of Gross Regional Domestic Product at Current Market Prices by Industry in Prabumulih Municipality, 2019**



Sumber/Source: BPS, berbagai sensus, survei dan sumber lain/BPS-Statistics Indonesia, various census, survey, and other sources

**Tabel** 12.1. **Produk Domestik Regional Bruto Atas Dasar Harga Berlaku Menurut Lapangan Usaha di Kota Prabumulih (juta rupiah), 2015–2019**  
**Gross Regional Domestic Product at Current Market Prices by Industry in Prabumulih Municipality (million rupiahs), 2015–2019**

	Lapangan Usaha/Industry	2015	2016	2017	2018 <sup>x</sup>	2019 <sup>xx</sup>
	(1)	(2)	(3)	(4)	(5)	(6)
A	Pertanian, Kehutanan, dan Perikanan/ <i>Agriculture, Forestry, and Fishing</i>	424 250,5	438 940,7	437 055,3	457 123,3	464 515,3
B	Pertambangan dan Penggalian/ <i>Mining and Quarrying</i>	654 164,0	642 883,1	669 458,0	727 450,3	829 734,5
C	Industri Pengolahan/ <i>Manufacturing</i>	454 681,3	519 447,9	612 865,3	697 368,2	771 521,0
D	Pengadaan Listrik dan Gas/ <i>Electricity and Gas</i>	7 058,3	9 252,2	11 648,7	13 842,5	14 786,8
E	Pengadaan Air; Pengelolaan Sampah, Limbah, dan Daur Ulang/ <i>Water Supply; Sewerage, Waste Management, and Remediation Activities</i>	1 968,5	2 195,1	2 427,9	2 673,5	2 971,6
F	Konstruksi/ <i>Construction</i>	1 046 973,2	1 188 160,0	1 265 148,3	1 345 124,1	1 408 213,7
G	Perdagangan Besar dan Eceran; Reparasi Mobil dan Sepeda Motor/ <i>Wholesale and Retail Trade; Repair of Motor Vehicles and Motorcycles</i>	1 213 717,3	1 422 885,0	1 558 341,6	1 710 393,7	1 899 381,9
H	Transportasi dan Pergudangan/ <i>Transportation and Storage</i>	136 384,3	153 827,1	175 934,2	202 080,0	226 911,3
I	Penyediaan Akomodasi dan Makan Minum/ <i>Accommodation and Food Service Activities</i>	181 208,7	214 183,9	244 512,0	264 477,4	314 054,6
J	Informasi dan Komunikasi/ <i>Information and Communication</i>	50 847,2	58 085,6	65 481,4	74 145,2	81 828,2

Lanjutan Tabel/*Continued Table* 12.1

	<b>Lapangan Usaha/Industry</b>	<b>2015</b>	<b>2016</b>	<b>2017</b>	<b>2018<sup>x</sup></b>	<b>2019<sup>xx</sup></b>
	(1)	(2)	(3)	(4)	(5)	(6)
K	Jasa Keuangan dan Asuransi/ <i>Financial and Insurance Activities</i>	280 667,8	293 707,5	315 350,4	353 311,6	357 240,0
L	Real Estat/ <i>Real Estate Activities</i>	440 015,1	468 412,7	521 028,4	589 512,5	627 145,9
M,N	Jasa Perusahaan/ <i>Business Activities</i>	38 759,6	45 029,9	48 941,1	55 285,5	61 503,6
O	Administrasi Pemerintahan, Pertahanan, dan Jaminan Sosial Wajib/ <i>Public Administration and Defence; Compulsory Social Security</i>	263 189,8	263 104,7	250 007,3	262 257,1	285 313,1
P	Jasa Pendidikan/ <i>Education</i>	198 186,7	204 112,6	208 908,1	220 665,1	232 211,3
Q	Jasa Kesehatan dan Kegiatan Sosial/ <i>Human Health and Social Work Activities</i>	154 868,3	156 129,2	169 043,6	182 752,5	205 512,0
R,S,T,U	Jasa Lainnya/ <i>Other Services Activities</i>	28 448,9	28 756,5	30 137,5	35 510,1	40 215,8
	<b>Produk Domestik Regional Bruto/<i>Gross Regional Domestic Product</i></b>	<b>5 575 389,6</b>	<b>6 109 113,8</b>	<b>6 586 289,1</b>	<b>7 193 972,7</b>	<b>7 823 060,6</b>

Sumber/*Source*: BPS, berbagai sensus, survei dan sumber lain/*BPS-Statistics Indonesia, various census, survey, and other sources*

**Tabel**  
**Table** 12.2

**Produk Domestik Regional Bruto Atas Dasar Harga Konstan 2010 Menurut Lapangan Usaha di Kota Prabumulih (juta rupiah), 2015–2019**  
**Gross Regional Domestic Product at 2010 Constant Market Prices by Industry in Prabumulih Municipality (million rupiahs), 2015–2019**

	<b>Lapangan Usaha/Industry</b>	<b>2015</b>	<b>2016</b>	<b>2017</b>	<b>2018<sup>*</sup></b>	<b>2019<sup>**</sup></b>
	(1)	(2)	(3)	(4)	(5)	(6)
A	Pertanian, Kehutanan, dan Perikanan/ <i>Agriculture, Forestry, and Fishing</i>	372 652,0	381 002,7	381 605,3	398 519,8	398 921,2
B	Pertambangan dan Penggalian/ <i>Mining and Quarrying</i>	525 210,5	549 563,4	567 492,8	595 112,1	646 235,5
C	Industri Pengolahan/ <i>Manufacturing</i>	319 652,5	353 496,1	393 575,0	426 023,9	455 984,1
D	Pengadaan Listrik dan Gas/ <i>Electricity and Gas</i>	5 321,3	6 205,5	7 180,5	8 422,7	9 239,7
E	Pengadaan Air; Pengelolaan Sampah, Limbah, dan Daur Ulang/ <i>Water Supply; Sewerage, Waste Management, and Remediation Activities</i>	1 746,8	1 816,5	1 942,9	2 087,2	2 285,4
F	Konstruksi/ <i>Construction</i>	719 913,7	802 566,7	848 987,7	885 125,2	920 135,3
G	Perdagangan Besar dan Eceran; Reparasi Mobil dan Sepeda Motor/ <i>Wholesale and Retail Trade; Repair of Motor Vehicles and Motorcycles</i>	907 025,1	976 925,0	1 024 426,8	1 081 292,6	1 158 655,5
H	Transportasi dan Pergudangan/ <i>Transportation and Storage</i>	103 115,1	113 141,8	123 557,7	138 840,1	150 684,7
I	Penyediaan Akomodasi dan Makan Minum/ <i>Accommodation and Food Service Activities</i>	124 031,3	138 716,4	152 728,8	161 946,6	182 129,7
J	Informasi dan Komunikasi/ <i>Information and Communication</i>	56 366,5	60 290,9	65 371,0	70 389,3	75 568,3



Lanjutan Tabel/*Continued Table 12.2*

	<b>Lapangan Usaha/Industry</b>	<b>2015</b>	<b>2016</b>	<b>2017</b>	<b>2018<sup>*</sup></b>	<b>2019<sup>**</sup></b>
	(1)	(2)	(3)	(4)	(5)	(6)
K	Jasa Keuangan dan Asuransi/ <i>Financial and Insurance Activities</i>	222 768,2	227 281,1	235 612,1	254 363,8	254 200,0
L	Real Estat/ <i>Real Estate Activities</i>	387 128,2	413 075,3	447 812,1	476 777,1	485 623,3
M,N	Jasa Perusahaan/ <i>Business Activities</i>	28 684,0	31 004,9	32 677,5	34 774,2	37 769,3
O	Administrasi Pemerintahan, Pertahanan, dan Jaminan Sosial Wajib/ <i>Public Administration and Defence; Compulsory Social Security</i>	193 788,7	194 343,7	197 922,1	208 178,5	225 843,3
P	Jasa Pendidikan/ <i>Education</i>	169 087,1	173 563,3	177 221,6	185 391,2	192 344,6
Q	Jasa Kesehatan dan Kegiatan Sosial/ <i>Human Health and Social Work Activities</i>	134 060,6	131 573,7	137 281,7	146 855,2	159 389,7
R,S,T,U	Jasa Lainnya/ <i>Other Services Activities</i>	24 859,4	25 075,4	25 447,5	27 898,2	30 153,7
	<b>Produk Domestik Regional Bruto/<i>Gross Regional Domestic Product</i></b>	<b>4 295 410,9</b>	<b>4 579 642,3</b>	<b>4 820 843,1</b>	<b>5 101 997,7</b>	<b>5 385 163,4</b>

Sumber/*Source*: BPS, berbagai sensus, survei dan sumber lain/*BPS-Statistics Indonesia, various census, survey, and other sources*

**Tabel**  
**Table** 12.3

**Distribusi Persentase Produk Domestik Regional Bruto Atas Dasar Harga Berlaku Menurut Lapangan Usaha di Kota Prabumulih, 2015–2019**  
**Percentage Distribution of Gross Regional Domestic Product at Current Market Prices by Industry in Prabumulih Municipality, 2015–2019**

	Lapangan Usaha/Industry	2015	2016	2017	2018 <sup>*</sup>	2019 <sup>**</sup>
	(1)	(2)	(3)	(4)	(5)	(6)
A	Pertanian, Kehutanan, dan Perikanan/ <i>Agriculture, Forestry, and Fishing</i>	7,61	7,19	6,64	6,35	5,94
B	Pertambangan dan Penggalian/ <i>Mining and Quarrying</i>	11,73	10,52	10,16	10,11	10,61
C	Industri Pengolahan/ <i>Manufacturing</i>	8,16	8,50	9,31	9,69	9,86
D	Pengadaan Listrik dan Gas/ <i>Electricity and Gas</i>	0,13	0,15	0,18	0,19	0,19
E	Pengadaan Air; Pengelolaan Sampah, Limbah, dan Daur Ulang/ <i>Water Supply; Sewerage, Waste Management, and Remediation Activities</i>	0,04	0,04	0,04	0,04	0,04
F	Konstruksi/ <i>Construction</i>	18,78	19,45	19,21	18,70	18,00
G	Perdagangan Besar dan Eceran; Reparasi Mobil dan Sepeda Motor/ <i>Wholesale and Retail Trade; Repair of Motor Vehicles and Motorcycles</i>	21,77	23,29	23,66	23,78	24,28
H	Transportasi dan Pergudangan/ <i>Transportation and Storage</i>	2,45	2,52	2,67	2,81	2,90
I	Penyediaan Akomodasi dan Makan Minum/ <i>Accommodation and Food Service Activities</i>	3,25	3,51	3,71	3,68	4,01
J	Informasi dan Komunikasi/ <i>Information and Communication</i>	0,91	0,95	0,99	1,03	1,05

Lanjutan Tabel/*Continued Table* 12.3

	Lapangan Usaha/ <i>Industry</i>	2015	2016	2017	2018 <sup>*</sup>	2019 <sup>**</sup>
	(1)	(2)	(3)	(4)	(5)	(6)
K	Jasa Keuangan dan Asuransi/ <i>Financial and Insurance Activities</i>	5,03	4,81	4,79	4,91	4,57
L	Real Estat/ <i>Real Estate Activities</i>	7,89	7,67	7,91	8,19	8,02
M,N	Jasa Perusahaan/ <i>Business Activities</i>	0,70	0,74	0,74	0,77	0,79
O	Administrasi Pemerintahan, Pertahanan, dan Jaminan Sosial Wajib/ <i>Public Administration and Defence; Compulsory Social Security</i>	4,72	4,31	3,80	3,65	3,65
P	Jasa Pendidikan/ <i>Education</i>	3,55	3,34	3,17	3,07	2,97
Q	Jasa Kesehatan dan Kegiatan Sosial/ <i>Human Health and Social Work Activities</i>	2,78	2,56	2,57	2,54	2,63
R,S,T,U	Jasa Lainnya/ <i>Other Services Activities</i>	0,51	0,47	0,46	0,49	0,51
	<b>Produk Domestik Regional Bruto/<i>Gross Regional Domestic Product</i></b>	<b>100,00</b>	<b>100,00</b>	<b>100,00</b>	<b>100,00</b>	<b>100,00</b>

Sumber/*Source*: BPS, berbagai sensus, survei dan sumber lain/*BPS-Statistics Indonesia, various census, survey, and other sources*

**Tabel**  
**Table** 12.4

**Laju Pertumbuhan Produk Domestik Regional Bruto Atas Dasar Harga Konstan 2010 Menurut Lapangan Usaha di Kota Prabumulih (persen), 2016–2019**  
**Growth Rate of Gross Regional Domestic Product at 2010 Constant Market Prices by Industry in Prabumulih Municipality (percent), 2016–2019**

	Lapangan Usaha/Industry	2016	2017	2018 <sup>*</sup>	2019 <sup>xx</sup>
	(1)	(2)	(3)	(4)	(5)
A	Pertanian, Kehutanan, dan Perikanan/ <i>Agriculture, Forestry, and Fishing</i>	2,24	0,16	4,43	0,10
B	Pertambangan dan Penggalian/ <i>Mining and Quarrying</i>	4,64	3,26	4,87	8,59
C	Industri Pengolahan/ <i>Manufacturing</i>	10,59	11,34	8,24	7,03
D	Pengadaan Listrik dan Gas/ <i>Electricity and Gas</i>	16,62	15,71	17,30	9,70
E	Pengadaan Air; Pengelolaan Sampah, Limbah, dan Daur Ulang/ <i>Water Supply; Sewerage, Waste Management, and Remediation Activities</i>	3,99	6,96	7,43	9,50
F	Konstruksi/ <i>Construction</i>	11,48	5,78	4,26	3,96
G	Perdagangan Besar dan Eceran; Reparasi Mobil dan Sepeda Motor/ <i>Wholesale and Retail Trade; Repair of Motor Vehicles and Motorcycles</i>	7,71	4,86	5,55	7,15
H	Transportasi dan Pergudangan/ <i>Transportation and Storage</i>	9,72	9,21	12,37	8,53
I	Penyediaan Akomodasi dan Makan Minum/ <i>Accommodation and Food Service Activities</i>	11,84	10,10	6,04	12,46
J	Informasi dan Komunikasi/ <i>Information and Communication</i>	6,96	8,43	7,68	7,36

Lanjutan Tabel/*Continued Table* 12.4

<b>Lapangan Usaha/Industry</b>		<b>2016</b>	<b>2017</b>	<b>2018<sup>*</sup></b>	<b>2019<sup>xx</sup></b>
	(1)	(2)	(3)	(4)	(5)
K	Jasa Keuangan dan Asuransi/ <i>Financial and Insurance Activities</i>	2,03	3,67	7,96	-0,06
L	Real Estat/ <i>Real Estate Activities</i>	6,70	8,41	6,47	1,86
M,N	Jasa Perusahaan/ <i>Business Activities</i>	8,09	5,39	6,42	8,61
O	Administrasi Pemerintahan, Pertahanan, dan Jaminan Sosial Wajib/ <i>Public Administration and Defence; Compulsory Social Security</i>	0,29	1,84	5,18	8,49
P	Jasa Pendidikan/ <i>Education</i>	2,65	2,11	4,61	3,75
Q	Jasa Kesehatan dan Kegiatan Sosial/ <i>Human Health and Social Work Activities</i>	-1,86	4,34	6,97	8,54
R,S,T,U	Jasa Lainnya/ <i>Other Services Activities</i>	0,87	1,48	9,63	8,08
<b>Produk Domestik Regional Bruto/<i>Gross Regional Domestic Product</i></b>		<b>6,62</b>	<b>5,27</b>	<b>5,83</b>	<b>5,55</b>

Sumber/*Source*: BPS, berbagai sensus, survei dan sumber lain/*BPS-Statistics Indonesia, various census, survey, and other sources*

**Tabel**  
**Table** 12.5

**Produk Domestik Regional Bruto Atas Dasar Harga Berlaku Menurut Jenis Pengeluaran di Kota Prabumulih (juta rupiah), 2015–2019**  
**Gross Regional Domestic Product at Current Market Prices by Type of Expenditure in Prabumulih Municipality (million rupiahs), 2015–2019**

<b>Jenis Pengeluaran</b> <i>Type of Expenditure</i>	<b>2015</b>	<b>2016</b>	<b>2017</b>	<b>2018<sup>*</sup></b>	<b>2019<sup>**</sup></b>
(1)	(2)	(3)	(4)	(5)	(6)
Pengeluaran Konsumsi Rumah Tangga <i>Household Consumption Expenditure</i>	3 630 078,55	3 974 617,88	4 315 676,45	4 723 094,57	5 096 258,20
Pengeluaran Konsumsi LNPRT <i>NPISH Consumption Expenditure</i>	93 365,08	97 277,52	104 674,73	118 764,74	130 271,23
Pengeluaran Konsumsi Pemerintah <i>Government Consumption Expenditure</i>	794 155,56	820 211,52	870 110,76	967 498,20	1 094 401,43
Pembentukan Modal Tetap Bruto <i>Gross Fixed Capital Formation</i>	2 354 174,06	2 646 715,92	2 825 080,19	3 024 037,79	3 180 075,13
Perubahan Inventori <i>Changes in Inventories</i>	218 268,41	283 317,96	142 200,66	-244 053,00	-106 569,98
Net Barang dan Jasa/ <i>Nett of Goods and Services</i>	-1 514 652,04	-1 713 026,95	-1 671 453,75	-1 395 369,56	-1 571 375,42
<b>Produk Domestik Regional Bruto/Gross Regional Domestic Product</b>	<b>5 575 389,63</b>	<b>6 109 113,84</b>	<b>6 586 289,06</b>	<b>7 193 972,75</b>	<b>7 823 060,59</b>

Sumber/Source: BPS, berbagai sensus, survei dan sumber lain/BPS-Statistics Indonesia, various census, survey, and other sources

**Tabel**  
**Table** 12.6

**Produk Domestik Regional Bruto Atas Dasar Harga Konstan 2010 Menurut Jenis Pengeluaran di Kota Prabumulih (juta rupiah), 2015–2019**  
**Gross Regional Domestic Product at 2010 Constant Market Prices by Type of Expenditure in Prabumulih Municipality (million rupiahs), 2015–2019**

<b>Jenis Pengeluaran</b> <b>Type of Expenditure</b>	<b>2015</b>	<b>2016</b>	<b>2017</b>	<b>2018<sup>*</sup></b>	<b>2019<sup>**</sup></b>
(1)	(2)	(3)	(4)	(5)	(6)
Pengeluaran Konsumsi Rumah Tangga <i>Household Consumption Expenditure</i>	2 732 702,93	2 853 340,36	2 993 482,22	3 151 285,44	3 295 478,80
Pengeluaran Konsumsi LNPR <i>NPISH Consumption Expenditure</i>	70 144,49	70 418,52	72 838,47	78 416,44	84 019,17
Pengeluaran Konsumsi Pemerintah <i>Government Consumption Expenditure</i>	614 306,48	602 283,21	601 043,93	643 553,72	693 042,85
Pembentukan Modal Tetap Bruto <i>Gross Fixed Capital Formation</i>	1 718 990,04	1 833 189,61	1 912 114,53	1 979 748,44	1 999 073,21
Perubahan Inventori <i>Changes in Inventories</i>	120 208,71	131 560,09	133 567,00	-199 513,91	-85 264,55
Net Barang dan Jasa/ <i>Net of Goods and Services</i>	-960 941,75	-911 149,53	-892 203,08	-551 492,17	-601 186,08
<b>Produk Domestik Regional Bruto/<i>Gross Regional Domestic Product</i></b>	<b>4 295 410,90</b>	<b>4 579 642,26</b>	<b>4 820 843,07</b>	<b>5 101 997,66</b>	<b>5 385 163,40</b>

Sumber/Source: BPS, berbagai sensus, survei dan sumber lain/BPS-Statistics Indonesia, various census, survey, and other sources

**Tabel**  
**Table** 12.7

**PDRB Per Kapita di Kota Prabumulih (Juta Rupiah),  
2015–2019**  
**GRDP Per Capita in Prabumulih Municipality (million  
rupiahs), 2015–2019**

<b>Rincian Details</b>	<b>2015</b>	<b>2016</b>	<b>2017</b>	<b>2018<sup>*</sup></b>	<b>2019<sup>**</sup></b>
(1)	(2)	(3)	(4)	(5)	(6)
<b>PDRD Atas Dasar Harga Berlaku / GRDP At Current Market Prices</b>					
PDRB dengan Migas/ GRDP With Oil & Gas	31,49	34,02	36,16	39,01	41,87
PDRB tanpa Migas/ GRDP Without Oil & Gas	28,43	31,06	33,06	35,44	37,88
<b>PDRD Atas Dasar Harga Konstan / GRDP At Constant Market Prices</b>					
PDRB dengan Migas/ GRDP With Oil & Gas	24.26	25.50	26.47	27.66	28.82
PDRB tanpa Migas/ GRDP Without Oil & Gas	21.65	22.80	23.68	24.64	25.61

Sumber/Source: BPS, berbagai sensus, survei dan sumber lain/BPS-Statistics Indonesia, various census, survey, and other sources



# 13

## **PERBANDINGAN ANTAR KABUPATEN/KOTA REGENCY/MUNICIPAL COMPARISON**

<https://prabumulihkota.bps.go.id>



**PENJELASAN TEKNIS**

1. Indeks Pembangunan Manusia (IPM) menjelaskan bagaimana penduduk dapat mengakses hasil pembangunan dalam memperoleh pendapatan, kesehatan, pendidikan dan sebagainya. IPM diperkenalkan oleh UNDP pada tahun 1990 dan dipublikasikan secara berkala dalam laporan tahunan Human Development Report (HDR). IPM dibentuk oleh 3 (tiga) dimensi dasar: Umur panjang dan hidup sehat; pengetahuan; dan standar hidup layak.
2. Penduduk miskin adalah penduduk yang memiliki rata-rata pengeluaran per kapita per bulan di bawah Garis Kemiskinan.

**TECHNICAL NOTES**

1. *The Human Development Index (HDI) explains how people can access development results in obtaining income, health, education and so forth. HDI was introduced by United Nations Development Programme (UNDP) in 1990 and published periodically in the annual report of the Human Development Report. HDI was formed by three basic dimensions: a long and healthy life; knowledge; and a decent standard of living.*
2. *A person whose expenditure per capita per month is below the poverty line is considered to be poor*

**ULASAN**

Kabupaten/kota dengan persentase penduduk miskin paling tinggi adalah Kabupaten Musirawas Utara, yaitu mencapai 19,12 persen. Sedangkan kabupaten/kota yang persentase penduduk miskin-nya paling rendah adalah Kabupaten OKU Timur dan Kota Pagar Alam dengan persentase penduduk miskin masing-masing sekitar 10,57 persen dan 8,77 persen.

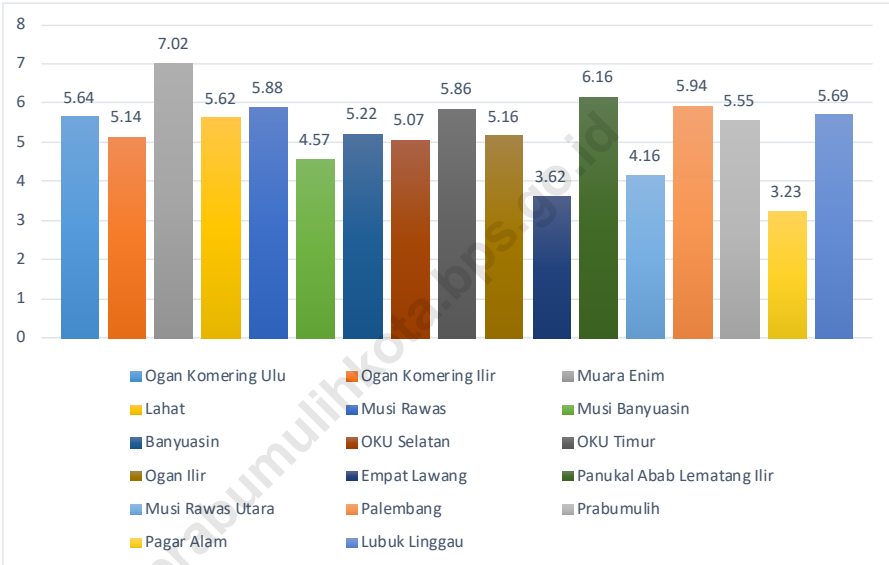
**DESCRIPTION**

*Regency/municipality with the highest percentage of poor people is Musirawas Utara Regency, which reached 19.12 percent. While regency/municipality that the percentage of poor people is the lowest its OKU Timur Regency and Pagar Alam Municipality with the percentage of poor people each about 10.57 percent and 8.77 Percent.*

<https://prabumulihkota.bps.go.id>

**Gambar** 13.1  
**Figures**

**Laju Pertumbuhan Produk Domestik Regional Bruto Atas Dasar Harga Konstan 2010 Menurut Kabupaten/Kota di Provinsi Sumatera Selatan (persen), 2019**  
**Rate of Growth of Gross Regional Domestic Products at Constant 2010 Prices by Regency/Municipality in Sumatera Selatan Province (percent), 2019**



Sumber/Source: Badan Pusat Statistik Provinsi Sumatera Selatan/ BPS-Statistics of Sumatera Selatan Province

**Tabel** 13.1 **Jumlah Penduduk Menurut Kabupaten/Kota di Provinsi Sumatera Selatan (orang), 2015–2019**  
**Table** 13.1 **Population by Regency/Municipality in Sumatera Selatan Province (people), 2015–2019**

Kabupaten/Kota Regency/Municipality	2016	2017	2018	2019
(1)	(2)	(3)	(4)	(5)
Ogan Komering Ulu	354 488	359 092	363 617	367 865
Ogan Komering Ilir	798 482	809 203	819 570	829 800
Muara Enim	609 607	618 762	627 818	636 815
Lahat	397 424	401 494	405 524	409 382
Musi Rawas	389 239	394 384	399 075	403 819
Musi Banyuasin	620 738	629 791	638 625	647 075
Banyuasin	822 575	833 625	844 175	854 628
OKU Selatan	348 574	352 926	357 105	361 085
OKU Timur	656 568	663 481	670 272	676 797
Ogan Ilir	414 504	419 773	425 032	430 095
Empat Lawang	241 336	244 312	247 285	250 209
Panukal Abab Lematang Ilir	182 219	184 671	187 281	189 764
Musi Rawas Utara	185 315	187 635	189 895	192 199
Palembang	1 602 071	1 623 099	1 643 488	1 662 893
Prabumulih	179 563	182 128	184 425	186 834
Pagar Alam	135 328	136 605	137 909	139 194
<b>Lubuk Linggau</b>	222 870	226 002	229 224	232 229
<b>Sumatera Selatan</b>	<b>8 160 901</b>	<b>8 266 983</b>	<b>8 370 320</b>	<b>8 470 683</b>

Sumber/Source: Badan Pusat Statistik Provinsi Sumatera Selatan/ BPS-Statistics of Sumatera Selatan Province

**Tabel**  
**Table** 13.2

**Laju Pertumbuhan Produk Domestik Regional Bruto Atas Dasar Harga Konstan 2010 Menurut Kabupaten/Kota di Provinsi Sumatera Selatan (persen), 2015–2019**  
**Rate of Growth of Gross Regional Domestic Products at Constant 2010 Prices by Regency/Municipality in Sumatera Selatan Province (percent), 2015–2019**

Kabupaten/Kota Regency/Municipality	2016	2017	2018	2019
(1)	(2)	(3)	(4)	(5)
Ogan Komering Ulu	3,96	4,06	5,00	5,64
Ogan Komering Ilir	4,47	5,11	5,01	5,14
Muara Enim	6,78	7,16	8,67	7,02
Lahat	2,34	4,44	4,07	5,62
Musi Rawas	5,25	5,03	5,79	5,88
Musi Banyuasin	2,17	3,02	3,23	4,57
Banyuasin	5,89	5,05	5,14	5,22
OKU Selatan	5,19	4,51	5,16	5,07
OKU Timur	6,17	3,37	4,43	5,86
Ogan Ilir	5,13	5,14	5,26	5,16
Empat Lawang	4,54	3,71	4,23	3,62
Panukal Abab Lematang Ilir	5,19	5,97	6,43	6,16
Musi Rawas Utara	2,70	4,65	4,22	4,16
Palembang	5,74	6,21	6,69	5,94
Prabumulih	6,62	5,27	5,83	5,55
Pagar Alam	4,41	4,81	4,31	3,23
<b>Lubuk Linggau</b>	6,33	6,31	6,01	5,69
<b>Sumatera Selatan</b>	<b>5,04</b>	<b>5,51</b>	<b>6,04</b>	<b>5,71</b>

Sumber/Source: Badan Pusat Statistik Provinsi Sumatera Selatan/ BPS-Statistics of Sumatera Selatan Province

**Tabel**  
**Table** 13.3

**Persentase Penduduk Miskin Menurut Kabupaten/Kota di Provinsi Sumatera Selatan, 2015–2019**  
**Percentage of Poor Population by Regency/Municipality in Sumatera Selatan Province, 2015–2019**

Kabupaten/Kota Regency/Municipality	2016	2017	2018	2019
(1)	(2)	(3)	(4)	(5)
Ogan Komering Ulu	13,29	12,95	12,61	12,77
Ogan Komering Ilir	16,03	15,75	15,28	15,01
Muara Enim	13,56	13,19	12,56	12,41
Lahat	17,11	16,81	16,15	15,92
Musi Rawas	14,30	14,24	13,76	13,37
Musi Banyuasin	17,27	16,75	16,52	16,41
Banyuasin	11,72	11,47	11,32	11,33
OKU Selatan	10,95	10,98	10,64	10,53
OKU Timur	11,29	11,00	10,57	10,43
Ogan Ilir	13,80	13,58	13,19	13,31
Empat Lawang	12,54	12,44	12,25	12,30
Panukal Abab Lematang Ilir	14,23	14,53	13,81	13,47
Musi Rawas Utara	20,00	19,49	19,12	19,12
Palembang	12,04	11,4	10,95	10,90
Prabumulih	11,44	11,42	11,39	11,61
Pagar Alam	9,19	8,89	8,77	8,90
<b>Lubuk Linggau</b>	13,99	13,12	13,02	12,95
<b>Sumatera Selatan</b>	<b>13,54</b>	<b>13,19</b>	<b>12,80</b>	<b>12,71</b>

Sumber/Source: Badan Pusat Statistik Provinsi Sumatera Selatan/ BPS-Statistics of Sumatera Selatan Province



**Tabel**  
**Table** 13.4

**Indeks Pembangunan Manusia Menurut Kabupaten/Kota  
di Provinsi Sumatera Selatan, 2015–2019**  
*Human Development Index by Regency/Municipality in  
Sumatera Selatan Province, 2015–2019*

Kabupaten/Kota Regency/Municipality	2015	2016	2017	2018	2019
(1)	(2)	(3)	(4)	(5)	(6)
Ogan Komering Ulu	67,18	67,47	68,28	69,01	69,45
Ogan Komering Ilir	64,73	65,44	66,11	66,57	66,96
Muara Enim	65,82	66,71	67,63	68,28	68,88
Lahat	65,25	65,75	66,38	66,99	67,62
Musi Rawas	64,11	64,75	65,31	66,18	66,92
Musi Banyuasin	65,76	66,45	66,96	67,57	67,83
Banyuasin	64,15	65,01	65,85	66,4	66,9
OKU Selatan	62,57	63,42	63,96	64,84	65,43
OKU Timur	67,17	67,38	67,84	68,58	69,34
Ogan Ilir	65,35	65,45	65,63	66,43	67,22
Empat Lawang	63,55	64,00	64,21	64,81	65,1
Panukal Abab Lematang Ilir	60,83	61,66	62,58	63,49	64,33
Musi Rawas Utara	62,32	63,05	63,18	63,75	64,32
Palembang	76,29	76,59	77,22	77,89	78,44
Prabumulih	73,19	73,38	73,58	74,04	74,4
Pagar Alam	65,37	65,96	66,81	67,62	68,44
<i>Lubuk Linggau</i>	73,17	73,57	73,67	74,09	74,81
<b>Sumatera Selatan</b>	<b>67,46</b>	<b>68,24</b>	<b>68,86</b>	<b>69,39</b>	<b>70,02</b>

Sumber/Source: Badan Pusat Statistik Provinsi Sumatera Selatan/ BPS-Statistics of Sumatera Selatan Province

**Tabel**  
**Table** 13.5

**Indeks Kemahalan Konstruksi Menurut Kabupaten/Kota  
di Provinsi Sumatera Selatan, 2015–2019**  
*Construction Cost Index by Regency/Municipality in  
Sumatera Selatan Province, 2015–2019*

<b>Kabupaten/Kota Regency/Municipality</b>	<b>2016</b>	<b>2017</b>	<b>2018</b>	<b>2019</b>
(1)	(2)	(3)	(4)	(5)
Ogan Komering Ulu	97,06	94,14	91,74	90,50
Ogan Komering Ilir	91,49	92,74	95,83	95,05
Muara Enim	95,34	94,88	95,78	98,92
Lahat	103,01	94,46	92,29	93,52
Musi Rawas	103,31	102,36	100,50	93,55
Musi Banyuasin	99,80	98,35	100,86	95,47
Banyuasin	102,41	104,72	100,04	97,96
OKU Selatan	87,19	95,27	90,16	88,22
OKU Timur	101,49	96,59	98,29	98,37
Ogan Ilir	104,95	104,96	99,06	92,50
Empat Lawang	103,68	100,81	92,44	92,27
Panukal Abab Lematang Ilir	103,32	94,49	101,82	100,33
Musi Rawas Utara	102,71	103,61	101,86	94,12
Palembang	99,75	98,30	99,46	90,52
Prabumulih	103,31	97,87	100,45	95,10
Pagar Alam	99,13	100,29	101,61	99,63
<b>Lubuk Linggau</b>	107,60	104,50	98,99	91,49
<b>Sumatera Selatan</b>	<b>106,15</b>	<b>98,64</b>	<b>97,64</b>	<b>94,50</b>

Sumber/Source: Badan Pusat Statistik Provinsi Sumatera Selatan/ BPS-Statistics of Sumatera Selatan Province





Sensus  
Penduduk  
2020

#MencatatIndonesia

# DATA

## MENCERDASKAN BANGSA

*Enlighten The Nation*

<https://prabumulihkota.bps.go.id>



**BADAN PUSAT STATISTIK  
KOTA PRABUMULIH  
BPS-STATISTICS OF PRABUMULIH MUNICIPALITY**

Jl. Jendral Sudirman No. 60 Kota Prabumulih 31142  
Telp.: (0713) 3920031, E-mail: bps1672@bps.go.id  
Homepage: <http://prabumulihkota.bps.go.id>

ISBN 978-602-6857-30-9



9 786026 857309