

# KOTA PALEMBANG DALAM ANGKA

*(Palembang Municipality in Figures)*

## 2020



**BADAN PUSAT STATISTIK  
KOTA PALEMBANG**  
*(BPS-STATISTICS OF PALEMBANG MUNICIPALITY)*

**KOTA**

**PALEMBANG**

**DALAM ANGKA**

*(Palembang Municipality in Figures)*

**2020**



**KOTA PALEMBANG DALAM ANGKA 2020**  
***Palembang Municipality in Figures 2020***

ISSN: 2527-9009

No. Publikasi/*Publication Number*: 16710.2003

Katalog /*Catalog*: 1102001.1671

Ukuran Buku/*Book Size*: 14,8 cm x 21 cm

Jumlah Halaman/*Number of Pages* : xxxviii + 400 hal/*pages*

Naskah/*Manuscript*:  
Badan Pusat Statistik Kota Palembang  
*Statistics of Palembang Municipality*

Penyunting/*Editor*:  
Badan Pusat Statistik Kota Palembang  
*Statistics of Palembang Municipality*

Gambar Kover/*Cover Design*:  
Seksi Integrasi Pengolahan dan Diseminasi Statistik  
*Section of Integration Processing and Statistics Dissemination*

Ilustrasi Kover/*Cover Illustration*:  
<https://blog.tripcetera.com/id/wp-content/uploads/2019/07/Ampera-Bridge.jpg>

Diterbitkan oleh/*Published by*:  
© BPS Kota Palembang/*Statistics of Palembang Municipality*

Dicetak oleh/*Printed by*:  
CV Bahtera Safety

Dilarang mengumumkan, mendistribusikan, mengomunikasikan, dan/atau mengandakan sebagian atau seluruh isi buku ini untuk tujuan komersil tanpa izin tertulis dari Badan Pusat Statistik.

*Prohibited to announce, distribute, communicate, and/or copy part or all of this book for commercial purpose without permission from BPS-Statistics Indonesia.*







**KEPALA BPS KOTA PALEMBANG**  
*CHIEF STATISTICIAN OF PALEMBANG MUNICIPALITY*



**Ir. Taupiq Hidayat Nr, M.M**





## KATA PENGANTAR

Kota Palembang Dalam Angka 2020 merupakan publikasi tahunan yang diterbitkan oleh Badan Pusat Statistik Kota Palembang. Publikasi ini memuat gambaran umum tentang geografi dan iklim, pemerintahan, serta kondisi sosial demografi dan perekonomian Kota Palembang. Kami berharap publikasi ini dapat membantu para pengambil kebijakan dalam menyusun rencana pembangunan Kota Palembang.

Publikasi ini dapat terwujud berkat kerjasama dan bantuan dari berbagai pihak baik instansi pemerintah maupun swasta. Kepada semua pihak yang telah memberikan bantuan disampaikan penghargaan dan terima kasih yang sebesar-besarnya.

Walaupun publikasi ini telah disiapkan sebaik-baiknya, namun disadari masih ada kekurangan dan kesalahan yang terjadi. Untuk perbaikan publikasi ini, tanggapan dan saran yang bersifat konstruktif dari para pemakai sangat diharapkan.

Palembang , Mei 2020

Kepala BPS

Kota Palembang

**Ir. Taupiq Hidayat Nr, M.M**



## PREFACE

*Palembang Municipality in Figures 2020 is an annual publication written by Statistics of Palembang Municipality. This publication contains an overview of the geography and climate, governance, and socio-demographic and economic conditions of Palembang Municipality. We hope that this publication will assist policy makers in developing Palembang Municipality development plans.*

*This comprehensive publication has been made possible with the assistance and contribution from several governmental institutions and private organizations. To all parties who have been involved in the preparation of this publication, I would like to express my sincerest appreciation and gratitude.*

*Comments and constructive suggestions for the improvement of this publication are always welcome.*

*Palembang, May 2020  
Chief Statistician of  
Palembang Municipality*

**Ir. Taupiq Hidayat Nr, M.M**

## DAFTAR ISI / CONTENTS

	Halaman <i>Page</i>
Kata Pengantar/ <i>Preface</i> .....	vii
Daftar Isi/ <i>Contents</i> .....	ix
Daftar Tabel/ <i>List of Tables</i> .....	xi
Daftar Gambar/ <i>List of Figures</i> .....	xxxiii
Statistik Kunci/ <i>Key Statistics</i> .....	xxxvi
1. Geografi dan Iklim/ <i>Geography and Climate</i> .....	1
2. Pemerintahan/ <i>Government</i> .....	15
3. Penduduk dan Ketenagakerjaan/ <i>Population and Employment</i> .....	41
4. Sosial dan Kesejahteraan Rakyat/ <i>Social and Welfare</i> .....	71
5. Pertanian, Kehutanan, Peternakan, dan Perikanan/ <i>Agriculture, Forestry, Livestock, and Fishery</i> .....	189
6. Pertambangan dan Energi/ <i>Mining and Energy</i> .....	307
7. Pariwisata/ <i>Tourism</i> .....	321
8. Transportasi dan Komunikasi/ <i>Transportation and Communication</i> .....	331
9. Perbankan, Koperasi, dan Harga-harga/ <i>Banking, Cooperative, dan Prices</i>	343
10. Pengeluaran Penduduk/ <i>Population Expenditure</i> .....	355
11. Perdagangan/ <i>Trade</i> .....	363
12. Sistem Neraca Regional/ <i>System of Regional Accounts</i> .....	369
13. Perbandingan Antar Kabupaten/Kota/ <i>Regency/Municipal Comparison</i>	391

<https://palembangkota.bps.go.id>



## DAFTAR TABEL/LIST OF TABLES

	Halaman <i>Page</i>
<b>1. GEOGRAFI DAN IKLIM/GEOGRAPHY AND CLIMATE .....</b>	<b>1</b>
<b>1.1 KEADAAN GEOGRAFI .....</b>	<b>7</b>
<b>GEOGRAPHY CONDITION .....</b>	<b>7</b>
1.1.1 Luas Daerah dan Jumlah Pulau Menurut Kecamatan di Kota Palembang, 2019 .....	7
<i>Total Area and Number of Islands by Subdistrict in Palembang Municipality, 2019.....</i>	<i>7</i>
1.1.2 Tinggi Wilayah dan Jarak ke Ibukota Kota Menurut Kecamatan di Kota Palembang, 2019 .....	9
<i>Altitude and Distance to the Capital of Municipality by Subdistrict in Palembang Municipality, 2019.....</i>	<i>9</i>
<b>1.2 KEADAAN IKLIM .....</b>	<b>10</b>
<b>CLIMATE CONDITION .....</b>	<b>10</b>
1.2.1 Pengamatan Unsur Iklim Menurut Bulan di Stasiun Badan Meteorologi Klimatologi dan Geofisika Kenten Palembang, 2019.....	10
<i>Observation of Climate Elements By Months at Meteorology, Climatology and Geophysic, Kenten Station, Palembang, 2019.....</i>	<i>10</i>
1.2.2 Rata-Rata Suhu Udara, Kelembaban, Tekanan Udara, Kecepatan Angin, Curah Hujan, dan Penyinaran Matahari di Kota Palembang, 2019 .....	13
<i>Average Temperature, Humidity, Atmospheric Pressure, Wind Velocity, Precipitation, Duration of Sunshine in Palembang Municipality, 2019..</i>	<i>13</i>
<b>2. PEMERINTAHAN/GOVERNMENT .....</b>	<b>15</b>
<b>2.1 WILAYAH ADMINISTRATIF .....</b>	<b>23</b>
<b>ADMINISTRATIVE AREA .....</b>	<b>23</b>
2.1.1 Jumlah Desa <sup>1</sup> /Kelurahan Menurut Kecamatan di Kota Palembang, 2015–2019 .....	23
<i>Number of Villages<sup>1</sup>/Kelurahan by Subdistrict in Palembang Municipality, 2015-2019 .....</i>	<i>23</i>
2.1.2 Jumlah Rukun Warga, Rukun Tetangga dan Keluarga Menurut Kecamatan di Kota Palembang, 2019 .....	24
<i>Number of Hamlet, Neighbourhood and Family by Subdistrict in Palembang Municipality, 2019.....</i>	<i>24</i>

	Halaman Page
<b>2.2 DEWAN PERWAKILAN RAKYAT DAERAH .....</b>	<b>25</b>
<b>REGIONAL HOUSE OF REPRESENTATIVE .....</b>	<b>25</b>
2.2.1 Jumlah Anggota Dewan Perwakilan Rakyat Daerah Menurut Partai Politik dan Jenis Kelamin di Kota Palembang , 2019.....	25
<i>Number of Regional House of Representatives's Members by Political Parties and Sex in Palembang Municipality, 2019 .....</i>	<i>25</i>
<b>2.3 SUMBER DAYA MANUSIA.....</b>	<b>26</b>
<b>HUMAN RESOURCES .....</b>	<b>26</b>
2.3.1 Jumlah Pegawai Negeri Sipil Menurut Jabatan dan Jenis Kelamin di Kota Palembang, Desember 2018 dan Desember 2019 .....	26
<i>Number of Civil Servants by Occupation and Sex in Palembang Municipality,December 2018 dan December 2019.....</i>	<i>26</i>
2.3.2 Jumlah Pegawai Negeri Sipil Menurut Tingkat Pendidikan dan Jenis Kelamin di Kota Palembang, Desember 2018 dan Desember 2019...	28
<i>Number of Civil Servants by Educational Level and Sex in Palembang Municipality, December 2018 and December 2019.....</i>	<i>28</i>
2.3.3 Jumlah Pegawai Negeri Sipil Menurut Tingkat Kepangkatan dan Jenis Kelamin di Kota Palembang, Desember 2018 dan Desember 2019...	30
<i>Number of Civil Servants by Hierarchy and Sex in Palembang Municipality, December 2018 and December 2019.....</i>	<i>30</i>
2.3.4 Jumlah Pegawai Negeri Sipil Menurut Kecamatan dan Jenis Kelamin di Kota Palembang, Desember 2019 .....	32
<i>Number of Civil Servants by Subdistrict and Sex in Palembang Municipality, December 2019.....</i>	<i>32</i>
<b>2.4 KEUANGAN PEMERINTAH .....</b>	<b>33</b>
<b>GOVERNMENT FINANCE .....</b>	<b>33</b>
2.4.1 Realisasi Pendapatan Pemerintah Kota Palembang Menurut Jenis Pendapatan (rupiah), 2016–2019 .....	33
<i>Actual Palembang Municipal Government Revenues by Kind of Revenues (rupiahs), 2016–2019 .....</i>	<i>33</i>
2.4.2 Realisasi Belanja Pemerintah Kota Palembang Menurut Jenis Belanja (rupiah), 2016–2019 .....	35
<i>Actual Palembang Municipal Government Expenditures by Kind of Expenditures (rupiahs), 2016–2019.....</i>	<i>35</i>

	Halaman Page
2.4.3 Realisasi Pembiayaan Pemerintah Daerah Kota Palembang Tahun 2016-2019.....	37
Realization of Expenditures Government in Palembang Municipality, Year 2016-2019 .....	37
2.4.4 Realisasi Belanja Daerah Menurut Jenis Penerimaan di Kota Palembang, 2018 dan 2019 .....	39
Realization of Expenditures by Type of Receipts in Palembang Municipality, 2018 and 2019 .....	39
<b>3.1 PENDUDUK.....</b>	<b>52</b>
<b>POPULATION .....</b>	<b>52</b>
3.1.1 Penduduk, Laju Pertumbuhan Penduduk per Tahun, Distribusi Persentase Penduduk, Kepadatan Penduduk, Rasio Jenis Kelamin Penduduk Menurut Kecamatan di Kota Palembang, 2019 .....	52
Population, Annual Population Growth Rate, Percentage Distribution of Population, Population Density, and Population Sex Ratio by Subdistrict in Palembang Municipality, 2019.....	52
3.1.2 Jumlah Penduduk Menurut Jenis Kelamin dan Kecamatan di Kota Palembang, 2019 .....	55
Number of Population by Sex and Subdistrict in Palembang Municipality, 2019.....	55
3.1.3 Jumlah Penduduk, Rumah Tangga dan Rata-Rata Anggota Rumah Tangga Menurut Kecamatan di Kota Palembang, 2019 .....	56
Number of Population, Household and Average Of Household Members by Subdistrict in Palembang Municipality, 2019.....	56
3.1.4 Jumlah Penduduk Menurut Kelompok Umur dan Jenis Kelamin di Kota Palembang, 2019 .....	57
Population by Age Group and Sex in Palembang Municipality, 2019 ....	57
<b>3.2 KETENAGAKERJAAN .....</b>	<b>58</b>
<b>EMPLOYMENT .....</b>	<b>58</b>
3.2.1 Jumlah Penduduk Berumur 15 Tahun Keatas Menurut Jenis Kegiatan Selama Seminggu yang Lalu dan Jenis Kelamin di Kota Palembang, 2019.....	58
Population Aged 15 Years and Over by Type of Activity During The Previous Week and Sex in Palembang Municipality, 2019.....	58

3.2.2	Penduduk Berumur 15 Tahun ke Atas Menurut Pendidikan Tertinggi yang Ditamatkan dan Jenis Kegiatan Selama Seminggu yang Lalu di Kota Palembang, 2019 .....	59
	<i>Population 15 Years of Age and Over by Educational Attainment and Type of Activity During the Previous Week in Palembang Municipality, 2019.....</i>	59
3.2.3	Penduduk Berumur 15 Tahun Ke Atas yang Bekerja Selama Seminggu yang Lalu Menurut Status Pekerjaan Utama dan Jenis Kelamin di Kota Palembang, 2019 .....	61
	<i>Population 15 Years of Age and Over who Worked During The Previous Week by Main Employment Status and Sex in Palembang Municipality, 2019.....</i>	61
3.2.4	Tingkat Partisipasi Angkatan Kerja dan Tingkat Pengangguran Penduduk Berumur 15 Tahun Keatas Menurut Jenis Kelamin di Kota Palembang, 2019 .....	62
	<i>Economically Active Participation Rate and Unemployment Rate of Population Aged 15 Years and Over by Sex in Palembang Municipality, 2019.....</i>	62
3.2.5	Jumlah Penduduk Berumur 15 Tahun Keatas yang Bekerja Selama Seminggu yang Lalu Menurut Kelompok Umur dan Jenis Kelamin di Kota Palembang, 2019 .....	63
	<i>Population Aged 15 Years and Over Who Worked During the Previous Week by Age Group and Sex in Palembang Municipality, 2019.....</i>	63
3.2.6	Jumlah Penduduk Berumur 15 Tahun Ke Atas yang Bekerja Selama Seminggu yang Lalu Menurut Lapangan Pekerjaan Utama dan Jenis Kelamin di Kota Palembang, 2019 .....	64
	<i>Population Aged 15 Years and Over Who Worked During the Previous Week by Main Industry and Sex in Palembang Municipality, 2019.....</i>	64
3.2.7	Jumlah Penduduk Berumur 15 Tahun Ke Atas yang Bekerja Selama Seminggu yang Lalu Menurut Jumlah Jam Kerja Seluruhnya dan Jenis Kelamin di Kota Palembang, 2019 .....	65
	<i>Population Aged 15 Years and Over Who Worked During the Previous Week by Total Working Hours and Sex in Palembang Municipality, 2019</i>	65

3.2.8	Jumlah Penduduk Berumur 15 Tahun Ke Atas yang Bekerja Selama Seminggu yang Lalu Menurut Jumlah Jam Kerja Pada Pekerjaan Utama dan Jenis Kelamin di Kota Palembang, 2019..... <i>Population Aged 15 Years and Over Who Worked During the Previous Week by Number of Working Hours on Main Industry and Sex in Palembang Municipality, 2019.....</i>	66
3.2.9	Jumlah Pencari Kerja Terdaftar Menurut Tingkat Pendidikan Tertinggi yang Ditamatkan dan Jenis Kelamin di Kota Palembang, 2019..... <i>Number of Registered Job Applicants by Educational Attainment and Sex in Palembang Municipality, 2019.....</i>	67
3.2.10	Jumlah Pencari Kerja, Lowongan Kerja dan Penempatan Tenaga Kerja yang Terdaftar di Dinas Tenaga Kerja Kota Palembang menurut Bulan, 2019..... <i>Number of Job Seeker, Job Vacancy and Labors Appoinment have Registered in Employment Office of Palembang Municipality by Month, 2019.....</i>	68
3.2.11	Jumlah Pencari Kerja yang Telah Ditempatkan dan Terdaftar pada Dinas Tenaga Kerja Kota Palembang Menurut Tingkat Pendidikan, Tahun 2010-2019..... <i>Number of Job Seekers was Placed and Registered in Labors Affairs Service of Palembang Municipality by Rank Education, 2010-2019.....</i>	69
<b>4.</b>	<b>SOSIAL DAN KESEJAHTERAAN RAKYAT/SOCIAL AND WELFARE .</b>	<b>71</b>
<b>4.1</b>	<b>PENDIDIKAN .....</b>	<b>82</b>
	<b>EDUCATION .....</b>	<b>82</b>
4.1.1	Jumlah Sekolah, Guru, dan Murid Taman Kanak-Kanak (TK) di Bawah Kementerian Pendidikan dan Kebudayaan Menurut Kecamatan di Kota Palembang, 2018/2019 dan 2019/2020..... <i>Number of Schools, Teachers, and Pupils in Kindergarten Under The Ministry of Education and Culture by Subdistrict in Palembang Municipality, 2018/2019 and 2019/2020.....</i>	82
4.1.2	Jumlah Sekolah, Guru, dan Murid Raudatul Athfal (RA) di Bawah Kementerian Agama Menurut Kecamatan di Kota Palembang, 2018/2019 dan 2019/2020.....	85

	<i>Number of Schools, Teachers, and Pupils in Raudatul Athfal (RA) Under The Ministry of Religious Affairs by Subdistrict in Palembang Municipality, 2018/2019 and 2019/2020.....</i>	85
4.1.3	Jumlah Sekolah, Guru, dan Murid Sekolah Dasar (SD) di Bawah Kementerian Pendidikan dan Kebudayaan Menurut Kecamatan di Kota Palembang, 2018/2019 dan 2019/2020 ..... <i>Number of Schools, Teachers, and Pupils in Primary Schools Under The Ministry of Education and Culture by Subdistrict in Palembang Municipality, 2018/2019 and 2019/2020 .....</i>	86
4.1.4	Jumlah Sekolah, Guru, dan Murid Madrasah Ibtidaiyah (MI) di Bawah Kementerian Agama Menurut Kecamatan di Kota Palembang, 2018/2019 dan 2019/2020 ..... <i>Number of Schools, Teachers, and Pupils in Madrasah Ibtidaiyah (MI) Under The Ministry of Religious Affairs by Subdistrict in Palembang Municipality, 2018/2019 and 2019/2020.....</i>	89
4.1.5	Jumlah Sekolah, Guru, dan Murid Sekolah Menengah Pertama (SMP) di Bawah Kementerian Pendidikan dan Kebudayaan Menurut Kecamatan di Kota Palembang, 2018/2019 dan 2019/2020..... <i>Number of Schools, Teachers, and Pupils in Junior High Schools Under The Ministry of Education and Culture by Subdistrict in Palembang Municipality, 2018/2019 and 2019/2020 .....</i>	92
4.1.6	Jumlah Sekolah, Guru, dan Murid Madrasah Tsanawiyah (MTs) di Bawah Kementerian Agama Menurut Kecamatan di Kota Palembang, 2018/2019 dan 2019/2020 ..... <i>Number of Schools, Teachers, and Pupils in Madrasah Tsanawiyah (MTs) Under The Ministry of Religious Affairs by Subdistrict in Palembang Municipality, 2018/2019 and 2019/2020 .....</i>	95
4.1.7	Jumlah Sekolah, Guru, dan Murid Sekolah Menengah Atas (SMA) di Bawah Kementerian Pendidikan dan Kebudayaan Menurut Kecamatan di Kota Palembang, 2018/2019 dan 2019/2020 ..... <i>Number of Schools, Teachers, and Pupils in Senior High Schools Under The Ministry of Education and Culture by Subdistrict in Palembang Municipality, 2018/2019 and 2019/2020 .....</i>	98

4.1.8	Jumlah Sekolah, Guru <sup>1</sup> , dan Murid Sekolah Menengah Kejuruan (SMK) di Bawah Kementerian Pendidikan dan Kebudayaan Menurut Kecamatan di Kota Palembang, 2018/2019 dan 2019/2020.....	101
	<i>Number of Schools, Teachers<sup>1</sup>, and Pupils in Vocational High Schools Under The Ministry of Education and Culture by Subdistrict in Palembang Municipality, 2018/2019 and 2019/2020 .....</i>	<i>101</i>
4.1.9	Jumlah Sekolah, Guru, dan Murid Madrasah Aliyah (MA) di Bawah Kementerian Agama Menurut Kecamatan di Kota Palembang, 2018/2019 dan 2019/2020 .....	104
	<i>Number of Schools, Teachers, and Pupils in Madrasah Aliyah (MA) Under the Ministry of Religious Affairs by Subdistrict in Palembang Municipality, 2018/2019 and 2019/2020.....</i>	<i>104</i>
4.1.10	Jumlah Desa/Kelurahan yang Memiliki Fasilitas Sekolah Menurut Kecamatan dan Tingkat Pendidikan di Kota Palembang, 2014, 2018-2019.....	107
	<i>Number of Villages Having Educational Facilities by Subdistrict and Educational Level in Palembang Municipality, 2014,2018-2019 .....</i>	<i>107</i>
4.1.11	Angka Partisipasi Murni (APM) dan Angka Partisipasi Kasar (APK) Menurut Jenjang Pendidikan di Kota Palembang, 2018 dan 2019.....	112
	<i>Net Participation Rates and Gross Participation Rates by Educational Level in Palembang Municipality, 2018 and 2019.....</i>	<i>112</i>
4.1.12	Persentase Penduduk Berumur 15 Tahun ke Atas yang Melek Huruf Menurut Kelompok Umur di Kota Palembang, 2018 dan 2019 .....	113
	<i>Percentage of Literate People Aged 15 Years and Over by Age Group in Palembang Municipality, 2018 and 2019 .....</i>	<i>113</i>
4.1.13	Jumlah Perguruan Tinggi <sup>1</sup> , Mahasiswa dan Tenaga Edukatif (Negeri dan Swasta) di Bawah Kementerian Riset, Teknologi dan Pendidikan Tinggi Menurut Kecamatan di Kota Palembang, 2018/2019.....	114
	<i>Number of Universities<sup>1</sup>, Students, and Lecturers (State and Private) Under the Ministry of Research, Technology and High Education by Subdistrict in Palembang Municipality, 2018/2019 .....</i>	<i>114</i>
4.1.14	Jumlah Perguruan Tinggi <sup>1</sup> , Mahasiswa dan Tenaga Edukatif (Negeri dan Swasta) di Bawah Kementerian Agama Menurut Kecamatan di Kota Palembang, 2018/2019.....	115



	<i>Number of Universities<sup>1</sup>, Students, and Lecturers (State and Private) Under the Ministry of Religious Affairs by Sub district in Palembang Municipality, 2018/2019</i> .....	115
4.1.15	Jumlah Mahasiswa dan Tenaga Edukatif di Politeknik Negeri Sriwijaya Palembang, 2018/2019..... <i>Number of Students and Lecturers in State Polytechnic of Sriwijaya Palembang, 2018/2019</i> .....	116
4.1.16	Jumlah Mahasiswa dan Tenaga Edukatif di Universitas Islam Negeri Raden Fatah Palembang, 2018/2019..... <i>Number of Students and Lecturers in UIN Raden Fatah Palembang, 2018/2019</i> .....	118
4.1.17	Persentase Penduduk Usia 7–24 Tahun Menurut Jenis Kelamin, Kelompok Umur, dan Partisipasi Sekolah di Kota Palembang, 2019..... <i>Percentage of Population Aged 7-24 Years by Sex, Age Group, and School Participation in Palembang Municipality, 2019</i> .....	121
<b>4.2</b>	<b>KESEHATAN</b> .....	<b>122</b>
	<b>HEALTH</b> .....	<b>122</b>
4.2.1	Jumlah Desa/Kelurahan Yang Memiliki Sarana Kesehatan Menurut Kecamatan di Kota Palembang, 2014,2018-2019..... <i>Number of Villages Having Health Facilities by Subdistrict in Palembang Municipality, 2014,2018-2019</i> .....	122
4.2.2	Jumlah Tenaga Kesehatan Menurut Kecamatan di Kota Palembang, 2019..... <i>Number of Medical Personnel by Subdistrict in Palembang Municipality, 2019</i> .....	128
4.2.3	Persentase Penduduk yang Mempunyai Keluhan Kesehatan Selama Sebulan Terakhir Menurut Kecamatan di Kota Palembang, 2014-2019..... <i>Percentage of People Who Had Health Complaint During a Month Prior to The Survey by Subdistrict in Palembang Municipality, 2014-2019</i> .....	129
4.2.4	Jumlah Rumah Sakit Umum, Rumah Sakit Khusus, Rumah Sakit/Rumah Bersalin, Puskesmas, Klinik/Balai Kesehatan, Posyandu, dan Polindes Menurut Kecamatan di Kota Palembang, 2018 dan 2019.....	130

	<i>Number of General Hospital, Special Hospital, Maternity Hospital and Public Health Center, Medical Clinic, Integrated Service Post, Village maternity Cottage by Subdistrict in Palembang Municipality, 2018 and 2019.....</i>	130
4.2.5	Jumlah Kasus Penyakit Menurut Kecamatan dan Jenis Penyakit di Kota Palembang, 2019 ..... <i>Number of Disease Cases by Subdistrict and Type of Disease in Palembang Municipality, 2019.....</i>	133
4.2.6	Jumlah Pasangan Usia Subur dan Peserta KB Aktif Menurut Kecamatan di Kota Palembang, 2019 ..... <i>Number of Eligible Couples and Family Planning Participants by Subdistrict in Palembang Municipality, 2019.....</i>	135
<b>4.3</b>	<b>AGAMA DAN SOSIAL LAINNYA .....</b>	<b>137</b>
	<b>RELIGION AND OTHER SOCIAL AFFAIRS .....</b>	<b>137</b>
4.3.1	Jumlah Penduduk Menurut Kecamatan dan Agama yang Dianut di Kota Palembang, 2019 ..... <i>Population by Subdistrict and Religion in Palembang Municipality, 2019.....</i>	137
4.3.2	Jumlah Tempat Peribadatan Menurut Kecamatan di Kota Palembang, 2019 ..... <i>Number of Places of Worship by Subdistrict and Religion in Palembang Municipality, 2019.....</i>	138
4.3.3	Jumlah Desa/Kelurahan yang Mengalami Bencana Alam Menurut Kecamatan di Kota Palembang, 2014,2018-2019 ..... <i>Number of Villages that Had Natural Disaster by Subdistrict in Palembang Municipality, 2014,2018– 2019.....</i>	139
4.3.4	Jumlah Jemaah Haji yang Diberangkatkan <sup>1</sup> ke Tanah Suci Mekah Menurut Kecamatan di Kota Palembang, 2017 - 2019..... <i>Number of Hajj Pilgrims Departured<sup>1</sup> to the Holyland of Mecca by Subdistrict in Palembang Municipality, 2017 - 2019 .....</i>	142
4.3.5	Jumlah Jemaah Haji dari Kota Palembang, 1997/1998 - 2018/2019 . <i>Number of Pilgrims from Palembang Municipality, 1997/1998 - 2018/2019 .....</i>	143
4.3.6	Nikah, Talak dan Cerai, serta Rujuk Menurut Kecamatan di Kota Palembang, 2017 - 2019.....	144

	<i>Number of Marriages, Divorces, and Reconciliations by Sub district in Palembang Municipality, 2017 - 2019</i> .....	144
4.3.7	Jumlah Perceraian Menurut Faktor dan Kecamatan di Kota Palembang, 2019 ..... <i>Number of Divorces by Factors and Subdistrict in Palembang Municipality, 2019</i> .....	145 145
4.3.8	Jumlah Kejadian Bencana Alam Menurut Kecamatan di Kota Palembang, 2019 ..... <i>Number of Natural Disaster Events by Sub District in Palembang Municipality, 2019</i> .....	148 148
4.3.9	Jumlah Korban yang Diakibatkan Bencana Alam Menurut Kecamatan di Kota Palembang, 2019 ..... <i>Number of Victims Due to Natural Disaster by Subdistrict in Palembang Municipality, 2019</i> .....	150 150
4.3.10	Jumlah Kerusakan rumah yang Diakibatkan Bencana Alam Menurut Kecamatan di Kota Palembang, 2019 ..... <i>Number of Damaged Houses Due to Natural Disaster by Sub district in Palembang Municipality, 2019</i> .....	156 156
4.3.11	Jumlah Kejadian Bencana Nonalam Menurut Kecamatan di Kota Palembang, 2019 ..... <i>Number of Non-Natural Disaster Events by Subdistrict in Palembang Municipality, 2019</i> .....	162 162
4.3.12	Jumlah Penerima Bantuan (kepala keluarga) dan Anggaran Bantuan Sosial Pangan Menurut Kecamatan di Kota Palembang, 2019 ..... <i>Number of Aid Recipients (head of household) and Food Social Assistance Budget by Subdistrict in Palembang Municipality, 2019</i> .....	163 163
4.3.13	Jumlah Kejadian Kebakaran Menurut Penyebab di Kota Palembang, 1999 - 2019 ..... <i>Number of Fire Incidents According to the Causes in Palembang Municipality, 1999 - 2019</i> .....	164 164
4.3.14	Jumlah Keluarga Menurut Kecamatan dan Klasifikasi Keluarga di Kota Palembang, 2018 dan 2019 ..... <i>Number of Households by Subdistrict and Household Classification in Palembang Municipality, 2018 dan 2019</i> .....	165 165
4.3.15	Indeks Pembangunan Manusia di Kota Palembang, 2011-2019 ..... <i>Human Development Index in Palembang Municipality, 2011-2019</i> ....	166 166

<b>4.4</b>	<b>KEMISKINAN</b> .....	<b>167</b>
	<b>POVERTY</b> .....	<b>167</b>
4.4.1	Garis Kemiskinan, Jumlah, dan Persentase Penduduk Miskin di Kota Palembang, 2012–2019 .....	167
	<i>Poverty Line, Number, and Percentage of Poor People in Palembang Municipality, 2012–2019</i> .....	167
4.4.2	Indeks Kedalaman Kemiskinan dan Indeks Keparahan Kemiskinan di Kota Palembang, 2012–2019.....	168
	<i>Poverty Gap Index and Poverty Severity Index in Palembang Municipality, 2012–2019</i> .....	168
<b>4.5</b>	<b>KRIMINALITAS</b> .....	<b>169</b>
	<b>CRIME</b> .....	<b>169</b>
4.5.1	Jumlah Tindak Pidana, Resiko Penduduk Terjadi Tindak Pidana per 100.000 Penduduk, Persentase Penyelesaian Tindak Pidana dan Selang Waktu Terjadinya Tindak Pidana Menurut Kepolisian Sektor di Kota Palembang, 2019 .....	169
	<i>Number of Criminal Cases, Risk of Population in Crime per 100,000 population, Percentage of Crime Clearance Rate and Interval of Criminal Cases by Sub District Police Office in Palembang Municipality, 2019</i> .....	169
4.5.2	Jumlah Tindak Pidana Menurut Kepolisian Sektor di Kota Palembang, 2017-2019.....	170
	<i>Number of Reported Criminal Cases by Subdistrict Police Office in Palembang Municipality, 2017-2019</i> .....	170
4.5.3	Jumlah Kejahatan yang di Laporkan dan di Selesaikan Menurut Jenis Kejahatan di Wilayah Hukum Polrestabes Palembang, 2010 - 2019 ..	171
	<i>Number of Crime was Reported and Finished by Type of Crime in Teritory of Polrestabes Palembang, 2010 - 2019</i> .....	171
4.5.4	Jumlah Kecelakaan Lalu Lintas di Wilayah Hukum Polrestabes Palembang, 2010 - 2019.....	172
	<i>Number Of Traffic Accident By Location in Teritory of Polrestabes Palembang, 2010 - 2019</i> .....	172
4.5.5	Jumlah Pelanggaran Lalu Lintas di Kota Palembang, 2018 dan 2019	173
	<i>Number of Traffic Violation in Palembang Municipality, 2018 dan 2019</i>	173
4.5.6	Jumlah Tahanan di Jajaran Polrestabes Palembang Menurut Jenis Kelamin, 2018 dan 2019 .....	174

	<i>Number of Prisoners in Polrestabes Palembang by Sex, 2018 and 2019</i>	174
4.5.7	Banyaknya Perkara Tindak Pidana yang Diterima dan Diselesaikan di Kejaksaan Negeri Palembang, 2017 - 2019 .....	175
	<i>Number of Criminal Cases Received and Resolved in Palembang District Attorney, 2017 - 2019</i> .....	175
4.5.8	Jumlah Perkara/Pelanggaran yang di Selesaikan di Kejaksaan Negeri Palembang Menurut Bulan, 2018 dan 2019.....	176
	<i>Number of Cases/Violations Resolved in Palembang District Attorney by Mont, 2018 and 2019</i> .....	176
4.5.9	Jumlah Perkara Pidana yang Masuk dan Telah Diputuskan di Pengadilan Negeri Palembang, 2018 dan 2019 .....	177
	<i>Number of Criminal Cases Incoming and Decided in Palembang District Court, 2018 and 2019</i> .....	177
4.5.10	Jumlah Perkara Perdata yang Masuk dan Diputus Oleh Pengadilan Negeri Palembang, 2018 dan 2019.....	178
	<i>Number of Civil Cases Entered and Decided by Palembang District Court, 2018 dan 2019</i> .....	178
4.5.11	Jumlah Narapidana di Lembaga Pemasyarakatan Klas I Palembang, 2010 - 2019.....	179
	<i>Number of Prisoners in County Jail Class I of Palembang, 2010 - 2019</i>	179
4.5.12	Jumlah Narapidana di Lembaga Pemasyarakatan Perempuan Klas I Palembang, 2010 - 2019.....	180
	<i>Number of Prisoners in County Jail Woman Class I of Palembang, 2010 - 2019</i> .....	180
4.5.13	Jumlah Narapidana di Lembaga Pemasyarakatan Khusus Anak Palembang, 2010 - 2019.....	181
	<i>Number of Prisoners in Palembang Children's Special Prison, 2010 - 2019</i>	181
<b>4.6</b>	<b>PERUMAHAN DAN LINGKUNGAN .....</b>	<b>182</b>
	<b>HOUSING AND ENVIRONMENT .....</b>	<b>182</b>
4.6.1	Distribusi Persentase Rumah Tangga Menurut Luas Lantai di Kota Palembang, 2015 - 2019.....	182
	<i>Percentage Distribution of Household Population by Floor Area (m<sup>2</sup>) in Palembang Municipality, 2015 - 2019</i> .....	182
4.6.2	Distribusi Persentase Rumah Tangga Menurut Sumber Air Minum di Kota Palembang, 2015 - 2019.....	183

	<i>Percentage Distribution of Household Population by Source of Drinking Water in Palembang Municipality, 2015 - 2019</i> .....	183
4.6.3	Distribusi Persentase Rumah Tangga Menurut Sumber Penerangan di Kota Palembang, 2015 - 2019.....	184
	<i>Percentage Distribution of Household Population by Lighting Source in Palembang Municipality, 2015 - 2019</i> .....	184
4.6.4	Distribusi Persentase Rumah Tangga Menurut Penggunaan Fasilitas Buang Air Besar di Kota Palembang, 2015 - 2019 .....	185
	<i>Percentage Distribution of Household Population by Type of Toilet Facility Used in Palembang Municipality, 2015 - 2019</i> .....	185
4.6.5	Distribusi Persentase Rumah Tangga Menurut Bahan Bakar Utama Untuk Memasak di Kota Palembang, 2015 - 2019 .....	186
	<i>Percentage Distribution of Household Population by Type of Cooking Fuel in Palembang Municipality, 2015 - 2019</i> .....	186
4.6.6	Distribusi Persentase Rumah Tangga Menurut Status Penguasaan Bangunan Tempat Tinggal di Kota Palembang, 2015 - 2019 .....	187
	<i>Percentage Distribution of Household Population by Dwelling Ownership Status in Palembang Municipality, 2015 - 2019</i> .....	187
4.6.7	Persentase Rumah Tangga yang Memiliki Akses Terhadap Sanitasi dan Sumber Air Minum Layak di Kota Palembang, 2015 - 2019 .....	188
	<i>Percentage of Households that Have Access to Proper Sanitation and Decent Sources of Drinking Water in Palembang Municipality, 2015 - 2019</i> .....	188
<b>5.</b>	<b>PERTANIAN, KEHUTANAN, PETERNAKAN, DAN PERIKANAN/</b>	
	<b>AGRICULTURE, FORESTRY, LIVESTOCK, AND FISHERY .</b>	<b>189</b>
<b>5.1</b>	<b>HORTIKULTURA</b> .....	<b>197</b>
	<b>HORTICULTURE</b> .....	<b>197</b>
5.1.1	Luas Panen Tanaman Sayuran Menurut Kecamatan dan Jenis Tanaman di Kota Palembang (ha), 2018 dan 2019.....	197
	<i>Harvested Area of Vegetables by Subdistrict and Kind of Plant in Palembang Municipality(ha), 2018 and 2019</i> .....	197
5.1.2	Produksi Tanaman Sayuran Menurut Kecamatan dan Jenis Tanaman di Kota Palembang, 2018 dan 2019.....	210

	<i>Production of Vegetables by Subdistrict and Kind of Plant in Palembang Municipality, 2018 dan 2019</i> .....	210
5.1.3	Luas Panen Tanaman Sayuran dan Buah–Buahan Semusim Menurut Jenis Tanaman di Kota Palembang, 2018-2019..... <i>Harvested Area of Seasonal Vegetables and Fruits by Kind of Plant in Palembang Municipality, 2018-2019</i> .....	223
5.1.4	Produksi Tanaman Sayuran dan Buah–Buahan Semusim Menurut Jenis Tanaman di Kota Palembang, 2018-2019..... <i>Production of Seasonal Vegetables and Fruits by Kind of Plant in Palembang Municipality, 2018-2019</i> .....	225
5.1.5	Luas Panen Tanaman Biofarmaka Menurut Kecamatan dan Jenis Tanaman di Kota Palembang, 2018 dan 2019 .....	227
	<i>Harvested Area of Medicinal Plants by Subdistrict and Kind of Plant in Palembang Municipality, 2018 and 2019</i> .....	227
5.1.6	Produksi Tanaman Biofarmaka Menurut Kecamatan dan Jenis Tanaman (kg) di Kota Palembang, 2018 and 2019..... <i>Production of Medicinal Plants by Subdistrict and Kind of Plant (kg) in Palembang Municipality, 2018 and 2019</i> .....	234
5.1.7	Luas Panen Tanaman Biofarmaka Menurut Jenis Tanaman (m <sup>2</sup> ) di Kota Palembang, 2018-2019 .....	241
	<i>Harvested Area of Medicinal Plants by Kind of Plant (m<sup>2</sup>) in Palembang Municipality, 2018-2019</i> .....	241
5.1.8	Produksi Tanaman Biofarmaka Menurut Jenis Tanaman (kg) di Kota Palembang, 2018-2019 .....	242
	<i>Production of Medicinal Plants by Kind of Plant (kg) in Palembang Municipality, 2018-2019</i> .....	242
5.1.9	Luas Panen Tanaman Hias Menurut Kecamatan dan Jenis Tanaman di Kota Palembang, 2018 and 2019 .....	243
	<i>Harvested Area of Ornamental Plants by Subdistrict and Kind of Plant in Palembang Municipality, 2018 and 2019</i> .....	243
5.1.10	Produksi Tanaman Hias Menurut Kecamatan dan Jenis Tanaman di Kota Palembang, 2018 dan 2019.....	255
	<i>Production of Ornamental Plants by Subdistrict and Kind of Plant in Palembang Municipality, 2018 and 2019</i> .....	255



5.1.11	Luas Panen Tanaman Hias Menurut Jenis Tanaman di Kota Palembang, 2018-2019.....	267
	<i>Harvested Area of Ornamental Plants by Kind of Plant in Palembang Municipality, 2018-2019.....</i>	267
5.1.12	Produksi Tanaman Hias Menurut Jenis Tanaman di Kota Palembang, 2018-2019.....	269
	<i>Production of Ornamental Plants by Kind of Plant in Palembang Municipality, 2018-2019.....</i>	269
5.1.13	Produksi Buah-buahan Menurut Kecamatan dan Jenis Tanaman di Kota Palembang (kw), 2018 dan 2019.....	271
	<i>Production of Fruits by Subdistrict and Kind of Plant in Palembang Municipality (qui), 2018 and 2019 .....</i>	271
5.1.14	Produksi Buah–Buahan dan Sayuran Tahunan Menurut Jenis Tanaman (kw) di Kota Palembang, 2018-2019 .....	283
	<i>Production of Annual Fruits and Vegetables by Kind of Plant (qui) in Palembang Municipality, 2018-2019 .....</i>	283
<b>5.2</b>	<b>PERKEBUNAN.....</b>	<b>285</b>
	<b>ESTATE CROPS .....</b>	<b>285</b>
5.2.1	Luas Areal Tanaman Perkebunan Menurut Kecamatan dan Jenis Tanaman (ha) di Kota Palembang, 2018 dan 2019 .....	285
	<i>Planted Area of Estate Crops by Subdistrict and Type of Crops (ha) in Palembang Municipality, 2018 and 2019 .....</i>	285
5.2.2	Produksi Perkebunan Menurut Kecamatan dan Jenis Tanaman (ton) di Kota Palembang, 2018 dan 2019 .....	289
	<i>Production of Estate by Subdistrict and Type of Crops (ton) in Palembang Municipality, 2018 and 2019.....</i>	289
<b>5.3</b>	<b>KEHUTANAN .....</b>	<b>293</b>
	<b>FORESTRY .....</b>	<b>293</b>
5.3.1	Luas Kawasan Hutan dan Perairan Menurut Kecamatan di Kota Palembang (hektar), 2019.....	293
	<i>Forest and Inland Water Area by Subdistrict in Palembang Municipality (hectare), 2019 .....</i>	293
5.3.2	Produksi Kayu Hutan Menurut Jenis Produksi di Kota Palembang (m <sup>3</sup> ), 2014-2019.....	294

	<i>Timber Production by Type of Product in Palembang Municipality (m<sup>3</sup>), 2014-2019</i> .....	294
<b>5.4</b>	<b>PETERNAKAN</b> .....	<b>295</b>
	<b>LIVESTOCK</b> .....	<b>295</b>
5.4.1	Populasi Ternak Menurut Kecamatan dan Jenis Ternak di Kota Palembang, 2019 .....	295
	<i>Livestock Population by Subdistrict and Type of Livestock in Palembang Municipality, 2019</i> .....	295
5.4.2	Populasi Unggas Menurut Kecamatan dan Jenis Unggas di Kota Palembang, 2019 .....	297
	<i>Poultry Population by Subdistrict and Kind of Poultry in Palembang Municipality, 2019</i> .....	297
5.4.3	Produksi Daging Ternak Menurut Kecamatan dan Jenis Ternak di Kota Palembang (kg), 2019.....	298
	<i>Meat Production by Subdistrict and Kind of Livestock in Palembang Municipality (kg), 2019</i> .....	298
5.4.4	Produksi Daging Unggas Menurut Kecamatan dan Jenis Unggas di Kota Palembang (kg), 2019 .....	300
	<i>Poultry Meat Production by Subdistrict and Kind of Poultry in Palembang Municipality (kg), 2019</i> .....	300
5.4.5	Produksi Telur Unggas Menurut Kecamatan dan Jenis Unggas di Kota Palembang (kg), 2019.....	301
	<i>Production of Poultry Eggs by Subdistrict and Kind of Poultry in Palembang Municipality (kg), 2019</i> .....	301
<b>5.5</b>	<b>PERIKANAN</b> .....	<b>302</b>
	<b>FISHERY</b> .....	<b>302</b>
5.5.1	Produksi dan Nilai Produksi Perikanan Tangkap Menurut Kecamatan dan Jenis Penangkapan di Kota Palembang, 2019.....	302
	<i>Production and Production Value of Fish Capture by Sub district and Type of Captures in Palembang Municipality, 2019</i> .....	302
5.5.2	Produksi dan Nilai Produksi Perikanan Tangkap di Perairan Umum Menurut Kecamatan dan Lokasi di Kota Palembang, 2019.....	303
	<i>Production and Production Value of Inland Open Water Capture by Subdistrict and Location in Palembang Municipality, 2019</i> .....	303

5.5.3	Produksi dan Nilai Produksi Perikanan Budidaya Menurut Kecamatan dan Jenis Budidaya di Kota Palembang, 2019.....	305
	<i>Production and Production Value of Aquaculture by Subdistrict and Type of Culture in Palembang Municipality, 2019.....</i>	<i>305</i>
<b>6.</b>	<b>PERTAMBANGAN DAN ENERGI/MINING AND ENERGY .....</b>	<b>307</b>
6.1	Daya Terpasang, Produksi, dan Distribusi Listrik PT. PLN (Persero) pada Cabang/Ranting PLN Menurut Kecamatan di Kota Palembang, 2019 .....	313
	<i>Installed Electricity Power, Production, and Distribution of PT. PLN (Persero) at PLN Branch by Subdistrict in Palembang Municipality, 2019.....</i>	<i>313</i>
6.2	Jumlah Pelanggan Listrik Menurut Kecamatan di Kota Palembang, 2015–2019 .....	314
	<i>Number of Electricity Customers by Subdistrict in Palembang Municipality, 2015–2019 .....</i>	<i>314</i>
6.3	Jumlah Pelanggan dan Air yang Disalurkan Menurut Kecamatan di Kota Palembang, 2019 .....	315
	<i>Number of Customers and Distributed Water by Subdistrict in Palembang Municipality, 2019.....</i>	<i>315</i>
6.4	Jumlah Pelanggan dan Air yang Disalurkan Menurut Jenis Pelanggan di Kota Palembang, 2018 dan 2019.....	316
	<i>Number of Customer and Distributed Clean Water by Type of Customers in Palembang Municipality, 2018 and 2019 .....</i>	<i>316</i>
6.5	Jumlah Pelanggan dan Air Minum yang Didistribusikan Menurut Jenis Pelayanan di Kota Palembang, 2018 dan 2019.....	317
	<i>Number of Customer and Distributed Clean Water by Type of Customers in Palembang Municipality, 2018 and 2019 .....</i>	<i>317</i>
6.6	Banyaknya Kapasitas Produksi, Pelanggan, Air yang Didistribusikan, Jumlah Pekerja Operasional dan Pekerja Lainnya di PDAM Tirta Musi Tahun 2009-2019 .....	318
	<i>Number of Produced Capacity, Consumer, Water Distributed, Operational Worker and Other Worker in PDAM Tirta Musi Palembang, 2009-2019.</i>	<i>318</i>
6.7	Banyaknya Bahan Bakar yang Didistribusikan di Kota ... Palembang, 2016-2019.....	319
	<i>Number of Fuel Distributed in Palembang Municipality, 2016-2019.....</i>	<i>319</i>

	Halaman Page
6.8	Jumlah Pelanggan dan Banyaknya Gas yang Didistribusikan di Kota Palembang, 2018 dan 2019..... 320 <i>Number of Customers and Gas Distributed in Palembang Municipality, 2018 and 2019</i> ..... 320
<b>7.</b>	<b>PARIWISATA/TOURISM</b> ..... <b>321</b>
7.1	Jumlah Rumah Makan/Restoran Menurut Kecamatan di Kota Palembang, 2016–2019 ..... 328 <i>Number of Restaurants by Subdistrict in Palembang Municipality, 2016–2019</i> ..... 328
7.2	Jumlah Hotel/Penginapan, Kamar dan Tempat Tidur Menurut Kecamatan, 2019..... 329 <i>Number of Hotel/Lodging, Room and Bed by Subdistrict, 2019</i> ..... 329
<b>8.</b>	<b>TRANSPORTASI DAN KOMUNIKASI/TRANSPORTATION AND COMMUNICATION</b> ..... <b>331</b>
<b>8.1</b>	<b>TRANSPORTASI</b> ..... <b>337</b> <b>TRANSPORTATION</b> ..... <b>337</b>
8.1.1	Panjang Jalan Menurut Tingkat Kewenangan Pemerintahan di Kota Palembang (km), 2017–2019..... 337 <i>Length of Roads by Level of Government Authority in Palembang Municipality (km), 2017–2019</i> ..... 337
8.1.2	Panjang Jalan Menurut Jenis Permukaan Jalan di Kota Palembang (km), 2017–2019..... 338 <i>Length of Roads by Type of Road Surface in Palembang Municipality (km), 2017–2019</i> ..... 338
8.1.3	Panjang Jalan Menurut Kondisi Jalan di Kota Palembang (km), 2017–2019..... 339 <i>Length of Roads by Condition of Roads in Palembang Municipality (km), 2017–2019</i> ..... 339
8.1.4	Jumlah Kendaraan Bermotor Menurut Kecamatan dan Jenis Kendaraan di Kota Palembang, 2019 ..... 340 <i>Number of Motor Vehicles by Subdistrict and Type of Vehicle in Palembang Municipality, 2019</i> ..... 340
<b>8.2</b>	<b>KOMUNIKASI</b> ..... <b>341</b> <b>COMMUNICATION</b> ..... <b>341</b>

8.2.1	Jumlah Kantor Pos Pembantu Menurut Kecamatan di Kota Palembang, 2016–2019.....	341
	<i>Number of Post Offices Subsidiaries by Subdistrict in Palembang Municipality, 2016–2019.....</i>	<i>341</i>
<b>9.</b>	<b>PERBANKAN, KOPERASI, DAN HARGA-HARGA/BANKING, COOPERATIVE, AND PRICES .....</b>	<b>343</b>
9.1	Jumlah Koperasi Aktif Menurut Kecamatan di Kota Palembang, 2016–2019.....	348
	<i>Number of Active Cooperative by Subdistrict in Palembang Municipality, 2016–2019.....</i>	<i>348</i>
9.2	Jumlah Koperasi Menurut Jenis Koperasi dan Kecamatan di Kota Palembang, 2019 .....	349
	<i>Number of Cooperative by Kind of Cooperative and Subdistrict in Palembang Municipality, 2019.....</i>	<i>349</i>
9.3	Indeks Harga Konsumen per Bulan Menurut Kelompok Pengeluaran di Kota Palembang (2012=100), 2019 .....	350
	<i>Monthly Consumer Price Index by Expenditure Group in Palembang Municipality (2012=100),2019.....</i>	<i>350</i>
9.4	Laju Inflasi Harga Konsumen per Bulan Menurut Kelompok Pengeluaran di Kota Palembang (2012=100), 2019 .....	352
	<i>Monthly Inflation Rate by Expenditure Group in Palembang Municipality (2012=100), 2019.....</i>	<i>352</i>
9.5	Laju Inflasi Kota Palembang per Bulan, Tahun 2015 - 2019 .....	354
	<i>Inflation Rate in Palembang Municipality by Month, Years 2015 - 2019</i>	<i>354</i>
<b>10.</b>	<b>PENGELUARAN PENDUDUK/POPULATION EXPENDITURE . 355</b>	
10.1	Rata-rata Pengeluaran per Kapita Sebulan Menurut Kelompok Komoditas (rupiah) di Kota Palembang, 2018 dan 2019.....	360
	<i>Monthly Average Expenditure per Capita by Commodity Group (rupiahs) in Palembang Municipality, 2018 and 2019.....</i>	<i>360</i>
10.2	Persentase Pengeluaran per Kapita Sebulan Menurut Kelompok Komoditas di Kota Palembang, 2018 dan 2019.....	361
	<i>Percentage of Monthly Expenditure per Capita by Commodity Group in Palembang Municipality, 2018 and 2019 .....</i>	<i>361</i>
10.3	Persentase Penduduk Menurut Golongan Pengeluaran Per Kapita Sebulan di Kota Palembang, 2018 dan 2019 .....	362

	<i>Percentage of Population by Per Capita Spending Group a Month in Palembang Municipality, 2018 and 2019 .....</i>	362
<b>11.</b>	<b>PERDAGANGAN/TRADE .....</b>	<b>363</b>
11.1	Jumlah Sarana Perdagangan Menurut Jenisnya di Kota Palembang, 2016–2019 .....	368
	<i>Number of Trading Facilities by Type of Facility in Palembang Municipality, 2016–2019 .....</i>	368
<b>12.</b>	<b>SISTEM NERACA REGIONAL/SYSTEM OF REGIONAL ACCOUNTS .....</b>	<b>369</b>
12.1	Produk Domestik Regional Bruto Atas Dasar Harga Berlaku Menurut Lapangan Usaha di Kota Palembang (miliar rupiah), 2015–2019 .....	380
	<i>Gross Regional Domestic Product at Current Market Prices by Industry in Palembang Municipality (billion rupiahs), 2015–2019.....</i>	380
12.2	Produk Domestik Regional Bruto Atas Dasar Harga Konstan 2010 Menurut Lapangan Usaha di Kota Palembang (miliar rupiah), 2015–2019 .....	382
	<i>Gross Regional Domestic Product at 2010 Constant Market Prices by Industry in Palembang Municipality (billion rupiahs), 2015–2019.....</i>	382
12.3	Distribusi Persentase Produk Domestik Regional Bruto Atas Dasar Harga Berlaku Menurut Lapangan Usaha di Kota Palembang, 2015–2019..	384
	<i>Percentage Distribution of Gross Regional Domestic Product at Current Market Prices by Industry in Palembang Municipality, 2015–2019.....</i>	384
12.4	Laju Pertumbuhan Produk Domestik Regional Bruto Atas Dasar Harga Konstan 2010 Menurut Lapangan Usaha di Kota Palembang (persen), 2016–2019 .....	386
	<i>Growth Rate of Gross Regional Domestic Product at 2010 Constant Market Prices by Industry in Palembang Municipality (percent), 2016–2019 ....</i>	386
12.5	Produk Domestik Regional Bruto Atas Dasar Harga Berlaku Menurut Jenis Pengeluaran di Kota Palembang (miliar rupiah), 2015–2019...	388
	<i>Gross Regional Domestic Product at Current Market Prices by Type of Expenditure in Palembang Municipality (billion rupiahs), 2015–2019...</i>	388
12.6	Produk Domestik Regional Bruto Atas Dasar Harga Konstan 2010 Menurut Jenis Pengeluaran di Kota Palembang (miliar rupiah), 2015–2019 .....	389

	<i>Gross Regional Domestic Product at 2010 Constant Market Prices by Type of Expenditure in Palembang Municipality (billion rupiahs), 2015–2019</i> .....	389
<b>13.</b>	<b>PERBANDINGAN ANTAR KABUPATEN/KOTA/ REGENCY/MUNICIPAL COMPARISON</b> .....	<b>391</b>
13.1	Jumlah Penduduk Menurut Kabupaten/Kota di Provinsi Sumatera Selatan, 2015–2019..... <i>Population by Regency/Municipality in Sumatera Selatan Province, 2015–2019</i> .....	397 397
13.2	Laju Pertumbuhan Produk Domestik Regional Bruto Atas Dasar Harga Konstan 2010 Menurut Kabupaten/Kota di Provinsi Sumatera Selatan (persen), 2015–2019 .....	398
	<i>Rate of Growth of Gross Regional Domestic Products at Constant 2010 Prices by Regency/Municipality in Sumatera Selatan Province (percent), 2015–2019</i> .....	398
13.3	Jumlah Penduduk Miskin Menurut Kabupaten/Kota di Provinsi Sumatera Selatan (ribu), 2015–2019 .....	399
	<i>Number of Poor Population by Regency/Municipality in South Sumatera Province (thousand), 2015–2019</i> .....	399
13.4	Indeks Pembangunan Manusia Menurut Kabupaten/Kota di Provinsi Sumatera Selatan, 2015–2019.....	400
	<i>Human Development Index by Regency/Municipality in Sumatera Selatan Province, 2015–2019</i> .....	400





## DAFTAR GAMBAR/LIST OF FIGURES

Halaman  
Page

Halaman  
Page

1.1	Luas Wilayah Menurut Kecamatan di Kota Palembang (km <sup>2</sup> ), 2019 ..	6
	<i>Total Area by Subdistrict in Palembang Municipality (square.km), 2019.....</i>	6
2.1	Jumlah Pegawai Negeri Sipil Menurut Tingkat Kepangkatan di Kota Palembang, 2019 .....	22
	<i>Number of Civil Servants by Hierarchy in Palembang Municipality, 2019</i>	22
3.1	Jumlah Penduduk Berumur 15 Tahun Keatas Menurut Jenis Kegiatan Selama Seminggu yang Lalu di Kota Palembang, 2019 .....	51
	<i>Population Aged 15 Years and Over by Type of Activity During The Previous Week in Palembang Municipality, 2019 .....</i>	51
4.1	Jumlah Tempat Peribadatan di Kota Palembang 2019 .....	81
	<i>Number of Places of Worship in Palembang Municipality, 2019.....</i>	81
5.1	Luas Panen Tanaman Biofarmaka dan Jenis Tanaman (m <sup>2</sup> ) di Kota Palembang, 2018 dan 2019.....	196
	<i>Harvested Area of Medicinal Plants and Kind of Plant (m<sup>2</sup>) in Palembang municipality, 2018 and 2019.....</i>	196
6.1	Jumlah Pelanggan Listrik PLN di Kota Palembang ,2015 - 2019.....	312
	<i>Number of Registered Electricity Costumers by PLN in Palembang Municipality, 2015 - 2019 .....</i>	312
7.1	Jumlah Rumah Makan/Restoran Menurut Kecamatan, 2016-2018....	327
	<i>Number of Restaurants by SubDistrict, 2016-2018.....</i>	327
8.1	Jumlah Kendaraan Bermotor Menurut Jenis Kendaraan di Kota Palembang (unit),2019 .....	336
	<i>Number of Motor Vehicles by Type of Vehicle in Palembang Municipality(unit), 2019 .....</i>	336
9.1	Jumlah Koperasi Menurut Jenis Koperasi di Kota Palembang, 2019.	347
	<i>Number of Cooperative by Kind of Cooperative in Palembang Municipality, 2019.....</i>	347

	Halaman Page
10.1	Persentase Penduduk Menurut Golongan Pengeluaran Per Kapita Sebulan di Kota Palembang, 2019..... 359
	<i>Percentage of Population by Expenditure Group Per Capita for a Month in Palembang Municipality, 2019..... 359</i>
11.1	Jumlah Pasar di Kota Palembang,2016-2018..... 367
	<i>Number of Market in Palembang Municipality, 2016-2018 ..... 367</i>
12.1	Distribusi Persentase Produk Domestik Regional Bruto Atas Dasar Harga Berlaku Menurut Lapangan Usaha di Kota Palembang, 2019. 379
	<i>Percentage Distribution of Gross Regional Domestic Product at Current Market Prices by Industry in Palembang Municipality, 2019..... 379</i>
13.1	Jumlah Penduduk Menurut Kabupaten/Kota di Provinsi Sumatera Selatan, 2018-2019..... 396
	<i>Population by Regency/Municipality in South Sumatera Province, 2018-2019.....</i>
	39610.1 .....
	Persentase Penduduk Menurut Golongan Pengeluaran Per Kapita Sebulan di Kota Palembang, 2019..... 359
	<i>Percentage of Population by Expenditure Group Per Capita for a Month in Palembang Municipality, 2019..... 359</i>

## PENJELASAN UMUM/EXPLANATORY NOTES

Tanda-tanda, satuan-satuan, dan lain-lainnya yang digunakan dalam publikasi ini adalah sebagai berikut:

*Symbols, measurement units, and acronyms which are used in this publication, are as follows:*

### 1. TANDA-TANDA/SYMBOLS

Data tidak tersedia/Data not available .....	: ...
Tidak ada atau nol /Null or zero .....	: -
Data dapat diabaikan/Data negligible .....	: 0
Tanda decimal/Decimal point .....	: ,
Data tidak dapat ditampilkan/Not applicable .....	: NA
Angka estimasi/Estimated figures .....	: e
Angka diperbaiki/Revised figures .....	: r
Angka sementara/Preliminary figures .....	: x
Angka sangat sementara/Very preliminary figures .....	: xx
Angka sangat sangat sementara/Very very preliminary figures .....	: xxx

### 2. SATUAN/UNITS

barel/barrel .....	: 158,99 liter/litres = 1/6,2898 m <sup>3</sup>
hektar (ha)/hectare (ha) .....	: 10 000 m <sup>2</sup>
kilometer (km)/kilometres (km) .....	: 1 000 meter/meters (m)
knot/knot .....	: 1,8523 km/jam (km/hour)
kuintal/quintal .....	: 100 kg
KWh .....	: 1 000 Watt hour
MWh .....	: 1 000 KWh
liter (untuk beras)/litre (for rice) .....	: 0,80 kg
MMSCF .....	: 1/35,3 m <sup>3</sup>
metrik ton (m.ton)/metric ton (m. ton) .....	: 0,98421 long ton = 1 000 kg
ons/ounce .....	: 28,31 gram/grams
ton .....	: 1 000 kg

Satuan lain: buah, dus, butir, helai/lembar, kaleng, batang, pulsa, ton kilometer (ton-km), jam, menit, persen (%).

*Other units: unit, pack, pieces, sheet, tin, pulse, ton-kilometres(ton-km), hour, minute, percent (%).*

Perbedaan angka di belakang koma disebabkan oleh pembulatan angka.

*The difference in decimal numbers is caused by rounding.*

## Statistik Kunci, 2017–2019 Key Statistics, 2017–2019

Rincian/Description (1)	Satuan/Unit (2)	2017 (5)	2018 (6)	2019 (7)
<b>SOSIAL/SOCIAL</b>				
Penduduk <sup>1</sup> / <i>Population</i> <sup>1</sup>	jiwa	1 623 099	1 643 488	1 662 893
Laju Pertumbuhan Penduduk <sup>1</sup> / <i>Population Growth</i> <sup>1</sup>	%	1,01	1,26	1,18
Angka Kelahiran Total-AKT <sup>1</sup> / <i>Total Fertility Rate-TFR</i> <sup>1</sup>	anak/child	...	...	...
Angka Kematian Bayi-AKB (per 1000 kelahiran hidup) <sup>1</sup> <i>Infant Mortality Rate-IMR (per 1000 life births)</i> <sup>1</sup>	bayi infant	...	...	...
Angka Harapan Hidup <sup>1</sup> -e <sub>0</sub> / <i>Life Expectancy Rate</i> <sup>1</sup>	tahun/years	70,10	70,32	70,54
Angka Melek Huruf Usia 15+/ <i>Literacy Rate Aged 15+</i>	%	...	...	...
Tingkat Partisipasi Angkatan Kerja -TPAK <sup>2</sup> <i>Labour Force Participation Rate-LFPR</i> <sup>2</sup>	%	62,27	60,71	61,16
Tingkat Pengangguran Terbuka-TPT <sup>2</sup> <i>Unemployment Rate-UR</i> <sup>2</sup>	%	8,20	7,21	7,94
Penduduk Miskin <sup>3</sup> / <i>Poor People</i> <sup>4</sup>	ribu/thousand	184,41	179,32	180,67
Persentase Penduduk Miskin <sup>4</sup> <i>Percentage of Poor People</i> <sup>4</sup>	%	11,40	10,95	10,90
Indeks Pembangunan Manusia-IPM <sup>5</sup> <i>Human Development Index</i> <sup>5</sup>	–	77,22	77,89	78,44
<b>EKONOMI/ECONOMIC</b>				
Produk Domestik Regional Bruto (PDRB) Harga Berlaku <sup>6</sup> <i>Gross Regional Domestic Bruto (GRDP) at Current Price</i> <sup>6</sup>	miliar rupiah billion rupiahs	129 400,33	142 148,40	154 805,29
Laju Pertumbuhan Ekonomi <sup>7</sup> / <i>Economic Growth</i> <sup>7</sup>	%	6,21	6,69	5,94
PDB Per Kapita Harga Berlaku <sup>6,8</sup> <i>Per Capita of GDP at Current Price</i> <sup>6,8</sup>	juta rupiah million rupiahs	...	...	...
Inflasi/ <i>Inflation (y-o-y)</i>	%	2,85	2,78	2,06
Ekspor/ <i>Export</i>	miliar/billion US\$	...	...	...
Impor/ <i>Import</i>	miliar/billion US\$	...	...	...
Wisatawan Asing/ <i>Foreign Tourists</i>	juta/million	...	...	...
Uang Beredar Luas (M <sub>2</sub> ) <i>Broad Money</i>	triliun rupiah trillion rupiahs	...	...	...
Posisi Cadangan Devisa/ <i>Reserve Asset Position</i>	miliar/billion US\$	...	...	...
Realisasi Penanaman Modal Dalam Negeri-PMDN <i>Realization of Domestic Investment</i>	triliun rupiah trillion rupiahs	...	...	...
Realisasi Penanaman Modal Asing-PMA <i>Realization of Foreign Investment</i>	miliar/billion US\$	...	...	...
Suku Bunga Sertifikat Bank Indonesia (1 bulan) <sup>10</sup> <i>Interest Rate of Bank Indonesia Certificate (1 month)</i> <sup>10</sup>	%	...	...	...
Kurs Tengah US\$/ <i>Middle Rates of US\$</i>	rupiah/rupiahs	...	...	...
Indeks Harga Saham Gabungan (IHSG) <i>Composite Stocks Price Index (CSP)</i>	–	...	...	...

- Catatan/Notes: <sup>1</sup> Data 2006–2009: berdasarkan hasil SUPAS 2005; mulai 2010: Hasil proyeksi penduduk Indonesia 2010–2035 (pertengahan tahun/Juni)/*Data in 2006–2009: based on SUPAS 2005; since 2010: The result of Indonesia population prjection 2010–2035 (mid year/June)*
- <sup>2</sup> Kondisi Agustus/*Condition at August*
- <sup>3</sup> Menggunakan penimbang hasil proyeksi penduduk tahun 2010–2035/*Weighted by the 2010–2035 population projection*
- <sup>4</sup> Kondisi Maret/*Condition at March*
- <sup>5</sup> Sejak tahun 2010, IPM dihitung dengan metode baru. Komponen IPM metode baru adalah angka harapan hidup saat lahir, harapan lama sekolah, rata-rata lama sekolah, dan pengeluaran per kapita/*Since 2010, HDI was calculated using new method. New HDI component are life expectancy at birth, expected years of schooling, means years of schooling, and expenditure per capita*
- <sup>6</sup> Mulai tahun 2010 mengadopsi *System of National Account 2008 (SNA 2008)*/Since 2010 is in line with *System of National Account 2008 (SNA 2008)*
- <sup>7</sup> Sebelum 2011 menggunakan tahun dasar 2000 (2000=100), mulai 2011 menggunakan tahun dasar 2010 (2010=100)/*Before 2011 using 2000 base year (2000=100), since 2011 using 2010 base year (2010=100)*
- <sup>8</sup> Mulai 2010 proyeksi penduduk berdasarkan hasil SP2010/*Since 2010 population projection based on SP2010*
- <sup>9</sup> IHK 82 kota (2012 = 100)/*CPI 82 cities (2012 = 100)*
- <sup>10</sup> Mulai 2010: menggunakan SBI 9 bulan/*Since 2010: using SBI 9 month*



# BAB 1 GEOGRAFI DAN IKLIM

## *Geographic and climate*

Keadaan Geografi Kota Palembang

*Geography Condition in Palembang Municipality*

2019

**LUAS WILAYAH  
KOTA PALEMBANG**

*Total Area of Palembang Municipality*

**400,61** km<sup>2</sup>  
*sq.km*



Luas wilayah terbesar

**68,78** km<sup>2</sup>  
*sq.km*

*the biggest area*

Luas Wilayah terkecil

**6,22** km<sup>2</sup>  
*sq.km*

*the smallest area*

Kabupaten Banyuasin  
*Banyuasin Regency*

Kabupaten Banyuasin  
*Banyuasin Regency*

Kabupaten Banyuasin  
*Banyuasin Regency*



Kabupaten Muara Enim  
*Muara Enim Regency*

Kabupaten Ogan Ilir  
*Ogan Ilir Regency*





**PENJELASAN TEKNIS**

1. Secara astronomis, Kota Palembang terletak antara 2°52' - 3°5' Lintang Selatan dan 104°37' - 104°52' Bujur Timur.
2. Berdasarkan posisi geografisnya, Kota Palembang memiliki batas-batas: Utara, Timur, Barat – Kabupaten Banyuasin, Selatan – Kabupaten Muara Enim dan Kabupaten Ogan Ilir.
3. Kota Palembang terdiri dari 18 Kecamatan, yaitu:
  - Ilir Barat Dua
  - Gandus
  - Seberang Ulu Satu
  - Kertapati
  - Jakabaring
  - Seberang Ulu Dua
  - Plaju
  - Ilir Barat Satu
  - Bukit Kecil
  - Ilir Timur Satu
  - Kemuning
  - Ilir Timur Dua
  - Kalidoni
  - Ilir Timur Tiga
  - Sako
  - Sematang Borang
  - Sukarami
  - Alang-Alang Lebar

**TECHNICAL NOTES**

1. *Astronomically, Palembang Municipality is located between 2°52' - 3°5' South latitude and 104°37' - 104°52' East longitude.*
2. *In terms of geographic position, Palembang Municipality has boundaries as follows: North, East, West – Banyuasin Regency; South - Muara Enim Regency and Ogan Ilir Regency.*
3. *Palembang Municipality has 18 subdistricts. These include:*
  - *Ilir Barat Dua*
  - *Gandus*
  - *Seberang Ulu Satu*
  - *Kertapati*
  - *Jakabaring*
  - *Seberang Ulu Dua*
  - *Plaju*
  - *Ilir Barat Satu*
  - *Bukit Kecil*
  - *Ilir Timur Satu*
  - *Kemuning*
  - *Ilir Timur Dua*
  - *Kalidoni*
  - *Ilir Timur Tiga*
  - *Sako*
  - *Sematang Borang*
  - *Sukarami*
  - *Alang-Alang Lebar*

**ULASAN****DESCRIPTION****1.1. Keadaan Geografi**

Kota Palembang terletak antara 2°52' sampai 3°5' Lintang Selatan dan 104°37' sampai 104°52' Bujur Timur. Pada Tahun 2007 Kota Palembang dibagi 16 kecamatan dan 107 kelurahan. Pada Tahun 2018, berdasarkan SK Nomor 136/4123/BAK, terbentuk Kecamatan Jakabaring yang merupakan pemekaran dari Kecamatan seberang Ulu I dan Kecamatan Ilir timur Tiga yang merupakan pemekaran dari Kecamatan Ilir timur II, sehingga saat ini wilayah administrasi Kota Palembang terbagi menjadi 18 kecamatan dan 107 kelurahan.

Berdasarkan PP Nomor 23 tahun 1988, luas wilayah Kota Palembang adalah 400,61 km<sup>2</sup> / 40,061 ha, dimana Kecamatan Gandus memiliki luas terbesar dibandingkan kecamatan lainnya (68,78 km<sup>2</sup> / 17,17 %) dan Kecamatan Ilir Barat II merupakan kecamatan dengan luas wilayah terkecil (6,22 km<sup>2</sup> / 1,55%)

Wilayah Kota Palembang bagian utara, bagian timur, bagian barat berbatasan dengan Kabupaten Banyuasin, bagian selatan berbatasan dengan Kabupaten Muara Enim dan Kabupaten Ogan Ilir.

**1.1. Geography Condition**

*Palembang is located between 2°52' to 3°5' south latitude and from 104°37' to 104°52' east longitude. Since Year 2007 Palembang divided administratively 16 Subdistrict and 107 villages. In 2018, based on the Decree Number 136/4123/BAK, Jakabaring Subdistrict was formed which is the division of the Subdistrict Seberang Ulu I and Ilir Timur Tiga Subdistrict which is the division of the Ilir Timur II Subdistrict, so that the administrative area of Palembang Municipality is divided into 18 sub districts and 107 villages*

*According to Governmental Regulation number 23, Year 1988 wide area of Palembang is 400.61 sq.km or 40.061 ha, where Gandus Subdistrict has the largest area compared to other sub districts (68.78 sq.km / 17.17 %) and Ilir Barat II Subdistrict is a subdistrict with the smallest area (6.22 sq.km / 1.55%)*

*Territorial Boundaries of Palembang Municipality in northern area, eastern area, western area bordered by Banyuasin Regency, southern area border on Muara Enim Regency and Ogan Ilir.*

## 1.2. Iklim

Suhu udara di suatu tempat antara lain ditentukan oleh tinggi rendahnya tempat tersebut dari permukaan air laut dan jaraknya dari pantai. Pada tahun 2019, suhu udara maksimum terjadi pada bulan November yang berkisar 37,40°C, sedangkan suhu udara minimum terjadi pada bulan September yang berkisar 22,00°C.

Kecepatan angin hampir di seluruh wilayah Palembang merata setiap bulannya, yaitu berkisar antara 3,14 knot hingga 4,89 knot. Faktor lain yang mempengaruhi hujan dan arah / kecepatan angin adalah perbedaan tekanan udara.

Curah hujan di suatu tempat antara lain dipengaruhi oleh keadaan iklim, keadaan topografi dan perputaran / pertemuan arus udara. Oleh karena itu jumlah curah hujan beragam menurut bulan dan letak stasiun pengamatan. Rata-rata curah hujan selama tahun 2019 berkisar antara 0,50 mm (Agustus) sampai 484,60 mm (Maret). Palembang mempunyai kelembaban udara relatif tinggi dimana pada tahun 2019 rata-rata berkisar antara 77,56% (Oktober) sampai 91,38% (Februari).

## 1.2. Climate

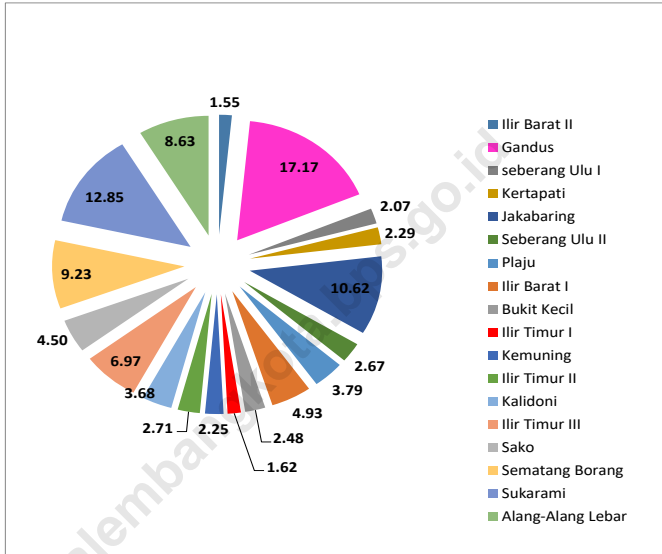
*The temperature in a place is determined by the height of the place from the surface of the sea water and the distance from the beach. In 2019, the highest temperature was recorded in November that accounted for 37.40 °C, while the lowest temperature that accounted for 22.00°C was recorded in September.*

*In general, wind velocities in all areas of Palembang were similar ranged from 3.14 knot to 4.89 knot. Other factor that influences rain and direction / velocity of wind is difference in air pressure.*

*Rainfall in the area is influenced by climate, topography, and cycling of air flow. Therefore, the volume of rainfall varied greatly by month and place of observation station. The average rainfall in 2019 ranged from 0.5 mm (August) to 484.60 mm (March). The relative humidity in Palembang is usually high. In 2019, the humidity ranged from 77.56% (October) to 91.38% (February).*

**Gambar** 1.1  
**Figures**

**Luas Wilayah Menurut Kecamatan di Kota Palembang (km<sup>2</sup>), 2019**  
**Total Area by Subdistrict in Palembang Municipality (square.km), 2019**



Sumber/Source : Bagian Tata Pemerintahan, Pemerintah Kota Palembang  
Governance Section, Government Palembang Municipality

## 1.1 KEADAAN GEOGRAFI GEOGRAPHY CONDITION

**Tabel** 1.1.1 **Luas Daerah dan Jumlah Pulau Menurut Kecamatan di Kota Palembang, 2019**  
*Total Area and Number of Islands by Subdistrict in Palembang Municipality, 2019*

Kecamatan Subdistrict	Ibukota Kecamatan Capital of Subdistrict	Luas <sup>1</sup> Total Area <sup>1</sup> (km <sup>2</sup> /sq.km)
(1)	(2)	(3)
Ilir Barat Dua	Dua-puluh-sembilan Ilir	6,22
Gandus	Gandus	68,78
Seberang Ulu Satu	Tiga Empat Ulu	8,28
Kertapati	Karyajaya	42,56
Jakabaring	Lima-belas Ulu	9,16
Seberang Ulu Dua	Empat-belas Ulu	10,69
Plaju	Plaju Ilir	15,17
Ilir Barat Satu	Bukitloma	19,77
Bukitkecil	Dua-puluh-enam Ilir	9,92
Ilir Timur Satu	Dua-puluh Ilir Tiga	6,50
Kemuning	Ario Kemuning	9,00
Ilir Timur Dua	Tiga Ilir	10,82
Kalidoni	Kalidoni	27,92
Ilir Timur Tiga	Delapan Ilir	14,76
Sako	Sako Baru	18,04
Sematangborang	Srimulya	36,98
Sukarami	Kebunbunga	51,46
Alang-Alang Lebar	Talangkelpa	34,58
<b>Palembang</b>		<b>400,61</b>

Lanjutan Tabel/*Continued Table 1.1.1*

<b>Kecamatan Subdistrict</b>	<b>Persentase terhadap Luas Kota Percentage to Municipal Area</b>	<b>Jumlah Pulau<sup>1</sup> Number of Islands<sup>1</sup></b>
(1)	(4)	(5)
Ilir Barat Dua	1,55	-
Gandus	17,17	1
Seberang Ulu Satu	2,07	-
Kertapati	10,62	-
Jakabaring	2,29	-
Seberang Ulu Dua	2,67	-
Plaju	3,79	-
Ilir Barat Satu	4,93	-
Bukitkecil	2,48	-
Ilir Timur Satu	1,62	-
Kemuning	2,25	-
Ilir Timur Dua	2,70	1
Kalidoni	6,97	-
Ilir Timur Tiga	3,68	-
Sako	4,50	-
Sematangborang	9,23	-
Sukarami	12,85	-
Alang-Alang Lebar	8,63	-
<b>Palembang</b>	<b>100,00</b>	<b>2</b>

Catatan/Note: <sup>1</sup> Berdasarkan Peraturan Menteri Dalam Negeri Nomor 137 Tahun 2017 tanggal 29 Desember 2017/*Based on Minister of Home Affairs Regulation Number 137/2017, December 29, 2017*

<sup>1</sup> Berdasarkan informasi Kementerian Dalam Negeri Tahun 2018/*Based on information from Ministry of Home Affairs, 2018*

Sumber/Source: <sup>1</sup> Bagian Tata Pemerintahan, Pemerintah Kota Palembang/*Governance Section, Government Palembang Municipality*

**Tabel**  
**Table** 1.1.2

**Tinggi Wilayah dan Jarak ke Ibukota Kota Menurut  
Kecamatan di Kota Palembang, 2019**  
*Altitude and Distance to the Capital of Municipality by  
Subdistrict in Palembang Municipality, 2019*

Kecamatan Subdistrict	Tinggi Wilayah (mdpl) <sup>1</sup> Altitude (m a.s.l) <sup>1</sup>	Jarak ke Ibukota Kota <sup>2</sup> Distance to the Capital of Municipality <sup>2</sup>
(1)	(2)	(3)
Ilir Barat Dua	9	2,50
Gandus	11	11,00
Seberang Ulu Satu	7	4,50
Kertapati	6	14,00
Jakabaring	4	8,90
Seberang Ulu Dua	7	5,10
Plaju	9	8,30
Ilir Barat Satu	14	4,40
Bukitkecil	8	2,10
Ilir Timur Satu	9	3,90
Kemuning	13	6,90
Ilir Timur Dua	14	4,80
Kalidoni	8	7,00
Ilir Timur Tiga	14	6,10
Sako	9	9,50
Sematangborang	7	9,50
Sukarami	15	11,00
Alang-Alang Lebar	12	13,00
<b>Palembang</b>	<b>8</b>	<b>0,00</b>

Sumber/Source: <sup>1</sup> Bagian Tata Pemerintahan, Pemerintah Kota Palembang/Governance Section, Government Palembang Municipality  
<sup>2</sup> Dinas Pekerjaan Umum dan Penataan Ruang Kota Palembang/ Office of Public Works and Spatial Planning of Palembang Municipality



## 1.2 KEADAAN IKLIM CLIMATE CONDITION

**Tabel** 1.2.1 **Pengamatan Unsur Iklim Menurut Bulan di Stasiun  
Badan Meteorologi Klimatologi dan Geofisika Kenten  
Palembang, 2019**  
*Observation of Climate Elements By Months at  
Meteorology, Climatology and Geophysic, Kenten Station,  
Palembang, 2019*

Bulan Month	Suhu/Temperature (°C)			Kelembaban/Humidity (%)		
	Minimum	Rata-rata Average	Maksimum Maximum	Minimum	Rata-rata Average	Maksimum Maximum
(1)	(2)	(3)	(4)	(5)	(6)	(7)
Januari/January	23,20	27,28	32,48	71,00	90,12	100,00
Februari/February	23,20	27,00	32,15	60,00	91,38	100,00
Maret/March	22,10	27,39	33,20	66,00	90,94	99,00
April/April	22,80	27,82	33,32	68,00	90,43	100,00
Mei/May	24,20	28,27	33,33	65,00	88,49	100,00
Juni/June	23,00	27,89	32,53	63,00	89,64	98,00
Juli/July	23,00	27,70	33,06	55,00	86,63	100,00
Agustus/August	22,40	27,76	33,75	49,00	79,56	99,00
September/September	22,00	28,12	34,72	44,00	80,69	99,00
Oktober/October	22,80	28,80	36,50	45,00	77,56	98,00
November/November	23,60	28,70	37,40	45,00	78,27	95,00
Desember/December	22,40	27,10	35,40	60,00	87,65	98,00

Lanjutan Tabel/*Continued Table 1.2.1*

<b>Bulan</b> <i>Month</i>	<b>Kecepatan Angin (knot)</b> <i>Wind Velocity (knot)</i>			<b>Tekanan Udara/Atmospheric Pressure</b> <i>(mb)</i>		
	<b>Minimum</b>	<b>Rata-rata</b> <i>Average</i>	<b>Maksimum</b> <i>Maximum</i>	<b>Minimum</b>	<b>Rata-rata</b> <i>Average</i>	<b>Maksimum</b> <i>Maximum</i>
(1)	(8)	(9)	(10)	(11)	(12)	(13)
Januari/ <i>January</i>	...	4,40	...	...	1 010,81	...
Februari/ <i>February</i>	...	3,41	...	...	1 011,64	...
Maret/ <i>March</i>	...	3,81	...	...	1 010,58	...
April/ <i>April</i>	...	3,14	...	...	1 009,90	...
Mei/ <i>May</i>	...	3,51	...	...	1 010,09	...
Juni/ <i>June</i>	...	3,56	...	...	1 009,83	...
Juli/ <i>July</i>	...	4,02	...	...	1 010,85	...
Agustus/ <i>August</i>	...	4,85	...	...	1 011,25	...
September/ <i>September</i>	...	4,89	...	...	1 012,02	...
Oktober/ <i>October</i>	...	4,50	...	...	1 010,52	...
November/ <i>November</i>	...	3,20	...	...	1 010,39	...
Desember/ <i>December</i>	...	3,90	...	...	1 010,29	...

Lanjutan Tabel/*Continued Table 1.2.1*

<b>Bulan Month</b>	<b>Jumlah Curah Hujan Number of Precipitation (mm)</b>	<b>Jumlah Hari Hujan (hari) Number of Rainy Days (day)</b>	<b>Penyinaran Matahari Duration of Sunshine (%)</b>
(1)	(14)	(15)	(16)
Januari/ <i>January</i>	109,10	27	47,35
Februari/ <i>February</i>	307,40	20	42,07
Maret/ <i>March</i>	484,60	25	57,42
April/ <i>April</i>	349,50	20	55,30
Mei/ <i>May</i>	166,90	15	61,90
Juni/ <i>June</i>	119,80	15	61,03
Juli/ <i>July</i>	96,00	7	71,94
Agustus/ <i>August</i>	0,50	2	71,33
September/ <i>September</i>	14,90	3	68,86
Oktober/ <i>October</i>	75,90	5	38,70
November/ <i>November</i>	67,70	9	55,50
Desember/ <i>December</i>	242,20	27	37,30

Sumber/*Source*: Badan Meteorologi Klimatologi dan Geofisika Kenten Palembang/ *Meteorology, Climatology and Geophysic, Kenten Station, Palembang*

**Tabel**  
**Table** 1.2.2

**Rata-Rata Suhu Udara, Kelembaban, Tekanan Udara, Kecepatan Angin, Curah Hujan, dan Penyinaran Matahari di Kota Palembang, 2019**  
**Average Temperature, Humidity, Atmospheric Pressure, Wind Velocity, Precipitation, Duration of Sunshine in Palembang Municipality, 2019**

<b>Uraian</b> <i>Description</i>	<b>Skala</b> <i>Scale</i>
(1)	(2)
<b>Suhu/Temperature (°C)</b>	
Maksimum/Maximum	37,40
Minimum/Minimum	22,00
Rata-rata/Average	27,80
<b>Kelembaban Udara (persen)/Humidity (percent)</b>	
Maksimum/Maximum	100,00
Minimum/Minimum	44,00
Rata-rata/Average	85,90
<b>Tekanan Udara/Atmospheric Pressure (mb)</b>	
Maksimum/Maximum	1 014,20
Minimum/Minimum	1 007,00
Rata-rata/Average	1 010,70
<b>Kecepatan Angin/Wind Velocity (knot)</b>	
Maksimum/Maximum	33,00
Minimum/Minimum	1,00
Rata-rata/Average	3,90
<b>Jumlah Curah Hujan / Precipitation (mm)</b>	2 915,00
<b>Jumlah Hari Hujan/Number of Rainy Days (hari)</b>	175,00
<b>Lama Penyinaran Matahari (persen) / Duration of Sunshine (percent)</b>	55,70

Catatan/Note: Kecepatan angin yang tertangkap selama periode waktu dalam satu tahun/ The speed of the wind that is caught over a period of time in one year

Sumber/Source: Badan Meteorologi Klimatologi dan Geofisika Kenten Palembang/ Meteorology, Climatology and Geophysic, Kenten Station, Palembang



# BAB 2 PEMERINTAHAN Government

## Jumlah Pegawai Negeri Sipil Menurut Tingkat Kepangkatan

*Number of Civil Servants by Hierarchy*



Golongan IV  
Range

**4.253**

Golongan II  
Range

**1.333**

Golongan III  
Range

**5.353**

Golongan I  
Range

**86**





**PENJELASAN TEKNIS****TECHNICAL NOTES**

- |   |   |
|---|---|
| <p>1. Anggota Dewan Perwakilan Rakyat Daerah (DPRD) dipilih melalui pemilihan umum (pemilu) dan dilantik dalam masa jabatan lima tahun.</p>   | <p>1. <i>Regional House of Representatives (DPRD) members are elected through a general election and appointed for a five-years membership.</i></p>   |
| <p>2. Secara umum, Pegawai Negeri Sipil (PNS) yang bekerja di lingkungan pemerintah Kota Palembang dapat dikelompokkan dalam empat kelompok besar unit kerja yaitu (i) Sekretariat Daerah, (ii) Dinas-Dinas, (iii) Badan-Badan, Inspektorat dan Kantor-kantor, (iv) Kantor Kecamatan.</p> | <p>2. <i>In general, Civil Servants (PNS) working within the government of Palembang Municipality can be grouped into four major groups of working units comprising of (i) Regional Secretariat, (ii) the Local Departments and Services, (iii) Boards, Inspectorate and Agencies, and (iv) Subdistrict Office.</i></p> |
| <p>3. Realisasi Penerimaan dan Pengeluaran Pemerintah Provinsi adalah realisasi/perhitungan APBD Provinsi pada tiap tahun anggaran.</p>   | <p>3. <i>Actual revenue and expenditure of Provincial Government is the realization/provincial budget calculations for every fiscal year.</i></p>   |
| <p>4. Pendapatan Asli Daerah (PAD) adalah pendapatan yang diperoleh daerah yang dipungut berdasarkan peraturan daerah sesuai dengan peraturan perundang-undangan, guna keperluan daerah yang bersangkutan dalam membiayai kegiatannya.</p>  | <p>4. <i>Original Local Government Revenue is revenue that withheld based on local regulations in accordance with the legislation, for the purposes of financing their activities.</i></p>  |
| <p>5. Dana Perimbangan adalah dana yang bersumber dari pendapatan APBN yang dialokasikan kepada Daerah untuk mendanai kebutuhan daerah dalam rangka pelaksanaan desentralisasi.</p>   | <p>5. <i>Balanced Budget is the fund coming from the state budget that allocated to regions to fund their needs in the context of decentralization.</i></p>   |



6. Lain-lain Pendapatan yang Sah adalah pendapatan lainnya dari pemerintah pusat dan atau dari instansi pusat, serta dari daerah lainnya.
6. *Other Legal Revenue is other income that coming from the central government and or from the central agencies, as well as from other local government.*

<https://palembangkota.bps.go.id>

**ULASAN****DESCRIPTION****2.1 Wilayah Administratif**

Kota Palembang merupakan suatu daerah Tingkat II yang merupakan suatu kesatuan masyarakat hukum yang mempunyai batas wilayah tertentu yang berhak, berwenang dan berkewajiban mengatur dan mengurus rumah tangganya sendiri dalam ikatan Negara Kesatuan Republik Indonesia, sesuai UU No. 5 Tahun 1974.

Berdasarkan Peraturan Daerah Kota Palembang No. 19 Tahun 2007 tentang pemekaran kelurahan dan Peraturan Daerah Kota Palembang No. 20 Tahun 2007 tentang pemekaran kecamatan, wilayah administrasi Kota Palembang mengalami perubahan dari 14 kecamatan dan 103 kelurahan menjadi 16 kecamatan dan 107 kelurahan. Dua kecamatan pemekaran tersebut adalah, Kecamatan Alang-alang Lebar yang merupakan pecahan dari Kecamatan Sukarami, dan Kecamatan Sematang Borang yang merupakan pecahan dari Kecamatan Sako. Sementara 4 kelurahan yang baru adalah Kelurahan Talang Jambe yang merupakan pecahan Kelurahan Talang Betutu, Kelurahan Sukodadi yang merupakan pecahan Kelurahan Alang-alang Lebar, Sako Baru pecahan dari Kelurahan Sako, dan terakhir Kelurahan Karya Mulya pecahan dari Kelurahan Sukamulya.

**2.1 Administrative Area**

*Palembang municipality a regency which is a unity of the legal community who have the right to limit certain areas, authorized and obliged to control and manage his own household in the bonds of the Republic of Indonesia, according to Law no.5 of 1974.*

*According to Regional Regulation of Palembang Municipality Number 19 year 2007 concerning extension of ward and Municipality of Palembang Subdistrict Regulation No. 20 year 2007 on district expansion, the region of Palembang Municipality administration to change the number of subdistricts and wards, from 14 subdistricts and 103 wards into 18 subdistricts and 107 villages. Two new subdistricts are Alang-Alang Lebar sub district which is a fraction of the Sukarami subdistrict and subdistrict Sematang Borang which is a fraction of Sako sub district. While the four new villages are Talang Jambe, which is a fraction of Talang Betutu villages, Sukodadi, which is fraction of Alang-alang Lebar villages, Sako Baru which is fraction of Sako villages, and the last Karya Mulya villages which is fraction of Sukamulya villages.*

Pada Tahun 2018, berdasarkan SK Nomor 136/4123/BAK, wilayah administrasi Kota Palembang kembali mengalami pemekaran kecamatan dengan terbentuknya Kecamatan Jakabaring yang merupakan pemekaran dari Kecamatan Seberang Ulu I dan Kecamatan Ilir Timur Tiga yang merupakan pemekaran dari Kecamatan Ilir Timur II, sehingga saat ini wilayah administrasi Kota Palembang terbagi menjadi 18 kecamatan dan 107 kelurahan.

## 2.2 Pegawai Negeri Sipil

Jumlah PNS di Kota Palembang tahun 2019 sebanyak 11.025 orang. Ditinjau dari golongannya, ternyata jumlah PNS di lingkungan Pemerintah Kota Palembang terpusat pada golongan III. Persentase PNS golongan IV, III, II, I berturut-turut adalah 38,58 persen; 48,55 persen; 12,09 persen dan 0,78 persen.

Jika dilihat berdasarkan pendidikan yang ditamatkan PNS di lingkungan Pemerintah Kota Palembang mempunyai 8.288 pegawai tamat Sarjana (termasuk Diploma, S1, S2 dan S3), 1.532 pegawai tamat SMA / sederajat, dan sisanya sebanyak 227 pegawai berpendidikan SMP kebawah dan sederajat. Pegawai yang berpendidikan sarjana (Diploma, S1, S2 maupun S3) terdiri atas 2.267 orang laki-laki dan 6.021 orang perempuan.

*Since Year 2007, based on the Decree Number 136/4123/BAK, the administrative area of Palembang Municipality be through again the sub district expansion with its formation Jakabaring Sub district was formed which is the division of the Sub district Seberang Ulu I and Ilir Timur Tiga Sub district which is the division of the Ilir Timur II Sub district, so that the administrative area of Palembang Municipality is divided into 18 sub districts and 107 villages*

## 2.2 Civil Servants

*The number of civil servants in Palembang Municipality year 2019 are 11,025 people. Reviewed from the class, the number of civil servants in Palembang Municipality was mainly on the class III. Percentage of civil servants at each class of IV, III, II, I, respectively: 38.58 percent, 48.55 percent, 12.09 percent and 0.78 percent.*

*Based on the educational level of civil servants in Palembang Municipality, there were 8,288 employees graduated from the university (including Diploma, undergraduate, postgraduate and doctoral), 1,532 employees graduated from senior high school, and 227 employees graduated from junior high school and downward. Employees graduated from university (including diploma, undergraduate, postgraduate and doctoral) consisted of 2,267 men and 6,021 women.*

Sementara untuk pegawai yang tamat SMA/ sederajat, yang berjenis kelamin laki-laki mencapai 569 pegawai dan pegawai perempuan sebanyak 963 pegawai. Selanjutnya, untuk pegawai berpendidikan SMP kebawah, yang berjenis kelamin laki-laki mencapai 130 orang, sementara yang berjenis kelamin perempuan mencapai 97 orang.

*While for the employees who had completed high school or equivalent, 569 employees were male and 963 employees were female. Furthermore, for junior high school graduates and under, there were 130 male and 97 female.*

### 2.3 Dewan Perwakilan Rakyat Daerah

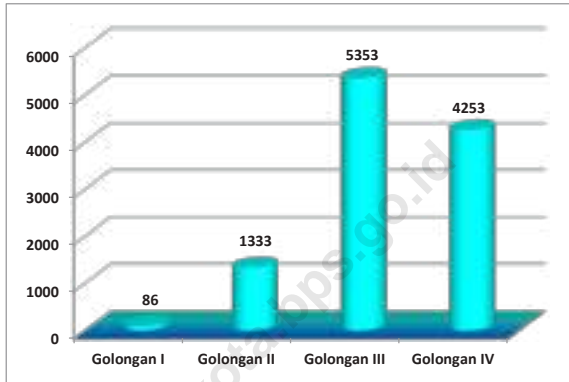
Jumlah wakil rakyat yang duduk pada lembaga legislatif, yaitu Dewan Perwakilan Rakyat Daerah (DPRD) sebanyak 50 orang, dengan 46 orang laki-laki dan 4 orang perempuan. Partai dengan anggota terbanyak adalah Partai Demokrat yaitu sebanyak 9 kursi atau sekitar 18 persen dari total anggota dewan. Kemudian disusul oleh partai Gerindra dan PDI Perjuangan dengan jumlah perolehan sebanyak 8 kursi atau sebesar 16 persen dan 7 kursi atau sebesar 14 persen, PAN dan PKB masing-masing sebanyak 6 kursi atau 12 persen.

### 2.3 Regional House of Representative

*Palembang House of Representatives (DPRD) has 50 members, comprising 46 men and 4 women. The party with the most members is the Demokrat Party as many as 9 seats or about 18 percent of total board members. Then Followed by Gerindra and PDI Perjuangan party to the acquisition of as many as 8 seats/ councillors or 16 percent and 7 seats/ councillors or 14 percent, PAN and PKB respectively by 6 seats/councillors or 12 percent.*

**Gambar** 2.1  
**Figures**

**Jumlah Pegawai Negeri Sipil Menurut Tingkat  
Kepangkatan di Kota Palembang, 2019**  
*Number of Civil Servants by Hierarchy in Palembang  
Municipality, 2019*



Sumber/Source : Badan Kepegawaian Daerah dan Diklat Kota Palembang  
*Regional Civil Service Agency and Training Center of Palembang Municipality*

## 2.1 WILAYAH ADMINISTRATIF ADMINISTRATIVE AREA

**Tabel** 2.1.1 **Jumlah Desa<sup>1</sup>/Kelurahan Menurut Kecamatan di Kota Palembang, 2015–2019**  
**Table** 2.1.1 **Number of Villages<sup>1</sup>/Kelurahan by Subdistrict in Palembang Municipality, 2015-2019**

Kecamatan Subdistrict	2015	2016	2017	2018	2019
(1)	(2)	(3)	(4)	(5)	(6)
Iilir Barat Dua	7	7	7	7	7
Gandus	5	5	5	5	5
Seberang Ulu Satu	10	10	5	5	5
Kertapati	6	6	6	6	6
Jakabaring	-	-	5	5	5
Seberang Ulu Dua	7	7	7	7	7
Plaju	7	7	7	7	7
Iilir Barat Satu	6	6	6	6	6
Bukitkecil	6	6	6	6	6
Iilir Timur Satu	11	11	11	11	11
Kemuning	6	6	6	6	6
Iilir Timur Dua	12	12	6	6	6
Kalidoni	5	5	5	5	5
Iilir Timur Tiga	-	-	6	6	6
Sako	4	4	4	4	4
Sematangborang	4	4	4	4	4
Sukarami	7	7	7	7	7
Alang-Alang Lebar	4	4	4	4	4
<b>Palembang</b>	<b>107</b>	<b>107</b>	<b>107</b>	<b>107</b>	<b>107</b>

Catatan/Note: <sup>1</sup> Termasuk kelurahan dan Unit Permukiman Transmigrasi (UPT)/Include Transmigration Settlement Unit  
 Sumber/Source: Peraturan Kepala Badan Pusat Statistik Nomor 1 Tahun 2020 Tanggal 5 Februari 2020 tentang Perubahan Atas Peraturan Kepala Badan Pusat Statistik Nomor 3 Tahun 2019 tentang Kode dan Nama Wilayah Kerja Statistik Tahun 2019/Chief Statistician Regulation Number 1/2020, February 5 2020, as a revision of Chief Statistician Regulation Number 3 of 2019 on Code and Name of Regional Level of Data Collection.

**Tabel**  
**Table** 2.1.2**Jumlah Rukun Warga, Rukun Tetangga dan Keluarga Menurut Kecamatan di Kota Palembang, 2019**  
**Number of Hamlet, Neighbourhood and Family by Subdistrict in Palembang Municipality, 2019**

Kecamatan Subdistrict	Rukun Warga Hamlet	Rukun Tetangga Neighborhood	Keluarga Family
(1)	(2)	(3)	(4)
Ilir Barat Dua	51	206	23 637
Gandus	38	184	22 300
Seberang Ulu Satu	53	249	16 079
Kertapati	50	257	31 847
Jakabaring	45	216	13 601
Seberang Ulu Dua	63	263	45 180
Plaju	62	234	21 227
Ilir Barat Satu	67	301	22 670
Bukitkecil	39	156	8 737
Ilir Timur Satu	66	264	10 660
Kemuning	51	200	31 541
Ilir Timur Dua	44	191	27 623
Kalidoni	41	244	36 593
Ilir Timur Tiga	36	176	12 196
Sako	62	272	23 594
Sematangborang	28	138	10 448
Sukarami	70	387	42 794
Alang-Alang Lebar	50	237	32 971
<b>Palembang</b>	<b>916</b>	<b>4 175</b>	<b>433 698</b>
<b>2018</b>	<b>908</b>	<b>4 169</b>	<b>433 545</b>

Sumber/Source: Dinas Pemberdayaan Perempuan, Perlindungan Anak dan Pemberdayaan Masyarakat Kota Palembang dan Dinas Pengendalian Penduduk dan Keluarga Berencana Kota Palembang  
*Women's Empowerment Service, Child Protection and Community Empowerment in Palembang Municipality and Family Planning Control Office of Palembang Municipality*

## 2.2 DEWAN PERWAKILAN RAKYAT DAERAH REGIONAL HOUSE OF REPRESENTATIVE

**Tabel** 2.2.1 **Jumlah Anggota Dewan Perwakilan Rakyat Daerah Menurut Partai Politik dan Jenis Kelamin di Kota Palembang, 2019**  
*Number of Regional House of Representatives's Members by Political Parties and Sex in Palembang Municipality, 2019*

Partai Politik <i>Political Parties</i>	Laki-laki <i>Male</i>	Perempuan <i>Female</i>	Jumlah <i>Total</i>
(1)	(2)	(3)	(4)
Demokrat	8	1	9
Gerindra	7	1	8
PDI Perjuangan	7	-	7
PAN	6	-	6
PKB	5	1	6
Golkar	5	-	5
PKS	4	1	5
Nasdem	3	-	3
PPP	1	-	1
<b>Palembang</b>	<b>46</b>	<b>4</b>	<b>50</b>

Sumber/Source: Sekretariat Dewan Perwakilan Rakyat Daerah Kota Palembang  
*Secretary of Regional House of Representatives of Palembang Municipality*



## 2.3 SUMBER DAYA MANUSIA HUMAN RESOURCES

**Tabel** 2.3.1 **Jumlah Pegawai Negeri Sipil Menurut Jabatan dan Jenis Kelamin di Kota Palembang, Desember 2018 dan Desember 2019**  
*Number of Civil Servants by Occupation and Sex in Palembang Municipality, December 2018 dan December 2019*

Kecamatan <i>Subdistrict</i>	2018		
	Laki-laki <i>Male</i>	Perempuan <i>Female</i>	Jumlah <i>Total</i>
(1)	(2)	(3)	(4)
Fungsional Tertentu <i>Specific Functional</i>	191	1 228	1 419
Fungsional Umum <i>Staf General Functional</i>	1 590	1 125	2 715
Struktural/ <i>Structural</i>	833	579	1 412
Eselon V/ <i>5th Echelon</i>	13	31	44
Eselon IV/ <i>4th Echelon</i>	677	495	1 172
Eselon III/ <i>3rd Echelon</i>	142	53	195
Eselon II/ <i>2nd Echelon</i>	1	-	1
Eselon I/ <i>1st Echelon</i>	-	-	-
<b>Jumlah/<i>Total</i></b>	<b>2 614</b>	<b>2 932</b>	<b>5 546</b>

Lanjutan Tabel/*Continued Table 2.3.1*

Kecamatan <i>Subdistrict</i>	2019		Jumlah <i>Total</i>
	Laki-laki <i>Male</i>	Perempuan <i>Female</i>	
(1)	(5)	(6)	(7)
Fungsional Tertentu <i>Specific Functional</i>	191	1 298	1 489
Fungsional Umum <i>Staf General Functional</i>	1 552	1 160	2 712
Struktural/ <i>Structural</i>	782	541	1 323
Eselon V/ <i>5th Echelon</i>	10	28	38
Eselon IV/ <i>4th Echelon</i>	640	462	1 102
Eselon III/ <i>3rd Echelon</i>	131	51	182
Eselon II/ <i>2nd Echelon</i>	1	–	1
Eselon I/ <i>1st Echelon</i>	–	–	–
<b>Jumlah/<i>Total</i></b>	<b>2 525</b>	<b>2 999</b>	<b>5 524</b>

Sumber/*Source*: Badan Kepegawaian Daerah dan Diklat Kota Palembang  
*Regional Civil Service Agency and Training Center of Palembang Municipality*

**Tabel**  
**Table 2.3.2**

**Jumlah Pegawai Negeri Sipil Menurut Tingkat Pendidikan dan Jenis Kelamin di Kota Palembang, Desember 2018 dan Desember 2019**  
**Number of Civil Servants by Educational Level and Sex in Palembang Municipality, December 2018 and December 2019**

Tingkat Pendidikan <i>Educational Level</i>	2018		Jumlah <i>Total</i>
	Laki-laki <i>Male</i>	Perempuan <i>Female</i>	
(1)	(2)	(3)	(4)
Sampai dengan SD <i>Up to Primary School</i>	75	66	141
SMP/Sederajat <i>General Vocational Junior High School</i>	184	160	344
SMA/Sederajat <i>General/Vocational Senior High School</i>	711	1 217	1 928
Diploma I, II/Akta I, II <i>Diploma I, II/Akta I, II</i>	175	464	639
Diploma III/Akta III/Sarjana Muda <i>Diploma III/Akta III/Bachelor</i>	266	912	1 178
Tingkat Sarjana/Doktor/Ph.D <i>University Graduates</i>	2 208	5 215	7 423
<b>Jumlah/Total</b>	<b>3 619</b>	<b>8 034</b>	<b>11 653</b>

Lanjutan Tabel/*Continued Table 2.3.2*

Tingkat Pendidikan <i>Educational Level</i>	2019		
	Laki-laki <i>Male</i>	Perempuan <i>Female</i>	Jumlah <i>Total</i>
(1)	(2)	(3)	(4)
Sampai dengan SD <i>Up to Primary School</i>	58	43	101
SMP/Sederajat <i>General Vocational Junior High School</i>	72	54	126
SMA/Sederajat <i>General/Vocational Senior High School</i>	569	963	1 532
Diploma I, II/Akta I, II <i>Diploma I, II/Akta I, II</i>	55	301	356
Diploma III/Akta III/Sarjana Muda <i>Diploma III/Akta III/Bachelor</i>	125	729	854
Tingkat Sarjana/Doktor/Ph.D <i>University Graduates</i>	2 087	4 991	7 078
<b>Jumlah/Total</b>	<b>2 966</b>	<b>7 081</b>	<b>10 047</b>

Sumber/Source: Badan Kepegawaian Daerah dan Diklat Kota Palembang  
*Regional Civil Service Agency and Training Center of Palembang Municipality*

**Tabel**  
**Table** 2.3.3

**Jumlah Pegawai Negeri Sipil Menurut Tingkat  
Kepangkatan dan Jenis Kelamin di Kota Palembang,  
Desember 2018 dan Desember 2019**  
*Number of Civil Servants by Hierarchy and Sex in  
Palembang Municipality, December 2018 and December  
2019*

Pangkat/Golongan/Ruang <i>Hierarchy</i>	2018		
	Laki-laki <i>Male</i>	Perempuan <i>Female</i>	Jumlah <i>Total</i>
(1)	(2)	(3)	(4)
1. I/A (Juru Muda)	6	2	8
2. I/B (Juru Muda Tingkat I)	11	0	11
3. I/C (Juru)	35	8	43
4. I/D (Juru Tingkat I)	27	2	29
<b>Golongan I/Range I</b>	79	12	91
5. II/A (Pengatur Muda)	149	249	398
6. II/B (Pengatur Muda Tingkat I)	214	191	405
7. II/C (Pengatur)	261	206	467
8. II/D (Pengatur Tingkat I)	115	222	337
<b>Golongan II/Range II</b>	739	868	1 607
9. III/A (Penata Muda)	368	676	1 044
10. III/B (Penata Muda Tingkat I)	452	778	1 230
11. III/C (Penata)	582	930	1 512
12. III/D (Penata Tingkat I)	509	961	1 470
<b>Golongan III/Range III</b>	1 911	3 345	5 256
13. IV/A (Pembina)	525	1 792	2 317
14. IV/B (Pembina Tingkat I)	296	2 026	2 322
15. IV/C (Pembina Utama Muda)	28	21	49
16. IV/D (Pembina Utama Madya)	2	9	11
17. IV/E (Pembina Utama)	-	-	-
<b>Golongan IV/Range IV</b>	851	3 848	4 699
<b>Jumlah/Total</b>	<b>3 580</b>	<b>8 073</b>	<b>11 653</b>

Lanjutan Tabel/*Continued Table 2.3.3*

Pangkat/Golongan/Ruang <i>Hierarchy</i>	2019		
	Laki-laki <i>Male</i>	Perempuan <i>Female</i>	Jumlah <i>Total</i>
(1)	(5)	(6)	(7)
1. I/A (Juru Muda)	5	1	6
2. I/B (Juru Muda Tingkat I)	10	1	11
3. I/C (Juru)	28	3	31
4. I/D (Juru Tingkat I)	32	6	38
<b>Golongan I/Range I</b>	75	11	86
5. II/A (Pengatur Muda)	80	116	196
6. II/B (Pengatur Muda Tingkat I)	196	266	462
7. II/C (Pengatur)	230	155	385
8. II/D (Pengatur Tingkat I)	103	187	290
<b>Golongan II/Range II</b>	609	724	1 333
9. III/A (Penata Muda)	360	715	1 075
10. III/B (Penata Muda Tingkat I)	400	761	1 161
11. III/C (Penata)	594	988	1 582
12. III/D (Penata Tingkat I)	519	1 016	1 535
<b>Golongan III/Range III</b>	1 873	3 480	5 353
13. IV/A (Pembina)	457	1 514	1 971
14. IV/B (Pembina Tingkat I)	288	1 938	2 226
15. IV/C (Pembina Utama Muda)	24	24	48
16. IV/D (Pembina Utama Madya)	–	8	8
17. IV/E (Pembina Utama)	–	–	–
<b>Golongan IV/Range IV</b>	769	3 484	4 253
<b>Jumlah/Total</b>	<b>3 326</b>	<b>7 699</b>	<b>11 025</b>

Sumber/*Source*: Badan Kepegawaian Daerah dan Diklat Kota Palembang  
*Regional Civil Service Agency and Training Center of Palembang Municipality*

**Tabel**  
**Table** 2.3.4**Jumlah Pegawai Negeri Sipil Menurut Kecamatan dan Jenis Kelamin di Kota Palembang, Desember 2019**  
**Number of Civil Servants by Subdistrict and Sex in Palembang Municipality, December 2019**

Kecamatan Subdistrict	2019		Jumlah Total
	Laki-laki Male	Perempuan Female	
(1)	(2)	(3)	(4)
Iilir Barat Dua	159	42	201
Gandus	108	77	185
Seberang Ulu Satu	113	252	365
Kertapati	17	32	49
Jakabaring	31	16	47
Seberang Ulu Dua	23	23	46
Plaju	33	21	54
Iilir Barat Satu	150	132	282
Bukitkecil	1 000	1 778	2 778
Iilir Timur Satu	76	51	127
Kemuning	25	26	51
Iilir Timur Dua	350	127	477
Kalidoni	27	27	54
Iilir Timur Tiga	27	26	53
Sako	25	31	56
Sematangborang	27	16	43
Sukarami	97	54	151
Alang-Alang Lebar	1 022	4 971	5 993
<b>Palembang</b>	<b>3 310</b>	<b>7 702</b>	<b>11 012</b>

Sumber/Source: Badan Kepegawaian Daerah dan Diklat Kota Palembang  
Regional Civil Service Agency and Training Center of Palembang Municipality

## 2.4 KEUANGAN PEMERINTAH GOVERNMENT FINANCE

**Tabel** 2.4.1 **Realisasi Pendapatan Pemerintah Kota Palembang Menurut Jenis Pendapatan (rupiah), 2016–2019**  
**Table** 2.4.1 **Actual Palembang Municipal Government Revenues by Kind of Revenues (rupiahs), 2016–2019**

Jenis Pendapatan/Kind of Revenues	2016	2017
(1)	(2)	(3)
<b>1. Pendapatan Asli Daerah (PAD)/Regional Revenue</b>	781 382 342 541,23	1 091 704 605 854,90
1.1 Pajak Daerah/Regional Tax	536 552 681 049,38	680 012 752 910,10
1.2 Retribusi Daerah/Regional Retribution	75 946 671 693,10	59 805 678 186,00
1.3 Hasil Perusahaan Milik Daerah dan Pengelolaan Kekayaan Daerah yang Dipisahkan/Regional-Owned Company Revenue and Separated Management of Regional Wealth	50 362 039 101,20	61 860 027 525,97
1.4 Lain-lain PAD yang Sah/Other Regional Revenue	118 520 950 697,55	290 026 147 232,83
<b>2. Dana Perimbangan/Balance Funds</b>	1 863 736 788 542,00	1 908 214 621 886,00
2.1 Bagi Hasil Pajak/Tax Sharing Revenue	110 420 544 869,00	85 766 260 921,00
2.2 Bagi Hasil Bukan Pajak/Sumber Daya Alam/Non-Tax Sharing Revenue/Natural Resources	74 007 376 608,00	121 730 135 012,00
2.3 Dana Alokasi Umum/General Allocation Fund	1 292 124 896 000,00	1 269 426 417 000,00
2.4 Dana Alokasi Khusus/Special Allocation Fund	387 183 971 065,00	431 291 808 953,00
<b>3. Lain-lain Pendapatan yang Sah/Other Revenue</b>	477 752 390 887,87	417 674 505 280,49
3.1 Pendapatan Hibah/Grant	209 219 176 258,63	17 949 448 673,00
3.2 Dana Darurat/Emergency Fund	-	-
3.3 Dana Bagi Hasil Pajak dari Provinsi dan Pemerintah Daerah Lainnya/Tax Sharing Revenue from Provincial and Other Regional Governments	231 989 411 058,24	383 384 922 122,49
3.4 Dana Penyesuaian dan Otonomi Daerah/Regional Adjustment and Autonomy Fund	-	7 500 000 000,00
3.5 Bantuan Keuangan dari Provinsi atau Pemerintah Daerah Lainnya/Financial Assistance from Provincial or Other Regional Governments	36 543 803 571,00	8 840 134 485,00
3.6 Lainnya/Others	-	-
<b>Jumlah/Total</b>	<b>3 122 871 521 971,10</b>	<b>3 417 593 733 021,39</b>



Lanjutan Tabel/Continued Table 2.4.1

Jenis Pendapatan/Kind of Revenues	2018	2019
(1)	(4)	(5)
<b>1. Pendapatan Asli Daerah (PAD)/Regional Revenue</b>	953 257 612 127,74	1 076 245 896 786,51
1.1 Pajak Daerah/Regional Tax	721 012 771 615,00	836 952 399 520,28
1.2 Retribusi Daerah/Regional Retribution	48 055 940 847,00	47 199 986 287,00
1.3 Hasil Perusahaan Milik Daerah dan Pengelolaan Kekayaan Daerah yang Dipisahkan/Regional-Owned Company Revenue and Separated Management of Regional Wealth	62 318 561 125,83	63 549 348 856,97
1.4 Lain-lain PAD yang Sah/Other Regional Revenue	121 870 338 539,91	128 544 152 122,26
<b>2. Dana Perimbangan/Balance Funds</b>	1 990 567 989 526,00	1 954 548 523 281,00
2.1 Bagi Hasil Pajak/Tax Sharing Revenue	122 359 289 780,00	97 619 861 575,00
2.2 Bagi Hasil Bukan Pajak/Sumber Daya Alam/Non-Tax Sharing Revenue/Natural Resources	106 852 870 939,00	121 160 438 963,00
2.3 Dana Alokasi Umum/General Allocation Fund	1 279 455 605 171,00	1 347 785 960 000,00
2.4 Dana Alokasi Khusus/Special Allocation Fund	481 900 223 636,00	387 982 262 743,00
<b>3. Lain-lain Pendapatan yang Sah/Other Revenue</b>	542 012 562 196,14	949 776 776 846,11
3.1 Pendapatan Hibah/Grant	156 409 070 615,00	166 616 950 931,00
3.2 Dana Darurat/Emergency Fund	-	-
3.3 Dana Bagi Hasil Pajak dari Provinsi dan Pemerintah Daerah Lainnya/Tax Sharing Revenue from Provincial and Other Regional Governments	346 457 350 708,14	632 390 661 075,11
3.4 Dana Penyesuaian dan Otonomi Daerah/Regional Adjustment and Autonomy Fund	25 250 000 000,00	61 655 874 000,00
3.5 Bantuan Keuangan dari Provinsi atau Pemerintah Daerah Lainnya/Financial Assistance from Provincial or Other Regional Governments	13 896 140 873,00	89 113 290 840,00
3.6 Lainnya/Others	-	-
<b>Jumlah/Total</b>	<b>3 485 838 163 849,88</b>	<b>3 980 571 196 913,62</b>

Sumber/Source: Badan Pengelolaan Keuangan dan Aset Daerah Pemerintah Kota Palembang  
Financial Management Agency and Regional Assets of Palembang Municipality Government

**Tabel**  
**Table** 2.4.2

**Realisasi Belanja Pemerintah Kota Palembang Menurut Jenis Belanja (rupiah), 2016–2019**  
**Actual Palembang Municipal Government Expenditures by Kind of Expenditures (rupiahs), 2016–2019**

Jenis Pendapatan <i>Kind of Revenues</i>	2016	2017
(1)	(2)	(3)
<b>1. Belanja Tidak Langsung/<i>Indirect Expenditures</i></b>	1 612 905 829 937,27	1 433 957 623 265,40
1.1 Belanja Pegawai/ <i>Personnel Expenditures</i>	1 586 303 805 282,00	1 332 542 258 213,00
1.2 Belanja Bunga/ <i>Interest Expenditures</i>		
1.3 Belanja Subsidi/ <i>Subsidies Expenditures</i>	10 783 569 690,25	19 150 000 000,00
1.4 Belanja Hibah/ <i>Grant Expenditures</i>	12 767 935 650,00	80 206 498 973,00
1.5 Belanja Bantuan Sosial/ <i>Social Aid Expenditures</i>	719 564 000,00	913 195 000,00
1.6 Belanja Bagi Hasil/ <i>Sharing Fund Expenditure</i>	-	-
1.7 Belanja Bantuan Keuangan/ <i>Financial Aids Expenditures</i>	1 338 138 216,00	1 081 671 079,40
1.8 Belanja Tidak Terduga/ <i>Unpredicted Expenditures</i>	992 817 099,02	64 000 000,00
<b>2. Belanja Langsung/<i>Direct Expenditures</i></b>	1 302 992 118 145,18	1 707 891 035 332,32
2.1 Belanja Pegawai/ <i>Personnel Expenditures</i>	60 642 881 276,00	80 059 902 847,00
2.2 Belanja Barang dan Jasa/ <i>Goods and Services Expenditures</i>	664 651 900 038,73	770 735 997 636,95
2.3 Belanja Modal/ <i>Capital Expenditure</i>	577 697 336 830,45	857 095 134 848,37
<b>Jumlah/<i>Total</i></b>	<b>2 915 897 948 082,45</b>	<b>3 141 848 658 597,72</b>

Lanjutan Tabel/*Continued Table 2.4.2*

Jenis Pendapatan <i>Kind of Revenues</i>	2018	2019
(1)	(4)	(5)
<b>1. Belanja Tidak Langsung/<i>Indirect Expenditures</i></b>	1 559 184 977 968,80	1 587 992 288 213,23
1.1 Belanja Pegawai/ <i>Personnel Expenditures</i>	1 410 392 973 425,00	1 514 854 177 273,00
1.2 Belanja Bunga/ <i>Interest Expenditures</i>		
1.3 Belanja Subsidi/ <i>Subsidies Expenditures</i>	25 375 660 082,00	21 001 028 220,58
1.4 Belanja Hibah/ <i>Grant Expenditures</i>	116 368 106 939,00	45 380 803 000,00
1.5 Belanja Bantuan Sosial/ <i>Social Aid Expenditures</i>	5 777 750 000,00	2 975 000 000,00
1.6 Belanja Bagi Hasil/ <i>Sharing Fund Expenditure</i>	-	-
1.7 Belanja Bantuan Keuangan/ <i>Financial Aids Expenditures</i>	1 189 877 819,80	3 199 457 726,65
1.8 Belanja Tidak Terduga/ <i>Unpredicted Expenditures</i>	80 609 703,00	581 821 993,00
<b>2. Belanja Langsung/<i>Direct Expenditures</i></b>	1 929 017 716 596,32	2 381 172 056 953,93
2.1 Belanja Pegawai/ <i>Personnel Expenditures</i>	109 567 038 507,00	61 258 865 932,00
2.2 Belanja Barang dan Jasa/ <i>Goods and Services Expenditures</i>	968 083 552 065,48	1 203 571 209 772,62
2.3 Belanja Modal/ <i>Capital Expenditure</i>	851 367 126 023,84	1 116 341 981 249,31
<b>Jumlah/<i>Total</i></b>	<b>3 488 202 694 565,12</b>	<b>3 969 164 345 167,16</b>

Sumber/*Source*: Badan Pengelolaan Keuangan dan Aset Daerah Pemerintah Kota Palembang  
*Financial Management Agency and Regional Assets of Palembang Municipality Government*

**Tabel**  
**Table** 2.4.3

**Realisasi Pembiayaan Pemerintah Daerah Kota  
Palembang Tahun 2016-2019**  
*Realization of Expenditures Government in Palembang  
Municipality, Year 2016-2019*

<b>Jenis Pengeluaran</b> <i>Kind of Expenditures</i>	<b>2016</b>	<b>2017</b>
(1)	(2)	(3)
Pengunaan Sisa Lebih Perhitungan Anggaran (SILPA) Tahun Lalu	92 711 394 789,17	62 244 691 877,37
Pencairan Dana Cadangan	-	-
Hasil Penjualan Kekayaan Daerah yang Dipisahkan	-	-
Penerimaan Pinjaman Daerah	-	-
Penerimaan Kembali Pemberian Pinjaman Daerah	-	-
Penerimaan Piutang Daerah	-	-
Lainnya .....	-	-
<b>PENGELUARAN PEMBIAYAAN DAERAH</b>	<b>238 638 617 392,58</b>	<b>240 194 062 534,67</b>
Pembentukan Dana Cadangan	-	-
Penyertaan Modal (Investasi) Penerimaan Daerah	233 868 114 709,63	7 500 000 000,00
Pembiayaan Pokok Utang	4 770 502 682,95	232 694 062 534,67
Pemberian Pinjaman Daerah	-	-
Lainnya .....	-	-
<b>PEMBIAYAAN NETTO</b>	<b>145 927 222 603,41</b>	<b>177 949 370 657,30</b>
<b>SISA LEBIH PEMBIAYAAN ANGGARAN (SILPA) TAHUN BERKENAN</b>	<b>2 168 891 754 406,41</b>	<b>302 438 754 412,04</b>

Lanjutan Tabel/*Continued Table 2.4.3*

<b>Jenis Pengeluaran</b> <i>Kind of Expenditures</i>	<b>2018</b>	<b>2019</b>
(1)	(2)	(3)
Penggunaan Sisa Lebih Perhitungan Anggaran (SILPA) Tahun Lalu	97 795 703 766,37	71 427 429 232,09
Pencairan Dana Cadangan	-	-
Hasil Penjualan Kekayaan Daerah yang Dipisahkan	-	-
Penerimaan Pinjaman Daerah	-	-
Penerimaan Kembali Pemberian Pinjaman Daerah	-	-
Penerimaan Piutang Daerah	-	-
Lainnya .....	-	-
<b>PENGELUARAN PEMBIAYAAN DAERAH</b>	<b>23 942 405 181,80</b>	<b>35 444 000 000,00</b>
Pembentukan Dana Cadangan	-	-
Penyertaan Modal (Investasi) Penerimaan Daerah	19 500 000 000,00	35 444 000 000,00
Pembiayaan Pokok Utang	4 442 405 181,80	-
Pemberian Pinjaman Daerah	-	-
Lainnya .....	-	-
<b>PEMBIAYAAN NETTO</b>	<b>73 853 298 584,57</b>	<b>35 983 429 232,09</b>
<b>SISA LEBIH PEMBIAYAAN ANGGARAN (SILPA) TAHUN BERKENAN</b>	<b>71 491 767 869,33</b>	<b>47 390 270 978,56</b>

Sumber/*Source*: Badan Pengelolaan Keuangan dan Aset Daerah Pemerintah Kota Palembang  
*Financial Management Agency and Regional Assets of Palembang Municipality Government*

**Tabel**  
**Table** 2.4.4**Realisasi Belanja Daerah Menurut Jenis Penerimaan di Kota Palembang, 2018 dan 2019**  
**Realization of Expenditures by Type of Receipts in Palembang Municipality, 2018 and 2019**

<i>Jenis Belanja</i> <i>Type of Expenditure</i>	<i>Anggaran</i> <i>Budget</i>	
	2018	2019
(1)	(2)	(3)
Dinas Pendidikan	1 272 973 300 109,59	1 242 379 764 532,61
Urusan Kesehatan	484 836 243 163,10	-
Pekerjaan Umum	750 676 707 145,99	928 125 454 195,00
Dinas & Pemadaman Kebakaran (DBPK)	36 824 032 000,00	48 331 426 000,00
Dinas Perencanaan Pembangunan Daerah	21 981 551 238,79	37 102 862 347,00
Dinas Perhubungan	40 060 134 405,15	51 519 942 900,00
Lingkungan Hidup	91 383 901 026,17	93 188 087 901,00
Kependudukan Pencatatan Sipil	19 634 389 000,00	27 187 271 194,00
Pemberdayaan Perempuan, Perlindungan Anak dan Pemberdayaan Masyarakat	11 200 423 500,00	16 650 576 000,00
Sosial	14 954 548 000,00	17 480 463 240,00
Ketenagakerjaan	10 824 898 401,40	14 553 378 000,00
Penanaman Modal	22 455 636 401,40	55 340 436 526,00
Kebudayaan	12 044 617 000,00	14 292 039 400,00
Pemuda dan Olahraga	14 307 307 000,00	19 763 596 000,00
Kesatuan Bangsa dan Politik Dalam Negeri	11 872 181 002,33	13 586 496 000,00
Otonomi Daerah, Pemerintahan Umum, Administrasi	514 599 602 518,23	-
Badan Pemberdayaan Masyarakat Kelurahan	3 203 014 500,00	-
Badan Arsip, Perpustakaan dan Dokumentasi	9 560 790 401,40	12 337 791 000,00
Dinas Informasi dan Komunikasi	24 021 310 605,58	32 211 249 849,00
Satuan Polisi Pamong Praja	44 376 339 000,00	54 933 463 000,00
URUSAN PILIHAN :		
Dinas Pertanian, Perikanan & Kelautan	22 355 651 006,98	42 772 182 500,00
Dinas Perindustrian, Perdagangan dan Koperasi	33 907 750 004,65	40 677 873 675,00
<b>Jumlah/Total</b>	<b>3 468 054 327 430,76</b>	<b>2 762 434 354 259,61</b>

Lanjutan Tabel/Continued Table 2.4.4

Jenis Belanja Type of Expenditure	Realisasi Realization	
	2018	2019
(1)	(2)	(3)
Dinas Pendidikan	1 157 201 714 822,13	1 150 282 175 885,91
Urusan Kesehatan	417 963 388 098,86	471 081 912 629,10
Pekerjaan Umum	611 526 710 737,94	636 205 586 772,31
Dinas & Pemadaman Kebakaran (DBPK)	33 634 616 749,00	42 654 944 586,50
Dinas Perencanaan Pembangunan Daerah	14 482 307 231,00	18 560 480 984,00
Dinas Perhubungan	33 366 466 451,00	43 827 890 325,00
Lingkungan Hidup	82 894 721 825,40	82 032 324 205,00
Kependudukan Pencatatan Sipil	17 658 015 795,00	15 470 731 823,00
Pemberdayaan Perempuan, Perlindungan Anak dan Pemberdayaan Masyarakat	10 135 835 074,00	10 163 795 370,00
Sosial	14 229 774 242,00	8 895 979 215,00
Ketenagakerjaan	10 063 757 439,00	12 897 939 386,00
Penanaman Modal	17 355 571 117,00	21 886 951 452,40
Kebudayaan	10 281 411 438,00	13 120 424 299,00
Pemuda dan Olahraga	13 485 487 406,00	17 608 476 881,00
Kesatuan Bangsa dan Politik Dalam Negeri	9 716 049 310,00	7 131 702 703,00
Otonomi Daerah, Pemerintahan Umum, Administrasi	467 047 709 796,00	605 514 581 664,84
Badan Pemberdayaan Masyarakat Kelurahan	3 015 843 200,00	-
Badan Arsip, Perpustakaan dan Dokumentasi	8 927 878 256,00	5 167 082 593,00
Dinas Informasi dan Komunikasi	16 943 926 557,00	26 035 142 217,00
Satuan Polisi Pamong Praja	41 791 198 535,00	47 977 222 362,00
URUSAN PILIHAN :		
Dinas Pertanian, Perikanan & Kelautan	20 582 270 380,00	37 956 028 745,10
Dinas Perindustrian, Perdagangan dan Koperasi	30 612 146 664,99	24 915 201 238,75
<b>Jumlah/Total</b>	<b>3 042 916 801 125,32</b>	<b>3 299 386 575 337,91</b>

Sumber/Source: Badan Pengelolaan Keuangan dan Aset Daerah Pemerintah Kota Palembang  
Financial Management Agency and Regional Assets of Palembang Municipality Government

# BAB 3 PENDUDUK DAN KETENAGAKERJAAN

## Population and Employment



**834.175**

**Penduduk Laki-Laki**

*Male Population*



**1.662.893**

**Penduduk Laki-Laki & Perempuan**

*Male & Female Population*



**828.718**

**Penduduk Perempuan**

*Female Population*

**Jumlah Penduduk Kota Palembang**  
**2019**

*Number of Population in Palembang Municipality*



**Bekerja**

*Working*

**698.873**



**Pengangguran Terbuka**

*Unemployment*

**60.242**



**Sekolah**

*Attending School*

**133.956**



**Mengurus Rumah Tangga**

*Housekeeping*

**284.968**



**Lainnya**

*Others*

**63.187**

**Penduduk Berumur 15 Tahun Keatas**  
**Menurut Jenis Kegiatan**  
**2019**

*Population Aged 15 Years and Over*  
*by Type of Activity*





**PENJELASAN TEKNIS****TECHNICAL NOTES**

1. Sumber utama data kependudukan adalah sensus penduduk yang dilaksanakan setiap sepuluh tahun sekali. Sensus penduduk telah dilaksanakan sebanyak enam kali sejak Indonesia merdeka, yaitu tahun 1961, 1971, 1980, 1990, 2000, dan 2010.

Di dalam sensus penduduk, pencacahan dilakukan terhadap seluruh penduduk yang berdomisili di wilayah teritorial Indonesia termasuk warga negara asing kecuali anggota korps diplomatik negara sahabat beserta keluarganya.

Metode pengumpulan data dalam sensus dilakukan dengan wawancara antara petugas sensus dengan responden dan juga melalui e-census. Pencatatan penduduk menggunakan konsep usual residence, yaitu konsep di mana penduduk biasa bertempat tinggal. Bagi penduduk yang bertempat tinggal tetap dicacah di mana mereka biasa tinggal, sedangkan untuk penduduk yang tidak bertempat tinggal tetap dicacah di tempat di mana mereka ditemukan petugas sensus pada malam 'Hari Sensus'. Termasuk penduduk yang tidak bertempat tinggal tetap adalah tuna wisma, awak kapal berbendera Indonesia, penghuni perahu/rumah apung, masyarakat terpencil /terasing, dan pengungsi. Bagi mereka yang mempunyai tempat tinggal tetap dan sedang

1. *The main source of demographic data is population census, which is conducted every ten years. Population Census has been conducted six times since Indonesia's independence: 1961, 1971, 1980, 1990, 2000, and 2010*

*The population census enumerate all residents who domicile in the entire territory of Indonesia including foreign citizens except the diplomatic corps members and their families.*

*The method of data collection in a population census involves interviewing respondents and conducting e-census. Enumeration of the population uses the concept of "usual residence", which is the concept of "places where people usually live". De jure was applied to the permanent residents, while de facto was applied to non-permanent residents. The permanent residents were enumerated in place where they normally live, the non-permanent residents were enumerated where they were found by the enumerators, on the night of 'Census Date'. The non permanent residents include homeless people, ship crew, boat people, remote area community, and internally displaced persons. Those who had permanent residence and had been travelling away from their home for six months or more were*

bepergian ke luar wilayah lebih dari enam bulan, tidak dicacah di tempat tinggalnya, tetapi dicacah di tempat tujuannya.

Untuk tahun yang tidak dilaksanakan sensus penduduk, data kependudukan diperoleh dari hasil proyeksi penduduk. Proyeksi penduduk merupakan suatu perhitungan ilmiah yang didasarkan pada asumsi dari komponen-komponen perubahan penduduk, yaitu kelahiran, kematian, dan migrasi. Proyeksi penduduk Indonesia 2010–2035 menggunakan data dasar penduduk hasil SP2010.

*not enumerated in their permanent place, but in the place where they were during the census.*

*For the periods where the population census is not conducted, population projection is done to estimate population during those years. The population projection is an estimate based on the demographic components, such as birth, death, and migration. Indonesia's 2010–2035 population projection used the 2010 Population Census as the base population.*

2. **Penduduk Indonesia** adalah semua orang yang berdomisili di wilayah teritorial Indonesia selama 6 bulan atau lebih dan atau mereka yang berdomisili kurang dari 6 bulan tetapi bertujuan menetap.
3. **Laju pertumbuhan penduduk** adalah angka yang menunjukkan persentase penambahan penduduk dalam jangka waktu tertentu.
4. **Kepadatan penduduk** adalah rasio banyaknya penduduk per kilometer persegi. Hotel terdiri dari hotel berbintang dan hotel non- bintang.

2. **The population of Indonesia** are all residents of the entire territory of Indonesia who have stayed for six months or longer, and those who intended to stay more than six months even though their length of stay is less than six months.
3. **The growth rate of population** is the number that show percentage of population growth within a specified period.
4. **Population density** is ratio of population per square kilometer. hotel and a non-classified hotel.

5. **Rasio jenis kelamin** adalah perbandingan antara penduduk laki-laki dan penduduk perempuan pada suatu wilayah dan waktu tertentu. Biasanya dinyatakan dengan banyaknya penduduk laki-laki untuk 100 penduduk perempuan.
6. **Distribusi penduduk** adalah pola persebaran penduduk di suatu wilayah, baik berdasarkan batas-batas geografis maupun berdasarkan batas-batas administrasi pemerintahan.
7. **Komposisi penduduk** adalah pola persebaran penduduk menurut karakteristiknya, contoh: penduduk menurut kelompok umur, penduduk menurut jenis kelamin
8. **Rumah tangga** adalah seseorang atau sekelompok orang yang mendiami sebagian atau seluruh bangunan fisik/sensus dan biasanya tinggal bersama serta pengelolaan makan dari satu dapur. Yang dimaksud makan dari satu dapur adalah jika pengurusan kebutuhan sehari-harinya dikelola bersama-sama menjadi satu.
9. **Anggota rumah tangga** adalah semua orang yang biasanya bertempat tinggal di suatu rumah tangga, baik yang berada di rumah pada waktu pencacahan maupun yang sementara tidak ada.
5. **Sex ratio** is the ratio of males population to females population in a given area and time, usually expressed as the number of males for every 100 females.
6. **Population distribution** is the pattern of population distribution in an area, either by geographic boundaries or by government administrative boundaries.
7. **Population compotion** is the pattern of population distribution by its characteristics, example: population by age group, population by sex
8. **Household** is an individual or group of people living in a physical/census building unit or part of it and usually commit on a common provision for food and other essentials of living. Common provision for food means one organising daily needs for all of household members.
9. **Household member** are those who usually lives in a household regardless of their location at the time of enumeration.

- 10. Rata-rata anggota rumah tangga** adalah angka yang menunjukkan rata-rata jumlah anggota rumah tangga per rumah tangga.
- 11. Penduduk usia kerja** adalah penduduk yang berumur 15 tahun ke atas.
- 12. Angkatan kerja** adalah penduduk usia kerja (15 tahun ke atas) yang bekerja, punya pekerjaan namun sementara tidak bekerja, dan pengangguran.
- 13. Bekerja** adalah kegiatan ekonomi yang dilakukan oleh seseorang dengan maksud memperoleh atau membantu memperoleh pendapatan atau keuntungan dan lamanya bekerja paling sedikit 1 jam secara terus menerus dalam seminggu yang lalu (termasuk pekerja keluarga tanpa upah yang membantu dalam suatu usaha/kegiatan ekonomi).
- 14. Jumlah jam kerja seluruhnya** adalah jumlah jam kerja yang digunakan untuk bekerja (tidak termasuk jam kerja istirahat resmi dan jam kerja yang digunakan untuk hal-hal di luar pekerjaan).
- 15. Lapangan usaha** adalah bidang kegiatan dari pekerjaan/tempat bekerja di mana seseorang bekerja. Klasifikasi lapangan
- 10. Average household size** is the average number of household members per household.
- 11. Working age population** is persons of 15 years and over.
- 12. Labor force or economically active** are persons of 15 years and over, who in the previous week were working, temporarily absent from work but having jobs, and unemployment.
- 13. Working** is economic activity conducted by a person and intended to earn income by doing work or helping to do work at least one hour continuously during the reference week (including unpaid family worker/s for any economic activity).
- 14. Total working hours** is the total hours spent by an employee to perform all jobs (excluding the time used for other activities which are not classified as work).
- 15. Industry** is field of a person's activity or establishment. The classification of industries follows the Indonesia Standard Industrial Classification

usaha mengikuti Klasifikasi Baku Lapangan Usaha Indonesia (KBLI) dalam 1 digit.

*(KBLI) in one digit.*

16. **Status pekerjaan** adalah kedudukan seseorang dalam unit usaha/kegiatan dalam melakukan pekerjaan.

16. **Employment status** is the status of a person at his place of work or establishment where he was employed.

17. **Berusaha sendiri tanpa dibantu orang lain** adalah bekerja atau berusaha dengan menanggung risiko secara ekonomis, yaitu dengan tidak kembalinya ongkos produksi yang telah dikeluarkan dalam rangka usahanya tersebut, serta tidak menggunakan pekerja dibayar maupun pekerja tak dibayar, termasuk yang sifat pekerjaannya memerlukan teknologi atau keahlian khusus.

17. **Own-account worker** is a person who works at his own risk without assisted by paid per mount worker or unpaid worker include technical job or skill job.

18. **Berusaha dibantu buruh tidak tetap/buruh tidak dibayar** adalah bekerja atau berusaha atas risiko sendiri, dan menggunakan buruh/pekerja tak dibayar dan atau buruh/pekerja tidak tetap.

18. **Employer assisted by temporary workers/unpaid worker** is a person who works at his own risk and assisted by temporary worker/unpaid worker.

19. **Berusaha dibantu buruh tetap/buruh dibayar** adalah berusaha atas risiko sendiri dan mempekerjakan paling sedikit satu orang buruh/pekerja tetap yang dibayar.

19. **Employer assisted by permanent workers/paid workers** is a person who does his business at her/his own risk at least one assisted by paid permanent worker.

20. **Buruh/karyawan/pegawai** adalah seseorang yang bekerja pada orang lain atau instansi/kantor/perusahaan secara tetap dengan menerima upah/gaji baik berupa

20. **Employee** is a person who work permanently for other people or institution/office/ company and gains some money/cash or goods as wage/salary. Labor who have

uang maupun barang. Buruh yang tidak mempunyai majikan tetap, tidak digolongkan sebagai buruh/karyawan, tetapi sebagai pekerja bebas. Seseorang dianggap memiliki majikan tetap jika memiliki 1 (satu) majikan (orang/ rumah tangga) yang sama dalam sebulan terakhir, khusus pada sektor bangunan batasannya tiga bulan. Apabila majikannya instansi/ lembaga, boleh lebih dari satu.

21. **Pekerja bebas** adalah seseorang yang bekerja pada orang lain/ majikan/institusi yang tidak tetap (lebih dari 1 majikan dalam sebulan terakhir) di usaha pertanian baik berupa usaha rumah tangga maupun bukan usaha rumah tangga, ataupun di nonpertanian atas dasar balas jasa dengan menerima upah atau imbalan baik berupa uang maupun barang, dan baik dengan sistem pembayaran harian maupun borongan

22. **Pekerja tak dibayar** adalah seseorang yang bekerja membantu usaha untuk memperoleh penghasilan/keuntungan yang dilakukan oleh salah seorang anggota rumah tangga atau bukan anggota rumah tangga tanpa mendapat upah/gaji baik berupa uang maupun barang.

*no permanent employer is not categorized as a laborer/ worker/ employee but casual worker. A laborers in general is considered to have a permanent employer if he has the same employer during the past month, particularly for building construction sector is 3 months. If the employer is an institution, more than 1 (one) employer is allowed.*

21. **Casual employee** is a person who does not work permanently for other people/employer/ institution (more than 1 employer during the last 1 month) in agricultural sector, either home industry or not home industry, or in non-agricultural sector based on remuneration paid with money or goods, and based on daily or contact payment system.

22. **Unpaid worker** is a person who intended to work without pay either with money or good, in an establishment run by other members of the family, relative or neighbour.

**ULASAN****DESCRIPTION****3.1 Kependudukan**

Penduduk Kota Palembang berdasarkan proyeksi penduduk tahun 2019 sebanyak 1.662.893 jiwa yang terdiri atas 834.175 jiwa penduduk laki-laki dan 828.718 jiwa penduduk perempuan. Dibandingkan dengan proyeksi jumlah penduduk tahun 2018, penduduk Palembang mengalami pertumbuhan sebesar 1,18 persen. Sementara itu besarnya angka rasio jenis kelamin tahun 2019 penduduk laki-laki terhadap penduduk perempuan sebesar 100,66 persen yang berarti bahwa jumlah penduduk laki-laki lebih besar dibandingkan dengan jumlah penduduk perempuan.

**3.2 Ketenagakerjaan**

Pada tahun 2019 jumlah angkatan kerja di Kota Palembang sebanyak 759.115 orang. Dari keseluruhan angkatan kerja tersebut, 92,06 persen diantaranya merupakan penduduk yang bekerja. Sementara tingkat pengangguran Kota Palembang pada tahun 2019 sebesar 7,94 persen. Angka Pengangguran ini dihitung dengan mendefinisikan menganggur sebagai mencari pekerjaan, mempersiapkan usaha, merasa tidak mungkin mendapat pekerjaan dan sudah mendapat pekerjaan tetapi belum mulai bekerja.

**3.1 Population**

*Palembang population based population projections for 2019 were 1,662,893 people consisting of 834,175 in habitants of the male and 828,718 female population people. This compares with a total Palembang Population in 2018, the Population growth of Palembang are 1.18 percent. While the magnitude of the sex ratio in 2019 the male population towards the female population are 100.66 percent which means that the male population is greater than the total population of female.*

**3.2 Employment**

*In year 2019, the number of labour force of Palembang Municipality was 759,115 people. From the whole of labour force, 92.06 percent of them are working citizens. While for the unemployment rate of Palembang Municipality in 2019 reached 7.94 percent. This figure was obtained by defining unemployment as people who are looking for a job, starting a new business, unable to get a job or who already having a job but still not starting yet.*



Dilihat dari komposisi pendidikan tertinggi yang ditamatkannya, 43,31 persen dari angkatan kerja merupakan penduduk yang telah menamatkan pendidikan sampai level SMA / sederajat, bahkan 21,69 persen diantaranya telah menamatkan pendidikan perguruan tinggi.

*Judging from the composition of the highest education he graduated, 43.31 percent of the workforce were residents who had completed education up to high school / equivalent level, even 21.69 percent had completed collage education.*

<https://palembangkota.bps.go.id>

**Gambar** 3.1  
**Figures**

**Jumlah Penduduk Berumur 15 Tahun Keatas Menurut Jenis Kegiatan Selama Seminggu yang Lalu di Kota Palembang, 2019**  
*Population Aged 15 Years and Over by Type of Activity During The Previous Week in Palembang Municipality, 2019*



Sumber/Source : Survei Angkatan Kerja Nasional, Agustus 2019  
*National Labor Force Survey, August 2019*

### 3.1 PENDUDUK POPULATION

**Tabel 3.1.1 Penduduk, Laju Pertumbuhan Penduduk per Tahun, Distribusi Persentase Penduduk, Kepadatan Penduduk, Rasio Jenis Kelamin Penduduk Menurut Kecamatan di Kota Palembang, 2019**  
*Population, Annual Population Growth Rate, Percentage Distribution of Population, Population Density, and Population Sex Ratio by Subdistrict in Palembang Municipality, 2019*

Kecamatan Subdistrict	Penduduk Population	Laju Pertumbuhan Penduduk per Tahun 2018–2019 Annual Population Growth Rate (%) 2018–2019
(1)	(2)	(3)
Iilir Barat Dua	66 421	1,28
Gandus	68 315	3,35
Seberang Ulu Satu	89 871	1,54
Kertapati	88 618	1,51
Jakabaring	86 837	2,12
Seberang Ulu Dua	98 846	1,09
Plaju	91 700	0,30
Iilir Barat Satu	138 488	1,48
Bukitkecil	38 502	-0,75
Iilir Timur Satu	67 144	-0,82
Kemuning	81 050	-0,25
Iilir Timur Dua	85 015	0,42
Kalidoni	117 744	2,69
Iilir Timur Tiga	73 292	0,30
Sako	104 004	2,22
Sematangborang	51 155	9,20
Sukarami	172 965	3,16
Alang-Alang Lebar	99 566	1,94
<b>Palembang</b>		
Hasil Registrasi/Registration Result	<b>1 619 533</b>	<b>1,71</b>
Hasil Proyeksi <sup>1</sup> /Projection Result <sup>1</sup>	<b>1 662 893</b>	<b>1,18</b>

Lanjutan Tabel/*Continued Table* 3.1.1

Kecamatan <i>Subdistrict</i>	Persentase Penduduk <i>Percentage of Total Population</i>	Kepadatan Penduduk per km <sup>2</sup> <i>Population Density per sq.km</i>
(1)	(7)	(8)
Ilir Barat Dua	4,11	10 679
Gandus	4,23	993
Seberang Ulu Satu	5,56	10 854
Kertapati	5,48	2 082
Jakabaring	5,37	9 480
Seberang Ulu Dua	6,12	9 247
Plaju	5,68	6 045
Ilir Barat Satu	8,57	7 005
Bukitkecil	2,38	3 881
Ilir Timur Satu	4,16	10 330
Kemuning	5,02	9 006
Ilir Timur Dua	5,26	7 857
Kalidoni	7,29	4 217
Ilir Timur Tiga	4,54	4 966
Sako	6,44	5 765
Sematangborang	3,17	1 383
Sukarami	10,71	3 361
Alang-Alang Lebar	6,16	2 879
<b>Palembang</b>		
Hasil Registrasi/ <i>Registration Result</i>	<b>100,24</b>	<b>4 043</b>
Hasil Proyeksi <sup>1</sup> / <i>Projection Result<sup>1</sup></i>	<b>100,00</b>	<b>4 153</b>

Lanjutan Tabel/Continued Table 3.1.1

Kecamatan Subdistrict	Rasio Jenis Kelamin Population Sex Ratio
(1)	(11)
Ilir Barat Dua	100,44
Gandus	102,75
Seberang Ulu Satu	101,84
Kertapati	103,12
Jakabaring	102,24
Seberang Ulu Dua	101,60
Plaju	100,49
Ilir Barat Satu	99,85
Bukitkecil	97,77
Ilir Timur Satu	95,29
Kemuning	99,36
Ilir Timur Dua	99,42
Kalidoni	100,81
Ilir Timur Tiga	99,95
Sako	99,91
Sematangborang	101,89
Sukarami	100,88
Alang-Alang Lebar	100,21
<b>Palembang</b>	
Hasil Registrasi/Registration Result	<b>100,35</b>
Hasil Proyeksi <sup>1</sup> /Projection Result <sup>1</sup>	<b>100,66</b>

Catatan/Note: <sup>1</sup> Data dari Hasil Proyeksi Penduduk Indonesia 2010–2035 (Pertengahan tahun/Juni)/Data from the result of Indonesia Population Projection 2010–2035 (mid year/June)

Sumber/Source: Dinas Kependudukan dan Pencatatan Sipil Kota Palembang./Population and Civil Registration Agency Palembang Municipality

**Tabel**  
**Table 3.1.2**
**Jumlah Penduduk Menurut Jenis Kelamin dan Kecamatan di Kota Palembang, 2019**  
**Number of Population by Sex and Subdistrict in Palembang Municipality, 2019**

Kecamatan Subdistrict	Jenis Kelamin Sex		Jumlah Total
	Laki-laki Male	Perempuan Female	
(1)	(2)	(3)	(4)
Iilir Barat Dua	36 696	36 573	73 269
Gandus	33 455	32 327	65 782
Seberang Ulu Satu	47 496	46 626	94 122
Kertapati	46 853	45 231	92 084
Jakabaring	47 173	46 098	93 271
Seberang Ulu Dua	53 897	53 204	107 101
Plaju	45 416	45 318	90 734
Iilir Barat Satu	70 675	70 869	141 544
Bukitkecil	24 719	25 582	50 301
Iilir Timur Satu	38 646	40 622	79 268
Kemuning	46 938	47 059	93 997
Iilir Timur Dua	47 897	48 066	95 963
Kalidoni	56 899	56 033	112 932
Iilir Timur Tiga	43 495	42 476	85 971
Sako	46 644	46 682	93 326
Sematangborang	18 364	18 081	36 445
Sukarami	79 537	78 709	158 246
Alang-Alang Lebar	49 375	49 162	98 537
<b>Palembang</b>	<b>834 175</b>	<b>828 718</b>	<b>1 662 893</b>
<b>2018</b>	<b>824 086</b>	<b>819 402</b>	<b>1 643 488</b>
<b>2017</b>	<b>813 709</b>	<b>809 390</b>	<b>1 623 099</b>

Sumber/Source: Proyeksi Penduduk Sumatera Selatan 2010–2020  
 South Sumatra Population Projection 2010–2020

**Tabel**  
**Table** 3.1.3

**Jumlah Penduduk, Rumah Tangga dan Rata-Rata Anggota Rumah Tangga Menurut Kecamatan di Kota Palembang, 2019**  
**Number of Population, Household and Average of Household Members by Subdistrict in Palembang Municipality, 2019**

Kecamatan Subdistrict	Penduduk Population	Rumah Tangga Household	Rata-Rata ART Average of Household Members
(1)	(2)	(3)	(4)
Iilir Barat Dua	73 269	16 485	4,44
Gandus	65 782	14 808	4,44
Seberang Ulu Satu	94 122	21 192	4,44
Kertapati	92 084	21 001	4,38
Jakabaring	93 271	20 724	4,50
Seberang Ulu Dua	107 101	24 104	4,44
Plaju	90 734	20 416	4,44
Iilir Barat Satu	141 544	31 889	4,44
Bukitkecil	50 301	11 304	4,45
Iilir Timur Satu	79 268	17 834	4,44
Kemuning	93 997	21 146	4,45
Iilir Timur Dua	95 963	21 469	4,47
Kalidoni	112 932	19 469	5,80
Iilir Timur Tiga	85 971	25 682	3,35
Sako	93 326	21 223	4,40
Sematangborang	36 445	8 285	4,40
Sukarami	158 246	35 989	4,40
Alang-Alang Lebar	98 537	22 411	4,40
<b>Palembang</b>	<b>1 662 893</b>	<b>375 431</b>	<b>4,43</b>
<b>2018</b>	<b>1 643 488</b>	<b>371 050</b>	<b>4.43</b>
<b>2017</b>	<b>1 623 099</b>	<b>366 448</b>	<b>4.43</b>

Sumber/Source: BPS Kota Palembang  
 BPS - Statistics of Palembang Municipality

**Tabel 3.1.4** Jumlah Penduduk Menurut Kelompok Umur dan Jenis Kelamin di Kota Palembang, 2019  
*Population by Age Group and Sex in Palembang Municipality, 2019*

Kelompok Umur <i>Age Group</i>	Jenis Kelamin <i>Sex</i>		Jumlah <i>Total</i>
	Laki-laki <i>Male</i>	Perempuan <i>Female</i>	
(1)	(2)	(3)	(4)
0-4	73 172	69 208	142 380
5-9	74 571	70 417	144 988
10-14	71 158	66 202	137 360
15-19	75 057	76 137	151 194
20-24	76 020	74 241	150 261
25-29	70 887	68 099	138 986
30-34	67 900	65 374	133 274
35-39	64 027	65 769	129 796
40-44	60 877	61 681	122 558
45-49	53 212	54 455	107 667
50-54	46 882	48 507	95 389
55-59	39 828	40 374	80 202
60-64	26 670	26 739	53 409
65-69	17 166	17 691	34 857
70-75	9 245	11 504	20 749
75+	7 503	12 320	19 823
<b>Jumlah / Total</b>	<b>834 175</b>	<b>828 718</b>	<b>1 662 893</b>

Sumber/Source: Proyeksi Penduduk Sumatera Selatan 2010–2020  
*South Sumatra Population Projection 2010–2020*



### 3.2 KETENAGAKERJAAN EMPLOYMENT

**Tabel** 3.2.1 **Jumlah Penduduk Berumur 15 Tahun Keatas Menurut Jenis Kegiatan Selama Seminggu yang Lalu dan Jenis Kelamin di Kota Palembang, 2019**  
*Population Aged 15 Years and Over by Type of Activity During The Previous Week and Sex in Palembang Municipality, 2019*

Kegiatan Utama <i>Main Activity</i>	Jenis Kelamin/Sex		
	Laki-Laki <i>Male</i>	Perempuan <i>Female</i>	Jumlah <i>Total</i>
(1)	(2)	(3)	(4)
<b>Angkatan Kerja</b> <i>Economically Active</i>	472 577	286 538	759 115
Bekerja/ <i>Working</i>	432 870	266 003	698 873
Pengangguran Terbuka <i>Unemployment</i>	39 707	20 535	60 242
<b>Bukan Angkatan Kerja</b> <i>Economically Inactive</i>	144 292	337 819	482 111
Sekolah/ <i>Attending School</i>	66 137	67 819	133 956
Mengurus Rumah Tangga <i>Housekeeping</i>	32 257	252 711	284 968
Lainnya/ <i>Others</i>	45 898	17 289	63 187
<b>Jumlah/Total</b>	<b>616 869</b>	<b>624 357</b>	<b>1 241 226</b>

Sumber/*Source*: BPS, Survei Angkatan Kerja Nasional (Sakernas) Agustus/BPS-Statistics Indonesia, August National Labor Force Survey

**Tabel** 3.2.2  
**Table**

**Penduduk Berumur 15 Tahun ke Atas Menurut Pendidikan Tertinggi yang Ditamatkan dan Jenis Kegiatan Selama Seminggu yang Lalu di Kota Palembang, 2019**  
*Population 15 Years of Age and Over by Educational Attainment and Type of Activity During the Previous Week in Palembang Municipality, 2019*

Pendidikan Tertinggi yang Ditamatkan <sup>1</sup> <i>Educational Attainment<sup>1</sup></i>	Angkatan Kerja/ <i>Economically Active</i>			Persentase Bekerja terhadap Angkatan Kerja <i>Percentage of Working to Economically Active</i>
	Bekerja <i>Working</i>	Pengangguran <sup>2</sup> <i>Unemployment<sup>2</sup></i>	Jumlah Angkatan Kerja <i>Total of Economically Active</i>	
(1)	(2)	(3)	(4)	(5)
0	155 475	6 532	162 007	95,97
1	93 000	10 634	103 634	89,74
2	297 808	30 990	328 798	90,57
3	152 590	12 086	164 676	92,66
<b>Jumlah/Total</b>	<b>698 873</b>	<b>60 242</b>	<b>759 115</b>	<b>92,06</b>

Lanjutan Tabel/*Continued Table 3.2.2*

<b>Pendidikan Tertinggi yang Ditamatkan<sup>1</sup></b> <i>Educational Attainment<sup>1</sup></i>	<b>Bukan Angkatan Kerja</b> <i>Not Economically Active</i>	<b>Jumlah Total</b>	<b>Persentase Angkatan Kerja terhadap Penduduk Usia Kerja</b> <i>Percentage of Economically Active to Working Age Population</i>
(1)	(6)	(7)	(8)
0	115 136	277 143	58,46
1	133 512	237 146	43,70
2	185 191	513 989	63,97
3	48 272	212 948	77,33
<b>Jumlah/Total</b>	<b>482 111</b>	<b>1 241 226</b>	<b>61,16</b>

- Catatan/Note:
- <sup>1</sup> 0. ≤ Sekolah Dasar (SD)/≤ *Primary School*
  1. Sekolah Menengah Pertama/*Junior High School*
  2. Sekolah Menengah Atas/*Senior High School*
  3. Perguruan Tinggi/*Collage*
  - <sup>2</sup> 1. Mencari pekerjaan/*Looking for work*
  2. Mempersiapkan usaha/*Establishing a new business/firm*
  3. Merasa tidak mungkin mendapat pekerjaan/*Hopeless of job*
  4. Sudah punya pekerjaan tetapi belum mulai bekerja/*Have a job in future start*

Sumber/Source: BPS, Survei Angkatan Kerja Nasional (Sakernas) Agustus/BPS-Statistics Indonesia, August National Labor Force Survey

**Tabel**  
**Table** 3.2.3

**Penduduk Berumur 15 Tahun Ke Atas yang Bekerja Selama Seminggu yang Lalu Menurut Status Pekerjaan Utama dan Jenis Kelamin di Kota Palembang, 2019**  
*Population 15 Years of Age and Over who Worked During The Previous Week by Main Employment Status and Sex in Palembang Municipality, 2019*

<b>Status Pekerjaan Utama</b> <i>Main Employment Status</i>	<b>Laki-Laki</b> <i>Male</i>	<b>Perempuan</b> <i>Female</i>	<b>Jumlah</b> <i>Total</i>
(1)	(2)	(3)	(4)
Berusaha sendiri <i>Own account worker</i>	109 860	72 902	182 762
Berusaha dibantu buruh tidak tetap/buruh tidak dibayar <i>Employer assisted by temporary worker/unpaid worker</i>	21 635	14 913	36 548
Berusaha dibantu buruh tetap/buruh dibayar <i>Employer assisted by permanent worker/paid worker</i>	13 663	5 265	18 928
Buruh/Karyawan/Pegawai/ <i>Employee</i>	264 572	149 900	414 472
Pekerja bebas <i>Casual worker</i>	16 122	3 631	19 753
Pekerja keluarga/tak dibayar <i>Family worker/unpaid worker</i>	7 018	19 392	26 410
<b>Jumlah/Total</b>	<b>432 870</b>	<b>266 003</b>	<b>698 873</b>

Sumber/Source: BPS, Survei Angkatan Kerja Nasional (Sakernas) Agustus/BPS-Statistics Indonesia, August National Labor Force Survey

**Tabel 3.2.4** Tingkat Partisipasi Angkatan Kerja dan Tingkat Pengangguran Penduduk Berumur 15 Tahun Keatas Menurut Jenis Kelamin di Kota Palembang, 2019  
*Economically Active Participation Rate and Unemployment Rate of Population Aged 15 Years and Over by Sex in Palembang Municipality, 2019*

Ukuran Ketenagakerjaan <i>Employment Measure</i>	Jenis Kelamin/Sex		
	Laki-Laki <i>Male</i>	Perempuan <i>Female</i>	Jumlah <i>Total</i>
(1)	(2)	(3)	(4)
Tingkat Partisipasi Angkatan Kerja <i>Economically Active Participation Rate</i>	76,61	45,89	61,16
Tingkat Pengangguran <i>Unemployment Rate</i>	8,40	7,17	7,94

Sumber/Source: BPS, Survei Angkatan Kerja Nasional (Sakernas) Agustus/BPS-Statistics Indonesia, August National Labor Force Survey

**Tabel**  
**Table** 3.2.5

**Jumlah Penduduk Berumur 15 Tahun Keatas yang Bekerja Selama Seminggu yang Lalu Menurut Kelompok Umur dan Jenis Kelamin di Kota Palembang, 2019**  
*Population Aged 15 Years and Over Who Worked During the Previous Week by Age Group and Sex in Palembang Municipality, 2019*

Kelompok Umur <i>Age Group</i>	Jenis Kelamin <i>Sex</i>		Jumlah <i>Total</i>
	Laki-laki <i>Male</i>	Perempuan <i>Female</i>	
(1)	(2)	(3)	(4)
15–24	53 247	47 525	100 772
25–30	69 780	41 017	110 797
31–34	49 523	26 315	75 838
35–44	112 525	64 463	176 988
45–54	90 729	54 205	144 934
55–59	31 094	15 651	46 745
60–64	15 093	10 074	25 167
65+	10 879	6 753	17 632
<b>Jumlah / Total</b>	<b>432 870</b>	<b>266 003</b>	<b>698 873</b>

Sumber/Source: BPS, Survei Angkatan Kerja Nasional (Sakernas) Agustus/BPS-Statistics Indonesia, August National Labor Force Survey

**Tabel**  
**Table** 3.2.6

**Jumlah Penduduk Berumur 15 Tahun Ke Atas yang Bekerja Selama Seminggu yang Lalu Menurut Lapangan Pekerjaan Utama dan Jenis Kelamin di Kota Palembang, 2019**

*Population Aged 15 Years and Over Who Worked During the Previous Week by Main Industry and Sex in Palembang Municipality, 2019*

Lapangan Pekerjaan Utama <sup>1</sup> <i>Main Industry<sup>1</sup></i>	Jenis Kelamin <i>Sex</i>		Jumlah <i>Total</i>
	Laki-laki <i>Male</i>	Perempuan <i>Female</i>	
(1)	(2)	(3)	(4)
1	9 932	2 438	12 370
2	118 477	32 304	150 781
3	304 461	231 261	535 722
<b>Jumlah / Total</b>	<b>432 870</b>	<b>266 003</b>	<b>698 873</b>

Catatan/Note: 1 Pertanian/*Agriculture*  
2 Industri Pengolahan/*Manufacturing Industry*  
3 Jasa/*Services*

Sumber/Source: BPS, Survei Angkatan Kerja Nasional (Sakernas) Agustus/BPS-*Statistics Indonesia, August National Labor Force Survey*

**Tabel**  
**Table** 3.2.7

**Jumlah Penduduk Berumur 15 Tahun Ke Atas yang Bekerja Selama Seminggu yang Lalu Menurut Jumlah Jam Kerja Seluruhnya dan Jenis Kelamin di Kota Palembang, 2019**  
*Population Aged 15 Years and Over Who Worked During the Previous Week by Total Working Hours and Sex in Palembang Municipality, 2019*

Jumlah Jam Kerja Seluruhnya <i>Total Working Hours</i>	Jenis Kelamin <i>Sex</i>		Jumlah <i>Total</i>
	Laki-laki <i>Male</i>	Perempuan <i>Female</i>	
(1)	(2)	(3)	(4)
0 <sup>1</sup>	5 406	4 932	10 338
1–14	8 873	15 582	24 455
15–24	22 701	18 967	41 668
25–34	16 303	21 336	37 639
35–40	60 868	43 619	104 487
41+	318 719	161 567	480 286
<b>Jumlah / Total</b>	<b>432 870</b>	<b>266 003</b>	<b>698 873</b>

Catatan/Note: <sup>1</sup> Sementara tidak bekerja/*Temporarily out of work*

Sumber/Source: BPS, Survei Angkatan Kerja Nasional (Sakernas) Agustus/BPS-Statistics Indonesia, August National Labor Force Survey



**Tabel**  
**Table** 3.2.8**Jumlah Penduduk Berumur 15 Tahun Ke Atas yang Bekerja Selama Seminggu yang Lalu Menurut Jumlah Jam Kerja Pada Pekerjaan Utama dan Jenis Kelamin di Kota Palembang, 2019***Population Aged 15 Years and Over Who Worked During the Previous Week by Number of Working Hours on Main Industry and Sex in Palembang Municipality, 2019*

Jumlah Jam Kerja Seluruhnya <i>Total Working Hours</i>	Jenis Kelamin <i>Sex</i>		Jumlah <i>Total</i>
	Laki-laki <i>Male</i>	Perempuan <i>Female</i>	
(1)	(2)	(3)	(4)
0 <sup>1</sup>	5 406	4 932	10 338
1–14	9 583	16 707	26 290
15–24	23 167	19 315	42 482
25–34	18 582	22 273	40 855
35–40	62 638	43 413	106 051
41+	313 494	159 363	472 857
<b>Jumlah / Total</b>	<b>432 870</b>	<b>266 003</b>	<b>698 873</b>

Catatan/Note: <sup>1</sup>Sementara tidak bekerja/*Temporarily out of work*

Sumber/Source: Survei Angkatan Kerja Nasional, Agustus 2019

*National Labor Force Survey, August 2019*

**Tabel**  
**Table** 3.2.9

**Jumlah Pencari Kerja Terdaftar Menurut Tingkat Pendidikan Tertinggi yang Ditamatkan dan Jenis Kelamin di Kota Palembang, 2019**  
**Number of Registered Job Applicants by Educational Attainment and Sex in Palembang Municipality, 2019**

Status Pekerjaan Utama <i>Main Employment Status</i>	Jenis Kelamin <i>Sex</i>		Jumlah <i>Total</i>
	Laki-laki <i>Male</i>	Perempuan <i>Female</i>	
(1)	(2)	(3)	(4)
Tidak/Belum Tamat SD <i>Not Yet Completed Primary School</i>	-	-	-
Sekolah Dasar <i>Primary School</i>	-	-	-
Sekolah Menengah Pertama <i>Junior High School</i>	14	10	24
Sekolah Menengah Atas <i>Senior High School</i>	833	497	1 330
Diploma I/II/III/Akademi <i>Diploma I/II/III/Academy</i>	206	386	592
S1	657	878	1 535
S2	-	-	-
<b>Jumlah / Total</b>	<b>1 710</b>	<b>1 771</b>	<b>3 481</b>

Sumber/Source: Dinas Tenaga Kerja Kota Palembang  
*Employment Office of Palembang Municipality*

**Tabel**  
**Table** 3.2.10

**Jumlah Pencari Kerja, Lowongan Kerja dan Penempatan Tenaga Kerja yang Terdaftar di Dinas Tenaga Kerja Kota Palembang menurut Bulan, 2019**  
**Number of Job Seeker, Job Vacancy and Labors Appoinment have Registered in Employment Office of Palembang Municipality by Month, 2019**

<b>Bulan</b> <i>Month</i>	<b>Pencari Kerja</b> <i>Job Seeker</i>	<b>Lowongan Kerja</b> <i>Job Vacancy</i>	<b>Penempatan Tenaga Kerja</b> <i>Labors Appoinment</i>
(1)	(2)	(3)	(4)
Januari / <i>January</i>	531	32	25
Februari / <i>February</i>	135	124	112
Maret / <i>March</i>	168	217	202
April / <i>April</i>	128	183	154
Mei / <i>May</i>	224	372	356
Juni / <i>June</i>	210	209	191
Juli / <i>July</i>	210	302	288
Agustus / <i>August</i>	287	166	142
September / <i>September</i>	757	638	627
Oktober / <i>October</i>	415	205	193
November / <i>November</i>	268	128	119
Desember / <i>December</i>	148	104	98
<b>Jumlah / Total</b>	<b>3 481</b>	<b>2 680</b>	<b>2 507</b>
<b>2018</b>	<b>3 689</b>	<b>5</b>	<b>436</b>
<b>2017</b>	<b>1 587</b>	<b>32</b>	<b>535</b>

Sumber/Source: Dinas Tenaga Kerja Kota Palembang  
Employment Office of Palembang Municipality

**Tabel** 3.2.11  
**Table**

**Jumlah Pencari Kerja yang Telah Ditempatkan dan Terdaftar pada Dinas Tenaga Kerja Kota Palembang Menurut Tingkat Pendidikan, Tahun 2010-2019**  
**Number of Job Seekers was Placed and Registered in Labors Affairs Service of Palembang Municipality by Rank Education, 2010-2019**

Tahun Year	Pencari Kerja Job Seeker						
	Tidak Tamat SD Didn't Finish Primary School	Tamat Graduated				Sarjana Baccalaureate	Sarjana Bachelor
		SD Elementary School	SMP Junior High School	SMA Senior High School			
(1)	(2)	(3)	(4)	(5)	(6)	(7)	
2010	-	217	233	1 760	474	619	
2011	-	11	75	1 163	781	556	
2012	-	7	52	2 754	1 631	1 174	
2013	-	5	40	1 346	1 870	2 170	
2014	-	28	83	2 669	1 418	3 098	
2015	-	10	41	2 544	912	1 829	
2016	-	6	65	2 247	1 614	1 302	
2017	...	5	21	2 827	940	2 152	
2018	1	31	182	1 836	1 048	1 032	
<b>2019</b>	<b>-</b>	<b>33</b>	<b>225</b>	<b>1 183</b>	<b>358</b>	<b>708</b>	

Sumber/Source: Dinas Tenaga Kerja Kota Palembang  
Employment Office of Palembang Municipality



# BAB 4 SOSIAL DAN KESEJAHTERAAN RAKYAT

## Social and Welfare

### Indikator Partisipasi Sekolah di Kota Palembang

### School Enrolment Indicators in Palembang Municipality

Angka Partisipasi Murni  
*Net Enrolment Rate*

Angka Partisipasi Kasar  
*Gross Enrolment Rate*



SD/MI **93,47**  
*Elementary School*



SD/MI **111,25**  
*Elementary School*



SMP/MTs **64,90**  
*Junior High School*



SMP/MTs **85,35**  
*Junior High School*



SMA/SMK/MA **62,28**  
*Senior High School*



SMA/SMK/MA **103,28**  
*Senior High School*



TAHUN  
*Year*

**2019**



**PENJELASAN TEKNIS**

1. Tidak/belum pernah sekolah adalah mereka yang tidak pernah atau belum pernah terdaftar dan tidak pernah atau belum pernah aktif mengikuti pendidikan di suatu jenjang pendidikan formal. Termasuk juga yang tamat/belum tamat taman kanak-kanak tetapi tidak melanjutkan ke sekolah dasar.
2. Masih bersekolah adalah mereka yang terdaftar dan aktif mengikuti pendidikan formal dan nonformal (Paket A, B, atau C), baik pendidikan dasar, menengah maupun pendidikan tinggi. Bagi mahasiswa yang sedang cuti dianggap masih bersekolah.
3. Tidak bersekolah lagi adalah mereka yang pernah terdaftar dan aktif mengikuti pendidikan di suatu jenjang pendidikan formal dan nonformal (Paket A, B, atau C), tetapi pada saat pencacahan tidak lagi terdaftar dan tidak aktif mengikuti pendidikan.
4. Tamat sekolah adalah menyelesaikan pelajaran yang ditandai dengan lulus ujian akhir pada kelas atau tingkat terakhir suatu jenjang pendidikan di sekolah negeri maupun swasta dengan mendapatkan tanda tamat belajar/ijazah. Seseorang yang belum mengikuti pelajaran pada kelas tertinggi tetapi telah mengikuti ujian akhir dan lulus dianggap tamat sekolah.

**TECHNICAL NOTES**

1. *Not/never attending school is someone who has never attended or never been registered in a formal education, such as primary, secondary, and tertiary education. Those who just completed kindergarten are considered as never attended school.*
2. *Attending school is someone who is currently attending primary, secondary, or tertiary education, including package A, package B, or package C. College student who postpones his/her study is considered as attending school.*
3. *Not attending school anymore is someone who had enrolled and participated in formal and non-formal education in the past including package A, package B, or package C, but currently does not attend school.*
4. *Completed particular level of education is someone who has completed particular level of education in private or public school and accepting graduation certificate. Someone who has never attended the highest grade but passed the final exam is considered as completed particular level of education.*



5. Jalur Pendidikan di Indonesia terdiri atas 1) pendidikan formal, 2) pendidikan nonformal, dan 3) pendidikan informal yang ketiganya dapat saling melengkapi dan memperkaya (Undang-Undang No. 20 Tahun 2013 tentang Sistem Pendidikan Nasional).
  6. Jenjang Pendidikan Formal terdiri atas pendidikan dasar, pendidikan menengah, dan pendidikan tinggi. Jenis pendidikan yang diajarkan mencakup pendidikan umum, kejuruan, akademik, profesi, vokasi, keagamaan, dan khusus.
    - a. Pendidikan Dasar berbentuk Sekolah Dasar (SD) dan Madrasah Ibtidaiyah (MI) atau bentuk lain yang sederajat serta Sekolah Menengah Pertama (SMP) dan Madrasah Tsanawiyah (MTs), atau bentuk lain yang sederajat.
    - b. Pendidikan Menengah berbentuk Sekolah Menengah Atas (SMA), Madrasah Aliyah (MA), Sekolah Menengah Kejuruan (SMK), dan Madrasah Aliyah Kejuruan (MAK), atau bentuk lain yang sederajat.
    - c. Pendidikan Tinggi merupakan jenjang pendidikan setelah pendidikan menengah yang mencakup program pendidikan diploma, sarjana, magister, spesialis, dan doktor yang diselenggarakan oleh perguruan tinggi. Perguruan
5. *The Education System in Indonesia consists of 1) a formal education, 2) non-formal education, and 3) informal education that all three can be complementary and enriching (Law No. 20 Year 2013 about The National Education System).*
  6. *The Formal Education Level consists of primary education, secondary education, and high education. The kind of education that taught consists of general education, vocational, academic, professional, religious, and specific education.*
    - a. *The Primary Education consists of Elementary School and Islamic Elementary School or other equivalent forms and Junior High School and MTs, or other equivalent forms.*
    - b. *The Secondary Education consists of the senior high school, MA, Vocational School, and Vocational Madrasah Aliyah, or other equivalent forms.*
    - c. *The High Education consists of the education level after the secondary education that consists of diplomas, bachelor, master, specialist, and doctoral degrees that are held by the college. The colleges can be academy, polytechnic, high*

tinggi dapat berbentuk akademi, politeknik, sekolah tinggi, institut, atau universitas.

*school, institute, or university.*

7. Rumah Sakit adalah tempat pemeriksaan dan perawatan kesehatan, biasanya berada di bawah pengawasan dokter/tenaga medis, yang melayani penderita yang sakit untuk berobat rawat jalan atau rawat inap.
  8. Rumah Sakit Bersalin adalah rumah sakit khusus untuk persalinan, dilengkapi pelayanan spesialis pemeriksaan kehamilan, persalinan, rawat inap dan rawat jalan ibu dan anak yang berada di bawah pengawasan dokter spesialis kandungan.
  9. Rumah Bersalin adalah sarana pelayanan kesehatan dengan izin sebagai rumah bersalin, dilengkapi pelayanan pemeriksaan kehamilan, persalinan serta pemeriksaan ibu dan anak yang berada di bawah pengawasan bidan senior.
  10. Puskesmas (Pusat Kesehatan Masyarakat) adalah unit pelaksana teknis dinas kesehatan kabupaten / kota yang mempunyai fungsi utama sebagai penyelenggara pelayanan kesehatan tingkat pertama. Wilayah kerja puskesmas maksimal adalah satu kecamatan dan untuk dapat
7. *Hospital is a place for health check, usually controlled/supervised by doctors/medical personnel to serve the ill patients to get outpatient or inpatient treatment services.*
  8. *Maternity Hospital is a specialized hospital for childbirth, has specialist inspection service to pregnancy, childbirth, hospitalization and outpatient for mothers and children that is under the supervision of an obstetrician.*
  9. *Maternity House is health care facility with a license as a maternity house, equipped with prenatal care, childbirth and examination of mothers and children which is under the supervision of a senior midwife.*
  10. *Public Health Center is technical implementation unit of regency health department that have the primary function as a first-level health care providers. The working area standard of public health center is one district and to reach their working areas, public health centers have a service network covering subsidiary of public health*

- menjangkau wilayah kerjanya, puskesmas mempunyai jaringan pelayanan yang meliputi unit Puskesmas Pembantu (Pustu), unit Puskesmas Keliling (Puskel), dan unit bidan desa/komunitas (Peraturan Menteri Kesehatan RI No. 75 Tahun 2014 Tentang Pusat Kesehatan Masyarakat).
11. Imunisasi adalah memasukkan kuman atau racun penyakit tertentu yang sudah dilemahkan (vaksin) ke dalam tubuh dengan cara disuntik atau diminum (diteteskan dalam mulut) dengan maksud agar terjadi kekebalan tubuh terhadap penyakit tersebut.
  12. BCG (*Bacillus Calmette Guerin*) merupakan vaksinasi untuk mencegah penyakit TBC, diberikan pada bayi baru lahir atau anak, dengan suntikan pada kulit pangkal lengan atas. Bekas suntikan kemudian akan membentuk tonjolan kecil jaringan parut pada kulit lengan atas. Suntikan BCG diberikan kepada anak sebanyak 1 kali.
  13. DPT (*Difteri, Pertusis, Tetanus*) merupakan vaksin untuk mencegah penyakit Difteri, Pertusis, dan Tetanus yang diberikan pada bayi berumur 3 bulan ke atas, dengan suntikan pada paha, diulang 1 bulan dan 2 bulan kemudian, sehingga suntikan imunisasi DPT lengkap pada balita berjumlah 3 kali
- center, mobile public health center units, and midwife units (Regulation of the Minister of Health of Indonesia Number 75 Year 2014 about Public Health Center).*
11. *Immunization is putting enervated microbe of a certain disease into human body by injection or drinking (dropping into mouth) to make the body immune to that disease.*
  12. *BCG (Bacillus Calmette Guerin) is a vaccine to prevent TBC disease, given to newborns or children, by injection at the base of the skin of the upper arm. Injection site will form little bumps of scar tissue in the skin of the upper arm. BCG injections given to children 1 times.*
  13. *DPT (Diphtheria, Pertussis, Tetanus) is a vaccine to prevent the diphtheria, pertussis, and tetanus disease, given to infants aged 3 months and above, with a shot in the thigh, repeated one month and two months later, so that the complete DPT immunization shots at toddler totaling 3 times (sometimes the time interval*

- (kadang-kadang selang waktu antar suntikan bisa lebih dari 1 bulan).
14. Untuk mengukur kemiskinan, BPS menggunakan konsep kemampuan memenuhi kebutuhan dasar (basic needs approach). Dengan pendekatan ini, kemiskinan dipandang sebagai ketidakmampuan dari sisi ekonomi untuk memenuhi kebutuhan dasar makanan dan bukan makanan yang diukur dari sisi pengeluaran. Metode yang digunakan adalah menghitung Garis Kemiskinan (GK), yang terdiri dari dua komponen yaitu Garis Kemiskinan Makanan (GKM) dan Garis Kemiskinan Non-Makanan (GKNM). Penghitungan Garis Kemiskinan dilakukan secara terpisah untuk daerah perkotaan dan pedesaan.
  15. Penduduk miskin adalah penduduk yang memiliki rata-rata pengeluaran per kapita per bulan di bawah Garis Kemiskinan.
  16. Garis Kemiskinan Makanan (GKM) merupakan nilai pengeluaran kebutuhan minimum makanan yang disetarakan dengan 2.100 kkalori per kapita per hari. Garis Kemiskinan Non-Makanan (GKNM) adalah kebutuhan minimum untuk perumahan, sandang, pendidikan, kesehatan, dan kebutuhan dasar lainnya.
- between injections can be more than 1 month).*
14. *To measure poverty, BPS-Statistics Indonesia has used the concept of basic needs approach. Therefore, poverty is viewed as economic inability to fulfill food and non-food basic needs which are measured by consumption/expenditure. The method used is calculating poverty line, which consists of two components that are Food Poverty Line (FPL) and Non-Food Poverty Line (NFPL). The poverty line was calculated separately for urban and rural areas.*
  15. *A person whose expenditure per capita per month is below the poverty line is considered to be poor.*
  16. *The Food Poverty Line refers to the daily minimum requirement of 2,100 kcal per capita per day. The Non-Food Poverty Line refers to the minimum requirement for household necessities for clothing, education, health, and other basic individual needs.*

**ULASAN****DESCRIPTION****4.1 Pendidikan**

Dalam bidang pendidikan, variabel-variabel seperti jumlah gedung sekolah, jumlah murid dan jumlah guru sering kali ditampilkan untuk menggambarkan situasi pendidikan. Misalnya dua variabel terakhir diatas dapat digunakan untuk menghitung rasio murid-guru.

Pada tahun ajaran 2019/2020, Kota Palembang memiliki gedung sekolah sebanyak 874 sekolah yang terdiri atas 438 sekolah Dasar (SD) dan Madrasah Ibtidaiyah (MI), 218 Sekolah Menengah Pertama (SMP) dan Madrasah Tsanawiyah (MTs), serta 218 Sekolah Menengah Atas (SMA), Sekolah Menengah Kejuruan (SMK) dan Madrasah Aliyah (MA).

Selama tahun ajaran 2019/2020, jumlah murid SD sebanyak 143.476 orang, SMP sebanyak 67.401 orang, dan murid SMA 48.886 orang.

Jumlah guru yang mengajar di masing-masing sekolah pada tahun 2019/2020 ini terdiri atas 6.581 guru Sekolah Dasar, 3.891 orang guru SMP, serta 2.755 orang guru SMA.

**4.1 Education**

*In education, variables such as number of school buildings, number of pupils, and number of teachers are shown to analyse situation of education. For example, the last two variables can be calculated to obtain student-teacher ratio.*

*In academic year 2019/2020, Palembang Municipality had 874 school buildings consisting of 438 elementary schools (SD) and Madrasah Ibtidaiyah (MI), 218 junior high schools (SMP) and Madrasah Tsanawiyah (MTs), and 218 senior high schools (SMA), Vocational High Schools and Madrasah Aliyah (MA).*

*During 2019/2020, there were 143,476 elementary school students, 67,401 junior high school students, and 48,886 senior high school students.*

*The number of teachers teaching in those schools in 2019/2020 consisted of 6,581 elementary school teachers, 3,891 junior high school teachers, and 2,755 senior high school teachers.*

## 4.2 Kesehatan

Fasilitas kesehatan seperti rumah sakit, puskesmas dan puskesmas pembantu adalah sebagian dari variabel-variabel yang dapat menunjukkan pencapaian pembangunan kesehatan di wilayah Kota Palembang. Pada tahun 2019, ada 33 buah rumah sakit yang terdiri atas rumah sakit umum, khusus dan bersalin. Fasilitas kesehatan lainnya seperti puskesmas berjumlah 41.

Di bidang Keluarga Berencana pada tahun 2019 ini jumlah peserta KB aktif sebesar 231.594 dimana sebagian besar peserta KB aktif menggunakan metode kontrasepsi suntikan yang mencapai 34,73 persen atau sebesar 80.432 orang.

## 4.3 Agama dan Sosial Lainnya

Jumlah agama yang ada di Kota Palembang meliputi 5 agama yaitu Islam, Katolik, Protestan, Budha dan Hindu. Diantara keseluruhan agama yang ada, agama islam memiliki pengikut terbanyak.

Pada tahun 2019, 92,79 persen penduduk di Kota Palembang beragama islam. Seiring dengan banyaknya umat islam di Kota Palembang, tempat ibadah pun didominasi oleh tempat peribadatan agama Islam dengan jumlah masjid dan mushola sebesar 1.672 unit.

## 4.2 Health

*Public facilities such as hospitals, public health centre, and subsidiary public health centres are some of those variables that reflect the attainment of health development in Palembang Municipality. In 2019, the number of hospitals was 33 consisting of general, special and maternity hospitals. Other facilities was public health centres consecutively 41 units.*

*In the field of family planing in year 2019, participants reached 231,594 participants. Among those participants, injection was the most used method for contraception which reached 34.73 percent or 80,432 participants.*

## 4.3 Religion and Other Social Affairs

*There are five religions in Palembang Municipality. They are Islam, Catholic, Christian, Buddhism, and Hindu. Amongst those, Islam had the highest number of followers.*

*In 2019, 92.79 percent of the population in Palembang Municipality are Muslims. Along with the number of Muslims in the Municipality of Palembang, the place of worship was dominated by places of worship of Islam with the number of mosques and prayer rooms totaling 1,672 units.*

### 4.3 Kemiskinan

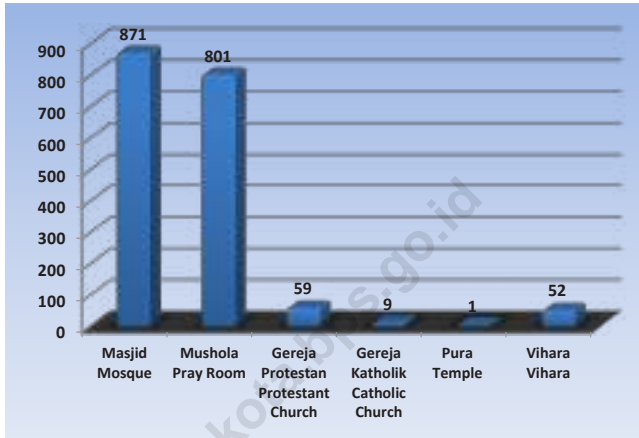
Jumlah penduduk miskin pada tahun 2012 sebanyak 206,49 ribu orang (13,59%) dan terus menurun hingga 180,67 ribu orang (10,90%) pada tahun 2019. Jumlah penduduk miskin pada Tahun 2015 pernah mengalami peningkatan hingga mencapai 203,12 ribu orang (12,85%). Akan tetapi, di Tahun 2016 hingga 2018, jumlah penduduk miskin terus mengalami penurunan. Secara umum, persentase penduduk miskin dari tahun 2012 sampai 2019 mengalami penurunan hingga mencapai 10,90 persen.

### 4.3 Poverty

*Number of poor people in 2012 is 206.49 thousand people (13.59%) then decreased to 180.67 thousands people (10.90 percent) in 2019. The number of poor people in 2015 experienced an increase of 203.12 thousand people (12.85%). It will remain, in 2016 until 2018, the number of poor people continues to decline. In general, the percentage of poor people in 2012 to 2019 has decreased up to 10.90 percent.*

**Gambar** 4.1  
**Figures**

**Jumlah Tempat Peribadatan di Kota Palembang 2019**  
**Number of Places of Worship in Palembang Municipality, 2019**



Sumber/Source: Kantor Kementerian Agama Kota Palembang  
Ministries of Religion of Palembang Municipality



#### 4.1 PENDIDIKAN EDUCATION

**Tabel 4.1.1** Jumlah Sekolah, Guru, dan Murid Taman Kanak-Kanak (TK) di Bawah Kementerian Pendidikan dan Kebudayaan Menurut Kecamatan di Kota Palembang, 2018/2019 dan 2019/2020  
*Number of Schools, Teachers, and Pupils in Kindergarten Under The Ministry of Education and Culture by Subdistrict in Palembang Municipality, 2018/2019 and 2019/2020*

Kecamatan Subdistrict	Sekolah/Schools					
	Negeri/Public		Swasta/Private		Jumlah/Total	
	2018/2019	2019/2020	2018/2019	2019/2020	2018/2019	2019/2020
(1)	(2)	(3)	(4)	(5)	(6)	(7)
Ilir Barat Dua	–	...	10	10	10	10
Gandus	–	...	12	13	12	13
Seberang Ulu Satu	1	...	24	9	25	9
Kertapati	–	...	6	6	6	6
Jakabaring	...	1	...	15	...	16
Seberang Ulu Dua	–	...	20	20	20	20
Plaju	–	...	12	11	12	11
Ilir Barat Satu	1	1	40	40	41	41
Bukitkecil	–	...	8	9	8	9
Ilir Timur Satu	–	...	25	25	25	25
Kemuning	–	...	15	16	15	16
Ilir Timur Dua	–	...	36	21	36	21
Kalidoni	–	...	26	27	26	27
Ilir Timur Tiga	...	...	...	17	...	17
Sako	–	...	47	48	47	48
Sematangborang	–	...	13	14	13	14
Sukarami	–	...	57	55	57	55
Alang-Alang Lebar	–	...	27	27	27	27
<b>Palembang</b>	<b>2</b>	<b>2</b>	<b>378</b>	<b>383</b>	<b>380</b>	<b>385</b>

Lanjutan Tabel/Continued Table 4.1.1

Kecamatan Subdistrict	Guru <sup>1</sup> /Teachers <sup>1</sup>					
	Negeri/Public		Swasta/Private		Jumlah/Total	
	2018/2019	2019/2020	2018/2019	2019/2020	2018/2019	2019/2020
(1)	(8)	(9)	(10)	(11)	(12)	(13)
Ilir Barat Dua	–	...	48	53	48	53
Gandus	–	...	25	33	25	33
Seberang Ulu Satu	10	...	88	39	98	39
Kertapati	–	...	27	31	27	31
Jakabaring	...	13	...	56	...	69
Seberang Ulu Dua	–	...	75	85	75	85
Plaju	–	...	48	57	48	57
Ilir Barat Satu	17	18	124	158	141	176
Bukitkecil	–	...	33	42	33	42
Ilir Timur Satu	–	...	80	86	80	86
Kemuning	–	...	92	107	92	107
Ilir Timur Dua	–	...	127	76	127	76
Kalidoni	–	...	106	122	106	122
Ilir Timur Tiga	...	...	...	85	...	85
Sako	–	...	134	168	134	168
Sematangborang	–	...	29	53	29	53
Sukarami	–	...	159	188	159	188
Alang-Alang Lebar	–	...	79	101	79	101
<b>Palembang</b>	<b>27</b>	<b>31</b>	<b>1 274</b>	<b>1 540</b>	<b>1 301</b>	<b>1 571</b>

Lanjutan Tabel/*Continued Table 4.1.1*

Kecamatan Subdistrict	Murid/Students					
	Negeri/Public		Swasta/Private		Jumlah/Total	
	2018/2019	2019/2020	2018/2019	2019/2020	2018/2019	2019/2020
(1)	(14)	(15)	(16)	(17)	(18)	(19)
Iilir Barat Dua	–	...	652	641	652	641
Gandus	–	...	395	431	395	431
Seberang Ulu Satu	120	...	1 114	435	1 234	435
Kertapati	–	...	419	473	419	473
Jakabaring	...	131	...	525	...	656
Seberang Ulu Dua	–	...	838	846	838	846
Plaju	–	...	853	929	853	929
Iilir Barat Satu	229	211	1 543	1 720	1 772	1 931
Bukitkecil	–	...	465	455	465	455
Iilir Timur Satu	–	...	1 121	1 155	1 121	1 155
Kemuning	–	...	1 277	1 197	1 277	1 197
Iilir Timur Dua	–	...	1 767	725	1 767	725
Kalidoni	–	...	1 459	1 292	1 459	1 292
Iilir Timur Tiga	...	...	...	1 063	...	1 063
Sako	–	...	1 826	1 855	1 826	1 855
Sematangborang	–	...	474	545	474	545
Sukarami	–	...	1 856	1 956	1 856	1 956
Alang-Alang Lebar	–	...	1 088	1 133	1 088	1 133
<b>Palembang</b>	<b>349</b>	<b>342</b>	<b>17 147</b>	<b>17 376</b>	<b>17 496</b>	<b>17 718</b>

Catatan/Note: <sup>1</sup> Jumlah guru termasuk kepala sekolah dan guru/*The total of teachers including headmaster and teacher*

Sumber/Source: Kementerian Pendidikan dan Kebudayaan, data semester ganjil 2019/ *Ministry of Educations and Culture, 2019 odd semester data*

**Tabel**  
**Table** 4.1.2

**Jumlah Sekolah, Guru, dan Murid Raudatul Athfal (RA) di Bawah Kementerian Agama Menurut Kecamatan di Kota Palembang, 2018/2019 dan 2019/2020**  
**Number of Schools, Teachers, and Pupils in Raudatul Athfal (RA) Under The Ministry of Religious Affairs by Subdistrict in Palembang Municipality, 2018/2019 and 2019/2020**

Kecamatan Subdistrict	Sekolah/Schools		Guru/Teachers		Murid/Pupils	
	2018/2019	2019/2020	2018/2019	2019/2020	2018/2019	2019/2020
(1)	(2)	(3)	(4)	(5)	(6)	(7)
Iilir Barat Dua	...	4	...	14	...	137
Gandus	...	2	...	5	...	64
Seberang Ulu Satu	...	7	...	33	...	490
Kertapati	...	3	...	10	...	70
Jakabaring	...	-	...	-	...	-
Seberang Ulu Dua	...	6	...	37	...	462
Plaju	...	1	...	14	...	183
Iilir Barat Satu	...	5	...	21	...	251
Bukitkecil	...	3	...	12	...	158
Iilir Timur Satu	...	1	...	3	...	54
Kemuning	...	7	...	35	...	204
Iilir Timur Dua	...	6	...	21	...	222
Kalidoni	...	1	...	2	...	19
Iilir Timur Tiga	...	-	...	-	...	-
Sako	...	5	...	23	...	230
Sematangborang	...	5	...	15	...	107
Sukarami	...	9	...	47	...	508
Alang-Alang Lebar	...	6	...	28	...	320
<b>Palembang</b>	<b>71</b>	<b>71</b>	<b>329</b>	<b>320</b>	<b>3 392</b>	<b>3 479</b>

Sumber/Source: Kementerian Agama, EMIS, data semester ganjil laporan sampai dengan 15 Maret 2020/ Ministry of Religious Affairs, EMIS, odd semester report data up to March 15th, 2020

**Tabel**  
**Table** 4.1.3

**Jumlah Sekolah, Guru, dan Murid Sekolah Dasar (SD) di Bawah Kementerian Pendidikan dan Kebudayaan Menurut Kecamatan di Kota Palembang, 2018/2019 dan 2019/2020**  
**Number of Schools, Teachers, and Pupils in Primary Schools Under The Ministry of Education and Culture by Subdistrict in Palembang Municipality, 2018/2019 and 2019/2020**

Kecamatan Subdistrict	Sekolah/Schools					
	Negeri/Public		Swasta/Private		Jumlah/Total	
	2018/2019	2019/2020	2018/2019	2019/2020	2018/2019	2019/2020
(1)	(2)	(3)	(4)	(5)	(6)	(7)
Ilir Barat Dua	9	9	1	1	10	10
Gandus	14	14	2	2	16	16
Seberang Ulu Satu	24	13	11	3	35	16
Kertapati	27	27	6	6	33	33
Jakabaring	-	-	-	-	-	-
Seberang Ulu Dua	13	13	4	5	17	18
Plaju	15	15	12	12	27	27
Ilir Barat Satu	29	29	8	9	37	38
Bukitkecil	6	6	6	6	12	12
Ilir Timur Satu	7	7	12	11	19	18
Kemuning	11	11	11	11	22	22
Ilir Timur Dua	20	13	18	9	38	22
Kalidoni	28	28	9	9	37	37
Ilir Timur Tiga	-	-	-	-	-	-
Sako	11	11	7	9	18	20
Sematangborang	4	4	2	2	6	6
Sukarami	22	22	4	5	26	27
Alang-Alang Lebar	8	8	8	9	16	17
<b>Palembang</b>	<b>248</b>	<b>230</b>	<b>121</b>	<b>109</b>	<b>369</b>	<b>339</b>

Lanjutan Tabel/*Continued Table* 4.1.3

Kecamatan Subdistrict	Guru <sup>1</sup> /Teachers <sup>1</sup>					
	Negeri/Public		Swasta/Private		Jumlah/Total	
	2018/2019	2019/2020	2018/2019	2019/2020	2018/2019	2019/2020
(1)	(8)	(9)	(10)	(11)	(12)	(13)
Iilir Barat Dua	188	193	2	3	190	196
Gandus	219	244	36	40	255	284
Seberang Ulu Satu	609	288	119	38	728	326
Kertapati	393	441	48	48	441	489
Jakabaring	-	-	-	-	-	-
Seberang Ulu Dua	208	222	54	57	262	279
Plaju	317	333	135	149	452	482
Iilir Barat Satu	515	517	192	207	707	724
Bukitkecil	160	159	135	130	295	289
Iilir Timur Satu	181	177	174	169	355	346
Kemuning	314	301	327	317	641	618
Iilir Timur Dua	383	239	248	118	631	357
Kalidoni	450	474	174	151	624	625
Iilir Timur Tiga	-	-	-	-	-	-
Sako	316	327	58	75	374	402
Sematangborang	86	98	28	28	114	126
Sukarami	620	618	58	62	678	680
Alang-Alang Lebar	189	201	140	157	329	358
<b>Palembang</b>	<b>5 148</b>	<b>4 832</b>	<b>1 928</b>	<b>1 749</b>	<b>7 076</b>	<b>6 581</b>

Lanjutan Tabel/Continued Table 4.1.3

Kecamatan Subdistrict	Murid/Students					
	Negeri/Public		Swasta/Private		Jumlah/Total	
	2018/2019	2019/2020	2018/2019	2019/2020	2018/2019	2019/2020
(1)	(14)	(15)	(16)	(17)	(18)	(19)
Ilir Barat Dua	4 543	4 365	92	82	4 635	4 447
Gandus	5 287	5 248	870	906	6 157	6 154
Seberang Ulu Satu	14 621	6 507	2 042	745	16 663	7 252
Kertapati	8 848	8 769	1 006	1 019	9 854	9 788
Jakabaring	-	-	-	-	-	-
Seberang Ulu Dua	4 714	4 561	1 012	1 011	5 726	5 572
Plaju	7 659	7 605	2 423	2 507	10 082	10 112
Ilir Barat Satu	10 910	10 907	3 127	3 256	14 037	14 163
Bukitkecil	3 263	3 078	2 515	2 516	5 778	5 594
Ilir Timur Satu	3 899	3 707	3 224	3 174	7 123	6 881
Kemuning	7 040	7 011	5 975	6 005	13 015	13 016
Ilir Timur Dua	8 943	5 248	4 774	2 138	13 717	7 386
Kalidoni	10 695	10 936	2 538	2 550	13 233	13 486
Ilir Timur Tiga	-	-	-	-	-	-
Sako	8 408	8 143	1 003	1 361	9 411	9 504
Sematangborang	2 453	2 595	628	654	3 081	3 249
Sukarami	17 723	17 684	951	1 157	18 674	18 841
Alang-Alang Lebar	5 572	5 582	2 258	2 449	7 830	8 031
<b>Palembang</b>	<b>124 578</b>	<b>111 946</b>	<b>34 438</b>	<b>31 530</b>	<b>159 016</b>	<b>143 476</b>

Catatan/Note: <sup>1</sup> Jumlah guru termasuk kepala sekolah dan guru/The total of teachers including headmaster and teacher

Sumber/Source: Kementerian Pendidikan dan Kebudayaan, Sistem Data Pokok Pendidikan, data semester ganjil/ Ministry of Educations and Culture, Basic Education Data System, odd semester

**Tabel**  
**Table** 4.1.4

**Jumlah Sekolah, Guru, dan Murid Madrasah Ibtidaiyah (MI) di Bawah Kementerian Agama Menurut Kecamatan di Kota Palembang, 2018/2019 dan 2019/2020**  
**Number of Schools, Teachers, and Pupils in Madrasah Ibtidaiyah (MI) Under The Ministry of Religious Affairs by Subdistrict in Palembang Municipality, 2018/2019 and 2019/2020**

Kecamatan Subdistrict	Sekolah/Schools					
	Negeri/Public		Swasta/Private		Jumlah/Total	
	2018/2019	2019/2020	2018/2019	2019/2020	2018/2019	2019/2020
(1)	(2)	(3)	(4)	(5)	(6)	(7)
Ilir Barat Dua	...	-	...	9	...	9
Gandus	...	-	...	7	...	7
Seberang Ulu Satu	...	-	...	16	...	16
Kertapati	...	-	...	5	...	5
Jakabaring	...	-	...	-	...	-
Seberang Ulu Dua	...	-	...	13	...	13
Plaju	...	-	...	6	...	6
Ilir Barat Satu	...	1	...	4	...	5
Bukitkecil	...	-	...	3	...	3
Ilir Timur Satu	...	1	...	4	...	5
Kemuning	...	-	...	1	...	1
Ilir Timur Dua	...	-	...	16	...	16
Kalidoni	...	-	...	3	...	3
Ilir Timur Tiga	...	-	...	-	...	-
Sako	...	-	...	5	...	5
Sematangborang	...	-	...	-	...	-
Sukarami	...	-	...	3	...	3
Alang-Alang Lebar	...	-	...	2	...	2
<b>Palembang</b>	<b>2</b>	<b>2</b>	<b>97</b>	<b>97</b>	<b>99</b>	<b>99</b>



Lanjutan Tabel/Continued Table 4.1.4

Kecamatan Subdistrict	Guru /Teachers					
	Negeri/Public		Swasta/Private		Jumlah/Total	
	2018/2019	2019/2020	2018/2019	2019/2020	2018/2019	2019/2020
(1)	(8)	(9)	(10)	(11)	(12)	(13)
Ilir Barat Dua	...	-	...	107	...	107
Gandus	...	-	...	90	...	90
Seberang Ulu Satu	...	-	...	217	...	217
Kertapati	...	-	...	78	...	78
Jakabaring	...	-	...	-	...	-
Seberang Ulu Dua	...	-	...	163	...	163
Plaju	...	-	...	66	...	66
Ilir Barat Satu	...	72	...	44	...	116
Bukitkecil	...	-	...	24	...	24
Ilir Timur Satu	...	46	...	28	...	74
Kemuning	...	-	...	10	...	10
Ilir Timur Dua	...	-	...	184	...	184
Kalidoni	...	-	...	38	...	38
Ilir Timur Tiga	...	-	...	-	...	-
Sako	...	-	...	79	...	79
Sematangborang	...	-	...	-	...	-
Sukarami	...	-	...	39	...	39
Alang-Alang Lebar	...	-	...	13	...	13
<b>Palembang</b>	<b>118</b>	<b>118</b>	<b>1 235</b>	<b>1 180</b>	<b>1 353</b>	<b>1 298</b>

Lanjutan Tabel/Continued Table 4.1.4

Kecamatan Subdistrict	Murid/Students					
	Negeri/Public		Swasta/Private		Jumlah/Total	
	2018/2019	2019/2020	2018/2019	2019/2020	2018/2019	2019/2020
(1)	(14)	(15)	(16)	(17)	(18)	(19)
Ilir Barat Dua	...	-	...	2 566	...	2 566
Gandus	...	-	...	1 958	...	1 958
Seberang Ulu Satu	...	-	...	4 352	...	4 352
Kertapati	...	-	...	1 191	...	1 191
Jakabaring	...	-	...	-	...	-
Seberang Ulu Dua	...	-	...	3 187	...	3 187
Plaju	...	-	...	1 278	...	1 278
Ilir Barat Satu	...	1 672	...	930	...	2 602
Bukitkecil	...	-	...	364	...	364
Ilir Timur Satu	...	820	...	579	...	1 399
Kemuning	...	-	...	307	...	307
Ilir Timur Dua	...	-	...	3 544	...	3 544
Kalidoni	...	-	...	928	...	928
Ilir Timur Tiga	...	-	...	-	...	-
Sako	...	-	...	1 988	...	1 988
Sematangborang	...	-	...	-	...	-
Sukarami	...	-	...	1 101	...	1 101
Alang-Alang Lebar	...	-	...	399	...	399
<b>Palembang</b>	<b>2 442</b>	<b>2 492</b>	<b>24 451</b>	<b>24 672</b>	<b>26 893</b>	<b>27 164</b>

Sumber/Source: Kementerian Agama, EMIS, data semester ganjil laporan sampai dengan 15 Maret 2020/ Ministry of Religious Affairs, EMIS, odd semester report data up to March 15th, 2020

**Tabel**  
**Table** 4.1.5**Jumlah Sekolah, Guru, dan Murid Sekolah Menengah Pertama (SMP) di Bawah Kementerian Pendidikan dan Kebudayaan Menurut Kecamatan di Kota Palembang, 2018/2019 dan 2019/2020****Number of Schools, Teachers, and Pupils in Junior High Schools Under The Ministry of Education and Culture by Subdistrict in Palembang Municipality, 2018/2019 and 2019/2020**

Kecamatan Subdistrict	Sekolah/Schools					
	Negeri/Public		Swasta/Private		Jumlah/Total	
	2018/2019	2019/2020	2018/2019	2019/2020	2018/2019	2019/2020
(1)	(2)	(3)	(4)	(5)	(6)	(7)
Ilir Barat Dua	2	2	4	4	6	6
Gandus	5	5	2	3	7	8
Seberang Ulu Satu	7	2	11	4	18	6
Kertapati	3	3	10	9	13	12
Jakabaring	-	-	-	-	-	-
Seberang Ulu Dua	2	2	10	10	12	12
Plaju	3	3	12	12	15	15
Ilir Barat Satu	6	6	12	12	18	18
Bukitkecil	2	2	6	5	8	7
Ilir Timur Satu	2	2	10	10	12	12
Kemuning	3	3	8	8	11	11
Ilir Timur Dua	4	2	20	9	24	11
Kalidoni	5	5	12	13	17	18
Ilir Timur Tiga	-	-	-	-	-	-
Sako	4	4	8	8	12	12
Sematangborang	2	2	1	1	3	3
Sukarami	7	7	11	11	18	18
Alang-Alang Lebar	4	4	6	6	10	10
<b>Palembang</b>	<b>61</b>	<b>54</b>	<b>143</b>	<b>125</b>	<b>204</b>	<b>179</b>

Lanjutan Tabel/Continued Table 4.1.5

Kecamatan Subdistrict	Guru <sup>1</sup> /Teachers <sup>1</sup>					
	Negeri/Public		Swasta/Private		Jumlah/Total	
	2018/2019	2019/2020	2018/2019	2019/2020	2018/2019	2019/2020
(1)	(8)	(9)	(10)	(11)	(12)	(13)
Iilir Barat Dua	102	97	50	51	152	148
Gandus	167	160	16	18	183	178
Seberang Ulu Satu	288	84	117	32	405	116
Kertapati	150	148	89	100	239	248
Jakabaring	-	-	-	-	-	-
Seberang Ulu Dua	98	91	122	131	220	222
Plaju	146	141	94	108	240	249
Iilir Barat Satu	275	267	104	101	379	368
Bukitkecil	103	97	71	69	174	166
Iilir Timur Satu	122	119	174	165	296	284
Kemuning	151	144	145	154	296	298
Iilir Timur Dua	201	97	254	101	455	198
Kalidoni	225	221	107	137	332	358
Iilir Timur Tiga	-	-	-	-	-	-
Sako	203	199	90	83	293	282
Sematangborang	38	46	12	12	50	58
Sukarami	332	333	91	100	423	433
Alang-Alang Lebar	204	208	69	77	273	285
<b>Palembang</b>	<b>2 805</b>	<b>2 452</b>	<b>1 605</b>	<b>1 439</b>	<b>4 410</b>	<b>3 891</b>

Lanjutan Tabel/Continued Table 4.1.5

Kecamatan Subdistrict	Murid/Students					
	Negeri/Public		Swasta/Private		Jumlah/Total	
	2018/2019	2019/2020	2018/2019	2019/2020	2018/2019	2019/2020
(1)	(14)	(15)	(16)	(17)	(18)	(19)
Ilir Barat Dua	1 699	1 656	912	962	2 611	2 618
Gandus	2 917	2 984	247	285	3 164	3 269
Seberang Ulu Satu	5 043	1 507	2 492	656	7 535	2 163
Kertapati	2 732	2 505	1 956	2 219	4 688	4 724
Jakabaring	-	-	-	-	-	-
Seberang Ulu Dua	1 611	1 599	2 570	2 618	4 181	4 217
Plaju	2 557	2 472	1 676	1 825	4 233	4 297
Ilir Barat Satu	4 292	4 308	1 553	1 778	5 845	6 086
Bukitkecil	1 701	1 630	876	939	2 577	2 569
Ilir Timur Satu	2 071	2 023	2 770	2 612	4 841	4 635
Kemuning	2 908	2 882	2 302	2 244	5 210	5 126
Ilir Timur Dua	3 558	1 653	4 282	1 468	7 840	3 121
Kalidoni	3 894	3 909	2 222	2 341	6 116	6 250
Ilir Timur Tiga	-	-	-	-	-	-
Sako	3 530	3 405	1 196	1 301	4 726	4 706
Sematangborang	665	847	290	291	955	1 138
Sukarami	5 913	5 909	1 978	2 061	7 891	7 970
Alang-Alang Lebar	3 508	3 676	659	836	4 167	4 512
<b>Palembang</b>	<b>48 599</b>	<b>42 965</b>	<b>27 981</b>	<b>24 436</b>	<b>76 580</b>	<b>67 401</b>

Catatan/Note: <sup>1</sup> Jumlah guru termasuk kepala sekolah dan guru/The total of teachers including headmaster and teacher

Sumber/Source: Kementerian Pendidikan dan Kebudayaan, Sistem Data Pokok Pendidikan, data semester ganjil/ Ministry of Educations and Culture, Basic Education Data System, odd semester

**Tabel**  
**Table** 4.1.6

**Jumlah Sekolah, Guru, dan Murid Madrasah Tsanawiyah (MTs) di Bawah Kementerian Agama Menurut Kecamatan di Kota Palembang, 2018/2019 dan 2019/2020**  
**Number of Schools, Teachers, and Pupils in Madrasah Tsanawiyah (MTs) Under The Ministry of Religious Affairs by Subdistrict in Palembang Municipality, 2018/2019 and 2019/2020**

Kecamatan Subdistrict	Sekolah/Schools					
	Negeri/Public		Swasta/Private		Jumlah/Total	
	2018/2019	2019/2020	2018/2019	2019/2020	2018/2019	2019/2020
(1)	(2)	(3)	(4)	(5)	(6)	(7)
Iilir Barat Dua	...	-	...	4	...	4
Gandus	...	-	...	7	...	7
Seberang Ulu Satu	...	-	...	4	...	4
Kertapati	...	-	...	-	...	-
Jakabaring	...	-	...	-	...	-
Seberang Ulu Dua	...	-	...	3	...	3
Plaju	...	-	...	2	...	2
Iilir Barat Satu	...	1	...	2	...	3
Bukitkecil	...	-	...	1	...	1
Iilir Timur Satu	...	1	...	-	...	1
Kemuning	...	-	...	2	...	2
Iilir Timur Dua	...	-	...	2	...	2
Kalidoni	...	-	...	3	...	3
Iilir Timur Tiga	...	-	...	-	...	-
Sako	...	-	...	1	...	1
Sematangborang	...	-	...	-	...	-
Sukarami	...	-	...	4	...	4
Alang-Alang Lebar	...	-	...	2	...	2
<b>Palembang</b>	<b>2</b>	<b>2</b>	<b>37</b>	<b>37</b>	<b>39</b>	<b>39</b>

Lanjutan Tabel/Continued Table 4.1.6

Kecamatan Subdistrict	Guru /Teachers					
	Negeri/Public		Swasta/Private		Jumlah/Total	
	2018/2019	2019/2020	2018/2019	2019/2020	2018/2019	2019/2020
(1)	(8)	(9)	(10)	(11)	(12)	(13)
Ilir Barat Dua	...	-	...	110	...	110
Gandus	...	-	...	83	...	83
Seberang Ulu Satu	...	-	...	89	...	89
Kertapati	...	-	...	-	...	-
Jakabaring	...	-	...	-	...	-
Seberang Ulu Dua	...	-	...	44	...	44
Plaju	...	-	...	41	...	41
Ilir Barat Satu	...	59	...	36	...	95
Bukitkecil	...	-	...	16	...	16
Ilir Timur Satu	...	76	...	-	...	76
Kemuning	...	-	...	32	...	32
Ilir Timur Dua	...	-	...	26	...	26
Kalidoni	...	-	...	29	...	29
Ilir Timur Tiga	...	-	...	-	...	-
Sako	...	-	...	15	...	15
Sematangborang	...	-	...	-	...	-
Sukarami	...	-	...	72	...	72
Alang-Alang Lebar	...	-	...	29	...	29
<b>Palembang</b>	<b>170</b>	<b>135</b>	<b>677</b>	<b>622</b>	<b>847</b>	<b>757</b>

Lanjutan Tabel/Continued Table 4.1.6

Kecamatan Subdistrict	Murid/Students					
	Negeri/Public		Swasta/Private		Jumlah/Total	
	2018/2019	2019/2020	2018/2019	2019/2020	2018/2019	2019/2020
(1)	(14)	(15)	(16)	(17)	(18)	(19)
Ilir Barat Dua	...	-	...	1 050	...	1 050
Gandus	...	-	...	1 092	...	1 092
Seberang Ulu Satu	...	-	...	1 203	...	1 203
Kertapati	...	-	...	-	...	-
Jakabaring	...	-	...	-	...	-
Seberang Ulu Dua	...	-	...	275	...	275
Plaju	...	-	...	535	...	535
Ilir Barat Satu	...	852	...	531	...	1 383
Bukitkecil	...	-	...	115	...	115
Ilir Timur Satu	...	1 353	...	-	...	1 353
Kemuning	...	-	...	343	...	343
Ilir Timur Dua	...	-	...	152	...	152
Kalidoni	...	-	...	280	...	280
Ilir Timur Tiga	...	-	...	-	...	-
Sako	...	-	...	363	...	363
Sematangborang	...	-	...	-	...	-
Sukarami	...	-	...	842	...	842
Alang-Alang Lebar	...	-	...	385	...	385
<b>Palembang</b>	<b>2 203</b>	<b>2 205</b>	<b>6 382</b>	<b>7 166</b>	<b>8 585</b>	<b>9 371</b>

Sumber/Source: Kementerian Agama, EMIS, data semester ganjil laporan sampai dengan 15 Maret 2020/ Ministry of Religious Affairs, EMIS, odd semester report data up to March 15th, 2020



**Tabel**  
**Table** 4.1.7

**Jumlah Sekolah, Guru, dan Murid Sekolah Menengah Atas (SMA) di Bawah Kementerian Pendidikan dan Kebudayaan Menurut Kecamatan di Kota Palembang, 2018/2019 dan 2019/2020**  
**Number of Schools, Teachers, and Pupils in Senior High Schools Under The Ministry of Education and Culture by Subdistrict in Palembang Municipality, 2018/2019 and 2019/2020**

Kecamatan Subdistrict	Sekolah/Schools					
	Negeri/Public		Swasta/Private		Jumlah/Total	
	2018/2019	2019/2020	2018/2019	2019/2020	2018/2019	2019/2020
(1)	(2)	(3)	(4)	(5)	(6)	(7)
Ilir Barat Dua	-	-	4	4	4	4
Gandus	2	2	3	3	5	5
Seberang Ulu Satu	3	3	8	8	11	11
Kertapati	1	1	4	4	5	5
Jakabaring	-	-	-	-	-	-
Seberang Ulu Dua	1	1	7	7	8	8
Plaju	1	1	8	7	9	8
Ilir Barat Satu	4	4	11	12	15	16
Bukitkecil	-	-	1	1	1	1
Ilir Timur Satu	1	1	6	6	7	7
Kemuning	2	2	7	7	9	9
Ilir Timur Dua	2	2	17	17	19	19
Kalidoni	1	1	6	6	7	7
Ilir Timur Tiga	-	-	-	-	-	-
Sako	2	2	3	3	5	5
Sematangborang	-	-	-	-	-	-
Sukarami	3	3	8	7	11	10
Alang-Alang Lebar	1	1	2	2	3	3
<b>Palembang</b>	<b>24</b>	<b>24</b>	<b>95</b>	<b>94</b>	<b>119</b>	<b>118</b>

Lanjutan Tabel/Continued Table 4.1.7

Kecamatan Subdistrict	Guru <sup>1</sup> /Teachers <sup>1</sup>					
	Negeri/Public		Swasta/Private		Jumlah/Total	
	2018/2019	2019/2020	2018/2019	2019/2020	2018/2019	2019/2020
(1)	(8)	(9)	(10)	(11)	(12)	(13)
Ilir Barat Dua	-	-	81	70	81	70
Gandus	94	88	17	21	111	109
Seberang Ulu Satu	125	118	109	110	234	228
Kertapati	59	61	61	54	120	115
Jakabaring	-	-	-	-	-	-
Seberang Ulu Dua	57	58	73	72	130	130
Plaju	54	57	109	102	163	159
Ilir Barat Satu	297	287	148	144	445	431
Bukitkecil	-	-	17	17	17	17
Ilir Timur Satu	51	47	111	96	162	143
Kemuning	133	125	207	185	340	310
Ilir Timur Dua	121	119	322	304	443	423
Kalidoni	46	45	77	87	123	132
Ilir Timur Tiga	-	-	-	-	-	-
Sako	101	98	13	20	114	118
Sematangborang	-	-	-	-	-	-
Sukarami	194	188	76	77	270	265
Alang-Alang Lebar	66	67	41	38	107	105
<b>Palembang</b>	<b>1 398</b>	<b>1 358</b>	<b>1 462</b>	<b>1 397</b>	<b>2 860</b>	<b>2 755</b>

Lanjutan Tabel/Continued Table 4.1.7

Kecamatan Subdistrict	Murid/Students					
	Negeri/Public		Swasta/Private		Jumlah/Total	
	2018/2019	2019/2020	2018/2019	2019/2020	2018/2019	2019/2020
(1)	(14)	(15)	(16)	(17)	(18)	(19)
Iilir Barat Dua	-	-	1 344	1 414	1 344	1 414
Gandus	1 472	1 515	490	507	1 962	2 022
Seberang Ulu Satu	1 696	1 756	1 882	2 002	3 578	3 758
Kertapati	1 171	1 054	1 414	1 521	2 585	2 575
Jakabaring	-	-	-	-	-	-
Seberang Ulu Dua	1 037	1 045	1 561	1 554	2 598	2 599
Plaju	875	949	1 322	1 140	2 197	2 089
Iilir Barat Satu	5 284	5 820	2 186	2 304	7 470	8 124
Bukitkecil	-	-	380	357	380	357
Iilir Timur Satu	623	664	1 734	1 685	2 357	2 349
Kemuning	2 274	2 300	3 230	3 006	5 504	5 306
Iilir Timur Dua	1 835	1 937	6 046	5 973	7 881	7 910
Kalidoni	805	784	1 742	1 802	2 547	2 586
Iilir Timur Tiga	-	-	-	-	-	-
Sako	1 771	1 780	126	157	1 897	1 937
Sematangborang	-	-	-	-	-	-
Sukarami	3 266	3 250	1 211	1 162	4 477	4 412
Alang-Alang Lebar	1 084	1 066	328	382	1 412	1 448
<b>Palembang</b>	<b>23 193</b>	<b>23 920</b>	<b>24 996</b>	<b>24 966</b>	<b>48 189</b>	<b>48 886</b>

Catatan/Note: <sup>1</sup> Jumlah guru termasuk kepala sekolah dan guru/The total of teachers including headmaster and teacher

Sumber/Source: Kementerian Pendidikan dan Kebudayaan, Sistem Data Pokok Pendidikan, data semester ganjil/ Ministry of Educations and Culture, Basic Education Data System, odd semester

**Tabel**  
**Table** 4.1.8

**Jumlah Sekolah, Guru<sup>1</sup>, dan Murid Sekolah Menengah Kejuruan (SMK) di Bawah Kementerian Pendidikan dan Kebudayaan Menurut Kecamatan di Kota Palembang, 2018/2019 dan 2019/2020**  
***Number of Schools, Teachers<sup>1</sup>, and Pupils in Vocational High Schools Under The Ministry of Education and Culture by Subdistrict in Palembang Municipality, 2018/2019 and 2019/2020***

Kecamatan Subdistrict	Sekolah/Schools					
	Negeri/Public		Swasta/Private		Jumlah/Total	
	2018/2019	2019/2020	2018/2019	2019/2020	2018/2019	2019/2020
(1)	(2)	(3)	(4)	(5)	(6)	(7)
Ilir Barat Dua	-	-	3	3	3	3
Gandus	-	-	-	-	-	-
Seberang Ulu Satu	1	1	6	6	7	7
Kertapati	-	-	2	2	2	2
Jakabaring	-	-	-	-	-	-
Seberang Ulu Dua	-	-	6	6	6	6
Plaju	-	-	6	6	6	6
Ilir Barat Satu	2	2	5	5	7	7
Bukitkecil	-	-	-	-	-	-
Ilir Timur Satu	2	2	5	5	7	7
Kemuning	2	2	10	10	12	12
Ilir Timur Dua	1	1	8	8	9	9
Kalidoni	-	-	5	5	5	5
Ilir Timur Tiga	-	-	-	-	-	-
Sako	-	-	5	5	5	5
Sematangborang	-	-	1	1	1	1
Sukarami	1	1	7	7	8	8
Alang-Alang Lebar	-	-	1	1	1	1
<b>Palembang</b>	<b>9</b>	<b>9</b>	<b>70</b>	<b>70</b>	<b>79</b>	<b>79</b>

Lanjutan Tabel/Continued Table 4.1.8

Kecamatan Subdistrict	Guru <sup>1</sup> /Teachers <sup>1</sup>					
	Negeri/Public		Swasta/Private		Jumlah/Total	
	2018/2019	2019/2020	2018/2019	2019/2020	2018/2019	2019/2020
(1)	(8)	(9)	(10)	(11)	(12)	(13)
Ilir Barat Dua	-	-	39	38	39	38
Gandus	-	-	-	-	-	-
Seberang Ulu Satu	46	50	99	100	145	150
Kertapati	-	-	67	79	67	79
Jakabaring	-	-	-	-	-	-
Seberang Ulu Dua	-	-	98	88	98	88
Plaju	-	-	89	95	89	95
Ilir Barat Satu	161	148	69	75	230	223
Bukitkecil	-	-	-	-	-	-
Ilir Timur Satu	263	249	56	54	319	303
Kemuning	128	124	150	136	278	260
Ilir Timur Dua	87	85	93	99	180	184
Kalidoni	-	-	86	83	86	83
Ilir Timur Tiga	-	-	-	-	-	-
Sako	-	-	55	41	55	41
Sematangborang	-	-	28	25	28	25
Sukarami	71	74	110	97	181	171
Alang-Alang Lebar	-	-	23	23	23	23
<b>Palembang</b>	<b>756</b>	<b>730</b>	<b>1 062</b>	<b>1 033</b>	<b>1 818</b>	<b>1 763</b>

Lanjutan Tabel/*Continued Table* 4.1.8

Kecamatan Subdistrict	Murid/Students					
	Negeri/Public		Swasta/Private		Jumlah/Total	
	2018/2019	2019/2020	2018/2019	2019/2020	2018/2019	2019/2020
(1)	(14)	(15)	(16)	(17)	(18)	(19)
Iilir Barat Dua	-	-	1 118	1 270	1 118	1 270
Gandus	-	-	-	-	-	-
Seberang Ulu Satu	971	1 125	1 856	2 083	2 827	3 208
Kertapati	-	-	2 108	2 205	2 108	2 205
Jakabaring	-	-	-	-	-	-
Seberang Ulu Dua	-	-	2 342	2 410	2 342	2 410
Plaju	-	-	2 070	2 206	2 070	2 206
Iilir Barat Satu	2 815	2 819	1 164	1 134	3 979	3 953
Bukitkecil	-	-	-	-	-	-
Iilir Timur Satu	3 967	3 669	1 087	1 098	5 054	4 767
Kemuning	2 357	2 586	2 519	2 541	4 876	5 127
Iilir Timur Dua	1 308	1 388	2 924	2 946	4 232	4 334
Kalidoni	-	-	2 246	2 286	2 246	2 286
Iilir Timur Tiga	-	-	-	-	-	-
Sako	-	-	696	784	696	784
Sematangborang	-	-	486	502	486	502
Sukarami	1 028	1 161	2 775	3 084	3 803	4 245
Alang-Alang Lebar	-	-	241	256	241	256
<b>Palembang</b>	<b>12 446</b>	<b>12 748</b>	<b>23 632</b>	<b>24 805</b>	<b>36 078</b>	<b>37 553</b>

Catatan/Note: <sup>1</sup> Jumlah guru termasuk kepala sekolah dan guru/*The total of teachers including headmaster and teacher*

Sumber/Source: Kementerian Pendidikan dan Kebudayaan, Sistem Data Pokok Pendidikan, data semester ganjil/ *Ministry of Educations and Culture, Basic Education Data System, odd semester*

**Tabel**  
**Table** 4.1.9

**Jumlah Sekolah, Guru, dan Murid Madrasah Aliyah (MA) di Bawah Kementerian Agama Menurut Kecamatan di Kota Palembang, 2018/2019 dan 2019/2020**  
**Number of Schools, Teachers, and Pupils in Madrasah Aliyah (MA) Under the Ministry of Religious Affairs by Subdistrict in Palembang Municipality, 2018/2019 and 2019/2020**

Kecamatan Subdistrict	Sekolah/Schools					
	Negeri/Public		Swasta/Private		Jumlah/Total	
	2018/2019	2019/2020	2018/2019	2019/2020	2018/2019	2019/2020
(1)	(2)	(3)	(4)	(5)	(6)	(7)
Irir Barat Dua	...	-	...	1	...	1
Gandus	...	-	...	2	...	2
Seberang Ulu Satu	...	1	...	1	...	2
Kertapati	...	-	...	-	...	-
Jakabaring	...	-	...	-	...	-
Seberang Ulu Dua	...	-	...	4	...	4
Plaju	...	-	...	2	...	2
Irir Barat Satu	...	1	...	1	...	2
Bukitkecil	...	-	...	1	...	1
Irir Timur Satu	...	-	...	-	...	-
Kemuning	...	1	...	2	...	3
Irir Timur Dua	...	-	...	-	...	-
Kalidoni	...	-	...	2	...	2
Irir Timur Tiga	...	-	...	-	...	-
Sako	...	-	...	-	...	-
Sematangborang	...	-	...	-	...	-
Sukarami	...	-	...	2	...	2
Alang-Alang Lebar	...	-	...	-	...	-
<b>Palembang</b>	<b>3</b>	<b>3</b>	<b>18</b>	<b>18</b>	<b>21</b>	<b>21</b>

Lanjutan Tabel/*Continued Table* 4.1.9

Kecamatan Subdistrict	Guru/Teachers					
	Negeri/Public		Swasta/Private		Jumlah/Total	
	2018/2019	2019/2020	2018/2019	2019/2020	2018/2019	2019/2020
(1)	(8)	(9)	(10)	(11)	(12)	(13)
Ilir Barat Dua	...	-	...	23	...	23
Gandus	...	-	...	31	...	31
Seberang Ulu Satu	...	66	...	9	...	75
Kertapati	...	-	...	-	...	-
Jakabaring	...	-	...	-	...	-
Seberang Ulu Dua	...	-	...	53	...	53
Plaju	...	-	...	49	...	49
Ilir Barat Satu	...	55	...	2	...	57
Bukitkecil	...	-	...	11	...	11
Ilir Timur Satu	...	-	...	-	...	-
Kemuning	...	81	...	41	...	122
Ilir Timur Dua	...	-	...	-	...	-
Kalidoni	...	-	...	20	...	20
Ilir Timur Tiga	...	-	...	-	...	-
Sako	...	-	...	-	...	-
Sematangborang	...	-	...	-	...	-
Sukarami	...	-	...	37	...	37
Alang-Alang Lebar	...	-	...	-	...	-
<b>Palembang</b>	<b>232</b>	<b>202</b>	<b>295</b>	<b>276</b>	<b>527</b>	<b>478</b>



Lanjutan Tabel/Continued Table 4.1.9

Kecamatan Subdistrict	Murid/Students					
	Negeri/Public		Swasta/Private		Jumlah/Total	
	2018/2019	2019/2020	2018/2019	2019/2020	2018/2019	2019/2020
(1)	(14)	(15)	(16)	(17)	(18)	(19)
Ilir Barat Dua	...	-	...	93	...	93
Gandus	...	-	...	82	...	82
Seberang Ulu Satu	...	959	...	71	...	1 030
Kertapati	...	-	...	-	...	-
Jakabaring	...	-	...	-	...	-
Seberang Ulu Dua	...	-	...	247	...	247
Plaju	...	-	...	649	...	649
Ilir Barat Satu	...	1 112	...	10	...	1 122
Bukitkecil	...	-	...	134	...	134
Ilir Timur Satu	...	-	...	-	...	-
Kemuning	...	889	...	377	...	1 266
Ilir Timur Dua	...	-	...	-	...	-
Kalidoni	...	-	...	53	...	53
Ilir Timur Tiga	...	-	...	-	...	-
Sako	...	-	...	-	...	-
Sematangborang	...	-	...	-	...	-
Sukarami	...	-	...	321	...	321
Alang-Alang Lebar	...	-	...	-	...	-
<b>Palembang</b>	<b>2 507</b>	<b>2 960</b>	<b>2 111</b>	<b>2 037</b>	<b>4 618</b>	<b>4 997</b>

Sumber/Source: Kementerian Agama, EMIS, data semester ganjil laporan sampai dengan 15 Maret 2020/ Ministry of Religious Affairs, EMIS, odd semester report data up to March 15th, 2020

**Tabel**  
**Table** 4.1.10

**Jumlah Desa/Kelurahan yang Memiliki Fasilitas Sekolah Menurut Kecamatan dan Tingkat Pendidikan di Kota Palembang, 2014,2018-2019**  
***Number of Villages Having Educational Facilities by Subdistrict and Educational Level in Palembang Municipality, 2014,2018-2019***

Kecamatan Subdistrict	SD Primary School		
	2014	2018	2019
(1)	(2)	(3)	(4)
Ilir Barat Dua	6	6	6
Gandus	5	5	5
Seberang Ulu Satu	10	5	5
Kertapati	6	5	6
Jakabaring	...	5	5
Seberang Ulu Dua	6	6	6
Plaju	7	7	7
Ilir Barat Satu	6	6	6
Bukitkecil	4	4	5
Ilir Timur Satu	10	10	10
Kemuning	6	6	6
Ilir Timur Dua	11	5	6
Kalidoni	5	5	5
Ilir Timur Tiga	...	5	5
Sako	4	4	4
Sematangborang	3	3	3
Sukarami	7	7	7
Alang-Alang Lebar	3	3	3
<b>Palembang</b>	<b>99</b>	<b>97</b>	<b>100</b>

Lanjutan Tabel/Continued Table 4.1.10

Kecamatan Subdistrict	SMP Junior High School		
	2014	2018	2019
(1)	(5)	(6)	(7)
Ilir Barat Dua	3	3	4
Gandus	4	4	4
Seberang Ulu Satu	8	4	4
Kertapati	6	5	4
Jakabaring	...	4	4
Seberang Ulu Dua	5	5	5
Plaju	6	6	6
Ilir Barat Satu	6	6	6
Bukitkecil	2	3	3
Ilir Timur Satu	6	8	7
Kemuning	4	5	6
Ilir Timur Dua	11	6	6
Kalidoni	4	4	3
Ilir Timur Tiga	...	4	4
Sako	4	3	4
Sematangborang	2	2	3
Sukarami	7	7	7
Alang-Alang Lebar	3	3	3
<b>Palembang</b>	<b>81</b>	<b>82</b>	<b>83</b>

Lanjutan Tabel/*Continued Table* 4.1.10

Kecamatan <i>Subdistrict</i>	SMA <i>Senior High School</i>		
	2014	2018	2019
(1)	(8)	(9)	(10)
Ilir Barat Dua	2	2	3
Gandus	3	3	3
Seberang Ulu Satu	5	3	3
Kertapati	4	3	3
Jakabaring	...	3	3
Seberang Ulu Dua	4	5	5
Plaju	5	5	5
Ilir Barat Satu	4	5	5
Bukitkecil	1	1	1
Ilir Timur Satu	4	4	3
Kemuning	4	4	4
Ilir Timur Dua	8	4	4
Kalidoni	3	3	3
Ilir Timur Tiga	...	3	3
Sako	2	2	3
Sematangborang	1	1	-
Sukarami	7	6	6
Alang-Alang Lebar	3	3	3
<b>Palembang</b>	<b>60</b>	<b>60</b>	<b>60</b>

Lanjutan Tabel/Continued Table 4.1.10

Kecamatan Subdistrict	SMK Vocational School		
	2014	2018	2019
(1)	(11)	(12)	(13)
Ilir Barat Dua	1	2	2
Gandus	0	0	-
Seberang Ulu Satu	3	2	2
Kertapati	1	2	1
Jakabaring	...	3	3
Seberang Ulu Dua	2	2	2
Plaju	4	4	4
Ilir Barat Satu	2	2	4
Bukitkecil	0	0	1
Ilir Timur Satu	3	2	4
Kemuning	5	4	5
Ilir Timur Dua	5	3	4
Kalidoni	2	2	2
Ilir Timur Tiga	...	2	3
Sako	3	2	3
Sematangborang	1	1	1
Sukarami	4	5	4
Alang-Alang Lebar	1	1	-
<b>Palembang</b>	<b>37</b>	<b>39</b>	<b>45</b>

Lanjutan Tabel/*Continued Table* 4.1.10

Kecamatan <i>Subdistrict</i>	Perguruan Tinggi <i>University</i>		
	2014	2018	2019
(1)	(14)	(15)	(16)
Ilir Barat Dua	1	1	1
Gandus	0	0	-
Seberang Ulu Satu	3	1	1
Kertapati	0	0	-
Jakabaring	...	3	3
Seberang Ulu Dua	3	1	4
Plaju	1	1	1
Ilir Barat Satu	1	3	3
Bukitkecil	4	3	2
Ilir Timur Satu	5	4	4
Kemuning	5	4	4
Ilir Timur Dua	4	2	3
Kalidoni	1	1	1
Ilir Timur Tiga	...	3	3
Sako	0	1	2
Sematangborang	0	1	1
Sukarami	3	3	3
Alang-Alang Lebar	2	1	2
<b>Palembang</b>	<b>33</b>	<b>33</b>	<b>38</b>

Sumber/*Source*: BPS, Pendataan Potensi Desa (Podes) // BPS—*Statistics Indonesia, Village Potential Data Collection*

**Tabel 4.1.11** Angka Partisipasi Murni (APM) dan Angka Partisipasi Kasar (APK) Menurut Jenjang Pendidikan di Kota Palembang, 2018 dan 2019  
**Net Participation Rates and Gross Participation Rates by Educational Level in Palembang Municipality, 2018 and 2019**

Jenjang Pendidikan Educational Level	Angka Partisipasi Murni (APM) Net Participation Rates		Angka Partisipasi Kasar (APK) Gross Participation Rates	
	2018	2019	2018	2019
(1)	(2)	(3)	(4)	(5)
SD/MI Elementary School	91,53	93,47	114,31	111,25
SMP/MTs Junior High School	64,24	64,90	91,60	85,35
SMA/SMK/MA Senior High School	61,77	62,28	91,33	103,28

Sumber/Source: BPS, Survei Sosial Ekonomi Nasional (Susenas)/BPS-Statistics Indonesia, National Socioeconomic Survey

**Tabel**  
**Table** 4.1.12

**Persentase Penduduk Berumur 15 Tahun ke Atas yang Melek Huruf Menurut Kelompok Umur di Kota Palembang, 2018 dan 2019**  
*Percentage of Literate People Aged 15 Years and Over by Age Group in Palembang Municipality, 2018 and 2019*

<b>Kelompok Umur</b> <i>Age Group</i>	<b>2018</b>	<b>2019</b>
(1)	(2)	(3)
15–19	11,91	11,27
20–24	12,94	13,03
25–29	11,14	11,26
30–34	10,01	10,38
35–39	11,63	10,85
40–44	8,66	8,04
45–49	9,84	8,69
50+	23,87	26,49
<b>Jumlah/Total</b>	100,00	100,00
<b>15–24</b>	24,85	24,30
<b>15–44</b>	66,29	64,83
<b>15+</b>	100,00	100,00
<b>45+</b>	33,71	35,17

Sumber/Source: BPS, Survei Sosial Ekonomi Nasional (Susenas)/BPS-Statistics Indonesia, National Socioeconomic Survey



**Tabel**  
**Table** 4.1.13

**Jumlah Perguruan Tinggi<sup>1</sup>, Mahasiswa dan Tenaga Edukatif (Negeri dan Swasta) di Bawah Kementerian Riset, Teknologi dan Pendidikan Tinggi Menurut Kecamatan di Kota Palembang, 2018/2019**  
**Number of Universities<sup>1</sup>, Students, and Lecturers (State and Private) Under the Ministry of Research, Technology and High Education by Subdistrict in Palembang Municipality, 2018/2019**

Kecamatan Subdistrict	Perguruan Tinggi Univercity		Mahasiswa Students		Tenaga Edukatif Lecturers	
	Negeri Public	Swasta Private	Negeri Public	Swasta Private	Negeri Public	Swasta Private
(1)	(2)	(3)	(4)	(5)	(6)	(7)
Ilir Barat Dua	-	2	-	856	-	222
Gandus	-	-	-	-	-	-
Seberang Ulu Satu	-	1	-	1 874	-	145
Kertapati	-	-	-	-	-	-
Jakabaring	-	4	-	18 696	-	620
Seberang Ulu Dua	-	6	-	14 524	-	517
Plaju	-	1	-	691	-	35
Ilir Barat Satu	1	7	6 702	5 188	397	267
Bukitkecil	-	2	-	667	-	45
Ilir Timur Satu	-	6	-	12 546	-	507
Kemuning	-	6	-	3 896	-	179
Ilir Timur Dua	-	12	-	8 099	-	351
Kalidoni	-	1	-	499	-	36
Ilir Timur Tiga	-	-	-	-	-	-
Sako	-	2	-	62	-	21
Sematangborang	-	-	-	-	-	-
Sukarami	-	7	-	3 675	-	140
Alang-Alang Lebar	-	8	-	817	-	73
<b>Palembang</b>	<b>1</b>	<b>65</b>	<b>6 702</b>	<b>72 090</b>	<b>397</b>	<b>3 158</b>

Catatan/Note: <sup>1</sup> Termasuk Institut, Sekolah Tinggi, Akademi, dan Politeknik/<sup>1</sup>Including Institute, College, Academy, and Polytechnic  
 Sumber/Source: LLDIKTI Wilayah II / LLDIKTI Region II

**Tabel**  
**Table** 4.1.14

**Jumlah Perguruan Tinggi<sup>1</sup>, Mahasiswa dan Tenaga Edukatif (Negeri dan Swasta) di Bawah Kementerian Agama Menurut Kecamatan di Kota Palembang, 2018/2019**  
**Number of Universities<sup>1</sup>, Students, and Lecturers (State and Private) Under the Ministry of Religious Affairs by Sub district in Palembang Municipality, 2018/2019**

Kecamatan Subdistrict	Perguruan Tinggi Univercity		Mahasiswa Students		Tenaga Edukatif Lecturers	
	Negeri Public	Swasta Private	Negeri Public	Swasta Private	Negeri Public	Swasta Private
(1)	(2)	(3)	(4)	(5)	(6)	(7)
Ilir Barat Dua	-	-	-	-	-	-
Gandus	-	-	-	-	-	-
Seberang Ulu Satu	-	-	-	-	-	-
Kertapati	-	-	-	-	-	-
Jakabaring	-	-	-	-	-	-
Seberang Ulu Dua	-	-	-	-	-	-
Plaju	-	-	-	-	-	-
Ilir Barat Satu	-	-	-	-	-	-
Bukitkecil	-	-	-	-	-	-
Ilir Timur Satu	-	1	-	395	-	14
Kemuning	1	1	22 663	90	522	8
Ilir Timur Dua	-	1	-	...	-	...
Kalidoni	-	-	-	-	-	-
Ilir Timur Tiga	-	-	-	-	-	-
Sako	-	-	-	-	-	-
Sematangborang	-	-	-	-	-	-
Sukarami	-	-	-	-	-	-
Alang-Alang Lebar	-	-	-	-	-	-
<b>Palembang</b>	<b>1</b>	<b>3</b>	<b>22 663</b>	<b>485</b>	<b>522</b>	<b>22</b>

Catatan/Note: <sup>1</sup> Termasuk Institut, Sekolah Tinggi, Akademi, dan Politeknik/<sup>1</sup> Including Institute, College, Academy, and Polytechnic  
Sumber/Source: <https://forlap.ristekdikti.go.id>

**Tabel** 4.1.15 **Jumlah Mahasiswa dan Tenaga Edukatif di Politeknik Negeri Sriwijaya Palembang, 2018/2019**  
**Table** 4.1.15 **Number of Students and Lecturers in State Polytechnic of Sriwijaya Palembang, 2018/2019**

Program Pendidikan Education Programs		Jumlah Mahasiswa Number of Students	Jumlah Tenaga Edukatif Number of Lecturers
(1)		(2)	(3)
Program Diploma III/ <i>Diploma Program III</i>			
1.	Teknik Sipil <i>Civil Engineering</i>	382	28
2.	Teknik Mesin <i>Machine Engineering</i>	440	30
3.	Teknik Listrik <i>Electricity Engineering</i>	416	25
4.	Teknik Elektronika <i>Electronic Engineering</i>	295	17
5.	Teknik Telekomunikasi <i>Telecommunication Engineering</i>	244	19
6.	Teknik Kimia <i>Chemical Engineering</i>	246	26
7.	Akuntansi <i>Accountancy</i>	513	33
8.	Administrasi Bisnis <i>Bussines Administration</i>	419	27
9.	Teknik Komputer <i>Computer Engineering</i>	382	16
10.	Manajemen Informatika <i>Informatics Management</i>	400	18
11.	Bahasa Inggris <i>English</i>	258	26
<b>Jumlah/Total</b>		<b>3 995</b>	<b>265</b>

Lanjutan Tabel/*Continued Table 4.1.15*

Program Pendidikan <i>Education Programs</i>		Jumlah Mahasiswa <i>Number of Students</i>	Jumlah Tenaga Edukatif <i>Number of Lecturers</i>
(1)		(2)	(3)
Program Diploma IV/ <i>Diploma Program IV</i>			
1.	Perancangan Jalan dan Jembatan <i>Road and Bridge Design</i>	178	11
2.	Teknik Mesin Produksi dan Perawatan <i>Mechanical Engineering Production and Maintenance</i>	177	8
3.	Teknik Elektro <i>Electrical Engineering</i>	181	7
4.	Teknik Telekomunikasi <i>Telecommunication Engineering</i>	164	6
5.	Teknik Energi <i>Energy Engineering</i>	327	14
6.	Teknologi Kimia Industri <i>Industrial Chemical Technology</i>	142	6
7.	Akuntansi Sektor Publik <i>Public sector Accounting</i>	362	7
8.	Usaha Perjalanan Wisata <i>Travel agent</i>	166	7
9.	Manajemen Bisnis <i>Business management</i>	180	7
10.	Teknologi Informatika Multimedia Digital <i>Digital Multimedia Information Tech</i>	169	6
11.	Manajemen Informatika <i>Informatics Management</i>	353	6
<b>Jumlah/Total</b>		<b>2 399</b>	<b>85</b>

Sumber/Source: Politeknik Negeri Sriwijaya/ *State Polytechnic of Sriwijaya*

**Tabel 4.1.16** Jumlah Mahasiswa dan Tenaga Edukatif di Universitas Islam Negeri Raden Fatah Palembang, 2018/2019  
**Table** Number of Students and Lecturers in UIN Raden Fatah Palembang, 2018/2019

Program Pendidikan Education Programs	Strata	Jumlah Mahasiswa Number of Students	Jumlah Tenaga Edukatif Number of Lecturers
(1)	(2)	(3)	(4)
1. Perbankan Syariah	D-III	114	*
2. Hukum Ekonomi Syariah	S-1	995	22
3. Hukum Pidana Islam	S-1	737	7
4. Perbandingan Mazhab	S-1	435	15
5. Hukum Keluarga Islam	S-1	554	14
6. Pendidikan Kimia	S-1	215	9
7. Pendidikan Islam Anak Usia Dini	S-1	468	12
8. DMS Pendidikan Guru Madrasah Ibtidaiyah	S-1	0	*
9. DMS Pendidikan Agama Islam	S-1	0	*
10. Manajemen Pendidikan Islam	S-1	869	24
11. Pendidikan Guru Madrasah Ibtidaiyah	S-1	1021	21
12. Pendidikan Bahasa Arab	S-1	499	16
13. Pendidikan Bahasa Inggris	S-1	710	12
14. Pendidikan Biologi	S-1	643	16
15. Pendidikan Matematika	S-1	575	16
16. Pendidikan Agama Islam	S-1	1680	43
17. Pendidikan Fisika	S-1	210	10

Lanjutan Tabel/*Continued Table* 4.1.16

Program Pendidikan Education Programs		Strata	Jumlah Mahasiswa Number of Students	Jumlah Tenaga Edukatif Number of Lecturers
(1)	(2)	(3)	(4)	
18. Studi Agama-agama	S-1	325	10	
19. Aqidah dan Filsafat Islam	S-1	412	19	
20. Ilmu Al-Quran dan Tafsir	S-1	424	11	
21. Ilmu Hadis	S-1	229	8	
22. Tasawuf dan Psikoterapi	S-1	101	1	
23. Politik Islam	S-1	246		
24. Ilmu Perpustakaan	S-1	429	9	
25. Sejarah Peradaban Islam	S-1	301	15	
26. Bahasa dan Sastra Arab	S-1	172	15	
27. Bimbingan Penyuluhan Islam	S-1	537	9	
28. Komunikasi dan Penyiaran Islam	S-1	581	7	
29. Manajemen Dakwah	S-1	384	8	
30. Pengembangan Masyarakat Islam	S-1	213	6	
31. Jurnalistik	S-1	579	9	
32. Perbankan Syariah	S-1	1054	21	
33. Ekonomi Syariah	S-1	1144	28	
34. Manajemen Zakat dan Wakaf	S-1	348	6	

Lanjutan Tabel/*Continued Table 4.1.16*

Program Pendidikan <i>Education Programs</i>		<i>Strata</i>	Jumlah Mahasiswa <i>Number of Students</i>	Jumlah Tenaga Edukatif <i>Number of Lecturers</i>
(1)	(2)	(3)	(4)	
35.	Ilmu Komunikasi	S-1	491	10
36.	Ilmu Politik	S-1	364	23
37.	Biologi	S-1	169	14
38.	Kimia	S-1	154	15
39.	Sistem Informasi	S-1	531	25
40.	Psikologi Islam	S-1	653	17
41.	Hukum Tatanegara (Siyasah)	S-2	87	14
42.	Ilmu Pendidikan Islam	S-2	0	*
43.	Studi Islam	S-2	55	*
44.	Pendidikan Agama Islam	S-2	173	*
45.	Manajemen Pendidikan Islam	S-2	47	*
46.	Ilmu Al-Qurana dan Tafsir	S-2	24	*
47.	Sejarah Peradaban Islam	S-2	39	*
48.	Ekonomi Syariah	S-2	73	*
49.	Pendidikan Agama Islam	S-3	62	*
50.	Peradaban Islam	S-3	73	*
<b>Jumlah/Total</b>			<b>20 199</b>	<b>537</b>

Catatan/Note: \* Data tenaga edukatif tergabung dengan strata pendidikan S-1/\* *Lecturer data incorporated with undergraduate education levels*

Sumber/Source: Universitas Islam Negeri Raden Fatah Palembang/ *UIN Raden Fatah Palembang*

**Tabel**  
**Table** 4.1.17

**Persentase Penduduk Usia 7–24 Tahun Menurut Jenis Kelamin, Kelompok Umur, dan Partisipasi Sekolah di Kota Palembang, 2019**  
*Percentage of Population Aged 7-24 Years by Sex, Age Group, and School Participation in Palembang Municipality, 2019*

Jenis Kelamin dan Kelompok Umur <i>Sex and Age Group</i>	Partisipasi Sekolah <i>School Participation</i>		
	Tidak/Belum Pernah Sekolah <i>Not/Never Attending School</i>	Masih Sekolah <i>Attending School</i>	Tidak Sekolah Lagi <i>Not Attending School Anymore</i>
(1)	(2)	(3)	(4)
<b>Laki-laki / Male</b>			
7 - 12	-	100,00	0,00
13 - 15	-	97,59	2,41
16 - 18	-	80,12	19,88
19 - 24	-	37,54	62,46
<b>7 - 24</b>	-	73,66	26,34
<b>Perempuan / Female</b>			
7 - 12	-	99,82	0,18
13 - 15	1,09	96,99	1,92
16 - 18	2,78	77,70	19,51
19 - 24	0,45	39,85	59,70
<b>7 - 24</b>	0,68	76,29	23,03
<b>Laki-laki dan Perempuan / Male and Female</b>			
7 - 12	-	99,90	0,10
13 - 15	0,50	97,31	2,19
16 - 18	1,18	79,10	19,72
19 - 24	0,21	38,61	61,18
<b>7 - 24</b>	0,33	74,93	24,74

Sumber/Source: Survei Sosial Ekonomi Nasional Kor, Maret 2019/ *National Socio Economic Survey Kor, March 2019*



## 4.2 KESEHATAN HEALTH

**Tabel** 4.2.1 **Jumlah Desa/Kelurahan Yang Memiliki Sarana Kesehatan Menurut Kecamatan di Kota Palembang, 2014,2018-2019**  
**Table** 4.2.1 **Number of Villages Having Health Facilities by Subdistrict in Palembang Municipality, 2014,2018-2019**

Kecamatan Subdistrict	Rumah Sakit Hospital		
	2014	2018	2019
(1)	(2)	(3)	(4)
Iilir Barat Dua	-	-	-
Gandus	-	-	1
Seberang Ulu Satu	1	1	1
Kertapati	-	-	-
Jakabaring	...	-	1
Seberang Ulu Dua	1	1	1
Plaju	1	2	1
Iilir Barat Satu	3	2	3
Bukitkecil	2	2	2
Iilir Timur Satu	2	3	4
Kemuning	3	3	3
Iilir Timur Dua	3	1	1
Kalidoni	1	1	1
Iilir Timur Tiga	...	-	-
Sako	-	-	-
Sematangborang	1	1	1
Sukarami	2	4	2
Alang-Alang Lebar	1	1	1
<b>Palembang</b>	<b>21</b>	<b>22</b>	<b>23</b>

Lanjutan Tabel/*Continued Table* 4.2.1

Kecamatan <i>Subdistrict</i>	Rumah Sakit Bersalin <i>Maternity Hospital</i>		
	2014	2018	2019
(1)	(5)	(6)	(7)
Ilir Barat Dua	1	1	–
Gandus	-	-	–
Seberang Ulu Satu	-	1	–
Kertapati	2	1	1
Jakabaring	...	-	–
Seberang Ulu Dua	2	-	–
Plaju	3	2	–
Ilir Barat Satu	3	2	1
Bukitkecil	-	-	–
Ilir Timur Satu	2	1	–
Kemuning	3	-	–
Ilir Timur Dua	5	2	1
Kalidoni	2	3	1
Ilir Timur Tiga	...	3	2
Sako	-	-	1
Sematangborang	1	-	–
Sukarami	-	1	–
Alang-Alang Lebar	2	1	1
<b>Palembang</b>	<b>26</b>	<b>18</b>	<b>8</b>

Lanjutan Tabel/Continued Table 4.2.1

Kecamatan Subdistrict	Poliklinik Polyclinic		
	2014	2018	2019
(1)	(8)	(9)	(10)
Ilir Barat Dua	1	1	1
Gandus	–	1	3
Seberang Ulu Satu	–	2	–
Kertapati	2	–	1
Jakabaring	...	–	–
Seberang Ulu Dua	2	1	3
Plaju	–	3	3
Ilir Barat Satu	2	1	5
Bukitkecil	5	2	1
Ilir Timur Satu	2	2	6
Kemuning	4	2	4
Ilir Timur Dua	6	1	3
Kalidoni	1	3	1
Ilir Timur Tiga	...	1	3
Sako	–	4	3
Sematangborang	1	1	–
Sukarami	3	2	5
Alang-Alang Lebar	3	2	3
<b>Palembang</b>	<b>32</b>	<b>29</b>	<b>45</b>

Lanjutan Tabel/*Continued Table* 4.2.1

Kecamatan <i>Subdistrict</i>	Puskesmas <i>Public Health Center</i>		
	2014	2018	2019
(1)	(11)	(12)	(13)
Ilir Barat Dua	1	1	1
Gandus	1	1	1
Seberang Ulu Satu	5	3	3
Kertapati	5	4	1
Jakabaring	...	2	2
Seberang Ulu Dua	2	2	2
Plaju	1	3	2
Ilir Barat Satu	2	3	4
Bukitkecil	2	2	2
Ilir Timur Satu	3	4	3
Kemuning	3	2	1
Ilir Timur Dua	4	2	3
Kalidoni	3	3	3
Ilir Timur Tiga	-	3	2
Sako	2	1	1
Sematangborang	2	1	1
Sukarami	3	3	3
Alang-Alang Lebar	2	2	2
<b>Palembang</b>	<b>41</b>	<b>42</b>	<b>37</b>

Lanjutan Tabel/Continued Table 4.2.1

Kecamatan Subdistrict	Puskesmas Pembantu Subsidiary of Public Health Center		
	2014	2018	2019
(1)	(14)	(15)	(16)
Ilir Barat Dua	4	4	4
Gandus	5	5	3
Seberang Ulu Satu	5	2	2
Kertapati	5	6	3
Jakabaring	...	3	3
Seberang Ulu Dua	3	3	3
Plaju	3	2	2
Ilir Barat Satu	5	5	5
Bukitkecil	3	3	3
Ilir Timur Satu	1	2	1
Kemuning	4	3	4
Ilir Timur Dua	4	3	1
Kalidoni	4	4	3
Ilir Timur Tiga	...	2	3
Sako	2	3	2
Sematangborang	3	2	2
Sukarami	5	4	4
Alang-Alang Lebar	3	3	2
<b>Palembang</b>	<b>59</b>	<b>59</b>	<b>50</b>

Lanjutan Tabel/*Continued Table* 4.2.1

Kecamatan <i>Subdistrict</i>	Apotek <i>Pharmacy</i>		
	2014	2018	2019
(1)	(17)	(18)	(19)
Ilir Barat Dua	2	1	2
Gandus	–	–	1
Seberang Ulu Satu	7	4	4
Kertapati	2	3	2
Jakabaring	...	4	4
Seberang Ulu Dua	2	3	3
Plaju	3	7	5
Ilir Barat Satu	6	5	6
Bukitkecil	5	4	5
Ilir Timur Satu	8	8	8
Kemuning	6	4	5
Ilir Timur Dua	4	2	3
Kalidoni	2	4	3
Ilir Timur Tiga	...	4	3
Sako	4	4	4
Sematangborang	1	1	2
Sukarami	4	6	7
Alang-Alang Lebar	3	4	4
<b>Palembang</b>	<b>59</b>	<b>68</b>	<b>71</b>

Sumber/*Source*: BPS, Pendataan Potensi Desa (Podes)/*BPS-Statistics Indonesia, Village Potential Data Collecting*

**Tabel 4.2.2** Jumlah Tenaga Kesehatan Menurut Kecamatan di Kota Palembang, 2019  
**Table** Number of Medical Personnel by Subdistrict in Palembang Municipality, 2019

Kecamatan Subdistrict	Dokter Doctor	Perawat Nurse	Bidan Midwife	Farmasi Pharma- ceutical	Ahli Gizi Nutritionist
(1)	(2)	(3)	(4)	(5)	(6)
Iilir Barat Dua	7	1	20	26	4
Gandus	31	11	31	31	1
Seberang Ulu Satu	39	50	26	27	7
Kertapati	17	8	22	25	–
Jakabaring	24	14	17	32	–
Seberang Ulu Dua	33	61	38	29	4
Plaju	42	28	54	30	3
Iilir Barat Satu	219	178	140	68	6
Bukitkecil	74	64	28	38	3
Iilir Timur Satu	111	217	47	90	15
Kemuning	470	276	39	69	10
Iilir Timur Dua	67	36	42	30	4
Kalidoni	67	18	38	67	2
Iilir Timur Tiga	47	15	40	45	3
Sako	34	9	18	39	1
Sematangborang	21	14	20	43	1
Sukarami	157	140	69	123	2
Alang-Alang Lebar	45	32	42	37	2
<b>Palembang</b>	<b>1 505</b>	<b>1 172</b>	<b>731</b>	<b>849</b>	<b>68</b>

Sumber/Source: Dinas Kesehatan Kota Palembang/Health Service of Palembang Municipality

**Tabel**  
**Table** 4.2.3

**Persentase Penduduk yang Mempunyai Keluhan Kesehatan Selama Sebulan Terakhir Menurut Kecamatan di Kota Palembang, 2014-2019**  
*Percentage of People Who Had Health Complaint During a Month Prior to The Survey by Subdistrict in Palembang Municipality, 2014-2019*

Kecamatan Subdistrict	2014	2015	2016	2017	2018	2019
(1)	(2)	(3)	(4)	(5)	(6)	(7)
Iilir Barat Dua	...	...	...	...	...	...
Gandus	...	...	...	...	...	...
Seberang Ulu Satu	...	...	...	...	...	...
Kertapati	...	...	...	...	...	...
Jakabaring	...	...	...	...	...	...
Seberang Ulu Dua	...	...	...	...	...	...
Plaju	...	...	...	...	...	...
Iilir Barat Satu	...	...	...	...	...	...
Bukitkecil	...	...	...	...	...	...
Iilir Timur Satu	...	...	...	...	...	...
Kemuning	...	...	...	...	...	...
Iilir Timur Dua	...	...	...	...	...	...
Kalidoni	...	...	...	...	...	...
Iilir Timur Tiga	...	...	...	...	...	...
Sako	...	...	...	...	...	...
Sematangborang	...	...	...	...	...	...
Sukarami	...	...	...	...	...	...
Alang-Alang Lebar	...	...	...	...	...	...
<b>Palembang</b>	<b>36,25</b>	<b>36,59</b>	<b>28,66</b>	<b>31,23</b>	<b>34,09</b>	<b>35,89</b>

Sumber/Source: BPS, Survei Sosial Ekonomi Nasional (Susenas)/BPS-Statistics Indonesia, National Socioeconomic Survey



**Tabel**  
**Table** 4.2.4

**Jumlah Rumah Sakit Umum, Rumah Sakit Khusus, Rumah Sakit/Rumah Bersalin, Puskesmas, Klinik/Balai Kesehatan, Posyandu, dan Polindes Menurut Kecamatan di Kota Palembang, 2018 dan 2019**  
**Number of General Hospital, Special Hospital, Maternity Hospital and Public Health Center, Medical Clinic, Integrated Service Post, Village maternity Cottage by Subdistrict in Palembang Municipality, 2018 and 2019**

Kecamatan Subdistrict	Rumah Sakit Umum General Hospital		Rumah Sakit Khusus Special Hospital	
	2018	2019	2018	2019
(1)	(2)	(3)	(4)	(5)
Iilir Barat Dua	-	-	-	-
Gandus	-	-	-	-
Seberang Ulu Satu	1	1	-	-
Kertapati	-	-	-	-
Jakabaring	-	-	-	-
Seberang Ulu Dua	1	1	-	-
Plaju	1	1	-	-
Iilir Barat Satu	4	4	-	-
Bukitkecil	1	1	1	1
Iilir Timur Satu	2	2	-	-
Kemuning	3	3	-	-
Iilir Timur Dua	1	1	-	-
Kalidoni	1	1	-	-
Iilir Timur Tiga	-	-	-	-
Sako	-	-	-	-
Sematangborang	1	1	-	-
Sukarami	2	2	2	2
Alang-Alang Lebar	1	1	-	-
<b>Palembang</b>	<b>19</b>	<b>19</b>	<b>3</b>	<b>3</b>

Lanjutan Tabel/Continued Table 4.2.4

Kecamatan Subdistrict	Rumah Sakit Bersalin/ Rumah Bersalin Maternity Hospital		Puskesmas Public Health Center	
	2018	2019	2018	2019
(1)	(6)	(7)	(8)	(9)
Ilir Barat Dua	-	-	1	1
Gandus	-	1	1	1
Seberang Ulu Satu	-	-	3	3
Kertapati	1	-	3	3
Jakabaring	-	-	2	2
Seberang Ulu Dua	-	-	2	2
Plaju	1	1	2	2
Ilir Barat Satu	3	3	4	4
Bukitkecil	-	-	2	2
Ilir Timur Satu	1	1	3	3
Kemuning	-	-	2	2
Ilir Timur Dua	1	1	3	3
Kalidoni	1	1	4	4
Ilir Timur Tiga	2	2	1	1
Sako	-	-	2	2
Sematangborang	-	-	1	1
Sukarami	1	1	3	3
Alang-Alang Lebar	-	-	2	2
<b>Palembang</b>	<b>11</b>	<b>11</b>	<b>41</b>	<b>41</b>

Lanjutan Tabel/Continued Table 4.2.4

Kecamatan Subdistrict	Klinik/Balai Kesehatan Medical Clinic		Posyandu Integrated Service Post		Polindes Village Maternity Cottage	
	2018	2019	2018	2019	2018	2019
(1)	(10)	(11)	(12)	(13)	(14)	(15)
Iilir Barat Dua	3	2	43	43	-	-
Gandus	8	4	40	40	-	-
Seberang Ulu Satu	7	5	65	65	-	-
Kertapati	3	1	59	59	-	-
Jakabaring	7	3	53	53	-	-
Seberang Ulu Dua	8	6	43	43	-	-
Plaju	7	4	39	39	-	-
Iilir Barat Satu	13	7	72	72	-	-
Bukitkecil	7	2	30	30	-	-
Iilir Timur Satu	10	5	49	49	-	-
Kemuning	9	7	53	53	-	-
Iilir Timur Dua	7	5	61	61	-	-
Kalidoni	15	14	66	66	-	-
Iilir Timur Tiga	12	7	54	54	-	-
Sako	15	8	50	50	-	-
Sematangborang	1	1	29	29	-	-
Sukarami	18	11	66	66	-	-
Alang-Alang Lebar	14	8	37	37	-	-
<b>Palembang</b>	<b>164</b>	<b>100</b>	<b>909</b>	<b>909</b>	<b>-</b>	<b>-</b>

Sumber/Source: Dinas Kesehatan Kota Palembang/Health Service of Palembang Municipality

**Tabel**  
**Table 4.2.5****Jumlah Kasus Penyakit Menurut Kecamatan dan Jenis Penyakit di Kota Palembang, 2019**  
**Number of Disease Cases by Subdistrict and Type of Disease in Palembang Municipality, 2019**

Kecamatan Subdistrict	Malaria (Suspek) Malaria (Suspect)	TB Paru Tuberculosis	Pneumonia Pneumonia	Kusta Leprosy	Tetanus Neonatorium	Campak Measles
(1)	(2)	(3)	(4)	(5)	(6)	(7)
Ilir Barat Dua	-	469	336	2	-	11
Gandus	-	267	226	-	-	-
Seberang Ulu Satu	-	587	266	6	-	51
Kertapati	1	420	320	4	1	8
Jakabaring	-	384	271	2	-	24
Seberang Ulu Dua	-	487	237	2	-	71
Plaju	-	430	127	2	-	-
Ilir Barat Satu	-	482	184	6	-	24
Bukitkecil	-	384	224	-	-	35
Ilir Timur Satu	3	249	217	2	-	5
Kemuning	-	597	306	1	-	-
Ilir Timur Dua	-	424	206	2	-	61
Kalidoni	-	346	331	8	1	50
Ilir Timur Tiga	-	476	309	3	-	12
Sako	-	366	115	1	-	9
Sematangborang	-	359	168	1	-	6
Sukarami	-	468	537	-	-	11
Alang-Alang Lebar	1	378	457	-	-	6
<b>Palembang</b>	<b>5</b>	<b>7 573</b>	<b>4837</b>	<b>42</b>	<b>2</b>	<b>384</b>

Lanjutan Tabel/Continued Table 4.2.5

Kecamatan Subdistrict	Diare Diarrhea	DBD Dengue Hemorrhagic Fever	AIDS		IMS STD
			Kasus Baru New Cases	Kasus Kumulatif Cumulative Cases	
(1)	(2)	(3)	(4)	(5)	(6)
Ilir Barat Dua	1 375	49	-	-	16
Gandus	1 615	22	-	-	9
Seberang Ulu Satu	2 927	53	5	6	60
Kertapati	3 580	60	8	8	165
Jakabaring	3 224	48	4	4	106
Seberang Ulu Dua	3 196	46	4	8	145
Plaju	3 200	35	-	-	10
Ilir Barat Satu	3 496	48	7	13	118
Bukitkecil	812	30	16	24	295
Ilir Timur Satu	2 674	22	70	106	756
Kemuning	2 476	23	25	68	19
Ilir Timur Dua	2 163	28	4	4	439
Kalidoni	3 049	28	3	3	218
Ilir Timur Tiga	1 282	25	-	-	166
Sako	2 099	36	-	-	-
Sematangborang	948	15	-	-	-
Sukarami	4 088	79	6	7	129
Alang-Alang Lebar	3 977	50	-	-	154
<b>Palembang</b>	<b>46 181</b>	<b>697</b>	<b>152</b>	<b>251</b>	<b>2 805</b>

Sumber/Source: Dinas Kesehatan Kota Palembang/Health Service of Palembang Municipality

**Tabel**  
**Table** 4.2.6

**Jumlah Pasangan Usia Subur dan Peserta KB Aktif  
Menurut Kecamatan di Kota Palembang, 2019**  
**Number of Eligible Couples and Family Planning  
Participants by Subdistrict in Palembang Municipality, 2019**

Kecamatan Subdistrict	Jumlah PUS Eligible Couples	Peserta KB Aktif Family Planning Participants			
		IUD	MOW	MOP	Kondom Condom
(1)	(2)	(3)	(4)	(5)	(6)
Ilir Barat Dua	9 439	384	287	125	399
Gandus	17 045	635	166	29	996
Seberang Ulu Satu	18 982	1 830	951	99	1 491
Kertapati	17 256	417	192	43	338
Jakabaring	18 657	1 804	1 000	97	1 640
Seberang Ulu Dua	17 747	499	703	39	697
Plaju	18 276	2 135	844	85	1 814
Ilir Barat Satu	22 390	2 415	1 872	44	1 189
Bukitkecil	12 238	787	351	191	614
Ilir Timur Satu	12 626	1 078	788	21	595
Kemuning	16 516	4 548	2 399	18	390
Ilir Timur Dua	12 665	813	780	25	856
Kalidoni	19 216	1 755	1 506	38	1 399
Ilir Timur Tiga	10 307	766	691	23	555
Sako	17 015	1 140	1 092	55	719
Sematangborang	6 427	834	629	44	666
Sukarami	34 477	1 775	1 373	59	1 181
Alang-Alang Lebar	19 761	1 529	863	37	1 957
<b>Palembang</b>	<b>301 040</b>	<b>25 144</b>	<b>16 487</b>	<b>1 072</b>	<b>17 496</b>

Lanjutan Tabel/Continued Table 4.2.6

Kecamatan Subdistrict	Peserta KB Aktif Family Planning Participants			
	Implan Implants	Suntikan Injection	Pil Pill	Jumlah Total
(1)	(7)	(8)	(9)	(10)
Iilir Barat Dua	1 744	2 654	1 754	7 347
Gandus	1 275	7 101	3 000	13 202
Seberang Ulu Satu	2 238	4 037	3 592	14 238
Kertapati	3 580	7 053	1 897	13 520
Jakabaring	2 227	4 260	3 596	14 624
Seberang Ulu Dua	2 132	5 453	4 140	13 663
Plaju	3 118	4 601	2 103	14 700
Iilir Barat Satu	3 577	4 772	2 992	16 861
Bukitkecil	1 293	3 861	1 990	9 087
Iilir Timur Satu	1 470	3 364	2 912	10 228
Kemuning	2 905	1 567	816	12 643
Iilir Timur Dua	731	3 881	2 685	9 771
Kalidoni	1 901	4 059	3 709	14 367
Iilir Timur Tiga	610	3 176	1 920	7 741
Sako	2 292	4 376	3 591	13 265
Sematangborang	784	1 235	721	4 913
Sukarami	3 488	11 169	8 111	27 156
Alang-Alang Lebar	2 676	3 813	3 393	14 268
<b>Palembang</b>	<b>38 041</b>	<b>80 432</b>	<b>52 922</b>	<b>231 594</b>

Sumber/Source: Dinas Pengendalian Penduduk dan Keluarga Berencana Kota Palembang/Population and Family Planning Control Office of Palembang Municipality

### 4.3 AGAMA DAN SOSIAL LAINNYA RELIGION AND OTHER SOCIAL AFFAIRS

**Tabel** 4.3.1 **Jumlah Penduduk Menurut Kecamatan dan Agama yang Dianut di Kota Palembang, 2019**  
*Population by Subdistrict and Religion in Palembang Municipality, 2019*

Kecamatan Subdistrict	Islam	Protestan Protestant	Katolik Catholic	Hindu	Budha Buddha	Lainnya Others
(1)	(2)	(3)	(4)	(5)	(6)	(7)
Ilir Barat Dua	69 722	992	806	25	2 877	...
Gandus	67 304	189	165	3	117	...
Seberang Ulu Satu	184 811	690	501	75	2 433	...
Kertapati	98 316	359	112	28	561	...
Jakabaring	...	...	...	...	...	...
Seberang Ulu Dua	100 631	688	341	31	839	...
Plaju	94 103	728	380	47	692	...
Ilir Barat Satu	137 109	2 220	1 555	110	6 567	...
Bukitkecil	46 676	836	671	62	1 578	...
Ilir Timur Satu	60 381	4 686	5 934	106	17 229	...
Kemuning	84 767	2 337	1 304	17	5 042	...
Ilir Timur Dua	170 086	5 257	3 811	131	11 518	...
Kalidoni	114 790	3 086	1 652	63	3 081	...
Ilir Timur Tiga	...	...	...	...	...	...
Sako	86 291	3 860	2 117	72	2 764	...
Sematangborang	36 104	2 186	999	6	207	...
Sukarami	145 383	4 812	2 556	112	3 130	...
Alang-Alang Lebar	88 702	2 788	945	77	4 063	...
<b>Palembang</b>	<b>1 585 176</b>	<b>35 714</b>	<b>23 849</b>	<b>965</b>	<b>62 698</b>	<b>...</b>

Catatan/Note: Data Kecamatan Jakabaring masih tergabung dengan data Kecamatan Seberang Ulu Satu / *Data from the Jakabaring Subdistrict are still combined with data from the Seberang Ulu Satu Subdistrict*  
Data Kecamatan Ilir Timur Tiga masih tergabung dengan data Kecamatan Ilir Timur Dua / *Data from the Ilir Timur Tiga Subdistrict are still combined with data from the Ilir Timur Dua Subdistrict*

Sumber/Source: Kantor Kementerian Agama Kota Palembang/ *Ministries of Religion of Palembang Municipality*



**Tabel**  
**Table 4.3.2****Jumlah Tempat Peribadatan Menurut Kecamatan di Kota Palembang, 2019**  
**Number of Places of Worship by Subdistrict and Religion in Palembang Municipality, 2019**

Kecamatan Subdistrict	Masjid Mosque	Mushola Pray Room	Gereja Protestan Protestant Church	Gereja Katholik Catholic Church	Pura Temple	Vihara
(1)	(2)	(3)	(4)	(5)	(6)	(7)
Ilir Barat Dua	18	58	1	-	-	3
Gandus	45	60	-	-	-	-
Seberang Ulu Satu	59	92	2	2	-	8
Kertapati	56	70	-	-	-	-
Jakabaring	...	...	...	...	...	...
Seberang Ulu Dua	42	107	-	-	-	3
Plaju	39	58	2	-	-	1
Ilir Barat Satu	117	48	1	-	1	4
Bukitkecil	22	16	11	1	-	-
Ilir Timur Satu	40	19	15	-	-	5
Kemuning	59	26	2	-	-	2
Ilir Timur Dua	78	70	12	-	-	12
Kalidoni	21	51	6	-	-	3
Ilir Timur Tiga	...	...	...	...	...	...
Sako	46	34	2	2	-	-
Sematangborang	19	16	3	1	-	-
Sukarami	134	39	-	-	-	-
Alang-Alang Lebar	76	37	2	3	-	11
<b>Palembang</b>	<b>871</b>	<b>801</b>	<b>59</b>	<b>9</b>	<b>1</b>	<b>52</b>

Catatan/Note: Data Kecamatan Jakabaring masih tergabung dengan data Kecamatan Seberang Ulu Satu / Data from the Jakabaring Subdistrict are still combined with data from the Seberang Ulu Satu Subdistrict

Data Kecamatan Ilir Timur Tiga masih tergabung dengan data Kecamatan Ilir Timur Dua / Data from the Ilir Timur Tiga Subdistrict are still combined with data from the Ilir Timur Dua Subdistrict

Sumber/Source: Kantor Kementerian Agama Kota Palembang/ Ministries of Religion of Palembang Municipality

**Tabel**  
**Table** 4.3.3

**Jumlah Desa/Kelurahan yang Mengalami Bencana Alam Menurut Kecamatan di Kota Palembang, 2014,2018-2019**  
*Number of Villages that Had Natural Disaster by Subdistrict in Palembang Municipality, 2014,2018– 2019*

Kecamatan Subdistrict	Banjir/Flood		
	2014	2018	2019
(1)	(2)	(3)	(4)
Ilir Barat Dua	-	-	...
Gandus	-	3	...
Seberang Ulu Satu	10	-	...
Kertapati	6	-	...
Jakabaring	...	-	...
Seberang Ulu Dua	2	3	...
Plaju	-	-	...
Ilir Barat Satu	4	-	...
Bukitkecil	-	1	...
Ilir Timur Satu	1	-	...
Kemuning	-	-	...
Ilir Timur Dua	1	3	...
Kalidoni	1	1	...
Ilir Timur Tiga	...	3	...
Sako	-	-	...
Sematangborang	-	-	...
Sukarami	-	-	...
Alang-Alang Lebar	-	-	...
<b>Palembang</b>	<b>25</b>	<b>14</b>	<b>...</b>

Lanjutan Tabel/*Continued Table* 4.3.3

Kecamatan <i>Subdistrict</i>	Gempa Bumi/ <i>Earthquake</i>		
	2014	2018	2019
(1)	(5)	(6)	(7)
Ilir Barat Dua	-	-	...
Gandus	-	-	...
Seberang Ulu Satu	-	-	...
Kertapati	-	-	...
Jakabaring	...	-	...
Seberang Ulu Dua	-	-	...
Plaju	-	-	...
Ilir Barat Satu	-	-	...
Bukitkecil	-	-	...
Ilir Timur Satu	-	-	...
Kemuning	-	-	...
Ilir Timur Dua	-	-	...
Kalidoni	-	-	...
Ilir Timur Tiga	...	-	...
Sako	-	-	...
Sematangborang	-	-	...
Sukarami	-	-	...
Alang-Alang Lebar	-	-	...
<b>Palembang</b>	-	-	...

Lanjutan Tabel/*Continued Table* 4.3.3

Kecamatan <i>Subdistrict</i>	Tanah Longsor/ <i>Landslide</i>		
	2014	2018	2019
(1)	(8)	(9)	(10)
Ilir Barat Dua	-	-	...
Gandus	-	-	...
Seberang Ulu Satu	-	-	...
Kertapati	-	-	...
Jakabaring	...	-	...
Seberang Ulu Dua	-	-	...
Plaju	-	-	...
Ilir Barat Satu	-	-	...
Bukitkecil	-	-	...
Ilir Timur Satu	-	-	...
Kemuning	-	-	...
Ilir Timur Dua	-	-	...
Kalidoni	-	-	...
Ilir Timur Tiga	...	-	...
Sako	-	-	...
Sematangborang	-	-	...
Sukarami	-	-	...
Alang-Alang Lebar	-	-	...
<b>Palembang</b>	-	-	...

Sumber/*Source*: BPS, Pendataan Potensi Desa (Podes)/*BPS-Statistics Indonesia, Village Potential Data Collecting*

**Tabel**  
**Table** 4.3.4

**Jumlah Jemaah Haji yang Diberangkatkan<sup>1</sup> ke Tanah Suci Mekah Menurut Kecamatan di Kota Palembang, 2017 - 2019**  
**Number of Hajj Pilgrims Departured<sup>1</sup> to the Holyland of Mecca by Subdistrict in Palembang Municipality, 2017 - 2019**

Kecamatan Subdistrict	2017	2018	2019
(1)	(2)	(3)	(4)
Ilir Barat Dua	71	74	88
Gandus	48	72	49
Seberang Ulu Satu	250	253	245
Kertapati	125	217	118
Jakabaring	...	...	...
Seberang Ulu Dua	223	230	182
Plaju	127	110	100
Ilir Barat Satu	443	378	536
Bukitkecil	52	86	55
Ilir Timur Satu	121	132	116
Kemuning	162	161	156
Ilir Timur Dua	318	308	429
Kalidoni	166	220	221
Ilir Timur Tiga	...	...	...
Sako	153	195	229
Sematangborang	64	126	52
Sukarami	239	296	306
Alang-Alang Lebar	187	223	105
<b>Palembang</b>	<b>2 749</b>	<b>3 081</b>	<b>2 987</b>

Catatan/Note: <sup>1</sup> Melalui Kementerian Agama/<sup>1</sup>Managed by Ministry of Religious Affairs

Sumber/Source: Kantor Kementerian Agama Kota Palembang/Ministries of Religion of Palembang Municipality

**Tabel** 4.3.5 **Jumlah Jemaah Haji dari Kota Palembang, 1997/1998 - 2018/2019**  
**Table** 4.3.5 **Number of Pilgrims from Palembang Municipality, 1997/1998 - 2018/2019**

Tahun Year	Jemaah Haji Pilgrims		Jumlah Total
	Laki-laki Male	Perempuan Female	
(1)	(2)	(3)	(4)
1997 - 1998	855	1 168	2 023
1998 - 1999	273	309	582
1999 - 2000	736	936	1 672
2007 - 2008	1 524	2 077	3 601
2008 - 2009	1 395	1 925	3 320
2009 - 2010	1 448	1 894	3 342
2010 - 2011	1 348	1 698	3 046
2011 - 2012	1 373	1 856	3 229
2012 - 2013	1 605	2 084	3 689
2013 - 2014	1 432	1 528	2 960
2014 - 2015	1 165	1 436	2 601
2015 - 2016	2 109	2 726	4 835
2016 - 2017	1 123	1 622	2 745
2017 - 2018	1 408	1 764	3 172
<b>2018 - 2019</b>	<b>1 342</b>	<b>1 661</b>	<b>3 003</b>

Sumber/Source: Kantor Kementerian Agama Kota Palembang/Ministries of Religion of Palembang Municipality

**Tabel**  
**Table** 4.3.6**Nikah, Talak dan Cerai, serta Rujuk Menurut Kecamatan di Kota Palembang, 2017 - 2019**  
**Number of Marriages, Divorces, and Reconciliations by Sub district in Palembang Municipality, 2017 - 2019**

Kecamatan Subdistrict	Nikah <sup>1,2,3</sup> Marriages <sup>1,2,3</sup>			Talak dan cerai <sup>2,4</sup> Divorces <sup>2,4</sup>				
	2017	2018	2019	2017	2018	2019		
						Cerai Talak Divorces by Talak	Cerai Gugat Divorces by Petition	Jumlah Total
(1)	(2)	(3)	(4)	(5)	(6)	(7)	(8)	(9)
Ilir Barat Dua	410	472	491	...	...	...	...	...
Gandus	541	563	584	...	...	...	...	...
Seberang Ulu Satu	1 066	1 160	1 229	...	...	...	...	...
Kertapati	810	696	813	...	...	...	...	...
Jakabaring	...	...	...	...	...	...	...	...
Seberang Ulu Dua	834	989	1 142	...	...	...	...	...
Plaju	627	687	729	...	...	...	...	...
Ilir Barat Satu	1 000	998	971	...	...	...	...	...
Bukitkecil	238	237	279	...	...	...	...	...
Ilir Timur Satu	317	267	269	...	...	...	...	...
Kemuning	625	562	583	...	...	...	...	...
Ilir Timur Dua	996	1 092	1 111	...	...	...	...	...
Kalidoni	786	801	800	...	...	...	...	...
Ilir Timur Tiga	...	...	...	...	...	...	...	...
Sako	710	727	760	...	...	...	...	...
Sematangborang	297	689	392	...	...	...	...	...
Sukarami	1 166	1 140	1 259	...	...	...	...	...
Alang-Alang Lebar	578	696	671	...	...	...	...	...
<b>Palembang</b>	<b>11 001</b>	<b>11 776</b>	<b>12 083</b>	<b>2 021</b>	<b>2 249</b>	<b>528</b>	<b>1 980</b>	<b>2 508</b>

Catatan/Note: <sup>1</sup>Termasuk bedolan (nikah di luar KUA)/Including non formal registration<sup>2</sup>Hanya untuk yang beragama Islam/Applies only for moslemSumber/Source: <sup>3</sup>Kantor Kementerian Agama Kota Palembang/Ministries of Religion of Palembang Municipality<sup>4</sup>Pengadilan Agama Klas I A Palembang/Religion Court Class I A Palembang

**Tabel**  
**Table** 4.3.7

**Jumlah Perceraian Menurut Faktor dan Kecamatan di Kota Palembang, 2019**  
**Number of Divorces by Factors and Subdistrict in Palembang Municipality, 2019**

Kecamatan Subdistrict	Zinah Adultery	Mabuk Drunk	Madat Addict	Judi Gambling	Meninggalkan Salah Satu Pihak Leaving Another Party	Dihukum Penjara Sentenced to Prison
(1)	(2)	(3)	(4)	(5)	(6)	(7)
Ilir Barat Dua	...	...	...	...	...	...
Gandus	...	...	...	...	...	...
Seberang Ulu Satu	...	...	...	...	...	...
Kertapati	...	...	...	...	...	...
Jakabaring	...	...	...	...	...	...
Seberang Ulu Dua	...	...	...	...	...	...
Plaju	...	...	...	...	...	...
Ilir Barat Satu	...	...	...	...	...	...
Bukitkecil	...	...	...	...	...	...
Ilir Timur Satu	...	...	...	...	...	...
Kemuning	...	...	...	...	...	...
Ilir Timur Dua	...	...	...	...	...	...
Kalidoni	...	...	...	...	...	...
Ilir Timur Tiga	...	...	...	...	...	...
Sako	...	...	...	...	...	...
Sematangborang	...	...	...	...	...	...
Sukarami	...	...	...	...	...	...
Alang-Alang Lebar	...	...	...	...	...	...
<b>Palembang</b>	<b>5</b>	<b>7</b>	<b>1</b>	<b>2</b>	<b>169</b>	<b>4</b>



Lanjutan Tabel/Continued Table 4.3.7

Kecamatan Subdistrict	Poligami Polygamy	Kekerasan dalam Rumah Tangga Domestic Violence	Cacat Badan Physical Disability	Perselisihan dan Pertengkaran Terus Menerus Disputes and Continuing Quarrel
(1)	(8)	(9)	(10)	(11)
Ilir Barat Dua	...	...	...	...
Gandus	...	...	...	...
Seberang Ulu Satu	...	...	...	...
Kertapati	...	...	...	...
Jakabaring	...	...	...	...
Seberang Ulu Dua	...	...	...	...
Plaju	...	...	...	...
Ilir Barat Satu	...	...	...	...
Bukitkecil	...	...	...	...
Ilir Timur Satu	...	...	...	...
Kemuning	...	...	...	...
Ilir Timur Dua	...	...	...	...
Kalidoni	...	...	...	...
Ilir Timur Tiga	...	...	...	...
Sako	...	...	...	...
Sematangborang	...	...	...	...
Sukarami	...	...	...	...
Alang-Alang Lebar	...	...	...	...
<b>Palembang</b>	<b>7</b>	<b>50</b>	<b>2</b>	<b>1 087</b>

Lanjutan Tabel/*Continued Table* 4.3.7

Kecamatan <i>Subdistrict</i>	Kawin Paksa <i>Forced Marriage</i>	Murtad <i>Change Religion</i>	Ekonomi <i>Economy</i>	Lain-lain <i>Others</i>	Jumlah <i>Total</i>
(1)	(12)	(13)	(14)	(15)	(16)
Iilir Barat Dua	...	...	...	...	...
Gandus	...	...	...	...	...
Seberang Ulu Satu	...	...	...	...	...
Kertapati	...	...	...	...	...
Jakabaring	...	...	...	...	...
Seberang Ulu Dua	...	...	...	...	...
Plaju	...	...	...	...	...
Iilir Barat Satu	...	...	...	...	...
Bukitkecil	...	...	...	...	...
Iilir Timur Satu	...	...	...	...	...
Kemuning	...	...	...	...	...
Iilir Timur Dua	...	...	...	...	...
Kalidoni	...	...	...	...	...
Iilir Timur Tiga	...	...	...	...	...
Sako	...	...	...	...	...
Sematangborang	...	...	...	...	...
Sukarami	...	...	...	...	...
Alang-Alang Lebar	...	...	...	...	...
<b>Palembang</b>	-	<b>10</b>	<b>207</b>	<b>947</b>	<b>2 498</b>

Sumber/*Source*: Pengadilan Agama Klas I A Palembang/*Religion Court Class I A Palembang*

**Tabel 4.3.8** Jumlah Kejadian Bencana Alam Menurut Kecamatan di Kota Palembang, 2019  
*Number of Natural Disaster Events by Sub District in Palembang Municipality, 2019*

Kecamatan Subdistrict	Gempa Bumi Earthquake	Letusan Gunung Api Volcanic Eruption	Tsunami Tsunami	Tanah Longsor Landslide	Banjir Floods	Banjir Bandang Flash Floods
(1)	(2)	(3)	(4)	(5)	(6)	(7)
Iilir Barat Dua	-	-	-	-	-	-
Gandus	-	-	-	-	-	-
Seberang Ulu Satu	-	-	-	-	-	-
Kertapati	-	-	-	-	-	-
Jakabaring	-	-	-	-	-	-
Seberang Ulu Dua	-	-	-	-	-	-
Plaju	-	-	-	-	-	-
Iilir Barat Satu	-	-	-	-	-	-
Bukitkecil	-	-	-	-	-	-
Iilir Timur Satu	-	-	-	-	-	-
Kemuning	-	-	-	-	-	-
Iilir Timur Dua	-	-	-	-	-	-
Kalidoni	-	-	-	-	-	-
Iilir Timur Tiga	-	-	-	-	-	-
Sako	-	-	-	-	-	-
Sematangborang	-	-	-	-	-	-
Sukarami	-	-	-	-	-	-
Alang-Alang Lebar	-	-	-	-	-	-
<b>Palembang</b>	-	-	-	-	-	-

Lanjutan Tabel/*Continued Table* 4.3.8

Kecamatan <i>Subdistrict</i>	Kekeringan <i>Drought</i>	Kebakaran Hutan dan Lahan <i>Forest and Land Fires</i>	Angin Putting Beliung <i>Tornado</i>	Gelombang Pasang <i>Tidal Wave</i>	Abrasi <i>Abrasion</i>
(1)	(8)	(9)	(10)	(11)	(12)
Ilir Barat Dua	-	-	-	-	-
Gandus	-	31	-	-	-
Seberang Ulu Satu	-	1	-	-	-
Kertapati	-	13	-	-	-
Jakabaring	-	12	-	-	-
Seberang Ulu Dua	-	3	-	-	-
Plaju	-	1	-	-	-
Ilir Barat Satu	-	26	-	-	-
Bukitkecil	-	2	-	-	-
Ilir Timur Satu	-	-	-	-	-
Kemuning	-	-	-	-	-
Ilir Timur Dua	-	1	-	-	-
Kalidoni	-	11	-	-	-
Ilir Timur Tiga	-	-	-	-	-
Sako	-	10	-	-	-
Sematangborang	-	18	-	-	-
Sukarami	-	23	-	-	-
Alang-Alang Lebar	-	30	-	-	-
<b>Palembang</b>	-	<b>182</b>	-	-	-

Sumber/*Source*: Badan Penanggulangan Bencana dan Pemadam Kebakaran Kota Palembang/*Agency for Disaster Management and Fire Palembang Municipality*

**Tabel 4.3.9** Jumlah Korban yang Diakibatkan Bencana Alam Menurut Kecamatan di Kota Palembang, 2019  
*Number of Victims Due to Natural Disaster by Subdistrict in Palembang Municipality, 2019*

Kecamatan Subdistrict	Gempa Bumi Earthquake			Letusan Gunung Api Volcanic Eruption		
	Meninggal dan Hilang Fatality and Missing	Luka- luka Injured	Terdampak dan Mengungsi Effected and Evacuated	Meninggal dan Hilang Fatality and Missing	Luka- luka Injured	Terdampak dan Mengungsi Effected and Evacuated
(1)	(2)	(3)	(4)	(5)	(6)	(7)
Ilir Barat Dua	-	-	-	-	-	-
Gandus	-	-	-	-	-	-
Seberang Ulu Satu	-	-	-	-	-	-
Kertapati	-	-	-	-	-	-
Jakabaring	-	-	-	-	-	-
Seberang Ulu Dua	-	-	-	-	-	-
Plaju	-	-	-	-	-	-
Ilir Barat Satu	-	-	-	-	-	-
Bukitkecil	-	-	-	-	-	-
Ilir Timur Satu	-	-	-	-	-	-
Kemuning	-	-	-	-	-	-
Ilir Timur Dua	-	-	-	-	-	-
Kalidoni	-	-	-	-	-	-
Ilir Timur Tiga	-	-	-	-	-	-
Sako	-	-	-	-	-	-
Sematangborang	-	-	-	-	-	-
Sukarami	-	-	-	-	-	-
Alang-Alang Lebar	-	-	-	-	-	-
<b>Palembang</b>	-	-	-	-	-	-

Lanjutan Tabel/*Continued Table* 4.3.9

Kecamatan <i>Subdistrict</i>	Tsunami <i>Tsunami</i>			Tanah Longsor <i>Landslide</i>		
	Meninggal dan Hilang <i>Fatality and Missing</i>	Luka- luka <i>Injured</i>	Terdampak dan Mengungsi <i>Effected and Evacuated</i>	Meninggal dan Hilang <i>Fatality and Missing</i>	Luka- luka <i>Injured</i>	Terdampak dan Mengungsi <i>Effected and Evacuated</i>
(1)	(8)	(9)	(10)	(11)	(12)	(13)
Ilir Barat Dua	-	-	-	-	-	-
Gandus	-	-	-	-	-	-
Seberang Ulu Satu	-	-	-	-	-	-
Kertapati	-	-	-	-	-	-
Jakabaring	-	-	-	-	-	-
Seberang Ulu Dua	-	-	-	-	-	-
Plaju	-	-	-	-	-	-
Ilir Barat Satu	-	-	-	-	-	-
Bukitkecil	-	-	-	-	-	-
Ilir Timur Satu	-	-	-	-	-	-
Kemuning	-	-	-	-	-	-
Ilir Timur Dua	-	-	-	-	-	-
Kalidoni	-	-	-	-	-	-
Ilir Timur Tiga	-	-	-	-	-	-
Sako	-	-	-	-	-	-
Sematangborang	-	-	-	-	-	-
Sukarami	-	-	-	-	-	-
Alang-Alang Lebar	-	-	-	-	-	-
<b>Palembang</b>	-	-	-	-	-	-

Lanjutan Tabel/Continued Table 4.3.9

Kecamatan Subdistrict	Banjir Floods			Banjir Bandang Flash Floods		
	Meninggal dan Hilang Fatality and Missing	Luka- luka Injured	Terdampak dan Mengungsi Effected and Evacuated	Meninggal dan Hilang Fatality and Missing	Luka- luka Injured	Terdampak dan Mengungsi Effected and Evacuated
(1)	(14)	(15)	(16)	(17)	(18)	(19)
Ilir Barat Dua	-	-	-	-	-	-
Gandus	-	-	-	-	-	-
Seberang Ulu Satu	-	-	-	-	-	-
Kertapati	-	-	-	-	-	-
Jakabaring	-	-	-	-	-	-
Seberang Ulu Dua	-	-	-	-	-	-
Plaju	-	-	-	-	-	-
Ilir Barat Satu	-	-	-	-	-	-
Bukitkecil	-	-	-	-	-	-
Ilir Timur Satu	-	-	-	-	-	-
Kemuning	-	-	-	-	-	-
Ilir Timur Dua	-	-	-	-	-	-
Kalidoni	-	-	-	-	-	-
Ilir Timur Tiga	-	-	-	-	-	-
Sako	-	-	-	-	-	-
Sematangborang	-	-	-	-	-	-
Sukarami	-	-	-	-	-	-
Alang-Alang Lebar	-	-	-	-	-	-
<b>Palembang</b>	-	-	-	-	-	-

Lanjutan Tabel/Continued Table 4.3.9

Kecamatan <i>Subdistrict</i>	Kekeringan <i>Drought</i>			Kebakaran Hutan dan Lahan <i>Forest and Land Fires</i>		
	Meninggal dan Hilang <i>Fatality and Missing</i>	Luka- luka <i>Injured</i>	Terdampak dan Mengungsi <i>Effected and Evacuated</i>	Meninggal dan Hilang <i>Fatality and Missing</i>	Luka- luka <i>Injured</i>	Terdampak dan Mengungsi <i>Effected and Evacuated</i>
(1)	(20)	(21)	(22)	(23)	(24)	(25)
Ilir Barat Dua	-	-	-	-	-	-
Gandus	-	-	-	-	-	-
Seberang Ulu Satu	-	-	-	-	-	-
Kertapati	-	-	-	-	-	-
Jakabaring	-	-	-	-	-	-
Seberang Ulu Dua	-	-	-	-	-	-
Plaju	-	-	-	-	-	-
Ilir Barat Satu	-	-	-	-	-	-
Bukitkecil	-	-	-	-	-	-
Ilir Timur Satu	-	-	-	-	-	-
Kemuning	-	-	-	-	-	-
Ilir Timur Dua	-	-	-	-	-	-
Kalidoni	-	-	-	-	-	-
Ilir Timur Tiga	-	-	-	-	-	-
Sako	-	-	-	-	-	-
Sematangborang	-	-	-	-	-	-
Sukarami	-	-	-	-	-	-
Alang-Alang Lebar	-	-	-	-	-	-
<b>Palembang</b>	-	-	-	-	-	-



Lanjutan Tabel/Continued Table 4.3.9

Kecamatan Subdistrict	Angin Putting Beliuang <i>Tornado</i>			Gelombang Pasang <i>Tidal Wave</i>		
	Meninggal dan Hilang <i>Fatality and Missing</i>	Luka- luka <i>Injured</i>	Terdampak dan Mengungsi <i>Effected and Evacuated</i>	Meninggal dan Hilang <i>Fatality and Missing</i>	Luka- luka <i>Injured</i>	Terdampak dan Mengungsi <i>Effected and Evacuated</i>
(1)	(26)	(27)	(28)	(29)	(30)	(31)
Ilir Barat Dua	-	-	-	-	-	-
Gandus	-	-	-	-	-	-
Seberang Ulu Satu	-	-	-	-	-	-
Kertapati	-	-	-	-	-	-
Jakabaring	-	-	-	-	-	-
Seberang Ulu Dua	-	-	-	-	-	-
Plaju	-	-	-	-	-	-
Ilir Barat Satu	-	-	-	-	-	-
Bukitkecil	-	-	-	-	-	-
Ilir Timur Satu	-	-	-	-	-	-
Kemuning	-	-	-	-	-	-
Ilir Timur Dua	-	-	-	-	-	-
Kalidoni	-	-	-	-	-	-
Ilir Timur Tiga	-	-	-	-	-	-
Sako	-	-	-	-	-	-
Sematangborang	-	-	-	-	-	-
Sukarami	-	-	-	-	-	-
Alang-Alang Lebar	-	-	-	-	-	-
<b>Palembang</b>	-	-	-	-	-	-

Lanjutan Tabel/*Continued Table* 4.3.9

Kecamatan <i>Subdistrict</i>	Abrasi <i>Abrasion</i>		
	Meninggal dan Hilang <i>Fatality and Missing</i>	Luka-luka <i>Injured</i>	Terdampak dan Mengungsi <i>Effected and Evacuated</i>
(1)	(32)	(33)	(34)
Irir Barat Dua	-	-	-
Gandus	-	-	-
Seberang Ulu Satu	-	-	-
Kertapati	-	-	-
Jakabaring	-	-	-
Seberang Ulu Dua	-	-	-
Plaju	-	-	-
Irir Barat Satu	-	-	-
Bukitkecil	-	-	-
Irir Timur Satu	-	-	-
Kemuning	-	-	-
Irir Timur Dua	-	-	-
Kalidoni	-	-	-
Irir Timur Tiga	-	-	-
Sako	-	-	-
Sematangborang	-	-	-
Sukarami	-	-	-
Alang-Alang Lebar	-	-	-
<b>Palembang</b>	-	-	-

Sumber/*Source*: Badan Penanggulangan Bencana dan Pemadam Kebakaran Kota Palembang/*Agency for Disaster Management and Fire Palembang Municipality*

**Tabel 4.3.10** Jumlah Kerusakan rumah yang Diakibatkan Bencana Alam Menurut Kecamatan di Kota Palembang, 2019  
**Table 4.3.10** Number of Damaged Houses Due to Natural Disaster by Sub district in Palembang Municipality, 2019

Kecamatan Subdistrict	Gempa Bumi Earthquake			Letusan Gunung Api Volcanic Eruption		
	Rusak Berat Severely Damaged	Rusak Sedang Damaged	Rusak Ringan Light Damaged	Rusak Berat Severely Damaged	Rusak Sedang Damaged	Rusak Ringan Light Damaged
(1)	(2)	(3)	(4)	(5)	(6)	(7)
Ilir Barat Dua	-	-	-	-	-	-
Gandus	-	-	-	-	-	-
Seberang Ulu Satu	-	-	-	-	-	-
Kertapati	-	-	-	-	-	-
Jakabaring	-	-	-	-	-	-
Seberang Ulu Dua	-	-	-	-	-	-
Plaju	-	-	-	-	-	-
Ilir Barat Satu	-	-	-	-	-	-
Bukitkecil	-	-	-	-	-	-
Ilir Timur Satu	-	-	-	-	-	-
Kemuning	-	-	-	-	-	-
Ilir Timur Dua	-	-	-	-	-	-
Kalidoni	-	-	-	-	-	-
Ilir Timur Tiga	-	-	-	-	-	-
Sako	-	-	-	-	-	-
Sematangborang	-	-	-	-	-	-
Sukarami	-	-	-	-	-	-
Alang-Alang Lebar	-	-	-	-	-	-
<b>Palembang</b>	-	-	-	-	-	-

Lanjutan Tabel/*Continued Table* 4.3.10

Kecamatan <i>Subdistrict</i>	Tsunami <i>Tsunami</i>			Tanah Longsor <i>Landslide</i>		
	Rusak Berat <i>Severely Damaged</i>	Rusak Sedang <i>Damaged</i>	Rusak Ringan <i>Light Damaged</i>	Rusak Berat <i>Severely Damaged</i>	Rusak Sedang <i>Damaged</i>	Rusak Ringan <i>Light Damaged</i>
(1)	(8)	(9)	(10)	(11)	(12)	(13)
Ilir Barat Dua	-	-	-	-	-	-
Gandus	-	-	-	-	-	-
Seberang Ulu Satu	-	-	-	-	-	-
Kertapati	-	-	-	-	-	-
Jakabaring	-	-	-	-	-	-
Seberang Ulu Dua	-	-	-	-	-	-
Plaju	-	-	-	-	-	-
Ilir Barat Satu	-	-	-	-	-	-
Bukitkecil	-	-	-	-	-	-
Ilir Timur Satu	-	-	-	-	-	-
Kemuning	-	-	-	-	-	-
Ilir Timur Dua	-	-	-	-	-	-
Kalidoni	-	-	-	-	-	-
Ilir Timur Tiga	-	-	-	-	-	-
Sako	-	-	-	-	-	-
Sematangborang	-	-	-	-	-	-
Sukarami	-	-	-	-	-	-
Alang-Alang Lebar	-	-	-	-	-	-
<b>Palembang</b>	-	-	-	-	-	-

Lanjutan Tabel/Continued Table 4.3.10

Kecamatan Subdistrict	Banjir Floods			Banjir Bandang Flash Floods		
	Rusak Berat Severely Damaged	Rusak Sedang Damaged	Rusak Ringan Light Damaged	Rusak Berat Severely Damaged	Rusak Sedang Damaged	Rusak Ringan Light Damaged
(1)	(14)	(15)	(16)	(17)	(18)	(19)
Ilir Barat Dua	-	-	-	-	-	-
Gandus	-	-	-	-	-	-
Seberang Ulu Satu	-	-	-	-	-	-
Kertapati	-	-	-	-	-	-
Jakabaring	-	-	-	-	-	-
Seberang Ulu Dua	-	-	-	-	-	-
Plaju	-	-	-	-	-	-
Ilir Barat Satu	-	-	-	-	-	-
Bukitkecil	-	-	-	-	-	-
Ilir Timur Satu	-	-	-	-	-	-
Kemuning	-	-	-	-	-	-
Ilir Timur Dua	-	-	-	-	-	-
Kalidoni	-	-	-	-	-	-
Ilir Timur Tiga	-	-	-	-	-	-
Sako	-	-	-	-	-	-
Sematangborang	-	-	-	-	-	-
Sukarami	-	-	-	-	-	-
Alang-Alang Lebar	-	-	-	-	-	-
<b>Palembang</b>	-	-	-	-	-	-

Lanjutan Tabel/*Continued Table* 4.3.10

Kecamatan <i>Subdistrict</i>	Kekeringan <i>Drought</i>			Kebakaran Hutan dan Lahan <i>Forest and Land Fires</i>		
	Rusak Berat <i>Severely Damaged</i>	Rusak Sedang <i>Damaged</i>	Rusak Ringan <i>Light Damaged</i>	Rusak Berat <i>Severely Damaged</i>	Rusak Sedang <i>Damaged</i>	Rusak Ringan <i>Light Damaged</i>
(1)	(20)	(21)	(22)	(23)	(24)	(25)
Ilir Barat Dua	-	-	-	-	-	-
Gandus	-	-	-	-	-	-
Seberang Ulu Satu	-	-	-	-	-	-
Kertapati	-	-	-	-	-	-
Jakabaring	-	-	-	-	-	-
Seberang Ulu Dua	-	-	-	-	-	-
Plaju	-	-	-	-	-	-
Ilir Barat Satu	-	-	-	-	-	-
Bukitkecil	-	-	-	-	-	-
Ilir Timur Satu	-	-	-	-	-	-
Kemuning	-	-	-	-	-	-
Ilir Timur Dua	-	-	-	-	-	-
Kalidoni	-	-	-	-	-	-
Ilir Timur Tiga	-	-	-	-	-	-
Sako	-	-	-	-	-	-
Sematangborang	-	-	-	-	-	-
Sukarami	-	-	-	-	-	-
Alang-Alang Lebar	-	-	-	-	-	-
<b>Palembang</b>	-	-	-	-	-	-

Lanjutan Tabel/Continued Table 4.3.10

Kecamatan Subdistrict	Angin Putting Beliuang Tornado			Gelombang Pasang Tidal Wave		
	Rusak Berat Severely Damaged	Rusak Sedang Damaged	Rusak Ringan Light Damaged	Rusak Berat Severely Damaged	Rusak Sedang Damaged	Rusak Ringan Light Damaged
(1)	(26)	(27)	(28)	(29)	(30)	(31)
Ilir Barat Dua	-	-	-	-	-	-
Gandus	-	-	-	-	-	-
Seberang Ulu Satu	-	-	-	-	-	-
Kertapati	-	-	-	-	-	-
Jakabaring	-	-	-	-	-	-
Seberang Ulu Dua	-	-	-	-	-	-
Plaju	-	-	-	-	-	-
Ilir Barat Satu	-	-	-	-	-	-
Bukitkecil	-	-	-	-	-	-
Ilir Timur Satu	-	-	-	-	-	-
Kemuning	-	-	-	-	-	-
Ilir Timur Dua	-	-	-	-	-	-
Kalidoni	-	-	-	-	-	-
Ilir Timur Tiga	-	-	-	-	-	-
Sako	-	-	-	-	-	-
Sematangborang	-	-	-	-	-	-
Sukarami	-	-	-	-	-	-
Alang-Alang Lebar	-	-	-	-	-	-
<b>Palembang</b>	-	-	-	-	-	-

Lanjutan Tabel/*Continued Table* 4.3.10

Kecamatan <i>Subdistrict</i>	Abrasi <i>Abrasion</i>		
	Rusak Berat <i>Severely Damaged</i>	Rusak Sedang <i>Damaged</i>	Rusak Ringan <i>Light Damaged</i>
(1)	(32)	(33)	(34)
Ilir Barat Dua	-	-	-
Gandus	-	-	-
Seberang Ulu Satu	-	-	-
Kertapati	-	-	-
Jakabaring	-	-	-
Seberang Ulu Dua	-	-	-
Plaju	-	-	-
Ilir Barat Satu	-	-	-
Bukitkecil	-	-	-
Ilir Timur Satu	-	-	-
Kemuning	-	-	-
Ilir Timur Dua	-	-	-
Kalidoni	-	-	-
Ilir Timur Tiga	-	-	-
Sako	-	-	-
Sematangborang	-	-	-
Sukarami	-	-	-
Alang-Alang Lebar	-	-	-
<b>Palembang</b>	-	-	-

Sumber/*Source*: Badan Penanggulangan Bencana dan Pemadam Kebakaran Kota Palembang/*Agency for Disaster Management and Fire Palembang Municipality*



**Tabel 4.3.11** Jumlah Kejadian Bencana Nonalam Menurut Kecamatan di Kota Palembang, 2019  
**Number of Non-Natural Disaster Events by Subdistrict in Palembang Municipality, 2019**

Kecamatan Subdistrict	Kecelakaan Transportasi Transportation Accident			Kecelakaan Industri Industrial Accident	Kebakaran Fire	Kejadian Luar Biasa Extraordinary Event
	Darat Land	Laut Sea	Udara Air			
(1)	(2)	(3)	(4)	(5)	(6)	(7)
Ilir Barat Dua	-	-	-	-	4	-
Gandus	-	-	-	-	5	-
Seberang Ulu Satu	-	-	-	-	18	-
Kertapati	-	-	-	-	10	-
Jakabaring	-	-	-	-	2	-
Seberang Ulu Dua	-	-	-	-	6	-
Plaju	-	-	-	-	6	-
Ilir Barat Satu	-	-	-	-	17	-
Bukitkecil	-	-	-	-	14	-
Ilir Timur Satu	-	-	-	-	6	-
Kemuning	-	-	-	-	4	-
Ilir Timur Dua	-	-	-	-	8	-
Kalidoni	-	-	-	-	7	-
Ilir Timur Tiga	-	-	-	-	1	-
Sako	-	-	-	-	15	-
Sematangborang	-	-	-	-	11	-
Sukarami	-	-	-	-	14	-
Alang-Alang Lebar	-	-	-	-	16	-
<b>Palembang</b>	<b>-</b>	<b>-</b>	<b>-</b>	<b>-</b>	<b>164</b>	<b>-</b>

Sumber/Source: Badan Penanggulangan Bencana dan Pemadam Kebakaran Kota Palembang/Agency for Disaster Management and Fire Palembang Municipality

**Tabel** 4.3.12  
**Table**

**Jumlah Penerima Bantuan (kepala keluarga) dan Anggaran Bantuan Sosial Pangan Menurut Kecamatan di Kota Palembang, 2019**  
**Number of Aid Recipients (head of household) and Food Social Assistance Budget by Subdistrict in Palembang Municipality, 2019**

Kecamatan Subdistrict	Jumlah Penerima Bantuan (kepala keluarga) Number of Beneficiaries (head of household)		Jumlah Anggaran (rupiah) Budget Amount (rupiahs)	
	Rencana Planning	Realisasi Realization	Rencana Planning	Realisasi Realization
(1)	(2)	(3)	(4)	(5)
Ilir Barat Dua	3 893	2 696	5 138 760 000	3 558 720 000
Gandus	4 898	2 300	6 465 360 000	3 036 000 000
Seberang Ulu Satu	6 856	2 731	9 049 920 000	3 604 920 000
Kertapati	7 349	4 910	9 700 680 000	6 481 200 000
Jakabaring	4 332	2 772	5 718 240 000	3 659 040 000
Seberang Ulu Dua	5 720	2 346	7 550 400 000	3 096 720 000
Plaju	5 707	3 058	7 533 240 000	4 036 560 000
Ilir Barat Satu	3 697	2 431	4 880 040 000	3 208 920 000
Bukitkecil	1 657	1 385	2 187 240 000	1 828 200 000
Ilir Timur Satu	2 304	1 788	3 041 280 000	2 360 160 000
Kemuning	2 774	1 527	3 661 680 000	2 015 640 000
Ilir Timur Dua	1 934	940	2 552 880 000	1 240 800 000
Kalidoni	3 762	3 020	4 965 840 000	3 986 400 000
Ilir Timur Tiga	2 558	655	3 376 560 000	864 600 000
Sako	3 154	2 352	4 163 280 000	3 104 640 000
Sematangborang	1 210	949	1 597 200 000	1 252 680 000
Sukarami	4 155	2 830	5 484 600 000	3 735 600 000
Alang-Alang Lebar	1 784	1 150	2 354 880 000	1 518 000 000
<b>Palembang</b>	<b>67 744</b>	<b>39 840</b>	<b>89 422 080 000</b>	<b>52 588 800 000</b>

Sumber/Source: Dinas Sosial Kota Palembang/Social Office of Palembang Municipality

**Tabel** 4.3.13 **Jumlah Kejadian Kebakaran Menurut Penyebab di Kota Palembang, 1999 - 2019**  
**Table** 4.3.13 **Number of Fire Incidents According to the Causes in Palembang Municipality, 1999 - 2019**

Tahun Year	Penyebab Kebakaran Causes of Fire					
	Kompore Stove	Listrik Electricity	Lilin Teplok Candle	Anti Nyamuk Anti Mosquito	Rokok Cigaret	Lainnya Others
(1)	(2)	(3)	(4)	(5)	(6)	(7)
1999	5	16	4	1	1	45
2007	12	22	-	-	3	72
2008	15	61	-	-	5	82
2009	14	54	1	-	3	115
2010	9	57	3	2	3	42
2011	10	82	2	-	8	66
2012	6	74	-	-	1	69
2013	11	50	-	-	1	60
2014	10	52	-	1	1	151
2015	61	124	-	-	8	693
2016	14	104	3	-	1	51
2017	18	86	-	5	-	126
2018	25	85	1	1	-	-
<b>2019</b>	<b>14</b>	<b>37</b>	<b>1</b>	<b>1</b>	<b>1</b>	<b>292</b>

Sumber/Source: Badan Penanggulangan Bencana dan Pemadam Kebakaran Kota Palembang/Agency for Disaster Management and Fire Palembang Municipality

**Tabel**  
**Table** 4.3.14

**Jumlah Keluarga Menurut Kecamatan dan Klasifikasi  
Keluarga di Kota Palembang, 2018 dan 2019**  
*Number of Households by Subdistrict and Household  
Classification in Palembang Municipality, 2018 dan 2019*

Kecamatan Subdistrict	Keluarga Pra Sejahtera <i>Pre Prosperous Family</i>		Keluarga Sejahtera <i>Prosperous Family</i>				Jumlah <i>Total</i>	
			I		II			
	2018	2019	2018	2019	2018	2019	2018	2019
(1)	(2)	(3)	(4)	(5)	(6)	(7)	(8)	(9)
Ilir Barat Dua	3 329	3 327	9 509	9 515	10 793	10 795	23 631	23 637
Gandus	5 788	5 689	9 245	9 214	7 264	7 397	22 297	22 300
Seberang Ulu Satu	2 630	2 630	8 731	8 731	4 718	4 718	16 079	16 079
Kertapati	5 244	5 144	13 394	13 469	13 209	13 234	31 847	31 847
Jakabaring	1 329	1 329	7 769	7 769	4 503	4 503	13 601	13 601
Seberang Ulu Dua	4 964	4 932	17 220	17 229	22 994	23 019	45 178	45 180
Plaju	4 750	4 745	11 600	11 605	4 877	4 877	21 227	21 227
Ilir Barat Satu	2 072	2 072	12 334	12 334	8 264	8 264	22 670	22 670
Bukitkecil	796	796	4 356	4 356	3 585	3 585	8 737	8 737
Ilir Timur Satu	887	887	6 507	6 507	3 266	3 266	10 660	10 660
Kemuning	2 889	2 889	11 869	11 869	16 783	16 783	31 541	31 541
Ilir Timur Dua	1 904	1 904	12 834	12 834	12 885	12 885	27 623	27 623
Kalidoni	2 723	2 723	14 626	14 632	19 236	19 238	36 585	36 593
Ilir Timur Tiga	623	623	7 255	7 339	4 234	4 234	12 112	12 196
Sako	1 327	1 327	13 086	13 086	9 181	9 181	23 594	23 594
Sematangborang	1 127	1 127	5 605	5 630	3 691	3 691	10 423	10 448
Sukarami	4 376	4 376	22 296	22 296	16 122	16 122	42 794	42 794
Alang-Alang Lebar	4 189	4 189	11 378	11 403	17 379	17 379	32 946	32 971
<b>Palembang</b>	<b>50 947</b>	<b>50 709</b>	<b>199 614</b>	<b>199 818</b>	<b>182 984</b>	<b>183 171</b>	<b>433 545</b>	<b>433 698</b>

Sumber/Source: Dinas Pengendalian Penduduk dan Keluarga Berencana Kota Palembang/Population and Family Planning Control Office of Palembang Municipality

**Tabel** 4.3.15 **Indeks Pembangunan Manusia di Kota Palembang, 2011-2019**  
**Table** 4.3.15 **Human Development Index in Palembang Municipality, 2011-2019**

Variabel Variable	Tahun Year								
	2011	2012	2013	2014	2015	2016	2017	2018	2019
(1)	(2)	(3)	(4)	(5)	(6)				
1. Angka Harapan Hidup (Tahun) <i>Life Expectancy Rate (Year)</i>	69,78	69,79	69,80	69,80	70,00	70,05	70,10	70,32	70,54
2. Harapan Lama Sekolah (Tahun) <i>Estimated Year School (Year)</i>	12,93	13,14	13,34	13,67	13,70	13,71	14,11	14,39	14,40
3. Rata-Rata Lama Sekolah (Tahun) <i>Mean Year School (Year)</i>	9,82	10,00	10,19	10,23	10,25	10,35	10,36	10,37	10,52
4. Pengeluaran Perkapita (Ribu Rupiah/Orang/Tahun) <i>Per capita Expenditure (Thousand Rupiah/People/Year)</i>	12 654	12 962	13 393	13 624	13 785	13 981	14 277	14 697	15 087
<b>Indeks Pembangunan Manusia Human Development Index</b>	<b>74,08</b>	<b>74,74</b>	<b>75,49</b>	<b>76,02</b>	<b>76,29</b>	<b>76,59</b>	<b>77,22</b>	<b>77,89</b>	<b>78,44</b>

Sumber/Source: BPS, Survei Sosial Ekonomi Nasional (Susenas)/ BPS-Statistics Indonesia, National Socioeconomic Survey

#### 4.4 KEMISKINAN POVERTY

**Tabel 4.4.1** Garis Kemiskinan, Jumlah, dan Persentase Penduduk Miskin di Kota Palembang, 2012–2019  
*Poverty Line, Number, and Percentage of Poor People in Palembang Municipality, 2012–2019*

Tahun Year	Garis Kemiskinan (rupiah/kapita/bulan) <i>Poverty Line</i> (rupiah/capita/month)	Jumlah Penduduk Miskin (ribu) <i>Number of Poor People</i> (thousand)	Persentase Penduduk Miskin <i>Percentage of Poor People</i>
(1)	(2)	(3)	(4)
2012	366 689	206,49	13,59
2013	392 560	205,99	13,36
2014	405 037	202,31	12,93
2015	431 242	203,12	12,85
2016	456 225	191,95	12,04
2017	480 735	184,41	11,40
2018	510 994	179,32	10,95
2019	521 489	180,67	10,90

Sumber/Source: BPS, Survei Sosial Ekonomi Nasional Maret/BPS-Statistics Indonesia, March National Socioeconomic Survey

**Tabel** 4.4.2 **Indeks Kedalaman Kemiskinan dan Indeks Keparahan Kemiskinan di Kota Palembang, 2012–2019**  
**Poverty Gap Index and Poverty Severity Index in Palembang Municipality, 2012–2019**

Tahun Year	Indeks Kedalaman Kemiskinan Poverty Gap Index	Indeks Keparahan Kemiskinan Poverty Severity Index
(1)	(2)	(3)
2012	2,23	0,60
2013	2,03	0,46
2014	2,26	0,57
2015	2,05	0,49
2016	2,18	0,53
2017	1,76	0,41
2018	1,70	0,39
2019	1,86	0,50

Sumber/Source: BPS, Survei Sosial Ekonomi Nasional Maret/BPS-Statistics Indonesia, March National Socioeconomic Survey

#### 4.5 KRIMINALITAS CRIME

**Tabel**  
**Table** 4.5.1

**Jumlah Tindak Pidana, Resiko Penduduk Terjadi Tindak Pidana per 100.000 Penduduk, Persentase Penyelesaian Tindak Pidana dan Selang Waktu Terjadinya Tindak Pidana Menurut Kepolisian Sektor di Kota Palembang, 2019**

*Number of Criminal Cases, Risk of Population in Crime per 100,000 population, Percentage of Crime Clearance Rate and Interval of Criminal Cases by Sub District Police Office in Palembang Municipality, 2019*

Kecamatan Subdistrict	Jumlah Tindak Pidana Number of Criminal	Risiko Penduduk Terjadi Tindak Pidana per 100.000 penduduk Crime Rate per 100,000 Population	Persentase Penyelesaian Tindak Pidana Percentage of Crime Clearance	Selang Waktu Terjadinya Tindak Pidana <sup>1</sup> Time Interval of Crime Occurance <sup>1</sup>
(1)	(2)	(3)	(4)	(5)
Iilir Barat Dua	...	...	...	...
Gandus	...	...	...	...
Seberang Ulu Satu	...	...	...	...
Kertapati	...	...	...	...
Jakabaring	...	...	...	...
Seberang Ulu Dua	...	...	...	...
Plaju	...	...	...	...
Iilir Barat Satu	...	...	...	...
Bukitkecil	...	...	...	...
Iilir Timur Satu	...	...	...	...
Kemuning	...	...	...	...
Iilir Timur Dua	...	...	...	...
Kalidoni	...	...	...	...
Iilir Timur Tiga	...	...	...	...
Sako	...	...	...	...
Sematangborang	...	...	...	...
Sukarami	...	...	...	...
Alang-Alang Lebar	...	...	...	...
<b>Palembang</b>	<b>4 576</b>	<b>283</b>	<b>69</b>	<b>150</b>

Catatan/Note: <sup>1</sup>Menit/Minutes

Sumber/Source: Kepolisian Resort Kota Besar Palembang/ Police Resort of Palembang Municipality



**Tabel 4.5.2** Jumlah Tindak Pidana Menurut Kepolisian Sektor di Kota Palembang, 2017-2019  
**Table 4.5.2** Number of Reported Criminal Cases by Subdistrict Police Office in Palembang Municipality, 2017-2019

Kepolisian Sektor Subdistrict Police Office	2017	2018	2019
(1)	(2)	(3)	(4)
1 Ilir Barat Dua	232	240	111
2 Gandus	276	261	191
3 Seberang Ulu Satu	362	352	316
4 Kertapati	147	145	107
5 Seberang Ulu Dua	218	205	243
6 Plaju	176	132	128
7 Ilir Barat Satu (Ilir Barat Satu & Bukitkecil)	248	251	85
8 Ilir Timur Satu	282	230	210
9 Kemuning	236	229	81
10 Ilir Timur Dua	349	305	272
11 Kalidoni	155	143	84
12 Sako (Sako & Sematangborang)	137	138	85
13 Sukarami (Sukarami & Alang-Alang Lebar)	383	351	264
<b>Jumlah / Total</b>	<b>3 201</b>	<b>2 982</b>	<b>2 177</b>

Sumber/Source: Kepolisian Resort Kota Besar Palembang/ Police Resort of Palembang Municipality

**Tabel**  
**Table** 4.5.3

**Jumlah Kejahatan yang di Laporkan dan di Selesaikan Menurut Jenis Kejahatan di Wilayah Hukum Polrestabes Palembang, 2010 - 2019**  
**Number of Crime was Reported and Finished by Type of Crime in Territory of Polrestabes Palembang, 2010 - 2019**

<b>Tahun</b> <b>Year</b>	<b>Dilaporkan</b> <b>Reported</b>	<b>Diselesaikan</b> <b>Finished</b>
(1)	(2)	(3)
2010	7 358	3 295
2011	7 294	3 249
2012	8 086	3 488
2013	8 757	3 631
2014	8 633	4 110
2015	7 467	4 105
2016	6 324	3 741
2017	5 698	3 736
2018	4 547	3 431
<b>2019</b>	<b>4 339</b>	<b>2 926</b>

Sumber/Source: Kepolisian Resort Kota Besar Palembang/ Police Resort of Palembang Municipality

**Tabel** 4.5.4 **Jumlah Kecelakaan Lalu Lintas di Wilayah Hukum Polrestabes Palembang, 2010 - 2019**  
**Table** *Number Of Traffic Accident By Location in Teritory of Polrestabes Palembang, 2010 - 2019*

<b>Tahun</b> <i>Year</i>	<b>Jumlah Kecelakaan Lalu Lintas</b> <i>Number Of Traffic Accident</i>
(1)	(2)
2010	307
2011	854
2012	780
2013	624
2014	560
2015	574
2016	453
2017	329
2018	367
<b>2019</b>	<b>653</b>

Sumber/Source: *Kepolisian Resort Kota Besar Palembang/ Police Resort of Palembang Municipality*

**Tabel**  
**Table** 4.5.5**Jumlah Pelanggaran Lalu Lintas di Kota Palembang, 2018 dan 2019**  
**Number of Traffic Violation in Palembang Municipality, 2018 dan 2019**

	Bulan Month	Jumlah Pelanggaran Lalu Lintas Number of Traffic Violation	
		2018	2019
	(1)	(2)	(3)
1	Januari / January	2 568	1 776
2	Februari / February	1 988	2 805
3	Maret / March	3 666	2 236
4	April / April	2 894	1 512
5	Mei / May	2 235	2 249
6	Juni / June	3 358	2 325
7	Juli / July	3 261	2 755
8	Agustus / August	1 021	6 239
9	September / September	1 030	4 832
10	Oktober / October	2 567	5 431
11	November / November	3 211	3 144
12	Desember / December	3 121	1 105
<b>Jumlah / Total</b>		<b>30 920</b>	<b>36 409</b>

Sumber/Source: Kepolisian Resort Kota Besar Palembang/ Police Resort of Palembang Municipality

**Tabel** 4.5.6 **Jumlah Tahanan di Jajaran Polrestabes Palembang Menurut Jenis Kelamin, 2018 dan 2019**  
**Table** 4.5.6 **Number of Prisoners in Polrestabes Palembang by Sex, 2018 and 2019**

Bulan Month	Jenis Kelamin Sex				Jumlah Total	
	Laki-laki Male		Perempuan Female		2018	2019
	2018	2019	2018	2019		
(1)	(2)	(3)	(4)	(5)	(6)	(7)
1 Januari / January	87	74	7	7	94	81
2 Februari / February	48	50	2	7	50	57
3 Maret / March	48	66	6	8	54	74
4 April / April	66	58	3	5	69	63
5 Mei / May	53	29	5	4	58	33
6 Juni / June	31	16	3	2	34	18
7 Juli / July	94	61	3	7	97	68
8 Agustus / August	45	46	4	7	49	53
9 September / September	76	66	4	4	80	70
10 Oktober / October	71	36	12	1	83	37
11 November / November	85	64	11	3	96	67
12 Desember / December	63	29	6	5	69	34
<b>Jumlah / Total</b>	<b>767</b>	<b>595</b>	<b>66</b>	<b>60</b>	<b>833</b>	<b>655</b>

Sumber/Source: Kepolisian Resort Kota Besar Palembang/ Police Resort of Palembang Municipality

**Tabel**  
**Table** 4.5.7

**Banyaknya Perkara Tindak Pidana yang Diterima dan  
Diselesaikan di Kejaksaan Negeri Palembang, 2017 - 2019**  
**Number of Criminal Cases Received and Resolved in  
Palembang District Attorney, 2017 - 2019**

Tahun Year	Jenis Kasus Type of Cases			
	KUHP	Senjata & Bahan Peledak Weapon & Explosion	Narkotika Drugs	Lain-lain Others
(1)	(2)	(3)	(4)	(5)
2017				
• Sisa Tahun Lalu	114	5	5	9 415
• Masuk Tahun Laporan	1 157	11	583	29 142
• Jumlah	1 271	16	588	38 557
• Diselesaikan	1 080	11	562	20 667
• Sisa Tahun Lalu	191	5	26	17 881
2018				
• Sisa Tahun Lalu	191	5	26	17 881
• Masuk Tahun Laporan	1 061	9	747	17 598
• Jumlah	1 252	14	773	35 479
• Diselesaikan	1 084	14	771	7 434
• Sisa Tahun Lalu	168	-	2	28 045
2019				
• Sisa Tahun Lalu	168	-	2	28 045
• Masuk Tahun Laporan	1 083	19	509	34 829
• Jumlah	1 251	19	511	62 874
• Diselesaikan	1 234	19	510	31 183
• Sisa Tahun Lalu	17	-	1	31 691

Sumber/Source: Kejaksaan Negeri Palembang/ Palembang District Attorney's Office

**Tabel**  
**Table 4.5.8**

**Jumlah Perkara/Pelanggaran yang di Selesaikan di  
Kejaksaan Negeri Palembang Menurut Bulan, 2018 dan  
2019**  
*Number of Cases/Violations Resolved in Palembang District  
Attorney by Mont, 2018 and 2019*

Bulan Month	Pidana Umum General Crime		Pidana Ringan Low Crime		Pelanggaran Lalu Lintas Traffic Violations	
	2018	2019	2018	2019	2018	2019
(1)	(2)	(3)	(4)	(5)	(6)	(7)
1 Januari / January	171	186	-	-	1 136	606
2 Februari / February	166	161	-	-	907	1 057
3 Maret / March	134	155	-	-	844	1 157
4 April / April	158	173	-	-	799	751
5 Mei / May	177	115	-	-	518	991
6 Juni / June	129	83	-	-	149	895
7 Juli / July	138	150	-	-	157	1 214
8 Agustus / August	182	164	-	-	261	2 810
9 September / September	136	151	-	-	369	3 892
10 Oktober / October	223	131	-	-	374	2 161
11 November / November	174	148	-	-	597	4 200
12 Desember / December	179	118	-	-	121	1 161
<b>Jumlah/Total</b>	<b>1 967</b>	<b>1 735</b>	<b>-</b>	<b>-</b>	<b>6 232</b>	<b>20 895</b>

Sumber/Source: Kejaksaan Negeri Palembang/ Palembang District Attorney's Office

**Tabel**  
**Table** 4.5.9

**Jumlah Perkara Pidana yang Masuk dan Telah Diputuskan  
di Pengadilan Negeri Palembang, 2018 dan 2019**  
**Number of Criminal Cases Incoming and Decided in  
Palembang District Court, 2018 and 2019**

Bulan Month	Perkara Pidana Biasa Regular Criminal Case			
	Masuk Entering		Putus The Case is Terminated	
	2018	2019	2018	2019
(1)	(2)	(3)	(4)	(5)
1 Januari / January	217	226	192	231
2 Februari / February	205	179	213	203
3 Maret / March	192	161	231	225
4 April / April	185	191	192	167
5 Mei / May	175	246	181	208
6 Juni / June	152	43	73	131
7 Juli / July	203	146	216	212
8 Agustus / August	183	124	172	112
9 September / September	160	131	155	142
10 Oktober / October	189	202	223	174
11 November / November	212	196	150	128
12 Desember / December	214	155	132	115
<b>Jumlah / Total</b>	<b>2 287</b>	<b>2 000</b>	<b>2 130</b>	<b>2 048</b>

Sumber/Source: Pengadilan Negeri Palembang/Palembang District Court



**Tabel**  
**Table** 4.5.10

**Jumlah Perkara Perdata yang Masuk dan Diputus Oleh  
Pengadilan Negeri Palembang, 2018 dan 2019**  
**Number of Civil Cases Entered and Decided by Palembang  
District Court, 2018 dan 2019**

Bulan Month	Gugatan Accusation				Permohonan Pleading			
	Masuk Entering		Putus The Case is Terminated		Masuk Entering		Putus The Case is Terminated	
	2018	2019	2018	2019	2018	2019	2018	2019
(1)	(2)	(3)	(4)	(5)				
1 Januari / January	29	27	17	12	21	48	18	46
2 Februari / February	14	20	34	22	31	40	22	37
3 Maret / March	25	25	30	28	32	36	36	41
4 April / April	31	19	11	22	54	21	47	33
5 Mei / May	26	26	21	21	29	19	39	18
6 Juni / June	12	6	20	10	13	25	11	10
7 Juli / July	25	24	31	16	36	49	31	50
8 Agustus / August	18	32	29	28	31	34	37	41
9 September / September	21	24	26	29	41	36	34	31
10 Oktober / October	18	32	16	45	40	48	38	44
11 November / November	24	21	22	21	27	19	35	24
12 Desember / December	18	17	20	17	27	22	22	25
<b>Jumlah / Total</b>	<b>261</b>	<b>273</b>	<b>277</b>	<b>271</b>	<b>382</b>	<b>397</b>	<b>370</b>	<b>400</b>

Sumber/Source: Pengadilan Negeri Palembang/Palembang District Court

**Tabel**  
**Table** 4.5.11

**Jumlah Narapidana di Lembaga Pemasyarakatan Klas I Palembang, 2010 - 2019**  
**Number of Prisoners in County Jail Class I of Palembang, 2010 - 2019**

<b>Tahun</b> <b>Year</b>	<b>Jumlah Narapidana</b> <b>Number of Prisoners</b>
(1)	(2)
2010	875
2011	914
2012	934
2013	1 053
2014	1 169
2015	1 144
2016	1 201
2017	1 363
2018	1 564
<b>2019</b>	<b>1 741</b>

Sumber/Source: Lembaga Pemasyarakatan Klas I Palembang/County Jail Class I of Palembang

**Tabel** 4.5.12 **Jumlah Narapidana di Lembaga Pemasyarakatan Perempuan Kelas I Palembang, 2010 - 2019**  
**Table** **Number of Prisoners in County Jail Woman Class I of Palembang, 2010 - 2019**

<b>Tahun</b> <i>Year</i>	<b>Jumlah Narapidana</b> <i>Number of Prisoners</i>
(1)	(2)
2010	134
2011	189
2012	179
2013	231
2014	329
2015	340
2016	418
2017	462
2018	509
<b>2019</b>	<b>491</b>

Sumber/Source: Lembaga Pemasyarakatan Perempuan Kelas I Palembang/County Jail Woman Class I of Palembang

**Tabel**  
**Table** 4.5.13**Jumlah Narapidana di Lembaga Pemasyarakatan Khusus Anak Palembang, 2010 - 2019**  
**Number of Prisoners in Palembang Children's Special Prison, 2010 - 2019**

Tahun Year	Jenis Kelamin Sex		Jumlah Total
	Laki-laki Male	Perempuan Female	
(1)	(2)	(3)	(4)
2010	-	-	-
2011	-	-	-
2012	-	-	-
2013	-	-	-
2014	223	-	223
2015	193	-	193
2016	174	-	174
2017	165	-	165
2018	201	-	201
<b>2019</b>	<b>274</b>	<b>-</b>	<b>274</b>

Sumber/Source: Lembaga Pemasyarakatan Khusus Anak Palembang/Palembang Children's Special Prison

#### 4.6 PERUMAHAN DAN LINGKUNGAN HOUSING AND ENVIRONMENT

**Tabel** 4.6.1 **Distribusi Persentase Rumah Tangga Menurut Luas Lantai di Kota Palembang, 2015 - 2019**  
**Table** 4.6.1 **Percentage Distribution of Household Population by Floor Area (m<sup>2</sup>) in Palembang Municipality, 2015 - 2019**

Luas Lantai (m <sup>2</sup> ) Floor Area (m <sup>2</sup> )	Distribusi Persentase Rumah Tangga Percentage Distribution of Household				
	2015	2016	2017	2018	2019
(1)	(2)	(3)	(4)	(5)	(6)
≤ 19	6,59	6,14	5,59	6,35	6,35
20 - 49	41,59	44,62	37,80	46,16	46,16
50 - 99	29,09	31,16	31,45	28,75	28,75
100 - 149	14,59	8,94	12,60	8,93	8,93
≥ 150	8,13	9,14	12,56	9,81	9,81
<b>Jumlah / Total</b>	<b>100</b>	<b>100</b>	<b>100</b>	<b>100</b>	<b>100</b>

Sumber/Source: BPS, Survei Sosial Ekonomi Nasional (Susenas)/ BPS-Statistics Indonesia, National Socioeconomic Survey

**Tabel**  
**Table** 4.6.2

**Distribusi Persentase Rumah Tangga Menurut Sumber Air Minum di Kota Palembang, 2015 - 2019**  
*Percentage Distribution of Household Population by Source of Drinking Water in Palembang Municipality, 2015 - 2019*

Sumber Air Minum <i>Source of Drinking Water</i>	Distribusi Persentase Rumah Tangga <i>Percentage Distribution of Household</i>				
	2015	2016	2017	2018	2019
(1)	(2)	(3)	(4)	(5)	(6)
1. Leding/ <i>Piped Water</i>	60,2	56,95	56,21	58,65	82,33
2. Pompa/ <i>Pumped Water</i>	0,52	0,16	0,18	1,66	1,7
3. Air dalam Kemasan/ <i>Bottled Water</i>	36,13	38,87	38,35	33,95	0,52
4. Sumur Terlindung/ <i>Protected Well</i>	1,79	2,13	4,09	3,52	6,8
5. Sumur Tak Terlindung/ <i>Unprotected Well</i>	1,36	0,48	1,02	1,23	1,77
6. Mata Air Terlindung/ <i>Protected Spring</i>	-	-	-	-	-
7. Mata Air Tak Terlindung/ <i>Unprotected Spring</i>	-	0,26	-	-	0,28
8. Air Permukaan/ <i>Surface Water</i>	-	1,15	0,15	0,91	5,46
9. Air Hujan/ <i>Rainwater Collection</i>	-	-	-	0,08	1,13
10. Lainnya/ <i>Others</i>	-	-	-	-	0,01
<b>Jumlah / Total</b>	<b>100</b>	<b>100</b>	<b>100</b>	<b>100</b>	<b>100</b>

Sumber/Source: BPS, Survei Sosial Ekonomi Nasional (Susenas)/ BPS-Statistics Indonesia, National Socioeconomic Survey

**Tabel** 4.6.3 **Distribusi Persentase Rumah Tangga Menurut Sumber Penerangan di Kota Palembang, 2015 - 2019**  
**Table** 4.6.3 **Percentage Distribution of Household Population by Lighting Source in Palembang Municipality, 2015 - 2019**

Sumber Penerangan <i>Lighting Source</i>	Distribusi Persentase Rumah Tangga <i>Percentage Distribution of Household</i>				
	2015	2016	2017	2018	2019
(1)	(2)	(3)	(4)	(5)	(6)
1. Listrik PLN/ <i>State Electricity Company</i>	98,83	99,93	98,55	99,87	99,64
2. Listrik Non-PLN/ <i>Own Electricity Company</i>	1,17	0,07	1,45	0,13	0,21
3. Bukan Listrik/ <i>Non Electricity</i>	-	-	-	-	0,15
<b>Jumlah / Total</b>	<b>100</b>	<b>100</b>	<b>100</b>	<b>100</b>	<b>100</b>

Sumber/Source: BPS, Survei Sosial Ekonomi Nasional (Susenas)/ BPS-Statistics Indonesia, National Socioeconomic Survey

**Tabel**  
**Table** 4.6.4

**Distribusi Persentase Rumah Tangga Menurut  
Penggunaan Fasilitas Buang Air Besar di Kota Palembang,  
2015 - 2019**  
*Percentage Distribution of Household Population by Type of  
Toilet Facility Used in Palembang Municipality, 2015 - 2019*

Penggunaan Fasilitas Buang Air Besar <i>Type of Toilet Facility Used</i>	Distribusi Persentase Rumah Tangga <i>Percentage Distribution of Household</i>				
	2015	2016	2017	2018	2019
(1)	(2)	(3)	(4)	(5)	(6)
1. Sendiri/ <i>Not Shared</i>	85,65	91,45	92,11	89,96	92,06
2. Bersama/ <i>Shared</i>	11,43	6,1	5,87	6,72	3,67
3. MCK Umum/ <i>Public Facility</i>	0,96	1,87	0,59	1,84	1,7
4. Tidak Menggunakan/ <i>Not Using</i>	-	-	-	-	0,18
5. Tidak Ada/ <i>No Facility</i>	1,96	0,58	1,43	1,48	2,39
<b>Jumlah / Total</b>	<b>100</b>	<b>100</b>	<b>100</b>	<b>100</b>	<b>100</b>

Sumber/Source: BPS, Survei Sosial Ekonomi Nasional (Susenas)/ BPS-Statistics Indonesia, National Socioeconomic Survey



**Tabel**  
**Table 4.6.5****Distribusi Persentase Rumah Tangga Menurut Bahan Bakar Utama Untuk Memasak di Kota Palembang, 2015 - 2019****Percentage Distribution of Household Population by Type of Cooking Fuel in Palembang Municipality, 2015 - 2019**

Bahan Bakar Utama Untuk Memasak Type of Cooking Fuel	Distribusi Persentase Rumah Tangga Percentage Distribution of Household				
	2015	2016	2017	2018	2019
(1)	(2)	(3)	(4)	(5)	(6)
1. Listrik/Electricity	-	0,3	0,2	0,34	0,55
2. Gas Elpiji <sup>1</sup> /Gas/LPG <sup>1</sup>	97,32	96,83	95,69	98,12	97,32
3. Minyak Tanah/Kerosene	2,35	1,6	1,59	1,29	1,57
4. Arang/Briket/ Charcoal/Briquet	-	-	-	-	-
5. Kayu/Wood	0,12	0,36	0,96	0	0,14
6. Lainnya <sup>2</sup> / Others <sup>2</sup>	0,21	0,91	1,56	0,25	0,42
<b>Jumlah / Total</b>	<b>100</b>	<b>100</b>	<b>100</b>	<b>100</b>	<b>100</b>

Catatan/Note: <sup>1</sup>Elpiji 5,5 kg + elpiji 12 kg + elpiji 3 kg + gas kota/biogas/LPG 5,5 kg + LPG 12 kg + LPG 3 kg + natural gas/biogas

<sup>2</sup>Termasuk rumah tangga yang tidak memasak/Including households that do not cook

Sumber/Source: BPS, Survei Sosial Ekonomi Nasional (Susenas)/ BPS-Statistics Indonesia, National Socioeconomic Survey

**Tabel**  
**Table** 4.6.6

**Distribusi Persentase Rumah Tangga Menurut Status  
Penguasaan Bangunan Tempat Tinggal di Kota  
Palembang, 2015 - 2019**  
*Percentage Distribution of Household Population by  
Dwelling Ownership Status in Palembang Municipality,  
2015 - 2019*

Status Penguasaan Bangunan Tempat Tinggal <i>Dwelling Ownership Status</i>	Distribusi Persentase Rumah Tangga <i>Percentage Distribution of Household</i>				
	2015	2016	2017	2018	2019
(1)	(2)	(3)	(4)	(5)	(6)
1. Milik Sendiri/ <i>Private</i>	67,58	66,98	61,02	64,75	63,18
2. Kontrak/Sewa/Lease/Rent	18,23	17,39	19,35	16,34	16,63
3. Lainnya/ <i>Others</i>	14,19	15,63	19,63	18,91	20,19
<b>Jumlah / Total</b>	<b>100</b>	<b>100</b>	<b>100</b>	<b>100</b>	<b>100</b>

Sumber/Source: BPS, Survei Sosial Ekonomi Nasional (Susenas) / BPS-Statistics Indonesia, National Socioeconomic Survey

**Tabel** 4.6.7 **Persentase Rumah Tangga yang Memiliki Akses Terhadap Sanitasi dan Sumber Air Minum Layak di Kota Palembang, 2015 - 2019**  
**Percentage of Households that Have Access to Proper Sanitation and Decent Sources of Drinking Water in Palembang Municipality, 2015 - 2019**

Akses terhadap Access to	Distribusi Persentase Rumah Tangga Percentage Distribution of Household				
	2015	2016	2017	2018	2019
(1)	(2)	(3)	(4)	(5)	(6)
1. Sanitasi Layak/ <i>Proper Sanitation</i>	75,7	81,56	87,77	82,9	87,5
2. Sumber Air Minum Layak/ <i>Proper Sources of Drinking Water</i>	97,92	96,68	97,28	95,03	97,95

Sumber/Source: BPS, Survei Sosial Ekonomi Nasional (Susenas)/ BPS-Statistics Indonesia, National Socioeconomic Survey

# BAB 5 PERTANIAN, KEHUTANAN, PETERNAKAN, DAN PERIKANAN

## Agriculture, Forestry, Livestock, and Fishery

# 2019

## LUAS DAN PRODUKSI PERKEBUNAN

### Plantation Area and Production

#### KELAPA SAWIT/OIL PALM

Luas Area **0,11** ribu ha thousand ha

Produksi Production **0,30** ribu ton thousand ton

bentuk produksi minyak sawit/palm oil production

#### KARET/RUBBER

Luas Area **0,44** ribu ha thousand ha

Produksi Production **0,55** ribu ton thousand ton

bentuk produksi karet kering/dry form of rubber production



**PENJELASAN TEKNIS**

1. Lahan sawah adalah lahan pertanian yang berpetak-petak dan dibatasi oleh pematang (galangan), saluran untuk menahan/ menyalurkan air, yang biasanya ditanami padi sawah tanpa memandang dari mana diperoleh atau status lahan tersebut. Lahan yang dimaksud termasuk lahan yang terdaftar di Pajak Bumi Bangunan, luran Pembangunan Daerah, lahan bengkok, lahan serobotan, lahan rawa yang ditanami padi dan lahan bekas tanaman tahunan yang telah dijadikan sawah, baik yang ditanami padi, palawija atau tanaman semusim lainnya.
2. Tegall/Kebun adalah lahan pertanian bukan sawah (lahan kering) yang ditanami tanaman semusim atau tahunan dan terpisah dengan halaman sekitar rumah serta penggunaannya tidak berpindah pindah.
3. Ladang/Huma adalah lahan pertanian bukan sawah (lahan kering) yang biasanya ditanami tanaman semusim dan penggunaannya hanya semusim atau dua musim, kemudian akanditinggalkan bila sudah tidak subur lagi (berpindah-pindah). Kemungkinan lahan ini beberapa tahun kemudian akan dikerjakan kembali jika sudah subur
4. Lahan yang sementara tidak diusahakan adalah lahan yang

**TECHNICAL NOTES**

1. *Wetland is agricultural land that separated by small dykes to resist water, where the main crop is usually wetland paddy without considering where it is got from or the status of the land. It includes the land that is registered at land income tax office, regional development contribution, 'bengkok' land, illegal ownership, swamps for rice cultivation, and annual crop land mark that has been used as rice field, which are both planted with paddy, secondary crops or the other seasonal crops.*
2. *Dry field/Garden is an dryland (unirrigated land) which is planted with seasonal or annual crops and separately from the yard around the house without shifting.*
3. *Unirrigated agricultural field / Shifting cultivation land is dryland (unirrigated land) that usually is cultivated for seasonal crops and utilized only for one or two seasons, then it will be left when it is not fertile (shifting). Maybe, this land will be used again in a few years if it has been fertile.*
4. *Temporarily unused land is land that is regularly used but*

- biasanya diusahakan tetapi untuk sementara (lebih dari 1 (satu) tahun tetapi kurang dari atau sama dengan 2 (dua) tahun) tidak diusahakan, termasuk lahan sawah yang tidak diusahakan selama lebih dari 2 (dua) tahun.
5. Data pokok tanaman pangan yang dikumpulkan adalah luas panen dan produktivitas (hasil per hektar). Produksi tanaman pangan merupakan hasil perkalian antara luas panen dengan produktivitas. Pengumpulan data luas panen dilakukan setiap bulan dengan pendekatan area kecamatan di seluruh wilayah Indonesia. Pengumpulan data produktivitas dilakukan melalui pengukuran langsung pada plot ubinan berukuran 2½ m x 2½ m. Pengumpulan data produktivitas dilakukan setiap subround (empat bulanan) pada waktu panen petani.
  6. Data produksi padi dan palawija yang disajikan adalah dalam kualitas: gabah kering giling (padi), pipilan kering (jagung), biji kering (kedelai dan kacang tanah), dan umbi basah (ubi kayu dan ubi jalar).
  7. Tanaman sayuran dan buah-buahan semusim  
Tanaman sayuran semusim adalah tanaman sumber vitamin, garam mineral dan lain-lain yang dikonsumsi dari bagian tanaman yang berupa daun, bunga, buah, dan umbinya, yang berumur temporarily (more than a year but less or equal than two years) is unused, it includes wetland that is not cultivated more than two years.
  5. The main food crops data collected consists of harvested area and productivity (yield per hectare). Food crops production is generated by harvested area multiplied by productivity. The harvested area data is collected every month using sub district area approach in all sub district in Indonesia. The productivity data collection is conducted by a direct measurement in 2½m x 2½m crop cutting plot. The productivity measurement is conducted in every subround (four monthly) at the time when farmers are harvesting their crops.
  6. Production of paddy and secondary crops data are presented in the form of: dry unhusked rice (paddy), dry loose maize (maize), dry shells crops (soybeans and peanuts), and fresh roots (cassava and sweet potatoes).
  7. Seasonal vegetable and fruit plants  
Seasonal vegetable plants are plants which are the sources of vitamin, mineral salt, etc, consumed from the part of the plant in the form of leaf, flower, fruit, and root with the age of less than one year.

kurang dari satu tahun.

Tanaman buah-buahan semusim adalah tanaman sumber vitamin, garam mineral, dan lain-lain yang dikonsumsi dari bagian tanaman yang berupa buah, berumur kurang dari satu tahun, tidak berbentuk pohon/rumpun tetapi menjalar dan berbatang lunak.

8. Tanaman buah-buahan dan sayuran tahunan  
Tanaman buah-buahan tahunan adalah tanaman sumber vitamin, garam mineral, dan lain-lain yang dikonsumsi dari bagian tanaman yang berupa buah dan merupakan tanaman tahunan. Tanaman sayuran tahunan adalah tanaman sumber vitamin, garam mineral, dan lain-lain yang dikonsumsi dari bagian tanaman yang berupa daun dan atau buah yang berumur lebih dari satu tahun.
9. Tanaman biofarmaka adalah tanaman yang bermanfaat untuk obat-obatan, kosmetik, dan kesehatan yang dikonsumsi atau digunakan dari bagian-bagian tanaman seperti daun, batang, buah, umbi (rimpang) ataupun akar.
10. Tanaman hias adalah tanaman yang mempunyai nilai keindahan baik bentuk, warna daun, tajuk maupun bunganya, sering digunakan untuk penghias pekarangan dan lain sebagainya.
11. Luas panen tanaman hortikultura adalah luas tanaman sayuran,

*Seasonal fruit plants are plants which are the sources of vitamin, mineral salt, etc, consumed from the part of the plant in the form of fruits. These plants are creeps with the age of less than one year.*

8. *Annual fruit and vegetable plants*  
*Annual fruit plants are plants which are the sources of vitamin, contained mineral salt, etc, consumed from the part of plant in the form of fruit and more than one year of age.*

*Annual vegetable plants are plants which are the sources of vitamin, contained mineral salt, etc, consumed from the part of the plant in the form of vegetable and more than one year of age.*

9. *Medicinal plants are plants which are useful for medicine. It is consumed from part of the plant such as leaf, flower, fruit, tuber, and root.*
10. *Ornamental plants are plants which have a beauty value, either in shape, colour of leaf or crown of flower, and they are often used as a yard decorator.*
11. *Harvested area of horticulture is area which vegetable, fruit,*



- buah-buahan, biofarmaka, dan tanaman hias yang diambil hasilnya/dipanen pada periode pelaporan.
12. Luas panen untuk tanaman sayuran adalah luas tanaman yang dipanen sekaligus/habis/dibongkar dan luas tanaman yang dipanen berkali-kali (lebih dari satu kali)/belum habis. Tanaman yang dipanen sekaligus/habis/dibongkar adalah tanaman yang sehabis panen langsung dibongkar/dicabut, terdiri dari bawang merah, bawang putih, bawang daun, kentang, kol/kubis, kembang kol, petsai/sawi, wortel, lobak, dan kacang merah. Tanaman yang dipanen berkali-kali (lebih dari satu kali)/belum habis adalah tanaman yang pemanenannya lebih dari satu kali dan biasanya dibongkar apabila panen terakhir sudah tidak memadai lagi, terdiri dari: kacang panjang, cabe besar, cabe rawit, jamur, tomat, terung, buncis, ketimun, labu siam, kangkung, bayam, melon, semangka, dan blewah.
13. Produksi hortikultura adalah hasil menurut bentuk produk dari setiap tanaman sayuran, buah-buahan, biofarmaka dan tanaman hias yang diambil berdasarkan luas yang dipanen/tanaman yang menghasilkan pada bulan/triwulan laporan.
- medicinal and ornamental plant of crop harvested during the period of report.*
12. *Harvested area of vegetables is area of entirely plant harvested/demolished and plant harvested several times/undemolished.*
- Entirely plants harvested/demolished are plants usually harvested once and demolished to be substituted by other plants, consisting of: shallots, garlic, leeks, potato, cabbage, cauli flower, mustard green, carrots, chinese radish, and red kidney beans. Plants harvested several times/undemolished are plants usually harvested more than once and demolished in the case that the last harvest was economically not profitable. They consist of: yard long beans, chili, small chili, mushroom, tomatoes, egg plant, french beans, cucumber, pumpkin/chajota, swamp cabbage, spinach, melon, watermelon, and blewah.*
13. *Horticulture production is the standard production quantity form of vegetable, fruit, medicinal and ornamental plant based on harvested area/the number of production plants reported monthly/quarterly.*

**ULASAN****DESCRIPTION****5.1 Holtikultura**

Kangkung, ketimun dan terung merupakan tanaman sayuran yang banyak ditanam oleh petani di kota Palembang dibandingkan tanaman sayuran lainnya. Pada tahun 2019, ketiga komoditas yang tersebut diatas memiliki luas panen sebesar 138 ha. Pada tahun 2019 produksi kangkung tercatat sekitar 1.275 kuintal meningkat sekitar 35 persen dibandingkan dengan tahun 2018 sebesar 945 kuintal. Komoditas sayuran lainnya yang diproduksi di Kota Palembang adalah ketimun. Tahun 2018 produksi ketimun sekitar 623 kuintal meningkat menjadi sekitar 1.650 kuintal di tahun 2019. Produksi terung tercatat sekitar 1.961 kuintal meningkat sekitar 281 persen dibandingkan dengan tahun 2018 sebesar 515 kuintal.

**5.2 Perkebunan**

Selama tahun 2019, karet, kelapa sawit, dan kelapa merupakan komoditas yang memproduksi secara signifikan dibandingkan komoditas perkebunan lainnya. Areal perkebunan karet paling luas berada di kecamatan Gandus yaitu 300,75 hektar, disusul Kecamatan Ilir Barat I yaitu 58,93 hektar.

**5.1 Holticulture**

*Water spinach, cucumber and eggplant are many vegetable crops grown by farmers in Palembang, compared to other vegetable crops. In 2019, the above three commodities have a harvest area of 138 ha. In 2019 water spinach production was recorded at around 1,275 quintal, up about 35 percent compared to 2018 amounting to 945 quintal. Other vegetable commodities produced in Palembang Municipality are cucumber. In 2018 cucumber production of around 623 quintal increased to around 1,650 quintal in 2019. Eggplant production was recorded at around 1,961 quintal, up about 281 percent compared to 2018 amounting to 515 quintal.*

**5.2 Estate Crops**

*During 2019, rubber, oil palm and coconut have shown significant production compared to other estate commodities. The largest rubber estate crops area is in Gandus subdistrict of 300.75 hectares, followed by Ilir Barat I Subdistrict of 58.93 hectares.*

**Gambar** 5.1  
**Figures**

**Luas Panen Tanaman Biofarmaka dan Jenis Tanaman (m<sup>2</sup>)  
di Kota Palembang, 2018 dan 2019**  
*Harvested Area of Medicinal Plants and Kind of Plant (m<sup>2</sup>)  
in Palembang municipality, 2018 and 2019*



Sumber/Source : BPS, Statistik Pertanian Hortikultura SPH-TBF  
BPS-Statistics Indonesia, Agricultural Statistic for Horticulture SPH-TBF

## 5.1 HORTIKULTURA

### HORTICULTURE

**Tabel** 5.1.1 **Luas Panen Tanaman Sayuran Menurut Kecamatan dan Jenis Tanaman di Kota Palembang (ha), 2018 dan 2019**  
**Table** 5.1.1 **Harvested Area of Vegetables by Subdistrict and Kind of Plant in Palembang Municipality(ha), 2018 and 2019**

Kecamatan Subdistrict	Bawang Daun/ Scallion (ha/ ha)		Bawang Merah/ Shallots (ha/ ha)	
	2018	2019	2018	2019
(1)	(2)	(3)	(4)	(5)
Iilir Barat Dua	-	-	-	-
Gandus	-	-	-	-
Seberang Ulu Satu	-	-	-	-
Kertapati	-	-	-	-
Jakabaring	-	-	-	-
Seberang Ulu Dua	-	-	-	-
Plaju	-	-	-	-
Iilir Barat Satu	-	-	-	-
Bukitkecil	-	-	-	-
Iilir Timur Satu	-	-	-	-
Kemuning	-	-	-	-
Iilir Timur Dua	-	-	-	-
Kalidoni	-	-	-	-
Iilir Timur Tiga	-	-	-	-
Sako	-	-	-	-
Sematangborang	-	-	-	-
Sukarami	-	-	-	-
Alang-Alang Lebar	-	-	-	-
<b>Palembang</b>	-	-	-	-

Lanjutan Tabel/Continued Table 5.1.1

Kecamatan Subdistrict	Bawang Putih/Garlic (ha/ ha)		Bayam/ Spinach (ha/ ha)	
	2018	2019	2018	2019
(1)	(6)	(7)	(8)	(9)
Iilir Barat Dua	-	-	-	-
Gandus	-	-	-	1
Seberang Ulu Satu	-	-	-	-
Kertapati	-	-	-	-
Jakabaring	-	-	-	-
Seberang Ulu Dua	-	-	-	-
Plaju	-	-	-	-
Iilir Barat Satu	-	-	-	-
Bukitkecil	-	-	-	-
Iilir Timur Satu	-	-	9	7
Kemuning	-	-	3	7
Iilir Timur Dua	-	-	-	-
Kalidoni	-	-	-	-
Iilir Timur Tiga	-	-	-	-
Sako	-	-	7	6
Sematangborang	-	-	-	2
Sukarami	-	-	20	10
Alang-Alang Lebar	-	-	29	1
<b>Palembang</b>	-	-	<b>68</b>	<b>34</b>

Lanjutan Tabel/*Continued Table* 5.1.1

Kecamatan <i>Subdistrict</i>	Blewah/ <i>Blewah</i> (ha/ ha)		Buncis/ <i>string bean</i> (ha/ ha)	
	2018	2019	2018	2019
(1)	(10)	(11)	(12)	(13)
Iilir Barat Dua	-	-	-	-
Gandus	-	-	-	-
Seberang Ulu Satu	-	-	-	-
Kertapati	-	-	-	-
Jakabaring	-	-	-	-
Seberang Ulu Dua	-	-	-	-
Plaju	-	-	-	-
Iilir Barat Satu	-	-	-	1
Bukitkecil	-	-	-	-
Iilir Timur Satu	-	-	-	-
Kemuning	-	-	1	6
Iilir Timur Dua	-	-	-	-
Kalidoni	-	-	-	-
Iilir Timur Tiga	-	-	-	-
Sako	-	-	-	-
Sematangborang	-	-	-	-
Sukarami	-	-	20	18
Alang-Alang Lebar	-	4	11	8
<b>Palembang</b>	-	<b>4</b>	<b>32</b>	<b>33</b>

Lanjutan Tabel/Continued Table 5.1.1

Kecamatan Subdistrict	Cabai Besar/ Chili/Big chili (ha/ ha)		Cabai Rawit/ Chili/Cayenne Pepper (ha/ ha)	
	2018	2019	2018	2019
(1)	(14)	(15)	(16)	(17)
Iilir Barat Dua	-	-	-	-
Gandus	-	8	-	4
Seberang Ulu Satu	-	-	-	-
Kertapati	-	-	-	-
Jakabaring	-	-	-	-
Seberang Ulu Dua	-	-	-	-
Plaju	-	-	-	-
Iilir Barat Satu	1	1	-	-
Bukitkecil	-	-	-	-
Iilir Timur Satu	-	-	-	-
Kemuning	-	-	-	-
Iilir Timur Dua	-	-	-	-
Kalidoni	1	-	1	-
Iilir Timur Tiga	-	-	-	-
Sako	7	3	-	-
Sematangborang	3	2	1	1
Sukarami	14	8	-	4
Alang-Alang Lebar	3	3	3	3
<b>Palembang</b>	<b>29</b>	<b>25</b>	<b>5</b>	<b>12</b>

Lanjutan Tabel/Continued Table 5.1.1

Kecamatan Subdistrict	Jamur/ Mushrooms (m <sup>2</sup> / m <sup>2</sup> )		Kacang Merah/ Red Beans (ha/ ha)	
	2018	2019	2018	2019
(1)	(18)	(19)	(20)	(21)
Iilir Barat Dua	-	-	-	-
Gandus	-	-	-	-
Seberang Ulu Satu	-	-	-	-
Kertapati	-	-	-	-
Jakabaring	-	-	-	-
Seberang Ulu Dua	-	-	-	-
Plaju	-	-	-	-
Iilir Barat Satu	-	-	-	-
Bukitkecil	-	-	-	-
Iilir Timur Satu	-	-	-	-
Kemuning	-	-	-	-
Iilir Timur Dua	-	-	-	-
Kalidoni	-	-	-	-
Iilir Timur Tiga	-	-	-	-
Sako	4	2	-	-
Sematangborang	-	-	-	-
Sukarami	-	-	-	-
Alang-Alang Lebar	-	-	-	-
<b>Palembang</b>	<b>4</b>	<b>2</b>	<b>-</b>	<b>-</b>



Lanjutan Tabel/Continued Table 5.1.1

Kecamatan Subdistrict	Kacang Panjang/Long Beans (ha/ ha)		Kangkung/ Water Spinach (ha/ ha)	
	2018	2019	2018	2019
(1)	(22)	(23)	(24)	(25)
Iilir Barat Dua	-	-	-	-
Gandus	5	10	-	1
Seberang Ulu Satu	-	-	-	-
Kertapati	-	-	-	-
Jakabaring	-	-	-	-
Seberang Ulu Dua	-	-	-	-
Plaju	-	-	-	-
Iilir Barat Satu	-	-	-	-
Bukitkecil	-	-	-	-
Iilir Timur Satu	-	-	11	7
Kemuning	-	-	3	7
Iilir Timur Dua	-	-	-	-
Kalidoni	-	-	-	-
Iilir Timur Tiga	-	-	-	-
Sako	-	-	7	6
Sematangborang	2	2	1	3
Sukarami	-	19	23	12
Alang-Alang Lebar	8	9	31	14
<b>Palembang</b>	<b>15</b>	<b>40</b>	<b>76</b>	<b>50</b>

Lanjutan Tabel/*Continued Table* 5.1.1

Kecamatan Subdistrict	Kembang Kol/ <i>Cauliflower</i> (ha/ ha)		Kentang/ <i>Potato</i> (ha/ ha)	
	2018	2019	2018	2019
(1)	(26)	(27)	(28)	(29)
Iilir Barat Dua	-	-	-	-
Gandus	-	-	-	-
Seberang Ulu Satu	-	-	-	-
Kertapati	-	-	-	-
Jakabaring	-	-	-	-
Seberang Ulu Dua	-	-	-	-
Plaju	-	-	-	-
Iilir Barat Satu	-	-	-	-
Bukitkecil	-	-	-	-
Iilir Timur Satu	-	-	-	-
Kemuning	-	-	-	-
Iilir Timur Dua	-	-	-	-
Kalidoni	-	-	-	-
Iilir Timur Tiga	-	-	-	-
Sako	-	-	-	-
Sematangborang	-	-	-	-
Sukarami	-	-	-	-
Alang-Alang Lebar	-	-	-	-
<b>Palembang</b>	-	-	-	-

Lanjutan Tabel/Continued Table 5.1.1

Kecamatan Subdistrict	Ketimun/ Cucumber (ha/ ha)		Kubis/Cabbage (ha/ ha)	
	2018	2019	2018	2019
(1)	(30)	(31)	(32)	(33)
Iilir Barat Dua	-	-	-	-
Gandus	2	6	-	-
Seberang Ulu Satu	-	-	-	-
Kertapati	-	-	-	-
Jakabaring	-	-	-	-
Seberang Ulu Dua	-	-	-	-
Plaju	-	-	-	-
Iilir Barat Satu	-	-	-	-
Bukitkecil	-	-	-	-
Iilir Timur Satu	-	-	-	-
Kemuning	3	8	-	-
Iilir Timur Dua	-	-	-	-
Kalidoni	1	-	-	-
Iilir Timur Tiga	-	-	-	-
Sako	-	-	-	-
Sematangborang	1	3	-	-
Sukarami	23	21	-	-
Alang-Alang Lebar	10	8	-	-
<b>Palembang</b>	<b>40</b>	<b>46</b>	-	-

Lanjutan Tabel/*Continued Table* 5.1.1

Kecamatan Subdistrict	Labu Siam/ <i>Chayote</i> (ha/ ha)		Lobak/ <i>Radish</i> (ha/ ha)	
	2018	2019	2018	2019
(1)	(34)	(35)	(36)	(37)
Iilir Barat Dua	-	-	-	-
Gandus	-	-	-	-
Seberang Ulu Satu	-	-	-	-
Kertapati	-	-	-	-
Jakabaring	-	-	-	-
Seberang Ulu Dua	-	-	-	-
Plaju	-	-	-	-
Iilir Barat Satu	-	-	-	-
Bukitkecil	-	-	-	-
Iilir Timur Satu	-	-	-	-
Kemuning	-	-	-	-
Iilir Timur Dua	-	-	-	-
Kalidoni	-	-	-	-
Iilir Timur Tiga	-	-	-	-
Sako	-	-	-	-
Sematangborang	-	-	-	-
Sukarami	-	-	-	-
Alang-Alang Lebar	-	-	-	-
<b>Palembang</b>	-	-	-	-

Lanjutan Tabel/Continued Table 5.1.1

Kecamatan Subdistrict	Melon/Melon (ha/ ha)		Paprika/ Bell Pepper (ha/ ha)	
	2018	2019	2018	2019
(1)	(38)	(39)	(40)	(41)
Iilir Barat Dua	-	-	-	-
Gandus	-	-	-	-
Seberang Ulu Satu	-	-	-	-
Kertapati	-	-	-	-
Jakabaring	-	-	-	-
Seberang Ulu Dua	-	-	-	-
Plaju	-	-	-	-
Iilir Barat Satu	-	-	-	-
Bukitkecil	-	-	-	-
Iilir Timur Satu	-	-	-	-
Kemuning	-	-	-	-
Iilir Timur Dua	-	-	-	-
Kalidoni	-	-	-	-
Iilir Timur Tiga	-	-	-	-
Sako	-	-	-	-
Sematangborang	-	1	-	-
Sukarami	-	-	-	-
Alang-Alang Lebar	-	-	-	-
<b>Palembang</b>	-	<b>1</b>	-	-

Lanjutan Tabel/*Continued Table* 5.1.1

Kecamatan Subdistrict	Petsai/Sawi/ Chinese Cabbage/mustard green (ha/ ha)		Semangka/ Water Melon (ha/ ha)	
	2018	2019	2018	2019
(1)	(42)	(43)	(44)	(45)
Iilir Barat Dua	-	-	-	-
Gandus	-	-	10	1
Seberang Ulu Satu	-	-	-	-
Kertapati	-	-	-	-
Jakabaring	-	-	-	-
Seberang Ulu Dua	-	-	-	-
Plaju	-	-	-	-
Iilir Barat Satu	-	-	-	-
Bukitkecil	-	-	-	-
Iilir Timur Satu	11	6	-	-
Kemuning	-	-	-	-
Iilir Timur Dua	-	-	-	-
Kalidoni	-	-	-	-
Iilir Timur Tiga	-	-	-	-
Sako	8	6	-	-
Sematangborang	-	-	-	-
Sukarami	-	6	-	-
Alang-Alang Lebar	27	2	-	-
<b>Palembang</b>	<b>46</b>	<b>20</b>	<b>10</b>	<b>1</b>

Lanjutan Tabel/Continued Table 5.1.1

Kecamatan Subdistrict	Stroberi/ Strawberry (ha/ ha)		Terung/ Eggplant (ha/ ha)	
	2018	2019	2018	2019
(1)	(46)	(47)	(48)	(49)
Iilir Barat Dua	-	-	-	-
Gandus	-	-	-	4
Seberang Ulu Satu	-	-	-	-
Kertapati	-	-	-	-
Jakabaring	-	-	-	-
Seberang Ulu Dua	-	-	-	-
Plaju	-	-	-	-
Iilir Barat Satu	-	-	-	1
Bukitkecil	-	-	-	-
Iilir Timur Satu	-	-	-	-
Kemuning	-	-	1	7
Iilir Timur Dua	-	-	-	-
Kalidoni	-	-	-	-
Iilir Timur Tiga	-	-	-	-
Sako	-	-	6	7
Sematangborang	-	-	2	2
Sukarami	-	-	11	17
Alang-Alang Lebar	-	-	1	4
<b>Palembang</b>	-	-	<b>21</b>	<b>42</b>

Lanjutan Tabel/*Continued Table* 5.1.1

Kecamatan Subdistrict	Tomat/ Tomato (ha/ ha)		Wortel/ Carrot (ha/ ha)	
	2018	2019	2018	2019
(1)	(50)	(51)	(52)	(53)
Iilir Barat Dua	-	-	-	-
Gandus	-	-	-	-
Seberang Ulu Satu	-	-	-	-
Kertapati	-	-	-	-
Jakabaring	-	-	-	-
Seberang Ulu Dua	-	-	-	-
Plaju	-	-	-	-
Iilir Barat Satu	-	-	-	-
Bukitkecil	-	-	-	-
Iilir Timur Satu	-	-	-	-
Kemuning	-	-	-	-
Iilir Timur Dua	-	-	-	-
Kalidoni	-	-	-	-
Iilir Timur Tiga	-	-	-	-
Sako	-	-	-	-
Sematangborang	-	1	-	-
Sukarami	-	-	-	-
Alang-Alang Lebar	2	-	-	-
<b>Palembang</b>	<b>2</b>	<b>1</b>	<b>-</b>	<b>-</b>

Sumber/Source: BPS, Statistik Pertanian Hortikultura SPH-SBS/BPS-Statistics Indonesia, Agricultural Statistic for Horticulture SPH-SBS



**Tabel 5.1.2** **Produksi Tanaman Sayuran Menurut Kecamatan dan Jenis Tanaman di Kota Palembang, 2018 dan 2019**  
**Production of Vegetables by Subdistrict and Kind of Plant in Palembang Municipality, 2018 dan 2019**

Kecamatan Subdistrict	Bawang Daun/ Scallion (kw/ qui)		Bawang Merah/ Shallots (kw/ qui)	
	2018	2019	2018	2019
(1)	(2)	(3)	(4)	(5)
Ilir Barat Dua	-	-	-	-
Gandus	-	-	-	-
Seberang Ulu Satu	-	-	-	-
Kertapati	-	-	-	-
Jakabaring	-	-	-	-
Seberang Ulu Dua	-	-	-	-
Plaju	-	-	-	-
Ilir Barat Satu	-	-	-	-
Bukitkecil	-	-	-	-
Ilir Timur Satu	-	-	-	-
Kemuning	-	-	-	-
Ilir Timur Dua	-	-	-	-
Kalidoni	-	-	-	-
Ilir Timur Tiga	-	-	-	-
Sako	-	-	-	-
Sematangborang	-	-	-	-
Sukarami	-	-	-	-
Alang-Alang Lebar	-	-	-	-
<b>Palembang</b>	-	-	-	-

Lanjutan Tabel/Continued Table 5.1.2

Kecamatan Subdistrict	Bawang Putih/ Garlic (kw/ qui)		Bayam/ Spinach (kw/ qui)	
	2018	2019	2018	2019
(1)	(6)	(7)	(8)	(9)
Ilir Barat Dua	-	-	-	-
Gandus	-	-	-	1
Seberang Ulu Satu	-	-	-	-
Kertapati	-	-	-	-
Jakabaring	-	-	-	-
Seberang Ulu Dua	-	-	-	-
Plaju	-	-	-	-
Ilir Barat Satu	-	-	-	-
Bukitkecil	-	-	-	-
Ilir Timur Satu	-	-	12	254
Kemuning	-	-	61	205
Ilir Timur Dua	-	-	-	-
Kalidoni	-	-	-	-
Ilir Timur Tiga	-	-	-	-
Sako	-	-	25	148
Sematangborang	-	-	-	8
Sukarami	-	-	230	209
Alang-Alang Lebar	-	-	29	1
<b>Palembang</b>	-	-	<b>357</b>	<b>826</b>

Lanjutan Tabel/Continued Table 5.1.2

Kecamatan Subdistrict	Blewah/ Blewah (kw/ qui)		Buncis/ string bean (kw/ qui)	
	2018	2019	2018	2019
(1)	(10)	(11)	(12)	(13)
Ilir Barat Dua	-	-	-	-
Gandus	-	-	-	-
Seberang Ulu Satu	-	-	-	-
Kertapati	-	-	-	-
Jakabaring	-	-	-	-
Seberang Ulu Dua	-	-	-	-
Plaju	-	-	-	-
Ilir Barat Satu	-	-	-	2
Bukitkecil	-	-	-	-
Ilir Timur Satu	-	-	-	-
Kemuning	-	-	6	212
Ilir Timur Dua	-	-	-	-
Kalidoni	-	-	-	-
Ilir Timur Tiga	-	-	-	-
Sako	-	-	-	-
Sematangborang	-	-	-	-
Sukarami	-	-	189	568
Alang-Alang Lebar	-	1 580	82	207
<b>Palembang</b>	-	<b>1 580</b>	<b>277</b>	<b>989</b>

Lanjutan Tabel/Continued Table 5.1.2

Kecamatan Subdistrict	Cabai Besar/ Chili/Big chili (kw/ qui)		Cabai Rawit/ Chili/Cayenne Pepper (kw/ qui)	
	2018	2019	2018	2019
(1)	(14)	(15)	(16)	(17)
Iilir Barat Dua	-	-	-	-
Gandus	-	38	-	37
Seberang Ulu Satu	-	-	-	-
Kertapati	-	-	-	-
Jakabaring	-	-	-	-
Seberang Ulu Dua	-	-	-	-
Plaju	-	-	-	-
Iilir Barat Satu	6	10	-	-
Bukitkecil	-	-	-	-
Iilir Timur Satu	-	-	-	-
Kemuning	-	-	-	-
Iilir Timur Dua	-	-	-	-
Kalidoni	9	-	5	-
Iilir Timur Tiga	-	-	-	-
Sako	149	77	-	-
Sematangborang	12	32	8	16
Sukarami	151	20	-	10
Alang-Alang Lebar	105	130	104	136
<b>Palembang</b>	<b>432</b>	<b>307</b>	<b>117</b>	<b>199</b>

Lanjutan Tabel/Continued Table 5.1.2

Kecamatan Subdistrict	Jamur/ Mushrooms (kg/ kg)		Kacang Merah/ Red Beans (kw/ qui)	
	2018	2019	2018	2019
(1)	(18)	(19)	(20)	(21)
Ilir Barat Dua	-	-	-	-
Gandus	-	-	-	-
Seberang Ulu Satu	-	-	-	-
Kertapati	-	-	-	-
Jakabaring	-	-	-	-
Seberang Ulu Dua	-	-	-	-
Plaju	-	-	-	-
Ilir Barat Satu	-	-	-	-
Bukitkecil	-	-	-	-
Ilir Timur Satu	-	-	-	-
Kemuning	-	-	-	-
Ilir Timur Dua	-	-	-	-
Kalidoni	-	-	-	-
Ilir Timur Tiga	-	-	-	-
Sako	35	65	-	-
Sematangborang	-	-	-	-
Sukarami	-	-	-	-
Alang-Alang Lebar	-	-	-	-
<b>Palembang</b>	<b>35</b>	<b>65</b>	<b>-</b>	<b>-</b>

Lanjutan Tabel/Continued Table 5.1.2

Kecamatan Subdistrict	Kacang Panjang/ Long Beans (kw/ qui)		Kangkung/ Water Spinach (kw/ qui)	
	2018	2019	2018	2019
(1)	(22)	(23)	(24)	(25)
Ilir Barat Dua	-	-	-	-
Gandus	314	144	-	2
Seberang Ulu Satu	-	-	-	-
Kertapati	-	-	-	-
Jakabaring	-	-	-	-
Seberang Ulu Dua	-	-	-	-
Plaju	-	-	-	-
Ilir Barat Satu	-	-	-	-
Bukitkecil	-	-	-	-
Ilir Timur Satu	-	-	226	457
Kemuning	-	-	58	188
Ilir Timur Dua	-	-	-	-
Kalidoni	-	-	-	-
Ilir Timur Tiga	-	-	-	-
Sako	-	-	37	156
Sematangborang	48	34	12	14
Sukarami	-	494	452	218
Alang-Alang Lebar	172	204	160	240
<b>Palembang</b>	<b>534</b>	<b>876</b>	<b>945</b>	<b>1 275</b>

Lanjutan Tabel/Continued Table 5.1.2

Kecamatan Subdistrict	Kembang Kol/ Cauliflower (kw/qui)		Kentang/Potato (kw/qui)	
	2018	2019	2018	2019
(1)	(26)	(27)	(28)	(29)
Ilir Barat Dua	-	-	-	-
Gandus	-	-	-	-
Seberang Ulu Satu	-	-	-	-
Kertapati	-	-	-	-
Jakabaring	-	-	-	-
Seberang Ulu Dua	-	-	-	-
Plaju	-	-	-	-
Ilir Barat Satu	-	-	-	-
Bukitkecil	-	-	-	-
Ilir Timur Satu	-	-	-	-
Kemuning	-	-	-	-
Ilir Timur Dua	-	-	-	-
Kalidoni	-	-	-	-
Ilir Timur Tiga	-	-	-	-
Sako	-	-	-	-
Sematangborang	-	-	-	-
Sukarami	-	-	-	-
Alang-Alang Lebar	-	-	-	-
<b>Palembang</b>	-	-	-	-

Lanjutan Tabel/*Continued Table* 5.1.2

Kecamatan Subdistrict	Ketimun/ Cucumber (kw/ qui)		Kubis/Cabbage (kw/ qui)	
	2018	2019	2018	2019
(1)	(30)	(31)	(32)	(33)
Ilir Barat Dua	-	-	-	-
Gandus	102	13	-	-
Seberang Ulu Satu	-	-	-	-
Kertapati	-	-	-	-
Jakabaring	-	-	-	-
Seberang Ulu Dua	-	-	-	-
Plaju	-	-	-	-
Ilir Barat Satu	-	-	-	-
Bukitkecil	-	-	-	-
Ilir Timur Satu	-	-	-	-
Kemuning	130	377	-	-
Ilir Timur Dua	-	-	-	-
Kalidoni	2	-	-	-
Ilir Timur Tiga	-	-	-	-
Sako	-	-	-	-
Sematangborang	5	15	-	-
Sukarami	233	1 021	-	-
Alang-Alang Lebar	151	224	-	-
<b>Palembang</b>	<b>623</b>	<b>1 650</b>	-	-



Lanjutan Tabel/Continued Table 5.1.2

Kecamatan Subdistrict	Labu Siam/Chayote (kw/qui)		Lobak/Radish (kw/qui)	
	2018	2019	2018	2019
(1)	(34)	(35)	(36)	(37)
Ilir Barat Dua	-	-	-	-
Gandus	-	-	-	-
Seberang Ulu Satu	-	-	-	-
Kertapati	-	-	-	-
Jakabaring	-	-	-	-
Seberang Ulu Dua	-	-	-	-
Plaju	-	-	-	-
Ilir Barat Satu	-	-	-	-
Bukitkecil	-	-	-	-
Ilir Timur Satu	-	-	-	-
Kemuning	-	-	-	-
Ilir Timur Dua	-	-	-	-
Kalidoni	-	-	-	-
Ilir Timur Tiga	-	-	-	-
Sako	-	-	-	-
Sematangborang	-	-	-	-
Sukarami	-	-	-	-
Alang-Alang Lebar	-	-	-	-
<b>Palembang</b>	-	-	-	-

Lanjutan Tabel/*Continued Table* 5.1.2

Kecamatan Subdistrict	Melon/ Melon (kw/ qui)		Paprika/ Bell Pepper (kw/ qui)	
	2018	2019	2018	2019
(1)	(38)	(39)	(40)	(41)
Ilir Barat Dua	-	-	-	-
Gandus	-	-	-	-
Seberang Ulu Satu	-	-	-	-
Kertapati	-	-	-	-
Jakabaring	-	-	-	-
Seberang Ulu Dua	-	-	-	-
Plaju	-	-	-	-
Ilir Barat Satu	-	-	-	-
Bukitkecil	-	-	-	-
Ilir Timur Satu	-	-	-	-
Kemuning	-	-	-	-
Ilir Timur Dua	-	-	-	-
Kalidoni	-	-	-	-
Ilir Timur Tiga	-	-	-	-
Sako	-	-	-	-
Sematangborang	-	1	-	-
Sukarami	-	-	-	-
Alang-Alang Lebar	-	-	-	-
<b>Palembang</b>	-	<b>1</b>	-	-

Lanjutan Tabel/Continued Table 5.1.2

Kecamatan Subdistrict	Petsai/Sawi/ Chinese Cabbage/mustard green (kw/ qui)		Semangka/ Water Melon (kw/ qui)	
	2018	2019	2018	2019
(1)	(42)	(43)	(44)	(45)
Ilir Barat Dua	-	-	-	-
Gandus	-	-	540	2
Seberang Ulu Satu	-	-	-	-
Kertapati	-	-	-	-
Jakabaring	-	-	-	-
Seberang Ulu Dua	-	-	-	-
Plaju	-	-	-	-
Ilir Barat Satu	-	-	-	-
Bukitkecil	-	-	-	-
Ilir Timur Satu	80	216	-	-
Kemuning	-	-	-	-
Ilir Timur Dua	-	-	-	-
Kalidoni	-	-	-	-
Ilir Timur Tiga	-	-	-	-
Sako	10	169	-	-
Sematangborang	-	-	-	-
Sukarami	-	7	-	-
Alang-Alang Lebar	27	2	-	-
<b>Palembang</b>	<b>117</b>	<b>394</b>	<b>540</b>	<b>2</b>

Lanjutan Tabel/*Continued Table* 5.1.2

Kecamatan Subdistrict	Stroberi/ <i>Strawberry</i> (kw/ qui)		Terung/ <i>Eggplant</i> (kw/ qui)	
	2018	2019	2018	2019
(1)	(46)	(47)	(48)	(49)
Ilir Barat Dua	-	-	-	-
Gandus	-	-	-	9
Seberang Ulu Satu	-	-	-	-
Kertapati	-	-	-	-
Jakabaring	-	-	-	-
Seberang Ulu Dua	-	-	-	-
Plaju	-	-	-	-
Ilir Barat Satu	-	-	-	2
Bukitkecil	-	-	-	-
Ilir Timur Satu	-	-	-	-
Kemuning	-	-	5	253
Ilir Timur Dua	-	-	-	-
Kalidoni	-	-	-	-
Ilir Timur Tiga	-	-	-	-
Sako	-	-	378	196
Sematangborang	-	-	7	38
Sukarami	-	-	124	1 118
Alang-Alang Lebar	-	-	1	345
<b>Palembang</b>	-	-	<b>515</b>	<b>1 961</b>

Lanjutan Tabel/Continued Table 5.1.2

Kecamatan Subdistrict	Tomat/ Tomato (kw/ qui)		Wortel/ Carrot (kw/ qui)	
	2018	2019	2018	2019
(1)	(50)	(51)	(52)	(53)
Ilir Barat Dua	-	-	-	-
Gandus	-	-	-	-
Seberang Ulu Satu	-	-	-	-
Kertapati	-	-	-	-
Jakabaring	-	-	-	-
Seberang Ulu Dua	-	-	-	-
Plaju	-	-	-	-
Ilir Barat Satu	-	-	-	-
Bukitkecil	-	-	-	-
Ilir Timur Satu	-	-	-	-
Kemuning	-	-	-	-
Ilir Timur Dua	-	-	-	-
Kalidoni	-	-	-	-
Ilir Timur Tiga	-	-	-	-
Sako	-	-	-	-
Sematangborang	-	15	-	-
Sukarami	-	-	-	-
Alang-Alang Lebar	2	-	-	-
<b>Palembang</b>	<b>2</b>	<b>15</b>	<b>-</b>	<b>-</b>

Sumber/Source: BPS, Statistik Pertanian Hortikultura SPH-SBS/BPS-Statistics Indonesia, Agricultural Statistic for Horticulture SPH-SBS

**Tabel**  
**Table** 5.1.3

**Luas Panen Tanaman Sayuran dan Buah–Buahan Semusim  
Menurut Jenis Tanaman di Kota Palembang, 2018-2019**  
*Harvested Area of Seasonal Vegetables and Fruits by Kind  
of Plant in Palembang Municipality, 2018-2019*

Jenis Tanaman <i>Kind of Plants</i>	Satuan <i>Unit</i>	2018	2019
(1)	(2)	(3)	(4)
Bawang Daun/ <i>Scallion</i>	ha/ha	-	-
Bawang Merah/ <i>Shallots</i>	ha/ha	-	-
Bawang Putih/ <i>Garlic</i>	ha/ha	-	-
Bayam/ <i>Spinach</i>	ha/ha	68	34
Blewah/ <i>Blewah</i>	ha/ha	-	4
Buncis/ <i>string bean</i>	ha/ha	32	33
Cabai Besar/ <i>Chili/Big chili</i>	ha/ha	29	25
Cabai Rawit/ <i>Chili/Cayenne Pepper</i>	ha/ha	5	12
Jamur/ <i>Mushrooms</i>	m <sup>2</sup> /m <sup>2</sup>	4	2
Kacang Merah/ <i>Red Beans</i>	ha/ha	-	-
Kacang Panjang/ <i>Long Beans</i>	ha/ha	15	40
Kangkung/ <i>Water Spinach</i>	ha/ha	76	50
Kembang Kol/ <i>Cauliflower</i>	ha/ha	-	-

Lanjutan Tabel/Continued Table 5.1.3

Jenis Tanaman Kind of Plants	Satuan Unit	2018	2019
(1)	(2)	(3)	(4)
Kentang/ Potato	ha/ha	-	-
Ketimun/ Cucumber	ha/ha	40	46
Kubis/ Cabbage	ha/ha	-	-
Labu Siam/ Chayote	ha/ha	-	-
Lobak/ Radish	ha/ha	-	-
Melon/ Melon	ha/ha	-	1
Paprika/ Bell Pepper	ha/ha	-	-
Petsai/Sawi/ Chinese Cabbage/mustard green	ha/ha	46	20
Semangka/ Water Melon	ha/ha	10	1
Stroberi/ Strawberry	ha/ha	-	-
Terung/ Eggplant	ha/ha	21	42
Tomat/ Tomato	ha/ha	2	1
Wortel/ Carrot	ha/ha	-	-

Sumber/Source: BPS, Statistik Pertanian Hortikultura SPH-SBS/BPS-Statistics Indonesia, Agricultural Statistic for Horticulture SPH-SBS

**Tabel**  
**Table** 5.1.4**Produksi Tanaman Sayuran dan Buah–Buahan Semusim  
Menurut Jenis Tanaman di Kota Palembang, 2018-  
2019*****Production of Seasonal Vegetables and Fruits by Kind of  
Plant in Palembang Municipality, 2018-2019***

<b>Jenis Tanaman</b> <b>Kind of Plants</b>	<b>Satuan</b> <b>Unit</b>	<b>2018</b>	<b>2019</b>
(1)	(2)	(3)	(4)
Bawang Daun/ <i>Scallion</i>	kw/qui	-	-
Bawang Merah/ <i>Shallots</i>	kw/qui	-	-
Bawang Putih/ <i>Garlic</i>	kw/qui	-	-
Bayam/ <i>Spinach</i>	kw/qui	357	826
Blewah/ <i>Blewah</i>	kw/qui	-	1 580
Buncis/ <i>string bean</i>	kw/qui	277	989
Cabai Besar/ <i>Chili/Big chili</i>	kw/qui	432	307
Cabai Rawit/ <i>Chili/Cayenne Pepper</i>	kw/qui	117	199
Jamur/ <i>Mushrooms</i>	kg/kg	35	65
Kacang Merah/ <i>Red Beans</i>	kw/qui	-	-
Kacang Panjang/ <i>Long Beans</i>	kw/qui	534	876
Kangkung/ <i>Water Spinach</i>	kw/qui	945	1 275
Kembang Kol/ <i>Cauliflower</i>	kw/qui	-	-



Lanjutan Tabel/Continued Table 5.1.4

Jenis Tanaman Kind of Plants	Satuan Unit	2018	2019
(1)	(2)	(3)	(4)
Kentang/ Potato	kw/qui	-	-
Ketimun/ Cucumber	kw/qui	623	1 650
Kubis/ Cabbage	kw/qui	-	-
Labu Siam/ Chayote	kw/qui	-	-
Lobak/ Radish	kw/qui	-	-
Melon/ Melon	kw/qui	-	1
Paprika/ Bell Pepper	kw/qui	-	-
Petsai/Sawi/ Chinese Cabbage/mustard green	kw/qui	117	394
Semangka/ Water Melon	kw/qui	540	2
Stroberi/ Strawberry	kw/qui	-	-
Terung/ Eggplant	kw/qui	515	1 961
Tomat/ Tomato	kw/qui	2	15
Wortel/ Carrot	kw/qui	-	-

Sumber/Source: BPS, Statistik Pertanian Hortikultura SPH-SBS/BPS-Statistics Indonesia, Agricultural Statistic for Horticulture SPH-SBS

**Tabel**  
**Table** 5.1.5**Luas Panen Tanaman Biofarmaka Menurut Kecamatan dan Jenis Tanaman di Kota Palembang, 2018 dan 2019**  
**Harvested Area of Medicinal Plants by Subdistrict and Kind of Plant in Palembang Municipality, 2018 and 2019**

Kecamatan Subdistrict	Dlingo/Dringo/Calamus (m <sup>2</sup> /m <sup>2</sup> )		Jahe/Ginger (m <sup>2</sup> /m <sup>2</sup> )	
	2018	2019	2018	2019
(1)	(2)	(3)	(4)	(5)
Iilir Barat Dua	-	-	30	3
Gandus	-	-	30	50
Seberang Ulu Satu	-	-	25	10
Kertapati	6	-	27	12
Jakabaring	-	-	-	-
Seberang Ulu Dua	6	-	8	12
Plaju	30	25	76	39
Iilir Barat Satu	40	40	300	200
Bukitkecil	-	-	10	11
Iilir Timur Satu	-	-	-	-
Kemuning	-	-	-	-
Iilir Timur Dua	-	-	205	235
Kalidoni	-	-	-	-
Iilir Timur Tiga	-	-	-	-
Sako	-	-	2 050	1 400
Sematangborang	-	-	90	130
Sukarami	6	-	10	3
Alang-Alang Lebar	-	-	130	140
<b>Palembang</b>	<b>88</b>	<b>65</b>	<b>2 991</b>	<b>2 245</b>

Lanjutan Tabel/Continued Table 5.1.5

Kecamatan Subdistrict	Kapulaga/ Java Cardamom (m <sup>2</sup> /m <sup>2</sup> )		Keji Beling/ Verbenaceae (m <sup>2</sup> /m <sup>2</sup> )	
	2018	2019	2018	2019
(1)	(6)	(7)	(8)	(9)
Ilir Barat Dua	-	-	-	-
Gandus	-	-	-	-
Seberang Ulu Satu	-	-	-	-
Kertapati	-	-	-	-
Jakabaring	-	-	-	-
Seberang Ulu Dua	-	-	-	-
Plaju	29	20	31	-
Ilir Barat Satu	3	-	60	30
Bukitkecil	-	-	-	-
Ilir Timur Satu	-	-	-	-
Kemuning	-	-	-	-
Ilir Timur Dua	-	-	-	-
Kalidoni	-	-	-	-
Ilir Timur Tiga	-	-	-	-
Sako	-	-	-	-
Sematangborang	-	-	-	-
Sukarami	-	-	6	-
Alang-Alang Lebar	-	55	-	-
<b>Palembang</b>	<b>32</b>	<b>75</b>	<b>97</b>	<b>30</b>

Lanjutan Tabel/*Continued Table* 5.1.5

Kecamatan Subdistrict	Kencur/ <i>East Indian Galangal</i> (m <sup>2</sup> /m <sup>2</sup> )		Kunyit/ <i>Turmeric</i> (m <sup>2</sup> /m <sup>2</sup> )	
	2018	2019	2018	2019
(1)	(10)	(11)	(12)	(13)
Ilir Barat Dua	6	2	29	3
Gandus	60	50	40	45
Seberang Ulu Satu	20	-	23	15
Kertapati	-	-	20	7
Jakabaring	-	-	-	-
Seberang Ulu Dua	-	-	13	12
Plaju	20	41	29	13
Ilir Barat Satu	125	50	95	100
Bukitkecil	5	7	6	7
Ilir Timur Satu	-	-	-	-
Kemuning	-	-	-	-
Ilir Timur Dua	20	-	35	25
Kalidoni	-	-	-	-
Ilir Timur Tiga	-	-	-	-
Sako	-	-	-	-
Sematangborang	-	-	-	-
Sukarami	5	2	5	2
Alang-Alang Lebar	225	200	30	200
<b>Palembang</b>	<b>486</b>	<b>352</b>	<b>325</b>	<b>429</b>

Lanjutan Tabel/Continued Table 5.1.5

Kecamatan Subdistrict	Laos/Lengkuas Galanga (m <sup>2</sup> m <sup>2</sup> )		Lempuyang Zingiber Aromaticum (m <sup>2</sup> m <sup>2</sup> )	
	2018	2019	2018	2019
(1)	(14)	(15)	(16)	(17)
Ilir Barat Dua	12	3	5	-
Gandus	60	50	3	4
Seberang Ulu Satu	68	20	-	-
Kertapati	34	12	-	-
Jakabaring	-	-	-	-
Seberang Ulu Dua	18	9	-	-
Plaju	70	36	-	-
Ilir Barat Satu	225	200	50	60
Bukitkecil	6	9	1	-
Ilir Timur Satu	-	-	-	-
Kemuning	-	-	-	-
Ilir Timur Dua	42	1 312	-	-
Kalidoni	20 000	20 000	-	-
Ilir Timur Tiga	-	-	-	-
Sako	3 050	1 900	-	-
Sematangborang	2 420	2 950	-	-
Sukarami	7	2	-	-
Alang-Alang Lebar	225	150	-	-
<b>Palembang</b>	<b>26 237</b>	<b>26 653</b>	<b>59</b>	<b>64</b>

Lanjutan Tabel/*Continued Table* 5.1.5

Kecamatan Subdistrict	Lidah Buaya/ <i>Aloevera</i> (m <sup>2</sup> /m <sup>2</sup> )		Mahkota Dewa <i>Phaleria Macrocarpa</i> (pohon/tree)	
	2018	2019	2018	2019
(1)	(18)	(19)	(20)	(21)
Ilir Barat Dua	8	2	1	1
Gandus	-	-	10	-
Seberang Ulu Satu	164	40	443	300
Kertapati	-	-	-	-
Jakabaring	-	-	-	-
Seberang Ulu Dua	8	4	34	15
Plaju	41	38	40	-
Ilir Barat Satu	50	50	200	120
Bukitkecil	3	-	2	12
Ilir Timur Satu	-	-	-	-
Kemuning	-	-	-	-
Ilir Timur Dua	-	-	-	-
Kalidoni	-	-	-	-
Ilir Timur Tiga	-	-	-	-
Sako	-	-	-	-
Sematangborang	-	-	-	-
Sukarami	6	-	4	-
Alang-Alang Lebar	-	80	-	150
<b>Palembang</b>	<b>280</b>	<b>214</b>	<b>734</b>	<b>598</b>

Lanjutan Tabel/Continued Table 5.1.5

Kecamatan Subdistrict	Mengkudu/Pace Indian Mulberry (pohon/tree)		Sambiloto/ King of Bitter (m <sup>2</sup> /m <sup>2</sup> )	
	2018	2019	2018	2019
(1)	(22)	(23)	(24)	(25)
Ilir Barat Dua	9	-	-	-
Gandus	25	5	-	-
Seberang Ulu Satu	120	43	43	40
Kertapati	-	-	-	-
Jakabaring	-	-	-	-
Seberang Ulu Dua	19	4	-	-
Plaju	32	-	31	29
Ilir Barat Satu	115	60	50	20
Bukitkecil	5	5	-	-
Ilir Timur Satu	-	-	-	-
Kemuning	-	-	-	-
Ilir Timur Dua	-	-	-	-
Kalidoni	-	-	-	-
Ilir Timur Tiga	-	-	-	-
Sako	-	-	-	-
Sematangborang	-	-	-	-
Sukarami	3	-	7	-
Alang-Alang Lebar	-	-	-	50
<b>Palembang</b>	<b>328</b>	<b>117</b>	<b>131</b>	<b>139</b>

Lanjutan Tabel/Continued Table 5.1.5

Kecamatan Subdistrict	Temuireng Black Turmeric (m <sup>2</sup> /m <sup>2</sup> )		Temukunci Chinese Keys (m <sup>2</sup> /m <sup>2</sup> )		Temulawak Java Turmeric (m <sup>2</sup> /m <sup>2</sup> )	
	2018	2019	2018	2019	2018	2019
(1)	(26)	(27)	(28)	(29)	(30)	(31)
Ilir Barat Dua	-	-	-	-	1	-
Gandus	-	-	-	-	2	3
Seberang Ulu Satu	-	-	-	-	-	-
Kertapati	6	-	-	-	-	-
Jakabaring	-	-	-	-	-	-
Seberang Ulu Dua	7	-	-	2	6	-
Plaju	32	-	25	-	40	28
Ilir Barat Satu	25	60	30	50	40	60
Bukitkecil	-	-	-	-	-	-
Ilir Timur Satu	-	-	-	-	-	-
Kemuning	-	-	-	-	-	-
Ilir Timur Dua	-	-	-	-	-	-
Kalidoni	-	-	-	-	-	-
Ilir Timur Tiga	-	-	-	-	-	-
Sako	-	-	-	-	-	-
Sematangborang	-	-	-	-	-	-
Sukarami	4	-	4	-	6	-
Alang-Alang Lebar	-	-	30	-	30	-
<b>Palembang</b>	<b>74</b>	<b>60</b>	<b>89</b>	<b>52</b>	<b>125</b>	<b>91</b>

Sumber/Source: BPS, Statistik Pertanian Hortikultura SPH-TBF/BPS-Statistics Indonesia, Agricultural Statistic for Horticulture SPH-TBF



**Tabel** 5.1.6 **Produksi Tanaman Biofarmaka Menurut Kecamatan dan Jenis Tanaman (kg) di Kota Palembang, 2018 and 2019**  
**Table** 5.1.6 **Production of Medicinal Plants by Subdistrict and Kind of Plant (kg) in Palembang Municipality, 2018 and 2019**

Kecamatan Subdistrict	Dlingo/Dringo/ Calamus		Jahe/ Ginger	
	2018	2019	2018	2019
(1)	(2)	(3)	(4)	(5)
Iilir Barat Dua	-	-	67	8
Gandus	-	-	68	50
Seberang Ulu Satu	-	-	74	20
Kertapati	6	-	74	12
Jakabaring	-	-	-	-
Seberang Ulu Dua	13	-	30	52
Plaju	30	25	178	145
Iilir Barat Satu	38	70	372	350
Bukitkecil	-	-	55	68
Iilir Timur Satu	-	-	-	-
Kemuning	-	-	-	-
Iilir Timur Dua	-	-	325	340
Kalidoni	-	-	-	-
Iilir Timur Tiga	-	-	-	-
Sako	-	-	14 432	2 200
Sematangborang	-	-	530	280
Sukarami	14	-	53	5
Alang-Alang Lebar	-	-	365	140
<b>Palembang</b>	<b>101</b>	<b>95</b>	<b>16 623</b>	<b>3 670</b>

Lanjutan Tabel/*Continued Table* 5.1.6

Kecamatan Subdistrict	Kapulaga/ <i>Java Cardamom</i>		Keji Beling/ <i>Verbenaceae</i>	
	2018	2019	2018	2019
(1)	(6)	(7)	(8)	(9)
Ilir Barat Dua	-	-	-	-
Gandus	-	-	-	-
Seberang Ulu Satu	-	-	-	-
Kertapati	-	-	-	-
Jakabaring	-	-	-	-
Seberang Ulu Dua	-	-	-	-
Plaju	55	20	58	-
Ilir Barat Satu	3	-	46	50
Bukitkecil	-	-	-	-
Ilir Timur Satu	-	-	-	-
Kemuning	-	-	-	-
Ilir Timur Dua	-	-	-	-
Kalidoni	-	-	-	-
Ilir Timur Tiga	-	-	-	-
Sako	-	-	-	-
Sematangborang	-	-	-	-
Sukarami	-	-	16	-
Alang-Alang Lebar	-	55	-	-
<b>Palembang</b>	<b>58</b>	<b>75</b>	<b>120</b>	<b>50</b>

Lanjutan Tabel/Continued Table 5.1.6

Kecamatan Subdistrict	Kencur/East Indian Galangal		Kunyit/Turmeric	
	2018	2019	2018	2019
(1)	(10)	(11)	(12)	(13)
Ilir Barat Dua	7	4	62	5
Gandus	106	40	89	25
Seberang Ulu Satu	20	-	58	30
Kertapati	-	-	69	7
Jakabaring	-	-	-	-
Seberang Ulu Dua	-	-	55	37
Plaju	20	86	84	13
Ilir Barat Satu	185	90	133	150
Bukitkecil	20	28	40	35
Ilir Timur Satu	-	-	-	-
Kemuning	-	-	-	-
Ilir Timur Dua	25	-	37	25
Kalidoni	-	-	-	-
Ilir Timur Tiga	-	-	-	-
Sako	-	-	-	-
Sematangborang	-	-	-	-
Sukarami	14	4	16	4
Alang-Alang Lebar	241	200	60	200
<b>Palembang</b>	<b>638</b>	<b>452</b>	<b>703</b>	<b>531</b>

Lanjutan Tabel/*Continued Table* 5.1.6

Kecamatan Subdistrict	Laos/Lengkuas/ Galanga		Lempuyang/ Zingiber Aromaticum	
	2018	2019	2018	2019
(1)	(14)	(15)	(16)	(17)
Ilir Barat Dua	25	5	6	-
Gandus	138	65	8	4
Seberang Ulu Satu	145	64	-	-
Kertapati	94	20	-	-
Jakabaring	-	-	-	-
Seberang Ulu Dua	57	39	-	-
Plaju	366	59	-	-
Ilir Barat Satu	345	200	93	100
Bukitkecil	19	63	5	-
Ilir Timur Satu	-	-	-	-
Kemuning	-	-	-	-
Ilir Timur Dua	119	2 554	-	-
Kalidoni	20 000	25 000	-	-
Ilir Timur Tiga	-	-	-	-
Sako	26 132	2 900	-	-
Sematangborang	23 928	1 178	-	-
Sukarami	30	3	-	-
Alang-Alang Lebar	410	150	-	-
<b>Palembang</b>	<b>71 808</b>	<b>32 300</b>	<b>112</b>	<b>104</b>

Lanjutan Tabel/Continued Table 5.1.6

Kecamatan Subdistrict	Lidah Buaya <i>Aloevera</i>		Mahkota Dewa <i>Phaleria Macrocarpa</i>	
	2018	2019	2018	2019
(1)	(18)	(19)	(20)	(21)
Ilir Barat Dua	15	4	12	12
Gandus	-	-	120	-
Seberang Ulu Satu	504	140	16 476	7 760
Kertapati	-	-	-	-
Jakabaring	-	-	-	-
Seberang Ulu Dua	22	12	984	696
Plaju	43	38	1 332	-
Ilir Barat Satu	25	50	3 840	1 440
Bukitkecil	24	-	48	168
Ilir Timur Satu	-	-	-	-
Kemuning	-	-	-	-
Ilir Timur Dua	-	-	-	-
Kalidoni	-	-	-	-
Ilir Timur Tiga	-	-	-	-
Sako	-	-	-	-
Sematangborang	-	-	-	-
Sukarami	29	-	159	-
Alang-Alang Lebar	-	80	-	1 800
<b>Palembang</b>	<b>662</b>	<b>324</b>	<b>22 971</b>	<b>11 876</b>

Lanjutan Tabel/*Continued Table* 5.1.6

Kecamatan Subdistrict	Mengkudu/Pace Indian Mulberry		Sambiloto King of Bitter	
	2018	2019	2018	2019
(1)	(22)	(23)	(24)	(25)
Ilir Barat Dua	21	-	-	-
Gandus	33	1	-	-
Seberang Ulu Satu	456	93	83	40
Kertapati	-	-	-	-
Jakabaring	-	-	-	-
Seberang Ulu Dua	81	6	-	-
Plaju	32	-	30	29
Ilir Barat Satu	67	60	32	20
Bukitkecil	49	60	-	-
Ilir Timur Satu	-	-	-	-
Kemuning	-	-	-	-
Ilir Timur Dua	-	-	-	-
Kalidoni	-	-	-	-
Ilir Timur Tiga	-	-	-	-
Sako	-	-	-	-
Sematangborang	-	-	-	-
Sukarami	29	-	14	-
Alang-Alang Lebar	-	-	-	50
<b>Palembang</b>	<b>768</b>	<b>220</b>	<b>159</b>	<b>139</b>

Lanjutan Tabel/Continued Table 5.1.6

Kecamatan Subdistrict	Temuireng Black Turmeric		Temukunci Chinese Keys		Temulawak Java Turmeric	
	2018	2019	2018	2019	2018	2019
(1)	(26)	(27)	(28)	(29)	(30)	(31)
Ilir Barat Dua	-	-	-	-	2	-
Gandus	-	-	-	-	6	6
Seberang Ulu Satu	-	-	-	-	-	-
Kertapati	4	-	-	-	-	-
Jakabaring	-	-	-	-	-	-
Seberang Ulu Dua	24	-	-	4	22	-
Plaju	32	-	25	-	127	65
Ilir Barat Satu	70	90	42	90	77	90
Bukitkecil	-	-	-	-	-	-
Ilir Timur Satu	-	-	-	-	-	-
Kemuning	-	-	-	-	-	-
Ilir Timur Dua	-	-	-	-	-	-
Kalidoni	-	-	-	-	-	-
Ilir Timur Tiga	-	-	-	-	-	-
Sako	-	-	-	-	-	-
Sematangborang	-	-	-	-	-	-
Sukarami	14	-	14	-	14	-
Alang-Alang Lebar	-	-	30	-	45	-
<b>Palembang</b>	<b>144</b>	<b>90</b>	<b>111</b>	<b>94</b>	<b>293</b>	<b>161</b>

Sumber/Source: BPS, Statistik Pertanian Hortikultura SPH-TBF/BPS-Statistics Indonesia, Agricultural Statistic for Horticulture SPH-TBF

**Tabel**  
**Table** 5.1.7

**Luas Panen Tanaman Biofarmaka Menurut Jenis Tanaman (m<sup>2</sup>) di Kota Palembang, 2018-2019**  
**Harvested Area of Medicinal Plants by Kind of Plant (m<sup>2</sup>) in Palembang Municipality, 2018-2019**

Jenis Tanaman <i>Kind of Plants</i>	Satuan <i>Unit</i>	2018	2019
(1)	(2)	(3)	(4)
Dlingo/Dringo/ <i>Calamus</i>	m <sup>2</sup> /m <sup>2</sup>	88	65
Jahe/ <i>Ginger</i>	m <sup>2</sup> /m <sup>2</sup>	2 991	2 245
Kapulaga/ <i>Java Cardamom</i>	m <sup>2</sup> /m <sup>2</sup>	32	75
Keji Beling/ <i>Verbenaceae</i>	m <sup>2</sup> /m <sup>2</sup>	97	30
Kencur/ <i>East Indian Galangal</i>	m <sup>2</sup> /m <sup>2</sup>	486	352
Kunyit/ <i>Turmeric</i>	m <sup>2</sup> /m <sup>2</sup>	325	429
Laos/Lengkuas/ <i>Galanga</i>	m <sup>2</sup> /m <sup>2</sup>	26 237	26 653
Lempuyang/ <i>Zingiber Aromaticum</i>	m <sup>2</sup> /m <sup>2</sup>	59	64
Lidah Buaya/ <i>Aloevera</i>	m <sup>2</sup> /m <sup>2</sup>	280	214
Mahkota Dewa/ <i>Phaleria Macrocarpa</i>	pohon/tree	734	598
Mengkudu/Pace/ <i>Indian Mulberry</i>	pohon/tree	328	117
Sambiloto/ <i>King of Bitter</i>	m <sup>2</sup> /m <sup>2</sup>	131	139
Temuireng/ <i>Black Turmeric</i>	m <sup>2</sup> /m <sup>2</sup>	74	60
Temukunci/ <i>Chinese Keys</i>	m <sup>2</sup> /m <sup>2</sup>	89	52
Temulawak/ <i>Java Turmeric</i>	m <sup>2</sup> /m <sup>2</sup>	125	91

Sumber/Source: BPS, Statistik Pertanian Hortikultura SPH-TBF/BPS-Statistics Indonesia, Agricultural Statistic for Horticulture SPH-TBF



**Tabel** 5.1.8 **Produksi Tanaman Biofarmaka Menurut Jenis Tanaman (kg) di Kota Palembang, 2018-2019**  
**Table** 5.1.8 **Production of Medicinal Plants by Kind of Plant (kg) in Palembang Municipality, 2018-2019**

Jenis Tanaman <i>Kind of Plants</i>	2018	2019
(1)	(2)	(3)
Dlingo/Dringo/ <i>Calamus</i>	101	95
Jahe/ <i>Ginger</i>	16 623	3 670
Kapulaga/ <i>Java Cardamom</i>	58	75
Keji Beling/ <i>Verbenaceae</i>	120	50
Kencur/ <i>East Indian Galangal</i>	638	452
Kunyit/ <i>Turmeric</i>	703	531
Laos/Lengkuas/ <i>Galanga</i>	71 808	32 300
Lempuyang/ <i>Zingiber Aromaticum</i>	112	104
Lidah Buaya/ <i>Aloevera</i>	662	324
Mahkota Dewa/ <i>Phaleria Macrocarpa</i>	22 971	11 876
Mengkudu/Pace/ <i>Indian Mulberry</i>	768	220
Sambiloto/ <i>King of Bitter</i>	159	139
Temuireng/ <i>Black Turmeric</i>	144	90
Temukunci/ <i>Chinese Keys</i>	111	94
Temulawak/ <i>Java Turmeric</i>	293	161

Sumber/Source: BPS, Statistik Pertanian Hortikultura SPH-TBF/BPS-Statistics Indonesia, Agricultural Statistic for Horticulture SPH-TBF

**Tabel**  
**Table** 5.1.9**Luas Panen Tanaman Hias Menurut Kecamatan dan Jenis Tanaman di Kota Palembang, 2018 and 2019**  
**Harvested Area of Ornamental Plants by Subdistrict and Kind of Plant in Palembang Municipality, 2018 and 2019**

Kecamatan Subdistrict	Anggrek/ <i>Orchid</i> (m <sup>2</sup> /m <sup>2</sup> )		Anthurium Bunga Flamingo Lily Flower (m <sup>2</sup> /m <sup>2</sup> )	
	2018	2019	2018	2019
(1)	(2)	(3)	(4)	(5)
Ilir Barat Dua	2	2	6	-
Gandus	-	-	-	-
Seberang Ulu Satu	124	66	14	-
Kertapati	-	-	-	-
Jakabaring	-	-	-	-
Seberang Ulu Dua	-	-	8	-
Plaju	16	19	22	16
Ilir Barat Satu	3 400	-	3 600	-
Bukitkecil	5	2	-	-
Ilir Timur Satu	-	-	-	-
Kemuning	-	-	-	-
Ilir Timur Dua	900	885	421	200
Kalidoni	-	-	-	-
Ilir Timur Tiga	-	-	-	-
Sako	500	140	-	-
Sematangborang	-	-	-	-
Sukarami	6	-	-	-
Alang-Alang Lebar	25	50	20	55
<b>Palembang</b>	<b>4 978</b>	<b>1 164</b>	<b>4 091</b>	<b>271</b>

Lanjutan Tabel/Continued Table 5.1.9

Kecamatan Subdistrict	Anthurium Daun/ <i>Anthurium</i> (m <sup>2</sup> /m <sup>2</sup> )		Anyelir/ <i>Carnation</i> (m <sup>2</sup> /m <sup>2</sup> )	
	2018	2019	2018	2019
(1)	(6)	(7)	(8)	(9)
Iilir Barat Dua	3	-	4	-
Gandus	-	-	-	-
Seberang Ulu Satu	71	-	10	-
Kertapati	-	-	-	-
Jakabaring	-	-	-	-
Seberang Ulu Dua	-	-	-	-
Plaju	-	39	-	18
Iilir Barat Satu	-	-	350	-
Bukitkecil	5	-	1	-
Iilir Timur Satu	-	-	-	-
Kemuning	-	-	-	-
Iilir Timur Dua	-	-	25	15
Kalidoni	-	-	-	-
Iilir Timur Tiga	-	-	-	-
Sako	-	-	-	-
Sematangborang	-	-	-	-
Sukarami	-	-	-	-
Alang-Alang Lebar	-	-	-	-
<b>Palembang</b>	<b>79</b>	<b>39</b>	<b>390</b>	<b>33</b>

Lanjutan Tabel/Continued Table 5.1.9

Kecamatan Subdistrict	Balanceng/ Dieffenbacia (m <sup>2</sup> /m <sup>2</sup> )		Dracaena/ Dracaena (m <sup>2</sup> /m <sup>2</sup> )	
	2018	2019	2018	2019
(1)	(10)	(11)	(12)	(13)
Ilir Barat Dua	-	-	8	-
Gandus	-	-	-	-
Seberang Ulu Satu	22	-	33	-
Kertapati	-	-	-	-
Jakabaring	-	-	-	-
Seberang Ulu Dua	-	-	-	-
Plaju	-	-	-	-
Ilir Barat Satu	-	-	-	-
Bukitkecil	-	-	-	-
Ilir Timur Satu	-	-	-	-
Kemuning	-	-	-	-
Ilir Timur Dua	-	-	-	-
Kalidoni	-	-	-	-
Ilir Timur Tiga	-	-	-	-
Sako	-	-	-	-
Sematangborang	-	-	-	-
Sukarami	-	-	-	-
Alang-Alang Lebar	-	-	-	-
<b>Palembang</b>	<b>22</b>	<b>-</b>	<b>41</b>	<b>-</b>

Lanjutan Tabel/Continued Table 5.1.9

Kecamatan Subdistrict	Euphorbia/ Euphorbia (m <sup>2</sup> /m <sup>2</sup> )		Gladiol/ Gladiol (m <sup>2</sup> /m <sup>2</sup> )	
	2018	2019	2018	2019
(1)	(14)	(15)	(16)	(17)
Ilir Barat Dua	-	-	-	-
Gandus	-	-	-	-
Seberang Ulu Satu	16	-	-	-
Kertapati	8	-	-	-
Jakabaring	-	-	-	-
Seberang Ulu Dua	6	-	-	-
Plaju	155	155	32	24
Ilir Barat Satu	-	-	-	-
Bukitkecil	-	-	-	-
Ilir Timur Satu	-	-	-	-
Kemuning	-	-	-	-
Ilir Timur Dua	-	100	-	-
Kalidoni	-	-	-	-
Ilir Timur Tiga	-	-	-	-
Sako	-	-	-	-
Sematangborang	-	-	-	-
Sukarami	-	-	-	-
Alang-Alang Lebar	40	50	25	55
<b>Palembang</b>	<b>225</b>	<b>305</b>	<b>57</b>	<b>79</b>

Lanjutan Tabel/*Continued Table* 5.1.9

Kecamatan Subdistrict	Hanjuang/ <i>Cordyline</i> (m <sup>2</sup> /m <sup>2</sup> )		Herbras/ <i>Gerbera</i> (m <sup>2</sup> /m <sup>2</sup> )	
	2018	2019	2018	2019
(1)	(18)	(19)	(20)	(21)
Ilir Barat Dua	-	-	-	-
Gandus	-	-	-	-
Seberang Ulu Satu	-	-	-	-
Kertapati	-	-	-	-
Jakabaring	-	-	-	-
Seberang Ulu Dua	-	-	-	-
Plaju	-	-	29	24
Ilir Barat Satu	-	-	-	-
Bukitkecil	-	-	-	-
Ilir Timur Satu	-	-	-	-
Kemuning	-	-	-	-
Ilir Timur Dua	-	-	-	-
Kalidoni	-	-	-	-
Ilir Timur Tiga	-	-	-	-
Sako	-	-	-	-
Sematangborang	-	-	-	-
Sukarami	-	-	-	-
Alang-Alang Lebar	-	-	-	-
<b>Palembang</b>	-	-	<b>29</b>	<b>24</b>

Lanjutan Tabel/Continued Table 5.1.9

Kecamatan Subdistrict	Kamboja Jepang/ <i>Adenium</i> (m <sup>2</sup> /m <sup>2</sup> )		Keladi Hias/ <i>Caladium</i> (m <sup>2</sup> /m <sup>2</sup> )	
	2018	2019	2018	2019
(1)	(22)	(23)	(24)	(25)
Ilir Barat Dua	-	-	4	-
Gandus	-	-	-	-
Seberang Ulu Satu	79	50	-	-
Kertapati	17	-	-	-
Jakabaring	-	-	-	-
Seberang Ulu Dua	11	7	-	-
Plaju	111	72	45	45
Ilir Barat Satu	120	-	-	-
Bukitkecil	22	-	-	-
Ilir Timur Satu	-	-	-	-
Kemuning	-	-	-	-
Ilir Timur Dua	110	100	-	-
Kalidoni	-	-	-	-
Ilir Timur Tiga	-	-	-	-
Sako	-	-	-	-
Sematangborang	-	-	-	-
Sukarami	-	-	-	-
Alang-Alang Lebar	-	-	-	-
<b>Palembang</b>	<b>470</b>	<b>229</b>	<b>49</b>	<b>45</b>

Lanjutan Tabel/Continued Table 5.1.9

Kecamatan Subdistrict	Krisan/ Chrysantemum (m <sup>2</sup> /m <sup>2</sup> )		Mawat/ Rose (m <sup>2</sup> /m <sup>2</sup> )	
	2018	2019	2018	2019
(1)	(26)	(27)	(28)	(29)
Ilir Barat Dua	5	-	6	2
Gandus	-	-	-	-
Seberang Ulu Satu	-	-	41	26
Kertapati	-	-	7	-
Jakabaring	-	-	-	-
Seberang Ulu Dua	-	-	-	5
Plaju	45	40	209	113
Ilir Barat Satu	-	-	150	-
Bukitkecil	1	-	10	-
Ilir Timur Satu	-	-	-	-
Kemuning	-	-	-	-
Ilir Timur Dua	-	-	120	120
Kalidoni	-	-	-	-
Ilir Timur Tiga	-	-	-	-
Sako	-	-	-	-
Sematangborang	-	-	-	-
Sukarami	3	-	7	-
Alang-Alang Lebar	-	-	60	100
<b>Palembang</b>	<b>54</b>	<b>40</b>	<b>610</b>	<b>366</b>



Lanjutan Tabel/Continued Table 5.1.9

Kecamatan Subdistrict	Melati/ Jasmine (m <sup>2</sup> /m <sup>2</sup> )		Monstera/ Monstera (m <sup>2</sup> /m <sup>2</sup> )	
	2018	2019	2018	2019
(1)	(30)	(31)	(32)	(33)
Ilir Barat Dua	6	6	-	-
Gandus	-	-	-	-
Seberang Ulu Satu	63	50	-	-
Kertapati	-	-	-	-
Jakabaring	-	-	-	-
Seberang Ulu Dua	21	4	-	-
Plaju	10 735	9 898	-	-
Ilir Barat Satu	-	-	-	-
Bukitkecil	13	-	-	-
Ilir Timur Satu	-	-	-	-
Kemuning	-	-	-	-
Ilir Timur Dua	116	116	-	-
Kalidoni	-	-	-	-
Ilir Timur Tiga	-	-	-	-
Sako	-	-	-	-
Sematangborang	-	-	-	-
Sukarami	-	-	-	-
Alang-Alang Lebar	80	-	-	-
<b>Palembang</b>	<b>11 034</b>	<b>10 074</b>	<b>-</b>	<b>-</b>

Lanjutan Tabel/Continued Table 5.1.9

Kecamatan Subdistrict	Pakis/ Leather Leaf Fern (m <sup>2</sup> /m <sup>2</sup> )		Palem/ Palm pohon/tree	
	2018	2019	2018	2019
(1)	(34)	(35)	(36)	(37)
Ilir Barat Dua	3	-	40	8
Gandus	-	-	-	-
Seberang Ulu Satu	-	-	278	103
Kertapati	-	-	-	161
Jakabaring	-	-	-	-
Seberang Ulu Dua	-	-	163	29
Plaju	-	38	-	26
Ilir Barat Satu	100	-	1 000	-
Bukitkecil	4	-	20	-
Ilir Timur Satu	-	-	-	-
Kemuning	-	-	-	-
Ilir Timur Dua	-	-	101	101
Kalidoni	-	-	-	-
Ilir Timur Tiga	-	-	-	-
Sako	-	-	-	-
Sematangborang	-	-	-	-
Sukarami	-	-	-	-
Alang-Alang Lebar	-	-	-	50
<b>Palembang</b>	<b>107</b>	<b>38</b>	<b>1 602</b>	<b>478</b>

Lanjutan Tabel/Continued Table 5.1.9

Kecamatan Subdistrict	Pedang-Pedangan/ <i>Sansevieria</i> (m <sup>2</sup> /m <sup>2</sup> )		Philodendron/ <i>Philodendron</i> (m <sup>2</sup> /m <sup>2</sup> )	
	2018	2019	2018	2019
(1)	(38)	(39)	(40)	(41)
Ilir Barat Dua	8	-	-	-
Gandus	-	-	-	-
Seberang Ulu Satu	43	26	-	-
Kertapati	36	18	-	-
Jakabaring	-	-	-	-
Seberang Ulu Dua	26	8	-	-
Plaju	38	36	-	-
Ilir Barat Satu	100	-	100	-
Bukitkecil	3	-	-	-
Ilir Timur Satu	-	-	-	-
Kemuning	-	-	-	-
Ilir Timur Dua	-	-	-	-
Kalidoni	-	-	-	-
Ilir Timur Tiga	-	-	-	-
Sako	-	-	-	-
Sematangborang	-	-	-	-
Sukarami	2	-	-	-
Alang-Alang Lebar	-	-	15	-
<b>Palembang</b>	<b>256</b>	<b>88</b>	<b>115</b>	<b>-</b>

Lanjutan Tabel/Continued Table 5.1.9

Kecamatan Subdistrict	Pisang-Pisangan/ <i>Heliconia</i> (m <sup>2</sup> /m <sup>2</sup> )		Sedap Malam/ <i>Tuberose</i> (m <sup>2</sup> /m <sup>2</sup> )	
	2018	2019	2018	2019
(1)	(42)	(43)	(44)	(45)
Ilir Barat Dua	6	2	5	-
Gandus	-	-	-	-
Seberang Ulu Satu	30	20	-	-
Kertapati	9	-	-	-
Jakabaring	-	-	-	-
Seberang Ulu Dua	13	3	-	-
Plaju	29	23	-	36
Ilir Barat Satu	320	-	800	-
Bukitkecil	1	-	5	-
Ilir Timur Satu	-	-	-	-
Kemuning	-	-	-	-
Ilir Timur Dua	76	61	16	16
Kalidoni	-	-	-	-
Ilir Timur Tiga	-	-	-	-
Sako	-	-	-	-
Sematangborang	-	-	-	-
Sukarami	2	-	5	-
Alang-Alang Lebar	-	-	-	-
<b>Palembang</b>	<b>486</b>	<b>109</b>	<b>831</b>	<b>52</b>

Lanjutan Tabel/Continued Table 5.1.9

Kecamatan Subdistrict	Soka/ <i>Ixora</i> (m <sup>2</sup> /m <sup>2</sup> )		Sri Rejeki/ <i>Aglaonema</i> (m <sup>2</sup> /m <sup>2</sup> )	
	2018	2019	2018	2019
(1)	(46)	(47)	(48)	(49)
Ilir Barat Dua	3	7	14	-
Gandus	-	-	-	-
Seberang Ulu Satu	105	85	15	-
Kertapati	-	-	-	-
Jakabaring	-	-	-	-
Seberang Ulu Dua	88	38	-	-
Plaju	226	175	1 252	1 072
Ilir Barat Satu	20	-	-	-
Bukitkecil	9	-	-	3
Ilir Timur Satu	-	-	-	-
Kemuning	-	-	-	-
Ilir Timur Dua	-	-	85	85
Kalidoni	-	-	-	-
Ilir Timur Tiga	-	-	-	-
Sako	-	-	-	-
Sematangborang	-	-	-	-
Sukarami	4	-	-	-
Alang-Alang Lebar	-	-	-	45
<b>Palembang</b>	<b>455</b>	<b>305</b>	<b>1 366</b>	<b>1 205</b>

Sumber/Source: BPS, Statistik Pertanian Hortikultura SPH-TH/BPS-Statistics Indonesia, Agricultural Statistik for Horticulture SPH-TH

**Tabel**  
**Table** 5.1.10

**Produksi Tanaman Hias Menurut Kecamatan dan Jenis  
Tanaman di Kota Palembang, 2018 dan 2019**  
*Production of Ornamental Plants by Subdistrict and Kind of  
Plant in Palembang Municipality, 2018 and 2019*

Kecamatan Subdistrict	Anggrek/ <i>Orchid</i> (tangkai/ <i>stalks</i> )		Anthurium Bunga <i>Flamingo Lily Flower</i> (tangkai/ <i>stalks</i> )	
	2018	2019	2018	2019
(1)	(2)	(3)	(4)	(5)
Ilir Barat Dua	3	2	13	-
Gandus	-	-	-	-
Seberang Ulu Satu	536	163	72	-
Kertapati	-	-	-	-
Jakabaring	-	-	-	-
Seberang Ulu Dua	-	-	14	-
Plaju	78	74	78	16
Ilir Barat Satu	3 400	-	3 600	-
Bukitkecil	19	10	-	-
Ilir Timur Satu	-	-	-	-
Kemuning	-	-	-	-
Ilir Timur Dua	1 850	1 530	703	200
Kalidoni	-	-	-	-
Ilir Timur Tiga	-	-	-	-
Sako	750	235	-	-
Sematangborang	-	-	-	-
Sukarami	9	-	-	-
Alang-Alang Lebar	320	90	120	90
<b>Palembang</b>	<b>6 965</b>	<b>2 104</b>	<b>4 600</b>	<b>306</b>

Lanjutan Tabel/Continued Table 5.1.10

Kecamatan Subdistrict	Anthurium Daun/ <i>Anthurium</i> (pohon/ <i>tree</i> )		Anyelir/ <i>Carnation</i> (tangkai/ <i>stalks</i> )	
	2018	2019	2018	2019
(1)	(6)	(7)	(8)	(9)
Ilir Barat Dua	10	-	5	-
Gandus	-	-	-	-
Seberang Ulu Satu	71	-	34	-
Kertapati	-	-	-	-
Jakabaring	-	-	-	-
Seberang Ulu Dua	-	-	-	-
Plaju	-	39	-	30
Ilir Barat Satu	-	-	350	-
Bukitkecil	25	-	1	-
Ilir Timur Satu	-	-	-	-
Kemuning	-	-	-	-
Ilir Timur Dua	-	-	25	25
Kalidoni	-	-	-	-
Ilir Timur Tiga	-	-	-	-
Sako	-	-	-	-
Sematangborang	-	-	-	-
Sukarami	-	-	-	-
Alang-Alang Lebar	-	-	-	-
<b>Palembang</b>	<b>106</b>	<b>39</b>	<b>415</b>	<b>55</b>

Lanjutan Tabel/*Continued Table* 5.1.10

Kecamatan Subdistrict	Balaceng/ <i>Dieffenbacia</i> (pohon/ tree)		Dracaena/ <i>Dracaena</i> (pohon/ tree)	
	2018	2019	2018	2019
(1)	(10)	(11)	(12)	(13)
Ilir Barat Dua	-	-	11	-
Gandus	-	-	-	-
Seberang Ulu Satu	42	-	85	-
Kertapati	-	-	-	-
Jakabaring	-	-	-	-
Seberang Ulu Dua	-	-	-	-
Plaju	-	-	-	-
Ilir Barat Satu	-	-	-	-
Bukitkecil	-	-	-	-
Ilir Timur Satu	-	-	-	-
Kemuning	-	-	-	-
Ilir Timur Dua	-	-	-	-
Kalidoni	-	-	-	-
Ilir Timur Tiga	-	-	-	-
Sako	-	-	-	-
Sematangborang	-	-	-	-
Sukarami	-	-	-	-
Alang-Alang Lebar	-	-	-	-
<b>Palembang</b>	<b>42</b>	<b>-</b>	<b>96</b>	<b>-</b>



Lanjutan Tabel/Continued Table 5.1.10

Kecamatan Subdistrict	Euphorbia/ Euphorbia (pohon/ tree)		Gladiol/ Gladiol (tangkai/ stalks)	
	2018	2019	2018	2019
(1)	(14)	(15)	(16)	(17)
Ilir Barat Dua	-	-	-	-
Gandus	-	-	-	-
Seberang Ulu Satu	16	-	-	-
Kertapati	8	-	-	-
Jakabaring	-	-	-	-
Seberang Ulu Dua	6	-	-	-
Plaju	155	156	80	24
Ilir Barat Satu	-	-	-	-
Bukitkecil	-	-	-	-
Ilir Timur Satu	-	-	-	-
Kemuning	-	-	-	-
Ilir Timur Dua	-	100	-	-
Kalidoni	-	-	-	-
Ilir Timur Tiga	-	-	-	-
Sako	-	-	-	-
Sematangborang	-	-	-	-
Sukarami	-	-	-	-
Alang-Alang Lebar	60	50	60	85
<b>Palembang</b>	<b>245</b>	<b>306</b>	<b>140</b>	<b>109</b>

Lanjutan Tabel/Continued Table 5.1.10

Kecamatan Subdistrict	Hanjuang/ <i>Cordyline</i> (pohon/ tree)		Herbras/ <i>Gerbera</i> (tangkai/ stalks)	
	2018	2019	2018	2019
(1)	(18)	(19)	(20)	(21)
Ilir Barat Dua	-	-	-	-
Gandus	-	-	-	-
Seberang Ulu Satu	-	-	-	-
Kertapati	-	-	-	-
Jakabaring	-	-	-	-
Seberang Ulu Dua	-	-	-	-
Plaju	-	-	38	24
Ilir Barat Satu	-	-	-	-
Bukitkecil	-	-	-	-
Ilir Timur Satu	-	-	-	-
Kemuning	-	-	-	-
Ilir Timur Dua	-	-	-	-
Kalidoni	-	-	-	-
Ilir Timur Tiga	-	-	-	-
Sako	-	-	-	-
Sematangborang	-	-	-	-
Sukarami	-	-	-	-
Alang-Alang Lebar	-	-	-	-
<b>Palembang</b>	-	-	<b>38</b>	<b>24</b>

Lanjutan Tabel/Continued Table 5.1.10

Kecamatan Subdistrict	Kamboja Jepang/ <i>Adenium</i> (pohon/ tree)		Keladi Hias/ <i>Caladium</i> (pohon/ tree)	
	2018	2019	2018	2019
(1)	(22)	(23)	(24)	(25)
Ilir Barat Dua	-	-	11	-
Gandus	-	-	-	-
Seberang Ulu Satu	79	80	-	-
Kertapati	43	-	-	-
Jakabaring	-	-	-	-
Seberang Ulu Dua	27	19	-	-
Plaju	223	72	45	45
Ilir Barat Satu	120	-	-	-
Bukitkecil	22	-	-	-
Ilir Timur Satu	-	-	-	-
Kemuning	-	-	-	-
Ilir Timur Dua	110	100	-	-
Kalidoni	-	-	-	-
Ilir Timur Tiga	-	-	-	-
Sako	-	-	-	-
Sematangborang	-	-	-	-
Sukarami	-	-	-	-
Alang-Alang Lebar	-	-	-	-
<b>Palembang</b>	<b>624</b>	<b>271</b>	<b>56</b>	<b>45</b>

Lanjutan Tabel/*Continued Table* 5.1.10

Kecamatan Subdistrict	Krisan/ <i>Chrysantemum</i> ( tangkai/ stalks )		Mawar/ <i>Rose</i> ( tangkai/ stalks )	
	2018	2019	2018	2019
(1)	(26)	(27)	(28)	(29)
Ilir Barat Dua	8	-	10	2
Gandus	-	-	-	-
Seberang Ulu Satu	-	-	89	58
Kertapati	-	-	40	-
Jakabaring	-	-	-	-
Seberang Ulu Dua	-	-	-	12
Plaju	92	40	1 037	196
Ilir Barat Satu	-	-	150	-
Bukitkecil	10	-	101	-
Ilir Timur Satu	-	-	-	-
Kemuning	-	-	-	-
Ilir Timur Dua	-	-	120	235
Kalidoni	-	-	-	-
Ilir Timur Tiga	-	-	-	-
Sako	-	-	-	-
Sematangborang	-	-	-	-
Sukarami	72	-	9	-
Alang-Alang Lebar	-	-	600	150
<b>Palembang</b>	<b>182</b>	<b>40</b>	<b>2 156</b>	<b>653</b>

Lanjutan Tabel/Continued Table 5.1.10

Kecamatan Subdistrict	Melati/ Jasmine (kg/ kg)		Monstera/ Monstera (pohon/ tree)	
	2018	2019	2018	2019
(1)	(30)	(31)	(32)	(33)
Ilir Barat Dua	16	6	-	-
Gandus	-	-	-	-
Seberang Ulu Satu	153	130	-	-
Kertapati	-	-	-	-
Jakabaring	-	-	-	-
Seberang Ulu Dua	42	12	-	-
Plaju	3 889	10 659	-	-
Ilir Barat Satu	-	-	-	-
Bukitkecil	19	-	-	-
Ilir Timur Satu	-	-	-	-
Kemuning	-	-	-	-
Ilir Timur Dua	116	348	-	-
Kalidoni	-	-	-	-
Ilir Timur Tiga	-	-	-	-
Sako	-	-	-	-
Sematangborang	-	-	-	-
Sukarami	-	-	-	-
Alang-Alang Lebar	140	-	-	-
<b>Palembang</b>	<b>4 375</b>	<b>11 155</b>	<b>-</b>	<b>-</b>

Lanjutan Tabel/*Continued Table* 5.1.10

Kecamatan Subdistrict	Pakis/ Leather Leaf Fern (pohon/tree)		Palem/ Palm (pohon/tree)	
	2018	2019	2018	2019
(1)	(34)	(35)	(36)	(37)
Ilir Barat Dua	7	-	63	8
Gandus	-	-	-	-
Seberang Ulu Satu	-	-	491	199
Kertapati	-	-	-	165
Jakabaring	-	-	-	-
Seberang Ulu Dua	-	-	341	77
Plaju	-	38	-	26
Ilir Barat Satu	100	-	1 100	-
Bukitkecil	36	-	40	-
Ilir Timur Satu	-	-	-	-
Kemuning	-	-	-	-
Ilir Timur Dua	-	-	101	303
Kalidoni	-	-	-	-
Ilir Timur Tiga	-	-	-	-
Sako	-	-	-	-
Sematangborang	-	-	-	-
Sukarami	-	-	-	-
Alang-Alang Lebar	-	-	-	50
<b>Palembang</b>	<b>143</b>	<b>38</b>	<b>2 136</b>	<b>828</b>

Lanjutan Tabel/Continued Table 5.1.10

Kecamatan Subdistrict	Pedang-Pedangan/ <i>Sansevieria</i> (rumpun/clumps)		Philodendron/ <i>Philodendron</i> (pohon/tree)	
	2018	2019	2018	2019
(1)	(38)	(39)	(40)	(41)
Ilir Barat Dua	19	-	-	-
Gandus	-	-	-	-
Seberang Ulu Satu	82	26	-	-
Kertapati	36	18	-	-
Jakabaring	-	-	-	-
Seberang Ulu Dua	63	16	-	-
Plaju	41	36	-	-
Ilir Barat Satu	100	-	100	-
Bukitkecil	48	-	-	-
Ilir Timur Satu	-	-	-	-
Kemuning	-	-	-	-
Ilir Timur Dua	-	-	-	-
Kalidoni	-	-	-	-
Ilir Timur Tiga	-	-	-	-
Sako	-	-	-	-
Sematangborang	-	-	-	-
Sukarami	3	-	-	-
Alang-Alang Lebar	-	-	15	-
<b>Palembang</b>	<b>392</b>	<b>96</b>	<b>115</b>	<b>-</b>

Lanjutan Tabel/*Continued Table* 5.1.10

Kecamatan Subdistrict	Pisang-Pisangan/ <i>Heliconia</i> (tangkai/ <i>stalks</i> )		Sedap Malam/ <i>Tuberose</i> (tangkai/ <i>stalks</i> )	
	2018	2019	2018	2019
(1)	(42)	(43)	(44)	(45)
Ilir Barat Dua	11	2	8	-
Gandus	-	-	-	-
Seberang Ulu Satu	30	60	-	-
Kertapati	9	-	-	-
Jakabaring	-	-	-	-
Seberang Ulu Dua	28	6	-	-
Plaju	40	23	-	72
Ilir Barat Satu	325	-	800	-
Bukitkecil	10	-	5	-
Ilir Timur Satu	-	-	-	-
Kemuning	-	-	-	-
Ilir Timur Dua	90	114	16	48
Kalidoni	-	-	-	-
Ilir Timur Tiga	-	-	-	-
Sako	-	-	-	-
Sematangborang	-	-	-	-
Sukarami	3	-	6	-
Alang-Alang Lebar	-	-	-	-
<b>Palembang</b>	<b>546</b>	<b>205</b>	<b>835</b>	<b>120</b>



Lanjutan Tabel/Continued Table 5.1.10

Kecamatan Subdistrict	Soka/ <i>Ixora</i> (pohon/ tree)		Sri Rejeki/ <i>Aglaonema</i> (pohon/ tree)	
	2018	2019	2018	2019
(1)	(46)	(47)	(48)	(49)
Ilir Barat Dua	8	7	22	-
Gandus	-	-	-	-
Seberang Ulu Satu	200	145	15	-
Kertapati	-	-	-	-
Jakabaring	-	-	-	-
Seberang Ulu Dua	257	124	-	-
Plaju	866	175	2 444	1 072
Ilir Barat Satu	20	-	-	-
Bukitkecil	81	-	-	30
Ilir Timur Satu	-	-	-	-
Kemuning	-	-	-	-
Ilir Timur Dua	-	-	85	255
Kalidoni	-	-	-	-
Ilir Timur Tiga	-	-	-	-
Sako	-	-	-	-
Sematangborang	-	-	-	-
Sukarami	102	-	-	-
Alang-Alang Lebar	-	-	-	45
<b>Palembang</b>	<b>1 534</b>	<b>451</b>	<b>2 566</b>	<b>1 402</b>

Sumber/Source: BPS, Statistik Pertanian Hortikultura SPH-TH/BPS-Statistics Indonesia, Agricultural Statistik for Horticulture SPH-TH

**Tabel**  
**Table** 5.1.11

**Luas Panen Tanaman Hias Menurut Jenis Tanaman di Kota Palembang, 2018-2019**  
**Harvested Area of Ornamental Plants by Kind of Plant in Palembang Municipality, 2018-2019**

Jenis Tanaman <i>Kind of Plants</i>	Satuan <i>Unit</i>	2018	2019
(1)	(2)	(3)	(4)
Anggrek/ <i>Orchid</i>	m <sup>2</sup> / m <sup>2</sup>	4 978	1 164
Anthurium Bunga/ <i>Flamingo Lily Flower</i>	m <sup>2</sup> / m <sup>2</sup>	4 091	271
Anthurium Daun/ <i>Anthurium</i>	m <sup>2</sup> / m <sup>2</sup>	79	39
Anyelir/ <i>Carnation</i>	m <sup>2</sup> / m <sup>2</sup>	390	33
Balaceng/ <i>Dieffenbacia</i>	m <sup>2</sup> / m <sup>2</sup>	22	-
Dracaena/ <i>Dracaena</i>	m <sup>2</sup> / m <sup>2</sup>	41	-
Euphorbia/ <i>Euphorbia</i>	m <sup>2</sup> / m <sup>2</sup>	225	305
Gladiol/ <i>Gladiol</i>	m <sup>2</sup> / m <sup>2</sup>	57	79
Hanjuang/ <i>Cordyline</i>	m <sup>2</sup> / m <sup>2</sup>	-	-
Herbras/ <i>Gerbera</i>	m <sup>2</sup> / m <sup>2</sup>	29	24
Kamboja Jepang/ <i>Adenium</i>	m <sup>2</sup> / m <sup>2</sup>	470	229
Keladi Hias/ <i>Caladium</i>	m <sup>2</sup> / m <sup>2</sup>	49	45

Lanjutan Tabel/Continued Table 5.1.11

Jenis Tanaman <i>Kind of Plants</i>	Satuan <i>Unit</i>	2018	2019
(1)	(2)	(3)	(4)
Krisan/ <i>Chrysantemum</i>	m <sup>2</sup> / m <sup>2</sup>	54	40
Mawar/ <i>Rose</i>	m <sup>2</sup> / m <sup>2</sup>	610	366
Melati/ <i>Jasmine</i>	m <sup>2</sup> / m <sup>2</sup>	11 034	10 074
Monstera/ <i>Monstera</i>	m <sup>2</sup> / m <sup>2</sup>	-	-
Pakis/ <i>Leather Leaf Fern</i>	m <sup>2</sup> / m <sup>2</sup>	107	38
Palem/ <i>Palm</i>	pohon/ <i>tree</i>	1 602	478
Pedang-Pedangan/ <i>Sansevieria</i>	m <sup>2</sup> / m <sup>2</sup>	256	88
Philodendron/ <i>Philodendron</i>	m <sup>2</sup> / m <sup>2</sup>	115	-
Pisang-Pisangan/ <i>Heliconia</i>	m <sup>2</sup> / m <sup>2</sup>	486	109
Sedap Malam/ <i>Tuberose</i>	m <sup>2</sup> / m <sup>2</sup>	831	52
Soka/ <i>Ixora</i>	m <sup>2</sup> / m <sup>2</sup>	455	305
Sri Rejeki/ <i>Aglaonema</i>	m <sup>2</sup> / m <sup>2</sup>	1 366	1 205

Sumber/Source: BPS, Statistik Pertanian Hortikultura SPH-TH/BPS-Statistics Indonesia, *Agricultural Statistik for Horticulture SPH-TH*

**Tabel**  
**Table** 5.1.12

**Produksi Tanaman Hias Menurut Jenis Tanaman di Kota Palembang, 2018-2019**  
*Production of Ornamental Plants by Kind of Plant in Palembang Municipality, 2018-2019*

Jenis Tanaman <i>Kind of Plants</i>	Satuan <i>Unit</i>	2018	2019
(1)	(2)	(3)	(4)
Anggrek/ <i>Orchid</i>	tangkai/ <i>stalks</i>	6 965	2 104
Anthurium Bunga/ <i>Flamingo Lily Flower</i>	tangkai/ <i>stalks</i>	4 600	306
Anthurium Daun/ <i>Anthurium</i>	pohon/ <i>tree</i>	106	39
Anyelir/ <i>Carnation</i>	tangkai/ <i>stalks</i>	415	55
Balanceng/ <i>Dieffenbacia</i>	pohon/ <i>tree</i>	42	-
Dracaena/ <i>Dracaena</i>	pohon/ <i>tree</i>	96	-
Euphorbia/ <i>Euphorbia</i>	pohon/ <i>tree</i>	245	306
Gladiol/ <i>Gladiol</i>	tangkai/ <i>stalks</i>	140	109
Hanjuang/ <i>Cordyline</i>	pohon/ <i>tree</i>	-	-
Herbras/ <i>Gerbera</i>	tangkai/ <i>stalks</i>	38	24
Kamboja Jepang/ <i>Adenium</i>	pohon/ <i>tree</i>	624	271
Keladi Hias/ <i>Caladium</i>	pohon/ <i>tree</i>	56	45

Lanjutan Tabel/Continued Table 5.1.12

Jenis Tanaman <i>Kind of Plants</i>	Satuan <i>Unit</i>	2018	2019
(1)	(2)	(3)	(4)
Krisan/ <i>Chrysantemum</i>	tangkai/ <i>stalks</i>	182	40
Mawar/ <i>Rose</i>	tangkai/ <i>stalks</i>	2 156	653
Melati/ <i>Jasmine</i>	kg/ <i>kg</i>	4 375	11 155
Monstera/ <i>Monstera</i>	pohon/ <i>tree</i>	-	-
Pakis/ <i>Leather Leaf Fern</i>	pohon/ <i>tree</i>	143	38
Palem/ <i>Palm</i>	pohon/ <i>tree</i>	2 136	828
Pedang-Pedangan/ <i>Sansevieria</i>	rumpun/ <i>clumps</i>	392	96
Philodendron/ <i>Philodendron</i>	pohon/ <i>tree</i>	115	-
Pisang-Pisangan/ <i>Heliconia</i>	tangkai/ <i>stalks</i>	546	205
Sedap Malam/ <i>Tuberose</i>	tangkai/ <i>stalks</i>	835	120
Soka/ <i>Ixora</i>	pohon/ <i>tree</i>	1 534	451
Sri Rejeki/ <i>Aglaonema</i>	pohon/ <i>tree</i>	2 566	1 402

Sumber/Source: BPS, Statistik Pertanian Hortikultura SPH-TH/BPS-Statistics Indonesia, *Agricultural Statistik for Horticulture SPH-TH*

**Tabel**  
**Table** 5.1.13**Produksi Buah-buahan Menurut Kecamatan dan Jenis Tanaman di Kota Palembang (kw), 2018 dan 2019**  
**Production of Fruits by Subdistrict and Kind of Plant in Palembang Municipality (qvi), 2018 and 2019**

Kecamatan Subdistrict	Alpukat/ Avocado		Anggur/ Grape	
	2018	2019	2018	2019
(1)	(2)	(3)	(4)	(5)
Iilir Barat Dua	8	2	-	-
Gandus	140	41	-	-
Seberang Ulu Satu	-	-	-	-
Kertapati	-	-	-	-
Jakabaring	-	-	-	-
Seberang Ulu Dua	-	-	-	-
Plaju	5	6	-	-
Iilir Barat Satu	6	21	-	-
Bukitkecil	2	1	-	-
Iilir Timur Satu	-	-	-	-
Kemuning	-	-	-	-
Iilir Timur Dua	127	91	-	-
Kalidoni	384	25	-	-
Iilir Timur Tiga	-	-	-	-
Sako	37	15	-	-
Sematangborang	10	1	-	-
Sukarami	74	32	-	-
Alang-Alang Lebar	95	83	-	-
<b>Palembang</b>	<b>888</b>	<b>318</b>	-	-

Lanjutan Tabel/Continued Table 5.1.13

Kecamatan Subdistrict	Apel/ Apple		Belimbing/ Star Fruit	
	2018	2019	2018	2019
(1)	(6)	(7)	(8)	(9)
Ilir Barat Dua	-	-	12	7
Gandus	-	-	85	48
Seberang Ulu Satu	-	-	31	26
Kertapati	-	-	-	-
Jakabaring	-	-	-	-
Seberang Ulu Dua	-	-	24	32
Plaju	-	-	61	36
Ilir Barat Satu	-	-	6	18
Bukitkecil	-	-	9	5
Ilir Timur Satu	-	-	-	-
Kemuning	-	-	16	17
Ilir Timur Dua	-	-	66	80
Kalidoni	-	-	580	-
Ilir Timur Tiga	-	-	-	-
Sako	-	-	17	24
Sematangborang	-	-	27	2
Sukarami	-	-	55	50
Alang-Alang Lebar	-	-	78	60
<b>Palembang</b>	<b>-</b>	<b>-</b>	<b>1 067</b>	<b>405</b>

Lanjutan Tabel/*Continued Table* 5.1.13

Kecamatan Subdistrict	Duku/Langsar/Kokosan/ Duku		Durian/ Durian	
	2018	2019	2018	2019
(1)	(10)	(11)	(12)	(13)
Ilir Barat Dua	-	-	-	-
Gandus	80	20	-	-
Seberang Ulu Satu	-	-	-	-
Kertapati	-	-	-	-
Jakabaring	-	-	-	-
Seberang Ulu Dua	-	-	-	-
Plaju	29	2	8	6
Ilir Barat Satu	-	20	5	15
Bukitkecil	-	-	-	-
Ilir Timur Satu	-	-	-	-
Kemuning	-	-	-	-
Ilir Timur Dua	-	-	-	-
Kalidoni	-	-	37	20
Ilir Timur Tiga	-	-	-	-
Sako	32	50	6	120
Sematangborang	13	9	186	168
Sukarami	90	62	175	144
Alang-Alang Lebar	-	16	27	81
<b>Palembang</b>	<b>244</b>	<b>179</b>	<b>444</b>	<b>554</b>



Lanjutan Tabel/Continued Table 5.1.13

Kecamatan Subdistrict	Jambu Air/Water Apple		Jambu Biji/ Guava	
	2018	2019	2018	2019
(1)	(14)	(15)	(16)	(17)
Ilir Barat Dua	9	4	7	2
Gandus	390	304	350	252
Seberang Ulu Satu	11	85	71	66
Kertapati	4	-	-	-
Jakabaring	-	-	-	-
Seberang Ulu Dua	21	6	3	10
Plaju	16	20	36	24
Ilir Barat Satu	2	16	8	25
Bukitkecil	3	4	4	4
Ilir Timur Satu	-	-	-	-
Kemuning	36	58	20	34
Ilir Timur Dua	136	443	88	254
Kalidoni	400	49	260	49
Ilir Timur Tiga	-	-	-	-
Sako	17	35	27	24
Sematangborang	74	21	170	83
Sukarami	96	75	69	77
Alang-Alang Lebar	60	130	34	100
<b>Palembang</b>	<b>1 275</b>	<b>1 250</b>	<b>1 147</b>	<b>1 004</b>

Lanjutan Tabel/*Continued Table* 5.1.13

Kecamatan Subdistrict	Jengkol/ Jengkol		Jeruk Besar/ Pomelo	
	2018	2019	2018	2019
(1)	(18)	(19)	(20)	(21)
Ilir Barat Dua	-	-	-	-
Gandus	2	26	-	-
Seberang Ulu Satu	-	-	-	-
Kertapati	-	-	-	-
Jakabaring	-	-	-	-
Seberang Ulu Dua	-	-	-	-
Plaju	-	-	137	65
Ilir Barat Satu	-	60	-	-
Bukitkecil	-	-	-	-
Ilir Timur Satu	-	-	-	-
Kemuning	-	-	-	-
Ilir Timur Dua	-	-	-	-
Kalidoni	216	-	-	-
Ilir Timur Tiga	-	-	-	-
Sako	-	-	-	-
Sematangborang	12	8	5	-
Sukarami	12	-	-	-
Alang-Alang Lebar	13	14	-	-
<b>Palembang</b>	<b>255</b>	<b>108</b>	<b>142</b>	<b>65</b>

Lanjutan Tabel/Continued Table 5.1.13

Kecamatan Subdistrict	Jeruk Siam/Kepron/ Orange/ Tangerine		Mangga/ Mango	
	2018	2019	2018	2019
(1)	(22)	(23)	(24)	(25)
Ilir Barat Dua	-	-	102	21
Gandus	105	33	1 600	1 000
Seberang Ulu Satu	-	-	60	105
Kertapati	-	-	26	28
Jakabaring	-	-	-	-
Seberang Ulu Dua	-	-	72	66
Plaju	77	49	1 251	555
Ilir Barat Satu	-	-	6	10
Bukitkecil	-	-	8	2
Ilir Timur Satu	-	-	-	-
Kemuning	-	-	-	-
Ilir Timur Dua	-	-	247	42
Kalidoni	-	-	864	100
Ilir Timur Tiga	-	-	-	-
Sako	87	225	108	150
Sematangborang	99	122	705	430
Sukarami	-	-	615	475
Alang-Alang Lebar	-	80	280	310
<b>Palembang</b>	<b>368</b>	<b>509</b>	<b>5 944</b>	<b>3 294</b>

Lanjutan Tabel/*Continued Table* 5.1.13

Kecamatan Subdistrict	Manggis/ <i>Mangosteen</i>		Markisa/Konyal/ <i>Passion fruit</i>	
	2018	2019	2018	2019
(1)	(26)	(27)	(28)	(29)
Ilir Barat Dua	-	-	2	-
Gandus	-	-	-	-
Seberang Ulu Satu	-	-	-	-
Kertapati	-	-	-	-
Jakabaring	-	-	-	-
Seberang Ulu Dua	-	-	-	-
Plaju	-	-	2	4
Ilir Barat Satu	-	2	-	-
Bukitkecil	-	-	-	-
Ilir Timur Satu	-	-	-	-
Kemuning	-	-	-	-
Ilir Timur Dua	-	-	-	-
Kalidoni	-	-	-	-
Ilir Timur Tiga	-	-	-	-
Sako	-	10	-	-
Sematangborang	4	1	-	-
Sukarami	185	154	1	-
Alang-Alang Lebar	24	75	-	-
<b>Palembang</b>	<b>213</b>	<b>242</b>	<b>5</b>	<b>4</b>

Lanjutan Tabel/Continued Table 5.1.13

Kecamatan Subdistrict	Melinjo/ Gnetum/Melinjo		Nangka/Cempedak/ Jackfruit	
	2018	2019	2018	2019
(1)	(30)	(31)	(32)	(33)
Ilir Barat Dua	3	-	3	10
Gandus	134	54	200	100
Seberang Ulu Satu	-	-	-	-
Kertapati	-	-	-	-
Jakabaring	-	-	-	-
Seberang Ulu Dua	-	-	-	-
Plaju	240	105	57	34
Ilir Barat Satu	2	17	-	12
Bukitkecil	-	-	3	7
Ilir Timur Satu	-	-	-	-
Kemuning	-	-	-	-
Ilir Timur Dua	-	-	133	85
Kalidoni	240	-	1 880	-
Ilir Timur Tiga	-	-	-	-
Sako	332	350	208	337
Sematangborang	3 390	2 079	472	247
Sukarami	29	15	98	105
Alang-Alang Lebar	70	60	66	120
<b>Palembang</b>	<b>4 440</b>	<b>2 680</b>	<b>3 120</b>	<b>1 057</b>

Lanjutan Tabel/*Continued Table* 5.1.13

Kecamatan Subdistrict	Nenas/ <i>Pineapple</i>		Pepaya/ <i>Papaya</i>	
	2018	2019	2018	2019
(1)	(34)	(35)	(36)	(37)
Ilir Barat Dua	-	-	19	17
Gandus	-	-	275	159
Seberang Ulu Satu	-	-	35	40
Kertapati	-	-	24	17
Jakabaring	-	-	-	-
Seberang Ulu Dua	-	-	24	32
Plaju	3	2	106	61
Ilir Barat Satu	-	2	-	60
Bukitkecil	-	-	-	-
Ilir Timur Satu	-	-	-	-
Kemuning	-	-	48	64
Ilir Timur Dua	-	-	24	36
Kalidoni	-	-	-	-
Ilir Timur Tiga	-	-	-	-
Sako	4	23	108	107
Sematangborang	4	4	94	28
Sukarami	-	-	62	88
Alang-Alang Lebar	-	1	385	200
<b>Palembang</b>	<b>11</b>	<b>32</b>	<b>1 204</b>	<b>909</b>

Lanjutan Tabel/Continued Table 5.1.13

Kecamatan Subdistrict	Petai/ Twisted Cluster Bean		Pisang/ Banana	
	2018	2019	2018	2019
(1)	(38)	(39)	(40)	(41)
Ilir Barat Dua	3	-	10	7
Gandus	11	19	156	170
Seberang Ulu Satu	-	-	33	31
Kertapati	-	-	17	31
Jakabaring	-	-	-	-
Seberang Ulu Dua	-	-	5	9
Plaju	4	4	77	143
Ilir Barat Satu	1	20	19	70
Bukitkecil	-	-	-	-
Ilir Timur Satu	-	-	-	-
Kemuning	-	-	-	-
Ilir Timur Dua	-	-	58	142
Kalidoni	45	-	1 012	12
Ilir Timur Tiga	-	-	-	-
Sako	-	7	190	207
Sematangborang	29	15	92	66
Sukarami	42	25	44	14
Alang-Alang Lebar	7	20	704	1 300
<b>Palembang</b>	<b>142</b>	<b>110</b>	<b>2 417</b>	<b>2 202</b>

Lanjutan Tabel/*Continued Table* 5.1.13

Kecamatan Subdistrict	Rambutan/ <i>Rambutan</i>		Salak/ <i>Snakefruit</i>	
	2018	2019	2018	2019
(1)	(42)	(43)	(44)	(45)
Ilir Barat Dua	20	7	-	-
Gandus	-	100	-	-
Seberang Ulu Satu	40	65	-	-
Kertapati	8	-	-	-
Jakabaring	-	-	-	-
Seberang Ulu Dua	40	19	-	-
Plaju	604	215	-	-
Ilir Barat Satu	-	30	-	-
Bukitkecil	-	-	-	-
Ilir Timur Satu	-	-	-	-
Kemuning	20	7	-	-
Ilir Timur Dua	86	116	-	-
Kalidoni	995	100	-	-
Ilir Timur Tiga	-	-	-	-
Sako	20	50	-	-
Sematangborang	81	68	-	-
Sukarami	695	335	-	-
Alang-Alang Lebar	106	187	-	-
<b>Palembang</b>	<b>2 715</b>	<b>1 299</b>	-	-



Lanjutan Tabel/Continued Table 5.1.13

Kecamatan Subdistrict	Sawo/ Sapodilla/Sawo		Sirsak/ Soursof		Sukun/ Breadfruit	
	2018	2019	2018	2019	2018	2019
(1)	(46)	(47)	(48)	(49)	(50)	(51)
Ilir Barat Dua	13	16	-	-	1	-
Gandus	736	518	78	172	143	74
Seberang Ulu Satu	-	-	26	50	21	17
Kertapati	1	3	7	-	-	-
Jakabaring	-	-	-	-	-	-
Seberang Ulu Dua	52	40	7	8	-	-
Plaju	363	99	17	18	102	72
Ilir Barat Satu	6	55	6	18	5	19
Bukitkecil	4	4	4	4	8	4
Ilir Timur Satu	-	-	-	-	-	-
Kemuning	-	-	-	-	-	-
Ilir Timur Dua	154	169	2	4	88	59
Kalidoni	1 051	7	148	25	126	20
Ilir Timur Tiga	-	-	-	-	-	-
Sako	45	90	32	45	208	86
Sematangborang	70	25	33	54	244	105
Sukarami	118	115	-	-	-	-
Alang-Alang Lebar	90	135	34	20	56	60
<b>Palembang</b>	<b>2 703</b>	<b>1 276</b>	<b>394</b>	<b>418</b>	<b>1 002</b>	<b>516</b>

Sumber/Source: BPS, Statistik Pertanian Hortikultura SPH-BST/BPS-Statistics Indonesia, Agricultural Statistic for Horticulture SPH-BST

**Tabel**  
**Table** 5.1.14

**Produksi Buah–Buahan dan Sayuran Tahunan Menurut  
Jenis Tanaman (kw) di Kota Palembang, 2018-2019**  
*Production of Annual Fruits and Vegetables by Kind of Plant  
(qui) in Palembang Municipality, 2018-2019*

Jenis Tanaman Kind of Plants	2018	2019
(1)	(2)	(3)
Alpukat/ <i>Avocado</i>	888	318
Anggur/ <i>Grape</i>	-	-
Apel/ <i>Apple</i>	-	-
Belimbing/ <i>Star Fruit</i>	1 067	405
Duku/Langsai/Kokosan/ <i>Duku</i>	244	179
Durian/ <i>Durian</i>	444	554
Jambu Air/ <i>Water Apple</i>	1 275	1 250
Jambu Biji/ <i>Guava</i>	1 147	1 004
Jengkol/ <i>Jengkol</i>	255	108
Jeruk Besar/ <i>Pomelo</i>	142	65
Jeruk Siam/Keprok/ <i>Orange/Tangerine</i>	368	509
Mangga/ <i>Mango</i>	5 944	3 294
Manggis/ <i>Mangosteen</i>	213	242

Jenis Tanaman Kind of Plants	2018	2019
(1)	(2)	(3)
Markisa/Konyal/ <i>Passion fruit</i>	5	4
Melinjo/ <i>Gnetum/Melinjo</i>	4 440	2 680
Nangka/Cempedak/ <i>Jackfruit</i>	3 120	1 057
Nenas/ <i>Pineapple</i>	11	32
Pepaya/ <i>Papaya</i>	1 204	909
Petai/ <i>Twisted Cluster Bean</i>	142	110
Pisang/ <i>Banana</i>	2 417	2 202
Rambutan/ <i>Rambutan</i>	2 715	1 299
Salak/ <i>Snakefruit</i>	-	-
Sawo/ <i>Sapodilla/Sawo</i>	2 703	1 276
Sirsak/ <i>Soursop</i>	394	418
Sukun/ <i>Breadfruit</i>	1 002	516

Sumber/Source: BPS, Statistik Pertanian Hortikultura SPH-BST/BPS-Statistics Indonesia, *Agricultural Statistic for Horticulture SPH-BST*

## 5.2 PERKEBUNAN ESTATE CROPS

**Tabel** 5.2.1 **Luas Areal Tanaman Perkebunan Menurut Kecamatan dan Jenis Tanaman (ha) di Kota Palembang, 2018 dan 2019**  
*Planted Area of Estate Crops by Subdistrict and Type of Crops (ha) in Palembang Municipality, 2018 and 2019*

Kecamatan Subdistrict	Kelapa Sawit/Oil Palm		Kelapa/Coconut	
	2018	2019	2018	2019
(1)	(2)	(3)	(4)	(5)
Iilir Barat Dua	-	-	-	...
Gandus	52,00	52,00	3,50	...
Seberang Ulu Satu	-	-	-	...
Kertapati	-	-	2,00	...
Jakabaring	-	-	-	...
Seberang Ulu Dua	-	-	-	...
Plaju	-	-	1,00	...
Iilir Barat Satu	-	-	2,00	...
Bukitkecil	-	-	-	...
Iilir Timur Satu	-	-	-	...
Kemuning	-	-	-	...
Iilir Timur Dua	-	-	-	...
Kalidoni	-	-	1,00	...
Iilir Timur Tiga	-	-	-	...
Sako	-	-	-	...
Sematangborang	8,00	8,00	3,00	...
Sukarami	22,50	22,50	5,00	...
Alang-Alang Lebar	27,00	27,00	2,00	...
<b>Palembang</b>	<b>109,50</b>	<b>109,50</b>	<b>19,50</b>	...

Lanjutan Tabel/Continued Table 5.2.1

Kecamatan Subdistrict	Karet/Rubber		Kopi/Coffee	
	2018	2019	2018	2019
(1)	(6)	(7)	(8)	(9)
Ilir Barat Dua	-	-	-	-
Gandus	300,75	300,75	-	-
Seberang Ulu Satu	-	-	-	-
Kertapati	20,25	20,25	-	-
Jakabaring	-	-	-	-
Seberang Ulu Dua	-	-	-	-
Plaju	-	-	-	-
Ilir Barat Satu	58,93	58,93	-	-
Bukitkecil	-	-	-	-
Ilir Timur Satu	-	-	-	-
Kemuning	-	-	-	-
Ilir Timur Dua	-	-	-	-
Kalidoni	-	-	-	-
Ilir Timur Tiga	-	-	-	-
Sako	-	-	-	-
Sematangborang	3,00	3,00	-	-
Sukarami	30,00	30,00	-	-
Alang-Alang Lebar	31,90	31,90	-	-
<b>Palembang</b>	<b>444,83</b>	<b>444,83</b>	<b>0,00</b>	<b>0,00</b>

Lanjutan Tabel/Continued Table 5.2.1

Kecamatan Subdistrict	Kakao/Cocoa		Tebu/Sugar cane	
	2018	2019	2018	2019
(1)	(10)	(11)	(12)	(13)
Iilir Barat Dua	-	-	-	-
Gandus	-	-	-	-
Seberang Ulu Satu	-	-	-	-
Kertapati	-	-	-	-
Jakabaring	-	-	-	-
Seberang Ulu Dua	-	-	-	-
Plaju	-	-	-	-
Iilir Barat Satu	-	-	-	-
Bukitkecil	-	-	-	-
Iilir Timur Satu	-	-	-	-
Kemuning	-	-	-	-
Iilir Timur Dua	-	-	-	-
Kalidoni	-	-	-	-
Iilir Timur Tiga	-	-	-	-
Sako	-	-	-	-
Sematangborang	-	-	-	-
Sukarami	-	-	-	-
Alang-Alang Lebar	-	-	-	-
<b>Palembang</b>	<b>0,00</b>	<b>0,00</b>	<b>0,00</b>	<b>0,00</b>

Lanjutan Tabel/Continued Table 5.2.1

Kecamatan Subdistrict	Teh/Tea		Tembakau/Tobacco	
	2018	2019	2018	2019
(1)	(14)	(15)	(16)	(17)
Iilir Barat Dua	-	-	-	-
Gandus	-	-	-	-
Seberang Ulu Satu	-	-	-	-
Kertapati	-	-	-	-
Jakabaring	-	-	-	-
Seberang Ulu Dua	-	-	-	-
Plaju	-	-	-	-
Iilir Barat Satu	-	-	-	-
Bukitkecil	-	-	-	-
Iilir Timur Satu	-	-	-	-
Kemuning	-	-	-	-
Iilir Timur Dua	-	-	-	-
Kalidoni	-	-	-	-
Iilir Timur Tiga	-	-	-	-
Sako	-	-	-	-
Sematangborang	-	-	-	-
Sukarami	-	-	-	-
Alang-Alang Lebar	-	-	-	-
<b>Palembang</b>	<b>0,00</b>	<b>0,00</b>	<b>0,00</b>	<b>0,00</b>

Sumber/Source: Dinas Pertanian dan Ketahanan Pangan Kota Palembang/ Agriculture and Food Security Office of Palembang Municipality

**Tabel**  
**Table** 5.2.2**Produksi Perkebunan Menurut Kecamatan dan Jenis Tanaman (ton) di Kota Palembang, 2018 dan 2019**  
**Production of Estate by Subdistrict and Type of Crops (ton) in Palembang Municipality, 2018 and 2019**

Kecamatan Subdistrict	Kelapa Sawit/Oil Palm		Kelapa/Coconut	
	2018	2019	2018	2019
(1)	(2)	(3)	(4)	(5)
Iilir Barat Dua	-	-	-	...
Gandus	104,00	104,00	2,45	...
Seberang Ulu Satu	-	-	-	...
Kertapati	-	-	1,10	...
Jakabaring	-	-	-	...
Seberang Ulu Dua	-	-	-	...
Plaju	-	-	-	...
Iilir Barat Satu	-	-	0,70	...
Bukitkecil	-	-	-	...
Iilir Timur Satu	-	-	-	...
Kemuning	-	-	-	...
Iilir Timur Dua	-	-	-	...
Kalidoni	-	-	0,70	...
Iilir Timur Tiga	-	-	-	...
Sako	-	-	-	...
Sematangborang	24,80	24,80	1,20	...
Sukarami	56,41	89,00	4,50	...
Alang-Alang Lebar	89,19	81,00	1,70	...
<b>Palembang</b>	<b>128,80</b>	<b>298,80</b>	<b>12,35</b>	<b>...</b>



Lanjutan Tabel/Continued Table 5.2.2

Kecamatan Subdistrict	Karet/Rubber		Kopi/Coffee	
	2018	2019	2018	2019
(1)	(6)	(7)	(8)	(9)
Ilir Barat Dua	-	-	-	-
Gandus	367,56	367,56	-	-
Seberang Ulu Satu	-	-	-	-
Kertapati	26,35	26,35	-	-
Jakabaring	-	-	-	-
Seberang Ulu Dua	-	-	-	-
Plaju	-	-	-	-
Ilir Barat Satu	84,86	84,00	-	-
Bukitkecil	-	-	-	-
Ilir Timur Satu	-	-	-	-
Kemuning	-	-	-	-
Ilir Timur Dua	-	-	-	-
Kalidoni	-	-	-	-
Ilir Timur Tiga	-	-	-	-
Sako	-	-	-	-
Sematangborang	3,90	3,90	-	-
Sukarami	27,30	28,00	-	-
Alang-Alang Lebar	40,27	39,00	-	-
<b>Palembang</b>	<b>550,24</b>	<b>548,81</b>	<b>0,00</b>	<b>0,00</b>

Lanjutan Tabel/*Continued Table 5.2.2*

Kecamatan Subdistrict	Kakao/Cocoa		Tebu/Sugar cane	
	2018	2019	2018	2019
(1)	(10)	(11)	(12)	(13)
Iilir Barat Dua	-	-	-	-
Gandus	-	-	-	-
Seberang Ulu Satu	-	-	-	-
Kertapati	-	-	-	-
Jakabaring	-	-	-	-
Seberang Ulu Dua	-	-	-	-
Plaju	-	-	-	-
Iilir Barat Satu	-	-	-	-
Bukitkecil	-	-	-	-
Iilir Timur Satu	-	-	-	-
Kemuning	-	-	-	-
Iilir Timur Dua	-	-	-	-
Kalidoni	-	-	-	-
Iilir Timur Tiga	-	-	-	-
Sako	-	-	-	-
Sematangborang	-	-	-	-
Sukarami	-	-	-	-
Alang-Alang Lebar	-	-	-	-
<b>Palembang</b>	<b>0,00</b>	<b>0,00</b>	<b>0,00</b>	<b>0,00</b>

Lanjutan Tabel/Continued Table 5.2.2

Kecamatan Subdistrict	Teh/Tea		Tembakau/Tobacco	
	2018	2019	2018	2019
(1)	(14)	(15)	(16)	(17)
Ilir Barat Dua	–	–	–	–
Gandus	–	–	–	–
Seberang Ulu Satu	–	–	–	–
Kertapati	–	–	–	–
Jakabaring	–	–	–	–
Seberang Ulu Dua	–	–	–	–
Plaju	–	–	–	–
Ilir Barat Satu	–	–	–	–
Bukitkecil	–	–	–	–
Ilir Timur Satu	–	–	–	–
Kemuning	–	–	–	–
Ilir Timur Dua	–	–	–	–
Kalidoni	–	–	–	–
Ilir Timur Tiga	–	–	–	–
Sako	–	–	–	–
Sematangborang	–	–	–	–
Sukarami	–	–	–	–
Alang-Alang Lebar	–	–	–	–
<b>Palembang</b>	–	–	–	–

Catatan/Note: Data kecamatan Jakabaring masih tergabung dengan data kecamatan Seberang Ulu Satu / Data from the Jakabaring subdistrict are still combined with data from the Seberang Ulu Satu subdistrict

Data kecamatan Ilir Timur Tiga masih tergabung dengan data kecamatan Ilir Timur Dua / Data from the Ilir Timur Tiga subdistrict are still combined with data from the Ilir Timur Dua subdistrict

Sumber/Source: Dinas Pertanian dan Ketahanan Pangan Kota Palembang/ Agriculture and Food Security Office of Palembang Municipality

### 5.3 KEHUTANAN FORESTRY

**Tabel** 5.3.1 **Luas Kawasan Hutan dan Perairan Menurut Kecamatan di Kota Palembang (hektar), 2019**  
*Forest and Inland Water Area by Subdistrict in Palembang Municipality (hectare), 2019*

Kecamatan Subdistrict	Hutan Lindung Protection Forest	Suaka Alam dan Pelestarian Alam Sanctuary Reserve and Nature Conservation Area	Hutan Produksi Production Forest			Jumlah Luas Hutan dan Perairan Total Forest and Water Area
			Terbatas Limited	Tetap Permanent	Dapat Dikonversi Convertible	
(1)	(2)	(3)	(4)	(5)	(6)	(7)
Ilir Barat Dua	-	-	-	-	-	-
Gandus	-	-	-	-	-	-
Seberang Ulu Satu	-	-	-	-	-	-
Kertapati	-	-	-	-	-	-
Jakabaring	-	-	-	-	-	-
Seberang Ulu Dua	-	-	-	-	-	-
Plaju	-	-	-	-	-	-
Ilir Barat Satu	-	-	-	-	-	-
Bukitkecil	-	-	-	-	-	-
Ilir Timur Satu	-	-	-	-	-	-
Kemuning	-	-	-	-	-	-
Ilir Timur Dua	-	-	-	-	-	-
Kalidoni	-	-	-	-	-	-
Ilir Timur Tiga	-	-	-	-	-	-
Sako	-	-	-	-	-	-
Sematangborang	-	-	-	-	-	-
Sukarami	-	-	-	-	-	-
Alang-Alang Lebar	-	50,33	-	-	-	50,33
<b>Palembang</b>	-	<b>50,33</b>	-	-	-	<b>50,33</b>

Sumber/Source: Dinas Kehutanan Provinsi Sumatera Selatan/ Forestry Service of South Sumatera Province

**Tabel** 5.3.2 **Produksi Kayu Hutan Menurut Jenis Produksi di Kota Palembang (m<sup>3</sup>), 2014-2019**  
**Table** 5.3.2 **Timber Production by Type of Product in Palembang Municipality (m<sup>3</sup>), 2014-2019**

Tahun Year	Kayu Bulat Logs	Kayu Gergajian Sawn Timber	Kayu Lapis Play Wood
(1)	(2)	(3)	(4)
2014	-	4 323,94	1 494,92
2015	-	4 316,01	1 363,87
2016	-	3 453,63	1 833,30
2017	-	3 289,77	1 925,47
2018	-	2 799,23	1 217,02
2019	-	5 542,31	2 302,31

Catatan/Note: Industri Kapasitas 0 - 6.000 m<sup>3</sup>/tahun/Industrial Capacity 0 - 6,000 m<sup>3</sup>/ year  
 Data tidak termasuk Chipwood, MDF, Veneer, Slat Pencil dan Pulp/Data does not include Chipwood, MDF, Veneer, Pencil Slat and Pulp

Sumber/Source: Dinas Kehutanan Provinsi Sumatera Selatan/ Forestry Service of South Sumatera Province

## 5.4 PETERNAKAN LIVESTOCK

**Tabel 5.4.1** Populasi Ternak Menurut Kecamatan dan Jenis Ternak di Kota Palembang, 2019  
*Livestock Population by Subdistrict and Type of Livestock in Palembang Municipality, 2019*

Kecamatan Subdistrict	Sapi Perah Dairy Cattle	Sapi Potong Beef Cattle	Kerbau Buffalo	Kuda Horse
(1)	(2)	(3)	(4)	(5)
Ilir Barat Dua	-	-	-	-
Gandus	-	950	-	-
Seberang Ulu Satu	-	-	-	-
Kertapati	-	51	-	-
Jakabaring	-	-	-	-
Seberang Ulu Dua	-	14	-	-
Plaju	-	121	-	-
Ilir Barat Satu	-	310	2	-
Bukitkecil	-	-	-	-
Ilir Timur Satu	-	-	-	-
Kemuning	-	52	-	-
Ilir Timur Dua	-	4	-	-
Kalidoni	-	18	-	-
Ilir Timur Tiga	-	1	-	-
Sako	-	55	-	-
Sematangborang	-	31	-	-
Sukarami	-	1 887	-	-
Alang-Alang Lebar	-	844	-	-
<b>Palembang</b>	-	<b>4 338</b>	<b>2</b>	-

Lanjutan Tabel/Continued Table 5.4.1

Kecamatan Subdistrict	Kambing Goat	Domba Sheep	Babi Pig
(1)	(6)	(7)	(8)
Ilir Barat Dua	23	-	-
Gandus	670	35	-
Seberang Ulu Satu	20	-	-
Kertapati	279	-	-
Jakabaring	100	-	-
Seberang Ulu Dua	132	-	-
Plaju	258	-	-
Ilir Barat Satu	227	2	-
Bukitkecil	-	-	-
Ilir Timur Satu	60	-	-
Kemuning	62	-	-
Ilir Timur Dua	46	-	-
Kalidoni	110	-	-
Ilir Timur Tiga	85	-	-
Sako	70	-	-
Sematangborang	70	-	-
Sukarami	2833	140	-
Alang-Alang Lebar	202	15	-
<b>Palembang</b>	<b>5 247</b>	<b>192</b>	<b>-</b>

Sumber/Source: Dinas Pertanian dan Ketahanan Pangan Kota Palembang/ Agriculture and Food Security Office of Palembang Municipality

**Tabel**  
**Table** 5.4.2**Populasi Unggas Menurut Kecamatan dan Jenis Unggas di Kota Palembang, 2019**  
**Poultry Population by Subdistrict and Kind of Poultry in Palembang Municipality, 2019**

<b>Kecamatan Subdistrict</b>	<b>Ayam Kampung Native Chicken</b>	<b>Ayam Petelur Layer</b>	<b>Ayam Pedaging Broiler</b>	<b>Itik/Itik Manila Duck/Muscovy Duck</b>
(1)	(2)	(3)	(4)	(5)
Ilir Barat Dua	78	85 000	-	43
Gandus	10 100	-	10 500	1 270
Seberang Ulu Satu	-	-	-	90
Kertapati	8 616	-	-	2 747
Jakabaring	900	-	-	500
Seberang Ulu Dua	2 804	-	-	191
Plaju	712	-	-	584
Ilir Barat Satu	1 299	20 000	60 000	456
Bukitkecil	49	10	-	-
Ilir Timur Satu	836	-	-	-
Kemuning	720	-	-	-
Ilir Timur Dua	350	-	-	70
Kalidoni	340	20 000	15 000	160
Ilir Timur Tiga	265	-	-	52
Sako	200	20 150	1 030	-
Sematangborang	370	-	2 000	240
Sukarami	26 900	120 000	144 000	2 750
Alang-Alang Lebar	1 790	225 000	21 000	164
<b>Palembang</b>	<b>56 329</b>	<b>490 160</b>	<b>253 530</b>	<b>9 317</b>

Sumber/Source: Dinas Pertanian dan Ketahanan Pangan Kota Palembang/ Agriculture and Food Security Office of Palembang Municipality



**Tabel 5.4.3** **Produksi Daging Ternak Menurut Kecamatan dan Jenis Ternak di Kota Palembang (kg), 2019**  
**Meat Production by Subdistrict and Kind of Livestock in Palembang Municipality (kg), 2019**

Kecamatan Subdistrict	Sapi Potong Beef Cattle	Kerbau Buffalo	Kuda Horse
(1)	(2)	(3)	(4)
Ilir Barat Dua	6 762	-	-
Gandus	1 433 544	-	-
Seberang Ulu Satu	-	-	-
Kertapati	-	-	-
Jakabaring	-	-	-
Seberang Ulu Dua	7 921	-	-
Plaju	13 524	-	-
Ilir Barat Satu	25 309	-	-
Bukitkecil	-	-	-
Ilir Timur Satu	7 148	-	-
Kemuning	8 308	-	-
Ilir Timur Dua	13 331	-	-
Kalidoni	7 728	-	-
Ilir Timur Tiga	4 250	-	-
Sako	5 410	-	-
Sematangborang	1 159	-	-
Sukarami	13 911	-	-
Alang-Alang Lebar	26 468	-	-
<b>Palembang</b>	<b>1 574 773</b>	<b>-</b>	<b>-</b>

Lanjutan Tabel/*Continued Table* 5.4.3

<b>Kecamatan Subdistrict</b>	<b>Kambing Goat</b>	<b>Domba Sheep</b>	<b>Babi Pig</b>
(1)	(6)	(7)	(8)
Ilir Barat Dua	1 038	-	-
Gandus	1 083	-	-
Seberang Ulu Satu	0	-	-
Kertapati	0	-	-
Jakabaring		-	-
Seberang Ulu Dua	1 259	-	-
Plaju	950	-	-
Ilir Barat Satu	3 535	-	-
Bukitkecil	0	-	-
Ilir Timur Satu	884	-	-
Kemuning	663	-	-
Ilir Timur Dua	2 011	-	-
Kalidoni	707	-	-
Ilir Timur Tiga	1 038	-	-
Sako	1 193	-	-
Sematangborang	221	-	-
Sukarami	2 077	-	-
Alang-Alang Lebar	3 336	-	-
<b>Palembang</b>	<b>19 995</b>	-	-

Sumber/*Source*: Dinas Pertanian dan Ketahanan Pangan Kota Palembang/ *Agriculture and Food Security Office of Palembang Municipality*

**Tabel 5.4.4** **Produksi Daging Unggas Menurut Kecamatan dan Jenis Unggas di Kota Palembang (kg), 2019**  
***Poultry Meat Production by Subdistrict and Kind of Poultry in Palembang Municipality (kg), 2019***

<b>Kecamatan Subdistrict</b>	<b>Ayam Kampung Native Chicken</b>	<b>Ayam Petelur Layer</b>	<b>Ayam Pedaging Broiler</b>	<b>Itik/Itik Manila Duck/Muscovy Duck</b>
(1)	(2)	(3)	(4)	(5)
Ilir Barat Dua	1 296	61 710	-	538
Gandus	238 886	-	437 385	17 073
Seberang Ulu Satu	-	-	-	91
Kertapati	221 698	-	-	25 242
Jakabaring	-	-	-	-
Seberang Ulu Dua	62 515	-	-	5 012
Plaju	13 225	-	-	9 294
Ilir Barat Satu	20 045	14 520	898 201	7 370
Bukitkecil	678	7	91	-
Ilir Timur Satu	10 745	-	-	-
Kemuning	14 541	-	-	184
Ilir Timur Dua	4 696	-	-	969
Kalidoni	14 430	14 520	162 067	4 382
Ilir Timur Tiga	4 614	-	-	961
Sako	3 439	14 629	12 383	104
Sematangborang	8 977	-	46 862	3 780
Sukarami	419 759	87 120	1 874 506	18 731
Alang-Alang Lebar	28 645	163 350	328 038	1 585
<b>Palembang</b>	<b>1 068 189</b>	<b>355 856</b>	<b>3 759 533</b>	<b>95 316</b>

Sumber/Source: Dinas Pertanian dan Ketahanan Pangan Kota Palembang/ *Agriculture and Food Security Office of Palembang Municipality*

**Tabel**  
**Table** 5.4.5

**Produksi Telur Unggas Menurut Kecamatan dan Jenis Unggas di Kota Palembang (kg), 2019**  
**Production of Poultry Eggs by Subdistrict and Kind of Poultry in Palembang Municipality (kg), 2019**

Kecamatan Subdistrict	Ayam Kampung Native Chicken	Ayam Petelur Layer	Ayam Pedaging Broiler	Itik/Itik Manila Duck/Muscovy Duck
(1)	(2)	(3)	(4)	(5)
Ilir Barat Dua	...	...	...	...
Gandus	...	...	...	...
Seberang Ulu Satu	...	...	...	...
Kertapati	...	...	...	...
Jakabaring	...	...	...	...
Seberang Ulu Dua	...	...	...	...
Plaju	...	...	...	...
Ilir Barat Satu	...	...	...	...
Bukitkecil	...	...	...	...
Ilir Timur Satu	...	...	...	...
Kemuning	...	...	...	...
Ilir Timur Dua	...	...	...	...
Kalidoni	...	...	...	...
Ilir Timur Tiga	...	...	...	...
Sako	...	...	...	...
Sematangborang	...	...	...	...
Sukarami	...	...	...	...
Alang-Alang Lebar	...	...	...	...
<b>Palembang</b>	<b>494 390</b>	<b>32 878 859</b>	<b>...</b>	<b>362 724</b>

Sumber/Source: Dinas Pertanian dan Ketahanan Pangan Kota Palembang/ Agriculture and Food Security Office of Palembang Municipality

**5.5 PERIKANAN  
FISHERY**

**Tabel 5.5.1** **Produksi dan Nilai Produksi Perikanan Tangkap Menurut Kecamatan dan Jenis Penangkapan di Kota Palembang, 2019**  
*Production and Production Value of Fish Capture by Subdistrict and Type of Captures in Palembang Municipality, 2019*

Kecamatan Subdistrict	Perikanan Tangkap di Laut Marine Capture Fisheries		Perikanan Perairan Umum Daratan Inland Open Water Capture Fisheries		Perikanan Tangkap Fish Capture	
	Volume Volume (Ton)	Nilai Value (000 Rp)	Volume Volume (Ton)	Nilai Value (000 Rp)	Volume Volume (Ton)	Nilai Value (000 Rp)
(1)	(2)	(3)	(4)	(5)	(6)	(7)
Iilir Barat Dua	-	-	131,58	...	-	-
Gandus	-	-	220,32	...	-	-
Seberang Ulu Satu	-	-	389,64	...	-	-
Kertapati	-	-	2255,22	...	-	-
Jakabaring	-	-	187,68	...	-	-
Seberang Ulu Dua	-	-	149,94	...	-	-
Plaju	-	-	174,42	...	-	-
Iilir Barat Satu	-	-	64,26	...	-	-
Bukitkecil	-	-	-	-	-	-
Iilir Timur Satu	-	-	-	-	-	-
Kemuning	-	-	-	-	-	-
Iilir Timur Dua	-	-	38,76	...	-	-
Kalidoni	-	-	202,98	...	-	-
Iilir Timur Tiga	-	-	25,50	...	-	-
Sako	-	-	88,74	...	-	-
Sematangborang	-	-	66,30	...	-	-
Sukarami	-	-	93,84	...	-	-
Alang-Alang Lebar	-	-	116,28	...	-	-
<b>Palembang</b>	-	-	<b>4 205,46</b>	<b>...</b>	-	-

Sumber/Source: Dinas Perikanan Kota Palembang/ Marine Affairs and Fisheries Agencies of Palembang Municipality

**Tabel**  
**Table** 5.5.2

**Produksi dan Nilai Produksi Perikanan Tangkap di  
Perairan Umum Menurut Kecamatan dan Lokasi di Kota  
Palembang, 2019**  
*Production and Production Value of Inland Open Water  
Capture by Subdistrict and Location in Palembang  
Municipality, 2019*

Kecamatan Subdistrict	Waduk Reservoir		Sungai River		Danau Lake	
	Volume Volume (Ton)	Nilai Value (000 Rp)	Volume Volume (Ton)	Nilai Value (000 Rp)	Volume Volume (Ton)	Nilai Value (000 Rp)
(1)	(2)	(3)	(4)	(5)	(6)	(7)
Ilir Barat Dua	-	-	131,58	...	-	-
Gandus	-	-	220,32	...	-	-
Seberang Ulu Satu	-	-	389,64	...	-	-
Kertapati	-	-	2 255,22	...	-	-
Jakabaring	-	-	187,68	...	-	-
Seberang Ulu Dua	-	-	149,94	...	-	-
Plaju	-	-	174,42	...	-	-
Ilir Barat Satu	-	-	64,26	...	-	-
Bukitkecil	-	-	-	-	-	-
Ilir Timur Satu	-	-	-	-	-	-
Kemuning	-	-	-	-	-	-
Ilir Timur Dua	-	-	38,76	...	-	-
Kalidoni	-	-	202,98	...	-	-
Ilir Timur Tiga	-	-	25,50	...	-	-
Sako	-	-	88,74	...	-	-
Sematangborang	-	-	66,30	...	-	-
Sukarami	-	-	93,84	...	-	-
Alang-Alang Lebar	-	-	116,28	...	-	-
<b>Palembang</b>	-	-	<b>4 205,46</b>	<b>...</b>	-	-

Sumber/Source: Dinas Perikanan Kota Palembang/ Marine Affairs and Fisheries Agencies of Palembang Municipality

Lanjutan Tabel/Continued Table 5.5.2

Kecamatan Subdistrict	Rawa Swamp		Genangan Air Puddle	
	Volume Volume (Ton)	Nilai Value (000 Rp)	Volume Volume (Ton)	Nilai Value (000 Rp)
(1)	(8)	(9)	(10)	(11)
Ilir Barat Dua	-	-	-	-
Gandus	-	-	-	-
Seberang Ulu Satu	-	-	-	-
Kertapati	-	-	-	-
Jakabaring	-	-	-	-
Seberang Ulu Dua	-	-	-	-
Plaju	-	-	-	-
Ilir Barat Satu	-	-	-	-
Bukitkecil	-	-	-	-
Ilir Timur Satu	-	-	-	-
Kemuning	-	-	-	-
Ilir Timur Dua	-	-	-	-
Kalidoni	-	-	-	-
Ilir Timur Tiga	-	-	-	-
Sako	-	-	-	-
Sematangborang	-	-	-	-
Sukarami	-	-	-	-
Alang-Alang Lebar	-	-	-	-
<b>Palembang</b>	-	-	-	-

Sumber/Source: Dinas Perikanan Kota Palembang/ Marine Affairs and Fisheries Agencies of Palembang Municipality

**Tabel**  
**Table** 5.5.3**Produksi dan Nilai Produksi Perikanan Budidaya Menurut Kecamatan dan Jenis Budidaya di Kota Palembang, 2019**  
*Production and Production Value of Aquaculture by Subdistrict and Type of Culture in Palembang Municipality, 2019*

Kecamatan Subdistrict	Jaring Apung Laut Marine Floating Net		Jaring Apung Tawar Freshwater Floating Net		Jaring Tancap Tawar Freshwater Pen Culture	
	Volume Volume (Ton)	Nilai Value (000 Rp)	Volume Volume (Ton)	Nilai Value (000 Rp)	Volume Volume (Ton)	Nilai Value (000 Rp)
(1)	(2)	(3)	(4)	(5)	(6)	(7)
Ilir Barat Dua	-	-	-	-	135,40	2 031,00
Gandus	-	-	982,37	19 647,47	138,25	2 073,77
Seberang Ulu Satu	-	-	1 339,07	26 781,35	186,54	2 798,10
Kertapati	-	-	537,90	10 758,00	248,89	3 733,41
Jakabaring	-	-	-	-	-	-
Seberang Ulu Dua	-	-	591,92	11 838,37	90,65	1 359,73
Plaju	-	-	77,80	1 555,94	-	-
Ilir Barat Satu	-	-	82,80	1 656,00	45,63	684,52
Bukitkecil	-	-	-	-	-	-
Ilir Timur Satu	-	-	-	-	-	-
Kemuning	-	-	-	-	-	-
Ilir Timur Dua	-	-	793,39	15 867,87	-	-
Kalidoni	-	-	157,86	3 157,18	-	-
Ilir Timur Tiga	-	-	-	-	-	-
Sako	-	-	-	-	-	-
Sematangborang	-	-	602,71	12 054,24	27,17	407,48
Sukarami	-	-	64,18	1 283,52	69,57	1 043,55
Alang-Alang Lebar	-	-	25,68	513,57	-	-
<b>Palembang</b>	-	-	<b>5 255,68</b>	<b>105 113,51</b>	<b>942,10</b>	<b>14 131,56</b>



Lanjutan Tabel/Continued Table 5.5.3

Kecamatan Subdistrict	Keramba Cage		Kolam Air Deras Running Freshwater Pond		Kolam Air Tenang Quiet Freshwater Pond	
	Volume Volume (Ton)	Nilai Value (000 Rp)	Volume Volume (Ton)	Nilai Value (000 Rp)	Volume Volume (Ton)	Nilai Value (000 Rp)
(1)	(8)	(9)	(10)	(11)	(12)	(13)
Ilir Barat Dua	-	-	-	-	1 185,67	21 342,11
Gandus	-	-	-	-	6 153,92	110 770,60
Seberang Ulu Satu	-	-	-	-	2 469,02	44 442,36
Kertapati	-	-	-	-	1 193,64	21 485,53
Jakabaring	-	-	-	-	980,60	17 650,80
Seberang Ulu Dua	-	-	-	-	6 032,82	108 590,84
Plaju	-	-	-	-	2 834,51	51 021,18
Ilir Barat Satu	-	-	-	-	6 635,21	119 433,70
Bukitkecil	-	-	-	-	-	-
Ilir Timur Satu	-	-	-	-	-	-
Kemuning	-	-	-	-	174,49	3 140,84
Ilir Timur Dua	-	-	-	-	1 386,76	24 961,76
Kalidoni	-	-	-	-	3 731,22	67 162,05
Ilir Timur Tiga	-	-	-	-	756,20	13 611,60
Sako	-	-	-	-	891,49	16 046,87
Sematangborang	-	-	-	-	3 425,05	61 650,91
Sukarami	-	-	-	-	4 056,82	73 022,82
Alang-Alang Lebar	-	-	-	-	2 962,55	53 325,95
<b>Palembang</b>	-	-	-	-	<b>44 869,97</b>	<b>807 659,92</b>

Sumber/Source: Dinas Perikanan Kota Palembang/ Marine Affairs and Fisheries Agencies of Palembang Municipality

# BAB 6 INDUSTRI, PERTAMBANGAN DAN ENERGI

## Industry, Mining and Energy

### Jumlah Pelanggan Listrik

*Number of Electricity Costumers*



Listrik Terjual Tahun 2019  
*Electricity Sold in Year 2019*

**614.192.326 kWh**



**PENJELASAN TEKNIS**

1. Pengumpulan data industri besar dan sedang dilakukan melalui Survei Industri Besar dan Sedang yang dilaksanakan setiap tahun secara lengkap (sensus) sejak tahun 1975. Survei Industri Besar dan Sedang mencakup semua perusahaan industri yang mempunyai tenaga kerja 20 orang atau lebih dengan menggunakan kuesioner II A.
2. Klasifikasi industri yang digunakan dalam survei ini berdasar kepada Klasifikasi Baku Lapangan Usaha Indonesia (KBLI). KBLI adalah klasifikasi lapangan usaha yang berdasar kepada International Standard Industrial Classification of All Economic Activities (ISIC) revisi 4 yang telah disesuaikan dengan kondisi Indonesia.
3. Industri manufaktur adalah suatu kegiatan ekonomi yang melakukan kegiatan mengubah suatu barang dasar secara mekanis, kimia, atau dengan tangan sehingga menjadi barang jadi/setengah jadi, dan atau barang yang kurang nilainya menjadi barang yang lebih tinggi nilainya, dan sifatnya lebih dekat kepada pemakai akhir. Termasuk dalam kegiatan ini adalah jasa industri dan pekerjaan perakitan.

**TECHNICAL NOTES**

1. *Data collection of large and medium scale manufacturing is conducted through The Large and Medium Manufacturing Establishment Survey that has been done annually for all industries (census) since 1975. Large and Medium Manufacturing Establishment Survey covers all manufactures/industries with 20 workers or more by questionnaire II A.*
2. *The industrial classification adopted in this survey refers to the Klasifikasi Baku Lapangan Usaha Indonesia (KBLI). KBLI is classification of economic activities based on the International Standard Industrial Classification of All Economic Activities (ISIC rev 4) that has been modified according to the local condition in Indonesia.*
3. *Manufacturing industry is defined as an economic activity processing basic goods mechanically, chemicals or manually into final or intermediate goods. It is also defined as processing of lower value goods into higher value goods as final or intermediate products. The activities also include services for manufacturing and assembling.*

4. Perusahaan atau usaha industri adalah suatu unit (kesatuan) usaha yang melakukan kegiatan ekonomi, bertujuan menghasilkan barang atau jasa, terletak pada suatu bangunan atau lokasi tertentu, dan mempunyai catatan administrasi tersendiri mengenai produksi dan struktur biaya serta ada seorang atau lebih yang bertanggung jawab atas usaha tersebut.
  5. Industri manufaktur dikelompokkan ke dalam 4 golongan berdasarkan banyaknya pekerja, yaitu: industri besar (100 orang pekerja atau lebih), industri sedang/menengah (20–99 orang pekerja), industri kecil (5–19 orang pekerja), dan industri mikro (1–4 orang pekerja).
  6. Pelanggan adalah individu atau kelompok, baik rumah tangga, perusahaan atau institusi non profit yang membeli air bersih dari perusahaan air bersih.
  7. Air disalurkan adalah volume air bersih dari perusahaan air bersih.
4. *A manufacturing establishment is defined as a production unit engaged in economic activity, producing goods or services, located in a building or in a certain location, keeping a business record concerning the production and cost structure, and having a person or more that are responsible to those activities.*
  5. *Manufacturing industries are categorized into four groups, based on the number of employees: large scale manufacturing (100 employees or more), medium scale manufacturing (20–99 employees), small scale manufacturing (5–19 employees), and micro industry (1–4 employees).*
  6. *Customers are individuals or groups, whether household, company or non-profit institutions that buy water supply from water supply establishment.*
  7. *Distributed water is the volume of water supply from water supply establishment.*

**ULASAN**

PLN Wilayah IV Palembang menggunakan tenaga diesel sebagai sumber tenaga pembangkit listrik. Pada tahun 2019, jumlah daya terpasang sebesar 4.092.138.600 kW.

Jika dilihat dari sisi banyaknya pelanggan PLN di Kota Palembang pada tahun 2019, jumlah pelanggan listrik PLN adalah sebanyak 607.295 pelanggan. Jumlah tersebut meningkat 6,38 persen dibandingkan jumlah pelanggan pada tahun 2018, sebesar 570.854 pelanggan.

Selain listrik, air minum merupakan kebutuhan pokok manusia. Pemenuhan kebutuhan air minum berasal dari air bersih sangat menunjang dalam pembangunan manusia yang sehat.

Di Kota Palembang, keadaan tahun 2019, jumlah pelanggan PDAM berjumlah 290.353 pelanggan, dengan air bersih yang disalurkan sebesar 99.580.910 m<sup>3</sup>.

**DESCRIPTION**

*PLN Region IV Palembang had utilized diesel as resources for electricity generators. In 2019, The amount of installed capacity was 4,092,138,600 kW.*

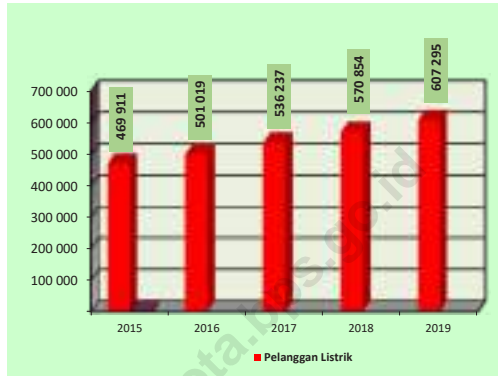
*As it was shown by the number of customers of PLN in Palembang Municipality in 2019, there were 607,295 customers. It increased by 6.38 percent compared to that in the year 2018 which was only 570,854 customers.*

*In addition to electricity, drinking water is a basic human need. Fulfillment of drinking water comes from clean water is very supportive in healthy human development.*

*In Palembang, the situation in 2019, the number of PDAM subscribers totaled 290,353 customers, with clean water delivered at 99,580,910 m<sup>3</sup>.*

**Gambar** 6.1  
**Figures**

**Jumlah Pelanggan Listrik PLN di Kota Palembang ,2015 - 2019**  
**Number of Registered Electricity Costumers by PLN in Palembang Municipality, 2015 - 2019**



Sumber/Source : PT. PLN (Persero) Wilayah IV Palembang  
PT. PLN (Persero) Expl. IV Branch Palembang

**Tabel**  
**Table 6.1**

**Daya Terpasang, Produksi, dan Distribusi Listrik PT. PLN (Persero) pada Cabang/Ranting PLN Menurut Kecamatan di Kota Palembang, 2019**  
***Installed Electricity Power, Production, and Distribution of PT. PLN (Persero) at PLN Branch by Subdistrict in Palembang Municipality, 2019***

Kecamatan Subdistrict	Daya Terpasang Installed Electricity Power (KW)	Produksi Listrik Electricity Production (KWh)	Listrik Terjual Electricity Sold (KWh)	Dipakai Sendiri Own Used (KWh)	Susut/ Hilang Shrinkage/ Lost (KWh)
(1)	(2)	(3)	(4)	(5)	(6)
Iilir Barat Dua	...	...	...	...	...
Gandus	...	...	...	...	...
Seberang Ulu Satu	...	...	...	...	...
Kertapati	...	...	...	...	...
Jakabaring	...	...	...	...	...
Seberang Ulu Dua	...	...	...	...	...
Plaju	...	...	...	...	...
Iilir Barat Satu	...	...	...	...	...
Bukitkecil	...	...	...	...	...
Iilir Timur Satu	...	...	...	...	...
Kemuning	...	...	...	...	...
Iilir Timur Dua	...	...	...	...	...
Kalidoni	...	...	...	...	...
Iilir Timur Tiga	...	...	...	...	...
Sako	...	...	...	...	...
Sematangborang	...	...	...	...	...
Sukarami	...	...	...	...	...
Alang-Alang Lebar	...	...	...	...	...
<b>Palembang</b>	<b>4 092 138 600</b>	<b>650 540 850</b>	<b>614 192 326</b>	<b>585 487</b>	<b>43 279 617</b>

Sumber/Source: PT. PLN (Persero) Wilayah IV Palembang/ PT. PLN (Persero) Expl. IV Branch Palembang



**Tabel**  
**Table 6.2****Jumlah Pelanggan Listrik Menurut Kecamatan di Kota Palembang, 2015–2019**  
**Number of Electricity Customers by Subdistrict in Palembang Municipality, 2015–2019**

Kecamatan Subdistrict	2015	2016	2017	2018	2019
(1)	(2)	(3)	(4)	(5)	(6)
Iilir Barat Dua	...	...	...	...	...
Gandus	...	...	...	...	...
Seberang Ulu Satu	...	...	...	...	...
Kertapati	...	...	...	...	...
Jakabaring	...	...	...	...	...
Seberang Ulu Dua	...	...	...	...	...
Plaju	...	...	...	...	...
Iilir Barat Satu	...	...	...	...	...
Bukitkecil	...	...	...	...	...
Iilir Timur Satu	...	...	...	...	...
Kemuning	...	...	...	...	...
Iilir Timur Dua	...	...	...	...	...
Kalidoni	...	...	...	...	...
Iilir Timur Tiga	...	...	...	...	...
Sako	...	...	...	...	...
Sematangborang	...	...	...	...	...
Sukarami	...	...	...	...	...
Alang-Alang Lebar	...	...	...	...	...
<b>Palembang</b>	<b>469 911</b>	<b>501 019</b>	<b>536 237</b>	<b>570 854</b>	<b>607 295</b>

Sumber/Source: PT. PLN (Persero) Wilayah IV Palembang/ PT. PLN (Persero) Expl. IV Branch Palembang

**Tabel**  
**Table** 6.3**Jumlah Pelanggan dan Air yang Disalurkan Menurut  
Kecamatan di Kota Palembang, 2019**  
*Number of Customers and Distributed Water by Subdistrict  
in Palembang Municipality, 2019*

Kecamatan Subdistrict	Pelanggan Number of Customers	Air Disalurkan Distributed Water (m <sup>3</sup> )	Nilai Value (Rp)
(1)	(2)	(3)	(4)
Iilir Barat Dua	...	...	...
Gandus	...	...	...
Seberang Ulu Satu	...	...	...
Kertapati	...	...	...
Jakabaring	...	...	...
Seberang Ulu Dua	...	...	...
Plaju	...	...	...
Iilir Barat Satu	...	...	...
Bukitkecil	...	...	...
Iilir Timur Satu	...	...	...
Kemuning	...	...	...
Iilir Timur Dua	...	...	...
Kalidoni	...	...	...
Iilir Timur Tiga	...	...	...
Sako	...	...	...
Sematangborang	...	...	...
Sukarami	...	...	...
Alang-Alang Lebar	...	...	...
<b>Palembang</b>	<b>290 353</b>	<b>99 580 910</b>	<b>410 283 530 035</b>

Sumber/Source: PDAM Tirta Musi Palembang/ Regional Company of Water Supply of Tirta Musi Palembang

**Tabel**  
**Table 6.4****Jumlah Pelanggan dan Air yang Disalurkan Menurut Jenis Pelanggan di Kota Palembang, 2018 dan 2019**  
**Number of Customer and Distributed Clean Water by Type of Customers in Palembang Municipality, 2018 and 2019**

Jenis Pelanggan Type of Customers	Pelanggan Customers		Air Disalurkan (m <sup>3</sup> ) Distributed Water (m <sup>3</sup> )		Nilai (rupiah) Value (rupiah)		Tarif Rata-rata Average Cost	
	2018	2019	2018	2019	2018	2019	2018	2019
(1)	(2)	(3)	(4)	(5)	(6)	(7)	(8)	(9)
Sosial Social	2 688	2 745	2 244 473	2 469 650	4 399 280 860	4 833 680 375	1 960	1 957
Rumah Tangga Household	243 939	251 648	78 154 939	78 145 491	253 445 517 435	256 360 244 005	3 243	3 408
Instansi Pemerintah Government Institution	587	588	1 966 436	1 860 273	8 416 034 475	8 202 600 315	4 280	4 409
Bisnis Business	10 920	11 401	5 070 851	5 428 282	28 980 029 860	31 932 131 935	5 715	5 882
Niaga Trade	20 284	20 792	6 200 191	6 598 694	45 695 398 575	48 734 284 675	7 370	7 385
Industri Industry	3 042	3 177	4 769 660	5 008 623	47 536 844 000	49 849 181 605	9 967	9 953
Khusus Exclusive	2	2	63 074	69 897	1 147 740 250	1 271 407 125	18 197	18 190
<b>Jumlah/Total</b>	<b>281 462</b>	<b>290 353</b>	<b>98 469 624</b>	<b>99 580 910</b>	<b>389 620 845 455</b>	<b>401 183 530 035</b>	<b>3 957</b>	<b>51 184</b>

Sumber/Source: PDAM Tirta Musi Palembang/ Regional Company of Water Supply of Tirta Musi Palembang

**Tabel** 6.5  
**Table**

**Jumlah Pelanggan dan Air Minum yang Didistribusikan Menurut Jenis Pelayanan di Kota Palembang, 2018 dan 2019**  
**Number of Customer and Distributed Clean Water by Type of Customers in Palembang Municipality, 2018 and 2019**

Jenis Tarif Type of Cost	Jenis Pelayanan Type of Services	Jumlah Pelanggan Number of Consumer		Air yang Didistribusikan (m <sup>3</sup> ) Water Distributed (m <sup>3</sup> )	
		2018	2019	2018	2019
(1)	(2)	(3)	(4)	(5)	(6)
IA	Sosial Umum	33	30	38 517	36 516
IB	Sosial Khusus A	2 051	2 102	1 497 268	1 667 669
IC	Perumahan SS	1 363	1 285	442 341	454 587
ID	Sosial Khusus B	604	613	708 688	765 465
IE	RS Pemerintah	5	5	476 403	544 417
IIA	RT P.Lama	103 578	103 262	31 934 916	31 663 204
IIB	RT Menengah	134 516	142 260	43 536 375	43 417 495
IIC	Kantor TNI/Polri	582	583	1 206 408	1 315 856
IID	Usaha Kecil	10 920	11 401	5 092 919	5 428 282
IIE	RT & Kost Mewah	4 482	4 841	2 422 287	2 610 205
IIIA	Niaga Kecil	20 284	20 792	6 243 505	6 598 694
IIIB	Niaga Besar A	2 994	3 127	3 856 919	4 071 752
IIIC	Niaga Besar B	48	50	950 004	936 871
IV	Niaga Khusus	2	2	63 074	69 897
<b>Jumlah/Total</b>		<b>281 462</b>	<b>290 353</b>	<b>98 469 624</b>	<b>99 580 910</b>

Sumber/Source: PDAM Tirta Musi Palembang/ Regional Company of Water Supply of Tirta Musi Palembang

**Tabel**  
**Table 6.6**

**Banyaknya Kapasitas Produksi, Pelanggan, Air yang Didistribusikan, Jumlah Pekerja Operasional dan Pekerja Lainnya di PDAM Tirta Musi Tahun 2009-2019**  
**Number of Produced Capacity, Consumer, Water Distributed, Operational Worker and Other Worker in PDAM Tirta Musi Palembang, 2009-2019**

Tahun Year	Kapasitas Produksi (m <sup>3</sup> ) Production Capacity(m <sup>3</sup> )	Air yang di Distribusikan (m <sup>3</sup> ) Water Distributed (m <sup>3</sup> )	Jumlah Pelanggan Number of Consumer	Pekerja Operasional Operational Worker	Pekerja Lainnya Other Worker
(1)	(2)	(3)	(4)	(5)	(6)
2009	86 282 169,90	83 467 257,80	142 652	404	38
2010	85 954 284,50	84 447 317,70	157 665	431	1
2011	94 080 515,93	90 653 913,80	178 006	421	179
2012	102 403 178,51	100 448 456,46	200 285	520	70
2013	106 144 537,79	103 988 211,91	224 065	557	-
2014	113 586 758,37	111 602 488,32	244 425	555	-
2015	116 573 591,45	114 739 987,80	257 839	526	-
2016	118 278 054,14	116 480 841,64	264 839	496	-
2017	119 034 712,87	117 443 013,87	273 580	475	161
2018	122 183 076,66	120 572 088,23	281 462	615	-
2019	128 570 386,14	127 122 923,44	290 353	603	27

Sumber/Source: PDAM Tirta Musi Palembang/ Regional Company of Water Supply of Tirta Musi Palembang

**Tabel**  
**Table 6.7****Banyaknya Bahan Bakar yang Didistribusikan di Kota Palembang, 2016-2019**  
**Number of Fuel Distributed in Palembang Municipality, 2016-2019**

Jenis Bahan Bakar Type of Fuel	Bahan Bakar yang Didistribusikan Fuel Distributed			
	2016	2017	2018	2019
(1)	(2)	(3)	(4)	(5)
Premium/Premium (kL)	213 789,13	90 072,00	63 384,00	67 984,00
Minyak Solar/Diesel (kL)	116 490,21	123 184,00	142 909,00	147 832,00
LPG 3 kg (mT)	53 978,36	55 788,36	57 617,28	59 497,14

Sumber/Source: PT. Pertamina (Persero) - Pms BBM Retail Region II/ PT. Pertamina - Pms BBM Retail Region II

**Tabel**  
**Table 6.8****Jumlah Pelanggan dan Banyaknya Gas yang Didistribusikan di Kota Palembang, 2018 dan 2019**  
**Number of Customers and Gas Distributed in Palembang Municipality, 2018 and 2019**

Jenis Pelanggan <i>Type of Consumer</i>	Jenis Tarif <i>Tariff Type</i>	2018		2019	
		Pelanggan <i>Consumer</i>	Volume (m <sup>3</sup> ) <i>Volume (m<sup>3</sup>)</i>	Pelanggan <i>Consumer</i>	Volume (m <sup>3</sup> ) <i>Volume (m<sup>3</sup>)</i>
(1)	(2)	(3)	(4)	(5)	(6)
I Penyaluran Kota Palembang					
1 Rumah Tangga					
1.1 Rumah Tangga 1	RT1	7 350	625 370	7 556	1 051 019
1.2 Rumah Tangga 2	RT2	4 512	978 569	4 521	1 019 799
Jumlah I.1		11 862	1 603 939	12 077	2 070 818
2 Pelanggan Kecil					
2.1 Pelanggan Kecil 1	PK1	2	3 403	3	4 242
2.2 Pelanggan Kecil 2	PK2	150	589 293	151	564 715
Jumlah I.2		152	592 696	154	568 957
3 Industri Jasa & Komersial					
3.1 Pelanggan Bronze 1	PBr1	80	2 499 134	85	2 576 912
3.2 Pelanggan Bronze 2	PBr2	4	837 738	4	790 042
3.3 Pelanggan Bronze 3A	PBr3A	4	8 345 758	4	4 278 851
3.4 Pelanggan Bronze 3B	PBr3B	-	-	-	2 935 835
Jumlah I.3		88	11 682 631	93	10 581 640
Jumlah I		12 102	13 879 266	12 324	13 221 415
II Penyaluran Selain Kota Palembang					
1 Industri Manufaktur & Pembangkit Listrik					
1.1 Pelanggan IMP3	P2_PTD	1	69 611 094	1	62 455 126
Jumlah II		1	69 611 094	1	62 455 126
<b>Jumlah Total (I + II)</b>		<b>12 103</b>	<b>83 490 360</b>	<b>12 325</b>	<b>75 676 541</b>


Sumber/Source: PT. PGN (Persero) Distrik Palembang/National Gas Company of District Palembang

## Jumlah Rumah Makan/Restoran

2018

761

Rumah Makan/Restoran







**PENJELASAN TEKNIS****TECHNICAL NOTES**

1. Wisatawan mancanegara (wisman) ialah setiap pengunjung yang mengunjungi suatu negara di luar tempat tinggalnya, didorong oleh satu atau beberapa keperluan tanpa bermaksud memperoleh penghasilan di tempat yang dikunjungi dan lamanya kunjungan tersebut tidak lebih dari satu tahun (12 bulan). Definisi ini mencakup 2 (dua) kategori wisatawan mancanegara, yaitu :
    - a. Wisatawan (turis) ialah setiap pengunjung seperti definisi di atas yang tinggal paling sedikit 24 jam, akan tetapi tidak lebih dari 1 (satu) tahun di tempat yang dikunjungi, dengan maksud antara lain: berlibur, rekreasi, olah raga, bisnis, menghadiri pertemuan, studi, dan kunjungan dengan alasan kesehatan.
    - b. Excursionist ialah setiap pengunjung seperti definisi di atas yang tinggal kurang dari 24 jam di tempat yang dikunjungi (termasuk "Cruise passengers"). Cruise Passengers ialah setiap pengunjung yang tiba di suatu negara di mana mereka tidak menginap di akomodasi yang tersedia di negara tersebut, misalnya dengan kapal laut.
1. *An International Visitor is any person visiting a country other than his usual place of residence for any reason other than for earning income in the country visited, and the length of stay is no more than one year (12 months). This definition covers two categories of foreign visitors, namely :*
    - a. *"Tourist" is any visitor staying for at least 24 hours, but no more than one year, in the country visited, with the intention of visiting, and for any of these purposes: Pleasure, recreation and sports, Business, visiting friends and relatives, missions, attending meetings, conferences, visit for health reasons and study.*
    - b. *"Excursionist" is any visitor staying less than 24 hours in the country visited including, "Cruise Passengers", i.e. visitors arriving in a country without staying in any accommodation available in the visited country.*

2. Rata-rata lama tinggal adalah rata-rata waktu tinggal wisatawan mancanegara di Indonesia untuk satu kali kunjungan.
  3. Usaha penyediaan akomodasi adalah usaha yang menyediakan pelayanan penginapan yang dapat dilengkapi dengan pelayanan pariwisata lainnya. Usaha penyediaan akomodasi dapat berupa hotel, vila, pondok wisata, bumi perkemahan, persinggahan karavan, dan akomodasi lainnya yang digunakan untuk tujuan pariwisata.
  4. Hotel adalah penyediaan akomodasi secara harian berupa kamar-kamar di dalam satu bangunan yang dapat dilengkapi dengan jasa pelayanan makan dan minum, kegiatan hiburan dan atau fasilitas lainnya. Hotel terdiri dari hotel berbintang dan hotel non- bintang.
  5. Hotel bintang adalah usaha penyediaan jasa pelayanan penginapan, makan minum serta jasa lainnya bagi umum dengan menggunakan sebagian atau seluruh bangunan. Usaha ini dikelola secara komersial serta memenuhi ketentuan persyaratan sebagai hotel bintang (termasuk berlian) yang ditetapkan dalam surat keputusan instansi yang membinanya. Misalnya hotel bintang lima, hotel bintang empat dan seterusnya.
2. *Average length of stay is the average stay duration of foreign visitor in Indonesia for one trip.*
  3. *The business of providing accommodation is a business that provides specialty services that can be equipped with other tourism services. It includes hotel, villa, cottage, camping, caravan stop, and other accommodation that are used for tourism purposes.*
  4. *Hotel is a daily supply of accommodation rooms within a building which can be equipped with eating and drinking services, entertainment activities and/or other facilities. Hotel consists of a classified hotel and a non-classified hotel.*
  5. *A star hotel is the business of providing an accommodation, eating and drinking as well as other services for the public by using a building or a part of a building. It is managed commercially and meets specified requirements as a star hotel (including diamonds) set forth in the decree of fostering agency. For example, five star hotel, four star hotel, and so on.*

6. Tingkat penghunian kamar hotel adalah persentase banyaknya malam kamar yang dihuni terhadap banyaknya malam kamar yang tersedia.
  7. Rata-rata lamanya tamu menginap adalah banyaknya malam tempat tidur yang terpakai (malam tamu) dengan banyaknya tamu yang menginap di hotel atau akomodasi lainnya.
6. *Room occupancy rate is the number of room-nights occupied divided by the number of room-nights available, multiplied by 100 percent.*
  7. *Average length of stay is the number of bed-nights used (guest night) divided by the number of guests coming to spend the night at the accommodation.*

<https://palembangkota.bps.go.id>

**ULASAN**

Pembangunan kepariwisataan diarahkan pada peningkatan peran pariwisata dalam kegiatan ekonomi yang dapat menciptakan lapangan kerja serta kesempatan berusaha, dengan tujuan untuk meningkatkan pendapatan masyarakat serta penerimaan daerah.

Jumlah restoran/rumah makan di Kota Palembang pada tahun 2018 tercatat sebanyak 761 unit. Bila dibandingkan dengan tahun sebelumnya terlihat penambahan jumlah restoran/rumah makan di Kota Palembang.

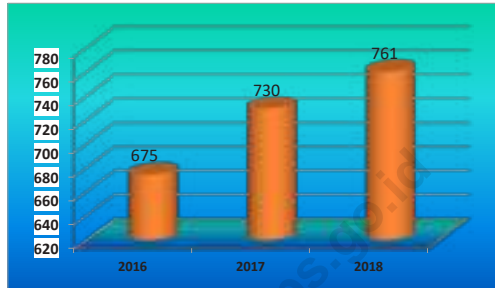
**DESCRIPTION**

*The development of tourism is aimed to increase the tourism role and economic activity. Therefore, the local government of Palembang is encouraging the development of tourism to expand job opportunities, increase people's welfare and regional income as well.*

*The number of restaurants in Palembang Municipality in 2018 was noted as 761 units. Compared to data in some years ago there was a increasing for number of restaurants in Palembang Municipality.*

**Gambar** 7.1  
**Figures**

**Jumlah Rumah Makan/Restoran Menurut Kecamatan,  
2016-2018**  
*Number of Restaurants by SubDistrict, 2016-2018*



Sumber/Source: Badan Pengelolaan Pajak Daerah Kota Palembang  
*Local Tax Management Agency of Palembang Municipality*

**Tabel**  
**Table** 7.1**Jumlah Rumah Makan/Restoran Menurut Kecamatan di Kota Palembang, 2016–2019**  
**Number of Restaurants by Subdistrict in Palembang Municipality, 2016–2019**

Kecamatan Subdistrict	2016	2017	2018	2019
(1)	(2)	(3)	(4)	(5)
Ilir Barat Dua	8	8	6	...
Gandus	9	9	12	...
Seberang Ulu Satu	24	21	26	...
Kertapati	7	11	7	...
Jakabaring	...	...	...	...
Seberang Ulu Dua	11	12	14	...
Plaju	9	10	11	...
Ilir Barat Satu	119	140	135	...
Bukitkecil	100	104	118	...
Ilir Timur Satu	118	130	131	...
Kemuning	29	23	28	...
Ilir Timur Dua	142	151	162	...
Kalidoni	21	20	20	...
Ilir Timur Tiga	...	...	...	...
Sako	14	19	13	...
Sematangborang	5	5	3	...
Sukarami	29	36	41	...
Alang-Alang Lebar	30	31	34	...
<b>Palembang</b>	<b>675</b>	<b>730</b>	<b>761</b>	<b>...</b>

Catatan/Note: Data kecamatan Jakabaring masih tergabung dengan data kecamatan Seberang Ulu Satu / Data from the Jakabaring subdistrict are still combined with data from the Seberang Ulu Satu subdistrict

Data kecamatan Ilir Timur Tiga masih tergabung dengan data kecamatan Ilir Timur Dua / Data from the Ilir Timur Tiga subdistrict are still combined with data from the Ilir Timur Dua subdistrict

Sumber/Source: Badan Pengelolaan Pajak Daerah Kota Palembang/ Local Tax Management Agency of Palembang Municipality

**Tabel**  
**Table** 7.2**Jumlah Hotel/Penginapan, Kamar dan Tempat Tidur Menurut Kecamatan, 2019**  
**Number of Hotel/Lodging, Room and Bed by Subdistrict, 2019**

Kecamatan Subdistrict	Berbintang Star			Non Bintang/Penginapan Accommodates		
	Unit Units	Kamar Room	Tempat Tidur Bed	Unit Units	Kamar Room	Tempat Tidur Bed
(1)	(2)		(3)	(4)		(5)
Iilir Barat Dua	-	-	-	2	50	...
Gandus	1	20	...	-	-	-
Seberang Ulu Satu	-	-	-	5	104	...
Kertapati	-	-	-	-	-	-
Jakabaring	-	-	-	2	42	...
Seberang Ulu Dua	-	-	-	-	-	-
Plaju	-	-	-	1	18	...
Iilir Barat Satu	5	577	...	8	167	...
Bukitkecil	12	1 046	...	4	85	...
Iilir Timur Satu	16	1 563	...	36	905	...
Kemuning	4	390	...	3	63	...
Iilir Timur Dua	1	88	...	2	...	...
Kalidoni	1	48	...	2	43	...
Iilir Timur Tiga	8	832	...	11	266	...
Sako	-	-	-	-	-	-
Sematangborang	-	-	-	-	-	-
Sukarami	3	147	...	6	144	...
Alang-Alang Lebar	2	177	...	8	315	...
<b>Palembang</b>	<b>53</b>	<b>4 888</b>	<b>...</b>	<b>90</b>	<b>2 202</b>	<b>...</b>


Sumber/Source: Dinas Pariwisata Kota Palembang/Tourism Official of Palembang Municipality





# BAB 8 TRANSPORTASI DAN KOMUNIKASI

## *Transportation and Communication*



Kota Palembang

*Palembang Municipality*

2019

Banyaknya Kendaraan Bermotor Menurut Jenis Kendaraan  
*Number of Vehicles by Type of Vehicle*

1.103.484  
Sepeda Motor  
*Motorcycle*



90.102  
Mobil Barang  
*Freight Cars*



701  
Kendaraan Khusus  
*Special Vehicle*



234.652  
Mobil Penumpang  
*Passenger Car*

1.310  
Bus  
*Buses*





**PENJELASAN TEKNIS**

1. Kendaraan bermotor adalah setiap kendaraan yang digerakkan oleh peralatan teknik yang ada pada kendaraan tersebut, biasanya digunakan untuk angkutan orang atau barang di atas jalan raya selain kendaraan yang berjalan di atas rel. Kendaraan bermotor yang dicatat adalah semua jenis kendaraan kecuali kendaraan bermotor TNI/Polri dan Korps Diplomatik.
2. Mobil penumpang adalah setiap kendaraan bermotor yang dilengkapi dengan tempat duduk untuk sebanyak-banyaknya delapan orang, tidak termasuk tempat duduk untuk pengemudi, baik dilengkapi atau tidak dilengkapi bagasi.
3. Mobil bis adalah setiap kendaraan bermotor yang dilengkapi dengan tempat duduk untuk lebih dari delapan orang, tidak termasuk tempat duduk untuk pengemudi, baik dilengkapi atau tidak dilengkapi bagasi.
4. Mobil truk adalah setiap kendaraan bermotor yang digunakan untuk angkutan barang, selain mobil penumpang, mobil bis dan kendaraan bermotor roda dua.

**TECHNICAL NOTES**

1. *Motor vehicles are any kind of vehicles motorized by machine set up in those vehicles, they are usually used for transporting peoples or goods on roads except vehicles moving along a railway line. The data cover all kinds of motor vehicles except those belong to Indonesia Army Force Indonesian State Police and Diplomatic Corps.*
2. *Passenger cars are any motor vehicles with no more than eight seats, excluding seat for driver, it can be with or without hoot.*
3. *Buses are large passenger cars having seats for more than eight passengers, excluding seat for driver, it can be with or without hoot.*
4. *Trucks are any motor vehicles used to transport goods excluding passenger cars, buses, and motorcycles.*

5. Kantor Pos adalah tempat pemberi pelayanan komunikasi tertulis dan atau surat elektronik, layanan paket, layanan logistik, layanan transaksi keuangan, dan layanan keagenan pos untuk kepentingan umum. Rumah pos berfungsi sama seperti kantor pos dan kantor pos pembantu, bedanya rumah pos biasanya terletak di daerah terpencil.
5. *Post Office is a service provider facility of written communication and or electronic mail, parcel service, logistics services, financial transaction services, and postal services to the public. Postal house has the same function as the post office and subsidiary of post office, the difference is that postal house is usually located in remote areas.*

**ULASAN****DESCRIPTION****8.1 Transportasi**

Pada tahun 2019, panjang jalan yang merupakan tanggung jawab Pemerintah Kota Palembang mencapai 681,75 km. Dari seluruh panjang jalan yang menjadi tanggung jawab pemerintah Kota Palembang 37,96 persen telah diaspal.

Ditinjau dari volume kendaraan bermotor yang ada di Kota Palembang, sepeda motor merupakan kendaraan terbanyak yaitu ada 1.103.484 unit, kemudian disusul mobil penumpang 234.652 unit, mobil barang 90.102 unit, bus 1.310 unit dan kendaraan khusus 701 unit.

**8.2 Komunikasi**

Pada tahun 2019 jumlah kantor pos pembantu di Kota Palembang sebanyak 20 kantor. 4 kecamatan di Kota Palembang yang belum memiliki kantor pos pembantu yakni Kecamatan Ilir Barat II, Gandus, Kemuning dan Sematang Borang.

**8.1 Transportation**

*In 2019, the length of the road that is the responsibility of the Government of Palembang reached 681.75 km. From all of roads is the responsibility of Palembang's government, around 37.96 percent of the length of the road has been paved.*

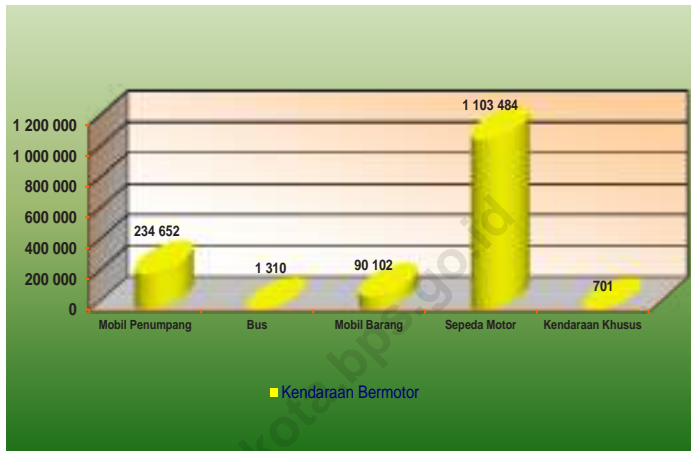
*Judging from the volume of motor vehicles in the Palembang Municipality, most motor vehicles types are as many as 1,103,484 motorcycles, followed in sequence passenger cars 234,652 units, freight cars 90,102 units, buses 1,310 units and special vehicle 701 units.*

**8.2 Communication**

*In 2019, number of auxiliary post offices in Palembang Municipality was 20 offices. There are 4 subdistricts in Palembang Municipality that do not have auxiliary post office that is Ilir Barat II Subdistrict, Gandus, Kemuning and Sematang Borang.*

**Gambar** 8.1  
**Figures**

**Jumlah Kendaraan Bermotor Menurut Jenis Kendaraan di Kota Palembang (unit),2019**  
**Number of Motor Vehicles by Type of Vehicle in Palembang Municipality(unit), 2019**



Sumber/Source: Kantor Samsat Kota Palembang/ Samsat Office of Palembang Municipality

## 8.1 TRANSPORTASI TRANSPORTATION

**Tabel 8.1.1** Panjang Jalan Menurut Tingkat Kewenangan Pemerintahan di Kota Palembang (km), 2017–2019  
**Table** Length of Roads by Level of Government Authority in Palembang Municipality (km), 2017–2019

Tingkat Kewenangan Pemerintahan Level of Government Authority	2017	2018	2019
(1)	(2)	(3)	(4)
Negara/State	...	...	...
Provinsi/Province	...	...	...
Kabupaten/Kota Regency/Municipality	680,77	681,77	681,75
<b>Jumlah/Total</b>	<b>680,77</b>	<b>681,77</b>	<b>681,75</b>

Sumber/Source: Dinas Pekerjaan Umum dan Penataan Ruang Kota Palembang/ Office of Public Works and Spatial Planning of Palembang Municipality



**Tabel 8.1.2** Panjang Jalan Menurut Jenis Permukaan Jalan di Kota Palembang (km), 2017–2019  
**Table** Length of Roads by Type of Road Surface in Palembang Municipality (km), 2017–2019

Jenis Permukaan Jalan Type of Road Surface	2017	2018	2019
(1)	(2)	(3)	(4)
Aspal/Paved	441,24	259,79	258,82
Kerikil/Gravel	...	...	...
Tanah/Soil	...	...	...
Lainnya/Others	49,28	...	45,77
<b>Jumlah/Total</b>	<b>680,77</b>	<b>681,75</b>	<b>681,75</b>

Sumber/Source: Dinas Pekerjaan Umum dan Penataan Ruang Kota Palembang/ Office of Public Works and Spatial Planning of Palembang Municipality

**Tabel 8.1.3 Panjang Jalan Menurut Kondisi Jalan di Kota Palembang (km), 2017–2019**  
**Table Length of Roads by Condition of Roads in Palembang Municipality (km), 2017–2019**

<b>Kondisi Jalan</b> <i>Condition of Roads</i>	<b>2017</b>	<b>2018</b>	<b>2019</b>
(1)	(2)	(3)	(4)
Baik/ <i>Good</i>	107,68	336,78	357,50
Sedang/ <i>Moderate</i>	242,03	261,19	255,74
Rusak/ <i>Damage</i>	193,59	48,85	48,97
Rusak Berat/ <i>Severely Damage</i>	137,47	34,95	19,57
<b>Jumlah/Total</b>	<b>680,77</b>	<b>681,77</b>	<b>681,78</b>

Sumber/*Source*: Dinas Pekerjaan Umum dan Penataan Ruang Kota Palembang/ *Office of Public Works and Spatial Planning of Palembang Municipality*

**Tabel 8.1.4** Jumlah Kendaraan Bermotor Menurut Kecamatan dan Jenis Kendaraan di Kota Palembang, 2019  
*Number of Motor Vehicles by Subdistrict and Type of Vehicle in Palembang Municipality, 2019*

Kecamatan Subdistrict	Jenis Kendaraan Type of Vehicle				
	Mobil Penumpang Passenger Cars	Bus Buses	Mobil Barang Freight Cars	Sepeda Motor Motorcycles	Kendaraan Khusus Special Vehicle
(1)	(2)	(3)	(4)	(5)	(6)
Iilir Barat II	...	...	...	...	...
Gandus	...	...	...	...	...
Seberang Ulu I	...	...	...	...	...
Kertapati	...	...	...	...	...
Jakabaring	...	...	...	...	...
Seberang Ulu II	...	...	...	...	...
Plaju	...	...	...	...	...
Iilir Barat I	...	...	...	...	...
Bukit Kecil	...	...	...	...	...
Iilir Timur I	...	...	...	...	...
Kemuning	...	...	...	...	...
Iilir Timur II	...	...	...	...	...
Kalidoni	...	...	...	...	...
Iilir Timur III	...	...	...	...	...
Sako	...	...	...	...	...
Sematang Borang	...	...	...	...	...
Sukarami	...	...	...	...	...
Alang-alang Lebar	...	...	...	...	...
<b>Palembang</b>	<b>234 652</b>	<b>1 310</b>	<b>90 102</b>	<b>1 103 484</b>	<b>701</b>

Sumber/Source: Kantor Samsat Kota Palembang/ Samsat Office of Palembang Municipality

## 8.2 KOMUNIKASI COMMUNICATION

**Tabel 8.2.1** Jumlah Kantor Pos Pembantu Menurut Kecamatan di Kota Palembang, 2016–2019  
*Number of Post Offices Subsidiaries by Subdistrict in Palembang Municipality, 2016–2019*

Kecamatan Subdistrict	2016	2017	2018	2019
(1)	(2)	(3)	(4)	(5)
Ilir Barat II	-	-	-	-
Gandus	-	-	-	-
Seberang Ulu I	1	1	1	1
Kertapati	1	1	1	1
Jakabaring	-	1	-	-
Seberang Ulu II	1	1	1	1
Plaju	1	1	1	1
Ilir Barat I	1	1	-	-
Bukit Kecil	3	3	3	3
Ilir Timur I	3	3	2	2
Kemuning	-	-	-	-
Ilir Timur II	5	2	5	5
Kalidoni	1	1	2	2
Ilir Timur III	-	1	0	0
Sako	1	1	1	1
Sematang Borang	-	-	-	-
Sukarami	1	1	1	2
Alang-alang Lebar	1	1	1	1
<b>Palembang</b>	<b>20</b>	<b>19</b>	<b>19</b>	<b>20</b>

Sumber/Source: Kantor Pos Palembang/ Post Office of Palembang



# BAB 9 PERBANKAN, KOPERASI DAN HARGA-HARGA

## *Banking, Cooperative, and Prices*



### Jumlah Koperasi Menurut Jenis

### *Number of Cooperatives by Type*

**2019**





**PENJELASAN TEKNIS**

1. Koperasi adalah badan usaha yang beranggotakan orang seorang atau badan hukum koperasi dengan melandaskan kegiatannya berdasarkan prinsip koperasi sekaligus sebagai gerakan ekonomi rakyat yang berdasar atas asas kekeluargaan.
2. Indikator data harga yang disajikan meliputi Indeks Harga Konsumen (IHK) dan laju inflasi.
3. IHK merupakan indikator inflasi yang dihitung setiap bulan berdasarkan perkembangan harga barang-barang dan jasa-jasa yang dikonsumsi rumah tangga.
4. Laju inflasi menggambarkan kecenderungan naiknya harga barang dan jasa secara umum yang berlangsung secara terus menerus pada periode tertentu.

**TECHNICAL NOTES**

1. *Cooperative is an establishment that its member are people or establishments with legal status of cooperative and its activities based on people economic movement.*
2. *Price Statistics Covers: Consumer Price Index (CPI) and inflation rate.*
3. *The Consumer Price Index (CPI) is an indicator of inflation, which is calculated every month based on the price movement of a market basket of goods and services consumed by household.*
4. *Inflation illustrates the tendency rising price of goods and services in general which continues over a certain periode.*



**ULASAN**

Perekonomian Indonesia didukung oleh tiga sektor usaha, yaitu sektor swasta, pemerintah (BUMN) dan koperasi atas dasar interpretasi pasal 33 UUD 1945 (Perekonomian disusun sebagai usaha bersama berdasarkan asas keke-luargaan) dengan pengertian bahwa badan usaha yang paling sesuai adalah koperasi. Dari Tabel 9.2 terlihat bahwa jumlah koperasi di kota Palembang pada tahun 2019 berjumlah sebanyak 973 unit yang terdiri dari 5 unit KUD, 168 unit KPRI, 172 unit KOPKAR, 12 unit KOPPAS dan koperasi lainnya 616 unit.

Secara umum tingkat inflasi dihitung untuk melihat perubahan harga-harga konsumen pada berbagai kelompok komoditas. Komoditas tersebut dikelompokkan menjadi 7 kelompok yaitu: bahan makanan; makanan jadi, minuman, rokok dan tembakau; perumahan, air, listrik, gas dan bahan bakar; sandang; kesehatan; pendidikan, rekreasi dan olahraga; dan transportasi, komunikasi dan jasa keuangan. Selama tahun 2019, inflasi tertinggi terjadi pada pada bulan Juni yang mencapai 0,56 sedangkan deflasi tertinggi terjadi pada Bulan Februari yang mencapai 0,24.

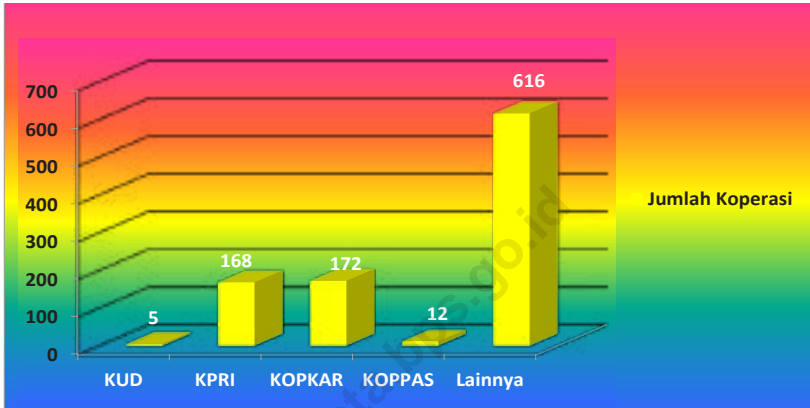
**DESCRIPTION**

*Indonesia's economy is supported by three sectors, namely the private sector, government (SOEs) and cooperatives on the basis of the interpretation of Article 33 of the 1945 Constitution (the economy is structured as a joint venture based on the principle of hardness luargaan) with the understanding that the most appropriate business entity that is cooperative. From Table 9.2 shows that the number of cooperative in Palembang Municipality in 2019 amounted to as much as 973 unit consisting of 5 unit KUD, 168 units KPRI, 172 units KOPKAR, 12 units KOPPAS and other cooperatives 616 units.*

*Generally, the rate of inflation calculated to describe the changes of prices of various group of commodities. Those commodities are mostly grouped into seven categories i.e foodstuff; prepared food, beverages, cigarette and tobacco product; housing, water, electricity, gas and fuel; clothing; health; education, recreation and sports; and transportation, communication and financial services. In 2019, the highest rate of inflation occurred in June with 0.56 while the highest deflation occurred in February with 0.24.*

**Gambar** 9.1  
**Figures**

**Jumlah Koperasi Menurut Jenis Koperasi di Kota Palembang, 2019**  
**Number of Cooperative by Kind of Cooperative in Palembang Municipality, 2019**



Sumber/Source: Dinas Koperasi, Usaha Kecil dan Menengah Kota Palembang/ Departments of Cooperatives, Small and Medium Enterprises of Palembang Municipality

**Tabel**  
**Table** 9.1**Jumlah Koperasi Aktif Menurut Kecamatan di Kota Palembang, 2016–2019**  
**Number of Active Cooperative by Subdistrict in Palembang Municipality, 2016–2019**

Kecamatan Subdistrict	2016	2017	2018	2019
(1)	(2)	(3)	(4)	(5)
Iilir Barat Dua	...	...	...	...
Gandus	...	...	...	...
Seberang Ulu Satu	...	...	...	...
Kertapati	...	...	...	...
Jakabaring	...	...	...	...
Seberang Ulu Dua	...	...	...	...
Plaju	...	...	...	...
Iilir Barat Satu	...	...	...	...
Bukitkecil	...	...	...	...
Iilir Timur Satu	...	...	...	...
Kemuning	...	...	...	...
Iilir Timur Dua	...	...	...	...
Kalidoni	...	...	...	...
Iilir Timur Tiga	...	...	...	...
Sako	...	...	...	...
Sematangborang	...	...	...	...
Sukarami	...	...	...	...
Alang-Alang Lebar	...	...	...	...
<b>Palembang</b>	<b>819</b>	<b>826</b>	<b>797</b>	<b>806</b>

Sumber/Source: Dinas Koperasi, Usaha Kecil dan Menengah Kota Palembang/ *Departments of Cooperatives, Small and Medium Enterprises of Palembang Municipality*

**Tabel**  
**Table** 9.2**Jumlah Koperasi Menurut Jenis Koperasi dan Kecamatan di Kota Palembang, 2019**  
**Number of Cooperative by Kind of Cooperative and Subdistrict in Palembang Municipality, 2019**

Kecamatan Subdistrict	Jenis Koperasi/ Kind of Cooperative					Jumlah Total
	KUD	KPRI	KOPKAR	KOPPAS	Lainnya Other	
(1)	(2)	(3)	(4)	(5)	(6)	(7)
Ilir Barat Dua	-	3	6	1	30	40
Gandus	1	3	3	-	11	18
Seberang Ulu Satu	-	5	7	1	33	46
Kertapati	-	1	2	1	13	17
Jakabaring	...	...	...	...	...	...
Seberang Ulu Dua	-	5	7	-	29	41
Plaju	-	1	6	1	18	26
Ilir Barat Satu	-	36	20	-	72	128
Bukitkecil	-	16	10	1	47	74
Ilir Timur Satu	-	46	41	2	106	195
Kemuning	-	5	13	1	38	57
Ilir Timur Dua	-	11	31	2	84	128
Kalidoni	1	5	10	-	33	49
Ilir Timur Tiga	...	...	...	...	...	...
Sako	1	6	2	2	29	40
Sematangborang	-	-	-	-	2	2
Sukarami	2	24	14	-	63	103
Alang-Alang Lebar	-	1	-	-	8	9
<b>Palembang</b>	<b>5</b>	<b>168</b>	<b>172</b>	<b>12</b>	<b>616</b>	<b>973</b>

Sumber/Source: Dinas Koperasi, Usaha Kecil dan Menengah Kota Palembang/ Departments of Cooperatives, Small and Medium Enterprises of Palembang Municipality

**Tabel**  
**Table** 9.3**Indeks Harga Konsumen per Bulan Menurut Kelompok Pengeluaran di Kota Palembang (2012=100), 2019**  
**Monthly Consumer Price Index by Expenditure Group in Palembang Municipality (2012=100), 2019**

<b>Bulan</b> <b>Month</b>	<b>Bahan Makanan</b> <b>Foodstuff</b>	<b>Makanan Jadi, Minuman, Rokok dan Tembakau</b> <b>Prefared Food, Beverages, Cigarette and Tobacco Product</b>	<b>Perumahan, Air, Listrik, Gas dan Bahan Bakar</b> <b>Housing, Water, Electricity, Gas and Fuel</b>	<b>Sandang</b> <b>Clothing</b>
(1)	(2)	(3)	(4)	(5)
1. Januari/January	135,94	149,24	124,96	125,03
2. Februari/February	132,88	150,28	125,18	125,05
3. Maret/March	132,67	150,72	125,34	125,15
4. April/April	135,63	150,88	125,39	125,40
5. Mei/May	137,14	150,85	125,48	125,75
6. Juni/June	140,07	151,11	125,62	126,59
7. Juli/July	141,29	151,33	125,82	127,23
8. Agustus/August	139,79	151,88	125,88	127,93
9. September/September	136,45	152,07	126,31	128,45
10. Oktober/October	135,80	152,22	126,50	128,17
11. November/November	136,84	152,58	126,77	128,60
12. Desember/December	138,63	152,80	126,93	128,73

Lanjutan Tabel/*Continued Table* 9.3

Bulan Month	Kesehatan Health	Pendidikan, Rekreasi dan Olahraga Education, Recreation and Sports	Transportasi, Komunikasi dan Jasa Keuangan Transportation, Communication and Financial Services	Index Umum General Index
(1)	(6)	(7)	(8)	(9)
1. Januari/ <i>January</i>	133,36	119,39	132,99	132,27
2. Februari/ <i>February</i>	133,51	119,41	133,74	131,95
3. Maret/ <i>March</i>	133,56	119,41	133,37	131,94
4. April/ <i>April</i>	133,46	119,41	133,53	132,67
5. Mei/ <i>May</i>	133,55	119,52	134,09	133,17
6. Juni/ <i>June</i>	133,77	119,53	133,91	133,92
7. Juli/ <i>July</i>	134,02	121,26	133,77	134,44
8. Agustus/ <i>August</i>	134,32	122,04	133,26	134,23
9. September/ <i>September</i>	136,13	124,00	133,74	134,01
10. Oktober/ <i>October</i>	136,18	124,00	133,63	133,89
11. November/ <i>November</i>	136,20	124,00	133,68	134,29
12. Desember/ <i>December</i>	136,23	124,02	133,95	134,81

Sumber/*Source*: Survei Harga Konsumen/*Consumer Price Survey*

**Tabel**  
**Table** 9.4

**Laju Inflasi Harga Konsumen per Bulan Menurut  
Kelompok Pengeluaran di Kota Palembang (2012=100),  
2019**  
*Monthly Inflation Rate by Expenditure Group in Palembang  
Municipality (2012=100), 2019*

Bulan Month	Bahan Makanan Foodstuff	Makanan Jadi, Minuman, Rokok dan Tembakau Prefared Food, Beverages, Cigarette and Tobacco Product	Perumahan, Air, Listrik, Gas dan Bahan Bakar Housing, Water, Electricity, Gas and Fuel	Sandang Clothing
(1)	(2)	(3)	(4)	(5)
1. Januari/January	0,43	0,07	0,19	0,18
2. Februari/February	-2,25	0,70	0,18	0,02
3. Maret/March	-0,16	0,29	0,13	0,08
4. April/April	2,23	0,11	0,04	0,20
5. Mei/May	1,11	-0,02	0,07	0,28
6. Juni/June	2,14	0,17	0,11	0,67
7. Juli/July	0,87	0,15	0,16	0,51
8. Agustus/August	-1,06	0,36	0,05	0,55
9. September/September	-2,39	0,13	0,34	0,41
10. Oktober/October	-0,48	0,10	0,15	-0,22
11. November/November	0,77	0,24	0,21	0,34
12. Desember/December	1,31	0,14	0,13	0,10

Lanjutan Tabel/*Continued Table* 9.4

Bulan Month	Kesehatan Health	Pendidikan, Rekreasi dan Olahraga Education, Recreation and Sports	Transportasi, Komunikasi dan Jasa Keuangan Transportation, Communication and Financial Services	Index Umum General Index
(1)	(6)	(7)	(8)	(9)
1. Januari/ <i>January</i>	0,21	0,00	-0,25	0,14
2. Februari/ <i>February</i>	0,11	0,02	0,56	-0,24
3. Maret/ <i>March</i>	0,04	0,00	-0,28	-0,01
4. April/ <i>April</i>	-0,07	0,00	0,12	0,55
5. Mei/ <i>May</i>	0,07	0,09	0,42	0,38
6. Juni/ <i>June</i>	0,16	0,01	-0,13	0,56
7. Juli/ <i>July</i>	0,19	1,45	-0,10	0,39
8. Agustus/ <i>August</i>	0,22	0,64	-0,38	-0,16
9. September/ <i>September</i>	1,35	1,61	0,36	-0,16
10. Oktober/ <i>October</i>	0,04	0,00	-0,08	-0,09
11. November/ <i>November</i>	0,01	0,00	0,04	0,30
12. Desember/ <i>December</i>	0,02	0,02	0,20	0,39

Sumber/*Source*: Survei Harga Konsumen/*Consumer Price Survey*



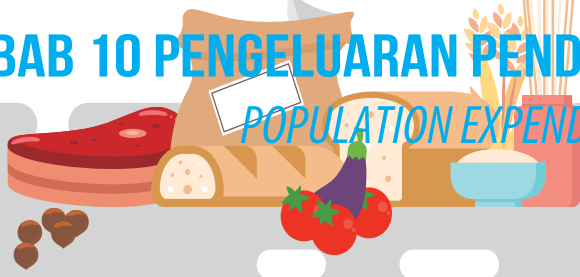
**Tabel**  
**Table** 9.5**Laju Inflasi Kota Palembang per Bulan, Tahun 2015 - 2019**  
**Inflation Rate in Palembang Municipality by Month, Years**  
**2015 - 2019**

<b>Bulan</b> <b>Month</b>	<b>2015</b>	<b>2016</b>	<b>2017</b>	<b>2018</b>	<b>2019</b>
(1)	(2)	(3)	(4)	(5)	(6)
1. Januari/January	-1,15	0,32	0,53	0,60	0,14
2. Februari/February	-0,48	-0,11	0,09	-0,06	-0,24
3. Maret/March	0,31	0,22	-0,10	0,39	-0,01
4. April/April	0,48	-0,19	-0,08	0,29	0,55
5. Mei/May	0,56	0,66	0,64	0,15	0,38
6. Juni/June	0,39	0,46	0,86	0,65	0,56
7. Juli/July	1,05	1,12	0,13	-0,01	0,39
8. Agustus/August	0,27	-0,26	-0,20	-0,17	-0,16
9. September/September	-0,38	0,24	-0,09	-0,40	-0,16
10. Oktober/October	0,19	-0,08	0,08	0,14	-0,09
11. November/November	0,68	0,57	0,35	0,21	0,30
12. Desember/December	1,12	0,67	0,62	0,96	0,39
<b>Kumulatif/Total</b>	<b>3,05</b>	<b>3,68</b>	<b>2,85</b>	<b>2,78</b>	<b>2,06</b>

Sumber/Source: Survei Harga Konsumen/Consumer Price Survey

# BAB 10 PENGELUARAN PENDUDUK

## POPULATION EXPENDITURE



Pengeluaran per kapita tahun 2019  
Per Capita expenditure in 2019

BUKAN MAKANAN

Non-Food

55,26 %



MAKANAN

Food

44,74 %



“ Pengeluaran per kapita sebulan untuk bukan makanan lebih besar dari pada untuk makanan

*Monthly per capita expenditure for nonfood is greater than for food*

”

Makanan dan minuman jadi  
Prepared food and beverages

Rp 203.759



“ Pengeluaran per kapita sebulan terbesar menurut kelompok makanan

*The biggest of Monthly per capita expenditure for the food group*

”

“ Pengeluaran per kapita sebulan terbesar menurut kelompok bukan makanan

*The biggest of monthly per capita expenditure for the non-food group*

”



Rp 340.041

Perumahan dan fasilitas rumah tangga  
Housing and household facilities



**PENJELASAN TEKNIS**

1. Pengeluaran rata-rata per kapita adalah biaya yang dikeluarkan untuk konsumsi semua anggota rumah tangga selama sebulan baik yang berasal dari pembelian, pemberian maupun produksi sendiri dibagi dengan banyaknya anggota rumah tangga dalam rumah tangga tersebut.

**TECHNICAL NOTES**

1. *Per capita Average Expenditure is the cost spent for all household members consumption during the month, whether from purchasing, giving or own production, divided by the number of household members in the household.*

<https://palembangkota.bps.go.id>

**ULASAN**

Pengeluaran rumah tangga yang terdiri dari pengeluaran makanan dan bukan makanan dapat menggambarkan bagaimana penduduk mengalokasikan kebutuhan rumah tangga. Meskipun harga komoditas barang dan jasa antar daerah berbeda, nilai pengeluaran rumah tangga masih dapat menunjukkan perbedaan tingkat kesejahteraan penduduk antar kabupaten/kota khususnya dilihat dari segi ekonomi. Sehingga angka pengeluaran juga dapat dipakai untuk perbandingan antar wilayah/daerah.

Rata-rata pengeluaran perkapita penduduk pada tahun 2019 tercatat sebesar Rp.1.273.229 per bulan yang terdiri dari pengeluaran makanan sebesar Rp.569.582 dan non makanan sebesar Rp.703.647 Berdasarkan jenis pengeluarannya, pengeluaran perkapita makanan sebulan terbesar tahun 2019 digunakan untuk belanja kelompok makanan dan minuman jadi dan rokok dan tembakau yaitu sebesar Rp.203.759 dan Rp.66.133. Sementara untuk pengeluaran perkapita non makanan sebulan terbesar digunakan untuk keperluan perumahan dan fasilitas rumah tangga serta untuk keperluan aneka barang dan jasa, masing-masing sebesar Rp. 340.041 dan Rp.187.647.

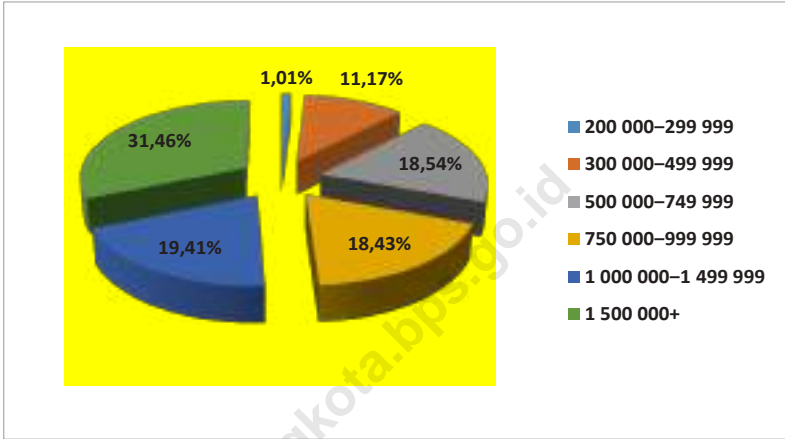
**DESCRIPTION**

*The household expenditure which are classified into food and non-food consumption expenditure, could describe how community allocates their household spending. Although the prices of goods and services are different in the different area, the household expenditure figure can still reflect level of welfare amongst area.*

*The monthly average per capita expenditure in 2019 was recorded at Rp. 1,273,229 which consisted of Rp.569,582 for food and Rp.703,647 for non-food. Based on the type of expenditure, monthly average per capita expenditure figure for food showed that prepared food and beverages and cigarette and tobacco group were two biggest consumptions in 2019. The values for each were Rp. 203,759 and Rp. 66,133 on the other hand, the monthly per capita expenditure for non-food was spent for housing and household facilities and miscellaneous goods and services. Those spending were Rp.340,041 and Rp. 187,647.*

**Gambar** 10.1  
**Figures**

**Persentase Penduduk Menurut Golongan Pengeluaran Per Kapita Sebulan di Kota Palembang, 2019**  
*Percentage of Population by Expenditure Group Per Capita for a Month in Palembang Municipality, 2019*



Sumber/Source: BPS, Survei Sosial Ekonomi Nasional (Susenas) Maret/BPS-Statistics Indonesia, National Socioeconomic Survey March

<https://palembangkota.bps.go.id>

**Tabel**  
**Table** 10.1

**Rata-rata Pengeluaran per Kapita Sebulan Menurut Kelompok Komoditas (rupiah) di Kota Palembang, 2018 dan 2019**  
**Monthly Average Expenditure per Capita by Commodity Group (rupiahs) in Palembang Municipality, 2018 and 2019**

<b>Kelompok Komoditas/Commodity Group</b>	<b>2018</b>	<b>2019</b>
(1)	(2)	(3)
<b>Makanan/Food</b>		
Padi-padian/ <i>Cereals</i>	54 090	54 423
Umbi-umbian/ <i>Tubers</i>	5 059	5 675
Ikan/udang/cumi/kerang/ <i>Fish/shrimp/common squid/shells</i>	64 938	57 877
Daging/ <i>Meat</i>	28 300	24 398
Telur dan susu/ <i>Eggs and milk</i>	44 635	40 079
Sayur-sayuran/ <i>Vegetables</i>	42 998	34 573
Kacang-kacangan/ <i>Legumes</i>	10 295	9 532
Buah-buahan/ <i>Fruits</i>	35 008	21 396
Minyak dan kelapa/ <i>Oil and coconut</i>	11 540	10 385
Bahan minuman/ <i>Beverage stuffs</i>	16 221	15 012
Bumbu-bumbuan/ <i>Spices</i>	13 176	11 713
Konsumsi lainnya/ <i>Miscellaneous food items</i>	14 105	14 627
Makanan dan minuman jadi/ <i>Prepared food and beverages</i>	214 941	203 759
Rokok/ <i>Cigarettes</i>	56 289	66 133
<b>Jumlah makanan/Total food</b>	<b>611 595</b>	<b>569 582</b>
<b>Bukan makanan/Non-food</b>		
Perumahan dan fasilitas rumah tangga/ <i>Housing and household facilities</i>	392 398	340 041
Aneka komoditas dan jasa/ <i>Goods and services</i>	192 913	187 647
Pakaian, alas kaki, dan tutup kepala/ <i>Clothing, footwear, and headgear</i>	39 503	36 828
Komoditas tahan lama/ <i>Durable goods</i>	42 751	76 813
Pajak, pungutan, dan asuransi/ <i>Taxes and insurance</i>	47 638	39 716
Keperluan pesta dan upacara/kenduri/ <i>Parties and ceremonies</i>	32 928	22 602
<b>Jumlah bukan makanan/Total non-food</b>	<b>748 131</b>	<b>703 647</b>
<b>Jumlah/Total</b>	<b>1 359 727</b>	<b>1 273 229</b>

Sumber/Source: BPS, Survei Sosial Ekonomi Nasional (Susenas) Maret/BPS-Statistics Indonesia, National Socioeconomic Survey March

**Tabel**  
**Table** 10.2

**Persentase Pengeluaran per Kapita Sebulan Menurut Kelompok Komoditas di Kota Palembang, 2018 dan 2019**  
*Percentage of Monthly Expenditure per Capita by Commodity Group in Palembang Municipality, 2018 and 2019*

<b>Kelompok Komoditas/Commodity Group</b>	<b>2018</b>	<b>2019</b>
(1)	(2)	(3)
<b>Makanan/Food</b>		
Padi-padian/ <i>Cereals</i>	3,98	4,27
Umbi-umbian/ <i>Tubers</i>	0,37	0,45
Ikan/udang/cumi/kerang/ <i>Fish/shrimp/common squid/shells</i>	4,78	4,55
Daging/ <i>Meat</i>	2,08	1,92
Telur dan susu/ <i>Eggs and milk</i>	3,28	3,15
Sayur-sayuran/ <i>Vegetables</i>	3,16	2,72
Kacang-kacangan/ <i>Legumes</i>	0,76	0,75
Buah-buahan/ <i>Fruits</i>	2,57	1,68
Minyak dan kelapa/ <i>Oil and coconut</i>	0,85	0,82
Bahan minuman/ <i>Beverage stuffs</i>	1,19	1,18
Bumbu-bumbuan/ <i>Spices</i>	0,97	0,92
Konsumsi lainnya/ <i>Miscellaneous food items</i>	1,04	1,15
Makanan dan minuman jadi/ <i>Prepared food and beverages</i>	15,81	16,00
Rokok/ <i>Cigarettes</i>	4,14	5,19
<b>Jumlah makanan/Total food</b>	<b>44,98</b>	<b>44,74</b>
<b>Bukan makanan/Non-food</b>		
Perumahan dan fasilitas rumah tangga/ <i>Housing and household facilities</i>	28,86	26,71
Aneka barang dan jasa/ <i>Goods and services</i>	14,19	14,74
Pakaian, alas kaki, dan tutup kepala/ <i>Clothing, footwear, and headgear</i>	2,91	2,89
Barang tahan lama/ <i>Durable goods</i>	3,14	6,03
Pajak, pungutan, dan asuransi/ <i>Taxes and insurance</i>	3,50	3,12
Keperluan pesta dan upacara/kenduri/ <i>Parties and ceremonies</i>	2,42	1,78
<b>Jumlah bukan makanan/Total non-food</b>	<b>55,02</b>	<b>55,26</b>
<b>Jumlah/Total</b>	<b>100,00</b>	<b>100,00</b>

Sumber/Source: BPS, Survei Sosial Ekonomi Nasional (Susenas) Maret/BPS-Statistics Indonesia, National Socioeconomic Survey March



**Tabel**  
**Table** 10.3**Persentase Penduduk Menurut Golongan Pengeluaran Per Kapita Sebulan di Kota Palembang, 2018 dan 2019**  
**Percentage of Population by Per Capita Spending Group a Month in Palembang Municipality, 2018 and 2019**

<b>Golongan Pengeluaran</b> <b>Spending Group</b> <b>(Rp)</b>	<b>2018</b>	<b>2019</b>
(1)	(2)	(3)
< 150 000	-	-
150 000–199 999	-	-
200 000–299 999	0,60	1,01
300 000–499 999	13,13	11,17
500 000–749 999	20,49	18,54
750 000–999 999	14,77	18,43
1 000 000–1 499 999	19,53	19,41
> 1 500 000	31,48	31,46
<b>Jumlah/Total</b>	<b>100,00</b>	<b>100,00</b>

Sumber/Source: BPS, Survei Sosial Ekonomi Nasional (Susenas) Maret/BPS-Statistics Indonesia, National Socioeconomic Survey March

# BAB 11 PERDAGANGAN

## Trade



Jumlah Pasar per Tahun  
di Kota Palembang  
*Number of Markets Every Year  
in Palembang Municipality*



Sumber/Source: PD. Pasar Palembang Jaya

*The Regional Company Market of Palembang Jaya*



**PENJELASAN TEKNIS****1. Sarana Perdagangan**

- a. **Pasar** adalah tempat bertemunya pembeli dan penjual untuk melakukan transaksi jual beli atau barang atau jasa.
- b. **Toko** adalah tempat tertutup yang didalamnya terjadi kegiatan perdagangan dengan jenis benda atau barang yang khusus
- c. **Kios** adalah toko kecil yang fungsinya sama dengan toko, namun memiliki ukuran lebih kecil.
- d. **Warung** adalah usaha kecil milik keluarga yang berbentuk kedai, kios, toko kecil, atau restoran sederhana.

**TECHNICAL NOTES****1. Trading Facilities**

- a. **Market** is a meeting place for buyers and sellers to make buying and selling goods or services.
- b. **Shop** is covered in it occurs trade activities with types of objects or special items.
- c. **Newstand** is a small shop that functions the same as the stores but has a smaller size
- d. **Warung** is a small family owned business in the form of shops, stalls, small shops, or a simple restaurant

**ULASAN**

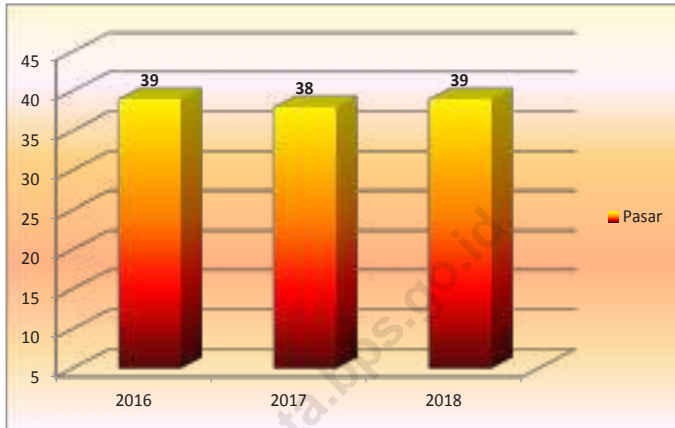
Pada tahun 2018, pasar di Kota Palembang mengalami perubahan dibandingkan tahun 2017. Jumlah pasar meningkat dibandingkan tahun sebelumnya. Jumlah pasar naik dari 38 pada tahun 2017 menjadi 39 pada tahun 2018.

**DESCRIPTION**

*In 2018, the markets in Palembang Municipality experienced a change compared to 2017. The number of markets, increased compared to the previous year. The number of markets increased from 38 in 2017 to 39 in 2018.*

**Gambar** 11.1  
**Figures**

**Jumlah Pasar di Kota Palembang, 2016-2018**  
**Number of Market in Palembang Municipality, 2016-2018**



Sumber/Source: PD. Pasar Palembang Jaya/ The Regional Company Market of Palembang Jaya

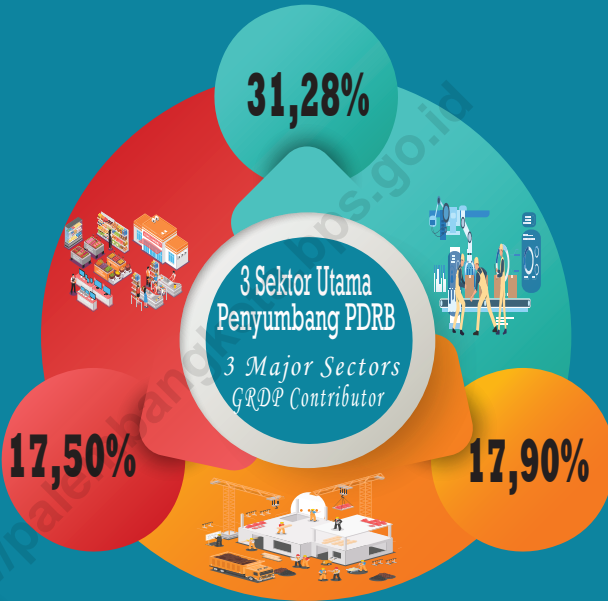
**Tabel**  
**Table** 11.1**Jumlah Sarana Perdagangan Menurut Jenisnya di Kota Palembang, 2016–2019**  
**Number of Trading Facilities by Type of Facility in Palembang Municipality, 2016–2019**

<b>Jenis Sarana Perdagangan</b> <b>Type of Trading Facilities</b>	<b>2016</b>	<b>2017</b>	<b>2018</b>	<b>2019</b>
(1)	(2)	(3)	(4)	(5)
Pasar/Market	39	38	39	...
Toko/Store	...	...	...	...
Kios	...	...	...	...
Warung	...	...	...	...
<b>Jumlah/Total</b>	...	...	...	...

Sumber/Source: PD. Pasar Palembang Jaya/ The Regional Company Market of Palembang Jaya

# BAB 12 SISTEM NERACA REGIONAL

## *System of Regional Accounts*



**01**

➤ **Industri Pengolahan**  
*Manufacturing*

**02**

➤ **Konstruksi**  
*Construction*

**03**

➤ **Perdagangan Besar dan Eceran; Reparasi Mobil dan Sepeda Motor**  
*Wholesale and Retail Trade; Repair of Motor Vehicles and Motorcycles*





**PENJELASAN TEKNIS**

1. Penghitungan statistik neraca nasional mengikuti buku petunjuk yang diterbitkan oleh Perserikatan Bangsa Bangsa (PBB) dikenal sebagai Sistem Neraca Nasional (SNN). SNN adalah rekomendasi internasional tentang bagaimana menyusun ukuran aktivitas ekonomi yang sesuai dengan standar neraca baku yang didasarkan pada prinsip-prinsip ekonomi. Rekomendasi yang dimaksud dinyatakan dalam sekumpulan konsep, definisi, klasifikasi, dan aturan neraca yang disepakati secara internasional dalam mengukur indikator tertentu seperti Produk Domestik Bruto (PDB). Salah satu bentuk adaptasi pencatatan statistik nasional adalah melakukan perubahan tahun dasar PDB Indonesia dari tahun 2000 ke 2010. Perubahan tahun dasar PDB dilakukan seiring dengan mengadopsi rekomendasi PBB yang tertuang dalam Sistem Neraca Nasional 2008 (SNA 2008).
2. Produk Domestik Bruto pada tingkat nasional serta Produk Domestik Regional Bruto (PDRB) pada tingkat regional (provinsi) menggambarkan kemampuan suatu wilayah untuk menciptakan nilai tambah pada suatu waktu tertentu. Untuk menyusun PDB maupun PDRB digunakan 2

**TECHNICAL NOTES**

1. *The method used to estimate national accounts statistics is based on the standard guidelines formed by United Nation known as System of National Accounts (SNA). SNA is the internationally agreed standard set of recommendations on how to compile measures of economic activity in accordance with strict accounting conventions based on economic principles. The recommendations are expressed in term of a set of concepts, definitions, classifications and accounting rules that comprise the internationally agreed standard for measuring indicators such as Gross Domestic Product (GDP). One of the improvement in the national statistical system is to rebase GDP form base year 2000 to 2010 in order to capture current economic condition. It is in line with the United Nations (UN) recommendation on 2008 SNA.*
2. *The basic measure of the value added arising from economic activity is known as Gross Domestic Product at the national level and Gross Regional Domestic Product (GRDP) at the regional level (provinces/regencies/municipalities). To compile these statistics, two approaches*

pendekatan, yaitu lapangan usaha dan pengeluaran. Keduanya menyajikan komposisi data nilai tambah dirinci menurut sumber kegiatan ekonomi (lapangan usaha) dan menurut komponen penggunaannya. PDB maupun PDRB dari sisi lapangan usaha merupakan penjumlahan seluruh komponen nilai tambah bruto yang mampu diciptakan oleh sektor-sektor ekonomi atas berbagai aktivitas produksinya. Sedangkan dari sisi pengeluaran menjelaskan tentang penggunaan dari nilai tambah tersebut.

3. PDB menurut lapangan usaha mengalami perubahan klasifikasi dari 9 lapangan usaha menjadi 17 lapangan usaha. PDB menurut lapangan usaha dirinci menurut total nilai tambah dari seluruh sektor ekonomi yang mencakup lapangan usaha Pertanian, Kehutanan, dan Perikanan; Pertambangan dan Penggalian; Industri Pengolahan; Pengadaan Listrik dan Gas; Pengadaan Air, Pengelolaan Sampah, Limbah dan Daur Ulang; Konstruksi; Perdagangan Besar dan Eceran, Reparasi Mobil dan Sepeda Motor; Transportasi dan Pergudangan; Penyediaan Akomodasi dan Makan Minum; Informasi dan Komunikasi; Jasa Keuangan dan Asuransi; Real Estat; Jasa Perusahaan; Administrasi Pemerintahan, Pertahanan

*have been used, i.e. "production approach" and "expenditure approach". The first approach is to measure value added produced by various kinds of economic activities, while the second approach is to measure final uses of the country's output. In other words, GDP/GRDP is the sum of total value added produced by all economic industries (activities) and the way of using it.*

3. *GDP by industry classification changes from 9 sectors to 17 industries. GDP by industry is classified by types of economic activities such as Agriculture, Forestry and Fishing; Mining and Quarrying; Manufacturing; Electricity and Gas; Water supply, Sewerage, Waste Management and Remediation Activities; Construction; Wholesale and Retail Trade; Repair of Motor Vehicles and Motorcycles; Transportation and Storage; Accommodation and Food Service Activities; Information and Communication; Financial and Insurance Activities; Real Estate Activities; Business Activities; Public Administration; Defence and Compulsory Social Security; Education; Human Health and Social Work Activities; and Other*

- dan Jaminan Sosial Wajib; Jasa Pendidikan; Jasa Kesehatan dan Kegiatan Sosial; dan Jasa lainnya.
4. PDB menurut pengeluaran mengalami perubahan klasifikasi dimana pengeluaran konsumsi Lembaga Non Profit yang Melayani Rumah Tangga (LNPR) yang sebelumnya termasuk bagian dari pengeluaran konsumsi rumah tangga menjadi komponen terpisah. Sehingga klasifikasi PDB menurut pengeluaran dirinci menjadi 7 komponen yaitu komponen pengeluaran konsumsi rumah tangga, pengeluaran konsumsi LNPR, pengeluaran konsumsi pemerintah, pembentukan modal tetap bruto, perubahan inventori, ekspor barang dan jasa, dan impor barang dan jasa.
  5. Pengeluaran konsumsi rumah tangga mencakup berbagai pengeluaran konsumsi akhir rumah tangga atas barang dan jasa untuk memenuhi kebutuhan individu ataupun kelompok secara langsung. Pengeluaran rumah tangga di sini mencakup makanan dan minuman selain restoran; pakaian, alas kaki dan jasa perawatannya; perumahan dan perlengkapan rumah tangga; kesehatan dan pendidikan; transportasi dan komunikasi; restoran dan hotel serta lainnya.
  6. Pengeluaran Konsumsi Pemerintah terdiri dari Pengeluaran Konsumsi Individu dan Jaminan Sosial Wajib; Jasa Pendidikan; Jasa Kesehatan dan Kegiatan Sosial; dan Jasa lainnya.
- Services Activities.*
4. *GDP by expenditure classification changes where consumption expenditure Non-profit Institutions Serving Households (NPISH) previously included as part of household consumption expenditure is taken out into separate component. So that, GDP by type of expenditures is classified into: household consumption expenditure, NPISH consumption expenditure, government consumption expenditure, gross fixed capital formation, changes in inventories, exports of goods and services, and imports of goods and services.*
  5. *Household consumption expenditures consist of expenditures incurred by households, which are used for both individual or collective needs. Household consumptions are classified into food and beverages other than restaurants; clothing, footwear, and related maintenance services; housing and household equipment; health and education; transport and communication; restaurants and hotels; and others.*
  6. *Government consumption expenditure consists of Individual Consumption Expenditure and*

dan Pengeluaran Konsumsi Kolektif. Barang dan jasa individu merupakan barang dan jasa privat, dimana ciri-ciri barang privat adalah a) ScarMunicipality, yaitu ada kelangkaan/keterbatasan dalam jumlah; b) Excludable consumption, yaitu konsumsi suatu barang dapat dibatasi hanya pada mereka yang memenuhi persyaratan tertentu (biasanya harga); c) Rivalrous competition, yaitu konsumsi oleh satu konsumen akan mengurangi atau menghilangkan kesempatan pihak lain untuk melakukan hal serupa. Contoh barang dan jasa yang dihasilkan pemerintah dan tergolong sebagai barang dan jasa individu adalah jasa pelayanan kesehatan pemerintah di rumah sakit/puskesmas dan jasa pendidikan di sekolah/universitas negeri. Sedangkan barang dan jasa kolektif ekuivalen dengan barang publik yang memiliki ciri a) Non rivalry, yaitu penggunaan satu konsumen terhadap suatu barang tidak mengurangi kesempatan konsumen lain untuk juga mengkonsumsi barang tersebut; b) Non excludable, yaitu apabila suatu barang publik tersedia, maka tidak ada yang dapat menghalangi siapapun untuk memperoleh manfaat dari barang tersebut atau dengan kata lain setiap orang memiliki akses ke barang tersebut. Contoh barang dan jasa yang dihasilkan

*Collective Consumption Expenditure. Individual goods and services are private goods and services, which the characteristics of private goods is a) ScarMunicipality, that there is a scarMunicipality/limited in number; b) Excludable consumption, the consumption of goods can be limited only to those who meet certain requirements (usually the price); c) Rivalrous competition, ie consumption by the consumer will reduce or eliminate the chance of another party to do so. Examples of goods and services produced by government and classified as goods and services of individuals is the government health services in hospitals/health centers and education services in schools/universities. Collective goods and services equivalent to public goods characterized by a) Non-rivalry, namely the use of a consumer for an item does not reduce the chance of another consumer to also consume goods; b) Non-excludable, i.e. when a public good available, then nothing can hinder anyone to benefit from the goods or in other words everyone has access to the goods. Examples of goods and services produced by government and classified as collective goods and services is carried military defense services and the police's security.*

- pemerintah dan tergolong sebagai barang dan jasa kolektif adalah jasa pertahanan yang dilakukan TNI dan keamanan yang dilakukan kepolisian.
7. Pembentukan Modal Tetap Bruto (PMTB) mencakup pengadaan, pembuatan, dan pembelian barang modal. Barang modal dimaksud adalah barang-barang yang digunakan untuk proses produksi, tahan lama atau yang mempunyai umur pemakaian lebih dari satu tahun seperti bangunan, mesin-mesin dan alat angkutan. Termasuk pula di sini perbaikan besar (berat) yang sifatnya memperpanjang umur atau mengubah bentuk atau kapasitas barang modal tersebut. Pengeluaran barang modal untuk keperluan militer juga dicakup sebagai PMTB. Klasifikasi komponen PMTB dibagi menjadi 6 sub komponen yaitu Konstruksi; Mesin dan Peralatan; Kendaraan; Peralatan Lainnya; Cultivated Biological Resources (CBR) dan Produk Kekayaan Intelektual.
  8. Ekspor barang dan jasa merupakan transaksi perdagangan barang dan jasa dari penduduk (residen) ke bukan penduduk (nonresiden). Impor barang dan jasa adalah transaksi perdagangan dari bukan penduduk ke penduduk. Ekspor atau impor barang terjadi pada saat terjadi perubahan hak kepemilikan barang
7. *Gross Fixed Capital Formation (GFCF) includes procurement, manufacture, and the purchase of capital goods. Capital goods are goods which are used for the production process, durable or have a service life of more than one year such as buildings, machinery, and transportation equipment. Including here: huge improvement that are to extend the life or changing the shape or the capaMunicipality of the capital goods. Capital expenditures for military purposes are also covered as GFCF. GFCF component are classified into six sub-components: Construction; Machinery and Equipment; vehicle; Other equipment; Cultivated Biological Resources (CBR) and Intellectual Property Product.*
  8. *Exports of goods and services consist of transactions of goods and services from residents to non-residents. Imports of goods and services consist of transaction of goods and services from non-residents to residents. Exports and imports of goods occur when there are changes in ownership of goods between residents and non-residents (with or without physical*

- antara penduduk dengan bukan penduduk (dengan atau tanpa perpindahan fisik barang tersebut). Pada PDB dengan tahun dasar 2010, ekspor dan impor barang dirinci menjadi non migas dan migas.
9. Produk Domestik Bruto maupun agregat turunannya disajikan dalam 2 (dua) versi penilaian, yaitu atas dasar "harga berlaku" dan atas dasar "harga konstan". Disebut sebagai harga berlaku karena seluruh agregat dinilai dengan menggunakan harga pada tahun berjalan, sedangkan harga konstan penilaiannya didasarkan kepada harga satu tahun dasar tertentu, dalam publikasi ini digunakan harga tahun 2010.
  10. Laju pertumbuhan Produk Domestik Bruto diperoleh dari perhitungan PDB atas dasar harga konstan. Diperoleh dengan cara mengurangi nilai PDB pada tahun ke-n terhadap nilai pada tahun ke n-1 (tahun sebelumnya), dibagi dengan nilai pada tahun ke n-1, dikalikan dengan 100 persen. Laju pertumbuhan menunjukkan perkembangan agregat pendapatan dari satu waktu tertentu terhadap waktu sebelumnya.
- movements of goods across frontiers). On the GDP at 2010 basic year, exports and imports of goods specified into non oil and gas and oil and gas.*
9. *GDP and its aggregations are presented in two forms: at current market prices and at constant base year market prices. In presenting current market prices, all aggregates are valued at current market prices, while base year constant market prices are shown by valuing all aggregates at fixed base year prices. Year of 2010 is used as the base year in this publication.*
  10. *Growth rate of Gross Domestic Product is derived from GDP at constant market prices. It is obtained by subtracting the value of GDP year n with the value of GDP year n-1, divided by the value of GDP year n-1 then multiplied by 100 percent. The growth rate of GDP explains the income growth during the given period.*

**ULASAN****DESCRIPTION****PDRB Menurut Lapangan Usaha****GRDP by Industry**

Produk Domestik Regional Bruto (PDRB) adalah indikator utama untuk mengukur pertumbuhan perekonomian di suatu wilayah. Selama lima tahun terakhir, PDRB Kota Palembang dengan migas atas dasar harga berlaku mengalami peningkatan. Pada tahun 2015 nilai tambah yang terbentuk sebesar 108.143,80 miliar rupiah. Pada tahun 2016, angka ini sebesar 118.344,29 miliar rupiah, tahun 2017 sebesar 129.400,33 miliar rupiah dan tahun 2018 sebesar 142.148,40 miliar rupiah. Pada tahun 2019, nilainya menjadi sebesar 154.805,29 miliar rupiah.

*Gross Regional Domestic Product (GRDP) is the primary indicator to measure the economic growth in a region. In the last five years, the GRDP of Palembang Municipality at current market prices experienced a rising. In 2015, value added was 108,143.80 billion rupiahs. In 2016, it was 118,344.29 billion rupiahs, in 2017 it was 129,400.33 billion rupiahs and in 2018, 142,148.40 billion rupiahs. In 2019, the value was 154,805.29 billion rupiahs.*

Berdasarkan harga berlaku dengan migas, terdapat tiga sektor yang memberikan sumbangan cukup besar terhadap PDRB. Pada tahun 2019, tiga sektor yang memberikan sumbangan terbesar adalah sektor industri pengolahan, diikuti oleh sektor konstruksi serta sektor perdagangan besar dan eceran; reparasi mobil dan sepeda motor. Pada tahun 2019 kontribusi masing-masing sektor di atas secara berurutan adalah 31,28 persen, 17,90 persen dan 17,50 persen (lihat tabel 12.3). Dibanding kondisi tahun sebelumnya, peran sektor perdagangan besar dan eceran; reparasi mobil dan sepeda motor meningkat sebesar 0,77 persen. Sedangkan sektor industri pengolahan

*Based on current market prices, there were three sectors that contributed to GRDP the most. In 2019, the three sectors that contribute the most were manufacturing industry, followed by construction, and wholesale and retail trade; repair of motor vehicles and motorcycle. In 2019 contributions of each sector above were 31.28 percent, 17.90 percent and 17.50 percent (see table 12.3). Compared to the previous year, the contribution of wholesale and retail trade; repair of motor vehicles and motorcycle sectors increased for about 0.77 percent. While the contribution of manufacturing industry and construction sectors decreased respectively 0.83 percent and 0.49 percent.*



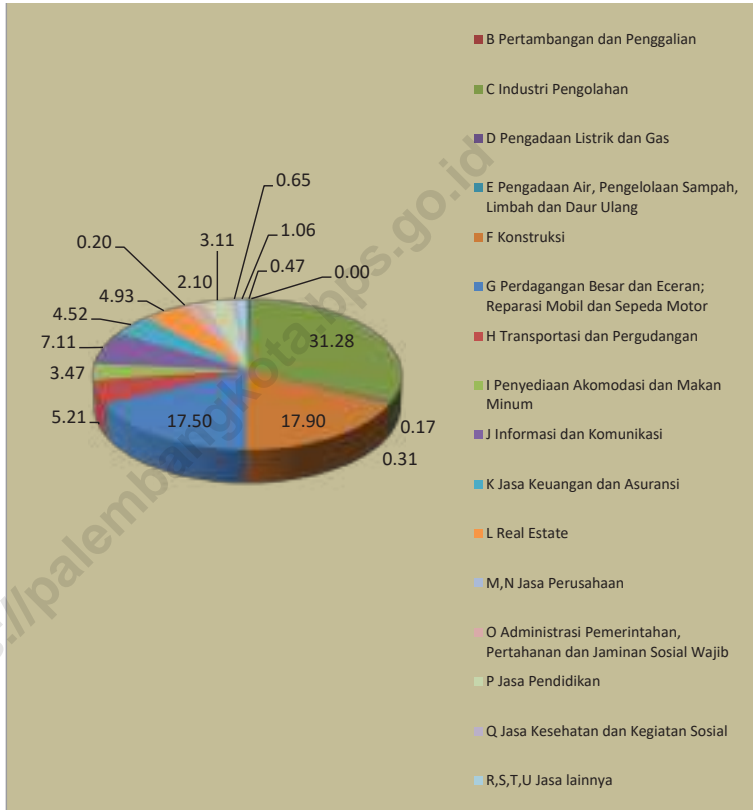
dan konstruksi menurun masing-masing 0,83 persen dan 0,49 persen.

Tiga sektor besar yang mengalami peningkatan pertumbuhan ekonomi adalah sektor Jasa Kesehatan dan Kegiatan Sosial, Penyediaan Akomodasi dan Makan Minum dan Jasa Pendidikan. Jasa Kesehatan dan Kegiatan Sosial meningkat dari sebesar 2,35 persen tahun 2018 menjadi 6,45 persen tahun 2019, Penyediaan Akomodasi dan Makan Minum meningkat dari sebesar 13,14 persen tahun 2018 menjadi 15,85 persen tahun 2019, Jasa Pendidikan meningkat dari sebesar 3,14 persen tahun 2018 menjadi 5,79 persen tahun 2019. Sedangkan sektor yang mengalami penurunan pertumbuhan ekonomi terbesar adalah Jasa Keuangan dan Asuransi dari sebesar 2,65 persen tahun 2018 menjadi -1,50 persen tahun 2019 atau menurun sebesar 157 persen. Secara lebih jelas, laju pertumbuhan PDRB dari tahun 2016 hingga 2019 menurut lapangan usaha di Kota Palembang dapat dilihat pada tabel 12.4.

*Three major sectors that increased economic growth were Human Health and Social Work Activities, Accommodation and Food Service Activities and Education. The growth of Human Health and Social Work Activities increased from 2.35 percent in year 2018 to 6.45 percent in year 2019, Accommodation and Food Service Activities increased from 13.14 percent in year 2018 to 15.85 percent in year 2019, Education increased from 3.14 percent in year 2018 to 5.79 percent in year 2019. While sectors experiencing the largest decline in the economic growth is Financial and Insurance Activities from 2.65 percent in year 2018 to -1.50 percent in year 2019, down by 157 percent. For further details, the growth of GRDP from 2016 to 2019 by industry in Palembang Municipality was shown in table 12.4*

**Gambar** 12.1  
**Figures**

**Distribusi Persentase Produk Domestik Regional Bruto Atas Dasar Harga Berlaku Menurut Lapangan Usaha di Kota Palembang, 2019**  
*Percentage Distribution of Gross Regional Domestic Product at Current Market Prices by Industry in Palembang Municipality, 2019*



Sumber/Source : Diolah dari Hasil Sensus, Survei dan Berbagai Sumber Lainnya, BPS Kota Palembang  
*Based on Census, Surveys and Other Sources, BPS-Statistics of Palembang Municipality*

**Tabel**  
**Table** 12.1

**Produk Domestik Regional Bruto Atas Dasar Harga Berlaku Menurut Lapangan Usaha di Kota Palembang (miliar rupiah), 2015–2019**  
**Gross Regional Domestic Product at Current Market Prices by Industry in Palembang Municipality (billion rupiahs), 2015–2019**

	Lapangan Usaha/Industry	2015	2016	2017 <sup>(1)</sup>	2018 <sup>(1)</sup>	2019 <sup>(**)</sup>
	(1)	(2)	(3)	(4)	(5)	(6)
A	Pertanian, Kehutanan, dan Perikanan/ <i>Agriculture, Forestry, and Fishing</i>	576,82	624,85	655,61	689,01	726,91
B	Pertambangan dan Penggalian/ <i>Mining and Quarrying</i>	5,83	6,24	6,47	6,83	7,14
C	Industri Pengolahan/ <i>Manufacturing</i>	37 486,11	39 625,54	42 830,60	45 649,79	48 422,82
D	Pengadaan Listrik dan Gas/ <i>Electricity and Gas</i>	141,29	200,74	237,22	255,55	265,70
E	Pengadaan Air; Pengelolaan Sampah, Limbah, dan Daur Ulang/ <i>Water Supply; Sewerage, Waste Management, and Remediation Activities</i>	302,13	340,28	373,00	426,54	481,17
F	Konstruksi/ <i>Construction</i>	19 648,67	21 626,44	23 739,10	26 144,63	27 705,50
G	Perdagangan Besar dan Eceran; Reparasi Mobil dan Sepeda Motor/ <i>Wholesale and Retail Trade; Repair of Motor Vehicles and Motorcycles</i>	15 246,00	18 016,36	20 370,78	23 774,43	27 088,89
H	Transportasi dan Pergudangan/ <i>Transportation and Storage</i>	4 774,38	5 415,48	6 092,61	6 975,40	8 064,37
I	Penyediaan Akomodasi dan Makan Minum/ <i>Accommodation and Food Service Activities</i>	2 717,00	3 218,19	3 740,41	4 429,40	5 376,36
J	Informasi dan Komunikasi/ <i>Information and Communication</i>	7 155,36	7 846,94	8 889,61	9 922,29	11 004,83

Lanjutan Tabel/*Continued Table* 12.1

	<b>Lapangan Usaha/Industry</b>	<b>2015</b>	<b>2016</b>	<b>2017 <sup>r)</sup></b>	<b>2018 <sup>*)</sup></b>	<b>2019 <sup>**) )</sup></b>
	(1)	(2)	(3)	(4)	(5)	(6)
K	Jasa Keuangan dan Asuransi/ <i>Financial and Insurance Activities</i>	5 486,29	6 114,73	6 535,21	6 948,96	6 990,19
L	Real Estat/ <i>Real Estate Activities</i>	4 814,08	5 447,21	6 011,78	6 680,88	7 639,11
M,N	Jasa Perusahaan/ <i>Business Activities</i>	181,65	205,07	228,65	263,53	309,97
O	Administrasi Pemerintahan, Pertahanan, dan Jaminan Sosial Wajib/ <i>Public Administration and Defence; Compulsory Social Security</i>	3 558,77	3 425,80	3 261,89	3 196,85	3 255,69
P	Jasa Pendidikan/ <i>Education</i>	4 081,16	4 199,35	4 242,00	4 418,80	4 814,64
Q	Jasa Kesehatan dan Kegiatan Sosial/ <i>Human Health and Social Work Activities</i>	782,73	811,14	880,80	914,63	1 013,86
R,S,T,U	Jasa Lainnya/ <i>Other Services Activities</i>	1 185,53	1 219,94	1 304,57	1 450,86	1 638,13
	<b>Produk Domestik Regional Bruto/<i>Gross Regional Domestic Product</i></b>	<b>108 143,80</b>	<b>118 344,29</b>	<b>129 400,33</b>	<b>142 148,40</b>	<b>154 805,29</b>

Catatan/*Note*: r) Angka Revisi/*Revised Figures*\*) Angka sementara/*Preliminary Figures*\*\*) Angka sangat sementara/*Very Preliminary Figures*Sumber/*Source*: BPS, berbagai sensus, survei dan sumber lain/ *BPS-Statistics Indonesia, various census, survey, and other sources*

**Tabel**  
**Table** 12.2

**Produk Domestik Regional Bruto Atas Dasar Harga Konstan 2010 Menurut Lapangan Usaha di Kota Palembang (miliar rupiah), 2015–2019**  
**Gross Regional Domestic Product at 2010 Constant Market Prices by Industry in Palembang Municipality (billion rupiahs), 2015–2019**

	<b>Lapangan Usaha/Industry</b>	<b>2015</b>	<b>2016</b>	<b>2017 <sup>(1)</sup></b>	<b>2018 <sup>(1)</sup></b>	<b>2019 <sup>(**)</sup></b>
	<b>(1)</b>	<b>(2)</b>	<b>(3)</b>	<b>(4)</b>	<b>(5)</b>	<b>(6)</b>
A	Pertanian, Kehutanan, dan Perikanan/ <i>Agriculture, Forestry, and Fishing</i>	440,05	461,45	474,76	485,36	498,79
B	Pertambangan dan Penggalian/ <i>Mining and Quarrying</i>	4,00	4,21	4,30	4,43	4,57
C	Industri Pengolahan/ <i>Manufacturing</i>	30 718,66	31 646,90	33 162,16	34 487,22	35 653,76
D	Pengadaan Listrik dan Gas/ <i>Electricity and Gas</i>	112,24	135,14	474,76	154,86	164,80
E	Pengadaan Air; Pengelolaan Sampah, Limbah, dan Daur Ulang/ <i>Water Supply; Sewerage, Waste Management, and Remediation Activities</i>	233,28	461,45	242,76	265,43	291,66
F	Konstruksi/ <i>Construction</i>	12 715,28	13 846,95	15 114,47	16 491,27	17 442,65
G	Perdagangan Besar dan Eceran; Reparasi Mobil dan Sepeda Motor/ <i>Wholesale and Retail Trade; Repair of Motor Vehicles and Motorcycles</i>	10 837,70	11 809,50	12 691,86	14 122,51	15 495,67
H	Transportasi dan Pergudangan/ <i>Transportation and Storage</i>	3 255,00	3 458,57	3 729,95	4 054,75	4 462,25
I	Penyediaan Akomodasi dan Makan Minum/ <i>Accommodation and Food Service Activities</i>	1 754,43	1 934,86	2 139,99	2 421,25	2 805,06
J	Informasi dan Komunikasi/ <i>Information and Communication</i>	6 907,62	7 382,17	8 004,49	8 650,96	9 404,83

Lanjutan Tabel/*Continued Table 12.2*

	<b>Lapangan Usaha/Industry</b>	<b>2015</b>	<b>2016</b>	<b>2017 <sup>r)</sup></b>	<b>2018 <sup>*)</sup></b>	<b>2019 <sup>**) )</sup></b>
	(1)	(2)	(3)	(4)	(5)	(6)
K	Jasa Keuangan dan Asuransi/ <i>Financial and Insurance Activities</i>	4 208,47	4 556,85	4 672,01	4 795,92	4 723,75
L	Real Estat/ <i>Real Estate Activities</i>	3 795,93	4 105,31	4 406,23	4 765,60	5 251,24
M,N	Jasa Perusahaan/ <i>Business Activities</i>	131,24	138,77	148,34	162,92	182,28
O	Administrasi Pemerintahan, Pertahanan, dan Jaminan Sosial Wajib/ <i>Public Administration and Defence; Compulsory Social Security</i>	2 593,94	2 600,20	2 688,23	2 761,32	2 791,64
P	Jasa Pendidikan/ <i>Education</i>	3 003,86	3 090,66	3 123,51	3 221,74	3 408,27
Q	Jasa Kesehatan dan Kegiatan Sosial/ <i>Human Health and Social Work Activities</i>	668,47	676,76	698,35	714,77	760,88
R,S,T,U	Jasa Lainnya/ <i>Other Services Activities</i>	964,90	989,25	1 032,88	1 100,76	1 183,53
	<b>Produk Domestik Regional Bruto/<i>Gross Regional Domestic Product</i></b>	<b>82 345,07</b>	<b>87 073,35</b>	<b>92 476,41</b>	<b>98 661,07</b>	<b>104 525,63</b>

Catatan/Note: r) Angka Revisi/*Revised Figures*\*) Angka sementara/*Preliminary Figures*\*\*) Angka sangat sementara/*Very Preliminary Figures*Sumber/Source: BPS, berbagai sensus, survei dan sumber lain/ *BPS-Statistics Indonesia, various census, survey, and other sources*

**Tabel**  
**Table** 12.3

**Distribusi Persentase Produk Domestik Regional Bruto Atas Dasar Harga Berlaku Menurut Lapangan Usaha di Kota Palembang, 2015–2019**  
**Percentage Distribution of Gross Regional Domestic Product at Current Market Prices by Industry in Palembang Municipality, 2015–2019**

	<b>Lapangan Usaha/Industry</b>	<b>2015</b>	<b>2016</b>	<b>2017 <sup>(1)</sup></b>	<b>2018 <sup>(1)</sup></b>	<b>2019 <sup>(**)</sup></b>
	(1)	(2)	(3)	(4)	(5)	(6)
A	Pertanian, Kehutanan, dan Perikanan/ <i>Agriculture, Forestry, and Fishing</i>	0,53	0,53	0,51	0,49	0,47
B	Pertambangan dan Penggalian/ <i>Mining and Quarrying</i>	0,01	0,01	0,01	0,01	0,00
C	Industri Pengolahan/ <i>Manufacturing</i>	34,66	33,48	33,10	32,11	31,28
D	Pengadaan Listrik dan Gas/ <i>Electricity and Gas</i>	0,13	0,17	0,18	0,18	0,17
E	Pengadaan Air; Pengelolaan Sampah, Limbah, dan Daur Ulang/ <i>Water Supply; Sewerage, Waste Management, and Remediation Activities</i>	0,28	0,29	0,29	0,30	0,31
F	Konstruksi/ <i>Construction</i>	18,17	18,27	18,35	18,39	17,90
G	Perdagangan Besar dan Eceran; Reparasi Mobil dan Sepeda Motor/ <i>Wholesale and Retail Trade; Repair of Motor Vehicles and Motorcycles</i>	14,10	15,22	15,74	16,73	17,50
H	Transportasi dan Pergudangan/ <i>Transportation and Storage</i>	4,42	4,58	4,71	4,91	5,21
I	Penyediaan Akomodasi dan Makan Minum/ <i>Accommodation and Food Service Activities</i>	2,51	2,72	2,89	3,12	3,47
J	Informasi dan Komunikasi/ <i>Information and Communication</i>	6,62	6,63	6,87	6,98	7,11
K	Jasa Keuangan dan Asuransi/ <i>Financial and Insurance Activities</i>	5,07	5,17	5,05	4,89	4,52

Lanjutan Tabel/*Continued Table* 12.3

<b>Lapangan Usaha/Industry</b>		<b>2015</b>	<b>2016</b>	<b>2017 <sup>r)</sup></b>	<b>2018 <sup>*)</sup></b>	<b>2019 <sup>**)</sup></b>
(1)		(2)	(3)	(4)	(5)	(6)
L	Real Estat/ <i>Real Estate Activities</i>	4,45	4,60	4,65	4,70	4,93
M,N	Jasa Perusahaan/ <i>Business Activities</i>	0,17	0,17	0,18	0,19	0,20
O	Administrasi Pemerintahan, Pertahanan, dan Jaminan Sosial Wajib/ <i>Public Administration and Defence; Compulsory Social Security</i>	3,29	2,90	2,52	2,25	2,10
P	Jasa Pendidikan/ <i>Education</i>	3,77	3,55	3,28	3,11	3,11
Q	Jasa Kesehatan dan Kegiatan Sosial/ <i>Human Health and Social Work Activities</i>	0,72	0,69	0,68	0,64	0,65
R,S,T,U	Jasa Lainnya/ <i>Other Services Activities</i>	1,10	1,03	1,01	1,02	1,06
<b>Produk Domestik Regional Bruto/<i>Gross Regional Domestic Product</i></b>		<b>100,00</b>	<b>100,00</b>	<b>100,00</b>	<b>100,00</b>	<b>100,00</b>

Catatan/Note: r) Angka Revisi/*Revised Figures*

\*) Angka sementara/*Preliminary Figures*

\*\*\*) Angka sangat sementara/*Very Preliminary Figures*

Sumber/Source: BPS, berbagai sensus, survei dan sumber lain/ *BPS-Statistics Indonesia, various census, survey, and other sources*



**Tabel**  
**Table** 12.4

**Laju Pertumbuhan Produk Domestik Regional Bruto Atas Dasar Harga Konstan 2010 Menurut Lapangan Usaha di Kota Palembang (persen), 2016–2019**  
**Growth Rate of Gross Regional Domestic Product at 2010 Constant Market Prices by Industry in Palembang Municipality (percent), 2016–2019**

	<b>Lapangan Usaha/Industry</b>	<b>2016</b>	<b>2017<sup>(1)</sup></b>	<b>2018<sup>(2)</sup></b>	<b>2019<sup>(3)</sup></b>
	(1)	(3)	(4)	(5)	(6)
A	Pertanian, Kehutanan, dan Perikanan/ <i>Agriculture, Forestry, and Fishing</i>	4,86	2,88	2,23	2,77
B	Pertambangan dan Penggalian/ <i>Mining and Quarrying</i>	5,38	2,11	2,97	3,19
C	Industri Pengolahan/ <i>Manufacturing</i>	3,02	4,79	4,00	3,38
D	Pengadaan Listrik dan Gas/ <i>Electricity and Gas</i>	20,40	5,17	8,96	6,42
E	Pengadaan Air; Pengelolaan Sampah, Limbah, dan Daur Ulang/ <i>Water Supply; Sewerage, Waste Management, and Remediation Activities</i>	1,08	2,95	9,34	9,88
F	Konstruksi/ <i>Construction</i>	8,90	9,15	9,11	5,77
G	Perdagangan Besar dan Eceran; Reparasi Mobil dan Sepeda Motor/ <i>Wholesale and Retail Trade; Repair of Motor Vehicles and Motorcycles</i>	8,97	7,47	11,27	9,72
H	Transportasi dan Pergudangan/ <i>Transportation and Storage</i>	6,25	7,85	8,71	10,05
I	Penyediaan Akomodasi dan Makan Minum/ <i>Accommodation and Food Service Activities</i>	10,28	10,60	13,14	15,85
J	Informasi dan Komunikasi/ <i>Information and Communication</i>	6,87	8,43	8,08	8,71

Lanjutan Tabel/*Continued Table 12.4*

	<b>Lapangan Usaha/Industry</b>	<b>2016</b>	<b>2017 <sup>r)</sup></b>	<b>2018 <sup>*)</sup></b>	<b>2019 <sup>**)</sup></b>
	(1)	(3)	(4)	(5)	(6)
K	Jasa Keuangan dan Asuransi/ <i>Financial and Insurance Activities</i>	8,28	2,53	2,65	-1,50
L	Real Estat/ <i>Real Estate Activities</i>	8,15	7,33	8,16	10,19
M,N	Jasa Perusahaan/ <i>Business Activities</i>	5,74	6,89	9,83	11,88
O	Administrasi Pemerintahan, Pertahanan, dan Jaminan Sosial Wajib/ <i>Public Administration and Defence; Compulsory Social Security</i>	0,24	3,39	2,72	1,10
P	Jasa Pendidikan/ <i>Education</i>	2,89	1,06	3,14	5,79
Q	Jasa Kesehatan dan Kegiatan Sosial/ <i>Human Health and Social Work Activities</i>	1,24	3,19	2,35	6,45
R,S,T,U	Jasa Lainnya/ <i>Other Services Activities</i>	2,52	4,41	6,57	7,52
	<b>Produk Domestik Regional Bruto/<i>Gross Regional Domestic Product</i></b>	<b>5,74</b>	<b>6,21</b>	<b>6,69</b>	<b>5,94</b>

Catatan/Note: r) Angka Revisi/*Revised Figures*\*) Angka sementara/*Preliminary Figures*\*\*) Angka sangat sementara/*Very Preliminary Figures*Sumber/Source: BPS, berbagai sensus, survei dan sumber lain/ *BPS-Statistics Indonesia, various census, survey, and other sources*

**Tabel**  
**Table** 12.5

**Produk Domestik Regional Bruto Atas Dasar Harga Berlaku Menurut Jenis Pengeluaran di Kota Palembang (miliar rupiah), 2015–2019**  
**Gross Regional Domestic Product at Current Market Prices by Type of Expenditure in Palembang Municipality (billion rupiahs), 2015–2019**

<b>Jenis Pengeluaran</b> <b>Type of Expenditure</b>	<b>2015</b>	<b>2016</b>	<b>2017<sup>r)</sup></b>	<b>2018<sup>*)</sup></b>	<b>2019<sup>**)</sup></b>
(1)	(2)	(3)	(4)	(5)	(6)
Pengeluaran Konsumsi Rumah Tangga / <i>Households Consumption Expenditure</i>	70 668,39	76 618,94	81 041,66	87 119,29	94 153,88
Pengeluaran Konsumsi LNPRH / <i>NPISHs Consumption Expenditure</i>	1 465,91	1 547,95	1 590,64	1 752,59	2 025,32
Pengeluaran Konsumsi Pemerintah / <i>Government Consumption Expenditure</i>	5 934,52	5 846,23	7 330,71	7 826,80	8 808,70
Pembentukan Modal Tetap Bruto / <i>Gross Fixed Capital Formation</i>	51 201,54	55 888,73	60 774,19	66 520,06	67 058,46
Perubahan Inventori / <i>Changes in Inventories</i>	-1 382,44	-995,03	-379,40	-612,26	253,61
Net Ekspor Barang dan Jasa / <i>Net Export of Goods and Services</i>	-19 744,13	-20 562,54	-20 957,48	-20 458,08	-17 494,67
<b>Produk Domestik Regional Bruto/Gross Regional Domestic Product</b>	<b>108 143,80</b>	<b>118 344,29</b>	<b>129 400,33</b>	<b>142 148,40</b>	<b>154 805,29</b>

Catatan/Note: r) Angka Revisi/Revised Figures

\*) Angka sementara/Preliminary Figures

\*\*) Angka sangat sementara/Very Preliminary Figures

Sumber/Source: BPS, berbagai sensus, survei dan sumber lain/ BPS-Statistics Indonesia, various census, survey, and other sources

**Tabel**  
**Table** 12.6

**Produk Domestik Regional Bruto Atas Dasar Harga Konstan 2010 Menurut Jenis Pengeluaran di Kota Palembang (miliar rupiah), 2015–2019**  
**Gross Regional Domestic Product at 2010 Constant Market Prices by Type of Expenditure in Palembang Municipality (billion rupiahs), 2015–2019**

<b>Jenis Pengeluaran</b> <b>Type of Expenditure</b>	<b>2015</b>	<b>2016</b>	<b>2017<sup>r)</sup></b>	<b>2018<sup>*)</sup></b>	<b>2019<sup>**)</sup></b>
(1)	(2)	(3)	(4)	(5)	(6)
Pengeluaran Konsumsi Rumah Tangga/ <i>Households Consumption Expenditure</i>	55 262,59	57 621,60	59 266,55	61 709,63	64 394,02
Pengeluaran Konsumsi LNPRT / <i>NPISHs Consumption Expenditure</i>	1 161,83	1 213,87	1 224,88	1 329,60	1 474,26
Pengeluaran Konsumsi Pemerintah/ <i>Government Consumption Expenditure</i>	4 720,68	4 202,06	4 896,72	5 225,52	5 465,71
Pembentukan Modal Tetap Bruto/ <i>Gross Fixed Capital Formation</i>	37 918,39	40 687,17	44 216,18	46 451,41	47 364,17
Perubahan Inventori/ <i>Changes in Inventories</i>	-601,59	-931,07	-938,67	-405,46	150,30
Net Ekspor Barang dan Jasa/ <i>Net Export of Goods and Services</i>	-16 116,84	-15 720,27	-16 189,25	-15 649,62	-14 322,83
<b>Produk Domestik Regional Bruto/ <i>Gross Regional Domestic Product</i></b>	<b>82 345,07</b>	<b>87 073,35</b>	<b>92 476,41</b>	<b>98 661,07</b>	<b>104 525,63</b>

Catatan/Note: r) Angka Revisi/Revised Figures

\*) Angka sementara/Preliminary Figures

\*\*) Angka sangat sementara/Very Preliminary Figures

Sumber/Source: BPS, berbagai sensus, survei dan sumber lain/ BPS-Statistics Indonesia, various census, survey, and other sources



# BAB 13 PERBANDINGAN ANTAR KABUPATEN/KOTA

## Regency/Municipal Comparison



**Kota**  
*Municipal* 2.221.150 Jiwa/people

**2019**



Penduduk terbanyak  
di Kota Palembang  
*The biggest population  
in Palembang Municipality*  
1.662.893 jiwa/people

Penduduk terbanyak  
di Kabupaten Banyuasin  
*The biggest population  
in Banyuasin Regency*  
854.628 jiwa/people



**Kabupaten**  
*Regency* 6.249.533 Jiwa/people



**PENJELASAN TEKNIS**

1. Penduduk Indonesia adalah semua orang yang berdomisili di wilayah teritorial Indonesia selama 6 bulan atau lebih dan atau mereka yang berdomisili kurang dari 6 bulan tetapi bertujuan menetap.
2. Laju pertumbuhan Produk Domestik Regional Bruto diperoleh dari perhitungan PDRB atas dasar harga konstan. Diperoleh dengan cara mengurangi nilai PDRB pada tahun ke-n terhadap nilai pada tahun ke n-1 (tahun sebelumnya), dibagi dengan nilai pada tahun ke n-1, dikalikan dengan 100 persen. Laju pertumbuhan menunjukkan perkembangan agregat pendapatan dari satu waktu tertentu terhadap waktu sebelumnya.
3. Penduduk miskin adalah penduduk yang memiliki rata-rata pengeluaran per kapita per bulan di bawah Garis Kemiskinan.
4. Indeks Pembangunan Manusia (IPM) menjelaskan bagaimana penduduk dapat mengakses hasil pembangunan dalam memperoleh pendapatan, kesehatan, pendidikan dan sebagainya. IPM dibentuk oleh tiga dimensi dasar: umur panjang dan hidup sehat; pengetahuan; dan standar hidup layak.

**TECHNICAL NOTES**

1. *The population of Indonesia are all residents of the entire territory of Indonesia who have stayed for six months or longer, and those who intended to stay more than six months even though their length of stay is less than six months.*
2. *Growth rate of Gross Regional Domestic Product is derived from GRDP at constant market prices. It is obtained by subtracting the value of GRDP year n with the value of GRDP year n-1, divided by the value of GRDP year n-1 then multiplied by 100 percent. The growth rate of GRDP explains the income growth during the given period.*
3. *A person whose expenditure per capita per month is below the poverty line is considered to be poor.*
4. *The Human Development Index (HDI) explains how people can access development results in obtaining income, health, education and so forth. HDI was formed by three basic dimensions: a long and healthy life; knowledge; and a decent standard of living.*



**ULASAN**

Jumlah penduduk semakin bertambah dari tahun ke tahun. Untuk wilayah Provinsi Sumatera Selatan pada tahun 2019, Kota Palembang merupakan kota dengan jumlah penduduk terbesar yaitu 1.662.893 jiwa atau naik 1,18 persen dibanding tahun 2018 yang sebesar 1.643.488 jiwa, diikuti Kabupaten Banyuasin dengan jumlah penduduk sebesar 854.628 jiwa atau naik 1,24 persen dibanding tahun 2018 yang sebesar 844.175 jiwa. Kota Pagar Alam merupakan kota dengan jumlah penduduk terkecil yaitu 139.194 jiwa pada tahun 2019 sedangkan pada tahun 2018 sebesar 137.909 jiwa.

Kondisi perekonomian suatu daerah dapat dilihat dari beberapa indikator diantaranya adalah laju pertumbuhan PDRB, pendapatan per kapita dan laju inflasi. PDRB sering dipakai sebagai indikator kemakmuran suatu daerah. Kota Palembang mencatat laju pertumbuhan ekonominya pada tahun 2019 sebesar 5,94 persen. Berdasarkan urutannya untuk wilayah Sumatera Selatan laju pertumbuhan ekonomi Kabupaten Muara Enim berada pada urutan teratas dengan nilai 7,02 persen, diikuti Kabupaten Penukal Abab Lematang Ilir dan Kota Palembang dengan laju pertumbuhan masing-masing 6,16 persen dan 5,94 persen. Laju pertumbuhan ekonomi terkecil adalah Kota Pagar Alam sebesar 3,23 persen.

**DESCRIPTION**

*The population is increasing from year to year. For the region of South Sumatera in 2019, Palembang Municipality has the biggest population with 1,662,893 people or increased by 1.18 percent compared to 2018 which amounted of 1,643,488 people, followed by Banyuasin Regency with total population of 854,628 people or increased of 1.24 percent compared to the year 2018 which amounted to 844,175 people. Pagar Alam Municipality has the smallest population, 139,194 people in 2019 whereas in 2018 has 137,909 people.*

*The economic condition of a region can be seen from several indicators such as GDP growth rate, income per capita and inflation rates. GDP is often used as an indicator of the prosperity of a region. Palembang Municipality recorded the rate of economic growth in 2019 amounted to 5.94 percent. Based on the sequence for the south Sumatera region of Muara Enim Regency, the rate of economic growth is at the top with a value of 7.02 percent, followed by Penukal Abab Lematang Ilir Regency and Palembang Municipality with each rate of growth of 6.16 percent and 5.94 percent. The smallest rate of economic growth was Pagar Alam Municipality amounted to 3.23 percent.*

Aspek lain yang digunakan untuk perbandingan regional adalah tingkat kemiskinan. Ukuran kemiskinan yang digunakan adalah jumlah penduduk miskin yang diperoleh dari data hasil Survei Sosial Ekonomi Nasional (SUSENAS). Dibandingkan dengan kabupaten/kota di wilayah Sumatera selatan lainnya, Kota Palembang memiliki jumlah penduduk miskin terbesar yaitu 180,67 ribu jiwa pada tahun 2019. Angka ini masih jauh lebih tinggi bila dibandingkan dengan Kota Pagar Alam yang memiliki jumlah penduduk miskin 12,37 ribu jiwa.

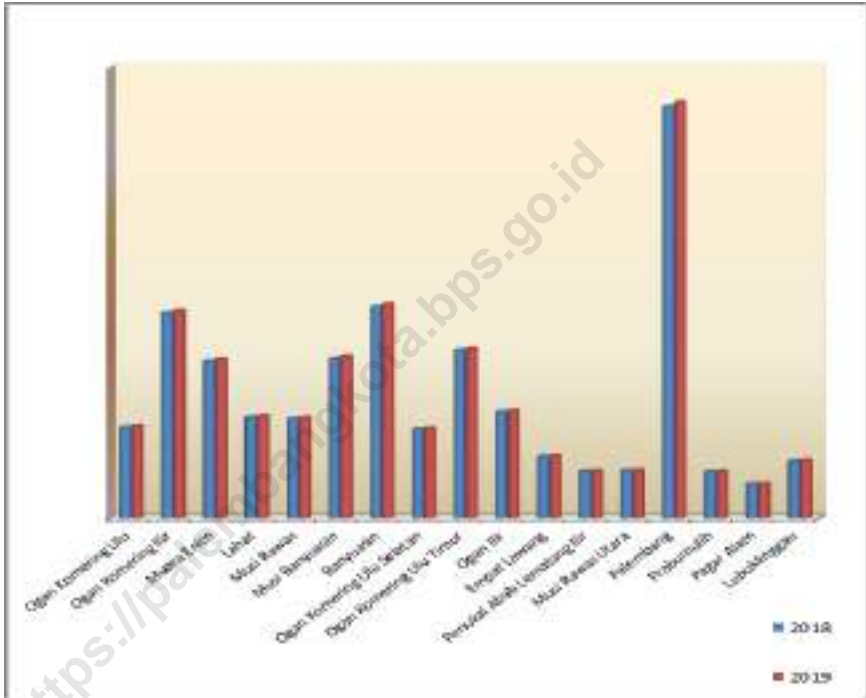
Kemajuan pembangunan manusia diukur berdasarkan Indeks Pembangunan Manusia (IPM). Pada tahun 2019 di wilayah Provinsi Sumatera Selatan, kabupaten/kota dengan capaian tertinggi dalam pembangunan manusia adalah Kota Palembang, diikuti Lubuklinggau, Prabumulih, dan Ogan Komering Ulu. Sedangkan Kabupaten Musi Rawas Utara menempati urutan terendah.

*Another aspect that is used for regional comparison is the level of poverty. Poverty measure used is the number of poor people who obtained the data from the National Socio Economic Survey (SUSENAS). Compared with the regency/municipal in other southSumatera region, Palembang Municipality has the largest number of poor people about 180.67 thousand people by 2019. This figure is still very much higher when compared to the Pagar Alam Municipality which has a population of 12.37 thousand poorpeople.*

*The progress of human development measured by the Human Development Index (HDI). In the year 2019 in the south Sumatera Province region, the regency/municipality with the highest achievements in human development is the Palembang Municipality, followed, Lubuklinggau, Prabumulih and Ogan Komering Ulu. Meanwhile, Musi Rawas Utara Regency ranked the lowest.*

Gambar 13.1  
Figures

**Jumlah Penduduk Menurut Kabupaten/Kota di Provinsi Sumatera Selatan, 2018-2019**  
*Population by Regency/Municipality in South Sumatera Province, 2018-2019*



Sumber/Source: Proyeksi Penduduk Indonesia 2010–2020/ Indonesia Population Projection 2010–2020

Tabel  
Table 13.1

**Jumlah Penduduk Menurut Kabupaten/Kota di Provinsi Sumatera Selatan, 2015–2019**  
**Population by Regency/Municipality in Sumatera Selatan Province, 2015–2019**

Kabupaten/Kota Regency/Municipality	2015	2016	2017	2018	2019
(1)	(2)	(3)	(4)	(5)	(6)
<b>Kabupaten/Regency</b>					
1. Ogan Komering Ulu	349 787	354 488	359 092	363 617	367 865
2. Ogan Komering Ilir	787 513	798 482	809 203	819 570	829 800
3. Muara Enim	600 398	609 607	618 762	627 818	636 815
4. Lahat	393 235	397 424	401 494	405 524	409 382
5. Musi Rawas	384 333	389 239	394 384	399 075	403 819
6. Musi Banyuasin	611 506	620 738	629 791	638 625	647 075
7. Banyuasin	811 501	822 575	833 625	844 175	854 628
8. OKU Selatan	344 074	348 574	352 926	357 105	361 085
9. OKU Timur	649 394	656 568	663 481	670 272	676 797
10. Ogan Ilir	409 171	414 504	419 773	425 032	430 095
11. Empat Lawang	238 118	241 336	244 312	247 285	250 209
12. Penukal Abab Lematang Ilir	179 529	182 219	184 671	187 281	189 764
13. Musi Rawas Utara	182 828	185 315	187 635	189 895	192 199
<b>Kota/City</b>					
1. Palembang	1 580 517	1 602 071	1 623 099	1 643 488	1 662 893
2. Prabumulih	177 078	179 563	182 128	184 425	186 834
3. Pagar Alam	133 862	135 328	136 605	137 909	139 194
4. Lubuk Linggau	219 471	222 870	226 002	229 224	232 229
<b>Sumatera Selatan</b>	<b>8 052 315</b>	<b>8 160 901</b>	<b>8 266 983</b>	<b>8 370 320</b>	<b>8 470 683</b>

Sumber/Source: Proyeksi Penduduk Indonesia 2010–2020/ Indonesia Population Projection 2010–2020

Tabel  
Table 13.2

**Laju Pertumbuhan Produk Domestik Regional Bruto Atas Dasar Harga Konstan 2010 Menurut Kabupaten/Kota di Provinsi Sumatera Selatan (persen), 2015–2019**  
**Rate of Growth of Gross Regional Domestic Products at Constant 2010 Prices by Regency/Municipality in Sumatera Selatan Province (percent), 2015–2019**

Kabupaten/Kota Regency/Municipality	2015	2016	2017 <sup>r)</sup>	2018 <sup>r)</sup>	2019 <sup>**)</sup>
(1)	(2)	(3)	(4)	(5)	(6)
<b>Kabupaten/Regency</b>					
1. Ogan Komering Ulu	3,05	3,96	4,06	5,00	5,64
2. Ogan Komering Ilir	4,81	4,47	5,11	5,01	5,14
3. Muara Enim	7,62	6,78	7,16	8,67	7,02
4. Lahat	2,14	2,34	4,44	4,07	5,62
5. Musi Rawas	5,13	5,25	5,03	5,79	5,88
6. Musi Banyuasin	2,29	2,17	3,02	3,23	4,57
7. Banyuasin	5,56	5,89	5,05	5,14	5,22
8. OKU Selatan	4,54	5,19	4,51	5,16	5,07
9. OKU Timur	6,05	6,17	3,37	4,43	5,86
10. Ogan Ilir	4,43	5,13	5,14	5,26	5,16
11. Empat Lawang	4,50	4,54	3,71	4,23	3,62
12. Penukal Abab Lematang Ilir	4,44	5,19	5,97	6,43	6,16
13. Musi Rawas Utara	3,34	2,70	4,65	4,22	4,16
<b>Kota/City</b>					
1. Palembang	5,45	5,74	6,21	6,69	5,94
2. Prabumulih	4,84	6,62	5,27	5,83	5,55
3. Pagar Alam	4,33	4,41	4,81	4,31	3,23
4. Lubuk Linggau	6,00	6,33	6,31	6,01	5,69
<b>Sumatera Selatan</b>	<b>4,42</b>	<b>5,04</b>	<b>5,51</b>	<b>6,04</b>	<b>5,71</b>

Catatan/Note:

r) Angka Revisi/Revised Figures

\*) Angka sementara/Preliminary Figures

\*\*\*) Angka sangat sementara/Very Preliminary Figures

Sumber/Source:

BPS, berbagai sensus, survei dan sumber lain/ BPS-Statistics Indonesia, various census, survey, and other sources

Tabel  
Table 13.3

**Jumlah Penduduk Miskin Menurut Kabupaten/Kota di  
Provinsi Sumatera Selatan (ribu), 2015–2019**  
*Number of Poor Population by Regency/Municipality in  
South Sumatera Province (thousand), 2015–2019*

Kabupaten/Kota Regency/Municipality	2015	2016	2017	2018	2019
(1)	(2)	(3)	(4)	(5)	(6)
<b>Kabupaten/Regency</b>					
1. Ogan Komering Ulu	46,04	46,97	46,34	45,71	46,84
2. Ogan Komering Ilir	134,07	127,54	127,06	124,86	124,14
3. Muara Enim	86,95	82,35	81,30	78,58	78,75
4. Lahat	70,67	67,83	67,33	65,31	65,03
5. Musi Rawas	58,01	55,50	55,96	54,75	53,82
6. Musi Banyuasin	111,90	106,78	105,08	105,15	105,83
7. Banyuasin	100,64	95,99	95,28	95,29	96,55
8. OKU Selatan	40,63	38,42	38,63	37,87	37,92
9. OKU Timur	72,84	73,93	72,81	70,65	70,40
10. Ogan Ilir	58,96	57,01	56,85	55,87	57,06
11. Empat Lawang	31,62	30,17	30,29	30,20	30,68
12. Penukal Abab Lematang Ilir	26,81	25,89	26,75	25,78	25,47
13. Musi Rawas Utara	35,92	36,95	36,46	36,19	36,63
<b>Kota/City</b>					
1. Palembang	203,12	191,95	184,41	179,32	180,67
2. Prabumulih	21,37	20,47	20,72	20,95	21,62
3. Pagar Alam	12,87	12,40	12,12	12,07	12,37
4. Lubuk Linggau	33,21	31,05	29,54	29,74	29,98
<b>Sumatera Selatan</b>	<b>1 145,63</b>	<b>1 101,20</b>	<b>1 086,92</b>	<b>1 068,27</b>	<b>1 073,74</b>

Sumber/Source: BPS, Survei Sosial Ekonomi Nasional Maret/BPS-Statistics Indonesia, March National Socioeconomic Survey

Tabel  
Table 13.4

**Indeks Pembangunan Manusia Menurut Kabupaten/Kota  
di Provinsi Sumatera Selatan, 2015–2019**  
*Human Development Index by Regency/Municipality in  
Sumatera Selatan Province, 2015–2019*

Kabupaten/Kota Regency/Municipality	2015	2016	2017	2018	2019
(1)	(2)	(3)	(4)	(5)	(6)
<b>Kabupaten/Regency</b>					
1. Ogan Komering Ulu	67,18	67,47	68,28	69,01	69,45
2. Ogan Komering Ilir	64,73	65,44	66,11	66,57	66,96
3. Muara Enim	65,82	66,71	67,63	68,28	68,88
4. Lahat	65,25	65,75	66,38	66,99	67,62
5. Musi Rawas	64,11	64,75	65,31	66,18	66,92
6. Musi Banyuasin	65,76	66,45	66,96	67,57	67,83
7. Banyuasin	64,15	65,01	65,85	66,40	66,90
8. OKU Selatan	62,57	63,42	63,96	64,84	65,43
9. OKU Timur	67,17	67,38	67,84	68,58	69,34
10. Ogan Ilir	65,35	65,45	65,63	66,43	67,22
11. Empat Lawang	63,55	64,00	64,21	64,81	65,10
12. Penukal Abab Lematang Ilir	60,83	61,66	62,58	63,49	64,33
13. Musi Rawas Utara	62,32	63,05	63,18	63,75	64,32
<b>Kota/City</b>					
1. Palembang	76,29	76,59	77,22	77,89	78,44
2. Prabumulih	73,19	73,38	73,58	74,04	74,40
3. Pagar Alam	65,37	65,96	66,81	67,62	68,44
4. Lubuk Linggau	73,17	73,57	73,67	74,09	74,81
<b>Sumatera Selatan</b>	<b>67,46</b>	<b>68,24</b>	<b>68,86</b>	<b>69,39</b>	<b>70,02</b>

Sumber/Source: BPS, Survei Sosial Ekonomi Nasional (Susenas) / BPS-Statistics Indonesia, National Socioeconomic Survey



Sensus  
Penduduk  
2020

# DATA

## MENCERDASKAN BANGSA

*Enlighten The Nation*

<https://palembangkota.bps.go.id>



**BADAN PUSAT STATISTIK  
KOTA PALEMBANG**

Jalan Pangeran Aryo Kesuma Abdul Rohim No.2  
Kelurahan Talang Semut, Palembang 30135  
Telepon/Fax : (0711) 352184, Email : bps1671@bps.go.id

ISSN 2527-9009



9 772527 900002