

Katalog /Catalog: 1102001.1612

KABUPATEN PENUKAL ABAB LEMATANG ILIR DALAM ANGKA *PENUKAL ABAB LEMATANG ILIR REGENCY IN FIGURES*

2020



BADAN PUSAT STATISTIK MUARA ENIM
BPS-STATISTICS OF MUARA ENIM

KABUPATEN PENUKAL ABAB LEMATANG ILIR DALAM ANGKA

*PENUKAL ABAB LEMATANG
ILIR REGENCY IN
FIGURES*

2020

GEDUNG KOLEKSI BUMIAYI

PENTAS SENI
KAB. PENUKAL ABAB LEMATANG ILIR

KABUPATEN PENUKAL ABAB LEMATANG ILIR DALAM ANGKA
Penual Abab Lematang Ilir Regency in Figures
2020

ISSN : 978-602-70702-9-5
No. Publikasi/*Publication Number* : 16120.2002
Katalog /*Catalog* : 1102001.1612
Ukuran Buku/*Book Size* : 14,8 cm x 21 cm
Jumlah Halaman/*Number of Pages* : xxxvi+324 hal/*pages*

Naskah/*Manuscript* :
BPS Kabupaten Muara Enim
BPS-Statistics of Muara Enim Regency

Penyunting/*Editor*:
BPS Kabupaten Muara Enim
BPS-Statistics of Muara Enim Regency

Gambar Kover/*Cover Design*:
Seksi Integrasi Pengolahan dan Diseminasi Statistik
Section of Integration Processing and Statistics Dissemination

Ilustrasi Kover/*Cover Illustration*:
BPS Kabupaten Muara Enim
BPS-Statistics of Muara Enim Regency

Diterbitkan oleh/*Published by*:
©BPS Kabupaten Muara Enim/*BPS-Statistics of Muara Enim Regency*

Dicetak oleh/*Printed by*:
CV. Vika Jaya

Dilarang mengumumkan, mendistribusikan, mengomunikasikan, dan/atau menggandakan sebagian atau seluruh isi buku ini untuk tujuan komersil tanpa izin tertulis dari Badan Pusat Statistik.

Prohibited to announce, distribute, communicate, and/or copy part or all of this book for commercial purpose without permission from BPS-Statistics Indonesia.

PETA WILAYAH KABUPATEN PENUKAL ABAB LEMATANG ILIR
MAP OF PENUKAL ABAB LEMATANG ILIR REGENCY



KEPALA BPS KABUPATEN MUARA ENIM
CHIEF STATISTICIAN OF MUARA ENIM REGENCY



Ir. MARYAMAL QIBTIAH, MM



KATA PENGANTAR

Badan Pusat Statistik Kabupaten Muara Enim berupaya setiap tahunnya untuk menyajikan data-data statistik yang penting dalam bentuk publikasi, utamanya adalah Daerah Dalam Angka (DDA). Seiring dengan telah terbentuknya Kabupaten Penukal Abab Lematang Ilir sejak akhir tahun 2012, BPS telah berkomitmen untuk membuat publikasi DDA yang berkelanjutan dan alhamdulillah publikasi "Penukal Abab Lematang Ilir Dalam Angka 2020" selesai disusun sesuai jadwal yang telah ditetapkan sebelumnya.

Data-data yang dicakup dalam publikasi ini terdiri dari data primer yang bersumber dari sensus dan survei yang dilakukan BPS dan data sekunder yang bersumber dari instansi pemerintah dan swasta di wilayah Kabupaten Penukal Abab Lematang Ilir. Buku ini diharapkan mampu memberikan gambaran tentang kondisi dan potensi sektoral Kabupaten Penukal Abab Lematang Ilir, yang akan bermanfaat bagi birokrat, peneliti, pembuat kebijakan dan pihak swasta sebagai acuan dalam penetapan kebijakan dan perencanaan di bidangnya masing-masing.

Penghargaan yang tinggi serta ucapan terimakasih disampaikan atas kerjasama dan bantuan dari berbagai pihak atas terwujudnya publikasi ini, baik instansi pemerintah, BUMN/BUMD, swasta maupun masyarakat umum. Akhirnya kami berharap, informasi yang disajikan dalam buku ini dapat memenuhi kebutuhan data dan bermanfaat bagi konsumen data.

Muara Enim, April 2020
Kepala BPS
Kabupaten Muara Enim

Ir.Maryamal Qibtiah,MM



PREFACE

BPS-Statistics of Muara Enim Regency strive each year to present the important statistics data in the form of publications, is the main area is in Figures (DDA). Along with the formation of Penukal Abab Lematang Ilir Regency since late 2012, BPS has been committed to publish DDA publications continuously and alhamdulillah publication "Penukal Abab Lematang Ilir in Figures 2020" is completed according to the schedule previously set.

The data included in this publication consist of primary data sourced from census and survey conducted by BPS and secondary data obtained from government and private institutions in Penukal Abab Lematang Ilir Regency. The book is expected to provide an overview of the condition and potential economic overview of Penukal Abab Lematang Ilir Regency, which will benefit the bureaucrats, researchers, policy makers and the private sector as a reference in policy making and planning in their respective fields.

High appreciation and gratitude for the cooperation and assistance given by various parties for the realization of this publication, either government agencies, state-owned companies/enterprises, private and public. Finally we hope, the information presented in this book can meet the needs of data and useful to the consumer data.

*Muara Enim, April 2020
Chief Statistician of
Muara Enim Regency*

Ir.Maryamal Qibtiah,MM

DAFTAR ISI / CONTENTS

	Halaman <i>Page</i>
Kata Pengantar/ <i>Preface</i>	vii
Daftar Isi/ <i>Contents</i>	ix
Daftar Gambar/ <i>List of Figures</i>	xi
Daftar Tabel/ <i>List of Tables</i>	xiii
Daftar Singkatan/ <i>List of Abbreviations</i>	xxxiii
Statistik Kunci/ <i>Key Statistics</i>	xxxv
1. Geografi dan Iklim/ <i>Geography and Climate</i>	1
2. Pemerintahan/ <i>Government</i>	15
3. Penduduk dan Ketenagakerjaan/ <i>Population and Employment</i>	51
4. Sosial dan Kesejahteraan Rakyat/ <i>Social and Welfare</i>	71
5. Pertanian, Kehutanan, Peternakan, dan Perikanan/ <i>Agriculture, Forestry, Livestock, and Fishery</i>	163
6. Pertambangan dan Energi/ <i>Mining and Energy</i>	241
7. Industri Manufaktur/ <i>Manufacturing Industry</i>	249
8. Transportasi dan Komunikasi/ <i>Transportation and Communication</i>	259
9. Perbankan, Koperasi, dan Harga-harga/ <i>Banking, Cooperative, dan Prices</i>	271
10. Pengeluaran Penduduk/ <i>Population Expenditure</i>	277
11. Perdagangan/ <i>Trade</i>	287
12. Sistem Neraca Regional/ <i>System of Regional Accounts</i>	297
13. Perbandingan Antar Kabupaten/Kota/ <i>Regency/Municipal Comparison</i>	317

DAFTAR GAMBAR/LIST OF FIGURES

		Halaman <i>Page</i>
1.1	Jarak Kecamatan dari Pusat Pemerintahan (km) Kabupaten PALI, 2019 <i>Distance of District from Government Area Penukal Abab Lematang Ilir Regency (km), 2019</i>	6 6
1.2	Luas Daerah dan Jumlah Pulau menurut Kecamatan di Kabupaten Penukal Abab Lematang Ilir, 2019	7 7
	Total Area and Number of Islands by Subdistrict in Penukal Abab Lematang Ilir Regency, 2019.....	7 7
2.1	Jumlah Polisi Republik Indonesia (POLRI) di Kabupaten PALI, 2019 .. <i>Number of National Policemen, 2019</i>	23 23
2.3	Jumlah Desa/Kelurahan, 2019	23 23
3.1	Persentase Penduduk di Kabupaten Penukal Abab Lematang Ilir, 2019 <i>Percentage of Total Population in Penukal Abab Lematang Ilir Regency, 2019</i>	60 60
5.1	Produksi Tanaman Sayuran dan Buah-buahan Semusim Menurut Jenis Tanaman (ton) di Kabupaten PALI, 2019	177 177
	<i>Production of Seasonal Vegetables and Fruits by Kind of Plant (ha) in PALI Regency, 2019</i>	177 177
5.2	10 Terbesar Produksi Buah–Buahan dan Sayuran Tahunan Menurut Jenis Tanaman (ton) di Kabupaten PALI, 2019.....	177 177
	<i>10 Largest Production of Annual Fruits and Vegetables by Kind of Plant (ton) in PALI Regency, 2019</i>	177 177
7.1	Jumlah Rumah Makan / Restoran menurut Kecamatan di Kabupaten Penukal Abab Lematang Ilir Tahun 2019.....	254 254
	<i>Percentage of Total Population in Penukal Abab Lematang Ilir Regency, 2019</i>	254 254
8.1	Persentase Panjang Jalan Menurut Jenis Permukaan Jalan di Kabupaten PALI (km), 2017–2019.....	263 263
	<i>Percentages of Length of Roads by Type of Road Surface in PALI Regency (km), 2017–2019</i>	263 263

8.2	Surat, Paket, dan Wesel yang Diterima dan Dikirim oleh PT. Pos Indonesia Cabang Kabupaten PALI, 2019	264
	<i>Mails, Packages and Money Order Received and Sent by Branch of PT. Pos Indonesia PALI Regency, 2019</i>	<i>264</i>
10.1	Persentase Pengeluaran per Kapita Sebulan Menurut Kelompok Komoditas di Kabupaten PALI, 2018 dan 2019	282
	<i>Percentage of Monthly Expenditure per Capita by Commodity Group in PALI Regency, 2018 and 2019</i>	<i>282</i>
12.1	Distribusi Produk Domestik Regional Bruto Atas Dasar Harga Berlaku Menurut Pengeluaran (persen) di Kabupaten Penukal Abab Lematang Ilir, 2015–2019	303
	<i>Distribution of GRDP at Current Market Prices by Type of</i>	<i>303</i>

DAFTAR TABEL/LIST OF TABLES

	Halaman <i>Page</i>
1. GEOGRAFI DAN IKLIM/GEOGRAPHY AND CLIMATE	1
1.1 KEADAAN GEOGRAFI	8
GEOGRAPHY CONDITION	8
1.1.1 Luas Daerah dan Jumlah Pulau menurut Kecamatan di Kabupaten PALI, 2019	8
<i>Total Area and Number of Islands by Subdistrict in PALI Regency, 2019</i>	8
1.1.2 Tinggi Wilayah dan Jarak ke Ibukota Kabupaten Menurut Kecamatan di Kabupaten PALI, 2019	10
<i>Altitude and Distance to the Capital of Regency by Subdistrict in PALI Regency, 2019</i>	10
1.2 KEADAAN IKLIM	11
CLIMATE CONDITION	11
1.2.1 Pengamatan Unsur Iklim Menurut Bulan di Stasiun, 2019.....	11
<i>Observation of Climate Elements By Months at Station, 2019</i>	11
1.3 JENIS TANAH	14
TYPE OF SOIL	14
1.3.1 Jenis Tanah menurut Kecamatan di Kabupaten PALI, 2019	14
<i>Type of Soil by Sub District in PALI Regency, 2019</i>	14
2. PEMERINTAHAN/GOVERNMENT	15
2.1 WILAYAH ADMINISTRATIF	24
ADMINISTRATIVE AREA	24
2.1.1 Jumlah Desa ¹ /Kelurahan menurut Kecamatan di Kabupaten PALI, 2015-2019	24
<i>Number of Villages¹ by Subdistrict in PALI Regency, 2015-2019</i>	24
2.1.2 Jumlah Dusun, RW, dan RT menurut Kecamatan di Kabupaten PALI, 2019	25
<i>Number of Dusun and Wards by Subdistrict in PALI Regency, 2019</i>	25
2.1.3 Jumlah Dusun, RW, dan RT menurut Desa di Kabupaten PALI, 2019	26
<i>Number of Dusun and Wards by Village in PALI Regency, 2019</i>	26
2.2 DEWAN PERWAKILAN RAKYAT DAERAH	31
REGIONAL HOUSE OF REPRESENTATIVE	31

2.2.1	Jumlah Anggota Dewan Perwakilan Rakyat Daerah Menurut Partai Politik dan Jenis Kelamin di Kabupaten PALI, 2019	31
	<i>Number of Regional House of Representatives's Members by Political Parties and Sex in PALI Regency, 2019</i>	<i>31</i>
2.2.2	Jumlah Anggota DPRD menurut Jenis Kelamin, Umur, dan Partai Politik di Kabupaten PALI, 2019	32
	<i>Number of Membership of Local Parliament by Sex, Age, and Political Party in PALI Regency, 2019</i>	<i>32</i>
2.2.3	Jumlah Anggota DPRD Tingkat II Menurut Partai Politik dan Tingkat Pendidikan di Kabupaten PALI, 2019	33
	<i>Number of Membership of Local Parliament by Education Level and Political Party in PALI Regency, 2019</i>	<i>33</i>
2.2.4	Komposisi Keanggotaan DPRD menurut Kecamatan dan Partai Politik di Kabupaten PALI, 2019	34
	<i>Number of Membership of Local Parliament by Subdistrict and Political Party in PALI Regency, 2019</i>	<i>34</i>
2.3.5	Jumlah Keputusan dan Peraturan Daerah di Kabupaten PALI, 2018-2019	36
	<i>Number of Decision and Regional Regulation in PALI Regency, 2018-2019</i>	<i>36</i>
2.3.10	Tingkat Kehadiran Anggota DPRD Tingkat II dalam Rapat Paripurna di Kabupaten PALI, 2019	37
	<i>Number of Attendance of Local Parliament in General Meeting in PALI Regency, 2019</i>	<i>37</i>
2.3	SUMBER DAYA MANUSIA.....	38
	HUMAN RESOURCES	38
2.3.1	Jumlah Pegawai Negeri Sipil Menurut Jabatan dan Jenis Kelamin di Kabupaten PALI, Desember 2018 dan Desember 2019	38
	<i>Number of Civil Servants by Occupation and Sex in PALI Regency, December 2018 dan December 2019</i>	<i>38</i>
2.3.2	Jumlah Pegawai Negeri Sipil Menurut Tingkat Pendidikan dan Jenis Kelamin di Kabupaten PALI, Desember 2018 dan Desember 2019	40
	<i>Number of Civil Servants by Educational Level and Sex in PALI Regency, December 2018 and December 2019</i>	<i>40</i>
2.3.3	Jumlah Pegawai Negeri Sipil Menurut Tingkat Kepangkatan dan Jenis Kelamin di Kabupaten PALI, Desember 2018 dan Desember 2019....	42

	<i>Number of Civil Servants by Hierarchy and Sex in PALi Regency, December 2018 and December 2019</i>	42
2.3.4	Jumlah Polisi Republik Indonesia (POLRI) menurut Jenis Kelamin di Kabupaten PALI, 2019	44
	<i>Number of National Policemen by Sex in PALI Regency, 2019</i>	44
2.3.11	Kepala Daerah Menurut Pendidikan dan Jabatan Sebelumnya di Kabupaten PALI, 2019	45
	<i>The Regional Head by Education and Previous Position in PALI Regency, 2019</i>	45
2.4	KEUANGAN PEMERINTAH	46
	GOVERNMENT FINANCE	46
2.4.1	Realisasi Pendapatan Pemerintah Kabupaten PALI Menurut Jenis Pendapatan (ribu rupiah), 2016–2019	46
	<i>Actual PALI Regency Government Revenues by Kind of Revenues (thousand rupiahs), 2016–2019</i>	46
2.4.2	Realisasi Belanja Pemerintah Kabupaten PALI Menurut Jenis Belanja (ribu rupiah), 2016–2019	48
	<i>Actual PALI Regency Government Expenditures by Kind of Expenditures (thousand rupiahs), 2016–2019</i>	48
3.	PENDUDUK DAN KETENAGAKERJAAN/POPULATION AND EMPLOYMENT	51
3.1	PENDUDUK	61
	POPULATION	61
3.1.1	Penduduk, Laju Pertumbuhan Penduduk per Tahun, Distribusi Persentase Penduduk, Kepadatan Penduduk, Rasio Jenis Kelamin Penduduk Menurut Kecamatan di Kabupaten PALI, 2019.....	61
	<i>Population, Annual Population Growth Rate, Percentage Distribution of Population, Population Density, and Population Sex Ratio by Subdistrict in PALI Regency, 2019</i>	61
	Penduduk Menurut Golongan Umur dan Jenis Kelamin	64
	di Kabupaten PALI, 2019	64
3.1.2	<i>Population by Ages Category and Sex iin PALI Regency, 2019</i>	64
	Jumlah Penerbitan Akta Kelahiran di Kabupaten PALI, 2019	65
3.1.3	<i>Number of Issuing Birth Certificate in in PALI Regency, 2019</i>	65

3.1.4	Jumlah Penerbitan Akta Perkawinan, Perceraian, Kematian dan Pengakuan Anak di Kabupaten PALI, 2019.....	66
	<i>Number of Issuing Marriage, Divorce, Death and Adopted Child Certificate in PALI Regency, 2019.....</i>	<i>66</i>
3.2	KETENAGAKERJAAN	67
	EMPLOYMENT	67
3.2.1	Jumlah Penduduk Berumur 15 Tahun Keatas Menurut Jenis Kegiatan Selama Seminggu yang Lalu dan Jenis Kelamin di Kabupaten PALI, 2019	67
	<i>Population Aged 15 Years and Over by Type of Activity During The Previous Week and Sex in PALI Regency, 2019</i>	<i>67</i>
3.2.2	Penduduk Berumur 15 Tahun ke Atas Menurut Pendidikan Tertinggi yang Ditamatkan dan Jenis Kegiatan Selama Seminggu yang Lalu di Kabupaten PALI, 2019	68
	<i>Population 15 Years of Age and Over by Educational Attainment and Type of Activity During the Previous Week in PALI Regency, 2019.....</i>	<i>68</i>
3.2.3	Penduduk Berumur 15 Tahun Ke Atas yang Bekerja Selama Seminggu yang Lalu Menurut Status Pekerjaan Utama dan Jenis Kelamin di Kabupaten PALI, 2019	70
	<i>Population 15 Years of Age and Over who Worked During The Previous Week by Main Employment Status and Sex in in PALI Regency, 2019.....</i>	<i>70</i>
4.	SOSIAL DAN KESEJAHTERAAN RAKYAT/SOCIAL AND WELFARE	71
4.1	PENDIDIKAN	86
	EDUCATION	86
4.1.1	Jumlah Sekolah, Guru, dan Murid Taman Kanak-Kanak (TK) di Bawah Kementerian Pendidikan dan Kebudayaan Menurut Kecamatan di Kabupaten PALI, 2018/2019 dan 2019/2020.....	86
	<i>Number of Schools, Teachers, and Pupils in Kindergarten Under The Ministry of Education and Culture by Subdistrict in PALI Regency, 2018/2019 and 2019/2020</i>	<i>86</i>
4.1.2	Jumlah Sekolah, Guru, dan Murid Raudatul Athfal (RA) di Bawah Kementerian Agama Menurut Kecamatan di Kabupaten PALI, 2018/2019 dan 2019/2020.....	89

	<i>Number of Schools, Teachers, and Pupils in Raudatul Athfal (RA) Under The Ministry of Religious Affairs by Subdistrict in PALI Regency, 2018/2019 and 2019/2020.....</i>	89
4.1.3	Jumlah Sekolah, Guru, dan Murid Sekolah Dasar (SD) di Bawah Kementerian Pendidikan dan Kebudayaan Menurut Kecamatan di Kabupaten PALI, 2018/2019 dan 2019/2020..... <i>Number of Schools, Teachers, and Pupils in Primary Schools Under The Ministry of Education and Culture by Subdistrict in PALI Regency, 2018/2019 dan 2019/2020.....</i>	90
4.1.4	Jumlah Sekolah, Guru, dan Murid Madrasah Ibtidaiyah (MI) di Bawah Kementerian Agama Menurut Kecamatan Menurut Kecamatan di Kabupaten PALI, 2018/2019 dan 2019/2020..... <i>Number of Schools, Teachers, and Pupils in Madrasah Ibtidaiyah (MI) Under The Ministry of Religious Affairs by Subdistrict in PALI Regency, 2018/2019 and 2019/2020.....</i>	93
4.1.5	Jumlah Sekolah, Guru, dan Murid Sekolah Menengah Pertama (SMP) di Bawah Kementerian Pendidikan dan Kebudayaan Menurut Kecamatan di Kabupaten PALI, 2018/2019 dan 2019/2020..... <i>Number of Schools, Teachers, and Pupils in Junior High Schools Under The Ministry of Education and Culture by Subdistrict in PALI Regency, 2018/2019 dan 2019/2020.....</i>	94
4.1.6	Jumlah Sekolah, Guru, dan Murid Madrasah Tsanawiyah (MTs) di Bawah Kementerian Agama Menurut Kecamatan di Kabupaten PALI, 2018/2019 dan 2019/2020..... <i>Number of Schools, Teachers, and Pupils in Madrasah Tsanawiyah (MTs) Under The Ministry of Religious Affairs by Subdistrict in PALI Regency, 2018/2019 dan 2019/2020.....</i>	97
4.1.7	Jumlah Sekolah, Guru, dan Murid Sekolah Menengah Atas (SMA) di Bawah Kementerian Pendidikan dan Kebudayaan Menurut Kecamatan di Kabupaten PALI, 2018/2019 dan 2019/2020..... <i>Number of Schools, Teachers, and Pupils in Senior High Schools Under The Ministry of Education and Culture by Subdistrict in PALI Regency, 2018/2019 dan 2019/2020.....</i>	98
4.1.8	Jumlah Sekolah, Guru, dan Murid Sekolah Menengah Kejuruan (SMK) di Bawah Kementerian Pendidikan dan Kebudayaan Menurut Kecamatan di Kabupaten PALI, 2018/2019 dan 2019/2020.....	101

	<i>Number of Schools, Teachers, and Pupils in Vocational High Schools Under The Ministry of Education and Culture by Subdistrict in PALI Regency, 2018/2019 dan 2019/2020.....</i>	<i>101</i>
4.1.9	Jumlah Sekolah, Guru, dan Murid Madrasah Aliyah (MA) di Bawah Kementerian Agama Menurut Kecamatan di Kabupaten PALI, 2018/2019 dan 2019/2020..... <i>Number of Schools, Teachers, and Pupils in Madrasah Aliyah (MA) Under the Ministry of Religious Affairs by Subdistrict in PALI Regency, 2018/2019 dan 2019/2020</i>	<i>102</i>
4.1.10	Jumlah Desa ¹ /Kelurahan yang Memiliki Fasilitas Sekolah Menurut Kecamatan dan Tingkat Pendidikan di Kabupaten PALI, 2014– 2019 <i>Number of Villages¹ Having Educational Facilities by Subdistrict and Educational Level in PALI Regency, 2014– 2019.....</i>	<i>105</i>
4.1.11	Angka Partisipasi Murni (APM) dan Angka Partisipasi Kasar (APK) Menurut Jenjang Pendidikan di Kabupaten PALI, 2018 dan 2019 <i>Net Participation Rates and Gross Participation Rates by Educational Level in PALI Regency, 2018 and 2019</i>	<i>110</i>
4.1.12	Persentase Penduduk Berumur 15 Tahun ke Atas yang Melek Huruf Menurut Kelompok Umur di Kabupaten PALI, 2018 dan 2019 <i>Percentage of Literate People Aged 15 Years and Over by Age Group in PALI Regency, 2018 and 2019.....</i>	<i>111</i>
4.2	KESEHATAN	112
	HEALTH.....	112
4.2.1	Jumlah Desa ¹ /Kelurahan Yang Memiliki Sarana Kesehatan Menurut Kecamatan di Kabupaten PALI, 2014–2019..... <i>Number of Villages¹ Having Health Facilities by Subdistrict in PALI Regency, 2014–2019</i>	<i>112</i>
4.2.2	Jumlah Tenaga Kesehatan Menurut Kecamatan di Kabupaten PALI, 2019	<i>118</i>
4.2.3	Jumlah Rumah Sakit Umum, Rumah Sakit Khusus, Rumah Sakit/Rumah Bersalin, Puskesmas, Klinik/Balai Kesehatan, Posyandu, dan Polindes Menurut Kecamatan di Kabupaten PALI, 2018 dan 2019..... <i>Number of General Hospital, Special Hospital, Maternity Hospital and Public</i>	<i>119</i>

	<i>Health Center, Medical Clinic, Integrated Service Post, Village maternity Cottage by Subdistrict in PALI Regency, 2018 and 2019</i>	119
4.2.4	Nama Puskesmas Menurut Kecamatan di Kabupaten PALI, 2019 <i>Name of Public Health Centre by Subdistrict in PALI Regency, 2019</i>	122
4.2.5	Jumlah Tenaga Kesehatan (Tenaga Medis) menurut Unit Kerja dan Sarana Pelayanan Kesehatan di Kabupaten PALI, 2019 <i>Number of Medical Personel by Job Unit and Services Facilities in PALI Regency, 2019</i>	123
4.2.6	Jumlah Tenaga Kesehatan (Tenaga Non Medis) menurut Unit Kerja dan Sarana Pelayanan Kesehatan di Kabupaten PALI, 2019 <i>Number of Non Medical Personel by Job Unit and Services Facilities in PALI Regency, 2019</i>	124
4.2.7	Banyaknya Tenaga Medis dan Non Medis di RSUD Talang Ubi di Kabupaten PALI, 2017-2019 <i>Number of Medical and Non Medical Personel at Talang Ubi Public Hospital in PALI Regency, 2017-2019</i>	125
4.2.8	Banyaknya Fasilitas Kamar Rawat Inap di RSUD Talang Ubi menurut Jenis Kamar di Kabupaten PALI, 2017-2019 <i>Number of Room Facilities at Talang Ubi Public Hospital in PALI Regency, 2017-2019</i>	129
4.2.9	Jumlah Pasien Rawat Jalan dan Rawat Inap di RSUD Talang Ubi menurut Tipe Paisein di Kabupaten PALI, 2017-2019 <i>Number of Patient at Talang Ubi Public Hospital by Type of Patient in PALI Regency, 2017-2019.....</i>	130
4.2.10	Banyaknya Tenaga Medis dan Non Medis di RS. Pertamina di Kabupaten PALI, 2017-2019 <i>Number of Medical and Non Medical Personel at Pertamina Hospital in PALI Regency, 2017-2019.....</i>	131
4.2.11	Banyaknya Fasilitas Kamar Rawat Inap di RS. Pertamina menurut Jenis Kamar di Kabupaten PALI, 2017-2019 <i>Number of Room Facilities at Pertamina Hospital in PALI Regency, 2017-2019.....</i>	132
4.2.12	Jumlah Pasien Rawat Jalan dan Rawat Inap di RS.Pertamina menurut Tipe Paisein di Kabupaten PALI, 2017-2019 <i>Number of Patient at Pertamina Hospital by Type of Patient in PALI Regency,</i>	133

	2017-2019	133
4.2.13	Banyaknya Balita yang Pernah Mendapat Imunisasi menurut Jenis Imunisasi di Kabupaten PALI, 2019	134
	<i>Number of Infants Who Received Immunization by Type of Immunization in PALI Regency, 2019.....</i>	<i>134</i>
4.2.14	Jumlah Bayi Lahir, Bayi Berat Badan Lahir Rendah (BBLR), BBLR Dirujuk, dan Bergizi Buruk di Kabupaten PALI, 2019.....	136
	<i>The Number of Babies Born, Baby with Low birth weight, Low birth weight Infants were Referred, Baby with Poor Nutrition in PALI Regency, 2019 .</i>	<i>136</i>
4.2.15	Jumlah Kasus HIV/AIDS, IMS, DBD, Diare, TB, dan Malaria menurut Kecamatan di Kabupaten PALI, 2019	137
	<i>Number of Cases HIV/AIDS, IMS, Scarlet Fever, Diarrhea, Tuberculosis, and malaria by Subdistrict in PALI Regency, 2019.....</i>	<i>137</i>
4.2.16	Jumlah Klinik dan Akseptor KB Baru Dirinci Menurut Kecamatan di Kabupaten PALI, 2019	138
	<i>Number of Clinic and Family Planning Acceptors by Subdistrict in PALI Regency, 2019</i>	<i>138</i>
4.2.17	Jumlah Peserta KB Baru Dirinci Menurut Jenis Alat Kontrasepsi dan Kecamatan di Kabupaten PALI, 2019	140
	<i>Number of New Acceptor by Type of Contraceptives and Subdistrict in PALI Regency, 2019</i>	<i>140</i>
4.2.18	Jumlah PUS, PPM, dan Jumlah Peserta KB Aktif Menurut Kecamatan di Kabupaten PALI, 2019	141
	<i>Number PUS, PPM, of Active Acceptors by Subdistrict in PALI Regency, 2019.....</i>	<i>141</i>
4.2.19	Jumlah Peserta KB Aktif Dirinci Menurut Jenis Alat Kontrasepsi dan Kecamatan di Kabupaten PALI, 2019	142
	<i>Number of Active Acceptor by Type of Contraceptives and Subdistrict in PALI Regency, 2019</i>	<i>142</i>
4.3	AGAMA DAN SOSIAL LAINNYA	143
	RELIGION AND OTHER SOCIAL AFFAIRS	143
4.3.1	Jumlah Penduduk Menurut Kecamatan dan Agama yang Dianut di Kabupaten PALI, 2019	143
	<i>Population by Subdistrict and Religion in PALI Regency, 2019.....</i>	<i>143</i>

4.3.2	Jumlah Tempat Peribadatan Menurut Kecamatan di Kabupaten PALI, 2019.....	144
	<i>Number of Places of Worship by Subdistrict and Religion in PALI Regency, 2019.....</i>	<i>144</i>
4.3.3	Jumlah Desa ¹ /Kelurahan yang Mengalami Bencana Alam ² Menurut Kecamatan di Kabupaten PALI, 2014– 2019.....	145
	<i>Number of Villages¹ that Had Natural Disaster² by Subdistrict in PALI Regency, 2014– 2019.....</i>	<i>145</i>
4.3.4	Jumlah Jemaah Haji Kabupaten Penukal Abab Lematang Ilir yang Diberangkatkan Ke Tanah Suci di Kabupaten PALI, 2018-2019	148
	<i>Number of Penukal Abab Lematang Ilir Regency's Pilgrims Departed to Mecca in PALI Regency, 2018-2019</i>	<i>148</i>
4.3.5	Jumlah Cerai Thalak, Cerai Gugat dan Nikah Menurut Kecamatan di Kabupaten PALI, 2018-2019	149
	<i>Number of Separation, Divorces and Marriage in PALI Regency, 2018-2019.....</i>	<i>149</i>
4.3.6	Jumlah Panti Asuhan dan Anak yang Diasuh Menurut Kecamatan di Kabupaten PALI, 2019	150
	<i>Number of Orphanages and Orphans by Subdistrict in PALI Regency, 2019.....</i>	<i>150</i>
4.3.7	Jumlah Karang Taruna Menurut Kecamatan di Kabupaten PALI, 2019	151
	<i>Number of Youth Associations by Subdistrict in PALI Regency, 2019</i>	<i>151</i>
4.3.8	Banyaknya Penduduk yang Mempunyai Masalah Sosial Menurut Kecamatan di Kabupaten PALI, 2019	152
	<i>Number of People Who Have Social Problems by Subdistrict in PALI Regency, 2019.....</i>	<i>152</i>
4.3.9	Jumlah Kendaraan Bermotor menurut Jenis dan Plat Nomor Kendaraan di Kabupaten PALI, 2019	158
	<i>Number of Motor Vehicles by Type and Number Plate of Vehicles in PALI Regency, 2019</i>	<i>158</i>
4.4	KEMISKINAN	160
	POVERTY.....	160
4.4.1	Garis Kemiskinan, Jumlah, dan Persentase Penduduk Miskin di Kabupaten PALI, 2012–2019.....	160
	<i>Poverty Line, Number, and Percentage of Poor People in PALI Regency,</i>	

	2012–2019.....	160
4.4.2	Indeks Kedalaman Kemiskinan dan Indeks Keparahan Kemiskinan di Kabupaten PALI, 2012–2019.....	161
	<i>Poverty Gap Index and Poverty Severity Index in PALI Regency, 2012–2019.....</i>	161
4.4.3	Pentahapan Keluarga Pra Sejahtera dan Sejahtera Menurut Kecamatan di Kabupaten PALI, 2019.....	162
	<i>Population by Subdistrict and Religion in PALI Regency, 2019.....</i>	162
5.	PERTANIAN, KEHUTANAN, PETERNAKAN, DAN PERIKANAN/	
	AGRICULTURE, FORESTRY, LIVESTOCK, AND FISHERY	163
5.1	HORTIKULTURA	178
	HORTICULTURE.....	178
5.1.1	Luas Panen Tanaman Sayuran Menurut Kecamatan dan Jenis Tanaman (ha) di Kabupaten PALI, 2018 dan 2019.....	178
	<i>Harvested Area of Vegetables by Subdistrict and Kind of Plant (ha) in PALI Regency, 2018 and 2019.....</i>	178
5.1.2	Produksi Tanaman Sayuran Menurut Kecamatan dan Jenis Tanaman (ton) di Kabupaten PALI, 2018 dan 2019.....	184
	<i>Production of Vegetables by Subdistrict and Kind of Plant (ton) in PALI Regency, 2018 and 2019.....</i>	184
5.1.3	Luas Panen Tanaman Sayuran dan Buah-buahan Semusim Menurut Jenis Tanaman (ha) di Kabupaten PALI, 2016–2019.....	190
	<i>Harvested Area of Seasonal Vegetables and Fruits by Kind of Plant (ha) in PALI Regency, 2016–2019.....</i>	190
5.1.4	Produksi Tanaman Sayuran dan Buah-buahan Semusim Menurut Jenis Tanaman (ton) di Kabupaten PALI, 2016–2019.....	192
	<i>Production of Seasonal Vegetables and Fruits by Kind of Plant (ha) in PALI Regency, 2016–2019.....</i>	192
5.1.5	Luas Panen Tanaman Biofarmaka Menurut Kecamatan dan Jenis Tanaman (m ²) di Kabupaten PALI, 2018 dan 2019.....	194
	<i>Harvested Area of Medicinal Plants by Subdistrict and Kind of Plant (m²) in PALI Regency, 2018 and 2019.....</i>	194
5.1.6	Produksi Tanaman Biofarmaka Menurut Kecamatan dan Jenis Tanaman (kg) di Kabupaten PALI, 2018 and 2019.....	196
	<i>Production of Medicinal Plants by Subdistrict and Kind of Plant (kg) in PALI</i>	

	<i>Regency, 2018 and 2019</i>	196
5.1.7	Luas Panen Tanaman Biofarmaka Menurut Jenis Tanaman (m ²) di Kabupaten PALI, 2016–2019	198
	<i>Harvested Area of Medicinal Plants by Kind of Plant (m²) in PALI Regency, 2016–2019</i>	198
5.1.8	Produksi Tanaman Biofarmaka Menurut Jenis Tanaman (kg) di Kabupaten PALI, 2016–2019	199
	<i>Production of Medicinal Plants by Kind of Plant (kg) in PALI Regency, 2016–2019</i>	199
5.1.9	Luas Panen Tanaman Hias Menurut Kecamatan dan Jenis Tanaman (m ²) di Kabupaten PALI, 2018 and 2019.....	200
	<i>Harvested Area of Ornamental Plants by Subdistrict and Kind of Plant (m²) in PALI Regency, 2018 and 2019</i>	200
5.1.10	Produksi Tanaman Hias Menurut Kecamatan dan Jenis Tanaman (tangkai) di Kabupaten PALI, 2018 and 2019	202
	<i>Production of Ornamental Plants by Subdistrict and Kind of Plant (stalks) in PALI Regency, 2018 and 2019</i>	202
5.1.11	Luas Panen Tanaman Hias Menurut Jenis Tanaman (m ²) di Kabupaten PALI, 2016–2019	204
	<i>Harvested Area of Ornamental Plants by Kind of Plant (m²) in PALI Regency, 2016–2019</i>	204
5.1.12	Produksi Tanaman Hias Menurut Jenis Tanaman (tangkai) di Kabupaten PALI, 2016–2019	205
	<i>Production of Ornamental Plants by Kind of Plant (stalks) in PALI Regency, 2016–2019</i>	205
5.1.13	Produksi Buah-buahan Menurut Kecamatan dan Jenis Tanaman (ton) di Kabupaten PALI, 2018 and 2019.....	206
	<i>Production of Fruits by Subdistrict and Kind of Plant (ton) in PALI Regency, 2018 and 2019</i>	206
5.1.14	Produksi Buah–Buahan dan Sayuran Tahunan Menurut Jenis Tanaman (ton) di Kabupaten PALI, 2016–2019	211
	<i>Production of Annual Fruits and Vegetables by Kind of Plant (ton) in PALI Regency, 2016–2019</i>	211
5.2	PERKEBUNAN	213

	ESTATE CROPS	213
5.2.1	Luas Areal Tanaman Perkebunan Menurut Kecamatan dan Jenis Tanaman (ha) di Kabupaten PALI, 2018 dan 2019..... <i>Planted Area of Estate Crops by Subdistrict and Type of Crops (ha) in PALI Regency, 2018 and 2019.....</i>	213
5.2.2	Produksi Perkebunan Menurut Kecamatan dan Jenis Tanaman (ton) di Kabupaten PALI, 2018 dan 2019..... <i>Production of Estate by Subdistrict and Type of Crops (ton) in PALI Regency, 2018 and 2019</i>	217
5.3	PETERNAKAN.....	221
	ANIMAL HUSBANDRY.....	221
5.3.1	Populasi Ternak Menurut Jenis di Kabupaten PALI, 2019	221
	<i>Population of Livestock by Type in PALI Regency, 2019.....</i>	221
5.3.2	Populasi Unggas Menurut Jenis di Kabupaten PALI, 2019	223
	<i>Population of Poultry by Type in PALI Regency, 2019.....</i>	223
5.3.3	Jumlah Pemotongan Ternak dan Unggas di Kabupaten PALI, 2019..	224
	<i>Number of Livestock and Poultry Slaughtered in PALI Regency, 2019...</i>	224
5.3.4	Jumlah Produksi Daging Ternak dan Unggas Menurut Kecamatan (Ton) di Kabupaten PALI, 2019	227
	<i>Number of Meat Production by Subdistrict (Ton) in PALI Regency, 2019.....</i>	227
5.3.5	Jumlah Produksi Telur Menurut Jenis dan Kecamatan (Ton) di Kabupaten PALI, 2019.....	229
	<i>Number of Egg Production by Kinds and Subdistrict (Ton) in PALI Regency, 2019.....</i>	229
5.3.6	Konsumsi Daging dan Telur Menurut Kecamatan di Kabupaten PALI, 2019.....	230
	<i>Meat and Egg Consumption by Subdistrict in PALI Regency, 2019.....</i>	230
5.3.7	Kebutuhan Daging dan Telur (Ton) di Kabupaten PALI, 2019.....	232
	<i>Number of Meat and Egg Need (Ton) in PALI Regency, 2019.....</i>	232
5.3.7	Kebutuhan Ikan (Ton) di Kabupaten PALI, 2019.....	234
	<i>Number of Fish Need (Ton) in PALI Regency, 2019.....</i>	234
5.4	TANAMAN PANGAN	235

	FOOD CROPS	235
5.4.1	Luas Panen, Produktivitas, dan Produksi Padi di Kabupaten Penukal Abab Lematang Ilir, 2019	235
	<i>Harvested Area, Production, and Productivity of Paddy in Penukal Abab Lematang Ilir Regency, 2019</i>	<i>235</i>
5.4.2	Luas Panen, Produktivitas, dan Produksi Palawija di Kabupaten Penukal Abab Lematang Ilir, 2019	236
	<i>Harvested Area, Production, and Productivity of Crops in Penukal Abab Lematang Ilir Regency, 2019</i>	<i>236</i>
6.	PERTAMBANGAN DAN ENERGI/MINING AND ENERGY	241
6.1	Daya Terpasang, Produksi, dan Distribusi Listrik PT. PLN (Persero) pada Cabang/Ranting PLN Menurut Kecamatan di Kabupaten PALI, 2019	246
	<i>Installed Electricity Power, Production, and Distribution of PT. PLN (Persero) at PLN Branch by Subdistrict in PALI Regency, 2019.....</i>	<i>246</i>
6.2	Jumlah Pelanggan Listrik Menurut Kecamatan di Kabupaten PALI, 2015–2019	247
	<i>Number of Electricity Customers by Subdistrict in PALI Regency, 2015–2019.....</i>	<i>247</i>
6.3	Jumlah Pelanggan dan Air yang Disalurkan Menurut Kecamatan di Kabupaten PALI, 2019	248
	<i>Number of Customers and Distributed Water by Subdistrict in PALI Regency, 2019</i>	<i>248</i>
7.	INDUSTRI MANUFAKTUR/MANUFACTURING INDUSTRY	249
7.1	Jumlah Rumah Makan/Restoran Menurut Kecamatan di	255
	Kabupaten PALI, 2015-2018	255
	<i>Number of Restaurants by Sub District in PALI Regency, 2015-2018.....</i>	<i>255</i>
	Nama Obyek Wisata dan Jenis Wisata serta Jarak dari Ibukota.....	
7.2	Kabupaten PALI ke Tempat Wisata, 2019.....	256
	<i>Names of Tourism Object, Kind of Tourism, and The Distance from</i>	<i>256</i>
	<i>Capital City of PALI to Tourism Object, 2019.....</i>	<i>256</i>
	Banyaknya Akomodasi, Alamat Hotel dan Kelas Hotel di	
7.3	Kabupaten PALI, 2019	257
	<i>Number of Accomodation, Address and Type in PALI Regency, 2019.....</i>	<i>257</i>

7.4	Daftar Sanggar Seni di Kabupaten PALI, 2019	258
	<i>List of Art Studio in PALI Regency, 2019.....</i>	258
8.	TRANSPORTASI DAN KOMUNIKASI/TRANSPORTATION AND COMMUNICATION	259
8.1	TRANSPORTASI.....	265
	TRANSPORTATION	265
8.1.1	Panjang Jalan Menurut Tingkat Kewenangan Pemerintahan di Kabupaten PALI (km), 2017–2019.....	265
	<i>Length of Roads by Level of Government Authority in PALI Regency (km), 2017–2019</i>	265
8.1.2	Panjang Jalan Menurut Jenis Permukaan Jalan di Kabupaten PALI (km), 2017–2019.....	266
	<i>Length of Roads by Type of Road Surface in PALI Regency (km), 2017–2019.....</i>	266
8.1.3	Panjang Jalan Menurut Kondisi Jalan di Kabupaten PALI (km), 2017–2019.....	267
	<i>Length of Roads by Condition of Roads in in PALI Regency (km), 2017–2019.....</i>	267
8.2	KOMUNIKASI.....	268
	COMMUNICATION	268
8.2.1	Jumlah Kantor Pos Pembantu Menurut Kecamatan di Kabupaten PALI, 2016–2019.....	268
	<i>Number of Post Offices Subsidiaries by Subdistrict in PALI Regency, 2016–2019.....</i>	268
8.2.2	Surat, Paket, dan Wesel yang Diterima oleh PT. Pos Indonesia Cabang Kabupaten PALI, 2016-2019.....	269
	<i>Mails, Packages and Money Order Received by Branch of PT. Pos Indonesia PALI Regency, 2016-2019.....</i>	269
8.2.3	Surat, Paket, dan Wesel yang Dikirim oleh PT. Pos Indonesia Cabang Kabupaten PALI, 2016-2019.....	270
	<i>Mails, Packages and Money Order Sent via Branch of PT. Pos Indonesia PALI Regency, 2016-2019.....</i>	270
9.	PERBANKAN, KOPERASI, DAN HARGA-HARGA/BANKING, COOPERATIVE, AND PRICES	271

9.1	Jumlah Koperasi Aktif Menurut Kecamatan di Kabupaten PALI, 2016–2019	275
	<i>Number of Active Cooperative by Subdistrict in PALI Regency, 2016–2019.....</i>	<i>275</i>
9.2	Jumlah Koperasi Menurut Jenis Koperasi dan Kecamatan di Kabupaten PALI, 2019.....	276
	<i>Number of Cooperative by Kind of Cooperative and Subdistrict in PALI Regency, 2019.....</i>	<i>276</i>
10.	PENGELUARAN PENDUDUK/POPULATION EXPENDITURE . 277	
10.1	Rata-rata Pengeluaran per Kapita Sebulan Menurut Kelompok Komoditas (rupiah) di Kabupaten PALI, 2018 dan 2019	283
	<i>Monthly Average Expenditure per Capita by Commodity Group (rupiahs) in PALI Regency, 2018 and 2019.....</i>	<i>283</i>
10.2	Persentase Pengeluaran per Kapita Sebulan Menurut Kelompok Komoditas di Kabupaten PALI, 2018 dan 2019	284
	<i>Percentage of Monthly Expenditure per Capita by Commodity Group in PALI Regency, 2018 and 2019.....</i>	<i>284</i>
10.3	Persentase Penduduk Menurut Golongan Pengeluaran Per Kapita Sebulan di Kabupaten PALI, 2018 dan 2019	285
	<i>Percentage of Population by Per Capita Spending Group a Monthin PALI Regency,, 2018 and 2019.....</i>	<i>285</i>
10.4	Pengeluaran Rata-rata Perkapita Sebulan menurut Golongan Pengeluaran dan Kelompok Barang (Rp) di Kabupaten PALI, 2019 ...	286
	<i>PAverage Per Capita Monthly Expenditure by Expenditure Group and Commodity Group (Rp) in PALI Regency, 2019.....</i>	<i>286</i>
11.	PERDAGANGAN/TRADE	287
11.1	Jumlah Sarana Perdagangan Menurut Jenisnya di Kabupaten PALI, 2016–2019.....	291
	<i>Number of Trading Facilities by Type of Facility in PALI Regency, 2016–2019</i>	<i>291</i>
11.2	Jumlah Pasar Inpres dan Pedagang di Kabupaten PALI, 2019.....	292
	<i>Number of Inpres Market and Trader in PALI Regency, 2019</i>	<i>292</i>
11.3	Jumlah Pasar Kalangan dan Pedagang yang Memberikan PAD (Pendapatan Asli Daerah) di Kabupaten PALI, 2019.....	294
	<i>Number of Weekly Market and Trader Contributes to Origin Regional income in</i>	

	<i>PALI Regency, 2019</i>	294
11.4	Jumlah Pasar Kalangan dan Pedagang yang Tidak Memberikan PAD (Pendapatan Asli Daerah) di Kabupaten PALI, 2019	295
	<i>Number of Weekly Market and Trader That Not Contributes to Origin Regional Income in PALI Regency, 2019</i>	295
12.	SISTEM NERACA REGIONAL/SYSTEM OF REGIONAL ACCOUNTS	297
	Expenditure (percent) in Penukal Abab Lematang Ilir Regency, 2015–2019	303
12.1.	Produk Domestik Regional Bruto Atas Dasar Harga Berlaku Menurut Lapangan Usaha di Kabupaten Penukal Abab Lematang Ilir (miliar rupiah), 2015–2019.....	304
	Gross Regional Domestic Product at Current Market Prices by Industry in Penukal Abab Lematang Ilir Regency (billion rupiahs)2015–2019.....	304
12.2	Produk Domestik Regional Bruto Atas Dasar Harga Konstan 2010 Menurut Lapangan Usaha di Kabupaten Penukal Abab Lematang Ilir (miliar rupiah), 2015–2019	306
	<i>Gross Domestic Regional Bruto at 2010 Constant Market Prices by Industry in Penukal Abab Lematang Ilir Regency (billion rupiahs), 2015–2019</i>	306
12.3	Distribusi Persentase Produk Domestik Regional Bruto Atas Dasar Harga Berlaku Menurut Lapangan Usaha di Kabupaten Penukal Abab Lematang Ilir, 2015–2019	308
	<i>Percentage Distribution of Gross Regional Domestic Product at Current Market Prices by Industry in Penukal Abab Lematang Ilir Regency, 2015–2019</i>	308
12.4	Laju Pertumbuhan Produk Domestik Regional Bruto Atas Dasar Harga Konstan 2010 Menurut Lapangan Usaha di Kabupaten Penukal Abab Lematang Ilir (persen), 2016–2019	310
	<i>Growth Rate of Gross Regional Domestic Product at 2010 Constant Market Prices by Industry in Penukal Abab Lematang Ilir Regency (percent), 2016–2019</i>	310
12.5	Produk Domestik Regional Bruto Atas Dasar Harga Berlaku Menurut Jenis Pengeluaran di Kabupaten Penukal Abab Lematang Ilir (miliar rupiah), 2015–2019	312
	<i>Gross Regional Domestic Product at Current Market Prices by Type of Expenditure in Penukal Abab Lematang Ilir Regency/Municipality (billion rupiahs), 2015–2019</i>	312

12.6	Produk Domestik Regional Bruto Atas Dasar Harga Konstan 2010 Menurut Jenis Pengeluaran di Kabupaten Penukal Abab Lematang Ilir (miliar rupiah), 2015–2019.....	313
	<i>Gross Regional Domestic Product at 2010 Constant Market Prices by Type of Expenditure in Penukal Abab Lematang Ilir Regency (billion rupiahs), 2015–2019.....</i>	313
12.7	Laju Pertumbuhan Produk Domestik Regional Bruto Atas Dasar Harga Konstan 2010 Menurut Pengeluaran (persen) Di Kabupaten Penukal Abab Lematang Ilir, 2016–2019	314
	<i>Growth Rate of GRDP at 2010 Constant Market by Type of Expenditure (percent)in Penukal Abab Lematang Ilir Regency, 2016–2019.....</i>	314
12.8	Distribusi Produk Domestik Regional Bruto Atas Dasar Harga Berlaku Menurut Pengeluaran (persen) di Kabupaten Penukal Abab Lematang Ilir, 2015–2019.....	315
	<i>Distribution of GRDP at Current Market Prices by Type of Expenditure (percent)in Penukal Abab Lematang Ilir Regency, 2015–2019.....</i>	315
13.	PERBANDINGAN ANTAR KABUPATEN/KOTA/ REGENCY/MUNICIPAL COMPARISON	317
13.1	Jumlah Penduduk Menurut Kabupaten/Kota di Provinsi Sumatera Selatan (ribu), 2016–2019.....	321
	<i>Population by Regency/Municipality in Sumatera Selatan Province (thousand), 2016–2019.....</i>	321
13.2	Laju Pertumbuhan Produk Domestik Regional Bruto Atas Dasar Harga Konstan 2010 Menurut Kabupaten/Kota di Provinsi Sumatera Selatan (persen), 2016–2019	322
	<i>Rate of Growth of Gross Regional Domestic Products at Constant 2010 Prices by Regency/Municipality in Sumatera Selatan Province (percent), 2016–2019.....</i>	322
13.3	Persentase Penduduk Miskin Menurut Kabupaten/Kota di Provinsi Sumatera Selatan (ribu), 2016–2019.....	323
	<i>Number of Poor Population by Regency/Municipality in Sumatera Selatan Province (thousand), 2016–2019</i>	323
13.4	Indeks Pembangunan Manusia Menurut Kabupaten/Kota di Provinsi Sumatera Selatan, 2015–2019.....	324

Human Development Index by Regency/Municipality in Sumatera Selatan Province, 2015–2019 324

<https://palikab.bps.go.id>

PENJELASAN UMUM/EXPLANATORY NOTES

Tanda-tanda, satuan-satuan, dan lain-lainnya yang digunakan dalam publikasi ini adalah sebagai berikut:

Symbols, measurement units, and acronyms which are used in this publication, are as follows:

1. TANDA-TANDA/SYMBOLS

Data tidak tersedia/Data not available	: ...
Tidak ada atau nol /Null or zero	: -
Data dapat diabaikan/Data negligible	: 0
Tanda decimal/Decimal point	: ,
Data tidak dapat ditampilkan/Not applicable	: NA
Angka estimasi/Estimated figures	: e
Angka diperbaiki/Revised figures	: r
Angka sementara/Preliminary figures	: x
Angka sangat sementara/Very preliminary figures	: xx
Angka sangat sangat sementara/Very very preliminary figures	: xxx

2. SATUAN/UNITS

barel/barrel	: 158,99 liter/litres = 1/6,2898 m ³
hektar (ha)/hectare (ha)	: 10 000 m ²
kilometer (km)/kilometres (km)	: 1 000 meter/meters (m)
knot/knot	: 1,8523 km/jam (km/hour)
kuintal/quintal	: 100 kg
KWh	: 1 000 Watt hour
MWh	: 1 000 KWh
liter (untuk beras)/litre (for rice)	: 0,80 kg
MMSCF	: 1/35,3 m ³
metrik ton (m.ton)/metric ton (m. ton)	: 0,98421 long ton = 1 000 kg
ons/ounce	: 28,31 gram/grams
ton	: 1 000 kg

Satuan lain: buah, dus, butir, helai/lembar, kaleng, batang, pulsa, ton kilometer (ton-km), jam, menit, persen (%).

Other units: unit, pack, pieces, sheet, tin, pulse, ton-kilometres(ton-km), hour, minute, percent (%).

Perbedaan angka di belakang koma disebabkan oleh pembulatan angka.

The difference in decimal numbers is caused by rounding.

DAFTAR SINGKATAN/ LIST OF ABBREVIATIONS

SI	: Stasiun Iklim
SIMPK	: Stasiun Meteorologi Pertanian Khusus
t.t	: Tempat tidur
BCG	: Bacillus Calmette Guerin
DPT	: Difteri, Pertusis, Tetanus
TT	: Tetanus Toxoid
IOT	: Industri Obat Tradisional/ <i>Traditional Medicine Industry</i>
IKOT	: Industri Kecil Obat Tradisional/ <i>Traditional Medicine Small</i>
Alkes	: Alat kesehatan/ <i>Health Kits</i>
PKRT	: Perbekalan Kesehatan Rumah tangga/ <i>Household Health Logistics</i>
Kompl	: Komplemen/ <i>Complement</i>
IRTP	: Industri Pangan Produksi Rumah Tangga/ <i>Foods Home Industry</i>
PBF	: Pedagang Besar Farmasi/ <i>Pharmacy Whole-seller</i>
GFK	: Gudang Farmasi Kab/Kota/Regency/ <i>Municipality Pharmacy Warehouse</i>
RB	: Rumah Bersalin/ <i>Delivery House</i>
Pustu	: Puskesmas pembantu/ <i>Auxiliary Public Health Center</i>
BP	: Balai Pengobatan/ <i>Polyclinic</i>
TPS	: Tempat Pembuangan Sementara / <i>landfill</i>
Jamkesmas	: Jaminan kesehatan masyarakat miskin/ <i>Poor public health insurance</i>
PJKMU	: Program Jaminan Kesehatan Masyarakat Umum
SIUP	: Surat Ijin Usaha Perdagangan/ <i>Trading Permission Letter</i>
TDP	: Tanda Daftar Perusahaan/ <i>Company Registration Identity</i>
API	: Angka Pengenal Importir/ <i>Importer's Identity Number</i>

Statistik Kunci, 2017–2019

Key Statistics, 2017–2019

Rincian/Description	Satuan/Unit	2017	2018	2019
(1)	(2)	(3)	(4)	(5)
SOSIAL/SOCIAL				
Penduduk ¹ /Population ¹	juta/million	NA	187,28	18,4
Laju Pertumbuhan Penduduk ¹ /Population Growth ¹	%	NA	1,52	2,99
Angka Melek Huruf Usia 15+/ <i>Literacy Rate Aged 15+</i>	%	NA	95,39	96,75
Tingkat Partisipasi Angkatan Kerja -TPAK ^{2,3} <i>Labour Force Participation Rate-LFPR^{2,3}</i>	%	NA	NA	95,94
Penduduk Miskin ² /Poor People ⁴	ribu/thousands	96,75	95,78	95,47
Persentase Penduduk Miskin ⁴ <i>Percentage of Poor People⁴</i>	%	14,53	13,81	13,47
EKONOMI/ECONOMIC				
Produk Domestik Regional Bruto (PDRB) Harga Berlaku ⁶ <i>Gross Regional Domestic Bruto (GRDP) at Current Price⁶</i>	miliar rupiah <i>billion rupiahs</i>	5845,94 ^x	6495,77 ^{xx}	7090,01 ^{xx}
Laju Pertumbuhan Ekonomi ⁸ /Economic Growth ⁷	%	5,97 ^x	6,43 ^{xx}	6,16 ^{xx}

- Catatan/Notes: ¹ Hasil proyeksi penduduk Indonesia 2010–2035 (pertengahan tahun/Juni)/*The result of Indonesia population projection 2010–2035 (mid year/June)*
- ² Kondisi Agustus/Condition at August
- ³ Menggunakan penimbang hasil proyeksi penduduk tahun 2010–2035/Weighted by the 2010–2035 population projection
- ⁴ Kondisi Maret/Condition at March
- ⁵ Sejak tahun 2010, IPM dihitung dengan metode baru. Komponen IPM metode baru adalah angka harapan hidup saat lahir, harapan lama sekolah, rata-rata lama sekolah, dan pengeluaran per kapita/*Since 2010, HDI was calculated using new method. New HDI component are life expectancy at birth, expected years of schooling, means years of schooling, and expenditure per capita*
- ⁶ Mulai tahun 2010 mengadopsi System of National Account 2008 (SNA 2008)/*Since 2010 is in line with System of National Account 2008 (SNA 2008)*
- ⁷ Menggunakan tahun dasar 2010 (2010=100)/*Using 2010 base year (2010=100)*
- ⁸ Menggunakan proyeksi penduduk berdasarkan hasil SP2010/*Using population projection based on SP2010*

01

KONDISI GEOGRAFIS

LUAS WILAYAH:

1.840 KM²

KECAMATAN

5

DESA DEFINITIF

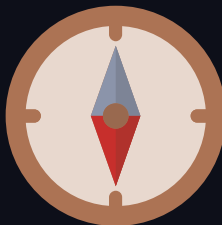
91

KELURAHAN

6

KABUPATEN PALI

KAB. MUSI BANYUASIN
KAB. BANYUASIN



KAB. MUSI RAWAS

KAB. MUARA ENIM

KAB. MUARA ENIM
KOTA PRABUMULIH

<https://palikab.bps.go.id>

PENJELASAN TEKNIS

1. Badan Pusat Statistik (BPS) telah melakukan pendataan Potensi Desa (Podes) sejak tahun 1980. Sejak saat itu, Podes dilaksanakan secara rutin sebanyak 3 kali dalam kurun waktu sepuluh tahun untuk mendukung kegiatan Sensus Penduduk, Sensus Pertanian, ataupun Sensus Ekonomi. Dengan demikian, fakta penting terkait ketersediaan infrastruktur dan potensi yang dimiliki oleh setiap wilayah dapat dipantau perkembangannya secara berkala dan terus menerus.
2. Sejak tahun 2008, pendataan Podes mengalami perubahan dengan adanya penambahan kuesioner suplemen kecamatan dan Kecamatan di Kabupaten Penukal Abab Lematang Ilir. Penambahan kuesioner tersebut bertujuan untuk meningkatkan manfaat data Podes bagi para konsumen data dan pemerintah daerah dalam perencanaan pembangunan wilayah.
3. Data Podes merupakan satu-satunya sumber data kewilayahan yang muatannya beragam dan memberi gambaran tentang situasi pembangunan suatu wilayah (regional). Ini berbeda dengan data dari hasil pendekatan rumah tangga yang lebih menekankan pada dimensi aktivitas sektoral. Keduanya sama penting dan menjadi

TECHNICAL NOTES

1. *BPS-Statistics Indonesia has already recorded village potential (Podes) since 1980. Since then, Podes regularly implemented 3 (three) times within ten years to support the activities of the Population Census, Agriculture Census, or Economic Census. Thus, important facts related to the availability of infrastructure and the potential possessed by each region can be monitored regularly and continually.*
2. *Since 2008, Podes has been changed especially in providing additional information from subdistrict and Sub District in Penukal Abab Lematang Ilir Regency, using separate questionnaires. The goal of these changes is to provide more benefits for data users and local government in regional development planning.*
3. *Podes data is the only one Source of spatial data consisting of various information and providing a picture of development progress in a region. The Podes data are different from data resulted from household surveys focusing on the dimension of sectoral activities. Both kind of data are important and become the trade mark of BPS on the data*

- kekayaan BPS.
4. **Cakupan Wilayah** Pencacahan Podes dilakukan secara sensus terhadap seluruh wilayah administrasi pemerintahan terendah setingkat desa (yaitu desa, kelurahan, nagari, Unit Permukiman Transmigrasi (UPT)) yang masih dibina oleh kementerian terkait.
 5. **Sungai** adalah aliran air yang besar (biasanya buatan alam).
 6. **Iklim** adalah keadaan hawa (suhu, kelembaban, awan, hujan, dan sinar matahari) pada suatu daerah dalam jangka waktu yang agak lama (30 tahun).
 7. **Suhu** adalah ukuran kuantitatif terhadap temperatur; panas dan dingin, diukur dengan termometer.
 8. **Kelembaban udara** adalah banyaknya uap air yang dikandung oleh udara, dapat diukur dengan hygrometer.
 9. **Curah hujan** adalah banyaknya hujan yang tercurah (turun) di suatu daerah dalam jangka waktu tertentu.
 10. **Tekanan udara** adalah berat udara di atas suatu satuan areal, diukur dengan barometer.
- richness aspect.
 4. **Podes Coverage**
Podes enumeration is implemented as a census of the lowest governmental administrative region equivalent to village (i.e. village, sub-district, nagari, and Transmigration Settlement Unit which is still fostered by the relevant ministries).
 5. **The river is large stream of water**
(usually made in nature).
 6. **Climate** is the state of the weather (temperature, humidity, clouds, rain, and sun) on an area within a longer period of time (30 years)
 7. **Temperature** is a quantitative measure of the temperature; hot and cold, measured with a thermometer.
 8. **Humidity** is the amount of water vapor contained in the air which can be measured with a hygrometer.
 9. **Rainfall** is the amount of rain poured down in an area within a certain period.
 10. **Air pressure** is the weight of the air above a unit area, measured by a barometer.

GEOGRAFI DAN IKLIM

Kabupaten Penukal Abab Lematang Ilir merupakan daerah agraris dengan luas wilayah 1.840,00 km². Terbagi menjadi 5 kecamatan, yaitu Kecamatan Talang Ubi, Kecamatan Tanah Abang, Kecamatan Penukal Utara, Kecamatan Penukal, dan Kecamatan Abab yang seluruhnya terdiri atas 91 desa definitif dan 6 kelurahan.

Batas-batas wilayah Kabupaten Penukal Abab Lematang Ilir antara lain: Sebelah Utara dengan Kabupaten Musi Banyuasin dan Kabupaten Banyuasin; Sebelah Selatan dengan Kabupaten Muara Enim dan Kota Prabumulih; Sebelah Timur dengan Kabupaten Muara Enim; Sebelah Barat dengan Kabupaten Musi Rawas.

Kabupaten Penukal Abab Lematang Ilir digolongkan sebagai daerah dataran rendah. Berdasarkan daerah sebaran ketinggian menurut kecamatan, seluruh wilayahnya berada pada ketinggian kurang dari 100 meter dari permukaan laut.

Jenis tanah yang terdapat di Kabupaten Penukal Abab Lematang Ilir adalah alluvial, podsolik merah kuning, asosiasi gley, dan asosiasi podsolik coklat kekuningan. Keempat jenis tanah ini terdapat hampir di semua kecamatan di Kabupaten Penukal Abab Lematang Ilir, kecuali tanah jenis asosiasi podsolik coklat kekuningan yang hanya terdapat di Kecamatan Penukal.

GEOGRAPHY AND CLIMATE

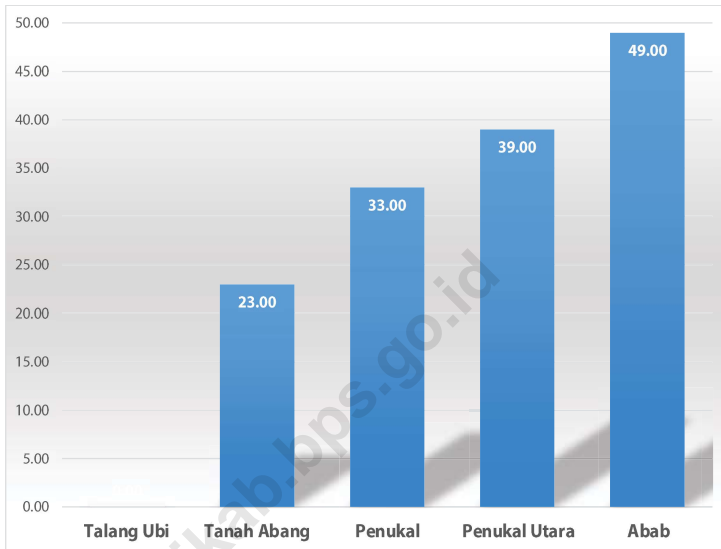
Penukal Abab Lematang Ilir regency is an agriculture region, has a total area of 1,840.50km². It is divided administratively into 5 Districts namely Talang Ubi, Tanah Abang, Penukal, Penukal Utara, and Abab district, which is divided into 91 villages and 6 Districts.

The borders are by Northern is Musi Banyuasin and Banyuasin Regency; by Southern is regency of Muara Enim and Prabumulih city; by Eastern are regency of Muara Enim; and by Western are regency of Musi Rawas.

Generally, the altitude of Penukal Abab Lematang Ilir Regency is classified as lowland area. All of the District of Penukal Abab Lematang Ilir located at an altitude of less than 100 meters.

Penukal Abab Lematang Ilir Regency consist 4 type of land, they are alluvial, podsolik red-yellow, asosiasi gley, and asosiasi brown-yellow. All of these type of land exist almost in all area of Penukal Lematang Abab Ilir Regency, except type of asosiasi brown-yellow land that just cover of Penukal Districts.

Gambar 1.1 Jarak Kecamatan dari Pusat Pemerintahan (km) Kabupaten PALI, 2019
Figures 1.1 Distance of District from Government Area Penukul Abab Lematang Ilir Regency (km), 2019

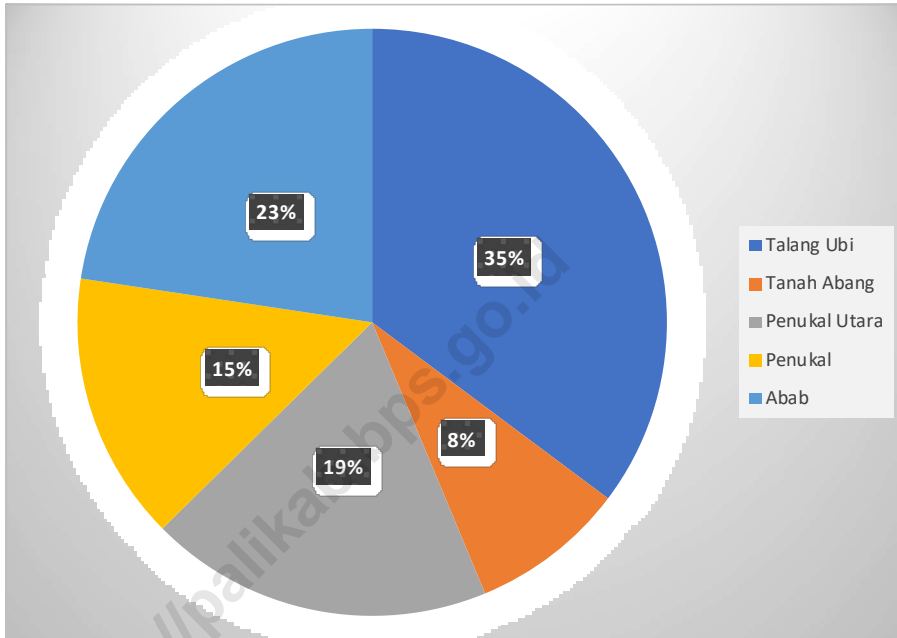


Sumber/Source :

1. Dinas Pertanian Kabupaten Penukul Abab Lematang Ilir / Agriculture Service of Penukul Abab Lematang Ilir Regency
2. Dinas Perhubungan Kabupaten Penukul Abab Lematang Ilir / Transportation Service of Penukul Abab

Gambar 1.2
Figures

Luas Daerah dan Jumlah Pulau menurut Kecamatan di Kabupaten Penukal Abab Lematang Ilir, 2019
Total Area and Number of Islands by Subdistrict in Penukal Abab Lematang Ilir Regency, 2019



Sumber/Source:

1. Dinas Pertanian Kabupaten Penukal Abab Lematang Ilir / Agriculture Service of Penukal Abab Lematang Ilir Regency
2. Dinas Perhubungan Kabupaten Penukal Abab Lematang Ilir / Transportation Service of Penukal Abab Lematang Ilir Regency

1.1 KEADAAN GEOGRAFI GEOGRAPHY CONDITION

Tabel 1.1.1 **Luas Daerah dan Jumlah Pulau menurut Kecamatan di Kabupaten PALI, 2019**
Table *Total Area and Number of Islands by Subdistrict in PALI Regency, 2019*

Kecamatan Subdistrict	Ibukota Kecamatan Capital of Subdistrict	Luas Total Area (km ² /sq.km)
(1)	(2)	(3)
Talang Ubi	Handayani Mulia	648,40
Tanah Abang	Tanah Abang Selatan	156,60
Penukal Utara	Betung	347,00
Penukal	Babat	272,00
Abab	Prabumenang	416,00
Penukal Abab Lematang Ilir	Talang Ubi	1 840,00

Lanjutan Tabel/*Continued Table* 1.1.1

Kecamatan <i>Subdistrict</i>	Persentase terhadap Luas Kabupaten <i>Percentage to Regency's Area</i>	Jumlah Pulau <i>Number of Islands</i>
(1)	(4)	(5)
Talang Ubi	35,24	-
Tanah Abang	8,51	-
Penukal Utara	18,86	-
Penukal	14,78	-
Abab	22,61	-
Penukal Abab Lematang Ilir	100,00	-

Sumber/*Source*:

1. Dinas Pertanian Kabupaten Penukal Abab Lematang Ilir / Agriculture Service of Penukal Abab Lematang Ilir Regency
2. Dinas Perhubungan Kabupaten Penukal Abab Lematang Ilir / Transportation Service of Penukal Abab Lematang Ilir Regency

Tabel 1.1.2 **Tinggi Wilayah dan Jarak ke Ibukota Kabupaten Menurut Kecamatan di Kabupaten PALI, 2019**
Altitude and Distance to the Capital of Regency by Subdistrict in PALI Regency, 2019

Kecamatan Subdistrict	Tinggi Wilayah (mdpl) Altitude (m a.s.l)	Jarak ke Ibukota Kabupaten Distance to the Capital of Regency
(1)	(2)	(3)
Talang Ubi	24-84	–
Tanah Abang	24-46	23,00
Penukal Utara	16-59	39,00
Penukal	26-65	33,00
Abab	16-32	49,00
Penukal Abab Lematang Ilir		–

Sumber/Source:

1. Dinas Pertanian Kabupaten Penukal Abab Lematang Ilir / Agriculture Service of Penukal Abab Lematang Ilir Regency
2. Dinas Perhubungan Kabupaten Penukal Abab Lematang Ilir / Transportation Service of Penukal Abab Lematang Ilir Regency

1.2 KEADAAN IKLIM CLIMATE CONDITION

Tabel 1.2.1 **Pengamatan Unsur Iklim Menurut Bulan di Stasiun, 2019**
Table 1.2.1 **Observation of Climate Elements By Months at Station, 2019**

Bulan Month	Suhu/Temperature (°C)			Kelembaban/Humidity (%)		
	Minimum	Rata-rata Average	Maksimum Maximum	Minimum	Rata-rata Average	Maksimum Maximum
(1)	(2)	(3)	(4)	(5)	(6)	(7)
Januari/January	24,30	27,20	32,20	68,80	84,50	94,70
Februari/February	24,00	26,50	31,40	71,20	86,00	95,60
Maret/March	24,00	27,10	32,60	67,20	84,80	94,70
April/April	24,30	27,70	33,30	64,10	83,30	94,80
Mei/May	25,30	28,20	33,20	66,60	84,10	94,70
Juni/June	24,50	27,80	33,00	65,30	82,90	94,10
Juli/July	24,30	27,30	32,10	68,30	83,90	94,20
Agustus/August	24,30	27,70	33,40	61,30	78,70	91,20
September/September	24,50	28,00	34,20	59,50	78,40	90,50
Oktober/October	24,20	27,90	34,00	63,50	82,10	91,90
November/November	24,50	27,70	33,10	72,00	86,60	94,70
Desember/December	24,30	27,30	32,30	77,60	88,70	95,50

Lanjutan Tabel/*Continued Table 1.2.1*

Bulan Month	Kecepatan Angin (m/ det) Wind Velocity (m/sec)	Tekanan Udara/ Atmospheric Pressure (mb)	Penyinaran Matahari Duration of Sunshine (%)
(1)	(8)	(9)	(10)
Januari/ <i>January</i>	2,60	1 009,40	42,60
Februari/ <i>February</i>	4,00	1 010,40	45,10
Maret/ <i>March</i>	3,40	1 010,10	47,60
April/ <i>April</i>	3,30	1 010,10	61,20
Mei/ <i>May</i>	3,60	1 009,40	60,20
Juni/ <i>June</i>	3,50	1 010,10	53,20
Juli/ <i>July</i>	3,50	1 010,60	53,20
Agustus/ <i>August</i>	4,10	1 010,20	61,60
September/ <i>September</i>	4,00	1 010,70	61,10
Oktober/ <i>October</i>	3,20	1 009,90	53,50
November/ <i>November</i>	3,00	1 008,30	43,30
Desember/ <i>December</i>	3,50	1 009,60	40,90

Lanjutan Tabel/*Continued Table 1.2.1*

Bulan Month	Jumlah Curah Hujan Number of Precipitation (mm)	Jumlah Hari Hujan (hari) Number of Rainy Days (day)
(1)	(11)	(12)
Januari/ <i>January</i>	310	16
Februari/ <i>February</i>	320	18
Maret/ <i>March</i>	290	15
April/ <i>April</i>	280	12
Mei/ <i>May</i>	120	10
Juni/ <i>June</i>	120	9
Juli/ <i>July</i>	75	6
Agustus/ <i>August</i>	18	5
September/ <i>September</i>	25	5
Oktober/ <i>October</i>	75	7
November/ <i>November</i>	120	12
Desember/ <i>December</i>	110	12

Sumber/*Source*: Dinas Pertanian Kabupaten Penukal Abab Lematang Ilir / Agriculture Service of Penukal Abab Lematang Ilir Regency

1.3 JENIS TANAH TYPE OF SOIL

Tabel 1.3.1 **Jenis Tanah menurut Kecamatan di Kabupaten PALI, 2019**
Table 1.3.1 **Type of Soil by Sub District in PALI Regency, 2019**

Jenis Tanah <i>Type of Soil</i>	Kecamatan <i>Sub Distric</i>
(1)	(2)
Alluvial	Penukal Utara, Abab, Talang Ubi, Penukal, dan Tanah Abang
Podsolik Merah Kuning	Penukal Utara, Talang Ubi, Penukal, dan Abab
Asosiasi Gley	Penukal, Abab, dan Talang Ubi
Asosiasi Podsolik Coklat	Babat

Sumber/*Source* : Dinas Pertanian Kabupaten Penukal Abab Lematang Ilir/ Agriculture Service of Penukal Abab Lematang Ilir Regency

PEMERINTAHAN

PEGAWAI NEGERI SIPIL



710



1022

GOLONGAN

I	12
II	416
III	1055
IV	249

POLRI



121



1

DPRD

Semua anggota DPRD di Kabupaten PALI berjenis kelamin laki-laki.

Total anggota DPRD:

25

<https://palikab.bps.go.id>

PENJELASAN TEKNIS

1. **Anggota Dewan Perwakilan Rakyat Daerah (DPRD)** dipilih melalui pemilihan umum (pemilu) dan dilantik dalam masa jabatan lima tahun.
2. **Dewan Perwakilan Rakyat Daerah provinsi (DPRD provinsi)** merupakan lembaga perwakilan rakyat daerah yang berkedudukan sebagai unsur penyelenggara pemerintahan daerah provinsi. DPRD provinsi terdiri atas anggota partai politik peserta pemilihan umum yang dipilih melalui pemilihan umum.
3. **Pemerintah Daerah di Indonesia** adalah penyelenggara pemerintahan daerah menurut asas otonomi dan tugas pembantuan dengan prinsip otonomi seluas-luasnya dalam sistem dan prinsip Negara Kesatuan Republik Indonesia sebagaimana dimaksud dalam Undang-Undang Dasar 1945. Pemerintah daerah adalah Gubernur, Bupati, atau Walikota, dan Perangkat Daerah sebagai unsur penyelenggara pemerintahan daerah.
4. **Negara Kesatuan Republik Indonesia** dibagi atas daerah-daerah provinsi. Daerah provinsi itu dibagi lagi atas daerah kabupaten dan daerah kota. Setiap daerah provinsi, daerah

TECHNICAL NOTES

1. **Regional House of Representatives (DPRD) members** are elected through a general election and appointed for a five-years membership.
2. **Provincial Regional House of Representatives (DPRD province)** is the representative body of the people area serves as a component of the provincial government. Provincial assembly consisting of members of political parties participating in elections are elected through general elections.
3. **Local Government in Indonesia** is the regional administration in accordance with the principle of autonomy and duty of assistance with the principle of broad autonomy within the system and the principles of the Republic of Indonesia as stipulated in the Constitution of 1945. The local government is the governor, regent or mayor, and the Region as an element of the regional administration.
4. **Unitary Republic of Indonesia** is divided into areas of the province. The area was divided over the province of the districts and areas of the city. Each provincial, district, and local government areas of the

kabupaten, dan daerah kota mempunyai pemerintahan daerah yang diatur dengan undang-undang.

5. Gubernur, Bupati dan Wali Kota masing-masing sebagai Kepala Pemerintah Daerah Provinsi, Daerah Kabupaten dan Daerah Kota dipilih secara demokratis. Pemerintah daerah menjalankan otonomi seluas-luasnya, kecuali urusan pemerintahan yang oleh undang-undang ditentukan sebagai urusan Pemerintah Pusat.
6. Dalam penyelenggaraan Pemerintahan Daerah, Kepala Daerah dibantu oleh **Perangkat Daerah** yang terdiri dari:
 - Unsur staf yang membantu penyusunan kebijakan dan koordinasi, diwadahi dalam Sekretariat;
 - Unsur pengawas yang diwadahi dalam bentuk Inspektorat;
 - Unsur perencana yang diwadahi dalam bentuk Badan;
 - Unsur pendukung tugas Kepala daerah dalam penyusunan dan pelaksanaan kebijakan daerah yang bersifat spesifik, diwadahi dalam Lembaga Teknis Daerah; serta
 - Unsur pelaksana urusan daerah yang diwadahi dalam Dinas Daerah

city have regulated by law.

5. *Governor, Regent and Mayor respectively as Head of the Provincial Government, Regency and City elected democratically. The local government running the widest possible autonomy, except in matters of government by law defined as the affairs of the Central Government.*
6. *In the implementation of Local Government, Regional Head is assisted by Regional Device comprising:*
 - *On element of the staff to help policy-making and coordination, accommodated in the Secretariat;*
 - *Supervisory elements are contained in the form of Inspectorate;*
 - *Element planners are contained in the form of Agency;*
 - *The supporting elements of the task head region in formulation and implementation of policies that are specific areas, contained in the regional Technical Institute;*
 - *As well as regional affairs executive element contained in the Regional Office*

- 7. Sekretariat Daerah** merupakan unsur staf. Sekretariat Daerah mempunyai tugas dan kewajiban membantu Gubernur, Bupati atau Walikota dalam menyusun kebijakan dan mengoordinasikan Dinas Daerah dan Lembaga Teknis Daerah. Pengertian pertanggung jawaban Kepala Dinas, Sekretaris DPRD, dan Kepala Badan/Kantor/Direktur Rumah Sakit Daerah melalui Sekretaris Daerah adalah pertanggungjawaban administratif yang meliputi penyusunan kebijakan, perencanaan, pelaksanaan, monitoring, evaluasi, dan pelaporan pelaksanaan tugas Dinas Daerah, Sekretariat DPRD dan Lembaga Teknis Daerah, dengan demikian Kepala Dinas, Sekretaris DPRD, dan Kepala Badan/Kantor/Direktur Rumah Sakit Daerah bukan merupakan bawahan langsung Sekretaris Daerah.
- 7. Regional Secretariat** is the staff element. Regional Secretariat has the duty and obligation to help the governor, regent or mayor in formulating policy and coordinating the Regional Office and the Regional Technical Institute. Understanding accountability Head of Department, Secretary of the Council, and Head of Agency/Office/Director of the Regional Hospital through the Regional Secretary is the administrative accountability which include policy formulation, planning, implementation, monitoring, evaluation, and reporting on the implementation task Regional Office, Parliament Secretariat and Technical Institute area, thereby Head of Department, Secretary of the Council, and Head of Agency/Office/Director of the Regional Hospital is not a direct subordinate Regional Secretary.
- 8. Badan Perencanaan Pembangunan Daerah** merupakan unsur perencana penyelenggaraan Pemerintahan Daerah. Badan Perencanaan Pembangunan Daerah mempunyai tugas melaksanakan penyusunan dan pelaksanaan kebijakan daerah di bidang perencanaan pembangunan daerah.
- 8. Regional Development Planning Board** is an element of planning for the regional administration. Regional Development Planning Board has the task of carrying out the preparation and implementation of regional policies in the field of regional development planning.
- 9. Dinas Daerah** merupakan unsur pelaksana otonomi daerah. Dinas daerah mempunyai
- 9. Regional Department** is implementing the element of regional autonomy. Regional

tugas melaksanakan urusan pemerintahan daerah berdasarkan asas otonomi dan tugas pembantuan. Unit pelaksana teknis adalah unsur pelaksana tugas teknis pada dinas dan badan.

department has the tasks of regional government affairs based on the principle of autonomy and duty of assistance. Technical implementation unit is implementing elements of technical duties at the department and the agency.

10. **Lembaga Teknis Daerah** merupakan unsur pendukung tugas kepala daerah. Lembaga teknis daerah mempunyai tugas melaksanakan penyusunan dan pelaksanaan kebijakan daerah yang bersifat spesifik.
10. **Regional Technical Institute** is a supporting element of the task head region. Regional technical institute has the task of carrying out the preparation and implementation of policies that are specific areas.
11. **Partai Politik** adalah organisasi politik yang dibentuk oleh sekelompok warga negara republik indonesia secara sukarela atas dasar persamaan kehendak dan cita-cita untuk memperjuangkan kepentingan anggota, masyarakat, bangsa, dan negara melalui pemilihan umum.
11. **Political Party** is a political organization formed by a group of indonesian citizens voluntarily on the basis of equality will and ideals to fight for the interests of its members, the community, the nation, and the country through elections.
12. **Fraksi** adalah kelompok dalam badan legislatif yang terdiri atas beberapa anggota yang mempunyai visi yang sama.
12. **Fraction** is a group in legislative consist of several members which have same vision.
13. **Pegawai negeri sipil (PNS)** merupakan unsur pemerintahan yang menjalankan tugas dan fungsi sebagai pelayan masyarakat dan menjalankan kegiatan operasional/ rutin tata pemerintahan.
13. **Civil servants** is an element of government who have duties and functions as public servants and operational activities/ routine governance.
14. **Kecamatan** adalah pembagian wilayah administratif di Indonesia di bawah kabupaten atau kota.
14. **Sub-district** is the division of administrative regions in Indonesia under the county or city. Sub-

Kecamatan terdiri atas desa-desa atau kelurahan-kelurahan.

15. Kelurahan adalah pembagian wilayah administratif di Indonesia di bawah kecamatan. Dalam konteks otonomi daerah di Indonesia, Kelurahan merupakan wilayah kerja Lurah sebagai Perangkat Daerah Kabupaten atau kota. Kelurahan dipimpin oleh seorang Lurah yang berstatus sebagai Pegawai Negeri Sipil.

16. Desa adalah desa dan desa adat atau yang disebut dengan nama lain, selanjutnya disebut Desa, adalah kesatuan masyarakat hukum yang memiliki batas wilayah yang berwenang untuk mengatur dan mengurus urusan pemerintahan, kepentingan masyarakat setempat berdasarkan prakarsa masyarakat, hak asal usul, dan/atau hak tradisional yang diakui dan dihormati dalam sistem pemerintahan Negara Kesatuan Republik Indonesia.

district consists of the villages or kelurahan.

15. Urban Village *is the division of administrative regions in Indonesia under districts. In the context of regional autonomy in Indonesia, a village headman as a working area of the regional district or city. Urban villages led by a headman status as a civil servant.*

16. Village *is the village and the traditional village or called by other names, hereinafter called the village, is the unity of the legal community who have borders with the authority to regulate and manage the affairs of government, the interests of the local community based community initiatives, the right of origin, and/or traditional rights recognized and respected in the governance system of the Republic of Indonesia.*

PEMERINTAHAN**1. Wilayah Administrasi**

Kabupaten Penukal Abab Lematang Ilir baru berpisah dari Kabupaten Muara Enim pada awal tahun 2014. Secara administrasi wilayah Kabupaten Penukal Abab Lematang Ilir terdiri dari 5 kecamatan, 65 desa definitif, dan 6 kelurahan. Jumlah desa/kelurahan terbanyak berada di Kecamatan Talang Ubi yaitu sebanyak 20 desa/kelurahan. Sedangkan Abab merupakan kecamatan dengan jumlah desa/kelurahan paling sedikit (8 desa/kelurahan).

2. Keadaan Pegawai Negeri Sipil

Jumlah pegawai Negeri Sipil (PNS) di Kabupaten Penukal Abab Lematang Ilir pada tahun 2019 sebanyak 1.732 orang. Ditinjau dari golongannya, ternyata jumlah PNS terpusat pada golongan III. Persentase jumlah PNS golongan I, II, III, IV masing-masing adalah 0,69 persen; 24,02 persen; 60,91persen, dan 14,38 persen.

GOVERNMENT**1. Administrative Region**

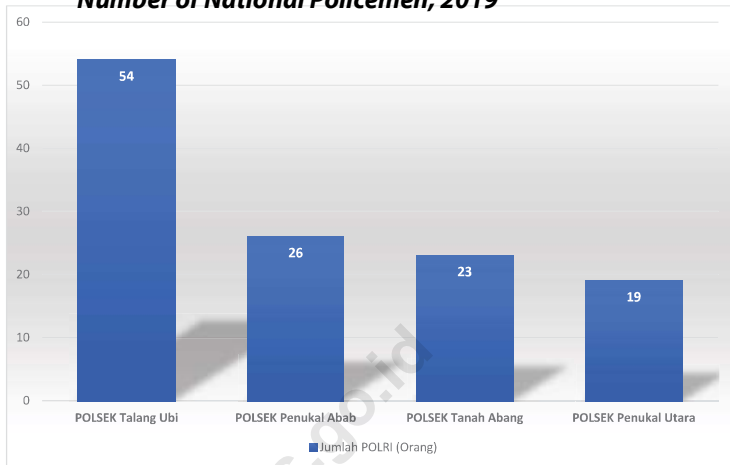
Penukal Abab Lematang Ilir regency recently split from Muara Enim regency in 2014. This area consists of 5 districts, 65 definitive villages, 6 preparations village and 6 wards. The highest number of villages located in Talang Ubi as many as 20 villages/wards. While Abab is a district which has the least villages/wards as many as 8 villages/wards.

2. Condition of Civil Servant

The number of civil servants (PNS) Penukal Abab Lematang Ilir 2019 as many as 1,732 people. Judging from his party, however, the number of civil servants focused on group III. Percentage of PNS class I, II, III, IV respectively is 0.69 percent; 24.02 percent; 60.91 percent, and 14.38 percent.

Gambar 2.1
Figures

Jumlah Polisi Republik Indonesia (POLRI) di Kabupaten PALI, 2019
Number of National Policemen, 2019



Sumber/Source : POLRES Kabupaten Penukal Abab Lematang Ilir/POLRES of Penukal Abab Lematang Ilir Regency

Gambar 2.3
Figures

Jumlah Desa/Kelurahan, 2019
Number of Villages/Kelurahan, 2019



Sumber/Source : Peraturan Kepala Badan Pusat Statistik Nomor 29 Tahun 2018 Tanggal 15 Januari 2018 tentang Perubahan Atas Peraturan Kepala Badan Pusat Statistik Nomor 55 Tahun 2017 tentang Kode dan Nama Wilayah Kerja Statistik Tahun 2017 *Chief Statistician Regulation Number 29/2018, January 15 2018, as a revision of Chief Statistician Regulation Number 55 of 2017 on Code and Name of Regional Level of Data Collection.*

2.1 WILAYAH ADMINISTRATIF ADMINISTRATIVE AREA

Tabel 2.1.1 **Jumlah Desa¹/Kelurahan menurut Kecamatan di Kabupaten PALI, 2015-2019**
Table 2.1.1 **Number of Villages¹ by Subdistrict in PALI Regency, 2015-2019**

Kecamatan Subdistrict	2015	2016	2017	2018	2019
(1)	(2)	(3)	(4)	(5)	(6)
Talang Ubi	26	26	26	26	25
Tanah Abang	17	17	17	17	22
Abab	8	8	8	8	12
Penukal	15	15	15	15	21
Penukal Utara	15	15	15	15	17
Penukal Abab Lematang Ilir	81	81	81	81	97

Catatan/Note: ¹ Termasuk kelurahan dan Unit Permukiman Transmigrasi (UPT)/Include Transmigration Settlement Unit
 Sumber/Source: Peraturan Kepala Badan Pusat Statistik Nomor 1 Tahun 2020 Tanggal 5 Februari 2020 tentang Perubahan Atas Peraturan Kepala Badan Pusat Statistik Nomor 3 Tahun 2019 tentang Kode dan Nama Wilayah Kerja Statistik Tahun 2019/Chief Statistician Regulation Number 1/2020, February 5 2020, as a revision of Chief Statistician Regulation Number 3 of 2019 on Code and Name of Regional Level of Data Collection.

Tabel 2.1.2 Jumlah Dusun, RW, dan RT menurut Kecamatan di Kabupaten PALI, 2019
Number of Dusun and Wards by Subdistrict in PALI Regency, 2019

Kecamatan Subdistrict	Dusun	RW	RT
(1)	(2)	(3)	(4)
Talang Ubi	67	49	178
Tanah Abang	64	-	-
Penukal Utara	60	-	-
Penukal	77	-	-
Abab	44	-	-
Jumlah/Total 2019	312	49	178
Jumlah/Total 2018	312	49	178
Jumlah/Total 2017	312	49	178
Jumlah/Total 2016	232	47	148

Sumber/Source: Dinas Pemberdayaan Masyarakat dan Desa Kabupaten Penukal Abab Lematang Ilir/ *Community Empowerment and Part of Countryside Governance Service of Penukal Abab Lematang Ilir Regency*

Tabel
Table 2.1.3**Jumlah Dusun, RW, dan RT menurut Desa di Kabupaten PALI, 2019**
Number of Dusun and Wards by Village in PALI Regency, 2019

Kecamatan Subdistrict	Desa/Kelurahan Villages/Wards	Jumlah/Number of		
		RT	RW	Dusun
(1)	(2)	(3)	(4)	(5)
Talang Ubi	1. Kelurahan Talang Ubi Timur	52	14	-
	2. Kelurahan Talang Ubi Barat	27	11	-
	3. Kelurahan Talang Ubi Utara	33	7	-
	4. Kelurahan Talang Ubi Selatan	22	6	-
	5. Kelurahan Pasar Bhayangkara	22	6	-
	6. Kelurahan Handayani Mulia	22	5	-
	7. Desa Talang Akar	-	-	5
	8. Desa Semangus	-	-	5
	9. Desa Sungai Baung	-	-	5
	10. Desa Talang Bulang	-	-	2
	11. Desa Panta Dewa	-	-	4
	12. Desa Karta Dewa	-	-	3
	13. Desa Benuang	-	-	4
	14. Desa Sungai Ibul	-	-	2
	15. Desa Sinar Dewa	-	-	3
	16. Desa Benakat Minyak	-	-	4
	17. Desa Suka Maju	-	-	3
	18. Desa Suka Damai	-	-	3
	19. Desa Beruge Darat	-	-	3
	20. Desa Simpang Tais	-	-	3
	21. Desa Persiapan Jerambah Besi	-	-	4
	22. Desa Persiapan Maju Jaya	-	-	4
	23. Desa Persiapan Simpang Solar	-	-	3
	24. Desa Persiapan Dewa Sebane	-	-	3
	25. Desa Persiapan Talang Bulang Selatan	-	-	4

Lanjutan Tabel/*Continued Table 2.1.3*

Kecamatan Subdistrict	Desa/Kelurahan Villages/Wards	Jumlah/Number of		
		RT	RW	Dusun
(1)	(2)	(3)	(4)	(5)
Penukal	1. Desa Babat	-	-	7
	2. Desa Air Itam	-	-	6
	3. Desa Air Itam Timur	-	-	4
	4. Desa Gunung Menang	-	-	5
	5. Desa Gunung Raja	-	-	3
	6. Desa Purun	-	-	4
	7. Desa Mangku Negara	-	-	5
	8. Desa Raja Jaya	-	-	4
	9. Desa Spantan Jaya	-	-	3
	10. Desa Sungai Langan	-	-	3
	11. Desa Sukaraja	-	-	2
	12. Desa PurunTimur	-	-	2
	13. Desa Mangku Negara Timur	-	-	3
	14. Desa Persiapan Simpang Babat	-	-	1
	15. Desa Persiapan Simpang Tiga Babat	-	-	3
	16. Desa Persiapan Gunung Menang Timur	-	-	3
	17. Desa Persiapan Air Itam Timur Jaya	-	-	3
	18. Desa Persiapan Air Itam Utara	-	-	4
	19. Desa Persiapan Air Itam Selatan	-	-	4
	20. Desa Persiapan Purun Selatan	-	-	4
	21. Desa Persiapan Air Itam Bersatu	-	-	4

Lanjutan Tabel/*Continued Table 2.1.3*

Kecamatan Subdistrict	Desa/Kelurahan Villages/Wards	Jumlah/Number of		
		RT	RW	Dusun
(1)	(2)	(3)	(4)	(5)
Tanah Abang	1. Desa Tanah Abang Utara	-	-	3
	2. Desa Tanah Abang Selatan	-	-	5
	3. Desa Muara Sungai	-	-	2
	4. Desa Harapan Jaya	-	-	2
	5. Desa Sukaraja	-	-	2
	6. Desa Raja	-	-	2
	7. Desa Bumi Ayu	-	-	2
	8. Desa Curup	-	-	4
	9. Desa Sedupi	-	-	5
	10. Desa Pandan	-	-	4
	11. Desa Modong	-	-	3
	12. Desa Tanjung Dalam	-	-	2
	13. Desa Lunas Jaya	-	-	2
	14. Desa Tanah Abang Jaya	-	-	3
	15. Desa Muara Dua	-	-	2
	16. Desa Raja Barat	-	-	4
	17. Desa Sukamanis	-	-	3
	18. Desa Persiapan Tanjung Harapan	-	-	3
	19. Desa Persiapan Tanah Abang Barat	-	-	2
	20. Desa Persiapan Raja Selatan	-	-	3
	21. Desa Persiapan Pandan Ilir	-	-	3
	22. Desa Persiapan Tanah Abang Timur	-	-	3

Lanjutan Tabel/*Continued Table 2.1.3*

Kecamatan <i>Subdistrict</i>	Desa/Kelurahan <i>Villages/Wards</i>	Jumlah/ <i>Number of</i>		
		RT	RW	Dusun
(1)	(2)	(3)	(4)	(5)
Penukal Utara	1. Desa Lubuk Tampui	-	-	2
	2. Desa Prabumenang	-	-	4
	3. Desa Tempirai	-	-	8
	4. Desa Tempirai Selatan	-	-	5
	5. Desa Karang Tanding	-	-	3
	6. Desa Tanding Marga	-	-	3
	7. Desa TanjungBaru	-	-	2
	8. Desa Sukarami	-	-	2
	9. Desa Kota Baru	-	-	4
	10. Desa Tambak	-	-	2
	11. Desa Tempirai Utara	-	-	5
	12. Desa Tempirai Timur	-	-	5
	13. Desa Muara Ikan	-	-	3
	14. Desa Persiapan Tempirai Barat	-	-	5
	15. Desa Persiapan Tanding Jaya	-	-	2
	16. Desa Persiapan Madu Kencing	-	-	2
	17. Desa Persiapan Marga Mulya	-	-	3

Lanjutan Tabel/*Continued Table 2.1.3*

Kecamatan <i>Subdistrict</i>	Desa/Kelurahan <i>Villages/Wards</i>	Jumlah/ <i>Number of</i>		
		RT	RW	Dusun
(1)	(2)	(3)	(4)	(5)
Abab	1. Desa Betung	-	-	4
	2. Desa Prambatan	-	-	4
	3. Desa Pengabuan	-	-	4
	4. Desa Tanjung Kurung	-	-	4
	5. Desa Betung Barat	-	-	4
	6. Desa Karang Agung	-	-	4
	7. Desa Betung Selatan	-	-	4
	8. Desa Pengabuan Timur	-	-	4
	9. Desa Persiapan Batu Tugu	-	-	2
	10. Desa Persiapan Prambatan Barat	-	-	3
	11. Desa Persiapan Betung Utara	-	-	4
	12. Desa Persiapan Karang Agung Utara	-	-	3

Sumber/*Source*: Dinas Pemberdayaan Masyarakat dan Desa Kabupaten Penukal Abab Lematang Ilir/ *Community Empowerment and Part of Countryside Governance Service of Penukal Abab Lematang Ilir Regency*

2.2 DEWAN PERWAKILAN RAKYAT DAERAH REGIONAL HOUSE OF REPRESENTATIVE

Tabel 2.2.1 Jumlah Anggota Dewan Perwakilan Rakyat Daerah Menurut Partai Politik dan Jenis Kelamin di Kabupaten PALI, 2019
Number of Regional House of Representatives's Members by Political Parties and Sex in PALI Regency, 2019

Partai Politik <i>Political Parties</i>	Laki-laki <i>Male</i>	Perempuan <i>Female</i>	Jumlah <i>Total</i>
(1)	(2)	(3)	(4)
1. Golkar	4	-	4
2. PDI-P	4	-	4
3. Gerindra	2	-	2
4. Demokrat	3	-	3
5. PPP	1	-	1
6. PBB	1	-	1
7. PAN	2	-	2
8. NASDEM	2	-	2
9. PKS	3	-	3
10. Hanura	1	-	1
11. PKB	-	-	-
12. PKPI	-	-	-
13. Perindo	2	-	2
Nama Kabupaten/Kota	25	-	25

Sumber/Source: Sekretariat DPRD Kabupaten Penukal Abab Lematang Ilir / House of Local Parliament of Penukal Abab Lematang Ilir

Tabel 2.2.2 **Jumlah Anggota DPRD menurut Jenis Kelamin, Umur, dan Partai Politik di Kabupaten PALI, 2019**
Table *Number of Membership of Local Parliament by Sex, Age, and Political Party in PALI Regency, 2019*

Kesatuan Unit	Jenis Kelamin/Sex		Jumlah Total	Persentase Percentage
	Laki-laki Male	Perempuan Female		
(1)	(2)	(3)	(4)	(5)
a. 21-35 Tahun	1	-	1	4
b. 36-49 Tahun	17	-	17	68
c. 50-59 Tahun	6	-	6	24
d. 60+ Tahun	1	-	1	4
Jumlah/Total 2019	25	-	25	100
Jumlah/Total 2018	24	1	25	100

Sumber/Source: Sekretariat DPRD Kabupaten Penukal Abab Lematang Ilir/ *House of Local Parliament of Penukal Abab Lematang Ilir*

Tabel
Table 2.2.3

Jumlah Anggota DPRD Tingkat II Menurut Partai Politik dan Tingkat Pendidikan di Kabupaten PALI, 2019
Number of Membership of Local Parliament by Education Level and Political Party in PALI Regency, 2019

Partai Politik Political Party	Tingkat Pendidikan/Education Level								Jumlah Total
	SLTA		DI-DIII		DIV-S1		S2-S3		
	L/M	P/F	L/M	P/F	L/M	P/F	L/M	P/F	
(1)	(2)	(3)	(4)	(5)	(6)	(7)	(8)	(9)	(10)
1. Golkar	-	-	-	-	4	-	-	-	4
2. PDI-P	3	-	-	-	-	-	1	-	4
3. Gerindra	-	-	-	-	2	-	-	-	2
4. Demokrat	1	-	-	-	1	-	1	-	3
5. PPP	-	-	-	-	-	-	-	-	-
6. PBB	1	-	-	-	1	-	-	-	2
7. PAN	1	-	-	-	1	-	-	-	2
8. NASDEM	-	-	-	-	1	-	1	-	2
9. PKS	2	-	-	-	1	-	-	-	3
10. Hanura	1	-	-	-	-	-	-	-	1
11. PKB	-	-	-	-	-	-	-	-	-
12. PKPI	-	-	-	-	-	-	-	-	-
13. Perindo	1	-	-	-	-	-	1	-	2
Jumlah/Total 2019	10	-	-	-	11	-	4	-	25

Sumber/Source: Sekretariat DPRD Kabupaten Penukal Abab Lematang Ilir/ House of Local Parliament of Penukal Abab Lematang Ilir

Tabel
Table 2.2.4**Komposisi Keanggotaan DPRD menurut Kecamatan dan Partai Politik di Kabupaten PALI, 2019**
Number of Membership of Local Parliament by Subdistrict and Political Party in PALI Regency, 2019

Kecamatan Subdistrict	Golkar		PDI-P		Gerindra		Demokrat		PPP		PBB	
	L/M	P/F	L/M	P/F	L/M	P/F	L/M	P/F	L/M	P/F	L/M	P/F
	(1)	(2)	(3)	(4)	(5)	(6)	(7)	(8)	(9)	(10)	(11)	(12)
Talang Ubi	1	-	2	-	1	-	1	-	1	-	-	-
Tanah Abang	1	-	-	-	-	-	-	-	-	-	-	-
Abab	-	-	1	-	-	-	1	-	-	-	-	-
Penukal	1	-	-	-	-	-	1	-	-	-	-	-
Penukal Utara	1	-	1	-	1	-	-	-	-	-	1	-
Jumlah/Total	4	-	4	-	2	-	3	-	1	-	1	-

Lanjutan Tabel/*Continued Table 2.3.8*

Kecamatan <i>Subdistrict</i>	PAN		NASDEM		PKS		Hanura		PKB		Perindo	
	L/M	P/F	L/M	P/F	L/M	P/F	L/M	P/F	L/M	P/F	L/M	P/F
(1)	(2)	(3)	(4)	(5)	(6)	(7)	(8)	(9)	(10)	(11)	(12)	(13)
Talang Ubi	1	-	1	-	1	-	1	-	-	-	1	-
Tanah Abang	-	-	-	-	-	-	-	-	-	-	1	-
Abab	1	-	1	-	1	-	-	-	-	-	-	-
Penukal	-	-	-	-	1	-	-	-	-	-	-	-
Penukal Utara	-	-	-	-	-	-	-	-	-	-	-	-
Jumlah/Total	2	-	2	-	3	-	1	-	-	-	-	-

Sumber/Source: Sekretariat DPRD Kabupaten Penukal Abab Lematang Ilir/ *House of Local Parliament of Penukal Abab Lematang Ilir*

Tabel
Table 2.3.5

**Jumlah Keputusan dan Peraturan Daerah di Kabupaten
PALI, 2018-2019**
**Number of Decision and Regional Regulation in PALI
Regency, 2018-2019**

<i>Jenis Keputusan/Peraturan</i> <i>Type of Decision/Regulation</i>	2018	2019
(1)	(2)	(3)
Keputusan/Peraturan *)		
Keputusan DPRD/ Parliament Decision	-	-
Keputusan Pimpinan DPRD/ Parliament Chairman Decision	22	18
Peraturan DPRD/ Parliament Regulation	-	-
Keputusan Bersama/ Joint Decision	3	3
Keputusan Sekretaris DPRD/ Parliament Secretary Decision	25	27
Nota kesepakatan/ Memorandum of Agreement	2	-
Keputusan/Peraturan/Instruksi **)		
1. Peraturan Daerah (Perda)	7	10
2. Peraturan Bupati	70	38
3. Keputusan Bupati	457	502
4. Instruksi Bupati	-	-

Sumber/Source: : *) Sekretariat DPRD Kabupaten Penukal Abab Lematang Ilir/ House of Local Parliament of Penukal Abab Lematang Ilir

**) Bagian Hukum Pemda/Law Services of Penukal Abab Lematang Ilir Regency

Tabel 2.3.10 Tingkat Kehadiran Anggota DPRD Tingkat II dalam Rapat Paripurna di Kabupaten PALI, 2019
Number of Attendance of Local Parliament in General Meeting in PALI Regency, 2019

<i>Jenis Rapat Paripurna Kind of Meeting</i>	<i>Jumlah Anggota yang Hadir Number of Attendance</i>
(1)	(2)
Rapat 1	21
Rapat 2	20
Rapat 3	17
Rapat 4	18
Rapat 5	19
Rapat 6	20
Rapat 7	21
Rapat 8	23
Rapat 9	20

Sumber/Source: : *) Sekretariat DPRD Kabupaten Penukal Abab Lematang Ilir/ *House of Local Parliament of Penukal Abab Lematang Ilir*
 **) Bagian Hukum Pemda/*Law Services of Penukal Abab Lematang Ilir Regency*

2.3 SUMBER DAYA MANUSIA HUMAN RESOURCES

Tabel 2.3.1 **Jumlah Pegawai Negeri Sipil Menurut Jabatan dan Jenis Kelamin di Kabupaten PALI, Desember 2018 dan Desember 2019**
Number of Civil Servants by Occupation and Sex in PALI Regency, December 2018 dan December 2019

Jabatan <i>Occupation</i>	2018		Jumlah <i>Total</i>
	Laki-laki <i>Male</i>	Perempuan <i>Female</i>	
(1)	(2)	(3)	(4)
Fungsional Tertentu <i>Specific Functional</i>	311	644	955
Fungsional Umum <i>Staf General Functional</i>	237	293	530
Struktural/ <i>Structural</i>	170	93	163
Eselon V/5th Echelon	-	-	-
Eselon IV/4th Echelon	67	58	125
Eselon III/3rd Echelon	88	32	120
Eselon II/2nd Echelon	15	3	18
Eselon I/1st Echelon	-	-	-
Jumlah/Total	718	1 030	1 748

Lanjutan Tabel/Continued Table 2.3.1

Jabatan <i>Occupation</i>	2019		
	Laki-laki <i>Male</i>	Perempuan <i>Female</i>	Jumlah <i>Total</i>
(1)	(5)	(6)	(7)
Fungsional Tertentu <i>Specific Functional</i>	302	638	940
Fungsional Umum <i>Staf General Functional</i>	198	265	463
Struktural/ <i>Structural</i>	210	119	329
Eselon V/5th Echelon	–	–	–
Eselon IV/4th Echelon	104	81	185
Eselon III/3rd Echelon	91	34	125
Eselon II/2nd Echelon	15	4	19
Eselon I/1st Echelon	–	–	–
Jumlah/Total	710	1 022	1 732

Sumber/Source: Badan Kepegawaian Daerah Kabupaten Penukal Abab Lematang Ilir/*Local Employment Board of Penukal Abab Lematang Ilir Regency*

Tabel
Table 2.3.2**Jumlah Pegawai Negeri Sipil Menurut Tingkat Pendidikan dan Jenis Kelamin di Kabupaten PALI, Desember 2018 dan Desember 2019**
Number of Civil Servants by Educational Level and Sex in PALi Regency, December 2018 and December 2019

Tingkat Pendidikan <i>Educational Level</i>	2018		
	Laki-laki <i>Male</i>	Perempuan <i>Female</i>	Jumlah <i>Total</i>
(1)	(2)	(3)	(4)
Sampai dengan SD <i>Up to Primary School</i>	10	1	11
SMP/Sederajat <i>General Vocational Junior High School</i>	6	0	6
SMA/Sederajat <i>General/Vocational Senior High School</i>	92	67	159
Diploma I, II/Akta I, II <i>Diploma I, II/Akta I, II</i>	-	-	-
Diploma III/Akta III/Sarjana Muda <i>Diploma III/Akta III/Bachelor</i>	97	301	398
Tingkat Sarjana/Doktor/Ph.D <i>University Graduates</i>	515	659	1174
Jumlah/Total	720	1028	1748

Lanjutan Tabel/*Continued Table 2.3.2*

Tingkat Pendidikan <i>Educational Level</i>	2019		
	Laki-laki <i>Male</i>	Perempuan <i>Female</i>	Jumlah <i>Total</i>
(1)	(2)	(3)	(4)
Sampai dengan SD <i>Up to Primary School</i>	11	1	12
SMP/Sederajat <i>General Vocational Junior High School</i>	7	–	7
SMA/Sederajat <i>General/Vocational Senior High School</i>	90	69	159
Diploma I, II/Akta I, II <i>Diploma I, II/Akta I, II</i>	37	34	71
Diploma III/Akta III/Sarjana Muda <i>Diploma III/Akta III/Bachelor</i>	55	260	315
Tingkat Sarjana/Doktor/Ph.D <i>University Graduates</i>	510	658	1168
Jumlah/Total	710	1022	1732

Sumber/Source: Badan Kepegawaian dan Pengembangan SDM Kabupaten Penukal Abab Lematang Ilir/ *Local Board of Employee Affairs and Human Resource Development of Penukal Abab Lematang Ilir Regency*

Tabel
Table 2.3.3**Jumlah Pegawai Negeri Sipil Menurut Tingkat
Kepangkatan dan Jenis Kelamin di Kabupaten PALI,
Desember 2018 dan Desember 2019**
*Number of Civil Servants by Hierarchy and Sex in PALI
Regency, December 2018 and December 2019*

Pangkat/Golongan/Ruang Hierarchy	2018		
	Laki-laki Male	Perempuan Female	Jumlah Total
(1)	(2)	(3)	(4)
1. I/A (Juru Muda)	-	-	-
2. I/B (Juru Muda Tingkat I)	-	-	-
3. I/C (Juru)	-	-	-
4. I/D (Juru Tingkat I)	-	-	-
Golongan I/Range I	10	1	11
5. II/A (Pengatur Muda)	-	-	-
6. II/B (Pengatur Muda Tingkat I)	-	-	-
7. II/C (Pengatur)	-	-	-
8. II/D (Pengatur Tingkat I)	-	-	-
Golongan II/Range II	138	297	435
9. III/A (Penata Muda)	-	-	-
10. III/B (Penata Muda Tingkat I)	-	-	-
11. III/C (Penata)	-	-	-
12. III/D (Penata Tingkat I)	-	-	-
Golongan III/Range III	443	610	1 053
13. IV/A (Pembina)	-	-	-
14. IV/B (Pembina Tingkat I)	-	-	-
15. IV/C (Pembina Utama Muda)	-	-	-
16. IV/D (Pembina Utama Madya)	-	-	-
17. IV/E (Pembina Utama)	-	-	-
Golongan IV/Range IV	128	121	249
Jumlah/Total	719	1029	1748

Lanjutan Tabel/*Continued Table 2.3.3*

Pangkat/Golongan/Ruang <i>Hierarchy</i>	2019		
	Laki-laki <i>Male</i>	Perempuan <i>Female</i>	Jumlah <i>Total</i>
	(1)	(5)	(6)
1. I/A (Juru Muda)	6	–	6
2. I/B (Juru Muda Tingkat I)	3	–	3
3. I/C (Juru)	2	1	3
4. I/D (Juru Tingkat I)	–	–	–
Golongan I/Range I	11	1	12
5. II/A (Pengatur Muda)	31	17	48
6. II/B (Pengatur Muda Tingkat I)	38	46	84
7. II/C (Pengatur)	44	160	204
8. II/D (Pengatur Tingkat I)	18	62	80
Golongan II/Range II	131	285	416
9. III/A (Penata Muda)	187	323	510
10. III/B (Penata Muda Tingkat I)	120	161	281
11. III/C (Penata)	62	67	129
12. III/D (Penata Tingkat I)	71	64	135
Golongan III/Range III	440	615	1055
13. IV/A (Pembina)	78	96	174
14. IV/B (Pembina Tingkat I)	39	25	64
15. IV/C (Pembina Utama Muda)	11	–	11
16. IV/D (Pembina Utama Madya)	–	–	–
17. IV/E (Pembina Utama)	–	–	–
Golongan IV/Range IV	128	121	249
Jumlah/Total	710	1 022	1732

Sumber/Source: Badan Kepegawaian Daerah Kabupaten Penukal Abab Lematang Ilir / *Local Employment Board of Penukal Abab Lematang Ilir Regency*

Tabel
Table 2.3.4**Jumlah Polisi Republik Indonesia (POLRI) menurut Jenis Kelamin di Kabupaten PALI, 2019**
Number of National Policemen by Sex in PALI Regency, 2019

Kesatuan <i>Unit</i>	Jenis Kelamin/Sex		Jumlah <i>Total</i>
	Laki-laki <i>Male</i>	Perempuan <i>Female</i>	
(1)	(2)	(3)	(4)
POLSEK JAJARAN			
URBAN			
POLSEK Talang Ubi	53	1	54
RURAL			
1. POLSEK Tanah Abang	23	–	23
2. POLSEK Penukal Abab	26	–	26
PRA RURAL			
POLSEK Penukal Utara	19	–	19
Jumlah/Total 2019	121	1	122
Jumlah/Total 2018	142	4	146
Jumlah/Total 2017	126	5	131
Jumlah/Total 2016	130	5	135

Sumber/Source: POLRES Kabupaten Penukal Abab Lematang Ilir/POLRES of Penukal Abab Lematang Ilir Regency

Tabel
Table 2.3.11

**Kepala Daerah Menurut Pendidikan dan Jabatan
Sebelumnya di Kabupaten PALI, 2019**
*The Regional Head by Education and Previous Position in
PALI Regency, 2019*

Kepala Daerah Regional Head	Pendidikan Terakhir Education	Jabatan Sebelumnya Previous Position
(1)	(2)	(3)
Bupati : Ir. H. Heri Amalindo, MM	S2	Bupati
Wakil Bupati: H. Ferdian Andreas Lacony, S.Kom., MM	S2	Tenaga Ahli DPR RI
Sekretaris Daerah: H. Syahron Nazil, SH	S1	Kepala Bappeda

Sumber/Source: Sekretariat Daerah Kabupaten Penukal Abab Lematang Ilir/Local Secretary of Penukal Abab Lematang Ilir Regency

2.4 KEUANGAN PEMERINTAH GOVERNMENT FINANCE

Tabel 2.4.1 Realisasi Pendapatan Pemerintah Kabupaten PALI Menurut Jenis Pendapatan (ribu rupiah), 2016–2019
Table 2.4.1 Actual PALI Regency Government Revenues by Kind of Revenues (thousand rupiahs), 2016–2019

Jenis Pendapatan/Kind of Revenues	2016	2017
(1)	(2)	(3)
1. Pendapatan Asli Daerah (PAD)/Regional Revenue	26350314142,41	56934787815,97
1.1 Pajak Daerah/Regional Tax	7109679674,50	12062403805,00
1.2 Retribusi Daerah/Regional Retribution	2158679900,00	1688033890,00
1.3 Hasil Perusahaan Milik Daerah dan Pengelolaan Kekayaan Daerah yang Dipisahkan/Regional-Owned Company Revenue and Separated Management of Regional Wealth	-	-
1.4 Lain-lain PAD yang Sah/Other Regional Revenue	17081954567,91	43184350120,97
2. Dana Perimbangan/Balance Funds	655635308425,00	862286354923,00
2.1 Bagi Hasil Pajak/Tax Sharing Revenue	130128216668,00	296127659137,00
2.2 Bagi Hasil Bukan Pajak/Sumber Daya Alam/Non-Tax Sharing Revenue/Natural Resources	89382780977,00	114618791494,00
2.3 Dana Alokasi Umum/General Allocation Fund	319054010000,00	317402008000,00
2.4 Dana Alokasi Khusus/Special Allocation Fund	117070300780,00	73803342292,00
3. Lain-lain Pendapatan yang Sah/Other Revenue	124317066607,08	73081592013,06
3.1 Pendapatan Hibah/Grant		
3.2 Dana Darurat/Emergency Fund		
3.3 Dana Bagi Hasil Pajak dari Provinsi dan Pemerintah Daerah Lainnya/Tax Sharing Revenue from Provincial and Other Regional Governments	16993077180,50	43499691223,32
3.4 Dana Penyesuaian dan Otonomi Daerah/Regional Adjustment and Autonomy Fund	11579161000,00	16409764256,00
3.5 Bantuan Keuangan dari Provinsi atau Pemerintah Daerah Lainnya/Financial Assistance from Provincial or Other Regional Governments	42661273111,00	8956265708,75
3.6 Lainnya/Others	53083555315,58	4215870825,01
Jumlah/Total	806302689174,49	992302734752,05

Lanjutan Tabel/Continued Table 2.4.1

Jenis Pendapatan/Kind of Revenues	2018	2019
(1)	(4)	(5)
1. Pendapatan Asli Daerah (PAD)/Regional Revenue	69761736144,08	84770224883,15
1.1 Pajak Daerah/Regional Tax	16210929729,82	18734322527,88
1.2 Retribusi Daerah/Regional Retribution	1041597100,00	1038085500,00
1.3 Hasil Perusahaan Milik Daerah dan Pengelolaan Kekayaan Daerah yang Dipisahkan/Regional-Owned Company Revenue and Separated Management of Regional Wealth	-	1176308531,23
1.4 Lain-lain PAD yang Sah/Other Regional Revenue	52509209314,26	63821508324,04
2. Dana Perimbangan/Balance Funds	1022376727650,00	914755584675,00
2.1 Bagi Hasil Pajak/Tax Sharing Revenue	552032588955,00	378890519200,00
2.2 Bagi Hasil Bukan Pajak/Sumber Daya Alam/Non-Tax Sharing Revenue/Natural Resources		107028318000,00
2.3 Dana Alokasi Umum/General Allocation Fund	317402008000,00	325990755000,00
2.4 Dana Alokasi Khusus/Special Allocation Fund	152942130695,00	102845992475,00
3. Lain-lain Pendapatan yang Sah/Other Revenue	130133726576,87	525939934960,84
3.1 Pendapatan Hibah/Grant	-	-
3.2 Dana Darurat/Emergency Fund	-	-
3.3 Dana Bagi Hasil Pajak dari Provinsi dan Pemerintah Daerah Lainnya/Tax Sharing Revenue from Provincial and Other Regional Governments	21763533383,85	36305548294,00
3.4 Dana Penyesuaian dan Otonomi Daerah/Regional Adjustment and Autonomy Fund	-	-
3.5 Bantuan Keuangan dari Provinsi atau Pemerintah Daerah Lainnya/Financial Assistance from Provincial or Other Regional Governments	6800803787,78	13405232000,00
3.6 Lainnya/Others	101569389405,24	476229154666,84
Jumlah/Total	1222272190370,95	1525465744518,99

Sumber/Source: Badan Pengelolaan Keuangan dan Aset Daerah Kabupaten Penukal Abab Lematang Ilir/ Regional Financial and Asset Management Agency Penukal Abab Lematang Ilir Regency

Tabel
Table 2.4.2**Realisasi Belanja Pemerintah Kabupaten PALI Menurut Jenis Belanja (ribu rupiah), 2016–2019**
Actual PALI Regency Government Expenditures by Kind of Expenditures (thousand rupiahs), 2016–2019

Jenis Pendapatan Kind of Revenues	2016	2017
(1)	(2)	(3)
1. Belanja Tidak Langsung/Indirect Expenditures	215856221184,00	239597323570,23
1.1 Belanja Pegawai/Personnel Expenditures	146358314158,00	131829650007,00
1.2 Belanja Bunga/Interest Expenditures	-	4263666666,23
1.3 Belanja Subsidi/Subsidies Expenditures	-	-
1.4 Belanja Hibah/Grant Expenditures	6869523340,00	11056499000,00
1.5 Belanja Bantuan Sosial/Social Aid Expenditures	544500000,00	616500000,00
1.6 Belanja Bagi Hasil/Sharing Fund Expenditure	-	-
1.7 Belanja Bantuan Keuangan/Financial Aids Expenditures	61477642986,00	91811007897,00
1.8 Belanja Tidak Terduga/Unpredicted Expenditures	606240700,00	20000000,00
2. Belanja Langsung/Direct Expenditures	589302309222,50	718140664269,07
2.1 Belanja Pegawai/Personnel Expenditures	8851884940,00	9431966227,00
2.2 Belanja Barang dan Jasa/Goods and Services Expenditures	229326183966,00	315554113174,07
2.3 Belanja Modal/Capital Expenditure	351124240316,50	393154584868,00
Jumlah/Total	805158530406,50	957737987839,30

Lanjutan Tabel/*Continued Table 2.4.2*

Jenis Pendapatan <i>Kind of Revenues</i>	2018	2019
(1)	(4)	(5)
1. Belanja Tidak Langsung/<i>Indirect Expenditures</i>	332073234879,00	-
1.1 Belanja Pegawai/ <i>Personnel Expenditures</i>	115557134937,00	207778844283,00
1.2 Belanja Bunga/ <i>Interest Expenditures</i>	2400035000,00	16565303173,00
1.3 Belanja Subsidi/ <i>Subsidies Expenditures</i>	-	-
1.4 Belanja Hibah/ <i>Grant Expenditures</i>	22412344000,00	24909932648,00
1.5 Belanja Bantuan Sosial/ <i>Social Aid Expenditures</i>	1395500000,00	5115018896,00
1.6 Belanja Bagi Hasil/ <i>Sharing Fund Expenditure</i>	-	-
1.7 Belanja Bantuan Keuangan/ <i>Financial Aids Expenditures</i>	150301220942,00	-
1.8 Belanja Tidak Terduga/ <i>Unpredicted Expenditures</i>	7000000,00	435,150,000,00
2. Belanja Langsung/<i>Direct Expenditures</i>	1023690174870,60	-
2.1 Belanja Pegawai/ <i>Personnel Expenditures</i>	10003004292,00	-
2.2 Belanja Barang dan Jasa/ <i>Goods and Services Expenditures</i>	391082965010,00	452214717886,11
2.3 Belanja Modal/ <i>Capital Expenditure</i>	622604205568,60	764119060809,70
Jumlah/<i>Total</i>	1355763409749,60	1471138027695,81

Sumber/*Source*: Badan Pengelolaan Keuangan dan Aset Daerah Kabupaten Penukal Abab Lematang Ilir/ *Regional Financial and Asset Management Agency Penukal Abab Lematang Ilir Regency*

03

rasio jenis kelamin

102,3

artinya ada 1012 - 103 laki-laki
untuk setiap 100 perempuan.



95 505

94 259

182,40

ribu penduduk

laju pertumbuhan
penduduk

2,99

golongan umur 0 - 4 adalah yang
tertinggi dengan jumlah sebanyak

21.103

jiwa.

kepadatan penduduk

99,13

golongan umur 70 - 74 adalah yang
terendah dengan jumlah sebanyak

1.000

jiwa.

<https://palikab.bps.go.id>

PENJELASAN TEKNIS**TECHNICAL NOTES**

1. **Sumber utama data kependudukan** adalah sensus penduduk yang dilaksanakan setiap sepuluh tahun sekali. Sensus penduduk telah dilaksanakan sebanyak enam kali sejak Indonesia merdeka, yaitu tahun 1961, 1971, 1980, 1990, 2000, dan 201

Di dalam sensus penduduk, pencacahan dilakukan terhadap seluruh penduduk yang berdomisili di wilayah teritorial Indonesia termasuk warga negara asing kecuali anggota korps diplomatik negara sahabat beserta keluarganya. Metode pengumpulan data dalam sensus dilakukan dengan wawancara antara petugas sensus dengan responden dan juga melalui e-census. Pencatatan penduduk menggunakan konsep usual residence, yaitu konsep di mana penduduk biasa bertempat tinggal. Bagi penduduk yang bertempat tinggal tetap dicacah di mana mereka biasa tinggal, sedangkan untuk penduduk yang tidak bertempat tinggal tetap dicacah di tempat di mana mereka ditemukan petugas sensus pada malam 'Hari Sensus'. Termasuk penduduk yang tidak bertempat tinggal tetap adalah tuna wisma, awak kapal berbendera Indonesia, penghuni perahu/rumah apung, masyarakat terpencil/terasing,

1. *The main Source of demographic data is population census, which is conducted every ten years. Population Census has been conducted six times since Indonesia's independence: 1961, 1971, 1980, 1990, 2000, and 2011.*

The population census enumerates all residents who domicile in the entire territory of Indonesia including foreign citizens except the diplomatic corps members and their families.

The method of data collection in a population census involves interviewing respondents and conducting e-census. Enumeration of the population uses the concept of "usual residence", which is the concept of "places where people usually live". De jure was applied to the permanent residents, while de facto was applied to non-permanent residents. The permanent residents were enumerated in place where they normally live, the non-permanent residents were enumerated where they were found by the enumerators, on the night of 'Census Date'. The non permanent residents include homeless people, ship crew, boat people, remote area community, and internally displaced persons. Those who had permanent residence and had been

dan pengungsi. Bagi mereka yang mempunyai tempat tinggal tetap dan sedang bepergian ke luar wilayah lebih dari enam bulan, tidak dicacah di tempat tinggalnya, tetapi dicacah di tempat tujuannya. Untuk tahun yang tidak dilaksanakan sensus penduduk, data kependudukan diperoleh dari hasil proyeksi penduduk. Proyeksi penduduk merupakan suatu perhitungan ilmiah yang didasarkan pada asumsi dari komponen-komponen perubahan penduduk, yaitu kelahiran, kematian, dan migrasi. Proyeksi penduduk Indonesia 2011–2035 menggunakan data dasar penduduk hasil SP2011.

travelling away from their home for six months or more were not enumerated in their permanent place, but in the place where they were during the census.

For the periods where the population census is not conducted, population projection is done to estimate population during those years. The population projection is an estimate based on the demographic components, such as birth, death, and migration. Indonesia's 2011–2035 population projection used the 2011 Population Census as the base population.

2. **BPS-Penduduk Indonesia** adalah semua orang yang berdomisili di wilayah teritorial Indonesia selama 6 bulan atau lebih dan atau mereka yang berdomisili kurang dari 6 bulan tetapi bertujuan menetap.
3. **Disdukcapil - Penduduk** adalah setiap orang baik warga negara Indonesia maupun Warga Negara Asing yang bertempat tinggal di wilayah di Negara RI dan telah memenuhi ketentuan Peraturan Perundang-undangan yang berlaku.
4. **Laju pertumbuhan penduduk** adalah angka yang menunjukkan persentase pertambahan penduduk dalam jangka waktu tertentu.

2. **BPS - The population of Indonesia** are all residents of the entire territory of Indonesia who have stayed for six months or longer, and those who intended to stay more than six months even though their length of stay is less than six months.

3. **Disdukcapil - Population** is any person both Indonesian citizens and Foreign Citizens who reside in the territory of the Republic of Indonesia and has complied with the provisions of the applicable Laws and Regulations.

4. **The growth rate of population** is the number that show percentage of population growth within a specified period.

5. Kepadatan penduduk adalah rasio Jumlah penduduk per kilometer persegi.

5. Population density is ratio of population per square kilometer.

6. Rasio jenis kelamin adalah perbandingan antara penduduk laki-laki dan penduduk perempuan pada suatu wilayah dan waktu tertentu. Biasanya dinyatakan dengan Jumlah penduduk laki-laki untuk 100 penduduk perempuan.

6. Sex ratio is the ratio of males population to females population in a given area and time, usually expressed as the number of males for every 100 females.

7. Distribusi penduduk adalah pola persebaran penduduk di suatu wilayah, baik berdasarkan batas-batas geografis maupun berdasarkan batas-batas administrasi pemerintahan.

7. Population distribution is the pattern of population distribution in an area, either by geographic boundaries or by government administrative boundaries.

8. Komposisi penduduk adalah pola persebaran penduduk menurut karakteristiknya, contoh: penduduk menurut kelompok umur, penduduk menurut jenis kelamin.

8. Population composition is the pattern of population distribution by its characteristics, example: population by age group, population by sex.

9. Penduduk usia kerja adalah penduduk yang berumur 15 tahun ke atas.

9. Working age population is persons of 15 years and over.

10. Angkatan kerja adalah penduduk usia kerja (15 tahun ke atas) yang bekerja, punya pekerjaan namun sementara tidak bekerja, dan pengangguran.

10. Labor force or economically active are persons of 15 years and over, who in the previous week were working, temporarily absent from work but having jobs, and unemployment.

11. Bekerja adalah kegiatan ekonomi yang dilakukan oleh seseorang dengan maksud memperoleh atau membantu memperoleh pendapatan atau keuntungan dan lamanya bekerja paling sedikit 1

11. Working is economic activity conducted by a person and intended to earn income by doing work or helping to do work at least one hour continuously during the reference week (including unpaid family

jam secara terus menerus dalam seminggu yang lalu (termasuk pekerja keluarga tanpa upah yang membantu dalam suatu usaha/ kegiatan ekonomi).

worker/s for any economic activity). continuously during the reference week (including unpaid family worker/s for any economic activity).

12. **Jumlah jam kerja seluruhnya** adalah jumlah jam kerja yang digunakan untuk bekerja (tidak termasuk jam kerja istirahat resmi dan jam kerja yang digunakan untuk hal-hal di luar pekerjaan).

12. Total working hours is the total hours spent by an employee to perform all jobs (excluding the time used for other activities which are not classified as work).

13. **Lapangan usaha** adalah bidang kegiatan dari pekerjaan/tempat bekerja di mana seseorang bekerja. Klasifikasi lapangan usaha mengikuti Klasifikasi Baku Lapangan Usaha Indonesia (KBLI) dalam 1 digit.

13. Industry is field of a person's activity or establishment. The classification of industries follows the Indonesia Standard Industrial Classification (KBLI) in one digit.

14. **Status pekerjaan** adalah kedudukan seseorang dalam unit usaha/kegiatan dalam melakukan pekerjaan.

14. Employment status is the status of a person at his place of work or establishment where he was employed.

15. **Berusaha sendiri tanpa dibantu orang lain** adalah bekerja atau berusaha dengan menanggung risiko secara ekonomis, yaitu dengan tidak kembalinya ongkos produksi yang telah dikeluarkan dalam rangka usahanya tersebut, serta tidak menggunakan pekerja dibayar maupun pekerja tak dibayar, termasuk yang sifat pekerjaannya memerlukan teknologi atau keahlian khusus.

15. Own-account worker is a person who works at his own risk without assisted by paid per mount worker or unpaid worker include technical job or skill job.

- 16. Berusaha dibantu buruh tidak tetap/buruh tidak dibayar** adalah bekerja atau berusaha atas risiko sendiri, dan menggunakan buruh/pekerja tak dibayar dan atau buruh/pekerja tidak tetap.
- 16. *Employer assisted by temporary workers/unpaid worker*** is a person who works at his own risk and assisted by temporary worker/unpaid worker.
- 17. Berusaha dibantu buruh tetap/buruh dibayar** adalah berusaha atas risiko sendiri dan mempekerjakan paling sedikit satu orang buruh/pekerja tetap yang dibayar
- 17. *Employer assisted by permanent workers/paid workers*** is a person who does his business at her/his own risk at least one assisted by paid permanent worker.
- 18. Buruh/karyawan/pegawai** adalah seseorang yang bekerja pada orang lain atau instansi/kantor/perusahaan secara tetap dengan menerima upah/gaji baik berupa uang maupun barang. Buruh yang tidak mempunyai majikan tetap, tidak digolongkan sebagai buruh/karyawan, tetapi sebagai pekerja bebas. Seseorang dianggap memiliki majikan tetap jika memiliki 1 (satu) majikan (orang/rumah tangga) yang sama dalam sebulan terakhir, khusus pada sektor bangunan batasannya tiga bulan. Apabila majikannya instansi/lembaga, boleh lebih dari satu.
- 18. *Employee*** is a person who work permanently for other people or institution/office/company and gains some money/cash or goods as wage/salary. Labor who have no permanent employer is not categorized as a laborer/worker/employee but casual worker. A laborers in general is considered to have a permanent employer if he has the same employer during the past month, particularly for building construction sector is 3 months. If the employer is an institution, more than 1 (one) employer is allowed.
- 19. Pekerja bebas** adalah seseorang yang bekerja pada orang lain/majikan/institusi yang tidak tetap (lebih dari 1 majikan dalam sebulan terakhir) di usaha pertanian baik berupa usaha rumah tangga maupun bukan usaha rumah
- 19. *Casual employee*** is a person who does not work permanently for other people/employer/institution (more than 1 employer during the last 1 month) in agricultural sector, either home industry or not home industry, or in non-agricultural sector based on

tangga, ataupun di nonpertanian atas dasar balas jasa dengan menerima upah atau imbalan baik berupa uang maupun barang, dan baik dengan sistem pembayaran harian maupun borongan.

remuneration paid with money or goods, and based on daily or contact payment system.

<https://palikab.bps.go.id>

ULASAN

DESCRIPTION

PENDUDUK DAN KETENAGAKERJAAN

POPULATION AND EMPLOYMENT

3.1 Penduduk

Jumlah penduduk Kabupaten Penukal Abab Lematang Ilir pada tahun 2019 menurut proyeksi penduduk adalah 189,76 ribu orang, sedangkan menurut registrasi dukcapil adalah 182,40 ribu orang.

Persebaran penduduk menurut kecamatan di wilayah Kabupaten Penukal Abab Lematang Ilir tidak merata. Kecamatan Talang Ubi memiliki jumlah penduduk yang lebih banyak dibandingkan kecamatan lainnya, yakni 79,46 ribu orang. Sementara kecamatan dengan jumlah penduduk paling sedikit adalah Penukal Utara dengan 21,03 ribu orang.

Jika dilihat dari tingkat kepadatan penduduknya, Kecamatan Tanah Abang merupakan kecamatan yang tingkat kepadatan penduduknya paling tinggi yakni sebesar 182,61 penduduk per km², sedangkan kecamatan dengan tingkat kepadatan penduduk terkecil adalah Penukal Utara yakni sebesar 50,56 penduduk per km².

3.2 Ketenagakerjaan

Jumlah angkatan kerja tahun 2019 sebanyak 94.225 orang. Dari jumlah tersebut sebanyak 95,94 persen mereka yang bekerja, menurun dari nilai tahun lalu yang bernilai sebesar 96,21 persen. Sedangkan nilai pengangguran terbuka sebesar 4,06 persen.

3.1 Population

Total population of Penukal Abab Lematang Ilir regency on 2019 was 189,76 thousands people projected, while 182,40 thousands people on Population and Civil Registration

Distribution of population by district in Penukal Abab Lematang Ilir Regency is uneven. Talang Ubi Districts has the largest population among other District 79,46 thousands people. While, the less population is Penukal Utara District which populated by 21,03 thousands people.

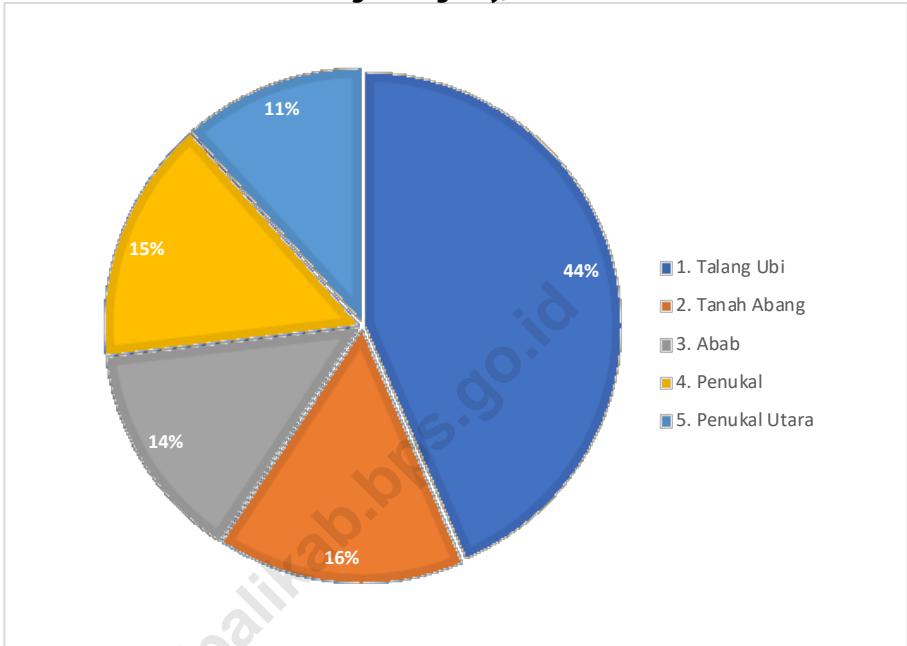
In population density, Tanah Abang Subdistricts is largest of population density. Tanah Abang has 182,61 population per km². While Penukal Utara Subdistricts has least number of population density that 50,56 population per km².

3.2 Employment

In 2019, total number of labor forces was 94.225 people. From the total by 95,94 percent at work, decrease from 96,21 percent in last year. While open unemployment was 4,06 percent.

Gambar 3.1
Figures

Persentase Penduduk di Kabupaten Penukal Abab Lematang Ilir, 2019
Percentage of Total Population in Penukal Abab Lematang Ilir Regency, 2019



Sumber/Source: Dinas Kependudukan dan Pencatatan Sipil Kabupaten Penukal Abab Lematang Ilir/Population and Civil Registration Agency Penukal Abab Lematang Ilir Regency

**3.1 PENDUDUK
POPULATION**

Tabel 3.1.1 Penduduk, Laju Pertumbuhan Penduduk per Tahun, Distribusi Persentase Penduduk, Kepadatan Penduduk, Rasio Jenis Kelamin Penduduk Menurut Kecamatan di Kabupaten PALI, 2019
Population, Annual Population Growth Rate, Percentage Distribution of Population, Population Density, and Population Sex Ratio by Subdistrict in PALI Regency, 2019

Kecamatan Subdistrict	Penduduk (ribu) Population (thousand)	Laju Pertumbuhan Penduduk per Tahun 2018–2019 Annual Population Growth Rate (%) 2018–2019
(1)	(2)	(3)
1. Talang Ubi	79,46	2,82
2. Tanah Abang	28,60	0,80
3. Abab	25,33	2,21
4. Penukal	27,99	6,02
5. Penukal Utara	21,03	3,66
Penukal Abab Lematang Ilir	182,40	2,99
Hasil Registrasi/Registration Result	182,40	2,99
Hasil Proyeksi ¹ /Projection Result ¹	189,76	1,33

Lanjutan Tabel/*Continued Table* 3.1.1

Kecamatan Subdistrict	Persentase Penduduk Percentage of Total Population	Kepadatan Penduduk per km ² Population Density per sq.km
(1)	(7)	(8)
1. Talang Ubi	43,56	122,54
2. Tanah Abang	15,68	182,61
3. Abab	13,89	73,00
4. Penukal	15,34	102,89
5. Penukal Utara	11,53	50,56
Penukal Abab Lematang Ilir	100,00	99,13
Hasil Registrasi/ <i>Registration Result</i>		99,13
Hasil Proyeksi ¹ / <i>Projection Result ¹</i>		103,13

Lanjutan Tabel/*Continued Table* 3.1.1

Kecamatan <i>Subdistrict</i>	Rasio Jenis Kelamin <i>Population Sex Ratio</i>
(1)	(11)
1. Talang Ubi	103,43
2. Tanah Abang	102,48
3. Abab	99,83
4. Penukal	99,69
5. Penukal Utara	103,73
Penukal Abab Lematang Ilir	102,23
Hasil Registrasi/ <i>Registration Result</i>	102,23
Hasil Proyeksi ¹ / <i>Projection Result ¹</i>	101,32

Catatan/*Note*: ¹Data dari Hasil Proyeksi Penduduk Indonesia 2010–2035 (Pertengahan tahun/Juni)/*Data from the result of Indonesia Population Projection 2010–2035 (mid year/June)*

Sumber/*Source*: Dinas Kependudukan dan Pencatatan Sipil Kabupaten Penukal Abab Lematang Ilir/*Population and Civil Registration Agency Penukal Abab Lematang Ilir Regency*

Tabel Penduduk Menurut Golongan Umur dan Jenis Kelamin di Kabupaten PALI, 2019
Table 3.1.2 *Population by Ages Category and Sex in PALI Regency, 2019*

Golongan Umur/ Ages Category	Laki-Laki/ Male	Perempuan/ Female	Jumlah/ Total
(1)	(2)	(3)	(4)
0-4	10 784	10 319	21 103
5-9	10 885	10 436	21 321
10-14	10 319	9 476	19 795
15-19	8 500	7 844	16 344
20-24	7 612	7 604	15 216
25-29	7 534	7 644	15 178
30-34	7 580	7 554	15 134
35-39	7 151	6 841	13 992
40-44	6 127	6 082	12 209
45-49	5 074	5 197	10 271
50-54	4 367	4 397	8 764
55-59	3 512	3 587	7 099
60-64	2 550	2 683	5 233
65-69	1 593	1 793	3 386
70-74	935	1 279	2 214
75+	982	1 523	2 505
Jumlah/Total 2019	95 505	94 259	189 764
Jumlah/Total 2018	94 185	93 096	187 281

Sumber/ Source : Data dari Hasil Proyeksi Penduduk Indonesia 2010–2035 (Pertengahan tahun/Juni)/Data from the result of Indonesia Population Projection 2010–2035 (mid year/June)

Tabel
Table 3.1.3

**Jumlah Penerbitan Akta Kelahiran di Kabupaten PALI,
2019**
Number of Issuing Birth Certificate in in PALI Regency, 2019

Kecamatan Subdistrict	Akta Kelahiran/ Birth Certificate		Jumlah/ Total
	Umum/ General	Terlambat/ Late	
(1)	(2)	(3)	(4)
1. Talang Ubi	1129	3172	4301
2. Tanah Abang	244	1393	1637
3. Penukal Utara	216	944	1160
4. Penukal	311	1073	1384
5. Abab	200	903	1103
Jumlah/Total	2100	7485	9585
2018	1 878	6 769	8 647
2017	15 205	38 816	54 021
2016	14 704	29 409	44 113

Sumber/ Source : Dinas Kependudukan dan Pencatatan Sipil Kab. Penukal Abab Lematang Ilir/Civil Registration and Residences of Penukal Abab Lematang Ilir Regency

Tabel 3.1.4 Jumlah Penerbitan Akta Perkawinan, Perceraian, Kematian dan Pengakuan Anak di Kabupaten PALI, 2019
Table Number of Issuing Marriage, Divorce, Death and Adopted Child Certificate in PALI Regency, 2019

Kecamatan Subdistrict	Jumlah Akta/ Number of Certificate			
	Pernikahan/ Marriages	Perceraian/ Divorces	Kematian/ Death	Pengakuan Anak/ Adopted Child
(1)	(2)	(3)		(4)
1. Talang Ubi	8	2	517	-
2. Tanah Abang	-	-	247	-
3. Penukal Utara	-	-	169	-
4. Penukal	-	-	185	-
5. Abab	-	-	172	-
Jumlah/Total	8	2	1290	-
2018	12	-	5 257	-
2017	22	-	1 054	-
2016	5	-	1 208	-

Sumber/ Source : Dinas Kependudukan dan Pencatatan Sipil Kab. Penukal Abab Lematang Ilir/Civil Registration and Residences of Penukal Abab Lematang Ilir Regency

**3.2 KETENAGAKERJAAN
EMPLOYMENT**

Tabel 3.2.1 Jumlah Penduduk Berumur 15 Tahun Keatas Menurut Jenis Kegiatan Selama Seminggu yang Lalu dan Jenis Kelamin di Kabupaten PALI, 2019
Population Aged 15 Years and Over by Type of Activity During The Previous Week and Sex in PALI Regency, 2019

Kegiatan Utama <i>Main Activity</i>	Jenis Kelamin/Sex		
	Laki-Laki <i>Male</i>	Perempuan <i>Female</i>	Jumlah <i>Total</i>
(1)	(2)	(3)	(4)
Angkatan Kerja <i>Economically Active</i>	53 018	41 207	94 225
Bekerja/ <i>Working</i>	50 598	39 805	90 403
Pengangguran Terbuka <i>Unemployment</i>	2 420	1 402	3 822
Bukan Angkatan Kerja <i>Economically Inactive</i>	10 651	23 016	33 667
Sekolah/ <i>Attending School</i>	7 440	4 683	12 123
Mengurus Rumah Tangga <i>Housekeeping</i>	731	16 148	16 879
Lainnya/ <i>Others</i>	2 480	2 185	4 665
Jumlah/Total	63669	64 223	127 892

Catatan/Note:

Sumber/Source: BPS, Survei Angkatan Kerja Nasional (Sakernas) Agustus/BPS-Statistics Indonesia, August National Labor Force Survey

Tabel
Table 3.2.2

Penduduk Berumur 15 Tahun ke Atas Menurut Pendidikan Tertinggi yang Ditamatkan dan Jenis Kegiatan Selama Seminggu yang Lalu di Kabupaten PALI, 2019
Population 15 Years of Age and Over by Educational Attainment and Type of Activity During the Previous Week in PALI Regency, 2019

Pendidikan Tertinggi yang Ditamatkan ¹ <i>Educational Attainment¹</i>	Angkatan Kerja/ <i>Economically Active</i>			Persentase Bekerja terhadap Angkatan Kerja <i>Percentage of Working to Economically Active</i>
	Bekerja <i>Working</i>	Pengangguran ² <i>Unemployment²</i>	Jumlah Angkatan Kerja <i>Total of Economically Active</i>	
(1)	(2)	(3)	(4)	(5)
0	50 301	307	50608	99,39
1	92 49	258	9507	97,29
2	23 945	2275	26220	91,32
3	6 908	982	7890	87,55
Jumlah/Total	90 403	3822	94225	95,94

Lanjutan Tabel/*Continued Table 3.2.2*

Pendidikan Tertinggi yang Ditamatkan ¹ <i>Educational Attainment¹</i>	Bukan Angkatan Kerja <i>Not Economically Active</i>	Jumlah Total	Persentase Angkatan Kerja terhadap Penduduk Usia Kerja <i>Percentage of Economically Active to Working Age Population</i>
(1)	(6)	(7)	(8)
0	13 345	63 953	79,13
1	12 856	22 363	42,51
2	7 203	33 423	78,45
3	263	8 153	96,77
Jumlah/Total	33 667	127 892	73,68

- Catatan/Note:
- ¹ 0. ≤ Sekolah Dasar (SD)/≤ *Primary School*
 1. Sekolah Menengah Pertama/*Junior High School*
 2. Sekolah Menengah Atas/*Senior High School*
 3. Perguruan Tinggi/*Collage*
 - ² 1. Mencari pekerjaan/*Looking for work*
 2. Mempersiapkan usaha/*Establishing a new business/firm*
 3. Merasa tidak mungkin mendapat pekerjaan/*Hopeless of job*
 4. Sudah punya pekerjaan tetapi belum mulai bekerja/*Have a job in future start*

Sumber/Source: BPS, Survei Angkatan Kerja Nasional (Sakernas) Agustus/BPS-Statistics Indonesia, August National Labor Force Survey

Tabel
Table 3.2.3**Penduduk Berumur 15 Tahun Ke Atas yang Bekerja
Selama Seminggu yang Lalu Menurut Status Pekerjaan
Utama dan Jenis Kelamin di Kabupaten PALI, 2019**
*Population 15 Years of Age and Over who Worked During
The Previous Week by Main Employment Status and Sex in
in PALI Regency, 2019*

Status Pekerjaan Utama <i>Main Employment Status</i>	Laki-Laki <i>Male</i>	Perempuan <i>Female</i>	Jumlah <i>Total</i>
(1)	(2)	(3)	(4)
Berusaha sendiri <i>Own account worker</i>	8 869	9 890	18 759
Berusaha dibantu buruh tidak tetap/buruh tidak dibayar <i>Employer assisted by temporary worker/ unpaid worker</i>	16 781	2 144	18 925
Berusaha dibantu buruh tetap/buruh dibayar <i>Employer assisted by permanent worker/ paid worker</i>	1 095	316	1 411
Buruh/Karyawan/Pegawai/ <i>Employee</i>	18 313	9 651	27 964
Pekerja bebas <i>Casual worker</i>	1 068	230	1 298
Pekerja keluarga/tak dibayar <i>Family worker/unpaid worker</i>	4 472	17 574	22 046
Jumlah/Total	50 598	39 805	90 403

Catatan/Note: ...

Sumber/Source: BPS, Survei Angkatan Kerja Nasional (Sakernas) Agustus/BPS-Statistics Indonesia, August National Labor Force Survey

04

SOSIAL DAN KESEJAHTERAAN RAKYAT
SOCIAL AND WELFARE

Murid

SD

26.581

SMP

10.370

SMA

6.575



1 rumah sakit.
terletak
di **KEC. TALANG UBI**

terdapat

22

**dokter atau
tenaga medis**



<https://palikab.bps.go.id>

PENJELASAN TEKNIS

1. **Tidak/belum pernah sekolah** adalah mereka yang tidak pernah atau belum pernah terdaftar dan tidak pernah atau belum pernah aktif mengikuti pendidikan di suatu jenjang pendidikan formal. Termasuk juga yang tamat/belum tamat taman kanak-kanak tetapi tidak melanjutkan ke sekolah dasar.
2. **Masih bersekolah** adalah mereka yang terdaftar dan aktif mengikuti pendidikan formal dan nonformal (Paket A, B, atau C), baik pendidikan dasar, menengah maupun pendidikan tinggi. Bagi mahasiswa yang sedang cuti dianggap masih bersekolah.
3. **Tidak bersekolah lagi** adalah mereka yang pernah terdaftar dan aktif mengikuti pendidikan di suatu jenjang pendidikan formal dan nonformal (Paket A, B, atau C), tetapi pada saat pencacahan tidak lagi terdaftar dan tidak aktif mengikuti pendidikan.
4. **Tamat sekolah** adalah menyelesaikan pelajaran yang ditandai dengan lulus ujian akhir pada kelas atau tingkat terakhir suatu jenjang pendidikan di sekolah negeri maupun swasta dengan mendapatkan tanda tamat belajar/ijazah. Seseorang yang belum mengikuti pelajaran pada kelas tertinggi tetapi telah

TECHNICAL NOTES

1. **Not/never attending school** is someone who has never attended or never been registered in a formal education, such as primary, secondary, and tertiary education. Those who just completed kindergarten are considered as never attended school.
2. **Attending school** is someone who is currently attending primary, secondary, or tertiary education, including package A, package B, or package C. College student who postpones his/her study is considered as attending school.
3. **Not attending school anymore** is someone who had enrolled and participated in formal and non-formal education in the past including package A, package B, or package C, but currently does not attend school.
4. **Completed particular level of education** is someone who has completed particular level of education in private or public school and accepting graduation certificate. Someone who has never attended the highest grade but passed the final exam is considered as completed particular level of education.

mengikuti ujian akhir dan lulus dianggap tamat sekolah.

5. **Dapat membaca dan menulis** artinya dapat membaca dan menulis kata-kata/kalimat sederhana dengan suatu aksara tertentu.
6. **Jalur Pendidikan di Indonesia** terdiri atas 1) pendidikan formal, 2) pendidikan nonformal, dan 3) pendidikan informal yang ketiganya dapat saling melengkapi dan memperkaya (Undang-Undang No. 20 Tahun 2014 tentang Sistem Pendidikan Nasional).
7. **Jenjang Pendidikan Formal** terdiri atas pendidikan dasar, pendidikan menengah, dan pendidikan tinggi. Jenis pendidikan yang diajarkan mencakup pendidikan umum, kejuruan, akademik, profesi, vokasi, keagamaan, dan khusus.
 - a. Pendidikan Dasar berbentuk Sekolah Dasar (SD) dan Madrasah Ibtidaiyah (MI) atau bentuk lain yang sederajat serta Sekolah Menengah Pertama (SMP) dan Madrasah Tsanawiyah (MTs), atau bentuk lain yang sederajat.
 - b. Pendidikan Menengah berbentuk Sekolah Menengah Atas (SMA), Madrasah Aliyah (MA), Sekolah Menengah Kejuruan (SMK), dan Madrasah Aliyah Kejuruan (MAK), atau
5. **Able to read and write** is the ability to read and write at least a simple sentence in any letter of alphabets.
6. **The Education System in Indonesia** consists of 1) a formal education, 2) non-formal education, and 3) informal education that all three can be complementary and enriching (Law No. 20 Year 2014 about The National Education System).
7. **The Formal Education Level** consists of primary education, secondary education, and high education. The kind of education that taught consists of general education, vocational, academic, professional, religious, and specific education.
 - a. The Primary Education consists of Elementary School and Islamic Elementary School or other equivalent forms and Junior High School and MTs, or other equivalent forms.
 - b. The Secondary Education consists of the senior high school, MA, Vocational School, and Vocational Madrasah Aliyah, or other equivalent forms.

bentuk lain yang sederajat.

- c. Pendidikan Tinggi merupakan jenjang pendidikan setelah pendidikan menengah yang mencakup program pendidikan diploma, sarjana, magister, spesialis, dan doktor yang diselenggarakan oleh perguruan tinggi. Perguruan tinggi dapat berbentuk akademi, politeknik, sekolah tinggi, institut, atau universitas.
- c. *The High Education consists of the education level after the secondary education that consists of diplomas, bachelor, master, specialist, and doctoral degrees that are held by the college. The colleges can be academy, polytechnic, high school, institute, or university.*
8. **Rumah Sakit** adalah tempat pemeriksaan dan perawatan kesehatan, biasanya berada di bawah pengawasan dokter/tenaga medis, yang melayani penderita yang sakit untuk berobat rawat jalan atau rawat inap.
8. **Hospital** is a place for health check, usually controlled/supervised by doctors/medical personnel to serve the ill patients to get outpatient or inpatient treatment services.
9. **Rumah Sakit Bersalin** adalah rumah sakit khusus untuk persalinan, dilengkapi pelayanan spesialis pemeriksaan kehamilan, persalinan, rawat inap dan rawat jalan ibu dan anak yang berada di bawah pengawasan dokter spesialis kandungan.
9. **Maternity Hospital** is a specialized hospital for childbirth, has specialist inspection service to pregnancy, childbirth, hospitalization and outpatient for mothers and children that is under the supervision of an obstetrician.
10. **Rumah Bersalin** adalah sarana pelayanan kesehatan dengan izin sebagai rumah bersalin, dilengkapi pelayanan pemeriksaan kehamilan, persalinan serta pemeriksaan ibu dan anak yang berada di bawah pengawasan bidan senior
10. **Maternity House** is health care facility with a license as a maternity house, equipped with prenatal care, childbirth and examination of mothers and children which is under the supervision of a senior midwife.
11. **Poliklinik** adalah sarana kesehatan untuk pelayanan
11. **Polyclinic** is a health facility in which to get outpatient services,

berobat jalan, biasanya berada di bawah pengawasan dokter/tenaga medis.

12. Puskesmas (Pusat Kesehatan Masyarakat) adalah unit pelaksana teknis dinas kesehatan Kecamatan yang mempunyai fungsi utama sebagai penyelenggara pelayanan kesehatan tingkat pertama. Wilayah kerja puskesmas maksimal adalah satu kecamatan dan untuk dapat menjangkau wilayah kerjanya, puskesmas mempunyai jaringan pelayanan yang meliputi unit Puskesmas Pembantu (Pustu), unit Puskesmas Keliling (Puskel), dan unit bidan desa/komunitas (Peraturan Menteri Kesehatan RI No. 75 Tahun 2015 Tentang Pusat Kesehatan Masyarakat).

13. Apotek adalah suatu tempat tertentu yang digunakan untuk melakukan pekerjaan kefarmasian, dan penyaluran/penjualan obat atau bahan farmasi dan perbekalan kesehatan lainnya kepada masyarakat yang dikelola oleh tenaga apoteker (Peraturan Menteri Kesehatan RI No. 1332 Tahun 2002 Tentang Perubahan Atas Peraturan Menteri Kesehatan RI No. 922/MENKES/PER/X/1993 Tentang Ketentuan dan Tata Cara Pemberian Izin Apotek).

14. imunisasi adalah memasukkan kuman atau racun penyakit tertentu yang sudah dilemahkan

usually under the control of doctor/ medical personnel.

12. Public Health Center is technical implementation unit of regency health department that have the primary function as a first-level health care providers. The working area standard of public health center is one district and to reach their working areas, public health centers have a service network covering subsidiary of public health center, mobile public health center units, and midwife units (Regulation of the Minister of Health of Indonesia Number 75 Year 2015 about Public Health Center).

13. Pharmacy is a specific place that is used for pharmaceutical jobs, and distribution/sale of drugs/ pharmaceuticals and other medical supplies to people that are administered by trained pharmacist (Regulation of the Minister of Health of Indonesia Number 1332 Year 2002 about the Changes of Regulation of the Minister of Health of Indonesia Number 922/MENKES/PER/X/1993 about Pro-vision and Procedures for Administration of Licensed Pharmacies).

14. Immunization is putting enervated microbe of a certain disease into human body by injection or

(vaksin) ke dalam tubuh dengan cara disuntik atau diminum (diteteskan dalam mulut) dengan maksud agar terjadi kekebalan tubuh terhadap penyakit tersebut.

15. **Keluhan kesehatan** adalah keadaan seseorang yang mengalami gangguan kesehatan atau kejiwaan, baik karena penyakit akut, penyakit kronis, kecelakaan, kriminal, atau hal lain.
16. **Mengobati sendiri** adalah upaya oleh anggota rumah tangga/ keluarga dengan melakukan pengobatan sendiri tanpa datang ke tempat fasilitas kesehatan atau memanggil dokter/petugas kesehatan ke rumahnya (misal minum obat modern, jamu, kerokan, kompres, kop, pijat) agar sembuh atau menjadi lebih ringan keluhan kesehatannya.
17. **Angka penemuan kasus tuberkulosis** adalah jumlah kasus baru tuberkulosis (TB) dan kasus TB yang didiagnosis kambuh yang diobati dalam program penanggulangan TB nasional dan dilaporkan kepada WHO, dibagi dengan perkiraan WHO terhadap jumlah kasus insiden tuberkulosis pada tahun yang sama, dinyatakan sebagai persentase.
18. **Angka keberhasilan pengobatan tuberkulosis smear positive/Basil Tahan Asam (BTA) positif** adalah *drinking (dropping into mouth) to make the body immune to that disease.*
15. **Health complaint** is a condition where a person has health or mental problems because of acute illness, chronically illness, accident, crimes, or others.
16. **Self treatment** is an effort of household members/family to have a health treatment by themselves without visiting health facilities or a doctor/health personnel (for instance, by taking modern medicine, herb medicine, chief with a coin, compress, cupping suction, massage) in order to recover from illness or reduce the health complaint.
17. **The case detection rate for all forms of tuberculosis** is the number of new and replase tuberculosis cases diagnosed and treated in national tuberculosis control programmes and notified to WHO, divided by WHO's estimate of the number of incident tuberculosis cases for the same year, expressed as a percentage.
18. **The treatment success rate for new pulmonary smear-positive tuberculosis cases** is

proporsi (dinyatakan sebagai persentase) kasus TB BTA positif yang terdaftar di bawah program pengendalian TB nasional pada tahun tertentu yang dinyatakan berhasil menyelesaikan pengobatan. Dengan atau tanpa bukti bakteriologi keberhasilan (“sembuh” dan “menyelesaikan pengobatan” masing-masing).

19. Kasus kumulatif AIDS adalah kumulatif kasus AIDS sampai dengan referensi waktu tertentu.

20. BCG (Bacillus Calmette Guerin) merupakan vaksinasi untuk mencegah penyakit TBC, diberikan pada bayi baru lahir atau anak, dengan suntikan pada kulit pangkal lengan atas. Bekas suntikan kemudian akan membentuk tonjolan kecil jaringan parut pada kulit lengan atas. Suntikan BCG diberikan kepada anak sebanyak 1 kali.

21. DPT (Difteri, Pertusis, Tetanus) merupakan vaksin untuk mencegah penyakit Difteri, Pertusis, dan Tetanus yang diberikan pada bayi berumur 3 bulan ke atas, dengan suntikan pada paha, diulang 1 bulan dan 2 bulan kemudian, sehingga suntikan imunisasi DPT lengkap pada balita berjumlah 3 kali (kadang-kadang selang waktu antar suntikan bisa lebih dari 1 bulan).

22. Luas lantai adalah luas lantai

the proportion (expressed as a percentage) of new smear-positive tuberculosis cases registered under a national tuberculosis control programme in a given year that successfully completed treatment. With or without bacteriological evidence of success (“cured” and “treatment completed” respectively).

19. Cumulative AIDS case is cumulative AIDS cases with reference to a particular time.

20. BCG (Bacillus Calmette Guerin) is a vaccine to prevent TBC disease, given to newborns or children, by injection at the base of the skin of the upper arm. Injection site will form little bumps of scar tissue in the skin of the upper arm. BCG injections given to children 1 times.

21. DPT (Diphtheria, Pertussis, Tetanus) is a vaccine to prevent the diphtheria, pertussis, and tetanus disease, given to infants aged 3 months and above, with a shot in the thigh, repeated one month and two months later, so that the complete DPT immunization shots at toddler totaling 3 times (sometimes the time interval between injections can be more than 1 month).

22. Floor area is the total area which is

yang ditempati dan digunakan untuk keperluan sehari-hari (sebatas atap).

- 23. Air leding** adalah sumber air yang berasal dari air yang telah melalui proses penjernihan dan penyehatan sebelum dialirkan kepada konsumen melalui instalasi berupa saluran air. Sumber air ini biasanya diusahakan oleh PAM/PDAM/BPAM. Termasuk dalam hal ini air leding yang didapat secara eceran.
- 24. Sumur terlindung** adalah air yang berasal dari dalam tanah yang digali dan lingkaran sumur tersebut dilindungi oleh tembok paling sedikit 0,8 meter di atas tanah dan 3 meter ke bawah tanah, serta ada lantai semen sejauh 1 meter dari lingkaran sumur.
- 25. Status penguasaan bangunan tempat tinggal milik sendiri** adalah jika tempat tinggal tersebut pada waktu pencacahan betul-betul sudah milik kepala rumah tangga atau salah seorang anggota rumah tangga. Rumah yang dibeli secara angsuran melalui kredit bank atau rumah dengan status sewa beli dianggap rumah milik sendiri.
- 26. Peristiwa tindak pidana yang dilaporkan** ialah setiap peristiwa yang diterima kepolisian dari laporan masyarakat, atau peristiwa dimana pelakunya

occupied and utilized daily.

- 23. Pipe water** is a water Source that comes from water that has been through a process of purification and sanitation before distribute to consumers through an instalation of water lines. This water Source is usually distributed by PAM/ PDAM/ BPAM. This include a pipe water that sold at retail.
- 24. Protected wells** is water that comes from the soil were excavated and the circumference of the well was protected by walls at least 0.8 meters above ground and 3 meters underground, and cement floor as far as 1 meter from the well circumference.
- 25. Own ownership property status** is a status of dwelling occupied belongs to the head of household or one of the household member. Houses bought through bank credit or houses with leasing status were also categorized as an own property.
- 26. Reported crime incidence** includes all criminal cases reported and received by police office, and all crimes caught by police.

tertangkap tangan oleh kepolisian.

27. Jumlah tindak pidana menggambarkan jumlah kasus tindak pidana yang terjadi pada kurun waktu tertentu.

27. Crime total refers to the number of criminal cases occurring during a given period.

28. Resiko penduduk terjadi tindak pidana per 100.000 penduduk

28. Crime rate

$$= \frac{\text{jumlah tindak pidana tahun } t}{\text{jumlah penduduk tahun } t} \times 100$$

$$= \frac{\text{number of criminal cases year } t}{\text{total population year } t} \times 100$$

Resiko penduduk terjadi tindak pidana per 100.000 penduduk mengindikasikan peluang penduduk berisiko terkena tindak pidana. Biasanya dinyatakan dalam setiap 100.000 penduduk.

Crime rate indicates the probability of population exposed to risk of crime, expressed in every 100,000 people.

29. Selang waktu terjadi tindak pidana tahun t

29. Crime clock

$$= \frac{365 \times 24 \times 60 \times 60}{\text{jumlah tindak pidana tahun } t} \times (\text{detik})$$

$$= \frac{365 \times 24 \times 60 \times 60}{\text{number of criminal cases year } t} \times (\text{second})$$

Selang waktu terjadi tindak pidana tahun mengindikasikan selang waktu terjadinya satu tindak kejahatan dengan kejahatan yang lain.

Crime clock indicates the time interval of occurrence between one crime to another crime.

30. Persentase penyelesaian tindak pidana

30. Crime clearance rate

$$= \frac{\text{jumlah tindak pidana yang diselesaikan}}{\text{jumlah tindak pidana yang dilaporkan}} \times 100 \%$$

$$= \frac{\text{number of cleared criminal cases}}{\text{number of reported criminal cases}} \times 100 \%$$

Persentase penyelesaian peristiwa tindak pidana menyatakan persentase penyelesaian tindak pidana oleh polisi. Suatu tindak pidana dinyatakan sebagai kasus yang selesai di tingkat kepolisian, apabila:

- a) Berkas perkaranya sudah siap untuk diserahkan atau telah diserahkan kepada kejaksaan;
- b) Dalam hal delik aduan, pengaduannya dicabut dalam tenggang waktu yang telah ditentukan menurut undang-undang;
- c) Telah diselesaikan oleh kepolisian berdasarkan azas *plichtmatigheid* (kewajiban berdasarkan kewenangan hukum);
- d) Kasus yang dimaksud tidak termasuk kompetensi kepolisian
- e) Tersangka meninggal dunia;
- f) Kasus Kadaluarasa

31. Bencana Alam adalah peristiwa atau serangkaian peristiwa yang mengancam dan mengganggu kehidupan/penghidupan masyarakat yang disebabkan oleh faktor alam antara lain berupa gempa bumi, tsunami, gunung meletus, banjir, kekeringan, angin topan, dan tanah longsor sehingga mengakibatkan kerugian materi maupun non-materi.

Crime clearance rate refers to percentage of crime clearance by police. A criminal case is categorized as a cleared case by police, if:

- a) All documents are ready to submit or already submitted to justice court;*
- b) In the case of attense that warrants complaint, the complaint was withdraw within a given period state in the law;*
- c) The case was cleared by police based on the principle of *plichtmatigheid* (obligation on the basis of law outhority);*
- d) The case was not the responsibility of police office;*
- e) The suspect died;*
- f) The case was out of date.*

31. Natural Disaster is an event or series of events that threaten and disrupt the lives and livelihoods caused by natural factors such as: earthquake, tsunami, volcanic eruption, flood, flash flood, drought, typhoon/cyclone, and landslide so it can lead to result in loss of material and non-material.

- 32. Korban meninggal** adalah orang yang dilaporkan tewas atau meninggal dunia akibat bencana.
- 33. Korban hilang** adalah orang yang dilaporkan hilang atau tidak ditemukan atau tidak diketahui keberadaannya setelah terjadi bencana.
- 34. Korban luka/sakit** adalah orang yang mengalami luka-luka atau sakit, dalam keadaan luka ringan, luka sedang maupun luka parah/berat, baik yang berobat jalan maupun rawat inap.
- 35. Rusak Berat** adalah kriteria kerusakan yang mengakibatkan bangunan roboh atau sebagian besar komponen struktur rusak.
- 36. Rusak sedang** adalah kriteria kerusakan yang mengakibatkan sebagian kecil komponen struktur rusak, dan komponen penunjang rusak namun bangunan masih tetap berdiri.
- 37. Rusak ringan** adalah kriteria kerusakan yang mengakibatkan sebagian komponen struktur retak (struktur masih bisa digunakan) dan bangunan masih tetap berdiri.
- 38. Untuk mengukur kemiskinan**, BPS menggunakan konsep kemampuan memenuhi kebutuhan dasar (basic needs approach). Dengan pendekatan ini, kemiskinan dipandang sebagai ketidakmampuan dari
- 32. Fatality** is a person reported killed or death in the wake of a disaster.
- 33. Missing person** is a person reported missing or who cannot be located or who cannot be accounted for in the wake of a disaster.
- 34. Casualty** is a person suffering injury or illness, in a state of light injury, moderate injury, or heavy injury, which in undergoing treatment as either an outpatient or inpatient.
- 35. Severely damaged** is the criteria of damage that resulted most buildings collapsed or damaged its structural components.
- 36. Damaged** is the criteria of damage that resulted defective fraction of structural components and supporting components damaged, but the building still stands.
- 37. Lightly damaged** is the criteria of damage that resulted partially cracked structural components, but the structure still can be used and the building still stands.
- 38. To measure poverty**, BPS-Statistics Indonesia has used the concept of basic needs approach. Therefore, poverty is viewed as economic inability to fulfill food and non-food basic needs which are measured by consumption/expenditure.

sisi ekonomi untuk memenuhi kebutuhan dasar makanan dan bukan makanan yang diukur dari sisi pengeluaran. Metode yang digunakan adalah menghitung Garis Kemiskinan (GK), yang terdiri dari dua komponen yaitu Garis Kemiskinan Makanan (GKM) dan Garis Kemiskinan Non-Makanan (GKNM). Penghitungan Garis Kemiskinan dilakukan secara terpisah untuk daerah perkotaan dan perdesaan.

- 39. Penduduk miskin** adalah penduduk yang memiliki rata-rata pengeluaran per kapita per bulan di bawah Garis Kemiskinan.
- 40. Garis Kemiskinan Makanan (GKM)** merupakan nilai pengeluaran kebutuhan minimum makanan yang disetarakan dengan 2.100 kkalori per kapita per hari. Garis Kemiskinan Non-Makanan (GKNM) adalah kebutuhan minimum untuk perumahan, sandang, pendidikan, kesehatan, dan kebutuhan dasar lainnya.

The method used is calculating poverty line, which consists of two components that are Food Poverty Line (FPL) and Non-Food Poverty Line (NFPL). The poverty line was calculated separately for urban and rural areas.

- 39. A person whose expenditure per capita per month is below the poverty line is considered to be poor.**
- 40. The Food Poverty Line refers to the daily minimum requirement of 2,100 kcal per capita per day. The Non-Food Poverty Line refers to the minimum requirement for household necessities for clothing, education, health, and other basic individual needs.**

SOSIAL**Pendidikan**

Jumlah sarana pendidikan pada semua jenjang pendidikan di Kabupaten Penukal Abab Lematang Ilir sudah cukup memadai. Pada tahun 2019 di bawah Dinas Pendidikan, terdapat 123 SD sederajat yang terdiri atas 112 sekolah negeri dan 11 sekolah swasta. Untuk SMP sederajat, 15 buah swasta dan 31 sekolah negeri. Untuk SMA sederajat, ada sebanyak 16 sekolah Negeri dan 7 Sekolah Swasta, negeri. Sedangkan untuk SMK ada sebanyak 10 SMK.

Kesehatan

Salah satu peranan pemerintah dalam pembangunan kesehatan adalah menyediakan sarana kesehatan yang dapat dijangkau oleh masyarakat luas, baik dari segi finansial maupun dari segi lokasi. Pada tahun 2019 terdapat 1 buah rumah sakit, 7 unit puskesmas, dan 97 poskesdes.

Agama dan Sosial Lainnya

Jumlah fasilitas peribadatan di Kabupaten Penukal Abab Lematang Ilir Tahun 2019 terdapat fasilitas peribadatan masjid berjumlah 189, Mushola 176 dan Gereja 2 buah. Jumlah penganut agama Islam di Kabupaten Penukal Abab Lematang ilir berjumlah 176.569 orang, Katolik berjumlah 93

SOCIAL**Education**

Number facilities at all levels of education in Penukal Abab Lematang Ilir Regency is sufficient. In 2019 As for the level of elementary education is now standing consisting of 112 public schools and the rest (11 school) is a private elementary school. For SMP, there are as many as 15 private and 31 states. For SMA, there are as many as 16 public schools and 7 Private Schools. Beside that, SMK are 10 SMK.

Kesehatan

One of government role in establishing health infrastructure is providing health facility that can be reached by all of people, either aspect of financial or location. In 2019, there are 1 hospitals, 7 Public Health Center, and 97 Village Maternity Cottage.

Religion and Other Social Affair

The number of worship facilities in Penukal Abab Lematang Ilir Regency are Mosque 189 units, Mushola 176 units and Church 2 units. The number of population by religion in Penukal Abab Lematang Ilir are Islam 176.569 people, Catholic 93 people, Protestan 390 people, Hindu 3 people, and budha 56 people.

orang, Protestan 390 orang, Hindu 3 orang, dan Budha 56 orang.

Kesejahteraan Sosial

Besarnya pendapatan yang diterima masyarakat dapat menggambarkan kesejahteraan masyarakat tersebut. Pada masyarakat yang ekonominya relatif belum mapan biasanya sebagian besar pendapatan dialokasikan untuk konsumsi kebutuhan pokok. Sebaliknya, masyarakat yang ekonominya sudah relatif mapan cenderung lebih banyak teralokasi ke kebutuhan sekunder atau bahkan kebutuhan tersier.

Data pendapatan yang akurat sulit diperoleh sehingga dalam publikasi ini yang akan ditampilkan adalah data hasil pengeluaran masyarakat berdasarkan survei sosial ekonomi nasional dimana datanya masih merupakan gabungan antara Kabupaten Muara Enim dan Kabupaten Penukal Abab Lematang Ilir.

Social Welfare

The household income can indicate the condition of public welfare. On the poor communities, majority of revenue will be allocated to consumer staples. Conversely, people whose economy is already well established tend to be allocated to secondary or even tertiary needs.

Accurate income data is difficult to obtain so in this publication that will be displayed is the data based on National Social Economy Survey (Susenas) where the data is a combination of Muara Enim Regency and Penukal Abab Lematang Ilir Regency.

4.1 PENDIDIKAN EDUCATION

Tabel 4.1.1 Jumlah Sekolah, Guru, dan Murid Taman Kanak-Kanak (TK) di Bawah Kementerian Pendidikan dan Kebudayaan Menurut Kecamatan di Kabupaten PALI, 2018/2019 dan 2019/2020
Number of Schools, Teachers, and Pupils in Kindergarten Under The Ministry of Education and Culture by Subdistrict in PALI Regency, 2018/2019 and 2019/2020

Kecamatan Subdistrict	Sekolah/Schools					
	Negeri/Public		Swasta/Private		Jumlah/Total	
	2018/2019	2019/2020	2018/2019	2019/2020	2018/2019	2019/2020
(1)	(2)	(3)	(4)	(5)	(6)	(7)
Talang Ubi	2	3	32	39	34	42
Tanah Abang	1	1	12	15	13	16
Penukal Utara	-	-	9	12	9	12
Penukal	1	1	9	12	10	13
Abab	-	-	13	18	13	18
Penukal Abab Lematang Ilir	4	5	75	96	79	101

Lanjutan Tabel/*Continued Table* 4.1.1

Kecamatan Subdistrict	Guru ¹ /Teachers ¹					
	Negeri/ <i>Public</i>		Swasta/ <i>Private</i>		Jumlah/ <i>Total</i>	
	2018/2019	2019/2020	2018/2019	2019/2020	2018/2019	2019/2020
(1)	(8)	(9)	(10)	(11)	(12)	(13)
Talang Ubi	2	18	141	203	143	221
Tanah Abang	2	9	40	69	42	78
Penukal Utara	-	-	18	49	18	49
Penukal	1	3	23	41	24	44
Abab	-	-	39	96	39	96
Penukal Abab Lematang Ilir	5	30	261	458	266	488

Lanjutan Tabel/*Continued Table* 4.1.1

Kecamatan Subdistrict	Murid/Students					
	Negeri/Public		Swasta/Private		Jumlah/Total	
	2018/2019	2019/2020	2018/2019	2019/2020	2018/2019	2019/2020
(1)	(14)	(15)	(16)	(17)	(18)	(19)
Talang Ubi	197	246	1 388	1 700	1585	1 946
Tanah Abang	78	93	462	558	540	651
Penukal Utara	–	–	280	338	280	338
Penukal	53	52	241	360	294	412
Abab	–	–	543	837	543	837
Penukal Abab Lematang Ilir	328	391	2 914	3 793	3242	4 184

Catatan/Note : ¹ Jumlah guru termasuk kepala sekolah dan guru/*The total of teachers including headmaster and teacher*

Sumber/Source: Dinas Pendidikan dan Kebudayaan Kabupaten Penukal Abab Lematang Ilir/ *Department of Education and Culture Penukal Abab Lematang Ilir Regency*

Tabel
Table 4.1.2**Jumlah Sekolah, Guru, dan Murid Raudatul Athfal (RA)
di Bawah Kementerian Agama Menurut Kecamatan di
Kabupaten PALI, 2018/2019 dan 2019/2020**
**Number of Schools, Teachers, and Pupils in Raudatul Athfal
(RA) Under The Ministry of Religious Affairs by Subdistrict in
PALI Regency, 2018/2019 and 2019/2020**

Kecamatan Subdistrict	Sekolah/Schools		Guru/Teachers		Murid/Pupils	
	2018/2019	2019/2020	2018/2019	2019/2020	2018/2019	2019/2020
(1)	(2)	(3)	(4)	(5)	(6)	(7)
Talang Ubi	*	6	*	24	*	216
Tanah Abang	*	1	*	2	*	10
Penukal Utara	*	–	*	2	*	59
Penukal	*	–	*	-	*	-
Abab	*	1	*	-	*	-
Penukal Abab Lematang Ilir	8	8	19	28	245	285

Catatan: *) Data tidak tersedia sampai level kecamatan

¹ Jumlah guru termasuk kepala sekolah dan guru/The total of teachers including headmaster and teacher

Sumber/Source: Kementerian Agama, EMIS, Data Semester Ganjil/Ministry of Religious Affairs, EMIS, Odd Semester Data

Tabel
Table 4.1.3

Jumlah Sekolah, Guru, dan Murid Sekolah Dasar (SD) di Bawah Kementerian Pendidikan dan Kebudayaan Menurut Kecamatan di Kabupaten PALI, 2018/2019 dan 2019/2020
Number of Schools, Teachers, and Pupils in Primary Schools Under The Ministry of Education and Culture by Subdistrict in PALI Regency, 2018/2019 dan 2019/2020

Kecamatan Subdistrict	Sekolah/Schools					
	Negeri/Public		Swasta/Private		Jumlah/Total	
	2018/2019	2019/2020	2018/2019	2019/2020	2018/2019	2019/2020
(1)	(2)	(3)	(4)	(5)	(6)	(7)
Talang Ubi	44	44	6	7	50	51
Tanah Abang	21	21	-	1	21	22
Penukal Utara	12	12	2	2	14	14
Penukal	20	21	-	-	20	21
Abab	14	14	1	1	15	15
Penukal Abab Lematang Ilir	111	112	9	11	120	123

Lanjutan Tabel/*Continued Table* 4.1.3

Kecamatan Subdistrict	Guru ¹ /Teachers ¹					
	Negeri/Public		Swasta/Private		Jumlah/Total	
	2018/2019	2019/2020	2018/2019	2019/2020	2018/2019	2019/2020
(1)	(8)	(9)	(10)	(11)	(12)	(13)
Talang Ubi	455	514	58	79	513	593
Tanah Abang	232	262	-	8	232	270
Penukal Utara	145	167	15	16	160	183
Penukal	218	250	-	-	218	250
Abab	137	160	17	18	154	178
Penukal Abab Lematang Ilir	1 187	1 353	90	121	1 277	1 474

Lanjutan Tabel/Continued Table 4.1.3

Kecamatan Subdistrict	Murid/Students					
	Negeri/Public		Swasta/Private		Jumlah/Total	
	2018/2019	2019/2020	2018/2019	2019/2020	2018/2019	2019/2020
(1)	(14)	(15)	(16)	(17)	(18)	(19)
Talang Ubi	9 766	9 847	1 230	1 361	10 996	11 208
Tanah Abang	4 144	4 127	-	38	4 144	4 165
Penukal Utara	3 099	3 045	334	331	3 433	3 376
Penukal	4 517	4 393	-	-	4 517	4 393
Abab	2 861	2 943	568	496	3 429	3 439
Penukal Abab Lematang Ilir	24 387	24 355	2 132	2 226	26 519	26 581

Catatan/Note: ¹ Jumlah guru termasuk kepala sekolah dan guru/The total of teachers including headmaster and teacher

Sumber/Source: Kementerian Pendidikan dan Kebudayaan, Data Semester Ganjil/Ministry of Educations and Culture, Odd Semester Data

Tabel
Table 4.1.4

Jumlah Sekolah, Guru, dan Murid Madrasah Ibtidaiyah (MI) di Bawah Kementerian Agama Menurut Kecamatan Menurut Kecamatan di Kabupaten PALI, 2018/2019 dan 2019/2020
Number of Schools, Teachers, and Pupils in Madrasah Ibtidaiyah (MI) Under The Ministry of Religious Affairs by Subdistrict in PALI Regency, 2018/2019 and 2019/2020

Kecamatan Subdistrict	Sekolah/Schools		Guru/Teachers		Murid/Pupils	
	2018/2019	2019/2020	2018/2019	2019/2020	2018/2019	2019/2020
(1)	(2)	(3)	(4)	(5)	(6)	(7)
Talang Ubi	*	2	*	19	*	326
Tanah Abang	*	2	*	12	*	192
Penukal Utara	*	2	*	21	*	468
Penukal	*	-	*	-	*	-
Abab	*	2	*	12	*	258
Penukal Abab Lematang Ilir	7	8	68	64	1 258	1 244

Catatan/Note : *) Data tidak tersedia sampai level kecamatan

¹ Jumlah guru termasuk kepala sekolah dan guru/The total of teachers including headmaster and teacher

Sumber/Source: Kementerian Agama Kabupaten Penukal Abab Lematang Ilir/ Representative Office of Dept. Religion Affairs of Penukal

Tabel
Table 4.1.5

Jumlah Sekolah, Guru, dan Murid Sekolah Menengah Pertama (SMP) di Bawah Kementerian Pendidikan dan Kebudayaan Menurut Kecamatan di Kabupaten PALI, 2018/2019 dan 2019/2020
Number of Schools, Teachers, and Pupils in Junior High Schools Under The Ministry of Education and Culture by Subdistrict in PALI Regency, 2018/2019 dan 2019/2020

Kecamatan Subdistrict	Sekolah/Schools					
	Negeri/Public		Swasta/Private		Jumlah/Total	
	2018/2019	2019/2020	2018/2019	2019/2020	2018/2019	2019/2020
(1)	(2)	(3)	(4)	(5)	(6)	(7)
Talang Ubi	11	11	4	7	15	18
Tanah Abang	4	4	3	3	7	7
Penukal Utara	4	4	3	3	7	7
Penukal	7	7	-	-	7	7
Abab	5	5	2	2	7	7
Penukal Abab Lematang Ilir	31	31	12	15	43	46

Lanjutan Tabel/*Continued Table* 4.1.5

Kecamatan Subdistrict	Guru ¹ /Teachers ¹					
	Negeri/Public		Swasta/Private		Jumlah/Total	
	2018/2019	2019/2020	2018/2019	2019/2020	2018/2019	2019/2020
(1)	(8)	(9)	(10)	(11)	(12)	(13)
Talang Ubi	165	199	52	70	217	269
Tanah Abang	86	92	33	45	119	137
Penukal Utara	57	83	7	17	64	100
Penukal	144	168	-	-	144	168
Abab	45	67	12	16	57	83
Penukal Abab Lematang Ilir	497	609	104	148	601	757

Lanjutan Tabel/*Continued Table 4.1.5*

Kecamatan Subdistrict	Murid/Students					
	Negeri/Public		Swasta/Private		Jumlah/Total	
	2018/2019	2019/2020	2018/2019	2019/2020	2018/2019	2019/2020
(1)	(14)	(15)	(16)	(17)	(18)	(19)
Talang Ubi	2 956	3 071	919	926	3 875	3 997
Tanah Abang	1 105	1 076	510	520	1 615	1 596
Penukal Utara	1 156	1 204	308	278	1 464	1 482
Penukal	1 837	1 854	-	-	1 837	1 854
Abab	1 039	1 057	356	384	1 395	1 441
Penukal Abab Lematang Ilir	8 093	8 262	2 093	2 108	10 186	10 370

Catatan/Note: ¹ Jumlah guru termasuk kepala sekolah dan guru/The total of teachers including headmaster and teacher

Sumber/Source: Kementerian Pendidikan dan Kebudayaan, Data Semester Ganjil/Ministry of Educations and Culture, Odd Semester Data

Tabel
Table 4.1.6**Jumlah Sekolah, Guru, dan Murid Madrasah Tsanawiyah (MTs) di Bawah Kementerian Agama Menurut Kecamatan di Kabupaten PALI, 2018/2019 dan 2019/2020**
Number of Schools, Teachers, and Pupils in Madrasah Tsanawiyah (MTs) Under The Ministry of Religious Affairs by Subdistrict in PALI Regency, 2018/2019 dan 2019/2020

Kecamatan Subdistrict	Sekolah/Schools		Guru/Teachers		Murid/Pupils	
	2018/2019	2019/2020	2018/2019	2019/2020	2018/2019	2019/2020
(1)	(2)	(3)	(4)	(5)	(6)	(7)
Talang Ubi	*	4	*	22	*	311
Tanah Abang	*	3	*	53	*	672
Penukal Utara	*	1	*	2	*	96
Penukal	*	-	*	-	*	-
Abab	*	1	*	11	*	80
Penukal Abab Lematang Ilir	9	9	85	88	927	1 159

Catatan/Note : *) Data tidak tersedia sampai level kecamatan

¹ Jumlah guru termasuk kepala sekolah dan guru/The total of teachers including headmaster and teacher

Sumber/Source: Kementerian Agama, Data Semester Ganjil/Ministry of Religious Affairs, Odd Semester Data

Tabel 4.1.7
Table

Jumlah Sekolah, Guru, dan Murid Sekolah Menengah Atas (SMA) di Bawah Kementerian Pendidikan dan Kebudayaan Menurut Kecamatan di Kabupaten PALI, 2018/2019 dan 2019/2020
Number of Schools, Teachers, and Pupils in Senior High Schools Under The Ministry of Education and Culture by Subdistrict in PALI Regency, 2018/2019 dan 2019/2020

Kecamatan Subdistrict	Sekolah/Schools					
	Negeri/Public		Swasta/Private		Jumlah/Total	
	2018/2019	2019/2020	2018/2019	2019/2020	2018/2019	2019/2020
(1)	(2)	(3)	(4)	(5)	(6)	(7)
Talang Ubi	6	6	3	3	9	9
Tanah Abang	3	3	3	3	6	6
Penukal Utara	2	2	1	1	3	3
Penukal	3	3	-	-	3	3
Abab	2	2	-	-	2	2
Penukal Abab Lematang Ilir	16	16	7	7	23	23

Lanjutan Tabel/Continued Table 4.1.7

Kecamatan Subdistrict	Guru ¹ /Teachers ¹					
	Negeri/Public		Swasta/Private		Jumlah/Total	
	2018/2019	2019/2020	2018/2019	2019/2020	2018/2019	2019/2020
(1)	(8)	(9)	(10)	(11)	(12)	(13)
Talang Ubi	124	131	33	37	157	168
Tanah Abang	84	85	26	26	110	111
Penukal Utara	36	52	3	4	39	56
Penukal	46	49	-	-	46	49
Abab	36	63	-	-	36	63
Penukal Abab Lematang Ilir	326	380	62	67	388	447

Lanjutan Tabel/*Continued Table 4.1.7*

Kecamatan Subdistrict	Murid/Students					
	Negeri/Public		Swasta/Private		Jumlah/Total	
	2018/2019	2019/2020	2018/2019	2019/2020	2018/2019	2019/2020
(1)	(14)	(15)	(16)	(17)	(18)	(19)
Talang Ubi	1 841	2 000	664	706	2 505	2 706
Tanah Abang	997	1 090	395	413	1 392	1 503
Penukal Utara	784	767	143	188	927	955
Penukal	583	646	-	-	583	646
Abab	634	765	-	-	634	765
Penukal Abab Lematang Ilir	4 839	5 268	1 202	1 307	6 041	6 575

Catatan/Note: ¹ Jumlah guru termasuk kepala sekolah dan guru/*The total of teachers including headmaster and teacher*

Sumber/Source: Kementerian Pendidikan dan Kebudayaan, Data Semester Ganjil/*Ministry of Educations and Culture, Odd Semester Data*

Tabel
Table 4.1.8

Jumlah Sekolah, Guru, dan Murid Sekolah Menengah Kejuruan (SMK) di Bawah Kementerian Pendidikan dan Kebudayaan Menurut Kecamatan di Kabupaten PALI, 2018/2019 dan 2019/2020
Number of Schools, Teachers, and Pupils in Vocational High Schools Under The Ministry of Education and Culture by Subdistrict in PALI Regency, 2018/2019 dan 2019/2020

Kecamatan Subdistrict	Sekolah/Schools		Guru/Teachers		Murid/Pupils	
	2018/2019	2019/2020	2018/2019	2019/2020	2018/2019	2019/2020
(1)	(2)	(3)	(4)	(5)	(6)	(7)
Talang Ubi	3	4	46	65	982	1 123
Tanah Abang	1	1	18	21	346	451
Penukal Utara	2	2	11	13	122	152
Penukal	2	2	46	63	910	1 012
Abab	1	1	3	12	92	105
Penukal Abab Lematang Ilir	9	10	124	174	2 452	2 843

Catatan/Note: ¹ Guru yang mengajar di 2 sekolah atau lebih dihitung di masing-masing sekolah/*The teacher who taught in two schools or more counted in every school*

² Jumlah guru termasuk kepala sekolah dan guru/*The total of teachers including headmaster and teacher*

Sumber/Source: Kementerian Pendidikan dan Kebudayaan, Data Semester Ganjil/*Ministry of Educations and Culture, Odd Semester Data*

Tabel
Table 4.1.9

Jumlah Sekolah, Guru, dan Murid Madrasah Aliyah (MA) di Bawah Kementerian Agama Menurut Kecamatan di Kabupaten PALI, 2018/2019 dan 2019/2020
Number of Schools, Teachers, and Pupils in Madrasah Aliyah (MA) Under the Ministry of Religious Affairs by Subdistrict in PALI Regency, 2018/2019 dan 2019/2020

Kecamatan Subdistrict	Sekolah/Schools					
	Negeri/Public		Swasta/Private		Jumlah/Total	
	2018/2019	2019/2020	2018/2019	2019/2020	2018/2019	2019/2020
(1)	(2)	(3)	(4)	(5)	(6)	(7)
Talang Ubi	*	-	*	2	*	2
Tanah Abang	*	-	*	2	*	2
Penukal Utara	*	-	*	2	*	2
Penukal	*	-	*	-	*	-
Abab	*	-	*	1	*	1
Penukal Abab Lematang Ilir	0	0	6	7	6	7

Lanjutan Tabel/*Continued Table* 4.1.9

Kecamatan Subdistrict	Guru ¹ /Teachers ¹					
	Negeri/Public		Swasta/Private		Jumlah/Total	
	2018/2019	2019/2020	2018/2019	2019/2020	2018/2019	2019/2020
(1)	(8)	(9)	(10)	(11)	(12)	(13)
Talang Ubi	*	-	*	18	*	18
Tanah Abang	*	-	*	39	*	39
Penukal Utara	*	-	*	6	*	6
Penukal	*	-	*	-	*	-
Abab	*	-	*	2	*	2
Penukal Abab Lematang Ilir	0	0	60	65	60	65

Lanjutan Tabel/Continued Table 4.1.9

Kecamatan Subdistrict	Murid/Students					
	Negeri/Public		Swasta/Private		Jumlah/Total	
	2018/2019	2019/2020	2018/2019	2019/2020	2018/2019	2019/2020
(1)	(14)	(15)	(16)	(17)	(18)	(19)
Talang Ubi	*	-	*	93	*	93
Tanah Abang	*	-	*	250	*	250
Penukal Utara	*	-	*	34	*	34
Penukal	*	-	*	-	*	-
Abab	*	-	*	3	*	3
Penukal Abab Lematang Ilir	0	-	389	380	389	380

Catatan/Note: *) Data tidak tersedia sampai level kecamatan

¹ Guru yang mengajar di 2 sekolah atau lebih dihitung di masing-masing sekolah/The teacher who taught in two schools or more counted in every school

Sumber/Source: Kementerian Agama, Data Semester Ganjil/Ministry of Religious Affairs, Odd Semester Data

Tabel
Table 4.1.10

Jumlah Desa¹/Kelurahan yang Memiliki Fasilitas Sekolah Menurut Kecamatan dan Tingkat Pendidikan di Kabupaten PALI, 2014– 2019
Number of Villages¹ Having Educational Facilities by Subdistrict and Educational Level in PALI Regency, 2014– 2019

Kecamatan Subdistrict	SD Primary School		
	2014	2018	2019
(1)	(2)	(3)	(4)
Talang Ubi	19	20	24
Tanah Abang	17	17	20
Penukal Utara	8	8	12
Penukal	12	12	15
Abab	11	12	14
Penukal Abab Lematang Ilir	67	69	85

Lanjutan Tabel/*Continued Table* 4.1.10

Kecamatan Subdistrict	SMP Junior High School		
	2014	2018	2019
(1)	(5)	(6)	(7)
Talang Ubi	9	13	13
Tanah Abang	3	6	6
Penukal Utara	3	6	7
Penukal	3	6	7
Abab	4	5	5
Penukal Abab Lematang Ilir	22	36	38

Lanjutan Tabel/*Continued Table* 4.1.10

Kecamatan Subdistrict	SMA Senior High School		
	2014	2018	2019
(1)	(8)	(9)	(10)
Talang Ubi	3	7	7
Tanah Abang	2	5	6
Penukal Utara	2	4	4
Penukal	1	3	4
Abab	2	2	2
Penukal Abab Lematang Ilir	10	21	23

Lanjutan Tabel/*Continued Table* 4.1.10

Kecamatan <i>Subdistrict</i>	SMK <i>Vocational School</i>		
	2014	2018	2019
(1)	(11)	(12)	(13)
Talang Ubi	3	3	3
Tanah Abang	0	1	1
Penukal Utara	0	2	2
Penukal	1	1	2
Abab	0	1	1
Penukal Abab Lematang Ilir	4	8	9

Lanjutan Tabel/*Continued Table* 4.1.10

Kecamatan <i>Subdistrict</i>	Perguruan Tinggi <i>University</i>		
	2014	2018	2019
(1)	(14)	(15)	(16)
Talang Ubi	1	2	1
Tanah Abang	0	0	–
Penukal Utara	1	0	–
Penukal	0	1	–
Abab	0	0	–
Penukal Abab Lematang Ilir	2	3	1

Catatan/*Note*: ¹ Desa pada tabel ini termasuk Unit Permukiman Transmigrasi (UPT) yang masih dibina oleh kementerian terkait dan nagari di Kabupaten/Kota Sumatera Barat/*Villages in this table include Transmigration Settlement Unit which is still fostered by the relevant ministries and the nagari in the Province of Sumatera Barat*

Sumber/*Source*: BPS, Pendataan Potensi Desa (Podes)/ *BPS—Statistics Indonesia, Village Potential Data Collection*

Tabel 4.1.11 Angka Partisipasi Murni (APM) dan Angka Partisipasi Kasar (APK) Menurut Jenjang Pendidikan di Kabupaten PALI, 2018 dan 2019
Net Participation Rates and Gross Participation Rates by Educational Level in PALI Regency, 2018 and 2019

Jenjang Pendidikan Educational Level	Angka Partisipasi Murni (APM) Net Participation Rates		Angka Partisipasi Kasar (APK) Gross Participation Rates	
	2018	2019	2018	2019
(1)	(2)	(3)	(4)	(5)
SD/MI Elementary School	98.98	97.71	115.14	114.18
SMP/MTs Junior High School	75.69	88.37	76.75	105.55
SMA/SMK/MA Senior High School	64.36	53.40	83.73	79.26

Catatan/Note: ...

Sumber/Source: BPS, Survei Sosial Ekonomi Nasional (Susenas)/BPS-Statistics Indonesia, National Socioeconomic Survey

Tabel
Table 4.1.12

Persentase Penduduk Berumur 15 Tahun ke Atas yang Melek Huruf Menurut Kelompok Umur di Kabupaten PALI, 2018 dan 2019
Percentage of Literate People Aged 15 Years and Over by Age Group in PALI Regency, 2018 and 2019

Kelompok Umur <i>Age Group</i>	2018	2019
(1)	(2)	(3)
15–19	100,00	100,00
20–24	98,97	100,00
25–29	98,83	100,00
30–34	99,15	100,00
35–39	95,89	100,00
40–44	99,47	100,00
45–49	96,08	100,00
50+	93,34	93,88
Jumlah/Total	95,39	96,75
15–24	99,51	100,00
15–44	98,74	100,00
15+	97,30	98,61
45+	94,04	95,50

Catatan/Note: ...

Sumber/Source: BPS, Survei Sosial Ekonomi Nasional (Susenas)/BPS-Statistics Indonesia, National Socioeconomic Survey

4.2 KESEHATAN HEALTH

Tabel 4.2.1 **Jumlah Desa¹/Kelurahan Yang Memiliki Sarana Kesehatan Menurut Kecamatan di Kabupaten PALI, 2014–2019**
Table **Number of Villages¹ Having Health Facilities by Subdistrict in PALI Regency, 2014–2019**

Kecamatan Subdistrict	Rumah Sakit Hospital		
	2014	2018	2019
(1)	(2)	(3)	(4)
Talang Ubi	2	2	2
Tanah Abang	-	-	-
Penukal Utara	-	-	-
Penukal	-	-	-
Abab	-	-	-
Penukal Abab Lematang Ilir	2	2	2

Lanjutan Tabel/*Continued Table* 4.2.1

Kecamatan <i>Subdistrict</i>	Rumah Sakit Bersalin <i>Maternity Hospital</i>		
	2014	2018	2019
(1)	(5)	(6)	(7)
Talang Ubi	-	-	-
Tanah Abang	-	-	-
Penukal Utara	-	-	-
Penukal	-	-	-
Abab	-	-	-
Penukal Abab Lematang Ilir	-	-	-

Lanjutan Tabel/*Continued Table* 4.2.1

Kecamatan <i>Subdistrict</i>	Poliklinik <i>Polyclinic</i>		
	2014	2018	2019
(1)	(8)	(9)	(10)
Talang Ubi	-	2	2
Tanah Abang	-	1	-
Penukal Utara	-	1	1
Penukal	1	2	-
Abab	-	-	-
Penukal Abab Lematang Ilir	1	6	3

Lanjutan Tabel/*Continued Table* 4.2.1

Kecamatan <i>Subdistrict</i>	Puskesmas <i>Public Health Center</i>		
	2014	2018	2019
(1)	(11)	(12)	(13)
Talang Ubi	3	6	4
Tanah Abang	1	2	2
Penukal Utara	-	1	1
Penukal	2	2	2
Abab	1	1	1
Penukal Abab Lematang Ilir	7	12	10

Lanjutan Tabel/*Continued Table 4.2.1*

Kecamatan <i>Subdistrict</i>	Puskesmas Pembantu <i>Subsidiary of Public Health Center</i>		
	2014	2018	2019
(1)	(14)	(15)	(16)
Talang Ubi	7	8	6
Tanah Abang	5	3	4
Penukal Utara	4	5	6
Penukal	1	1	1
Abab	4	4	5
Penukal Abab Lematang Ilir	21	21	22

Lanjutan Tabel/*Continued Table* 4.2.1

Kecamatan <i>Subdistrict</i>	Apotek <i>Pharmacy</i>		
	2014	2018	2019
(1)	(17)	(18)	(19)
Talang Ubi	3	6	2
Tanah Abang	-	-	-
Penukal Utara	-	-	-
Penukal	-	-	-
Abab	-	-	-
Penukal Abab Lematang Ilir	3	6	2

Catatan/*Note*: ¹ Desa pada tabel ini termasuk Unit Permukiman Transmigrasi (UPT) yang masih dibina oleh kementerian terkait dan nagari di Kabupaten/Kota Sumatera Barat/*Villages in this table include Transmigration Settlement Unit which is still fostered by the relevant ministries and the nagari in the Province of Sumatera Barat*

Sumber/*Source*: BPS, Pendataan Potensi Desa (Podes)/*BPS-Statistics Indonesia, Village Potential Data Collecting*

Tabel 4.2.2 Jumlah Tenaga Kesehatan Menurut Kecamatan di Kabupaten PALI, 2019
Table *Number of Medical Personnel by Subdistrict in PALI Regency, 2019*

Kecamatan Subdistrict	Dokter Doctor	Perawat Nurse	Bidan Midwife	Farmasi Pharma- ceutical	Ahli Gizi Nutritionist
(1)	(2)	(3)	(4)	(5)	(6)
Talang Ubi	7	48	107	4	2
Tanah Abang	3	62	95	3	1
Penukal Utara	3	43	60	1	-
Penukal	3	49	90	6	1
Abab	1	37	46	1	2
Penukal Abab Lematang Ilir	17	239	398	15	6

Sumber/Source: Dinas Kesehatan Kabupaten Penukal Abab Lematang Ilir/*Public Health Service of Penukal Abab Lematang Ilir Regency*

Tabel
Table 4.2.3

Jumlah Rumah Sakit Umum, Rumah Sakit Khusus, Rumah Sakit/Rumah Bersalin, Puskesmas, Klinik/Balai Kesehatan, Posyandu, dan Polindes Menurut Kecamatan di Kabupaten PALI, 2018 dan 2019
Number of General Hospital, Special Hospital, Maternity Hospital and Public Health Center, Medical Clinic, Integrated Service Post, Village maternity Cottage by Subdistrict in PALI Regency, 2018 and 2019

Kecamatan Subdistrict	Rumah Sakit Umum General Hospital		Rumah Sakit Khusus Special Hospital	
	2018	2019	2018	2019
(1)	(2)	(3)	(4)	(5)
Talang Ubi	2	1	-	-
Tanah Abang	-	-	-	-
Penukal Utara	-	-	-	-
Penukal	-	-	-	-
Abab	-	-	-	-
Penukal Abab Lematang Ilir	2	1	-	-

Lanjutan Tabel/*Continued Table 4.2.3*

Kecamatan Subdistrict	Rumah Sakit Bersalin/ Rumah Bersalin Maternity Hospital		Puskesmas Public Health Center	
	2018	2019	2018	2019
(1)	(6)	(7)	(8)	(9)
Talang Ubi	-	-	2	2
Tanah Abang	-	-	1	1
Penukal Utara	-	-	1	1
Penukal	-	-	2	2
Abab	-	-	1	1
Penukal Abab Lematang Ilir	-	-	7	7

Lanjutan Tabel/*Continued Table* 4.2.3

Kecamatan <i>Subdistrict</i>	Klinik/Balai Kesehatan <i>Medical Clinic</i>		Posyandu <i>Integrated Service Post</i>		Polindes <i>Village Maternity Cottage</i>	
	2018	2019	2018	2019	2018	2019
(1)	(10)	(11)	(12)	(13)	(14)	(15)
Talang Ubi	2	3	46	50	20	20
Tanah Abang	-	-	24	25	19	30
Penukal Utara	-	-	14	12	12	12
Penukal	-	-	18	23	13	13
Abab	-	-	19	21	18	22
Penukal Abab Lematang Ilir	2	3	121	131	82	97

Sumber/*Source*: Dinas Kesehatan Kabupaten Penukal Abab Lematang Ilir/*Public Health Service of Penukal Abab Lematang Ilir Regency*

Tabel 4.2.4 **Nama Puskesmas Menurut Kecamatan di Kabupaten PALI, 2019**
Table *Name of Public Health Centre by Subdistrict in PALI Regency, 2019*

Kecamatan Subdistrict	Puskesmas/ Public Health Centres
(1)	(2)
Talang Ubi	Puskesmas Talang Ubi, Puskesmas Sungai Baung
Tanah Abang	Puskesmas Tanah Abang
Penukal Utara	Puskesmas Tempirai
Penukal	Puskesmas Air Itam, Puskesmas Simpang Babat
Abab	Puskesmas Abab
Penukal Abab Lematang Ilir	

Sumber/Source: Dinas Kesehatan Kabupaten Penukal Abab Lematang Ilir/*Public Health Service of Penukal Abab Lematang Ilir Regency*

Tabel
Table 4.2.5**Jumlah Tenaga Kesehatan (Tenaga Medis) menurut Unit Kerja dan Sarana Pelayanan Kesehatan di Kabupaten PALI, 2019**
Number of Medical Personnel by Job Unit and Services Facilities in PALI Regency, 2019

<i>Puskesmas/ Public Health Centres</i>	<i>Dokter Doctor</i>	<i>Perawat Nurse</i>	<i>Bidan Midwife</i>	<i>Asisten Farmasi Pharma-ceutical</i>
(1)	(2)	(3)	(4)	(5)
Puskesmas Talang Ubi	6	43	88	3
Puskesmas Sungai Baung	2	7	19	1
Puskesmas Tanah Abang	4	64	95	3
Puskesmas Tempirai	1	38	46	1
Puskesmas Air Itam	2	20	25	3
Puskesmas Simpang Babat	3	32	65	3
Puskesmas Abab	4	44	60	1
Jumlah /Total 2019	22	248	398	15
Jumlah /Total 2018	12	196	383	6
Jumlah /Total 2017	11	191	351	8
Jumlah /Total 2016	12	163	384	5

Sumber/Source: Dinas Kesehatan Kabupaten Penukal Abab Lematang Ilir/*Public Health Service of Penukal Abab Lematang Ilir Regency*

Tabel 4.2.6 Jumlah Tenaga Kesehatan (Tenaga Non Medis) menurut Unit Kerja dan Sarana Pelayanan Kesehatan di Kabupaten PALI, 2019
Number of Non Medical Personnel by Job Unit and Services Facilities in PALI Regency, 2019

<i>Puskesmas/ Public Health Centres</i>	Ahli Gizi	Teknisi Medis ^{a)}	Bidan Midwife	Kesehatan Masyarakat
(1)	(2)	(3)	(4)	(5)
Puskesmas Talang Ubi	2	1	2	3
Puskesmas Sungai Baung	-	-	1	2
Puskesmas Tanah Abang	1	1	2	5
Puskesmas Tempirai	2	-	3	4
Puskesmas Air Itam	1	-	-	1
Puskesmas Simpang Babat	-	-	4	4
Puskesmas Abab	-	-	-	3
Jumlah /Total 2019	6	2	12	22
Jumlah /Total 2018	4	1	8	9
Jumlah /Total 2017	3	-	8	11
Jumlah /Total 2016	3	-	7	13

Sumber/Source: Dinas Kesehatan Kabupaten Penulak Abab Lematang Ilir/*Public Health Service of Penulak Abab Lematang Ilir Regency*

Tabel
Table 4.2.7

Banyaknya Tenaga Medis dan Non Medis di RSUD Talang Ubi di Kabupaten PALI, 2017-2019
Number of Medical and Non Medical Personnel at Talang Ubi Public Hospital in PALI Regency, 2017-2019

<i>Tenaga Kesehatan</i> <i>Health Personnel</i>	2017	2018	2019
(1)	(2)	(3)	(4)
Tenaga Medis	22	20	20
1. Dokter Sp. Penyakit Dalam	2	2	1
2. Dokter Sp. Bedah	1	1	1
3. Dokter Sp. Orthopedi	-	-	-
4. Dokter Sp. Anastesi	1	1	1
5. Dokter Sp. Obgyn	1	1	1
6. Dokter Sp. Anak	1	1	1
7. Dokter THT	1	-	-
8. Dokter Residen Paru	-	-	-
9. Dokter Umum	13	11	12
10. Dokter Gigi	2	1	1
11. Dokter sp. Radiologi	-	1	1
12. Dokter sp. Patologi	-	1	1

Lanjutan Tabel/Continued Table 4.2.7

<i>Tenaga Kesehatan Health Personnel</i>	2017	2018	2019
(1)	(2)	(3)	(4)
Paramedis Keperawatan	287	269	275
1. Ners	24	25	20
2. S1 Keperawatan	10	12	10
3. D3 Keperawatan	89	93	77
4. SPK	1	1	1
5. DIV Kebidanan	4	6	8
6. DIII Kebidanan	153	126	153
7. DI Kebidanan	-	-	-
8. DIII Anastesi	2	2	3
9. DIII Kesehatan Gigi	2	2	2
10. SPRG	2	2	1

Lanjutan Tabel/*Continued Table 4.2.7*

<i>Tenaga Kesehatan Health Personnel</i>	2017	2018	2019
(1)	(2)	(3)	(4)
Paramedis Non Keperawatan	59	58	57
1. Apoteker	3	3	4
2. S1 Farmasi	3	3	4
3. S1 Kesehatan Masyarakat	8	6	8
4. S1 Gizi	1	1	-
5. D3 Farmasi	7	9	8
6. D3 Gizi	2	3	-
7. D3 Analisis Kesehatan	11	10	7
8. D3 Radiologi	10	9	12
9. D3 Rekam Medik	4	4	4
10. D3 Kesling	3	3	3
11. SMF	2	2	2
12. SMAK	1	1	1
13. D3 Fisiotherapy	4	4	4

Lanjutan Tabel/Continued Table 4.2.7

<i>Tenaga Kesehatan Health Personnel</i>	2017	2018	2019
(1)	(2)	(3)	(4)
Tenaga Non Medis	107	119	128
1. S2 Umum	-	-	-
2. S1 Umum	17	16	23
3. D3 Umum	5	5	6
4. D1	3	2	3
5. SMA	79	88	87
6. SMP	2	5	6
7. SD	1	3	3

Sumber/Source: RSUD Talang Ubi Kabupaten Penulak Abab Lematang Ilir/ Talang Ubi Public Hospital of Penulak Abab Lematang Ilir Regency

Tabel 4.2.8 Banyaknya Fasilitas Kamar Rawat Inap di RSUD Talang Ubi menurut Jenis Kamar di Kabupaten PALI, 2017-2019
Number of Room Facilities at Talang Ubi Public Hospital in PALI Regency, 2017-2019

<i>Fasilitas Kamar Rawat Inap</i> <i>Room Facilities</i>	2017	2018	2019
(1)	(2)	(3)	(4)
Tipe Kamar Rawat Inap	28	30	27
VIP	6	3	3
Kelas I	4	7	7
Kelas II	5	6	6
Kelas III	9	8	8
TP Kelas	4	6	3
Jumlah Tempat Tidur Rawat Inap	74	85	83
VIP	6	3	3
Kelas I	8	14	14
Kelas II	12	14	14
Kelas III	37	37	37
TP Kelas	11	17	15

Sumber/Source: RSUD Talang Ubi Kabupaten Penukal Abab Lematang Ilir/ Talang Ubi Public Hospital of Penukal Abab Lematang Ilir Regency

Tabel 4.2.9 Jumlah Pasien Rawat Jalan dan Rawat Inap di RSUD Talang Ubi menurut Tipe Pasien di Kabupaten PALI, 2017-2019
Number of Patient at Talang Ubi Public Hospital by Type of Patient in PALI Regency, 2017-2019

<i>Tipe Pasien</i> <i>Type of Patient</i>	2017	2018	2019
(1)	(2)	(3)	(4)
Rawat Jalan	15 646	15 763	17 719
Rawat Inap	4 248	5 009	5 153
VIP + Kelas I	362	562	783
Kelas II	810	835	772
Kelas III	2841	3 339	3 232
TP Kelas	235	363	366
Jumlah/Total	19 579	20 862	28 025

Sumber/Source: RSUD Talang Ubi Kabupaten Penukal Abab Lematang Ilir/ Talang Ubi Public Hospital of Penukal Abab Lematang Ilir Regency

Tabel
Table 4.2.10**Banyaknya Tenaga Medis dan Non Medis di RS. Pertamina
di Kabupaten PALI, 2017-2019**
*Number of Medical and Non Medical Personnel at Pertamina
Hospital in PALI Regency, 2017-2019*

<i>Tenaga Kesehatan Health Personnel</i>	2017	2018	2019
(1)	(2)	(3)	(4)
Tenaga Medis	27	27	23
Dokter Spesialis	4	4	2
Dokter Umum	5	5	5
Dokter Gigi	1	1	1
Perawat	14	14	13
Bidan	1	1	1
Farmasi	2	2	1
DIII Farmasi	-	-	-
Tenaga Non Medis	33	33	33
Ahli Gizi	-	-	-
Teknisi Medis*	-	-	-
Sanitasi	-	-	-
Kesehatan Masyarakat	-	-	-
Fasilitas			
Kamar Inap	15	15	15
Tempat Tidur	18	18	18

Sumber/Source: Dinas Kesehatan Kabupaten Penukal Abab Lematang Ilir/*Public Health Service of Penukal Abab Lematang Ilir Regency*

Tabel 4.2.11 Banyaknya Fasilitas Kamar Rawat Inap di RS. Pertamina menurut Jenis Kamar di Kabupaten PALI, 2017-2019
Number of Room Facilities at Pertamina Hospital in PALI Regency, 2017-2019

<i>Tipe Kamar Rawat Inap</i> <i>Type of Room Facilities</i>	2017	2018	2019
(1)	(2)	(3)	(4)
Kelas I	4	4	4
VIP	9	9	9
Kelas II	1	1	1
Kelas III	1	1	1
TP Kelas	-	-	-
Jumlah/Total	15	15	15

Sumber/Source: RS. Pertamina Kabupaten Penukal Abab Lematang Ilir/ *Pertamina Hospital of Penukal Abab Lematang Ilir Regency*

Tabel
Table 4.2.12**Jumlah Pasien Rawat Jalan dan Rawat Inap di
RS.Pertamina menurut Tipe Pasien di Kabupaten PALI,
2017-2019**
*Number of Patient at Pertamina Hospital by Type of Patient
in PALI Regency, 2017-2019*

<i>Tipe Pasien</i> <i>Type of Patient</i>	2017	2018	2019
(1)	(2)	(3)	(4)
Rawat Jalan	13400	13787	10567
Rawat Inap	642	200	139
VIP + Kelas I	1775	715	201
Kelas II	501	195	58
Kelas III	417	215	122
TP Kelas	-	-	-
Jumlah/Total	3335	1325	520

Sumber/Source: RS. Pertamina Kabupaten Penukal Abab Lematang Ilir/ *Pertamina Hospital of Penukal Abab Lematang Ilir Regency*

Tabel 4.2.13 Banyaknya Balita yang Pernah Mendapat Imunisasi menurut Jenis Imunisasi di Kabupaten PALI, 2019
Table *Number of Infants Who Received Immunization by Type of Immunization in PALI Regency, 2019*

Kecamatan Subdistrict	Jenis Imunisasi			
	BCG	DPT/Hepatitis B		
		1	2	3
(1)	(2)	(3)	(4)	(5)
Talang Ubi	1 962	2 020	1 999	1 942
Tanah Abang	625	626	636	596
Penukul Utara	498	495	495	504
Penukul	546	575	597	545
Abab	633	681	693	679
Jumlah/Total 2019	4 264	4 397	4 420	4 266
Jumlah/Total 2018	4 866	4 749	4 818	4 503
Jumlah/Total 2017	4 110	4 222	4 390	4 494
Jumlah/Total 2016	4 856	5 214	5 370	4 920

Lanjutan Tabel/*Continued Table* 4.2.13

Kecamatan <i>Subdistrict</i>	Jenis Imunisasi				
	Polio				Campak
	1	2	3	4	
(1)	(3)	(4)	(5)	(6)	(7)
Talang Ubi	1 955	2 022	1 846	1 936	1 796
Tanah Abang	627	657	627	597	471
Penukal Utara	488	495	508	504	417
Penukal	574	575	597	545	363
Abab	675	681	693	651	605
Jumlah/Total 2019	4 319	4 430	4 271	4 233	3 652
Jumlah/Total 2018	4 781	4 777	4 781	4 676	4 448
Jumlah/Total 2017	3 296	4 130	4 431	4 342	4 191
Jumlah/Total 2016	4 866	5 198	5 101	4 877	4 522

Sumber/*Source*: Dinas Kesehatan Kabupaten Penukal Abab Lematang Ilir/*Public Health Service of Penukal Abab Lematang Ilir Regency*

Tabel 4.2.14 Jumlah Bayi Lahir, Bayi Berat Badan Lahir Rendah (BBLR), BBLR Dirujuk, dan Bergizi Buruk di Kabupaten PALI, 2019
The Number of Babies Born, Baby with Low birth weight, Low birth weight Infants were Referred, Baby with Poor Nutrition in PALI Regency, 2019

Kecamatan Subdistrict	BBLR		Dirujuk	Gizi Buruk
	Bayi Lahir	Jumlah		
(1)	(2)	(3)	(4)	(5)
Talang Ubi	1 979	4	4	4
Tanah Abang	276	4	2	2
Penukal Utara	520	2	2	1
Penukal	1 082	2	1	67
Abab	638	-	-	2
Jumlah/Total 2019	4 495	12	9	76
Jumlah/Total 2018	4 397	4	4	2
Jumlah/Total 2017	4 671	8	8	1
Jumlah/Total 2016	4 838	6	-	2

Sumber/Source: Dinas Kesehatan Kabupaten Penukal Abab Lematang Ilir/*Public Health Service of Penukal Abab Lematang Ilir Regency*

Tabel 4.2.15 Jumlah Kasus HIV/AIDS, IMS, DBD, Diare, TB, dan Malaria menurut Kecamatan di Kabupaten PALI, 2019
Number of Cases HIV/AIDS, IMS, Scarlet Fever, Diarrhea, Tuberculosis, and malaria by Subdistrict in PALI Regency, 2019

Kecamatan Subdistrict	HIV	AIDS	IMS	DBD	Diare	TB *)	Malaria
(1)	(2)	(3)	(4)	(5)	(6)	(7)	(8)
Talang Ubi	6	-	42	104	1 192	30	-
Tanah Abang	-	-	43	10	974	30	-
Penukal Utara	-	-	29	29	1 377	25	-
Penukal	-	-	20	24	1 341	30	1
Abab	4	-	32	8	415	20	-
Jumlah/Total 2019	10	-	166	175	5 279	135	1
Jumlah/Total 2018	7	-	204	142	4 979	359	4
Jumlah/Total 2017	6	1	244	5	5 386	308	1
Jumlah/Total 2016	-	-	253	61	5 642	242	7

Sumber/Source: Dinas Kesehatan Kabupaten Penukal Abab Lematang Ilir/Public Health Service of Penukal Abab Lematang Ilir Regency

Tabel 4.2.16 Jumlah Klinik dan Akseptor KB Baru Dirinci Menurut Kecamatan di Kabupaten PALI, 2019
Number of Clinic and Family Planning Acceptors by Subdistrict in PALI Regency, 2019

Kecamatan Subdistrict	Departemen Kesehatan/ Public Health Service		Swasta/ Private	
	Klinik/Clinics	Akseptor/ Acceptors	Klinik/ Clinics	Akseptor/ Acceptors
(1)	(2)	(3)	(4)	(5)
Talang Ubi	4	2 605	4	132
Tanah Abang	1	1 675	1	-
Penual Utara	1	608	-	-
Penual	2	1 066	-	-
Abab	1	487	-	-
Jumlah/Total 2019	9	6 441	5	132
Jumlah/Total 2018	9	6 878	1	165
Jumlah/Total 2017	8	4 858	4	42
Jumlah/Total 2016	9	4 708	5	3

Lanjutan Tabel/*Continued Table* 4.2.16

Kecamatan <i>Subdistrict</i>	Praktek Swasta/ <i>Private Practice</i>			
	Dokter/ Docter	Akseptor/ Acceptors	Bidan/ Midwives	Akseptor/ Acceptors
(1)	(2)	(3)	(4)	(5)
Talang Ubi	4	135	9	295
Tanah Abang	1	224	1	4
Penukal Utara	-	-	-	-
Penukal	1	6	6	182
Abab	-	-	9	6
Jumlah/Total 2019	6	365	25	487
Jumlah/Total 2018	3	651	25	681
Jumlah/Total 2017	2	0	26	176
Jumlah/Total 2016	1	58	7	1 051

Sumber/*Source*: Dinas PPKBPPPA (Pengendalian Penduduk, Keluarga Berencana dan Pemberdayaan Perempuan Perlindungan Anak) Kabupaten Penukal Abab Lematang Ilir/ PPKBPPPA Service of Penukal Abab Lematang Ilir Regency

Tabel 4.2.17 Jumlah Peserta KB Baru Dirinci Menurut Jenis Alat Kontrasepsi dan Kecamatan di Kabupaten PALI, 2019
Number of New Acceptor by Type of Contraceptives and Subdistrict in PALI Regency, 2019

Kecamatan Subdistrict	Jenis Alat Kontrasepsi / Contraception Type						
	IUD	PIL	Kondom	MOW	MOP	Implant	Suntikan
(1)	(2)	(3)	(4)	(5)	(6)	(7)	(8)
Talang Ubi	31	755	96	3	5	343	1 504
Tanah Abang	23	696	47	-	-	209	700
Penukal Utara	21	73	63	-	-	151	300
Penukal	78	180	55	-	-	281	472
Abab	33	48	14	-	-	202	190
Jumlah/Total 2019	186	1 752	275	3	5	1 186	3 166
Jumlah/Total 2018	285	2 060	249	3	35	1 290	3 772
Jumlah/Total 2017	144	1 019	364	5	3	1 469	3 046
Jumlah/Total 2016	220	2 771	738	3	-	1 456	5 355

Sumber/Source: Dinas PPKBPPPA (Pengendalian Penduduk, Keluarga Berencana dan Pemberdayaan Perempuan Perlindungan Anak) Kabupaten Penukal Abab Lematang Ilir/ PPKBPPPA Service of Penukal Abab Lematang Ilir Regency

Tabel 4.2.18 Jumlah PUS, PPM, dan Jumlah Peserta KB Aktif Menurut Kecamatan di Kabupaten PALI, 2019
Number PUS, PPM, of Active Acceptors by Subdistrict in PALI Regency, 2019

Kecamatan Subdistrict	PUS	PPM	Jumlah Peserta KB Aktif
(1)	(2)	(3)	(4)
Talang Ubi	16 944	9 956	14 490
Tanah Abang	5 444	1 968	4 611
Penukal Utara	5 813	2 167	4 831
Penukal	5 906	2 783	4 892
Abab	5 591	1 707	4 542
Jumlah/Total 2019	39 698	18 581	33 366
Jumlah/Total 2018	39 559	19 154	32 709
Jumlah/Total 2017	38 967	20 613	31 468
Jumlah/Total 2016	40 851	19 591	33 448

Sumber/Source: Dinas PPKBPPPA (Pengendalian Penduduk, Keluarga Berencana dan Pemberdayaan Perempuan Perlindungan Anak) Kabupaten Penukal Abab Lematang Ilir/ PPKBPPPA Service of Penukal Abab Lematang Ilir Regency

Tabel 4.2.19 Jumlah Peserta KB Aktif Dirinci Menurut Jenis Alat Kontrasepsi dan Kecamatan di Kabupaten PALI, 2019
Number of Active Acceptor by Type of Contraceptives and Subdistrict in PALI Regency, 2019

Kecamatan Subdistrict	Jenis Alat Kontrasepsi / Contraception Type						
	IUD	PIL	Kondom	MOW	MOP	Implant	Suntikan
(1)	(2)	(3)	(4)	(5)	(6)	(7)	(8)
Talang Ubi	1 236	1 913	1 897	184	76	5 727	3 457
Tanah Abang	66	406	58	105	32	1 803	2 141
Penukal Utara	141	194	136	232	8	2 132	1 988
Penukal	187	248	257	50	74	2 067	2 009
Abab	63	719	126	30	14	2 312	1 278
Jumlah/Total 2019	1 693	3 480	2 474	601	204	14 041	10 873
Jumlah/Total 2018	1 506	3 553	2 372	585	199	13 212	9 964
Jumlah/Total 2017	1 008	4 770	1 629	515	191	9 689	13 665
Jumlah/Total 2016	936	4 852	2 107	404	181	8 360	16 338

Sumber/Source: Dinas PPKBPPPA (Pengendalian Penduduk, Keluarga Berencana dan Pemberdayaan Perempuan Perlindungan Anak) Kabupaten Penukal Abab Lematang Ilir/ PPKBPPPA Service of Penukal Abab Lematang Ilir Regency

4.3 AGAMA DAN SOSIAL LAINNYA RELIGION AND OTHER SOCIAL AFFAIRS

Tabel 4.3.1 **Jumlah Penduduk Menurut Kecamatan dan Agama yang Dianut di Kabupaten PALI, 2019**
Population by Subdistrict and Religion in PALI Regency, 2019

Kecamatan <i>Subdistrict</i>	Islam	Protestan <i>Protestant</i>	Katolik <i>Catholic</i>	Hindu	Budha <i>Buddha</i>	Lainnya <i>Others</i>
(1)	(2)	(3)	(4)	(5)	(6)	(7)
Talang Ubi	76 794	337	89	3	54	-
Tanah Abang	28 353	12	1	-	2	-
Penukal Utara	20 283	5	-	-	-	-
Penukal	26 360	35	-	-	-	-
Abab	24 779	1	3	-	-	-
Penukal Abab Lematang Ilir	176 569	390	93	3	56	-

Sumber/Source: Kantor Kementerian Agama Kabupaten Penukal Abab Lematang Ilir/Religius Affair Ministry of Penukal Abab Lematang Ilir Regency

Tabel 4.3.2 Jumlah Tempat Peribadatan Menurut Kecamatan di Kabupaten PALI, 2019
Table *Number of Places of Worship by Subdistrict and Religion in PALI Regency, 2019*

Kecamatan Subdistrict	Masjid Mosque	Mushola Pray Room	Gereja Protestan Protestant Church	Gereja Katholik Catholic Church	Pura Temple	Vihara
(1)	(2)	(3)	(4)	(5)	(6)	(7)
Talang Ubi	81	116	1	1	-	-
Tanah Abang	25	17	-	-	-	-
Penukal Utara	31	15	-	-	-	-
Penukal	33	10	-	-	-	-
Abab	19	18	-	-	-	-
Penukal Abab Lematang Ilir	189	176	1	1	-	-

Sumber/Source: Kantor Kementerian Agama Kabupaten Penukal Abab Lematang Ilir/Religious Affair Ministry of Penukal Abab Lematang Ilir Regency

Tabel
Table 4.3.3

**Jumlah Desa¹/Kelurahan yang Mengalami Bencana Alam²
Menurut Kecamatan di Kabupaten PALI, 2014– 2019**
**Number of Villages¹ that Had Natural Disaster² by Subdistrict
in PALI Regency, 2014– 2019**

Kecamatan Subdistrict	Banjir/Flood		
	2014	2018	2019
(1)	(2)	(3)	(4)
Talang Ubi	5	3	-
Tanah Abang	0	10	1
Penukal Utara	2	3	-
Penukal	6	7	-
Abab	7	3	-
Penukal Abab Lematang Ilir	20	26	1

Lanjutan Tabel/Continued Table 4.3.3

Kecamatan Subdistrict	Gempa Bumi/Earthquake		
	2014	2018	2019
(1)	(5)	(6)	(7)
Talang Ubi	-	-	-
Tanah Abang	-	-	-
Penukal Utara	-	-	-
Penukal	-	-	-
Abab	-	-	-
Penukal Abab Lematang Ilir	-	-	-

Lanjutan Tabel/*Continued Table* 4.3.3

Kecamatan <i>Subdistrict</i>	Tanah Longsor/ <i>Landslide</i>		
	2014	2018	2019
(1)	(8)	(9)	(10)
Talang Ubi	-	-	-
Tanah Abang	2	6	-
Penukal Utara	-	-	-
Penukal	-	-	-
Abab	-	-	-
Penukal Abab Lematang Ilir	2	6	-

Catatan/*Note*: ¹ Desa pada tabel ini termasuk Unit Permukiman Transmigrasi (UPT) yang masih dibina oleh kementerian terkait dan nagari di Kabupaten/Kota Sumatera Barat/*Villages in this table are included in Transmigration Settlement Unit which is still fostered by the relevant ministries and the nagari in the Province of Sumatera Barat*

² Terjadi dalam tiga tahun terakhir sampai dengan saat pencacahan/*Occured during the last three years by the time of enumeration*

Sumber/*Source*: BPS, Pendataan Potensi Desa (Podes)/*BPS-Statistics Indonesia, Village Potential Data Collecting*

Tabel 4.3.4 Jumlah Jemaah Haji Kabupaten Penukal Abab Lematang Ilir yang Diberangkatkan Ke Tanah Suci di Kabupaten PALI, 2018-2019
Number of Penukal Abab Lematang Ilir Regency's Pilgrims Departed to Mecca in PALI Regency, 2018-2019

Kecamatan Subdistrict	2018		2019	
	Laki-laki Men	Perempuan Women	Laki-laki Men	Perempuan Women
(1)	(2)	(3)	(4)	(5)
Talang Ubi	4	3	11	8
Tanah Abang	-	-	-	2
Penukal Utara	1	1	-	-
Penukal	1	2	2	3
Abab	6	8	1	2
Penukal Abab Lematang Ilir	12	14	14	15

Sumber/Source: Kantor Kementerian Agama Kabupaten Penukal Abab Lematang Ilir/Religious Affair Ministry of Penukal Abab Lematang Ilir Regency

Tabel 4.3.5 Jumlah Cerai Thalak, Cerai Gugat dan Nikah Menurut Kecamatan di Kabupaten PALI, 2018-2019
Number of Separation, Divorces and Marriage in PALI Regency, 2018-2019

Kecamatan Subdistrict	Cerai Thalak *)		Cerai Gugat *)		Nikah/Marriage **)	
	2018	2019	2018	2019	2018	2019
(1)	(2)	(3)	(4)	(5)	(6)	(7)
Talang Ubi	-	40	-	98	776	20
Tanah Abang	-	11	-	27	245	55
Penukal Utara	-	4	-	8	175	210
Penukal	-	5	-	24	271	29
Abab	-	13	-	18	182	95
Jumlah/Total	-	73	-	175	1 649	409

Catatan/Notes : *) Pengadilan Agama/Religion of Justice

**) Kementerian Agama/Deptement Religion

Sumber/Source: Kantor Kementerian Agama Kabupaten Penukal Abab Lematang Ilir/Religius Affair Ministry of Penukal Abab Lematang Ilir Regency

Tabel 4.3.6 Jumlah Panti Asuhan dan Anak yang Diasuh Menurut Kecamatan di Kabupaten PALI, 2019
Table 4.3.6 Number of Orphanages and Orphans by Subdistrict in PALI Regency, 2019

Kecamatan Subdistrict	Panti Asuhan/Orphanages		Jumlah Anak Asuh (orang) Total Orphans
	Pemerintah State	Swasta Private	
(1)	(2)	(3)	(4)
Talang Ubi	-	1	14
Tanah Abang	-	-	-
Penukal Utara	-	-	-
Penukal	-	-	-
Abab	-	-	-
Penukal Abab Lematang Ilir	-	1	14

Sumber/Source: Dinas Sosial Kabupaten Penukal Abab Lematang Ilir/ Social Service of Penukal Abab Lematang Ilir Regency

Tabel
Table 4.3.7**Jumlah Karang Taruna Menurut Kecamatan di Kabupaten PALI, 2019**
Number of Youth Associations by Subdistrict in PALI Regency, 2019

Kecamatan Subdistrict	Tumbuh Growth	Berkembang Developing	Maju Advance	Percon-tohan Pilot (orang)	Jumlah Total
(1)	(2)	(3)	(4)	(5)	(6)
Talang Ubi	1	-	-	-	-
Tanah Abang	1	-	-	-	-
Penukal Utara	1	-	-	-	-
Penukal	1	-	-	-	-
Abab	1	-	-	-	-
Jumlah/Total 2019	5	-	-	-	-
Jumlah/Total 2018	44	18	6	3	33
Jumlah/Total 2017	44	18	6	3	33

Sumber/Source: Dinas Sosial Kabupaten Penukal Abab Lematang Ilir/ Social Service of Penukal Abab Lematang Ilir Regency

Tabel 4.3.8 Banyaknya Penduduk yang Mempunyai Masalah Sosial Menurut Kecamatan di Kabupaten PALI, 2019
Number of People Who Have Social Problems by Subdistrict in PALI Regency, 2019

Kecamatan Subdistrict	Anak Terlantar Neglected Child	Anak Nakal Naughty Child	Wanita Tuna Susila/ Prostitutions	Waria Transvestism
(1)	(2)	(3)	(4)	(5)
Talang Ubi	-	-	8	-
Tanah Abang	-	-	-	-
Penukal Utara	-	-	-	-
Penukal	-	-	-	-
Abab	-	-	-	-
Penukal Abab Lematang Ilir	-	-	8	-

Lanjutan Tabel/*Continued Table* 4.3.8

Kecamatan Subdistrict	Pengemis Beggars	Gelandangan Loiters	Korban Penyalahgunaan Narkotika Narcotic Victims
(1)	(6)	(7)	(8)
Talang Ubi	-	-	-
Tanah Abang	-	-	-
Penukal Utara	-	-	-
Penukal	-	-	-
Abab	-	-	-
Penukal Abab Lematang Ilir	-	-	-

Lanjutan Tabel/Continued Table 4.3.8

Kecamatan Subdistrict	Penyandang Cacat/Handicapped			
	Tuna Rungu Deaf Dumb	Tuna Netra Blind	Tuna Mental Mental Illness	Tuna Daksa Handicapped
(1)	(9)	(10)	(11)	(12)
Talang Ubi	46	12	34	52
Tanah Abang	26	16	12	52
Penukal Utara	64	15	37	88
Penukal	41	12	32	94
Abab	42	14	46	73
Penukal Abab Lematang Ilir	219	61	161	359

Lanjutan Tabel/*Continued Table* 4.3.8

Kecamatan <i>Subdistrict</i>	Bekas Penderita <i>Penyakit Kronis</i>	Bekas Narapidana <i>Former Prisoners</i>	Lanjut Usia Terlantar <i>Decepreit</i>	Anak Jalanan <i>Loiter Children</i>
(1)	(13)	(14)	(15)	(16)
Talang Ubi	-	-	-	-
Tanah Abang	-	-	-	-
Penukal Utara	-	-	-	-
Penukal	-	-	-	-
Abab	-	-	-	-
Penukal Abab Lematang Ilir	-	-	-	-

Sumber/*Source*: Dinas Sosial Kabupaten Penukal Abab Lematang Ilir/ *Social Service of Penukal Abab Lematang Ilir Regency*

Lanjutan Tabel/*Continued Table 4.3.8*

Kecamatan Subdistrict	Wanita Rawan Sosial Ekonomi Women of Sensitive Social Economic	Keluarga Fakir Miskin The Poor Family	Keluarga Berumah Tak Layak Huni Family in Improperly Setilement
(1)	(17)	(18)	(19)
Talang Ubi	-	7 955	30
Tanah Abang	-	3 155	40
Penukal Utara	-	3 473	-
Penukal	-	2 558	-
Abab	-	2 160	30
Penukal Abab Lematang Ilir	-	19 301	100

Lanjutan Tabel/*Continued Table* 4.3.8

Kecamatan Subdistrict	Korban Bencana Alam dan Musibah Lainnya (Keluarga) Number of Disaster Victims	Masyarakat yang Tinggal di Daerah Rawan Bencana Societies Live in Disaster Area	Anak Balita Terlantar Family in Children Neglected
(1)	(20)	(21)	(22)
Talang Ubi	11	-	-
Tanah Abang	1	110	-
Penukul Utara	2	-	-
Penukul	2	-	-
Abab	1	-	-
Penukul Abab Lematang Ilir	17	-	-

Sumber/*Source*: Dinas Sosial Kabupaten Penukul Abab Lematang Ilir/ *Social Service of Penukul Abab Lematang Ilir Regency*

Tabel 4.3.9 Jumlah Kendaraan Bermotor menurut Jenis dan Plat Nomor Kendaraan di Kabupaten PALI, 2019
Table *Number of Motor Vehicles by Type and Number Plate of Vehicles in PALI Regency, 2019*

Kecamatan Subdistrict	Kendaraan Pribadi		Angkutan Umum	
	Roda 2	Roda 4	Truk Barang Umum	Mobil Box dan Peti Kemas
(1)	(2)	(3)	(4)	(5)
Talang Ubi	2 319	25 220	407	-
Tanah Abang	93	159	17	-
Penukal Utara	154	2 287	40	-
Penukal	176	291	27	-
Abab	94	129	13	-
Penukal Abab Lematang Ilir	2 836	28 086	504	-

Lanjutan Tabel/*Continued Table* 4.3.9

Kecamatan Subdistrict	Mobil Tangki	Bus	Angkutan Kota, Taksi dan Bajaj	Ojek
(1)	(6)	(7)	(8)	(9)
Talang Ubi	-	17	-	350
Tanah Abang	-	-	-	150
Penukal Utara	-	1	-	-
Penukal	-	-	-	-
Abab	-	-	-	-
Penukal Abab Lematang Ilir	-	18	-	-

Sumber/*Source*: Dinas Perhubungan Penukal Abab Lematang Ilir

4.4 KEMISKINAN POVERTY

Tabel 4.4.1 **Garis Kemiskinan, Jumlah, dan Persentase Penduduk Miskin di Kabupaten PALI, 2012–2019**
Poverty Line, Number, and Percentage of Poor People in PALI Regency, 2012–2019

Tahun Year	Garis Kemiskinan (rupiah/kapita/bulan) Poverty Line (rupiah/capita/month)	Jumlah Penduduk Miskin (ribu) Number of Poor People (thousand)	Persentase Penduduk Miskin Percentage of Poor People
(1)	(2)	(3)	(4)
2012	262 718	98,60	13,21
2013	275 302	108,20	14,26
2014	281 242	106,05	13,76
2015	298 117	26,81	14,88
2016	330 907	28,89	14,26
2017	346 448	26,75	14,53
2018	377 160	25,78	13,81
2019	388208	25,47	13,47

Catatan/Note: ...

Sumber/Source: ...BPS, Survei Sosial Ekonomi Nasional Maret/BPS-Statistics Indonesia, March National Socioeconomic Survey

Tabel 4.4.2 **Indeks Kedalaman Kemiskinan dan Indeks Keparahan Kemiskinan di Kabupaten PALI, 2012–2019**
Poverty Gap Index and Poverty Severity Index in PALI Regency, 2012–2019

Tahun Year	Indeks Kedalaman Kemiskinan Poverty Gap Index	Indeks Keparahan Kemiskinan Poverty Severity Index
(1)	(2)	(3)
2012	-	-
2013	-	-
2014	-	-
2015	2,24	0,5
2016	1,85	0,35
2017	2,19	0,48
2018	2,24	0,61
2019	1,86	0,37

Catatan/Note: ...

Sumber/Source: .BPS, Survei Sosial Ekonomi Nasional Maret/BPS-Statistics Indonesia, March National Socioeconomic Survey

Tabel 4.4.3 Pentahapan Keluarga Pra Sejahtera dan Sejahtera Menurut Kecamatan di Kabupaten PALI, 2019
Population by Subdistrict and Religion in PALI Regency, 2019

Kecamatan Subdistrict	PRA SEJAHTERA	KELUARGA SEJAHTERA				JUMLAH TOTAL
		I	II	III	III+	
(1)	(2)	(3)	(4)	(5)	(6)	(7)
Talang Ubi	1 865	5 971	8 508	4 904	1 412	22 660
Tanah Abang	450	1 927	4 291	1 577	449	8 694
Penukal Utara	554	2 549	2 624	1 332	636	7 695
Penukal	743	1 931	3 493	2 689	1 071	9 927
Abab	299	1 600	3 122	2 057	305	7 383
Jumlah / Total 2019	3 911	13 978	22 038	12 559	3 873	56 356
Jumlah / Total 2018	4 051	13 820	21 602	12 358	3 675	55 506
Jumlah / Total 2017	4 408	12 383	18 940	10 289	1 142	48 162
Jumlah / Total 2016	4 635	11 887	19 858	9 969	1 061	47 410

Sumber/Source: Dinas PPKBPPPA (Pengendalian Penduduk, Keluarga Berencana dan Pemberdayaan Perempuan Perlindungan Anak) Kabupaten Penukal Abab Lematang Ilir/ PPKBPPPA Service of Penukal Abab Lematang Ilir Regency

**PERTANIAN, KEHUTANAN, PETERNAKAN,
DAN PERIKANAN**

**AGRICULTURE, FORESTRY, LIVESTOCK,
AND FISHERY**



PERTANIAN



Produksi Tanaman Sayuran (ton)



223



8



272



291



175



214



128

Produksi Buah-Buahan (ton)



986



835



160



2442



304



8

<https://palikab.bps.go.id>

PENJELASAN TEKNIS

1. **Lahan sawah** adalah lahan pertanian yang berpetak-petak dan dibatasi oleh pematang (galengan), saluran untuk menahan/ menyalurkan air, yang biasanya ditanami padi sawah tanpa memandang dari mana diperoleh atau status lahan tersebut. Lahan yang dimaksud termasuk lahan yang terdaftar di Pajak Bumi Bangunan, luran Pembangunan Daerah, lahan bengkok, lahan serobotan, lahan rawa yang ditanami padi dan lahan bekas tanaman tahunan yang telah dijadikan sawah, baik yang ditanami padi, palawija atau tanaman semusim lainnya.
2. **Tegal/Kebun** adalah lahan pertanian bukan sawah (lahan kering) yang ditanami tanaman semusim atau tahunan dan terpisah dengan halaman sekitar rumah serta penggunaannya tidak berpindah pindah.
3. **Ladang/Huma** adalah lahan pertanian bukan sawah (lahan kering) yang biasanya ditanami tanaman semusim dan penggunaannya hanya semusim atau dua musim, kemudian akan ditinggalkan bila sudah tidak subur lagi (berpindah - pindah). Kemungkinan lahan ini beberapa tahun kemudian akan dikerjakan kembali jika sudah subur.

TECHNICAL NOTES

1. **Wetland** is agricultural land that separated by small dykes to resist water, where the main crop is usually wetland paddy without considering where it is got from or the status of the land. It includes the land that is registered at land income tax office, regional development contribution, 'bengkok' land, illegal ownership, swamps for rice cultivation, and annual crop land mark that has been used as rice field, which are both planted with paddy, secondary crops or the other seasonal crops.
2. **Dry field/Garden** is an dryland (unirrigated land) which is planted with seasonal or annual crops and separately from the yard around the house without shifting
3. **Unirrigated agricultural field/ Shifting cultivation land** is dryland (unirrigated land) that usually is cultivated for seasonal crops and utilized only for one or two seasons, then it will be left when it is not fertile (shifting). Maybe, this land will be used again in a few years if it has been fertile.

4. **Lahan yang sementara tidak diusahakan** adalah lahan yang biasanya diusahakan tetapi untuk sementara (lebih dari 1 (satu) tahun tetapi kurang dari atau sama dengan 2 (dua) tahun) tidak diusahakan, termasuk lahan sawah yang tidak diusahakan selama lebih dari 2 (dua) tahun.
5. **Data pokok tanaman pangan yang dikumpulkan** adalah luas panen dan produktivitas (hasil per hektar). Produksi tanaman pangan merupakan hasil perkalian antara luas panen dengan produktivitas. Pengumpulan data luas panen dilakukan setiap bulan dengan pendekatan area kecamatan di seluruh wilayah Indonesia. Pengumpulan data produktivitas dilakukan melalui pengukuran langsung pada plot ubinan berukuran 2½ m x 2½ m. Pengumpulan data produktivitas dilakukan setiap subround (empat bulanan) pada waktu panen petani.
6. **Data produksi padi dan palawija yang disajikan** adalah dalam kualitas: gabah kering giling (padi), pipilan kering (jagung), biji kering (kedelai dan kacang tanah), dan umbi basah (ubi kayu dan ubi jalar)
7. **Tanaman sayuran dan buah-buahan semusim.**
Tanaman sayuran semusim adalah tanaman sumber vitamin,
4. **Temporarily unused land** is land that is regularly used but temporarily (more than a year but less or equal than two years) is unused, it includes wetland that is not cultivated more than two years.
5. **The main food crops data collected** consists of harvested area and productivity (yield per hectare). Food crops production is generated by harvested area multiplied by productivity. The harvested area data is collected every month using sub district area approach in all sub district in Indonesia. The productivity data collection is conducted by a direct measurement in 2½m x 2½m crop cutting plot. The productivity measurement is conducted in every subround (four monthly) at the time when farmers are harvesting their crops.
6. **Production of paddy and secondary crops data** are presented in the form of: dry unhusked rice (paddy), dry loose maize (maize), dry shells crops (soybeans and peanuts), and fresh roots (cassava and sweet potatoes).
7. **Seasonal vegetable and fruit plants.**
Seasonal vegetable plants are plants which are the Sources of

garam mineral dan lain-lain yang dikonsumsi dari bagian tanaman yang berupa daun, bunga, buah, dan umbinya, yang berumur kurang dari satu tahun.

Tanaman buah-buahan semusim adalah tanaman sumber vitamin, garam mineral, dan lain-lain yang dikonsumsi dari bagian tanaman yang berupa buah, berumur kurang dari satu tahun, tidak berbentuk pohon/rumpun tetapi menjalar dan berbatang lunak.

8. Tanaman buah-buahan dan sayuran tahunan

Tanaman buah-buahan tahunan adalah tanaman sumber vitamin, garam mineral, dan lain-lain yang dikonsumsi dari bagian tanaman yang berupa buah dan merupakan tanaman tahunan.

9. Tanaman sayuran tahunan adalah tanaman sumber vitamin, garam mineral, dan lain-lain yang dikonsumsi dari bagian tanaman yang berupa daun dan atau buah yang berumur lebih dari satu tahun.

10. Tanaman biofarmaka adalah tanaman yang bermanfaat untuk obat-obatan, kosmetik, dan kesehatan yang dikonsumsi atau digunakan dari bagian-bagian tanaman seperti daun, batang, buah, umbi (rimpang) ataupun akar.

vitamin, mineral salt, etc, consumed from the part of the plant in the form of leaf, flower, fruit, and root with the age of less than one year.

***Seasonal fruit plants** are plants which are the Sources of vitamin, mineral salt, etc, consumed from the part of the plant in the form of fruits. These plants are creeps with the age of less than one year.*

8. Annual fruit and vegetable plants

Annual fruit plants are plants which are the Sources of vitamin, contained mineral salt, etc, consumed from the part of plant in the form of fruit and more than one year of age.

9. Annual vegetable plants are plants which are the Sources of vitamin, contained mineral salt, etc, consumed from the part of the plant in the form of vegetable and more than one year of age.

10. Medicinal plants are plants which are useful for medicine. It is consumed from part of the plant such as leaf, flower, fruit, tuber, and root.

11. **Tanaman hias** adalah tanaman yang mempunyai nilai keindahan baik bentuk, warna daun, tajuk maupun bunganya, sering digunakan untuk penghias pekarangan dan lain sebagainya.
12. **Luas panen tanaman hortikultura** adalah luas tanaman sayuran, buah-buahan, biofarmaka, dan tanaman hias yang diambil hasilnya/dipanen pada periode pelaporan.
13. **Luas panen untuk tanaman sayuran** adalah luas tanaman yang dipanen sekaligus/habis/dibongkar dan luas tanaman yang dipanen berkali-kali (lebih dari satu kali)/belum habis.
14. **Tanaman yang dipanen sekaligus / habis / dibongkar** adalah tanaman yang sehabis panen langsung dibongkar/dicabut, terdiri dari bawang merah, bawang putih, bawang daun, kentang, kol/kubis, kembang kol, petersai/sawi, wortel, lobak, dan kacang merah.
15. **Tanaman yang dipanen berkali-kali (lebih dari satu kali)/belum habis** adalah tanaman yang pemanenannya lebih dari satu kali dan biasanya dibongkar apabila panen terakhir sudah tidak memadai lagi, terdiri dari: kacang panjang, cabe besar, cabe rawit, jamur, tomat, terung, buncis, ketimun, labu siam, kangkung, bayam, melon, semangka, dan
11. **Ornamental plants** are plants which have a beauty value, either in shape, colour of leaf or crown of flower, and they are often used as a yard decorator.
12. **Harvested area of horticulture** is area which vegetable, fruit, medicinal and ornamental plant of crop harvested during the period of report.
13. **Harvested area of vegetables** is area of entirely plant harvested/demolished and plant harvested several times/undemolished.
14. **Entirely plants harvested/demolished** are plants usually harvested once and demolished to be substituted by other plants, consisting of: shallots, garlic, leeks, potato, cabbage, cauliflower, mustard green, carrots, chineaseradish, and red kidney beans.
15. **Plants harvested several times/undemolished** are plants usually harvested more than once and demolished in the case that the last harvest was economically not profitable. They consist of: yard long beans, chili, small chili, mushroom, tomatoes, eggplant, french beans, cucumber, pumpkin/chajota, swamp cabbage, spinach, melon, watermelon, and blewah.

blewah.

16. **Produksi hortikultura** adalah hasil menurut bentuk produk dari setiap tanaman sayuran, buah-buahan, biofarmaka dan tanaman hias yang diambil berdasarkan luas yang dipanen/tanaman yang menghasilkan pada bulan/triwulan laporan.
17. **Kawasan hutan** adalah wilayah tertentu yang berupa hutan, yang ditunjuk dan atau ditetapkan oleh pemerintah untuk dipertahankan keberadaannya sebagai hutan tetap. Hal ini untuk menjamin kepastian hukum mengenai status kawasan hutan, letak batas dan luas suatu wilayah tertentu yang sudah ditunjuk menjadi kawasan hutan tetap.
18. **Kawasan Hutan Indonesia** ditetapkan oleh Menteri Kehutanan dalam bentuk Surat Keputusan Menteri Kehutanan tentang Penunjukan Kawasan Hutan dan Perairan Provinsi. Penunjukan Kawasan Hutan ini disusun berdasarkan hasil pemaduserasian antara Rencana Tata Ruang Wilayah Provinsi (RTRWP) dengan Tata Guna Hutan Kesepakatan (TGHK).
19. **Penunjukan kawasan hutan** mencakup pula kawasan perairan yang menjadi bagian dari Kawasan Suaka Alam (KSA) dan Kawasan Pelestarian Alam (KPA).
16. **Horticulture production** is the standard production quantity form of vegetable, fruit, medicinal and ornamental plant based on harvested area/the number of production plants reported monthly/quarterly.
17. **Forest area** is a specific territory of forest ecosystem determined and or decided by the government as a permanent forest. Such decision is important to maintain the size of forest area and to ensure its legitimation and boundary demarcation of permanent forest.
18. **Indonesian Forest Area** is determined by the Minister of Forestry in the format of Ministerial Decree on the Designation of Provincial Forest Area and Inland Water, Coastal and Marine Ecosystem. The designation of Forest Area is formulated based on integrated and harmonized of Provincial Spatial Planning (RTRWP) and Forest Land Use by Concensus (TGHK).
19. **The designation of forest area** in some cases also cover inland water, coastal and marine ecosystem that may become part of Sanctuary Reserve Area (KSA) and Nature Conservation Area (KPA).

- 20. Kawasan Suaka Alam (KSA)** adalah kawasan dengan ciri khas tertentu, baik di darat maupun di perairan yang mempunyai fungsi pokok sebagai kawasan pengawetan keanekaragaman tumbuhan dan satwa serta ekosistemnya, yang juga berfungsi sebagai wilayah sistem penyangga kehidupan.
- 20. Sanctuary Reserve Area** is a specific terrestrial or aquatic area having specific criteria for preserving biodiversity plant and animal as well as ecosystem, which also serve as life support system.
- 21. Kawasan Pelestarian Alam (KPA)** adalah kawasan dengan ciri khas tertentu, baik di darat maupun di perairan yang mempunyai fungsi pokok perlindungan sistem penyangga kehidupan, pengawetan keanekaragaman jenis tumbuhan dan satwa, serta pemanfaatan secara lestari sumber daya alam hayati dan ekosistemnya.
- 21. Nature Conservation Area** is a specific terrestrial or aquatic area whose main function is to serve life support system and preserve diversity of plant and animal species, as well as to provide a sustainable utilization of living reSources and their ecosystems.
- 22. Berdasarkan Undang-Undang No. 41 Tahun 1999** tentang Kehutanan, kawasan hutan dibagi ke dalam kelompok Hutan Konservasi, Hutan Lindung, dan Hutan Produksi.
- 22. In accordance to the Act on Forestry No. 41/1999**, forest area is categorized as Conservation Forest, Protection Forest and Production Forest.
- 23. Hutan Konservasi** adalah kawasan hutan dengan ciri khas tertentu, yang mempunyai fungsi pokok pengawetan keanekaragaman tumbuhan dan satwa serta ekosistemnya.
- 23. Conservation Forest** is a forest area having specific characteristic established for the purposes of conservation of animal and plant species as well as their ecosystem.
- 24. Hutan Lindung** adalah kawasan hutan yang mempunyai fungsi pokok sebagai perlindungan sistem penyangga kehidupan untuk mengatur tata air,
- 24. Protection Forest** is a forest area designated to serve life support system, maintain hydrological system, prevent of flood, erotion control, seawater intrusion, and

mencegah banjir, mengendalikan erosi, mencegah intrusi air laut, dan memelihara kesuburan tanah.

25. Hutan Produksi adalah kawasan hutan yang mempunyai fungsi pokok memproduksi hasil hutan. Hutan produksi terdiri dari Hutan Produksi Tetap (HP), Hutan Produksi Terbatas (HPT), dan Hutan Produksi yang dapat dikonversi.

26. Hutan Konservasi terdiri dari:

Kawasan suaka alam berupa Cagar Alam (CA) dan Suaka Margasatwa (SM);

Kawasan pelestarian alam berupa Taman Nasional (TN), Taman Hutan Raya (THR), dan Taman Wisata Alam (TWA);

Taman Buru (TB) adalah kawasan hutan yang ditetapkan sebagai tempat wisata berburu.

27. Penetapan lahan kritis mengacu pada lahan yang telah sangat rusak karena kehilangan penutupan vegetasinya, sehingga kehilangan atau berkurang fungsinya sebagai penahan air, pengendali erosi, siklus hara, pengatur iklim mikro, dan retensi karbon. Berdasarkan kondisi vegetasinya, kondisi lahan dapat diklasifikasikan sebagai: sangat kritis, kritis, agak kritis, potensial kritis, dan kondisi normal.

maintain soil fertility.

25. Production Forest is a forest area designated mainly to promote sustainable forest production. Production forest is classified as permanent production forest, limited production forest, and convertible production forest.

26. Conservation Forest is divided into:

Sanctuary Reserve area consists of Strict Nature Reserve and Wildlife Sanctuary.

Nature conservation area consists of National Park (TN), Grand Forest Park (THR), and Nature Recreation Park (TWA);

Game Hunting Park (TB) is forest area devoted for game hunting recreation.

27. *Critical land refers to a piece of land severely damaged due to lost of its vegetation cover so that its functions as water retention, erosion control, nutrient cycling, micro climate regulator and carbon retention are completely depleted. Based upon its vegetation condition, the land could be classified as: very critical, critical, slight critical, potential critical, and normal condition.*

28. Reboisasi atau rehabilitasi hutan bertujuan untuk menghutankan kembali kawasan hutan yang kritis di wilayah daerah aliran sungai (DAS) yang dilaksanakan bersama masyarakat secara partisipatif.
28. *Reforestation or forest rehabilitation is intended to rehabilitate the critical land inside forest area or watershed to improve their ecological and hydrological functions. The activities were conducted with active participation of local communities who live nearby the target area.*
29. Pemanfaatan hasil hutan kayu adalah segala bentuk usaha yang memanfaatkan dan mengusahakan hasil hutan kayu dengan tidak merusak lingkungan dan tidak mengurangi fungsi pokok hutan. Kegiatan ini hanya dapat dilaksanakan pada areal hutan yang memiliki potensi untuk dilakukan kegiatan pemanfaatan hasil hutan kayu dan dapat dilaksanakan setelah diperoleh izin usaha.
29. *Commercial utilization of timber as forest product is activities to utilize timber without destructing the environment and undermining the main functions of the forest area. Those activities could only be executed in forest area with high commercial timber value with license.*
30. Izin Usaha Pemanfaatan Hasil Hutan Kayu (IUPHHK) pada hutan alam adalah izin untuk memanfaatkan hutan produksi yang kegiatannya terdiri dari pemanenan atau penebangan, penanaman, pemeliharaan, pengamanan, pengolahan, dan pemasaran hasil hutan kayu. IUPHHK dapat diberikan kepada perorangan, koperasi, badan usaha swasta, dan BUMN/BUMD.
30. *The license to commercially utilize timber in natural forest is license to utilize production forest for which the activities consist of harvesting or felling, planting, tending, protecting, processing, and marketing. The license could be granted to individuals, cooperatives, private companies, state-owned enterprises/local government-owned enterprises.*
31. Produksi hasil hutan utama yang dihasilkan dari hutan adalah kayu bulat. Produksi kayu bulat ini dihasilkan dari hutan alam melalui kegiatan perusahaan
31. *The main product of commercial forest operation is log. The log is harvested from various Sources such as natural forest granted to*

Hak Pengusahaan Hutan (HPH/IUPHHK), kegiatan ijin pemanfaatan kayu (IPK) dalam rangka pembukaan wilayah hutan, pembangunan Hutan Tanaman Industri (HTI), serta kegiatan hutan rakyat.

concessionaires (IUPHHK/HPH), land clearing activities (IPK), industrial forest plantation (HTI) and community forest.

32. Kayu Gergajian merupakan kayu hasil konversi kayu bulat dengan menggunakan mesin gergaji, mempunyai bentuk yang teratur dengan sisi-sisi sejajar dan sudut-sudutnya siku dengan ketebalan tidak lebih dari 6 cm dan kadar air tidak lebih dari 18 persen. Kayu gergajian yang diolah langsung dari kayu bulat, wajib didukung dengan dokumen yang sah.
32. *Sawn Timber Constitutes a sawmill product derived from logs as raw material. The product is characterized with regular forms having parallel sides at right angle to each other, thickness not more than 6 cm and moisture content not to exceed 18 percent. Sawn timber produced directly from logs must be certified by a legal document.*
33. **Kayu Lapis** adalah panel kayu yang tersusun dari lapisan veneer dibagian luarnya, sedangkan dibagian intinya (core) bisa berupa veneer atau material lain, diikat dengan lem kemudian di-press (ditekan) sedemikian rupa sehingga menjadi panel yang kuat. Termasuk dalam artian ini adalah kayu lapis yang dilapisi lagi dengan material lain.
33. **Plywood** is wood panel consisting of layers pressed together in between veneers; the core may be veneer or some other material, bound together with glue and pressed tightly together to make a strong panel. Included to this definition is plywood covered with other materials.
34. **Rumah Tangga Perikanan Tangkap** adalah rumah tangga yang melakukan kegiatan penangkapan ikan/binatang air lainnya/tanaman air dengan tujuan sebagian/seluruh hasilnya untuk dijual.
34. **Capture Fishery Household** is a household conducting activities in catching fishes/other aquatic animals/aquatic plants, for which the products are wholly or partly to be sold.
35. **Rumah Tangga Perikanan Budidaya** adalah rumah tangga
35. **Aquaculture Fishery Household** is a household conducting activities

yang melakukan kegiatan budidaya ikan/binatang air lainnya/tanaman air dengan tujuan sebagian/seluruh hasilnya untuk dijual.

in culturing fishes/other aquatic animals/aquatic plants, for which the products are wholly or partly to be sold.

<https://palikab.bps.go.id>

ULASAN

Sektor pertanian tetap diprioritaskan yang utama dalam pembangunan nasional dan daerah. Hal ini karena sektor pertanian merupakan sektor yang mempunyai peranan strategis bagi perekonomian serta mendukung sektor lainnya seperti sektor industri. Selain itu penyerapan tenaga kerja cukup besar pada sektor ini dengan persentase terbesar tetap pada sub sektor tanaman bahan makanan. Di Kabupaten Penukal Abab Lematang Ilir, disamping dibutuhkan sebagai penyedia pangan, penduduk wilayah ini juga tergantung pada sektor ini. Hal ini terlihat dari luas wilayah Kabupaten Penukal Abab Lematang Ilir 78,07 persennya (143.657 Ha) merupakan lahan pertanian.

Dirinci menurut penggunaannya, penggunaan lahan di Kabupaten Penukal Abab Lematang Ilir dibedakan menjadi lahan sawah dan lahan bukan sawah. Lahan bukan sawah sendiri dibedakan atas lahan untuk bangunan, ladang, hutan, kolam, perkebunan dan lahan lainnya.

5.1 Tanaman Pangan

Sub-sektor tanaman pangan adalah salah satu sub-sektor pada sektor pertanian. Sub-sektor ini mencakup diantaranya adalah tanaman padi, jagung, kedelai, ubi kayu, kacang tanah dan sayur-sayuran. Pembangunan pertanian tanaman pangan merupakan bagian dari pembangunan ekonomi yang

DESCRIPTION

The agricultural sector is a sector that has a strategic role in the economics of Penukal Abab Lematang Ilir regency as well as a source of job to the people, besides as a provider of food. It can be seen from the area of Penukal Abab Lematang Ilir district 78.07 per cent (143,657 ha) is agricultural land.

When broken down, land use in the district of Penukal Abab Lematang Ilir divided into paddy field and Non Paddy Field. Non Paddy Field is distinguished by buildings, fields, woods, ponds, plantations and otherland.

5.1 Food Crops

Development of food crops is part of economic development which is directed to increase the income and welfare of farmers in particular and society in general. This was carried out through increased food production both quantity and quality. Agricultural land in Penukal Abab Lematang Ilir produces some agricultural commodity crops such

diarahkan untuk meningkatkan pendapatan dan kesejahteraan petani khususnya maupun masyarakat pada umumnya. Hal ini sejalan dengan upaya pemerintah dalam meningkatkan produktivitas tanaman padi, jagung dan kedelai (Upsus Pajale). Lahan pertanian di wilayah Kabupaten Penukal Abab Lematang Ilir menghasilkan beberapa komoditas pertanian tanaman pangan seperti: padi sawah, padi ladang, palawija, hortikultura, dan lain sebagainya.

5.2 Peternakan

Populasi ternak dibagi menjadi dua kelompok, yaitu ternak besar dan ternak kecil. Populasi ternak besar terdiri dari sapi (termasuk sapi perah), dan kerbau. Populasi ternak kecil terdiri dari kambing, Populasi ternak yang dicakup dalam publikasi ini adalah sapi potong, kerbau, kambing, domba dan unggas. Usaha peternakan di Penukal Abab Lematang Ilir belum merupakan jenis usaha yang berkembang, tetapi menunjukkan prospek yang cukup baik di masa mendatang. Usaha ternak bagi masyarakat dewasa ini terbatas pada usaha sampingan, sekedar untuk mencukupi kebutuhan keluarga dan untuk angkutan pertanian. Usaha komersial belum timbul, walaupun ada beberapa keluarga yang telah bergerak di bidang tersebut. Dengan curah hujan yang hampir merata setiap tahun, mengakibatkan persediaan air cukup dan rumput bisa tumbuh dengan baik. Hal ini merupakan salah satu keuntungan yang dimiliki daerah ini.

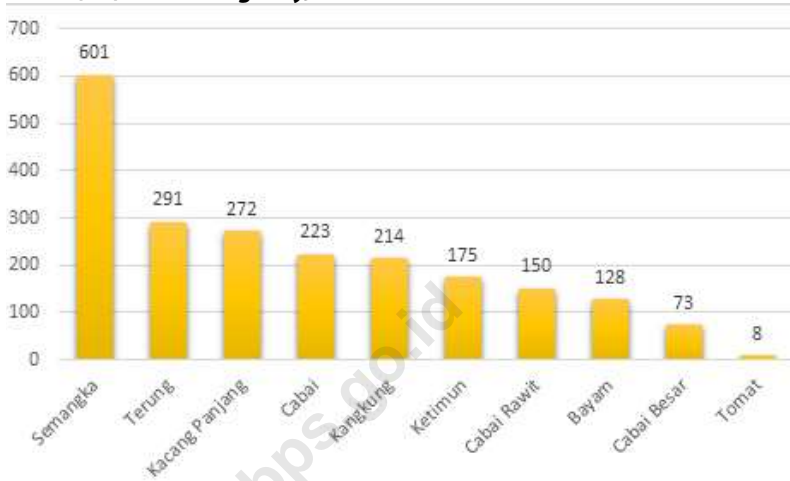
as paddy, non irrigated paddy, crops, horticulture, and so forth.

5.2 Animal Husbandry

Livestock population covered in this publication are beef cattle, buffalo, horses, goats, sheep and poultry. Poultry farms in the district of Penukal Abab Lematang Ilir are not growing business type, but it shows good prospects in the future. Livestock business for today's society is limited to side-business, just to provide for the family and for agricultural transport. Commercial venture not arise, although there are some families who have been engaged in the field. The evenly distributed rainfall almost every year provides sufficient water supplies and the possibility of grass growing well. This is one advantage that this region has.

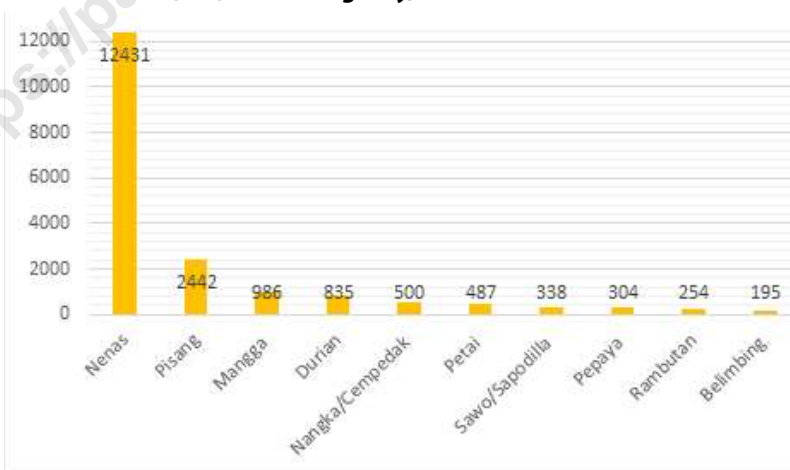
Gambar
Figures

5.1 Produksi Tanaman Sayuran dan Buah-buahan Semusim Menurut Jenis Tanaman (ton) di Kabupaten PALI, 2019
Production of Seasonal Vegetables and Fruits by Kind of Plant (ha) in PALI Regency, 2019



Gambar
Figures

5.2 10 Terbesar Produksi Buah-Buahan dan Sayuran Tahunan Menurut Jenis Tanaman (ton) di Kabupaten PALI, 2019
10 Largest Production of Annual Fruits and Vegetables by Kind of Plant (ton) in PALI Regency, 2019



Sumber/Source: Dinas Pertanian Kabupaten Penukal Abab Lematang Ilir/ Agriculture Service of Penukal Abab Lematang Ilir Regency

5.1 HORTIKULTURA
HORTICULTURE

Tabel 5.1.1 **Luas Panen Tanaman Sayuran Menurut Kecamatan dan Jenis Tanaman (ha) di Kabupaten PALI, 2018 dan 2019**
Table 5.1.1 **Harvested Area of Vegetables by Subdistrict and Kind of Plant (ha) in PALI Regency, 2018 and 2019**

Kecamatan Subdistrict	Bawang Merah/Shallot		Cabai/Chili	
	2018	2019	2018	2019
(1)	(2)	(3)	(4)	(5)
Talang Ubi	-	-	13	8
Tanah Abang	-	-	13	11
Abab	-	-	4	-
Penukal	-	-	4	8
Penukal Utara	-	-	14	11
Penukal Abab Lematang Ilir	-	-	48	38

Lanjutan Tabel/*Continued Table* 5.1.1

Kecamatan Subdistrict	Kentang/Potato		Kubis/Cabbage	
	2018	2019	2018	2019
(1)	(6)	(7)	(8)	(9)
Talang Ubi	-	-	-	-
Tanah Abang	-	-	-	-
Abab	-	-	-	-
Penukal	-	-	-	-
Penukal Utara	-	-	-	-
Penukal Abab Lematang Ilir	-	-	-	-

Lanjutan Tabel/*Continued Table 5.1.1*

Kecamatan Subdistrict	Petsai <i>Chinese Cabbage</i>		Tomat <i>Tomato</i>		Bawang Putih/ <i>Garlic</i>	
	2018	2019	2018	2019	2018	2019
(1)	(10)	(11)	(12)	(13)	(14)	(15)
Talang Ubi	-	-	-	-	-	-
Tanah Abang	-	-	3	2	-	-
Abab	-	-	-	-	-	-
Penukal	-	-	-	-	-	-
Penukal Utara	-	-	-	-	-	-
Penukal Abab Lematang Ilir	-	-	3	2	-	-

Lanjutan Tabel/*Continued Table 5.1.1*

Kecamatan Subdistrict	Bawang Daun Onion Leaves		Kacang Panjang Long beans	
	2018	2019	2018	2019
(1)	(16)	(17)	(18)	(19)
Talang Ubi	-	-	38	10
Tanah Abang	-	-	25	7
Abab	-	-	2	-
Penukal	-	-	19	14
Penukal Utara	-	-	27	12
Penukal Abab Lematang Ilir	-	-	111	43

Lanjutan Tabel/*Continued Table* 5.1.1

Kecamatan Subdistrict	Terong Eggplant		Buncis Bean		Ketimun Cucumber	
	2018	2019	2018	2019	2018	2019
(1)	(20)	(21)	(22)	(23)	(24)	(25)
Talang Ubi	31	6	-	-	30	8
Tanah Abang	32	12	-	-	30	8
Abab	-	-	-	-	-	-
Penukal	23	16	-	-	-	-
Penukal Utara	29	12	-	-	31	15
Penukal Abab Lematang Ilir	115	46	-	-	91	31

Lanjutan Tabel/*Continued Table 5.1.1*

Kecamatan Subdistrict	Labu Siam Chayote		Kangkung Kole		Bayam Spinech	
	2018	2019	2018	2019	2018	2019
(1)	(26)	(27)	(28)	(29)	(30)	(31)
Talang Ubi	-	-	36	11	29	11
Tanah Abang	-	-	41	6	9	4
Abab	-	-	-	-	-	-
Penukal	-	-	-	6	-	-
Penukal Utara	-	-	31	19	30	17
Penukal Abab Lematang Ilir	-	-	108	42	68	32

Sumber/Source: Dinas Pertanian Kabupaten Penukal Abab Lematang Ilir/ *Agriculture Service of Penukal Abab Lematang Ilir Regency*

Tabel 5.1.2 **Produksi Tanaman Sayuran Menurut Kecamatan dan Jenis Tanaman (ton) di Kabupaten PALI, 2018 dan 2019**
Table 5.1.2 **Production of Vegetables by Subdistrict and Kind of Plant (ton) in PALI Regency, 2018 and 2019**

Kecamatan Subdistrict	Bawang Merah/Shallot		Cabai/Chili	
	2018	2019	2018	2019
(1)	(2)	(3)	(4)	(5)
Talang Ubi	-	-	132	87
Tanah Abang	-	-	64	60
Abab	-	-	12	0
Penukal	-	-	258	44
Penukal Utara	-	-	48	32
Penukal Abab Lematang Ilir	-	-	514	223

Lanjutan Tabel/*Continued Table 5.1.2*

Kecamatan Subdistrict	Kentang/Potato		Kubis/Cabbage	
	2018	2019	2018	2019
(1)	(6)	(7)	(8)	(9)
Talang Ubi	-	-	-	-
Tanah Abang	-	-	-	-
Abab	-	-	-	-
Penukal	-	-	-	-
Penukal Utara	-	-	-	-
Penukal Abab Lematang Ilir	-	-	-	-

Lanjutan Tabel/Continued Table 5.1.2

Kecamatan Subdistrict	Petsai Chinese Cabbage		Tomat/Tomato		Bawang Putih Garlic	
	2018	2019	2018	2019	2018	2019
(1)	(10)	(11)	(12)	(13)	(14)	(15)
Talang Ubi	-	-	-	-	-	-
Tanah Abang	-	-	12	8	-	-
Abab	-	-	-	-	-	-
Penukal	-	-	-	-	-	-
Penukal Utara	-	-	-	-	-	-
Penukal Abab Lematang Ilir	-	-	12	8	-	-

Lanjutan Tabel/*Continued Table* 5.1.2

Kecamatan Subdistrict	Bawang Daun Onion Leaves		Kacang Panjang Long beans	
	2018	2019	2018	2019
(1)	(16)	(17)	(18)	(19)
Talang Ubi	-	-	1 710	98
Tanah Abang	-	-	1 120	40
Abab	-	-	90	-
Penukal	-	-	8,5	94
Penukal Utara	-	-	1 215	40
Penukal Abab Lematang Ilir	-	-	4 995	272

Lanjutan Tabel/Continued Table 5.1.2

Kecamatan Subdistrict	Terong Eggplant		Buncis Bean		Ketimun Cucumber	
	2018	2019	2018	2019	2018	2019
(1)	(20)	(21)	(22)	(23)	(24)	(25)
Talang Ubi	1 514	87	-	-	126,0	105
Tanah Abang	1 568	62	-	-	126,0	32
Abab	-	-	-	-	-	-
Penukal	1 127	116	-	-	-	-
Penukal Utara	1 421	26	-	-	130,2	38
Penukal Abab Lematang Ilir	5 630	291	-	-	382,2	175

Lanjutan Tabel/*Continued Table* 5.1.2

Kecamatan Subdistrict	Labu Siam Chayote		Kangkung Kole		Bayam Spinech	
	2018	2019	2018	2019	2018	2019
(1)	(26)	(27)	(28)	(29)	(30)	(31)
Talang Ubi	-	-	126	90	1 044	76
Tanah Abang	-	-	143,5	72	3,4	12
Abab	-	-	-	-	-	-
Penukal	-	-	-	12	-	-
Penukal Utara	-	-	108,5	40	1 080	40
Penukal Abab Lematang Ilir	-	-	378	214	2 448	128

Sumber/*Source*: Dinas Pertanian Kabupaten Penukal Abab Lematang Ilir/ *Agriculture Service of Penukal Abab Lematang Ilir Regency*

Tabel 5.1.3 Luas Panen Tanaman Sayuran dan Buah-buahan Semusim Menurut Jenis Tanaman (ha) di Kabupaten PALI, 2016–2019
Harvested Area of Seasonal Vegetables and Fruits by Kind of Plant (ha) in PALI Regency, 2016–2019

Jenis Tanaman Kind of Plants	2016	2017	2018	2019
(1)	(2)	(3)	(4)	(5)
Sayuran/Vegetables				
Bawang Daun/ Wlech Onion	–	–	–	–
Bawang Merah/ Shallot	–	–	–	–
Bawang Putih/ Garlic	–	–	–	32
Bayam/ Spinach	25	46	43	–
Buncis/ Green Bean	–	–	–	–
Cabai Besar/ Chili (Capsicum Annum)	...	36	26	11
Cabai Rawit/ Chili (Capsicum Frutescens)	...	40	22	27
Cabai/ Chili	34	76	48	38
Jamur/ Mushroom	–	3	–	–
Kacang Merah/ Red Bean	–	–	–	–
Kacang Panjang/ Yardlong Bean	–	–	–	–
Kangkung/ Kangkong	26	45	46	42
Kembang Kol/ Cauliflower	–	–	–	–
Kentang/ Potato	–	–	–	–
Ketimun/ Cucumber	61	37	36	31
Kubis/ Cabbage	–	–	–	–
Labu Siam/ Chayote	–	–	–	–
Lobak/ Radish	–	–	–	–

Lanjutan Tabel/*Continued Table* 5.1.3

Jenis Tanaman <i>Kind of Plants</i>	2016	2017	2018	2019
(1)	(2)	(3)	(4)	(5)
Petsai/ Chinese Cabbage	–	–	–	–
Terung/ Eggplant	46	55	39	46
Tomat/ Tomato	21	13	3	2
Wortel/ Carrot	–	–	–	–
Buah–buahan/ Fruits				
Blewah/ Cantaloupe	–	–	–	–
Melon/ Melon	–	–	–	–
Semangka/ Watermelon	...	76	42	86

Sumber/*Source*: Dinas Pertanian Kabupaten Penukal Abab Lematang Ilir/ *Agriculture Service of Penukal Abab Lematang Ilir Regency*

Tabel 5.1.4 **Produksi Tanaman Sayuran dan Buah-buahan Semusim Menurut Jenis Tanaman (ton) di Kabupaten PALI, 2016–2019**
Table 5.1.4 **Production of Seasonal Vegetables and Fruits by Kind of Plant (ha) in PALI Regency, 2016–2019**

Jenis Tanaman Kind of Plants	2016	2017	2018	2019
(1)	(2)	(3)	(4)	(5)
Sayuran/ Vegetables				
Bawang Daun/ Wlech Onion	–	–	–	–
Bawang Merah/ Shallot	–	–	–	–
Bawang Putih/ Garlic	–	–	–	–
Bayam/ Spinach	89,04	234	164	128
Buncis/ Green Bean	–	–	–	–
Cabai Besar/ Chili (Capsicum Annum)	...	198	152	73
Cabai Rawit/ Chili (Capsicum Frutescens)	...	623	362	150
Cabai/ Chili	167,31	821	514	223
Jamur/ Mushroom	–	6	–	–
Kacang Merah/ Red Bean	–	–	–	–
Kacang Panjang/ Yardlong Bean	316,5	1 116	858	272
Kangkung/ Kangkong	92,83	307	278	214
Kembang Kol/ Cauliflower	–	–	–	–
Kentang/ Potato	–	–	–	–
Ketimun/ Cucumber	261,89	228	257	175
Kubis/ Cabbage	–	–	–	–
Labu Siam/ Chayote	–	–	–	–
Lobak/ Radish	–	–	–	–

Lanjutan Tabel/*Continued Table* 5.1.4

Jenis Tanaman <i>Kind of Plants</i>	2016	2017	2018	2019
(1)	(2)	(3)	(4)	(5)
Petsai/ Chinese Cabbage	–	–	–	–
Terung/ Eggplant	223,28	1 436	1 025	291
Tomat/ Tomato	79,17	33	12	8
Wortel/ Carrot	–	–	–	–
Buah–buahan/ Fruits				
Blewah/ Cantaloupe	–	–	–	–
Melon/ Melon	–	–	–	–
Semangka/ Watermelon	...	15 108	8 323	601

Sumber/*Source*: Dinas Pertanian Kabupaten Penukal Abab Lematang Ilir/ *Agriculture Service of Penukal Abab Lematang Ilir Regency*

Tabel 5.1.5 **Luas Panen Tanaman Biofarmaka Menurut Kecamatan dan Jenis Tanaman (m²) di Kabupaten PALI, 2018 dan 2019**
Harvested Area of Medicinal Plants by Subdistrict and Kind of Plant (m²) in PALI Regency, 2018 and 2019

Kecamatan Subdistrict	Jahe/Ginger		Laos/Lengkuas/Galanga	
	2018	2019	2018	2019
(1)	(2)	(3)	(4)	(5)
Talang Ubi
Tanah Abang
Abab
Penukal
Penukal Utara
Penukal Abab Lematang Ilir

Lanjutan Tabel/*Continued Table* 5.1.5

Kecamatan Subdistrict	Kencur/ <i>East Indian Galangal</i>		Kunyit/ <i>Turmeric</i>	
	2018	2019	2018	2019
(1)	(6)	(7)	(8)	(9)
Talang Ubi
Tanah Abang
Abab
Penukal
Penukal Utara
Penukal Abab Lematang Ilir

Sumber/*Source*: Dinas Pertanian Kabupaten Penukal Abab Lematang Ilir/ *Agriculture Service of Penukal Abab Lematang Ilir Regency*

Tabel 5.1.6 **Produksi Tanaman Biofarmaka Menurut Kecamatan dan Jenis Tanaman (kg) di Kabupaten PALI, 2018 and 2019**
Production of Medicinal Plants by Subdistrict and Kind of Plant (kg) in PALI Regency, 2018 and 2019

Kecamatan Subdistrict	Jahe/Ginger		Laos/Lengkuas/Galanga	
	2018	2019	2018	2019
(1)	(2)	(3)	(4)	(5)
Talang Ubi
Tanah Abang
Abab
Penukal
Penukal Utara
Penukal Abab Lematang Ilir

Lanjutan Tabel/*Continued Table 5.1.6*

Kecamatan Subdistrict	Kencur/ <i>East Indian Galangal</i>		Kunyit/ <i>Turmeric</i>	
	2018	2019	2018	2019
(1)	(6)	(7)	(8)	(9)
Talang Ubi
Tanah Abang
Abab
Penukal
Penukal Utara
Penukal Abab Lematang Ilir

Sumber/*Source*: Dinas Pertanian Kabupaten Penukal Abab Lematang Ilir/ *Agriculture Service of Penukal Abab Lematang Ilir Regency*

Tabel 5.1.7 Luas Panen Tanaman Biofarmaka Menurut Jenis Tanaman (m²) di Kabupaten PALI, 2016–2019
Table 5.1.7 Harvested Area of Medicinal Plants by Kind of Plant (m²) in PALI Regency, 2016–2019

Jenis Tanaman Kind of Plants	2016	2017	2018	2019
(1)	(2)	(3)	(4)	(5)
Dringo/ Sweet Root/Calamus
Jahe/ Ginger
Kapulaga/ Java Cardamon
Kencur/ East Indian Galangal
Kunyit/ Turmeric
Laos/Lengkuas/ Galanga
Lempuyang/ Zingiber Aromaticum
Lidah Buaya/ Oliviera
Mengkudu/ Indian Mulberry
Temuireng/ Black Turmeric
Temukunci/ Chinese Keys
Temulawak/ Java Turmeric
Sambiloto/ King of Bitter

Sumber/Source: Dinas Pertanian Kabupaten Penukal Abab Lematang Ilir/ Agriculture Service of Penukal Abab Lematang Ilir Regency

Tabel
Table 5.1.8**Produksi Tanaman Biofarmaka Menurut Jenis Tanaman
(kg) di Kabupaten PALI, 2016–2019**
**Production of Medicinal Plants by Kind of Plant (kg) in PALI
Regency, 2016–2019**

Jenis Tanaman <i>Kind of Plants</i>	2016	2017	2018	2019
(1)	(2)	(3)	(4)	(5)
Dringo/ Sweet Root/Calamus
Jahe/ Ginger
Kapulaga/ Java Cardamon
Kencur/ East Indian Galangal
Kunyit/ Turmeric
Laos/Lengkuas/ Galanga
Lempuyang/ Zingiber Aromaticum
Lidah Buaya/ Oliviera
Mengkudu/ Indian Mulberry
Temuireng/ Black Turmeric
Temukunci/ Chinese Keys
Temulawak/ Java Turmeric
Sambiloto/ King of Bitter

Sumber/Source: Dinas Pertanian Kabupaten Penukal Abab Lematang Ilir/ *Agriculture Service of Penukal Abab Lematang Ilir Regency*

Tabel 5.1.9 **Luas Panen Tanaman Hias Menurut Kecamatan dan Jenis Tanaman (m²) di Kabupaten PALI, 2018 and 2019**
Harvested Area of Ornamental Plants by Subdistrict and Kind of Plant (m²) in PALI Regency, 2018 and 2019

Kecamatan Subdistrict	Anggrek/ <i>Orchid</i>		Krisan/ <i>Chrysantemum</i>	
	2018	2019	2018	2019
(1)	(2)	(3)	(4)	(5)
Talang Ubi
Tanah Abang
Abab
Penukal
Penukal Utara
Penukal Abab Lematang Ilir

Lanjutan Tabel/*Continued Table* 5.1.9

Kecamatan Subdistrict	Mawar/Rose		Sedap Malam/Tuberose	
	2018	2019	2018	2019
(1)	(6)	(7)	(8)	(9)
Talang Ubi
Tanah Abang
Abab
Penukal
Penukal Utara
Penukal Abab Lematang Ilir

Sumber/Source: Dinas Pertanian Kabupaten Penukal Abab Lematang Ilir/ *Agriculture Service of Penukal Abab Lematang Ilir Regency*

Tabel 5.1.10 **Produksi Tanaman Hias Menurut Kecamatan dan Jenis Tanaman (tangkai) di Kabupaten PALI, 2018 and 2019**
Table 5.1.10 **Production of Ornamental Plants by Subdistrict and Kind of Plant (stalks) in PALI Regency, 2018 and 2019**

Kecamatan Subdistrict	Anggrek/ <i>Orchid</i>		Krisan/ <i>Chrysantemum</i>	
	2018	2019	2018	2019
(1)	(2)	(3)	(4)	(5)
Talang Ubi
Tanah Abang
Abab
Penukal
Penukal Utara
Penukal Abab Lematang Ilir

Lanjutan Tabel/*Continued Table* 5.1.10

Kecamatan <i>Subdistrict</i>	Mawar/Rose		Sedap Malam/Tuberose	
	2018	2019	2018	2019
(1)	(6)	(7)	(8)	(9)
Talang Ubi
Tanah Abang
Abab
Penukal
Penukal Utara
Penukal Abab Lematang Ilir

Sumber/*Source*: Dinas Pertanian Kabupaten Penukal Abab Lematang Ilir/ *Agriculture Service of Penukal Abab Lematang Ilir Regency*

Tabel 5.1.11 **Luas Panen Tanaman Hias Menurut Jenis Tanaman (m²) di Kabupaten PALI, 2016–2019**
Table 5.1.11 **Harvested Area of Ornamental Plants by Kind of Plant (m²) in PALI Regency, 2016–2019**

Jenis Tanaman Kind of Plants	2016	2017	2018	2019
(1)	(2)	(3)	(4)	(5)
Anggrek/ Orchid
Anthurium Bunga/ Flamingo Lily Flower
Anyelir/ Carnation
Dracaena/ Dracaena
Gladiol/ Gladiol
Herbras/ Gerbera
Krisan/ Chrysantemum
Mawar/ Rose
Melati/ Jasmine
Palem/ Palm
Pisang–pisangan/ Heliconia
Sedap Malam/ Tuberose

Sumber/Source: Dinas Pertanian Kabupaten Penukal Abab Lematang Ilir/ Agriculture Service of Penukal Abab Lematang Ilir Regency

Tabel 5.1.12 **Produksi Tanaman Hias Menurut Jenis Tanaman (tangkai) di Kabupaten PALI, 2016–2019**
Table 5.1.12 **Production of Ornamental Plants by Kind of Plant (stalks) in PALI Regency, 2016–2019**

Jenis Tanaman Kind of Plants	2016	2017	2018	2019
(1)	(2)	(3)	(4)	(5)
Anggrek/ Orchid
Anthurium Bunga/ Flamingo Lily Flower
Anyelir/ Carnation
Dracaena/ Dracaena
Gladiol/ Gladiol
Herbras/ Gerbera
Krisan/ Chrysantemum
Mawar/ Rose
Melati/ Jasmine
Palem/ Palm
Pisang–pisangan/ Heliconia
Sedap Malam/ Tuberose

Sumber/Source: Dinas Pertanian Kabupaten Penukal Abab Lematang Ilir/ Agriculture Service of Penukal Abab Lematang Ilir Regency

Tabel 5.1.13 **Produksi Buah-buahan Menurut Kecamatan dan Jenis Tanaman (ton) di Kabupaten PALI, 2018 and 2019**
Table 5.1.13 **Production of Fruits by Subdistrict and Kind of Plant (ton) in PALI Regency, 2018 and 2019**

Kecamatan Subdistrict	Mangga/Mango		Durian/Durian	
	2018	2019	2018	2019
(1)	(2)	(3)	(4)	(5)
Talang Ubi	276	280	201	510
Tanah Abang	40	20	192	48
Abab	–	–	–	–
Penukal	–	180	22	49
Penukal Utara	1 851	506	342	228
Penukal Abab Lematang Ilir	2 167	986	757	835

Lanjutan Tabel/*Continued Table* 5.1.13

Kecamatan Subdistrict	Jeruk/Orange		Pisang/Banana	
	2018	2019	2018	2019
(1)	(6)	(7)	(8)	(9)
Talang Ubi	225	90	2 077	1 965
Tanah Abang	–	–	5 081	28
Abab	–	–	–	–
Penukal	–	–	135	265
Penukal Utara	25	70	815	184
Penukal Abab Lematang Ilir	250	160	8 108	2 442

Lanjutan Tabel/*Continued Table* 5.1.13

Kecamatan <i>Subdistrict</i>	Pepaya/ <i>Papaya</i>		Salak/ <i>Salacca</i>	
	2018	2019	2018	2019
(1)	(10)	(11)	(12)	(13)
Talang Ubi	174	216	–	–
Tanah Abang	43	7	–	–
Abab	–	–	–	–
Penukal	51	53	–	–
Penukal Utara	42	28	14	8
Penukal Abab Lematang Ilir	310	304	14	8

Lanjutan Tabel/*Continued Table* 5.1.13

Kecamatan Subdistrict	Alpukat Avocadoes		Rambutan Rambotans		Duku/Langsar Lanzons	
	2018	2019	2018	2019	2018	2019
(1)	(26)	(27)	(28)	(29)	(30)	(31)
Talang Ubi	28,0	28	13,5	24	0,0	-
Tanah Abang	64,0	5	52,6	-	532,2	30
Abab	0,5	-	1,3	-	3,0	-
Penukul	4,0	4	16,8	182	80,0	42
Penukul Utara	14,0	30	20,4	48	76,0	68
Penukul Abab Lematang Ilir	110,5	67	104,6	254	690,6	140

Lanjutan Tabel/Continued Table 5.1.13

Kecamatan Subdistrict	Jambu Biji Guava		Sawo Sapodillas		Nenas Pineapple	
	2018	2019	2018	2019	2018	2019
(1)	(26)	(27)	(28)	(29)	(30)	(31)
Talang Ubi	65,3	81	180	218	2 371,6	10 383
Tanah Abang	20,0	6	392,7	72	-	-
Abab	0,8	-	-	-	-	-
Penukal	2,0	6	7,2	14	114,0	464
Penukal Utara	21,3	40	0,3	34	-	1 584
Penukal Abab Lematang Ilir	109,4	133	580,2	338	2 485,6	12 431

Sumber/Source: Dinas Pertanian Kabupaten Penukal Abab Lematang Ilir/ Agriculture Service of Penukal Abab Lematang Ilir Regency

Tabel
Table 5.1.14

**Produksi Buah–Buahan dan Sayuran Tahunan Menurut
Jenis Tanaman (ton) di Kabupaten PALI, 2016–2019**
*Production of Annual Fruits and Vegetables by Kind of Plant
(ton) in PALI Regency, 2016–2019*

Jenis Tanaman Kind of Plants	2016	2017	2018	2019
(1)	(2)	(3)	(4)	(5)
Buah–Buahan/ Fruits				
Alpukat/ Avocado	73,5	70,5	110,5	67
Belimbing/ Star Fruit	0,0	0,0	0,0	195
Duku/Langsar/Kokosan/ Duku	55,1	760,8	691,0	140
Durian/ Durian	21,0	2 775,3	4 895,0	835
Jambu Biji/ Guava	152,0	154,7	110,0	133
Jambu Air/ Rose Apple	0,0	0,0	0,0	48
Jeruk Siam/Kepron/ Tangerine/ Orange	160
Jeruk Besar/ Pomelo	9
Jeruk/ Orange (Tangerine + Pomelo)	8 217,1	530,6	10 470,0	169
Mangga/ Mango	1 103,9	640,8	2 460	986
Manggis/ Mangosteen	11,3	7,0	0,0	19
Nangka/Cempedak/ Jack Fruit	1 839,0	1 209,6	52,0	500
Nenas/ Pineapple	62 439,7	101 997,0	93 180,98	12 431

Lanjutan Tabel/Continued Table 5.1.14

Jenis Tanaman Kind of Plants	2016	2017	2018	2019
(1)	(2)	(3)	(4)	(5)
Pepaya/ Papaya	379,0	690,1	952,0	304
Pisang/ Banana	908,5	78 871,9	47 212,0	2 442
Rambutan/ Rambutan	1 234,5	979,2	105,0	254
Salak/ Salacca	0,0	0,0	0,0	8
Sawo/Sapodilla/ Star Apple	302,5	580,2	1 310	338
Markisa/ Marquisa	0,0	0,0	0,0	0,0
Sirsak/ Soursop	0,0	0,0	0,0	106
Sukun/ Bread Fruit	0,0	0,0	0,0	63
Sayuran/ Vegetables				
Melinjo/ Melinjo	0,0	0,0	0,0	52
Petai/ Twisted Cluster Bean	0,0	0,0	0,0	487

Sumber/Source: Dinas Pertanian Kabupaten Penukal Abab Lematang Ilir/ Agriculture Service of Penukal Abab Lematang Ilir Regency

5.2 PERKEBUNAN ESTATE CROPS

Tabel 5.2.1 Luas Areal Tanaman Perkebunan Menurut Kecamatan dan Jenis Tanaman (ha) di Kabupaten PALI, 2018 dan 2019
Planted Area of Estate Crops by Subdistrict and Type of Crops (ha) in PALI Regency, 2018 and 2019

Kecamatan Subdistrict	Kelapa Sawit/Oil Palm		Kelapa/Coconut	
	2018	2019	2018	2019
(1)	(2)	(3)	(4)	(5)
Talang Ubi	9 321	9332
Tanah Abang	97	97
Abab	8 934	6353
Penukal	2 669	2669
Penukal Utara	6 400	8936
Penukal Abab Lematang Ilir	27 421	27 387	332	349

Lanjutan Tabel/*Continued Table 5.2.1*

Kecamatan Subdistrict	Karet/Rubber		Kopi/Coffee	
	2018	2019	2018	2019
(1)	(6)	(7)	(8)	(9)
Talang Ubi	18 772	18 786	-	-
Tanah Abang	10 870	9 695	-	-
Abab	6 224	29 094	-	-
Penukal	24 104	23 619	-	-
Penukal Utara	28 124	6 770	-	-
Penukal Abab Lematang Ilir	88 094	87 964	-	-

Lanjutan Tabel/*Continued Table 5.2.1*

Kecamatan Subdistrict	Kakao/Cocoa		Tebu/Sugar cane	
	2018	2019	2018	2019
(1)	(10)	(11)	(12)	(13)
Talang Ubi	-	-	-	-
Tanah Abang	-	-	-	-
Abab	-	-	-	-
Penukal	-	-	-	-
Penukal Utara	-	-	-	-
Penukal Abab Lematang Ilir	-	-	-	-

Lanjutan Tabel/*Continued Table 5.2.1*

Kecamatan Subdistrict	Teh/ <i>Tea</i>		Tembakau/ <i>Tobacco</i>	
	2018	2019	2018	2019
(1)	(14)	(15)	(16)	(17)
Talang Ubi	-	-	-	-
Tanah Abang	-	-	-	-
Abab	-	-	-	-
Penukal	-	-	-	-
Penukal Utara	-	-	-	-
Penukal Abab Lematang Ilir	-	-	-	-

Sumber/*Source* : Dinas Perkebunan Kabupaten Penukal Abab Lematang Ilir/*Estate Service of Penukal Abab Lematang Ilir Regency*

Tabel 5.2.2 **Produksi Perkebunan Menurut Kecamatan dan Jenis Tanaman (ton) di Kabupaten PALI, 2018 dan 2019**
Production of Estate by Subdistrict and Type of Crops (ton) in PALI Regency, 2018 and 2019

Kecamatan Subdistrict	Kelapa Sawit/Oil Palm		Kelapa/Coconut	
	2018	2019	2018	2019
(1)	(2)	(3)	(4)	(5)
Talang Ubi	4 830	29 496
Tanah Abang	940	850
Abab	14 610	13 316
Penukal	8 030	8 523
Penukal Utara	13 410	14 488
Penukal Abab Lematang Ilir	41 820	66 673	301	301

Lanjutan Tabel/*Continued Table 5.2.2*

Kecamatan <i>Subdistrict</i>	Karet/ <i>Rubber</i>		Kopi/ <i>Coffee</i>	
	2018	2019	2018	2019
(1)	(6)	(7)	(8)	(9)
Talang Ubi	22 609	21 957	-	-
Tanah Abang	11 530	11 322	-	-
Abab	6 450	39 427	-	-
Penukal	29 550	29 399	-	-
Penukal Utara	39 890	6 221	-	-
Penukal Abab Lematang Ilir	110 110	108 326	-	-

Lanjutan Tabel/*Continued Table* 5.2.2

Kecamatan Subdistrict	Kakao/Cocoa		Tebu/Sugar cane	
	2018	2019	2018	2019
(1)	(10)	(11)	(12)	(13)
Talang Ubi	-	-	-	-
Tanah Abang	-	-	-	-
Abab	-	-	-	-
Penukal	-	-	-	-
Penukal Utara	-	-	-	-
Penukal Abab Lematang Ilir	-	-	-	-

Lanjutan Tabel/Continued Table 5.2.2

Kecamatan Subdistrict	Teh/Tea		Tembakau/Tobacco	
	2018	2019	2018	2019
(1)	(14)	(15)	(16)	(17)
Talang Ubi	-	-	-	-
Tanah Abang	-	-	-	-
Abab	-	-	-	-
Penukal	-	-	-	-
Penukal Utara	-	-	-	-
Penukal Abab Lematang Ilir	-	-	-	-

Sumber/Source : Dinas Perkebunan Kabupaten Penukal Abab Lematang Ilir/Estate Service of Penukal Abab Lematang Ilir Regency

5.3 PETERNAKAN ANIMAL HUSBANDRY

Tabel 5.3.1 **Populasi Ternak Menurut Jenis di Kabupaten PALI, 2019**
Population of Livestock by Type in PALI Regency, 2019

Kecamatan <i>Subdistrict</i>	Jenis Ternak/ <i>Kinds of Livestock (Ekor)</i>		
	Sapi/ <i>Cow</i>	Kerbau/ <i>Buffalo</i>	Kuda/ <i>Horse</i>
(1)	(2)	(3)	(4)
Talang Ubi	2279	116	-
Tanah Abang	279	196	-
Abab	751	83	-
Penukal	648	95	-
Penukal Utara	236	37	-
Jumlah/Total 2019	4193	527	-
Jumlah/Total 2018	4 089	595	-
Jumlah/Total 2017	3 921	572	-

Lanjutan Tabel/*Continued Table 5.3.1*

Kecamatan <i>Subdistrict</i>	Jenis Ternak/ <i>Kinds of Livestock (Ekor)</i>		
	Kambing/ <i>Goat</i>	Domba/ <i>Sheep</i>	Babi/ <i>Pig</i>
(1)	(5)	(6)	(7)
Talang Ubi	944	18	-
Tanah Abang	623	13	-
Abab	429	-	-
Penukal	293	5	-
Penukal Utara	612	8	-
Jumlah/Total 2019	2901	44	-
Jumlah/Total 2018	2 441	50	-
Jumlah/Total 2017	2 372	42	-

Sumber/Source: Dinas Perikanan Kabupaten Penukal Abab Lematang Ilir/ *Fishery Service of Penukal Abab Lematang Ilir Regency*

Tabel 5.3.2 **Populasi Unggas Menurut Jenis di Kabupaten PALI, 2019**
Table *Population of Poultry by Type in PALI Regency, 2019*

Kecamatan Subdistrict	Jenis Unggas / Kinds of Poultry (Ekor)			
	Ayam Kampung/ Country Fowl	Ayam Petelur Laying	Ayam Ras pedaging/ Broiler	Itik/ Itik Manila/ Duck
(1)	(2)	(3)	(4)	(5)
Talang Ubi	21 030	600	1 250 000	2 470
Tanah Abang	14 287	-	133 900	3 216
Abab	10 125	-	170 900	7 115
Penukal	10 369	-	361 000	9 876
Penukal Utara	9 754	-	-	3 879
Jumlah/Total 2019	65 565	600	1 915 800	26 556
Jumlah/Total 2018	58 382	500	320 000	26 100

Sumber/Source: Dinas Perikanan Kabupaten Penukal Abab Lematang Ilir/ Fishery Service of Penukal Abab Lematang Ilir Regency

Tabel 5.3.3 **Jumlah Pemotongan Ternak dan Unggas di Kabupaten PALI, 2019**
Table 5.3.3 **Number of Livestock and Poultry Slaughtered in PALI Regency, 2019**

Kecamatan Subdistrict	Jenis Ternak/ Kinds of Livestock (Ekor)	
	Sapi/ Cow	Kerbau/ Buffalo
(1)	(2)	(3)
Talang Ubi	167	25
Tanah Abang	18	20
Abab	42	20
Penukal	52	17
Penukal Utara	63	17
Jumlah/Total 2019	349	99
Jumlah/Total 2018	428	47
Jumlah/Total 2017	457	59

Lanjutan Tabel/*Continued Table* 5.3.3

Kecamatan <i>Subdistrict</i>	Jenis Ternak/ <i>Kinds of Livestock (Ekor)</i>		
	Kambing/ <i>Goat</i>	Domba/ <i>Sheep</i>	Babi/ <i>Pig</i>
(1)	(4)	(5)	(6)
Talang Ubi	275	-	-
Tanah Abang	111	-	-
Abab	78	-	-
Penukal	67	-	-
Penukal Utara	158	-	-
Jumlah/Total 2019	1259	-	-
Jumlah/Total 2018	1259	-	-
Jumlah/Total 2017	1420	-	-

Lanjutan Tabel/Continued Table 5.3.3

Kecamatan Subdistrict	Jenis Unggas / Kinds of Poultry (Ekor)			
	Ayam Kampung/ Country Fowl	Ayam Petelur Laying	Ayam Ras pedaging/ Broiler	Itik/ Itik Manila/ Duck
(1)	(7)	(8)	(9)	(10)
Talang Ubi	2 311	-	793 800	-
Tanah Abang	1 913	-	193 284	-
Abab	764	-	363 204	-
Penukal	1 760	-	268 155	-
Penukal Utara	954	-	131 557	-
Jumlah/Total 2019	7 702	-	1 750 000	-
Jumlah/Total 2018	7 627	-	148 1550	-
Jumlah/Total 2017	7 605	-	1 455 000	-

Sumber/Source: Dinas Perikanan Kabupaten Penukal Abab Lematang Ilir/ Fishery Service of Penukal Abab Lematang Ilir Regency

Tabel 5.3.4 Jumlah Produksi Daging Ternak dan Unggas Menurut Kecamatan (Ton) di Kabupaten PALI, 2019
Number of Meat Production by Subdistrict (Ton) in PALI Regency, 2019

Kecamatan Subdistrict	Produksi Daging Ternak/ Meat Production (Ton)			
	Sapi/ Cow	Kerbau/ Buffalo	Kambing/ Goat	Domba/ Sheep
(1)	(2)	(3)	(4)	(5)
Talang Ubi	43,98	-	7,94	-
Tanah Abang	34,56	-	5,06	-
Abab	0,60	-	1,89	-
Penukal	12,59	-	-	-
Penukal Utara	0,30	-	-	-
Jumlah/Total 2019	92,03	-	14,89	-
Jumlah/Total 2018	89,35	-	14,49	-
Jumlah/Total 2017	83,94	-	13,81	-

Lanjutan Tabel/*Continued Table* 5.3.4

Kecamatan <i>Subdistrict</i>	Produksi Daging Unggas/ <i>Meat Production (Ton)</i>			
	Ayam Kampung/ <i>Country Fowl</i>	Ayam Petelur <i>Laying</i>	Ayam Ras pedaging/ <i>Broiler</i>	Itik/ Itik Manila/ <i>Duck</i>
(1)	(6)	(7)	(8)	(9)
Talang Ubi	122,12	-	1,84	-
Tanah Abang	67,95	-	0,90	-
Abab	23,04	-	0,60	-
Penukal	71,50	-	0,46	-
Penukal Utara	28,66	-	2,10	-
Jumlah/Total 2019	313,60	-	5,90	-
Jumlah/Total 2018	293,27	-	5,7	-
Jumlah/Total 2017	279,35	-	5,14	1,35

Sumber/*Source*: Dinas Perikanan Kabupaten Penukal Abab Lematang Ilir/*Fishery Service of Penukal Abab Lematang Ilir Regency*

Tabel 5.3.5 Jumlah Produksi Telur Menurut Jenis dan Kecamatan (Ton) di Kabupaten PALI, 2019
Number of Egg Production by Kinds and Subdistrict (Ton) in PALI Regency, 2019

Kecamatan Subdistrict	Produksi Telur/ Egg Production (Ton)			
	Ayam Kampung/ Country Fowl	Ayam Petelur Laying	Itik/ Itik Manila/ Duck	Jumlah/ Total
(1)	(2)	(3)	(4)	(5)
Talang Ubi	11,13	-	8,54	19,67
Tanah Abang	4,48	-	14,96	19,44
Abab	5,43	-	20,36	25,79
Penukal	3,62	-	25,67	29,29
Penukal Utara	8,65	-	10,30	18,95
Jumlah/Total 2019	33,23	-	79,82	113,05
Jumlah/Total 2018	32,97	-	79,64	112,61
Jumlah/Total 2017	31,42	-	76,28	107,17

Sumber/Source: Dinas Perikanan Kabupaten Penukal Abab Lematang Ilir/Fishery Service of Penukal Abab Lematang Ilir Regency

Tabel 5.3.6 **Konsumsi Daging dan Telur Menurut Kecamatan di Kabupaten PALI, 2019**
Meat and Egg Consumption by Subdistrict in PALI Regency, 2019

Kecamatan Subdistrict	Daging/ Meat	
	Konsumsi (kg/kapita/Tahun) Consumption (kg/capita/ year)	Total Konsumsi/ Total Consumption (Ton)
(1)	(2)	(3)
Talang Ubi	13,34	288m93
Tanah Abang	13,17	166,95
Abab	12,84	135,77
Penukal	12,77	188,60
Penukal Utara	12,73	139,24
Jumlah/Total 2019	64,86	919,49
Jumlah/Total 2018	64,56	892,71
Jumlah/Total 2017	64,71	815,64

Lanjutan Tabel/*Continued Table* 5.3.6

Kecamatan <i>Subdistrict</i>	Telur/ <i>Egg</i>	
	Konsumsi (kg/kapita/Tahun) <i>Consumption (kg/capita/ year)</i>	Total Konsumsi/ <i>Total Consumption (Ton)</i>
(1)	(4)	(5)
Talang Ubi	8,04	172,61
Tanah Abang	6,47	81,35
Abab	6,01	60,58
Penukal	5,35	78,67
Penukal Utara	5,65	63,87
Jumlah/Total 2019	31,52	457,08
Jumlah/Total 2018	31,11	443,77
Jumlah/Total 2017	31,08	449,09

Sumber/*Source*: Dinas Perikanan Kabupaten Penukal Abab Lematang Ilir/*Fishery Service of Penukal Abab Lematang Ilir Regency*

Tabel 5.3.7 **Kebutuhan Daging dan Telur (Ton) di Kabupaten PALI, 2019**
Table **Number of Meat and Egg Need (Ton) in PALI Regency, 2019**

Kecamatan Subdistrict	Daging/Meat (Ton)		
	Produksi/ Production (Ton)	Total Konsumsi/ Total of Consumption (Ton)	Surplus/ Minus(Ton)
(1)	(2)	(3)	(4)
Talang Ubi	172,66	288,93	- 118,22
Tanah Abang	109,30	166,95	- 57,05
Abab	26,70	135,77	- 103,14
Penukal	84,15	188,60	- 104,09
Penukal Utara	33,59	139,24	- 110,57
Jumlah/Total 2019	426,42	919,49	- 493,07
Jumlah/Total 2018	402,81	892,71	-489,90
Jumlah/Total 2017	381,06	815,64	-434,58

Lanjutan Tabel/*Continued Table 5.3.7*

Kecamatan <i>Subdistrict</i>	Telur/ <i>Egg</i>		
	Produksi/ <i>Production (Ton)</i>	Total Konsumsi/ <i>Total of Consumption (Ton)</i>	Surplus/ <i>Minus(Ton)</i>
(1)	(5)	(6)	(7)
Talang Ubi	52,67	172,61	- 129,69
Tanah Abang	42,76	81,35	- 38,58
Abab	49,07	60,58	- 11,50
Penukal	42,90	78,67	- 25,90
Penukal Utara	42,16	63,87	- 21,72
Jumlah/Total 2019	229,60	457,08	- 227,48
Jumlah/Total 2018	112,61	443,77	-331,16
Jumlah/Total 2017	105,1	408,71	-303,61

Sumber/*Source*: Dinas Perikanan Kabupaten Penukal Abab Lematang Ilir/*Fishery Service of Penukal Abab Lematang Ilir Regency*

Tabel 5.3.7 **Kebutuhan Ikan (Ton) di Kabupaten PALI, 2019**
Table **Number of Fish Need (Ton) in PALI Regency, 2019**

Kecamatan Subdistrict	Produksi/ Production (Ton)	Total Konsumsi/ Total of Consumption (Ton)
(1)	(2)	(3)
Talang Ubi	216,79	2631,25
Tanah Abang	255,61	965,93
Abab	365,45	843,90
Penukal	295,49	898,75
Penukal Utara	310,99	690,81
Jumlah/Total 2019	1444,33	6030,63

Sumber/Source: Dinas Perikanan Kabupaten Penukal Abab Lematang Ilir/Fishery Service of Penukal Abab Lematang Ilir Regency

5.4 TANAMAN PANGAN FOOD CROPS

Tabel 5.4.1 **Luas Panen, Produktivitas, dan Produksi Padi di Kabupaten Penukal Abab Lematang Ilir, 2019**
Harvested Area, Production, and Productivity of Paddy in Penukal Abab Lematang Ilir Regency, 2019

Kecamatan Subdistrict	Luas Panen (ha) Harvested Area (ha)	Produksi (ton) Production (ton)	Produktivitas (ton/ha) Productivity (ton/ha)
(1)	(2)	(3)	(4)
Talang Ubi	1 317	4 322,97	32,22
Tanah Abang	5 647	19 799,97	35,06
Abab	6 376	23 304,42	36,55
Penukal	1 285	3 658,20	28,47
Penukal Utara	2 380	6 761,00	28,41
Jumlah/Total 2019	17 005	57 846,56	34,02

Sumber/Source: Dinas Pertanian Kabupaten Penukal Abab Lematang Ilir/ Agriculture Service of Penukal Abab Lematang Ilir Regency

Tabel
Table 5.4.2

Luas Panen, Produktivitas, dan Produksi Palawija di Kabupaten Penukal Abab Lematang Ilir, 2019
Harvested Area, Production, and Productivity of Crops in Penukal Abab Lematang Ilir Regency, 2019

Kecamatan Subdistrict	Jagung/Corn		
	Luas Panen (ha) Harvested Area (ha)	Produksi (ton) Production (ton)	Produktivitas (ton/ha) Productivity (ton/ha)
(1)	(2)	(3)	(4)
Talang Ubi	297	958,37	34,35
Tanah Abang	42	148,05	31,25
Abab	28	97,58	34,85
Penukal	58	186,62	33,90
Penukal Utara	159	346,29	33,95
Jumlah/Total 2019	509	1746,40	34,32

Lanjutan Tabel/*Continued Table 5.4.2*

Kecamatan <i>Subdistrict</i>	Ketela Pohon/ <i>Cassava</i>		
	Luas Panen (ha) <i>Harvested Area (ha)</i>	Produksi (ton) <i>Production (ton)</i>	Produktivitas (ton/ha) <i>Productivity (ton/ha)</i>
(1)	(5)	(6)	(7)
Talang Ubi	120	4201,20	950,10
Tanah Abang	33	1124,31	340,30
Abab	1	27,09	270,90
Penukal	27	757,89	280,70
Penukal Utara	46	1610,46	350,10
Jumlah/Total 2019	227	7720,95	340,13

Lanjutan Tabel/Continued Table 5.4.2

Kecamatan Subdistrict	Kacang Tanah/Peanuts		
	Luas Panen (ha) Harvested Area (ha)	Produksi (ton) Production (ton)	Produktivitas (ton/ha) Productivity (ton/ha)
(1)	(8)	(9)	(10)
Talang Ubi	1	1,22	12,20
Tanah Abang	184	255,76	13,90
Abab	-	-	-
Penukal	-	-	-
Penukal Utara	-	-	-
Jumlah/Total 2019	185	256,98	13,89

Lanjutan Tabel/*Continued Table 5.4.2*

Kecamatan <i>Subdistrict</i>	Kedelai/Soy		
	Luas Panen (ha) <i>Harvested Area (ha)</i>	Produksi (ton) <i>Production (ton)</i>	Produktivitas (ton/ha) <i>Productivity (ton/ha)</i>
(1)	(11)	(12)	(13)
Talang Ubi	388	585,88	15,10
Tanah Abang	50	60,50	12,10
Abab	50	61,00	12,20
Penukal	-	-	-
Penukal Utara	100	124,60	12,46
Jumlah/Total 2019	588	831,98	14,15

Sumber/*Source*: Dinas Pertanian Kabupaten Penukal Abab Lematang Ilir/ *Agriculture Service of Penukal Abab Lematang Ilir Regency*

PERTAMBANGAN DAN ENERGI




Air
Disalurkan

791.967
METER KUBIK



Tahun 2019, air disalurkan sebanyak
6 827 meter kubik ke pelanggan
PDAM



39.019



**PELANGGAN
LISTRIKPLN
2018**

<https://palikab.bps.go.id>

PENJELASAN TEKNIS

1. **Pengumpulan data industri besar dan sedang** dilakukan melalui Survei Industri Besar dan Sedang yang dilaksanakan setiap tahun secara lengkap (sensus) sejak tahun 197. Survei Industri Besar dan Sedang mencakup semua perusahaan industri yang mempunyai tenaga kerja 20 orang atau lebih dengan menggunakan kuesioner II A.
2. **Klasifikasi industri** yang digunakan dalam survei ini berdasar kepada Klasifikasi Baku Lapangan Usaha Indonesia (KBLI). KBLI adalah klasifikasi lapangan usaha yang berdasar kepada International Standard Industrial Classification of All Economic Activities (ISIC) revisi 4 yang telah disesuaikan dengan kondisi Indonesia.
3. **Industri manufaktur** adalah suatu kegiatan ekonomi yang melakukan kegiatan mengubah suatu barang dasar secara mekanis, kimia, atau dengan tangan sehingga menjadi barang jadi/setengah jadi, dan atau barang yang kurang nilainya menjadi barang yang lebih tinggi nilainya, dan sifatnya lebih dekat kepada pemakai akhir. Termasuk dalam kegiatan ini adalah jasa industri dan pekerjaan perakitan.
4. **Jasa industri** adalah kegiatan industri yang melayani keperluan

TECHNICAL NOTES

1. **Data collection of large and medium scale manufacturing** is conducted through *The Large and Medium Manufacturing Establishment Survey* that has been done annually for all industries (census) since 197. *Large and Medium Manufacturing Establishment Survey* covers all manufactures/industries with 20 workers or more by questionnaire II A.
2. **The industrial classification** adopted in this survey refers to the *Klasifikasi Baku Lapangan Usaha Indonesia (KBLI)*. *KBLI* is classification of economic activities based on the *International Standard Industrial Classification of All Economic Activities (ISIC rev 4)* that has been modified according to the local condition in Indonesia.
3. **Manufacturing industry** is defined as an economic activity processing basic goods mechanically, chemicals or manually into final or intermediate goods. It is also defined as processing of lower value goods into higher value goods as final or intermediate products. The activities also include services for manufacturing and assembling.
4. **Services for manufacturing** is defined as a manufacturing activity

pihak lain. Pada kegiatan ini bahan baku disediakan oleh pihak lain sedangkan pihak pengolah hanya melakukan pengolahannya dengan mendapat imbalan sebagai balas jasa (upah maklon).

5. **Perusahaan atau usaha industri** adalah suatu unit (kesatuan) usaha yang melakukan kegiatan ekonomi, bertujuan menghasilkan barang atau jasa, terletak pada suatu bangunan atau lokasi tertentu, dan mempunyai catatan administrasi tersendiri mengenai produksi dan struktur biaya serta ada seorang atau lebih yang bertanggung jawab atas usaha tersebut.
6. **Industri manufaktur dikelompokkan** ke dalam 4 golongan berdasarkan Jumlah pekerja, yaitu: industri besar (100 orang pekerja atau lebih), industri sedang/ menengah (20–99 orang pekerja), industri kecil (5–19 orang pekerja), dan industri mikro (1–4 orang pekerja).
7. **Pelanggan** adalah individu atau kelompok, baik rumah tangga, perusahaan atau institusi non profit yang membeli air bersih dari perusahaan air bersih.
8. **Air disalurkan** adalah volume air bersih dari perusahaan air bersih

which serving other manufacturing establishments. In this case, raw materials are supplied by others while the workers are paid as a compensation for processing raw materials.

5. **A manufacturing establishment** is defined as a production unit engaged in economic activity, producing goods or services, located in a building or in a certain location, keeping a business record concerning the production and cost structure, and having a person or more that are responsible to those activities.
6. **Manufacturing industries are categorized** into four groups, based on the number of employees: large scale manufacturing (100 employees or more), medium scale manufacturing (20–99 employees), small scale manufacturing (5–19 employees), and micro industry (1–4 employees).
7. **Customers** are individuals or groups, whether household, company or non-profit institutions that buy water supply from water supply establishment.
8. **Distributed water** is the volume of water supply from water supply establishment.

ULASAN

Seiring dengan kebutuhan masyarakat akan air minum yang bersih dan sehat, Pemerintah Kabupaten Penukal Abab Lematang Ilir melalui penyediaan air minum. Air minum yang disalurkan pada tahun 2019 berjumlah 791.967 m³, turun dibanding tahun 2018 yang berjumlah 1.121.976 m³.

Penggunaan terbanyak dari air minum yang disalurkan adalah untuk rumah tangga. Penggunaan air minum PDAM disalurkan kepada 6 827 orang pelanggan.

DESCRIPTION

Along with the demand of clean and healthy drinking water, Penukal Abab Lematang Ilir regency government through Municipal Waterworks of Pendopo constantly trying to improve the supply of drinking water. Drinking water distributed in 2019 amounted to 791.967 m³, an increase compared to the year 2018 amounted to 1.121.976 m³.

Most of the drinking water is channeled to the household. The drinking water is channeled by PDAM to 6.827 costumer.

Tabel
Table 6.1

Daya Terpasang, Produksi, dan Distribusi Listrik PT. PLN (Persero) pada Cabang/Ranting PLN Menurut Kecamatan di Kabupaten PALI, 2019
Installed Electricity Power, Production, and Distribution of PT. PLN (Persero) at PLN Branch by Subdistrict in PALI Regency, 2019

Kecamatan Subdistrict	Daya Terpasang <i>Installed Electricity Power (KW)</i>	Produksi Listrik <i>Electricity Production (KWh)</i>	Listrik Terjual <i>Electricity Sold (KWh)</i>	Dipakai Sendiri <i>Own Used (KWh)</i>	Susut/ Hilang <i>Shrinkage/ Lost (KWh)</i>
(1)	(2)	(3)	(4)	(5)	(6)
Talang Ubi
Tanah Abang
Abab
Penukal
Penukal Utara
Penukal Abab Lematang Ilir

Sumber/Source: PT PLN (PERSERO) Wilayah Kabupaten Penukal Abab Lematang Ilir/*Regional PT PLN (PERSERO) of Penukal Abab Lematang Ilir Regency*

Tabel
Table 6.2**Jumlah Pelanggan Listrik Menurut Kecamatan di
Kabupaten PALI, 2015–2019**
**Number of Electricity Customers by Subdistrict in PALI
Regency, 2015–2019**

Kecamatan Subdistrict	2015	2016	2017	2018	2019
(1)	(2)	(3)	(4)	(5)	(6)
Talang Ubi	15 717	16 774	17 130	17 960	...
Tanah Abang	3 722	3 955	4 968	5 591	...
Abab	4 768	4 995	5 803	6 321	...
Penukal	5 105	5 259	5 479	5 666	...
Penukal Utara	3 163	3 345	3 375	3 481	...
Penukal Abab Lematang Ilir	32 475	34 328	36 755	39 019	...

Catatan/Note: ...

Sumber/Source: PT PLN (PERSERO) Wilayah Kabupaten Penukal Abab Lematang Ilir/Regional PT PLN (PERSERO) of Penukal Abab Lematang Ilir Regency

Tabel 6.3 Jumlah Pelanggan dan Air yang Disalurkan Menurut Kecamatan di Kabupaten PALI, 2019
Number of Customers and Distributed Water by Subdistrict in PALI Regency, 2019

Kecamatan Subdistrict	Pelanggan Number of Customers	Air Disalurkan Distributed Water (m ³)	Nilai Value (Rp)
(1)	(2)	(3)	(4)
Talang Ubi	*)	*)	*)
Tanah Abang	*)	*)	*)
Abab	*)	*)	*)
Penukal	*)	*)	*)
Penukal Utara	*)	*)	*)
Penukal Abab Lematang Ilir	6 827	791 967	

Catatan/Note: *) Data tidak bisa disajikan per kecamatan/ Data cannot be presented by sub-district

Sumber/Source: PDAM Wilayah Kabupaten Penukal Abab Lematang Ilir/Regional PDAM of Penukal Abab Lematang Ilir Regency

07

PARIWISATA
TOURISM

OBJEK WISATA DI KAB. PALI

Kec. Talang Ubi

Danau Kalimancalak

Danau Batang Hari Siku

Lapangan Golf

Danau Guci

Kec. Penukal

Danau Periang Jaya

Danau Air Itam

Family Park

Kec. Tanah Abang

Candi Bumi Ayu

Kec. Penukal Utara

Danau Tangga Raja

Danau Burung

Kec. Abab

Pantai Jodoh

LIPALI

<https://palikab.bps.go.id>

PENJELASAN TEKNIS**TECHNICAL NOTES**

1. Wisatawan mancanegara (wisman) ialah setiap pengunjung yang mengunjungi suatu negara di luar tempat tinggalnya, didorong oleh satu atau beberapa keperluan tanpa bermaksud memperoleh penghasilan di tempat yang dikunjungi dan lamanya kunjungan tersebut tidak lebih dari satu tahun (12 bulan). Definisi ini mencakup 2 (dua) kategori wisatawan mancanegara, yaitu :

a. Wisatawan (turis) ialah setiap pengunjung seperti definisi di atas yang tinggal paling sedikit 24 jam, akan tetapi tidak lebih dari 1 (satu) tahun di tempat yang dikunjungi, dengan maksud antara lain: berlibur, rekreasi, olah raga, bisnis, menghadiri pertemuan, studi, dan kunjungan dengan alasan kesehatan.

b. *Excursionist* ialah setiap pengunjung seperti definisi di atas yang tinggal kurang dari 24 jam di tempat yang dikunjungi (termasuk "Cruise passengers"). Cruise Passengers ialah setiap pengunjung yang tiba di suatu negara di mana mereka tidak menginap di akomodasi yang tersedia di negara tersebut, misalnya dengan kapal laut.

2. Rata-rata lama tinggal adalah rata-rata waktu tinggal wisatawan mancanegara di Indonesia untuk satu kali kunjungan.

1. An International Visitor is any person visiting a country other than his usual place of residence for any reason other than for earning income in the country visited, and the length of stay is no more than one year (12 months). This definition covers two categories of foreign visitors, namely :

a. "Tourist" is any visitor staying for at least 24 hours, but no more than one year, in the country visited, with the intention of visiting, and for any of these purposes: Pleasure, recreation and sports, Business, visiting friends and relatives, missions, attending meetings, conferences, visit for health reasons and study.

b. "Excursionist" is any visitor staying less than 24 hours in the country visited including, "Cruise Passengers"; i.e. visitors arriving in a country without staying in any accommodation available in the visited country.

2. Average length of stay is the average stay duration of foreign visitor in Indonesia for one trip.

3. Usaha penyediaan akomodasi

adalah usaha yang menyediakan pelayanan penginapan yang dapat dilengkapi dengan pelayanan pariwisata lainnya. Usaha penyediaan akomodasi dapat berupa hotel, villa, pondok wisata, bumi perkemahan, persinggahan karavan, dan akomodasi lainnya yang digunakan untuk tujuan pariwisata.

4. Hotel adalah penyediaan akomodasi secara harian berupa kamar-kamar di dalam satu bangunan yang dapat dilengkapi dengan jasa pelayanan makan dan minum, kegiatan hiburan dan atau fasilitas lainnya. Hotel terdiri dari hotel berbintang dan hotel non-bintang.

5. Hotel bintang adalah usaha penyediaan jasa pelayanan penginapan, makan minum serta jasa lainnya bagi umum dengan menggunakan sebagian atau seluruh bangunan. Usaha ini dikelola secara komersial serta memenuhi ketentuan persyaratan sebagai hotel bintang (termasuk berlian) yang ditetapkan dalam surat keputusan instansi yang membinanya. Misalnya hotel bintang lima, hotel bintang empat dan seterusnya.

6. Tingkat penghunian kamar hotel adalah persentase Jumlah malam kamar yang dihuni terhadap Jumlah malam kamar yang tersedia.

3. The business of providing accommodation is a business that provides specialty services that can be equipped with other tourism services. It includes hotel, villa, cottage, camping, caravan stop, and other accommodation that are used for tourism purposes.

4. Hotel is a daily supply of accommodation rooms within a building which can be equipped with eating and drinking services, entertainment activities and/or other facilities. Hotel consists of a classified hotel and a non-classified hotel.

5. Star hotel is the business of providing an accommodation, eating and drinking as well as other services for the public by using a building or a part of a building. It is managed commercially and meets specified requirements as a star hotel (including diamonds) set forth in the decree of fostering agency. For example, five star hotel, four star hotel, and so on.

6. Room occupancy rate is the number of room-nights occupied divided by the number of room-nights available, multiplied by 100 percent.

7. Rata-rata lamanya tamu menginap adalah Jumlah malam tempat tidur yang terpakai (malam tamu) dengan Jumlah tamu yang menginap di hotel atau akomodasi lainnya.

7. Average length of stay is the number of bed-nights used (guest night) divided by the number of guests coming to spend the night at the accommodation

8. PARIWISATA

Kabupaten Penukal Abab Lematang Ilir mempunyai potensi wisata berupa candi yang dinamakan Candi Bumi Ayu, terletak 100 km dari pusat pemerintahan Kabupaten Penukal Abab Lematang Ilir, tepatnya di Kecamatan Tanah Abang. Selain itu di Kecamatan Talang Ubi juga terdapat sebuah lapangan golf yang bisa digunakan sebagai wisata alam dan olahraga.

Sementara jumlah fasilitas penunjang pariwisata dan hiburan di Kabupaten Penukal Abab Lematang Ilir pada tahun 2018 terdiri dari hotel/penginapan sebanyak 12 buah dan restoran/rumah makan sebanyak 34 unit.

8. TOURISM

Penukal Abab Lematang Ilir Regency has tourism potential in the form of a temple called Bumi Ayu Temple, located 100 km from the center of government Penukal Abab Lematang Ilir Regency, precisely in the district of Tanah Abang. In addition, in the District of Talang Ubi there is also a golf course that can be used as a nature tourism and sports.

While the number of supporting tourism and entertainment facilities in Penukal Abab Lematang Ilir Regency in 2018 consisting of 12 hotel/inn and as 34 units restaurant/food stall.

Gambar 7.1
Figures

Jumlah Rumah Makan / Restoran menurut Kecamatan di Kabupaten Penukal Abab Lematang Ilir Tahun 2019
Percentage of Total Population in Penukal Abab Lematang Ilir Regency, 2019



Sumber / Source : Dinas Kebudayaan dan Pariwisata Kabupaten Penukal Abab Lematang Ilir/Heritage and Tourism Service of Penukal Abab Lematang Ilir

Tabel 7.1 Jumlah Rumah Makan/Restoran Menurut Kecamatan di Kabupaten PALI, 2015-2018
Table Number of Restaurants by Sub District in PALI Regency, 2015-2018

Kecamatan Subdistrict	2016	2017	2018	2019
(1)	(2)	(3)	(4)	(5)
Talang Ubi	16	16	16	26
Tanah Abang	3	3	3	8
Abab	5	5	5	3
Penukal	7	7	7	14
Penukal Utara	3	3	3	9
Panukal Abab Lematang Ilir	34	34	34	60

Sumber / Source : Dinas Kebudayaan dan Pariwisata Kabupaten Penukal Abab Lematang Ilir/Heritage and Tourism Service of Penukal Abab Lematang Ilir

Tabel 7.2 Nama Obyek Wisata dan Jenis Wisata serta Jarak dari Ibukota Kabupaten PALI ke Tempat Wisata, 2019
Table 7.2 Names of Tourism Object, Kind of Tourism, and The Distance from Capital City of PALI to Tourism Object, 2019

Kecamatan Subdistrict	Nama Objek Wisata/ Names of Tourism Object	Jarak dari Ibukota Kabupaten/ Distance from Capital City (km)	Jenis Objek Wisata/ Kinds of Tourism Object
(1)	(2)	(3)	(4)
Talang Ubi			
- Kel. Pasar Bhayangkara	- Danau Kalimancalak	2	Alam
- Desa Kerta Dewa	- Danau Batang Hari Siku	33	Alam
- Kel. Handayani Mulia	- Lapangan Golf	6	Buatan
- Kel. Handayani Mulia	- Danau Guci	4	Alam
Tanah Abang			
- Desa Bumi Ayu	- Candi Bumi Ayu	28	Sejarah
Penukal			
- Desa Raja Jaya	- Danau Periang Jaya	60	Alam
- Desa Air Itam	- Danau Air Itam	150	Alam
- Desa Air Itam	- Family Park	60	Buatan
Penukal Utara			
- Desa Tempirai	- Danau Tangga Raja	120	Alam
- Desa Tempirai	- Danau Burung	150	Alam
Abab			
- Desa Tanjung	- Pantai Jodoh	60	Alam
- Desa Pengabuan	- LIPALI	45	Buatan

Sumber / Source : Dinas Kebudayaan dan Pariwisata Kabupaten Penukal Abab Lematang Ilir/Heritage and Tourism Service of Penukal Abab Lematang Ilir

Tabel 7.3 Banyaknya Akomodasi, Alamat Hotel dan Kelas Hotel di Kabupaten PALI, 2019
Table *Number of Accomodation, Address and Type in PALI Regency, 2019*

<i>Akomodasi/ Accomodation</i>	<i>Jumlah Kamar/ Room</i>	<i>Alamat Hotel/ Address</i>	<i>Fasilitas/ Facility</i>
(1)	(2)	(3)	(4)
Hotel Grand Charlie	20	Jln. Merdeka	2,3,6,7,10,11,12,16
Losmen Charlie	11	Simpang Lima	2,3,6,12
Wisma Bhayangkara 1	12	Bhayangkara	2,3,6,12
Hotel Puriwara	51	Handayani Mulya	2,3,6,11,12
Nurthania	26	Jln. Merdeka/Depan Golf	2,3,6,12,16
Wisma Seruni	2	Komplek Pertamina	2,3,6,11,12,16
Wisma Teratai	6	Komplek Pertamina	2,3,6,11,12,16
Wisma Tanjung	4	Komplek Pertamina	2,3,6,11,12,16
Wisma Anggrek	3	Komplek Pertamina	2,3,6,11,12,16
Wisma Mayang	3	Komplek Pertamina	2,3,6,11,12,16
Wisma Melati	4	Komplek Pertamina	2,3,6,11,12,16
Hotel Hafista	15	Beracung	2,3,6,12,16
Jumlah/Total 2019	157		
Jumlah/Total 2018	114		
Jumlah/Total 2017	114		

Sumber / Source : Dinas Kebudayaan dan Pariwisata Kabupaten Penukal Abab Lematang Ilir/Heritage and Tourism Service of Penukal Abab Lematang Ilir

Fasilitas yang tersedia :

- | | | |
|---------------------------|----------------------------------|----------------------------------|
| 1. Elevator (Lift) | 11. Lounge Bar | 21. Equipment For Simultaneous |
| 2. Central AC System | 12. Parking Lot | 22. Dogs Accepted |
| 3. Air Conditioner | 13. Room Service | 23. Sauna or Massage Parlour |
| 4. Swimming pool | 14. Centrally Location | 24. Barber Shop and Beauty Salon |
| 5. Balcony | 15. Laundry | 25. Transfer Service |
| 6. Id Phone | 16. Heli Pat | 26. Fitness Centre |
| 7. TV Program | 17. Tennis Court | 27. Golf |
| 8. Video Program | 18. Squash | 28. Discotique |
| 9. Mini Bar | 19. Dancing/Night club or Music | 29. Jogging Track |
| 10. Restaurant/Coffe Shop | 20. Conference Room/Meeting Room | 30. Karaoke |

Tabel
Table 7.4**Daftar Sanggar Seni di Kabupaten PALI, 2019**
List of Art Studio in PALI Regency, 2019

<i>Sanggar Seni/ Art Studio</i>	<i>Tenaga Kerja/ Worker</i>	<i>Alamat/ Address</i>	<i>Pimpinan/ Leader</i>	<i>Jenis/ Type</i>
(1)	(2)	(3)	(4)	(5)
Senam Rissa	25	Jln. Letnan Sumanto no.127	Rissa	Senam
Serepat Serasan	40	Jln. Taman Siswa, Talang Ubi Selatan	Fitri	Tari
Gemulai	5	Komplek SMPN 1 Talang Ubi	Sumiati, S.Pd	Tari
Cantik	20	Kebun Sayur Talang Ubi	Desi Liana, S.Pd	Tari
Seni	10	UPTD Candi Bumi Ayu, Desa Bumi Ayu	Rinda Purnama Sari	Tari
Poeajangtolanlae	25	Jln. Lintas Sekayu, Desa Babat	Dewanti Permata Sari, S.Pd	Tari Teater dan Musik
Tari Lading	20	Desa Tempirai Kec. Penukal Utara	Ira Puspita	Tari
Serasi Nia	26	Desa Betung Kec. Abab	Siska Khairunisyah	Tari
Sanggar SMAN Talang Ubi	11	Jln. Beringin Talang Subur Kec. Talang Ubi	Lina Karlina, S.Pd	Tari
Sanggar SMPN 1 Talang Ubi	5	Jln. Jendral Sudirman Simpang Lima	Ayu Puspita Sari, S.Pd	Tari
Kreasi Ananda SMP YKPP Pendopo	-	Jln. Cemara no.45 Komperta Pendopo	Drs. Eruan F. A	Tari
Sunting Emas SMAN 2 Unggul Talang Ubi	35	Jln. Bongas no. 421 Talang Kerangan	Winda Yanti	Tari
Sanggar SMA YKPP	15	Jln. Cemara no.188 Komperta Pendopo	Deta Ciandra	Tari
Sanggar SMP YPIP	35	Jln. Cemara no. 2	Aulia Andani	Tari
Sanggar SMA YPIP	10	Jln. Talang Said no. 2	Napisal	Tari
Sanggar Puyang Serampuh	-	Jln. Raya Desa Betung Kec. Abab	-	Tari
Jumlah/Total	282			

Sumber / Source : Dinas Kebudayaan dan Pariwisata Kabupaten Penukal Abab Lematang Ilir/Heritage and Tourism Service of Penukal Abab Lematang Ilir

TRANSPORTASI DAN KOMUNIKASI/
TRANSPORTATION AND COMMUNICATION

Panjang Jalan

481.311 km.

Surat yang diterima PT. POS

1.333 surat biasa.

26.334 surat khusus.

Surat yang dikirim masyarakat

0 surat biasa.

1.820 surat khusus.



PENJELASAN TEKNIS

Mobil bis adalah setiap kendaraan bermotor yang dilengkapi dengan tempat duduk untuk lebih dari delapan orang, tidak termasuk tempat duduk untuk pengemudi, baik dilengkapi atau tidak dilengkapi bagasi. Mobil truk adalah setiap kendaraan bermotor yang digunakan untuk angkutan barang, selain mobil penumpang, mobil bis dan kendaraan bermotor roda dua.

Jalan merupakan prasarana angkutan darat yang penting untuk memperlancar kegiatan perekonomian. Pembangunan ekonomi yang semakin meningkat menuntut peningkatan pembangunan jalan untuk memudahkan mobilitas penduduk dan memperlancar arus lalu lintas barang dari satu daerah ke daerah lainnya.

Kantor Pos adalah tempat pemberi pelayanan komunikasi tertulis dan atau surat elektronik, layanan paket, layanan logistik, layanan transaksi keuangan, dan layanan keagenan pos untuk kepentingan umum. Rumah pos berfungsi sama seperti kantor pos dan kantor pos pembantu, bedanya rumah pos biasanya terletak di daerah terpencil. Kegiatan kantor pos meliputi aktifitas pengiriman dan penerimaan surat, paket, dan wesel pos.

TECHNICAL NOTES

Buses are large passenger cars having seats for more than eight passengers, excluding seat for driver, it can be with or without hood. Trucks are any motor vehicles used to transport goods excluding passenger cars, buses, and motorcycles.

The availability of roads is one of the important infrastructures that supporting economic activities. Increasing economic development requires an increase in construction of roads to facilitate the mobility of people and goods from one region to other.

Post Office is a service provider facility of written communication and or electronic mail, parcel service, logistics services, financial transaction services, and postal services to the public. Postal house has the same function as the post office and subsidiary of post office, the difference is that postal house is usually located in remote areas. Post office activities include the activities of sending and receiving letters, parcel post and money orders.

ULASAN

Panjang jalan kabupaten di seluruh wilayah Kabupaten Penukal Abab Lematang Ilir pada tahun 2019 adalah 481,31 km angka ini tidak berubah dari 2018.

Dilihat dari peningkatan pada nilai panjang jalan dengan kondisi baik dan sedang, dapat dikatakan kondisi jalan kabupaten Penukal Abab Lematang Ilir membaik pada tahun 2019 dibandingkan tahun sebelumnya. Namun terjadi penurunan panjang jalan dengan jenis permukaan aspal dan penambahan panjang jalan dengan jenis permukaan kerikil.

Tahun 2019, PT. Pos di wilayah Kabupaten Penukal Abab Lematang Ilir menerima 1.333 surat biasa dan 26.334 surat khusus. Sementara jumlah surat yang dikirim oleh masyarakat dari Kabupaten Penukal Abab Lematang Ilir tahun 2019 lebih sedikit dibandingkan yang diterima yaitu 1820 surat khusus dan tidak ada menerima surat biasa.

DESCRIPTION

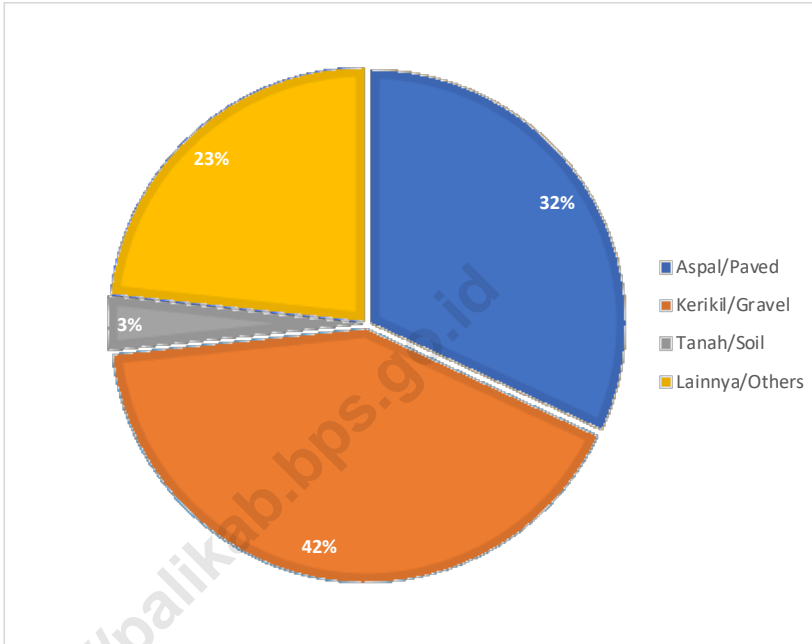
The length of local roads in the entire region Penukal Abab Lematang Ilir Regency in 2019 reached 481,31 miles stay from 2018.

From the increasing of the length of roads with good and moderate conditions, it can be said that the condition of Penukal Abab Lematang Ilir district's roads has improved in 2019 compared to the previous year. However, the length of the road with asphalt surface type decreased, while the length of the road with gravel surface type increased.

In 2019, PT. Pos in Penukal Abab Lematang Ilir Regency received 1.333 regular mail and 26.344 special letters. While the number of letters sent by the people of Penukal Abab Lematang Ilir Regency in 2016 was less than sent mail, that was 1820 special letters and none regular mail.

Gambar 8.1
Figures

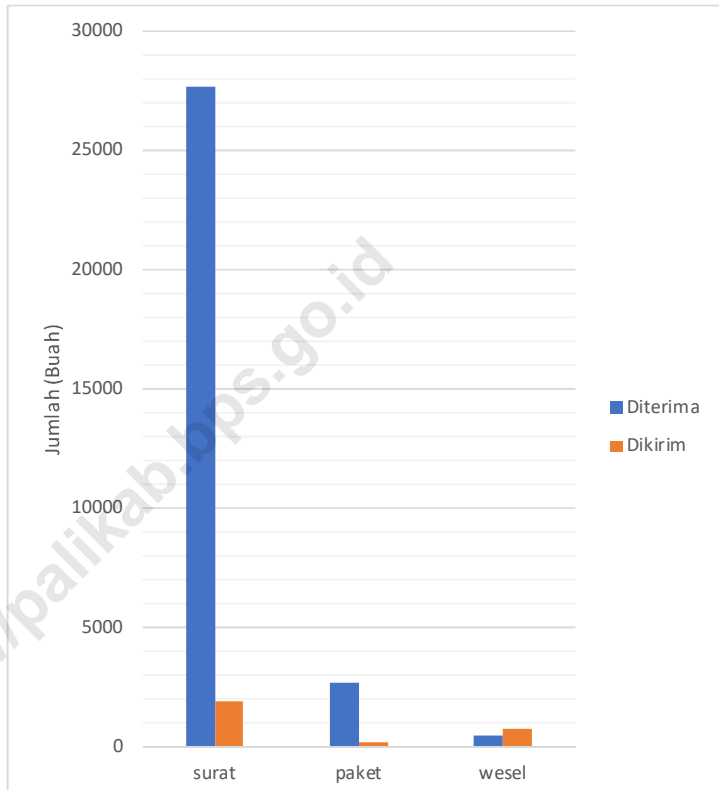
**Persentase Panjang Jalan Menurut Jenis Permukaan
Jalan di Kabupaten PALI (km), 2017–2019**
*Percentages of Length of Roads by Type of Road Surface
in PALI Regency (km), 2017–2019*



Sumber/Source: Dinas Pekerjaan Umum Kabupaten Penukal Abab Lematang Ilir/ Public Work Service of Penukal Abab Lematang Ilir Regency

Gambar 8.2
Figures

Surat, Paket, dan Wesel yang Diterima dan Dikirim oleh PT. Pos Indonesia Cabang Kabupaten PALI, 2019
Mails, Packages and Money Order Received and Sent by Branch of PT. Pos Indonesia PALI Regency, 2019



Sumber/Source: PT. Pos Indonesia Penukal Abab Lematang Ilir/ PT. Pos Indonesia of Penukal Abab Lematang Ilir Regency

8.1 TRANSPORTASI TRANSPORTATION

Tabel 8.1.1 Panjang Jalan Menurut Tingkat Kewenangan Pemerintahan di Kabupaten PALI (km), 2017–2019
Table *Length of Roads by Level of Government Authority in PALI Regency (km), 2017–2019*

Tingkat Kewenangan Pemerintahan <i>Level of Government Authority</i>	2017	2018	2019
(1)	(2)	(3)	(4)
Negara/ <i>State</i>	-	-	-
Provinsi/ <i>Province</i>	-	-	-
Kabupaten/Kota <i>Regency/Municipality</i>	481,31	481,31	481,31
Jumlah/Total	481,31	481,31	481,31

Sumber/*Source*: Dinas Pekerjaan Umum Kabupaten Penukal Abab Lematang Ilir/ *Public Work Service of Penukal Abab Lematang Ilir Regency*

Tabel 8.1.2 Panjang Jalan Menurut Jenis Permukaan Jalan di Kabupaten PALI (km), 2017–2019
Table Length of Roads by Type of Road Surface in PALI Regency (km), 2017–2019

Jenis Permukaan Jalan Type of Road Surface	2017	2018	2019
(1)	(2)	(3)	(4)
Aspal/Paved	155,73	155,73	153,73
Kerikil/Gravel	196,49	196,49	199,34
Tanah/Soil	16,22	16,22	16,22
Lainnya/Others	112,88	112,88	112,03
Jumlah/Total	481,31	481,31	481,31

Sumber/Source: Dinas Pekerjaan Umum Kabupaten Penukal Abab Lematang Ilir/ Public Work Service of Penukal Abab Lematang Ilir Regency

Tabel 8.1.3 Panjang Jalan Menurut Kondisi Jalan di Kabupaten PALI (km), 2017–2019
Table *Length of Roads by Condition of Roads in in PALI Regency (km), 2017–2019*

Kondisi Jalan <i>Condition of Roads</i>	2017	2018	2019
(1)	(2)	(3)	(4)
Baik/ <i>Good</i>	220,55	220,55	230,77
Sedang/ <i>Moderate</i>	34,40	34,40	43,14
Rusak/ <i>Damage</i>	58,92	58,92	67,83
Rusak Berat/ <i>Severely Damage</i>	167,45	167,45	139,57
Jumlah/Total	481,31	481,31	481,31

Sumber/*Source*: Dinas Pekerjaan Umum Kabupaten Penukal Abab Lematang Ilir/ *Public Work Service of Penukal Abab Lematang Ilir Regency*

8.2 KOMUNIKASI COMMUNICATION

Tabel 8.2.1 **Jumlah Kantor Pos Pembantu Menurut Kecamatan di Kabupaten PALI, 2016–2019**
Number of Post Offices Subsidiaries by Subdistrict in PALI Regency, 2016–2019

Kecamatan Subdistrict	2016	2017	2018	2019
(1)	(2)	(3)	(4)	(5)
Talang Ubi
Tanah Abang
Abab
Penukal
Penukal Utara
Penukal Abab Lematang Ilir

Sumber/Source: PT. Pos Indonesia Penukal Abab Lematang Ilir/ PT. Pos Indonesia of Penukal Abab Lematang Ilir Regency

Tabel 8.2.2
Table

Surat, Paket, dan Wesel yang Diterima oleh PT. Pos Indonesia Cabang Kabupaten PALI, 2016-2019
Mails, Packages and Money Order Received by Branch of PT. Pos Indonesia PALI Regency, 2016-2019

Kecamatan Subdistrict	2016	2017	2018	2019
(1)	(2)	(3)	(4)	(5)
1. Surat Pos				
1.1 Dalam Negeri				
- Surat Biasa	2 940	2 257	...	1 333
- Surat Kilat	-	-	...	-
- Surat Khusus	27 264	30 233	...	26 334
- Surat Perlakuan Khusus	-	-	...	-
- Surat Express	-	-	...	-
1.2 Luar Negeri				
- Surat Biasa	60	-	...	8
- Surat Kilat	-	-	...	-
- Surat Khusus	-	-	...	-
2. Paket Pos				
2.1 Dalam Negeri	1 956	2 857	...	2 724
2.2 Luar Negeri	5	65	...	2
3. Wesel Pos				
3.1 Dalam Negeri	480	544	457	408
3.2 Luar Negeri	-	73	68	61

Sumber/Source: PT. Pos Indonesia Penukal Abab Lematang Ilir/ PT. Pos Indonesia of Penukal Abab Lematang Ilir Regency

Tabel
Table 8.2.3**Surat, Paket, dan Wesel yang Dikirim oleh PT. Pos Indonesia Cabang Kabupaten PALI, 2016-2019**
Mails, Packages and Money Order Sent via Branch of PT. Pos Indonesia PALI Regency, 2016-2019

Kecamatan Subdistrict	2016	2017	2018	2019
(1)	(2)	(3)	(4)	(5)
1. Surat Pos				
1.1 Dalam Negeri				
- Surat Biasa	40	20	-	-
- Surat Kilat	-	-	-	-
- Surat Khusus	3 882	3 996	2 958	1 820
- Surat Perlakuan Khusus	-	-	340	78
- Surat Express	-	-	-	-
1.2 Luar Negeri				
- Surat Biasa	-	-	-	-
- Surat Kilat	-	-	-	-
- Surat Khusus	-	-	-	-
2. Paket Pos				
2.1 Dalam Negeri	295	584	453	199
2.2 Luar Negeri	-	-	-	-
3. Wesel Pos				
3.1 Dalam Negeri	1 204	953	919	751
3.2 Luar Negeri	-	-	1	1

Sumber/Source: PT. Pos Indonesia Penukal Abab Lematang Ilir/ PT. Pos Indonesia of Penukal Abab Lematang Ilir Regency

09

PERBANKAN, KOPERASI, DAN HARGA-HARGA
BANKING, COOPERATIVE, AND PRICES

JUMLAH
KOPERASI

112

aktif

14

nonaktif

25

KUD

1

KPRI

7

KOPKAR

26

KOPPAS

66

LAINNYA



PENJELASAN TEKNIS

Koperasi merupakan suatu kumpulan orang-orang untuk bekerja sama demi kesejahteraan bersama. Koperasi Indonesia lahir pada 12 Juli 1947. Usaha koperasi di Indonesia berlandaskan pada Undang Undang No. 25 Tahun 1992. Berdasarkan undang-undang tersebut gerak langkah koperasi menjadi lebih leluasa karena perkumpulan koperasi dianggap sama dengan bentuk badan usaha lain.

Koperasi di Indonesia berperan strategis dalam menggerakkan denyut nadi perekonomian masyarakat serta pembangunan nasional. Peran dan fungsi koperasi tidak hanya sebatas aktivitas ekonomi, tetapi juga sebagai manifestasi semangat kolektif, kebersamaan, dan prinsip keadilan yang berakar pada masyarakat kita, yaitu gotong royong

Koperasi memiliki fungsi dan peran dalam membangun dan mengembangkan potensi dan kemampuan ekonomi anggota pada khususnya dan masyarakat pada umumnya untuk meningkatkan kesejahteraan ekonomi dan sosial. Untuk mencapai tujuan tersebut, koperasi dituntut meningkatkan kemandiriannya. Kemandirian koperasi dapat dicapai dengan mengembangkan kegiatan usaha yang menguntungkan.

TECHNICAL NOTES

Cooperative is a collection of people to work together for the common welfare. Indonesian cooperative was born on 12 July 1947. The cooperative business in Indonesia is based on Law No. 25 of 1992. Under these laws, cooperative growth become more flexible because cooperative societies are treated as same as other forms of business entities.

Cooperatives in Indonesia has a strategic role in driving the economic pulse of the community and national development. The role and function of cooperative is not only limited to economic activity, but also as a manifestation of the collective spirit, togetherness, and the principles of fairness that rooted in our society, namely mutual aid.

The cooperative has a function and a role in establishing and developing the potency and economic capacity of the members in particular and the society in general to improve the economic and social welfare. To achieve these objectives, the cooperative is required to increase its autonomy. Cooperative autonomy can be achieved by developing a profitable business activities.

Pada awalnya, koperasi didominasi oleh Koperasi Unit Desa (KUD). Peran terbesar KUD adalah keberhasilan mendukung peningkatan produksi pertanian terutama pangan. Selain itu, KUD juga berperan dalam melahirkan kader wirausaha karena telah melakukan latihan dengan mengurus dan mengelola KUD.

Initially, cooperative is dominated by the Village Unit Cooperatives (KUD). The biggest role of KUD is increasing the agricultural production, especially of food. In addition, KUD also plays a role in creating the entrepreneurs because they have experienced by administering and managing KUD.

<https://palikab.bps.go.id>

Tabel
Table 9.1**Jumlah Koperasi Aktif Menurut Kecamatan di Kabupaten PALI, 2016–2019**
Number of Active Cooperative by Subdistrict in PALI Regency, 2016–2019

Kecamatan Subdistrict	2016	2017	2018	2019
(1)	(2)	(3)	(4)	(5)
Talang Ubi	46
Tanah Abang	18
Abab	18
Penukal	13
Penukal Utara	17
Penukal Abab Lematang Ilir	...	108	111	112

Sumber/Source: Dinas Koperasi dan Usaha Kecil dan Menengah/ Office of Cooperatives and Small and Medium Enterprises

Tabel
Table 9.2**Jumlah Koperasi Menurut Jenis Koperasi dan Kecamatan di Kabupaten PALI, 2019**
Number of Cooperative by Kind of Cooperative and Subdistrict in PALI Regency, 2019

Kecamatan Subdistrict	Jenis Koperasi/ Kind of Cooperative					Jumlah Total
	KUD	KPRI	KOPKAR	KOPPAS	Lainnya Other	
(1)	(2)	(3)	(4)	(5)	(6)	(7)
Talang Ubi	7	1	5	7	32	52
Tanah Abang	2	-	-	8	10	20
Abab	6	-	1	2	11	20
Penukal	4	-	1	6	5	16
Penukal Utara	4	-	-	6	8	18
Penukal Abab Lematang Ilir	23	1	7	26	66	126

Sumber/Source: Dinas Koperasi dan Usaha Kecil dan Menengah/ Office of Cooperatives and Small and Medium Enterprises

10

RATA-RATA PENGELUARAN PERKAPITA

Konsumsi Makanan

441.755
rupiah.

Konsumsi Nonmakanan

343.981
rupiah.

**konsumsi makanan
TERBESAR, yaitu
makanan & minuman jadi**
101.001 rupiah.

**konsumsi nonmakanan
TERBESAR, yaitu
keperluan perumahan dan
fasilitas rumah tangga**
203.707 rupiah.

sebagian besar penduduk berada pada
golongan pengeluaran **500.000 - 749.000** rupiah.
atau sebesar **26,94%**
dari total penduduk



PENJELASAN TEKNIS

Pengeluaran konsumsi akhir rumah tangga mencakup berbagai pengeluaran konsumsi akhir rumah tangga atas barang dan jasa untuk memenuhi kebutuhan individu ataupun kelompok secara langsung. Pengeluaran rumah tangga di sini mencakup makanan dan minuman selain restoran; pakaian, alas kaki dan jasa perawatannya; perumahan dan perlengkapan rumah tangga; kesehatan dan pendidikan; transportasi dan komunikasi; restoran dan hotel serta lainnya.

Pengeluaran rata-rata per kapita adalah biaya yang dikeluarkan untuk konsumsi semua anggota rumah tangga selama sebulan baik yang berasal dari pembelian, pemberian maupun produksi sendiri dibagi dengan banyaknya anggota rumah tangga dalam rumah tangga tersebut.

Pengeluaran rumah tangga yang terdiri dari pengeluaran makanan dan bukan makanan dapat menggambarkan bagaimana penduduk mengalokasikan kebutuhan rumah tangga.

Meskipun harga komoditas barang dan jasa antar daerah berbeda, nilai pengeluaran rumah tangga masih dapat menunjukkan perbedaan tingkat kesejahteraan penduduk antar provinsi khususnya dilihat

TECHNICAL NOTES

Household final consumption expenditures consist of expenditures incurred by households, which are used for both individual or collective needs. Household final consumptions are classified into food and beverages other than restaurants; clothing, footwear, and related maintenance services; housing and household equipment; health and education; transport and communication; restaurants and hotels; and others.

Per capita Average Expenditure is the cost spent for all household members consumption during the month, whether from purchasing, giving or own production, divided by the number of household members in the household.

The household expenditure which are classified into food and non-food consumption expenditure, could describe how community allocates their household spending. Although the prices of goods and services are different in the different area, the household expenditure figure can still reflect level of welfare amongst area.

The household income can indicate the condition of public welfare. On the poor communities, majority of revenue will be allocated to consumer staples. Conversely, people whose economy is already well established tend to be

dari segi ekonomi. Sehingga angka pengeluaran juga dapat dipakai untuk perbandingan antar wilayah/daerah.

Besarnya pendapatan yang diterima masyarakat dapat menggambarkan kesejahteraan masyarakat tersebut. Pada masyarakat yang ekonominya relatif belum mapan biasanya sebagian besar pendapatan dialokasikan untuk konsumsi kebutuhan pokok. Sebaliknya, masyarakat yang ekonominya sudah relatif mapan cenderung lebih banyak teralokasi ke kebutuhan sekunder atau bahkan kebutuhan tersier.

allocated to secondary or even tertiary needs.

The household income can indicate the condition of public welfare. On the poor communities, majority of revenue will be allocated to consumer staples. Conversely, people whose economy is already well established tend to be allocated to secondary or even tertiary needs.

ULASAN

Rata-rata pengeluaran perkapita penduduk pada tahun 2019 tercatat sebesar Rp441.755 rupiah untuk konsumsi makanan dan Rp343.981 untuk pengeluaran non makanan.

Berdasarkan jenis pengeluarannya, pengeluaran perkapita makanan sebulan terbesar tahun 2019 digunakan untuk belanja kelompok makanan dan minuman jadi dan tembakau yaitu sebesar Rp101.001 dan Rp71.938. Sementara untuk pengeluaran perkapita non makanan sebulan terbesar digunakan untuk keperluan perumahan dan fasilitas rumah tangga serta untuk keperluan aneka barang dan jasa, masing-masing sebesar Rp203.707 dan Rp70.235.

Menurut golongan pengeluaran per kapita per bulan, sebagian besar penduduk berada di golongan pengeluaran Rp500.000 – Rp749.000 atau sebesar 26,94 persen dari total penduduk di Kabupaten Penukal Abab Lematang Ilir.

DESCRIPTION

Average per capita expenditure in 2019 amounted to Rp441.755 for the consumption of food and Rp343.981 for non-food expenditures. (details on expenditure and consumption of the population are presented in table 10.1 - 10.3)

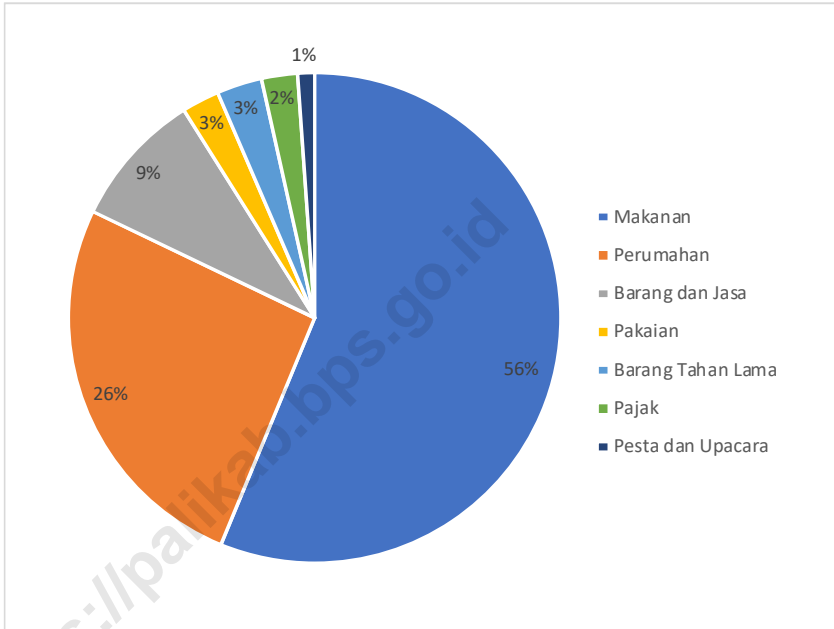
Based on the type of expenditure, monthly average per capita expenditure figure for food showed that prepared food and beverages and tobacco group were two biggest consumptions in 2019. The values for each were Rp101.001 and Rp71.938. On the other hand, the monthly per capita expenditure for nonfood was spent for housing and household facilities and miscellaneous goods and services. Those spending were Rp203.707 and Rp70.235.

According to the group of expenditure per capita per month, most of population with expenditure between of IDR. 500,000 and IDR. 749.00 or 26,94 percent of total population in Penukal Abab Lematang Ilir Regency.

Gambar 10.1
Figures

Persentase Pengeluaran per Kapita Sebulan Menurut Kelompok Komoditas di Kabupaten PALI, 2018 dan 2019

Percentage of Monthly Expenditure per Capita by Commodity Group in PALI Regency, 2018 and 2019



Sumber/Source: BPS, Survei Sosial Ekonomi Nasional (Susenas) Maret/BPS-Statistics Indonesia, National Socioeconomic Survey March

Tabel
Table 10.1

Rata-rata Pengeluaran per Kapita Sebulan Menurut Kelompok Komoditas (rupiah) di Kabupaten PALI, 2018 dan 2019
Monthly Average Expenditure per Capita by Commodity Group (rupiahs) in PALI Regency, 2018 and 2019

Kelompok Komoditas/Commodity Group	2018	2019
(1)	(2)	(3)
Makanan/Food		
Padi-padian/ <i>Cereals</i>	74 632	64 978
Umbi-umbian/ <i>Tubers</i>	3 860	4 971
Ikan/udang/cumi/kerang/ <i>Fish/shrimp/common squid/shells</i>	34 266	40 178
Daging/ <i>Meat</i>	12 335	18 343
Telur dan susu/ <i>Eggs and milk</i>	19 589	25 856
Sayur-sayuran/ <i>Vegetables</i>	39 587	35 618
Kacang-kacangan/ <i>Legumes</i>	6 481	7 576
Buah-buahan/ <i>Fruits</i>	18 194	15 109
Minyak dan kelapa/ <i>Oil and coconut</i>	11 064	10 999
Bahan minuman/ <i>Beverage stuffs</i>	15 642	16 343
Bumbu-bumbuan/ <i>Spices</i>	12 134	13 795
Konsumsi lainnya/ <i>Miscellaneous food items</i>	13 174	15 052
Makanan dan minuman jadi/ <i>Prepared food and beverages</i>	75 397	101 001
Rokok/ <i>Cigarettes</i>	66 252	71 938
Jumlah makanan/Total food	402 607	441 755
Bukan makanan/Non-food		
Perumahan dan fasilitas rumah tangga/ <i>Housing and household facilities</i>	190 877	203 707
Aneka komoditas dan jasa/ <i>Goods and services</i>	61 029	70 235
Pakaian, alas kaki, dan tutup kepala/ <i>Clothing, footwear, and headgear</i>	19 412	19 389
Komoditas tahan lama/ <i>Durable goods</i>	19 576	23 395
Pajak, pungutan, dan asuransi/ <i>Taxes and insurance</i>	24 476	18 524
Keperluan pesta dan upacara/kenduri/ <i>Parties and ceremonies</i>	9 324	8 730
Jumlah bukan makanan/Total non-food	324 694	343 981
Jumlah/Total	727,301	785,736

Sumber/Source: BPS, Survei Sosial Ekonomi Nasional (Susenas) Maret/BPS-Statistics Indonesia, National Socioeconomic Survey March

Tabel
Table 10.2**Persentase Pengeluaran per Kapita Sebulan Menurut Kelompok Komoditas di Kabupaten PALI, 2018 dan 2019**
Percentage of Monthly Expenditure per Capita by Commodity Group in PALI Regency, 2018 and 2019

Kelompok Komoditas/Commodity Group	2018	2019
(1)	(2)	(3)
Makanan/Food		
Padi-padian/ <i>Cereals</i>	10,26	8,27
Umbi-umbian/ <i>Tubers</i>	0,53	0,63
Ikan/udang/cumi/kerang/ <i>Fish/shrimp/common squid/shells</i>	4,71	5,11
Daging/ <i>Meat</i>	1,70	2,33
Telur dan susu/ <i>Eggs and milk</i>	2,69	3,29
Sayur-sayuran/ <i>Vegetables</i>	5,44	4,53
Kacang-kacangan/ <i>Legumes</i>	0,89	0,96
Buah-buahan/ <i>Fruits</i>	2,50	1,92
Minyak dan kelapa/ <i>Oil and coconut</i>	1,52	1,40
Bahan minuman/ <i>Beverage stuffs</i>	2,15	2,08
Bumbu-bumbuan/ <i>Spices</i>	1,67	1,76
Konsumsi lainnya/ <i>Miscellaneous food items</i>	1,81	1,92
Makanan dan minuman jadi/ <i>Prepared food and beverages</i>	10,37	12,85
Rokok/ <i>Cigarettes</i>	9,11	9,16
Jumlah makanan/Total food	55,36	56,22
Bukan makanan/Non-food		
Perumahan dan fasilitas rumah tangga/ <i>Housing and household facilities</i>	26,24	25,93
Aneka komoditas dan jasa/ <i>Goods and services</i>	8,39	8,94
Pakaian, alas kaki, dan tutup kepala/ <i>Clothing, footwear, and headgear</i>	2,67	2,47
Komoditas tahan lama/ <i>Durable goods</i>	2,69	2,98
Pajak, pungutan, dan asuransi/ <i>Taxes and insurance</i>	3,37	2,36
Keperluan pesta dan upacara/kenduri/ <i>Parties and ceremonies</i>	1,28	1,11
Jumlah bukan makanan/Total non-food	44,64	43,78
Jumlah/Total	100,00	100,00

Sumber/Source: BPS, Survei Sosial Ekonomi Nasional (Susenas) Maret/BPS-Statistics Indonesia, National Socioeconomic Survey March

Tabel
Table 10.3**Persentase Penduduk Menurut Golongan Pengeluaran Per Kapita Sebulan di Kabupaten PALI, 2018 dan 2019**
Percentage of Population by Per Capita Spending Group a Month in PALI Regency,, 2018 and 2019

Golongan Pengeluaran Spending Group (Rp)	2018	2019
(1)	(2)	(3)
< 150 000	0,00	0,00
150 000–199 999	0,61	0,00
200 000–299 999	7,39	7,68
300 000–499 999	25,25	25,04
500 000–749 999	29,12	26,94
750 000–999 999	17,47	15,45
1 000 000–1 499 999	14,76	16,73
> 1 500 000	5,41	8,16
Jumlah/Total	100,00	100,00

Sumber/Source: BPS, Survei Sosial Ekonomi Nasional (Susenas) Maret/BPS-Statistics Indonesia, National Socioeconomic Survey March

Tabel
Table 10.4

Pengeluaran Rata-rata Perkapita Sebulan menurut Golongan Pengeluaran dan Kelompok Barang (Rp) di Kabupaten PALI, 2019
PAverage Per Capita Monthly Expenditure by Expenditure Group and Commodity Group (Rp) in PALI Regency, 2019

Golongan Pengeluaran <i>Expenditure Class</i>	Makanan <i>Food</i>	Bukan Makanan <i>Non Food</i>	Jumlah <i>Total</i>
(1)	(2)	(3)	(4)
<100 000	-	-	-
100 000 -149 999	-	-	-
150 000 – 199 999	173 074	99 271	272 345
200 000 – 299 999	247 151	153 426	400 576
300 000 – 499 999	363 307	240 580	603 887
500 000 – 749 999	533 633	335 633	869 266
750 000 – 999 999	711 014	512 513	1 223 528
1 000 000 – 1 499 999	1 266 482	1 514 432	2 780 913
1 500 000	441 755	343 981	785 736

Sumber/Source: BPS, Survei Sosial Ekonomi Nasional (Susenas) Maret/BPS-Statistics Indonesia, National Socioeconomic Survey March

11

PERDAGANGAN
TRADE

Pasar
Kalangan



48
pasar



2.137
pedagang

Pasar
Inpres



3
pasar



1.272
pedagang

PENJELASAN TEKNIS

Pasar adalah tempat pertemuan antara penjual dan pembeli barang dan jasa. Pasar dapat menggunakan bangunan yang bersifat permanen atau semi permanen ataupun tanpa bangunan. Barang yang diperjualbelikan di dalam pasar dapat terdiri dari banyak komoditas (campuran) ataupun secara khusus suatu komoditas tertentu.

TECHNICAL NOTES

The market is a meeting place between sellers and buyers of goods and services. Market can use buildings that are permanent or semi-permanent or without building. Goods traded on the market can consist of many commodities (mix) or specifically a certain commodity.

<https://palikab.bps.go.id>

ULASAN

Perdagangan merupakan salah satu urat nadi perkembangan dan pertumbuhan ekonomi di Penukal Abab Lematang Ilir. Sarana dan prasarana perdagangan yang efektif menunjang kegiatan perdagangan. Pasar yang merupakan sarana distribusi, memiliki fungsi untuk memperlancar proses penyaluran barang dan jasa kebutuhan masyarakat.

Terdapat 3 buah pasar inpres di Kabupaten Penukal Abab Lematang Ilir pada tahun 2019 yang dapat menampung 1272 pedagang. Jumlah ini menurun dari tahun 2017 menampung 1811 pedagang. Sedangkan pasar kalangan di Kabupaten ini sejumlah 48 pasar juga menurun dari 2017 yaitu 50 pasar.

DESCRIPTION

Trade is one of the development veins and economic growth in Penukal Abab Lematang Ilir. Facilities and infrastructure has an important role in supporting effective trading activities. Market as distribution facilities, has the function to expedite the process of distribution of goods and services the community needs.

There are 3 Inpres markets in Penukal Abab Lematang Ilir regency in 2019 that can accommodate as many as 1272 traders. This number decrease from 2017 that just accommodate 1811 traders. While weekly markets in the Regency as many as 48 markets, this numbers also decrease from 2017 that was 50 weekly markets.

Tabel
Table 11.1**Jumlah Sarana Perdagangan Menurut Jenisnya di Kabupaten PALI, 2016–2019**
Number of Trading Facilities by Type of Facility in PALI Regency, 2016–2019

Jenis Sarana Perdagangan Type of Trading Facilities	2016	2017	2018	2019
(1)	(2)	(3)	(4)	(5)
Pasar/Market	53	53	53	51
Toko/Store
Kios	924	924	924	564
Warung
Jumlah/Total

Sumber/Source: Dinas Perindustrian dan Perdagangan Kabupaten Penukal Abab Lematang Ilir/Industry and Trading Services of Penukal Abab Lematang Ilir Regency

Tabel 11.2 Jumlah Pasar Inpres dan Pedagang di Kabupaten PALI, 2019
Table Number of Inpres Market and Trader in PALI Regency, 2019

Kecamatan Subdistrict	Jumlah Pasar Inpres/ Number of Market	Total Pedagang/ Number of Trader
(1)	(2)	(3)
Talang Ubi	1	696
Tanah Abang	1	319
Penukal Utara	-	-
Penukal	1	257
Abab	-	-
Penukal Abab Lematang Ilir	3	1272

Lanjutan Tabel/*Continued Table* 11.2

Kecamatan <i>Subdistrict</i>	Pedagang/Trader		
	Kios/ <i>Kiosk</i>	Los/ <i>Market Stall</i>	Kaki Lima/ <i>Sidewalk Stall</i>
(1)	(2)	(3)	
Talang Ubi	328	218	150
Tanah Abang	96	143	80
Penukal Utara	-	-	-
Penukal	140	27	90
Abab	-	-	-
Penukal Abab Lematang Ilir	564	388	320

Sumber/*Source*: Dinas Perindustrian dan Perdagangan Kabupaten Penukal Abab Lematang Ilir/*Industry and Trading Services of Penukal Abab Lematang Ilir Regency*

Tabel
Table 11.3**Jumlah Pasar Kalangan dan Pedagang yang Memberikan PAD (Pendapatan Asli Daerah) di Kabupaten PALI, 2019**
Number of Weekly Market and Trader Contributes to Origin Regional income in PALI Regency, 2019

Kecamatan Subdistrict	Jumlah Pasar Kalangan/ Number of Weekly Market	Pedagang/Trader		
		Kios/ Kiosk	Los/ Market Stall	Kaki Lima/ Sidewalk Stall
(1)	(2)	(3)		
Talang Ubi	-	-	-	-
Tanah Abang	-	-	-	-
Penukal Utara	-	-	-	-
Penukal	-	-	-	-
Abab	-	-	-	-
Penukal Abab Lematang Ilir	-	-	-	-

Sumber/Source: Dinas Perindustrian dan Perdagangan Kabupaten Penukal Abab Lematang Ilir/Industry and Trading Services of Penukal Abab Lematang Ilir Regency

Tabel 11.4
Table

Jumlah Pasar Kalangan dan Pedagang yang Tidak Memberikan PAD (Pendapatan Asli Daerah) di Kabupaten PALI, 2019
Number of Weekly Market and Trader That Not Contributes to Origin Regional Income in PALI Regency, 2019

Kecamatan Subdistrict	Jumlah Pasar Kalangan/ Number of Weekly Market	Total Pedagang/ Number of Trader
(1)	(2)	(3)
Talang Ubi	16	541
Tanah Abang	5	340
Penukal Utara	12	368
Penukal	9	257
Abab	6	613
Penukal Abab Lematang Ilir	48	2 137

Sumber/Source: Dinas Perindustrian dan Perdagangan Kabupaten Penukal Abab Lematang Ilir/Industry and Trading Services of Penukal Abab Lematang Ilir Regency

12

SISTEM NERACA REGIONAL/SYSTEM OF REGIONAL ACCOUNTS



3 LAPANGAN USAHA dengan kontribusi terbesar terhadap PDRB KAB. PALI:

Pertambangan & Penggalian
2.068.120,8

Pertanian, Kehutanan, & Perikanan
890.709,9

Konstruksi
633.898,3

4.705.806,5

PRODUK DOMESTIK REGIONAL BRUTO (PDRB)
atas dasar harga konstan

Laju Pertumbuhan PDRB
atas dasar harga konstan

6,16
persen

PDRB perkapita

23.668.174
rupiah

PENJELASAN TEKNIS

1. **Sumber data** yang digunakan dalam bab ini berasal dari Badan Pusat Statistik Republik Indonesia (BPS- RI).
2. **Penghitungan statistik neraca regional** yang digunakan di sini mengikuti buku petunjuk yang diterbitkan oleh Perserikatan Bangsa Bangsa yang dikenal sebagai "Sistem Neraca Nasional". Namun, penerapan statistik neraca regional tersebut telah disesuaikan dengan kondisi sosial ekonomi Nama Kabupaten/Kota.
3. **Produk Domestik Regional Bruto (PDRB)** pada tingkat regional (provinsi) menggambarkan kemampuan suatu wilayah untuk menciptakan output (nilai tambah) pada suatu waktu tertentu. Untuk menyusun PDRB digunakan 2 pendekatan yaitu Lapangan Usaha dan Pengeluaran. PDRB dari sisi lapangan usaha merupakan penjumlahan seluruh komponen nilai tambah bruto yang mampu diciptakan oleh sektor-sektor ekonomi atas berbagai aktivitas produksinya. Sedangkan dari sisi penggunaan menjelaskan tentang penggunaan dari nilai tambah tersebut.

TECHNICAL NOTES

1. **Source of data** used in this chapter comes from the BPS Statistics Indonesia (BPS-RI).
2. **Calculation of regional accounts statistics** which is used here follows the user guide published by the United Nations known as the "System of National Accounts". However, the application of regional account statistics has been adjusted to the socio-economic conditions of Nama Kabupaten/ Kota.
3. **The basic measure of the value added arising from economic is known as gross regional domestic product (GDRP)** at the regional level (provinces). To compile these statistics, two approaches have been used, i.e. "production approach" and "expenditure approach". The first approach is to measure value added produced by various kinds of economic activities, while the second approach is to measure final uses o the country's output. In other words, *grdp* is the sum fo total value added produced by all economic industries (activities) and the way of using it.

PRODUK DOMESTIK REGIONAL BRUTO (PDRB)

Produk Domestik Regional Bruto (PDRB) adalah indikator utama perekonomian di suatu wilayah. Pada tahun ini penghitungan PDRB sudah menggunakan tahun dasar yang baru, yaitu tahun dasar 2010. Selain itu terjadi perubahan klasifikasi, yang sebelumnya terdiri dari 9 sektor ekonomi, sekarang menjadi 17 kategori.

PDRB Kabupaten Penukal Abab Lematang Ilir atas dasar harga berlaku dengan migas pada tahun 2019 mengalami peningkatan dibanding tahun sebelumnya. Pada tahun 2018, nilai tambah yang terbentuk sebesar Rp 6,49 triliun, dan pada tahun 2019 meningkat menjadi Rp 7,09 triliun. Sementara nilai PDRB tanpa migas tahun 2018 sebesar Rp 5,28 triliun dan tahun 2019 sebesar 5,74 triliun. Sedangkan nilai PDRB atas dasar harga konstan dengan migas tahun 2019 mencapai Rp 4,70 triliun dan dalam struktur tanpa migas, nilai tambah pada tahun 2019 mencapai Rp 3,68 triliun.

GROSS REGIONAL DOMESTIC PRODUCTS (GRDP)

Gross Regional Domestic Products (GRDP) is the main key of economic indicators in certain region. This year, the calculation of GRDP use a new base year, 2010. In addition there is a change of classification, which previously consisted of nine sectors of the economy, now into 17 categories.

GRDP Penukal Abab Lematang Ilir Regency at current prices with oil and gas in 2019 increased over the previous year. In 2018 the value added created by Rp. 6,49 trillion, and in 2019 increased to Rp. 7,09 trillion. While the value of GRDP without oil-gas in 2018 amounted to Rp. 5,28 trillion while the value of GRDP without oil-gas in 2019 amounted to Rp. 5,74 trillion. Meanwhile, GRDP a constant prices with oil and gas in 2019 reached Rp 4,70 trillion, and in the structure without oil and gas, the value added in 2019 reached Rp 3,68 trillion.

Struktur Ekonomi

Struktur perekonomian di Kabupaten Penukal Abab Lematang Ilir tahun 2018 masih didominasi oleh kategori Pertambangan dan Penggalian (43,20 persen). Peranan terbesar kedua, ketiga dan keempat berasal dari kategori Pertanian, Kehutanan, dan Perikanan (15,20 persen), kategori perdagangan besar dan eceran; reparasi mobil dan sepeda motor (14,65) dan kategori konstruksi (14,34).

Pertumbuhan ekonomi

Laju pertumbuhan PDRB Penukal Abab Lematang Ilir dengan migas tahun 2019 jauh lebih lamban dari tahun sebelumnya, yaitu dari sebesar 6,43 persen di tahun 2018 menjadi 6,16 persen di tahun 2019. Sementara pertumbuhan ekonomi tanpa migas sebesar 6,26 persen juga lebih rendah dari tahun sebelumnya yang tumbuh 6,97 persen.

Economic Structure

The economic structure in Penukal Abab Lematang Ilir Regency in 2018 was still dominated by the category of Mining and Quarrying (43,20 percent). The role of the second, third and fourth came from Agriculture, Forestry, and Fisheries (15,20 percent), Wholesale and retail trade; repair of cars and motorcycles (14,65), and construction (14,34).

Economic Growth

Economic growth in Penukal Abab Lematang Ilir with oil and gas in 2019 decreased from previous year, from 6,43 percent in 2018 to 6,16 percent in 2019. While the non-oil economic growth amounted 6,26 percent, lower than previous year that is 6,97 percent.

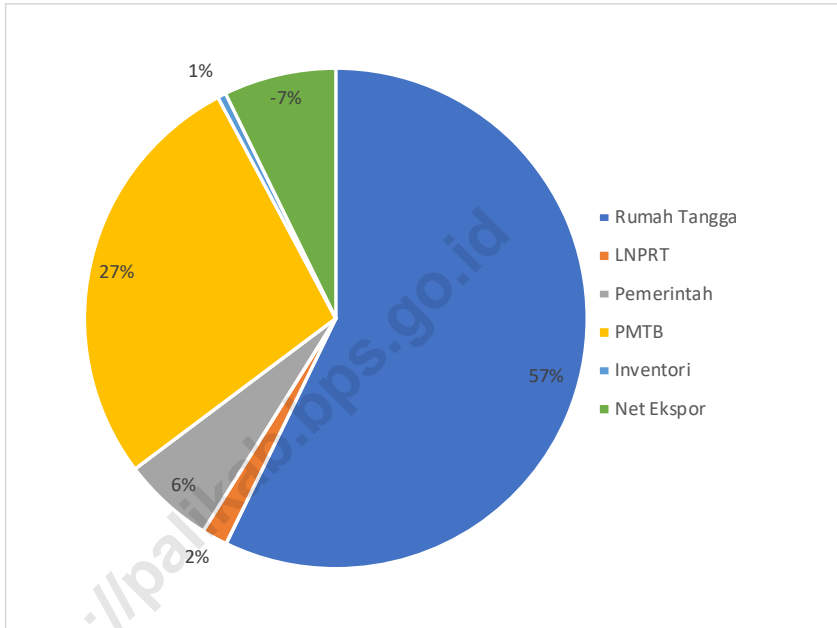
Percepatan pertumbuhan ekonomi ini dipicu melajunya pertumbuhan ekonomi di 3 kategori, yaitu Penyediaan Akomodasi dan Makan (13,70 persen), Jasa Perusahaan (9,79 persen) dan Industri Pengolahan (9,13 persen). Sementara pertumbuhan ekonomi terendah berada pada kategori Jasa Keuangan dan Asuransi berkurang sebesar 0,20 persen.

This economic improvement triggered by economic growth in 3 categories, Accomodation and food service Activities (13,70 percent), Business Activities (9,79 percent), and Manufacturing (9,13 percent). While the lowest economic growth in the Financial and Asurances Activities that decreased by 0,20 percent.

<https://palikab.bps.go.id>

Gambar 12.1
Figures

Distribusi Produk Domestik Regional Bruto Atas Dasar Harga Berlaku Menurut Pengeluaran (persen) di Kabupaten Penukal Abab Lematang Ilir, 2015–2019
Distribution of GRDP at Current Market Prices by Type of Expenditure (percent) in Penukal Abab Lematang Ilir Regency, 2015–2019



Sumber/Source: BPS, berbagai sensus, survei dan sumber lain/BPS-Statistics Indonesia, various census, survey, and other sources

Tabel 12.1. **Produk Domestik Regional Bruto Atas Dasar Harga Berlaku Menurut Lapangan Usaha di Kabupaten Penukal Abab Lematang Ilir (miliar rupiah), 2015–2019**
Gross Regional Domestic Product at Current Market Prices by Industry in Penukal Abab Lematang Ilir Regency (billion rupiahs), 2015–2019

	Lapangan Usaha/Industry	2015	2016	2017	2018	2019
	(1)	(2)	(3)	(4)	(5)	(6)
A	Pertanian Kehutanan dan Perikanan/ <i>Agriculture Forestry and Fishing</i>	887,23	932,12	981,28	1027,81	1080,55
B	Pertambangan dan Penggalian/ <i>Mining and Quarrying</i>	2334,93	2317,25	2453,71	2787,84	3063,11
C	Industri Pengolahan/ <i>Manufacturing</i>	99,48	119,66	141,18	165,66	185,25
D	Pengadaan Listrik dan Gas/ <i>Electricity and Gas</i>	0,90	1,34	1,60	1,73	1,86
E	Pengadaan Air; Pengelolaan Sampah Limbah dan Daur Ulang/ <i>Water Supply; Sewerage Waste Management and Remediation Activities</i>	2,99	3,58	4,15	4,70	5,12
F	Konstruksi/ <i>Construction</i>	704,12	782,34	874,00	950,54	1016,79
G	Perdagangan Besar dan Eceran; Reparasi Mobil dan Sepeda Motor/ <i>Wholesale and Retail Trade; Repair of Motor Vehicles and Motorcycles</i>	573,16	686,78	802,43	916,65	1038,57
H	Transportasi dan Pergudangan/ <i>Transportation and Storage</i>	6,24	7,05	8,09	9,14	10,13
I	Penyediaan Akomodasi dan Makan Minum/ <i>Accommodation and Food Service Activities</i>	66,02	77,05	89,12	105,47	122,68
J	Informasi dan Komunikasi/ <i>Information and Communication</i>	36,30	40,96	45,63	51,21	55,90

Lanjutan Tabel/*Continued Table* 12.1

	Lapangan Usaha/Industry	2015	2016	2017	2018	2019
	(1)	(2)	(3)	(4)	(5)	(6)
K	Jasa Keuangan dan Asuransi/ <i>Financial and Insurance Activities</i>	46,01	51,42	56,02	59,75	60,45
L	Real Estat/ <i>Real Estate Activities</i>	142,35	161,75	180,45	202,25	227,27
M N	Jasa Perusahaan/ <i>Business Activities</i>	1,23	1,39	1,56	1,79	2,04
O	Administrasi Pemerintahan Pertahanan dan Jaminan Sosial Wajib/ <i>Public Administration and Defence; Compulsory Social Security</i>	87,47	89,19	85,82	84,87	86,74
P	Jasa Pendidikan/ <i>Education</i>	99,13	104,06	108,68	113,20	119,31
Q	Jasa Kesehatan dan Kegiatan Sosial/ <i>Human Health and Social Work Activities</i>	7,08	7,40	8,38	8,95	9,56
R S T U	Jasa Lainnya/ <i>Other Services Activities</i>	3,30	3,52	3,82	4,23	4,67
	Produk Domestik Regional Bruto/Gross Regional Domestic Product	5097,93	5386,87	5845,94	6495,77	7090,01

Sumber/*Source*: BPS, berbagai sensus, survei dan sumber lain/*BPS-Statistics Indonesia, various census, survey, and other sources*

Tabel
Table 12.2**Produk Domestik Regional Bruto Atas Dasar Harga Konstan 2010 Menurut Lapangan Usaha di Kabupaten Penukal Abab Lematang Ilir (miliar rupiah), 2015–2019**
 Gross Domestic Regional Bruto at 2010 Constant Market Prices by Industry in Penukal Abab Lematang Ilir Regency (billion rupiahs), 2015–2019

	Lapangan Usaha/Industry	2015	2016	2017	2018	2019
	(1)	(2)	(3)	(4)	(5)	(6)
A	Pertanian, Kehutanan, dan Perikanan/ <i>Agriculture, Forestry, and Fishing</i>	758,54	791,19	823,56	862,40	890,71
B	Pertambangan dan Penggalian/ <i>Mining and Quarrying</i>	1681,25	1737,62	1817,23	1931,72	2068,12
C	Industri Pengolahan/ <i>Manufacturing</i>	71,19	79,62	89,44	100,20	109,35
D	Pengadaan Listrik dan Gas/ <i>Electricity and Gas</i>	0,62	0,74	0,80	0,86	0,93
E	Pengadaan Air; Pengelolaan Sampah, Limbah, dan Daur Ulang/ <i>Water Supply; Sewerage, Waste Management, and Remediation Activities</i>	2,16	2,38	2,59	2,82	3,00
F	Konstruksi/ <i>Construction</i>	476,93	510,31	563,08	601,25	633,90
G	Perdagangan Besar dan Eceran; Reparasi Mobil dan Sepeda Motor/ <i>Wholesale and Retail Trade; Repair of Motor Vehicles and Motorcycles</i>	369,48	406,00	442,28	479,87	518,33
H	Transportasi dan Pergudangan/ <i>Transportation and Storage</i>	4,13	4,43	4,80	5,25	5,70
I	Penyediaan Akomodasi dan Makan Minum/ <i>Accommodation and Food Service Activities</i>	45,33	49,21	53,84	61,05	69,41
J	Informasi dan Komunikasi/ <i>Information and Communication</i>	32,32	34,26	36,50	39,19	41,84

Lanjutan Tabel/*Continued Table 12.2*

	Lapangan Usaha/Industry	2015	2016	2017	2018	2019
	(1)	(2)	(3)	(4)	(5)	(6)
K	Jasa Keuangan dan Asuransi/ <i>Financial and Insurance Activities</i>	38,11	41,28	42,77	43,88	43,79
L	Real Estat/ <i>Real Estate Activities</i>	95,17	102,15	110,64	120,08	130,60
M,N	Jasa Perusahaan/ <i>Business Activities</i>	0,90	0,96	1,04	1,13	1,24
O	Administrasi Pemerintahan, Pertahanan, dan Jaminan Sosial Wajib/ <i>Public Administration and Defence; Compulsory Social Security</i>	69,87	75,47	78,02	80,72	82,45
P	Jasa Pendidikan/ <i>Education</i>	82,49	86,40	89,65	93,10	96,93
Q	Jasa Kesehatan dan Kegiatan Sosial/ <i>Human Health and Social Work Activities</i>	5,37	5,55	5,87	6,22	6,48
R,S,T,U	Jasa Lainnya/ <i>Other Services Activities</i>	2,42	2,56	2,68	2,85	3,02
	Produk Domestik Regional Bruto/Gross Regional Domestic Product	3736,27	3930,14	4164,80	4432,60	4705,81

Sumber/*Source*: BPS, berbagai sensus, survei dan sumber lain/*BPS-Statistics Indonesia, various census, survey, and other sources*

Tabel
Table 12.3

Distribusi Persentase Produk Domestik Regional Bruto Atas Dasar Harga Berlaku Menurut Lapangan Usaha di Kabupaten Penukal Abab Lematang Ilir, 2015–2019
Percentage Distribution of Gross Regional Domestic Product at Current Market Prices by Industry in Penukal Abab Lematang Ilir Regency, 2015–2019

Lapangan Usaha/Industry	2015	2016	2017	2018	2019
(1)	(2)	(3)	(4)	(5)	(6)
A Pertanian, Kehutanan, dan Perikanan/ <i>Agriculture, Forestry, and Fishing</i>	17,4	17,3	16,79	15,82	15,24
B Pertambangan dan Penggalian/ <i>Mining and Quarrying</i>	45,8	43,02	41,97	42,92	43,2
C Industri Pengolahan/ <i>Manufacturing</i>	1,95	2,22	2,42	2,55	2,61
D Pengadaan Listrik dan Gas/ <i>Electricity and Gas</i>	0,02	0,02	0,03	0,03	0,03
E Pengadaan Air; Pengelolaan Sampah, Limbah, dan Daur Ulang/ <i>Water Supply; Sewerage, Waste Management, and Remediation Activities</i>	0,06	0,07	0,07	0,07	0,07
F Konstruksi/ <i>Construction</i>	13,81	14,52	14,95	14,63	14,34
G Perdagangan Besar dan Eceran; Reparasi Mobil dan Sepeda Motor/ <i>Wholesale and Retail Trade; Repair of Motor Vehicles and Motorcycles</i>	11,24	12,75	13,73	14,11	14,65
H Transportasi dan Pergudangan/ <i>Transportation and Storage</i>	0,12	0,13	0,14	0,14	0,14
I Penyediaan Akomodasi dan Makan Minum/ <i>Accommodation and Food Service Activities</i>	1,3	1,43	1,52	1,62	1,73
J Informasi dan Komunikasi/ <i>Information and Communication</i>	0,71	0,76	0,78	0,79	0,79
K Jasa Keuangan dan Asuransi/ <i>Financial and Insurance Activities</i>	0,9	0,95	0,96	0,92	0,85

Lanjutan Tabel/*Continued Table* 12.3

Lapangan Usaha/ <i>Industry</i>		2015	2016	2017	2018	2019
(1)		(2)	(3)	(4)	(5)	(6)
L	Real Estat/ <i>Real Estate Activities</i>	2,79	3	3,09	3,11	3,21
M,N	Jasa Perusahaan/ <i>Business Activities</i>	0,02	0,03	0,03	0,03	0,03
O	Administrasi Pemerintahan, Pertahanan, dan Jaminan Sosial Wajib/ <i>Public Administration and Defence; Compulsory Social Security</i>	1,72	1,66	1,47	1,31	1,22
P	Jasa Pendidikan/ <i>Education</i>	1,94	1,93	1,86	1,74	1,68
Q	Jasa Kesehatan dan Kegiatan Sosial/ <i>Human Health and Social Work Activities</i>	0,14	0,14	0,14	0,14	0,13
R,S,T,U	Jasa Lainnya/ <i>Other Services Activities</i>	0,06	0,07	0,07	0,07	0,07
Produk Domestik Regional Bruto/<i>Gross Regional Domestic Product</i>		100	100	100	100	100

Sumber/*Source*: BPS, berbagai sensus, survei dan sumber lain/*BPS-Statistics Indonesia, various census, survey, and other sources*

Tabel
Table 12.4**Laju Pertumbuhan Produk Domestik Regional Bruto Atas Dasar Harga Konstan 2010 Menurut Lapangan Usaha di Kabupaten Penukal Abab Lematang Ilir (persen), 2016–2019**
Growth Rate of Gross Regional Domestic Product at 2010 Constant Market Prices by Industry in Penukal Abab Lematang Ilir Regency (percent), 2016–2019

	Lapangan Usaha/Industry	2016	2017	2018	2019
	(1)	(2)	(3)	(4)	(5)
A	Pertanian, Kehutanan, dan Perikanan/ <i>Agriculture, Forestry, and Fishing</i>	4,3	4,09	4,72	3,28
B	Pertambangan dan Penggalian/ <i>Mining and Quarrying</i>	3,35	4,58	6,3	7,06
C	Industri Pengolahan/ <i>Manufacturing</i>	11,84	12,33	12,03	9,13
D	Pengadaan Listrik dan Gas/ <i>Electricity and Gas</i>	18,81	8,32	8,09	8,23
E	Pengadaan Air; Pengelolaan Sampah, Limbah, dan Daur Ulang/ <i>Water Supply; Sewerage, Waste Management, and Remediation Activities</i>	10,19	9	8,89	6,12
F	Konstruksi/ <i>Construction</i>	7	10,34	6,78	5,43
G	Perdagangan Besar dan Eceran; Reparasi Mobil dan Sepeda Motor/ <i>Wholesale and Retail Trade; Repair of Motor Vehicles and Motorcycles</i>	9,88	8,93	8,5	8,01
H	Transportasi dan Pergudangan/ <i>Transportation and Storage</i>	7,24	8,41	9,34	8,56
I	Penyediaan Akomodasi dan Makan Minum/ <i>Accommodation and Food Service Activities</i>	8,58	9,41	13,38	13,7
J	Informasi dan Komunikasi/ <i>Information and Communication</i>	6	6,54	7,37	6,78
K	Jasa Keuangan dan Asuransi/ <i>Financial and Insurance Activities</i>	8,33	3,62	2,58	-0,2
L	Real Estat/ <i>Real Estate Activities</i>	7,34	8,31	8,53	8,76
M,N	Jasa Perusahaan/ <i>Business Activities</i>	6,55	7,59	9,22	9,79

Lanjutan Tabel/*Continued Table* 12.4

Lapangan Usaha/Industry		2016	2017	2018	2019
	(1)	(2)	(3)	(4)	(5)
O	Administrasi Pemerintahan, Pertahanan, dan Jaminan Sosial Wajib/ <i>Public Administration and Defence; Compulsory Social Security</i>	8,01	3,39	3,46	2,14
P	Jasa Pendidikan/ <i>Education</i>	4,75	3,76	3,84	4,12
Q	Jasa Kesehatan dan Kegiatan Sosial/ <i>Human Health and Social Work Activities</i>	3,33	5,84	5,91	4,16
R,S,T,U	Jasa Lainnya/ <i>Other Services Activities</i>	5,75	5,06	6,34	5,87
Produk Domestik Regional Bruto/<i>Gross Regional Domestic Product</i>		5,19	5,97	6,43	6,16

Sumber/*Source*: BPS, berbagai sensus, survei dan sumber lain/*BPS-Statistics Indonesia, various census, survey, and other sources*

Tabel
Table 12.5

Produk Domestik Regional Bruto Atas Dasar Harga Berlaku Menurut Jenis Pengeluaran di Kabupaten Penukal Abab Lematang Ilir (miliar rupiah), 2015–2019
Gross Regional Domestic Product at Current Market Prices by Type of Expenditure in Penukal Abab Lematang Ilir Regency/ Municipality (billion rupiahs), 2015–2019

Jenis Pengeluaran <i>Type of Expenditure</i>	2015	2016	2017	2018	2019
(1)	(2)	(3)	(4)	(5)	(6)
Pengeluaran Konsumsi Rumah Tangga <i>Household Consumption Expenditure</i>	3424,02	3753,12	4036,53	4368,83	4739,74
Pengeluaran Konsumsi LNPRT <i>NPISH Consumption Expenditure</i>	91,59	102,31	110,91	122,93	138,13
Pengeluaran Konsumsi Pemerintah <i>Government Consumption Expenditure</i>	258,68	270,91	362,56	423,34	486,58
Pembentukan Modal Tetap Bruto <i>Gross Fixed Capital Formation</i>	1850,87	2035,99	2229,64	2287,92	2279,20
Perubahan Inventori <i>Changes in Inventories</i>	-53,37	-30,13	-50,32	106,21	45,42
Ekspor Barang dan Jasa/ <i>Exports of Goods and Services</i>	-473,85	-745,33	-843,37	-813,46	-599,05
Produk Domestik Regional Bruto/Gross Regional Domestic Product	5097,93	5386,87	5845,94	6495,77	7090,01

Sumber/Source: BPS, berbagai sensus, survei dan sumber lain/BPS-Statistics Indonesia, various census, survey, and other sources

Tabel
Table 12.6**Produk Domestik Regional Bruto Atas Dasar Harga Konstan 2010 Menurut Jenis Pengeluaran di Kabupaten Penukal Abab Lematang Ilir (miliar rupiah), 2015–2019**
Gross Regional Domestic Product at 2010 Constant Market Prices by Type of Expenditure in Penukal Abab Lematang Ilir Regency (billion rupiahs), 2015–2019

Jenis Pengeluaran Type of Expenditure	2015	2016	2017	2018	2019
(1)	(2)	(3)	(4)	(5)	(6)
Pengeluaran Konsumsi Rumah Tangga <i>Household Consumption Expenditure</i>	2524,07	2648,86	2755,43	2870,52	2992,43
Pengeluaran Konsumsi LNPRT <i>NPISH Consumption Expenditure</i>	70,11	75,41	78,75	85,52	92,98
Pengeluaran Konsumsi Pemerintah <i>Government Consumption Expenditure</i>	184,08	187,89	208,45	235,51	255,78
Pembentukan Modal Tetap Bruto <i>Gross Fixed Capital Formation</i>	1350,10	1426,25	1547,52	1558,92	1577,91
Perubahan Inventori <i>Changes in Inventories</i>	-32,32	-14,47	-105,50	39,64	40,65
Ekspor Barang dan Jasa/ <i>Exports of Goods and Services</i>	-359,78	-393,80	-319,84	-357,51	-253,94
Produk Domestik Regional Bruto/Gross Regional Domestic Product	3736,27	3930,14	4164,80	4432,60	4705,81

Sumber/Source: BPS, berbagai sensus, survei dan sumber lain/BPS-Statistics Indonesia, various census, survey, and other sources

Tabel
Table 12.7**Laju Pertumbuhan Produk Domestik Regional Bruto Atas Dasar Harga Konstan 2010 Menurut Pengeluaran (persen) Di Kabupaten Penukal Abab Lematang Ilir, 2016–2019**
Growth Rate of GRDP at 2010 Constant Market by Type of Expenditure (percent) in Penukal Abab Lematang Ilir Regency, 2016–2019

Jenis Pengeluaran Type of Expenditure	2016	2017	2018	2019
(1)	(3)	(4)	(5)	(6)
Pengeluaran Konsumsi Rumah Tangga <i>Household Consumption Expenditure</i>	4,94	4,02	4,18	4,25
Pengeluaran Konsumsi LNPR <i>NPISH Consumption Expenditure</i>	7,55	4,43	8,60	8,72
Pengeluaran Konsumsi Pemerintah <i>Government Consumption Expenditure</i>	2,07	10,94	12,98	8,61
Pembentukan Modal Tetap Bruto <i>Gross Fixed Capital Formation</i>	5,64	8,50	0,74	1,22
Perubahan Inventori <i>Changes in Inventories</i>	-	-	-	-
Ekspor Barang dan Jasa/ <i>Exports of Goods and Services</i>	-	-	-	-
Produk Domestik Regional Bruto/Gross Regional Domestic Product	5,19	5,97	6,43	6,16

Sumber/Source: BPS, berbagai sensus, survei dan sumber lain/BPS-Statistics Indonesia, various census, survey, and other sources

Tabel
Table 12.8**Distribusi Produk Domestik Regional Bruto Atas Dasar Harga Berlaku Menurut Pengeluaran (persen) di Kabupaten Penukal Abab Lematang Ilir, 2015–2019**
Distribution of GRDP at Current Market Prices by Type of Expenditure (percent) in Penukal Abab Lematang Ilir Regency, 2015–2019

Jenis Pengeluaran Type of Expenditure	2015	2016	2017	2018	2019
(1)	(2)	(3)	(4)	(5)	(6)
Pengeluaran Konsumsi Rumah Tangga <i>Household Consumption Expenditure</i>	67,16	69,67	69,05	67,26	66,85
Pengeluaran Konsumsi LNPR <i>NPISH Consumption Expenditure</i>	1,80	1,90	1,90	1,89	1,95
Pengeluaran Konsumsi Pemerintah <i>Government Consumption Expenditure</i>	5,07	5,03	6,20	6,52	6,86
Pembentukan Modal Tetap Bruto <i>Gross Fixed Capital Formation</i>	36,31	37,80	38,14	35,22	32,15
Perubahan Inventori <i>Changes in Inventories</i>	-1,05	-0,56	-0,86	1,64	0,64
Ekspor Barang dan Jasa/ <i>Exports of Goods and Services</i>	-9,29	-13,84	-14,43	-12,52	-8,45
Produk Domestik Regional Bruto/ Gross Regional Domestic Product	100,00	100,00	100,00	100,00	100,00

Sumber/Source: BPS, berbagai sensus, survei dan sumber lain/BPS-Statistics Indonesia, various census, survey, and other sources

13

**PERBANDINGAN ANTAR KABUPATEN/KOTA
REGENCY/MUNICIPAL COMPARISON**



PENJELASAN TEKNIS

Penduduk Indonesia adalah semua orang yang berdomisili di wilayah teritorial Indonesia selama 6 bulan atau lebih dan atau mereka yang berdomisili kurang dari 6 bulan tetapi bertujuan menetap.

Laju pertumbuhan Produk Domestik Regional Bruto diperoleh dari perhitungan PDRB atas dasar harga konstan. Diperoleh dengan cara mengurangi nilai PDRB pada tahun ke-n terhadap nilai pada tahun ke n-1 (tahun sebelumnya) dibagi dengan nilai pada tahun ke n-1, dikalikan dengan 100 persen. Laju pertumbuhan menunjukkan perkembangan agregat pendapatan dari satu waktu tertentu terhadap waktu sebelumnya.

Penduduk miskin adalah penduduk yang memiliki rata-rata pengeluaran per kapita per bulan di bawah Garis Kemiskinan.

Indeks Pembangunan Manusia (IPM) menjelaskan bagaimana penduduk dapat mengakses hasil pembangunan dalam memperoleh pendapatan, kesehatan, pendidikan dan sebagainya IPM diperkenalkan oleh UNDP pada tahun 1990 dan dipublikasikan secara berkala dalam laporan tahunan Human Development Report (HDR).

TECHNICAL NOTES

The population of Indonesia are all residents of the entire territory of Indonesia who have stayed for six months or longer, and those who intended to stay more than six months even though their length of stay is less than six months.

Growth rate of Gross Regional Domestic Product is derived from GRDP at constant market prices. It is obtained by subtracting the value of GRDP year n with the value of GRDP year n-1, divided by the value of GRDP year n-1 then multiplied by 100 percent. The growth rate of GRDP explains the income growth during the given period.

A person whose expenditure per capita per month is below the poverty line is considered to be poor.

The Human Development Index (HDI) explains how people can access development results in obtaining income, health, education and so forth. HDI was introduced by United Nations Development Programme (UNDP) in 1990 and published periodically in the annual report of the Human Development Report. HDI was

IPM dibentuk oleh 3 (tiga) dimensi dasar: Umur panjang dan hidup sehat; pengetahuan; dan standar hidup layak.

formed by three basic dimensions: a long and healthy life; knowledge; and a decent standard of living.

<https://palikab.bps.go.id>

Tabel
Table 13.1**Jumlah Penduduk Menurut Kabupaten/Kota di Provinsi Sumatera Selatan (ribu), 2016–2019**
Population by Regency/Municipality in Sumatera Selatan Province (thousand), 2016–2019

Kabupaten/Kota Regency/Municipality	2016	2017	2018	2019
(1)	(3)	(4)	(5)	(6)
Ogan Komering Ulu	354 488	359 092	363 617	367 865
Ogan Komering Ilir	798 482	809 203	819 570	829 800
Muara Enim	609 607	618 762	627 818	636 815
Lahat	397 424	401 494	405 524	409 382
Musi Rawas	389 239	394 384	399 075	403 819
Musi Banyuasin	620 738	629 791	638 625	647 075
Banyuasin	822 575	833 625	844 175	854 628
OKU Selatan	348 574	352 926	357 105	361 085
OKU Timur	656 568	663 481	670 272	676 797
Ogan Ilir	414 504	419 773	425 032	430 095
Empat Lawang	241 336	244 312	247 285	250 209
Panukal Abab Lematang Ilir	182 219	184 671	187 281	189 764
Musi Rawas Utara	185 315	187 635	189 895	192 199
Palembang	1 602 071	1 623 099	1 643 488	1 662 893
Prabumulih	179 563	182 128	184 425	186 834
Pagar Alam	135 328	136 605	137 909	139 194
Lubuk Linggau	222 870	226 002	229 224	232 229
Sumatera Selatan	8 160 901	8 266 983	8370320	8470683

Catatan/notes : Perkiraan Penduduk Pertengahan Tahun Kabupaten/Kota dalam Provinsi Sumatera Selatan/ Mid-Year Population Estimates Regency / Municipality in Sumatera Selatan Province (people)

Sumber/Source: Badan Pusat Statistik Provinsi Sumatera Selatan/ BPS-Statistics of Sumatera Selatan Province

Tabel
Table 13.2

Laju Pertumbuhan Produk Domestik Regional Bruto Atas Dasar Harga Konstan 2010 Menurut Kabupaten/Kota di Provinsi Sumatera Selatan (persen), 2016–2019
Rate of Growth of Gross Regional Domestic Products at Constant 2010 Prices by Regency/Municipality in Sumatera Selatan Province (percent), 2016–2019

Kabupaten/Kota Regency/Municipality	2016	2017	2018	2019
(1)	(3)	(4)	(5)	(6)
Ogan Komering Ulu	3,96	4,06	5,00	5,64
Ogan Komering Ilir	4,47	5,11	5,01	5,14
Muara Enim	6,78	7,16	8,67	7,02
Lahat	2,34	4,44	4,07	5,62
Musi Rawas	5,25	5,03	5,79	5,88
Musi Banyuasin	2,17	3,02	3,23	4,57
Banyuasin	5,89	5,05	5,14	5,22
OKU Selatan	5,19	4,51	5,16	5,07
OKU Timur	6,17	3,37	4,43	5,86
Ogan Ilir	5,13	5,14	5,26	5,16
Empat Lawang	4,54	3,71	4,23	3,62
Panukal Abab Lematang Ilir	5,19	5,97	6,43	6,16
Musi Rawas Utara	2,70	4,65	4,22	4,16
Palembang	5,74	6,21	6,69	5,94
Prabumulih	6,62	5,27	5,83	5,55
Pagar Alam	4,41	4,81	4,31	3,23
Lubuk Linggau	6,33	6,31	6,01	5,69
Sumatera Selatan	5,04	5,51	6,04	5,71

Sumber/Source: Badan Pusat Statistik Provinsi Sumatera Selatan/ BPS-Statistics of Sumatera Selatan Province

Tabel
Table 13.3**Persentase Penduduk Miskin Menurut Kabupaten/Kota di
Provinsi Sumatera Selatan (ribu), 2016–2019**
**Number of Poor Population by Regency/Municipality in
Sumatera Selatan Province (thousand), 2016–2019**

Kabupaten/Kota Regency/Municipality	2016	2017	2018	2019
(1)	(3)	(4)	(5)	(6)
Ogan Komering Ulu	13,29	12,95	12,61	12,77
Ogan Komering Ilir	16,03	15,75	15,28	15,01
Muara Enim	13,56	13,19	12,56	12,41
Lahat	17,11	16,81	16,15	15,92
Musi Rawas	14,30	14,24	13,76	13,37
Musi Banyuasin	17,27	16,75	16,52	16,41
Banyuasin	11,72	11,47	11,32	11,33
OKU Selatan	10,95	10,98	10,64	10,53
OKU Timur	11,29	11	10,57	10,43
Ogan Ilir	13,80	13,58	13,19	13,31
Empat Lawang	12,54	12,44	12,25	12,30
Panukal Abab Lematang Ilir	14,23	14,53	13,81	13,47
Musi Rawas Utara	20,00	19,49	19,12	19,12
Palembang	12,04	11,4	10,95	10,90
Prabumulih	11,44	11,42	11,39	11,61
Pagar Alam	9,19	8,89	8,77	8,90
Lubuk Linggau	13,99	13,12	13,02	12,95
Sumatera Selatan	13,54	13,19	12,80	12,71

Sumber/Source: Badan Pusat Statistik Provinsi Sumatera Selatan/ BPS-Statistics of Sumatera Selatan Province

Tabel
Table 13.4

**Indeks Pembangunan Manusia Menurut Kabupaten/Kota
di Provinsi Sumatera Selatan, 2015–2019**
*Human Development Index by Regency/Municipality in
Sumatera Selatan Province, 2015–2019*

Kabupaten/Kota Regency/Municipality	2015	2016	2017	2018	2019
(1)	(2)	(3)	(4)	(5)	(6)
Ogan Komering Ulu	67,18	67,47	68,28	69,01	69,45
Ogan Komering Ilir	64,73	65,44	66,11	66,57	66,96
Muara Enim	65,82	66,71	67,63	68,28	68,88
Lahat	65,25	65,75	66,38	66,99	67,62
Musi Rawas	64,11	64,75	65,31	66,18	66,92
Musi Banyuasin	65,76	66,45	66,96	67,57	67,83
Banyuasin	64,15	65,01	65,85	66,4	66,9
OKU Selatan	62,57	63,42	63,96	64,84	65,43
OKU Timur	67,17	67,38	67,84	68,58	69,34
Ogan Ilir	65,35	65,45	65,63	66,43	67,22
Empat Lawang	63,55	64,00	64,21	64,81	65,1
Panukal Abab Lematang Ilir	60,83	61,66	62,58	63,49	64,33
Musi Rawas Utara	62,32	63,05	63,18	63,75	64,32
Palembang	76,29	76,59	77,22	77,89	78,44
Prabumulih	73,19	73,38	73,58	74,04	74,4
Pagar Alam	65,37	65,96	66,81	67,62	68,44
Lubuk Linggau	73,17	73,57	73,67	74,09	74,81
Sumatera Selatan	67,46	68,24	68,86	69,39	70,02

Sumber/Source: Badan Pusat Statistik Provinsi Sumatera Selatan/ BPS-Statistics of Sumatera Selatan Province

DATA

MENCERDASKAN BANGSA

— *Enlighten The Nation* —

<https://palikab.bps.go.id>



BADAN PUSAT STATISTIK KABUPATEN MUARA ENIM
BPS-Statistics of Muara Enim

Jl. Bambang Utoyo No. 44, Muara Enim

Telp. (0734) 421088, Fax (0734) 421088

Website: www.palikab.bps.go.id e-mail: bps1612@bps.go.id

