

KABUPATEN OGAN KOMERING ULU TIMUR DALAM ANGKA

OGAN KOMERING ULU TIMUR REGENCY IN FIGURES 2020



**BADAN PUSAT STATISTIK
KABUPATEN OGAN KOMERING ULU TIMUR**

**BPS-STATISTICS OF OGAN KOMERING ULU
TIMUR REGENCY**

KABUPATEN OGAN KOMERING ULU TIMUR DALAM ANGKA

OGAN KOMERING ULU TIMUR
REGENCY IN FIGURES
2020



KABUPATEN OGANKOMERING ULU TIMUR DALAM ANGKA
Ogan Komering Ulu Timur Regency in Figures
2020

ISSN: 2356-2765

No. Publikasi/*Publication Number*: 16090.2003

Katalog /*Catalog*: 1102001.1609

Ukuran Buku/*Book Size*: 14,8 cm x 21 cm

Jumlah Halaman/*Number of Pages* : xxx + 246 hal/*pages*

Naskah/*Manuscript*:

BPS Kabupaten Ogan Komering Ulu Timur

BPS-Statistics of Ogan Komering Ulu Timur Regency

Penyunting/*Editor*:

BPS Kabupaten Ogan Komering Ulu Timur

BPS-Statistics of Ogan Komering Ulu Timur Regency

Gambar Kover/*Cover Design*:

Seksi Integrasi Pengolahan dan Diseminasi Statistik

Section of Integration Processing and Statistics Dissemination

Ilustrasi Kover/*Cover Illustration*:

Taman Tugu Tani Martapura/*The Farmers's Monument Park*

Diterbitkan oleh/*Published by*:

©BPS Kabupaten Ogan Komering Ulu Timur/*BPS-Statistics of Ogan Komering Ulu Timur Regency*

Dicetak oleh/*Printed by*:

CV. Lingga Jati

Dilarang mengumumkan, mendistribusikan, mengomunikasikan, dan/atau menggandakan sebagian atau seluruh isi buku ini untuk tujuan komersil tanpa izin tertulis dari Badan Pusat Statistik.

Prohibited to announce, distribute, communicate, and/or copy part or all of this book for commercial purpose without permission from BPS-Statistics Indonesia.

PETA WILAYAH KABUPATEN OGAN KOMERING ULU TIMUR
MAP OF OGAN KOMERING ULU TIMUR REGENCY



KEPALA BPS KABUPATEN OGAN KOMERING ULU TIMUR
CHIEF STATISTICIAN OF OGAN KOMERING ULU TIMUR REGENCY



MUKTI RIADI, S.ST., M.Si



KATA PENGANTAR

Kabupaten Ogan Komering Ulu Timur Dalam Angka 2020 merupakan publikasi yang diterbitkan oleh BPS Kabupaten Ogan Komering Ulu Timur. Publikasi ini meskipun belum dapat memenuhi harapan seluruh pihak pengguna data khususnya para perencana, namun diharapkan dapat membantu melengkapi penyusunan rencana pembangunan di Kabupaten Ogan Komering Ulu Timur.

Publikasi ini dapat terwujud berkat kerjasama dan bantuan dari berbagai pihak baik instansi pemerintah maupun swasta. Kepada semua pihak yang telah memberikan bantuan disampaikan penghargaan dan terima kasih yang sebesar-besarnya.

Walaupun publikasi ini telah dipersiapkan secara optimal, namun disadari masih ditemukannya kekurangan dan ketidaksempurnaan. Untuk perbaikan publikasi ini di masa mendatang, tanggapan dan saran yang bersifat konstruktif dari para pengguna data sangat diharapkan.

Martapura , Mei 2020

Kepala BPS

Kabupaten Ogan Komering Ulu Timur

MUKTI RIADI, S.ST., M.Si



PREFACE

Ogan Komering Ulu Timur Regency in Figures 2020, Delivering Data to Inform Development Planning is publication published by BPS Ogan Komering Ulu Timur Regency. Honestly, this publication has not perfect yet and has not filled the user's hope, especially for the planners, but hopely it can help to equip compilation of development planning in this regency.

This comprehensive publication has been made possible with the assistance and contribution from several governmental institutions and private organizations. To all parties who have been involved in the preparation of this publication, I would like to express my sincerest appreciation and gratitude.

In completing this publication, there are lacks and mistake that has been made. Therefore, Comments and constructive suggestions for the improvement of this publication are always welcome.

Martapura, May 2020

Chief Statistician of

Ogan Komering Ulu Timur Regency

DAFTAR ISI / CONTENTS

	Halaman <i>Page</i>
Kata Pengantar/ <i>Preface</i>	vii
Daftar Isi/ <i>Contents</i>	ix
Daftar Tabel/ <i>List of Tables</i>	xi
Daftar Gambar/ <i>List of Figures</i>	xxiii
Daftar Singkatan/ <i>List of Abbreviations</i>	xxvii
Statistik Kunci/ <i>Key Statistics</i>	xxix
1. Geografi dan Iklim/ <i>Geography and Climate</i>	1
2. Pemerintahan/ <i>Government</i>	15
3. Penduduk dan Ketenagakerjaan/ <i>Population and Employment</i>	35
4. Sosial dan Kesejahteraan Rakyat/ <i>Social and Welfare</i>	55
5. Pertanian, Kehutanan, Peternakan, dan Perikanan/ <i>Agriculture, Forestry, Livestock, and Fishery</i>	111
6. Industri, Pertambangan, dan Energi/ <i>Industry, Mining, and Energy</i>	153
7. Pariwisata/ <i>Tourism</i>	165
8. Transportasi dan Komunikasi/ <i>Transportation and Communication</i>	175
9. Perbankan, Koperasi, dan Harga-harga/ <i>Banking, Cooperative, dan Prices</i>	187
10. Pengeluaran Penduduk/ <i>Population Expenditure</i>	197
11. Perdagangan/ <i>Trade</i>	207
12. Sistem Neraca Regional/ <i>System of Regional Accounts</i>	217
13. Perbandingan Antar Kabupaten/Kota/ <i>Regency/Municipal Comparison</i>	235

DAFTAR TABEL/LIST OF TABLES

Halaman
Page

1.	GEOGRAFI DAN IKLIM/GEOGRAPHY AND CLIMATE	
1.1	KEADAAN GEOGRAFI	
	GEOGRAPHY CONDITION	
1.1.1	Luas Daerah dan Jumlah Pulau Menurut Kecamatan di Kabupaten Ogan Komering Ulu Timur, 2019 <i>Total Area and Number of Islands by Subdistrict in Ogan Komering Ulu Timur Regency, 2019</i>	9
1.1.2	Tinggi Wilayah dan Jarak ke Ibukota Kabupaten Menurut Kecamatan di Kabupaten Ogan Komering Ulu Timur, 2019 <i>Altitude and Distance to the Capital of Regency by Subdistrict in Ogan Komering Ulu Timur Regency, 2019</i>	11
1.2	KEADAAN IKLIM	
	CLIMATE CONDITION	
1.2.1	Pengamatan Unsur Iklim Menurut Bulan di Stasiun Klimatologi Palembang, 2019 <i>Observation of Climate Elements By Months at Climate Station of Palembang, 2019</i>	12
2.	PEMERINTAHAN/GOVERNMENT	
2.1	WILAYAH ADMINISTRATIF	
	ADMINISTRATIVE AREA	
2.1.1	Jumlah Desa ¹ /Kelurahan Menurut Kecamatan di Kabupaten Ogan Komering Ulu Timur, 2015–2019..... <i>Number of Villages¹/Urban Villages by Subdistrict in Ogan Komering Ulu Timur Regency, 2015–2019</i>	23
2.2	DEWAN PERWAKILAN RAKYAT DAERAH	
	REGIONAL HOUSE OF REPRESENTATIVE	
2.2.1	Jumlah Anggota Dewan Perwakilan Rakyat Daerah Menurut Partai Politik dan Jenis Kelamin di Kabupaten Ogan Komering Ulu Timur, 2019 <i>Number of Regional House of Representatives's Members by Political Parties and Sex in Ogan Komering Ulu Timur Regency 2019</i>	24

2.3 SUMBER DAYA MANUSIA

HUMAN RESOURCES

2.3.1	Jumlah Pegawai Negeri Sipil Menurut Jabatan dan Jenis Kelamin di Kabupaten Ogan Komering Ulu Timur, Desember 2018 dan Desember 2019 <i>Number of Civil Servants by Occupation and Sex in Ogan Komering Ulu Timur Regency, Desember 2018 dan Desember 2019</i>	25
2.3.2	Jumlah Pegawai Negeri Sipil Menurut Tingkat Pendidikan dan Jenis Kelamin di Kabupaten Ogan Komering Ulu Timur, Desember 2018 dan Desember 2019 <i>Number of Civil Servants by Educational Level and Sex in Ogan Komering Ulu Timur Regency, December 2018 and December 2019.....</i>	27
2.3.3	Jumlah Pegawai Negeri Sipil Menurut Tingkat Kepangkatan dan Jenis Kelamin di Kabupaten Ogan Komering Ulu Timur, Desember 2018 dan Desember 2019 <i>Number of Civil Servants by Hierarchy and Sex in Ogan Komering Ulu Timur Regency, December 2018 and December 2019</i>	29

2.4 KEUANGAN PEMERINTAH

GOVERNMENT FINANCE

2.4.1	Realisasi Pendapatan Pemerintah Kabupaten Ogan Komering Ulu Timur Menurut Jenis Pendapatan (ribu rupiah), 2016–2019 <i>Actual Ogan Komering Ulu Timur Regency Government Revenues by Kind of Revenues (thousand rupiahs), 2016–2019.....</i>	31
2.4.2	Realisasi Belanja Pemerintah Kabupaten Ogan Komering Ulu Timur Menurut Jenis Belanja (ribu rupiah), 2016–2019 <i>Actual Ogan Komering Ulu Timur Regency Government Expenditures by Kind of Expenditures (thousand rupiahs), 2016–2019</i>	33

3. PENDUDUK DAN KETENAGAKERJAAN/

POPULATION AND EMPLOYMENT

3.1 PENDUDUK

POPULATION

3.1.1	Penduduk, Laju Pertumbuhan Penduduk per Tahun, Distribusi Persentase Penduduk, Kepadatan Penduduk, Rasio Jenis Kelamin Penduduk Menurut Kecamatan di Kabupaten Ogan Komering Ulu Timur , 2019	
-------	---	--

	<i>Population, Annual Population Growth Rate, Percentage Distribution of Population, Population Density, and Population Sex Ratio by Subdistrict in Ogan Komering Ulu Timur Regency, 2019.....</i>	47
3.2	KETENAGAKERJAAN	
	EMPLOYMENT	
3.2.1	Jumlah Penduduk Berumur 15 Tahun Keatas Menurut Jenis Kegiatan Selama Seminggu yang Lalu dan Jenis Kelamin di Kabupaten/Kota XXX, 2019 <i>Population Aged 15 Years and Over by Type of Activity During The Previous Week and Sex in XXX Regency/Municipality, 2019.....</i>	50
3.2.2	Penduduk Berumur 15 Tahun ke Atas Menurut Pendidikan Tertinggi yang Ditamatkan dan Jenis Kegiatan Selama Seminggu yang Lalu di Kabupaten/Kota XXX, 2019 <i>Population 15 Years of Age and Over by Educational Attainment and Type of Activity During the Previous Week in XXX Regency/ Municipality, 2019.....</i>	51
3.2.3	Penduduk Berumur 15 Tahun Ke Atas yang Bekerja Selama Seminggu yang Lalu Menurut Status Pekerjaan Utama dan Jenis Kelamin di Kabupaten/Kota XXX, 2019 <i>Population 15 Years of Age and Over who Worked During The Previous Week by Main Employment Status and Sex in XXX Regency/ Municipality, 2019.....</i>	53
4.	SOSIAL DAN KESEJAHTERAAN RAKYAT/SOCIAL AND WELFARE	
4.1	PENDIDIKAN	
	EDUCATION	
4.1.1	Jumlah Sekolah, Guru, dan Murid Taman Kanak-Kanak (TK) di Bawah Kementerian Pendidikan dan Kebudayaan Menurut Kecamatan di Kabupaten Ogan Komering Ulu Timur, 2018/2019 dan 2019/2020 <i>Number of Schools, Teachers, and Pupils in Kindergarten Under The Ministry of Education and Culture by Subdistrict in Ogan Komering Ulu Timur Regency, 2018/2019 and 2019/2020.....</i>	71
4.1.2	Jumlah Sekolah, Guru, dan Murid Raudatul Athfal (RA) di Bawah Kementerian Agama Menurut Kecamatan di Kabupaten Ogan Komering Ulu Timur, 2018/2019 dan 2019/2020	

	<i>Number of Schools, Teachers, and Pupils in Raudatul Athfal (RA) Under The Ministry of Religious Affairs by Subdistrict in Ogan Komering Ulu Timur Regency, 2018/2019 dan 2019/2020</i>	74
4.1.3	Jumlah Sekolah, Guru, dan Murid Sekolah Dasar (SD) di Bawah Kementerian Pendidikan dan Kebudayaan Menurut Kecamatan di Kabupaten Ogan Komering Ulu Timur, 2018/2019 dan 2019/2020 <i>Number of Schools, Teachers, and Pupils in Primary Schools Under The Ministry of Education and Culture by Subdistrict in Ogan Komering Ulu Timur Regency, 2018/2019 dan 2019/2020</i>	75
4.1.4	Jumlah Sekolah, Guru, dan Murid Madrasah Ibtidaiyah (MI) di Bawah Kementerian Agama Menurut Kecamatan Menurut Kecamatan di Kabupaten Ogan Komering Ulu Timur, 2018/2019 dan 2019/2020 <i>Number of Schools, Teachers, and Pupils in Madrasah Ibtidaiyah (MI) Under The Ministry of Religious Affairs by Subdistrict in Ogan Komering Ulu Timur Regency, 2018/2019 dan 2019/2020</i>	78
4.1.5	Jumlah Sekolah, Guru, dan Murid Sekolah Menengah Pertama (SMP) di Bawah Kementerian Pendidikan dan Kebudayaan Menurut Kecamatan di Kabupaten Ogan Komering Ulu Timur, 2018/2019 dan 2019/2020 <i>Number of Schools, Teachers, and Pupils in Junior High Schools Under The Ministry of Education and Culture by Subdistrict in Ogan Komering Ulu Timur Regency, 2018/2019 dan 2019/2020</i>	79
4.1.6	Jumlah Sekolah, Guru, dan Murid Madrasah Tsanawiyah (MTs) di Bawah Kementerian Agama Menurut Kecamatan di Kabupaten Ogan Komering Ulu Timur, 2018/2019 dan 2019/2020 <i>Number of Schools, Teachers, and Pupils in Madrasah Tsanawiyah (MTs) Under The Ministry of Religious Affairs by Subdistrict in Ogan Komering Ulu Timur Regency, 2018/2019 dan 2019/2020</i>	82
4.1.7	Jumlah Sekolah, Guru, dan Murid Sekolah Menengah Atas (SMA) di Bawah Kementerian Pendidikan dan Kebudayaan Menurut Kecamatan di Kabupaten Ogan Komering Ulu Timur, 2018/2019 dan 2019/2020 <i>Number of Schools, Teachers, and Pupils in Senior High Schools Under The Ministry of Education and Culture by Subdistrict in Ogan Komering Ulu Timur Regency, 2018/2019 dan 2019/2020</i>	83

4.1.8	<p>Jumlah Sekolah, Guru, dan Murid Sekolah Menengah Kejuruan (SMK) di Bawah Kementerian Pendidikan dan Kebudayaan Menurut Kecamatan di Kabupaten Ogan Komering Ulu Timur, 2018/2019 dan 2019/2020 <i>Number of Schools, Teachers, and Pupils in Vocational High Schools Under The Ministry of Education and Culture by Subdistrict in Ogan Komering Ulu Timur Regency, 2018/2019 dan 2019/2020</i></p>	86
4.1.9	<p>Jumlah Sekolah, Guru, dan Murid Madrasah Aliyah (MA) di Bawah Kementerian Agama Menurut Kecamatan di Kabupaten Ogan Komering Ulu Timur, 2018/2019 dan 2019/2020 <i>Number of Schools, Teachers, and Pupils in Madrasah Aliyah (MA) Under the Ministry of Religious Affairs by Subdistrict in Ogan Komering Ulu Timur Regency, 2018/2019 dan 2019/2020</i></p>	87
4.1.10	<p>Jumlah Desa¹/Kelurahan yang Memiliki Fasilitas Sekolah Menurut Kecamatan dan Tingkat Pendidikan di Kabupaten Ogan Komering Ulu Timur, 2014– 2019 <i>Number of Villages¹ Having Educational Facilities by Subdistrict and Educational Level in in in Ogan Komering Ulu Timur Regency, 2014– 2019</i></p>	90
4.1.11	<p>Angka Partisipasi Murni (APM) dan Angka Partisipasi Kasar (APK) Menurut Jenjang Pendidikan di Kabupaten Ogan Komering Ulu Timur, 2018 dan 2019 <i>Net Participation Rates and Gross Participation Rates by Educational Level in Ogan Komering Ulu Timur Regency, 2018 and 2019</i>.....</p>	95
4.1.12	<p>Persentase Penduduk Berumur 15 Tahun ke Atas yang Melek Huruf Menurut Kelompok Umur di Kabupaten Ogan Komering Ulu Timur, 2018 dan 2019 <i>Percentage of Literate People Aged 15 Years and Over by Age Group in Ogan Komering Ulu Timur Regency, 2018 and 2019</i></p>	96
4.2	KESEHATAN	
	HEALTH.....	
4.2.1	<p>Jumlah Desa¹/Kelurahan Yang Memiliki Sarana Kesehatan Menurut Kecamatan di Kabupaten Ogan Komering Ulu Timur, 2014–2019 <i>Number of Villages¹/Kelurahan Having Health Facilities by Subdistrict in Ogan Komering Ulu Timur Regency, 2014–2019</i></p>	97

4.3 AGAMA DAN SOSIAL LAINNYA

RELIGION AND OTHER SOCIAL AFFAIRS

4.3.1	Jumlah Penduduk Menurut Kecamatan dan Agama yang Dianut di Kabupaten Ogan Komering Ulu Timur, 2019 <i>Population by Subdistrict and Religion in Ogan Komering Ulu Timur Regency, 2019</i>	103
4.3.2	Jumlah Tempat Peribadatan Menurut Kecamatan di Kabupaten Ogan Komering Ulu Timur, 2019 <i>Number of Places of Worship by Subdistrict in in Ogan Komering Ulu Timur Regency, 2019</i>	104
4.3.3	Jumlah Desa ¹ /Kelurahan yang Mengalami Bencana Alam ² Menurut Kecamatan di Kabupaten Ogan Komering Ulu Timur, 2011–2018 <i>Number of Villages¹/Kelurahan that Had Natural Disaster² by Subdistrict in in Ogan Komering Ulu Timur Regency, 2011–2018</i>	105

4.4 KEMISKINAN

POVERTY

4.4.1	Garis Kemiskinan, Jumlah, dan Persentase Penduduk Miskin di Kabupaten Ogan Komering Ulu Timur, 2012–2019 <i>Poverty Line, Number, and Percentage of Poor People in Ogan Komering Ulu Timur Regency, 2012–2019</i>	108
4.4.2	Indeks Kedalaman Kemiskinan dan Indeks Keparahan Kemiskinan di Kabupaten Ogan Komering Ulu Timur, 2012–2019 <i>Poverty Gap Index and Poverty Severity Index in Ogan Komering Ulu Timur Regency, 2012–2019</i>	109

5. PERTANIAN, KEHUTANAN, PETERNAKAN, DAN PERIKANAN/ AGRICULTURE, FORESTRY, LIVESTOCK, AND FISHERY

5.1 HORTIKULTURA

HORTICULTURE

5.1.1	Luas Panen Tanaman Sayuran Menurut Kecamatan dan Jenis Tanaman di Kabupaten Ogan Komering Ulu Timur (ha), 2018 dan 2019 <i>Harvested Area of Vegetables by Subdistrict and Kind of Plant in Ogan Komering Ulu Timur Regency (ha), 2018 and 2019</i>	120
5.1.2	Produksi Tanaman Sayuran Menurut Kecamatan dan Jenis Tanaman di Kabupaten Ogan Komering Ulu Timur (ton), 2018 dan 2019	

	<i>Production of Vegetables by Subdistrict and Kind of Plant in Ogan Komering Ulu Timur Regency (ton), 2018 dan 2019.....</i>	123
5.1.3	Luas Panen Tanaman Sayuran dan Buah-buahan Semusim Menurut Jenis Tanaman di Kabupaten Ogan Komering Ulu Timur (ha), 2016–2019 <i>Harvested Area of Seasonal Vegetables and Fruits by Kind of Plant in Ogan Komering Ulu Timur Regency (ha), 2016–2019.....</i>	126
5.1.4	Produksi Tanaman Sayuran dan Buah-buahan Semusim Menurut Jenis Tanaman di Kabupaten Ogan Komering Ulu Timur (ton), 2016–2019 <i>Production of Seasonal Vegetables and Fruits by Kind of Plant in Ogan Komering Ulu Timur Regency (ha), 2016–2019.....</i>	127
5.1.5	Luas Panen Tanaman Biofarmaka Menurut Kecamatan dan Jenis Tanaman di Kabupaten Ogan Komering Ulu Timur (m ²), 2018 dan 2019 <i>Harvested Area of Medicinal Plants by Subdistrict and Kind of Plant in Ogan Komering Ulu Timur Regency (m²), 2018 and 2019</i>	128
5.1.6	Produksi Tanaman Biofarmaka Menurut Kecamatan dan Jenis Tanaman di Kabupaten Ogan Komering Ulu Timur (kg), 2018 and 2019 <i>Production of Medicinal Plants by Subdistrict and Kind of Plant in Ogan Komering Ulu Timur Regency (kg), 2018 and 2019</i>	130
5.1.7	Luas Panen Tanaman Biofarmaka Menurut Jenis Tanaman di Kabupaten Ogan Komering Ulu Timur (m ²), 2016–2019 <i>Harvested Area of Medicinal Plants by Kind of Plant in Ogan Komering Ulu Timur Regency (m²), 2016–2019.....</i>	132
5.1.8	Produksi Tanaman Biofarmaka Menurut Jenis Tanaman di Kabupaten Ogan Komering Ulu Timur (kg), 2016–2019 <i>Production of Medicinal Plants by Kind of Plant in Ogan Komering Ulu Timur Regency (kg), 2016–2019.....</i>	133
5.1.9	Luas Panen Tanaman Hias Menurut Kecamatan dan Jenis Tanaman di Kabupaten Ogan Komering Ulu Timur (m ²), 2018 and 2019 <i>Harvested Area of Ornamental Plants by Subdistrict and Kind of Plant in Ogan Komering Ulu Timur Regency (m²), 2018 and 2019.....</i>	134
5.1.10	Produksi Tanaman Hias Menurut Kecamatan dan Jenis Tanaman di Kabupaten Ogan Komering Ulu Timur (tangkai), 2018 and 2019 <i>Production of Ornamental Plants by Subdistrict and Kind of Plant in Ogan Komering Ulu Timur Regency (stalks), 2018 and 2019.....</i>	136

5.1.11	Luas Panen Tanaman Hias Menurut Jenis Tanaman di Kabupaten Ogan Komering Ulu Timur (m ²), 2016–2019 <i>Harvested Area of Ornamental Plants by Kind of Plant in Ogan Komering Ulu Timur Regency (m²), 2016–2019</i>	138
5.1.12	Produksi Tanaman Hias Menurut Jenis Tanaman di Kabupaten Ogan Komering Ulu Timur (tangkai), 2016–2019 <i>Production of Ornamental Plants by Kind of Plant in Ogan Komering Ulu Timur Regency (stalks), 2016–2019</i>	139
5.1.13	Produksi Buah-buahan Menurut Kecamatan dan Jenis Tanaman di Kabupaten Ogan Komering Ulu Timur (ton), 2018 and 2019 <i>Production of Fruits by Subdistrict and Kind of Plant in Ogan Komering Ulu Timur Regency (ton), 2018 and 2019</i>	140
5.1.14	Produksi Buah–Buahan dan Sayuran Tahunan Menurut Jenis Tanaman (ton) di Kabupaten Ogan Komering Ulu Timur, 2016–2019 <i>Production of Annual Fruits and Vegetables by Kind of Plant in Ogan Komering Ulu Timur Regency (ton), 2016–2019</i>	143
5.2	PERKEBUNAN	
	ESTATE CROPS	
5.2.1	Luas Areal Tanaman Perkebunan Menurut Kecamatan dan Jenis Tanaman di Kabupaten Ogan Komering Ulu Timur (ha), 2018 dan 2019 <i>Planted Area of Estate Crops by Subdistrict and Type of Crops in in Ogan Komering Ulu Timur Regency Regency (ha), 2018 dan 2019</i>	144
5.2.2	Produksi Perkebunan Menurut Kecamatan dan Jenis Tanaman di Kabupaten Ogan Komering Ulu Timur (ton), 2018 dan 2019 <i>Production of Estate by Subdistrict and Type of Crops in Ogan Komering Ulu Timur Regency (ton), 2018 and 2019</i>	148
6.	INDUSTRI, PERTAMBANGAN, DAN ENERGI/ INDUSTRY, MINING, AND ENERGY	
6.1	Daya Terpasang, Produksi, dan Distribusi Listrik PT. PLN (Persero) pada Cabang/Ranting PLN Menurut Kecamatan di Kabupaten Ogan Komering Ulu Timur, 2019 <i>Installed Electricity Power, Production, and Distribution of PT. PLN (Persero) at PLN Branch by Subdistrict in Ogan Komering Ulu Timur Regency, 2019</i>	161

6.2	Jumlah Pelanggan Listrik Menurut Kecamatan di Kabupaten Ogan Komering Ulu Timur, 2015–2019 <i>Number of Electricity Customers by Subdistrict in Ogan Komering Ulu Timur Regency, 2015–2019</i>	162
6.3	Jumlah Pelanggan dan Air yang Disalurkan Menurut Kecamatan di Kabupaten Ogan Komering Ulu Timur, 2019 <i>Number of Customers and Distributed Water by Subdistrict in Ogan Komering Ulu Timur Regency, 2019</i>	163
7.	PARIWISATA/TOURISM	
7.1	Jumlah Rumah Makan/Restoran Menurut Kecamatan di Kabupaten Ogan Komering Ulu Tmur, 2016–2019 <i>Number of Restaurants by Subdistrict in Ogan Komering Ulu Timur Regency, 2016–2019</i>	173
7.2	Jumlah Hotel Menurut Kecamatan di Kabupaten Ogan Komering Ulu Tmur, 2016–2019 <i>Number of Hotels by Subdistrict in Ogan Komering Ulu Timur Regency, 2016–2019</i>	174
8.	TRANSPORTASI DAN KOMUNIKASI/ TRANSPORTATION AND COMMUNICATION	
8.1	TRANSPORTASI TRANSPORTATION	
8.1.1	Panjang Jalan Menurut Tingkat Kewenangan Pemerintahan di Kabupaten Ogan Komering Ulu Timur (km), 2017–2019 <i>Length of Roads by Level of Government Authority in Ogan Komering Ulu Timur Regency (km), 2017–2019</i>	183
8.1.2	Panjang Jalan Menurut Jenis Permukaan Jalan di Kabupaten Ogan Komering Ulu Timur (km), 2017–2019 <i>Length of Roads by Type of Road Surface in Ogan Komering Ulu Timur Regency (km), 2017–2019</i>	184
8.1.3	Panjang Jalan Menurut Kondisi Jalan di Kabupaten Ogan Komering Ulu Timur (km), 2017–2019 <i>Length of Roads by Condition of Roads in Ogan Komering Ulu Timur Regency (km), 2017–2019</i>	185
8.2	KOMUNIKASI COMMUNICATION	

8.2.1	Jumlah Kantor Pos Pembantu Menurut Kecamatan di Kabupaten Ogan Komering Ulu Timur, 2016–2019 <i>Number of Post Offices Subsidiaries by Subdistrict in Ogan Komering Ulu Timur Regency, 2016–2019</i>	186
9.	PERBANKAN, KOPERASI, DAN HARGA-HARGA/ BANKING, COOPERATIVE, AND PRICES	
9.1	Jumlah Koperasi Aktif Menurut Kecamatan di Kabupaten Ogan Komering Ulu Timur, 2016–2019 <i>Number of Active Cooperative by Subdistrict in Ogan Komering Ulu Timur Regency, 2016–2019</i>	195
9.2	Jumlah Koperasi Menurut Jenis Koperasi dan Kecamatan di Kabupaten Ogan Komering Ulu Timur, 2019 <i>Number of Cooperative by Kind of Cooperative and Subdistrict in Ogan Komering Ulu Timur Regency, 2019</i>	196
10.	PENGELUARAN PENDUDUK/POPULATION EXPENDITURE	
10.1	Rata-rata Pengeluaran per Kapita Sebulan Menurut Kelompok Komoditas (rupiah) di Kabupaten Ogan Komering Ulu Timur, 2018 dan 2019 <i>Monthly Average Expenditure per Capita by Commodity Group (rupiahs) in Ogan Komering Ulu Timur Regency, 2018 and 2019</i>	204
10.2	Persentase Pengeluaran per Kapita Sebulan Menurut Kelompok Komoditas di Kabupaten Ogan Komering Ulu Timur, 2018 dan 2019 <i>Percentage of Monthly Expenditure per Capita by Commodity Group in Ogan Komering Ulu Timur Regency, 2018 and 2019</i>	205
10.3	Persentase Penduduk Menurut Golongan Pengeluaran Per Kapita Sebulan di Kabupaten Ogan Komering Ulu Timur, 2018 dan 2019 <i>Percentage of Population by Per Capita Spending Group a Month in Ogan Komering Ulu Timur Regency, 2018 and 2019</i>	206
11.	PERDAGANGAN/TRADE	
11.1	Jumlah Sarana Perdagangan Menurut Jenisnya di Kabupaten Ogan Komering Ulu Timur, 2016–2019 <i>Number of Trading Facilities by Type of Facility in Ogan Komering Ulu Timur Regency, 2016–2019</i>	215

12.	SISTEM NERACA REGIONAL/SYSTEM OF REGIONAL ACCOUNTS	
12.1.	Produk Domestik Regional Bruto Atas Dasar Harga Berlaku Menurut Lapangan Usaha di Kabupaten Ogan Komering Ulu Timur (miliar rupiah), 2015–2019 <i>Gross Regional Domestic Product at Current Market Prices by Industry in Ogan Komering Ulu Timur Regency (billion rupiahs), 2015–2019.....</i>	225
12.2	Produk Domestik Regional Bruto Atas Dasar Harga Konstan 2010 Menurut Lapangan Usaha di Kabupaten Ogan Komering Ulu Timur (miliar rupiah), 2015–2019 <i>Gross Regional Domestic Product at 2010 Constant Market Prices by Industry in Ogan Komering Ulu Timur Regency (billion rupiahs), 2015–2019.....</i>	227
12.3	Distribusi Persentase Produk Domestik Regional Bruto Atas Dasar Harga Berlaku Menurut Lapangan Usaha di Kabupaten Ogan Komering Ulu Timur, 2015–2019 <i>Percentage Distribution of Gross Regional Domestic Product at Current Market Prices by Industry in Ogan Komering Ulu Timur Regency, 2015–2019.....</i>	229
12.4	Laju Pertumbuhan Produk Domestik Regional Bruto Atas Dasar Harga Konstan 2010 Menurut Lapangan Usaha di Kabupaten Ogan Komering Ulu Timur (persen), 2016–2019 <i>Growth Rate of Gross Regional Domestic Product at 2010 Constant Market Prices by Industry in Ogan Komering Ulu Timur Regency (percent), 2016–2019.....</i>	231
12.5	Produk Domestik Regional Bruto Atas Dasar Harga Berlaku Menurut Jenis Pengeluaran di Kabupaten Ogan Komering Ulu Timur (miliar rupiah), 2015–2019 <i>Gross Regional Domestic Product at Current Market Prices by Type of Expenditure in Ogan Komering Ulu Timur Regency (billion rupiahs), 2015–2019.....</i>	233
12.6	Produk Domestik Regional Bruto Atas Dasar Harga Konstan 2010 Menurut Jenis Pengeluaran di Kabupaten Ogan Komering Ulu Timur (miliar rupiah), 2015–2019	

	<i>Gross Regional Domestic Product at 2010 Constant Market Prices by Type of Expenditure in Ogan Komering Ulu Timur Regency (billion rupiahs), 2015–2019.....</i>	234
13.	PERBANDINGAN ANTAR KABUPATEN/ KOTA/ REGENCY/MUNICIPAL COMPARISON	
13.1	Jumlah Penduduk Menurut Kabupaten/Kota di Provinsi Sumatera Selatan (jiwa), 2015–2019 <i>Population by Regency/Municipality in Sumatera Selatan Province (life), 2015–2019.....</i>	243
13.2	Laju Pertumbuhan Produk Domestik Regional Bruto Atas Dasar Harga Konstan 2010 Menurut Kabupaten/ Kota di Provinsi Sumatera Selatan (persen), 2015–2019 <i>Rate of Growth of Gross Regional Domestic Products at Constant 2010 Prices by Regency/Municipality in Sumatera Selatan Province (percent), 2015–2019.....</i>	244
13.3	Jumlah Penduduk Miskin Menurut Kabupaten/Kota di Provinsi Sumatera Selatan (ribu jiwa), 2015–2019 <i>Number of Poor Population by Regency/Municipality in Sumatera Selatan Province (thousand life), 2015–2019.....</i>	245
13.4	Indeks Pembangunan Manusia Menurut Kabupaten/ Kota di Provinsi Sumatera Selatan, 2015–2019 <i>Human Development Index by Regency/Municipality in Sumatera Selatan Province, 2015–2019.....</i>	246

DAFTAR GAMBAR/LIST OF FIGURES

		Halaman Page
1.1	Luas Wilayah, Letak Astronomi dan Ketinggian Wilayah Kabupaten Ogan Komering Ulu Timur (%), 2019 <i>Total Area, Astronomy Location, Altitude of Ogan Komering Ulu TImur Regency (%), 2019</i>	7
2.1	Luas Daerah menurut Kecamatan di Kabupaten Ogan Komering Ulu Timur (%), 2019 <i>Area of Subdistrict in Ogan Komering Ulu TImur Regency (%), 2019</i>	21
3.1	Kepadatan Penduduk di Kabupaten Ogan Komering Ulu TImur, 2019 <i>Population Density in Ogan Komering Ulu Timur Regency, 2019</i>	45
4.1	Angka Melek Huruf Usia 15 Tahun ke atas di Kabupaten Ogan Komering Ulu Timur, 2019 <i>Literacy Rate Aged 15 + in Ogan Komering Ulu Timur Regency, 2019</i> ...	69
5.1	Produksi Tanaman Sayuran dan Perkebunan di Kabupaten Ogan Komering Ulu Timur, 2019 <i>Production of Vegetables and Estate in Ogan Komering Ulu Timur Regency, 2019</i>	119
6.1	Jumlah Pelanggan dan Air yang Disalurkan di Kabupaten Ogan Komering Ulu Timur, 2019 <i>Number of Customers and Distributed Water in Ogan Komering Ulu TImur Regency, 2019</i>	159
7.1	PDRB Atas Dasar Harga Berlaku dan Distribusi Menurut Kategori Penyediaan Akomodasi & Makan Minum di Kabupaten Ogan Komering Ulu Timur, 2015-2019 <i>GRDP at Current Market Prices and Percentage Distribution by Category of Acommodation & Food Service in Ogan Komering Ulu Timur Regency, 2015- 2019</i>	171
8.1	Panjang Jalan Menurut Kondisi Jalan di Kabupaten Ogan Komering Ulu Timur (km), 2019 <i>Length of Roads by Condition of Roads in Ogan Komering Ulu Timur Regency (km), 2019</i>	181

9.1	Jumlah Koperasi Aktif di Kabupaten Ogan Komering Ulu Timur (unit), 2019 <i>Number of Active Cooperative in Ogan Komering Ulu Timur Regency (unit), 2019</i>	193
10.1	Persentase pengeluaran penduduk per kapita sebulan menurut kelompok komoditas di Kabupaten Ogan Komering Ulu Timur (%), 2019 <i>Percentage of Monthly Expenditure per Capita by Commodity Group in Ogan Komering Ulu Timur Regency (%), 2019</i>	203
11.1	Jumlah Sarana Perdagangan di Kabupaten Ogan Komering Ulu Timur (unit), 2019 <i>Number of Trading Facilities in Ogan Komering Ulu Timur Regency (unit), 2019</i>	213
12.1	Produk Domestik Regional Bruto di Kabupaten Ogan Komering Ulu Timur (miliar rupiah), 2019 <i>Gross Regional Domestic Product in Ogan Komering Ulu Timur Regency (billion rupiahs), 2019</i>	223
13.1	Jumlah Penduduk menurut Kabupaten/Kota di Provinsi Sumatera Selatan (jiwa), 2019 <i>Population by Regency/Municipality in Sumatera Selatan Province (life), 2019</i>	241

PENJELASAN UMUM/EXPLANATORY NOTES

Tanda-tanda, satuan-satuan, dan lain-lainnya yang digunakan dalam publikasi ini adalah sebagai berikut:

Symbols, measurement units, and acronyms which are used in this publication, are as follows:

1. TANDA-TANDA/SYMBOLS

Data tidak tersedia/Data not available	: ...
Tidak ada atau nol /Null or zero	: -
Data dapat diabaikan/Data negligible	: 0
Tanda decimal/Decimal point	: ,
Data tidak dapat ditampilkan/Not applicable	: NA
Angka estimasi/Estimated figures	: e
Angka diperbaiki/Revised figures	: r
Angka sementara/Preliminary figures	: x
Angka sangat sementara/Very preliminary figures	: xx
Angka sangat sangat sementara/Very very preliminary figures	: xxx

2. SATUAN/UNITS

barel/barrel	: 158,99 liter/litres = 1/6,2898 m ³
hektar (ha)/hectare (ha)	: 10 000 m ²
kilometer (km)/kilometres (km)	: 1 000 meter/meters (m)
knot/knot	: 1,8523 km/jam (km/hour)
kuintal/quintal	: 100 kg
KWh	: 1 000 Watt hour
MWh	: 1 000 KWh
liter (untuk beras)/litre (for rice)	: 0,80 kg
MMSCF	: 1/35,3 m ³
metrik ton (m.ton)/metric ton (m. ton)	: 0,98421 long ton = 1 000 kg
ons/ounce	: 28,31 gram/grams
ton	: 1 000 kg

Satuan lain: buah, dus, butir, helai/lembar, kaleng, batang, pulsa, ton kilometer (ton-km), jam, menit, persen (%).

Other units: unit, pack, pieces, sheet, tin, pulse, ton-kilometres(ton-km), hour, minute, percent (%).

Perbedaan angka di belakang koma disebabkan oleh pembulatan angka.

The difference in decimal numbers is caused by rounding.

DAFTAR SINGKATAN/ LIST OF ABBREVIATIONS

SI	: Stasiun Iklim
Km ²	: Kilometer Persegi/ <i>Square Kilometer</i>
Km	: Kilometer/ <i>Kilometers</i>
UPT	: Unit Pemukiman Transmigrasi/ <i>Transmigration Settlement Unit</i>
mdpl	: Meter Diatas Permukaan Laut/ <i>Meters Above The Sea Level</i>
TK	: Taman Kanak-Kanak/ <i>Kindergarten</i>
RA	: Raudatul Athfal
SD	: Sekolah Dasar/ <i>Primary School</i>
MI	: Madrasah Ibtidaiyah
SMP	: Sekolah Menengah Pertama/ <i>Junior High School</i>
MTs	: Madrasah Tsanawiyah
SMA	: Sekolah Menengah Atas/ <i>Senior High School</i>
MA	: Madrasah Aliyah
SMK	: Sekolah Menengah Kejuruan/ <i>Vocational High School</i>
PT	: Perguruan Tinggi/ <i>College</i>
Ph.D	: <i>Philosophiae Doctor</i> (latin), <i>Doctor of Philosophy</i> (inggris)
BCG	: Bacillus Calmette Guerin
DPT	: Difteri, Pertusis, Tetanus
Alkes	: Alat kesehatan/ <i>Health Kits</i>
RB	: Rumah Bersalin/ <i>Delivery House</i>
Puskesmas	: Pusat Kesehatan Masyarakat/ <i>Public Health Center</i>
Pustu	: Puskesmas pembantu/ <i>Auxiliary Public Health Center</i>
BP	: Balai Pengobatan/ <i>Polyclinic</i>
TPS	: Tempat Pembuangan Sementara / <i>landfill</i>
Jamkesmas	: Jaminan kesehatan masyarakat miskin/ <i>Poor public health insurance</i>
ha	: Hektar/ <i>hectare</i>
m ²	: Meter persegi/ <i>square meters</i>
kg	: Kilogram
PLN	: Perusahaan Listrik Negara/ <i>State Electric Company</i>
Kwh	: Kilowatt hour
PDAM	: Perusahaan Daerah Air Minum/ <i>Water Supply Establishment</i>
m ³	: Meter Kubik/ <i>cubic meters</i>
S2JB	: Sumatera Selatan, Jambi, Bengkulu
LNPRT	: Lembaga Non Profit Rumah Tangga/ <i>Non Profit Institution Household</i>

Statistik Kunci, 2017–2019

Key Statistics, 2017–2019

Rincian/Description	Satuan/Unit	2017	2018	2019
(1)	(2)	(3)	(4)	(5)
SOSIAL/SOCIAL				
Penduduk ¹ /Population ¹	ribu/thousand	...	269,1	643,6
Laju Pertumbuhan Penduduk ¹ /Population Growth ¹	%	1,01
Angka Harapan Hidup ^{1-e} /Life Expectancy Rate ¹	tahun/years	68,4	68,6	68,9
Angka Melek Huruf Usia 15+/Literacy Rate Aged 15+	%	95,5	98,3	98,4
Tingkat Partisipasi Angkatan Kerja -TPAK ^{2,3} Labour Force Participation Rate-LFPR ^{2,3}	%	70,66	70,58	67,04
Tingkat Pengangguran Terbuka-TPT ² Unemployment Rate-UR ²	%	2,35 ⁴	3,51 ⁴	3,41 ⁴
Penduduk Miskin ⁴ /Poor People ⁴	ribu/thousand	72,81	70,65	70,4
Persentase Penduduk Miskin ⁴ Percentage of Poor People ⁴	%	11,0	10,57	10,43
Indeks Pembangunan Manusia-IPM ⁵ Human Development Index ⁵	–	67,84	68,58	69,34
EKONOMI/ECONOMIC				
Produk Domestik Regional Bruto (PDRB) Harga Berlaku ⁶ Gross Regional Domestic Bruto (GRDP) at Current Price ⁶	miliar rupiah billion rupiahs	12 823,9 ^x	13 770,43 ^{xx}	15 068,13 ^{xx}
Laju Pertumbuhan Ekonomi ⁸ /Economic Growth ⁷	%	3,37 ^x	4,43 ^{xx}	5,86 ^{xx}
PDRB Per Kapita Harga Berlaku ^{6,8} Per Capita of GRDP at Current Price ^{6,8}	miliar rupiah billion rupiahs	19,3 ^x	20,5 ^{xx}	22,3 ^{xx}

Catatan/Notes: ¹ Berdasarkan data Dinas Kependudukan dan Pencatatan Sipil Kabupaten Ogan Komering Ulu Timur/Based on Data from Population and Civil Registration Agency of Ogan Komering Ulu Timur Regency

² Kondisi Agustus/Condition at August

³ Menggunakan penimbang hasil proyeksi penduduk tahun 2010–2035/Weighted by the 2010–2035 population projection

⁴ Kondisi Maret/Condition at March

⁵ Sejak tahun 2010, IPM dihitung dengan metode baru. Komponen IPM metode baru adalah angka harapan hidup saat lahir, harapan lama sekolah, rata-rata lama sekolah, dan pengeluaran per kapita/Since 2010, HDI was calculated using new method. New HDI component are life expectancy at birth, expected years of schooling, means years of schooling, and expenditure per capita

⁶ Mulai tahun 2010 mengadopsi System of National Account 2008 (SNA 2008)/Since 2010 is in line with System of National Account 2008 (SNA 2008)

⁷ Menggunakan tahun dasar 2010 (2010=100)/Using 2010 base year (2010=100)

⁸ Menggunakan proyeksi penduduk berdasarkan hasil SP2010/Using population projection based on SP2010

01

GEOGRAFI DAN IKLIM
GEOGRAPHY AND CLIMATE



PENJELASAN TEKNIS

1. Badan Pusat Statistik (BPS) telah melakukan pendataan Potensi Desa (Podes) sejak tahun 1980. Sejak saat itu, Podes dilaksanakan secara rutin sebanyak 3 kali dalam kurun waktu sepuluh tahun untuk mendukung kegiatan Sensus Penduduk, Sensus Pertanian, ataupun Sensus Ekonomi. Dengan demikian, fakta penting terkait ketersediaan infrastruktur dan potensi yang dimiliki oleh setiap wilayah dapat dipantau perkembangannya secara berkala dan terus menerus.
2. Sejak tahun 2008, pendataan Podes mengalami perubahan dengan adanya penambahan kuesioner suplemen kabupaten dan kecamatan di Kabupaten Ogan Komering Ulu Timur. Penambahan kuesioner tersebut bertujuan untuk meningkatkan manfaat data Podes bagi para konsumen data dan pemerintah daerah dalam perencanaan pembangunan wilayah.
3. Data Podes merupakan satu-satunya sumber data kewilayahan yang muatannya beragam dan memberi gambaran tentang situasi pembangunan suatu wilayah (regional). Ini berbeda dengan data dari hasil pendekatan rumah tangga yang lebih menekankan pada dimensi aktivitas sektoral. Keduanya sama penting dan menjadi kekayaan

TECHNICAL NOTES

1. *BPS-Statistics Indonesia has already recorded village potential (Podes) since 1980. Since then, Podes regularly implemented 3 (three) times within ten years to support the activities of the Population Census, Agriculture Census, or Economic Census. Thus, important facts related to the availability of infrastructure and the potential possessed by each region can be monitored regularly and continually.*
2. *Since 2008, Podes has been changed especially in providing additional information from district and subdistrict in Ogan Komering Ulu Timur Regency, using separate questionnaires. The goal of these changes is to provide more benefits for data users and local government in regional development planning.*
3. *Podes data is the only one Source of spatial data consisting of various information and providing a picture of development progress in a region. The Podes data are different from data resulted from household surveys focusing on the dimension of sectoral activities. Both kind of data are important and become the trade mark of BPS on the data richness aspect.*

- BPS.
4. Cakupan Wilayah Pencacahan Podes dilakukan secara sensus terhadap seluruh wilayah administrasi pemerintahan terendah setingkat desa (yaitu desa, kelurahan, nagari, Unit Permukiman Transmigrasi (UPT)) yang masih dibina oleh kementerian terkait.
 5. Sungai adalah aliran air yang besar (biasanya buatan alam).
 6. Iklim adalah keadaan hawa (suhu, kelembaban, awan, hujan, dan sinar matahari) pada suatu daerah dalam jangka waktu yang agak lama (30 tahun).
 7. Suhu adalah ukuran kuantitatif terhadap temperatur; panas dan dingin, diukur dengan termometer.
 8. Kelembaban udara adalah banyaknya uap air yang dikandung oleh udara, dapat diukur dengan hygrometer.
 9. Curah hujan adalah banyaknya hujan yang tercurah (turun) di suatu daerah dalam jangka waktu tertentu.
 10. Tekanan udara adalah berat udara di atas suatu satuan areal, diukur dengan barometer.
4. *Podes Coverage of Podes enumeration is implemented as a census of the lowest governmental administrative region equivalent to village (i.e. village, urban village, nagari, and Transmigration Settlement Unit which is still fostered by the relevant ministries).*
 5. *The river is large stream of water (usually made in nature).*
 6. *Climate is the state of the weather (temperature, humidity, clouds, rain, and sun) on an area within a longer period of time (30 years).*
 7. *Temperature is a quantitative measure of the temperature; hot and cold, measured with a thermometer.*
 8. *Humidity is the amount of water vapor contained in the air which can be measured with a hygrometer.*
 9. *Rainfall is the amount of rain poured down in an area within a certain period.*
 10. *Air pressure is the weight of the air above a unit area, measured by a barometer.*

ULASAN

Ogan Komering Ulu Timur merupakan dataran rendah dengan ketinggian rata-rata ± 45 meter di atas permukaan laut, terletak pada posisi 103o40' - 104o33' Bujur Timur, serta 3o45' dan 4o55' Lintang Selatan. Luas wilayah Ogan Komering Ulu Timur, adalah berupa daratan seluas 337.000 Ha atau 3.370 Km².

Berdasarkan data dari dinas PMD Kabupaten OKU Timur tahun 2017, Wilayah administrasi Provinsi Ogan Komering Ulu Timur terdiri dari 20 wilayah Kecamatan.

Wilayah Kabupaten Ogan Komering Ulu Timur pada bagian utara dan timur berbatasan dengan Kabupaten Ogan Komering Ilir. Bagian selatan berbatasan dengan Kabupaten Ogan Komering Ulu Selatan dan Provinsi Lampung, serta bagian barat berbatasan dengan Kabupaten OKU.

DESCRIPTION

Ogan Komering Ulu Timur is an area with average high around 45 meters of sea surface, it is located between 103o40' - 104o33' east longitude and 3o45' dan 4o55' south latitude. Ogan Komering Ulu Timur Province area is shaped in landby 3,370 km².

According to dinas PMD in Ogan Komering Ulu Timur regency 2017, Ogan Komering Ulu Timur is divided into 20 Subdistricts.

Territorial Boundaries of Ogan Komering Ulu Timur Regency in northern and eastern area border on Ogan Komering Ilir Regency. The south area border on Ogan Komering Ulu Selatan Regency and Lampung Province, The western area border on Ogan Komering Ulu Regency.

Gambar 1.1
Figures

Luas Wilayah, Letak Astronomi dan Ketinggian Wilayah Kabupaten Ogan Komering Ulu Timur (%), 2019
Total Area, Astronomy Location, Altitude of Ogan Komering Ulu Timur Regency (%), 2019

Geografi dan Iklim OKU Timur



Sumber/Source : Kementerian Dalam Negeri
Ministry of Home Affairs

1.1 KEADAAN GEOGRAFI GEOGRAPHY CONDITION

Tabel 1.1.1 **Luas Daerah dan Jumlah Pulau Menurut Kecamatan di Kabupaten Ogan Komering Ulu Timur, 2019**
Table 1.1.1 **Total Area and Number of Islands by Subdistrict in Ogan Komering Ulu Timur Regency, 2019**

Kecamatan Subdistrict	Ibukota Kecamatan Capital of Subdistrict	Luas Total Area (km ² /sq.km) ¹
(1)	(2)	(3)
Martapura	Martapura	102,16
Bunga Mayang	Negeri Ratu	113,54
Jaya Pura	Bunga Mayang	230,17
Buay Pemuka Peliung	Pulau Negara	154,13
Buay Madang	Kurungan Nyawa	114,36
Buay Madang Timur	Karang Tengah	156,25
Buay Pemuka Bangsa Raja	Muncak Kabau	192,95
Madang Suku II	Kota Negara	129,34
Madang Suku III	Batumarta VI	195,32
Madang Suku I	Rasuan	211,25
Belitang Madang Raya	Tugu Mulyo	163,59
Belitang	Gumawang	354,50
Belitang Jaya	Karsa Jaya	91,97
Belitang III	Nusa Bakti	153,87
Belitang II	Sumber Jaya	153,59
Belitang Mulya	Petanggan	45,97
Semendawai Suku III	Sriwangi	297,77
Semendawai Timur	Burnai Mulya	183,27
Cempaka	Cempaka	101,00
Semendawai Barat	Betung	225,00
Ogan Komering Ulu Timur	Martapura	3 370,00

Lanjutan Tabel/*Continued Table 1.1.1*

Kecamatan Subdistrict	Persentase terhadap Luas Kabupaten Percentage to Regency Area	Jumlah Pulau Number of Islands
(1)	(4)	(5)
Martapura	3,03	-
Bunga Mayang	3,37	-
Jaya Pura	6,83	-
Buay Pemuka Peliung	4,57	-
Buay Madang	3,39	-
Buay Madang Timur	4,64	-
Buay Pemuka Bangsa Raja	5,73	-
Madang Suku II	3,84	-
Madang Suku III	5,80	-
Madang Suku I	6,27	-
Belitang Madang Raya	4,85	-
Belitang	10,52	-
Belitang Jaya	2,73	-
Belitang III	4,57	-
Belitang II	4,56	-
Belitang Mulya	1,36	-
Semendawai Suku III	8,84	-
Semendawai Timur	5,44	-
Cempaka	3,00	-
Semendawai Barat	6,68	-
Ogan Komering Ulu Timur	100,00	-

Catatan/Note: Berdasarkan Peraturan Menteri Dalam Negeri Nomor 137 Tahun 2017 tanggal 29 Desember 2017/Based on Minister of Home Affairs Regulation Number 137/2017, December 29, 2017

Sumber/Source: Kementerian Dalam Negeri/Ministry of Home Affairs

Tabel
Table 1.1.2

Tinggi Wilayah dan Jarak ke Ibukota Kabupaten Menurut Kecamatan di Kabupaten Ogan Komering Ulu Timur, 2019
Altitude and Distance to the Capital of Regency by Subdistrict in Ogan Komering Ulu Timur Regency, 2019

Kecamatan Subdistrict	Tinggi Wilayah (mdpl) Altitude (m a.s.l)	Jarak ke Ibukota Distance to the Capital
(1)	(2)	(3)
Martapura	48,00	7
Bunga Mayang	47,00	15
Jaya Pura	45,00	7
Buay Pemuka Peliung	45,00	15
Buay Madang	67,00	30
Buay Madang Timur	62,00	40
Buay Pemuka Bangsa Raja	53,00	40
Madang Suku II	45,00	65
Madang Suku III	46,00	65
Madang Suku I	43,00	68
Belitang Madang Raya	44,00	59
Belitang	43,00	50
Belitang Jaya	48,00	54
Belitang III	35,00	67
Belitang II	36,00	85
Belitang Mulya	38,00	68
Semendawai Suku III	42,00	84
Semendawai Timur	41,00	101
Cempaka	40,00	110
Semendawai Barat	41,00	90
Ogan Komering Ulu Timur	48,00	NA

Catatan/Note: Berdasarkan Peraturan Menteri Dalam Negeri Nomor 137 Tahun 2017 tanggal 29 Desember 2017/Based on Minister of Home Affairs Regulation Number 137/2017, December 29, 2017

Sumber/Source: Kementerian Dalam Negeri/Ministry of Home Affairs

1.2 KEADAAN IKLIM CLIMATE CONDITION

Tabel 1.2.1 **Pengamatan Unsur Iklim Menurut Bulan di Stasiun
Klimatologi Palembang, 2019**
*Observation of Climate Elements By Months at Climate
Station of Palembang, 2019*

Bulan Month	Suhu/Temperature (°C)			Kelembaban/Humidity (%)		
	Minimum	Rata-rata Average	Maksimum Maximum	Minimum	Rata-rata Average	Maksimum Maximum
(1)	(2)	(3)	(4)	(5)	(6)	(7)
Januari/January
Februari/February
Maret/March
April/April
Mei/May
Juni/June
Juli/July
Agustus/August
September/September
Oktober/October
November/November
Desember/December

Lanjutan Tabel/*Continued Table 1.2.1*

Bulan <i>Month</i>	Kecepatan Angin (m/det) <i>Wind Velocity (m/sec)</i>			Tekanan Udara/ <i>Atmospheric Pressure</i> (mb)		
	Minimum	Rata-rata <i>Average</i>	Maksimum <i>Maximum</i>	Minimum	Rata-rata <i>Average</i>	Maksimum <i>Maximum</i>
(1)	(8)	(9)	(10)	(11)	(12)	(13)
Januari/ <i>January</i>
Februari/ <i>February</i>
Maret/ <i>March</i>
April/ <i>April</i>
Mei/ <i>May</i>
Juni/ <i>June</i>
Juli/ <i>July</i>
Agustus/ <i>August</i>
September/ <i>September</i>
Oktober/ <i>October</i>
November/ <i>November</i>
Desember/ <i>December</i>

Lanjutan Tabel/*Continued Table 1.2.1*

Bulan Month	Jumlah Curah Hujan Number of Precipitation (mm)	Jumlah Hari Hujan (hari) Number of Rainy Days (day)	Penyinaran Matahari Duration of Sunshine (%)
(1)	(14)	(15)	(16)
Januari/ <i>January</i>	656,0	18	...
Februari/ <i>February</i>	806,3	19	...
Maret/ <i>March</i>	156,0	9	...
April/ <i>April</i>	159,0	8	...
Mei/ <i>May</i>	248,6	11	...
Juni/ <i>June</i>	114,0	8	...
Juli/ <i>July</i>	16,0	2	...
Agustus/ <i>August</i>	8,0	1	...
September/ <i>September</i>	7,1	1	...
Oktober/ <i>October</i>	82,5	3	...
November/ <i>November</i>	89,0	7	...
Desember/ <i>December</i>	323,1	12	...

Catatan/*Note*: Wilayah amatan Kecamatan Buay Madang/*Observation Area in Buay Madang Subdistrict*

Sumber/*Source*: Badan Meteorologi Klimatologi dan Geofisika Stasiun Klimatologi Palembang/*Meteorology, Climatology and Geophysical Agency, Climatology Station of Palembang*

02

**PEMERINTAHAN
GOVERNMENT**



PENJELASAN TEKNIS**TECHNICAL NOTES**

1. Pemerintah Daerah di Indonesia adalah penyelenggara pemerintahan daerah menurut azas otonomi dan tugas pembantuan dengan prinsip otonomi seluas-luasnya dalam sistem dan prinsip Negara Kesatuan Republik Indonesia sebagaimana dimaksud dalam Undang-Undang Dasar 1945 Pemerintah daerah adalah Gubernur, Bupati, atau Walikota, dan Perangkat Daerah sebagai unsur penyelenggara pemerintahan daerah.
 2. Negara Kesatuan Republik Indonesia dibagi atas daerah-daerah provinsi. Daerah provinsi itu dibagi lagi atas daerah kabupaten dan daerah kota. Setiap daerah provinsi, daerah kabupaten, dan daerah kota mempunyai pemerintahan daerah yang diatur dengan undang-undang.
 3. Gubernur, Bupati dan Wali Kota masing-masing sebagai Kepala Pemerintah Daerah Provinsi, Daerah Kabupaten dan Daerah Kota dipilih secara demokratis. Pemerintah daerah menjalankan otonomi seluas-luasnya, kecuali urusan pemerintahan yang oleh undang-undang ditentukan sebagai urusan Pemerintah Pusat.
 4. Pegawai negeri sipil (PNS) merupakan unsur pemerintahan yang menjalankan tugas
1. *Local Government in Indonesia is the regional administration in accordance with the principle of autonomy and duty of assistance with the principle of broad autonomy within the system and the principles of the Republic of Indonesia as stipulated in the Constitution of 1945 The local government is the governor, regent or mayor, and the Region as an element of the regional administration.*
 2. *Unitary Republic of Indonesia is divided into areas of the province. The area was divided over the province of the districts and areas of the city. Each provincial, district, and local government areas of the city have regulated by law.*
 3. *Governor, Regent and Mayor respectively as Head of the Provincial Government, Regency and City elected democratically. The local government running the widest possible autonomy, except in matters of government by law defined as the affairs of the Central Government.*
 4. *Civil servants is an element of government who have duties and functions as public servants and*

dan fungsi sebagai pelayan masyarakat dan menjalankan kegiatan operasional / rutin tata pemerintahan.

5. Kecamatan adalah pembagian wilayah administratif di Indonesia di bawah kabupaten atau kota. Kecamatan terdiri atas desa-desa atau kelurahan-kelurahan.
6. Kelurahan adalah pembagian wilayah administratif di Indonesia di bawah kecamatan. Dalam konteks otonomi daerah di Indonesia, Kelurahan merupakan wilayah kerja Lurah sebagai Perangkat Daerah Kabupaten atau kota. Kelurahan dipimpin oleh seorang Lurah yang berstatus sebagai Pegawai Negeri Sipil.
7. Desa dan atau desa adat yang disebut dengan nama lain, selanjutnya disebut Desa, adalah kesatuan masyarakat hukum yang memiliki batas wilayah yang berwenang untuk mengatur dan mengurus urusan pemerintahan, kepentingan masyarakat setempat berdasarkan prakarsa masyarakat, hak asal usul, dan/ atau hak tradisional yang diakui dan dihormati dalam sistem pemerintahan Negara Kesatuan Republik Indonesia.

operational activities/ routine governance.

5. *Subdistrict is the division of administrative regions in Indonesia under the county or city. Subdistrict consists of the villages or urban villages.*
6. *Urban Village is the division of administrative regions in Indonesia under districts. In the context of regional autonomy in Indonesia, a urban village headman as a working area of the regional district or city. Urban villages led by a headman status as a civil servant.*
7. *Village is the village and the traditional village or called by other names, hereinafter called the village, is the unity of the legal community who have borders with the authority to regulate and manage the affairs of government, the interests of the local community based community initiatives, the right of origin, and/or traditional rights recognized and respected in the governance system of the Republic of Indonesia.*

ULASAN

LKabupaten Ogan Komering ulu Timur sebelumnya merupakan bagian dari Kabupaten Ogan Komering Ulu. Kemudian, melalui Undang-undang Nomor 32 Tahun 2004 tentang Peraturan Pemerintah Nomor 25 tahun 2000 tentang Kewenangan Provinsi sebagai daerah otonom, Ogan Komering ulu Timur dimekarkan menjadi sebuah kabupaten yang otonom. Sejak berdirinya, Kabupaten Ogan Komering ulu Timur telah terjadi perkembangan yang cukup signifikan dalam bidang pemerintahan, dimana pada tahun 2006 terdiri dari 16 (enam belas) Kecamatan. Pada tahun 2007 dimekarkan menjadi 20 kecamatan. Pemerintah Kabupaten Ogan Komering Ulu Timur ada tahun 2020, memiliki 332 desa/kelurahan yang terdiri dari 325 desa dan 7 kelurahan.

Jumlah wakil rakyat yang duduk pada lembaga legislatif, yaitu Dewan Perwakilan Rakyat Daerah (DPRD) sebanyak 45 orang, dengan 41 orang laki-laki dan 4 orang perempuan.

Secara organisasi, lembaga wakil rakyat tahun ini terdiri dari sebelas partai. Partai paling banyak anggotanya yakni Golkar, Gerindra dan PKB yang memiliki 6 anggota, sedangkan paling sedikit yakni Perindo dengan jumlah anggota 1 orang.

DESCRIPTION


Ogan Komering ulu Timur was previously a part of the Ogan Komering Ulu Regency. Through Law 32/2004 subsequently amended by Law 25/2000, it was broaden into an autonomous regency. Since the establishment, Ogan Komering ulu Timur's governmental system has occurred a significant developments. In 2006, Ogan Komering ulu Timur formerly consists of 16 subdistricts. In 2007 it was broaden into 20 subdistricts. Ogan Komering ulu Timur's governmental in 2020 has 332 villages/urban villages consisting of 325 villages and 7 urban villages.

Ogan Komering ulu Timur House of Representatives (DPRD) has 45 members, comprising 45 men and 4 women.

In an organizational structure, Ogan Komering ulu Timur House of Representatives (DPRD) this year consists of eleven party,. The most dominating party are Golkar, Gerindra and PKB in which have 6 members, while the least dominating party is Perindo which has one man member.

Gambar 2.1
Figures

Luas Daerah menurut Kecamatan di Kabupaten Ogan Komering Ulu Timur (%), 2019
Area of Subdistrict in Ogan Komering Ulu Tlmur Regency (%) , 2019



Sumber/Source : Kementerian Dalam Negeri
Ministry of Home Affairs

2.1 WILAYAH ADMINISTRATIF ADMINISTRATIVE AREA

Tabel 2.1.1 **Jumlah Desa¹/Kelurahan Menurut Kecamatan di Kabupaten Ogan Komering Ulu Timur, 2015–2019**
Table 2.1.1 **Number of Villages¹/Urban Villages by Subdistrict in Ogan Komering Ulu Timur Regency, 2015–2019**

Kecamatan Subdistrict	2015	2016	2017	2018	2019
(1)	(2)	(3)	(4)	(5)	(6)
Martapura	16	16	16	16	16
Bunga Mayang	8	8	8	8	8
Jaya Pura	8	8	8	8	8
Buay Pemuka Peliung	13	13	13	13	13
Buay Madang	17	17	17	17	17
Buay Madang Timur	33	33	33	33	33
Buay Pemuka Bangsa Raja	7	7	7	7	7
Madang Suku II	19	19	19	19	19
Madang Suku III	15	15	15	15	15
Madang Suku I	13	13	13	13	13
Belitang Madang Raya	17	17	17	17	17
Belitang	24	24	24	24	24
Belitang Jaya	17	17	17	17	17
Belitang III	20	20	20	20	20
Belitang II	27	27	27	27	27
Belitang Mulya	12	12	12	12	12
Semendawai Suku III	19	19	19	19	19
Semendawai Timur	21	21	21	21	21
Cempaka	13	13	13	13	13
Semendawai Barat	13	13	13	13	13
Ogan Komering Ulu Timur	332	332	332	332	332

Catatan/Note: ¹Termasuk Unit Permukiman Transmigrasi (UPT)/Include Transmigration Settlement Unit
 Sumber/Source: Peraturan Kepala Badan Pusat Statistik Nomor 29 Tahun 2018 Tanggal 15 Januari 2018 tentang Perubahan Atas Peraturan Kepala Badan Pusat Statistik Nomor 55 Tahun 2017 tentang Kode dan Nama Wilayah Kerja Statistik Tahun 2017
 Chief Statistician Regulation Number 29/2018, January 15 2018, as a revision of Chief Statistician Regulation Number 55 of 2017 on Code and Name of Regional Level of Data Collection

2.2 DEWAN PERWAKILAN RAKYAT DAERAH REGIONAL HOUSE OF REPRESENTATIVE

Tabel 2.2.1 Jumlah Anggota Dewan Perwakilan Rakyat Daerah Menurut Partai Politik dan Jenis Kelamin di Kabupaten Ogan Komering Ulu Timur, 2019
Number of Regional House of Representatives's Members by Political Parties and Sex in Ogan Komering Ulu Timur Regency 2019

Partai Politik <i>Political Parties</i>	Laki-laki <i>Male</i>	Perempuan <i>Female</i>	Jumlah <i>Total</i>
(1)	(2)	(3)	(4)
GOLKAR	6	-	6
GERINDRA	4	2	6
PKB	5	1	6
DEMOKRAT	5	-	5
NASDEM	5	-	5
PDI PERJUANGAN	4	-	4
HANURA	4	-	4
PKS	2	1	3
PAN	3	-	3
PPP	2	-	2
PERINDO	1	-	1
Jumlah/Total	41	4	45

Catatan/Note: -

Sumber/Source: Dewan Perwakilan Rakyat Daerah (DPRD) Kabupaten Ogan Komering Ulu Timur/*Regional House of Representative of Ogan Komering Ulu Timur Regency*

2.3 SUMBER DAYA MANUSIA HUMAN RESOURCES

Tabel 2.3.1 Jumlah Pegawai Negeri Sipil Menurut Jabatan dan Jenis Kelamin di Kabupaten Ogan Komering Ulu Timur, Desember 2018 dan Desember 2019
Number of Civil Servants by Occupation and Sex in Ogan Komering Ulu Timur Regency, Desember 2018 dan Desember 2019

Jabatan <i>Occupation</i>	2018		Jumlah <i>Total</i>
	Laki-laki <i>Male</i>	Perempuan <i>Female</i>	
(1)	(2)	(3)	(4)
Fungsional Tertentu <i>Specific Functional</i>	1 849	3 068	4 917
Fungsional Umum <i>Staf General Functional</i>	908	426	1 334
Struktural/Structural	548	252	800
Eselon V/5th Echelon	-	-	-
Eselon IV/4th Echelon	360	223	583
Eselon III/3rd Echelon	157	25	182
Eselon II/2nd Echelon	31	4	35
Eselon I/1st Echelon	-	-	-
Jumlah/Total	3 305	3 746	7 051

Lanjutan Tabel/*Continued Table 2.3.1*

Jabatan <i>Occupation</i>	2019		Jumlah <i>Total</i>
	Laki-laki <i>Male</i>	Perempuan <i>Female</i>	
(1)	(5)	(6)	(7)
Fungsional Tertentu <i>Specific Functional</i>	1 754	2 972	4 726
Fungsional Umum <i>Staf General Functional</i>	916	577	1 493
Struktural/Structural	531	240	771
Eselon V/5th Echelon	–	–	–
Eselon IV/4th Echelon	334	207	541
Eselon III/3rd Echelon	164	30	194
Eselon II/2nd Echelon	33	3	36
Eselon I/1st Echelon	–	–	–
Jumlah/Total	3 201	3 789	6 990

Catatan/*Note*: –Sumber/*Source*: Badan Kepegawaian dan Pengembangan SDM Kabupaten Ogan Komering Ulu Timur/ *Human Resources Development Agency of Ogan Komering Ulu Timur Regency* .

Tabel
Table 2.3.2

Jumlah Pegawai Negeri Sipil Menurut Tingkat Pendidikan dan Jenis Kelamin di Kabupaten Ogan Komering Ulu Timur, Desember 2018 dan Desember 2019
Number of Civil Servants by Educational Level and Sex in Ogan Komering Ulu Timur Regency, December 2018 and December 2019

Tingkat Pendidikan <i>Educational Level</i>	2018		
	Laki-laki <i>Male</i>	Perempuan <i>Female</i>	Jumlah <i>Total</i>
(1)	(2)	(3)	(4)
Sampai dengan SD <i>Up to Primary School</i>	47	1	48
SMP/Sederajat <i>General Vocational Junior High School</i>	69	2	71
SMA/Sederajat <i>General/Vocational Senior High School</i>	754	609	1 363
Diploma I, II/Akta I, II <i>Diploma I, II/Akta I, II</i>	377	525	902
Diploma III/Akta III/Sarjana Muda <i>Diploma III/Akta III/Bachelor</i>	172	659	831
Tingkat Sarjana/Doktor/Ph.D <i>University Graduates</i>	1 886	1 950	3 836
Jumlah/Total	3 305	3 746	7 051

Lanjutan Tabel/Continued Table 2.3.2

Tingkat Pendidikan <i>Educational Level</i>	2019		
	Laki-laki <i>Male</i>	Perempuan <i>Female</i>	Jumlah <i>Total</i>
(1)	(2)	(3)	(4)
Sampai dengan SD <i>Up to Primary School</i>	24	–	24
SMP/Sederajat <i>General Vocational Junior High School</i>	42	2	44
SMA/Sederajat <i>General/Vocational Senior High School</i>	652	436	1 088
Diploma I, II/Akta I, II <i>Diploma I, II/Akta I, II</i>	211	226	437
Diploma III/Akta III/Sarjana Muda <i>Diploma III/Akta III/Bachelor</i>	160	741	901
Tingkat Sarjana/Doktor/Ph.D <i>University Graduates</i>	2 112	2 384	4 496
Jumlah/Total	3 201	3 789	6 990

Catatan/Note: -

Sumber/Source: Badan Kepegawaian dan Pengembangan SDM Kabupaten Ogan Komering Ulu Timur/ *Human Resources Development Agency of Ogan Komering Ulu Timur Regency*

Tabel
Table 2.3.3

**Jumlah Pegawai Negeri Sipil Menurut Tingkat
Kepangkatan dan Jenis Kelamin di Kabupaten Ogan
Komerling Ulu Timur, Desember 2018 dan Desember 2019**
*Number of Civil Servants by Hierarchy and Sex in Ogan
Komerling Ulu Timur Regency, December 2018 and
December 2019*

Pangkat/Golongan/Ruang <i>Hierarchy</i>	2018		
	Laki-laki <i>Male</i>	Perempuan <i>Female</i>	Jumlah <i>Total</i>
(1)	(2)	(3)	(4)
1. I/A (Juru Muda)	2	-	2
2. I/B (Juru Muda Tingkat I)	3	-	3
3. I/C (Juru)	10	-	10
4. I/D (Juru Tingkat I)	7	2	9
Golongan I/Range I			
5. II/A (Pengatur Muda)	187	213	400
6. II/B (Pengatur Muda Tingkat I)	146	117	263
7. II/C (Pengatur)	230	285	515
8. II/D (Pengatur Tingkat I)	117	60	177
Golongan II/Range II			
9. III/A (Penata Muda)	346	573	919
10. III/B (Penata Muda Tingkat I)	432	602	1 034
11. III/C (Penata)	385	479	864
12. III/D (Penata Tingkat I)	448	475	923
Golongan III/Range III			
13. IV/A (Pembina)	673	663	1 336
14. IV/B (Pembina Tingkat I)	299	274	573
15. IV/C (Pembina Utama Muda)	20	3	23
16. IV/D (Pembina Utama Madya)	-	-	-
17. IV/E (Pembina Utama)	-	-	-
Golongan IV/Range IV			
Jumlah/Total	3 305	3 746	7 051

Lanjutan Tabel/*Continued Table 2.3.3*

Pangkat/Golongan/Ruang <i>Hierarchy</i>	2019		
	Laki-laki <i>Male</i>	Perempuan <i>Female</i>	Jumlah <i>Total</i>
(1)	(5)	(6)	(7)
1. I/A (Juru Muda)	1	–	1
2. I/B (Juru Muda Tingkat I)	4	–	4
3. I/C (Juru)	6	–	6
4. I/D (Juru Tingkat I)	8	2	10
Golongan I/Range I			
5. II/A (Pengatur Muda)	86	77	163
6. II/B (Pengatur Muda Tingkat I)	203	206	409
7. II/C (Pengatur)	192	256	448
8. II/D (Pengatur Tingkat I)	152	120	272
Golongan II/Range II			
9. III/A (Penata Muda)	321	529	850
10. III/B (Penata Muda Tingkat I)	411	602	1 013
11. III/C (Penata)	425	572	997
12. III/D (Penata Tingkat I)	428	490	918
Golongan III/Range III			
13. IV/A (Pembina)	490	479	969
14. IV/B (Pembina Tingkat I)	439	447	886
15. IV/C (Pembina Utama Muda)	35	9	44
16. IV/D (Pembina Utama Madya)	–	–	–
17. IV/E (Pembina Utama)	–	–	–
Golongan IV/Range IV			
Jumlah/Total	3 201	3 789	6 990

Catatan/Note: –

Sumber/Source: Badan Kepegawaian dan Pengembangan SDM Kabupaten Ogan Komering Ulu Timur/ *Human Resources Development Agency of Ogan Komering Ulu Timur Regency*

2.4 KEUANGAN PEMERINTAH GOVERNMENT FINANCE

Tabel 2.4.1 Realisasi Pendapatan Pemerintah Kabupaten Ogan Komering Ulu Timur Menurut Jenis Pendapatan (ribu rupiah), 2016–2019
Actual Ogan Komering Ulu Timur Regency Government Revenues by Kind of Revenues (thousand rupiahs), 2016–2019

Jenis Pendapatan/Kind of Revenues	2016	2017
(1)	(2)	(3)
1. Pendapatan Asli Daerah (PAD)/Regional Revenue	69 357 348,65	38 545 828,09
1.1 Pajak Daerah/Regional Tax	21 195 826,20	28 598 119,90
1.2 Retribusi Daerah/Regional Retribution	5 001 555,00	5 677 195,11
1.3 Hasil Perusahaan Milik Daerah dan Pengelolaan Kekayaan Daerah yang Dipisahkan/Regional-Owned Company Revenue and Separated Management of Regional Wealth	1 475 453,86	1 672 932,53
1.4 Lain-lain PAD yang Sah/Other Regional Revenue	41 684 513,59	2 597 580,55
2. Dana Perimbangan/Balance Funds	1 183 323 558,04	1 109 643 390,14
2.1 Bagi Hasil Pajak/Tax Sharing Revenue	21 362 283,66	18 202 430,55
2.2 Bagi Hasil Bukan Pajak/Sumber Daya Alam/Non-Tax Sharing Revenue/Natural Resources	76 189 793,88	105 008 157,70
2.3 Dana Alokasi Umum/General Allocation Fund	760 211 691,00	755 658 062,00
2.4 Dana Alokasi Khusus/Special Allocation Fund	325 559 789,50	230 774 739,89
3. Lain-lain Pendapatan yang Sah/Other Revenue	414 369 764,16	178 332 496,97
3.1 Pendapatan Hibah/Grant	1 459,58	84 580 108,30
3.2 Dana Darurat/Emergency Fund	-	-
3.3 Dana Bagi Hasil Pajak dari Provinsi dan Pemerintah Daerah Lainnya/Tax Sharing Revenue from Provincial and Other Regional Governments	42 780,27	7 500 000,00
3.4 Dana Penyesuaian dan Otonomi Daerah/Regional Adjustment and Autonomy Fund	5 000,00	79 499 679,66
3.5 Bantuan Keuangan dari Provinsi atau Pemerintah Daerah Lainnya/Financial Assistance from Provincial or Other Regional Governments	36 625,64	6 752 709,02
3.6 Lainnya/Others	414 283 898,67	-
Jumlah/Total	1 667 050 670,85	1 326 521 715,21

Lanjutan Tabel/*Continued Table 2.4.1*

Jenis Pendapatan/ <i>Kind of Revenues</i>	2018	2019
(1)	(4)	(5)
1. Pendapatan Asli Daerah (PAD)/<i>Regional Revenue</i>	85 235 157,42	98 972 804,12
1.1 Pajak Daerah/ <i>Regional Tax</i>	30 073 061,39	36 276 360,90
1.2 Retribusi Daerah/ <i>Regional Retribution</i>	8 196 974,32	13 089 056,11
1.3 Hasil Perusahaan Milik Daerah dan Pengelolaan Kekayaan Daerah yang Dipisahkan/ <i>Regional-Owned Company Revenue and Separated Management of Regional Wealth</i>	1 856 729,60	2 319 946,58
1.4 Lain-lain PAD yang Sah/ <i>Other Regional Revenue</i>	45 108 392,11	47 287 440,54
2. Dana Perimbangan/<i>Balance Funds</i>	1 170 665 910,63	1 224 659 839,62
2.1 Bagi Hasil Pajak/ <i>Tax Sharing Revenue</i>	16 879 620,65	21 476 202,86
2.2 Bagi Hasil Bukan Pajak/Sumber Daya Alam/ <i>Non-Tax Sharing Revenue/Natural Resources</i>	118 170 553,50	114 095 971,50
2.3 Dana Alokasi Umum/ <i>General Allocation Fund</i>	767 167 031,00	809 984 915,00
2.4 Dana Alokasi Khusus/ <i>Special Allocation Fund</i>	268 448 705,48	279 102 750,26
3. Lain-lain Pendapatan yang Sah/<i>Other Revenue</i>	371 262 486,81	550 839 014,64
3.1 Pendapatan Hibah/ <i>Grant</i>	71 869 891,48	85 645 480,00
3.2 Dana Darurat/ <i>Emergency Fund</i>	-	-
3.3 Dana Bagi Hasil Pajak dari Provinsi dan Pemerintah Daerah Lainnya/ <i>Tax Sharing Revenue from Provincial and Other Regional Governments</i>	74 025 091,57	111 770 142,61
3.4 Dana Penyesuaian dan Otonomi Daerah/ <i>Regional Adjustment and Autonomy Fund</i>	8 000 000,00	277 786 425,00
3.5 Bantuan Keuangan dari Provinsi atau Pemerintah Daerah Lainnya/ <i>Financial Assistance from Provincial or Other Regional Governments</i>	11 441 351,77	75 636 967,02
3.6 Lainnya/ <i>Others</i>	205 926 152,00	-
Jumlah/<i>Total</i>	1 627 163 554,87	1 874 471 658,38

Catatan/Note: -

Sumber/Source: Dinas Pengelola Keuangan dan Aset Daerah/*Financial Management and Reginal Asset Office of Ogan Komering Ulu Timur Regency*

Tabel
Table 2.4.2

Realisasi Belanja Pemerintah Kabupaten Ogan Komering Ulu Timur Menurut Jenis Belanja (ribu rupiah), 2016–2019
Actual Ogan Komering Ulu Timur Regency Government Expenditures by Kind of Expenditures (thousand rupiahs), 2016–2019

Jenis Belanja <i>Kind of Expenditures</i>	2016	2017
(1)	(2)	(3)
1. Belanja Tidak Langsung/<i>Indirect Expenditures</i>	657 604 896,80	631 862 686,00
1.1 Belanja Pegawai/ <i>Personnel Expenditures</i>	641 914 194,29	605 587 297,16
1.2 Belanja Bunga/ <i>Interest Expenditures</i>	-	-
1.3 Belanja Subsidi/ <i>Subsidies Expenditures</i>	1 200 000,00	1 200 000,00
1.4 Belanja Hibah/ <i>Grant Expenditures</i>	14 485 202,04	22 125 784,72
1.5 Belanja Bantuan Sosial/ <i>Social Aid Expenditures</i>	3 452,59	2 701 855,00
1.6 Belanja Bagi Hasil/ <i>Sharing Fund Expenditure</i>	-	-
1.7 Belanja Bantuan Keuangan/ <i>Financial Aids Expenditures</i>	1 052,35	-
1.8 Belanja Tidak Terduga/ <i>Unpredicted Expenditures</i>	995,54	247 749,11
2. Belanja Langsung/<i>Direct Expenditures</i>	623 537 997,36	291 446 226,75
2.1 Belanja Pegawai/ <i>Personnel Expenditures</i>	8 951 233,89	-
2.2 Belanja Barang dan Jasa/ <i>Goods and Services Expenditures</i>	293 337 092,07	-
2.3 Belanja Modal/ <i>Capital Expenditure</i>	321 249 671,40	291 446 226,75
Jumlah/<i>Total</i>	1 281 142 894,17	923 308 912,75

Lanjutan Tabel/Continued Table 2.4.2

Jenis Pendapatan <i>Kind of Revenues</i>	2018	2019
(1)	(4)	(5)
1. Belanja Tidak Langsung/Indirect Expenditures	955 581 338,33	666 864 832,92
1.1 Belanja Pegawai/Personnel Expenditures	615 079 966,32	639 595 386,64
1.2 Belanja Bunga/Interest Expenditures	-	-
1.3 Belanja Subsidi/Subsidies Expenditures	1 200 000,00	1 200 000,00
1.4 Belanja Hibah/Grant Expenditures	24 406 175,44	23 154 842,03
1.5 Belanja Bantuan Sosial/Social Aid Expenditures	1 225 000,00	1 225 000,00
1.6 Belanja Bagi Hasil/Sharing Fund Expenditure	-	-
1.7 Belanja Bantuan Keuangan/Financial Aids Expenditures	313 151 529,80	-
1.8 Belanja Tidak Terduga/Unpredicted Expenditures	518 666,76	291 230,00
2. Belanja Langsung/Direct Expenditures	659 332 595,61	963 614 115,05
2.1 Belanja Pegawai/Personnel Expenditures	22 728 548,29	22 492 823,24
2.2 Belanja Barang dan Jasa/Goods and Services Expenditures	358 487 368,21	432 623 707,15
2.3 Belanja Modal/Capital Expenditure	278 116 679,11	508 497 584,65
Jumlah/Total	1 614 913 933,94	1 630 478 947,97

Catatan/Note: -

Sumber/Source: Dinas Pengelola Keuangan dan Aset Daerah/Financial Management and Regional Asset Office of Ogan Komering Ulu Timur Regency

03

PENDUDUK DAN KETENAGAKERJAAN POPULATION AND EMPLOYMENT



PENJELASAN TEKNIS**TECHNICAL NOTES**

1. Sumber utama data kependudukan adalah sensus penduduk yang dilaksanakan setiap sepuluh tahun sekali. Sensus penduduk telah dilaksanakan sebanyak enam kali sejak Indonesia merdeka, yaitu tahun 1961, 1971, 1980, 1990, 2000, dan 2011. Di dalam sensus penduduk, pencacahan dilakukan terhadap seluruh penduduk yang berdomisili di wilayah teritorial Indonesia termasuk warga negara asing kecuali anggota korps diplomatik negara sahabat beserta keluarganya. Metode pengumpulan data dalam sensus dilakukan dengan wawancara antara petugas sensus dengan responden dan juga melalui e-sensus. Pencatatan penduduk menggunakan konsep usual residence, yaitu konsep di mana penduduk biasa bertempat tinggal. Bagi penduduk yang bertempat tinggal tetap dicacah di mana mereka biasa tinggal, sedangkan untuk penduduk yang tidak bertempat tinggal tetap dicacah di tempat di mana mereka ditemukan petugas sensus pada malam 'Hari Sensus'. Termasuk penduduk yang tidak bertempat tinggal tetap adalah tuna wisma, awak kapal berbendera Indonesia, penghuni perahu/rumah apung, masyarakat terpencil/terasing, dan pengungsi. Bagi mereka

1. *The main Source of demographic data is population census, which is conducted every ten years. Population Census has been conducted six times since Indonesia's independence: 1961, 1971, 1980, 1990, 2000, and 2011. The population census enumerates all residents who domicile in the entire territory of Indonesia including foreign citizens except the diplomatic corps members and their families. The method of data collection in a population census involves interviewing respondents and conducting e-census. Enumeration of the population uses the concept of "usual residence", which is the concept of "places where people usually live". De jure was applied to the permanent residents, while de facto was applied to non-permanent residents. The permanent residents were enumerated in place where they normally live, the non-permanent residents were enumerated where they were found by the enumerators, on the night of 'Census Date'. The non permanent residents include homeless people, ship crew, boat people, remote area community, and internally displaced persons. Those who had permanent residence and had been travelling away from their home for six months or more were not enumerated in their permanent*

yang mempunyai tempat tinggal tetap dan sedang bepergian ke luar wilayah lebih dari enam bulan, tidak dicacah di tempat tinggalnya, tetapi dicacah di tempat tujuannya. Untuk tahun yang tidak dilaksanakan sensus penduduk, data kependudukan diperoleh dari hasil proyeksi penduduk. Proyeksi penduduk merupakan suatu perhitungan ilmiah yang didasarkan pada asumsi dari komponen-komponen perubahan penduduk, yaitu kelahiran, kematian, dan migrasi. Proyeksi penduduk Indonesia 2011–2035 menggunakan data dasar penduduk hasil SP2011.

2. BPS - Penduduk Indonesia adalah semua orang yang berdomisili di wilayah teritorial Indonesia selama 6 bulan atau lebih dan atau mereka yang berdomisili kurang dari 6 bulan tetapi bertujuan menetap.
3. Disdukcapil - Penduduk adalah setiap orang baik warga negara Indonesia maupun Warga Negara Asing yang bertempat tinggal di wilayah di Negara RI dan telah memenuhi ketentuan Peraturan Perundang-undangan yang berlaku.
4. Laju pertumbuhan penduduk adalah angka yang menunjukkan persentase pertambahan penduduk dalam jangka waktu tertentu.

place, but in the place where they were during the census.

For the periods where the population census is not conducted, population projection is done to estimate population during those years. The population projection is an estimate based on the demographic components, such as birth, death, and migration. Indonesia's 2011–2035 population projection used the 2011 Population Census as the base population.

2. *BPS - The population of Indonesia are all residents of the entire territory of Indonesia who have stayed for six months or longer, and those who intended to stay more than six months even though their length of stay is less than six months.*
3. *Disdukcapil - Population is any person both Indonesian citizens and Foreign Citizens who reside in the territory of the Republic of Indonesia and has complied with the provisions of the applicable Laws and Regulations.*
4. *The growth rate of population is the number that show percentage of population growth within a specified period.*

5. Kepadatan penduduk adalah rasio Jumlah penduduk per kilometer persegi.
 6. Rasio jenis kelamin adalah perbandingan antara penduduk laki-laki dan penduduk perempuan pada suatu wilayah dan waktu tertentu. Biasanya dinyatakan dengan Jumlah penduduk laki-laki untuk 100 penduduk perempuan.
 7. Distribusi penduduk adalah pola persebaran penduduk di suatu wilayah, baik berdasarkan batas-batas geografis maupun berdasarkan batas-batas administrasi pemerintahan.
 8. Komposisi penduduk adalah pola persebaran penduduk menurut karakteristiknya, contoh: penduduk menurut kelompok umur, penduduk menurut jenis kelamin.
 9. Penduduk usia kerja adalah penduduk yang berumur 15 tahun ke atas.
 10. Angkatan kerja adalah penduduk usia kerja (15 tahun ke atas) yang bekerja, punya pekerjaan namun sementara tidak bekerja, dan pengangguran.
 11. Bekerja adalah kegiatan ekonomi yang dilakukan oleh seseorang dengan maksud memperoleh atau membantu memperoleh pendapatan atau keuntungan dan lamanya bekerja paling sedikit 1 jam secara terus menerus dalam seminggu yang lalu (termasuk
5. *Population density is ratio of population per square kilometer.*
 6. *Sex ratio is the ratio of males population to females population in a given area and time, usually expressed as the number of males for every 100 females.*
 7. *Population distribution is the pattern of population distribution in an area, either by geographic boundaries or by government administrative boundaries.*
 8. *Population compotion is the pattern of population distribution by its characteristics, example: population by age group, population by sex.*
 9. *Working age population is persons of 15 years and over.*
 10. *Labor force or economically active are persons of 15 years and over, who in the previous week were working, temporarily absent from work but having jobs, and unemployment.*
 11. *Working is economic activity conducted by a person and intended to earn income by doing work or helping to do work at least one hour continuously during the reference week (including unpaid family worker/s for any economic*

- pekerja keluarga tanpa upah yang membantu dalam suatu usaha/kegiatan ekonomi).
12. Jumlah jam kerja seluruhnya adalah jumlah jam kerja yang digunakan untuk bekerja (tidak termasuk jam kerja istirahat resmi dan jam kerja yang digunakan untuk hal-hal di luar pekerjaan).
 13. Lapangan usaha adalah bidang kegiatan dari pekerjaan/tempat bekerja di mana seseorang bekerja. Klasifikasi lapangan usaha mengikuti Klasifikasi Baku Lapangan Usaha Indonesia (KBLI) dalam 1 digit.
 14. Status pekerjaan adalah kedudukan seseorang dalam unit usaha/kegiatan dalam melakukan pekerjaan.
 15. Berusaha sendiri tanpa dibantu orang lain adalah bekerja atau berusaha dengan menanggung risiko secara ekonomis, yaitu dengan tidak kembalinya ongkos produksi yang telah dikeluarkan dalam rangka usahanya tersebut, serta tidak menggunakan pekerja dibayar maupun pekerja tak dibayar, termasuk yang sifat pekerjaannya memerlukan teknologi atau keahlian khusus.
 16. Berusaha dibantu buruh tidak tetap/buruh tidak dibayar adalah bekerja atau berusaha atas risiko sendiri, dan menggunakan buruh/pekerja tak dibayar dan atau buruh/pekerja tidak tetap.
 17. Berusaha dibantu buruh tetap/buruh dibayar adalah (*activity*).
 12. *Total working hours is the total hours spent by an employee to perform all jobs (excluding the time used for other activities which are not classified as work).*
 13. *Industry is field of a person's activity or establishment. The classification of industries follows the Indonesia Standard Industrial Classification (KBLI) in one digit.*
 14. *Employment status is the status of a person at his place of work or establishment where he was employed.*
 15. *Own-account worker is a person who works at his own risk without assisted by paid per mount worker or unpaid worker include technical job or skill job.*
 16. *Employer assisted by temporary workers/unpaid worker is a person who works at his own risk and assisted by temporary worker/unpaid worker.*
 17. *Employer assisted by permanent workers/paid workers is a person*

berusaha atas risiko sendiri dan mempekerjakan paling sedikit satu orang buruh/pekerja tetap yang dibayar.

18. Buruh/karyawan/pegawai adalah seseorang yang bekerja pada orang lain atau instansi/kantor/perusahaan secara tetap dengan menerima upah/gaji baik berupa uang maupun barang. Buruh yang tidak mempunyai majikan tetap, tidak digolongkan sebagai buruh/karyawan, tetapi sebagai pekerja bebas. Seseorang dianggap memiliki majikan tetap jika memiliki 1 (satu) majikan (orang/rumah tangga) yang sama dalam sebulan terakhir, khusus pada sektor bangunan batasannya tiga bulan. Apabila majikannya instansi/lembaga, boleh lebih dari satu.
19. Pekerja bebas adalah seseorang yang bekerja pada orang lain/majikan/institusi yang tidak tetap (lebih dari 1 majikan dalam sebulan terakhir) di usaha pertanian baik berupa usaha rumah tangga maupun bukan usaha rumah tangga, ataupun di nonpertanian atas dasar balas jasa dengan menerima upah atau imbalan baik berupa uang maupun barang, dan baik dengan sistem pembayaran harian maupun borongan.
20. Pekerja tak dibayar adalah seseorang yang bekerja membantu usaha untuk memperoleh penghasilan/

who does his business at her/his own risk at least one assisted by paid permanent worker.

18. *Employee is a person who work permanently for other people or institution/office/company and gains some money/cash or goods as wage/salary. Labor who have no permanent employer is not categorized as a laborer/worker/employee but casual worker. A laborers in general is considered to have a permanent employer if he has the same employer during the past month, particularly for building construction sector is 3 months. If the employer is an institution, more than 1 (one) employer is allowed.*
19. *Casual employee is a person who does not work permanently for other people/employer/institution (more than 1 employer during the last 1 month) in agricultural sector, either home industry or not home industry, or in non-agricultural sector based on remuneration paid with money or goods, and based on daily or contact payment system.*
20. *Unpaid worker is a person who intended to work without pa,y either with money or good, in an establishment run by other*

keuntungan yang dilakukan oleh salah seorang anggota rumah tangga atau bukan anggota rumah tangga tanpa mendapat upah/gaji baik berupa uang maupun barang.

members of the family, relative or neighbour.

<https://lokutimurkab.bps.go.id>

ULASAN

Penduduk Kabupaten Ogan Komering Ulu Timur berdasarkan data dari Dinas Kependudukan dan Catatan Sipil Kabupaten Ogan Komering Ulu Timur tahun 2019 sebanyak 643.603 jiwa yang terdiri atas 331.299 jiwa penduduk laki-laki dan 312.304 jiwa penduduk perempuan. Dibandingkan dengan jumlah penduduk tahun 2018, penduduk Ogan Komering Ulu Timur mengalami pertumbuhan sebesar 1,01 persen. Sementara itu angka rasio jenis kelamin tahun 2019 penduduk laki-laki terhadap penduduk perempuan sebesar 106,08 yang berarti penduduk laki-laki lebih besar daripada jumlah penduduk perempuan. Kepadatan penduduk di Kabupaten Ogan Komering Ulu Timur tahun 2019 mencapai 190,98 jiwa/km².

Jumlah Pengangguran Terbuka di Kabupaten Ogan Komering Ulu Timur untuk tahun 2019 adalah sebesar 11.372 jiwa. Sedangkan jumlah Angkatan Kerja sebesar 333.247 jiwa dan jumlah Bukan Angkatan Kerja sebesar 163.852 jiwa.

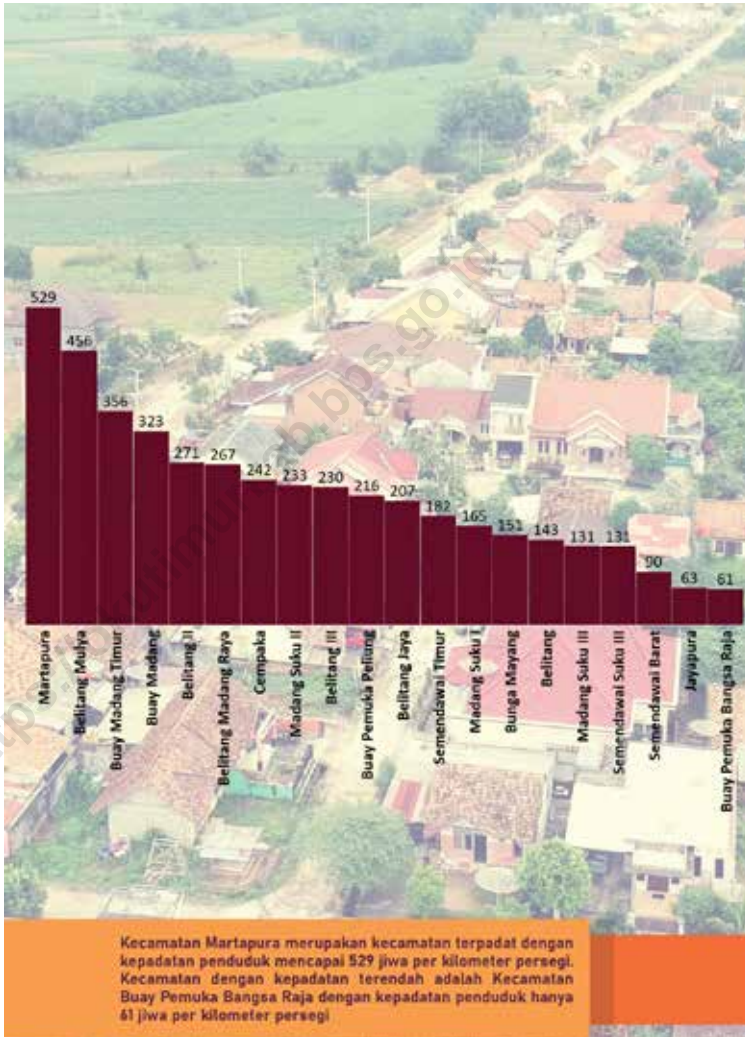
DESCRIPTION

Ogan Komering Ulu Timur population based population data from population and Civil Registration Agency of Ogan Komering Ulu Timur Regency for 2019 were 643,603 people consisting of 331,299 inhabitants of the male and 312,304 female population people. This compares with a total OKU Timur Population in 2018, the Population growth of Ogan Komering Ulu Timur are 1.01 percent. While the magnitude of the sex ratio in 2019 the male population towards the female population are 106.08, its mean the number of male population is more than female population. Population density of Ogan Komering Ulu Timur District in 2019 reached 190.98 people/km².

The unemployment number of Ogan Komering Ulu Timur regency in 2019 is 11,372 people. While economically active number is 333,247 people and economically inactive number is 163,852 people..

Gambar 3.1
Figures

Kepadatan Penduduk di Kabupaten Ogan Komering Ulu Timur, 2019
Population Density in Ogan Komering Ulu Timur Regency, 2019



Sumber/Source : Dinas Kependudukan dan Pencatatan Sipil Kabupaten Ogan Komering Ulu Timur
Population and Civil Registration Agency of Ogan Komering Ulu Timur Regency

**3.1 PENDUDUK
POPULATION**

Tabel 3.1.1 Penduduk, Laju Pertumbuhan Penduduk per Tahun, Distribusi Persentase Penduduk, Kepadatan Penduduk, Rasio Jenis Kelamin Penduduk Menurut Kecamatan di Kabupaten Ogan Komering Ulu Timur, 2019
Population, Annual Population Growth Rate, Percentage Distribution of Population, Population Density, and Population Sex Ratio by Subdistrict in Ogan Komering Ulu Timur Regency, 2019

Kecamatan Subdistrict	Penduduk (ribu) Population (thousand)	Laju Pertumbuhan Penduduk per Tahun 2018–2019 Annual Population Growth Rate (%) 2018–2019
(1)	(2)	(3)
Martapura	54,0	1,01
Bunga Mayang	17,2	1,00
Jaya Pura	14,5	1,04
Buay Pemuka Peliung	33,3	1,01
Buay Madang	37,0	1,01
Buay Madang Timur	55,6	1,01
Buay Pemuka Bangsa Raja	11,9	1,00
Madang Suku II	30,2	1,01
Madang Suku III	25,5	0,99
Madang Suku I	34,9	1,00
Belitang Madang Raya	43,7	1,01
Belitang	50,8	1,01
Belitang Jaya	20,3	1,02
Belitang III	35,5	1,01
Belitang II	41,7	1,02
Belitang Mulya	21,0	1,01
Semendawai Suku III	38,9	1,02
Semendawai Timur	33,3	1,01
Cempaka	24,4	0,99
Semendawai Barat	20,2	0,97
Ogan Komering Ulu Timur	643,6	1,01

Lanjutan Tabel/*Continued Table* 3.1.1

Kecamatan Subdistrict	Persentase Penduduk Percentage of Total Population	Kepadatan Penduduk per km² Population Density per sq.km
(1)	(7)	(8)
Martapura	8,39	529
Bunga Mayang	2,67	151
Jaya Pura	2,25	63
Buay Pemuka Peliung	5,18	216
Buay Madang	5,74	323
Buay Madang Timur	8,64	356
Buay Pemuka Bangsa Raja	1,84	61
Madang Suku II	4,68	233
Madang Suku III	3,97	131
Madang Suku I	5,41	165
Belintang Madang Raya	6,78	267
Belintang	7,89	143
Belintang Jaya	3,15	207
Belintang III	5,51	230
Belintang II	6,48	271
Belintang Mulya	3,26	456
Semendawai Suku III	6,04	131
Semendawai Timur	5,18	182
Cempaka	3,80	242
Semendawai Barat	3,13	90
Ogan Komering Ulu Timur	100,00	191

Lanjutan Tabel/*Continued Table* 3.1.1

Kecamatan Subdistrict	Rasio Jenis Kelamin Population Sex Ratio
(1)	(11)
Martapura	105,0
Bunga Mayang	106,1
Jaya Pura	112,4
Buay Pemuka Peliung	105,1
Buay Madang	105,6
Buay Madang Timur	104,0
Buay Pemuka Bangsa Raja	103,9
Madang Suku II	103,3
Madang Suku III	105,9
Madang Suku I	109,7
Belitang Madang Raya	106,1
Belitang	104,8
Belitang Jaya	105,7
Belitang III	105,9
Belitang II	107,4
Belitang Mulya	103,8
Semendawai Suku III	107,5
Semendawai Timur	109,7
Cempaka	105,9
Semendawai Barat	107,9
Ogan Komerling Ulu Timur	106,1
Hasil Registrasi/ <i>Registration Result</i>	643 603
Hasil Proyeksi ¹ / <i>Projection Result</i> ¹	676 797

Catatan/*Note*: ¹Data dari Hasil Proyeksi Penduduk Indonesia 2010–2035 (Pertengahan tahun/Juni)/*Data from the result of Indonesia Population Projection 2010–2035 (mid year/June)*

Sumber/*Source*: Dinas Kependudukan dan Pencatatan Sipil Kabupaten Ogan Komerling Ulu Timur/*Population and Civil Registration Agency of Ogan Komerling Ulu Timur Regency*

3.2 KETENAGAKERJAAN EMPLOYMENT

Tabel 3.2.1 Jumlah Penduduk Berumur 15 Tahun Keatas Menurut Jenis Kegiatan Selama Seminggu yang Lalu dan Jenis Kelamin di Kabupaten Ogan Komering Ulu Timur, 2019
Population Aged 15 Years and Over by Type of Activity During The Previous Week and Sex in Ogan Komering Ulu Timur Regency, 2019

Kegiatan Utama <i>Main Activity</i>	Jenis Kelamin/Sex		
	Laki-Laki <i>Male</i>	Perempuan <i>Female</i>	Jumlah <i>Total</i>
(1)	(2)	(3)	(4)
Angkatan Kerja <i>Economically Active</i>	212 332	120 915	333 247
Bekerja/ <i>Working</i>	205 265	116 610	321 875
Pengangguran Terbuka <i>Unemployment</i>	7 067	4 305	11 372
Bukan Angkatan Kerja <i>Economically Inactive</i>	41 278	122 574	163 852
Sekolah/ <i>Attending School</i>	20 560	19 119	39 679
Mengurus Rumah Tangga <i>Housekeeping</i>	11 470	98 144	109 614
Lainnya/ <i>Others</i>	9 248	5 311	14 559
Jumlah/Total	253 610	243 489	497 099

Catatan/Note:

Sumber/Source: BPS, Survei Angkatan Kerja Nasional (Sakernas) Agustus/BPS-Statistics Indonesia, August National Labor Force Survey

Tabel 3.2.2
Table

Penduduk Berumur 15 Tahun ke Atas Menurut Pendidikan Tertinggi yang Ditamatkan dan Jenis Kegiatan Selama Seminggu yang Lalu di Kabupaten Ogan Komering Ulu Timur, 2019
Population 15 Years of Age and Over by Educational Attainment and Type of Activity During the Previous Week in Ogan Komering Ulu Timur Regency, 2019

Pendidikan Tertinggi yang Ditamatkan ¹ <i>Educational Attainment¹</i>	Angkatan Kerja/ <i>Economically Active</i>			Persentase Bekerja terhadap Angkatan Kerja <i>Percentage of Working to Economically Active</i>
	Bekerja <i>Working</i>	Pengangguran ² <i>Unemployment²</i>	Jumlah Angkatan Kerja <i>Total of Economically Active</i>	
(1)	(2)	(3)	(4)	(5)
0	151 692	1 119	152 811	99,27
1	66 902	1 213	68 115	98,22
2	83 783	8 587	92 370	90,70
3	19 498	453	19 951	97,73
Jumlah/Total	321 875	11 372	333 247	96,59

Lanjutan Tabel/*Continued Table 3.2.2*

Pendidikan Tertinggi yang Ditamatkan¹ <i>Educational Attainment¹</i>	Bukan Angkatan Kerja <i>Not Economically Active</i>	Jumlah Total	Persentase Angkatan Kerja terhadap Penduduk Usia Kerja <i>Percentage of Economically Active to Working Age Population</i>
(1)	(6)	(7)	(8)
0	74 167	226 978	67,32
1	59 518	127 633	53,37
2	26 925	119 295	77,43
3	3 242	23 193	86,02
Jumlah/Total	163 852	497 099	67,04

- Catatan/Note:
- ¹ 0. ≤ Sekolah Dasar (SD)/≤ *Primary School*
 1. Sekolah Menengah Pertama/*Junior High School*
 2. Sekolah Menengah Atas/*Senior High School*
 3. Perguruan Tinggi/*Collage*
 - ² 1. Mencari pekerjaan/*Looking for work*
 2. Mempersiapkan usaha/*Establishing a new business/firm*
 3. Merasa tidak mungkin mendapat pekerjaan/*Hopeless of job*
 4. Sudah punya pekerjaan tetapi belum mulai bekerja/*Have a job in future start*

Sumber/Source: BPS, Survei Angkatan Kerja Nasional (Sakernas) Agustus/BPS-Statistics Indonesia, August National Labor Force Survey

Tabel
Table 3.2.3

Penduduk Berumur 15 Tahun Ke Atas yang Bekerja Selama Seminggu yang Lalu Menurut Status Pekerjaan Utama dan Jenis Kelamin di Kabupaten Ogan Komering Ulu Timur, 2019
Population 15 Years of Age and Over who Worked During The Previous Week by Main Employment Status and Sex in Ogan Komering Ulu Timur Regency, 2019

Status Pekerjaan Utama <i>Main Employment Status</i>	Laki-Laki <i>Male</i>	Perempuan <i>Female</i>	Jumlah <i>Total</i>
(1)	(2)	(3)	(4)
Berusaha sendiri <i>Own account worker</i>	41 841	22 480	64 321
Berusaha dibantu buruh tidak tetap/buruh tidak dibayar <i>Employer assisted by temporary worker/unpaid worker</i>	51 352	15 883	67 235
Berusaha dibantu buruh tetap/buruh dibayar <i>Employer assisted by permanent worker/paid worker</i>	5 566	526	6 092
Buruh/Karyawan/Pegawai/ <i>Employee</i>	61 342	24 590	85 932
Pekerja bebas <i>Casual worker</i>	31 429	11 004	42 433
Pekerja keluarga/tak dibayar <i>Family worker/unpaid worker</i>	13 735	42 127	55 862
Jumlah/Total	205 265	116 610	321 875

Catatan/Note: -

Sumber/Source: BPS, Survei Angkatan Kerja Nasional (Sakernas) Agustus/BPS-Statistics Indonesia, August National Labor Force Survey



04

SOSIAL DAN KESEJAHTERAAN RAKYAT
SOCIAL AND WELFARE

<https://okurimurkab.bps.go.id>

PENJELASAN TEKNIS

1. Tidak/belum pernah sekolah adalah mereka yang tidak pernah atau belum pernah terdaftar dan tidak pernah atau belum pernah aktif mengikuti pendidikan di suatu jenjang pendidikan formal. Termasuk juga yang tamat/belum tamat taman kanak-kanak tetapi tidak melanjutkan ke sekolah dasar.
2. Masih bersekolah adalah mereka yang terdaftar dan aktif mengikuti pendidikan formal dan nonformal (Paket A, B, atau C), baik pendidikan dasar, menengah maupun pendidikan tinggi. Bagi mahasiswa yang sedang cuti dianggap masih bersekolah.
3. Tidak bersekolah lagi adalah mereka yang pernah terdaftar dan aktif mengikuti pendidikan di suatu jenjang pendidikan formal dan nonformal (Paket A, B, atau C), tetapi pada saat pencacahan tidak lagi terdaftar dan tidak aktif mengikuti pendidikan.
4. Tamat sekolah adalah menyelesaikan pelajaran yang ditandai dengan lulus ujian akhir pada kelas atau tingkat terakhir suatu jenjang pendidikan di sekolah negeri maupun swasta dengan mendapatkan tanda tamat belajar/ijazah. Seseorang yang belum mengikuti pelajaran pada kelas tertinggi tetapi telah mengikuti ujian akhir dan lulus dianggap tamat sekolah.

TECHNICAL NOTES

1. *Not/never attending school is someone who has never attended or never been registered in a formal education, such as primary, secondary, and tertiary education. Those who just completed kindergarten are considered as never attended school.*
2. *Attending school is someone who is currently attending primary, secondary, or tertiary education, including package A, package B, or package C. College student who postpones his/her study is considered as attending school.*
3. *Not attending school anymore is someone who had enrolled and participated in formal and non-formal education in the past including package A, package B, or package C, but currently does not attend school.*
4. *Completed particular level of education is someone who has completed particular level of education in private or public school and accepting graduation certificate. Someone who has never attended the highest grade but passed the final exam is considered as completed particular level of education.*

5. Dapat membaca dan menulis artinya dapat membaca dan menulis kata-kata/kalimat sederhana dengan suatu aksara tertentu.
 6. Jalur Pendidikan di Indonesia terdiri atas 1) pendidikan formal, 2) pendidikan nonformal, dan 3) pendidikan informal yang ketiganya dapat saling melengkapi dan memperkaya (Undang-Undang No. 20 Tahun 2014 tentang Sistem Pendidikan Nasional).
 7. Jenjang Pendidikan Formal terdiri atas pendidikan dasar, pendidikan menengah, dan pendidikan tinggi. Jenis pendidikan yang diajarkan mencakup pendidikan umum, kejuruan, akademik, profesi, vokasi, keagamaan, dan khusus.
 8. Pendidikan Dasar berbentuk Sekolah Dasar (SD) dan Madrasah Ibtidaiyah (MI) atau bentuk lain yang sederajat serta Sekolah Menengah Pertama (SMP) dan Madrasah Tsanawiyah (MTs), atau bentuk lain yang sederajat.
 9. Pendidikan Menengah berbentuk Sekolah Menengah Atas (SMA), Madrasah Aliyah (MA), Sekolah Menengah Kejuruan (SMK), dan Madrasah Aliyah Kejuruan (MAK), atau bentuk lain yang sederajat.
 10. Pendidikan Tinggi merupakan jenjang pendidikan setelah pendidikan menengah yang mencakup program pendidikan diploma, sarjana, magister,
5. *Able to read and write is the ability to read and write at least a simple sentence in any letter of alphabets.*
 6. *The Education System in Indonesia consists of 1) a formal education, 2) non-formal education, and 3) informal education that all three can be complementary and enriching (Law No. 20 Year 2014 about The National Education System).*
 7. *The Formal Education Level consists of primary education, secondary education, and high education. The kind of education that taught consists of general education, vocational, academic, professional, religious, and specific education.*
 8. *The Primary Education consists of Elementary School and Islamic Elementary School or other equivalent forms and Junior High School and MTs, or other equivalent forms.*
 9. *The Secondary Education consists of the senior high school, MA, Vocational School, and Vocational Madrasah Aliyah, or other equivalent forms.*
 10. *The High Education consists of the education level after the secondary education that consists of diplomas, bachelor, master, specialist, and doctoral degrees that are held by*

spesialis, dan doktor yang diselenggarakan oleh perguruan tinggi. Perguruan tinggi dapat berbentuk akademi, politeknik, sekolah tinggi, institut, atau universitas.

11. Rumah Sakit adalah tempat pemeriksaan dan perawatan kesehatan, biasanya berada di bawah pengawasan dokter/tenaga medis, yang melayani penderita yang sakit untuk berobat rawat jalan atau rawat inap.
 12. Rumah Sakit Bersalin adalah rumah sakit khusus untuk persalinan, dilengkapi pelayanan spesialis pemeriksaan kehamilan, persalinan, rawat inap dan rawat jalan ibu dan anak yang berada di bawah pengawasan dokter spesialis kandungan.
 13. Rumah Bersalin adalah sarana pelayanan kesehatan dengan izin sebagai rumah bersalin, dilengkapi pelayanan pemeriksaan kehamilan, persalinan serta pemeriksaan ibu dan anak yang berada di bawah pengawasan bidan senior
 14. Poliiklinik adalah sarana kesehatan untuk pelayanan berobat jalan, biasanya berada di bawah pengawasan dokter/tenaga medis.
 15. Puskesmas (Pusat Kesehatan Masyarakat) adalah unit pelaksana teknis dinas kesehatan Kecamatan yang mempunyai fungsi utama sebagai penyelenggara
- the college. The colleges can be academy, polytechnic, high school, institute, or university.*
11. *Hospital is a place for health check, usually controlled/supervised by doctors/medical personnel to serve the ill patients to get outpatient or inpatient treatment services.*
 12. *Maternity Hospital is a specialized hospital for childbirth, has specialist inspection service to pregnancy, childbirth, hospitalization and outpatient for mothers and children that is under the supervision of an obstetrician.*
 13. *Maternity House is health care facility with a license as a maternity house, equipped with prenatal care, childbirth and examination of mothers and children which is under the supervision of a senior midwife.*
 14. *Polyclinic is a health facility in which to get outpatient services, usually under the control of doctor/medical personnel.*
 15. *Public Health Center is technical implementation unit of regency health department that have the primary function as a first-level health care providers. The*

pelayanan kesehatan tingkat pertama. Wilayah kerja puskesmas maksimal adalah satu kecamatan dan untuk dapat menjangkau wilayah kerjanya, puskesmas mempunyai jaringan pelayanan yang meliputi unit Puskesmas Pembantu (Pustu), unit Puskesmas Keliling (Puskel), dan unit bidan desa/komunitas (Peraturan Menteri Kesehatan RI No. 75 Tahun 2015 Tentang Pusat Kesehatan Masyarakat).

16. Apotek adalah suatu tempat tertentu yang digunakan untuk melakukan pekerjaan kefarmasian, dan penyaluran/penjualan obat atau bahan farmasi dan perbekalan kesehatan lainnya kepada masyarakat yang dikelola oleh tenaga apoteker (Peraturan Menteri Kesehatan RI No. 1332 Tahun 2002 Tentang Perubahan Atas Peraturan Menteri Kesehatan RI No. 922/MENKES/PER/X/1993 Tentang Ketentuan dan Tata Cara Pemberian Izin Apotek).
17. Imunisasi adalah memasukkan kuman atau racun penyakit tertentu yang sudah dilemahkan (vaksin) ke dalam tubuh dengan cara disuntik atau diminum (diteteskan dalam mulut) dengan maksud agar terjadi kekebalan tubuh terhadap penyakit tersebut.
18. Keluhan kesehatan adalah keadaan seseorang yang mengalami gangguan kesehatan atau kejiwaan, baik karena

working area standard of public health center is one district and to reach their working areas, public health centers have a service network covering subsidiary of public health center, mobile public health center units, and midwife units (Regulation of the Minister of Health of Indonesia Number 75 Year 2015 about Public Health Center).

16. *Pharmacy is a specific place that is used for pharmaceutical jobs, and distribution/sale of drugs/ pharmaceuticals and other medical supplies to people that are administered by trained pharmacist (Regulation of the Minister of Health of Indonesia Number 1332 Year 2002 about the Changes of Regulation of the Minister of Health of Indonesia Number 922/MENKES/PER/X/1993 about Pro- vision and Procedures for Administration of Licensed Pharmacies).*
17. *Immunization is putting enervated microbe of a certain disease into human body by injection or drinking (dropping into mouth) to make the body immune to that disease.*
18. *Health complaint is a condition where a person has health or mental problems because of acute illness, chronically illness, accident,*

- penyakit akut, penyakit kronis, kecelakaan, kriminal, atau hal lain.
19. Mengobati sendiri adalah upaya oleh anggota rumah tangga/keluarga dengan melakukan pengobatan sendiri tanpa datang ke tempat fasilitas kesehatan atau memanggil dokter/petugas kesehatan ke rumahnya (misal minum obat modern, jamu, kerokan, kompres, kop, pijat) agar sembuh atau menjadi lebih ringan keluhan kesehatannya.
 20. Angka penemuan kasus tuberkulosis adalah jumlah kasus baru tuberkulosis (TB) dan kasus TB yang didiagnosis kambuh yang diobati dalam program penanggulangan TB nasional dan dilaporkan kepada WHO, dibagi dengan perkiraan WHO terhadap jumlah kasus insiden tuberkulosis pada tahun yang sama, dinyatakan sebagai persentase.
 21. Angka keberhasilan pengobatan tuberkulosis smear positive/Basil Tahan Asam (BTA) positif adalah proporsi (dinyatakan sebagai persentase) kasus TB BTA positif yang terdaftar di bawah program pengendalian TB nasional pada tahun tertentu yang dinyatakan berhasil menyelesaikan pengobatan. Dengan atau tanpa bukti bakteriologi keberhasilan ("sembuh" dan "menyelesaikan pengobatan" masing-masing).
 22. Kasus kumulatif AIDS adalah kumulatif kasus AIDS sampai dengan referensi waktu tertentu.
- crimes, or others.*
19. *Self treatment is an effort of household members/family to have a health treatment by themselves without visiting health facilities or a doctor/health personnel (for instance, by taking modern medicine, herb medicine, chief with a coin, compress, cupping suction, massage) in order to recover from illness or reduce the health complaint.*
 20. *The case detection rate for all forms of tuberculosis is the number of new and replase tuberculosis cases diagnosed and treated in national tuberculosis control programmes and notified to WHO, divided by WHO's estimate of the number of incident tuberculosis cases for the same year, expressed as a percentage.*
 21. *The treatment success rate for new pulmonary smear-positive tuberculosis cases is the proportion (expressed as a percentage) of new smear-positive tuberculosis cases registered under a national tuberculosis control programme in a given year that succesfully completed treatment. With or without bacteriological evidence of succes ("cured" and "treatment completed" respectively).*
 22. *Cummulative AIDS case is cummmulative AIDS cases with reference to a particular time.*

23. BCG (*Bacillus Calmette Guerin*) merupakan vaksinasi untuk mencegah penyakit TBC, diberikan pada bayi baru lahir atau anak, dengan suntikan pada kulit pangkal lengan atas. Bekas suntikan kemudian akan membentuk tonjolan kecil jaringan parut pada kulit lengan atas. Suntikan BCG diberikan kepada anak sebanyak 1 kali.
24. DPT (*Difteri, Pertusis, Tetanus*) merupakan vaksin untuk mencegah penyakit Difteri, Pertusis, dan Tetanus yang diberikan pada bayi berumur 3 bulan ke atas, dengan suntikan pada paha, diulang 1 bulan dan 2 bulan kemudian, sehingga suntikan imunisasi DPT lengkap pada balita berjumlah 3 kali (kadang-kadang selang waktu antar suntikan bisa lebih dari 1 bulan).
25. Luas lantai adalah luas lantai yang ditempati dan digunakan untuk keperluan sehari-hari (sebatas atap).
26. Air leding adalah sumber air yang berasal dari air yang telah melalui proses penjernihan dan penyehatan sebelum dialirkan kepada konsumen melalui instalasi berupa saluran air. Sumber air ini biasanya diusahakan oleh PAM/PDAM/BPAM. Termasuk dalam hal ini air leding yang didapat secara eceran.
27. Sumur terlindung adalah air yang
23. *BCG (Bacillus Calmette Guerin) is a vaccine to prevent TBC disease, given to newborns or children, by injection at the base of the skin of the upper arm. Injection site will form little bumps of scar tissue in the skin of the upper arm. BCG injections given to children 1 times.*
24. *DPT (Diphtheria, Pertussis, Tetanus) is a vaccine to prevent the diphtheria, pertussis, and tetanus disease, given to infants aged 3 months and above, with a shot in the thigh, repeated one month and two months later, so that the complete DPT immunization shots at toddler totaling 3 times (sometimes the time interval between injections can be more than 1 month).*
25. *Floor area is the total area which is occupied and utilized daily.*
26. *Pipe water is a water Source that comes from water that has been through a process of purification and sanitation before distribute to consumers through an instalation of water lines. This water Source is usually distributed by PAM/ PDAM/ BPAM. This include a pipe water that sold at retail.*
27. *Protected wells is water that comes*

berasal dari dalam tanah yang digali dan lingkaran sumur tersebut dilindungi oleh tembok paling sedikit 0,8 meter di atas tanah dan 3 meter ke bawah tanah, serta ada lantai semen sejauh 1 meter dari lingkaran sumur.

28. Status penguasaan bangunan tempat tinggal milik sendiri adalah jika tempat tinggal tersebut pada waktu pencacahan betul-betul sudah milik kepala rumah tangga atau salah seorang anggota rumah tangga. Rumah yang dibeli secara angsuran melalui kredit bank atau rumah dengan status sewa beli dianggap rumah milik sendiri.
29. Bencana Alam adalah peristiwa atau serangkaian peristiwa yang mengancam dan mengganggu kehidupan/ penghidupan masyarakat yang disebabkan oleh faktor alam antara lain berupa gempa bumi, tsunami, gunung meletus, banjir, kekeringan, angin topan, dan tanah longsor sehingga mengakibatkan kerugian materi maupun non-materi.
30. Korban meninggal adalah orang yang dilaporkan tewas atau meninggal dunia akibat bencana.
31. Korban hilang adalah orang yang dilaporkan hilang atau tidak ditemukan atau tidak diketahui keberadaannya setelah terjadi bencana.
32. Korban luka/sakit adalah orang yang mengalami luka-luka atau
- from the soil were excavated and the circumference of the well was protected by walls at least 0.8 meters above ground and 3 meters underground, and cement floor as far as 1 meter from the well circumference.*
28. *Own ownership property status is a status of dwelling occupied belongs to the head of household or one of the household member. Houses bought through bank credit or houses with leasing status were also categorized as an own property.*
29. *Natural Disaster is an event or series of events that threaten and disrupt the lives and livelihoods caused by natural factors such as: earthquake, tsunami, volcanic eruption, flood, flash flood, drought, typhoon/ cyclone, and landslide so it can lead to result in loss of material and non-material.*
30. *Fatality is a person reported killed or death in the wake of a disaster.*
31. *Missing person is a person reported missing or who cannot be located or who cannot be accounted for in the wake of a disaster.*
32. *Casualty is a person suffering injury or illness, in a state of light*

- sakit, dalam keadaan luka ringan, luka sedang maupun luka parah/ berat, baik yang berobat jalan maupun rawat inap.
33. Rusak Berat adalah kriteria kerusakan yang mengakibatkan bangunan roboh atau sebagian besar komponen struktur rusak.
 34. Rusak sedang adalah kriteria kerusakan yang mengakibatkan sebagian kecil komponen struktur rusak, dan komponen penunjang rusak namun bangunan masih tetap berdiri.
 35. Rusak ringan adalah kriteria kerusakan yang mengakibatkan sebagian komponen struktur retak (struktur masih bisa digunakan) dan bangunan masih tetap berdiri.
 36. Untuk mengukur kemiskinan, BPS menggunakan konsep kemampuan memenuhi kebutuhan dasar (basic needs approach). Dengan pendekatan ini, kemiskinan dipandang sebagai ketidakmampuan dari sisi ekonomi untuk memenuhi kebutuhan dasar makanan dan bukan makanan yang diukur dari sisi pengeluaran. Metode yang digunakan adalah menghitung Garis Kemiskinan (GK), yang terdiri dari dua komponen yaitu Garis Kemiskinan Makanan (GKM) dan Garis Kemiskinan Non-Makanan (GKNM). Penghitungan Garis Kemiskinan dilakukan secara terpisah untuk daerah perkotaan dan perdesaan.
33. *Severely damaged is the criteria of damage that resulted most buildings collapsed or damaged its structural components.*
 34. *Damaged is the criteria of damage that resulted defective fraction of structural components and supporting components damaged, but the building still stands.*
 35. *Lightly damaged is the criteria of damage that resulted partially cracked structural components, but the structure still can be used and the building still stands.*
 36. *To measure poverty, BPS-Statistics Indonesia has used the concept of basic needs approach. Therefore, poverty is viewed as economic inability to fulfill food and non-food basic needs which are measured by consumption/expenditure. The method used is calculating poverty line, which consists of two components that are Food Poverty Line (FPL) and Non-Food Poverty Line (NFPL). The poverty line was calculated separately for urban and rural areas.*

37. Penduduk miskin adalah penduduk yang memiliki rata-rata pengeluaran per kapita per bulan di bawah Garis Kemiskinan.
38. Garis Kemiskinan Makanan (GKM) merupakan nilai pengeluaran kebutuhan minimum makanan yang disetarakan dengan 2.100 kkalori per kapita per hari. Garis Kemiskinan Non-Makanan (GKNM) adalah kebutuhan minimum untuk perumahan, sandang, pendidikan, kesehatan, dan kebutuhan dasar lainnya.
39. Head Count Index (HCI-P0) adalah persentase penduduk miskin yang berada di bawah Garis Kemiskinan (GK).
40. Indeks Kedalaman Kemiskinan (PovertyGapIndex-P1) merupakan ukuran rata-rata kesenjangan pengeluaran masing-masing penduduk miskin terhadap garis kemiskinan. Semakin tinggi nilai indeks, semakin jauh rata-rata pengeluaran penduduk dari garis kemiskinan.
41. Indeks Keparahan Kemiskinan (Poverty Severity Index-P2) memberikan gambaran mengenai penyebaran pengeluaran di antara penduduk miskin. Semakin tinggi nilai indeks, semakin tinggi ketimpangan pengeluaran di antara penduduk miskin.
37. *A person whose expenditure per capita per month is below the poverty line is considered to be poor.*
38. *The Food Poverty Line refers to the daily minimum requirement of 2,100 kcal per capita per day. The Non-Food Poverty Line refers to the minimum requirement for household necessities for clothing, education, health, and other basic individual needs.*
39. *Head Count Index (HCI-P0) simply measures the percentage of the population that is counted as poor, often denoted by P0.*
40. *Poverty Gap Index-P1 measures the extent to which individuals fall below the poverty line (the poverty gaps) as a proportion of the poverty line. Higher value of the index shows that the gap between average expenditure of the poor and the poverty line is wider.*
41. *Poverty Severity Index-P2 describes inequality among the poor. This is simply a weighted sum of poverty gaps (as a proportion of the poverty line), where the weights are the proportionate poverty gaps themselves. Hence, by squaring the poverty gap index, the measure implicitly puts more weight on observations that fall well below the poverty line. Higher value of the index shows that inequality among the poor is higher.*

42. Indeks Pembangunan Manusia (IPM) menjelaskan bagaimana penduduk dapat mengakses hasil pembangunan dalam memperoleh pendapatan, kesehatan, pendidikan dan sebagainya. IPM diperkenalkan oleh UNDP pada tahun 1990 dan dipublikasikan secara berkala dalam laporan tahunan Human Development Report (HDR). IPM dibentuk oleh 3 (tiga) dimensi dasar: Umur panjang dan hidup sehat; pengetahuan; dan standar hidup layak.
42. *The Human Development Index (HDI) explains how people can access development results in obtaining income, health, education and so forth. HDI was introduced by United Nations Development Programme (UNDP) in 1990 and published periodically in the annual report of the Human Development Report. HDI was formed by three basic dimensions: a long and healthy life; knowledge; and a decent standard of living.*

ULASAN

Pendidikan di Kabupaten Ogan Komering Ulu Timur berdasarkan Survei Sosial Ekonomi Nasional 2019 menunjukkan bahwa Angka Partisipasi Murni (APM) di jenjang pendidikan Sekolah Dasar, Sekolah Menengah Pertama, maupun Sekolah Menengah Atas menunjukkan perlu didorong agar dapat mengalami peningkatan. Angka APM yang paling tinggi adalah untuk jenjang Sekolah Dasar yaitu 99,63 %. Sedangkan untuk jenjang SMP dan SMA masing masing 75,61 % dan 53,02 %. Sedangkan Angka Partisipasi Kasar (APK) yang paling tinggi adalah untuk jenjang Sekolah Dasar yaitu 115,29 %. Sedangkan untuk jenjang SMP dan SMA masing masing 91,77 % dan 67,41 %.

Jika dilihat dari jumlah sekolah di tiap jenjang pendidikan, maka kondisi yang ada sudah cukup memadai, dimana untuk Sekolah Dasar/Sederajat berjumlah 491 unit. Sedangkan SMP/Sederajat dan SMA/Sederajat berjumlah masing-masing 150 dan 112 unit sekolah.

Kabupaten OKU Timur juga telah memiliki fasilitas kesehatan yang cukup memadai diantaranya Rumah Sakit Umum, Puskesmas, Rumah Bersalin, Apotek dsb. Jumlah fasilitas dan tenaga kesehatan dapat dilihat di tabel yang disajikan.

Untuk angka kemiskinan Kabupaten OKU Timur pada tahun 2019 sebanyak 70,4 ribu atau sekitar 10,43 persen.

DESCRIPTION

Education in Ogan Komering Ulu Timur Regency according to the National Socioeconomic Survey in 2019 shows that Net Participation Rate in Elementary, Primary and Highschool is need to be encouraged in order can be improved. The highest rate is for Elementary School which is 99.63% while Primary and Highschool are 75.61% and 53.02%. Gross Participation Rate for Elementary School which is 115.29%, Primary and Highschool are 91.77% and 67.41%.

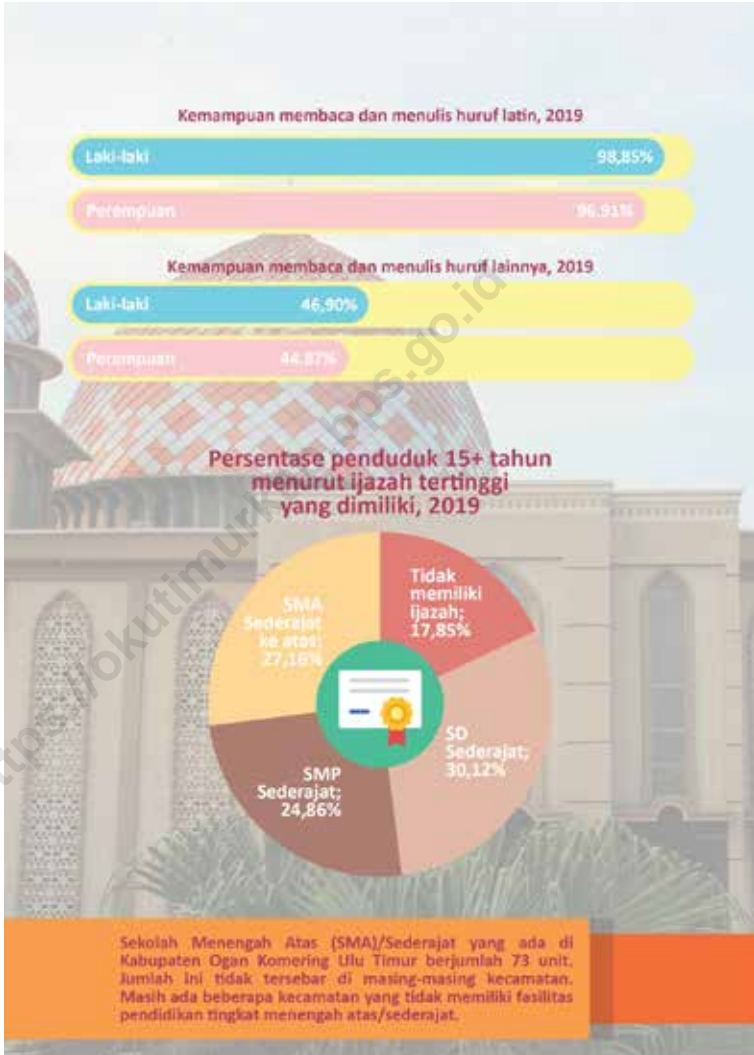
If seen from the number of schools at each level of education, the existing conditions are adequate, where level of Elementary school has 491 unit. Besides level of Primary and Highschool have 150 and 112 unit.

OKU Timur Regency also has many health facilities such as : Hospital, Public Health Center, Labor House, Apotek, etc. Number of facilities and Health personnel can be seen in the table shown.

For Poverty Rate of OKU Timur Regency in 2019, number of poor people are 70,4 thousand (about 10,43 percent).

Gambar 4.1
Figures

Angka Melek Huruf Usia 15 Tahun ke atas di Kabupaten Ogan Komering Ulu Timur, 2019
Literacy Rate Aged 15 + in Ogan Komering Ulu Timur Regency, 2019



Sumber/Source : Survei Sosial Ekonomi Nasional (Susenas), BPS
National Socioeconomic Survey, BPS-Statistics Indonesia

4.1 PENDIDIKAN EDUCATION

Tabel
Table 4.1.1

Jumlah Sekolah, Guru, dan Murid Taman Kanak-Kanak (TK) di Bawah Kementerian Pendidikan dan Kebudayaan Menurut Kecamatan di Kabupaten Ogan Komering Ulu Timur, 2018/2019 dan 2019/2020
Number of Schools, Teachers, and Pupils in Kindergarten Under The Ministry of Education and Culture by Subdistrict in Ogan Komering Ulu Timur Regency, 2018/2019 and 2019/2020

Kecamatan Subdistrict	Sekolah/Schools					
	Negeri/Public		Swasta/Private		Jumlah/Total	
	2018/2019	2019/2020	2018/2019	2019/2020	2018/2019	2019/2020
(1)	(2)	(3)	(4)	(5)	(6)	(7)
Martapura	1	1	23	23	24	24
Bunga Mayang	1	1	2	2	3	3
Jaya Pura	–	–	3	3	3	3
Buay Pemuka Peliung	2	2	6	6	8	8
Buay Madang	1	1	15	15	16	16
Buay Madang Timur	1	1	20	20	21	21
Buay Pemuka Bangsa Raja	–	–	–	–	–	–
Madang Suku II	1	1	5	5	6	6
Madang Suku III	–	–	15	15	15	15
Madang Suku I	–	–	14	14	14	14
Belitang Madang Raya	–	–	14	14	14	14
Belitang	1	1	16	16	17	17
Belitang Jaya	–	–	5	5	5	5
Belitang III	1	1	2	2	3	3
Belitang II	–	–	19	19	19	19
Belitang Mulya	1	1	3	3	4	4
Semendawai Suku III	–	–	3	3	3	3
Semendawai Timur	–	–	10	10	10	10
Cempaka	2	2	1	1	3	3
Semendawai Barat	1	1	2	2	3	3
Ogan Komering Ulu Timur	13	13	178	178	191	191

Lanjutan Tabel/Continued Table 4.1.1

Kecamatan Subdistrict	Guru ¹ /Teachers ¹					
	Negeri/Public		Swasta/Private		Jumlah/Total	
	2018/2019	2019/2020	2018/2019	2019/2020	2018/2019	2019/2020
(1)	(8)	(9)	(10)	(11)	(12)	(13)
Martapura	...	5	...	93	...	98
Bunga Mayang	...	7	...	9	...	16
Jaya Pura	13	...	13
Buay Pemuka Peliung	...	9	...	23	...	32
Buay Madang	...	6	...	65	...	71
Buay Madang Timur	...	5	...	75	...	80
Buay Pemuka Bangsa Raja
Madang Suku II	...	7	...	14	...	21
Madang Suku III	51	...	51
Madang Suku I	50	...	50
Belitang Madang Raya	61	...	61
Belitang	...	6	...	107	...	113
Belitang Jaya	21	...	21
Belitang III	...	11	...	10	...	21
Belitang II	90	...	90
Belitang Mulya	...	9	...	12	...	21
Semendawai Suku III	11	...	11
Semendawai Timur	45	...	45
Cempaka	...	10	...	6	...	16
Semendawai Barat	...	4	...	4	...	8
Ogan Komering Ulu Timur	...	79	...	760	...	839

Lanjutan Tabel/Continued Table 4.1.1

Kecamatan Subdistrict	Murid/Students					
	Negeri/Public		Swasta/Private		Jumlah/Total	
	2018/2019	2019/2020	2018/2019	2019/2020	2018/2019	2019/2020
(1)	(14)	(15)	(16)	(17)	(18)	(19)
Martapura	...	51	...	732	...	783
Bunga Mayang	...	42	...	55	...	97
Jaya Pura	237	...	237
Buay Pemuka Peliung	...	52	...	245	...	297
Buay Madang	...	40	...	669	...	709
Buay Madang Timur	...	45	...	841	...	886
Buay Pemuka Bangsa Raja
Madang Suku II	...	76	...	135	...	211
Madang Suku III	472	...	472
Madang Suku I	591	...	591
Belitang Madang Raya	558	...	558
Belitang	...	53	...	975	...	1 028
Belitang Jaya	172	...	172
Belitang III	...	59	...	94	...	153
Belitang II	1 054	...	1 054
Belitang Mulya	...	71	...	157	...	228
Semendawai Suku III	97	...	97
Semendawai Timur	417	...	417
Cempaka	...	57	...	142	...	199
Semendawai Barat	...	29	...	36	...	65
Ogan Komering Ulu Timur	...	575	...	7 679	...	8 254

Catatan/Note: ¹ Jumlah guru termasuk kepala sekolah dan guru/The total of teachers including headmaster and teacher

Sumber/Source: Kementerian Pendidikan dan Kebudayaan, Data Semester Ganjil/Ministry of Educations and Culture, Odd Semester Data

Tabel
Table 4.1.2

Jumlah Sekolah, Guru, dan Murid Raudatul Athfal (RA) di Bawah Kementerian Agama Menurut Kecamatan di Kabupaten Ogan Komering Ulu Timur, 2018/2019 dan 2019/2020

Number of Schools, Teachers, and Pupils in Raudatul Athfal (RA) Under The Ministry of Religious Affairs by Subdistrict in Ogan Komering Ulu Timur Regency, 2018/2019 dan 2019/2020

Kecamatan Subdistrict	Sekolah/Schools		Guru/Teachers		Murid/Pupils	
	2018/2019	2019/2020	2018/2019	2019/2020	2018/2019	2019/2020
(1)	(2)	(3)	(4)	(5)	(6)	(7)
Martapura	...	9	...	48	...	361
Bunga Mayang	...	2	...	10	...	39
Jaya Pura	...	1	...	5	...	77
Buay Pemuka Peliung	...	9	...	38	...	492
Buay Madang	...	6	...	31	...	266
Buay Madang Timur	...	8	...	38	...	324
Buay Pemuka Bangsa Raja	...	1	...	4	...	78
Madang Suku II	...	2	...	6	...	119
Madang Suku III	...	7	...	23	...	233
Madang Suku I	...	2	...	6	...	38
Belitang Madang Raya	...	2	...	5	...	156
Belitang	...	7	...	30	...	446
Belitang Jaya	...	1	...	3	...	31
Belitang III	...	4	...	13	...	131
Belitang II	...	7	...	27	...	309
Belitang Mulya	...	3	...	15	...	133
Semendawai Suku III	...	11	...	55	...	764
Semendawai Timur	...	4	...	14	...	183
Cempaka	...	-	...	-	...	-
Semendawai Barat	...	1	...	2	...	19
Ogan Komering Ulu Timur	87	87	373	373	4 339	4 199

Catatan/Note: ...

Sumber/Source: Kementerian Agama, Data Semester Ganjil/Ministry of Religious Affairs, Odd Semester Data

Tabel
Table 4.1.3

**Jumlah Sekolah, Guru, dan Murid Sekolah Dasar (SD)
di Bawah Kementerian Pendidikan dan Kebudayaan
Menurut Kecamatan di Kabupaten Ogan Komering Ulu
Timur, 2018/2019 dan 2019/2020**
*Number of Schools, Teachers, and Pupils in Primary Schools
Under The Ministry of Education and Culture by Subdistrict
in Ogan Komering Ulu Timur Regency, 2018/2019 dan
2019/2020*

Kecamatan Subdistrict	Sekolah/Schools					
	Negeri/Public		Swasta/Private		Jumlah/Total	
	2018/2019	2019/2020	2018/2019	2019/2020	2018/2019	2019/2020
(1)	(2)	(3)	(4)	(5)	(6)	(7)
Martapura	25	25	2	3	27	28
Bunga Mayang	11	11	-	-	11	11
Jaya Pura	8	8	-	-	8	8
Buay Pemuka Peliung	18	18	-	-	18	18
Buay Madang	19	19	4	4	23	23
Buay Madang Timur	30	27	6	6	36	33
Buay Pemuka Bangsa Raja	10	10	-	-	10	10
Madang Suku II	26	25	-	-	26	25
Madang Suku III	18	18	-	-	18	18
Madang Suku I	24	24	-	-	24	24
Belitang Madang Raya	26	23	3	3	29	26
Belitang	27	23	5	5	32	28
Belitang Jaya	14	12	-	-	14	12
Belitang III	22	22	-	-	22	22
Belitang II	20	18	-	-	20	18
Belitang Mulya	15	12	2	2	17	14
Semendawai Suku III	26	25	-	-	26	25
Semendawai Timur	23	23	1	1	24	24
Cempaka	22	22	1	1	23	23
Semendawai Barat	17	17	-	-	17	17
Ogan Komering Ulu Timur	401	382	24	25	425	407

Lanjutan Tabel/Continued Table 4.1.3

Kecamatan Subdistrict	Guru ¹ /Teachers ¹					
	Negeri/Public		Swasta/Private		Jumlah/Total	
	2018/2019	2019/2020	2018/2019	2019/2020	2018/2019	2019/2020
(1)	(8)	(9)	(10)	(11)	(12)	(13)
Martapura	307	333	33	42	340	375
Bunga Mayang	113	127	-	-	113	127
Jaya Pura	92	99	-	-	92	99
Buay Pemuka Peliung	191	207	-	-	191	207
Buay Madang	188	202	21	27	209	229
Buay Madang Timur	271	287	44	48	315	335
Buay Pemuka Bangsa Raja	75	95	-	-	75	95
Madang Suku II	199	229	-	-	199	229
Madang Suku III	159	178	-	-	159	178
Madang Suku I	186	211	-	-	186	211
Belitang Madang Raya	233	240	36	33	269	273
Belitang	285	300	43	55	328	355
Belitang Jaya	138	150	-	-	138	150
Belitang III	212	228	-	-	212	228
Belitang II	208	222	-	-	208	222
Belitang Mulya	133	118	14	15	147	133
Semendawai Suku III	261	280	-	-	261	280
Semendawai Timur	193	212	6	7	199	219
Cempaka	222	244	16	16	238	260
Semendawai Barat	170	189	-	-	170	189
Ogan Komering Ulu Timur	3 836	4 151	213	243	4 049	4 394

Lanjutan Tabel/Continued Table 4.1.3

Kecamatan Subdistrict	Murid/Students					
	Negeri/Public		Swasta/Private		Jumlah/Total	
	2018/2019	2019/2020	2018/2019	2019/2020	2018/2019	2019/2020
(1)	(14)	(15)	(16)	(17)	(18)	(19)
Martapura	6 059	6 096	440	556	6 499	6 652
Bunga Mayang	2 017	2 004	-	-	2 017	2 004
Jaya Pura	1 783	1 856	-	-	1 783	1 856
Buay Pemuka Peliung	3 006	2 942	-	-	3 006	2 942
Buay Madang	2 791	2 746	369	382	3 160	3 128
Buay Madang Timur	3 962	3 889	626	615	4 588	4 504
Buay Pemuka Bangsa Raja	1 216	1 231	-	-	1 216	1 231
Madang Suku II	3 432	3 382	-	-	3 432	3 382
Madang Suku III	2 562	2 564	-	-	2 562	2 564
Madang Suku I	3 665	3 705	-	-	3 665	3 705
Belitang Madang Raya	3 908	3 833	402	435	4 310	4 268
Belitang	5 061	4 875	721	759	5 782	5 634
Belitang Jaya	2 181	2 205	-	-	2 181	2 205
Belitang III	3 690	3 609	-	-	3 690	3 609
Belitang II	4 208	4 201	-	-	4 208	4 201
Belitang Mulya	1 936	1 809	123	144	2 059	1 953
Semendawai Suku III	3 851	3 879	-	-	3 851	3 879
Semendawai Timur	3 342	3 252	34	40	3 376	3 292
Cempaka	3 214	3 105	261	289	3 475	3 394
Semendawai Barat	2 387	2 369	-	-	2 387	2 369
Ogan Komering Ulu Timur	64 271	63 552	2 976	3 220	67 247	66 772

Catatan/Note: ¹ Jumlah guru termasuk kepala sekolah dan guru/The total of teachers including headmaster and teacher

Sumber/Source: Kementerian Pendidikan dan Kebudayaan, Data Semester Ganji/Ministry of Educations and Culture, Odd Semester Data

Tabel
Table 4.1.4

Jumlah Sekolah, Guru, dan Murid Madrasah Ibtidaiyah (MI) di Bawah Kementerian Agama Menurut Kecamatan Menurut Kecamatan di Kabupaten Ogan Komering Ulu Timur, 2018/2019 dan 2019/2020

Number of Schools, Teachers, and Pupils in Madrasah Ibtidaiyah (MI) Under The Ministry of Religious Affairs by Subdistrict in Ogan Komering Ulu Timur Regency, 2018/2019 dan 2019/2020

Kecamatan Subdistrict	Sekolah/Schools		Guru/Teachers		Murid/Pupils	
	2018/2019	2019/2020	2018/2019	2019/2020	2018/2019	2019/2020
(1)	(2)	(3)	(4)	(5)	(6)	(7)
Martapura	...	2	...	27	...	438
Bunga Mayang	...	3	...	18	...	414
Jaya Pura	...	-	...	-	...	-
Buay Pemuka Peliung	...	9	...	83	...	1 048
Buay Madang	...	9	...	104	...	1 398
Buay Madang Timur	...	11	...	104	...	1 640
Buay Pemuka Bangsa Raja	...	1	...	9	...	96
Madang Suku II	...	2	...	21	...	304
Madang Suku III	...	5	...	41	...	530
Madang Suku I	...	7	...	60	...	723
Belitang Madang Raya	...	3	...	30	...	433
Belitang	...	6	...	53	...	765
Belitang Jaya	...	-	...	-	...	-
Belitang III	...	4	...	41	...	435
Belitang II	...	6	...	67	...	596
Belitang Mulya	...	2	...	20	...	268
Semendawai Suku III	...	5	...	61	...	894
Semendawai Timur	...	7	...	76	...	855
Cempaka	...	-	...	-	...	-
Semendawai Barat	...	2	...	13	...	251
Ogan Komering Ulu Timur	83	84	865	828	10 943	11 088

Catatan/Note: ...

Sumber/Source: Kementerian Agama, Data Semester Ganjil/Ministry of Religious Affairs, Odd Semester Data

Tabel
Table 4.1.5

Jumlah Sekolah, Guru, dan Murid Sekolah Menengah Pertama (SMP) di Bawah Kementerian Pendidikan dan Kebudayaan Menurut Kecamatan di Kabupaten Ogan Komering Ulu Timur, 2018/2019 dan 2019/2020
Number of Schools, Teachers, and Pupils in Junior High Schools Under The Ministry of Education and Culture by Subdistrict in Ogan Komering Ulu Timur Regency, 2018/2019 dan 2019/2020

Kecamatan Subdistrict	Sekolah/Schools					
	Negeri/Public		Swasta/Private		Jumlah/Total	
	2018/2019	2019/2020	2018/2019	2019/2020	2018/2019	2019/2020
(1)	(2)	(3)	(4)	(5)	(6)	(7)
Martapura	4	4	2	3	6	7
Bunga Mayang	2	2	-	-	2	2
Jaya Pura	2	2	-	-	2	2
Buay Pemuka Peliung	3	3	-	-	3	3
Buay Madang	2	2	6	6	8	8
Buay Madang Timur	2	2	8	8	10	10
Buay Pemuka Bangsa Raja	1	1	-	-	1	1
Madang Suku II	2	2	1	1	3	3
Madang Suku III	3	3	-	-	3	3
Madang Suku I	5	5	1	2	6	7
Belitang Madang Raya	4	4	4	4	8	8
Belitang	2	2	8	8	10	10
Belitang Jaya	2	2	-	-	2	2
Belitang III	2	2	-	-	2	2
Belitang II	1	1	1	1	2	2
Belitang Mulya	3	3	-	-	3	3
Semendawai Suku III	3	3	-	-	3	3
Semendawai Timur	3	3	1	2	4	5
Cempaka	2	2	1	1	3	3
Semendawai Barat	3	3	-	-	3	3
Ogan Komering Ulu Timur	51	51	33	36	84	87

Lanjutan Tabel/Continued Table 4.1.5

Kecamatan Subdistrict	Guru ¹ /Teachers ¹					
	Negeri/Public		Swasta/Private		Jumlah/Total	
	2018/2019	2019/2020	2018/2019	2019/2020	2018/2019	2019/2020
(1)	(8)	(9)	(10)	(11)	(12)	(13)
Martapura	139	131	5	10	144	141
Bunga Mayang	51	47	-	-	51	47
Jaya Pura	42	43	-	-	42	43
Buay Pemuka Peliung	69	61	-	-	69	61
Buay Madang	66	70	57	62	123	132
Buay Madang Timur	70	68	73	79	143	147
Buay Pemuka Bangsa Raja	27	29	-	-	27	29
Madang Suku II	49	49	7	8	56	57
Madang Suku III	66	67	-	-	66	67
Madang Suku I	87	87	7	15	94	102
Belintang Madang Raya	130	126	35	42	165	168
Belintang	111	105	62	75	173	180
Belintang Jaya	53	53	-	-	53	53
Belintang III	77	77	-	-	77	77
Belintang II	35	34	2	0	37	34
Belintang Mulya	91	85	-	-	91	85
Semendawai Suku III	45	50	-	-	45	50
Semendawai Timur	65	68	7	19	72	87
Cempaka	51	58	7	8	58	66
Semendawai Barat	60	60	-	-	60	60
Ogan Komering Ulu Timur	1 384	1 368	262	318	1 646	1 686

Lanjutan Tabel/Continued Table 4.1.5

Kecamatan Subdistrict	Murid/Students					
	Negeri/Public		Swasta/Private		Jumlah/Total	
	2018/2019	2019/2020	2018/2019	2019/2020	2018/2019	2019/2020
(1)	(14)	(15)	(16)	(17)	(18)	(19)
Martapura	1 998	1 944	101	135	2 099	2 079
Bunga Mayang	674	668	-	-	674	668
Jaya Pura	597	556	-	-	597	556
Buay Pemuka Peliung	706	713	-	-	706	713
Buay Madang	747	780	652	603	1 399	1 383
Buay Madang Timur	900	909	1 143	1 119	2 043	2 028
Buay Pemuka Bangsa Raja	474	450	-	-	474	450
Madang Suku II	728	624	115	131	843	755
Madang Suku III	786	770	-	-	786	770
Madang Suku I	1 166	1 138	80	151	1 246	1 289
Belitang Madang Raya	1 729	1 686	474	570	2 203	2 256
Belitang	1 707	1 726	755	766	2 462	2 492
Belitang Jaya	643	660	-	-	643	660
Belitang III	1 200	1 243	-	-	1 200	1 243
Belitang II	620	639	5	0	625	639
Belitang Mulya	1 133	1 103	-	-	1 133	1 103
Semendawai Suku III	635	600	-	-	635	600
Semendawai Timur	997	986	18	81	1 015	1 067
Cempaka	861	856	74	70	935	926
Semendawai Barat	825	829	-	-	825	829
Ogan Komering Ulu Timur	19 126	18 880	3 417	3 626	22 543	22 506

Catatan/Note: ¹ Jumlah guru termasuk kepala sekolah dan guru/The total of teachers including headmaster and teacher

Sumber/Source: Kementerian Pendidikan dan Kebudayaan, Data Semester Ganjil/Ministry of Educations and Culture, Odd Semester Data

Tabel
Table 4.1.6**Jumlah Sekolah, Guru, dan Murid Madrasah Tsanawiyah (MTs) di Bawah Kementerian Agama Menurut Kecamatan di Kabupaten Ogan Komering Ulu Timur, 2018/2019 dan 2019/2020****Number of Schools, Teachers, and Pupils in Madrasah Tsanawiyah (MTs) Under The Ministry of Religious Affairs by Subdistrict in Ogan Komering Ulu Timur Regency, 2018/2019 dan 2019/2020**

Kecamatan Subdistrict	Sekolah/Schools		Guru/Teachers		Murid/Pupils	
	2018/2019	2019/2020	2018/2019	2019/2020	2018/2019	2019/2020
(1)	(2)	(3)	(4)	(5)	(6)	(7)
Martapura	...	2	...	75	...	719
Bunga Mayang	...	1	...	7	...	71
Jaya Pura	...	1	...	13	...	150
Buay Pemuka Peliung	...	5	...	55	...	647
Buay Madang	...	5	...	71	...	751
Buay Madang Timur	...	6	...	99	...	924
Buay Pemuka Bangsa Raja	...	1	...	16	...	129
Madang Suku II	...	3	...	47	...	492
Madang Suku III	...	2	...	36	...	308
Madang Suku I	...	2	...	37	...	215
Belitang Madang Raya	...	3	...	43	...	810
Belitang	...	6	...	132	...	1 228
Belitang Jaya	...	-	...	-	...	-
Belitang III	...	3	...	62	...	547
Belitang II	...	6	...	118	...	830
Belitang Mulya	...	1	...	21	...	153
Semendawai Suku III	...	4	...	71	...	985
Semendawai Timur	...	7	...	85	...	780
Cempaka	...	2	...	41	...	387
Semendawai Barat	...	3	...	57	...	400
Ogan Komering Ulu Timur	62	63	1 124	1 086	9 479	10 526

Catatan/Note: ...

Sumber/Source: Kementerian Agama, Data Semester Ganjil/Ministry of Religious Affairs, Odd Semester Data

Tabel
Table 4.1.7

Jumlah Sekolah, Guru, dan Murid Sekolah Menengah Atas (SMA) di Bawah Kementerian Pendidikan dan Kebudayaan Menurut Kecamatan di Kabupaten Ogan Komering Ulu Timur, 2018/2019 dan 2019/2020
Number of Schools, Teachers, and Pupils in Senior High Schools Under The Ministry of Education and Culture by Subdistrict in Ogan Komering Ulu Timur Regency, 2018/2019 dan 2019/2020

Kecamatan Subdistrict	Sekolah/Schools					
	Negeri/Public		Swasta/Private		Jumlah/Total	
	2018/2019	2019/2020	2018/2019	2019/2020	2018/2019	2019/2020
(1)	(2)	(3)	(4)	(5)	(6)	(7)
Martapura	3	3	2	2	5	5
Bunga Mayang	-	-	-	-	-	-
Jaya Pura	1	1	-	-	1	1
Buay Pemuka Peliung	1	1	1	1	2	2
Buay Madang	1	1	2	2	3	3
Buay Madang Timur	1	1	2	2	3	3
Buay Pemuka Bangsa Raja	-	-	-	-	-	-
Madang Suku II	1	1	1	1	2	2
Madang Suku III	1	1	-	-	1	1
Madang Suku I	1	1	-	-	1	1
Belitang Madang Raya	1	1	1	1	2	2
Belitang	1	1	5	5	6	6
Belitang Jaya	1	1	-	-	1	1
Belitang III	1	1	-	-	1	1
Belitang II	1	1	1	1	2	2
Belitang Mulya	-	-	-	-	-	-
Semendawai Suku III	1	1	-	-	1	1
Semendawai Timur	1	1	-	1	1	2
Cempaka	1	1	1	1	2	2
Semendawai Barat	2	2	-	-	2	2
Ogan Komering Ulu Timur	20	20	16	17	36	37

Lanjutan Tabel/Continued Table 4.1.7

Kecamatan Subdistrict	Guru ¹ /Teachers ¹					
	Negeri/Public		Swasta/Private		Jumlah/Total	
	2018/2019	2019/2020	2018/2019	2019/2020	2018/2019	2019/2020
(1)	(8)	(9)	(10)	(11)	(12)	(13)
Martapura	118	115	23	19	141	134
Bunga Mayang	-	-	-	-	-	-
Jaya Pura	12	13	-	-	12	13
Buay Pemuka Peliung	15	16	7	8	22	24
Buay Madang	47	47	23	25	70	72
Buay Madang Timur	32	34	37	34	69	68
Buay Pemuka Bangsa Raja	-	-	-	-	-	-
Madang Suku II	44	42	10	11	54	53
Madang Suku III	28	28	-	-	28	28
Madang Suku I	25	26	-	-	25	26
Belitang Madang Raya	15	14	6	5	21	19
Belitang	76	60	77	77	153	137
Belitang Jaya	24	23	-	-	24	23
Belitang III	42	42	-	-	42	42
Belitang II	44	42	7	0	51	42
Belitang Mulya	-	-	-	-	-	-
Semendawai Suku III	40	42	-	-	40	42
Semendawai Timur	21	21	-	4	21	25
Cempaka	35	36	13	13	48	49
Semendawai Barat	52	53	-	-	52	53
Ogan Komering Ulu Timur	670	654	203	196	873	850

Lanjutan Tabel/*Continued Table 4.1.7*

Kecamatan Subdistrict	Murid/Students					
	Negeri/Public		Swasta/Private		Jumlah/Total	
	2018/2019	2019/2020	2018/2019	2019/2020	2018/2019	2019/2020
(1)	(14)	(15)	(16)	(17)	(18)	(19)
Martapura	1 898	1 852	126	128	2 024	1 980
Bunga Mayang	-	-	-	-	-	-
Jaya Pura	152	161	-	-	152	161
Buay Pemuka Peliung	136	121	52	46	188	167
Buay Madang	606	594	370	389	976	983
Buay Madang Timur	322	350	528	500	850	850
Buay Pemuka Bangsa Raja	-	-	-	-	-	-
Madang Suku II	644	648	194	202	838	850
Madang Suku III	376	380	-	-	376	380
Madang Suku I	442	494	-	-	442	494
Belitang Madang Raya	151	150	154	228	305	378
Belitang	1 160	1 088	788	774	1 948	1 862
Belitang Jaya	216	213	-	-	216	213
Belitang III	539	508	-	-	539	508
Belitang II	649	683	1	0	650	683
Belitang Mulya	-	-	-	-	-	-
Semendawai Suku III	645	622	-	-	645	622
Semendawai Timur	374	362	-	35	374	397
Cempaka	602	606	103	93	705	699
Semendawai Barat	881	889	-	-	881	889
Ogan Komering Ulu Timur	9 793	9 721	2 316	2 395	12 109	12 116

Catatan/Note: ¹ Jumlah guru termasuk kepala sekolah dan guru/*The total of teachers including headmaster and teacher*

Sumber/Source: Kementerian Pendidikan dan Kebudayaan, Data Semester Ganjil/*Ministry of Educations and Culture, Odd Semester Data*

Tabel
Table 4.1.8

Jumlah Sekolah, Guru, dan Murid Sekolah Menengah Kejuruan (SMK) di Bawah Kementerian Pendidikan dan Kebudayaan Menurut Kecamatan di Kabupaten Ogan Komering Ulu Timur, 2018/2019 dan 2019/2020
Number of Schools, Teachers, and Pupils in Vocational High Schools Under The Ministry of Education and Culture by Subdistrict in Ogan Komering Ulu Timur Regency, 2018/2019 dan 2019/2020

Kecamatan Subdistrict	Sekolah/Schools		Guru/Teachers		Murid/Pupils	
	2018/2019	2019/2020	2018/2019	2019/2020	2018/2019	2019/2020
(1)	(2)	(3)	(4)	(5)	(6)	(7)
Martapura	5	5	132	130	1 863	2 040
Bunga Mayang	1	1	25	28	368	379
Jaya Pura	-	-	-	-	-	-
Buay Pemuka Peliung	-	-	-	-	-	-
Buay Madang	7	6	105	95	1 403	1 112
Buay Madang Timur	4	5	40	45	402	826
Buay Pemuka Bangsa Raja	1	1	21	23	297	313
Madang Suku II	-	-	-	-	-	-
Madang Suku III	-	-	-	-	-	-
Madang Suku I	-	1	-	4	-	79
Belintang Madang Raya	4	4	63	58	692	776
Belintang	8	8	155	154	2 654	2 680
Belintang Jaya	-	-	-	-	-	-
Belintang III	2	2	72	72	1 088	1 206
Belintang II	1	1	0	0	32	85
Belintang Mulya	-	-	-	-	-	-
Semendawai Suku III	2	2	49	47	717	732
Semendawai Timur	1	1	20	20	243	287
Cempaka	-	-	-	-	-	-
Semendawai Barat	-	-	-	-	-	-
Ogan Komering Ulu Timur	36	37	682	676	9 759	10 515

Catatan/Note: ...

Sumber/Source: Kementerian Agama, Data Semester Ganjil/Ministry of Religious Affairs, Odd Semester Data

Tabel
Table 4.1.9

**Jumlah Sekolah, Guru, dan Murid Madrasah Aliyah (MA)
di Bawah Kementerian Agama Menurut Kecamatan di
Kabupaten Ogan Komering Ulu Timur, 2018/2019 dan
2019/2020**

**Number of Schools, Teachers, and Pupils in Madrasah Aliyah
(MA) Under the Ministry of Religious Affairs by Subdistrict
in Ogan Komering Ulu Timur Regency, 2018/2019 dan
2019/2020**

Kecamatan Subdistrict	Sekolah/Schools					
	Negeri/Public		Swasta/Private		Jumlah/Total	
	2018/2019	2019/2020	2018/2019	2019/2020	2018/2019	2019/2020
(1)	(2)	(3)	(4)	(5)	(6)	(7)
Martapura	-	-	2	2	2	2
Bunga Mayang	-	-	1	1	1	1
Jaya Pura	-	-	1	1	1	1
Buay Pemuka Peliung	-	-	1	1	1	1
Buay Madang	-	-	2	2	2	2
Buay Madang Timur	-	-	3	3	3	3
Buay Pemuka Bangsa Raja	-	-	-	-	-	-
Madang Suku II	-	-	1	1	1	1
Madang Suku III	-	-	2	2	2	2
Madang Suku I	-	-	-	-	-	-
Belitang Madang Raya	-	-	4	4	4	4
Belitang	1	1	2	2	3	3
Belitang Jaya	-	-	-	-	-	-
Belitang III	-	-	2	2	2	2
Belitang II	-	-	3	3	3	3
Belitang Mulya	-	-	1	1	1	1
Semendawai Suku III	-	-	3	3	3	3
Semendawai Timur	-	-	6	6	6	6
Cempaka	-	-	1	1	1	1
Semendawai Barat	-	-	2	2	2	2
Ogan Komering Ulu Timur	1	1	37	37	38	38

Lanjutan Tabel/Continued Table 4.1.9

Kecamatan Subdistrict	Guru ¹ /Teachers ¹					
	Negeri/Public		Swasta/Private		Jumlah/Total	
	2018/2019	2019/2020	2018/2019	2019/2020	2018/2019	2019/2020
(1)	(8)	(9)	(10)	(11)	(12)	(13)
Martapura	...	-	...	26	...	26
Bunga Mayang	...	-	...	6	...	6
Jaya Pura	...	-	...	2	...	2
Buay Pemuka Peliung	...	-	...	23	...	23
Buay Madang	...	-	...	59	...	59
Buay Madang Timur	...	-	...	51	...	51
Buay Pemuka Bangsa Raja	...	-	...	-	...	-
Madang Suku II	...	-	...	13	...	13
Madang Suku III	...	-	...	32	...	32
Madang Suku I	...	-	...	-	...	-
Belitang Madang Raya	...	-	...	57	...	57
Belitang	...	65	...	54	...	119
Belitang Jaya	...	-	...	-	...	-
Belitang III	...	-	...	15	...	15
Belitang II	...	-	...	23	...	23
Belitang Mulya	...	-	...	22	...	22
Semendawai Suku III	...	-	...	63	...	63
Semendawai Timur	...	-	...	71	...	71
Cempaka	...	-	...	8	...	8
Semendawai Barat	...	-	...	21	...	21
Ogan Komering Ulu Timur	65	65	570	546	635	611

Lanjutan Tabel/*Continued Table 4.1.9*

Kecamatan Subdistrict	Murid/Students					
	Negeri/Public		Swasta/Private		Jumlah/Total	
	2018/2019	2019/2020	2018/2019	2019/2020	2018/2019	2019/2020
(1)	(14)	(15)	(16)	(17)	(18)	(19)
Martapura	...	-	...	114	...	114
Bunga Mayang	...	-	...	39	...	39
Jaya Pura	...	-	...	34	...	34
Buay Pemuka Peliung	...	-	...	260	...	260
Buay Madang	...	-	...	385	...	385
Buay Madang Timur	...	-	...	463	...	463
Buay Pemuka Bangsa Raja	...	-	...	-	...	-
Madang Suku II	...	-	...	80	...	80
Madang Suku III	...	-	...	263	...	263
Madang Suku I	...	-	...	-	...	-
Belintang Madang Raya	...	-	...	558	...	558
Belintang	...	965	...	411	...	1 376
Belintang Jaya	...	-	...	-	...	-
Belintang III	...	-	...	121	...	121
Belintang II	...	-	...	229	...	229
Belintang Mulya	...	-	...	28	...	28
Semendawai Suku III	...	-	...	408	...	408
Semendawai Timur	...	-	...	383	...	383
Cempaka	...	-	...	67	...	67
Semendawai Barat	...	-	...	107	...	107
Ogan Komering Ulu Timur	1 053	965	1 053	3 950	5 304	4 915

Catatan/Note: -

Sumber/Source: Kementerian Agama, Data Semester Ganjil/Ministry of Religious Affairs, Odd Semester Data

Tabel
Table 4.1.10

Jumlah Desa¹/Kelurahan yang Memiliki Fasilitas Sekolah Menurut Kecamatan dan Tingkat Pendidikan di Kabupaten Ogan Komering Ulu Timur, 2014– 2019
Number of Villages¹ Having Educational Facilities by Subdistrict and Educational Level in in Ogan Komering Ulu Timur Regency, 2014– 2019

Kecamatan Subdistrict	SD Primary School		
	2014	2018	2019
(1)	(2)	(3)	(4)
Martapura	14	14	14
Bunga Mayang	8	8	8
Jaya Pura	8	8	8
Buay Pemuka Peliung	13	13	13
Buay Madang	16	16	16
Buay Madang Timur	26	29	29
Buay Pemuka Bangsa Raja	7	7	7
Madang Suku II	18	18	18
Madang Suku III	10	15	15
Madang Suku I	12	12	12
Belintang Madang Raya	15	16	17
Belintang	20	21	21
Belintang Jaya	11	11	11
Belintang III	18	19	19
Belintang II	17	19	18
Belintang Mulya	11	11	11
Semendawai Suku III	18	19	19
Semendawai Timur	17	19	19
Cempaka	12	12	12
Semendawai Barat	11	12	13
Ogan Komering Ulu Timur	282	299	300

Lanjutan Tabel/*Continued Table* 4.1.10

Kecamatan Subdistrict	SMP Junior High School		
	2014	2018	2019
(1)	(5)	(6)	(7)
Martapura	5	5	6
Bunga Mayang	2	3	3
Jaya Pura	3	3	4
Buay Pemuka Peliung	8	8	7
Buay Madang	10	7	7
Buay Madang Timur	10	11	12
Buay Pemuka Bangsa Raja	2	2	2
Madang Suku II	5	7	5
Madang Suku III	3	3	3
Madang Suku I	7	7	8
Belitang Madang Raya	10	9	9
Belitang	11	10	11
Belitang Jaya	2	2	2
Belitang III	5	4	5
Belitang II	5	6	5
Belitang Mulya	3	3	3
Semendawai Suku III	6	6	6
Semendawai Timur	5	12	8
Cempaka	3	3	4
Semendawai Barat	6	6	5
Ogan Komering Ulu Timur	111	117	115

Lanjutan Tabel/Continued Table 4.1.10

Kecamatan Subdistrict	SMA Senior High School		
	2014	2018	2019
(1)	(8)	(9)	(10)
Martapura	5	6	5
Bunga Mayang	–	1	1
Jaya Pura	2	2	2
Buay Pemuka Peliung	4	4	3
Buay Madang	3	3	3
Buay Madang Timur	5	6	6
Buay Pemuka Bangsa Raja	–	–	–
Madang Suku II	3	4	3
Madang Suku III	2	2	3
Madang Suku I	2	1	1
Belitang Madang Raya	6	5	5
Belitang	7	7	7
Belitang Jaya	1	1	1
Belitang III	1	3	3
Belitang II	3	3	3
Belitang Mulya	–	1	1
Semendawai Suku III	4	5	4
Semendawai Timur	3	8	7
Cempaka	2	2	2
Semendawai Barat	4	4	4
Ogan Komering Ulu Timur	57	68	64

Lanjutan Tabel/*Continued Table* 4.1.10

Kecamatan <i>Subdistrict</i>	SMK <i>Vocational School</i>		
	2014	2018	2019
(1)	(11)	(12)	(13)
Martapura	5	3	4
Bunga Mayang	1	1	1
Jaya Pura	–	–	–
Buay Pemuka Peliung	–	–	–
Buay Madang	3	5	4
Buay Madang Timur	4	3	3
Buay Pemuka Bangsa Raja	1	1	2
Madang Suku II	–	–	–
Madang Suku III	–	–	–
Madang Suku I	–	1	1
Belitang Madang Raya	2	4	4
Belitang	7	6	6
Belitang Jaya	0	0	–
Belitang III	2	2	2
Belitang II	–	–	1
Belitang Mulya	–	–	–
Semendawai Suku III	2	4	3
Semendawai Timur	1	1	1
Cempaka	–	–	–
Semendawai Barat	–	–	–
Ogan Komering Ulu Timur	28	31	32

Lanjutan Tabel/Continued Table 4.1.10

Kecamatan Subdistrict	Perguruan Tinggi University		
	2014	2018	2019
(1)	(14)	(15)	(16)
Martapura	–	1	1
Bunga Mayang	–	–	–
Jaya Pura	–	–	–
Buay Pemuka Peliung	–	–	–
Buay Madang	1	2	1
Buay Madang Timur	–	–	1
Buay Pemuka Bangsa Raja	–	–	–
Madang Suku II	–	–	–
Madang Suku III	–	–	–
Madang Suku I	–	–	–
Belintang Madang Raya	2	2	1
Belintang	2	2	2
Belintang Jaya	–	–	–
Belintang III	–	–	–
Belintang II	–	–	1
Belintang Mulya	–	–	–
Semendawai Suku III	1	–	–
Semendawai Timur	–	–	–
Cempaka	–	–	–
Semendawai Barat	–	–	–
Ogan Komering Ulu Timur	6	7	7

Catatan/Note: ¹ Desa pada tabel ini termasuk Unit Permukiman Transmigrasi (UPT) yang masih dibina oleh kementerian terkait dan nagari di Provinsi Sumatera Barat/Villages in this table include Transmigration Settlement Unit which is still fostered by the relevant ministries and the nagari in the Province of Sumatera Barat

Sumber/Source: BPS, Pendataan Potensi Desa (Podes)/ BPS-Statistics Indonesia, Village Potential Data Collection

Tabel
Table 4.1.11**Angka Partisipasi Murni (APM) dan Angka Partisipasi Kasar (APK) Menurut Jenjang Pendidikan di Kabupaten Ogan Komering Ulu Timur, 2018 dan 2019**
Net Participation Rates and Gross Participation Rates by Educational Level in Ogan Komering Ulu Timur Regency, 2018 and 2019

Jenjang Pendidikan Educational Level	Angka Partisipasi Murni (APM) Net Participation Rates		Angka Partisipasi Kasar (APK) Gross Participation Rates	
	2018	2019	2018	2019
(1)	(2)	(3)	(4)	(5)
SD/MI Elementary School	99,69	99,63	115,66	115,29
SMP/MTs Junior High School	75,48	75,61	86,67	91,77
SMA/SMK/MA Senior High School	53,05	53,02	70,94	67,41

Catatan/Note: ...

Sumber/Source: BPS, Survei Sosial Ekonomi Nasional (Susenas)/BPS-Statistics Indonesia, National Socioeconomic Survey

Tabel
Table 4.1.12

Persentase Penduduk Berumur 15 Tahun ke Atas yang Melek Huruf Menurut Kelompok Umur di Kabupaten Ogan Komering Ulu Timur, 2018 dan 2019
Percentage of Literate People Aged 15 Years and Over by Age Group in Ogan Komering Ulu Timur Regency, 2018 and 2019

Kelompok Umur <i>Age Group</i>	2018	2019
(1)	(2)	(3)
15–19	100	99,4
20–24	100	100
25–29	100	100
30–34	100	100
35–39	100	100
40–44	97,9	100
45–49	99,5	98,9
50+	94,5	94,6
Jumlah/Total	98,3	98,4
15–24	100	100
15–44	99,6	100
15+	98,9	99,2
45+	97,7	97,7

Catatan/Note: ...

Sumber/Source: BPS, Survei Sosial Ekonomi Nasional (Susenas)/BPS-Statistics Indonesia, National Socioeconomic Survey

4.2 KESEHATAN HEALTH

Tabel 4.2.1 **Jumlah Desa¹/Kelurahan Yang Memiliki Sarana Kesehatan Menurut Kecamatan di Kabupaten Ogan Komering Ulu Timur, 2014–2019**
Number of Villages¹/Kelurahan Having Health Facilities by Subdistrict in Ogan Komering Ulu Timur Regency, 2014–2019

Kecamatan Subdistrict	Rumah Sakit Hospital		
	2014	2018	2019
(1)	(2)	(3)	(4)
Martapura	1	1	1
Bunga Mayang	–	–	–
Jaya Pura	–	–	–
Buay Pemuka Peliung	–	–	–
Buay Madang	–	–	–
Buay Madang Timur	–	–	–
Buay Pemuka Bangsa Raja	–	–	–
Madang Suku II	–	–	–
Madang Suku III	–	–	–
Madang Suku I	–	–	–
Belintang Madang Raya	2	2	2
Belintang	1	1	1
Belintang Jaya	–	–	–
Belintang III	–	–	–
Belintang II	–	–	–
Belintang Mulya	–	–	–
Semendawai Suku III	–	–	–
Semendawai Timur	–	–	–
Cempaka	–	–	–
Semendawai Barat	–	–	–
Ogan Komering Ulu Timur	4	4	4

Lanjutan Tabel/*Continued Table* 4.2.1

Kecamatan <i>Subdistrict</i>	Rumah Sakit Bersalin <i>Maternity Hospital</i>		
	2014	2018	2019
(1)	(5)	(6)	(7)
Martapura	–	–	–
Bunga Mayang	–	–	–
Jaya Pura	–	–	–
Buay Pemuka Peliung	1	–	–
Buay Madang	–	–	–
Buay Madang Timur	1	–	–
Buay Pemuka Bangsa Raja	–	–	–
Madang Suku II	–	–	–
Madang Suku III	–	–	–
Madang Suku I	–	–	–
Belitang Madang Raya	–	–	–
Belitang	1	2	–
Belitang Jaya	–	–	–
Belitang III	–	–	–
Belitang II	–	–	–
Belitang Mulya	–	–	–
Semendawai Suku III	–	–	–
Semendawai Timur	–	–	–
Cempaka	–	–	–
Semendawai Barat	–	–	–
Ogan Komering Ulu Timur	3	2	–

Lanjutan Tabel/*Continued Table 4.2.1*

Kecamatan <i>Subdistrict</i>	Poliklinik <i>Polyclinic</i>		
	2014	2018	2019
(1)	(8)	(9)	(10)
Martapura	2	2	4
Bunga Mayang	–	–	–
Jaya Pura	–	–	–
Buay Pemuka Peliung	–	1	–
Buay Madang	–	3	1
Buay Madang Timur	2	1	2
Buay Pemuka Bangsa Raja	–	–	–
Madang Suku II	2	1	1
Madang Suku III	1	–	–
Madang Suku I	–	2	–
Belitang Madang Raya	1	1	2
Belitang	2	6	3
Belitang Jaya	–	–	–
Belitang III	–	–	1
Belitang II	–	–	–
Belitang Mulya	–	2	1
Semendawai Suku III	–	–	1
Semendawai Timur	–	–	–
Cempaka	–	–	–
Semendawai Barat	–	–	–
Ogan Komering Ulu Timur	10	19	16

Lanjutan Tabel/Continued Table 4.2.1

Kecamatan Subdistrict	Puskesmas Public Health Center		
	2014	2018	2019
(1)	(11)	(12)	(13)
Martapura	2	2	2
Bunga Mayang	1	1	1
Jaya Pura	1	1	1
Buay Pemuka Peliung	1	1	1
Buay Madang	1	1	1
Buay Madang Timur	1	2	1
Buay Pemuka Bangsa Raja	1	1	–
Madang Suku II	1	3	1
Madang Suku III	1	1	1
Madang Suku I	1	2	1
Belintang Madang Raya	1	1	1
Belintang	1	1	1
Belintang Jaya	1	1	1
Belintang III	1	1	1
Belintang II	1	2	1
Belintang Mulya	–	2	1
Semendawai Suku III	2	2	2
Semendawai Timur	1	4	1
Cempaka	1	2	1
Semendawai Barat	1	1	1
Ogan Komering Ulu Timur	21	32	21

Lanjutan Tabel/*Continued Table 4.2.1*

Kecamatan <i>Subdistrict</i>	Puskesmas Pembantu <i>Subsidiary of Public Health Center</i>		
	2014	2018	2019
(1)	(14)	(15)	(16)
Martapura	2	1	1
Bunga Mayang	2	3	2
Jaya Pura	1	2	1
Buay Pemuka Peliung	5	2	4
Buay Madang	4	3	4
Buay Madang Timur	5	3	5
Buay Pemuka Bangsa Raja	1	–	2
Madang Suku II	3	3	3
Madang Suku III	6	8	5
Madang Suku I	5	6	2
Belintang Madang Raya	1	2	2
Belintang	6	5	5
Belintang Jaya	3	2	4
Belintang III	4	5	4
Belintang II	3	4	4
Belintang Mulya	–	–	–
Semendawai Suku III	2	2	2
Semendawai Timur	2	7	3
Cempaka	3	3	3
Semendawai Barat	–	–	–
Ogan Komering Ulu Timur	58	61	56

Lanjutan Tabel/Continued Table 4.2.1

Kecamatan Subdistrict	Apotek Pharmacy		
	2014	2018	2019
(1)	(17)	(18)	(19)
Martapura	4	2	4
Bunga Mayang	–	1	–
Jaya Pura	–	–	–
Buay Pemuka Peliung	–	–	–
Buay Madang	–	–	–
Buay Madang Timur	2	2	2
Buay Pemuka Bangsa Raja	–	–	–
Madang Suku II	–	–	1
Madang Suku III	–	2	1
Madang Suku I	–	–	1
Belitang Madang Raya	2	2	2
Belitang	6	6	4
Belitang Jaya	–	–	–
Belitang III	–	–	1
Belitang II	1	2	2
Belitang Mulya	–	2	2
Semendawai Suku III	–	–	–
Semendawai Timur	–	–	–
Cempaka	–	–	–
Semendawai Barat	–	2	–
Ogan Komering Ulu Timur	15	21	20

Catatan/Note: ¹ Desa pada tabel ini termasuk Unit Permukiman Transmigrasi (UPT) yang masih dibina oleh kementerian terkait dan nagari di Provinsi Sumatera Barat/Villages in this table include Transmigration Settlement Unit which is still fostered by the relevant ministries and the nagari in the Province of Sumatera Barat

Sumber/Source: BPS, Pendataan Potensi Desa (Podes)/BPS-Statistics Indonesia, Village Potential Data Collecting

4.3 AGAMA DAN SOSIAL LAINNYA RELIGION AND OTHER SOCIAL AFFAIRS

Tabel 4.3.1 Jumlah Penduduk Menurut Kecamatan dan Agama yang Dianut di Kabupaten Ogan Komering Ulu Timur, 2019
Population by Subdistrict and Religion in Ogan Komering Ulu Timur Regency, 2019

Kecamatan Subdistrict	Islam	Protestan Protestant	Katolik Catholic	Hindu	Budha Buddha	Lainnya Others
(1)	(2)	(3)	(4)	(5)	(6)	(7)
Martapura	44 234	...	237	16
Bunga Mayang	14 580	...	35	152
Jaya Pura	12 895	...	69	112
Buay Pemuka Peliung	33 248	...	950	470
Buay Madang	37 676	...	749	70
Buay Madang Timur	114 075	...	1 067	1 619
Buay Pemuka Bangsa Raja	14 659	...	-	240
Madang Suku II	37 079	...	160	-
Madang Suku III	13 925	...	95	1 997
Madang Suku I	34 459	...	212	-
Belitang Madang Raya	25 311	...	865	-
Belitang	52 109	...	2 101	-
Belitang Jaya	21 327	...	422	-
Belitang III	30 326	...	1 287	1 662
Belitang II	30 889	...	1 516	3 271
Belitang Mulya	19 343	...	704	-
Semendawai Suku III	36 223	...	985	-
Semendawai Timur	25 228	...	419	6 086
Cempaka	62 586	...	80	165
Semendawai Barat	21 310	...	-	-
Ogan Komering Ulu Timur	681 482	11 915	11 953	15 860	3 546	-

Catatan/Note: -

Sumber/Source: Kementerian Agama Kabupaten Ogan Komering Ulu Timur/ Religious Affairs Ministry of Ogan Komering Ulu Timur Regency

Tabel
Table 4.3.2**Jumlah Tempat Peribadatan Menurut Kecamatan di Kabupaten Ogan Komering Ulu Timur, 2019**
Number of Places of Worship by Subdistrict in in Ogan Komering Ulu Timur Regency, 2019

Kecamatan Subdistrict	Masjid Mosque	Mushola Pray Room	Gereja Protestan Protestant Church	Gereja Katholik Catholic Church	Pura Temple	Vihara
(1)	(2)	(3)	(4)	(5)	(6)	(7)
Martapura	67	59	...	1	...	-
Bunga Mayang	29	7	...	2	...	-
Jaya Pura	32	32	...	1	...	-
Buay Pemuka Peliung	54	54	...	4	...	-
Buay Madang	24	50	...	5	...	-
Buay Madang Timur	30	15	...	6	...	-
Buay Pemuka Bangsa Raja	-	...	-
Madang Suku II	30	54	...	1	...	-
Madang Suku III	2	...	-
Madang Suku I	63	45	...	2	...	-
Belitang Madang Raya	59	91	...	6	...	1
Belitang	54	97	...	6	...	-
Belitang Jaya	4	...	-
Belitang III	35	114	...	6	...	3
Belitang II	23	44	...	8	...	2
Belitang Mulya	18	37	...	3	...	1
Semendawai Suku III	48	106	...	5	...	1
Semendawai Timur	126	172	...	5	...	-
Cempaka	23	18	...	1	...	-
Semendawai Barat	-	...	-
Ogan Komering Ulu Timur	715	995	100	68	124	8

Catatan/Note: -

Sumber/Source: Kementerian Agama Kabupaten Ogan Komering Ulu Timur/ Religious Affairs Ministry of Ogan Komering Ulu Timur Regency

Tabel
Table 4.3.3

**Jumlah Desa¹/Kelurahan yang Mengalami Bencana Alam²
Menurut Kecamatan di Kabupaten Ogan Komering Ulu
Timur, 2011–2018**
*Number of Villages¹/Kelurahan that Had Natural Disaster²
by Subdistrict in in Ogan Komering Ulu Timur Regency,
2011–2018*

Kecamatan Subdistrict	Banjir/Flood		
	2011	2014	2018
(1)	(2)	(3)	(4)
Martapura	8	6	3
Bunga Mayang	3	7	–
Jaya Pura	–	–	–
Buay Pemuka Peliung	7	12	–
Buay Madang	1	6	2
Buay Madang Timur	5	21	3
Buay Pemuka Bangsa Raja	6	6	3
Madang Suku II	8	9	5
Madang Suku III	3	3	1
Madang Suku I	7	4	5
Belitang Madang Raya	–	–	–
Belitang	5	12	4
Belitang Jaya	1	4	–
Belitang III	–	–	2
Belitang II	–	1	–
Belitang Mulya	2	–	–
Semendawai Suku III	11	12	2
Semendawai Timur	6	–	3
Cempaka	3	12	7
Semendawai Barat	6	11	2
Ogan Komering Ulu Timur	82	126	42

Lanjutan Tabel/Continued Table 4.3.3

Kecamatan Subdistrict	Gempa Bumi/Earthquake		
	2011	2014	2018
(1)	(5)	(6)	(7)
Martapura	–	–	–
Bunga Mayang	–	–	–
Jaya Pura	–	–	–
Buay Pemuka Peliung	–	–	–
Buay Madang	–	–	–
Buay Madang Timur	–	–	–
Buay Pemuka Bangsa Raja	–	–	–
Madang Suku II	–	–	–
Madang Suku III	–	–	–
Madang Suku I	–	–	–
Belitang Madang Raya	–	–	–
Belitang	–	–	–
Belitang Jaya	–	–	–
Belitang III	–	–	–
Belitang II	–	–	–
Belitang Mulya	–	–	–
Semendawai Suku III	–	–	–
Semendawai Timur	–	–	–
Cempaka	–	–	–
Semendawai Barat	–	–	–
Ogan Komering Ulu Timur	–	–	–

Lanjutan Tabel/*Continued Table* 4.3.3

Kecamatan <i>Subdistrict</i>	Tanah Longsor/ <i>Landslide</i>		
	2011	2014	2018
(1)	(8)	(9)	(10)
Martapura	–	–	–
Bunga Mayang	–	–	–
Jaya Pura	–	–	–
Buay Pemuka Peliung	3	–	–
Buay Madang	–	–	–
Buay Madang Timur	–	–	–
Buay Pemuka Bangsa Raja	–	–	–
Madang Suku II	–	–	–
Madang Suku III	–	–	–
Madang Suku I	–	–	2
Belitang Madang Raya	–	–	–
Belitang	–	–	–
Belitang Jaya	–	–	–
Belitang III	–	–	–
Belitang II	–	–	–
Belitang Mulya	–	–	–
Semendawai Suku III	–	–	–
Semendawai Timur	–	–	–
Cempaka	–	–	–
Semendawai Barat	–	–	–
Ogan Komerling Ulu Timur	3	–	2

Catatan/*Note*: ¹ Desa pada tabel ini termasuk Unit Permukiman Transmigrasi (UPT) yang masih dibina oleh kementerian terkait dan nagari di Provinsi Sumatera Barat/*Villages in this table are included in Transmigration Settlement Unit which is still fostered by the relevant ministries and the nagari in the Province of Sumatera Barat*

² Terjadi dalam tiga tahun terakhir sampai dengan saat pencacahan/*Occured during the last three years by the time of enumeration*

Sumber/*Source*: BPS, Pendataan Potensi Desa (Podes)/*BPS-Statistics Indonesia, Village Potential Data Collecting*

4.4 KEMISKINAN POVERTY

Tabel 4.4.1 **Garis Kemiskinan, Jumlah, dan Persentase Penduduk Miskin di Kabupaten Ogan Komering Ulu Timur, 2012–2019**
Poverty Line, Number, and Percentage of Poor People in Ogan Komering Ulu Timur Regency, 2012–2019

Tahun Year	Garis Kemiskinan (rupiah/kapita/bulan) Poverty Line (rupiah/capita/month)	Jumlah Penduduk Miskin (ribu) Number of Poor People (thousand)	Persentase Penduduk Miskin Percentage of Poor People
(1)	(2)	(3)	(4)
2012	228 467	56,51	8,98
2013	227 516	65,41	10,28
2014	232 073	65,25	10,13
2015	241 731	72,84	11,24
2016	274 608	73,93	11,29
2017	285 970	72,81	11,00
2018	312 340	70,65	10,57
2019	321 629	70,40	10,43

Catatan/Note: -

Sumber/Source: .BPS, Survei Sosial Ekonomi Nasional Maret/BPS-Statistics Indonesia, March National Socioeconomic Survey

Tabel
Table 4.4.2

Indeks Kedalaman Kemiskinan dan Indeks Keparahan Kemiskinan di Kabupaten Ogan Komering Ulu Timur, 2012–2019
Poverty Gap Index and Poverty Severity Index in Ogan Komering Ulu Timur Regency, 2012–2019

Tahun Year	Indeks Kedalaman Kemiskinan <i>Poverty Gap Index</i>	Indeks Keparahan Kemiskinan <i>Poverty Severity Index</i>
(1)	(2)	(3)
2012	1,02	0,18
2013	1,15	0,23
2014	1,35	0,27
2015	1,51	0,34
2016	1,65	0,34
2017	1,90	0,51
2018	1,60	0,37
2019	1,51	0,31

Catatan/Note: -

Sumber/Source: .BPS, Survei Sosial Ekonomi Nasional Maret/BPS-Statistics Indonesia, March National Socioeconomic Survey

05

**PERTANIAN, KEHUTANAN, PETERNAKAN,
DAN PERIKANAN
AGRICULTURE, FORESTRY, LIVESTOCK,
AND FISHERY**



PENJELASAN TEKNIS

1. Lahan sawah adalah lahan pertanian yang berpetak-petak dan dibatasi oleh pematang (galangan), saluran untuk menahan/ menyalurkan air, yang biasanya ditanami padi sawah tanpa memandang dari mana diperoleh atau status lahan tersebut. Lahan yang dimaksud termasuk lahan yang terdaftar di Pajak Bumi Bangunan, luran Pembangunan Daerah, lahan bengkok, lahan serobotan, lahan rawa yang ditanami padi dan lahan bekas tanaman tahunan yang telah dijadikan sawah, baik yang ditanami padi, palawija atau tanaman semusim lainnya.
2. Tegall/Kebun adalah lahan pertanian bukan sawah (lahan kering) yang ditanami tanaman semusim atau tahunan dan terpisah dengan halaman sekitar rumah serta penggunaannya tidak berpindah pindah.
3. Ladang/Huma adalah lahan pertanian bukan sawah (lahan kering) yang biasanya ditanami tanaman semusim dan penggunaannya hanya semusim atau dua musim, kemudian akan ditinggalkan bila sudah tidak subur lagi (berpindah - pindah). Kemungkinan lahan ini beberapa tahun kemudian akan dikerjakan kembali jika sudah subur.
4. Lahan yang sementara tidak diusahakan adalah lahan yang

TECHNICAL NOTES

1. *Wetland is agricultural land that separated by small dykes to resist water, where the main crop is usually wetland paddy without considering where it is got from or the status of the land. It includes the land that is registered at land income tax office, regional development contribution, 'bengkok' land, illegal ownership, swamps for rice cultivation, and annual crop land mark that has been used as rice field, which are both planted with paddy, secondary crops or the other seasonal crops.*
2. *Dry field/Garden is an dryland (unirrigated land) which is planted with seasonal or annual crops and separately from the yard around the house without shifting.*
3. *Unirrigated agricultural field/ Shifting cultivation land is dryland (unirrigated land) that usually is cultivated for seasonal crops and utilized only for one or two seasons, then it will be left when it is not fertile (shifting). Maybe, this land will be used again in a few years if it has been fertile.*
4. *Temporarily unused land is land that is regularly used but*

biasanya diusahakan tetapi untuk sementara (lebih dari 1 (satu) tahun tetapi kurang dari atau sama dengan 2 (dua) tahun) tidak diusahakan, termasuk lahan sawah yang tidak diusahakan selama lebih dari 2 (dua) tahun.

5. Data pokok tanaman pangan yang dikumpulkan adalah luas panen dan produktivitas (hasil per hektar). Produksi tanaman pangan merupakan hasil perkalian antara luas panen dengan produktivitas. Pengumpulan data luas panen dilakukan setiap bulan dengan pendekatan area kecamatan di seluruh wilayah Indonesia. Pengumpulan data produktivitas dilakukan melalui pengukuran langsung pada plot ubinan berukuran 2½ m x 2½ m. Pengumpulan data produktivitas dilakukan setiap subround (empat bulanan) pada waktu panen petani.
6. Data produksi padi dan palawija yang disajikan adalah dalam kualitas: gabah kering giling (padi), pipilan kering (jagung), biji kering (kedelai dan kacang tanah), dan umbi basah (ubi kayu dan ubi jalar).
7. Tanaman sayuran semusim adalah tanaman sumber vitamin, garam mineral dan lain-lain yang dikonsumsi dari bagian tanaman yang berupa daun, bunga, buah, dan umbinya, yang berumur kurang dari satu tahun.
8. Tanaman buah-buahan semusim

temporarily (more than a year but less or equal than two years) is unused, it includes wetland that is not cultivated more than two years.

5. *The main food crops data collected consists of harvested area and productivity (yield per hectare). Food crops production is generated by harvested area multiplied by productivity. The harvested area data is collected every month using Subdistrict area approach in all Subdistrict in Indonesia. The productivity data collection is conducted by a direct measurement in 2½m x 2½m crop cutting plot. The productivity measurement is conducted in every subround (four monthly) at the time when farmers are harvesting their crops.*
6. *Production of paddy and secondary crops data are presented in the form of: dry unhusked rice (paddy), dry loose maize (maize), dry shells crops (soybeans and peanuts), and fresh roots (cassava and sweet potatoes).*
7. *Seasonal vegetable plants are plants which are the Sources of vitamin, mineral salt, etc, consumed from the part of the plant in the form of leaf, flower, fruit, and root with the age of less than one year.*
8. *Seasonal fruit plants are plants*

adalah tanaman sumber vitamin, garam mineral, dan lain-lain yang dikonsumsi dari bagian tanaman yang berupa buah, berumur kurang dari satu tahun, tidak berbentuk pohon/rumpun tetapi menjalar dan berbatang lunak.

9. Tanaman buah-buahan tahunan adalah tanaman sumber vitamin, garam mineral, dan lain-lain yang dikonsumsi dari bagian tanaman yang berupa buah dan merupakan tanaman tahunan.
10. Tanaman sayuran tahunan adalah tanaman sumber vitamin, garam mineral, dan lain-lain yang dikonsumsi dari bagian tanaman yang berupa daun dan atau buah yang berumur lebih dari satu tahun.
11. Tanaman biofarmaka adalah tanaman yang bermanfaat untuk obat-obatan, kosmetik, dan kesehatan yang dikonsumsi atau digunakan dari bagian-bagian tanaman seperti daun, batang, buah, umbi (rimpang) ataupun akar.
12. Tanaman hias adalah tanaman yang mempunyai nilai keindahan baik bentuk, warna daun, tajuk maupun bunganya, sering digunakan untuk penghias pekarangan dan lain sebagainya.
13. Luas panen tanaman hortikultura adalah luas tanaman sayuran, buah-buahan, biofarmaka, dan tanaman hias yang diambil hasilnya/dipanen pada periode pelaporan.

which are the Sources of vitamin, mineral salt, etc, consumed from the part of the plant in the form of fruits. These plants are creeps with the age of less than one year.

9. *Annual fruit plants are plants which are the Sources of vitamin, contained mineral salt, etc, consumed from the part of plant in the form of fruit and more than one year of age.*
10. *Annual vegetable plants are plants which are the Sources of vitamin, contained mineral salt, etc, consumed from the part of the plant in the form of vegetable and more than one year of age.*
11. *Medicinal plants are plants which are useful for medicine. It is consumed from part of the plant such as leaf, flower, fruit, tuber, and root.*
12. *Ornamental plants are plants which have a beauty value, either in shape, colour of leaf or crown of flower, and they are often used as a yard decorator.*
13. *Harvested area of horticulture is area which vegetable, fruit, medicinal and ornamental plant of crop harvested during the period of report.*

14. Luas panen untuk tanaman sayuran adalah luas tanaman yang dipanen sekaligus/habis/dibongkar dan luas tanaman yang dipanen berkali-kali (lebih dari satu kali)/belum habis.
 15. Tanaman yang dipanen sekaligus/habis/dibongkar adalah tanaman yang sehabis panen langsung dibongkar/dicabut, terdiri dari bawang merah, bawang putih, bawang daun, kentang, kol/kubis, kembang kol, petsai/sawi, wortel, lobak, dan kacang merah.
 16. Tanaman yang dipanen berkali-kali (lebih dari satu kali)/belum habis adalah tanaman yang pemanenannya lebih dari satu kali dan biasanya dibongkar apabila panen terakhir sudah tidak memadai lagi, terdiri dari: kacang panjang, cabe besar, cabe rawit, jamur, tomat, terung, buncis, ketimun, labu siam, kangkung, bayam, melon, semangka, dan blewah.
 17. Produksi hortikultura adalah hasil menurut bentuk produk dari setiap tanaman sayuran, buah-buahan, biofarmaka dan tanaman hias yang diambil berdasarkan luas yang dipanen/tanaman yang menghasilkan pada bulan/triwulan laporan.
14. *Harvested area of vegetables is area of entirely plant harvested/demolished and plant harvested several times/undemolished.*
 15. *Entirely plants harvested/demolished are plants usually harvested once and demolished to be substituted by other plants, consisting of: shallots, garlic, leeks, potato, cabbage, cauliflower, mustard green, carrots, chineseradish, and red kidney beans.*
 16. *Plants harvested several times/undemolished are plants usually harvested more than once and demolished in the case that the last harvest was economically not profitable. They consist of: yard long beans, chili, small chili, mushroom, tomatoes, eggplant, french beans, cucumber, pumpkin/chajota, swamp cabbage, spinach, melon, watermelon, and blewah.*
 17. *Horticulture production is the standard production quantity form of vegetable, fruit, medicinal and ornamental plant based on harvested area/the number of production plants reported monthly/quarterly.*

ULASAN

Tanaman Hortikultura merupakan komoditas potensial di Kabupaten Ogan Komering Ulu Timur selain tanaman pangan yang meliputi sayur dan buah-buahan. Dari data yang ada dapat dilihat bahwa setiap kecamatan di kabupaten Ogan Komering Ulu Timur memiliki produk hortikultura tersendiri, misalnya kecamatan Jayapura produksi yang paling besar adalah komoditas cabai. Untuk komoditas Tomat, produksi terbesar berada di kecamatan Semendawai Timur. Begitu pun untuk komoditas buah-buahan yang cukup bervariasi dimasing-masing kecamatan, dimana pisang dan pepaya memiliki produksi yang cukup besar dibandingkan komoditas yang lain.

Untuk Perkebunan, tersaji data luas lahan dan produksi untuk berbagai macam komoditi perkebunan seperti, Karet, Kelapa, Kelapa sawit, Kopi, Kakao, Lada, dan lainnya. Untuk Luas lahan komoditi Karet yang paling besar berada di kecamatan Madang Suku III dengan luas sebesar 12.439 ha. Sedangkan untuk Kelapa Sawit paling banyak berada di kecamatan Cempaka dengan luas sebesar 7.343,53 ha dan menghasilkan produksi sebanyak 90.599,74 ton. Selain itu juga terdapat tanaman tebu yang dikelola oleh sebuah perusahaan swasta yang berada di kecamatan Cempaka.

DESCRIPTION

Horticultural crops are a potential commodity in Ogan Komering Ulu Timur Regency besides food crops, which include vegetables and fruits. According to the data source, every subdistrict in Ogan Komering Ulu Timur Regency has its own product, such as Jayapura Subdistricts has highest production of chili. For tomato, the area with highest production of tomato is Semendawai Timur Subdistricts. Also data of vegetables and fruits is varied in each subdistricts, where bananas and papayas have a fairly large production compared to other commodities.

For plantation crops, it provides data of total area and production of estate crops, such as Rubber, coconut, Oil Palm, Coffee, etc. The biggest area of Rubber is located in Madang Suku III Subdistricts with an area of 12,439 ha. Whereas for the Palm Oil, the biggest area is located in Cempaka Subdistricts with an area of 7,343,53 ha and produces as much as 90,599.74 tons. Besides that, there is also sugarcane which is managed by a private company in Cempaka Subdistricts.

Gambar 5.1
Figures

Produksi Tanaman Sayuran dan Perkebunan di Kabupaten Ogan Komering Ulu Timur, 2019
Production of Vegetables and Estate in Ogan Komering Ulu Timur Regency, 2019



Sumber/Source : BPS, Statistik Pertanian Hortikultura SPH-SBS dan Dinas Pertanian Kabupaten Ogan Komering Ulu Timur

BPS-Statistics Indonesia, Agricultural Statistic for Horticulture SPH-SBS and Agriculture Office of Ogan Komering Ulu Timur Regency

**5.1 HORTIKULTURA
HORTICULTURE**

Tabel 5.1.1 Luas Panen Tanaman Sayuran Menurut Kecamatan dan Jenis Tanaman di Kabupaten Ogan Komering Ulu Timur (ha), 2018 dan 2019
Harvested Area of Vegetables by Subdistrict and Kind of Plant in Ogan Komering Ulu Timur Regency (ha), 2018 and 2019

Kecamatan Subdistrict	Bawang Merah/Shallot		Cabai/Chili	
	2018	2019	2018	2019
(1)	(2)	(3)	(4)	(5)
Martapura	–	–	5,00	3,00
Bunga Mayang	–	–	9,00	7,00
Jaya Pura	–	–	428,00	337,00
Buay Pemuka Peliung	–	1,00	57,00	20,00
Buay Madang	–	–	11,00	6,00
Buay Madang Timur	6,00	–	32,00	45,00
Buay Pemuka Bangsa Raja	–	–	14,00	5,00
Madang Suku II	–	–	3,00	2,00
Madang Suku III	–	–	5,00	3,00
Madang Suku I	–	–	43,00	11,00
Belintang Madang Raya	5,00	2,00	18,00	9,00
Belintang	–	–	15,00	2,00
Belintang Jaya	–	–	5,00	15,00
Belintang III	–	9,00	5,00	5,00
Belintang II	–	–	15,00	12,00
Belintang Mulya	–	–	3,00	5,00
Semendawai Suku III	5,00	12,00	8,00	11,00
Semendawai Timur	3,00	1,00	10,00	7,00
Cempaka	5,00	–	23,00	10,00
Semendawai Barat	–	–	47,00	22,00
Ogan Komering Ulu Timur	24,00	25,00	756,00	537,00

Lanjutan Tabel/*Continued Table* 5.1.1

Kecamatan Subdistrict	Kentang/Potato		Kubis/Cabbage	
	2018	2019	2018	2019
(1)	(6)	(7)	(8)	(9)
Martapura	–	–	–	–
Bunga Mayang	–	–	–	–
Jaya Pura	–	–	–	–
Buay Pemuka Peliung	–	–	–	–
Buay Madang	–	–	–	–
Buay Madang Timur	–	–	–	–
Buay Pemuka Bangsa Raja	–	–	–	–
Madang Suku II	–	–	–	–
Madang Suku III	–	–	–	–
Madang Suku I	–	–	–	–
Belitang Madang Raya	–	–	–	–
Belitang	–	–	–	–
Belitang Jaya	–	–	–	–
Belitang III	–	–	–	–
Belitang II	–	–	–	–
Belitang Mulya	–	–	–	–
Semendawai Suku III	–	–	–	–
Semendawai Timur	1,00	–	–	–
Cempaka	–	–	–	–
Semendawai Barat	–	–	–	–
Ogan Komering Ulu Timur	1,00	–	–	–

Lanjutan Tabel/Continued Table 5.1.1

Kecamatan Subdistrict	Petsai Chinese Cabbage		Tomat/Tomato		Bawang Putih/Garlic	
	2018	2019	2018	2019	2018	2019
(1)	(10)	(11)	(12)	(13)	(14)	(15)
Martapura	-	-	11,00	2,00	-	-
Bunga Mayang	-	-	15,00	4,00	-	-
Jaya Pura	-	1,00	-	2,00	-	-
Buay Pemuka Peliung	-	-	-	-	-	-
Buay Madang	-	-	3,00	4,00	-	-
Buay Madang Timur	-	12,00	17,00	-	-	-
Buay Pemuka Bangsa Raja	-	-	-	-	-	-
Madang Suku II	-	-	-	1,00	-	-
Madang Suku III	-	-	-	-	-	-
Madang Suku I	-	2,00	-	-	-	-
Belitang Madang Raya	-	-	-	-	-	-
Belitang	-	-	-	-	-	-
Belitang Jaya	-	-	-	-	-	-
Belitang III	-	-	-	-	-	-
Belitang II	-	-	5,00	3,00	-	-
Belitang Mulya	-	-	3,00	1,00	-	-
Semendawai Suku III	-	-	10,00	5,00	-	-
Semendawai Timur	4,00	4,00	9,00	4,00	-	-
Cempaka	-	-	-	1,00	-	-
Semendawai Barat	-	-	1,00	1,00	-	-
Ogan Komering Ulu Timur	4,00	19,00	74,00	28,00	-	-

Catatan/Note: -

Sumber/Source: BPS, Statistik Pertanian Hortikultura SPH-SBS/BPS-Statistics Indonesia, Agricultural Statistic for Horticulture SPH-SBS

Tabel
Table 5.1.2**Produksi Tanaman Sayuran Menurut Kecamatan dan Jenis Tanaman di Kabupaten Ogan Komering Ulu Timur (ton), 2018 dan 2019**
Production of Vegetables by Subdistrict and Kind of Plant in Ogan Komering Ulu Timur Regency (ton), 2018 dan 2019

Kecamatan Subdistrict	Bawang Merah/Shallot		Cabai/Chili	
	2018	2019	2018	2019
(1)	(2)	(3)	(4)	(5)
Martapura	–	–	36,80	36,00
Bunga Mayang	–	–	1 98,00	55,60
Jaya Pura	–	–	2 239,00	3 560,00
Buay Pemuka Peliung	–	0,90	458,60	200,00
Buay Madang	–	–	120,20	102,10
Buay Madang Timur	85,00	–	728,90	288,20
Buay Pemuka Bangsa Raja	–	–	112,50	46,00
Madang Suku II	–	–	101,10	40,40
Madang Suku III	–	–	83,90	46,90
Madang Suku I	–	–	307,40	161,30
Belitang Madang Raya	75,00	3,00	287,00	145,00
Belitang	–	–	222,50	23,20
Belitang Jaya	–	–	97,00	108,00
Belitang III	–	20,50	66,00	35,00
Belitang II	–	–	396,30	175,50
Belitang Mulya	–	–	92,60	88,40
Semendawai Suku III	60,00	142,80	122,00	70,00
Semendawai Timur	10,00	8,00	244,90	193,00
Cempaka	75,00	–	215,00	95,40
Semendawai Barat	–	–	372,60	536,50
Ogan Komering Ulu Timur	305,00	175,20	6 502,30	6006,50

Lanjutan Tabel/Continued Table 5.1.2

Kecamatan Subdistrict	Kentang/Potato		Kubis/Cabbage	
	2018	2019	2018	2019
(1)	(6)	(7)	(8)	(9)
Martapura	-	-	-	-
Bunga Mayang	-	-	-	-
Jaya Pura	-	-	-	-
Buay Pemuka Peliung	-	-	-	-
Buay Madang	-	-	-	-
Buay Madang Timur	-	-	-	-
Buay Pemuka Bangsa Raja	-	-	-	-
Madang Suku II	-	-	-	-
Madang Suku III	-	-	-	-
Madang Suku I	-	-	-	-
Belitang Madang Raya	-	-	-	-
Belitang	-	-	-	-
Belitang Jaya	-	-	-	-
Belitang III	-	-	-	-
Belitang II	-	-	-	-
Belitang Mulya	-	-	-	-
Semendawai Suku III	-	-	-	-
Semendawai Timur	7,00	-	-	-
Cempaka	-	-	-	-
Semendawai Barat	-	-	-	-
Ogan Komering Ulu Timur	7,00	-	-	-

Lanjutan Tabel/Continued Table 5.1.2

Kecamatan Subdistrict	Petsai Chinese Cabbage		Tomat/Tomato		Bawang Putih/Garlic	
	2018	2019	2018	2019	2018	2019
(1)	(10)	(11)	(12)	(13)	(14)	(15)
Martapura	–	–	278,30	55,00	–	–
Bunga Mayang	–	–	682,50	57,00	–	–
Jaya Pura	–	23,00	–	55,00	–	–
Buay Pemuka Peliung	–	–	–	–	–	–
Buay Madang	–	–	151,00	50,00	–	–
Buay Madang Timur	–	125,70	611,20	–	–	–
Buay Pemuka Bangsa Raja	–	–	–	–	–	–
Madang Suku II	–	–	–	10,00	–	–
Madang Suku III	–	–	–	–	–	–
Madang Suku I	–	27,50	–	–	–	–
Belitang Madang Raya	–	–	–	–	–	–
Belitang	–	–	–	–	–	–
Belitang Jaya	–	–	–	–	–	–
Belitang III	–	–	–	–	–	–
Belitang II	–	–	286,80	113,00	–	–
Belitang Mulya	–	–	50,10	25,00	–	–
Semendawai Suku III	–	–	233,30	73,50	–	–
Semendawai Timur	54,00	43,00	465,80	118,90	–	–
Cempaka	–	–	–	30,00	–	–
Semendawai Barat	–	–	20,70	50,00	–	–
Ogan Komering Ulu Timur	54,00	219,20	2 779,70	637,40	–	–

Catatan/Note: –

Sumber/Source: BPS, Statistik Pertanian Hortikultura SPH-SBS/BPS-Statistics Indonesia, Agricultural Statistic for Horticulture SPH-SBS

Tabel
Table 5.1.3

Luas Panen Tanaman Sayuran dan Buah-buahan Semusim Menurut Jenis Tanaman di Kabupaten Ogan Komering Ulu Timur (ha), 2016–2019
Harvested Area of Seasonal Vegetables and Fruits by Kind of Plant in Ogan Komering Ulu Timur Regency (ha), 2016–2019

Jenis Tanaman Kind of Plants	2016	2017	2018	2019
(1)	(2)	(3)	(4)	(5)
Sayuran/ Vegetables				
Bawang Daun/ Wlech Onion	...	15,00	24,00	26,00
Bawang Merah/ Shallot	...	26,00	24,00	25,00
Bawang Putih/ Garlic	...	–	–	–
Bayam/ Spinach	...	215,00	179,00	142,00
Buncis/ Green Bean	...	22,00	19,00	22,00
Cabai Besar/ Chili (Capsicum Annum)	...	1 191,00	700,00	465,00
Cabai Rawit/ Chili (Capsicum Frutescens)	...	73,00	56,00	72,00
Cabai/ Chili	...	1 264,00	756,00	537,00
Jamur/ Mushroom	...	373,00	4 000,00	–
Kacang Merah/ Red Bean	...	–	–	3,00
Kacang Panjang/ Yardlong Bean	...	238,00	212,00	170,00
Kangkung/ Kangkong	...	205,00	181,00	136,00
Kembang Kol/ Cauliflower	...	14,00	1,00	2,00
Kentang/ Potato	...	–	1,00	–
Ketimun/ Cucumber	...	154,00	134,00	93,00
Kubis/ Cabbage	...	–	–	–
Labu Siam/ Chayote	...	5,00	–	4,00
Lobak/ Radish	...	–	–	–
Paprika/ Bell Pepper	...	–	–	–
Petsai/ Chinese Cabbage	...	16,00	4,00	19,00
Terung/ Eggplant	...	195,00	141,00	121,00
Tomat/ Tomato	...	114,00	74,00	28,00
Wortel/ Carrot	...	–	–	–
Buah–buahan/ Fruits	...			
Blewah/ Cantaloupe	...	10,00	3,00	–
Melon/ Melon	...	1,00	3,00	5,00
Semangka/ Watermelon	...	132,00	180,00	124,00
Stroberi/ Strawberry	...	–	–	–

Catatan/Note: –

Sumber/Source: BPS, Statistik Pertanian Hortikultura SPH-SBS/BPS-Statistics Indonesia, Agricultural Statistic for Horticulture SPH-SBS

Tabel
Table 5.1.4

Produksi Tanaman Sayuran dan Buah-buahan Semusim Menurut Jenis Tanaman di Kabupaten Ogan Komering Ulu Timur (ton), 2016–2019

Production of Seasonal Vegetables and Fruits by Kind of Plant in Ogan Komering Ulu Timur Regency (ha), 2016–2019

Jenis Tanaman Kind of Plants	2016	2017	2018	2019
(1)	(2)	(3)	(4)	(5)
Sayuran/ Vegetables				
Bawang Daun/ <i>Wlech Onion</i>	...	30,70	1 86,80	1 21,30
Bawang Merah/ <i>Shallot</i>	...	94,70	305,00	175,20
Bawang Putih/ <i>Garlic</i>	...	–	–	–
Bayam/ <i>Spinach</i>	...	500,40	1 885,70	727,00
Buncis/ <i>Green Bean</i>	...	93,80	298,20	199,80
Cabai Besar/ <i>Chili (Capsicum Annum)</i>	...	1 746,90	5 455,80	4 980,20
Cabai Rawit/ <i>Chili (Capsicum Frutescens)</i>	...	328,30	1 046,50	1 026,30
Cabai/ <i>Chili</i>	...	2 075,20	6 502,30	6 006,50
Jamur/ <i>Mushroom</i>	...	71,00	3 600,00	–
Kacang Merah/ <i>Red Bean</i>	...	–	–	22,00
Kacang Panjang/ <i>Yardlong Bean</i>	...	1 505,00	3 616,10	1 661,00
Kangkung/ <i>Kangkong</i>	...	934,00	3 906,10	1 559,20
Kembang Kol/ <i>Cauliflower</i>	...	79,50	2,00	5,00
Kentang/ <i>Potato</i>	...	–	7,00	–
Ketimun/ <i>Cucumber</i>	...	1 191,30	3 880,20	1 232,10
Kubis/ <i>Cabbage</i>	...	–	–	–
Labu Siam/ <i>Chayote</i>	...	58,90	–	140,00
Lobak/ <i>Radish</i>	...	–	–	–
Paprika/ <i>Bell Pepper</i>	...	–	–	–
Petsai/ <i>Chinese Cabbage</i>	...	100,80	54,00	219,20
Terung/ <i>Eggplant</i>	...	1 943,90	4 310,40	2 014,00
Tomat/ <i>Tomato</i>	...	1 404,80	2 779,70	6 37,40
Wortel/ <i>Carrot</i>	...	–	–	–
Buah–buahan/ <i>Fruits</i>	...			
Blewah/ <i>Cantaloupe</i>	...	99,20	90,00	–
Melon/ <i>Melon</i>	...	30,00	172,00	40,00
Semangka/ <i>Watermelon</i>	...	1 191,20	4 527,50	2 469,70
Stroberi/ <i>Strawberry</i>	...	–	–	–

Catatan/Note: –

Sumber/Source: BPS, Statistik Pertanian Hortikultura SPH-SBS/BPS-Statistics Indonesia, Agricultural Statistic for Horticulture SPH-SBS

Tabel
Table 5.1.5

Luas Panen Tanaman Biofarmaka Menurut Kecamatan dan Jenis Tanaman di Kabupaten Ogan Komering Ulu Timur (m²), 2018 dan 2019
Harvested Area of Medicinal Plants by Subdistrict and Kind of Plant in Ogan Komering Ulu Timur Regency (m²), 2018 and 2019

Kecamatan Subdistrict	Jahe/Ginger		Laos/Lengkuas/Galanga	
	2018	2019	2018	2019
(1)	(2)	(3)	(4)	(5)
Martapura	1 026,00	980,00	1 009,00	988,00
Bunga Mayang	103,00	101,00	120,00	102,00
Jaya Pura	1 000,00	315 000,00	100,00	55 000,00
Buay Pemuka Peliung	–	–	–	–
Buay Madang	50,00	30,00	60,00	40,00
Buay Madang Timur	31,00	58,00	37,00	90,00
Buay Pemuka Bangsa Raja	1 500,00	–	1 000,00	–
Madang Suku II	–	–	–	–
Madang Suku III	–	–	–	–
Madang Suku I	–	1,00	–	–
Belitang Madang Raya	300,00	105,00	390,00	81,00
Belitang	7 501,00	14 500,00	10 002,00	14 500,00
Belitang Jaya	–	1,00	–	1,00
Belitang III	20,00	24,00	10,00	20,00
Belitang II	5 500,00	3 000,00	2 500,00	2 000,00
Belitang Mulya	–	–	8,00	18,00
Semendawai Suku III	500,00	400,00	500,00	300,00
Semendawai Timur	250,00	250,00	250,00	200,00
Cempaka	20 000,00	–	–	–
Semendawai Barat	2,00	–	2,00	–
Ogan Komering Ulu Timur	37 783,00	334 450,00	15 988,00	73 340,00

Lanjutan Tabel/Continued Table 5.1.5

Kecamatan Subdistrict	Kencur/East Indian Galangal		Kunyit/Turmeric	
	2018	2019	2018	2019
(1)	(6)	(7)	(8)	(9)
Martapura	1 020,00	992,00	26,00	–
Bunga Mayang	93,00	104,00	121,00	120,00
Jaya Pura	15,00	25 000,00	50,00	35 000,00
Buay Pemuka Peliung	–	–	–	–
Buay Madang	20,00	15,00	30,00	20,00
Buay Madang Timur	20,00	41,00	40,00	54,00
Buay Pemuka Bangsa Raja	2 000,00	–	1 000,00	–
Madang Suku II	–	2,00	–	–
Madang Suku III	–	–	–	–
Madang Suku I	–	2,00	–	–
Belitang Madang Raya	385,00	128,00	372,00	120,00
Belitang	15 000,00	14 500,00	5 001,00	7 000,00
Belitang Jaya	–	1,00	–	1,00
Belitang III	20,00	31,00	25,00	26,00
Belitang II	7 500,00	32 500,00	4 000,00	2 000,00
Belitang Mulya	–	–	25,00	25,00
Semendawai Suku III	800,00	400,00	400,00	400,00
Semendawai Timur	300,00	300,00	200,00	200,00
Cempaka	–	–	40,00	–
Semendawai Barat	2,00	150,00	2,00	–
Ogan Komering Ulu Timur	27 175,00	74 166,00	11 332,00	44 966,00

Catatan/Note: -

Sumber/Source: BPS, Statistik Pertanian Hortikultura SPH-TBF/BPS-Statistics Indonesia, Agricultural Statistic for Horticulture SPH-TBF

Tabel
Table 5.1.6

Produksi Tanaman Biofarmaka Menurut Kecamatan dan Jenis Tanaman di Kabupaten Ogan Komering Ulu Timur (kg), 2018 and 2019
Production of Medicinal Plants by Subdistrict and Kind of Plant in Ogan Komering Ulu Timur Regency (kg), 2018 and 2019

Kecamatan Subdistrict	Jahe/Ginger		Laos/Lengkuas/Galanga	
	2018	2019	2018	2019
(1)	(2)	(3)	(4)	(5)
Martapura	12 190,00	1 070,00	7 943,00	907,00
Bunga Mayang	545,00	445,00	773,00	421,00
Jaya Pura	13 240,00	230 000,00	1 236,00	21 000,00
Buay Pemuka Peliung	–	–	–	–
Buay Madang	20,00	30,00	30,00	40,00
Buay Madang Timur	302,00	267,00	178,00	570,00
Buay Pemuka Bangsa Raja	8 775,00	–	5 080,00	–
Madang Suku II	–	–	–	–
Madang Suku III	–	–	–	–
Madang Suku I	–	1,00	–	–
Belitang Madang Raya	1 300,00	373,00	1 290,00	322,00
Belitang	48 006,00	8 230,00	73 012,00	11 000,00
Belitang Jaya	–	5,00	–	5,00
Belitang III	100,00	45,00	70,00	15,00
Belitang II	20 000,00	10 000,00	17 000,00	7 500,00
Belitang Mulya	–	–	16,00	118,00
Semendawai Suku III	700,00	374,00	650,00	265,00
Semendawai Timur	3 300,00	2 235,00	3 000,00	2 200,00
Cempaka	12 000,00	–	–	–
Semendawai Barat	9,00	–	7,00	–
Ogan Komering Ulu Timur	120 487,00	253 075,00	110 285,00	44 363,00

Lanjutan Tabel/Continued Table 5.1.6

Kecamatan Subdistrict	Kencur/East Indian Galangal		Kunyit/Turmeric	
	2018	2019	2018	2019
	(1)	(6)	(7)	(8)
Martapura	8 101,00	1 252,00	157,00	–
Bunga Mayang	368,00	382,00	711,00	854,00
Jaya Pura	187,00	12 500,00	670,00	19 600,00
Buay Pemuka Peliung	–	–	–	–
Buay Madang	15,00	15,00	25,00	20,00
Buay Madang Timur	118,00	137,00	320,00	220,00
Buay Pemuka Bangsa Raja	9 600,00	–	4 740,00	–
Madang Suku II	–	8,00	–	–
Madang Suku III	–	–	–	–
Madang Suku I	–	2,00	–	–
Belitang Madang Raya	1 290,00	380,00	1 338,00	217,00
Belitang	120 000,00	21 100,00	40 005,00	18 950,00
Belitang Jaya	–	2,00	–	5,00
Belitang III	80,00	45,00	100,00	130,00
Belitang II	28 000,00	34 060,00	16 000,00	5 002,00
Belitang Mulya	–	–	100,00	225,00
Semendawai Suku III	1 000,00	330,00	600,00	490,00
Semendawai Timur	1 225,00	790,00	1 800,00	450,00
Cempaka	–	–	80,00	–
Semendawai Barat	7,00	600,00	8,00	–
Ogan Komerang Ulu Timur	169 991,00	71 603,00	66 654,00	46 163,00

Catatan/Note: –

Sumber/Source: BPS, Statistik Pertanian Hortikultura SPH-TBF/BPS-Statistics Indonesia, Agricultural Statistic for Horticulture SPH-TBF

Tabel
Table 5.1.7

Luas Panen Tanaman Biofarmaka Menurut Jenis Tanaman di Kabupaten Ogan Komering Ulu Timur (m²), 2016–2019
Harvested Area of Medicinal Plants by Kind of Plant in Ogan Komering Ulu Timur Regency (m²), 2016–2019

Jenis Tanaman Kind of Plants	2016	2017	2018	2019
(1)	(2)	(3)	(4)	(5)
Dlingo/Dringo/ Sweet Root/Calamus	...	2,00	–	–
Jahe/ Ginger	...	45 926,00	37 783,00	334 450,00
Kapulaga/ Java Cardamon	...	–	–	–
Keji Beling/Kecibeling/ Strobilanthes crispa	...	200,00	10 504,00	–
Kencur/ East Indian Galangal	...	6 605,00	27 175,00	74 166,00
Kunyit/ Turmeric	...	4 685,00	11 332,00	44 966,00
Laos/Lengkuas/ Galanga	...	3 888,00	15 988,00	73 340,00
Lempuyang/ Zingiber Aromaticum	...	525,00	7 500,00	–
Lidah Buaya/ Oliviera	...	25,00	2 525,00	–
Mahkota Dewa/ God's Crown	...	200,00	3 110,00	–
Mengkudu/Pace/ Indian Mulberry	...	335,00	5 774,00	–
Sambiloto/ King of Bitter	...	525,00	5 228,00	–
Temuireng/ Black Turmeric	...	52,00	4 500,00	–
Temukunci/ Chinese Keys	...	–	4 500,00	–
Temulawak/ Java Turmeric	...	1 505,00	5 555,00	–

Catatan/Note: -

Sumber/Source: BPS, Statistik Pertanian Hortikultura SPH-TBF/BPS-Statistics Indonesia, Agricultural Statistic for Horticulture SPH-TBF

Tabel 5.1.8 **Produksi Tanaman Biofarmaka Menurut Jenis Tanaman di Kabupaten Ogan Komering Ulu Timur (kg), 2016–2019**
Table 5.1.8 **Production of Medicinal Plants by Kind of Plant in Ogan Komering Ulu Timur Regency (kg), 2016–2019**

Jenis Tanaman Kind of Plants	2016	2017	2018	2019
(1)	(2)	(3)	(4)	(5)
Dlingo/Dringo/ Sweet Root/Calamus	...	8,00	–	–
Jahe/ Ginger	...	153 891,00	120 487,00	253 075,00
Kapulaga/ Java Cardamon	...	–	–	–
Keji Beling/Kecibeling/ Strobilanthes crispa	...	100,00	60 504,00	–
Kencur/ East Indian Galangal	...	37 937,00	169 991,00	71 603,00
Kunyit/ Turmeric	...	26 169,00	66 654,00	46 163,00
Laos/Lengkuas/ Galanga	...	23 802,00	110 285,00	44 363,00
Lempuyang/ Zingiber Aromaticum	...	4 350,00	38 500,00	–
Lidah Buaya/ Oliviera	...	120,00	45 120,00	–
Mahkota Dewa/ God's Crown	...	13 340,00	315 545,00	–
Mengkudu/Pace/ Indian Mulberry	...	8 525,00	354 577,00	–
Sambiloto/ King of Bitter	...	1 700,00	30 289,00	–
Temuireng/ Black Turmeric	...	458,00	25 000,00	–
Temukunci/ Chinese Keys	...	–	25 500,00	–
Temulawak/ Java Turmeric	...	2 550,00	31 541,00	–

Catatan/Note: –

Sumber/Source: BPS, Statistik Pertanian Hortikultura SPH-TBF/BPS-Statistics Indonesia, Agricultural Statistic for Horticulture SPH-TBF

Tabel 5.1.9 Luas Panen Tanaman Hias Menurut Kecamatan dan Jenis Tanaman di Kabupaten Ogan Komering Ulu Timur (m²), 2018 and 2019
Harvested Area of Ornamental Plants by Subdistrict and Kind of Plant in Ogan Komering Ulu Timur Regency (m²), 2018 and 2019

Kecamatan Subdistrict	Anggrek/Orchid		Krisan/Chrysantemum	
	2018	2019	2018	2019
(1)	(2)	(3)	(4)	(5)
Martapura	6,00	–	–	–
Bunga Mayang	–	–	–	–
Jaya Pura	–	–	–	–
Buay Pemuka Peliung	–	–	–	–
Buay Madang	–	–	–	–
Buay Madang Timur	–	–	–	–
Buay Pemuka Bangsa Raja	–	–	–	–
Madang Suku II	–	–	–	–
Madang Suku III	–	–	–	–
Madang Suku I	–	–	–	–
Belitang Madang Raya	–	–	–	–
Belitang	5,00	–	–	–
Belitang Jaya	–	–	–	–
Belitang III	–	–	–	–
Belitang II	–	–	–	–
Belitang Mulya	–	–	–	–
Semendawai Suku III	–	–	–	–
Semendawai Timur	–	–	–	–
Cempaka	–	–	–	–
Semendawai Barat	–	–	–	–
Ogan Komering Ulu Timur	11,00	–	–	–

Lanjutan Tabel/Continued Table 5.1.9

Kecamatan Subdistrict	Mawar/Rose		Sedap Malam/Tuberose	
	2018	2019	2018	2019
(1)	(6)	(7)	(8)	(9)
Martapura	5,00	–	–	–
Bunga Mayang	–	–	–	–
Jaya Pura	–	–	–	–
Buay Pemuka Peliung	–	–	–	–
Buay Madang	–	–	–	–
Buay Madang Timur	–	–	–	–
Buay Pemuka Bangsa Raja	–	–	–	–
Madang Suku II	–	–	–	–
Madang Suku III	–	–	–	–
Madang Suku I	–	–	–	–
Belintang Madang Raya	–	–	–	–
Belintang	24,00	–	–	–
Belintang Jaya	–	–	–	–
Belintang III	–	–	–	–
Belintang II	–	–	–	–
Belintang Mulya	–	–	–	–
Semendawai Suku III	–	–	–	–
Semendawai Timur	–	–	–	–
Cempaka	–	–	–	–
Semendawai Barat	–	–	–	–
Ogan Komering Ulu Timur	29,00	–	–	–

Catatan/Note: –

Sumber/Source: BPS, Statistik Pertanian Hortikultura SPH-TH/BPS-Statistics Indonesia, Agricultural Statistik for Horticulture SPH-TH

Tabel
Table 5.1.10

Produksi Tanaman Hias Menurut Kecamatan dan Jenis Tanaman di Kabupaten Ogan Komering Ulu Timur (tangkai), 2018 and 2019
Production of Ornamental Plants by Subdistrict and Kind of Plant in Ogan Komering Ulu Timur Regency (stalks), 2018 and 2019

Kecamatan Subdistrict	Anggrek/Orchid		Krisan/Chrysantemum	
	2018	2019	2018	2019
(1)	(2)	(3)	(4)	(5)
Martapura	10,00	–	–	–
Bunga Mayang	–	–	–	–
Jaya Pura	–	–	–	–
Buay Pemuka Peliung	–	–	–	–
Buay Madang	–	–	–	–
Buay Madang Timur	–	–	–	–
Buay Pemuka Bangsa Raja	–	–	–	–
Madang Suku II	–	–	–	–
Madang Suku III	–	–	–	–
Madang Suku I	–	–	–	–
Belitang Madang Raya	–	–	–	–
Belitang	50,00	–	–	–
Belitang Jaya	–	–	–	–
Belitang III	–	–	–	–
Belitang II	–	–	–	–
Belitang Mulya	–	–	–	–
Semendawai Suku III	–	–	–	–
Semendawai Timur	–	–	–	–
Cempaka	–	–	–	–
Semendawai Barat	–	–	–	–
Ogan Komering Ulu Timur	60,00	–	–	–

Lanjutan Tabel/*Continued Table* 5.1.10

Kecamatan Subdistrict	Mawar/Rose		Sedap Malam/Tuberose	
	2018	2019	2018	2019
(1)	(6)	(7)	(8)	(9)
Martapura	57,00	–	–	–
Bunga Mayang	–	–	–	–
Jaya Pura	–	–	–	–
Buay Pemuka Peliung	–	–	–	–
Buay Madang	–	–	–	–
Buay Madang Timur	–	–	–	–
Buay Pemuka Bangsa Raja	–	–	–	–
Madang Suku II	–	–	–	–
Madang Suku III	–	–	–	–
Madang Suku I	–	–	–	–
Belitang Madang Raya	–	–	–	–
Belitang	253,00	–	–	–
Belitang Jaya	–	–	–	–
Belitang III	–	–	–	–
Belitang II	–	–	–	–
Belitang Mulya	–	–	–	–
Semendawai Suku III	–	–	–	–
Semendawai Timur	–	–	–	–
Cempaka	–	–	–	–
Semendawai Barat	–	–	–	–
Ogan Komering Ulu Timur	310,00	–	–	–

Catatan/Note: -

Sumber/Source: BPS, Statistik Pertanian Hortikultura SPH-TH/BPS-Statistics Indonesia, *Agricultural Statistik for Horticulture SPH-TH*

Tabel 5.1.11 **Luas Panen Tanaman Hias Menurut Jenis Tanaman di Kabupaten Ogan Komering Ulu Timur (m²), 2016–2019**
Table 5.1.11 **Harvested Area of Ornamental Plants by Kind of Plant in Ogan Komering Ulu Timur Regency (m²), 2016–2019**

Jenis Tanaman Kind of Plants	2016	2017	2018	2019
(1)	(2)	(3)	(4)	(5)
Adenium (Kamboja Jepang)/ <i>Adenium obesum</i>	...	–	107,00	–
Aglaonema/ <i>Chinese evergreens</i>	...	–	–	–
Anggrek/ <i>Orchid</i>	...	9,00	11,00	–
Anthurium Bunga/ <i>Flamingo Lily Flower</i>	...	–	8,00	–
Anthurium Daun/ <i>Laceleaf</i>	...	–	475,00	–
Anyelir/ <i>Carnation</i>	...	3,00	3,00	–
Caladium/ <i>Heart of Jesus</i>	...	–	–	–
Cordyline/ <i>Cordyline</i>	...	–	–	–
Diffenbachia/ <i>Dumb canes</i>	...	–	–	–
Dracaena/ <i>Dracaena</i>	...	–	–	–
Euphorbia/ <i>Spurges</i>	...	–	586,00	–
Gladiol/ <i>Gladiol</i>	...	–	–	–
Herbras/ <i>Gerbera</i>	...	–	–	–
Krisan/ <i>Chrysantemum</i>	...	–	–	–
Mawar/ <i>Rose</i>	...	9,00	29,00	–
Melati/ <i>Jasmine</i>	...	24,00	24,00	–
Monstera/ <i>Swiss cheese plant</i>	...	–	–	–
Pakis/ <i>Fern</i>	...	–	–	–
Palem/ <i>Palm</i>	...	9,00	26,00	–
Pedang-pedangan/ <i>Sansevieria</i>	...	–	–	–
Pisang–pisangan/ <i>Heliconia</i>	...	–	–	–
Philodendron/ <i>Philodendron</i>	...	–	–	–
Sedap Malam/ <i>Tuberose</i>	...	–	–	–
Soka/ <i>Ixora</i>	...	–	150,00	–

Catatan/Note: –

Sumber/Source: BPS, Statistik Pertanian Hortikultura SPH-TH/BPS-Statistics Indonesia, Agricultural Statistik for Horticulture SPH-TH

Tabel
Table 5.1.12

**Produksi Tanaman Hias Menurut Jenis Tanaman di
Kabupaten Ogan Komering Ulu Timur (tangkai), 2016–
2019**
*Production of Ornamental Plants by Kind of Plant in Ogan
Komering Ulu Timur Regency (stalks), 2016–2019*

Jenis Tanaman <i>Kind of Plants</i>	2016	2017	2018	2019
(1)	(2)	(3)	(4)	(5)
Adenium (Kamboja Jepang)/ <i>Adenium obesum</i>	...	–	2 015,00	–
Aglaonema/ <i>Chinese evergreens</i>	...	–	–	–
Anggrek/ <i>Orchid</i>	...	25,00	60,00	–
Anthurium Bunga/ <i>Flamingo Lily Flower</i>	...	–	90,00	–
Anthurium Daun/ <i>Laceleaf</i>	...	–	11 250,00	–
Anyelir/ <i>Carnation</i>	...	6,00	32,00	–
Caladium/ <i>Heart of Jesus</i>	...	–	–	–
Cordyline/ <i>Cordyline</i>	...	–	–	–
Diffenbachia/ <i>Dumb canes</i>	...	–	–	–
Dracaena/ <i>Dracaena</i>	...	–	–	–
Euphorbia/ <i>Spurges</i>	...	–	5 860,00	–
Gladiol/ <i>Gladiol</i>	...	–	–	–
Herbras/ <i>Gerbera</i>	...	–	–	–
Krisan/ <i>Chrysantemum</i>	...	–	–	–
Mawar/ <i>Rose</i>	...	20,00	310,00	–
Melati/ <i>Jasmine</i>	...	68,00	154,00	–
Monstera/ <i>Swiss cheese plant</i>	...	–	–	–
Pakis/ <i>Fern</i>	...	–	–	–
Palem/ <i>Palm</i>	...	27,00	133,00	–
Pedang-pedangan/ <i>Sansevieria</i>	...	–	–	–
Pisang–pisangan/ <i>Heliconia</i>	...	–	–	–
Philodendron/ <i>Philodendron</i>	...	–	–	–
Sedap Malam/ <i>Tuberose</i>	...	–	–	–
Soka/ <i>Ixora</i>	...	–	5 500,00	–

Catatan/Note: –

Sumber/Source: BPS, Statistik Pertanian Hortikultura SPH-TH/BPS-Statistics Indonesia, *Agricultural Statistik for Horticulture SPH-TH*

Tabel
Table 5.1.13

**Produksi Buah-buahan Menurut Kecamatan dan Jenis
Tanaman di Kabupaten Ogan Komering Ulu Timur (ton),
2018 and 2019**
*Production of Fruits by Subdistrict and Kind of Plant in Ogan
Komering Ulu Timur Regency (ton), 2018 and 2019*

Kecamatan Subdistrict	Mangga/Mango		Durian/Durian	
	2018	2019	2018	2019
(1)	(2)	(3)	(4)	(5)
Martapura	3 003,00	915,00	800,00	1 303,00
Bunga Mayang	160,00	722,00	592,00	615,00
Jaya Pura	–	–	1 756,00	–
Buay Pemuka Peliung	101,00	57,00	206,00	78,00
Buay Madang	1 806,00	2 779,00	123,00	371,00
Buay Madang Timur	4 979,00	1 484,00	90,00	66,00
Buay Pemuka Bangsa Raja	–	7 415,00	2 735,00	4 985,00
Madang Suku II	2 300,00	4 008,00	3 910,00	819,00
Madang Suku III	2 246,00	142,00	1 365,00	395,00
Madang Suku I	20 995,00	253,00	1 808,00	1 053,00
Belitang Madang Raya	1 610,00	1 792,00	157,00	–
Belitang	5 400,00	6 680,00	55,00	80,00
Belitang Jaya	182,00	3 720,00	–	–
Belitang III	480,00	600,00	10,00	–
Belitang II	–	1 225,00	–	–
Belitang Mulya	2 622,00	1 080,00	90,00	151,00
Semendawai Suku III	1 632,00	775,00	499,00	–
Semendawai Timur	1 485,00	175,00	76,00	26,00
Cempaka	–	1 926,00	21 468,00	82 294,00
Semendawai Barat	114,00	1 487,00	4 411,00	560,00
Ogan Komering Ulu Timur	49 115,00	37 235,00	40 151,00	92 796,00

Lanjutan Tabel/*Continued Table* 5.1.13

Kecamatan Subdistrict	Jeruk/Orange		Pisang/Banana	
	2018	2019	2018	2019
(1)	(6)	(7)	(8)	(9)
Martapura	1 068,00	9 020,00	2 396,00	13 424,00
Bunga Mayang	146,00	363,00	1 832,00	2 271,00
Jaya Pura	13 833,00	450,00	82 937,00	29 732,00
Buay Pemuka Peliung	371,00	17,00	530,00	130,00
Buay Madang	60,00	30,00	8 941,00	3 504,00
Buay Madang Timur	67,00	132,00	7 585,00	3 817,00
Buay Pemuka Bangsa Raja	4 212,00	982,00	5 242,00	3 104,00
Madang Suku II	–	–	8 765,00	5 100,00
Madang Suku III	2,00	48,00	7 622,00	662,00
Madang Suku I	482,00	–	3 225,00	31 910,00
Belitang Madang Raya	74,00	28,00	2 683,00	1 201,00
Belitang	–	–	172,00	386,00
Belitang Jaya	–	–	72,00	252,00
Belitang III	72,00	18,00	28,00	1 315,00
Belitang II	–	–	3 500,00	2 450,00
Belitang Mulya	–	–	292,00	144,00
Semendawai Suku III	91,00	56,00	5 832,00	1 597,00
Semendawai Timur	–	–	49 180,00	50 320,00
Cempaka	13 300,00	37 680,00	974 345,00	499 818,00
Semendawai Barat	6 500,00	3 077,00	737 718,00	48 622,00
Ogan Komering Ulu Timur	40 278,00	51 901,00	1 902 897,00	699 759,00

Lanjutan Tabel/Continued Table 5.1.13

Kecamatan Subdistrict	Pepaya/Papaya		Salak/Salacca	
	2018	2019	2018	2019
(1)	(10)	(11)	(12)	(13)
Martapura	7 736,00	33 976,00	–	–
Bunga Mayang	1 885,00	562,00	4,00	2,00
Jaya Pura	242,00	10,00	–	–
Buay Pemuka Peliung	1 016,00	112,00	–	–
Buay Madang	126,00	109,00	–	–
Buay Madang Timur	881,00	930,00	–	–
Buay Pemuka Bangsa Raja	475,00	149,00	3,00	150,00
Madang Suku II	1 160,00	150,00	4,00	5,00
Madang Suku III	218,00	312,00	32,00	20,00
Madang Suku I	212,00	512,00	–	–
Belintang Madang Raya	1 191,00	966,00	–	–
Belintang	184,00	235,00	25,00	19,00
Belintang Jaya	279,00	1 098,00	12,00	11,00
Belintang III	54,00	819,00	59,00	28,00
Belintang II	930,00	1 125,00	2 600,00	3 000,00
Belintang Mulya	138,00	52,00	55,00	30,00
Semendawai Suku III	1 329,00	415,00	–	–
Semendawai Timur	1 545,00	300,00	–	–
Cempaka	57 204,00	23 582,00	–	24,00
Semendawai Barat	5 527,00	3 596,00	–	–
Ogan Komering Ulu Timur	82 332,00	699 759,00	2 794,00	3 289,00

Catatan/Note: -

Sumber/Source: BPS, Statistik Pertanian Hortikultura SPH-BST/BPS-Statistics Indonesia, Agricultural Statistic for Horticulture SPH-BST

Tabel
Table 5.1.14**Produksi Buah–Buahan dan Sayuran Tahunan Menurut Jenis Tanaman (ton) di Kabupaten Ogan Komering Ulu Timur, 2016–2019**
Production of Annual Fruits and Vegetables by Kind of Plant in Ogan Komering Ulu Timur Regency (ton), 2016–2019

Jenis Tanaman <i>Kind of Plants</i>	2016	2017	2018	2019
(1)	(2)	(3)	(4)	(5)
Buah–Buahan/ <i>Fruits</i> :				
Alpukat/ <i>Avocado</i>	...	240,00	529,00	
Anggur/ <i>Grape</i>	...	–	0,00	
Apel/ <i>Apple</i>	...	–	0,00	
Belimbing/ <i>Star Fruit</i>	...	934,00	1 403,00	
Duku/Langsat/Kokosan/ <i>Duku</i>	...	10 660,00	77 017,00	
Durian/ <i>Durian</i>	...	25 977,00	40 151,00	
Jambu Air/ <i>Rose Apple</i>	...	867,00	3 198,00	
Jambu Biji/ <i>Guava</i>	...	3 412,00	6 048,00	
Jeruk Besar/ <i>Pomelo</i>	...	141,00	78,00	
Jeruk Siam/Kepro/ <i>Tangerine/Orange</i>	...	19 011,00	40 278,00	
Jeruk/ <i>Orange (Tangerine + Pomelo)</i>	...	19 152,00	40 356,00	
Mangga/ <i>Mango</i>	...	17 766,00	49 115,00	
Manggis/ <i>Mangosteen</i>	...	1 663,00	3 538,00	
Markisa/ <i>Marquisa</i>	...	12,00	9,00	
Nangka/Cempedak/ <i>Jack Fruit</i>	...	20 441,00	29 654,00	
Nenas/ <i>Pineapple</i>	...	178,00	192,00	
Pepaya/ <i>Papaya</i>	...	69 119,00	82 332,00	
Pisang/ <i>Banana</i>	...	518 475,00	1 902 897,00	
Rambutan/ <i>Rambutan</i>	...	11 750,00	11 871,00	
Salak/ <i>Salacca</i>	...	1 112,00	2 794,00	
Sawo/Sapodilla/ <i>Star Apple</i>	...	5 010,00	9 335,00	
Sirsak/ <i>Soursop</i>	...	578,00	940,00	
Sukun/ <i>Bread Fruit</i>	...	1 558,00	3 959,00	
Sayuran/ <i>Vegetables</i>				
Jengkol/ <i>Jengkol</i> :	...	4 200,00	6 314,00	
Melinjo/ <i>Melinjo</i>	...	2 348,00	1 599,00	
Petai/ <i>Twisted Cluster Bean</i>	...	2 643,00	3 546,00	

Catatan/Note: –

Sumber/Source: BPS, Statistik Pertanian Hortikultura SPH-BST/BPS-Statistics Indonesia, Agricultural Statistic for Horticulture SPH-BST

**5.2 PERKEBUNAN
ESTATE CROPS**

Tabel 5.2.1 Luas Areal Tanaman Perkebunan Menurut Kecamatan dan Jenis Tanaman di Kabupaten Ogan Komering Ulu Timur (ha), 2018 dan 2019
Planted Area of Estate Crops by Subdistrict and Type of Crops in in Ogan Komering Ulu Timur Regency Regency (ha), 2018 dan 2019

Kecamatan Subdistrict	Kelapa Sawit/Oil Palm		Kelapa/Coconut	
	2018	2019	2018	2019
(1)	(2)	(3)	(4)	(5)
Martapura	64,32	64,38	78,88	78,88
Bunga Mayang	12,00	12,00	43,00	43,00
Jaya Pura	330,22	3 919,81	41,02	49,02
Buay Pemuka Peliung	104,51	104,51	191,06	191,06
Buay Madang	79,30	97,30	227,50	233,50
Buay Madang Timur	573,81	573,81	313,23	313,73
Buay Pemuka Bangsa Raja	276,00	276,00	35,64	35,64
Madang Suku II	450,00	450,00	115,00	115,00
Madang Suku III	–	–	145,25	145,25
Madang Suku I	–	–	144,00	144,00
Belintang Madang Raya	73,00	73,00	32,00	32,00
Belintang	1,50	1,50	23,00	26,00
Belintang Jaya	2 286,05	2 285,05	128,29	131,29
Belintang III	60,50	60,50	9,25	9,25
Belintang II	55,00	48,00	29,00	30,00
Belintang Mulya	30,03	30,03	39,31	39,31
Semendawai Suku III	60,75	60,75	65,50	65,50
Semendawai Timur	10,00	10,00	15,00	15,00
Cempaka	572,00	7 343,53	5,00	5,00
Semendawai Barat	504,00	2 741,30	169,50	169,50
Ogan Komering Ulu Timur	5 662,50	18 151,47	1 854,43	1 871,93

Lanjutan Tabel/Continued Table 5.2.1

Kecamatan Subdistrict	Karet/Rubber		Kopi/Coffee	
	2018	2019	2018	2019
(1)	(6)	(7)	(8)	(9)
Martapura	955,11	1 387,00	7,70	7,70
Bunga Mayang	97,00	148,00	3,00	3,00
Jaya Pura	747,70	2 212,00	417,52	417,52
Buay Pemuka Peliung	1 991,49	2 543,00	6,06	6,06
Buay Madang	2 068,50	1 655,00	–	–
Buay Madang Timur	2 020,50	2 020,50	–	–
Buay Pemuka Bangsa Raja	1 815,81	2 250,00	–	–
Madang Suku II	4300,00	4 300,00	2,00	2,00
Madang Suku III	12 439,00	12 439,00	–	–
Madang Suku I	5 150,00	5 914,00	12,80	12,80
Belitang Madang Raya	3 631,00	3 631,00	12,00	4,00
Belitang	321,00	287,75	–	–
Belitang Jaya	5 437,35	4 271,00	3,00	3,00
Belitang III	5 336,00	5 199,35	2,25	4,00
Belitang II	10 060,00	11 166,50	11,00	11,00
Belitang Mulya	1 149,00	1 149,00	–	–
Semendawai Suku III	3 062,60	3 062,00	3,25	3,25
Semendawai Timur	9 000,00	9 000,00	–	–
Cempaka	4 367,00	4 368,00	–	–
Semendawai Barat	3 143,00	3 149,00	2,00	2,00
Ogan Komering Ulu Timur	77 192,06	80 152,10	482,58	476,33

Lanjutan Tabel/Continued Table 5.2.1

Kecamatan Subdistrict	Kakao/Cocoa		Tebu/Sugar cane	
	2018	2019	2018	2019
(1)	(10)	(11)	(12)	(13)
Martapura	60,85	60,85	–	–
Bunga Mayang	6,00	6,00	–	–
Jaya Pura	248,75	248,75	–	–
Buay Pemuka Peliung	22,10	22,10	–	–
Buay Madang	–	31,03	–	–
Buay Madang Timur	104,82	104,82	–	–
Buay Pemuka Bangsa Raja	–	–	–	–
Madang Suku II	5,00	5,00	–	–
Madang Suku III	8,00	8,00	–	–
Madang Suku I	32,60	32,60	–	–
Belintang Madang Raya	–	13,00	–	–
Belintang	36,00	36,00	–	–
Belintang Jaya	7,00	7,00	...	200,00
Belintang III	2,88	4,13	...	18,00
Belintang II	7,00	8,00	–	–
Belintang Mulya	30,00	30,00	–	–
Semendawai Suku III	29,25	29,25	–	–
Semendawai Timur	4,00	4,00	–	–
Cempaka	13,00	13,00	...	12 772,35
Semendawai Barat	15,00	15,00	–	–
Ogan Komering Ulu Timur	650,31	678,53	...	12 990,35

Lanjutan Tabel/*Continued Table* 5.2.1

Kecamatan Subdistrict	Teh/Tea		Tembakau/Tobacco	
	2018	2019	2018	2019
(1)	(14)	(15)	(16)	(17)
Martapura	-	-	-	-
Bunga Mayang	-	-	-	-
Jaya Pura	-	-	-	-
Buay Pemuka Peliung	-	-	-	-
Buay Madang	-	-	-	-
Buay Madang Timur	-	-	-	-
Buay Pemuka Bangsa Raja	-	-	-	-
Madang Suku II	-	-	-	-
Madang Suku III	-	-	-	-
Madang Suku I	-	-	-	-
Belitang Madang Raya	-	-	-	-
Belitang	-	-	-	-
Belitang Jaya	-	-	-	-
Belitang III	-	-	-	-
Belitang II	-	-	-	-
Belitang Mulya	-	-	-	-
Semendawai Suku III	-	-	-	-
Semendawai Timur	-	-	-	-
Cempaka	-	-	-	-
Semendawai Barat	-	-	-	-
Ogan Komering Ulu Timur	-	-	-	-

Catatan/Note: -

Sumber/Source: Dinas Pertanian Kabupaten Ogan Komering Ulu Timur/*Agriculture Office of Ogan Komering Ulu Timur Regency*

Tabel
Table 5.2.2

Produksi Perkebunan Menurut Kecamatan dan Jenis Tanaman di Kabupaten Ogan Komering Ulu Timur (ton), 2018 dan 2019
Production of Estate by Subdistrict and Type of Crops in Ogan Komering Ulu Timur Regency (ton), 2018 and 2019

Kecamatan Subdistrict	Kelapa Sawit/Oil Palm		Kelapa/Coconut	
	2018	2019	2018	2019
(1)	(2)	(3)	(4)	(5)
Martapura	59,58	59,58	74,59	74,59
Bunga Mayang	10,8	10,80	89,64	89,64
Jaya Pura	170,68	12 887,40	38,23	38,23
Buay Pemuka Peliung	183,05	183,05	184,41	184,41
Buay Madang	106,48	106,48	272,94	272,94
Buay Madang Timur	820,93	902,34	90,88	96,73
Buay Pemuka Bangsa Raja	230,00	230,00	42,22	42,22
Madang Suku II	1 007,40	262,68	0,09	90,00
Madang Suku III	–	–	45,00	45,00
Madang Suku I	–	–	170,40	170,40
Belintang Madang Raya	4,28	1,95	1,35	0,70
Belintang	9,20	0,45	0,45	9,20
Belintang Jaya	5 168,07	5 168,08	124,09	124,09
Belintang III	376,05	385,86	5,17	40,50
Belintang II	83,48	83,48	23,78	23,76
Belintang Mulya	41,22	41,22	32,45	32,46
Semendawai Suku III	66,05	66,05	42,01	42,01
Semendawai Timur	25,00	15,00	11,25	15,00
Cempaka	3,57	90 559,74	3,61	3,61
Semendawai Barat	232,00	15 885,89	168,00	16,80
Ogan Komering Ulu Timur	8 589,10	126 850,04	1 430,03	1 412,28

Lanjutan Tabel/*Continued Table 5.2.2*

Kecamatan Subdistrict	Karet/Rubber		Kopi/Coffee	
	2018	2019	2018	2019
(1)	(6)	(7)	(8)	(9)
Martapura	511,35	235,40	7,55	7,55
Bunga Mayang	2,91	30,20	999,08	999,08
Jaya Pura	345,07	334,05	1 006,15	1 006,15
Buay Pemuka Peliung	531,28	479,60	8,01	8,01
Buay Madang	601,01	1 430,10	–	–
Buay Madang Timur	724,55	1 521,10	–	–
Buay Pemuka Bangsa Raja	592,48	3 847,20	–	–
Madang Suku II	2 793,12	2 649,78	1,20	0,60
Madang Suku III	1 269,60	2 001,60	–	–
Madang Suku I	4 635,00	10 793,00	8,19	8,19
Belintang Madang Raya	829,66	742,18	–	–
Belintang	288,90	27,90	–	–
Belintang Jaya	4 878,64	665,80	2,58	2,58
Belintang III	2,49	696,20	0,18	0,54
Belintang II	914,08	24 504,78	9,90	9,90
Belintang Mulya	789,10	133,17	–	–
Semendawai Suku III	280,70	280,70	–	–
Semendawai Timur	1 260,00	1 027,95	–	–
Cempaka	709,07	570,56	–	–
Semendawai Barat	1 103,40	246,32	–	–
Ogan Komering Ulu Timur	23 062,41	52 217,58	2 042,84	2 042,60

Lanjutan Tabel/Continued Table 5.2.2

Kecamatan Subdistrict	Kakao/Cocoa		Tebu/Sugar cane	
	2018	2019	2018	2019
(1)	(10)	(11)	(12)	(13)
Martapura	43,77	43,77	–	–
Bunga Mayang	65,45	65,45	–	–
Jaya Pura	157,13	157,13	–	–
Buay Pemuka Peliung	12,32	12,32	–	–
Buay Madang	0,87	0,87	–	–
Buay Madang Timur	41,27	43,36	–	–
Buay Pemuka Bangsa Raja	–	–	–	–
Madang Suku II	2,07	1,35	–	–
Madang Suku III	0,60	0,60	–	–
Madang Suku I	26,08	26,08	–	–
Belintang Madang Raya	–	–	–	–
Belintang	14,40	14,40	–	–
Belintang Jaya	3,58	3,58	...	12,80
Belintang III	0,27	0,22	...	–
Belintang II	4,55	4,56	–	–
Belintang Mulya	10,50	10,50	–	–
Semendawai Suku III	9,20	8,00	–	–
Semendawai Timur	4,00	3,00	–	–
Cempaka	8,10	8,10	...	170 188,03
Semendawai Barat	–	0,78	–	–
Ogan Komering Ulu Timur	404,10	404,08	...	170 200,83

Lanjutan Tabel/*Continued Table* 5.2.2

Kecamatan Subdistrict	Teh/Tea		Tembakau/Tobacco	
	2018	2019	2018	2019
(1)	(14)	(15)	(16)	(17)
Martapura	-	-	-	-
Bunga Mayang	-	-	-	-
Jaya Pura	-	-	-	-
Buay Pemuka Peliung	-	-	-	-
Buay Madang	-	-	-	-
Buay Madang Timur	-	-	-	-
Buay Pemuka Bangsa Raja	-	-	-	-
Madang Suku II	-	-	-	-
Madang Suku III	-	-	-	-
Madang Suku I	-	-	-	-
Belitang Madang Raya	-	-	-	-
Belitang	-	-	-	-
Belitang Jaya	-	-	-	-
Belitang III	-	-	-	-
Belitang II	-	-	-	-
Belitang Mulya	-	-	-	-
Semendawai Suku III	-	-	-	-
Semendawai Timur	-	-	-	-
Cempaka	-	-	-	-
Semendawai Barat	-	-	-	-
Ogan Komering Ulu Timur	-	-	-	-

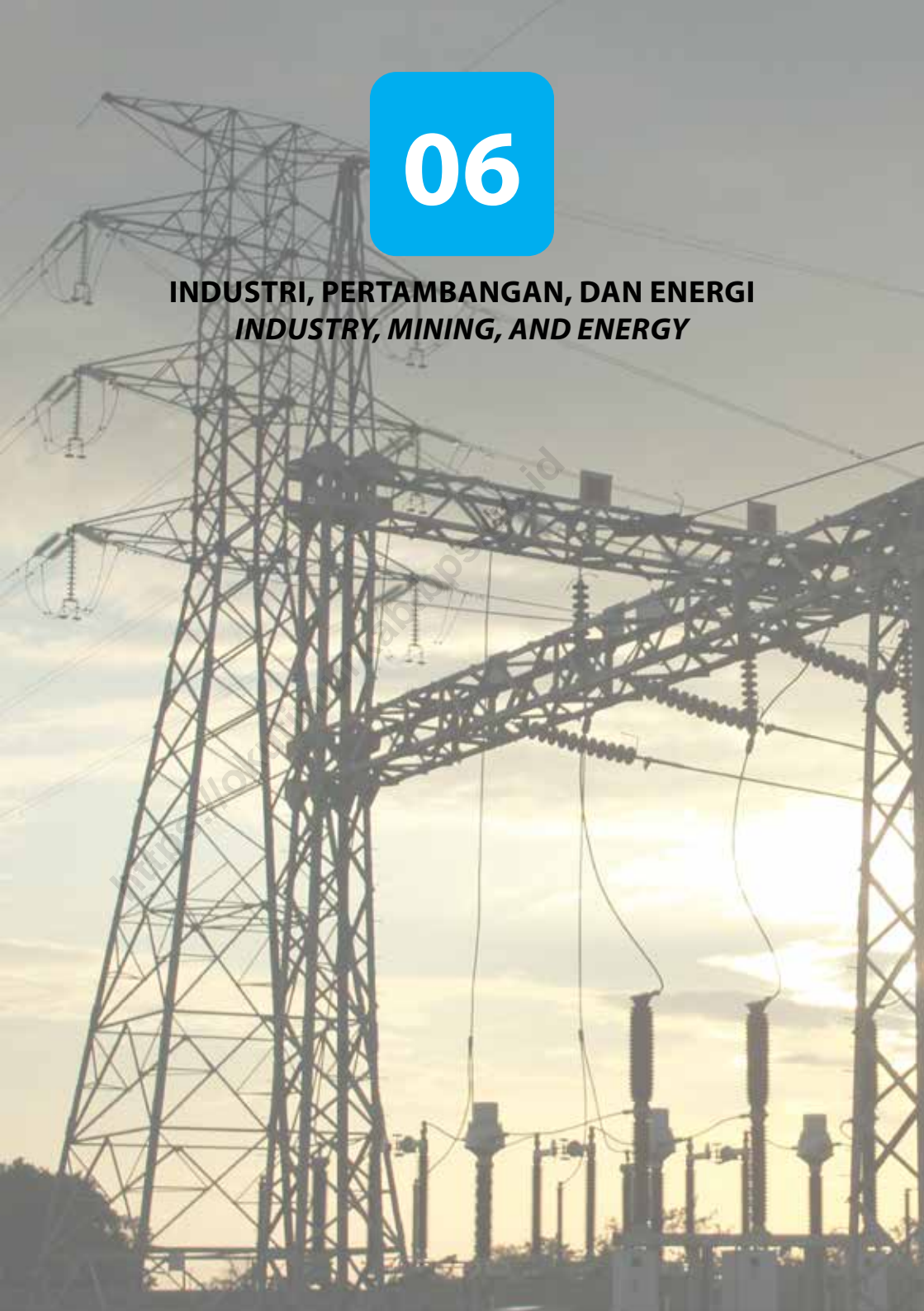
Catatan/Note: -

Sumber/Source: Dinas Pertanian Kabupaten Ogan Komering Ulu Timur/Agriculture Office of Ogan Komering Ulu Timur Regency



06

INDUSTRI, PERTAMBANGAN, DAN ENERGI
INDUSTRY, MINING, AND ENERGY



PENJELASAN TEKNIS

1. Pengumpulan data industri besar dan sedang dilakukan melalui Survei Industri Besar dan Sedang yang dilaksanakan setiap tahun secara lengkap (sensus) sejak tahun 197 Survei Industri Besar dan Sedang mencakup semua perusahaan industri yang mempunyai tenaga kerja 20 orang atau lebih dengan menggunakan kuesioner II A.
2. Klasifikasi industri yang digunakan dalam survei ini berdasar kepada Klasifikasi Baku Lapangan Usaha Indonesia (KBLI). KBLI adalah klasifikasi lapangan usaha yang berdasar kepada International Standard Industrial Classification of All Economic Activities (ISIC) revisi 4 yang telah disesuaikan dengan kondisi Indonesia.
3. Industri manufaktur adalah suatu kegiatan ekonomi yang melakukan kegiatan mengubah suatu barang dasar secara mekanis, kimia, atau dengan tangan sehingga menjadi barang jadi/setengah jadi, dan atau barang yang kurang nilainya menjadi barang yang lebih tinggi nilainya, dan sifatnya lebih dekat kepada pemakai akhir. Termasuk dalam kegiatan ini adalah jasa industri dan pekerjaan perakitan.
4. Jasa industri adalah kegiatan industri yang melayani keperluan pihak lain. Pada kegiatan ini

TECHNICAL NOTES

1. *Data collection of large and medium scale manufacturing is conducted through The Large and Medium Manufacturing Establishment Survey that has been done annually for all industries (census) since 197 Large and Medium Manufacturing Establishment Survey covers all manufactures/industries with 20 workers or more by questionnaire II A.*
2. *The industrial classification adopted in this survey refers to the Klasifikasi Baku Lapangan Usaha Indonesia (KBLI). KBLI is classification of economic activities based on the International Standard Industrial Classification of All Economic Activities (ISIC rev 4) that has been modified according to the local condition in Indonesia.*
3. *Manufacturing industry is defined as an economic activity processing basic goods mechanically, chemicals or manually into final or intermediate goods. It is also defined as processing of lower value goods into higher value goods as final or intermediate products. The activities also include services for manufacturing and assembling.*
4. *Services for manufacturing is defined as a manufacturing activity which serving other*

- bahan baku disediakan oleh pihak lain sedangkan pihak pengolah hanya melakukan pengolahannya dengan mendapat imbalan sebagai balas jasa (upah maklon).
5. Perusahaan atau usaha industri adalah suatu unit (kesatuan) usaha yang melakukan kegiatan ekonomi, bertujuan menghasilkan barang atau jasa, terletak pada suatu bangunan atau lokasi tertentu, dan mempunyai catatan administrasi tersendiri mengenai produksi dan struktur biaya serta ada seorang atau lebih yang bertanggung jawab atas usaha tersebut.
 6. Industri manufaktur dikelompokkan ke dalam 4 golongan berdasarkan Jumlah pekerja, yaitu: industri besar (100 orang pekerja atau lebih), industri sedang/menengah (20–99 orang pekerja), industri kecil (5–19 orang pekerja), dan industri mikro (1–4 orang pekerja).
 7. Pelanggan adalah individu atau kelompok, baik rumah tangga, perusahaan atau institusi non profit yang membeli air bersih dari perusahaan air bersih.
 8. Air disalurkan adalah volume air bersih dari perusahaan air bersih *manufacturing establishments. In this case, raw materials are supplied by others while the workers are paid as a compensation for processing raw materials.*
 5. *A manufacturing establishment is defined as a production unit engaged in economic activity, producing goods or services, located in a building or in a certain location, keeping a business record concerning the production and cost structure, and having a person or more that are responsible to those activities.*
 6. *Manufacturing industries are categorized into four groups, based on the number of employees: large scale manufacturing (100 employees or more), medium scale manufacturing (20–99 employees), small scale manufacturing (5–19 employees), and micro industry (1–4 employees).*
 7. *Customers are individuals or groups, whether household, company or non-profit institutions that buy water supply from water supply establishment.*
 8. *Distributed water is the volume of water supply from water supply establishment.*

ULASAN

Data mengenai energi yang disajikan pada bab ini meliputi energi listrik dan air. Dari 20 kecamatan di Kabupaten Ogan Komering Ulu Timur, 12 kecamatan diantaranya memperoleh aliran listrik dari PT. PLN wilayah IV cabang Lahat ranting Martapura sedangkan sisanya 8 kecamatan dari PT. PLN wilayah S2JB cabang Palembang ranting Kayu Agung.

Berdasarkan data dari PT. PLN wilayah IV cabang Lahat ranting Martapura, daya yang terpasang pada 12 kecamatan di Kabupaten Ogan Komering Ulu Timur tahun 2019 mencapai 62.044.300 Kw dengan total listrik yang diproduksi sebesar 184.491.278 Kwh dan terjual atau terpakai sebanyak 130.623.470 Kwh.

Mengenai data energi yang berkaitan dengan penggunaan air, produksi air PDAM Martapura saat ini sudah teralir ke 6 kecamatan dengan jumlah pelanggan mencapai 4.413 pelanggan. Volume air yang disalurkan oleh PDAM Martapura sepanjang tahun 2019 mencapai 1.504.42 m³ atau senilai Rp5.161.797.556,00.

DESCRIPTION

Data about energy in this chapter covers electricity and water. Of the 20 subdistricts in Ogan Komering Ulu Timur Regency, 12 of them have electricity from PT. PLN region IV branch Lahat-Martapura while remaining 8 sub-districts of PT. PLN S2JB region branch Palembang-Kayu Agung.

Based on data from PT. PLN region IV branch Lahat-Martapura, installed electricity power in 12 districts in Ogan Komering Ulu Timur Regency in 2019 reached 62,044,300 Kw with total electricity produced at 184,491,278 Kwh and sold or used as many as 130,623,470 Kwh.

Regarding data about water energy, PDAM Martapura water production is currently flowing to 6 subdistricts with 4,413 customers. The volume of water supplied by PDAM Martapura throughout 2019 reached 1,504.42 m³ with value Rp5,161,797,556.00.

Gambar 6.1
Figures

**Jumlah Pelanggan dan Air yang Disalurkan di
Kabupaten Ogan Komering Ulu Timur, 2019**
*Number of Customers and Distributed Water in Ogan
Komering Ulu TImur Regency, 2019*



Sumber/Source : Perusahaan Daerah Air Minum (PDAM) Martapura
Water Supply Establishment of Martapura

Tabel
Table 6.1

Daya Terpasang, Produksi, dan Distribusi Listrik PT. PLN (Persero) pada Cabang/Ranting PLN Menurut Kecamatan di Kabupaten Ogan Komering Ulu Timur, 2019
Installed Electricity Power, Production, and Distribution of PT. PLN (Persero) at PLN Branch by Subdistrict in Ogan Komering Ulu Timur Regency, 2019

Kecamatan Subdistrict	Daya Terpasang Installed Electricity Power (KW)	Produksi Listrik Electricity Production (KWh)	Listrik Terjual Electricity Sold (KWh)	Dipakai Sendiri Own Used (KWh)	Susut/ Hilang Shrinkage/ Lost (KWh)
(1)	(2)	(3)	(4)	(5)	(6)
Martapura	16 288 250
Bunga Mayang	1 946 700
Jaya Pura	2 585 350
Buay Pemuka Peliung	7 265 550
Buay Madang	8 205 850
Buay Madang Timur	8 631 550
Buay Pemuka Bangsa Raja	1 236 650
Madang Suku II	5 130 400
Madang Suku III	304 300
Madang Suku I	7 237 300
Belitang Madang Raya
Belitang	937 350
Belitang Jaya*
Belitang III*
Belitang II*
Belitang Mulya*
Semendawai Suku III	2 275 050
Semendawai Timur*
Cempaka*
Semendawai Barat*
Ogan Komering Ulu Timur	62 044 300	184 491 278	130 623 470	48 917	35 477 972

Catatan/Note: * Masuk PT PLN Wilayah S2JB Cabang Palembang Ranting Kayuagung/ PT PLN Domain S2JB Substation Palembang Branch Kayuagung

Sumber/Source: PT PLN Wilayah IV Cabang Lahat Ranting Martapura/PT PLN Domain IV Substation Lahat Branch Martapura

Tabel
Table 6.2**Jumlah Pelanggan Listrik Menurut Kecamatan di
Kabupaten Ogan Komering Ulu Timur, 2015–2019**
**Number of Electricity Customers by Subdistrict in Ogan
Komering Ulu Timur Regency, 2015–2019**

Kecamatan Subdistrict	2015	2016	2017	2018	2019
(1)	(2)	(3)	(4)	(5)	(6)
Martapura	12 285	...	9 262	8 926	13 482
Bunga Mayang	2 647	...	1 751	1 813	2 301
Jaya Pura	2 316	...	1 625	1 733	5 057
Buay Pemuka Peliung	6 552	...	5 768	5 822	8 790
Buay Madang	10 825	...	2 021	7 337	7 165
Buay Madang Timur	9 035	...	9 625	9 719	11 395
Buay Pemuka Bangsa Raja	2 450	...	1 102	1 096	1 482
Madang Suku II	5 639	...	4 451	4 539	5 995
Madang Suku III	230	...	266	274	384
Madang Suku I	8 048	...	6 072	6 205	7 957
Belitang Madang Raya	1 576	...	1 460	1 503	1 460
Belitang	409	...	954	983	954
Belitang Jaya*	-	-	-	-	-
Belitang III*	-	-	-	-	-
Belitang II*	-	-	-	-	-
Belitang Mulya*	-	-	-	-	-
Semendawai Suku III	2 148	...	1 379	1 454	2 464
Semendawai Timur*	-	-	-	-	-
Cempaka*	-	-	-	-	-
Semendawai Barat*	-	-	-	-	-
Ogan Komering Ulu Timur	64 160	...	45 736	51 404	68 886

Catatan/Note: *Masuk PT PLN Wilayah S2JB Cabang Palembang Ranting Kayuagung/ PT PLN Domain S2JB Substation Palembang Branch Kayuagung

Sumber/Source: PT PLN Wilayah S2JB Cabang Lahat Ranting Martapura/PT PLN Domain S2JB Substation Lahat Branch Martapura

Tabel
Table 6.3**Jumlah Pelanggan dan Air yang Disalurkan Menurut Kecamatan di Kabupaten Ogan Komering Ulu Timur, 2019**
Number of Customers and Distributed Water by Subdistrict in Ogan Komering Ulu Timur Regency, 2019

Kecamatan Subdistrict	Pelanggan Number of Customers	Air Disalurkan Distributed Water (m ³)	Nilai Value (Rp)
(1)	(2)	(3)	(4)
Martapura	1 521	706 996	2 084 894 222
Bunga Mayang	-	-	-
Jaya Pura	-	-	-
Buay Pemuka Peliung	-	-	-
Buay Madang	219	90 194	266 300 175
Buay Madang Timur	-	-	-
Buay Pemuka Bangsa Raja	-	-	-
Madang Suku II	-	-	-
Madang Suku III	885	246 830	946 465 139
Madang Suku I	-	-	-
Belitang Madang Raya	-	-	-
Belitang	595	164 485	657 725 751
Belitang Jaya	-	-	-
Belitang III	259	71 186	257 783 990
Belitang II	-	-	-
Belitang Mulya	-	-	-
Semendawai Suku III	-	-	-
Semendawai Timur	-	-	-
Cempaka	934	224 711	948 628 279
Semendawai Barat	-	-	-
Ogan Komering Ulu Timur	4 413	1 504 402	5 161 797 556

Catatan/Note: -

Sumber/Source: Perusahaan Daerah Air Minum (PDAM) Martapura/Water Supply Establishment of Martapura

07

**PARIWISATA
TOURISM**



PENJELASAN TEKNIS

1. Wisatawan mancanegara adalah setiap pengunjung yang mengunjungi suatu negara di luar tempat tinggalnya, didorong oleh satu atau beberapa keperluan tanpa bermaksud memperoleh penghasilan di tempat yang dikunjungi dan lamanya kunjungan tersebut tidak lebih dari satu tahun (12 bulan).
2. Wisatawan (turis) ialah setiap pengunjung seperti definisi di atas yang tinggal paling sedikit 24 jam, akan tetapi tidak lebih dari 1 (satu) tahun di tempat yang dikunjungi, dengan maksud antara lain: berlibur, rekreasi, olah raga, bisnis, menghadiri pertemuan, studi, dan kunjungan dengan alasan kesehatan.
3. Excursionist adalah setiap pengunjung seperti definisi di atas yang tinggal kurang dari 24 jam di tempat yang dikunjungi (termasuk "Cruise passengers"). Cruise Passengers ialah setiap pengunjung yang tiba di suatu negara di mana mereka tidak menginap di akomodasi yang tersedia di negara tersebut.
4. Rata-rata lama tinggal adalah rata-rata waktu tinggal wisatawan mancanegara di Indonesia untuk satu kali kunjungan.
5. Usaha penyediaan akomodasi adalah usaha yang menyediakan pelayanan penginapan yang dapat dilengkapi dengan

TECHNICAL NOTES

1. *An International Visitor is any person visiting a country other than his usual place of residence for any reason other than for earning income in the country visited, and the length of stay is no more than one year (12 months).*
2. *"Tourist" is any visitor staying for at least 24 hours, but no more than one year, in the country visited, with the intention of visiting, and for any of these purposes: Pleasure, recreation and sports, Business, visiting friends and relatives, missions, attending meetings, conferences, visit for health reasons and study.*
3. *"Excursionist" is any visitor staying less than 24 hours in the country visited including, "Cruise Passengers", i.e. visitors arriving in a country without staying in any accommodation available in the visited country.*
4. *Average length of stay is the average stay duration of foreign visitor in Indonesia for one trip.*
5. *The business of providing accommodation is a business that provides specialty services that can be equipped with other tourism*

pelayanan pariwisata lainnya. Usaha penyediaan akomodasi dapat berupa hotel, villa, pondok wisata, bumi perkemahan, persinggahan karavan, dan akomodasi lain yang digunakan untuk tujuan pariwisata.

6. Hotel adalah penyediaan akomodasi secara harian berupa kamar-kamar di dalam satu bangunan yang dapat dilengkapi dengan jasa pelayanan makan dan minum, kegiatan hiburan dan atau fasilitas lainnya. Hotel terdiri dari hotel berbintang dan hotel non- bintang.
 7. Hotel bintang adalah usaha penyediaan jasa pelayanan penginapan, makan minum serta jasa lainnya bagi umum dengan menggunakan sebagian atau seluruh bangunan. Usaha ini dikelola secara komersial serta memenuhi ketentuan persyaratan sebagai hotel bintang yang ditetapkan dalam surat keputusan instansi yang membinanya. Misalnya hotel bintang lima, hotel bintang empat dan seterusnya.
 8. Tingkat penghunian kamar hotel adalah persentase Jumlah malam kamar yang dihuni terhadap Jumlah malam kamar yang tersedia.
 9. Rata-rata lama tamu menginap adalah Jumlah malam tempat tidur yang terpakai (malam tamu) dengan Jumlah tamu yang menginap di hotel atau akomodasi lainnya.
6. *Hotel is a daily supply of accommodation rooms within a building which can be equipped with eating and drinking services, entertainment activities and/or other facilities. Hotel consists of a classified hotel and a non-classified hotel.*
 7. *Star hotel is the business of providing an accommodation, eating and drinking as well as other services for the public by using a building or a part of a building. It is managed commercially and meets specified requirements as a star hotel set forth in the decree of fostering agency. For example, five star hotel, four star hotel, and so on.*
 8. *Room occupancy rate is the number of room-nights occupied divided by the number of room-nights available, multiplied by 100 percent.*
 9. *Average length of stay is the number of bed-nights used (guest night) divided by the number of guests coming to spend the night at the accommodation*

ULASAN

Data dari Dinas Pariwisata, Kepemudaan dan Olahraga menunjukkan bahwa jumlah rumah makan/restoran yang ada di Kabupaten Ogan Komering Ulu Timur tahun 2019 mengalami peningkatan drastis dibandingkan tahun-tahun sebelumnya.

Pada tahun 2019, jumlah rumah makan/restoran di Kabupaten Ogan Komering Ulu Timur sebanyak 42 unit yang tersebar di 7 kecamatan, paling banyak terdapat di Kecamatan Martapura 18 unit dan Belitang 12 unit.

Sementara dari sisi akomodasi, jumlah hotel yang terdapat di Kabupaten Ogan Komering Ulu Timur tahun 2019 masih sama dengan tahun sebelumnya yaitu 12 unit hotel. Jasa akomodasi tersebut terdapat di 4 kecamatan, yaitu Kecamatan Martapura, Belitang, Belitang Madang Raya, dan Belitang Mulya.

DESCRIPTION

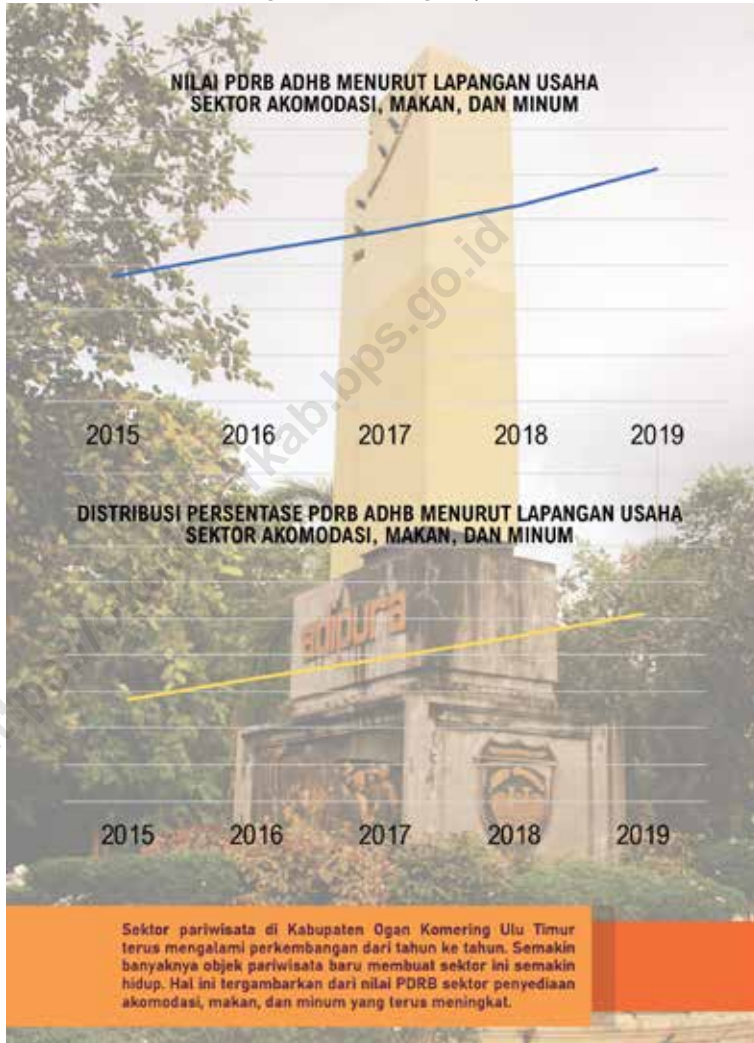
Data from the Department of Tourism, Youth and Sports shows that the number of restaurants in Ogan Komering Ulu Timur Regency in 2019 has increased dramatically compared to previous years.

In 2019, the number of restaurants in Ogan Komering Ulu Timur Regency was 42 units in 7 sub-districts, the most in Martapura sub-district is 18 units and 12 units in Belitang.

While in terms of accommodation, the number of hotels in Ogan Komering Ulu Timur Regency in 2019 is still the same as the previous year which is 12 hotel units. The accommodation services are available in 4 sub-districts, namely Martapura, Belitang, Belitang Madang Raya, and Belitang Mulya.

Gambar 7.1
Figures

PDRB Atas Dasar Harga Berlaku dan Distribusi Menurut Kategori Penyediaan Akomodasi & Makan Minum di Kabupaten Ogan Komering Ulu Timur, 2015-2019
GRDP at Current Market Prices and Percentage Distribution by Category of Accommodation & Food Service in Ogan Komering Ulu Timur Regency, 2015-2019



Sumber/Source : Diolah dari Hasil Sensus, Survei, dan Berbagai Sumber Lainnya
Based on Census, Surveys, and Other Sources

Tabel
Table 7.1**Jumlah Rumah Makan/Restoran Menurut Kecamatan di
Kabupaten Ogan Komering Ulu Timur, 2016–2019**
**Number of Restaurants by Subdistrict in Ogan Komering Ulu
Timur Regency, 2016–2019**

Kecamatan Subdistrict	2016	2017	2018	2019
(1)	(2)	(3)	(4)	(5)
Martapura	10	10	10	18
Bunga Mayang	-	-	-	-
Jaya Pura	-	-	-	-
Buay Pemuka Peliung	-	-	-	-
Buay Madang	6	6	6	6
Buay Madang Timur	-	-	-	-
Buay Pemuka Bangsa Raja	-	-	-	-
Madang Suku II	-	-	-	-
Madang Suku III	-	-	-	-
Madang Suku I	-	-	-	-
Belitang Madang Raya	-	-	-	2
Belitang	8	8	8	12
Belitang Jaya	-	-	-	-
Belitang III	-	-	-	2
Belitang II	-	-	-	-
Belitang Mulya	-	-	-	-
Semendawai Suku III	1	1	1	1
Semendawai Timur	-	-	-	-
Cempaka	1	1	1	1
Semendawai Barat	-	-	-	-
Ogan Komering Ulu Timur	26	26	26	42

Catatan/Note: -

Sumber/Source: Dinas Kepemudaan Olahraga dan Pariwisata Kabupaten Ogan Komering Ulu Timur/Youth Sports and Tourism
Departement of Ogan Komering Ulu Timur Regency

Tabel
Table 7.2**Jumlah Hotel Menurut Kecamatan di Kabupaten Ogan
Komerling Ulu Timur, 2016–2019**
**Number of Hotels by Subdistrict in Ogan Komerling Ulu
Timur Regency, 2016–2019**

Kecamatan Subdistrict	2016	2017	2018	2019
(1)	(2)	(3)	(4)	(5)
Martapura	4	4	4	4
Bunga Mayang	-	-	-	-
Jaya Pura	-	-	-	-
Buay Pemuka Peliung	-	-	-	-
Buay Madang	-	-	-	-
Buay Madang Timur	-	-	-	-
Buay Pemuka Bangsa Raja	-	-	-	-
Madang Suku II	-	-	-	-
Madang Suku III	-	-	-	-
Madang Suku I	-	-	-	-
Belitang Madang Raya	-	-	1	2
Belitang	3	4	6	5
Belitang Jaya	-	-	-	-
Belitang III	-	-	-	-
Belitang II	-	-	-	-
Belitang Mulya	-	-	1	1
Semendawai Suku III	-	-	-	-
Semendawai Timur	-	-	-	-
Cempaka	-	-	-	-
Semendawai Barat	-	-	-	-
Ogan Komerling Ulu Timur	7	8	12	12

Catatan/Note: -

Sumber/Source: BPS, Survei Hotel Tahunan (VHTL)/BPS-Statistics Indonesia, Hotels Survey

08

TRANSPORTASI DAN KOMUNIKASI
TRANSPORTATION AND COMMUNICATION



PENJELASAN TEKNIS

1. Kendaraan bermotor adalah setiap kendaraan yang digerakkan oleh peralatan teknik yang ada pada kendaraan tersebut, biasanya digunakan untuk angkutan orang atau barang di atas jalan raya selain kendaraan yang berjalan di atas rel. Kendaraan bermotor yang dicatat adalah semua jenis kendaraan kecuali kendaraan bermotor TNI/ Polri dan Korps Diplomatik.
2. Mobil penumpang adalah setiap kendaraan bermotor yang dilengkapi dengan tempat duduk untuk sebanyak-banyaknya delapan orang, tidak termasuk tempat duduk untuk pengemudi, baik dilengkapi atau tidak dilengkapi bagasi.
3. Mobil bis adalah setiap kendaraan bermotor yang dilengkapi dengan tempat duduk untuk lebih dari delapan orang, tidak termasuk tempat duduk untuk pengemudi, baik dilengkapi atau tidak dilengkapi bagasi.
4. Mobil truk adalah setiap kendaraan bermotor yang digunakan untuk angkutan barang, selain mobil penumpang, mobil bis dan kendaraan bermotor roda dua.
5. Kantor Pos adalah tempat pemberi pelayanan komunikasi tertulis dan atau surat elektronik, layanan paket, layanan logistik, layanan transaksi keuangan, dan

TECHNICAL NOTES

1. *Motor vehicles are any kind of vehicles motorized by machine set up in those vehicles, they are usually used for transporting peoples or goods on roads except vehicles moving along a railway line. The data cover all kinds of motor vehicles except those belong to Indonesia Army Force Indonesian State Police and Diplomatic Corps.*
2. *Passenger cars are any motor vehicles with no more than eight seats, excluding seat for driver, it can be with or without hoot.*
3. *Buses are large passenger cars having seats for more than eight passengers, excluding seat for driver, it can be with or without hoot.*
4. *Trucks are any motor vehicles used to transport goods excluding passenger cars, buses, and motorcycles.*
5. *Post Office is a service provider facility of written communication and or electronic mail, parcel service, logistics services, financial transaction services, and postal*

layanan keagenan pos untuk kepentingan umum. Rumah pos berfungsi sama seperti kantor pos dan kantor pos pembantu, bedanya rumah pos biasanya terletak di daerah terpencil.

services to the public. Postal house has the same function as the post office and subsidiary of post office, the difference is that postal house is usually located in remote areas

<https://lokutimurkab.bps.go.id>

ULASAN

Data tentang Transportasi diambil dari Dinas Pekerjaan Umum Bina Marga Kabupaten Ogan Komering Ulu Timur. Berdasarkan data tersebut, diketahui panjang jalan di Kabupaten Ogan Komering Ulu Timur yaitu 1.160,59 km dan 932,57 km diantaranya merupakan jalan yang dikelola oleh pemerintah kabupaten.

Dari 1.160,59 km panjang jalan di Kabupaten Ogan Komering Ulu Timur, 727,6 km diantaranya sudah di aspal. Sementara berdasarkan kondisinya, sepanjang 422,42 km jalan di Kabupaten Ogan Komering Ulu Timur dalam kondisi baik, 521 km dalam kondisi sedang, dan 164,3 dalam kondisi rusak, sisanya 52,87 dalam kondisi rusak berat.

Terkait komunikasi, data yang disajikan pada bab ini yaitu data jumlah kantor pos. Berdasarkan data dari kantor pos Cabang Baturaja, terdapat 6 kantor pos di Kabupaten Ogan Komering Ulu Timur yang tersebar di 6 kecamatan, yaitu Kecamatan Martapura, Buay Madang, Belitang, Belitang II dan III, serta Cempaka.

DESCRIPTION

Data about transportation and communication comes from Bina Marga Agency of Ogan Komering Ulu Timur regency. Based on these data, it is known that the length of roads in Ogan Komering Ulu Timur Regency is 1,160.59 km and 932.57 km of them are roads managed by the district government.

Of 1,160.59 km of road length in Ogan Komering Ulu Timur Regency, 727.6 km of them are asphalt. Meanwhile, based on the conditions, 422.42 km of roads in Ogan Komering Ulu Timur Regency are in good condition, 521 km in medium condition, and 164.3 in damaged condition, the remaining 52.87 in heavily damaged conditions.

Regarding communication, the data presented in this chapter is the number of post offices. Based on data from the Baturaja Branch post office, there are 6 post offices in Ogan Komering Ulu Timur Regency which are spread across 6 sub-districts, namely Martapura, Buay Madang, Belitang, Belitang II and III, and Cempaka.

Gambar 8.1
Figures

Panjang Jalan Menurut Kondisi Jalan di Kabupaten Ogan Komering Ulu Timur (km), 2019
Length of Roads by Condition of Roads in Ogan Komering Ulu Timur Regency (km), 2019



Sumber/Source : Dinas Pekerjaan Umum Bina Marga Kabupaten Ogan Komering Ulu Timur/ *Bina Marga Public Works of Ogan Komering Ulu Timur Regency*

8.1 TRANSPORTASI TRANSPORTATION

Tabel 8.1.1 Panjang Jalan Menurut Tingkat Kewenangan Pemerintahan di Kabupaten Ogan Komering Ulu Timur (km), 2017–2019
Length of Roads by Level of Government Authority in Ogan Komering Ulu Timur Regency (km), 2017–2019

Tingkat Kewenangan Pemerintahan <i>Level of Government Authority</i>	2017	2018	2019
(1)	(2)	(3)	(4)
Negara/ <i>State</i>	21,31	21,31	21,31
Provinsi/ <i>Province</i>	206,71	206,71	206,71
Kabupaten/Kota <i>Regency/Municipality</i>	932,57	932,57	932,57
Jumlah/Total	1 160,59	1 160,59	1 160,59

Catatan/*Note*: -

Sumber/*Source*: Dinas Pekerjaan Umum Bina Marga Kabupaten Ogan Komering Ulu Timur/ *Bina Marga Public Works of Ogan Komering Ulu Timur Regency*

Tabel 8.1.2 Panjang Jalan Menurut Jenis Permukaan Jalan di Kabupaten Ogan Komering Ulu Timur (km), 2017–2019
Table 8.1.2 Length of Roads by Type of Road Surface in Ogan Komering Ulu Timur Regency (km), 2017–2019

Jenis Permukaan Jalan Type of Road Surface	2017	2018	2019
(1)	(2)	(3)	(4)
Aspal/Paved ¹	620,06	620,06	727,60
Kerikil/Gravel	540,53	540,53	432,99
Tanah/Soil	-	-	-
Lainnya/Others	-	-	-
Jumlah/Total	1 160,59	1 160,59	1 160,59

Catatan/Note: ¹Termasuk jalan dengan jenis permukaan beton

Sumber/Source: Dinas Pekerjaan Umum Bina Marga Kabupaten Ogan Komering Ulu Timur/ Bina Marga Public Works of Ogan Komering Ulu Timur Regency

Tabel 8.1.3 Panjang Jalan Menurut Kondisi Jalan di Kabupaten Ogan Komerling Ulu Timur (km), 2017–2019
Length of Roads by Condition of Roads in Ogan Komerling Ulu Timur Regency (km), 2017–2019

Kondisi Jalan <i>Condition of Roads</i>	2017	2018	2019
(1)	(2)	(3)	(4)
Baik/ <i>Good</i>	384,02	357,42	422,42
Sedang/ <i>Moderate</i>	642,19	472,56	521,00
Rusak/ <i>Damage</i>	134,38	212,74	164,30
Rusak Berat/ <i>Severely Damage</i>	-	117,87	52,87
Jumlah/<i>Total</i>	1 160,59	1 160,59	1 160,59

Catatan/*Note*: -

Sumber/*Source*: Dinas Pekerjaan Umum Bina Marga Kabupaten Ogan Komerling Ulu Timur/ *Bina Marga Public Works of Ogan Komerling Ulu Timur Regency*

8.2 KOMUNIKASI COMMUNICATION

Tabel 8.2.1 Jumlah Kantor Pos Pembantu Menurut Kecamatan di Kabupaten Ogan Komering Ulu Timur, 2016–2019
Number of Post Offices Subsidiaries by Subdistrict in Ogan Komering Ulu Timur Regency, 2016–2019

Kecamatan Subdistrict	2016	2017	2018	2019
(1)	(2)	(3)	(4)	(5)
Martapura	1	1	1	1
Bunga Mayang	-	-	-	-
Jaya Pura	-	-	-	-
Buay Pemuka Peliung	-	-	-	-
Buay Madang	1	1	1	1
Buay Madang Timur	-	-	-	-
Buay Pemuka Bangsa Raja	-	-	-	-
Madang Suku II	-	-	-	-
Madang Suku III	-	-	-	-
Madang Suku I	-	-	-	-
Belitang Madang Raya	-	-	-	-
Belitang	1	1	1	1
Belitang Jaya	-	-	-	-
Belitang III	1	1	1	1
Belitang II	1	1	1	1
Belitang Mulya	-	-	-	-
Semendawai Suku III	-	-	-	-
Semendawai Timur	-	-	-	-
Cempaka	1	1	1	1
Semendawai Barat	-	-	-	-
Ogan Komering Ulu Timur	6	6	6	6

Catatan/Note: -

Sumber/Source: Kantor Pos Cabang Baturaja

09

**PERBANKAN, KOPERASI, DAN HARGA-HARGA
BANKING, COOPERATIVE, AND PRICES**

BANKING

<https://lokuilmurkab.bps.go.id>



PENJELASAN TEKNIS

1. Indikator data harga yang disajikan meliputi Indeks Harga Konsumen (IHK) dan laju inflasi.
2. IHK merupakan indikator inflasi yang dihitung setiap bulan berdasarkan perkembangan harga barang-barang dan jasa-jasa yang dikonsumsi rumah tangga.
3. Laju Inflasi menggambarkan kecenderungan naiknya harga barang dan jasa secara umum yang berlangsung secara terus menerus pada periode tertentu.
4. Rata-rata harga eceran beberapa jenis barang yang diolah dari hasil survei bulanan BPS.
5. Rata-rata harga grosir atau perdagangan besar beberapa komoditas unggulan diolah dari hasil survei bulanan BPS

TECHNICAL NOTES

1. *Price Statistics covers: Consumer Price Index (CPI) and Inflation rate.*
2. *The Consumer Price Index (CPI) is an indicator of inflation, which is calculated every month based on the price movement of a market basket of goods and services consumed by household.*
3. *Inflation illustrates the tendency rising price of goods and services in general which continues over a certain period.*
4. *The average retail prices of several commodities are compiled from the weekly price survey conducted by BPS- Statistics.*
5. *Average whole sale price or large trading price of some leading monthly surveys conducted by BPS-Statistics.*

ULASAN

Berdasarkan data dari Dinas Koperasi, Usaha Kecil, dan Menengah, jumlah koperasi di Kabupaten Ogan Komering Ulu Timur selama empat tahun terakhir terus mengalami peningkatan. Tidak hanya dari sisi jumlah, perkembangan koperasi juga terlihat dari penyebarannya. Pada tahun 2019, hampir setiap kecamatan di Kabupaten Ogan Komering Ulu Timur memiliki koperasi kecuali Kecamatan Buay Pemuka Bangsa Raja.

Total Koperasi yang ada di Kabupaten Ogan Komering Ulu Timur pada tahun 2019 mencapai 154 unit. Kecamatan yang memiliki koperasi terbanyak yaitu Kecamatan Belitang sejumlah 32 koperasi. Dari 154 koperasi, 16 diantaranya merupakan Koperasi Unit Desa (KUD) yang tersebar di 9 kecamatan paling banyak di Kecamatan Buay Madang .

DESCRIPTION

Based on data from the Department of Cooperatives, Small and Medium Enterprises, the number of cooperatives in Ogan Komering Ulu Timur Regency over the past four years has continued to increase. Not only in terms of numbers, the development of cooperatives can also be seen from their distribution. In 2019, almost every subdistrict in Ogan Komering Ulu Timur Regency has a cooperative except Buay Pemuka Bangsa Raja subdistrict.

The total number of cooperatives in Ogan Komering Ulu Timur Regency in 2019 reached 154 units. The sub-district with the most cooperatives is Belitang with 32 cooperatives. From 154 cooperatives, 16 of them are Village Unit Cooperatives (KUD) which are spread in 9 sub-districts most in the Buay Madang subdistrict.

Gambar 9.1
Figures

Jumlah Koperasi Aktif di Kabupaten Ogan Komering Ulu Timur (unit), 2019
Number of Active Cooperative in Ogan Komering Ulu Timur Regency (unit), 2019



Sumber/Source : Berdasarkan Peraturan Menteri Dalam Negeri No. 66 Tahun 2011 tanggal 28 Desember 2011
Based on Minister Of Home Affairs Regulation No 66/2011, December 28,2011

Tabel
Table 9.1**Jumlah Koperasi Aktif Menurut Kecamatan di Kabupaten Ogan Komering Ulu Timur, 2016–2019**
Number of Active Cooperative by Subdistrict in Ogan Komering Ulu Timur Regency, 2016–2019

Kecamatan Subdistrict	2016	2017	2018	2019
(1)	(2)	(3)	(4)	(5)
Martapura	19	19	19	19
Bunga Mayang	2	2	2	3
Jaya Pura	6	6	6	6
Buay Pemuka Peliung	-	-	-	1
Buay Madang	13	16	16	17
Buay Madang Timur	10	10	12	13
Buay Pemuka Bangsa Raja	-	-	-	-
Madang Suku II	2	2	2	2
Madang Suku III	9	9	9	9
Madang Suku I	-	-	-	1
Belintang Madang Raya	9	11	11	11
Belintang	28	28	31	32
Belintang Jaya	6	6	6	6
Belintang III	11	11	11	11
Belintang II	6	6	6	6
Belintang Mulya	6	6	6	6
Semendawai Suku III	5	5	5	5
Semendawai Timur	4	4	4	4
Cempaka	-	1	1	1
Semendawai Barat	1	1	1	1
Ogan Komering Ulu Timur	137	143	148	154

Catatan/Note: -

Sumber/Source: Dinas Koperasi, Usaha Kecil dan Menengah Kabupaten Ogan Komering Ulu Timur/ *Department of Cooperatives, Small and Medium Enterprises*

Tabel
Table 9.2**Jumlah Koperasi Menurut Jenis Koperasi dan Kecamatan di Kabupaten Ogan Komering Ulu Timur, 2019**
Number of Cooperative by Kind of Cooperative and Subdistrict in Ogan Komering Ulu Timur Regency, 2019

Kecamatan Subdistrict	Jenis Koperasi/ Kind of Cooperative					Jumlah Total
	KUD	KPRI	KOPKAR	KOPPAS	Lainnya Other	
(1)	(2)	(3)	(4)	(5)	(6)	(7)
Martapura	1	2	1	1	14	19
Bunga Mayang	-	1	-	-	2	3
Jaya Pura	1	-	1	-	4	6
Buay Pemuka Peliung	-	-	-	-	1	1
Buay Madang	5	1	-	-	11	17
Buay Madang Timur	2	-	-	-	11	13
Buay Pemuka Bangsa Raja	-	-	-	-	-	-
Madang Suku II	-	-	-	-	2	2
Madang Suku III	-	-	-	-	9	9
Madang Suku I	-	-	-	-	1	1
Belitang Madang Raya	1	1	-	-	9	11
Belitang	2	1	2	1	26	32
Belitang Jaya	-	-	-	-	6	6
Belitang III	1	-	-	-	10	11
Belitang II	1	-	-	-	5	6
Belitang Mulya	2	-	-	1	3	6
Semendawai Suku III	-	-	-	-	5	5
Semendawai Timur	-	-	-	-	4	4
Cempaka	-	-	1	-	-	1
Semendawai Barat	-	-	-	-	1	1
Ogan Komering Ulu Timur	16	6	5	3	124	154

Catatan/Note: -

Sumber/Source: Dinas Koperasi, Usaha Kecil dan Menengah Kabupaten Ogan Komering Ulu Timur/ Department of Cooperatives, Small and Medium Enterprises

10

**PENGELUARAN PENDUDUK
POPULATION EXPENDITURE**



PENJELASAN TEKNIS

1. Data pengeluaran penduduk menurut jenis pengeluaran diperoleh dari Survei Sosial Ekonomi Nasional (Susenas).
2. Data konsumsi/pengeluaran yang dikumpulkan pada Susenas dibagi menjadi dua kelompok, yaitu konsumsi makanan dan bukan makanan.
3. Konsumsi/pengeluaran makanan dirinci menjadi 215 komoditi, masing-masing dikumpulkan data kuantitas dan nilainya.
4. Untuk konsumsi bukan makanan, pada umumnya yang dikumpulkan hanya data nilainya, kecuali untuk beberapa jenis pengeluaran tertentu, seperti penggunaan listrik, air, gas, dan bahan bakar minyak (BBM) yang juga dikumpulkan kuantitasnya.
5. Pengeluaran rata-rata per kapita adalah biaya yang dikeluarkan untuk konsumsi semua anggota rumah tangga selama sebulan baik yang berasal dari pembelian, pemberian maupun produksi sendiri dibagi dengan banyaknya anggota rumah tangga dalam rumah tangga tersebut.

TECHNICAL NOTES

1. *The data on consumer expenditure according to type of expenditure are obtained from the National Socio Economic Survey.*
2. *Data of consumption/expenditure collected in Susenas are divided into two groups, namely food and nonfood consumption.*
3. *Consumption/ expenditure on food covers 215 commodities, both quantity data and values are collected.*
4. *For consumption of non-food, the data collected in general are only their values, except for certain types of expenditure, such as electricity, water, gas, and fuel, which are also collected for their quantity data.*
5. *Per capita Average Expenditure is the cost spent for all household members consumption during the month, whether from purchasing, giving or own production, divided by the number of household members in the household.*

ULASAN

Data pengeluaran rumah tangga adalah salah satu data yang diperoleh dari Survei Sosial Ekonomi Nasional (Susenas). Keakuratan data pendapatan rumah tangga yang didapatkan dari responden seringkali dipertanyakan. Kecenderungan responden untuk tidak terbuka dalam memberikan data pendapatan rumah tangga yang sebenarnya cukup tinggi. Sehingga untuk mengatasi hal tersebut, dilakukanlah pendekatan berdasarkan pengeluaran rumah tangga. Data ini merupakan salah satu data yang cukup krusial untuk ditelisik lebih dalam karena bisa menggambarkan kesejahteraan masyarakat.

Pengeluaran rumah tangga terdiri dari pengeluaran makanan dan pengeluaran bukan makanan. Pengalokasian pengeluaran terhadap kedua kelompok tersebut bisa dijadikan salah satu indikator kesejahteraan penduduk. Penduduk golongan menengah ke bawah cenderung akan menghabiskan lebih banyak pengeluaran di kelompok konsumsi makanan rumah tangga.

Rata-rata pengeluaran penduduk Kabupaten OKU Timur per kapita tahun 2019 tercatat sebesar Rp 888.182 per bulan yang terdiri dari pengeluaran makanan sebesar Rp 475.606 dan non makanan sebesar Rp 412.576. Berdasarkan jenis pengeluarannya, rata-rata nilai konsumsi kelompok makanan terbesar digunakan untuk belanja sub kelompok makanan dan

DESCRIPTION

Data of household expenditure is one of those which is taken from National Socioeconomic survey. Accuration level of household income it is sometime questionable. People tend to give answer by lowering their revenues. In response to that phenomenon, It took some approximation method by using their expenditure. This kind of data is such crucial, therefore it can be done such further investigation as it can depict welfare of society.

Households Expenditure consists of food expenditure and non0food expenditure. How household manage its allocation of expenditure can be refered as indicator of welfare. Low0Midle range society are tend to use their money in food expenditure.

Average expenditure per capita of people in OKU Timur regency in 2019 is 888,182 rupiahs per month which contains 475,606 rupiahs of food expenditure and 412,576 rupiahs of non-food expenditure. Looked by its kind of expenditure, average consumption of food is dominated by its used of food and beverages, 123,569 rupiahs, Expenditure used for cigarettes and tobacco is 79.945

minuman jadi sebesar Rp 123.569, sub kelompok rokok dan tembakau sebesar Rp 79.945 serta sub kelompok padi-padian sebesar Rp 62.882,.

Sedangkan untuk kategori bukan makanan, rata-rata nilai konsumsi terbesar digunakan untuk belanja sub kelompok Perumahan dan Fasilitas Rumah tangga sebesar Rp 220.136 serta sub kelompok aneka komoditas barang dan jasa sebesar Rp 94.352.

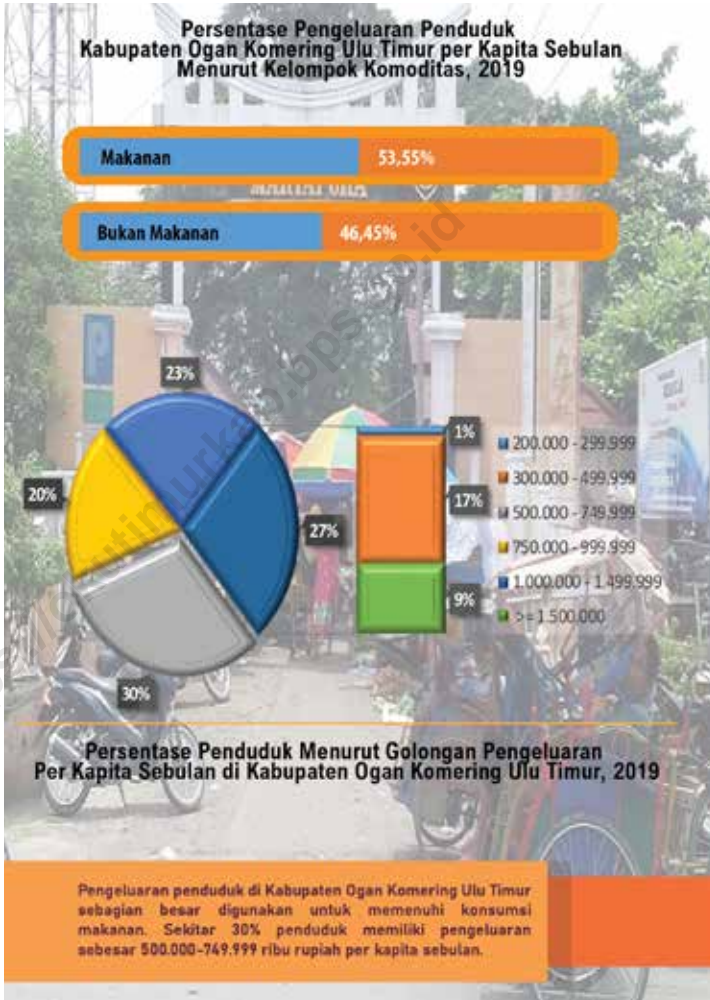
rupiahs and expenditure of rice grains is 62,882 rupiahs.

In category non-food consumption, average value is mostly used for household facilities is 220,136 rupiahs and goods and services is 66,590 rupiahs.

<https://lokutimurkab.bps.go.id>

Gambar 10.1
Figures

Persentase pengeluaran penduduk per kapita sebulan menurut kelompok komoditas di Kabupaten Ogan Komering Ulu Timur (%), 2019
Percentage of Monthly Expenditure per Capita by Commodity Group in Ogan Komering Ulu Timur Regency (%), 2019



Sumber/Source: BPS-Survei Sosial Ekonomi Nasional (Susenas) Maret 2019
BPS-National Socioeconomic Survey March 2019

Tabel
Table 10.1

Rata-rata Pengeluaran per Kapita Sebulan Menurut Kelompok Komoditas (rupiah) di Kabupaten Ogan Komering Ulu Timur, 2018 dan 2019
Monthly Average Expenditure per Capita by Commodity Group (rupiahs) in Ogan Komering Ulu Timur Regency, 2018 and 2019

Kelompok Komoditas/Commodity Group	2018	2019
(1)	(2)	(3)
Makanan/Food		
Padi-padian/ <i>Cereals</i>	77 508	62 882
Umbi-umbian/ <i>Tubers</i>	2 372	3 072
Ikan/udang/cumi/kerang/ <i>Fish/shrimp/common squid/shells</i>	34 845	36 051
Daging/ <i>Meat</i>	13 824	18 207
Telur dan susu/ <i>Eggs and milk</i>	25 920	29 814
Sayur-sayuran/ <i>Vegetables</i>	44 518	39 758
Kacang-kacangan/ <i>Legumes</i>	10 668	11 645
Buah-buahan/ <i>Fruits</i>	18 613	19 250
Minyak dan kelapa/ <i>Oil and coconut</i>	12 869	14 162
Bahan minuman/ <i>Beverage stuffs</i>	15 133	16 812
Bumbu-bumbuan/ <i>Spices</i>	10 241	11 211
Konsumsi lainnya/ <i>Miscellaneous food items</i>	8 896	9 228
Makanan dan minuman jadi/ <i>Prepared food and beverages</i>	123 697	123 569
Rokok/ <i>Cigarettes</i>	68 163	79 945
Jumlah makanan/Total food	467 267	475 606
Bukan makanan/Non-food		
Perumahan dan fasilitas rumah tangga/ <i>Housing and household facilities</i>	203 545	220 136
Aneka komoditas dan jasa/ <i>Goods and services</i>	86 267	94 352
Pakaian, alas kaki, dan tutup kepala/ <i>Clothing, footwear, and headgear</i>	27 124	31 574
Komoditas tahan lama/ <i>Durable goods</i>	67 691	23 657
Pajak, pungutan, dan asuransi/ <i>Taxes and insurance</i>	34 103	30 318
Keperluan pesta dan upacara/kenduri/ <i>Parties and ceremonies</i>	6 453	12 539
Jumlah bukan makanan/Total non-food	425 182	412 576
Jumlah/Total	892449	888 182

Sumber/Source: BPS, Survei Sosial Ekonomi Nasional (Susenas) Maret/BPS-Statistics Indonesia, National Socioeconomic Survey March

Tabel
Table 10.2

Persentase Pengeluaran per Kapita Sebulan Menurut Kelompok Komoditas di Kabupaten Ogan Komering Ulu Timur, 2018 dan 2019
Percentage of Monthly Expenditure per Capita by Commodity Group in Ogan Komering Ulu Timur Regency, 2018 and 2019

Kelompok Komoditas/Commodity Group	2018	2019
(1)	(2)	(3)
Makanan/Food		
Padi-padian/ <i>Cereals</i>	8,68	7,08
Umbi-umbian/ <i>Tubers</i>	0,27	0,35
Ikan/udang/cumi/kerang/ <i>Fish/shrimp/common squid/shells</i>	3,90	4,06
Daging/ <i>Meat</i>	1,55	2,05
Telur dan susu/ <i>Eggs and milk</i>	2,90	3,36
Sayur-sayuran/ <i>Vegetables</i>	4,99	4,48
Kacang-kacangan/ <i>Legumes</i>	1,20	1,31
Buah-buahan/ <i>Fruits</i>	2,09	2,17
Minyak dan kelapa/ <i>Oil and coconut</i>	1,44	1,59
Bahan minuman/ <i>Beverage stuffs</i>	1,70	1,89
Bumbu-bumbuan/ <i>Spices</i>	1,15	1,26
Konsumsi lainnya/ <i>Miscellaneous food items</i>	1,00	1,04
Makanan dan minuman jadi/ <i>Prepared food and beverages</i>	13,86	13,91
Rokok/ <i>Cigarettes</i>	7,64	9,00
Jumlah makanan/Total food	52,36	53,55
Bukan makanan/Non-food		
Perumahan dan fasilitas rumah tangga/ <i>Housing and household facilities</i>	22,81	24,79
Aneka komoditas dan jasa/ <i>Goods and services</i>	9,67	10,62
Pakaian, alas kaki, dan tutup kepala/ <i>Clothing, footwear, and headgear</i>	3,04	3,55
Komoditas tahan lama/ <i>Durable goods</i>	7,58	2,66
Pajak, pungutan, dan asuransi/ <i>Taxes and insurance</i>	3,82	3,41
Keperluan pesta dan upacara/kenduri/ <i>Parties and ceremonies</i>	0,72	1,41
Jumlah bukan makanan/Total non-food	47,64	46,45
Jumlah/Total	100,00	100,00

Sumber/Source: BPS, Survei Sosial Ekonomi Nasional (Susenas) Maret/BPS-Statistics Indonesia, National Socioeconomic Survey March

Tabel
Table 10.3

Persentase Penduduk Menurut Golongan Pengeluaran Per Kapita Sebulan di Kabupaten Ogan Komering Ulu Timur, 2018 dan 2019
Percentage of Population by Per Capita Spending Group a Month in Ogan Komering Ulu Timur Regency, 2018 and 2019

Golongan Pengeluaran Spending Group (Rp)	2018	2019
(1)	(2)	(3)
< 150 000	0	0
150 000–199 999	0	0
200 000–299 999	2,01	1,10
300 000–499 999	21,54	17,15
500 000–749 999	33,02	30,25
750 000–999 999	15,39	19,44
1 000 000–1 499 999	17,35	22,87
> 1 500 000	10,70	9,19
Jumlah/Total	100,00	100,00

Sumber/Source: BPS, Survei Sosial Ekonomi Nasional (Susenas) Maret/BPS-Statistics Indonesia, National Socioeconomic Survey March

11

PERDAGANGAN TRADE



PENJELASAN TEKNIS

1. Data yang disajikan pada bab ini merupakan data jumlah sarana perdagangan yang tercatat oleh Dinas Perindustrian dan Perdagangan Kabupaten Ogan Komering Ulu Timur.
2. Pasar adalah lembaga ekonomi tempat bertemunya pembeli dan penjual, baik secara langsung maupun tidak langsung untuk melakukan transaksi perdagangan (UU No. 7 Tahun 2014 Tentang Perdagangan).
3. Pasar rakyat adalah tempat usaha yang ditata, dibangun dan dikelola oleh pemerintah, pemerintah daerah, swasta, badan usaha milik negara, dan / atau badan usaha milik daerah, dapat berupa toko, kios, los, dan tenda yang dimiliki/ dikelola oleh pedagang kecil dan menengah, dengan proses jual beli barang melalui tawar-menawar (UU No. 7 Tahun 2014 Tentang Perdagangan).

TECHNICAL NOTES

1. *Data in this chapter is the number of trading facilities recorded by Department of Industry and Trade of East Ogan Komering Ulu Regency.*
2. *The market is an economic institution where buyers and sellers meet, either directly or indirectly, to conduct trade transactions (UU No. 7 year 2014 about Trade).*
3. *The people's market is a place of business that is laid out, built and managed by governments, local governments, private, state-owned enterprises, and/or local enterprises, can be stores, kiosks, Los, and tents owned/managed by small and medium-sized merchants, with the process of buying and selling goods through bargaining (UU No. 7 year 2014 about Trade).*

<https://okutimurkab.bps.go.id>

ULASAN

Perdagangan merupakan salah satu aktivitas ekonomi yang memberikan kontribusi signifikan terhadap perekonomian Kabupaten Ogan Komering Ulu Timur. Hal ini didukung dengan letak wilayah Kabupaten Ogan Komering Ulu Timur yang dilalui oleh jalan lintas tengah. Berdasarkan data dari Dinas Perindustrian dan Perdagangan, jumlah sarana perdagangan di Kabupaten Ogan Komering Ulu Timur mengalami peningkatan setiap tahun. rata-rata peningkatan mencapai lebih dari 500 unit per tahun.

Pada tahun 2019, sarana perdagangan di Kabupaten Ogan Komering Ulu Timur terdapat sebanyak 3.741 unit. jumlah tersebut mengalami peningkatan sebanyak 532 unit dibandingkan tahun sebelumnya. Ditinjau dari jenisnya, 70 unit diantaranya merupakan pasar termasuk pasar kalangan, 876 unit toko, 1.443 unit kios, dan 1.352 unit warung.

DESCRIPTION

Trade is one of the economic activities that contributes significantly to the economy of the Ogan Komering Ulu Timur Regency. It is supported by the region of Ogan Komering Ulu Timur Regency which is traversed by the middle cross roads. Based on data from the Department of Industry and Trade, the number of trading facilities in Ogan Komering Ulu Timur regency has increased every year. The average increase reaches more than 500 units per year.

In 2019, the trading facility in Ogan Komering Ulu Timur regency was 3,741 units. The number has increased by 532 units compared to the previous year. Reviewed from its kind, 70 units of markets, 876 shop units, 1,443 kiosk units, and 1,352 units of stalls.

Gambar 11.1
Figures

Jumlah Sarana Perdagangan di Kabupaten Ogan Komerling Ulu Timur (unit), 2019
Number of Trading Facilities in Ogan Komerling Ulu Timur Regency (unit), 2019



Sumber/Source : Dinas Perindustrian dan Perdagangan Kabupaten Ogan Komerling Ulu Timur / Department of Industry and Trade in Ogan Komerling Ulu Timur Regenc

Tabel
Table 11.1**Jumlah Sarana Perdagangan Menurut Jenisnya di
Kabupaten Ogan Komering Ulu Timur, 2016–2019**
**Number of Trading Facilities by Type of Facility in Ogan
Komering Ulu Timur Regency, 2016–2019**

Jenis Sarana Perdagangan Type of Trading Facilities	2016	2017	2018	2019
(1)	(2)	(3)	(4)	(5)
Pasar/Market	70	70	70	70
Toko/Store	440	674	775	876
Kios	951	1 031	1 237	1 443
Warung	625	901	1 126	1 352
Jumlah/Total	2 086	2 676	3 209	3 741

Sumber/Source: Dinas Perindustrian dan Perdagangan Kabupaten Ogan Komering Ulu Timur / *Department of Industry and Trade in Ogan Komering Ulu Timur Regency*

12

SISTEM NERACA REGIONAL SYSTEM OF REGIONAL ACCOUNTS

SELAMAT DATANG
DI KAWASAN PERKANTORAN KADUPATEKOT
SUMATERA SELAY

PENJELASAN TEKNIS

1. Sumber data yang digunakan dalam bab ini berasal dari Badan Pusat Statistik Republik Indonesia (BPS- RI).
2. Penghitungan statistik neraca regional yang digunakan di sini mengikuti buku petunjuk yang diterbitkan oleh Perserikatan Bangsa Bangsa yang dikenal sebagai "Sistem Neraca Nasional". Namun, penerapan statistik neraca regional tersebut telah disesuaikan dengan kondisi sosial ekonomi Ogan Komering Ulu Timur.
3. Produk Domestik Regional Bruto (PDRB) pada tingkat regional (provinsi) menggambarkan kemampuan suatu wilayah untuk menciptakan output (nilai tambah) pada suatu waktu tertentu. Untuk menyusun PDRB digunakan 2 pendekatan yaitu Lapangan Usaha dan Pengeluaran.
4. PDRB dari sisi lapangan usaha merupakan penjumlahan seluruh komponen nilai tambah bruto yang mampu diciptakan oleh sektor-sektor ekonomi atas berbagai aktivitas produksinya. Sedangkan dari sisi pengeluaran menjelaskan penggunaan dari nilai tambah tersebut.

TECHNICAL NOTES

1. *Source of data used in this chapter comes from the BPS Statistics Indonesia (BPS-RI).*
2. *Calculation of regional accounts statistics which is used here follows the user guide published by the United Nations known as the "System of National Accounts". However, the application of regional account statistics has been adjusted to the socio-economic conditions of Ogan Komering Ulu Timur.*
3. *The basic measure of the value added arising from economic is known as gross regional domestic product (grdp) at the regional level (provinces). To compile these statistics, two approaches have been used, i.e. "production approach" and "expenditure approach".*
4. *The first approach is to measure value added produced by various kinds of economic activities, while the second approach is to measure final uses o the country's output. In other words, grdp is the sum fo total value added produced by all economic industries (activities) and the way of using it.*

<https://okutimurkab.bps.go.id>

ULASAN

PDRB Kabupaten Ogan Komering Ulu Timur berdasarkan harga berlaku pada tahun 2019 mencapai 15.068,13 miliar rupiah. Dari sisi lapangan usaha, nilai PDRB tersebut paling banyak berasal dari kontribusi nilai tambah yang dihasilkan pada kategori pertanian, kehutanan, dan perikanan. Sementara dari sisi penggunaan, distribusi PDRB sebagian besar dikeluarkan untuk konsumsi rumah tangga.

Dilihat berdasarkan harga konstan, PDRB kabupaten Ogan Komering Ulu Timur pada tahun 2019 mencapai 10.063,30 miliar rupiah dengan laju pertumbuhan sebesar 5,86 persen. Laju pertumbuhan tersebut mengalami percepatan 1,43 poin dibandingkan tahun sebelumnya. Laju pertumbuhan terbesar berasal dari kategori Penyediaan Akomodasi dan Makan-Minum.

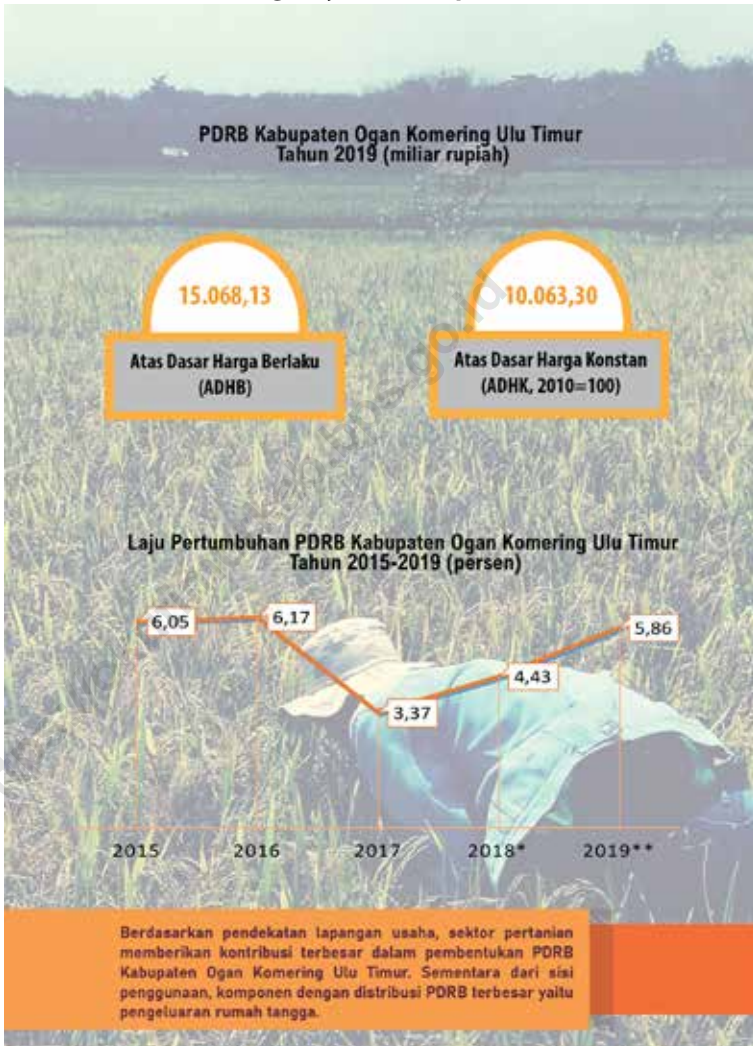
DESCRIPTION

GDRP of Ogan Komering Ulu Timur regency at current price in 2019 reached 15,068.13 billions rupiah. By industries, the value of the PDRB is most derived by contributions of added value was generated in the categories of agriculture, forestry, and fisheries. Meanwhile from the side of use, the distribution of GDRP is largely spent for household consumption.

At the constant price, GDRP of Ogan Komering Ulu Timur in 2019 reached 10,063.30 billions rupiah with economic growth rate of 5.86 percent. The rate of growth has accelerated 1.43 points compared to the previous year. The largest growth rate comes from the category of accommodation and food service activities.

Gambar 12.1
Figures

Produk Domestik Regional Bruto di Kabupaten Ogan Komering Ulu Timur (miliar rupiah), 2019
Gross Regional Domestic Product in Ogan Komering Ulu Timur Regency (billion rupiahs), 2019



Sumber/Source : BPS, berbagai sensus, survei dan sumber lain/BPS-Statistics Indonesia, various census, survey, and other sources

Tabel
Table 12.1.**Produk Domestik Regional Bruto Atas Dasar Harga
Berlaku Menurut Lapangan Usaha di Kabupaten Ogan
Komerling Ulu Timur (miliar rupiah), 2015–2019**
**Gross Regional Domestic Product at Current Market Prices
by Industry in Ogan Komerling Ulu Timur Regency (billion
rupiahs), 2015–2019**

	Lapangan Usaha/Industry	2015	2016	2017	2018 *	2019 **
	(1)	(2)	(3)	(4)	(5)	(6)
A	Pertanian, Kehutanan, dan Perikanan/ <i>Agriculture, Forestry, and Fishing</i>	4 155,17	4 427,93	4 507,14	4 616,70	4 844,83
B	Pertambangan dan Penggalian/ <i>Mining and Quarrying</i>	309,28	314,31	316,16	326,69	362,23
C	Industri Pengolahan/ <i>Manufacturing</i>	870,58	989,88	1 128,94	1 286,95	1 481,00
D	Pengadaan Listrik dan Gas/ <i>Electricity and Gas</i>	4,89	6,61	7,54	7,93	8,58
E	Pengadaan Air; Pengelolaan Sampah, Limbah, dan Daur Ulang/ <i>Water Supply; Sewerage, Waste Management, and Remediation Activities</i>	1,41	1,68	1,89	2,11	2,38
F	Konstruksi/ <i>Construction</i>	2 136,57	2 344,83	2 447,38	2 663,39	2 900,31
G	Perdagangan Besar dan Eceran; Reparasi Mobil dan Sepeda Motor/ <i>Wholesale and Retail Trade; Repair of Motor Vehicles and Motorcycles</i>	1 610,16	1 883,74	2 157,04	2 444,61	2 819,45
H	Transportasi dan Pergudangan/ <i>Transportation and Storage</i>	128,26	140,51	155,71	171,09	190,49
I	Penyediaan Akomodasi dan Makan Minum/ <i>Accommodation and Food Service Activities</i>	136,84	163,82	187,67	217,04	255,85
J	Informasi dan Komunikasi/ <i>Information and Communication</i>	99,57	111,66	123,52	138,05	158,08

Lanjutan Tabel/*Continued Table 12.1*

	Lapangan Usaha/Industry	2015	2016	2017	2018 *	2019 **
	(1)	(2)	(3)	(4)	(5)	(6)
K	Jasa Keuangan dan Asuransi/ <i>Financial and Insurance Activities</i>	102,03	109,81	117,29	126,20	134,19
L	Real Estat/ <i>Real Estate Activities</i>	296,34	311,42	328,71	352,59	384,27
M,N	Jasa Perusahaan/ <i>Business Activities</i>	4,91	5,32	5,71	6,24	6,87
O	Administrasi Pemerintahan, Pertahanan, dan Jaminan Sosial Wajib/ <i>Public Administration and Defence; Compulsory Social Security</i>	816,86	880,21	877,24	925,60	1 000,91
P	Jasa Pendidikan/ <i>Education</i>	228,21	234,65	242,82	253,89	268,80
Q	Jasa Kesehatan dan Kegiatan Sosial/ <i>Human Health and Social Work Activities</i>	109,07	110,72	119,48	124,26	130,91
R,S,T,U	Jasa Lainnya/ <i>Other Services Activities</i>	91,19	95,01	99,67	107,07	118,98
	Produk Domestik Regional Bruto/<i>Gross Regional Domestic Product</i>	11 101,33	12 132,11	12 823,90	13 770,43	15 068,13

Catatan/Note: * Angka sementara/ *Preliminary figures*

**Angka sangat sementara/ *Very preliminary figures*

Sumber/Source: BPS, berbagai sensus, survei dan sumber lain/*BPS-Statistics Indonesia, various census, survey, and other sources*

Tabel
Table 12.2**Produk Domestik Regional Bruto Atas Dasar Harga Konstan 2010 Menurut Lapangan Usaha di Kabupaten Ogan Komering Ulu Timur (miliar rupiah), 2015–2019**
Gross Regional Domestic Product at 2010 Constant Market Prices by Industry in Ogan Komering Ulu Timur Regency (billion rupiahs), 2015–2019

	Lapangan Usaha/Industry	2015	2016	2017	2018 *	2019 **
	(1)	(2)	(3)	(4)	(5)	(6)
A	Pertanian, Kehutanan, dan Perikanan/ <i>Agriculture, Forestry, and Fishing</i>	3 582,52	3 755,33	3 770,58	3 811,09	3 905,22
B	Pertambangan dan Penggalian/ <i>Mining and Quarrying</i>	212,87	213,37	214,84	216,75	233,05
C	Industri Pengolahan/ <i>Manufacturing</i>	576,51	620,86	674,40	734,93	806,46
D	Pengadaan Listrik dan Gas/ <i>Electricity and Gas</i>	3,97	4,63	4,80	5,04	5,44
E	Pengadaan Air; Pengelolaan Sampah, Limbah, dan Daur Ulang/ <i>Water Supply; Sewerage, Waste Management, and Remediation Activities</i>	1,16	1,26	1,33	1,42	1,53
F	Konstruksi/ <i>Construction</i>	1 283,70	1 398,69	1 455,07	1 554,89	1 688,46
G	Perdagangan Besar dan Eceran; Reparasi Mobil dan Sepeda Motor/ <i>Wholesale and Retail Trade; Repair of Motor Vehicles and Motorcycles</i>	1 120,91	1 193,64	1 271,09	1 360,47	1 472,23
H	Transportasi dan Pergudangan/ <i>Transportation and Storage</i>	96,64	102,12	107,50	114,62	123,57
I	Penyediaan Akomodasi dan Makan Minum/ <i>Accommodation and Food Service Activities</i>	87,99	98,39	107,49	119,21	133,54
J	Informasi dan Komunikasi/ <i>Information and Communication</i>	96,12	108,03	108,03	115,60	125,84

Lanjutan Tabel/*Continued Table 12.2*

	Lapangan Usaha/Industry	2015	2016	2017	2018 *	2019 **
	(1)	(2)	(3)	(4)	(5)	(6)
K	Jasa Keuangan dan Asuransi/ <i>Financial and Insurance Activities</i>	80,85	86,33	86,33	89,37	92,77
L	Real Estat/ <i>Real Estate Activities</i>	233,66	243,27	251,26	261,43	275,42
M,N	Jasa Perusahaan/ <i>Business Activities</i>	3,55	3,66	3,78	3,93	4,10
O	Administrasi Pemerintahan, Pertahanan, dan Jaminan Sosial Wajib/ <i>Public Administration and Defence; Compulsory Social Security</i>	558,35	621,51	671,97	728,75	787,63
P	Jasa Pendidikan/ <i>Education</i>	188,64	193,90	200,30	209,15	220,55
Q	Jasa Kesehatan dan Kegiatan Sosial/ <i>Human Health and Social Work Activities</i>	93,22	94,38	96,65	99,57	103,60
R,S,T,U	Jasa Lainnya/ <i>Other Services Activities</i>	74,22	76,02	77,86	80,24	83,89
	Produk Domestik Regional Bruto/<i>Gross Regional Domestic Product</i>	8 294,87	8 815,38	9 103,28	9 506,47	10 063,30

Catatan/Note: * Angka sementara/ *Preliminary figures*

**Angka sangat sementara/ *Very preliminary figures*

Sumber/Source: BPS, berbagai sensus, survei dan sumber lain/*BPS-Statistics Indonesia, various census, survey, and other sources*

Tabel
Table 12.3

Distribusi Persentase Produk Domestik Regional Bruto Atas Dasar Harga Berlaku Menurut Lapangan Usaha di Kabupaten Ogan Komering Ulu Timur, 2015–2019
Percentage Distribution of Gross Regional Domestic Product at Current Market Prices by Industry in Ogan Komering Ulu Timur Regency, 2015–2019

	Lapangan Usaha/Industry	2015	2016	2017	2018 *	2019 **
	(1)	(2)	(3)	(4)	(5)	(6)
A	Pertanian, Kehutanan, dan Perikanan/ <i>Agriculture, Forestry, and Fishing</i>	37,43	36,50	35,15	33,53	32,15
B	Pertambangan dan Penggalian/ <i>Mining and Quarrying</i>	2,79	2,59	2,47	2,37	2,40
C	Industri Pengolahan/ <i>Manufacturing</i>	7,84	8,16	8,80	9,35	9,83
D	Pengadaan Listrik dan Gas/ <i>Electricity and Gas</i>	0,04	0,05	0,06	0,06	0,06
E	Pengadaan Air; Pengelolaan Sampah, Limbah, dan Daur Ulang/ <i>Water Supply; Sewerage, Waste Management, and Remediation Activities</i>	0,01	0,01	0,01	0,02	0,02
F	Konstruksi/ <i>Construction</i>	19,25	19,33	19,08	19,34	19,25
G	Perdagangan Besar dan Eceran; Reparasi Mobil dan Sepeda Motor/ <i>Wholesale and Retail Trade; Repair of Motor Vehicles and Motorcycles</i>	14,50	15,53	16,82	17,75	18,71
H	Transportasi dan Pergudangan/ <i>Transportation and Storage</i>	1,16	1,16	1,21	1,24	1,26
I	Penyediaan Akomodasi dan Makan Minum/ <i>Accommodation and Food Service Activities</i>	1,23	1,35	1,46	1,58	1,70
J	Informasi dan Komunikasi/ <i>Information and Communication</i>	0,90	0,92	0,96	1,00	1,05
K	Jasa Keuangan dan Asuransi/ <i>Financial and Insurance Activities</i>	0,92	0,91	0,91	0,92	0,89

Lanjutan Tabel/*Continued Table* 12.3

	Lapangan Usaha/Industry	2015	2016	2017	2018 *	2019 **
	(1)	(2)	(3)	(4)	(5)	(6)
L	Real Estat/ <i>Real Estate Activities</i>	2,67	2,57	2,56	2,56	2,55
M,N	Jasa Perusahaan/ <i>Business Activities</i>	0,04	0,04	0,04	0,05	0,05
O	Administrasi Pemerintahan, Pertahanan, dan Jaminan Sosial Wajib/ <i>Public Administration and Defence; Compulsory Social Security</i>	7,36	7,26	6,84	6,72	6,64
P	Jasa Pendidikan/ <i>Education</i>	2,06	1,93	1,89	1,84	1,78
Q	Jasa Kesehatan dan Kegiatan Sosial/ <i>Human Health and Social Work Activities</i>	0,98	0,91	0,93	0,90	0,87
R,S,T,U	Jasa Lainnya/ <i>Other Services Activities</i>	0,82	0,78	0,78	0,78	0,79
	Produk Domestik Regional Bruto/<i>Gross Regional Domestic Product</i>	100,00	100,00	100,00	100,00	100,00

Catatan/Note: * Angka sementara/ *Preliminary figures*

** Angka sangat sementara/ *Very preliminary figures*

Sumber/Source: BPS, berbagai sensus, survei dan sumber lain/*BPS-Statistics Indonesia, various census, survey, and other sources*

Tabel
Table 12.4**Laju Pertumbuhan Produk Domestik Regional Bruto Atas Dasar Harga Konstan 2010 Menurut Lapangan Usaha di Kabupaten Ogan Komering Ulu Timur (persen), 2016–2019****Growth Rate of Gross Regional Domestic Product at 2010 Constant Market Prices by Industry in Ogan Komering Ulu Timur Regency (percent), 2016–2019**

Lapangan Usaha/Industry		2016	2017	2018 *	2019 **
(1)		(2)	(3)	(4)	(5)
A	Pertanian, Kehutanan, dan Perikanan/ <i>Agriculture, Forestry, and Fishing</i>	4,82	0,41	1,07	2,47
B	Pertambangan dan Penggalian/ <i>Mining and Quarrying</i>	0,23	0,69	0,89	7,52
C	Industri Pengolahan/ <i>Manufacturing</i>	7,69	8,62	8,97	9,73
D	Pengadaan Listrik dan Gas/ <i>Electricity and Gas</i>	16,57	3,69	4,90	7,99
E	Pengadaan Air; Pengelolaan Sampah, Limbah, dan Daur Ulang/ <i>Water Supply; Sewerage, Waste Management, and Remediation Activities</i>	8,78	5,38	6,89	7,56
F	Konstruksi/ <i>Construction</i>	8,96	4,03	6,86	8,59
G	Perdagangan Besar dan Eceran; Reparasi Mobil dan Sepeda Motor/ <i>Wholesale and Retail Trade; Repair of Motor Vehicles and Motorcycles</i>	6,49	6,49	7,03	8,21
H	Transportasi dan Pergudangan/ <i>Transportation and Storage</i>	5,67	5,26	6,63	7,81
I	Penyediaan Akomodasi dan Makan Minum/ <i>Accommodation and Food Service Activities</i>	11,82	9,25	10,90	12,02
J	Informasi dan Komunikasi/ <i>Information and Communication</i>	12,39	0,00	7,01	8,85
K	Jasa Keuangan dan Asuransi/ <i>Financial and Insurance Activities</i>	6,77	0,00	3,52	3,80
L	Real Estat/ <i>Real Estate Activities</i>	4,11	3,28	4,05	5,35
M,N	Jasa Perusahaan/ <i>Business Activities</i>	3,13	3,51	3,82	4,35

Lanjutan Tabel/*Continued Table 12.4*

Lapangan Usaha/Industry		2016	2017	2018 *	2019 **
	(1)	(2)	(3)	(4)	(5)
0	Administrasi Pemerintahan, Pertahanan, dan Jaminan Sosial Wajib/ <i>Public Administration and Defence; Compulsory Social Security</i>	11,31	8,12	8,45	8,08
P	Jasa Pendidikan/ <i>Education</i>	2,79	3,30	4,42	5,45
Q	Jasa Kesehatan dan Kegiatan Sosial/ <i>Human Health and Social Work Activities</i>	1,24	2,41	3,02	4,05
R,S,T,U	Jasa Lainnya/ <i>Other Services Activities</i>	2,42	2,42	3,06	4,55
Produk Domestik Regional Bruto/<i>Gross Regional Domestic Product</i>		6,28	3,37	4,43	5,86

Catatan/Note: * Angka sementara/ *Preliminary figures*

**Angka sangat sementara/ *Very preliminary figures*

Sumber/Source: BPS, berbagai sensus, survei dan sumber lain/*BPS-Statistics Indonesia, various census, survey, and other sources*

Tabel
Table 12.5**Produk Domestik Regional Bruto Atas Dasar Harga Berlaku Menurut Jenis Pengeluaran di Kabupaten Ogan Komering Ulu Timur (miliar rupiah), 2015–2019**
Gross Regional Domestic Product at Current Market Prices by Type of Expenditure in Ogan Komering Ulu Timur Regency (billion rupiahs), 2015–2019

Jenis Pengeluaran Type of Expenditure	2015	2016	2017	2018*	2019**
(1)	(2)	(3)	(4)	(5)	(6)
Pengeluaran Konsumsi Rumah Tangga <i>Household Consumption Expenditure</i>	7 308,73	7 994,72	8 781,61	9 717,81	1 0758,98
Pengeluaran Konsumsi LNPRT <i>NPISH Consumption Expenditure</i>	126,16	138,01	147,86	170,48	190,88
Pengeluaran Konsumsi Pemerintah <i>Government Consumption Expenditure</i>	1 155,42	1 271,11	1 460,80	1 606,08	1 765,90
Pembentukan Modal Tetap Bruto <i>Gross Fixed Capital Formation</i>	3 743,65	4 087,80	4 364,53	4 797,00	5 054,49
Perubahan Inventori <i>Changes in Inventories</i>	843,86	424,03	3,63	5,32	0,53
Ekspor Barang dan Jasa/ <i>Exports of Goods and Services</i>
Dikurangi: Impor Barang dan Jasa <i>Less: Import of Goods and Services</i>
Diskrepansi Statistik ¹ <i>Statistical Discrepancies¹</i>
Produk Domestik Regional Bruto/Gross Regional Domestic Product	11 101,33	12 132,11	12 823,90	13 770,29	15 068,13

Catatan/Note: * Angka sementara/ *Preliminary figures****Angka sangat sementara/ *Very preliminary figures*

Sumber/Source: BPS, berbagai sensus, survei dan sumber lain/BPS-Statistics Indonesia, various census, survey, and other sources

Tabel
Table 12.6**Produk Domestik Regional Bruto Atas Dasar Harga Konstan 2010 Menurut Jenis Pengeluaran di Kabupaten Ogan Komering Ulu Timur (miliar rupiah), 2015–2019**
Gross Regional Domestic Product at 2010 Constant Market Prices by Type of Expenditure in Ogan Komering Ulu Timur Regency (billion rupiahs), 2015–2019

Jenis Pengeluaran Type of Expenditure	2015	2016	2017	2018*	2019**
(1)	(2)	(3)	(4)	(5)	(6)
Pengeluaran Konsumsi Rumah Tangga <i>Household Consumption Expenditure</i>	5 329,46	5 604,56	5 834,27	6 102,00	6 373,65
Pengeluaran Konsumsi LNPRT <i>NPISH Consumption Expenditure</i>	97,72	103,58	106,23	117,35	128,17
Pengeluaran Konsumsi Pemerintah <i>Government Consumption Expenditure</i>	846,11	854,74	896,49	963,29	1 014,43
Pembentukan Modal Tetap Bruto <i>Gross Fixed Capital Formation</i>	2 768,77	2 972,22	3 143,48	3 292,87	3 481,61
Perubahan Inventori <i>Changes in Inventories</i>	653,03	84,63	5,97	-3,13	0,50
Ekspor Barang dan Jasa/ <i>Exports of Goods and Services</i>
Dikurangi: Impor Barang dan Jasa <i>Less: Import of Goods and Services</i>
Diskrepansi Statistik ¹ <i>Statistical Discrepancies¹</i>
Produk Domestik Regional Bruto/Gross Regional Domestic Product	8 294,87	8 806,82	9 103,28	9 506,47	10 063,30


Catatan/Note: * Angka sementara/ Preliminary figures

***Angka sangat sementara/ Very preliminary figures

Sumber/Source: BPS, berbagai sensus, survei dan sumber lain/BPS-Statistics Indonesia, various census, survey, and other sources

13

**PERBANDINGAN ANTAR KABUPATEN/KOTA
REGENCY/MUNICIPAL COMPARISON**



PENJELASAN TEKNIS

1. Penduduk Indonesia adalah semua orang yang berdomisili di wilayah teritorial Indonesia selama 6 bulan atau lebih dan atau mereka yang berdomisili kurang dari 6 bulan tetapi bertujuan menetap.
2. Laju pertumbuhan Produk Domestik Regional Bruto diperoleh dari perhitungan PDRB atas dasar harga konstan. Nilai tersebut diperoleh dengan cara mengurangi nilai PDRB pada tahun ke-n terhadap nilai pada tahun ke n-1 (tahun sebelumnya), dibagi dengan nilai pada tahun ke n-1, dikalikan dengan 100 persen. Laju pertumbuhan menunjukkan perkembangan agregat pendapatan dari satu waktu tertentu terhadap waktu sebelumnya.
3. Penduduk miskin adalah penduduk yang memiliki rata-rata pengeluaran per kapita per bulan di bawah Garis Kemiskinan.
4. Indeks Pembangunan Manusia (IPM) menjelaskan bagaimana penduduk dapat mengakses hasil pembangunan dalam memperoleh pendapatan, kesehatan, pendidikan dan sebagainya. IPM diperkenalkan oleh UNDP pada tahun 1990 dan

TECHNICAL NOTES

1. *The population of Indonesia are all residents of the entire territory of Indonesia who have stayed for six months or longer, and those who intended to stay more than six months even though their length of stay is less than six months.*
2. *Growth rate of Gross Regional Domestic Product is derived from GRDP at constant market prices. It is obtained by subtracting the value of GRDP year n with the value of GRDP year n-1, divided by the value of GRDP year n-1 then multiplied by 100 percent. The growth rate of GRDP explains the income growth during the given period.*
3. *A person whose expenditure per capita per month is below the poverty line is considered to be poor.*
4. *The Human Development Index (HDI) explains how people can access development results in obtaining income, health, education and so forth. HDI was introduced by United Nations Development Programme (UNDP) in 1990 and published periodically*

dipublikasikan secara berkala dalam laporan tahunan Human Development Report (HDR). IPM dibentuk oleh 3 (tiga) dimensi dasar: Umur panjang dan hidup sehat; pengetahuan; dan standar hidup layak.

in the annual report of the Human Development Report. HDI was formed by three basic dimensions: a long and healthy life; knowledge; and a decent standard of living.

<https://lokutimurkab.bps.go.id>

ULASAN

Perbandingan antar kabupaten/kota yang dikaji pada bab ini meliputi perbandingan jumlah penduduk, laju pertumbuhan PDRB, jumlah penduduk miskin, dan indeks Pembangunan Manusia di 17 kabupaten/kota yang terdapat di wilayah Provinsi Sumatera Selatan.

Dilihat dari sisi kependudukan, kabupaten/kota dengan jumlah penduduk terbanyak yaitu Kota Palembang yang merupakan ibu kota provinsi. Jumlah penduduk yang berdomisili di Kota Palembang pada pertengahan tahun 2019 diperkirakan mencapai 1.662.893 jiwa. Dari sisi kemiskinan, Kota Palembang juga memiliki jumlah penduduk miskin terbanyak di Provinsi Sumatera Selatan yaitu sebanyak 180,67 ribu jiwa.

Dari sisi pertumbuhan ekonomi, kabupaten/kota yang memiliki laju pertumbuhan PDRB tertinggi pada tahun 2019 yaitu Kabupaten Muara Enim dengan laju pertumbuhan mencapai 7,02 persen. Sementara dari sisi pembangunan manusia, Kabupaten dengan Indeks Pembangunan Manusia tertinggi yaitu Kota Palembang dengan nilai IPM sebesar 78,44.

DESCRIPTION

Comparison of the regencies/municipalities is discussed in this chapter include the comparison of population, the growth rate of GDRP, the number of poor population, and the Human Development Index in 17 egencies/municipalities in South Sumatera province.

Seen of the population, the egencies/municipalities with the largest number of population is Palembang which is the provincial capital. The number of population residing in Palembang in the middle of 2019 is estimated to be 1,662,893 people. From the poverty side, the city of Palembang also has the most number of poor people in the province of South Sumatera is 180.67 thousand people.

From the economic growth, the egencies/municipalities which has the highest growth rate of GDRP in the year 2019 is Muara Enim Regency with a growth rate of 7.02 percent. Meanwhile, in terms of human development, the regency with the highest human development index is Palembang with an HDI value of 78.44.

Gambar 13.1
Figures

Jumlah Penduduk menurut Kabupaten/Kota di Provinsi Sumatera Selatan (jiwa), 2019
Population by Regency/Municipality in Sumatera Selatan Province (life), 2019



Sumber/Source : Badan Pusat Statistik Provinsi Sumatera Selatan/ BPS-Statistics of Sumatera Selatan Province

Tabel
Table 13.1**Jumlah Penduduk Menurut Kabupaten/Kota di Provinsi Sumatera Selatan (jiwa), 2015–2019**
Population by Regency/Municipality in Sumatera Selatan Province (life), 2015–2019

Kabupaten/Kota Regency/Municipality	2015	2016	2017	2018	2019
(1)	(2)	(3)	(4)	(5)	(6)
Ogan Komering Ulu	349 787	354 488	359 092	363 617	367 865
Ogan Komering Ilir	787 513	798 482	809 203	819 570	829 800
Muara Enim	600 398	609 607	618 762	627 818	636 815
Lahat	392 235	397 424	401 494	405 524	409 382
Musi Rawas	384 333	389 239	394 384	399 075	403 819
Musi Banyuasin	611 506	620 738	629 791	638 625	647 075
Banyuasin	811 501	822 575	833 625	844 175	854 628
Ogan Komering Ulu Selatan	344 074	348 574	352 926	357 105	361 085
Ogan Komering Ulu Timur	649 394	565 568	663 481	670 272	676 797
Ogan Ilir	409 171	414 504	419 773	425 032	430 095
Empat Lawang	238 118	241 336	244 312	247 285	250 209
Panukal Abab Lematang Ilir	179 529	182 219	184 671	187 281	189 764
Musi Rawas Utara	182 828	185 315	187 635	189 895	192 199
Palembang	1 580 517	1 602 071	1 623 099	1 643 488	1 662 893
Prabumulih	177 078	179 563	182 128	184 425	186 834
Pagar Alam	133 862	135 328	136 605	137 909	139 194
Lubuk Linggau	219 471	222 870	226 002	229 224	232 229
Sumatera Selatan	8 052 315	8 160 901	8 266 983	8 370 320	8 470 683

Sumber/Source: BPS,Proyeksi Penduduk Indonesia 2010–2035/ BPS-Statistics Indonesia, Indonesia Population Projection 2010–2035

Tabel
Table 13.2

Laju Pertumbuhan Produk Domestik Regional Bruto Atas Dasar Harga Konstan 2010 Menurut Kabupaten/Kota di Provinsi Sumatera Selatan (persen), 2015–2019
Rate of Growth of Gross Regional Domestic Products at Constant 2010 Prices by Regency/Municipality in Sumatera Selatan Province (percent), 2015–2019

Kabupaten/Kota Regency/Municipality	2015	2016	2017	2018 *	2019 **
(1)	(2)	(3)	(4)	(5)	(6)
Ogan Komering Ulu	3,05	3,96	4,06	5,00	5,64
Ogan Komering Ilir	4,81	4,47	5,11	5,01	5,14
Muara Enim	7,62	6,78	7,16	8,67	7,02
Lahat	2,14	2,34	4,44	4,07	5,62
Musi Rawas	5,13	5,25	5,03	5,79	5,88
Musi Banyuasin	2,29	2,17	3,02	3,23	4,57
Banyuasin	5,56	5,89	5,05	5,14	5,22
Ogan Komering Ulu Selatan	4,54	5,19	4,51	5,16	5,07
Ogan Komering Ulu Timur	6,05	6,17	3,37	4,43	5,86
Ogan Ilir	4,43	5,13	5,14	5,26	5,16
Empat Lawang	4,50	4,54	3,71	4,23	3,62
Panukal Abab Lematang Ilir	4,44	5,19	5,97	6,43	6,16
Musi Rawas Utara	3,34	2,70	4,65	4,22	4,16
Palembang	5,45	5,74	6,21	6,69	5,94
Prabumulih	4,84	6,62	5,27	5,83	5,55
Pagar Alam	4,33	4,41	4,81	4,31	3,23
Lubuk Linggau	6,00	6,33	6,31	6,01	5,69
Sumatera Selatan	4,84	4,42	5,04	5,51	6,04

Catatan/Note: * Angka sementara/ Preliminary figures

**Angka sangat sementara/ Very preliminary figures

Sumber/Source: BPS, diolah dari berbagai sensus, survei dan sumber lain/BPS-Statistics Indonesia, various census, survey, and other sources

Tabel
Table 13.3**Jumlah Penduduk Miskin Menurut Kabupaten/Kota di
Provinsi Sumatera Selatan (ribu jiwa), 2015–2019**
**Number of Poor Population by Regency/Municipality in
Sumatera Selatan Province (thousand life), 2015–2019**

Kabupaten/Kota Regency/Municipality	2015	2016	2017	2018	2019
(1)	(2)	(3)	(4)	(5)	(6)
Ogan Komering Ulu	46	46,97	46,34	45,71	46,84
Ogan Komering Ilir	134,10	127,54	127,06	124,86	124,14
Muara Enim	87,10	82,35	81,30	78,58	78,75
Lahat	70,70	67,83	67,33	65,31	65,03
Musi Rawas	58	55,50	55,96	54,75	53,82
Musi Banyuasin	111,90	106,78	105,08	105,15	105,83
Banyuasin	100,60	95,99	95,28	95,29	96,55
Ogan Komering Ulu Selatan	40,60	38,42	38,63	37,87	37,92
Ogan Komering Ulu Timur	72,80	73,93	72,81	70,65	70,40
Ogan Ilir	59	57,01	56,85	55,87	57,06
Empat Lawang	31,60	30,17	30,29	30,20	30,68
Panukal Abab Lematang Ilir	26,80	25,89	26,75	25,78	25,47
Musi Rawas Utara	35,90	36,95	36,46	36,19	36,63
Palembang	203,10	191,95	184,41	179,32	180,67
Prabumulih	21,40	20,47	20,72	20,95	21,62
Pagar Alam	12,90	12,40	12,12	12,07	12,37
Lubuk Linggau	33,20	31,05	29,54	29,74	29,98
Sumatera Selatan	1 145,60	1 101,19	1 086,92	1 068,27	1 073,74

Sumber/Source: BPS, Survei Sosial Ekonomi Nasional Maret/ BPS-Statistics Indonesia, Based on March National Socio Economic Survey

Tabel
Table 13.4

**Indeks Pembangunan Manusia Menurut Kabupaten/Kota
di Provinsi Sumatera Selatan, 2015–2019**
*Human Development Index by Regency/Municipality in
Sumatera Selatan Province, 2015–2019*

Kabupaten/Kota Regency/Municipality	2015	2016	2017	2018	2019
(1)	(2)	(3)	(4)	(5)	(6)
Ogan Komering Ulu	67,18	67,47	68,28	69,01	69,45
Ogan Komering Ilir	64,73	65,44	66,11	66,57	66,96
Muara Enim	65,82	66,71	67,63	68,28	68,88
Lahat	65,25	65,75	66,38	66,99	67,62
Musi Rawas	64,11	64,75	65,31	66,18	66,92
Musi Banyuasin	65,76	66,45	66,96	67,57	67,83
Banyuasin	64,15	65,01	65,85	66,4	66,9
Ogan Komering Ulu Selatan	62,57	63,42	63,96	64,84	65,43
Ogan Komering Ulu Timur	67,17	67,38	67,84	68,58	69,34
Ogan Ilir	65,35	65,45	65,63	66,43	67,22
Empat Lawang	63,55	64	64,21	64,81	65,1
Panukal Abab Lematang Ilir	60,83	61,66	62,58	63,49	64,33
Musi Rawas Utara	62,32	63,05	63,18	63,75	64,32
Palembang	76,29	76,59	77,22	77,89	78,44
Prabumulih	73,19	73,38	73,58	74,04	74,4
Pagar Alam	65,37	65,96	66,81	67,62	68,44
Lubuk Linggau	73,17	73,57	73,67	74,09	74,81
Sumatera Selatan	67,46	68,24	68,86	69,39	70,02

Sumber/Source: BPS, diolah dari berbagai sensus, survei dan sumber lain/BPS-Statistics Indonesia, various census, survey, and other sources



Sensus
Penduduk
2020

#MencatatIndonesia

DATA

MENCERDASKAN BANGSA

— *Enlighten The Nation* —



BADAN PUSAT STATISTIK
KABUPATEN OGAN KOMERING ULU TIMUR
BPS-STATISTICS OF OGAN KOMERING ULU
TIMUR REGENCY

Jl. . Adiwiyata KM 07 (SP Lingot) Kotabaru Selatan, Martapura

Telp.: (0735) 481606 Fax.: 481606

Homepage: <http://okutimurkab.bps.go.id>, E-mail: bps1609@bps.go.id



