

KABUPATEN OGAN KOMERING ULU SELATAN DALAM ANGKA

*OGAN KOMERING ULU SELATAN REGENCY
IN FIGURES*

2020



**BADAN PUSAT STATISTIK
KABUPATEN OGAN KOMERING ULU SELATAN**
BPS-STATISTICS OF OGAN KOMERING ULU SELATAN REGENCY

KABUPATEN OGAN KOMERING ULU SELATAN DALAM ANGKA

***OGAN KOMERING ULU SELATAN REGENCY
IN FIGURES***

2020



**Kabupaten Ogan Komering Ulu Selatan Dalam Angka
Ogan Komering Ulu Selatan Regency in Figures
2020**

ISBN: 978-602-70778-3-6

No. Publikasi/*Publication Number*: 16086.2003

Katalog /*Catalog*: 1102001.1608

Ukuran Buku/*Book Size*: 14,8 cm x 21 cm

Jumlah Halaman/*Number of Pages* : xlvii + 386 hal/*pages*

Naskah/*Manuscript*:

BPS Kabupaten Ogan Komering Ulu Selatan

BPS-Statistics of Ogan Komering Ulu Selatan Regency

Penyunting/*Editor*:

BPS Kabupaten Ogan Komering Ulu Selatan

BPS-Statistics of Ogan Komering Ulu Selatan Regency

Gambar Kover/*Cover Design*:

Seksi Integrasi Pengolahan dan Diseminasi Statistik

Section of Integration Processing and Statistics Dissemination

Ilustrasi Kover/*Cover Illustration*:

Kantor BPS Kabupaten Ogan Komering Ulu Selatan

Diterbitkan oleh/*Published by*:

©BPS Kabupaten Ogan Komering Ulu Selatan/*BPS-Statistics of Ogan Komering Ulu Selatan Regency*

Dicetak oleh/*Printed by*:

CV. Inovasi

Dilarang mengumumkan, mendistribusikan, mengomunikasikan, dan/atau menggandakan sebagian atau seluruh isi buku ini untuk tujuan komersil tanpa izin tertulis dari Badan Pusat Statistik.

Prohibited to announce, distribute, communicate, and/or copy part or all of this book for commercial purpose without permission from BPS-Statistics Indonesia.

KEPALA BPS KABUPATEN OGAN KOMERING ULU SELATAN
CHIEF STATISTICIAN OF OGAN KOMERING ULU SELATAN REGENCY



YUSRON, SE., M.Si.



KATA PENGANTAR

Kabupaten Ogan Komering Ulu Selatan Dalam Angka 2020 merupakan publikasi tahunan yang diterbitkan oleh BPS Kabupaten Ogan Komering Ulu Selatan. Disadari bahwa publikasi ini belum sepenuhnya memenuhi harapan pihak pemakai data khususnya para perencana, namun diharapkan dapat membantu melengkapi penyusunan rencana pembangunan di Kabupaten Ogan Komering Ulu Selatan.

Publikasi ini dapat terwujud berkat kerja sama dan bantuan dari berbagai pihak baik instansi pemerintah maupun swasta. Kepada semua pihak yang telah memberikan bantuan disampaikan penghargaan dan terima kasih yang sebesar-besarnya.

Walaupun publikasi ini telah disiapkan sebaik-baiknya, namun disadari masih ada kekurangan dan kesalahan yang terjadi. Untuk perbaikan publikasi ini, tanggapan dan saran yang bersifat konstruktif dari para pemakai sangat diharapkan.

Muaradua, Mei 2020

Kepala BPS

Kabupaten Ogan Komering Ulu Selatan



Yusron, SE., M.Si.



PREFACE

Ogan Komering Ulu Selatan Regency in Figures 2020 is an annual publication written by BPS-Statistics of Ogan Komering Ulu Selatan Regency. Honestly, this publication has not perfect yet and has not filled the user's hope, especially for the planners yet, but hopely it can help to equip compilation of development planning in this new regency.

This comprehensive publication has been made possible with the assistance and contribution from several governmental institutions and private organizations. To all parties who have been involved in the preparation of this publication, I would like to express my sincerest appreciation and gratitude.

Comments and constructive suggestions for the improvement of this publication are always welcome.

*Muaradua, May 2020
Chief Statistician of
Ogan Komering Ulu Selatan Regency*



Yusron, SE., M.Si.

DAFTAR ISI / CONTENTS

	Halaman Page
Kata Pengantar/ <i>Preface</i>	vii
Daftar Isi/ <i>Contents</i>	ix
Daftar Tabel/ <i>List of Tables</i>	xi
Daftar Gambar/ <i>List of Figures</i>	xxxvii
1. Geografi dan Iklim/ <i>Geography and Climate</i>	1
2. Pemerintahan/ <i>Government</i>	19
3. Penduduk dan Ketenagakerjaan/ <i>Population and Employment</i>	53
4. Sosial dan Kesejahteraan Rakyat/ <i>Social and Welfare</i>	89
5. Pertanian, Kehutanan, Peternakan, dan Perikanan/ <i>Agriculture, Forestry, Livestock, and Fishery</i>	173
6. Industri, Pertambangan, dan Energi/ <i>Industry, Mining, and Energy</i>	239
7. Pariwisata/ <i>Tourism</i>	259
8. Transportasi dan Komunikasi/ <i>Transportation and Communication</i>	279
9. Perbankan, Koperasi, dan Harga-harga/ <i>Banking, Cooperative, dan Prices</i>	301
10. Pengeluaran Penduduk/ <i>Population Expenditure</i>	321
11. Perdagangan/ <i>Trade</i>	335
8. Sistem Neraca Regional/ <i>System of Regional Accounts</i>	347
13. Perbandingan Antar Kabupaten/Kota/ <i>Regency/Municipal Comparison</i>	371

DAFTAR TABEL/LIST OF TABLES

	Halaman <i>Page</i>
1. GEOGRAFI DAN IKLIM/GEOGRAPHY AND CLIMATE	1
1.1 KEADAAN GEOGRAFI	10
<i>GEOGRAPHY CONDITION</i>	10
1.1.1 Luas Daerah dan Jumlah Pulau Menurut Kecamatan di Kabupaten Ogan Komering Ulu Selatan, 2019	10
<i>Total Area and Number of Islands by Subdistrict in Ogan Komering Ulu Selatan Regency, 2019.....</i>	10
1.1.2 Tinggi Wilayah dan Jarak ke Ibukota Kabupaten Menurut Kecamatan di Kabupaten Ogan Komering Ulu Selatan, 2019.....	12
<i>Altitude and Distance to the Capital of Regency by Subdistrict in Ogan Komering Ulu Selatan Regency, 2019.....</i>	12
1.1.3 Nama Sungai dan Panjang Alurnya di Kabupaten Ogan Komering Ulu Selatan, 2019	13
<i>River Name and Length in Ogan Komering Ulu Selatan Regency, 2019</i>	13
1.2 KEADAAN IKLIM	14
<i>CLIMATE CONDITION</i>	14
1.2.1 Pengamatan Unsur Iklim Menurut Bulan pada Stasiun Klimatologi Kenten Palembang di Provinsi Sumatera Selatan, 2019	14
<i>Observation of Climate Elements By Months at Climatology Station of Kenten Palembang in Sumatera Selatan Province, 2019</i>	14
1.2.2 Rata-Rata Jumlah Curah Hujan dan Hari Hujan Menurut Bulan di Kabupaten Ogan Komering Ulu Selatan, 2019	17
<i>Average Number of Precipitation and Rain Days by Month in Ogan Komering Ulu Selatan Regency, 2019</i>	17

	Halaman Page
2. PEMERINTAHAN/GOVERNMENT	19
2.1 WILAYAH ADMINISTRATIF	29
ADMINISTRATIVE AREA	29
2.1.1 Jumlah Desa ¹ /Kelurahan Menurut Kecamatan di Kabupaten Ogan Komerling Ulu Selatan, 2015–2019	29
<i>Number of Villages¹/Kelurahan by Subdistrict in Ogan Komerling Ulu Selatan Regency, 2015–2019</i>	<i>29</i>
2.1.2 Jumlah Desa, Kelurahan, Lingkungan, dan Dusun Menurut Kecamatan di Kabupaten Ogan Komerling Ulu Selatan, 2019	30
<i>Number of Villages and Sub Villages by Subdistrict in Ogan Komerling Ulu Selatan Regency, 2019</i>	<i>30</i>
2.2 DEWAN PERWAKILAN RAKYAT DAERAH	31
REGIONAL HOUSE OF REPRESENTATIVE	31
2.2.1 Jumlah Anggota Dewan Perwakilan Rakyat Daerah Menurut Partai Politik dan Jenis Kelamin di Kabupaten Ogan Komerling Ulu Selatan, 2019	31
<i>Number of Regional House of Representatives's Members by Political Parties and Sex in Ogan Komerling Ulu Selatan Regency, 2019</i>	<i>31</i>
2.2.2 Jumlah Anggota Dewan Perwakilan Rakyat Daerah Menurut Tingkat Pendidikan dan Jenis Kelamin di Kabupaten Ogan Komerling Ulu Selatan, 2019	32
<i>Number of Regional House of Representatives's Members by Educational Level and Sex in Ogan Komerling Ulu Selatan Regency, 2019</i>	<i>32</i>
2.2.3 Jumlah Anggota Dewan Perwakilan Rakyat Daerah Menurut Kelompok Umur dan Jenis Kelamin di Kabupaten Ogan Komerling Ulu Selatan, 2019	33
<i>Number of Regional House of Representatives's Members by Age Group and Sex in Ogan Komerling Ulu Selatan Regency, 2019</i>	<i>33</i>
2.2.4 Jumlah Pemilih yang Terdaftar dalam Pemilu Legislatif DPR, DPRD Provinsi, dan DPRD Kabupaten Menurut Kecamatan dan Jenis Kelamin di Kabupaten Ogan Komerling Ulu Selatan, 2019	34

	<i>Number of Registered Voters in the Election of The House of Representative (DPR) and Regional House of Representative (DPRD) of Province and Regency by Subdistrict in Ogan Komering Ulu Selatan Regency, 2019</i>	34
2.2.5	Perolehan Suara dan Kursi DPR, DPRD Provinsi, dan DPRD Kabupaten Menurut Partai Politik Hasil Pemilu di Kabupaten Ogan Komering Ulu Selatan, 2019	35
	<i>Number of Votes and Seats for The House of Representative (DPR) and Regional House of Representative (DPRD) of Province and Regency by Political Party in Ogan Komering Ulu Selatan Regency, 2019</i>	35
2.2.6	Perolehan Suara Sah Pemilu Presiden dan Wakil Presiden Menurut Kecamatan dan Nama Pasangan Calon Presiden dan Wakil Presiden di Kabupaten Ogan Komering Ulu Selatan, 2019	37
	<i>Number of Valid Votes of Presidential and Vice Presidential Election by Subdistrict and Candidate of President and Vice President in Ogan Komering Ulu Selatan Regency, 2019</i>	37
2.3	SUMBER DAYA MANUSIA.....	38
	HUMAN RESOURCES	38
2.3.1	Jumlah Pegawai Negeri Sipil Menurut Jabatan dan Jenis Kelamin di Kabupaten Ogan Komering Ulu Selatan, Desember 2018 dan Desember 2019	38
	<i>Number of Civil Servants by Occupation and Sex in Ogan Komering Ulu Selatan Regency, December 2018 and December 2019</i>	38
2.3.2	Jumlah Pegawai Negeri Sipil Menurut Tingkat Pendidikan dan Jenis Kelamin di Kabupaten Ogan Komering Ulu Selatan, Desember 2018 dan Desember 2019	40
	<i>Number of Civil Servants by Educational Level and Sex in Ogan Komering Ulu Selatan Regency, December 2018 and December 2019 .</i>	40
2.3.3	Jumlah Pegawai Negeri Sipil Menurut Tingkat Kepangkatan dan Jenis Kelamin di Kabupaten Ogan Komering Ulu Selatan, Desember 2018 dan Desember 2019	42
	<i>Number of Civil Servants by Hierarchy and Sex in Ogan Komering Ulu Selatan Regency, December 2018 and December 2019.....</i>	42

2.3.4	Jumlah Pegawai Negeri Sipil Menurut Dinas/Instansi dan Jenis Kelamin di Kabupaten Ogan Komering Ulu Selatan, Desember 2019	44
	<i>Number of Civil Servants by Institution/Office and Sex in Ogan Komering Ulu Selatan Regency, December 2019</i>	44
2.3.5	Jumlah Pegawai Negeri Sipil di Kantor Kecamatan Menurut Jenis Kelamin di Kabupaten Ogan Komering Ulu Selatan, Desember 2018 dan Desember 2019	46
	<i>Number of Civil Servants in Subdistrict Offices by Sex in Ogan Komering Ulu Selatan Regency, December 2018 and December 2019 ..</i>	46
2.4	KEUANGAN PEMERINTAH	48
	GOVERNMENT FINANCE	48
2.4.1	Realisasi Pendapatan Pemerintah Kabupaten Ogan Komering Ulu Selatan Menurut Jenis Pendapatan (ribu rupiah), 2016–2019	48
	<i>Actual Ogan Komering Ulu Selatan Regency Government Revenues by Kind of Revenues (thousand rupiahs), 2016–2019</i>	48
2.4.2	Realisasi Belanja Pemerintah Kabupaten Ogan Komering Ulu Selatan Menurut Jenis Belanja (ribu rupiah), 2016–2019	50
	<i>Actual Ogan Komering Ulu Selatan Regency Government Expenditures by Kind of Expenditures (thousand rupiahs), 2016–2019 .</i>	50
3.	PENDUDUK DAN KETENAGAKERJAAN/POPULATION AND EMPLOYMENT	53
3.1	PENDUDUK.....	66
	POPULATION	66
3.1.1	Penduduk, Laju Pertumbuhan Penduduk per Tahun, Distribusi Persentase Penduduk, Kepadatan Penduduk, Rasio Jenis Kelamin Penduduk Menurut Kecamatan di Kabupaten Ogan Komering Ulu Selatan, 2019	66
	<i>Population, Annual Population Growth Rate, Percentage Distribution of Population, Population Density, and Population Sex Ratio by Subdistrict in Ogan Komering Ulu Selatan Regency, 2019</i>	66

3.1.2	Penduduk, Laju Pertumbuhan Penduduk, Distribusi Persentase Penduduk, Kepadatan Penduduk, Rasio Jenis Kelamin Penduduk Menurut Kecamatan di Kabupaten Ogan Komering Ulu Selatan, 2010 dan 2019	69
	<i>Population, Population Growth Rate, Percentage Distribution of Population, Population Density, and Population Sex Ratio by Subdistrict in Ogan Komering Ulu Selatan Regency, 2010 and 2019.....</i>	69
3.1.3	Jumlah Penduduk Menurut Kecamatan dan Jenis Kelamin di Kabupaten Ogan Komering Ulu Selatan, 2019	72
	<i>Population by Subdistrict and Sex in Ogan Komering Ulu Selatan Regency, 2019</i>	72
3.1.4	Jumlah Penduduk Menurut Kelompok Umur dan Jenis Kelamin di Kabupaten Ogan Komering Ulu Selatan, 2019	73
	<i>Population by Age Group and Sex in Ogan Komering Ulu Selatan Regency, 2019</i>	73
3.1.5	Persentase Penduduk Menurut Kelompok Umur dan Rasio Ketergantungan di Kabupaten Ogan Komering Ulu Selatan, 2019 ...	74
	<i>Percentage of Population by Age Group and Dependency Ratio in Ogan Komering Ulu Selatan Regency, 2019.....</i>	74
3.1.6	Jumlah Rumah Tangga dan Rata-Rata Banyaknya Anggota Rumah Tangga Menurut Kecamatan di Kabupaten Ogan Komering Ulu Selatan, 2018 dan 2019.....	75
	<i>Number of Household and Average Household Size by Subdistrict in Ogan Komering Ulu Selatan Regency, 2018 and 2019</i>	75
3.2	KETENAGAKERJAAN	76
	EMPLOYMENT.....	76
3.2.1	Jumlah Penduduk Berumur 15 Tahun Keatas Menurut Jenis Kegiatan Selama Seminggu yang Lalu dan Jenis Kelamin di Kabupaten Ogan Komering Ulu Selatan, 2019	76
	<i>Population Aged 15 Years and Over by Type of Activity During The Previous Week and Sex in Ogan Komering Ulu Selatan Regency, 2019</i>	76
3.2.2	Penduduk Berumur 15 Tahun ke Atas Menurut Pendidikan Tertinggi yang Ditamatkan dan Jenis Kegiatan Selama Seminggu yang Lalu di Kabupaten Ogan Komering Ulu Selatan, 2019.....	77

	<i>Population 15 Years of Age and Over by Educational Attainment and Type of Activity During the Previous Week in Ogan Komering Ulu Selatan Regency, 2019</i>	77
3.2.3	Penduduk Berumur 15 Tahun Ke Atas yang Bekerja Selama Seminggu yang Lalu Menurut Status Pekerjaan Utama dan Jenis Kelamin di Kabupaten Ogan Komering Ulu Selatan, 2019.....	79
	<i>Population 15 Years of Age and Over who Worked During The Previous Week by Main Employment Status and Sex in Ogan Komering Ulu Selatan Regency, 2019</i>	79
3.2.4	Penduduk Berumur 15 Tahun Ke Atas yang Bekerja Selama Seminggu yang Lalu Menurut Jumlah Jam Kerja pada Pekerjaan Utama dan Jenis Kelamin di Kabupaten Ogan Komering Ulu Selatan, 2019	80
	<i>Population 15 Years of Age and Over who Worked During The Previous Week by Total Working Hours on Main Job and Sex in Ogan Komering Ulu Selatan Regency, 2019</i>	80
3.2.5	Penduduk Berumur 15 Tahun Ke Atas yang Bekerja Selama Seminggu yang Lalu Menurut Jumlah Jam Kerja Seluruhnya dan Jenis Kelamin di Kabupaten Ogan Komering Ulu Selatan, 2019.....	81
	<i>Population 15 Years of Age and Over who Worked During The Previous Week by Total Working Hours and Sex in Ogan Komering Ulu Selatan Regency, 2019</i>	81
3.2.6	Penduduk Berumur 15 Tahun Ke Atas yang Bekerja Selama Seminggu yang Lalu Menurut Lapangan Pekerjaan Utama dan Jenis Kelamin di Kabupaten Ogan Komering Ulu Selatan, 2019.....	82
	<i>Population 15 Years of Age and Over who Worked During The Previous Week by Main Industry and Sex in Ogan Komering Ulu Selatan Regency, 2019</i>	82
3.2.7	Penduduk Berumur 15 Tahun Ke Atas yang Bekerja Selama Seminggu yang Lalu Menurut Kelompok Umur dan Jenis Kelamin di Kabupaten Ogan Komering Ulu Selatan, 2019	83
	<i>Population 15 Years of Age and Over who Worked During The Previous Week by Age Group and Sex in Ogan Komering Ulu Selatan Regency, 2019</i>	83
3.2.8	Penduduk Berumur 15 Tahun Ke Atas yang Bekerja Selama Seminggu yang Lalu Menurut Pendidikan Tertinggi yang Ditamatkan dan Jenis Kelamin di Kabupaten Ogan Komering Ulu Selatan, 2019	84

	<i>Population 15 Years of Age and Over who Worked During The Previous Week by Educational Attainment and Sex in Ogan Komering Ulu Selatan Regency, 2019.....</i>	84
3.2.9	Tingkat Partisipasi Angkatan Kerja dan Tingkat Pengangguran Terbuka Menurut Jenis Kelamin di Kabupaten Ogan Komering Ulu Selatan, 2019	85
	<i>Economically Active Participation Rate and Unemployment Rate by Sex in Ogan Komering Ulu Selatan Regency, 2019.....</i>	85
3.2.10	Jumlah Pencari Kerja yang Terdaftar Menurut Tingkat Pendidikan dan Jenis Kelamin di Kabupaten Ogan Komering Ulu Selatan, 2019	86
	<i>Number of Registered Job Applicants by Educational Level and Sex in Ogan Komering Ulu Selatan Regency, 2019.....</i>	86
3.2.11	Upah Minimum Sektoral Menurut Sektor di Kabupaten Ogan Komering Ulu Selatan, 2018 dan 2019.....	87
	<i>Minimum Sectoral Wages by Sectors in Ogan Komering Ulu Selatan Regency, 2018 and 2019.....</i>	87
4.	SOSIAL DAN KESEJAHTERAAN RAKYAT/SOCIAL AND WELFARE	89
4.1	PENDIDIKAN	106
	EDUCATION	106
4.1.1	Jumlah Sekolah, Guru, dan Murid Taman Kanak-Kanak (TK) di Bawah Kementerian Pendidikan dan Kebudayaan Menurut Kecamatan di Kabupaten Ogan Komering Ulu Selatan, 2018/2019 dan 2019/2020.....	106
	<i>Number of Schools, Teachers, and Pupils in Kindergarten Under The Ministry of Education and Culture by Subdistrict in Ogan Komering Ulu Selatan Regency, 2018/2019 and 2019/2020</i>	106
4.1.2	Jumlah Sekolah, Guru, dan Murid Raudatul Athfal (RA) di Bawah Kementerian Agama Menurut Kecamatan di Kabupaten Ogan Komering Ulu Selatan, 2018/2019 dan 2019/2020.....	109
	<i>Number of Schools, Teachers, and Pupils in Raudatul Athfal (RA) Under The Ministry of Religious Affairs by Subdistrict in Ogan Komering Ulu Selatan Regency, 2018/2019 and 2019/2020.....</i>	109

4.1.3	Jumlah Sekolah, Guru, dan Murid Sekolah Dasar (SD) di Bawah Kementerian Pendidikan dan Kebudayaan Menurut Kecamatan di Kabupaten Ogan Komering Ulu Selatan, 2018/2019 dan 2019/2020 <i>Number of Schools, Teachers, and Pupils in Primary Schools Under The Ministry of Education and Culture by Subdistrict in Ogan Komering Ulu Selatan Regency, 2018/2019 and 2019/2020.....</i>	110 110
4.1.4	Jumlah Sekolah, Guru, dan Murid Madrasah Ibtidaiyah (MI) di Bawah Kementerian Agama Menurut Kecamatan Menurut Kecamatan di Kabupaten Ogan Komering Ulu Selatan, 2018/2019 dan 2019/2020..... <i>Number of Schools, Teachers, and Pupils in Madrasah Ibtidaiyah (MI) Under The Ministry of Religious Affairs by Subdistrict in Ogan Komering Ulu Selatan Regency, 2018/2019 and 2019/2020.....</i>	113 113
4.1.5	Jumlah Sekolah, Guru, dan Murid Sekolah Menengah Pertama (SMP) di Bawah Kementerian Pendidikan dan Kebudayaan Menurut Kecamatan di Kabupaten Ogan Komering Ulu Selatan, 2018/2019 dan 2019/2020 <i>Number of Schools, Teachers, and Pupils in Junior High Schools Under The Ministry of Education and Culture by Subdistrict in Ogan Komering Ulu Selatan Regency, 2018/2019 and 2019/2020.....</i>	116 116
4.1.6	Jumlah Sekolah, Guru, dan Murid Madrasah Tsanawiyah (MTs) di Bawah Kementerian Agama Menurut Kecamatan di Kabupaten Ogan Komering Ulu Selatan, 2018/2019 dan 2019/2020 <i>Number of Schools, Teachers, and Pupils in Madrasah Tsanawiyah (MTs) Under The Ministry of Religious Affairs by Subdistrict in Ogan Komering Ulu Selatan Regency, 2018/2019 and 2019/2020.....</i>	119 119
4.1.7	Jumlah Sekolah, Guru, dan Murid Sekolah Menengah Atas (SMA) di Bawah Kementerian Pendidikan dan Kebudayaan Menurut Kecamatan di Kabupaten Ogan Komering Ulu Selatan, 2018/2019 dan 2019/2020..... <i>Number of Schools, Teachers, and Pupils in Senior High Schools Under The Ministry of Education and Culture by Subdistrict in Ogan Komering Ulu Selatan Regency, 2018/2019 and 2019/2020.....</i>	122 122
4.1.8	Jumlah Sekolah, Guru, dan Murid Sekolah Menengah Kejuruan (SMK) di Bawah Kementerian Pendidikan dan Kebudayaan Menurut Kecamatan di Kabupaten Ogan Komering Ulu Selatan, 2018/2019 dan 2019/2020	125

	<i>Number of Schools, Teachers, and Pupils in Vocational High Schools Under The Ministry of Education and Culture by Subdistrict in Ogan Komering Ulu Selatan Regency, 2018/2019 and 2019/2020.....</i>	125
4.1.9	Jumlah Sekolah, Guru, dan Murid Madrasah Aliyah (MA) di Bawah Kementerian Agama Menurut Kecamatan di Kabupaten Ogan Komering Ulu Selatan, 2018/2019 dan 2019/2020..... <i>Number of Schools, Teachers, and Pupils in Madrasah Aliyah (MA) Under the Ministry of Religious Affairs by Subdistrict in Ogan Komering Ulu Selatan Regency, 2018/2019 and 2019/2020.....</i>	128
4.1.10	Jumlah Desa ¹ /Kelurahan yang Memiliki Fasilitas Sekolah Menurut Kecamatan dan Tingkat Pendidikan di Kabupaten Ogan Komering Ulu Selatan, 2014–2019..... <i>Number of Villages¹ Having Educational Facilities by Subdistrict and Educational Level in Ogan Komering Ulu Selatan Regency, 2014–2019</i>	131
4.1.11	Angka Partisipasi Murni (APM) dan Angka Partisipasi Kasar (APK) Menurut Jenjang Pendidikan di Kabupaten Ogan Komering Ulu Selatan, 2018 dan 2019..... <i>Net Participation Rates and Gross Participation Rates by Educational Level in Ogan Komering Ulu Selatan Regency, 2018 and 2019.....</i>	136
4.1.12	Persentase Penduduk Berumur 15 Tahun ke Atas yang Melek Huruf Menurut Kelompok Umur di Kabupaten Ogan Komering Ulu Selatan, 2018 dan 2019..... <i>Percentage of Literate People Aged 15 Years and Over by Age Group in Ogan Komering Ulu Selatan Regency, 2018 and 2019.....</i>	137
4.1.13	Persentase Penduduk Usia 7-24 Tahun Menurut Jenis Kelamin, Kelompok Umur Sekolah, dan Partisipasi Sekolah di Kabupaten Ogan Komering Ulu Selatan, 2019..... <i>Percentage of Population Aged 7-24 Years by Sex, Age Group, and School Participation in Ogan Komering Ulu Selatan Regency, 2019.....</i>	138
4.2	KESEHATAN.....	139
	HEALTH.....	139
4.2.1	Jumlah Desa ¹ /Kelurahan Yang Memiliki Sarana Kesehatan Menurut Kecamatan di Kabupaten Ogan Komering Ulu Selatan, 2014–2019.....	139

	<i>Number of Villages' Having Health Facilities by Subdistrict in Ogan Komering Ulu Selatan Regency, 2014–2019.....</i>	139
4.2.2	Persentase Penduduk yang Mempunyai Keluhan Kesehatan Selama Sebulan Terakhir Menurut Kecamatan di Kabupaten Ogan Komering Ulu Selatan, 2014–2019..... <i>Percentage of People Who Had Health Complaint During a Month Prior to The Survey by Subdistrict in Ogan Komering Ulu Selatan Regency, 2014–2019.....</i>	145
4.2.3	Jumlah Tenaga Kesehatan Menurut Kecamatan di Kabupaten Ogan Komering Ulu Selatan, 2019..... <i>Number of Medical Personnel by Subdistrict in Ogan Komering Ulu Selatan Regency, 2019.....</i>	146
4.2.4	Jumlah Fasilitas Kesehatan Menurut Kecamatan di Kabupaten Ogan Komering Ulu Selatan, 2019..... <i>Number of Health Facilities by Subdistrict in Ogan Komering Ulu Selatan Regency, 2019.....</i>	147
4.2.5	Jumlah Tenaga Kesehatan Menurut Jenisnya di Kabupaten Ogan Komering Ulu Selatan, 2015-2019..... <i>Number of Medical Personnel by Type in Ogan Komering Ulu Selatan Regency, 2015-2019.....</i>	149
4.2.6	Jumlah Kasus 10 Penyakit Terbanyak di Kabupaten Ogan Komering Ulu Selatan, 2018 dan 2019..... <i>Number of Top 10 Disease Cases in Ogan Komering Ulu Selatan Regency, 2018 and 2019.....</i>	150
4.2.7	Persentase Balita yang Pernah Mendapat Imunisasi Menurut Jenis Imunisasi di Kabupaten Ogan Komering Ulu Selatan, 2015-2019..... <i>Percentage of Children Under 5 Years Who Had Immunization by Type of Immunization in Ogan Komering Ulu Selatan Regency, 2015-2019.....</i>	151
4.2.8	Jumlah Bayi Lahir, Bayi Berat Badan Lahir Rendah (BBLR), BBLR Dirujuk, dan Bergizi Buruk di Kabupaten Ogan Komering Ulu Selatan, 2015-2019..... <i>Number of Born Baby, Baby with Low Birth Weight and Beeing Referred, and Baby with Bad Nutrient in Ogan Komering Ulu Selatan Regency, 2015-2019.....</i>	152

4.2.9	Jumlah Ibu Hamil, Melakukan Kunjungan K1 dan K4, Kurang Energi Kronis (KEK), dan Mendapat Tablet Zat Besi (Fe) di Kabupaten Ogan Komering Ulu Selatan, 2015-2019.....	153
	<i>Number of Pregnant Mother, Visit for K1 and K4, Chronic Energy Deficiency, and Gets Fe Tablet in Ogan Komering Ulu Selatan Regency, 2015-2019.....</i>	<i>153</i>
4.2.10	Jumlah Kasus HIV/AIDS, IMS, DBD, Diare, TB, dan Malaria Menurut Kecamatan di Kabupaten Ogan Komering Ulu Selatan, 2019.....	154
	<i>Number of HIV/AIDS, Sexual Transmitted Infection, Dengue Fever, Tuberculosis, and Malaria by Subdistrict in Ogan Komering Ulu Selatan Regency, 2019.....</i>	<i>154</i>
4.2.11	Jumlah Klinik Keluarga Berencana dan Pos Pelayanan Keluarga Berencana Desa Menurut Kecamatan di Kabupaten Ogan Komering Ulu Selatan, 2019	155
	<i>Number of Family Planning Clinics and Family Palnning Service Posts by Subdistrict in Ogan Komering Ulu Selatan Regency, 2019.....</i>	<i>155</i>
4.2.12	Jumlah Pasangan Usia Subur (PUS) dan Peserta KB Aktif Menurut Kecamatan dan Jenis Kontrasepsi di Kabupaten Ogan Komering Ulu Selatan, 2019	156
	<i>Number of Eligible Couples and Family Planning Participants by Kind of Contraception in Ogan Komering Ulu Selatan Regency, 2019.....</i>	<i>156</i>
4.3	AGAMA DAN SOSIAL LAINNYA	158
	RELIGION AND OTHER SOCIAL AFFAIRS	158
4.3.1	Jumlah Penduduk Menurut Kecamatan dan Agama yang Dianut di Kabupaten Ogan Komering Ulu Selatan, 2019.....	158
	<i>Population by Subdistrict and Religion in Ogan Komering Ulu Selatan Regency, 2019</i>	<i>158</i>
4.3.2	Jumlah Tempat Peribadatan Menurut Kecamatan di Kabupaten Ogan Komering Ulu Selatan, 2019	159
	<i>Number of Places of Worship by Subdistrict and Religion in Ogan Komering Ulu Selatan Regency, 2019</i>	<i>159</i>
4.3.3	Jumlah Desa ¹ /Kelurahan yang Mengalami Bencana Alam ² Menurut Kecamatan di Kabupaten Ogan Komering Ulu Selatan, 2011– 2018.....	160

	<i>Number of Villages¹ that Had Natural Disaster² by Subdistrict in Ogan Komering Ulu Selatan Regency, 2011– 2018.....</i>	160
4.3.4	Jumlah Jamaah Haji yang Diberangkatkan ke Tanah Suci Mekkah Menurut Kecamatan di Kabupaten Ogan Komering Ulu Selatan, 2015–2019..... <i>Number of Hajj Pilgrims Departured to the Holyland of Mecca by Subdistrict in Ogan Komering Ulu Selatan Regency, 2015–2019.....</i>	163
4.3.5	Jumlah Perkara Cerai, Talak, dan Lainnya Menurut Kecamatan di Kabupaten Ogan Komering Ulu Selatan, 2019..... <i>Number of Separations, Divorces, and Other Cases by Subdistrict in Ogan Komering Ulu Selatan Regency, 2019.....</i>	164
4.3.6	Jumlah dan Persentase Penyelesaian Tindak Pidana Menurut Bulan di Kabupaten Ogan Komering Ulu Selatan, 2019..... <i>Number and Percentage of Clearing of Criminal Cases by Month in Ogan Komering Ulu Selatan Regency, 2019.....</i>	165
4.3.7	Jumlah Perkara yang Masuk dan Putus Menurut Bulan di Kabupaten Ogan Komering Ulu Selatan, 2019..... <i>Number of Reported and Verdicted Cases by Month in Ogan Komering Ulu Selatan Regency, 2019.....</i>	166
4.3.8	Jumlah Pencetakan Kartu Keluarga (KK), Kartu Tanda Penduduk Elektronik (KTP), dan Akta Kelahiran Menurut Kecamatan di Kabupaten Ogan Komering Ulu Selatan, 2019..... <i>Number of Family Card, Electronic Identity Card and Birth Certificate Printings by Subdistrict in Ogan Komering Ulu Selatan Regency, 2019.</i>	167
4.3.9	Jumlah Pencetakan Kartu Keluarga (KK), Kartu Tanda Penduduk Elektronik (KTP), dan Akta Kelahiran Menurut Bulan di Kabupaten Ogan Komering Ulu Selatan, 2019..... <i>Number of Family Card, Electronic Identity Card and Birth Certificate Printings by Month in Ogan Komering Ulu Selatan Regency, 2019.....</i>	168
4.3.10	Jumlah Keluarga Menurut Kecamatan dan Klasifikasi Keluarga di Kabupaten Ogan Komering Ulu Selatan, 2019..... <i>Number of Family by Subdistrict and Family Classification in Ogan Komering Ulu Selatan Regency, 2019.....</i>	169

	Halaman Page
4.4 KEMISKINAN	170
POVERTY.....	170
4.4.1 Garis Kemiskinan, Jumlah, dan Persentase Penduduk Miskin di Kabupaten Ogan Komering Ulu Selatan, 2012–2019.....	170
<i>Poverty Line, Number, and Percentage of Poor People in Ogan Komering Ulu Selatan Regency, 2012–2019.....</i>	<i>170</i>
4.4.2 Indeks Kedalaman Kemiskinan dan Indeks Keparahan Kemiskinan di Kabupaten Ogan Komering Ulu Selatan, 2012–2019.....	171
<i>Poverty Gap Index and Poverty Severity Index in Ogan Komering Ulu Selatan Regency, 2012–2019</i>	<i>171</i>
5. PERTANIAN, KEHUTANAN, PETERNAKAN, DAN PERIKANAN/ AGRICULTURE, FORESTRY, LIVESTOCK, AND FISHERY	173
5.1 HORTIKULTURA	188
HORTICULTURE.....	188
5.1.1 Luas Panen Tanaman Sayuran Menurut Kecamatan dan Jenis Tanaman di Kabupaten Ogan Komering Ulu Selatan (ha), 2018 dan 2019.....	188
<i>Harvested Area of Vegetables by Subdistrict and Kind of Plant in Ogan Komering Ulu Selatan Regency (ha), 2018 and 2019</i>	<i>188</i>
5.1.2 Produksi Tanaman Sayuran Menurut Kecamatan dan Jenis Tanaman di Kabupaten Ogan Komering Ulu Selatan (ton), 2018 dan 2019	192
<i>Production of Vegetables by Subdistrict and Kind of Plant in Ogan Komering Ulu Selatan Regency (ton), 2018 dan 2019.....</i>	<i>192</i>
5.1.3 Luas Panen Tanaman Sayuran dan Buah–buahan Semusim Menurut Jenis Tanaman di Kabupaten Ogan Komering Ulu Selatan (ha), 2017–2019	196
<i>Harvested Area of Seasonal Vegetables and Fruits by Kind of Plant in Ogan Komering Ulu Selatan Regency (ha), 2017–2019</i>	<i>196</i>
5.1.4 Produksi Tanaman Sayuran dan Buah–buahan Semusim Menurut Jenis Tanaman di Kabupaten Ogan Komering Ulu Selatan (ton), 2017–2019.....	197

	Halaman Page
	<i>Production of Seasonal Vegetables and Fruits by Kind of Plant in Ogan Komering Ulu Selatan Regency (ton), 2017–2019.....</i> 197
5.1.5	Luas Panen Tanaman Biofarmaka Menurut Kecamatan dan Jenis Tanaman di Kabupaten Ogan Komering Ulu Selatan (m ²), 2018 dan 2019 198 <i>Harvested Area of Medicinal Plants by Subdistrict and Kind of Plant in Ogan Komering Ulu Selatan Regency (m²), 2018 and 2019.....</i> 198
5.1.6	Produksi Tanaman Biofarmaka Menurut Kecamatan dan Jenis Tanaman di Kabupaten Ogan Komering Ulu Selatan (kg), 2018 and 2019 200 <i>Production of Medicinal Plants by Subdistrict and Kind of Plant in Ogan Komering Ulu Selatan Regency (kg) 2018 and 2019.....</i> 200
5.1.7	Luas Panen Tanaman Biofarmaka Menurut Jenis Tanaman di Kabupaten Ogan Komering Ulu Selatan (m ²), 2017–2019..... 202 <i>Harvested Area of Medicinal Plants by Kind of Plant in Ogan Komering Ulu Selatan Regency (m²), 2017–2019.....</i> 202
5.1.8	Produksi Tanaman Biofarmaka Menurut Jenis Tanaman di Kabupaten Ogan Komering Ulu Selatan (kg), 2017–2019 203 <i>Production of Medicinal Plants by Kind of Plant in Ogan Komering Ulu Selatan Regency (kg), 2017–2019.....</i> 203
5.1.9	Luas Panen Tanaman Hias Menurut Kecamatan dan Jenis Tanaman di Kabupaten Ogan Komering Ulu Selatan (m ²), 2018 and 2019 204 <i>Harvested Area of Ornamental Plants by Subdistrict and Kind of Plant in Ogan Komering Ulu Selatan Regency (m²), 2018 and 2019.....</i> 204
5.1.10	Produksi Tanaman Hias Menurut Kecamatan dan Jenis Tanaman di Kabupaten Ogan Komering Ulu Selatan (tangkai), 2018 and 2019.... 206 <i>Production of Ornamental Plants by Subdistrict and Kind of Plant in Ogan Komering Ulu Selatan Regency (stalks), 2018 and 2019.....</i> 206
5.1.11	Luas Panen Tanaman Hias Menurut Jenis Tanaman di Kabupaten Ogan Komering Ulu Selatan (m ²), 2017–2019..... 208 <i>Harvested Area of Ornamental Plants by Kind of Plant in Ogan Komering Ulu Selatan Regency (m²), 2017–2019.....</i> 208
5.1.12	Produksi Tanaman Hias Menurut Jenis Tanaman di Kabupaten Ogan Komering Ulu Selatan (tangkai), 2017–2019 209 <i>Production of Ornamental Plants by Kind of Plant in Ogan Komering Ulu Selatan Regency (stalks), 2017–2019.....</i> 209

	Halaman Page
5.1.13	Produksi Buah–buahan Menurut Kecamatan dan Jenis Tanaman di Kabupaten Ogan Komering Ulu Selatan (ton), 2018 and 2019..... 210 <i>Production of Fruits by Subdistrict and Kind of Plant in Ogan Komering Ulu Selatan Regency (ton), 2018 and 2019..... 210</i>
5.1.14	Produksi Buah–Buahan dan Sayuran Tahunan Menurut Jenis Tanaman di Kabupaten Ogan Komering Ulu Selatan (ton), 2016–2019 214 <i>Production of Annual Fruits and Vegetables by Kind of Plant in Ogan Komering Ulu Selatan Regency (ton), 2016–2019 214</i>
5.2	PERKEBUNAN..... 215 ESTATE CROPS 215
5.2.1	Luas Areal Tanaman Perkebunan Menurut Kecamatan dan Jenis Tanaman di Kabupaten Ogan Komering Ulu Selatan (ha), 2018 dan 2019 215 <i>Planted Area of Estate Crops by Subdistrict and Type of Crops in Ogan Komering Ulu Selatan Regency (ha), 2018 dan 2019 215</i>
5.2.2	Produksi Perkebunan Menurut Kecamatan dan Jenis Tanaman di Kabupaten Ogan Komering Ulu Selatan (ton), 2018 dan 2019..... 219 <i>Production of Estate by Subdistrict and Type of Crops in Ogan Komering Ulu Selatan Regency (ton), 2018 and 2019..... 219</i>
5.3	TANAMAN PANGAN 223 FOOD CROPS 223
5.3.1	Luas Penggunaan Lahan Menurut Kecamatan di Kabupaten Ogan Komering Ulu Selatan (ha), 2019..... 223 <i>Area of Land Using by Subdistrict in Ogan Komering Ulu Selatan Regency (ha), 2019..... 223</i>
5.3.2	Luas Lahan Sawah Menurut Kecamatan dan Jenis Pengairan di Kabupaten Ogan Komering Ulu Selatan (ha), 2019 224 <i>Area of Wetland by Subdistrict and Type of Irrigation in Ogan Komering Ulu Selatan Regency (ha), 2019..... 224</i>
5.3.3	Luas Lahan Bukan Sawah Menurut Kecamatan dan Jenis Lahan di Kabupaten Ogan Komering Ulu Selatan (ha), 2019 225

	Halaman Page
	<i>Area of Non-Wetland by Subdistrict and Type of Land in Ogan Komerling Ulu Selatan Regency (ha), 2019.....</i> 225
5.3.4	Luas Panen Padi Sawah dan Ladang Menurut Kecamatan di Kabupaten Ogan Komerling Ulu Selatan (ha), 2019 226 <i>Harvested Area of Wetland and Dryland Paddy by Subdistrict in Ogan Komerling Ulu Selatan Regency (ha), 2019.....</i> 226
5.3.5	Luas Panen Tanaman Palawija Menurut Kecamatan dan Jenis Tanaman di Kabupaten Ogan Komerling Ulu Selatan (ha), 2019..... 227 <i>Harvested Area of Crops Plant by Subdistrict and Type of Crops in Ogan Komerling Ulu Selatan Regency (ha), 2019.....</i> 227
5.4	KEHUTANAN 229
	FORESTRY 229
5.4.1	Luas Kawasan Hutan di Kabupaten Ogan Komerling Ulu Selatan (ha), 2018 dan 2019..... 229 <i>Extent of Forest Area in Ogan Komerling Ulu Selatan Regency (ha), 2018 and 2019 229</i>
5.5	PETERNAKAN..... 230
	ANIMAL HUSBANDRY..... 230
5.5.1	Populasi Ternak Menurut Kecamatan dan Jenis Ternak di Kabupaten Ogan Komerling Ulu Selatan (ekor), 2019 230 <i>Livestock Population by Subdistrict and Kind of Livestock in Ogan Komerling Ulu Selatan Regency (heads), 2019 230</i>
5.5.2	Populasi Unggas Menurut Kecamatan dan Jenis Unggas di Kabupaten Ogan Komerling Ulu Selatan (ekor), 2019 231 <i>Poultry Population by Subdistrict and Kind of Poultry in Ogan Komerling Ulu Selatan Regency (heads), 2019 231</i>
5.5.3	Jumlah Ternak yang Dipotong Menurut Jenis Ternak di Kabupaten Ogan Komerling Ulu Selatan (ekor), 2017-2019 232 <i>Livestock Slaughtered by Kind of Livestock in Ogan Komerling Ulu Selatan Regency (heads), 2017-2019 232</i>
5.5.4	Produksi Daging Ternak Menurut Jenis Ternak di Kabupaten Ogan Komerling Ulu Selatan (ton), 2018 dan 2019 233

	Halaman Page
	<i>Meat Production by Kind of Livestock in Ogan Komering Ulu Selatan Regency (ton), 2018 and 2019.....</i> 233
5.5.5	Produksi Telur Unggas Menurut Jenis Unggas di Kabupaten Ogan Komering Ulu Selatan (ton), 2018 dan 2019 234
	<i>Egg Production by Kind of Poultry in Ogan Komering Ulu Selatan Regency (ton), 2018 and 2019.....</i> 234
5.6	PERIKANAN 235
	FISHERY..... 235
5.6.1	Produksi Perikanan Tangkap Menurut Kecamatan di Kabupaten Ogan Komering Ulu Selatan (ton), 2017-2019 235
	<i>Production of Fish Capture by Subdistrict in Ogan Komering Ulu Selatan Regency (ton), 2019.....</i> 235
5.6.2	Luas Areal Perikanan Budidaya Menurut Kecamatan di Kabupaten Ogan Komering Ulu Selatan (ha), 2018..... 236
	<i>Total Area of Aquaculture by Subdistrict in Ogan Komering Ulu Selatan Regency (ha), 2018</i> 236
5.6.3	Produksi Perikanan Budidaya Menurut Kecamatan di Kabupaten Ogan Komering Ulu Selatan (ton), 2018..... 237
	<i>Production of Aquaculture by Subdistrict in Ogan Komering Ulu Selatan Regency (ton), 2018.....</i> 237
6.	INDUSTRI, PERTAMBANGAN, DAN ENERGI/INDUSTRY, MINING, AND ENERGY 239
6.1	Daya Terpasang, Produksi, dan Distribusi Listrik PT. PLN (Persero) pada Cabang/Ranting PLN Menurut Kecamatan di Kabupaten Ogan Komering Ulu Selatan, 2019 248
	<i>Installed Electricity Power, Production, and Distribution of PT. PLN (Persero) at PLN Branch by Subdistrict in Ogan Komering Ulu Selatan Regency, 2019</i> 248
6.2	Jumlah Pelanggan Listrik Menurut Kecamatan di Kabupaten Ogan Komering Ulu Selatan, 2015–2019 249
	<i>Number of Electricity Customers by Subdistrict in Ogan Komering Ulu Selatan Regency, 2015–2019</i> 249

	Halaman Page
6.3	Jumlah Pelanggan dan Air yang Disalurkan Menurut Kecamatan di Kabupaten Ogan Komering Ulu Selatan, 2019..... 250 <i>Number of Customers and Distributed Water by Subdistrict in Ogan Komering Ulu Selatan Regency, 2019</i> 250
6.4	Jumlah dan Nilai Air yang Diproduksi dan Disalurkan Menurut Bulan di Kabupaten Ogan Komering Ulu Selatan, 2019..... 251 <i>Number and Value of Produced and Distributed Water by Month in Ogan Komering Ulu Selatan Regency, 2019</i> 251
6.5	Daya Terpasang, Produksi, dan Distribusi Listrik PT. PLN (Persero) pada Cabang/Ranting PLN di Kabupaten Ogan Komering Ulu Selatan, 2014-2019 252 <i>Installed Electricity Power, Production, and Distribution of PT. PLN (Persero) at PLN Branch in Ogan Komering Ulu Selatan Regency, 2014-2019</i> 252
6.6	Jumlah Pelanggan Listrik Menurut Kategori Pelanggan di Kabupaten Ogan Komering Ulu Selatan, 2016–2019..... 253 <i>Number of Electricity Customers by Customers Category in Ogan Komering Ulu Selatan Regency, 2016–2019</i> 253
6.7	Jumlah Pendapatan dari Tenaga Listrik Terjual Menurut Kategori Pelanggan di Kabupaten Ogan Komering Ulu Selatan (juta rupiah), 2016–2019..... 254 <i>Total Revenues from Sold Electricity by Customers Category in Ogan Komering Ulu Selatan Regency (million rupiahs), 2016–2019</i> 254
6.8	Jumlah Industri dan Tenaga Kerja Menurut Klasifikasi Industri di Kabupaten Ogan Komering Ulu Selatan, 2019..... 255 <i>Number of Establishments and Employees by Industrial Classification in Ogan Komering Ulu Selatan Regency, 2019</i> 255
6.9	Jumlah Industri Kecil/Rumah Tangga dan Tenaga Kerja Menurut Kecamatan di Kabupaten Ogan Komering Ulu Selatan, 2019..... 257 <i>Number of Small Scale/Home Industries and Employees by Subdistrict in Ogan Komering Ulu Selatan Regency, 2019</i> 257
7.	PARIWISATA/TOURISM 259
7.1	Jumlah Rumah Makan/Restoran Menurut Kecamatan di Kabupaten Ogan Komering Ulu Selatan, 2016–2019..... 267

	Halaman Page
	<i>Number of Restaurants by Subdistrict in Ogan Komering Ulu Selatan Regency, 2016–2019</i> 267
7.2	Jumlah Hotel dan Akomodasi Lainnya Menurut Kecamatan di Kabupaten Ogan Komering Ulu Selatan, 2018 dan 2019 268 <i>Number of Hotels and Other Accomodations by Subdistrict in Ogan Komering Ulu Selatan Regency, 2018 and 2019</i> 268
7.3	Jumlah Wisatawan yang Berkunjung Menurut Jenis Wisatawan di Kabupaten Ogan Komering Ulu Selatan, 2013-2019..... 269 <i>Number of Tourist Visits by Type of Tourist in Ogan Komering Ulu Selatan Regency, 2013-2019</i> 269
7.4	Daftar Nama Objek Wisata Menurut Kecamatan di Kabupaten Ogan Komering Ulu Selatan, 2019 270 <i>List of TourismAttraction by Subdistrict in Ogan Komering Ulu Selatan Regency, 2019</i> 270
7.5	Rata-Rata Lama Menginap Tamu dan Tingkat Penghunian Kamar Hotel dan Akomodasi Lainnya Menurut Bulan di Kabupaten Ogan Komering Ulu Selatan, 2018 276 <i>Average Length of Stay and Room Occupancy Rate of Hotels and Other Accomodations by Month in Ogan Komering Ulu Selatan Regency, 2018</i> 276
7.6	Rata-Rata Lama Menginap Tamu Asing dan Domestik Menurut Bulan di Kabupaten Ogan Komering Ulu Selatan (hari), 2018 277 <i>Average Length of Stay of Foreign and Domestic Visitors by Month in Ogan Komering Ulu Selatan Regency (day), 2018</i> 277
8.	TRANSPORTASI DAN KOMUNIKASI/TRANSPORTATION AND COMMUNICATION 279
8.1	TRANSPORTASI 288 TRANSPORTATION 288
8.1.1	Panjang Jalan Menurut Tingkat Kewenangan Pemerintahan di Kabupaten Ogan Komering Ulu Selatan (km), 2017–2019 288 <i>Length of Roads by Level of Government Authority in Ogan Komering Ulu Selatan Regency (km), 2017–2019</i> 288

	Halaman Page
8.1.2	Panjang Jalan Menurut Jenis Permukaan Jalan di Kabupaten Ogan Komering Ulu Selatan (km), 2017–2019 289 <i>Length of Roads by Type of Road Surface in Ogan Komering Ulu Selatan Regency (km), 2017–2019..... 289</i>
8.1.3	Panjang Jalan Menurut Kondisi Jalan di Kabupaten Ogan Komering Ulu Selatan (km), 2017–2019 290 <i>Length of Roads by Condition of Roads in Ogan Komering Ulu Selatan Regency (km), 2017–2019..... 290</i>
8.1.4	Panjang Jalan Menurut Kecamatan dan Tingkat Kewenangan Pemerintahan di Kabupaten Ogan Komering Ulu Selatan (km), 2019 291 <i>Length of Roads by Subdistrict and Level of Government Authority in Ogan Komering Ulu Selatan Regency (km), 2019..... 291</i>
8.1.5	Jumlah Kendaraan Bermotor Menurut Jenis Kendaraan di Kabupaten Ogan Komering Ulu Selatan, 2015–2019 292 <i>Number of Registered Motor Vehicles by Type of Vehicles in Ogan Komering Ulu Selatan Regency, 2015–2019..... 292</i>
8.1.6	Jumlah Kendaraan Angkutan Menurut Jenis Kendaraan di Kabupaten Ogan Komering Ulu Selatan, 2017–2019 293 <i>Number of Transport Vehicles by Type of Vehicles in Ogan Komering Ulu Selatan Regency, 2017–2019..... 293</i>
8.2	KOMUNIKASI..... 294
	COMMUNICATION..... 294
8.2.1	Jumlah Kantor Pos Pembantu Menurut Kecamatan di Kabupaten Ogan Komering Ulu Selatan, 2016–2019 294 <i>Number of Post Offices Subsidiaries by Subdistrict in Ogan Komering Ulu Selatan Regency, 2016–2019..... 294</i>
8.2.2	Jumlah Surat Terdaftar yang Dikirim dan Diterima Menurut Bulan di Kabupaten Ogan Komering Ulu Selatan, 2018 dan 2019 295 <i>Number of Registered Sent and Accepted Letters by Month in Ogan Komering Ulu Selatan Regency, 2018 and 2019..... 295</i>
8.2.3	Jumlah Paket Pos yang Dikirim dan Diterima Menurut Bulan di Kabupaten Ogan Komering Ulu Selatan, 2018 dan 2019 296 <i>Number of Sent and Accepted Post Package by Month in Ogan Komering Ulu Selatan Regency, 2018 and 2019..... 296</i>

	Halaman Page
8.2.4	Jumlah Pemancar Telepon Seluler Menurut Kecamatan dan Pemilik Menara di Kabupaten Ogan Komering Ulu Selatan, 2019 ... 297 <i>Number of Base Transmition Services (BTS) by Subdistrict and Operator in Ogan Komering Ulu Selatan Regency, 2019</i> 297
9.	PERBANKAN, KOPERASI, DAN HARGA-HARGA/BANKING, COOPERATIVE, AND PRICES 301
9.1	Jumlah Koperasi Aktif Menurut Kecamatan di Kabupaten Ogan Komering Ulu Selatan, 2016–2019 309 <i>Number of Active Cooperatives by Subdistrict in Ogan Komering Ulu Selatan Regency, 2016–2019</i> 309
9.2	Jumlah Koperasi Menurut Jenis Koperasi dan Kecamatan di Kabupaten Ogan Komering Ulu Selatan, 2019 310 <i>Number of Cooperative by Kind of Cooperative and Subdistrict in Ogan Komering Ulu Selatan Regency, 2019</i> 310
9.3	Jumlah Aktiva Rupiah dan Valuta Asing Bank Umum dan Bank Perkreditan Rakyat Menurut Bulan di Kabupaten Ogan Komering Ulu Selatan (juta rupiah), 2018 dan 2019 312 <i>Total Commercial and Rural Banks' Assets in Rupiah and Foreign Currency by Month in Ogan Komering Ulu Selatan Regency (million rupiahs), 2018 and 2019</i> 312
9.4	Posisi Simpanan Masyarakat Dalam Rupiah dan Valuta Asing Bank Umum dan Bank Perkreditan Rakyat Menurut Bulan di Kabupaten Ogan Komering Ulu Selatan (juta rupiah), 2019 313 <i>Outstanding of Private Deposit in Rupiah and Foreign Currency of Commercial and Rural Banks by Month in Ogan Komering Ulu Selatan Regency (million rupiahs), 2019</i> 313
9.5	Posisi Pinjaman yang Diberikan Dalam Rupiah dan Valuta Asing Bank Umum dan Bank Perkreditan Rakyat Menurut Jenis Penggunaan di Kabupaten Ogan Komering Ulu Selatan (juta rupiah), 2019 314 <i>Outstanding of Loans in Rupiah and Foreign Currency of Commercial and Rural Banks by Type of Loans in Ogan Komering Ulu Selatan Regency (million rupiahs), 2019</i> 314
9.6	Posisi Kredit Usaha Mikro, Kecil, dan Menengah yang Diberikan Bank Umum Menurut Skala Usaha di Kabupaten Ogan Komering Ulu Selatan (juta rupiah), 2019 315

	<i>Outstanding of Commercial Banks Credits to Micro, Small and Medium Scale Enterprise in Ogan Komering Ulu Selatan Regency (million rupiahs), 2019</i>	315
9.7	Posisi Kredit Usaha Mikro, Kecil, dan Menengah yang Diberikan Bank Umum Menurut Jenis Penggunaan di Kabupaten Ogan Komering Ulu Selatan (juta rupiah), 2019	316
	<i>Outstanding of Commercial Banks Credits to Micro, Small and Medium Scale Enterprise by Type of Credits in Ogan Komering Ulu Selatan Regency (million rupiahs), 2019</i>	316
9.8	Harga Eceran Beberapa Jenis Barang Menurut Bulan di Kabupaten Ogan Komering Ulu Selatan (rupiah), 2019	317
	<i>Retail Price of Some Types of Goods by Month in Ogan Komering Ulu Selatan Regency (rupiahs), 2019</i>	317
10.	PENGELUARAN PENDUDUK/POPULATION EXPENDITURE	321
10.1	Rata-rata Pengeluaran per Kapita Sebulan Menurut Kelompok Komoditas (rupiah) di Kabupaten Ogan Komering Ulu Selatan, 2018 dan 2019	328
	<i>Monthly Average Expenditure per Capita by Commodity Group (rupiahs) in Ogan Komering Ulu Selatan Regency, 2018 and 2019</i>	328
10.2	Persentase Pengeluaran per Kapita Sebulan Menurut Kelompok Komoditas di Kabupaten Ogan Komering Ulu Selatan, 2018 dan 2019	329
	<i>Percentage of Monthly Expenditure per Capita by Commodity Group in Ogan Komering Ulu Selatan Regency, 2018 and 2019</i>	329
10.3	Persentase Penduduk Menurut Golongan Pengeluaran Per Kapita Sebulan di Kabupaten Ogan Komering Ulu Selatan, 2018 dan 2019	330
	<i>Percentage of Population by Per Capita Spending Group a Month in Ogan Komering Ulu Selatan Regency, 2018 and 2019</i>	330
10.4	Rata-rata Pengeluaran per Kapita Sebulan Menurut Kelompok Komoditas dan Golongan Pengeluaran Per Kapita Sebulan (rupiah) di Kabupaten Ogan Komering Ulu Selatan, 2019	331
	<i>Monthly Average Expenditure per Capita by Commodity Group and Per Capita Spending Group (rupiahs) in Ogan Komering Ulu Selatan Regency, 2019</i>	331

11.	PERDAGANGAN/TRADE	335
11.1	Jumlah Sarana Perdagangan Menurut Jenisnya di Kabupaten Ogan Komering Ulu Selatan, 2016–2019..... <i>Number of Trading Facilities by Type of Facility in Ogan Komering Ulu Selatan Regency, 2016–2019</i>	342
11.2	Jumlah Pasar Menurut Kecamatan dan Jenis Pasar di Kabupaten Ogan Komering Ulu Selatan, 2019..... <i>Number of Market by Subdistrict and Type of Market in Ogan Komering Ulu Selatan Regency, 2019</i>	343
11.3	Jumlah Usaha Menurut Badan Usaha di Kabupaten Ogan Komering Ulu Selatan, 2015–2019..... <i>Number of Establishment by Corporation Form in Ogan Komering Ulu Selatan Regency, 2015–2019.....</i>	344
11.4	Jumlah Pedagang Menurut Kecamatan di Kabupaten Ogan Komering Ulu Selatan, 2019..... <i>Number of Trader by Subdistrict in Ogan Komering Ulu Selatan Regency, 2019</i>	345
11.5	Jumlah Tanda Daftar Usaha Perdagangan yang Diterbitkan Menurut Golongan Usaha di Kabupaten Ogan Komering Ulu Selatan, 2015–2019..... <i>Number of Trade Establishment Register List by Establishment Group in Ogan Komering Ulu Selatan Regency, 2015–2019.....</i>	346
12.	SISTEM NERACA REGIONAL/SYSTEM OF REGIONAL ACCOUNTS	347
12.1.	Produk Domestik Regional Bruto Atas Dasar Harga Berlaku Menurut Lapangan Usaha di Kabupaten Ogan Komering Ulu Selatan (miliar rupiah), 2015–2019..... <i>Gross Regional Domestic Product at Current Market Prices by Industry in Ogan Komering Ulu Selatan Regency (billion rupiahs), 2015–2019...</i>	358
12.2	Produk Domestik Regional Bruto Atas Dasar Harga Konstan 2010 Menurut Lapangan Usaha di Kabupaten Ogan Komering Ulu Selatan (miliar rupiah), 2015–2019..... <i>Gross Regional Domestic Product at 2010 Constant Market Prices by Industry in Ogan Komering Ulu Selatan Regency (billion rupiahs), 2015–2019.....</i>	360

	Halaman Page
12.3	Distribusi Persentase Produk Domestik Regional Bruto Atas Dasar Harga Berlaku Menurut Lapangan Usaha di Kabupaten Ogan Komering Ulu Selatan, 2015–2019 362 <i>Percentage Distribution of Gross Regional Domestic Product at Current Market Prices by Industry in Ogan Komering Ulu Selatan Regency, 2015–2019..... 362</i>
12.4	Laju Pertumbuhan Produk Domestik Regional Bruto Atas Dasar Harga Konstan 2010 Menurut Lapangan Usaha di Kabupaten Ogan Komering Ulu Selatan (persen), 2016–2019 364 <i>Growth Rate of Gross Regional Domestic Product at 2010 Constant Market Prices by Industry in Ogan Komering Ulu Selatan Regency (percent), 2016–2019 364</i>
12.5	Produk Domestik Regional Bruto Atas Dasar Harga Berlaku Menurut Jenis Pengeluaran di Kabupaten Ogan Komering Ulu Selatan (miliar rupiah), 2015–2019..... 366 <i>Gross Regional Domestic Product at Current Market Prices by Type of Expenditure in Ogan Komering Ulu Selatan Regency (billion rupiahs), 2015–2019 366</i>
12.6	Produk Domestik Regional Bruto Atas Dasar Harga Konstan 2010 Menurut Jenis Pengeluaran di Kabupaten Ogan Komering Ulu Selatan (miliar rupiah), 2015–2019..... 367 <i>Gross Regional Domestic Product at 2010 Constant Market Prices by Type of Expenditure in Ogan Komering Ulu Selatan Regency (billion rupiahs), 2015–2019..... 367</i>
12.7	Distribusi Persentase Produk Domestik Regional Bruto Atas Dasar Harga Berlaku Menurut Jenis Pengeluaran di Kabupaten Ogan Komering Ulu Selatan, 2015–2019 368 <i>Percentage Distribution of Gross Regional Domestic Product at Current Market Prices by Type of Expenditure in Ogan Komering Ulu Selatan Regency, 2015–2019 368</i>
12.8	Laju Pertumbuhan Produk Domestik Regional Bruto Atas Dasar Harga Konstan 2010 Menurut Jenis Pengeluaran di Kabupaten Ogan Komering Ulu Selatan (persen), 2016–2019 369 <i>Growth Rate of Gross Regional Domestic Product at 2010 Constant Market Prices by Type of Expenditure in Ogan Komering Ulu Selatan Regency (percent), 2016–2019 369</i>

13.	PERBANDINGAN ANTAR KABUPATEN/KOTA/ REGENCY/MUNICIPAL COMPARISON.....	371
13.1	Jumlah Penduduk Menurut Kabupaten/Kota di Provinsi Sumatera Selatan (ribu), 2015–2019 <i>Population by Regency/Municipality in Sumatera Selatan Province (thousand), 2015–2019.....</i>	380 380
13.2	Laju Pertumbuhan Produk Domestik Regional Bruto Atas Dasar Harga Konstan 2010 Menurut Kabupaten/Kota di Provinsi Sumatera Selatan (persen), 2015–2019 <i>Rate of Growth of Gross Regional Domestic Products at Constant 2010 Prices by Regency/Municipality in Sumatera Selatan Province (percent), 2015–2019.....</i>	381 381
13.3	Jumlah Penduduk Miskin Menurut Kabupaten/Kota di Provinsi Sumatera Selatan (ribu), 2015–2019..... <i>Number of Poor Population by Regency/Municipality in Sumatera Selatan Province (thousand), 2015–2019.....</i>	382 382
13.4	Indeks Pembangunan Manusia Menurut Kabupaten/Kota di Provinsi Sumatera Selatan, 2015–2019..... <i>Human Development Index by Regency/Municipality in Sumatera Selatan Province, 2015–2019.....</i>	383 383
13.5	Jumlah Rumah Tangga Menurut Kabupaten/Kota di Provinsi Sumatera Selatan (ribu), 2015–2019..... <i>Number of Households by Regency/Municipality in Sumatera Selatan Province (thousand), 2015–2019.....</i>	384 384
13.4	Indeks Kemahalan Konstruksi Menurut Kabupaten/Kota di Provinsi Sumatera Selatan, 2015–2019..... <i>Construction Cost Index by Regency/Municipality in Sumatera Selatan Province, 2015–2019.....</i>	385 385

DAFTAR GAMBAR/LIST OF FIGURES

		Halaman <i>Page</i>
1.1	Luas Daerah Menurut Kecamatan di Kabupaten Ogan Komering Ulu Selatan (%), 2019.....	8
	<i>Area of Subdistrict in Ogan Komering Ulu Selatan Regency (%), 2019...</i>	8
1.2	Jumlah Hari Hujan Menurut Bulan dan Lokasi Pengukuran di Kabupaten Ogan Komering Ulu Selatan, 2019	9
	<i>Number of Rain Days by Month and Measure Location in Ogan Komering Ulu Selatan Regency, 2019</i>	9
2.1	Jumlah Anggota Dewan Perwakilan Rakyat Daerah Menurut Partai Politik dan Jenis Kelamin di Kabupaten Ogan Komering Ulu Selatan, 2019	27
	<i>Number of Regional House of Representatives's Members by Political Parties and Sex in Ogan Komering Ulu Selatan Regency, 2019.....</i>	27
2.2	Jumlah Pegawai Negeri Sipil Menurut Tingkat Pendidikan di Kabupaten Ogan Komering Ulu Selatan, 2019	28
	<i>Number of Civil Servants by Educational Level in Ogan Komering Ulu Selatan Regency, 2019</i>	28
3.1	Piramida Penduduk Kabupaten Ogan Komering Ulu Selatan, 2019 .	64
	<i>Population Pyramid of Ogan Komering Ulu Selatan Regency, 2019.....</i>	64
3.2	Tingkat Partisipasi Angkatan Kerja di Kabupaten Ogan Komering Ulu Selatan, 2012-2019	65
	<i>Economically Active Participation Rate in Ogan Komering Ulu Selatan Regency, 2012-2019.....</i>	65
4.1	Jumlah Murid dan Guru Menurut Jenjang Pendidikan di Kabupaten Ogan Komering Ulu Selatan, 2018/2019.....	104
	<i>Number of Teacher and Pupils by School Level in Ogan Komering Ulu Selatan Regency, 2018/2019</i>	104
4.2	Jumlah Tenaga Kesehatan Menurut Kecamatan di Kabupaten Ogan Komering Ulu Selatan, 2019	105
	<i>Number of Medical Personnel by Subdistrict in Ogan Komering Ulu Selatan Regency, 2019.....</i>	105

	Halaman Page
5.1	Produksi Buah-Buahan Menurut Jenis Tanaman di Kabupaten Ogan Komerling Ulu Selatan (ton), 2019..... 186
	<i>Production of Fruits by Type of Fruits in Ogan Komerling Ulu Selatan Regency (ton), 2019</i> 186
5.2	Produksi Perkebunan Menurut Jenis Tanaman di Kabupaten Ogan Komerling Ulu Selatan (ton), 2019..... 187
	<i>Production of Estate by Type of Crops in Ogan Komerling Ulu Selatan Regency (ton), 2019</i> 187
6.1	Jumlah Pelanggan Listrik di Kabupaten Ogan Komerling Ulu Selatan, 2015-2019..... 246
	<i>Number of Electricity Customers in Ogan Komerling Ulu Selatan Regency, 2016-2019</i> 246
6.2	Jumlah Pelanggan Air di Kabupaten Ogan Komerling Ulu Selatan, 2015-2019..... 247
	<i>Number of Electricity Customers in Ogan Komerling Ulu Selatan Regency, 2016-2019</i> 247
7.1	Jumlah Rumah Makan/Restoran di Kabupaten Ogan Komerling Ulu Selatan, 2016–2019..... 265
	<i>Number of Restaurants in Ogan Komerling Ulu Selatan Regency, 2016–2019</i> 265
7.2	Jumlah Wisatawan yang Berkunjung di Kabupaten Ogan Komerling Ulu Selatan, 2013–2019..... 266
	<i>Number of Tourist Visits in Ogan Komerling Ulu Selatan Regency, 2013–2019</i> 266
8.1	Panjang Jalan Menurut Kondisi Jalan di Kabupaten Ogan Komerling Ulu Selatan (%), 2019..... 286
	<i>Length of Roads by Road Condition in Ogan Komerling Ulu Selatan Regency (%), 2019</i> 286
8.2	Jumlah Kendaraan Menurut Jenis Kendaraan di Kabupaten Ogan Komerling Ulu Selatan, 2015-2019..... 287
	<i>Number of Vehicles by Type of Vehicles in Ogan Komerling Ulu Selatan Regency, 2015-2019</i> 287

	Halaman Page
9.1	Jumlah Koperasi Aktif di Kabupaten Ogan Komering Ulu Selatan, 2017-2019..... 307
	<i>Number of Active Cooperatives in Ogan Komering Ulu Selatan Regency, 2017-2019..... 307</i>
9.2	Harga Eceran Beberapa Jenis Barang Menurut Bulan di Kabupaten Ogan Komering Ulu Selatan, 2019 308
	<i>Retail Price of Some Types of Goods by Month in Ogan Komering Ulu Selatan Regency, 2019..... 308</i>
10.1	Rata-rata Pengeluaran per Kapita Sebulan Menurut Kelompok Komoditas (rupiah) di Kabupaten Ogan Komering Ulu Selatan, 2012-2019..... 326
	<i>Monthly Average Expenditure per Capita by Commodity Group (rupiahs) in Ogan Komering Ulu Selatan Regency, 2012-2019..... 326</i>
10.2	Rata-rata Pengeluaran per Kapita Sebulan Menurut Kelompok Komoditas (persen) di Kabupaten Ogan Komering Ulu Selatan, 2019 327
	<i>Monthly Average Expenditure per Capita by Commodity Group (percent) in Ogan Komering Ulu Selatan Regency, 2019 327</i>
11.1	Jumlah Pedagang Menurut Kecamatan di Kabupaten Ogan Komering Ulu Selatan, 2012-2019 340
	<i>Number of Trader by Subdistrict in Ogan Komering Ulu Selatan Regency, 2012-2019..... 340</i>
11.2	Jumlah Tanda Daftar Usaha Perdagangan di Kabupaten Ogan Komering Ulu Selatan, 2015-2019 341
	<i>Number of Trade Establishment Register List in Ogan Komering Ulu Selatan Regency, 2015-2019 341</i>
12.1	Laju Pertumbuhan Produk Domestik Regional Bruto Atas Dasar Harga Konstan 2010 di Kabupaten Ogan Komering Ulu Selatan (persen), 2015-2019 356
	<i>Growth Rate of Gross Regional Domestic Product at 2010 Constant Market Prices in Ogan Komering Ulu Selatan Regency (percent), 2015-2019 356</i>

	Halaman Page
12.2	Perkembangan Produk Domestik Regional Bruto Menurut Lapangan Usaha di Kabupaten Ogan Komering Ulu Selatan (miliar rupiah), 2015-2019 357
	<i>The Growth of Gross Regional Domestic Product by Industry in Ogan Komering Ulu Selatan Regency (billion rupiahs), 2015-2019..... 357</i>
13.1	Jumlah Penduduk Menurut Kabupaten/Kota di Provinsi Sumatera Selatan (ribu), 2019 378
	<i>Population by Regency/Municipality in Sumatera Selatan Province (thousand), 2019..... 378</i>
13.2	Jumlah Penduduk Miskin Menurut Kabupaten/Kota di Provinsi Sumatera Selatan (ribu), 2019 379
	<i>Number of Poor Population by Regency/Municipality in Sumatera Selatan Province (thousand), 2019..... 379</i>

PENJELASAN UMUM/EXPLANATORY NOTES

Tanda-tanda, satuan-satuan, dan lain-lainnya yang digunakan dalam publikasi ini adalah sebagai berikut:

Symbols, measurement units, and acronyms which are used in this publication, are as follows:

1. TANDA-TANDA/SYMBOLS

Data tidak tersedia/Data not available	: ...
Tidak ada atau nol /Null or zero	: -
Data dapat diabaikan/Data negligible	: 0
Tanda decimal/Decimal point	: ,
Data tidak dapat ditampilkan/Not applicable	: NA
Angka estimasi/Estimated figures	: e
Angka diperbaiki/Revised figures	: r
Angka sementara/Preliminary figures	: x
Angka sangat sementara/Very preliminary figures	: xx
Angka sangat sangat sementara/Very very preliminary figures	: xxx

2. SATUAN/UNITS

barel/barrel	: 158,99 liter/litres = 1/6,2898 m ³
hektar (ha)/hectare (ha)	: 10 000 m ²
kilometer (km)/kilometres (km)	: 1 000 meter/meters (m)
knot/knot	: 1,8523 km/jam (km/hour)
kuintal/quintal	: 100 kg
KWh	: 1 000 Watt hour
MWh	: 1 000 KWh
liter (untuk beras)/litre (for rice)	: 0,80 kg
MMSCF	: 1/35,3 m ³
metrik ton (m.ton)/metric ton (m. ton)	: 0,98421 long ton = 1 000 kg
ons/ounce	: 28,31 gram/grams
ton	: 1 000 kg

Satuan lain: buah, dus, butir, helai/lembar, kaleng, batang, pulsa, ton kilometer (ton-km), jam, menit, persen (%).

Other units: unit, pack, pieces, sheet, tin, pulse, ton-kilometres(ton-km), hour, minute, percent (%).

Perbedaan angka di belakang koma disebabkan oleh pembulatan angka.
The difference in decimal numbers is caused by rounding.

DAFTAR SINGKATAN/ LIST OF ABBREVIATIONS

Km ²	: Kilometer Persegi/Square Kilometer
Km	: Kilometer/Kilometers
UPT	: Unit Pemukiman Transmigrasi/Transmigration Settlement Unit
Mdpl	: Meter Diatas Permukaan Laut/Meters Above the Sea Level
TK	: Taman Kanak-Kanak/Kindergarten
RA	: Raudatul Athfal
SD	: Sekolah Dasar/Primary School
MI	: Madrasah Ibtidaiyah
SMP	: Sekolah Menengah Pertama/Junior High School
MTs	: Madrasah Tsanawiyah
SMA	: Sekolah Menengah Atas/Senior High School
SMK	: Sekolah Menengah Kejuruan/Vocational High School
MA	: Madarasah Aliyah
Ph.D	: <i>Philosophiae Doctor</i> (latin), <i>Doctor of Philosophy</i> (inggris)
BCG	: Bacillus Calmette Guerin
DPT	: Difteri, Pertusis, Tetanus
TT	: Tetanus Toxoid
Alkes	: Alat kesehatan/Health Kits
RB	: Rumah Bersalin/Delivery House
BP	: Balai Pengobatan/Polyclinic
Puskesmas	: Pusat Kesehatan Masyarakat/Public Health Center
Pustu	: Puskesmas pembantu/Auxiliary Public Health Center
Posyandu	: Pos Pelayanan Terpadu/Integrated Healthcare Center
Poskesdes	: Pos Kesehatan Desa/Village Health Center
TPS	: Tempat Pembuangan Sementara /landfill
Jamkesmas	: Jaminan kesehatan masyarakat miskin/Poor public health insurance
Ha	: Hektar/Hectare
m ²	: Meter persegi/Square meters
Kg	: Kilogram
PLN	: Perusahaan Listrik Negara/State Electric Company
Kwh	: Kilowatt hour
PDAM	: Perusahaan Daerah Air Minum/Water Supply Establishment
m ³	: Meter kubik/Cubic meters
LNPRT	: Lembaga Non Profit Rumah Tangga/Non Profit Institution Household

Statistik Kunci, 2017–2019 Key Statistics, 2017–2019

Rincian/Description	Satuan/Unit	2017	2018	2019
(1)	(2)	(5)	(6)	(7)
GEOGRAFI/GEOGRAPHY				
Luas Wilayah/Total Area	km ² /sq.km	5 493,94	5 493,94	5 493,94
Jumlah Desa/Kelurahan/Number of Villages	–	259	259	259
SOSIAL/SOCIAL				
Penduduk ¹ /Population ¹	ribu/thousand	352,93	357,11	361,09
Laju Pertumbuhan Penduduk ¹ /Population Growth ¹	%	1,25	1,18	1,11
Angka Harapan Hidup ^{1-e} /Life Expectancy Rate ¹	tahun/years	66,24	66,49	66,76
Angka Melek Huruf Usia 15+/Literacy Rate Aged 15+	%	99,25	98,82	98,75
Tingkat Partisipasi Angkatan Kerja -TPAK ² Labour Force Participation Rate-LFPR ²	%	79,41 ³	76,83 ³	67,3 ³
Tingkat Pengangguran Terbuka-UR ² Unemployment Rate-UR ²	%	3,54 ⁴	4,11 ⁴	5,3 ⁴
Penduduk Miskin ⁵ /Poor People ⁴	ribu/thousand	38,63	37,87	37,92
Persentase Penduduk Miskin ⁴ Percentage of Poor People ⁴	%	10,98	10,64	10,53
Garis Kemiskinan Poverty Line	rupiah/kapita/bulan rupiah/capita/month	286 157	310 717	319 333
Indeks Pembangunan Manusia-IPM ⁵ Human Development Index ⁵	–	63,96	64,84	65,27
EKONOMI/ECONOMIC				
Produk Domestik Regional Bruto (PDRB) Harga Berlaku ⁶ Gross Regional Domestic Bruto (GRDP) at Current Price ⁶	miliar rupiah billion rupiahs	7 592,14 ^x	8 163,41 ^{xx}	8 816,74 ^{xx}
Laju Pertumbuhan Ekonomi ⁸ /Economic Growth ⁷	%	4,51 ^x	5,16 ^{xx}	5,07 ^{xx}
PDRB Per Kapita Harga Berlaku ^{6,8} Per Capita of GRDP at Current Price ^{6,8}	juta rupiah million rupiahs	21,51	22,86	24,41
Wisatawan Lokal/Local Tourists	orang/person	29 970	35 000	45 776
Wisatawan Asing/Foreign Tourists	orang/person	30	10	23
Jumlah Pelanggan Listrik/Number of Electricity Customers	orang/person	52 074	57 315	63 946
Jumlah Pelanggan Air/Number of Water Customers	orang/person	7 529	8 552	8 623
Realisasi Pendapatan Pemerintah Daerah Actual Local Government Revenues	miliar rupiah billion rupiah	1 222,28	1 268,02	1 394,52
Realisasi Belanja Pemerintah Daerah Actual Local Government Expenditures	miliar rupiah billion rupiah	1 213,83	1 228,09	1 425,25

- Catatan/Notes: ¹ Data 2006–2009: berdasarkan hasil SUPAS 2005; mulai 2010: Hasil proyeksi penduduk Indonesia 2010–2035 (pertengahan tahun/Juni)/*Data in 2006–2009: based on SUPAS 2005; since 2010: The result of Indonesia population projection 2010–2035 (mid year/June)*
- ² Kondisi Agustus/*Condition at August*
- ³ Menggunakan penimbang hasil proyeksi penduduk tahun 2010–2035/*Weighted by the 2010–2035 population projection*
- ⁴ Kondisi Maret/*Condition at March*
- ⁵ Sejak tahun 2010, IPM dihitung dengan metode baru. Komponen IPM metode baru adalah angka harapan hidup saat lahir, harapan lama sekolah, rata-rata lama sekolah, dan pengeluaran per kapita/*Since 2010, HDI was calculated using new method. New HDI component are life expectancy at birth, expected years of schooling, means years of schooling, and expenditure per capita*
- ⁶ Mulai tahun 2010 mengadopsi *System of National Account 2008 (SNA 2008)*/*Since 2010 is in line with System of National Account 2008 (SNA 2008)*
- ⁷ Sebelum 2011 menggunakan tahun dasar 2000 (2000=100), mulai 2011 menggunakan tahun dasar 2010 (2010=100)/*Before 2011 using 2000 base year (2000=100), since 2011 using 2010 base year (2010=100)*
- ⁸ Mulai 2010 proyeksi penduduk berdasarkan hasil SP2010/*Since 2010 population projection based on SP2010*

1 Geografi dan Iklim

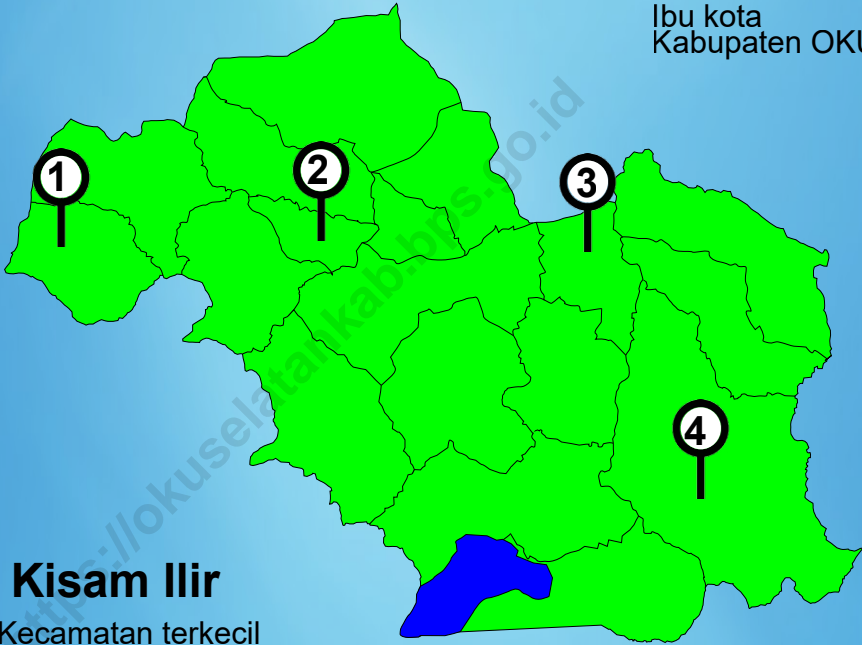
Geography and Climate

1 Sungai Are

Kecamatan terjauh
dari ibukota kabupaten

3 Muaradua

Ibu kota
Kabupaten OKU Selatan



2 Kisam Ilir

Kecamatan terkecil
dengan luas 13.602 Ha

4 Buay Pemaca

Kecamatan terluas
dengan luas 71.452 Ha

Selama 10 Bulan
(Kecuali Januari dan Februari)
Matahari Cerah di OKU Selatan
dimana jumlah hari hujan
Kurang dari 15 hari per bulan



Sepanjang tahun 2020
Terdapat **110 hari hujan**
atau **9 hari per bulan**
dengan rata-rata curah hujan
sebesar **192,55 mm**

PENJELASAN TEKNIS

1. Secara astronomis, Kabupaten Ogan Komering Ulu Selatan terletak antara 4° 14' sampai 4° 55' Lintang Selatan dan 103° 22' sampai 104° 21' Bujur Timur.
2. Berdasarkan posisi geografisnya, Kabupaten Ogan Komering Ulu Selatan memiliki batas-batas: Utara - Kecamatan Ulu Ogan, Pengandonan, dan Lengkiti Kabupaten Ogan Komering Ulu; Selatan - Kabupaten Lampung Barat Propinsi Lampung; Barat - Kabupaten Bengkulu Selatan Propinsi Bengkulu dan Kecamatan Semendo Darat Ulu Kabupaten Muara Enim; Timur - Kecamatan Martapura Kabupaten Ogan Komering Ulu Timur dan Kabupaten Way Kanan Propinsi Lampung.
3. Berdasarkan letak geografisnya, wilayah Kabupaten Ogan Komering Ulu Selatan berada di ujung paling selatan dari Provinsi Sumatera Selatan.
4. Kabupaten Ogan Komering Ulu Selatan terdiri dari 19 kecamatan, yaitu:
 - Mekakau Ilir
 - Banding Agung
 - Warkuk Ranau Selatan
 - Buay Pematang Ribu Ranau Tengah
 - Buay Pemaca

TECHNICAL NOTES

1. *Astronomically, Ogan Komering Ulu Selatan Regency is located between 4° 14' to 4° 55' South Latitude and 103° 22' to 104° 21' East Longitude.*
2. *In terms of geographic position, Ogan Komering Ulu Selatan Regency has boundaries as follows: North - Ulu Ogan, Pengandonan, and Lengkiti Subdistrict of Ogan Komering Ulu Regency; South - Lampung Barat Regency of Lampung Province; West - Bengkulu Selatan Regency of Bengkulu Province and Semendo Darat Subdistrict of Muara Enim Regency; East - Martapura Subdistrict of Ogan Komering Ulu Timur Regency and Way Kanan Regency of Lampung Province.*
3. *In terms of geographic location, Ogan Komering Ulu Selatan Regency is located on the southeast part of Sumatera Selatan Province.*
4. *Ogan Komering Ulu Selatan Regency has 19 subdistricts. These include:*
 - *Mekakau Ilir*
 - *Banding Agung*
 - *Warkuk Ranau Selatan*
 - *Buay Pematang Ribu Ranau Tengah*
 - *Buay Pemaca*

- Simpang
- Buana Pemaca
- Muaradua
- Buay Rawan
- Buay Sandang Aji
- Tiga Dihaji
- Buay Runjung
- Runjung Agung
- Kisam Tinggi
- Muaradua Kisam
- Kisam Ilir
- Pulau Beringin
- Sindang Danau
- Sungai Are

- *Simpang*
- *Buana Pemaca*
- *Muaradua*
- *Buay Rawan*
- *Buay Sandang Aji*
- *Tiga Dihaji*
- *Buay Runjung*
- *Runjung Agung*
- *Kisam Tinggi*
- *Muaradua Kisam*
- *Kisam Ilir*
- *Pulau Beringin*
- *Sindang Danau*
- *Sungai Are*

5. Klasifikasi iklim berdasarkan suhu dan kelembaban udara dengan simbol A dan B. Iklim A atau Tropis dengan ciri : suhu rata-rata bulanan tidak kurang dari 18^o C, suhu rata-rata tahunan 20^o C - 25^o C, curah hujan rata-rata lebih dari 70 cm/tahun. Iklim B atau iklim Gurun Tropis atau iklim kering dengan ciri : terdapat di daerah gurun dan daerah semiand (steppa), curah hujan terendah kurang dari 25,4/tahun dan penguapan besar.

5. *Climate classification based on temperature and humidity with the symbols A and B. Climate A or Tropical : the average monthly temperature not less than 18^o C, average annual temperature 20^o C - 25^o C, rainfall averages more than 70 cm/year. Climate B or desert climates or tropical dry climate with the characteristics : there are desert areas and areas semiand (steppa), the lowest rainfall of less than 25,4/year and large evaporation.*

ULASAN**DESCRIPTION****Keadaan Geografi**

Kabupaten Ogan Komering Ulu Selatan merupakan kabupaten dengan wilayah dataran tinggi yang berbukit-bukit dengan ketinggian antara 45 sampai 1.643 meter di atas permukaan laut. Secara geografis, Kabupaten Ogan Komering Ulu Selatan terletak di ujung paling selatan dari wilayah Provinsi Sumatera Selatan. Sementara secara astronomis, terletak di antara 4° 14' sampai 4° 55' Lintang Selatan dan 103° 22' sampai 104° 21' Bujur Timur. Luas wilayah Kabupaten Ogan Komering Ulu Selatan adalah 5.493,94 km².

Kabupaten Ogan Komering Ulu Selatan yang terbentuk pada tahun 2004, memiliki wilayah administrasi yang terbagi menjadi 19 kecamatan. Sebagian besar wilayah kecamatan merupakan dataran tinggi. Hanya enam kecamatan saja yang memiliki wilayah relatif datar, yaitu Kecamatan Muaradua, Buay Rawan, Buay Sandang Aji, Tiga Dihaji, Buay Runjung, dan Runjung Agung. Wilayah tertinggi di Kabupaten Ogan Komering Ulu Selatan adalah Gunung Seminung di Kecamatan Banding Agung, dengan ketinggian 1.888 meter dari permukaan laut.

Berdasarkan elevasi (ketinggian dari permukaan laut), dataran di Kabupaten Ogan Komering Ulu Selatan terdiri dari:

0 m - 100 m = 0,22 %

101 m - 500 m = 39,85 %

Geography Condition

Ogan Komering Ulu Selatan Regency is topographically high land and hills area with altitude between 45 to 1,643 meters of sea surface. In terms of geographic location, Ogan Komering Ulu Selatan Regency is located on the southeast part of Sumatera Selatan Province. While astronomically, it is located between 4° 14' to 4° 55' South Latitude and 103° 22' to 104° 21' East Longitude. Total area of Ogan Komering Ulu Selatan Regency is 5,493.94 km².

Ogan Komering Ulu Selatan Regency was formally formed in 2004 and divided into nineteen subdistricts. More than half of the subdistricts area are high level land. Only six subdistricts are relatively flat area, they are Muaradua, Buay Rawan, Buay Sandang Aji, Tiga Dihaji, Buay Runjung, and Runjung Agung Subdistrict. The highest area in Ogan Komering Ulu Selatan Regency is Seminung Mountain in Banding Agung Subdistrict, with altitude about 1,888 meter from the sea surface.

Based on elevation (altitude from sea surface), land in Ogan Komering Ulu Selatan Regency consists of:

0 m - 100 m = 0.22 %

101 m - 500 m = 39.85 %

501 m -1000 m = 33,95 %

1.001 m ke atas = 25,98 %

Batas wilayah Kabupaten Ogan Komerling Ulu Selatan adalah:

- Bagian utara berbatasan dengan Kecamatan Ulu Ogan, Pengandonan, dan Lengkiti Kabupaten Ogan Komerling Ulu.
- Bagian selatan berbatasan dengan Kabupaten Lampung Barat Propinsi Lampung.
- Bagian barat berbatasan dengan Kabupaten Bengkulu Selatan Propinsi Bengkulu dan Kecamatan Semendo Darat Ulu Kabupaten Muara Enim.
- Bagian timur berbatasan dengan Kecamatan Martapura Kabupaten Ogan Komerling Ulu Timur dan Kabupaten Way Kanan Propinsi Lampung.

Kabupaten Ogan Komerling Ulu Selatan dialiri oleh dua sungai besar yang bermuara ke Sungai Komerling, yaitu Sungai Saka dan Sungai Selabung. Selain itu, terdapat sekitar 20 sungai dan anak sungai lain yang tersebar di seluruh wilayah. Kabupaten Ogan Komerling Ulu Selatan juga memiliki beberapa danau, baik yang besar maupun agak kecil, sehingga daerah ini merupakan salah satu daerah pariwisata potensial di Propinsi Sumatera Selatan. Danau yang terbesar adalah Danau Ranau di Kecamatan Banding Agung.

501 m-1000 m = 33.95 %

1,001 m and over = 25.98 %

Territorial boundaries of Ogan Komerling Ulu Selatan Regency are:

- *Northern area bordered by Ulu Ogan, Pengandonan, and Lengkiti Subdistrict of Ogan Komerling Ulu Regency.*
- *Southern area bordered by Lampung Barat Regency of Lampung Province.*
- *Western area bordered by Bengkulu Selatan Regency of Bengkulu Province and Semendo Darat Subdistrict of Muara Enim Regency.*
- *Eastern area bordered by Martapura Subdistrict of Ogan Komerling Ulu Timur Regency and Way Kanan Regency of Lampung Province.*

There are two big rivers in Ogan Komerling Ulu Selatan Regency flow into Komerling River; they are Saka River and Selabung River. Besides that, there are about twenty rivers and small rivers all over the regency area. There also some lakes in Ogan Komerling Ulu Selatan Regency, a big one and some others are quite small. That's made this area become one of a potential tourism places in Sumatera Selatan Province. The biggest lake is Ranau Lake in Banding Agung Subdistrict.

Keadaan Iklim

Rata-rata curah hujan per bulan di Kabupaten Ogan Komering Ulu Selatan pada tahun 2019 adalah 192,55 mm. Sementara rata-rata jumlah hari hujan per bulan tahun 2019 adalah 9 hari.

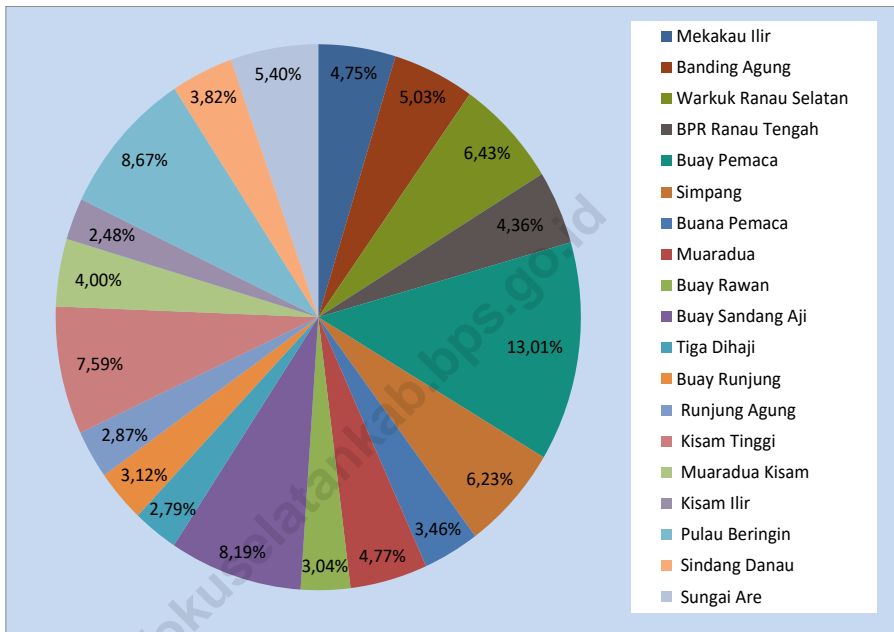
Bulan Februari adalah bulan dengan intensitas hujan tertinggi sepanjang 2019 dengan rata-rata curah hujan 409,23 mm dan rata-rata hari hujan selama 18 hari. Sementara Bulan September adalah bulan dengan intensitas hujan terendah dengan rata-rata curah hujan 28,98 mm dan rata-rata hari hujan hanya 2 hari.

Climate Condition

In 2019, average number of precipitation per month in Ogan Komering Ulu Selatan was 192.55 mm. While average number of rain days per month was nine days.

February was the month with the highest rain intensity as long as 2019 with average number of precipitation 409.23 mm and average number of rain days for 18 days. While September was the month with the lowest rain intensity with average number of precipitation 29.98 mm and average number of rain days just for 2 days.

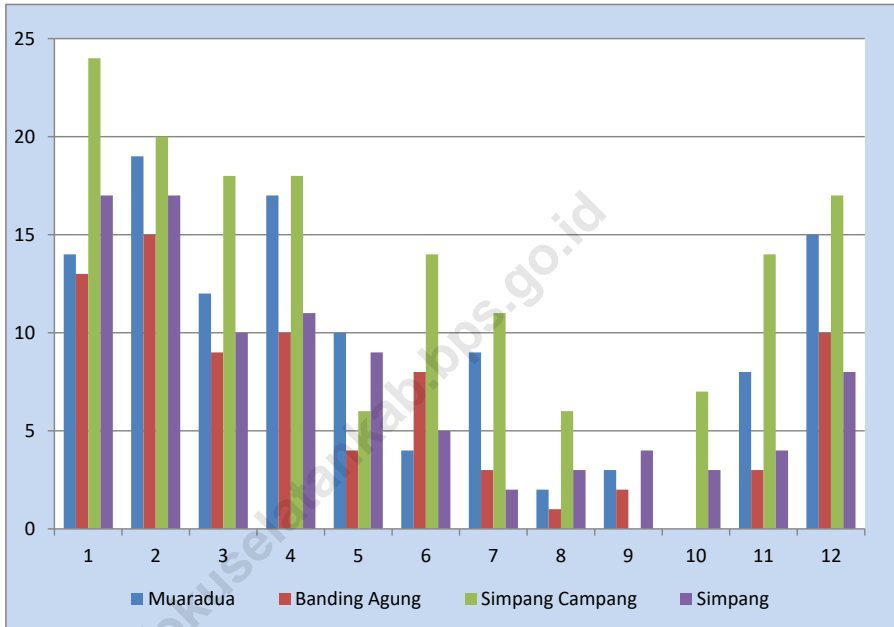
Gambar 1.1 Luas Daerah Menurut Kecamatan di Kabupaten Ogan Komering Ulu Selatan (%), 2019
Figures 1.1 Area of Subdistrict in Ogan Komering Ulu Selatan Regency (%), 2019



Sumber/Source: Peraturan Daerah Kabupaten Ogan Komering Ulu Selatan/ Local Regulations of Ogan Komering Ulu Selatan Regency

Gambar 1.2
Figures

Jumlah Hari Hujan Menurut Bulan dan Lokasi Pengukuran di Kabupaten Ogan Komering Ulu Selatan, 2019
Number of Rain Days by Month and Measure Location in Ogan Komering Ulu Selatan Regency, 2019



Sumber/Source: Badan Meteorologi Klimatologi dan Geofisika Kenten Palembang/ *Meteorology, Climatology and Geophysic, Kenten Station, Palembang*

1.1 KEADAAN GEOGRAFI GEOGRAPHY CONDITION

Tabel 1.1.1 **Luas Daerah dan Jumlah Pulau Menurut Kecamatan di Kabupaten Ogan Komering Ulu Selatan, 2019**
Table 1.1.1 **Total Area and Number of Islands by Subdistrict in Ogan Komering Ulu Selatan Regency, 2019**

Kecamatan Subdistrict	Ibukota Kecamatan Capital of Subdistrict	Luas ¹ Total Area ¹ (km ² /sq.km)
(1)	(2)	(3)
Mekakau Ilir	Tanjung Besar	261,15
Banding Agung	Bandar Agung Ranau	276,38
Warkuk Ranau Selatan	Kota Batu	239,48
BPR Ranau Tengah	Simpang Sender	353,20
Buay Pemaca	Kota Way	714,52
Simpang	Simpang Agung	342,29
Buana Pemaca	Jagaraga	190,10
Muaradua	Pasar Muaradua	261,95
Buay Rawan	Gunung Cahya	167,00
Buay Sandang Aji	Gunung Terang	450,00
Tiga Dihaji	Surabaya	153,45
Buay Runjung	Belambangan	171,19
Runjung Agung	Sura	157,41
Kisam Tinggi	Tenang	417,00
Muaradua Kisam	Muaradua Kisam	219,80
Kisam Ilir	Pulau Kemiling	136,02
Pulau Beringin	Pulau Beringin	476,51
Sindang Danau	Ulu Danau	210,00
Sungai Are	Simpang Luas	296,49
Ogan Komering Ulu Selatan	Muaradua	5 493,94

Lanjutan Tabel/Continued Table 1.1.1

Kecamatan Subdistrict	Persentase terhadap Luas Kabupaten Percentage to Regency Area	Jumlah Pulau ² Number of Islands ²
(1)	(4)	(5)
Mekakau Ilir	4,75	–
Banding Agung	5,03	–
Warkuk Ranau Selatan	4,36	1
BPR Ranau Tengah	6,43	–
Buay Pemaca	13,01	–
Simpang	6,23	–
Buana Pemaca	3,46	–
Muaradua	4,77	–
Buay Rawan	3,04	–
Buay Sandang Aji	8,19	–
Tiga Dihaji	2,79	–
Buay Runjung	3,12	–
Runjung Agung	2,87	–
Kisam Tinggi	7,59	–
Muaradua Kisam	4,00	–
Kisam Ilir	2,48	–
Pulau Beringin	8,67	–
Sindang Danau	3,82	–
Sungai Are	5,40	–
Ogan Komering Ulu Selatan	100,00	1

Catatan/Note: ¹ Luas kabupaten berdasarkan Peraturan Menteri Dalam Negeri Nomor 137 Tahun 2017 tanggal 29 Desember 2017/
Total regency area based on Minister of Home Affairs Regulation Number 137/2017, December 29, 2017

² Berdasarkan informasi Kementerian Dalam Negeri Tahun 2018/Based on information from Ministry of Home Affairs, 2018

Sumber/Source: Peraturan Daerah Kabupaten Ogan Komering Ulu Selatan/Local Regulations of Ogan Komering Ulu Selatan Regency

Tabel
Table 1.1.2

Tinggi Wilayah dan Jarak ke Ibukota Kabupaten Menurut Kecamatan di Kabupaten Ogan Komering Ulu Selatan, 2019
Altitude and Distance to the Capital of Regency by Subdistrict in Ogan Komering Ulu Selatan Regency, 2019

Kecamatan Subdistrict	Tinggi Wilayah (mdpl) Altitude (m a.s.l)	Jarak ke Ibukota Distance to the Capital
(1)	(2)	(3)
Mekakau Ilir	549	78,52
Banding Agung	575	55,40
Warkuk Ranau Selatan	666	59,16
BPR Ranau Tengah	736	46,86
Buay Pemaca	159	20,00
Simpang	117	25,93
Buana Pemaca	118	18,00
Muaradua	196	0,00
Buay Rawan	249	15,00
Buay Sandang Aji	193	20,66
Tiga Dihaji	191	42,00
Buay Runjung	368	56,61
Runjung Agung	471	50,64
Kisam Tinggi	625	61,54
Muaradua Kisam	652	64,45
Kisam Ilir	465	51,11
Pulau Beringin	761	64,18
Sindang Danau	914	81,98
Sungai Are	1 065	85,21
Ogan Komering Ulu Selatan	196	280,00

Catatan/Note: Tinggi wilayah diukur di lokasi gedung kantor kecamatan/Altitude were measured in subdistrict office building location
 Sumber/Source: Pendataan Potensi Desa/Village Potential Data Collecting

Tabel
Table 1.1.3**Nama Sungai dan Panjang Alurnya di Kabupaten Ogan Komerling Ulu Selatan, 2019**
River Name and Length in Ogan Komerling Ulu Selatan Regency, 2019

Nama Sungai <i>River Name</i>	Panjang/Length (km)
(1)	(2)
1. Sungai Saka	60
2. Sungai Mangama	22
3. Sungai Pilamasin	15
4. Sungai Giham	30
5. Sungai Tahmi	20
6. Sungai Puru	15
7. Sungai Imas	40
8. Sungai Keruh	20
9. Sungai Selabung	44
10. Sungai Mekakau	40
11. Sungai kemu	35

Sumber/Source: Kantor Pertanahan Kabupaten Ogan Komerling Ulu Selatan/*Land Authority Office of Ogan Komerling Ulu Selatan Regency*

1.2 KEADAAN IKLIM CLIMATE CONDITION

Tabel 1.2.1 **Pengamatan Unsur Iklim Menurut Bulan pada Stasiun Klimatologi Kenten Palembang di Provinsi Sumatera Selatan, 2019**
Observation of Climate Elements By Months at Climatology Station of Kenten Palembang in Sumatera Selatan Province, 2019

Bulan Month	Suhu/Temperature (°C)			Kelembaban/Humidity (%)		
	Minimum	Rata-rata Average	Maksimum Maximum	Minimum	Rata-rata Average	Maksimum Maximum
(1)	(2)	(3)	(4)	(5)	(6)	(7)
Januari/January	23,20	27,28	32,48	71,00	90,12	100,00
Februari/February	23,20	27,00	32,15	60,00	91,38	100,00
Maret/March	22,10	27,39	33,20	66,00	90,94	99,00
April/April	22,80	27,82	33,32	68,00	90,43	100,00
Mei/May	24,20	28,27	33,33	65,00	88,49	100,00
Juni/June	23,00	27,89	32,53	63,00	89,64	98,00
Juli/July	23,00	27,70	33,06	55,00	86,63	100,00
Agustus/August	22,40	27,76	33,75	49,00	79,56	99,00
September/September	22,00	28,12	34,72	44,00	80,69	99,00
Oktober/October	22,80	28,80	36,50	45,00	77,56	98,00
November/November	23,60	28,70	37,40	45,00	78,27	95,00
Desember/December	22,40	27,10	35,40	60,00	87,65	98,00

Lanjutan Tabel/*Continued Table* 1.2.1

Bulan Month	Kecepatan Angin (m/det) Wind Velocity (m/sec)			Tekanan Udara/Atmospheric Pressure (mb)		
	Minimum	Rata-rata Average	Maksimum Maximum	Minimum	Rata-rata Average	Maksimum Maximum
(1)	(8)	(9)	(10)	(11)	(12)	(13)
Januari/January	...	4,40	1 010,81	...
Februari/February	...	3,41	1 011,64	...
Maret/March	...	3,81	1 010,58	...
April/April	...	3,14	1 009,90	...
Mei/May	...	3,51	1 010,09	...
Juni/June	...	3,56	1 009,83	...
Juli/July	...	4,02	1 010,85	...
Agustus/August	...	4,85	1 011,25	...
September/September	...	4,89	1 012,02	...
Oktober/October	...	4,50	1 010,52	...
November/November	...	3,20	1 010,39	...
Desember/December	...	3,90	1 010,29	...

Lanjutan Tabel/*Continued Table 1.2.1*

Bulan Month	Jumlah Curah Hujan Number of Precipitation (mm)	Jumlah Hari Hujan (hari) Number of Rainy Days (day)	Penyinaran Matahari Duration of Sunshine (%)
(1)	(14)	(15)	(16)
Januari/ <i>January</i>	109,10	27	47,35
Februari/ <i>February</i>	307,40	20	42,07
Maret/ <i>March</i>	484,60	25	57,42
April/ <i>April</i>	349,50	20	55,30
Mei/ <i>May</i>	166,90	15	61,90
Juni/ <i>June</i>	119,80	15	61,03
Juli/ <i>July</i>	96,00	7	71,94
Agustus/ <i>August</i>	0,50	2	71,33
September/ <i>September</i>	14,90	3	68,86
Oktober/ <i>October</i>	75,90	5	38,70
November/ <i>November</i>	67,70	9	55,50
Desember/ <i>December</i>	242,20	27	37,30

Sumber/*Source*: Badan Meteorologi Klimatologi dan Geofisika Kenten Palembang/ *Meteorology, Climatology and Geophysic, Kenten Station, Palembang*

Tabel
Table 1.2.2

Rata-Rata Jumlah Curah Hujan dan Hari Hujan Menurut Bulan di Kabupaten Ogan Komering Ulu Selatan, 2019
Average Number of Precipitation and Rain Days by Month in Ogan Komering Ulu Selatan Regency, 2019

Bulan Month	Curah Hujan Precipitation (mm)	Hari Hujan Rain Days (hari/day)
(1)	(2)	(3)
Januari/January	362,60	17
Februari/February	409,23	18
Maret/March	238,80	12
April/April	252,63	14
Mei/May	153,75	7
Juni/June	156,13	8
Juli/July	146,53	6
Agustus/August	90,25	3
September/September	28,98	2
Oktober/October	45,13	3
November/November	123,33	7
Desember/December	303,25	13

Sumber/Source: Badan Meteorologi Klimatologi dan Geofisika Kenten Palembang/ *Meteorology, Climatology and Geophysic, Kenten Station, Palembang*

2 Pemerintahan Government

Kecamatan

19

Desa

252

Kelurahan

7



PENJELASAN TEKNIS**TECHNICAL NOTES**

1. Menurut Undang-Undang Dasar Republik Indonesia 1945 (hasil amandemen kedua), yaitu pada Bab VI tentang Pemerintahan Daerah, Pasal 18, Ayat 1, dinyatakan bahwa "Negara Kesatuan Republik Indonesia dibagi atas daerah-daerah provinsi dan daerah provinsi itu dibagi atas kabupaten dan kota, yang tiap-tiap provinsi, kabupaten, dan kota itu mempunyai pemerintahan daerah, yang diatur dengan undang-undang."
 2. Kecamatan adalah wilayah administratif yang merupakan kepanjangan tangan dari pemerintah kabupaten atau kota. Kecamatan dipimpin oleh seorang camat, yang merupakan pegawai negeri sipil serta bertanggung jawab kepada bupati atau walikota yang melingkupi batas-batas wilayahnya. Setiap kecamatan terdiri dari beberapa kelurahan/desa atau nama lain.
 3. Tingkatan di bawah kecamatan adalah kelurahan atau desa. Kelurahan dipimpin oleh seorang lurah, sedangkan desa dipimpin oleh seorang kepala desa.
 4. Dusun adalah suatu daerah dimana beberapa rumah atau keluarga bertempat tinggal. Dusun merupakan bagian
1. *As stated in Undang-Undang Dasar Republik Indonesia 1945 (after second amendement), in Chapter IV, clause 18, verse 1, stated "Negara Kesatuan Republik Indonesia divided by Provinces whereas the province itself divided by Regencies and Cities, and owned local government and regulated by Constitution."*
 2. *Subdistrict is an administrative area located within regency or city which led by camat. Camat itself is a legal civil servant and report directly to bupati or walikota. Subdistrict consist of urban communities/villages.*
 3. *Urban communities is one level below subdistrict and led by Lurah, meanwhile in certain area urban communities can be called village and led by kepala desa.*
 4. *Rural is an area contain house and families that settled their life. Rural is administrative area which is also part of village. In an urban*

dari sebuah desa. Untuk beberapa wilayah, penamaan dusun menggunakan sinonim lingkungan untuk wilayah kelurahan dalam penyebutannya.

communities neighbours, rural used to be called lingkungan.

5. Anggota Dewan Perwakilan Rakyat Daerah (DPRD) dipilih melalui pemilihan umum (pemilu) dan dilantik dalam masa jabatan lima tahun.
 6. Selama masa kerjanya, Dewan Perwakilan Rakyat Kabupaten Ogan Komering Ulu Selatan menghasilkan beberapa keputusan yang dikelompokkan menjadi empat : (1) Keputusan Daerah, (2) Keputusan Dewan, (3) Keputusan Pimpinan Dewan, dan (4) Keputusan Kesepakatan Bersama.
 7. Secara umum, Pegawai Negeri Sipil (PNS) yang bekerja di lingkungan pemerintah Kabupaten Ogan Komering Ulu Selatan dapat dikelompokkan dalam tiga kelompok besar unit kerja yaitu (1) Sekertariat Daerah (setda), (2) Dinas-Dinas, (3) Badan-Badan, Inspektorat, dan Kantor-Kantor.
 8. Statistik keuangan Pemerintah Daerah Kabupaten/Kota dikumpulkan oleh Badan Pusat Statistik melalui masing-masing kantor bupati/walikota.
5. *The Rregional House of Representatives (DPRD) members are elected through a general election and appointed for a five-year membership.*
 6. *During the working period, the Regional House of Representatives of Ogan Komering Ulu Selatan Regency made some decisions that were grouped into four : (1) Local decisions, (2) Parliament decisions, (3) Chairman of Parliament decisions and (4) Collective Agreement.*
 7. *In general, Civil Servants (PNS) working within the government of Ogan Komering Ulu Selatan Regency can be grouped into three major groups of working units comprising of (1) Regional Secretariat, (2) the Local Departments and Services and (3) Boards, Inspectorate and Agencies.*
 8. *Statistics on regency/municipal finance are collected by the BPS-Statistics Indonesia through the regency/city offices.*

9. Realisasi Penerimaan dan Pengeluaran Pemerintah Kabupaten adalah realisasi/perhitungan APBD kabupaten pada tiap tahun anggaran.
 10. Pendapatan Asli Daerah (PAD) adalah pendapatan yang diperoleh daerah yang dipungut berdasarkan peraturan daerah sesuai dengan peraturan perundang-undangan, guna keperluan daerah yang bersangkutan dalam membiayai kegiatannya.
 11. Dana Perimbangan adalah dana yang bersumber dari pendapatan APBN yang dialokasikan kepada daerah untuk mendanai kebutuhan daerah dalam rangka pelaksanaan desentralisasi.
 12. Lain-lain Pendapatan yang Sah adalah pendapatan lainnya dari pemerintah pusat dan atau dari instansi pusat, serta dari daerah lainnya.
9. *Actual revenue and expenditure of Regency Government is the realization/regency budget calculations for every fiscal year.*
 10. *Original Local Government Revenue is revenue that withheld based on local regulations in accordance with the legislation, for the purposes of financing their activities.*
 11. *Balanced Budget is the fund coming from the state budget that allocated to regions to fund their needs in the context of decentralization.*
 12. *Other Legal Revenue is other income that coming from the central government and or from the central agencies, as well as from other local government.*

ULASAN**DESCRIPTION****Wilayah Administratif**

Wilayah Kabupaten Ogan Komering Ulu Selatan sebelumnya merupakan bagian dari Kabupaten Ogan Komering Ulu. Kemudian, melalui Undang-undang Nomor 37 Tahun 2003, Ogan Komering Ulu Selatan dimekarkan menjadi sebuah kabupaten yang otonom. Sejak berdirinya Kabupaten Ogan Komering Ulu Selatan, telah terjadi perkembangan yang cukup signifikan dalam bidang pemerintahan, dimana pada awalnya terdiri dari 10 kecamatan. Pada tahun 2006 dimekarkan menjadi 16 kecamatan dan selanjutnya pada tahun 2007 dimekarkan kembali menjadi 19 kecamatan.

Secara administratif, Kabupaten Ogan Komering Ulu Selatan terdiri dari 19 kecamatan, yang terbagi menjadi 252 desa dan 7 kelurahan. Pada tahun 2019, terdapat 64 lingkungan dan 1.311 dusun yang tersebar di seluruh desa dan kelurahan.

Dewan Perwakilan Rakyat Daerah

Berdasarkan hasil pemilihan umum tahun 2019, wakil rakyat yang terpilih dan duduk pada lembaga legislatif Dewan Perwakilan Rakyat Daerah (DPRD) Kabupaten Ogan Komering Ulu Selatan adalah sebanyak 40 orang, yang terdiri dari 36 orang laki-laki dan 4 orang perempuan. Menurut komposisinya, wakil rakyat pada

Administrative Area

Ogan Komering Ulu Selatan Regency area was previously a part of Ogan Komering Ulu Regency. Through State Law 37/2003, it was broaden into autonomous regency. Since the establishment, Ogan Komering Ulu Selatan's governmental system has experienced a significant development. Ogan Komering Ulu Selatan formerly consists of 10 Sub Districts. In 2006 it was broaden into 16 Sub Districts, and in 2007 it has become 19 Sub Districts.

Administratively, Ogan Komering Ulu Selatan Regency consist of 19 Sub Districts, which divided to 252 villages and 7 wards. In 2019, there are 64 subvillage environments and 1,311 subvillages all over whole regency area.

Regional House of Representative

Based on 2019 General Election, people's representative chosen and seated in legislative body The House of Representatives (DPRD) of Ogan Komering Ulu Selatan was 40 members, comprising of 36 men and 4 women. From the composition, most of the representative members in these institutions have a high school degree

lembaga ini sebagian besar memiliki pendidikan tertinggi SLTA Sederajat dan berumur 36-49 tahun.

Menurut struktur keanggotaan, anggota DPRD Kabupaten Ogan Komering Ulu Selatan tahun 2019 berasal dari 12 partai politik peserta pemilu. Partai politik dengan jumlah wakil rakyat terbanyak adalah Partai Demokrat dengan wakil rakyat sebanyak 5 orang.

Sumber Daya Manusia

Pada tahun 2019, jumlah pegawai negeri sipil (PNS) di Kabupaten Ogan Komering Ulu Selatan adalah 5.181 orang, yang terdiri dari 2.348 laki-laki dan 2.833 perempuan. Jumlah pegawai negeri sipil mengalami sedikit penurunan sebesar 1,39 persen dibandingkan tahun 2018 yang berjumlah 5.253 orang.

Berdasarkan kelompok jabatan, jumlah pegawai negeri sipil terbanyak berada pada jabatan fungsional tertentu yaitu sebanyak 2.338 orang atau 45,13 persen. Menurut kepangkatan, pegawai negeri sipil didominasi oleh golongan III yaitu sebanyak 3.102 orang atau 59,87 persen. Menurut tingkat pendidikan, jumlah pegawai negeri sipil terbanyak adalah tingkatan sarjana atau lulusan universitas, baik setara strata 1, strata 2, atau strata 3. Kelompok ini mencapai 3.026 orang atau 58,41 persen dari jumlah pegawai negeri sipil di Kabupaten Ogan Komering Ulu Selatan.

background and age range between 36-49 years old.

From organization structure, The House of Representatives of Ogan Komering Ulu Selatan membership in 2019 came from 12 political parties. Political party with the largest number of representative members was Democrat Party with 5 representative members.

Human Resources

In 2019, the number of civil servants in Ogan Komering Ulu Selatan was 5,181 persons, consist of 2,348 men and 2,833 women. The civil servant number in 2019 decreased about 1.39 percent from 2018 which was 5,253 persons.

Based on occupation type, most of civil servants was in spesific functional group which was about 2,338 persons or 45.13 percent. Based on hierarchy, range III dominated the number of civil servants about 3,102 persons or 59.87 percent. The composition of civil servants by educational level dominated by university graduates level, consist of bachelor, master and doctoral level. This group of educational level reached 3,026 persons or 58.41 percent of total civil servants in Ogan Komering Ulu Selatan Regency.

Keuangan Pemerintah Daerah

Realisasi penerimaan pendapatan daerah Kabupaten Ogan Komering Ulu Selatan tahun 2019 mencapai 1.394,52 miliar rupiah. Bila dibandingkan dengan realisasi tahun sebelumnya yang senilai 1.268,02 miliar rupiah, realisasi penerimaan pendapatan pemerintah kabupaten tahun 2019 ini mengalami peningkatan sekitar 9,98 persen.

Jenis pendapatan daerah dengan jumlah terbanyak pada tahun 2019 adalah dana perimbangan yaitu sebesar 946,98 miliar rupiah. Jumlah ini mencapai 67,91 persen dari total pendapatan daerah.

Sementara itu, realisasi belanja daerah Kabupaten Ogan Komering Ulu Selatan tahun 2019 mencapai 1.425,25 miliar rupiah. Realisasi belanja ini mengalami peningkatan 16,05 persen dibandingkan tahun 2018 yang senilai 1.228,09 miliar rupiah.

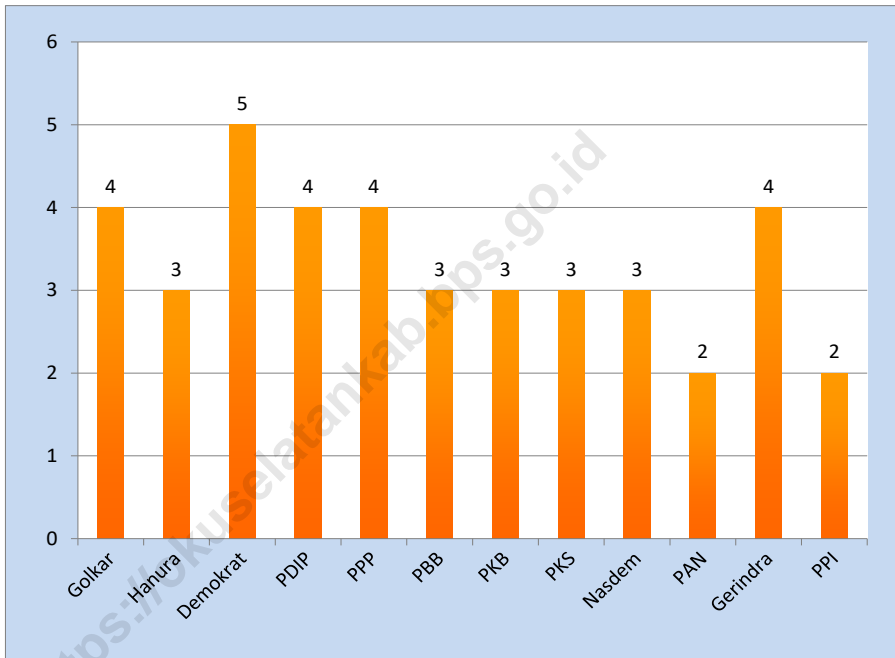
Local Government Finance

The realization of budgeted revenues of Ogan Komering Ulu Selatan Regency in 2019 was 1,394.52 billion rupiahs. Compared to realization of previous year which was 1,268.02 billion rupiahs, the realization of regency's government revenue rose by 9.98 percent.

Meanwhile, the realization of budgeted expenditures of Ogan Komering Ulu Selatan Regency in 2019 was 1,425.25 billion rupiahs. This number rose by 16.05 percent from 2018 which was 1,228.09 billion rupiahs.

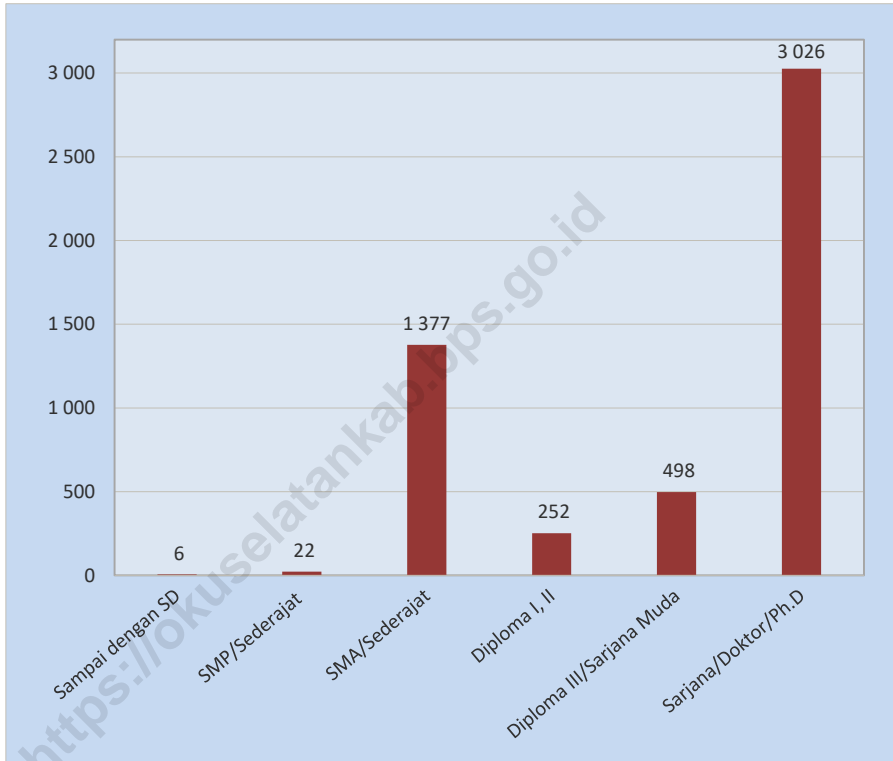
Gambar
Figures 2.1

Jumlah Anggota Dewan Perwakilan Rakyat Daerah Menurut Partai Politik dan Jenis Kelamin di Kabupaten Ogan Komering Ulu Selatan, 2019
Number of Regional House of Representatives's Members by Political Parties and Sex in Ogan Komering Ulu Selatan Regency, 2019



Sumber/Source: Sekertariat Dewan Perwakilan Rakyat Daerah Kabupaten Ogan Komering Ulu Selatan/ Secretariat of The House of Representative of Ogan Komering Ulu Selatan Regency

Gambar 2.2 Jumlah Pegawai Negeri Sipil Menurut Tingkat Pendidikan di Kabupaten Ogan Komering Ulu Selatan, 2019
Number of Civil Servants by Educational Level in Ogan Komering Ulu Selatan Regency, 2019



Sumber/Source: Badan Kepegawaian dan Pengembangan Sumber Daya Manusia Kabupaten Ogan Komering Ulu Selatan/ *Civil Service and Human Resource Development Office of Ogan Komering Ulu Selatan Regency*

2.1 WILAYAH ADMINISTRATIF ADMINISTRATIVE AREA

Tabel 2.1.1 **Jumlah Desa¹/Kelurahan Menurut Kecamatan di Kabupaten Ogan Komering Ulu Selatan, 2015–2019**
Table 2.1.1 **Number of Villages¹/Kelurahan by Subdistrict in Ogan Komering Ulu Selatan Regency, 2015–2019**

Kecamatan Subdistrict	2015	2016	2017	2018	2019
(1)	(2)	(3)	(4)	(5)	(6)
Mekakau Ilir	15	15	15	15	15
Banding Agung	22	22	22	22	22
Warkuk Ranau Selatan	16	16	16	16	16
BPR Ranau Tengah	22	22	22	22	22
Buay Pemaca	22	22	22	22	22
Simpang	7	7	7	7	7
Buana Pemaca	8	8	8	8	8
Muaradua	14	14	14	14	14
Buay Rawan	11	11	11	11	11
Buay Sandang Aji	16	16	16	16	16
Tiga Dihaji	8	8	8	8	8
Buay Runjung	14	14	14	14	14
Runjung Agung	9	9	9	9	9
Kisam Tinggi	19	19	19	19	19
Muaradua Kisam	18	18	18	18	18
Kisam Ilir	9	9	9	9	9
Pulau Beringin	13	13	13	13	13
Sindang Danau	7	7	7	7	7
Sungai Are	9	9	9	9	9
Ogan Komering Ulu Selatan	259	259	259	259	259

Catatan/Note: ¹ Termasuk kelurahan dan Unit Permukiman Transmigrasi (UPT)/ *Include Transmigration Settlement Unit*
 Sumber/Source: Peraturan Kepala Badan Pusat Statistik Nomor 1 Tahun 2020 Tanggal 5 Februari 2020 tentang Perubahan Atas Peraturan Kepala Badan Pusat Statistik Nomor 3 Tahun 2019 tentang Kode dan Nama Wilayah Kerja Statistik Tahun 2019/ *Chief Statistician Regulation Number 1/2020, February 5 2020, as a revision of Chief Statistician Regulation Number 3 of 2019 on Code and Name of Regional Level of Data Collection*

Tabel
Table 2.1.2

Jumlah Desa, Kelurahan, Lingkungan, dan Dusun Menurut Kecamatan di Kabupaten Ogan Komering Ulu Selatan, 2019
Number of Villages and Sub Villages by Subdistrict in Ogan Komering Ulu Selatan Regency, 2019

Kecamatan Subdistrict	Desa Village	Kelurahan Urban Communities	Lingkungan Rural	Dusun Subvillage
(1)	(2)	(3)	(4)	(5)
Mekakau Ilir	15	0	0	85
Banding Agung	21	1	8	117
Warkuk Ranau Selatan	16	0	0	105
BPR Ranau Tengah	21	1	8	90
Buay Pemaca	22	0	0	157
Simpang	7	0	0	26
Buana Pemaca	8	0	0	37
Muaradua	9	5	50	48
Buay Rawan	11	0	0	63
Buay Sandang Aji	16	0	0	72
Tiga Dihaji	8	0	0	53
Buay Runjung	14	0	0	58
Runjung Agung	9	0	0	44
Kisam Tinggi	19	0	0	87
Muaradua Kisam	18	0	0	71
Kisam Ilir	9	0	0	35
Pulau Beringin	13	0	0	70
Sindang Danau	7	0	0	42
Sungai Are	9	0	0	51
Ogan Komering Ulu Selatan	252	7	64	1 311

Sumber/Source: Dinas Pemberdayaan Masyarakat dan Pemerintahan Desa Kabupaten Ogan Komering Ulu Selatan/ Village Government and People Empowerment Office of Ogan Komering Ulu Selatan Regency

2.2 DEWAN PERWAKILAN RAKYAT DAERAH REGIONAL HOUSE OF REPRESENTATIVE

Tabel 2.2.1 Jumlah Anggota Dewan Perwakilan Rakyat Daerah Menurut Partai Politik dan Jenis Kelamin di Kabupaten Ogan Komering Ulu Selatan, 2019
Number of Regional House of Representatives's Members by Political Parties and Sex in Ogan Komering Ulu Selatan Regency, 2019

Partai Politik <i>Political Parties</i>	Laki-laki <i>Male</i>	Perempuan <i>Female</i>	Jumlah <i>Total</i>
(1)	(2)	(3)	(4)
Partai Golongan Karya	2	2	4
Partai Hanura	3	–	3
Partai Demokrat	5	–	5
PDI Perjuangan	4	–	4
Partai Persatuan Pembangunan	4	–	4
Partai Bulan Bintang	3	–	3
Partai Kebangkitan Bangsa	3	–	3
Partai Keadilan Sejahtera	3	–	3
Partai Nasional Demokrat	2	1	3
Partai Amanat Nasional	2	–	2
Partai Gerindra	3	1	4
Partai Persatuan Indonesia	1	1	2
Ogan Komering Ulu Selatan	35	5	40

Sumber/Source: Sekertariat Dewan Perwakilan Rakyat Daerah Kabupaten Ogan Komering Ulu Selatan/ *Secretariat of The House of Representative of Ogan Komering Ulu Selatan Regency*

Tabel
Table 2.2.2

Jumlah Anggota Dewan Perwakilan Rakyat Daerah Menurut Tingkat Pendidikan dan Jenis Kelamin di Kabupaten Ogan Komering Ulu Selatan, 2019
Number of Regional House of Representatives's Members by Educational Level and Sex in Ogan Komering Ulu Selatan Regency, 2019

Tingkat Pendidikan Educational Level	Laki-laki Male	Perempuan Female	Jumlah Total
(1)	(2)	(3)	(4)
Kurang dari SMA/Sederajat Under General/Vocational Senior High School	–	–	–
SMA/Sederajat General/Vocational Senior High School	19	3	22
Diploma I, II, III Diploma I, II, III/Bachelor	–	–	–
Diploma IV/S1 Diploma IV/University Graduates	13	2	15
S2 dan S3 Magister and Doctor/Ph.D	3	–	3
Ogan Komering Ulu Selatan	35	5	40

Sumber/Source: Sekertariat Dewan Perwakilan Rakyat Daerah Kabupaten Ogan Komering Ulu Selatan/ *Secretariat of The House of Representative of Ogan Komering Ulu Selatan Regency*

Tabel
Table 2.2.3

**Jumlah Anggota Dewan Perwakilan Rakyat Daerah
Menurut Kelompok Umur dan Jenis Kelamin di
Kabupaten Ogan Komering Ulu Selatan, 2019**
*Number of Regional House of Representatives's Members by
Age Group and Sex in Ogan Komering Ulu Selatan Regency,
2019*

Kelompok Umur Age Group	Laki-laki Male	Perempuan Female	Jumlah Total
(1)	(2)	(3)	(4)
21–35	4	–	4
36–49	18	4	22
50–59	10	1	11
60 +	3	–	3
Ogan Komering Ulu Selatan	35	5	40

Sumber/Source: Sekertariat Dewan Perwakilan Rakyat Daerah Kabupaten Ogan Komering Ulu Selatan/ *Secretariat of The House of Representative of Ogan Komering Ulu Selatan Regency*

Tabel
Table 2.2.4

Jumlah Pemilih yang Terdaftar dalam Pemilu Legislatif DPR, DPRD Provinsi, dan DPRD Kabupaten Menurut Kecamatan dan Jenis Kelamin di Kabupaten Ogan Komering Ulu Selatan, 2019

Number of Registered Voters in the Election of The House of Representative (DPR) and Regional House of Representative (DPRD) of Province and Regency by Subdistrict in Ogan Komering Ulu Selatan Regency, 2019

Kecamatan Subdistrict	Laki-laki Male	Perempuan Female	Jumlah Total
(1)	(2)	(3)	(4)
Mekakau Ilir	7 949	7 379	15 328
Banding Agung	8 945	8 741	17 686
Warkuk Ranau Selatan	8 389	7 679	16 068
BPR Ranau Tengah	8 484	7 889	16 373
Buay Pemaca	16 042	13 999	30 041
Simpang	5 371	4 969	10 340
Buana Pemaca	5 202	4 773	9 975
Muaradua	16 659	16 473	33 132
Buay Rawan	6 150	5 940	12 090
Buay Sandang Aji	6 663	6 199	12 862
Tiga Dihaji	4 551	4 107	8 658
Buay Runjung	4 216	3 843	8 059
Runjung Agung	5 067	4 620	9 687
Kisam Tinggi	7 489	6 921	14 410
Muaradua Kisam	6 967	6 598	13 565
Kisam Ilir	2 892	2 611	5 503
Pulau Beringin	10 308	9 989	20 297
Sindang Danau	3 828	3 628	7 456
Sungai Are	3 967	3 602	7 569
Ogan Komering Ulu Selatan	139 139	129 960	269 099

Sumber/Source: Komisi Pemilihan Umum Daerah Kabupaten Ogan Komering Ulu Selatan/The Local General Election Commission of Ogan Komering Ulu Selatan Regency

Tabel
Table 2.2.5

Perolehan Suara dan Kursi DPR, DPRD Provinsi, dan DPRD Kabupaten Menurut Partai Politik Hasil Pemilu di Kabupaten Ogan Komering Ulu Selatan, 2019
Number of Votes and Seats for The House of Representative (DPR) and Regional House of Representative (DPRD) of Province and Regency by Political Party in Ogan Komering Ulu Selatan Regency, 2019

Partai Politik Political Party	DPR RI The House of Representative		DPR Provinsi Sumatera Selatan Regional House of Representative of Sumatera Selatan Province	
	Suara Votes	Kursi Seats	Suara Votes	Kursi Seats
(1)	(2)	(3)	(4)	(5)
Partai Kebangkitan Bangsa (PKB)	3 849	58	2 994	8
Partai Gerakan Indonesia Raya (Gerindra)	18 730	78	16 955	10
Partai Demokrasi Indonesia Perjuangan (PDIP)	4 630	128	3 390	11
Partai Golongan Karya (Golkar)	18 876	85	10 738	13
Partai Nasional Demokrat (Nasdem)	2 410	59	2 050	6
Partai Gerakan Perubahan Indonesia (Garuda)	15 682	0	27 713	0
Partai Berkarya	2 406	0	1 973	0
Partai Keadilan Sejahtera (PKS)	6 181	50	4 791	6
Partai Persatuan Indonesia (Perindo)	2 080	0	1 434	3
Partai Persatuan Pembangunan (PPP)	7 141	19	6 763	1
Partai Solidaritas Indonesia (PSI)	239	0	212	0
Partai Amanat Nasional (PAN)	1 172	44	872	5
Partai Hati Nurani Rakyat (Hanura)	1 859	0	1 737	3
Partai Demokrat	6 781	54	25 363	9
Partai Bulan Bintang (PBB)	1 580	0	1 344	0
Partai Keadilan dan Persatuan Indonesia (PKPI)	4 930	0	13 904	0
Jumlah/Total	98 546	575	122 233	75

Lanjutan Tabel/*Continued Table 2.2.5*

Partai Politik Political Party	DPRD Kabupaten Ogan Komering Ulu Selatan <i>Regional House of Representative of Ogan Komering Ulu Selatan Regency</i>	
	Suara Votes	Kursi Seats
(1)	(6)	(7)
Partai Kebangkitan Bangsa (PKB)	18 563	3
Partai Gerakan Indonesia Raya (Gerindra)	15 315	4
Partai Demokrasi Indonesia Perjuangan (PDIP)	17 803	4
Partai Golongan Karya (Golkar)	27 655	4
Partai Nasional Demokrat (Nasdem)	19 893	3
Partai Gerakan Perubahan Indonesia (Garuda)	2 016	0
Partai Berkarya	6 370	0
Partai Keadilan Sejahtera (PKS)	10 020	3
Partai Persatuan Indonesia (Perindo)	14 625	2
Partai Persatuan Pembangunan (PPP)	20 500	4
Partai Solidaritas Indonesia (PSI)	101	0
Partai Amanat Nasional (PAN)	12 506	2
Partai Hati Nurani Rakyat (Hanura)	14 310	3
Partai Demokrat	26 394	5
Partai Bulan Bintang (PBB)	15 160	3
Partai Keadilan dan Persatuan Indonesia (PKPI)	59	0
Jumlah/Total	221 290	40

Sumber/*Source*: Komisi Pemilihan Umum Daerah Kabupaten Ogan Komering Ulu Selatan/*The Local General Election Commission of Ogan Komering Ulu Selatan Regency*

Tabel
Table 2.2.6

Perolehan Suara Sah Pemilu Presiden dan Wakil Presiden Menurut Kecamatan dan Nama Pasangan Calon Presiden dan Wakil Presiden di Kabupaten Ogan Komering Ulu Selatan, 2019

Number of Valid Votes of Presidential and Vice Presidential Election by Subdistrict and Candidate of President and Vice President in Ogan Komering Ulu Selatan Regency, 2019

Kecamatan Subdistrict	Prabowo Subianto- Sandiaga Uno	Joko Widodo- Ma'ruf Amin	Jumlah Total
(1)	(2)	(3)	(4)
Mekakau Ilir	6 827	6 843	13 670
Banding Agung	6 621	7 167	13 788
Warkuk Ranau Selatan	5 594	8 114	13 708
BPR Ranau Tengah	7 065	6 537	13 602
Buay Pemaca	9 251	15 991	25 242
Simpang	4 673	3 510	8 183
Buana Pemaca	4 598	3 164	7 762
Muaradua	16 222	11 023	27 245
Buay Rawan	4 777	4 649	9 426
Buay Sandang Aji	6 999	4 086	11 085
Tiga Dihaji	3 559	3 584	7 143
Buay Runjung	4 055	2 862	6 917
Runjung Agung	5 394	3 002	8 396
Kisam Tinggi	6 243	6 420	12 663
Muaradua Kisam	6 301	4 768	11 069
Kisam Ilir	2 326	1 963	4 289
Pulau Beringin	8 383	8 092	16 475
Sindang Danau	4 616	1 806	6 422
Sungai Are	3 451	3 095	6 546
Ogan Komering Ulu Selatan	116 955	106 676	223 631

Sumber/Source: Komisi Pemilihan Umum Daerah Kabupaten Ogan Komering Ulu Selatan/The Local General Election Commission of Ogan Komering Ulu Selatan Regency

2.3 SUMBER DAYA MANUSIA HUMAN RESOURCES

Tabel 2.3.1 Jumlah Pegawai Negeri Sipil Menurut Jabatan dan Jenis Kelamin di Kabupaten Ogan Komering Ulu Selatan, Desember 2018 dan Desember 2019
Number of Civil Servants by Occupation and Sex in Ogan Komering Ulu Selatan Regency, December 2018 and December 2019

Jabatan <i>Occupation</i>	2019		Jumlah <i>Total</i>
	Laki-laki <i>Male</i>	Perempuan <i>Female</i>	
(1)	(2)	(3)	(4)
Fungsional Tertentu <i>Specific Functional</i>	766	1 598	2 364
Fungsional Umum <i>Staf General Functional</i>	1 087	992	2 079
Struktural/Structural	537	273	810
Eselon V/5th Echelon	–	–	–
Eselon IV/4th Echelon	372	239	611
Eselon III/3rd Echelon	139	31	170
Eselon II/2nd Echelon	26	3	29
Eselon I/1st Echelon	–	–	–
Jumlah/Total	2 390	2 863	5 253

Lanjutan Tabel/*Continued Table 2.3.1*

Jabatan <i>Occupation</i>	2019		Jumlah <i>Total</i>
	Laki-laki <i>Male</i>	Perempuan <i>Female</i>	
(1)	(5)	(6)	(7)
Fungsional Tertentu <i>Specific Functional</i>	758	1 580	2 338
Fungsional Umum <i>Staf General Functional</i>	1 058	979	2 037
Struktural/Structural	532	274	806
Eselon V/5th Echelon	5	1	6
Eselon IV/4th Echelon	367	239	606
Eselon III/3rd Echelon	135	31	166
Eselon II/2nd Echelon	25	3	28
Eselon I/1st Echelon	–	–	–
Jumlah/Total	2 348	2 833	5 181

Sumber/*Source*: Badan Kepegawaian dan Pengembangan Sumber Daya Manusia Kabupaten Ogan Komering Ulu Selatan/*Civil Service and Human Resource Development Office of Ogan Komering Ulu Selatan Regency*

Tabel
Table 2.3.2

Jumlah Pegawai Negeri Sipil Menurut Tingkat Pendidikan dan Jenis Kelamin di Kabupaten Ogan Komering Ulu Selatan, Desember 2018 dan Desember 2019
Number of Civil Servants by Educational Level and Sex in Ogan Komering Ulu Selatan Regency, December 2018 and December 2019

Tingkat Pendidikan <i>Educational Level</i>	2019		
	Laki-laki <i>Male</i>	Perempuan <i>Female</i>	Jumlah <i>Total</i>
(1)	(2)	(3)	(4)
Sampai dengan SD <i>Up to Primary School</i>	7	–	7
SMP/Sederajat <i>General Vocational Junior High School</i>	22	1	23
SMA/Sederajat <i>General/Vocational Senior High School</i>	774	616	1 390
Diploma I, II/Akta I, II <i>Diploma I, II/Akta I, II</i>	96	169	265
Diploma III/Akta III/Sarjana Muda <i>Diploma III/Akta III/Bachelor</i>	100	405	505
Tingkat Sarjana/Doktor/Ph.D <i>University Graduates</i>	1 391	1 672	3 063
Jumlah/Total	2 390	2 863	5 253

Lanjutan Tabel/*Continued Table 2.3.2*

Tingkat Pendidikan <i>Educational Level</i>	2019		
	Laki-laki <i>Male</i>	Perempuan <i>Female</i>	Jumlah <i>Total</i>
(1)	(5)	(6)	(7)
Sampai dengan SD <i>Up to Primary School</i>	6	–	6
SMP/Sederajat <i>General Vocational Junior High School</i>	21	1	22
SMA/Sederajat <i>General/Vocational Senior High School</i>	764	613	1 377
Diploma I, II/Akta I, II <i>Diploma I, II/Akta I, II</i>	91	161	252
Diploma III/Akta III/Sarjana Muda <i>Diploma III/Akta III/Bachelor</i>	99	399	498
Tingkat Sarjana/Doktor/Ph.D <i>University Graduates</i>	1 367	1 659	3 026
Jumlah/Total	2 348	2 833	5 181

Sumber/*Source*: Badan Kepegawaian dan Pengembangan Sumber Daya Manusia Kabupaten Ogan Komering Ulu Selatan/ *Civil Service and Human Resource Development Office of Ogan Komering Ulu Selatan Regency*

Tabel
Table 2.3.2

**Jumlah Pegawai Negeri Sipil Menurut Tingkat
Kepangkatan dan Jenis Kelamin di Kabupaten Ogan
Komereng Ulu Selatan, Desember 2018 dan Desember
2019**
*Number of Civil Servants by Hierarchy and Sex in Ogan
Komereng Ulu Selatan Regency, December 2018 and
December 2019*

Pangkat/Golongan/Ruang Hierarchy	2018		Jumlah Total
	Laki-laki Male	Perempuan Female	
(1)	(2)	(3)	(4)
1. I/A (Juru Muda)	1	–	1
2. I/B (Juru Muda Tingkat I)	–	–	–
3. I/C (Juru)	9	1	10
4. I/D (Juru Tingkat I)	9	1	10
Golongan I/Range I	19	2	21
5. II/A (Pengatur Muda)	67	39	106
6. II/B (Pengatur Muda Tingkat I)	153	87	240
7. II/C (Pengatur)	360	320	680
8. II/D (Pengatur Tingkat I)	128	240	368
Golongan II/Range II	708	686	1 394
9. III/A (Penata Muda)	354	604	958
10. III/B (Penata Muda Tingkat I)	373	531	904
11. III/C (Penata)	319	361	680
12. III/D (Penata Tingkat I)	274	276	550
Golongan III/Range III	1 320	1 772	3 092
13. IV/A (Pembina)	200	223	423
14. IV/B (Pembina Tingkat I)	128	178	306
15. IV/C (Pembina Utama Muda)	14	2	16
16. IV/D (Pembina Utama Madya)	1	–	1
17. IV/E (Pembina Utama)	–	–	–
Golongan IV/Range IV	343	403	746
Jumlah/Total	2 390	2 863	5 253

Lanjutan Tabel/*Continued Table 2.3.3*

Pangkat/Golongan/Ruang <i>Hierarchy</i>	2019		
	Laki-laki <i>Male</i>	Perempuan <i>Female</i>	Jumlah <i>Total</i>
(1)	(5)	(6)	(7)
1. I/A (Juru Muda)	1	–	1
2. I/B (Juru Muda Tingkat I)	–	–	–
3. I/C (Juru)	6	0	6
4. I/D (Juru Tingkat I)	7	1	8
Golongan I/Range I	14	1	15
5. II/A (Pengatur Muda)	59	25	84
6. II/B (Pengatur Muda Tingkat I)	141	82	223
7. II/C (Pengatur)	328	313	641
8. II/D (Pengatur Tingkat I)	133	235	368
Golongan II/Range II	661	655	1 316
9. III/A (Penata Muda)	311	531	842
10. III/B (Penata Muda Tingkat I)	445	606	1 051
11. III/C (Penata)	314	345	659
12. III/D (Penata Tingkat I)	253	297	550
Golongan III/Range III	1 323	1 779	3 102
13. IV/A (Pembina)	195	203	398
14. IV/B (Pembina Tingkat I)	140	193	333
15. IV/C (Pembina Utama Muda)	14	2	16
16. IV/D (Pembina Utama Madya)	1	–	1
17. IV/E (Pembina Utama)	–	–	–
Golongan IV/Range IV	350	398	748
Jumlah/Total	2 348	2 833	5 181

Sumber/*Source*: Badan Kepegawaian dan Pengembangan Sumber Daya Manusia Kabupaten Ogan Komering Ulu Selatan/*Civil Service and Human Resource Development Office of Ogan Komering Ulu Selatan Regency*

Tabel
Table 2.3.4**Jumlah Pegawai Negeri Sipil Menurut Dinas/Instansi dan Jenis Kelamin di Kabupaten Ogan Komering Ulu Selatan, Desember 2019**
Number of Civil Servants by Institution/Office and Sex in Ogan Komering Ulu Selatan Regency, December 2019

Dinas/Instansi Institution/Office	Laki-laki Male	Perempuan Female	Jumlah Total
(1)	(2)	(3)	(4)
Sekretariat Daerah	99	43	142
Sekretariat KORPRI	25	19	44
Sekretariat DPRD	3	4	7
Dinas Administrasi Kependudukan dan Pencatatan Sipil	10	18	28
Dinas Kepemudaan dan Olahraga	9	10	19
Dinas Kesehatan	138	506	644
Dinas Ketahanan Pangan	14	7	21
Dinas Komunikasi dan Informatika	13	17	30
Dinas Koperasi, Usaha Kecil Menengah, Perindustrian dan Perdagangan	16	25	41
Dinas Lingkungan Hidup	18	10	28
Dinas Pariwisata dan Kebudayaan	33	25	58
Dinas Pekerjaan Umum dan Tata Ruang	79	15	94
Dinas Pemberdayaan Masyarakat dan Pemerintahan Desa	20	12	32
Dinas Penanaman Modal dan Pelayanan Perizinan Terpadu Satu Pintu	17	15	32
Dinas Pendidikan	956	1609	2565
Dinas Pengendalian Penduduk, Keluarga Berencana, Pemberdayaan Perempuan, dan Perlindungan Anak	13	18	31
Dinas Perhubungan	55	6	61
Dinas Perikanan dan Peternakan	23	14	37
Dinas Perpustakaan dan Kearsipan	14	15	29
Sub Jumlah/Sub Total	1 555	2 388	3 943

Lanjutan Tabel/*Continued Table 2.3.4*

Dinas/Instansi Institution/Office	Laki-laki Male	Perempuan Female	Jumlah Total
(1)	(5)	(6)	(7)
Dinas Pertanian	77	41	118
Dinas Perumahan Rakyat dan Kawasan Permukiman	29	18	47
Dinas Sosial	19	22	41
Dinas Tenaga Kerja dan Transmigrasi	20	14	34
Badan Kepegawaian dan Pengembangan Sumber Daya Manusia	22	20	42
Badan Penanggulangan Bencana Daerah	14	5	19
Badan Pengelolaan Keuangan dan Aset Daerah	25	25	50
Badan Pengelola Pajak dan Retribusi Daerah	22	25	47
Badan Perencanaan Pembangunan Daerah, Penelitian dan Pengembangan	24	22	46
Inspektorat	23	16	39
Kantor Kesatuan Bangsa, Politik dan Perlindungan Masyarakat	10	9	19
Rumah Sakit Umum Daerah	33	62	95
Satuan Polisi Pamong Praja dan Pemadam Kebakaran	46	6	52
Kantor Kecamatan dan Kelurahan	429	160	589
Jumlah/Total	2 348	2 833	5 181

Sumber/*Source*: Badan Kepegawaian dan Pengembangan Sumber Daya Manusia Kabupaten Ogan Komering Ulu Selatan/ *Civil Service and Human Resource Development Office of Ogan Komering Ulu Selatan Regency*

Tabel
Table 2.3.5

Jumlah Pegawai Negeri Sipil di Kantor Kecamatan Menurut Jenis Kelamin di Kabupaten Ogan Komering Ulu Selatan, Desember 2018 dan Desember 2019
Number of Civil Servants in Subdistrict Offices by Sex in Ogan Komering Ulu Selatan Regency, December 2018 and December 2019

Kecamatan Subdistrict	2018		Jumlah Total
	Laki-laki Male	Perempuan Female	
(1)	(2)	(3)	(4)
Mekakau Ilir	16	5	21
Banding Agung	41	16	57
Warkuk Ranau Selatan	24	5	29
BPR Ranau Tengah	35	12	47
Buay Pemaca	14	11	25
Simpang	22	11	33
Buana Pemaca	21	2	23
Muaradua	37	46	83
Buay Rawan	26	4	30
Buay Sandang Aji	33	10	43
Tiga Dihaji	19	–	19
Buay Runjung	25	7	32
Runjung Agung	16	5	21
Kisam Tinggi	28	8	36
Muaradua Kisam	26	8	34
Kisam Ilir	13	3	16
Pulau Beringin	16	2	18
Sindang Danau	13	2	15
Sungai Are	12	4	16
Ogan Komering Ulu Selatan	437	161	598

Lanjutan Tabel/*Continued Table 2.3.5*

Kecamatan Subdistrict	2019		
	Laki-laki Male	Perempuan Female	Jumlah Total
(1)	(2)	(3)	(4)
Mekakau Ilir	16	5	21
Banding Agung	40	16	56
Warkuk Ranau Selatan	24	5	29
BPR Ranau Tengah	38	14	52
Buay Pemaca	14	11	25
Simpang	18	9	27
Buana Pemaca	20	2	22
Muaradua	36	45	81
Buay Rawan	26	4	30
Buay Sandang Aji	33	10	43
Tiga Dihaji	18	–	18
Buay Runjung	25	7	32
Runjung Agung	16	5	21
Kisam Tinggi	27	8	35
Muaradua Kisam	25	8	33
Kisam Ilir	13	3	16
Pulau Beringin	15	2	17
Sindang Danau	13	2	15
Sungai Are	12	4	16
Ogan Komering Ulu Selatan	429	160	589

Sumber/Source: Badan Kepegawaian dan Pengembangan Sumber Daya Manusia Kabupaten Ogan Komering Ulu Selatan/ *Civil Service and Human Resource Development Office of Ogan Komering Ulu Selatan Regency*

2.4 KEUANGAN PEMERINTAH GOVERNMENT FINANCE

Tabel 2.4.1 **Realisasi Pendapatan Pemerintah Kabupaten Ogan Komering Ulu Selatan Menurut Jenis Pendapatan (ribu rupiah), 2016–2019**
Actual Ogan Komering Ulu Selatan Regency Government Revenues by Kind of Revenues (thousand rupiahs), 2016–2019

Jenis Pendapatan/Kind of Revenues	2016	2017
(1)	(2)	(3)
1. Pendapatan Asli Daerah (PAD)/Regional Revenue	35 696 934,79	89 517 652,59
1.1 Pajak Daerah/Regional Tax	8 015 920,95	12 125 894,09
1.2 Retribusi Daerah/Regional Retribution	2 894 609,35	3 792 382,05
1.3 Hasil Perusahaan Milik Daerah dan Pengelolaan Kekayaan Daerah yang Dipisahkan/Regional-Owned Company Revenue and Separated Management of Regional Wealth	3 357 026,47	3 429 985,48
1.4 Lain-lain PAD yang Sah/Other Regional Revenue	21 429 378,02	70 169 390,97
2. Dana Perimbangan/Balance Funds	866 483 544,55	871 408 759,45
2.1 Bagi Hasil Pajak/Tax Sharing Revenue	21 244 495,40	14 298 872,96
2.2 Bagi Hasil Bukan Pajak/Sumber Daya Alam/Non-Tax Sharing Revenue/Natural Resources	74 805 158,15	103 300 445,03
2.3 Dana Alokasi Umum/General Allocation Fund	588 216 178,00	585 269 591,00
2.4 Dana Alokasi Khusus/Special Allocation Fund	182 217 713,00	168 539 850,46
3. Lain-lain Pendapatan yang Sah/Other Revenue	233 810 650,60	261 349 601,02
3.1 Pendapatan Hibah/Grant	613 332,40	21 964 193,70
3.2 Dana Darurat/Emergency Fund	0,00	0,00
3.3 Dana Bagi Hasil Pajak dari Provinsi dan Pemerintah Daerah Lainnya/Tax Sharing Revenue from Provincial and Other Regional Governments	34 890 249,65	37 321 323,78
3.4 Dana Penyesuaian dan Otonomi Daerah/Regional Adjustment and Autonomy Fund	0,00	0,00
3.5 Bantuan Keuangan dari Provinsi atau Pemerintah Daerah Lainnya/Financial Assistance from Provincial or Other Regional Governments	42 314 156,55	2 135 097,30
3.6 Lainnya/Others	155 992 912,00	199 928 986,24
Jumlah/Total	1 135 991 129,94	1 222 276 013,06

Lanjutan Tabel/Continued Table 2.4.1

Jenis Pendapatan/Kind of Revenues	2018	2019
(1)	(4)	(5)
1. Pendapatan Asli Daerah (PAD)/Regional Revenue	42 882 716,75	57 669 043,99
1.1 Pajak Daerah/Regional Tax	13 053 743,86	17 484 924,52
1.2 Retribusi Daerah/Regional Retribution	5 260 553,92	9 344 233,30
1.3 Hasil Perusahaan Milik Daerah dan Pengelolaan Kekayaan Daerah yang Dipisahkan/Regional-Owned Company Revenue and Separated Management of Regional Wealth	3 405 078,32	4 235 018,60
1.4 Lain-lain PAD yang Sah/Other Regional Revenue	21 163 340,65	26 604 867,57
2. Dana Perimbangan/Balance Funds	907 387 324,80	946 979 470,01
2.1 Bagi Hasil Pajak/Tax Sharing Revenue	14 540 705,63	12 683 467,82
2.2 Bagi Hasil Bukan Pajak/Sumber Daya Alam/Non-Tax Sharing Revenue/Natural Resources	117 789 854,23	136 396 784,93
2.3 Dana Alokasi Umum/General Allocation Fund	598 063 061,00	622 584 708,00
2.4 Dana Alokasi Khusus/Special Allocation Fund	176 993 703,94	175 314 509,25
3. Lain-lain Pendapatan yang Sah/Other Revenue	317 746 364,78	389 871 756,09
3.1 Pendapatan Hibah/Grant	48 850 926,02	48 477 496,76
3.2 Dana Darurat/Emergency Fund	0,00	0,00
3.3 Dana Bagi Hasil Pajak dari Provinsi dan Pemerintah Daerah Lainnya/Tax Sharing Revenue from Provincial and Other Regional Governments	52 549 018,92	82 061 953,26
3.4 Dana Penyesuaian dan Otonomi Daerah/Regional Adjustment and Autonomy Fund	0,00	226 744 996,00
3.5 Bantuan Keuangan dari Provinsi atau Pemerintah Daerah Lainnya/Financial Assistance from Provincial or Other Regional Governments	3 919 703,84	32 587 310,07
3.6 Lainnya/Others	212 426 716,00	0,00
Jumlah/Total	1 268 016 406,33	1 394 520 270,08

Sumber/Source: Badan Pengelolaan Keuangan dan Aset Daerah Kabupaten Ogan Komering Ulu Selatan/ Regional Financial and Asset Management Board of Ogan Komering Ulu Selatan Regency

Tabel
Table 2.4.2

Realisasi Belanja Pemerintah Kabupaten Ogan Komering Ulu Selatan Menurut Jenis Belanja (ribu rupiah), 2016–2019
Actual Ogan Komering Ulu Selatan Regency Government Expenditures by Kind of Expenditures (thousand rupiahs), 2016–2019

Jenis Pendapatan <i>Kind of Revenues</i>	2016	2017
(1)	(2)	(3)
1. Belanja Tidak Langsung/<i>Indirect Expenditures</i>	585 237 414,44	602 409 066,13
1.1 Belanja Pegawai/ <i>Personnel Expenditures</i>	401 526 502,71	370 210 887,36
1.2 Belanja Bunga/ <i>Interest Expenditures</i>	0,00	0,00
1.3 Belanja Subsidi/ <i>Subsidies Expenditures</i>	0,00	0,00
1.4 Belanja Hibah/ <i>Grant Expenditures</i>	6 524 867,41	6 371 600,00
1.5 Belanja Bantuan Sosial/ <i>Social Aid Expenditures</i>	519 390,00	598 365,00
1.6 Belanja Bagi Hasil/ <i>Sharing Fund Expenditure</i>	0,00	0,00
1.7 Belanja Bantuan Keuangan/ <i>Financial Aids Expenditures</i>	175 670 510,32	224 815 777,77
1.8 Belanja Tidak Terduga/ <i>Unpredicted Expenditures</i>	996 144,00	412 436,00
2. Belanja Langsung/<i>Direct Expenditures</i>	604 842 415,36	611 418 231,09
2.1 Belanja Pegawai/ <i>Personnel Expenditures</i>	26 746 641,71	24 879 823,25
2.2 Belanja Barang dan Jasa/ <i>Goods and Services Expenditures</i>	204 942 585,55	293 604 966,90
2.3 Belanja Modal/ <i>Capital Expenditure</i>	373 153 188,10	292 933 440,94
Jumlah/<i>Total</i>	1 190 079 829,79	1 213 827 297,22

Lanjutan Tabel/*Continued Table 2.4.2*

Jenis Pendapatan <i>Kind of Revenues</i>	2018	2019
(1)	(4)	(5)
1. Belanja Tidak Langsung/<i>Indirect Expenditures</i>	623 056 439,60	705 707 739,32
1.1 Belanja Pegawai/ <i>Personnel Expenditures</i>	378 468 800,74	397 996 991,46
1.2 Belanja Bunga/ <i>Interest Expenditures</i>	0,00	0,00
1.3 Belanja Subsidi/ <i>Subsidies Expenditures</i>	0,00	0,00
1.4 Belanja Hibah/ <i>Grant Expenditures</i>	11 046 000,00	35 542 450,00
1.5 Belanja Bantuan Sosial/ <i>Social Aid Expenditures</i>	582 420,00	839 482,21
1.6 Belanja Bagi Hasil/ <i>Sharing Fund Expenditure</i>	0,00	0,00
1.7 Belanja Bantuan Keuangan/ <i>Financial Aids Expenditures</i>	232 777 966,36	271 122 523,65
1.8 Belanja Tidak Terduga/ <i>Unpredicted Expenditures</i>	181 252,50	206 292,00
2. Belanja Langsung/<i>Direct Expenditures</i>	605 036 258,26	719 540 811,15
2.1 Belanja Pegawai/ <i>Personnel Expenditures</i>	24 619 188,15	31 341 176,08
2.2 Belanja Barang dan Jasa/ <i>Goods and Services Expenditures</i>	268 811 543,98	309 810 295,24
2.3 Belanja Modal/ <i>Capital Expenditure</i>	311 605 526,13	378 389 339,83
Jumlah/<i>Total</i>	1 228 092 697,86	1 425 248 550,47

Sumber/*Source*: Badan Pengelolaan Keuangan dan Aset Daerah Kabupaten Ogan Komering Ulu Selatan/ *Regional Financial and Asset Management Board of Ogan Komering Ulu Selatan Regency*

3 Penduduk dan Ketenagakerjaan *Population and Employment*

Jumlah Penduduk 2019

415.970 Jiwa



Sex Ratio
108,41

Artinya, dalam 100 penduduk perempuan terdapat sekitar 108 penduduk laki-laki



**Kepadatan Penduduk
per km persegi**

75,71

PENJELASAN TEKNIS

TECHNICAL NOTES

1. Sumber utama data kependudukan adalah sensus penduduk yang dilaksanakan setiap sepuluh tahun sekali. Sensus penduduk telah dilaksanakan sebanyak enam kali sejak Indonesia merdeka, yaitu tahun 1961, 1971, 1980, 1990, 2000, dan 2010. Di dalam sensus penduduk, pencacahan dilakukan terhadap seluruh penduduk yang berdomisili di wilayah teritorial Indonesia termasuk warga negara asing kecuali anggota korps diplomatik negara sahabat beserta keluarganya. Metode pengumpulan data dalam sensus dilakukan dengan wawancara antara petugas sensus dengan responden dan juga melalui e-census. Pencatatan penduduk menggunakan konsep usual residence, yaitu konsep di mana penduduk biasa bertempat tinggal. Bagi penduduk yang bertempat tinggal tetap dicacah di mana mereka biasa tinggal, sedangkan untuk penduduk yang tidak bertempat tinggal tetap dicacah di tempat di mana mereka ditemukan petugas sensus pada malam 'Hari Sensus'. Termasuk penduduk yang tidak bertempat tinggal tetap adalah tuna wisma, awak kapal berbendera Indonesia, penghuni perahu/rumah apung, masyarakat terpencil/terasing,

1. *The main source of demographic data is population census, which is conducted every ten years. Population Census has been conducted six times since Indonesia's independence: 1961, 1971, 1980, 1990, 2000, and 2010. The population census enumerates all residents who domicile in the entire territory of Indonesia including foreign citizens except the diplomatic corps members and their families. The method of data collection in a population census involves interviewing respondents and conducting e-census. Enumeration of the population uses the concept of "usual residence", which is the concept of "places where people usually live". De jure was applied to the permanent residents, while de facto was applied to non-permanent residents. The permanent residents were enumerated in place where they normally live; the non-permanent residents were enumerated where they were found by the enumerators, on the night of 'Census Date'. The non-permanent residents include homeless people, ship crew, boat people, remote area community, and internally displaced persons. Those who had permanent residence and had been travelling away from their home for six months or more were not*

dan pengungsi. Bagi mereka yang mempunyai tempat tinggal tetap dan sedang bepergian ke luar wilayah lebih dari enam bulan, tidak dicacah di tempat tinggalnya, tetapi dicacah di tempat tujuannya.

Untuk tahun yang tidak dilaksanakan sensus penduduk, data kependudukan diperoleh dari hasil proyeksi penduduk. Proyeksi penduduk merupakan suatu perhitungan ilmiah yang didasarkan pada asumsi dari komponen-komponen perubahan penduduk, yaitu kelahiran, kematian, dan migrasi. Proyeksi penduduk Indonesia 2010–2035 menggunakan data dasar penduduk hasil SP2010.

enumerated in their permanent place, but in the place where they were during the census.

For the periods where the population census is not conducted, population projection is done to estimate population during those years. The population projection is an estimate based on the demographic components, such as birth, death, and migration. Indonesia's 2010–2035 population projection used the 2010 Population Census as the base population.

- | | |
|---|---|
| <p>2. Penduduk Indonesia adalah semua orang yang berdomisili di wilayah teritorial Indonesia selama 6 bulan atau lebih dan atau mereka yang berdomisili kurang dari 6 bulan tetapi bertujuan menetap.</p> | <p>2. <i>The population of Indonesia are all residents of the entire territory of Indonesia who have stayed for six months or longer, and those who intended to stay more than six months even though their length of stay is less than six months.</i></p> |
| <p>3. Laju pertumbuhan penduduk adalah angka yang menunjukkan persentase pertambahan penduduk dalam jangka waktu tertentu.</p> | <p>3. <i>The growth rate of population is the numbers that show percentage of population growth within a specified period.</i></p> |
| <p>4. Kepadatan penduduk adalah rasio banyaknya penduduk per kilometer persegi.</p> | <p>4. <i>Population density is ratio of population per square kilometre.</i></p> |
| <p>5. Rasio jenis kelamin adalah</p> | <p>5. <i>Sex ratio is the ratio of male's</i></p> |

perbandingan antara penduduk laki-laki dan penduduk perempuan pada suatu wilayah dan waktu tertentu. Biasanya dinyatakan dengan banyaknya penduduk laki-laki untuk 100 penduduk perempuan.

population to female's population in a given area and time, usually expressed as the number of males for every 100 females.

6. Distribusi penduduk adalah pola persebaran penduduk di suatu wilayah, baik berdasarkan batas-batas geografis maupun berdasarkan batas-batas administrasi pemerintahan.

6. *Population distribution is the pattern of population distribution in an area, either by geographic boundaries or by government administrative boundaries.*

7. Komposisi penduduk adalah pola persebaran penduduk menurut karakteristiknya, contoh: penduduk menurut kelompok umur, penduduk menurut jenis kelamin.

7. *Population composition is the pattern of population distribution by its characteristics, example: population by age group, population by sex.*

8. Rumah tangga adalah seseorang atau sekelompok orang yang mendiami sebagian atau seluruh bangunan fisik/sensus dan biasanya tinggal bersama serta pengelolaan makan dari satu dapur. Yang dimaksud makan dari satu dapur adalah jika pengurusan kebutuhan sehari-harinya dikelola bersama-sama menjadi satu.

8. *Household is an individual or group of people living in a physical/census building unit or part of it and usually commit on a common provision for food and other essentials of living. Common provision for food means one organising daily needs for all of household members.*

9. Anggota rumah tangga adalah semua orang yang biasanya bertempat tinggal di suatu rumah tangga, baik berada di rumah pada waktu pencacahan maupun yang sementara tidak ada.

9. *Household member are those who usually lives in a household regardless of their location at the time of enumeration.*

10. Rata-rata anggota rumah tangga adalah angka yang menunjukkan rata-rata jumlah anggota rumah tangga per rumah tangga.
 11. Penduduk usia kerja adalah penduduk yang berumur 15 tahun ke atas.
 12. Angkatan kerja adalah penduduk usia kerja (15 tahun ke atas) yang bekerja, punya pekerjaan namun sementara tidak bekerja, dan pengangguran.
 13. Bekerja adalah kegiatan ekonomi yang dilakukan oleh seseorang dengan maksud memperoleh atau membantu memperoleh pendapatan atau keuntungan dan lamanya bekerja paling sedikit 1 jam secara terus menerus dalam seminggu yang lalu (termasuk pekerja keluarga tanpa upah yang membantu dalam suatu usaha/kegiatan ekonomi).
 14. Jumlah jam kerja seluruhnya adalah jumlah jam kerja yang digunakan untuk bekerja (tidak termasuk jam kerja istirahat resmi dan jam kerja yang digunakan untuk hal-hal di luar pekerjaan).
 15. Lapangan usaha adalah bidang kegiatan dari pekerjaan/tempat bekerja di mana seseorang bekerja. Klasifikasi lapangan usaha mengikuti Klasifikasi Baku
10. *Average household size is the average number of household members per household.*
 11. *Working age population is persons of 15 years and over.*
 12. *Labour force or economically active are persons of 15 years and over, who in the previous week were working, temporarily absent from work but having jobs, and unemployment.*
 13. *Working is economic activity conducted by a person and intended to earn income by doing work or helping to do work at least one hour continuously during the reference week (including unpaid family worker/s for any economic activity).*
 14. *Total working hours is the total hours spent by an employee to perform all jobs (excluding the time used for other activities which are not classified as work).*
 15. *Industry is field of a person's activity or establishment. The classification of industries follows the Indonesia Standard Industrial Classification (KBLI) in one digit.*

Lapangan Usaha Indonesia (KBLI) dalam 1 digit.

- | | |
|--|---|
| <p>16. Status pekerjaan adalah kedudukan seseorang dalam unit usaha/ kegiatan dalam melakukan pekerjaan.</p> | <p>16. <i>Employment status is the status of a person at his place of work or establishment where he was employed.</i></p> |
| <p>17. Berusaha sendiri tanpa dibantu orang lain adalah bekerja atau berusaha dengan menanggung risiko secara ekonomis, yaitu dengan tidak kembalinya ongkos produksi yang telah dikeluarkan dalam rangka usahanya tersebut, serta tidak menggunakan pekerja dibayar maupun pekerja tak dibayar, termasuk yang sifat pekerjaannya memerlukan teknologi atau keahlian khusus.</p> | <p>17. <i>Own-account worker is a person who works at his own risk without assisted by paid per mount worker or unpaid worker include technical job or skill job.</i></p> |
| <p>18. Berusaha dibantu buruh tidak tetap/buruh tidak dibayar adalah bekerja atau berusaha atas risiko sendiri, dan menggunakan buruh/ pekerja tak dibayar dan atau buruh/ pekerja tidak tetap.</p> | <p>18. <i>Employer assisted by temporary workers/unpaid worker is a person who works at his own risk and assisted by temporary worker/unpaid worker.</i></p> |
| <p>19. Berusaha dibantu buruh tetap/ buruh dibayar adalah berusaha atas risiko sendiri dan mempekerjakan paling sedikit satu orang buruh/pekerja tetap yang dibayar.</p> | <p>19. <i>Employer assisted by permanent workers/paid workers is a person who his business at her/his owns risks at least one assisted by paid permanent worker.</i></p> |
| <p>20. Buruh/karyawan/pegawai adalah seseorang yang bekerja pada orang lain atau instansi/ kantor/ perusahaan secara tetap dengan menerima upah/gaji baik</p> | <p>20. <i>Employee is a person who work permanently for other people or institution/office/company and gains some money/cash or goods as wage/salary. Labour who have</i></p> |

berupa uang maupun barang. Buruh yang tidak mempunyai majikan tetap, tidak digolongkan sebagai buruh/karyawan, tetapi sebagai pekerja bebas. Seseorang dianggap memiliki majikan tetap jika memiliki 1 (satu) majikan (orang/rumah tangga) yang sama dalam sebulan terakhir, khusus pada sektor bangunan batasannya tiga bulan. Apabila majikannya instansi/ lembaga, boleh lebih dari satu.

no permanent employer is not categorized as a labourer/ worker/ employee but casual worker. A labourer in general is considered to have a permanent employer if he has the same employer during the past month, particularly for building construction sector is 3 months. If the employer is an institution, more than 1 (one) employer is allowed.

21. Pekerja bebas adalah seseorang yang bekerja pada orang lain/ majikan/institusi yang tidak tetap (lebih dari 1 majikan dalam sebulan terakhir) di usaha pertanian baik berupa usaha rumah tangga maupun bukan usaha rumah tangga, ataupun di nonpertanian atas dasar balas jasa dengan menerima upah atau imbalan baik berupa uang maupun barang, dan baik dengan sistem pembayaran harian maupun borongan

21. *Casual employee is a person who does not work permanently for other people/employer/ institution (more than 1 employer during the last 1 month) in agricultural sector, either home industry or not home industry, or in non-agricultural sector based on remuneration paid with money or goods, and based on daily or contact payment system.*

22. Pekerja tak dibayar adalah seseorang yang bekerja membantu usaha untuk memperoleh penghasilan/ keuntungan yang dilakukan oleh salah seorang anggota rumah tangga atau bukan anggota rumah tangga tanpa mendapat upah/gaji baik berupa uang maupun barang.

22. *Unpaid worker is a person who intended to work without pay either with money or good, in an establishment run by other members of the family, relative or neighbour.*

ULASAN**DESCRIPTION****Penduduk**

Penduduk Kabupaten Ogan Komering Ulu Selatan berdasarkan proyeksi penduduk tahun 2019 sebanyak 361.085 jiwa yang terdiri atas 189.008 jiwa penduduk laki-laki dan 172.077 jiwa penduduk perempuan. Dibandingkan dengan proyeksi jumlah penduduk tahun 2018, penduduk Kabupaten Ogan Komering Ulu Selatan mengalami pertumbuhan sebesar 1,11 persen. Jika dibandingkan dengan jumlah penduduk tahun 2010, dimana penduduk Kabupaten Ogan Komering Ulu Selatan berjumlah 318.428 jiwa, maka pertumbuhan penduduk sampai tahun 2019 ini mencapai 1,41 persen.

Sementara itu, besarnya angka rasio jenis kelamin tahun 2019 penduduk laki-laki terhadap penduduk perempuan adalah 109,84. Hal ini menunjukkan bahwa jumlah penduduk laki-laki di Kabupaten Ogan Komering Ulu Selatan lebih banyak daripada jumlah penduduk perempuan, dimana pada setiap 100 penduduk perempuan terdapat 110 penduduk laki-laki.

Kepadatan penduduk di Kabupaten Ogan Komering Ulu Selatan tahun 2019 mencapai 65,72 jiwa/km². Kepadatan penduduk di 19 kecamatan cukup beragam, dimana kepadatan penduduk tertinggi terletak di Kecamatan Muaradua dengan kepadatan sebesar 182,68 jiwa/km² dan terendah di Kecamatan Sungai Are

Population

Ogan Komering Ulu Selatan population based on population projections for 2019 was 361,085 people consisting of 189,008 male populations and 172,077 female populations. Compared to total population of Ogan Komering Ulu Selatan Regency in 2017, the population growth of Ogan Komering Ulu Selatan Regency was 1.11 percent. When compared to 2010, whereas Ogan Komering Ulu Selatan Regency total population was 318,428 people, the population growth to the year 2019 reached 1.41 percent.

Meanwhile, the sex ratio of male population towards female population in 2019 was 109.84. The sex ratio indicates that male population in Ogan Komering Ulu Selatan Regency is more than female population, whereas among 100 females population there are 110 males population.

The population density of Ogan Komering Ulu Selatan Regency in 2019 reached 65.72 people per sq.km. Population density in 19 subdistricts were quite diverse with the highest population density of subdistrict was located in Muaradua Subdistrict with population density was 182.68 people per sq.km and the lowest in Sungai Are Subdistrict with

sebesar 33,97 jiwa/km².

Komposisi penduduk menurut kelompok umur di Kabupaten Ogan Komering Ulu Selatan menunjukkan dominasi penduduk usia muda. Rasio ketergantungan penduduk tahun 2019 sebesar 47,72 persen menunjukkan jumlah penduduk usia non produktif yang ditanggung oleh penduduk usia produktif secara ekonomi. Penduduk usia 0-14 tahun dan penduduk usia 65 tahun ke atas diasumsikan sebagai penduduk yang non produktif, sedangkan penduduk usia 15-64 tahun dianggap sebagai penduduk yang produktif yaitu mampu melakukan kegiatan yang bernilai secara ekonomi.

Jumlah rumah tangga mengalami peningkatan dari 94.524 rumah tangga pada tahun 2018 menjadi 95.557 rumah tangga pada tahun 2019. Rata-rata jumlah anggota rumah tangga pada tahun 2019 adalah 3,78 atau 4 orang.

Ketenagakerjaan

Pada tahun 2019, jumlah angkatan kerja di Kabupaten Ogan Komering Ulu Selatan adalah 200.358 orang, dengan komposisi 194.367 bekerja dan 5.991 pengangguran terbuka. Tingkat pengangguran pada tahun 2019 adalah 2,99 persen, sementara tingkat partisipasi angkatan kerja mencapai 76,92 persen.

Jika dilihat menurut sektor lapangan usaha, sektor Pertanian merupakan sektor yang menyerap jumlah tenaga kerja terbanyak di tahun

33.97 people per sq.km.

Population composition based on age group in Ogan Komering Ulu Selatan Regency shows the domination of young population over total population. The dependency ratio in 2019 is 47.72 percent, shows the number of nonproductive population assumed liability by productive population. Population 0-14 years of age and population 65 years of age and over are assumed as nonproductive population, while population 15-64 years of age is assumed as productive population who has the ability to do economical activities.

The number of household increased from 94,504 households in 2018 to 95,557 households in 2019. Average household size in 2019 was 3.78 or 4 people per haousehold.

Employment

In 2019, the number of economically active people in Ogan Komering Ulu Selatan Regency was 200,358 people, composed of 194,367 working and 5,991 unemployment. The unemployment rate in 2018 was 2.99 percent. While the economically active participation rate is 76.92 percent.

According to the main industry sector, agriculture sector absorbed the highest number of labor in 2019 with the amount 148,124 workers or 76.21

2019 yaitu sebesar 148.124 pekerja atau 76,21 persen dari total penduduk berusia 15 tahun ke atas yang bekerja selama seminggu yang lalu.

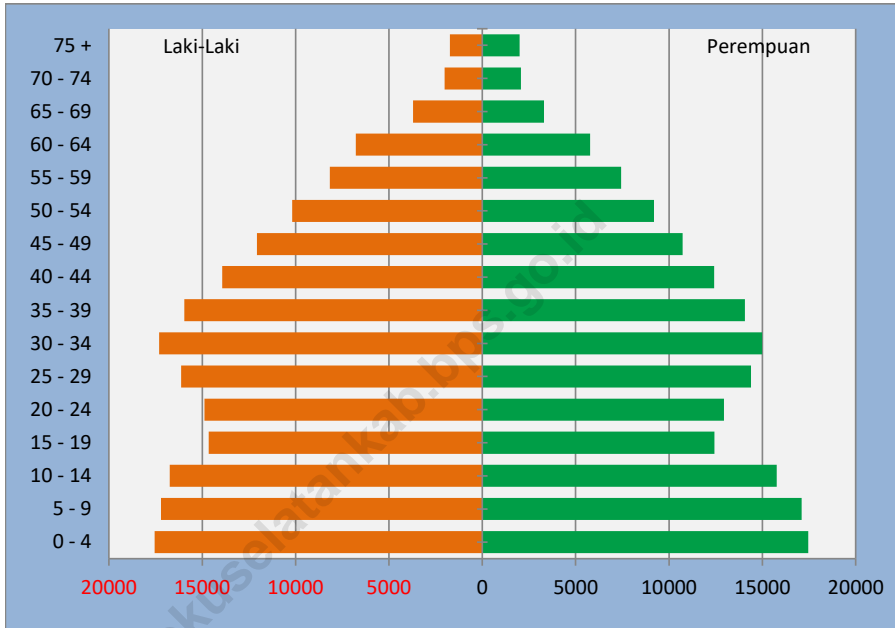
Jumlah pencari kerja terdaftar pada Dinas Tenaga Kerja dan Transmigrasi Kabupaten Ogan Komering Ulu Selatan pada tahun 2019 sebanyak 1.206 pekerja dengan komposisi 630 pekerja laki-laki dan 576 pekerja perempuan. Proporsi terbesar pencari kerja yang mendaftar berpendidikan terakhir SMA sederajat yaitu sebesar 83,75 persen dari jumlah pencari kerja.

percent of population 15 years of age and over who work during the previous week.

Number of job seekers registered at Manpower and Transmigration Office of Ogan Komering Ulu Selatan Regency in 2019 is 1,206 employees, with composition of 630 male employees and 576 female employees. The largest proportions of job seekers who register have last educational attainment level of senior high school by 83.75 percent of total job seekers.

<https://lokuselatankab.bps.go.id>

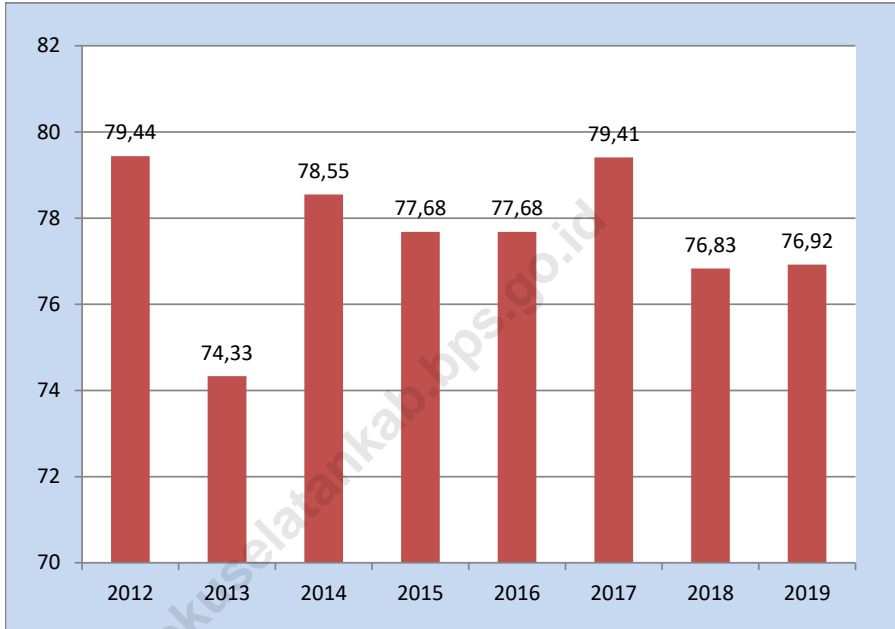
Gambar 3.1 Piramida Penduduk Kabupaten Ogan Komering Ulu Selatan, 2019
Figures 3.1 Population Pyramid of Ogan Komering Ulu Selatan Regency, 2019



Sumber/Source : Data dari Hasil Proyeksi Penduduk Kabupaten/Kota Provinsi Sumatera Selatan 2010–2020 (Pertengahan tahun/Juni)/
 Data from the result of Regency/Municipal Population Projection of Sumatera Selatan Province 2010–2020 (mid year/
 June)

Gambar 3.2
Figures

Tingkat Partisipasi Angkatan Kerja di Kabupaten Ogan Komerling Ulu Selatan, 2012-2019
Economically Active Participation Rate in Ogan Komerling Ulu Selatan Regency, 2012-2019



Sumber/Source: BPS, Survei Angkatan Kerja Nasional (Sakernas) Agustus/BPS-Statistics Indonesia, August National Labor Force Survey

3.1 PENDUDUK POPULATION

Tabel 3.1.1 Penduduk, Laju Pertumbuhan Penduduk per Tahun, Distribusi Persentase Penduduk, Kepadatan Penduduk, Rasio Jenis Kelamin Penduduk Menurut Kecamatan di Kabupaten Ogan Komering Ulu Selatan, 2019
Population, Annual Population Growth Rate, Percentage Distribution of Population, Population Density, and Population Sex Ratio by Subdistrict in Ogan Komering Ulu Selatan Regency, 2019

Kecamatan Subdistrict	Penduduk (ribu) Population (thousand)	Laju Pertumbuhan Penduduk per Tahun 2018–2019 Annual Population Growth Rate (%) 2018–2019
(1)	(2)	(3)
Mekakau Ilir	24,31	2,13
Banding Agung	25,99	-0,94
Warkuk Ranau Selatan	25,25	0,23
BPR Ranau Tengah	26,58	0,73
Buay Pemaca	44,86	-0,12
Simpang	18,46	2,54
Buana Pemaca	16,54	1,55
Muaradua	50,79	-0,40
Buay Rawan	18,87	3,44
Buay Sandang Aji	22,42	-0,39
Tiga Dihaji	11,29	-1,02
Buay Runjung	13,22	-0,51
Runjung Agung	14,37	-1,64
Kisam Tinggi	20,07	-0,15
Muaradua Kisam	20,77	0,60
Kisam Ilir	8,06	0,45
Pulau Beringin	30,90	0,52
Sindang Danau	11,57	0,93
Sungai Are	11,68	2,35
Ogan Komering Ulu Selatan		
Hasil Registrasi/Registration Result	415,97	0,41
Hasil Proyeksi ¹ /Projection Result ¹	361,09	1,11

Lanjutan Tabel/*Continued Table 3.1.1*

Kecamatan Subdistrict	Persentase Penduduk Percentage of Total Population	Kepadatan Penduduk per km² Population Density per sq.km
(1)	(4)	(5)
Mekakau Ilir	5,84	93,07
Banding Agung	6,25	94,05
Warkuk Ranau Selatan	6,07	105,45
BPR Ranau Tengah	6,39	75,25
Buay Pemaca	10,78	62,79
Simpang	4,44	53,93
Buana Pemaca	3,98	87,00
Muaradua	12,21	193,87
Buay Rawan	4,54	113,02
Buay Sandang Aji	5,39	49,81
Tiga Dihaji	2,71	73,59
Buay Runjung	3,18	77,24
Runjung Agung	3,46	91,32
Kisam Tinggi	4,83	48,13
Muaradua Kisam	4,99	94,48
Kisam Ilir	1,94	59,26
Pulau Beringin	7,43	64,84
Sindang Danau	2,78	55,10
Sungai Are	2,81	39,38
Ogan Komering Ulu Selatan		
Hasil Registrasi/ <i>Registration Result</i>	100,00	75,71
Hasil Proyeksi ¹ / <i>Projection Result</i> ¹	100,00	65,72

Lanjutan Tabel/Continued Table 3.1.1

Kecamatan Subdistrict	Rasio Jenis Kelamin Population Sex Ratio
(1)	(6)
Mekakau Ilir	108,98
Banding Agung	106,80
Warkuk Ranau Selatan	107,48
BPR Ranau Tengah	109,23
Buay Pemaca	110,61
Simpang	107,38
Buana Pemaca	112,41
Muaradua	105,57
Buay Rawan	107,13
Buay Sandang Aji	110,06
Tiga Dihaji	111,38
Buay Runjung	108,25
Runjung Agung	108,05
Kisam Tinggi	110,91
Muaradua Kisam	110,31
Kisam Ilir	107,06
Pulau Beringin	105,41
Sindang Danau	106,79
Sungai Are	110,93
Ogan Komering Ulu Selatan	
Hasil Registrasi/Registration Result	108,41
Hasil Proyeksi ¹ /Projection Result ¹	109,84

Catatan/Note: ¹Data dari Hasil Proyeksi Penduduk Kabupaten/Kota Provinsi Sumatera Selatan 2010-2020 (pertengahan tahun/Juni)/
Data from the result of Regency/Municipal Population Projection of Sumatera Selatan Province 2010-2020 (mid year/
June)

Sumber/Source: Dinas Administrasi Kependudukan dan Pencatatan Sipil Kabupaten Ogan Komering Ulu Selatan/Population and Civil
Registration Agency of Ogan Komering Ulu Selatan Regency

Tabel
Table 3.1.2

**Penduduk, Laju Pertumbuhan Penduduk, Distribusi
Persentase Penduduk, Kepadatan Penduduk, Rasio Jenis
Kelamin Penduduk Menurut Kecamatan di Kabupaten
Ogan Komering Ulu Selatan, 2010 dan 2019**
*Population, Population Growth Rate, Percentage
Distribution of Population, Population Density, and
Population Sex Ratio by Subdistrict in Ogan Komering Ulu
Selatan Regency, 2010 and 2019*

Kecamatan Subdistrict	Penduduk Population			Laju Pertumbuhan Penduduk Population Growth Rate (%)	
	2010 ¹	2018 ²	2019 ²	2018-2019	2010-2019
(1)	(2)	(3)	(4)	(5)	(6)
Mekakau Ilir	17 824	19 871	20 069	1,00	1,33
Banding Agung	18 710	21 006	21 253	1,18	1,43
Warkuk Ranau Selatan	20 486	22 866	23 136	1,18	1,36
BPR Ranau Tengah	19 393	21 800	22 055	1,17	1,44
Buay Pemaca	37 768	43 247	43 719	1,09	1,64
Simpang	13 241	14 453	14 607	1,07	1,10
Buana Pemaca	12 117	13 134	13 274	1,07	1,02
Muaradua	39 533	47 324	47 852	1,12	2,14
Buay Rawan	12 395	13 339	13 492	1,15	0,95
Buay Sandang Aji	16 104	18 073	18 273	1,11	1,41
Tiga Dihaji	9 028	9 716	9 819	1,06	0,94
Buay Runjung	9 673	10 552	10 673	1,15	1,10
Runjung Agung	10 989	12 019	12 153	1,11	1,12
Kisam Tinggi	17 272	19 287	19 501	1,11	1,36
Muaradua Kisam	16 583	18 358	18 565	1,13	1,26
Kisam Ilir	6 995	7 513	7 598	1,13	0,92
Pulau Beringin	22 484	25 321	25 612	1,15	1,46
Sindang Danau	8 561	9 254	9 362	1,17	1,00
Sungai Are	9 272	9 972	10 072	1,00	0,92
Ogan Komering Ulu Selatan	318 428	357 105	361 085	1,11	1,41

Lanjutan Tabel/Continued Table 3.1.2

Kecamatan Subdistrict	Persentase Penduduk Percentage of Total Population		Kepadatan Penduduk per km ² Population Density per sq.km	
	2010 ¹	2019 ²	2010 ¹	2019 ²
(1)	(7)	(8)	(9)	(10)
Mekakau Ilir	5,60	5,56	68,25	76,85
Banding Agung	5,88	5,89	67,70	76,90
Warkuk Ranau Selatan	6,43	6,41	85,54	96,61
BPR Ranau Tengah	6,09	6,11	54,91	62,44
Buay Pemaca	11,86	12,11	52,86	61,19
Simpang	4,16	4,05	38,68	42,67
Buana Pemaca	3,81	3,68	63,74	69,83
Muaradua	12,42	13,25	150,92	182,68
Buay Rawan	3,89	3,74	74,22	80,79
Buay Sandang Aji	5,06	5,06	35,79	40,61
Tiga Dihaji	2,84	2,72	58,83	63,99
Buay Runjung	3,04	2,96	56,50	62,35
Runjung Agung	3,45	3,37	69,81	77,21
Kisam Tinggi	5,42	5,40	41,42	46,76
Muaradua Kisam	5,21	5,14	75,45	84,46
Kisam Ilir	2,20	2,10	51,43	55,86
Pulau Beringin	7,06	7,09	47,18	53,75
Sindang Danau	2,69	2,59	40,77	44,58
Sungai Are	2,91	2,79	31,27	33,97
Ogan Komering Ulu Selatan	100,00	100,00	57,96	65,72

Lanjutan Tabel/*Continued Table* 3.1.2

Kecamatan <i>Subdistrict</i>	Rasio Jenis Kelamin <i>Population Sex Ratio</i>	
	2010 ¹	2019 ²
(1)	(11)	(12)
Mekakau Ilir	111,66	109,71
Banding Agung	108,26	105,98
Warkuk Ranau Selatan	114,69	112,67
BPR Ranau Tengah	111,64	109,31
Buay Pemaca	123,70	121,71
Simpang	107,12	104,84
Buana Pemaca	113,78	111,40
Muaradua	104,68	102,69
Buay Rawan	109,55	107,41
Buay Sandang Aji	110,84	108,43
Tiga Dihaji	117,07	114,81
Buay Runjung	111,71	109,19
Runjung Agung	110,76	108,38
Kisam Tinggi	120,36	118,21
Muaradua Kisam	109,30	107,20
Kisam Ilir	112,03	109,83
Pulau Beringin	109,35	107,15
Sindang Danau	104,27	102,29
Sungai Are	113,89	112,09
Ogan Komering Ulu Selatan	112,02	109,84

Catatan/*Note*: ¹ Hasil SP2010 (Mei)/*The result of the 2010 Population Census (May)*

² Hasil Proyeksi Penduduk Kabupaten/Kota Provinsi Sumatera Selatan 2010-2020 (pertengahan tahun/Juni)/*The result of Regency/Municipal Population Projection of Sumatera Selatan Province 2010-2020 (mid year/June)*

Sumber/*Source*: BPS Sensus Penduduk (SP) 2010 dan Proyeksi Penduduk Kabupaten/Kota Provinsi Sumatera Selatan 2010-2020/*BPS-Statistics Indonesia, 2010 Population Census and Regency/Municipal Population Projection of Sumatera Selatan Province 2010-2020*

Tabel
Table 3.1.3**Jumlah Penduduk Menurut Kecamatan dan Jenis Kelamin
di Kabupaten Ogan Komering Ulu Selatan, 2019**
*Population by Subdistrict and Sex in Ogan Komering Ulu
Selatan Regency, 2019*

Kecamatan Subdistrict	Laki-Laki Male	Perempuan Female	Jumlah Total
(1)	(2)	(3)	(4)
Mekakau Ilir	10 499	9 570	20 069
Banding Agung	10 935	10 318	21 253
Warkuk Ranau Selatan	12 257	10 879	23 136
BPR Ranau Tengah	11 518	10 537	22 055
Buay Pemaca	24 000	19 719	43 719
Simpang	7 476	7 131	14 607
Buana Pemaca	6 995	6 279	13 274
Muaradua	24 244	23 608	47 852
Buay Rawan	6 987	6 505	13 492
Buay Sandang Aji	9 506	8 767	18 273
Tiga Dihaji	5 248	4 571	9 819
Buay Runjung	5 571	5 102	10 673
Runjung Agung	6 321	5 832	12 153
Kisam Tinggi	10 564	8 937	19 501
Muaradua Kisam	9 605	8 960	18 565
Kisam Ilir	3 977	3 621	7 598
Pulau Beringin	13 248	12 364	25 612
Sindang Danau	4 734	4 628	9 362
Sungai Are	5 323	4 749	10 072
Ogan Komering Ulu Selatan	189 008	172 077	361 085

Sumber/Source: Proyeksi Penduduk Kabupaten/Kota Provinsi Sumatera Selatan 2010-2020/ *Regency/Municipal Population Projection of Sumatera Selatan Province 2010-2020*

Tabel 3.1.4 Jumlah Penduduk Menurut Kelompok Umur dan Jenis Kelamin di Kabupaten Ogan Komering Ulu Selatan, 2019
Population by Age Group and Sex in Ogan Komering Ulu Selatan Regency, 2019

Kelompok Umur <i>Age Group</i>	Laki-Laki <i>Male</i>	Perempuan <i>Female</i>	Jumlah <i>Total</i>
(1)	(2)	(3)	(4)
0-4	17 557	17 461	35 018
5-9	17 203	17 102	34 305
10-14	16 739	15 766	32 505
15-19	14 653	12 433	27 086
20-24	14 886	12 947	27 833
25-29	16 135	14 389	30 524
30-34	17 311	14 995	32 306
35-39	15 955	14 064	30 019
40-44	13 937	12 417	26 354
45-49	12 064	10 727	22 791
50-54	10 182	9 195	19 377
55-59	8 160	7 438	15 598
60-64	6 777	5 772	12 549
65-69	3 707	3 307	7 014
70-75	2 012	2 065	4 077
75+	1 730	1 999	3 729
Ogan Komering Ulu Selatan	189 008	172 077	361 085

Sumber/Source: Proyeksi Penduduk Kabupaten/Kota Provinsi Sumatera Selatan 2010-2020/ *Regency/Municipal Population Projection of Sumatera Selatan Province 2010-2020*

Tabel
Table 3.1.5**Persentase Penduduk Menurut Kelompok Umur dan Rasio Ketergantungan di Kabupaten Ogan Komering Ulu Selatan, 2019**
Percentage of Population by Age Group and Dependency Ratio in Ogan Komering Ulu Selatan Regency, 2019

Tahun Year	Kelompok Umur/Age Group			Rasio Ketergantungan Dependency Ratio
	0 - 14	15 - 64	65+	
(1)	(2)	(3)	(4)	(5)
2013	29,63	66,86	3,51	49,56
2014	29,43	67,01	3,57	49,23
2015	29,22	67,14	3,64	48,94
2016	28,98	67,30	3,73	48,60
2017	28,72	67,45	3,83	48,26
2018	28,46	67,58	3,96	47,97
2019	28,20	67,70	4,10	47,72

Sumber/Source: Proyeksi Penduduk Kabupaten/Kota Provinsi Sumatera Selatan 2010-2020/ Regency/Municipal Population Projection of Sumatera Selatan Province 2010-2020

Tabel
Table 3.1.6

Jumlah Rumah Tangga dan Rata-Rata Banyaknya Anggota Rumah Tangga Menurut Kecamatan di Kabupaten Ogan Komering Ulu Selatan, 2018 dan 2019
Number of Household and Average Household Size by Subdistrict in Ogan Komering Ulu Selatan Regency, 2018 and 2019

Kecamatan Subdistrict	Rumah Tangga Household		Rata-Rata Anggota Rumah Tangga Average Household Size	
	2018	2019	2018	2019
(1)	(2)	(3)	(4)	(5)
Mekakau Ilir	5 320	5 379	3,74	3,74
Banding Agung	5 641	5 703	3,72	3,72
Warkuk Ranau Selatan	6 760	6 836	3,38	3,38
BPR Ranau Tengah	5 605	5 668	3,89	3,89
Buay Pemaca	13 085	13 234	3,31	3,31
Simpang	3 559	3 598	4,06	4,06
Buana Pemaca	3 422	3 460	3,84	3,84
Muaradua	10 814	10 936	4,38	4,38
Buay Rawan	3 617	3 657	3,69	3,69
Buay Sandang Aji	4 425	4 474	4,08	4,08
Tiga Dihaji	2 920	2 952	3,33	3,33
Buay Runjung	2 678	2 707	3,94	3,94
Runjung Agung	3 006	3 039	4,00	4,00
Kisam Tinggi	5 717	5 781	3,37	3,37
Muaradua Kisam	4 806	4 859	3,82	3,82
Kisam Ilir	2 128	2 152	3,53	3,53
Pulau Beringin	6 066	6 133	4,17	4,17
Sindang Danau	2 103	2 126	4,40	4,40
Sungai Are	2 832	2 863	3,52	3,52
Ogan Komering Ulu Selatan	94 504	95 557	3,78	3,78

Sumber/Source: Badan Pusat Statistik Kabupaten Ogan Komering Ulu Selatan/ BPS-Statistics of Ogan Komering Ulu Selatan Regency

3.2 KETENAGAKERJAAN EMPLOYMENT

Tabel 3.2.1 **Jumlah Penduduk Berumur 15 Tahun Keatas Menurut Jenis Kegiatan Selama Seminggu yang Lalu dan Jenis Kelamin di Kabupaten Ogan Komering Ulu Selatan, 2019**
Population Aged 15 Years and Over by Type of Activity During The Previous Week and Sex in Ogan Komering Ulu Selatan Regency, 2019

Kegiatan Utama <i>Main Activity</i>	Jenis Kelamin/Sex		
	Laki-Laki <i>Male</i>	Perempuan <i>Female</i>	Jumlah <i>Total</i>
(1)	(2)	(3)	(4)
Angkatan Kerja <i>Economically Active</i>	124 621	75 737	200 358
Bekerja/ <i>Working</i>	121 802	72 565	194 367
Pengangguran Terbuka <i>Unemployment</i>	2 819	3 172	5 991
Bukan Angkatan Kerja <i>Economically Inactive</i>	13 211	46 906	60 117
Sekolah/ <i>Attending School</i>	8 234	8 363	16 597
Mengurus Rumah Tangga <i>Housekeeping</i>	1 056	36 364	37 420
Lainnya/ <i>Others</i>	3 921	2 179	6 100
Jumlah/Total	137 832	122 643	260 475
Tingkat Partisipasi Angkatan Kerja <i>Economically Active Participation Rate</i>	90,42	61,75	76,92
Tingkat Pengangguran <i>Unemployment Rate</i>	2,26	4,19	2,99

Sumber/Source: BPS, Survei Angkatan Kerja Nasional (Sakernas) Agustus/BPS-Statistics Indonesia, August National Labor Force Survey

Tabel 3.2.2
Table

Penduduk Berumur 15 Tahun ke Atas Menurut Pendidikan Tertinggi yang Ditamatkan dan Jenis Kegiatan Selama Seminggu yang Lalu di Kabupaten Ogan Komering Ulu Selatan, 2019

Population 15 Years of Age and Over by Educational Attainment and Type of Activity During the Previous Week in Ogan Komering Ulu Selatan Regency, 2019

Pendidikan Tertinggi yang Ditamatkan ¹ <i>Educational Attainment¹</i>	Angkatan Kerja/Economically Active			Persentase Bekerja terhadap Angkatan Kerja <i>Percentage of Working to Economically Active</i>
	Bekerja <i>Working</i>	Pengangguran ² <i>Unemployment²</i>	Jumlah Angkatan Kerja <i>Total of Economically Active</i>	
(1)	(2)	(3)	(4)	(5)
0	93 503	1 227	94 730	98,70
1	47 070	851	47 921	98,22
2	43 746	3 685	47 431	92,23
3	10 048	228	10 276	97,78
Jumlah/Total	194 367	5 991	200 358	97,01

Lanjutan Tabel/*Continued Table 3.2.2*

Pendidikan Tertinggi yang Ditamatkan ¹ <i>Educational Attainment¹</i>	Bukan Angkatan Kerja <i>Not Economically Active</i>	Jumlah Total	Persentase Angkatan Kerja terhadap Penduduk Usia Kerja <i>Percentage of Economically Active to Working Age Population</i>
(1)	(6)	(7)	(8)
0	24 465	119 195	36,37
1	24 056	71 977	18,40
2	10 234	57 665	18,21
3	1 362	11 638	3,95
Jumlah/Total	60 117	260 475	76,92

Catatan/Note: ¹ 0. ≤ Sekolah Dasar (SD)/≤ *Primary School*
 1. Sekolah Menengah Pertama/*Junior High School*
 2. Sekolah Menengah Atas/*Senior High School*
 3. Perguruan Tinggi/*Collage*
² 1. Mencari pekerjaan/*Looking for work*
 2. Mempersiapkan usaha/*Establishing a new business/firm*
 3. Merasa tidak mungkin mendapat pekerjaan/*Hopeless of job*
 4. Sudah punya pekerjaan tetapi belum mulai bekerja/*Have a job in future start*

Sumber/Source: BPS, Survei Angkatan Kerja Nasional (Sakernas) Agustus/BPS-Statistics Indonesia, August National Labor Force Survey

Tabel 3.2.3
Table

Penduduk Berumur 15 Tahun Ke Atas yang Bekerja Selama Seminggu yang Lalu Menurut Status Pekerjaan Utama dan Jenis Kelamin di Kabupaten Ogan Komering Ulu Selatan, 2019
Population 15 Years of Age and Over who Worked During The Previous Week by Main Employment Status and Sex in Ogan Komering Ulu Selatan Regency, 2019

Status Pekerjaan Utama <i>Main Employment Status</i>	Laki-Laki <i>Male</i>	Perempuan <i>Female</i>	Jumlah <i>Total</i>
(1)	(2)	(3)	(4)
Berusaha sendiri <i>Own account worker</i>	25 603	4 992	30 595
Berusaha dibantu buruh tidak tetap/buruh tidak dibayar <i>Employer assisted by temporary worker/unpaid worker</i>	52 714	8 075	60 789
Berusaha dibantu buruh tetap/buruh dibayar <i>Employer assisted by permanent worker/paid worker</i>	4 355	920	5 275
Buruh/Karyawan/Pegawai/ <i>Employee</i>	11 813	8 982	20 795
Pekerja bebas <i>Casual worker</i>	9 356	3 022	12 378
Pekerja keluarga/tak dibayar <i>Family worker/unpaid worker</i>	17 961	46 574	64 535
Jumlah/Total	121 802	72 565	194 367

Sumber/Source: BPS, Survei Angkatan Kerja Nasional (Sakernas) Agustus/BPS-Statistics Indonesia, August National Labor Force Survey

Tabel
Table 3.2.4

Penduduk Berumur 15 Tahun Ke Atas yang Bekerja Selama Seminggu yang Lalu Menurut Jumlah Jam Kerja pada Pekerjaan Utama dan Jenis Kelamin di Kabupaten Ogan Komering Ulu Selatan, 2019
Population 15 Years of Age and Over who Worked During The Previous Week by Total Working Hours on Main Job and Sex in Ogan Komering Ulu Selatan Regency, 2019

Jumlah Jam Kerja pada Pekerjaan Utama (jam) <i>Total Working Hours on Main Job (hours)</i>	Laki-Laki <i>Male</i>	Perempuan <i>Female</i>	Jumlah <i>Total</i>
(1)	(2)	(3)	(4)
0 ¹	2 397	1 710	4 107
1–14	3 133	10 596	13 729
15–34	37 976	35 863	73 839
35+	78 296	24 396	102 692
Jumlah/Total	121 802	72 565	194 367

Catatan/Note: ¹ Sementara tidak bekerja/Temporarily not working

Sumber/Source: BPS, Survei Angkatan Kerja Nasional (Sakernas) Agustus/BPS-Statistics Indonesia, August National Labor Force Survey

Tabel
Table 3.2.5

Penduduk Berumur 15 Tahun Ke Atas yang Bekerja Selama Seminggu yang Lalu Menurut Jumlah Jam Kerja Seluruhnya dan Jenis Kelamin di Kabupaten Ogan Komering Ulu Selatan, 2019
Population 15 Years of Age and Over who Worked During The Previous Week by Total Working Hours and Sex in Ogan Komering Ulu Selatan Regency, 2019

Jumlah Jam Kerja Seluruhnya (jam) <i>Total Working Hours (hours)</i>	Laki-Laki <i>Male</i>	Perempuan <i>Female</i>	Jumlah <i>Total</i>
(1)	(2)	(3)	(4)
0 ¹	2 397	1 710	4 107
1–14	2 527	9 737	12 264
15–34	28 521	33 828	62 349
35+	88 357	27 290	115 647
Jumlah/Total	121 802	72 565	194 367

Catatan/Note: ¹Sementara tidak bekerja/Temporarily not working

Sumber/Source: BPS, Survei Angkatan Kerja Nasional (Sakernas) Agustus/BPS-Statistics Indonesia, August National Labor Force Survey

Tabel 3.2.6 **Penduduk Berumur 15 Tahun Ke Atas yang Bekerja Selama Seminggu yang Lalu Menurut Lapangan Pekerjaan Utama dan Jenis Kelamin di Kabupaten Ogan Komering Ulu Selatan, 2019**
Population 15 Years of Age and Over who Worked During The Previous Week by Main Industry and Sex in Ogan Komering Ulu Selatan Regency, 2019

Lapangan Pekerjaan Utama <i>Main Industry</i>	Laki-Laki <i>Male</i>	Perempuan <i>Female</i>	Jumlah <i>Total</i>
(1)	(2)	(3)	(4)
Pertanian/ <i>Agriculture</i>	95 105	53 019	148 124
Industri/ <i>Industry</i>	6 321	318	6 639
Jasa/ <i>Services</i>	20 376	19 228	39 604
Jumlah/<i>Total</i>	121 802	72 565	194 367

Sumber/*Source*: BPS, Survei Angkatan Kerja Nasional (Sakernas) Agustus/BPS-Statistics Indonesia, August National Labor Force Survey

Tabel
Table 3.2.7

Penduduk Berumur 15 Tahun Ke Atas yang Bekerja Selama Seminggu yang Lalu Menurut Kelompok Umur dan Jenis Kelamin di Kabupaten Ogan Komering Ulu Selatan, 2019
Population 15 Years of Age and Over who Worked During The Previous Week by Age Group and Sex in Ogan Komering Ulu Selatan Regency, 2019

Kelompok Umur Age Group	Laki-Laki Male	Perempuan Female	Jumlah Total
(1)	(2)	(3)	(4)
15-19	5 336	1 727	7 063
20-24	12 239	7 019	19 258
25-29	15 838	8 704	24 542
30-34	17 324	9 806	27 130
35-39	15 638	8 841	24 479
40-44	13 958	8 119	22 077
45-49	11 953	8 699	20 652
50-54	10 230	7 982	18 212
55-59	8 044	5 486	13 530
60+	11 242	6 182	17 424
Jumlah/Total	121 802	72 565	194 367

Sumber/Source: BPS, Survei Angkatan Kerja Nasional (Sakernas) Agustus/BPS-Statistics Indonesia, August National Labor Force Survey

Tabel
Table 3.2.8

Penduduk Berumur 15 Tahun Ke Atas yang Bekerja Selama Seminggu yang Lalu Menurut Pendidikan Tertinggi yang Ditamatkan dan Jenis Kelamin di Kabupaten Ogan Komering Ulu Selatan, 2019
Population 15 Years of Age and Over who Worked During The Previous Week by Educational Attainment and Sex in Ogan Komering Ulu Selatan Regency, 2019

Pendidikan Tertinggi yang Ditamatkan <i>Educational Attainment</i>	Laki-Laki <i>Male</i>	Perempuan <i>Female</i>	Jumlah <i>Total</i>
(1)	(2)	(3)	(4)
Tidak/Belum Pernah Sekolah <i>No Schooling</i>	883	95	978
Tidak/Belum Tamat Sekolah Dasar <i>Did not Complete/Have not yet Completed Primary School</i>	17 398	11 194	28 592
Sekolah Dasar <i>Primary School</i>	37 958	25 975	63 933
Sekolah Menengah Pertama <i>Junior High School</i>	30 651	16 419	47 070
Sekolah Menengah Atas <i>Senior High School</i>	24 791	11 122	35 913
Sekolah Menengah Atas Kejuruan <i>Vocational Senior High School</i>	5 931	1 902	7 833
Diploma I/II/III/Akademi <i>Diploma I/II/III/Academy</i>	1 686	1 835	3 521
Universitas <i>University</i>	2 504	4 023	6 527
Jumlah/Total	121 802	72 565	194 367

Sumber/Source: BPS, Survei Angkatan Kerja Nasional (Sakernas) Agustus/BPS-Statistics Indonesia, August National Labor Force Survey

Tabel
Table 3.2.9

Tingkat Partisipasi Angkatan Kerja dan Tingkat Pengangguran Terbuka Menurut Jenis Kelamin di Kabupaten Ogan Komering Ulu Selatan, 2019
Economically Active Participation Rate and Unemployment Rate by Sex in Ogan Komering Ulu Selatan Regency, 2019

Tahun Year	Tingkat Partisipasi Angkatan Kerja <i>Economically Active Participation Rate</i>			Tingkat Pengangguran Terbuka <i>Unemployment Rate</i>		
	Laki-Laki Male	Perempuan Female	Jumlah Total	Laki-Laki Male	Perempuan Female	Jumlah Total
(1)	(2)	(3)		(4)	(5)	
2012	93,09	63,82	79,44	2,12	3,95	2,81
2013	89,80	56,51	74,33	1,87	3,17	2,33
2014	90,80	64,62	78,55	1,29	2,93	1,92
2015	89,41	64,35	77,68	1,53	2,30	1,83
2016	89,41	64,35	77,68	1,53	2,30	1,83
2017	88,77	68,83	79,41	3,04	4,26	3,54
2018	88,11	64,09	76,83	3,18	5,56	4,11
2019	90,42	61,75	76,92	2,26	4,19	2,99

Sumber/Source: BPS, Survei Angkatan Kerja Nasional (Sakernas) Agustus/BPS-Statistics Indonesia, August National Labor Force Survey

Tabel
Table 3.2.10**Jumlah Pencari Kerja yang Terdaftar Menurut Tingkat Pendidikan dan Jenis Kelamin di Kabupaten Ogan Komering Ulu Selatan, 2019**
Number of Registered Job Applicants by Educational Level and Sex in Ogan Komering Ulu Selatan Regency, 2019

Tingkat Pendidikan Educational Level	Laki-Laki Male	Perempuan Female	Jumlah Total
(1)	(2)	(3)	(4)
Sekolah Dasar <i>Primary School</i>	–	–	–
Sekolah Menengah Pertama Sederajat <i>Junior High School</i>	22	18	40
Sekolah Menengah Atas Sederajat <i>Senior High School</i>	544	466	1 010
Diploma I/II/III/Akademi <i>Diploma I/II/III/Academy</i>	14	24	38
Diploma IV/Strata I (S1) <i>Diploma IV/Bachelor</i>	49	68	117
Strata II/III (S2/S3) <i>Master/Doctor</i>	1	–	1
Jumlah/Total	630	576	1 206

Sumber/Source: Dinas Tenaga Kerja dan Transmigrasi Kabupaten Ogan Komering Ulu Selatan/Manpower and Transmigration Office of Ogan Komering Ulu Selatan Regency

Tabel
Table 3.2.11

**Upah Minimum Sektoral Menurut Sektor di Kabupaten
Ogan Komering Ulu Selatan, 2018 dan 2019**
*Minimum Sectoral Wages by Sectors in Ogan Komering Ulu
Selatan Regency, 2018 and 2019*

Sektor/Sector	2018	2019
(1)	(2)	(3)
Pertanian	–	2 820 000
Pertambangan dan Penggalian	2 675 000	3 000 000
Industri Pengolahan	2 715 000	2 940 000
Listrik, Gas, dan Air Bersih	–	3 080 000
Konstruksi	3 100 000	3 200 000
Perdagangan, Hotel, dan Restoran	2 686 850	2 900 000
Angkutan dan Komunikasi	3 045 000	3 200 000
Keuangan, Asuransi, Usaha Persewaan, dan Jasa Perusahaan	–	2 975 000
Jasa Kemasyarakatan	2 475 000	2 920 000

Sumber/Source: Dinas Tenaga Kerja dan Transmigrasi Kabupaten Ogan Komering Ulu Selatan/*Manpower and Transmigration Office of Ogan Komering Ulu Selatan Regency*

4

SOSIAL DAN KESEJAHTERAAN RAKYAT SOCIAL AND WELFARE



**Rasio Murid-Guru SD
12,65**

Artinya, setiap satu guru SD rata-rata mengajar 12 hingga 13 murid

**Rasio Murid-Guru SMP
11,88**

Artinya, setiap satu guru SMP rata-rata mengajar 11 hingga 12 murid



**Rasio Murid-Guru SMA
12,92**

Artinya, setiap satu guru SMA rata-rata mengajar 12 hingga 13 murid



PENJELASAN TEKNIS**TECHNICAL NOTES**

- | | |
|--|---|
| <p>1. Tidak/belum pernah sekolah adalah mereka yang tidak pernah atau belum pernah terdaftar dan tidak pernah atau belum pernah aktif mengikuti pendidikan di suatu jenjang pendidikan formal. Termasuk juga yang tamat/belum tamat taman kanak-kanak tetapi tidak melanjutkan ke sekolah dasar.</p> | <p>1. <i>Not/never attending school is someone who has never attended or never been registered in a formal education, such as primary, secondary, and tertiary education. Those who just completed kindergarten are considered as never attended school.</i></p> |
| <p>2. Masih bersekolah adalah mereka yang terdaftar dan aktif mengikuti pendidikan formal dan nonformal (Paket A, B, atau C), baik pendidikan dasar, menengah maupun pendidikan tinggi. Bagi mahasiswa yang sedang cuti dianggap masih bersekolah.</p> | <p>2. <i>Attending school is someone who is currently attending primary, secondary, or tertiary education, including package A, package B, or package C. College student who postpones his/her study is considered as attending school.</i></p> |
| <p>3. Tidak bersekolah lagi adalah mereka yang pernah terdaftar dan aktif mengikuti pendidikan di suatu jenjang pendidikan formal dan nonformal (Paket A, B, atau C), tetapi pada saat pencacahan tidak lagi terdaftar dan tidak aktif mengikuti pendidikan.</p> | <p>3. <i>Not attending school anymore is someone who had enrolled and participated in formal and non-formal education in the past including package A, package B, or package C, but currently does not attend school.</i></p> |
| <p>4. Tamat sekolah adalah menyelesaikan pelajaran yang ditandai dengan lulus ujian akhir pada kelas atau tingkat terakhir suatu jenjang pendidikan di sekolah negeri maupun swasta dengan mendapatkan tanda tamat belajar/ijazah. Seseorang yang belum mengikuti pelajaran</p> | <p>4. <i>Completed particular level of education is someone who has completed particular level of education in private or public school and accepting graduation certificate. Someone who has never attended the highest grade but passed the final exam is considered as completed particular level of</i></p> |

pada kelas tertinggi tetapi telah mengikuti ujian akhir dan lulus dianggap tamat sekolah.

5. Dapat membaca dan menulis artinya dapat membaca dan menulis kata-kata/kalimat sederhana dengan suatu aksara tertentu.
6. Jalur Pendidikan di Indonesia terdiri atas 1) pendidikan formal, 2) pendidikan nonformal, dan 3) pendidikan informal yang ketiganya dapat saling melengkapi dan memperkaya (Undang-Undang No. 20 Tahun 2013 tentang Sistem Pendidikan Nasional).
7. Jenjang Pendidikan Formal terdiri atas pendidikan dasar, pendidikan menengah, dan pendidikan tinggi. Jenis pendidikan yang diajarkan mencakup pendidikan umum, kejuruan, akademik, profesi, vokasi, keagamaan, dan khusus.
 - a. Pendidikan Dasar berbentuk Sekolah Dasar (SD) dan Madrasah Ibtidaiyah (MI) atau bentuk lain yang sederajat serta Sekolah Menengah Pertama (SMP) dan Madrasah Tsanawiyah (MTs), atau bentuk lain yang sederajat.
 - b. Pendidikan Menengah berbentuk Sekolah Menengah Atas (SMA), Madrasah Aliyah (MA), Sekolah Menengah

education.

5. *Able to read and write is the ability to read and write at least a simple sentence in any letter of alphabets.*
6. *The Education System in Indonesia consists of 1) a formal education, 2) non-formal education, and 3) informal education that all three can be complementary and enriching (Law No. 20 Year 2013 about The National Education System).*
7. *The Formal Education Level consists of primary education, secondary education, and high education. The kind of education that taught consists of general education, vocational, academic, professional, religious, and specific education.*
 - a. *The Primary Education consists of Elementary School and Islamic Elementary School or other equivalent forms and Junior High School and MTs, or other equivalent forms.*
 - b. *The Secondary Education consists of the senior high school, MA, Vocational School, and Vocational Madrasah Aliyah, or other equivalent forms.*
 - c. *The High Education consists*

Kejuruan (SMK), dan Madrasah Aliyah Kejuruan (MAK), atau bentuk lain yang sederajat.

- c. Pendidikan Tinggi merupakan jenjang pendidikan setelah pendidikan menengah yang mencakup program pendidikan diploma, sarjana, magister, spesialis, dan doktor yang diselenggarakan oleh perguruan tinggi. Perguruan tinggi dapat berbentuk akademi, politeknik, sekolah tinggi, institut, atau universitas.

of the education level after the secondary education that consists of diplomas, bachelor, master, specialist, and doctoral degrees that are held by the college. The colleges can be academy, polytechnic, high school, institute, or university.

8. Rumah Sakit adalah tempat pemeriksaan dan perawatan kesehatan, biasanya berada di bawah pengawasan dokter/tenaga medis, yang melayani penderita yang sakit untuk berobat rawat jalan atau rawat inap.

8. *Hospital is a place for health check, usually controlled/supervised by doctors/medical personnel to serve the ill patients to get outpatient or inpatient treatment services.*

9. Rumah Sakit Bersalin adalah rumah sakit khusus untuk persalinan, dilengkapi pelayanan spesialis pemeriksaan kehamilan, persalinan, rawat inap dan rawat jalan ibu dan anak yang berada di bawah pengawasan dokter spesialis kandungan.

9. *Maternity Hospital is a specialized hospital for childbirth, has specialist inspection service to pregnancy, childbirth, hospitalization and outpatient for mothers and children that is under the supervision of an obstetrician.*

10. Rumah Bersalin adalah sarana pelayanan kesehatan dengan izin sebagai rumah bersalin, dilengkapi pelayanan pemeriksaan kehamilan, persalinan serta pemeriksaan ibu

10. *Maternity House is health care facility with a license as a maternity house, equipped with prenatal care, childbirth and examination of mothers and children which is under the supervision of a senior*

dan anak yang berada di bawah pengawasan bidan senior.

11. Poliklinik adalah sarana kesehatan yang dipakai untuk pelayanan berobat jalan, biasanya berada di bawah pengawasan dokter/tenaga medis.
12. Puskesmas (Pusat Kesehatan Masyarakat) adalah unit pelaksana teknis dinas kesehatan kabupaten/ kota yang mempunyai fungsi utama sebagai penyelenggara pelayanan kesehatan tingkat pertama. Wilayah kerja puskesmas maksimal adalah satu kecamatan dan untuk dapat menjangkau wilayah kerjanya, puskesmas mempunyai jaringan pelayanan yang meliputi unit Puskesmas Pembantu (Pustu), unit Puskesmas Keliling (Puskel), dan unit bidan desa/komunitas (Peraturan Menteri Kesehatan RI No. 75 Tahun 2014 Tentang Pusat Kesehatan Masyarakat).
13. Apotek adalah suatu tempat tertentu yang digunakan untuk melakukan pekerjaan kefarmasian, dan penyaluran/ penjualan obat atau bahan farmasi dan perbekalan kesehatan lainnya kepada masyarakat yang dikelola oleh tenaga apoteker (Peraturan Menteri Kesehatan RI No. 1332 Tahun 2002 Tentang Perubahan Atas Peraturan Menteri Kesehatan

midwife.

11. *Polyclinic is a health facility in which to get outpatient services, usually under the control of doctor/ medical personnel.*
12. *Public Health Center is technical implementation unit of regency health department that have the primary function as a first-level health care providers. The working area standard of public health center is one Subdistrict and to reach their working areas, public health centers have a service network covering subsidiary of public health center, mobile public health center units, and midwife units (Regulation of the Minister of Health of Indonesia Number 75 Year 2014 about Public Health Center).*
13. *Pharmacy is a specific place that is used for pharmaceutical jobs, and distribution/sale of drugs/ pharmaceuticals and other medical supplies to people that are administered by trained pharmacist (Regulation of the Minister of Health of Indonesia Number 1332 Year 2002 about the Changes of Regulation of the Minister of Health of Indonesia Number 922/MENKES/*

RI No. 922/MENKES/PER/X/1993
Tentang Ketentuan dan Tata Cara
Pemberian Izin Apotek).

*PER/X/1993 about Pro-vision and
Procedures for Administration of
Licensed Pharmacies).*

14. Imunisasi adalah memasukkan kuman atau racun penyakit tertentu yang sudah dilemahkan (vaksin) ke dalam tubuh dengan cara disuntik atau diminum (diteteskan dalam mulut) dengan maksud agar terjadi kekebalan tubuh terhadap penyakit tersebut.

14. *Immunization is putting enervated microbe of a certain disease into human body by injection or drinking (dropping into mouth) to make the body immune to that disease.*

15. Angka penemuan kasus tuberkulosis adalah jumlah kasus baru tuberkulosis (TB) dan kasus TB yang didiagnosis kambuh yang diobati dalam program penanggulangan TB nasional dan dilaporkan kepada WHO, dibagi dengan perkiraan WHO terhadap jumlah kasus insiden tuberkulosis pada tahun yang sama, dinyatakan sebagai persentase.

15. *The case detection rate for all forms of tuberculosis is the number of new and replaces tuberculosis cases diagnosed and treated in national tuberculosis control programs and notified to WHO, divided by WHO's estimate of the number of incident tuberculosis cases for the same year, expressed as a percentage.*

16. Angka keberhasilan pengobatan tuberkulosis smear positive/Basil Tahan Asam (BTA) positif adalah proporsi (dinyatakan sebagai persentase) kasus TB BTA positif yang terdaftar di bawah program pengendalian TB nasional pada tahun tertentu yang dinyatakan berhasil menyelesaikan pengobatan. Dengan atau tanpa bukti bakteriologi keberhasilan ("sembuh" dan "menyelesaikan pengobatan" masing-masing).

16. *The treatment success rate for new pulmonary smear-positive tuberculosis cases is the proportion (expressed as a percentage) of new smear-positive tuberculosis cases registered under a national tuberculosis control program in a given year that successfully completed treatment. With or without bacteriological evidence of success ("cured" and "treatment completed" respectively).*

17. Kasus kumulatif AIDS adalah kumulatif kasus AIDS sampai dengan referensi waktu tertentu.
18. BCG (Bacillus Calmette Guerin) merupakan vaksinasi untuk mencegah penyakit TBC, diberikan pada bayi baru lahir atau anak, dengan suntikan pada kulit pangkal lengan atas. Bekas suntikan kemudian akan membentuk tonjolan kecil jaringan parut pada kulit lengan atas. Suntikan BCG diberikan pada anak sebanyak 1 kali.
19. DPT (Difteri, Pertusis, Tetanus) merupakan vaksin untuk mencegah penyakit Difteri, Pertusis, dan Tetanus yang diberikan pada bayi berumur 3 bulan ke atas, dengan suntikan pada paha, diulang 1 bulan dan 2 bulan kemudian, sehingga suntikan imunisasi DPT lengkap pada balita berjumlah 3 kali (kadang-kadang selang waktu antar suntikan bisa lebih dari 1 bulan).
20. Peristiwa tindak pidana yang dilaporkan ialah setiap peristiwa yang diterima kepolisian dari laporan masyarakat, atau peristiwa dimana pelakunya tertangkap tangan oleh kepolisian.
21. Jumlah tindak pidana menggambarkan jumlah kasus
17. *Cumulative AIDS case is cumulative AIDS cases with reference to a particular time.*
18. *BCG (Bacillus Chalmette Guerin) is a vaccine to prevent TBC disease, given to newborns or children, by injection at the base of the skin of the upper arm. Injection site will form little bumps of scar tissue in the skin of the upper arm. BCG injections given to children 1 time.*
19. *DPT (Diphtheria, Pertussis, Tetanus) is a vaccine to prevent the diphtheria, pertussis, and tetanus disease, given to infants aged 3 months and above, with a shot in the thigh, repeated one month and two months later, so that the complete DPT immunization shots at toddler totaling 3 times (sometimes the time interval between injections can be more than 1 month).*
20. *Reported crime incidence includes all criminal cases reported and received by police office, and all crimes caught by police.*
21. *Crime total refers to the number of criminal cases occurring during a*

tindak pidana yang terjadi pada kurun waktu tertentu.

given period.

22. Persentase penyelesaian tindak pidana

$$= \frac{\text{Jumlah tindak pidana yang diselesaikan}}{\text{Jumlah peristiwa tindak pidana yang dilaporkan}} \times 100\%$$

Persentase penyelesaian peristiwa tindak pidana menyatakan persentase penyelesaian tindak pidana oleh polisi. Suatu tindak pidana dinyatakan sebagai kasus yang selesai di tingkat kepolisian, apabila:

- berkas perkaranya sudah siap untuk diserahkan atau telah diserahkan kepada kejaksaan;
- dalam hal delik aduan, pengaduannya dicabut dalam tenggang waktu yang telah ditentukan menurut undang-undang;
- telah diselesaikan oleh kepolisian berdasarkan azas *plichmatigheid* (kewajiban berdasarkan kewenangan hukum);
- kasus yang dimaksud tidak termasuk kompetensi kepolisian;
- tersangka meninggal dunia;
- kasus kadaluwarsa.

22. *Crime clearance rate*

$$= \frac{\text{Number of cleared criminal cases}}{\text{Number of reported criminal cases}} \times 100\%$$

Crime clearance rate refers to percentage of crime clearance by police. A criminal case is categorized as a cleared case by police, if:

- *All documents are ready to submit or already submitted to justice court;*
- *In the case of attends that warrants complaint, the complaint was withdraw within a given period state in the law;*
- *The case was cleared by police based on the principle of *plichmatigheid* (obligation on the basis of law authority);*
- *The case was not the responsibility of police office;*
- *The suspect died;*
- *The case was out of date.*

23. Bencana Alam adalah peristiwa atau serangkaian peristiwa yang mengancam dan mengganggu kehidupan / penghidupan masyarakat yang disebabkan oleh

23. *Natural Disaster is an event or series of events that threaten and disrupt the lives and livelihoods caused by natural factors such as: earthquake, tsunami, volcanic eruption, flood,*

faktor alam antara lain berupa gempa bumi, tsunami, gunung meletus, banjir, kekeringan, angin topan, dan tanah longsor sehingga mengakibatkan kerugian materi maupun non-materi.

flash flood, drought, typhoon/ cyclone, and landslide so it can lead to result in loss of material and non-material.

24. Untuk mengukur kemiskinan, BPS menggunakan konsep kemampuan memenuhi kebutuhan dasar (basic needs approach). Dengan pendekatan ini, kemiskinan dipandang sebagai ketidakmampuan dari sisi ekonomi untuk memenuhi kebutuhan dasar makanan dan bukan makanan yang diukur dari sisi pengeluaran. Metode yang digunakan adalah menghitung Garis Kemiskinan (GK), yang terdiri dari dua komponen yaitu Garis Kemiskinan Makanan (GKM) dan Garis Kemiskinan Non-Makanan (GKNM). Penghitungan Garis Kemiskinan dilakukan secara terpisah untuk daerah perkotaan dan perdesaan.

24. *To measure poverty, BPS-Statistics Indonesia has used the concept of basic needs approach. Therefore, poverty is viewed as economic inability to fulfill food and non-food basic needs which are measured by consumption/expenditure. The method used is calculating poverty line, which consists of two components that are Food Poverty Line (FPL) and Non-Food Poverty Line (NFPL). The poverty line was calculated separately for urban and rural areas.*

25. Penduduk miskin adalah penduduk yang memiliki rata-rata pengeluaran per kapita per bulan di bawah Garis Kemiskinan.

25. *A person whose expenditure per capita per month is below the poverty line is considered to be poor.*

26. Garis Kemiskinan Makanan (GKM) merupakan nilai pengeluaran kebutuhan minimum makanan yang disetarakan dengan 2.100 kkalori per kapita per hari. Garis Kemiskinan Non-Makanan

26. *The Food Poverty Line refers to the daily minimum requirement of 2,100 kcal per capita per day. The Non-Food Poverty Line refers to the minimum requirement for household necessities for clothing,*

(GKNM) adalah kebutuhan minimum untuk perumahan, sandang, pendidikan, kesehatan, dan kebutuhan dasar lainnya.

education, health, and other basic individual needs.

27. Ukuran Kemiskinan

- a. Head Count Index (HCI- P_0) adalah persentase penduduk miskin yang berada di bawah Garis Kemiskinan (GK).
- b. Indeks Kedalaman Kemiskinan (Poverty Gap Index- P_1) merupakan ukuran rata-rata kesenjangan pengeluaran masing-masing penduduk miskin terhadap garis kemiskinan. Semakin tinggi nilai indeks, semakin jauh rata-rata pengeluaran penduduk dari garis kemiskinan.
- c. Indeks Keparahan Kemiskinan (Poverty Severity Index- P_2) memberikan gambaran mengenai penyebaran pengeluaran di antara penduduk miskin. Semakin tinggi nilai indeks, semakin tinggi ketimpangan pengeluaran di antara penduduk miskin.

Foster-Greer-Thorbecke (1984) merumuskan suatu ukuran yang digunakan untuk mengukur tingkat kemiskinan sebagai berikut:

$$P_\alpha = \frac{1}{n} \sum_{i=1}^q \left[\frac{z - y_i}{z} \right]^\alpha$$

27. Poverty Measures

- a. *Head Count Index (HCI- P_0) simply measures the percentage of the population that is counted as poor, often denoted by P_0 .*
- b. *Poverty Gap Index- P_1 measures the extent to which individuals fall below the poverty line (the poverty gaps) as a proportion of the poverty line. Higher value of the index shows that the gap between average expenditure of the poor and the poverty line is wider.*
- c. *Poverty Severity Index- P_2 describes inequality among the poor. This is simply a weighted sum of poverty gaps (as a proportion of the poverty line), where the weights are the proportionate poverty gaps themselves. Hence, by squaring the poverty gap index, the measure implicitly puts more weight on observations that fall well below the poverty line. Higher value of the index shows that inequality among the poor is higher.*

Foster-Greer-Thorbecke (1984) developed poverty measures that may be written as:

dimana:

$a=0, 1, 2$

z =Garis kemiskinan

y_i =Rata-rata pengeluaran perkapita sebulan penduduk

yang berada di bawah garis kemiskinan ($i=1,2,\dots,q$), $y_i < z$

q =Banyaknya penduduk yang berada di bawah garis kemiskinan

n =Jumlah penduduk

Jika $a=0$, diperoleh Head Count Index (P_0), jika $a=1$ diperoleh indeks kedalaman kemiskinan (Poverty Gap Index- P_1) dan jika $a=2$ disebut indeks keparahan kemiskinan (Poverty Severity Index- P_2).

$$P_a = \frac{1}{n} \sum_{i=1}^q \left[\frac{z - y_i}{z} \right]^a$$

where:

$a=0, 1, 2$

z =the poverty line

y_i =Average expenditure per capita per month of the poor ($i=1,2,\dots,q$),

$y_i < z$

q =the number of poor

n =the total population

If $a=0$ is obtained Head Count Index (P_0), if $a=1$ is obtained Poverty Gap Index- P_1 , and if $a=2$ is obtained Poverty Severity Index- P_2 .

ULASAN**DESCRIPTION****Pendidikan**

Dalam bidang pendidikan, variabel-variabel seperti jumlah sekolah, jumlah murid dan jumlah guru sering kali ditampilkan untuk menggambarkan situasi pendidikan. Misalnya dua variabel terakhir di atas dapat digunakan untuk menghitung rasio murid-guru.

Pada tahun ajaran 2018/2019, Kabupaten Ogan Komering Ulu Selatan memiliki sekolah sebanyak 520 sekolah yang terdiri atas 86 TK/RA, 297 sekolah setingkat Sekolah Dasar (SD), 92 sekolah setingkat Sekolah Lanjutan Tingkat Pertama (SLTP), dan 45 sekolah setingkat Sekolah Menengah Atas (SMA).

Selama tahun ajaran 2018/2019, Kabupaten Ogan Komering Ulu Selatan memiliki jumlah murid setingkat TK sebanyak 8.668 orang, murid setingkat SD sebanyak 42.287 orang, murid setingkat SLTP sebanyak 17.942 orang, dan murid setingkat SMA sebanyak 11.803 orang.

Jumlah guru yang mengajar di Kabupaten Ogan Komering Ulu Selatan pada tahun 2018/2019 terdiri atas 913 guru setingkat TK, 3.175 orang guru setingkat SD, 1.511 orang guru setingkat SLTP, serta 1.060 orang guru setingkat SMA.

Education

In education, variables such as number of school buildings, number of pupils, and number of teachers are shown to analyze situation of education. For example, the last two variables can be calculated to obtain pupil-teacher ratio.

In academic year 2018/2019, Ogan Komering Ulu Selatan Regency had 520 school buildings consisting of 86 kindergarten level, 297 elementary schools level, 92 junior high schools level, and 45 senior high schools level.

During 2018/2019, in Ogan Komering Ulu Selatan Regency there were 8.668 kindergarten level students, 42,287 elementary school level students, 17,942 junior high school level students, and 11,803 senior high school level students.

The number of teachers teaching in Ogan Komering Ulu Selatan Regency in 2018/2019 consisted of 913 kindergarten level teachers, 3,175 elementary school level teachers, 1,511 junior high school level teachers, and 1,060 senior high school level teachers.

Kesehatan

Fasilitas kesehatan seperti rumah sakit, puskesmas, dan puskesmas pembantu adalah sebagian dari variabel-variabel yang dapat menunjukkan tingkat pencapaian pembangunan kesehatan di suatu wilayah. Pada tahun 2019, Kabupaten Ogan Komering Ulu Selatan sudah memiliki 1 Rumah Sakit Umum Daerah (RSUD). Fasilitas kesehatan lainnya adalah puskesmas berjumlah 19 unit yang tersebar di 19 kecamatan, juga terdapat 4 puskesmas pembantu, 222 poskesdes, dan 325 posyandu.

Di bidang keluarga berencana, data tahun 2019 menunjukkan realisasi pencapaian peserta KB aktif sebanyak 70,63 persen dari jumlah total pasangan usia subur di Kabupaten Ogan Komering Ulu Selatan. Dari sebanyak 54.789 peserta KB aktif, pengguna metode kontrasepsi suntik/injeksi adalah yang terbanyak yaitu 24.322 peserta atau 44,39 persen.

Agama dan Sosial Lainnya

Jumlah agama yang ada di Kabupaten Ogan Komering Ulu Selatan meliputi 6 agama yaitu Islam, Katolik, Kristen, Budha, Hindu, dan Lainnya. Pemeluk agama Islam memiliki populasi terbesar yang mencapai 99,56 persen. Pada tahun 2019, tempat peribadatan umat Islam yang meliputi masjid dan mushola/langgar adalah sebanyak 392 bangunan.

Secara umum, jumlah tindak pidana

Health

Public facilities such as hospitals, public health center, and subsidiary public health center are some of variables that reflect the attainment of health development in a region. In 2019, Ogan Komering Ulu Selatan Regency already has 1 Regional General Hospital. Other facilities were 19 units of public health centers in 19 subdistrict area. Meanwhile, there also 4 units of subsidiary public health centers, 222 units of village health post, and 325 units of maternal and child health centers.

In family planning section, 2019 data showed the realization of active participants reached 70.63 percent of total eligible couple in Ogan Komering Ulu Selatan Regency. Among 54,789 active participants, injection contraception method user was the largest number which reached 44.39 percent.

Religion and Other Social Affairs

There are six religions in Ogan Komering Ulu Selatan Regency. They are Islam, Catholic, Christian, Buddhism, Hindu and Other. Amongst those, Islam has the highest number of followers which reached 99.56 percent. In 2019, the worship facilities of Islam consisted of mosque and mushola/prayer house were 392 buildings.

Generally, the number reported

yang dilaporkan di Kabupaten Ogan Komering Ulu Selatan pada tahun 2019 sebanyak 206 kasus. Jumlah kasus tindak pidana yang telah diselesaikan sebanyak 166 kasus atau 80,58 persen dari seluruh kasus tindak pidana.

criminal cases in Ogan Komering Ulu Selatan Regency in 2019 were 206 criminal cases. Number of criminal cases clearing were 166 or 80.58 percent of total criminal cases.

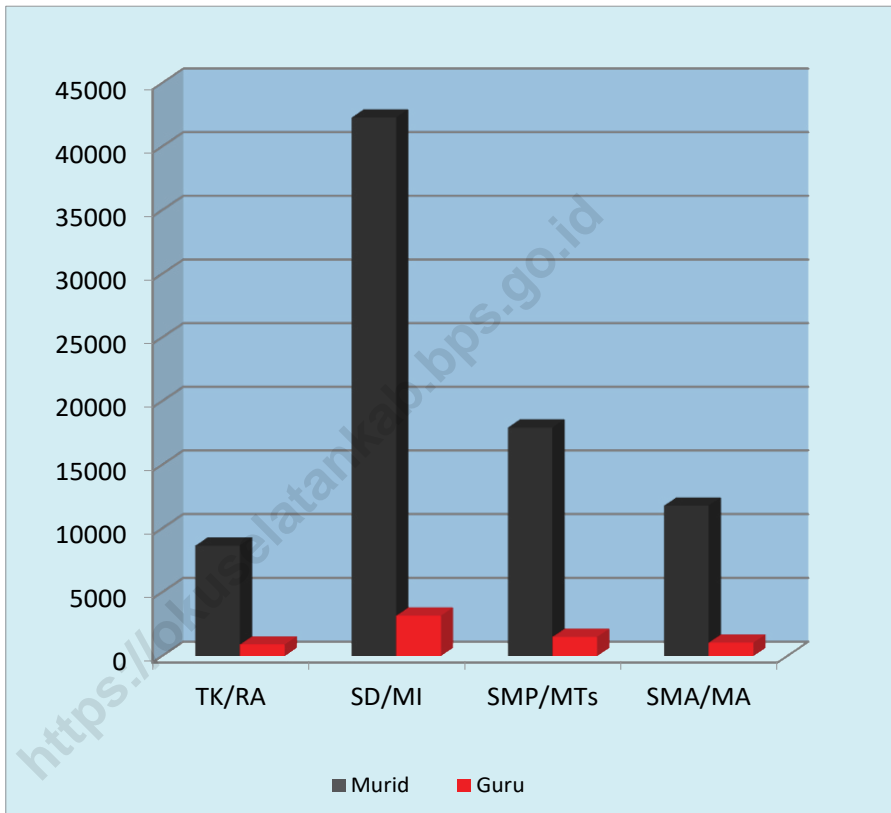
Kemiskinan

Jumlah penduduk miskin di Kabupaten Ogan Komering Ulu Selatan pada tahun 2019 sebanyak 37.920 orang atau 10,53 persen. Jumlah tersebut mengalami sedikit peningkatan dibandingkan tahun 2018 yang berjumlah 37.870 orang , namun secara persentase menurun dari 10,64 persen di tahun sebelumnya.

Poverty

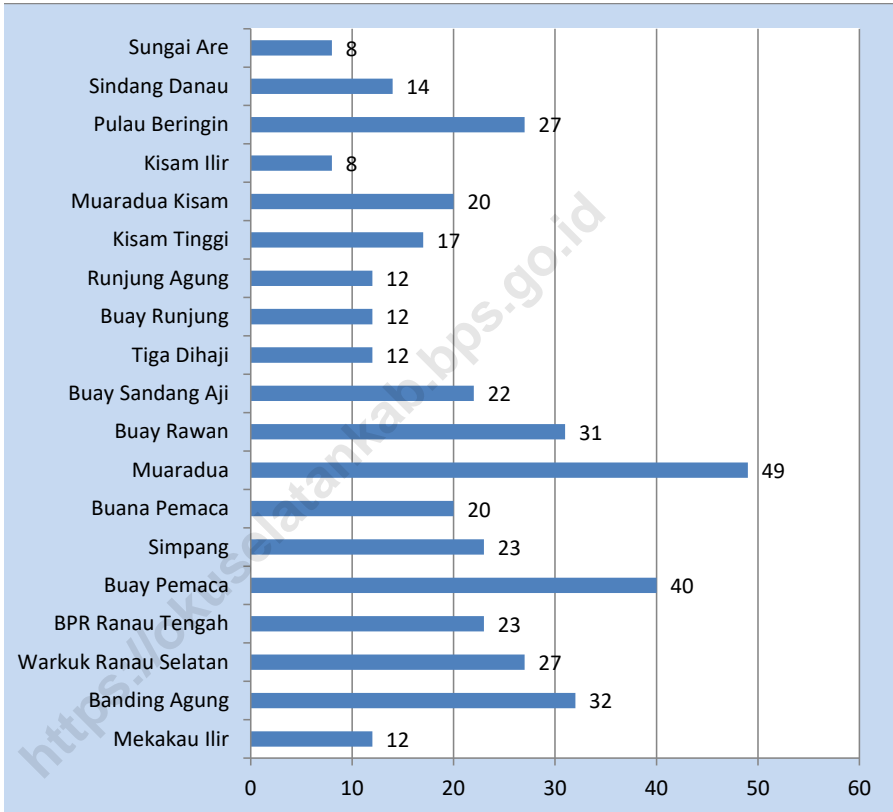
Number of poor people in Ogan Komering Ulu Selatan Regency in 2019 is 37,920 people or 10.53 percent. That number increased from 2018 which was 37,870 people, but decreased in percentage from 10.64 percent in previous year.

Gambar 4.1 Jumlah Murid dan Guru Menurut Jenjang Pendidikan di Kabupaten Ogan Komering Ulu Selatan, 2018/2019
Figures 4.1 Number of Teacher and Pupils by School Level in Ogan Komering Ulu Selatan Regency , 2018/2019



Sumber/Source : Kementerian Pendidikan dan Kebudayaan dan Kementerian Agama, Data Semester Ganjil/ Ministry of Educations and Culture and Ministry of Religious Affairs, Odd Semester Data

Gambar 4.2 Jumlah Tenaga Kesehatan Menurut Kecamatan di Kabupaten Ogan Komering Ulu Selatan, 2019
Figures 4.2 Number of Medical Personnel by Subdistrict in Ogan Komering Ulu Selatan Regency, 2019



Sumber/Source: Dinas Kesehatan Kabupaten Ogan Komering Ulu Selatan/ Health Office of Ogan Komering Ulu Selatan Regency

4.1 PENDIDIKAN EDUCATION

Tabel
Table 4.1.1

Jumlah Sekolah, Guru, dan Murid Taman Kanak-Kanak (TK) di Bawah Kementerian Pendidikan dan Kebudayaan Menurut Kecamatan di Kabupaten Ogan Komering Ulu Selatan, 2018/2019 dan 2019/2020
Number of Schools, Teachers, and Pupils in Kindergarten Under The Ministry of Education and Culture by Subdistrict in Ogan Komering Ulu Selatan Regency, 2018/2019 and 2019/2020

Kecamatan Subdistrict	Sekolah/Schools					
	Negeri/Public		Swasta/Private		Jumlah/Total	
	2018/2019	2019/2020	2018/2019	2019/2020	2018/2019	2019/2020
(1)	(2)	(3)	(4)	(5)	(6)	(7)
Mekakau Ilir	–	–	1	1	1	1
Banding Agung	–	–	3	3	3	3
Warkuk Ranau Selatan	1	1	1	1	2	2
BPR Ranau Tengah	1	1	–	–	1	1
Buay Pemaca	4	2	3	3	7	5
Simpang	1	1	–	–	1	1
Buana Pemaca	1	1	1	1	2	2
Muaradua	2	2	6	6	8	8
Buay Rawan	–	–	3	3	3	3
Buay Sandang Aji	–	–	6	6	6	6
Tiga Dihaji	1	1	–	–	1	1
Buay Runjung	–	–	2	2	2	2
Runjung Agung	–	–	1	1	1	1
Kisam Tinggi	–	–	1	1	1	1
Muaradua Kisam	–	–	3	2	3	2
Kisam Ilir	–	–	1	1	1	1
Pulau Beringin	1	1	8	8	9	9
Sindang Danau	1	1	6	6	7	7
Sungai Are	–	–	9	9	9	9
Ogan Komering Ulu Selatan	13	11	55	54	68	65

Lanjutan Tabel/*Continued Table 4.1.1*

Kecamatan Subdistrict	Guru ¹ /Teachers ¹					
	Negeri/Public		Swasta/Private		Jumlah/Total	
	2018/2019	2019/2020	2018/2019	2019/2020	2018/2019	2019/2020
(1)	(8)	(9)	(10)	(11)	(12)	(13)
Mekakau Ilir	–	–	5	4	5	4
Banding Agung	–	–	14	10	14	10
Warkuk Ranau Selatan	1	6	8	5	9	11
BPR Ranau Tengah	7	8	–	–	7	8
Buay Pemaca	4	6	9	9	13	15
Simpang	9	11	–	–	9	11
Buana Pemaca	3	5	4	4	7	9
Muaradua	11	13	40	40	51	53
Buay Rawan	–	–	10	11	10	11
Buay Sandang Aji	–	–	9	23	9	23
Tiga Dihaji	2	3	–	–	2	3
Buay Runjung	–	–	2	2	2	2
Runjung Agung	–	–	3	3	3	3
Kisam Tinggi	–	–	3	1	3	1
Muaradua Kisam	–	–	10	11	10	11
Kisam Ilir	–	–	3	4	3	4
Pulau Beringin	2	6	19	20	21	26
Sindang Danau	3	7	14	18	17	25
Sungai Are	–	–	21	31	21	31
Ogan Komering Ulu Selatan	42	65	174	196	216	261

Lanjutan Tabel/*Continued Table 4.1.1*

Kecamatan Subdistrict	Murid/Students					
	Negeri/Public		Swasta/Private		Jumlah/Total	
	2018/2019	2019/2020	2018/2019	2019/2020	2018/2019	2019/2020
(1)	(14)	(15)	(16)	(17)	(18)	(19)
Mekakau Ilir	–	–	37	66	37	66
Banding Agung	–	–	127	102	127	102
Warkuk Ranau Selatan	14	14	35	40	52	54
BPR Ranau Tengah	63	64	–	–	63	64
Buay Pemaca	26	79	122	47	148	126
Simpang	34	54	–	–	34	54
Buana Pemaca	32	32	36	15	68	47
Muaradua	95	95	468	388	563	483
Buay Rawan	–	–	93	95	93	95
Buay Sandang Aji	–	–	161	156	161	156
Tiga Dihaji	21	22	–	–	21	22
Buay Runjung	–	–	32	34	32	34
Runjung Agung	–	–	36	19	36	19
Kisam Tinggi	–	–	26	24	26	24
Muaradua Kisam	–	–	63	83	63	83
Kisam Ilir	–	–	30	30	30	30
Pulau Beringin	64	64	208	242	272	306
Sindang Danau	43	43	149	159	192	202
Sungai Are	–	–	207	225	207	225
Ogan Komering Ulu Selatan	392	467	1 830	1 725	2 225	2 192

Catatan/Note: ¹ Jumlah guru termasuk kepala sekolah dan guru/*The total of teachers including headmaster and teacher*

Sumber/Source: Kementerian Pendidikan dan Kebudayaan, Data Semester Ganjil/*Ministry of Educations and Culture, Odd Semester Data*

Tabel
Table 4.1.2

Jumlah Sekolah, Guru, dan Murid Raudatul Athfal (RA) di Bawah Kementerian Agama Menurut Kecamatan di Kabupaten Ogan Komering Ulu Selatan, 2018/2019 dan 2019/2020

Number of Schools, Teachers, and Pupils in Raudatul Athfal (RA) Under The Ministry of Religious Affairs by Subdistrict in Ogan Komering Ulu Selatan Regency, 2018/2019 and 2019/2020

Kecamatan Subdistrict	Sekolah/Schools		Guru/Teachers		Murid/Pupils	
	2018/2019	2019/2020	2018/2019	2019/2020	2018/2019	2019/2020
(1)	(2)	(3)	(4)	(5)	(6)	(7)
Mekakau Ilir	...	–	...	–	...	–
Banding Agung	...	2	...	18	...	103
Warkuk Ranau Selatan	...	3	...	10	...	117
BPR Ranau Tengah	...	2	...	7	...	79
Buay Pemaca	...	4	...	10	...	106
Simpang	...	2	...	12	...	126
Buana Pemaca	...	–	...	–	...	–
Muaradua	...	1	...	14	...	115
Buay Rawan	...	1	...	3	...	50
Buay Sandang Aji	...	–	...	–	...	–
Tiga Dihaji	...	–	...	–	...	–
Buay Runjung	...	1	...	3	...	32
Runjung Agung	...	1	...	6	...	30
Kisam Tinggi	...	–	...	–	...	–
Muaradua Kisam	...	–	...	–	...	–
Kisam Ilir	...	–	...	–	...	–
Pulau Beringin	...	–	...	–	...	–
Sindang Danau	...	1	...	5	...	109
Sungai Are	...	–	...	–	...	–
Ogan Komering Ulu Selatan	18	18	92	88	871	867

Catatan/Note: Seluruh Raudatul Athfal (RA) berstatus swasta/All Raudatul Athfal (RA) are private

Sumber/Source: Kementerian Agama, Data Semester Ganjil/Ministry of Religious Affairs, Odd Semester Data

Tabel
Table 4.1.3

Jumlah Sekolah, Guru, dan Murid Sekolah Dasar (SD) di Bawah Kementerian Pendidikan dan Kebudayaan Menurut Kecamatan di Kabupaten Ogan Komering Ulu Selatan, 2018/2019 dan 2019/2020
Number of Schools, Teachers, and Pupils in Primary Schools Under The Ministry of Education and Culture by Subdistrict in Ogan Komering Ulu Selatan Regency, 2018/2019 and 2019/2020

Kecamatan Subdistrict	Sekolah/Schools					
	Negeri/Public		Swasta/Private		Jumlah/Total	
	2018/2019	2019/2020	2018/2019	2019/2020	2018/2019	2019/2020
(1)	(2)	(3)	(4)	(5)	(6)	(7)
Mekakau Ilir	11	11	4	4	15	15
Banding Agung	16	16	1	1	17	17
Warkuk Ranau Selatan	15	15	3	3	18	18
BPR Ranau Tengah	18	18	1	1	19	19
Buay Pemaca	17	17	13	13	30	30
Simpang	8	8	–	–	8	8
Buana Pemaca	8	8	1	1	9	9
Muaradua	21	21	2	2	23	23
Buay Rawan	9	9	1	1	10	10
Buay Sandang Aji	15	15	–	–	15	15
Tiga Dihaji	8	8	–	–	8	8
Buay Runjung	10	10	3	2	13	12
Runjung Agung	12	12	1	–	13	12
Kisam Tinggi	17	17	2	2	19	19
Muaradua Kisam	18	18	1	1	19	19
Kisam Ilir	8	8	–	–	8	8
Pulau Beringin	16	16	1	1	17	17
Sindang Danau	9	8	–	–	9	8
Sungai Are	10	10	1	1	11	11
Ogan Komering Ulu Selatan	246	245	35	33	281	278

Lanjutan Tabel/*Continued Table* 4.1.3

Kecamatan Subdistrict	Guru ¹ /Teachers ¹					
	Negeri/Public		Swasta/Private		Jumlah/Total	
	2018/2019	2019/2020	2018/2019	2019/2020	2018/2019	2019/2020
(1)	(8)	(9)	(10)	(11)	(12)	(13)
Mekakau Ilir	162	167	26	30	188	197
Banding Agung	209	216	4	5	213	221
Warkuk Ranau Selatan	209	211	22	24	231	235
BPR Ranau Tengah	203	212	5	6	208	218
Buay Pemaca	175	193	59	75	234	268
Simpang	123	129	–	–	123	129
Buana Pemaca	91	97	4	5	95	102
Muaradua	292	306	28	32	320	338
Buay Rawan	108	118	11	16	119	134
Buay Sandang Aji	151	156	–	–	151	156
Tiga Dihaji	70	78	–	–	70	78
Buay Runjung	90	102	12	11	102	113
Runjung Agung	124	134	4	–	128	134
Kisam Tinggi	164	173	13	16	177	189
Muaradua Kisam	151	168	3	4	154	172
Kisam Ilir	62	66	–	–	62	66
Pulau Beringin	175	191	4	6	179	197
Sindang Danau	114	111	–	–	114	111
Sungai Are	122	126	4	5	126	131
Ogan Komering Ulu Selatan	2 795	2 954	199	235	2 994	3 189

Lanjutan Tabel/Continued Table 4.1.3

Kecamatan Subdistrict	Murid/Students					
	Negeri/Public		Swasta/Private		Jumlah/Total	
	2018/2019	2019/2020	2018/2019	2019/2020	2018/2019	2019/2020
(1)	(14)	(15)	(16)	(17)	(18)	(19)
Mekakau Ilir	2 474	2 426	453	458	2 927	2 884
Banding Agung	2 257	2 262	74	71	2 331	2 333
Warkuk Ranau Selatan	2 267	2 232	285	280	2 552	2 512
BPR Ranau Tengah	2 573	2 502	76	87	2 649	2 589
Buay Pemaca	3 298	3 297	966	943	4 264	4 240
Simpang	1 871	1 841	–	–	1 871	1 841
Buana Pemaca	1 539	1 520	77	77	1 616	1 597
Muaradua	4 689	4 854	345	369	5 034	5 223
Buay Rawan	1 687	1 818	102	146	1 789	1 964
Buay Sandang Aji	1 940	1 967	–	–	1 940	1 967
Tiga Dihaji	877	881	–	–	877	881
Buay Runjung	1 022	1 046	174	134	1 196	1 180
Runjung Agung	1 212	1 169	1	–	1 213	1 169
Kisam Tinggi	2 078	1 997	229	241	2 307	2 238
Muaradua Kisam	1 936	1 921	32	25	1 968	1 946
Kisam Ilir	767	772	–	–	767	772
Pulau Beringin	2 923	2 843	79	38	3 002	2 881
Sindang Danau	970	905	–	–	970	905
Sungai Are	1 168	1 147	69	63	1 237	1 210
Ogan Komering Ulu Selatan	37 548	37 400	2 962	2 932	40 510	40 332

Catatan/Note: ¹ Jumlah guru termasuk kepala sekolah dan guru/The total of teachers including headmaster and teacher

Sumber/Source: Kementerian Pendidikan dan Kebudayaan, Data Semester Ganjil/Ministry of Educations and Culture, Odd Semester Data

Tabel
Table 4.1.4

Jumlah Sekolah, Guru, dan Murid Madrasah Ibtidaiyah (MI) di Bawah Kementerian Agama Menurut Kecamatan Menurut Kecamatan di Kabupaten Ogan Komering Ulu Selatan, 2018/2019 dan 2019/2020
Number of Schools, Teachers, and Pupils in Madrasah Ibtidaiyah (MI) Under The Ministry of Religious Affairs by Subdistrict in Ogan Komering Ulu Selatan Regency, 2018/2019 and 2019/2020

Kecamatan Subdistrict	Sekolah/Schools					
	Negeri/Public		Swasta/Private		Jumlah/Total	
	2018/2019	2019/2020	2018/2019	2019/2020	2018/2019	2019/2020
(1)	(2)	(3)	(4)	(5)	(6)	(7)
Mekakau Ilir	...	–	...	–	...	–
Banding Agung	...	1	...	2	...	3
Warkuk Ranau Selatan	...	–	...	1	...	1
BPR Ranau Tengah	...	–	...	–	...	–
Buay Pemaca	...	–	...	6	...	6
Simpang	...	–	...	1	...	1
Buana Pemaca	...	–	...	–	...	–
Muaradua	...	–	...	1	...	1
Buay Rawan	...	–	...	2	...	2
Buay Sandang Aji	...	–	...	–	...	–
Tiga Dihaji	...	–	...	–	...	–
Buay Runjung	...	–	...	–	...	–
Runjung Agung	...	–	...	–	...	–
Kisam Tinggi	...	–	...	–	...	–
Muaradua Kisam	...	–	...	–	...	–
Kisam Ilir	...	–	...	–	...	–
Pulau Beringin	...	1	...	–	...	1
Sindang Danau	...	1	...	–	...	1
Sungai Are	...	–	...	–	...	–
Ogan Komering Ulu Selatan	3	3	13	13	16	16

Lanjutan Tabel/Continued Table 4.1.4

Kecamatan Subdistrict	Guru/Teachers					
	Negeri/Public		Swasta/Private		Jumlah/Total	
	2018/2019	2019/2020	2018/2019	2019/2020	2018/2019	2019/2020
(1)	(8)	(9)	(10)	(11)	(12)	(13)
Mekakau Ilir	...	–	...	–	...	–
Banding Agung	...	14	...	20	...	34
Warkuk Ranau Selatan	...	–	...	7	...	7
BPR Ranau Tengah	...	–	...	–	...	–
Buay Pemaca	...	–	...	40	...	40
Simpang	...	–	...	11	...	11
Buana Pemaca	...	–	...	–	...	–
Muaradua	...	–	...	22	...	22
Buay Rawan	...	–	...	18	...	18
Buay Sandang Aji	...	–	...	–	...	–
Tiga Dihaji	...	–	...	–	...	–
Buay Runjung	...	–	...	–	...	–
Runjung Agung	...	–	...	–	...	–
Kisam Tinggi	...	–	...	–	...	–
Muaradua Kisam	...	–	...	–	...	–
Kisam Ilir	...	–	...	–	...	–
Pulau Beringin	...	9	...	–	...	9
Sindang Danau	...	23	...	–	...	23
Sungai Are	...	–	...	–	...	–
Ogan Komering Ulu Selatan	54	46	127	118	181	164

Lanjutan Tabel/*Continued Table* 4.1.4

Kecamatan Subdistrict	Murid/Students					
	Negeri/Public		Swasta/Private		Jumlah/Total	
	2018/2019	2019/2020	2018/2019	2019/2020	2018/2019	2019/2020
(1)	(14)	(15)	(16)	(17)	(18)	(19)
Mekakau Ilir	...	–	...	–	...	–
Banding Agung	...	97	...	153	...	250
Warkuk Ranau Selatan	...	–	...	117	...	117
BPR Ranau Tengah	...	–	...	–	...	–
Buay Pemaca	...	–	...	473	...	473
Simpang	...	–	...	77	...	77
Buana Pemaca	...	–	...	–	...	–
Muaradua	...	–	...	386	...	386
Buay Rawan	...	–	...	123	...	123
Buay Sandang Aji	...	–	...	–	...	–
Tiga Dihaji	...	–	...	–	...	–
Buay Runjung	...	–	...	–	...	–
Runjung Agung	...	–	...	–	...	–
Kisam Tinggi	...	–	...	–	...	–
Muaradua Kisam	...	–	...	–	...	–
Kisam Ilir	...	–	...	–	...	–
Pulau Beringin	...	170	...	–	...	170
Sindang Danau	...	167	...	–	...	167
Sungai Are	...	–	...	–	...	–
Ogan Komering Ulu Selatan	424	434	1 535	1 329	1 777	1 763

Sumber/*Source*: Kementerian Agama, Data Semester Ganjil/*Ministry of Religious Affairs, Odd Semester Data*

Tabel
Table 4.1.5

Jumlah Sekolah, Guru, dan Murid Sekolah Menengah Pertama (SMP) di Bawah Kementerian Pendidikan dan Kebudayaan Menurut Kecamatan di Kabupaten Ogan Komering Ulu Selatan, 2018/2019 dan 2019/2020
Number of Schools, Teachers, and Pupils in Junior High Schools Under The Ministry of Education and Culture by Subdistrict in Ogan Komering Ulu Selatan Regency, 2018/2019 and 2019/2020

Kecamatan Subdistrict	Sekolah/Schools					
	Negeri/Public		Swasta/Private		Jumlah/Total	
	2018/2019	2019/2020	2018/2019	2019/2020	2018/2019	2019/2020
(1)	(2)	(3)	(4)	(5)	(6)	(7)
Mekakau Ilir	3	3	–	–	3	3
Banding Agung	2	2	–	–	2	2
Warkuk Ranau Selatan	3	3	–	–	3	3
BPR Ranau Tengah	2	2	–	–	2	2
Buay Pemaca	4	4	1	1	5	5
Simpang	1	1	1	1	2	2
Buana Pemaca	4	4	–	–	4	4
Muaradua	4	4	4	5	8	9
Buay Rawan	3	3	–	–	3	3
Buay Sandang Aji	4	4	–	–	4	4
Tiga Dihaji	2	2	–	–	2	2
Buay Runjung	3	3	–	–	3	3
Runjung Agung	2	2	1	1	3	3
Kisam Tinggi	6	6	–	–	6	6
Muaradua Kisam	5	5	–	–	5	5
Kisam Ilir	2	2	–	–	2	2
Pulau Beringin	4	4	–	–	4	4
Sindang Danau	2	2	1	1	3	3
Sungai Are	3	3	–	–	3	3
Ogan Komering Ulu Selatan	59	59	8	9	67	68

Lanjutan Tabel/Continued Table 4.1.5

Kecamatan Subdistrict	Guru ¹ /Teachers ¹					
	Negeri/Public		Swasta/Private		Jumlah/Total	
	2018/2019	2019/2020	2018/2019	2019/2020	2018/2019	2019/2020
(1)	(8)	(9)	(10)	(11)	(12)	(13)
Mekakau Ilir	63	67	–	–	63	67
Banding Agung	70	69	–	–	70	69
Warkuk Ranau Selatan	43	46	–	–	43	46
BPR Ranau Tengah	63	64	–	–	63	64
Buay Pemaca	89	90	0	2	89	92
Simpang	34	35	0	0	34	35
Buana Pemaca	39	45	–	–	39	45
Muaradua	119	114	32	41	151	155
Buay Rawan	47	47	–	–	47	47
Buay Sandang Aji	62	74	–	–	62	74
Tiga Dihaji	39	40	–	–	39	40
Buay Runjung	31	36	–	–	31	36
Runjung Agung	42	43	3	3	45	46
Kisam Tinggi	66	61	–	–	66	61
Muaradua Kisam	69	73	–	–	69	73
Kisam Ilir	23	19	–	–	23	19
Pulau Beringin	75	83	–	–	75	83
Sindang Danau	46	48	5	8	51	56
Sungai Are	54	60	–	–	54	60
Ogan Komering Ulu Selatan	1 074	1 114	40	54	1 114	1 168

Lanjutan Tabel/Continued Table 4.1.5

Kecamatan Subdistrict	Murid/Students					
	Negeri/Public		Swasta/Private		Jumlah/Total	
	2018/2019	2019/2020	2018/2019	2019/2020	2018/2019	2019/2020
(1)	(14)	(15)	(16)	(17)	(18)	(19)
Mekakau Ilir	719	713	–	–	719	713
Banding Agung	782	788	–	–	782	788
Warkuk Ranau Selatan	515	518	–	–	515	518
BPR Ranau Tengah	693	675	–	–	693	675
Buay Pemaca	1 378	1 337	38	41	1 416	1 378
Simpang	564	571	61	40	625	611
Buana Pemaca	504	542	–	–	504	542
Muaradua	1 318	1 265	553	580	1 871	1 845
Buay Rawan	552	505	–	–	552	505
Buay Sandang Aji	838	803	–	–	838	803
Tiga Dihaji	513	524	–	–	513	524
Buay Runjung	419	417	–	–	419	417
Runjung Agung	447	435	119	114	566	549
Kisam Tinggi	882	890	–	–	882	890
Muaradua Kisam	852	852	–	–	852	852
Kisam Ilir	365	343	–	–	365	343
Pulau Beringin	986	959	–	–	986	959
Sindang Danau	410	385	82	83	492	468
Sungai Are	552	498	–	–	552	498
Ogan Komering Ulu Selatan	13 289	13 020	853	858	14 142	13 878

Catatan/Note: ¹ Jumlah guru termasuk kepala sekolah dan guru/The total of teachers including headmaster and teacher

Sumber/Source: Kementerian Pendidikan dan Kebudayaan, Data Semester Ganjil/Ministry of Educations and Culture, Odd Semester Data

Tabel
Table 4.1.6

Jumlah Sekolah, Guru, dan Murid Madrasah Tsanawiyah (MTs) di Bawah Kementerian Agama Menurut Kecamatan di Kabupaten Ogan Komering Ulu Selatan, 2018/2019 dan 2019/2020

Number of Schools, Teachers, and Pupils in Madrasah Tsanawiyah (MTs) Under The Ministry of Religious Affairs by Subdistrict in Ogan Komering Ulu Selatan Regency, 2018/2019 and 2019/2020

Kecamatan Subdistrict	Sekolah/Schools					
	Negeri/Public		Swasta/Private		Jumlah/Total	
	2018/2019	2019/2020	2018/2019	2019/2020	2018/2019	2019/2020
(1)	(2)	(3)	(4)	(5)	(6)	(7)
Mekakau Ilir	...	–	...	2	...	2
Banding Agung	...	1	...	1	...	2
Warkuk Ranau Selatan	...	1	...	3	...	4
BPR Ranau Tengah	...	–	...	2	...	2
Buay Pemaca	...	–	...	6	...	6
Simpang	...	–	...	1	...	1
Buana Pemaca	...	–	...	1	...	1
Muaradua	...	1	...	–	...	1
Buay Rawan	...	–	...	1	...	1
Buay Sandang Aji	...	–	...	–	...	–
Tiga Dihaji	...	–	...	1	...	1
Buay Runjung	...	–	...	2	...	2
Runjung Agung	...	–	...	–	...	–
Kisam Tinggi	...	–	...	–	...	–
Muaradua Kisam	...	–	...	–	...	–
Kisam Ilir	...	–	...	–	...	–
Pulau Beringin	...	1	...	–	...	1
Sindang Danau	...	–	...	1	...	1
Sungai Are	...	–	...	–	...	–
Ogan Komering Ulu Selatan	4	4	21	21	25	25

Lanjutan Tabel/Continued Table 4.1.6

Kecamatan Subdistrict	Guru/Teachers					
	Negeri/Public		Swasta/Private		Jumlah/Total	
	2018/2019	2019/2020	2018/2019	2019/2020	2018/2019	2019/2020
(1)	(8)	(9)	(10)	(11)	(12)	(13)
Mekakau Ilir	...	–	...	15	...	15
Banding Agung	...	36	...	16	...	52
Warkuk Ranau Selatan	...	17	...	29	...	46
BPR Ranau Tengah	...	–	...	21	...	21
Buay Pemaca	...	–	...	58	...	58
Simpang	...	–	...	20	...	20
Buana Pemaca	...	–	...	8	...	8
Muaradua	...	41	...	–	...	41
Buay Rawan	...	–	...	31	...	31
Buay Sandang Aji	...	–	...	–	...	–
Tiga Dihaji	...	–	...	2	...	2
Buay Runjung	...	–	...	15	...	15
Runjung Agung	...	–	...	–	...	–
Kisam Tinggi	...	–	...	–	...	–
Muaradua Kisam	...	–	...	–	...	–
Kisam Ilir	...	–	...	–	...	–
Pulau Beringin	...	30	...	–	...	30
Sindang Danau	...	–	...	16	...	16
Sungai Are	...	–	...	–	...	–
Ogan Komering Ulu Selatan	150	124	247	231	397	355

Lanjutan Tabel/*Continued Table 4.1.6*

Kecamatan Subdistrict	Murid/Students					
	Negeri/Public		Swasta/Private		Jumlah/Total	
	2018/2019	2019/2020	2018/2019	2019/2020	2018/2019	2019/2020
(1)	(14)	(15)	(16)	(17)	(18)	(19)
Mekakau Ilir	...	–	...	125	...	125
Banding Agung	...	352	...	215	...	567
Warkuk Ranau Selatan	...	421	...	161	...	582
BPR Ranau Tengah	...	–	...	464	...	464
Buay Pemaca	...	–	...	583	...	583
Simpang	...	–	...	179	...	179
Buana Pemaca	...	–	...	80	...	80
Muaradua	...	631	...	–	...	631
Buay Rawan	...	–	...	86	...	86
Buay Sandang Aji	...	–	...	–	...	–
Tiga Dihaji	...	–	...	30	...	30
Buay Runjung	...	–	...	109	...	109
Runjung Agung	...	–	...	–	...	–
Kisam Tinggi	...	–	...	–	...	–
Muaradua Kisam	...	–	...	–	...	–
Kisam Ilir	...	–	...	–	...	–
Pulau Beringin	...	395	...	–	...	395
Sindang Danau	...	–	...	73	...	73
Sungai Are	...	–	...	–	...	–
Ogan Komering Ulu Selatan	1 706	1 799	2 094	2 105	3 800	3 904

Sumber/*Source*: Kementerian Agama, Data Semester Ganjil/*Ministry of Religious Affairs, Odd Semester Data*

Tabel
Table 4.1.7

Jumlah Sekolah, Guru, dan Murid Sekolah Menengah Atas (SMA) di Bawah Kementerian Pendidikan dan Kebudayaan Menurut Kecamatan di Kabupaten Ogan Komering Ulu Selatan, 2018/2019 dan 2019/2020
Number of Schools, Teachers, and Pupils in Senior High Schools Under The Ministry of Education and Culture by Subdistrict in Ogan Komering Ulu Selatan Regency, 2018/2019 and 2019/2020

Kecamatan Subdistrict	Sekolah/Schools					
	Negeri/Public		Swasta/Private		Jumlah/Total	
	2018/2019	2019/2020	2018/2019	2019/2020	2018/2019	2019/2020
(1)	(2)	(3)	(4)	(5)	(6)	(7)
Mekakau Ilir	1	1	–	–	1	1
Banding Agung	1	1	–	–	1	1
Warkuk Ranau Selatan	1	1	1	1	2	2
BPR Ranau Tengah	1	1	–	–	1	1
Buay Pemaca	1	1	1	1	2	2
Simpang	1	1	–	–	1	1
Buana Pemaca	–	–	–	–	–	–
Muaradua	2	2	1	1	3	3
Buay Rawan	1	1	–	–	1	1
Buay Sandang Aji	1	1	–	–	1	1
Tiga Dihaji	1	1	–	–	1	1
Buay Runjung	1	1	–	–	1	1
Runjung Agung	1	1	1	1	2	2
Kisam Tinggi	1	1	–	–	1	1
Muaradua Kisam	2	2	–	–	2	2
Kisam Ilir	1	1	–	–	1	1
Pulau Beringin	2	2	–	–	2	2
Sindang Danau	1	1	1	1	2	2
Sungai Are	1	1	–	–	1	1
Ogan Komering Ulu Selatan	21	21	5	5	26	26

Lanjutan Tabel/*Continued Table 4.1.7*

Kecamatan Subdistrict	Guru ¹ /Teachers ¹					
	Negeri/Public		Swasta/Private		Jumlah/Total	
	2018/2019	2019/2020	2018/2019	2019/2020	2018/2019	2019/2020
(1)	(8)	(9)	(10)	(11)	(12)	(13)
Mekakau Ilir	36	37	–	–	36	37
Banding Agung	38	38	–	–	38	38
Warkuk Ranau Selatan	27	28	6	7	33	35
BPR Ranau Tengah	40	41	–	–	40	41
Buay Pemaca	41	42	9	10	50	52
Simpang	35	36	–	–	35	36
Buana Pemaca	–	–	–	–	–	–
Muaradua	70	62	22	16	92	78
Buay Rawan	20	23	–	–	20	23
Buay Sandang Aji	26	25	–	–	26	25
Tiga Dihaji	18	20	–	–	18	20
Buay Runjung	13	13	–	–	13	13
Runjung Agung	25	26	5	5	30	31
Kisam Tinggi	25	25	–	–	25	25
Muaradua Kisam	39	38	–	–	39	38
Kisam Ilir	18	18	–	–	18	18
Pulau Beringin	48	52	–	–	48	52
Sindang Danau	21	20	12	12	33	32
Sungai Are	33	37	–	–	33	37
Ogan Komering Ulu Selatan	573	581	54	50	627	631

Lanjutan Tabel/Continued Table 4.1.7

Kecamatan Subdistrict	Murid/Students					
	Negeri/Public		Swasta/Private		Jumlah/Total	
	2018/2019	2019/2020	2018/2019	2019/2020	2018/2019	2019/2020
(1)	(14)	(15)	(16)	(17)	(18)	(19)
Mekakau Ilir	255	290	–	–	255	290
Banding Agung	539	609	–	–	539	609
Warkuk Ranau Selatan	233	256	112	126	345	382
BPR Ranau Tengah	450	513	–	–	450	513
Buay Pemaca	594	615	191	240	785	855
Simpang	562	560	–	–	562	560
Buana Pemaca	–	–	–	–	–	–
Muaradua	861	858	216	241	1 077	1 099
Buay Rawan	265	275	–	–	265	275
Buay Sandang Aji	277	287	–	–	277	287
Tiga Dihaji	283	320	–	–	283	320
Buay Runjung	95	80	–	–	95	80
Runjung Agung	230	222	137	147	367	369
Kisam Tinggi	370	351	–	–	370	351
Muaradua Kisam	441	465	–	–	441	465
Kisam Ilir	253	303	–	–	253	303
Pulau Beringin	729	773	–	–	729	773
Sindang Danau	165	200	91	90	256	290
Sungai Are	305	329	–	–	305	329
Ogan Komering Ulu Selatan	6 907	7 306	747	844	7 654	8 150

Catatan/Note: ¹ Jumlah guru termasuk kepala sekolah dan guru/The total of teachers including headmaster and teacher

Sumber/Source: Kementerian Pendidikan dan Kebudayaan, Data Semester Ganjil/Ministry of Educations and Culture, Odd Semester Data

Tabel
Table 4.1.8

Jumlah Sekolah, Guru, dan Murid Sekolah Menengah Kejuruan (SMK) di Bawah Kementerian Pendidikan dan Kebudayaan Menurut Kecamatan di Kabupaten Ogan Komering Ulu Selatan, 2018/2019 dan 2019/2020
Number of Schools, Teachers, and Pupils in Vocational High Schools Under The Ministry of Education and Culture by Subdistrict in Ogan Komering Ulu Selatan Regency, 2018/2019 and 2019/2020

Kecamatan Subdistrict	Sekolah/Schools					
	Negeri/Public		Swasta/Private		Jumlah/Total	
	2018/2019	2019/2020	2018/2019	2019/2020	2018/2019	2019/2020
(1)	(2)	(3)	(4)	(5)	(6)	(7)
Mekakau Ilir	–	–	–	–	–	–
Banding Agung	1	1	–	–	1	1
Warkuk Ranau Selatan	–	–	1	1	1	1
BPR Ranau Tengah	–	–	1	1	1	1
Buay Pemaca	–	–	–	–	–	–
Simpang	–	–	1	1	1	1
Buana Pemaca	1	1	–	–	1	1
Muaradua	–	–	2	2	2	2
Buay Rawan	–	–	1	1	1	1
Buay Sandang Aji	1	1	–	–	1	1
Tiga Dihaji	–	–	–	–	–	–
Buay Runjung	–	–	–	–	–	–
Runjung Agung	–	–	–	–	–	–
Kisam Tinggi	–	–	–	–	–	–
Muaradua Kisam	–	–	–	–	–	–
Kisam Ilir	–	–	–	–	–	–
Pulau Beringin	–	–	–	–	–	–
Sindang Danau	–	–	–	–	–	–
Sungai Are	–	–	–	–	–	–
Ogan Komering Ulu Selatan	3	3	6	6	9	9

Lanjutan Tabel/Continued Table 4.1.8

Kecamatan Subdistrict	Guru ¹ /Teachers ¹					
	Negeri/Public		Swasta/Private		Jumlah/Total	
	2018/2019	2019/2020	2018/2019	2019/2020	2018/2019	2019/2020
(1)	(8)	(9)	(10)	(11)	(12)	(13)
Mekakau Ilir	–	–	–	–	–	–
Banding Agung	43	38	–	–	43	38
Warkuk Ranau Selatan	–	–	5	3	5	3
BPR Ranau Tengah	–	–	7	7	7	7
Buay Pemaca	–	–	–	–	–	–
Simpang	–	–	18	18	18	18
Buana Pemaca	24	25	–	–	24	25
Muaradua	–	–	34	34	34	34
Buay Rawan	–	–	21	21	21	21
Buay Sandang Aji	40	38	–	–	40	38
Tiga Dihaji	–	–	–	–	–	–
Buay Runjung	–	–	–	–	–	–
Runjung Agung	–	–	–	–	–	–
Kisam Tinggi	–	–	–	–	–	–
Muaradua Kisam	–	–	–	–	–	–
Kisam Ilir	–	–	–	–	–	–
Pulau Beringin	–	–	–	–	–	–
Sindang Danau	–	–	–	–	–	–
Sungai Are	–	–	–	–	–	–
Ogan Komering Ulu Selatan	107	101	85	83	192	184

Lanjutan Tabel/*Continued Table* 4.1.8

Kecamatan Subdistrict	Murid/Students					
	Negeri/Public		Swasta/Private		Jumlah/Total	
	2018/2019	2019/2020	2018/2019	2019/2020	2018/2019	2019/2020
(1)	(14)	(15)	(16)	(17)	(18)	(19)
Mekakau Ilir	–	–	–	–	–	–
Banding Agung	466	495	–	–	466	495
Warkuk Ranau Selatan	–	–	42	29	42	29
BPR Ranau Tengah	–	–	118	143	118	143
Buay Pemaca	–	–	–	–	–	–
Simpang	–	–	339	395	339	395
Buana Pemaca	172	157	–	–	172	157
Muaradua	–	–	779	878	779	878
Buay Rawan	–	–	93	69	93	69
Buay Sandang Aji	556	600	–	–	556	600
Tiga Dihaji	–	–	–	–	–	–
Buay Runjung	–	–	–	–	–	–
Runjung Agung	–	–	–	–	–	–
Kisam Tinggi	–	–	–	–	–	–
Muaradua Kisam	–	–	–	–	–	–
Kisam Ilir	–	–	–	–	–	–
Pulau Beringin	–	–	–	–	–	–
Sindang Danau	–	–	–	–	–	–
Sungai Are	–	–	–	–	–	–
Ogan Komering Ulu Selatan	1 194	1 252	1 371	1 514	2 565	2 766

Catatan/Note: ¹ Jumlah guru termasuk kepala sekolah dan guru/The total of teachers including headmaster and teacher

Sumber/Source: Kementerian Pendidikan dan Kebudayaan, Data Semester Ganjil/Ministry of Educations and Culture, Odd Semester Data

Tabel
Table 4.1.9

Jumlah Sekolah, Guru, dan Murid Madrasah Aliyah (MA) di Bawah Kementerian Agama Menurut Kecamatan di Kabupaten Ogan Komering Ulu Selatan, 2018/2019 dan 2019/2020

Number of Schools, Teachers, and Pupils in Madrasah Aliyah (MA) Under the Ministry of Religious Affairs by Subdistrict in Ogan Komering Ulu Selatan Regency, 2018/2019 and 2019/2020

Kecamatan Subdistrict	Sekolah/Schools					
	Negeri/Public		Swasta/Private		Jumlah/Total	
	2018/2019	2019/2020	2018/2019	2019/2020	2018/2019	2019/2020
(1)	(2)	(3)	(4)	(5)	(6)	(7)
Mekakau Ilir	...	–	...	–	...	–
Banding Agung	...	1	...	1	...	2
Warkuk Ranau Selatan	...	–	...	1	...	1
BPR Ranau Tengah	...	–	...	1	...	1
Buay Pemaca	...	–	...	3	...	3
Simpang	...	–	...	1	...	1
Buana Pemaca	...	–	...	–	...	–
Muaradua	...	1	...	–	...	1
Buay Rawan	...	–	...	–	...	–
Buay Sandang Aji	...	–	...	–	...	–
Tiga Dihaji	...	–	...	–	...	–
Buay Runjung	...	–	...	1	...	1
Runjung Agung	...	–	...	–	...	–
Kisam Tinggi	...	–	...	–	...	–
Muaradua Kisam	...	–	...	–	...	–
Kisam Ilir	...	–	...	–	...	–
Pulau Beringin	...	–	...	–	...	–
Sindang Danau	...	–	...	–	...	–
Sungai Are	...	–	...	–	...	–
Ogan Komering Ulu Selatan	2	2	8	8	10	10

Lanjutan Tabel/Continued Table 4.1.9

Kecamatan Subdistrict	Guru/Teachers					
	Negeri/Public		Swasta/Private		Jumlah/Total	
	2018/2019	2019/2020	2018/2019	2019/2020	2018/2019	2019/2020
(1)	(8)	(9)	(10)	(11)	(12)	(13)
Mekakau Ilir	...	–	...	–	...	–
Banding Agung	...	26	...	15	...	41
Warkuk Ranau Selatan	...	–	...	14	...	14
BPR Ranau Tengah	...	–	...	23	...	23
Buay Pemaca	...	–	...	43	...	43
Simpang	...	–	...	16	...	16
Buana Pemaca	...	–	...	–	...	–
Muaradua	...	49	...	–	...	49
Buay Rawan	...	–	...	–	...	–
Buay Sandang Aji	...	–	...	–	...	–
Tiga Dihaji	...	–	...	–	...	–
Buay Runjung	...	–	...	23	...	23
Runjung Agung	...	–	...	–	...	–
Kisam Tinggi	...	–	...	–	...	–
Muaradua Kisam	...	–	...	–	...	–
Kisam Ilir	...	–	...	–	...	–
Pulau Beringin	...	–	...	–	...	–
Sindang Danau	...	–	...	–	...	–
Sungai Are	...	–	...	–	...	–
Ogan Komering Ulu Selatan	101	75	140	134	241	209

Lanjutan Tabel/Continued Table 4.1.9

Kecamatan Subdistrict	Murid/Students					
	Negeri/Public		Swasta/Private		Jumlah/Total	
	2018/2019	2019/2020	2018/2019	2019/2020	2018/2019	2019/2020
(1)	(14)	(15)	(16)	(17)	(18)	(19)
Mekakau Ilir	...	–	...	–	...	–
Banding Agung	...	171	...	59	...	230
Warkuk Ranau Selatan	...	–	...	55	...	55
BPR Ranau Tengah	...	–	...	156	...	156
Buay Pemaca	...	–	...	310	...	310
Simpang	...	–	...	68	...	68
Buana Pemaca	...	–	...	–	...	–
Muaradua	...	671	...	–	...	671
Buay Rawan	...	–	...	–	...	–
Buay Sandang Aji	...	–	...	–	...	–
Tiga Dihaji	...	–	...	–	...	–
Buay Runjung	...	–	...	109	...	109
Runjung Agung	...	–	...	–	...	–
Kisam Tinggi	...	–	...	–	...	–
Muaradua Kisam	...	–	...	–	...	–
Kisam Ilir	...	–	...	–	...	–
Pulau Beringin	...	–	...	–	...	–
Sindang Danau	...	–	...	–	...	–
Sungai Are	...	–	...	–	...	–
Ogan Komering Ulu Selatan	875	842	709	757	1 584	1 599

Sumber/Source: Kementerian Agama, Data Semester Ganjil/Ministry of Religious Affairs, Odd Semester Data

Tabel
Table 4.1.10

Jumlah Desa¹/Kelurahan yang Memiliki Fasilitas Sekolah Menurut Kecamatan dan Tingkat Pendidikan di Kabupaten Ogan Komering Ulu Selatan, 2014–2019
Number of Villages¹ Having Educational Facilities by Subdistrict and Educational Level in Ogan Komering Ulu Selatan Regency, 2014–2019

Kecamatan Subdistrict	SD Primary School		
	2014	2018	2019
(1)	(2)	(3)	(4)
Mekakau Ilir	14	14	14
Banding Agung	16	17	17
Warkuk Ranau Selatan	13	13	14
BPR Ranau Tengah	15	16	15
Buay Pemaca	20	20	20
Simpang	6	6	6
Buana Pemaca	7	7	7
Muaradua	14	14	14
Buay Rawan	9	9	9
Buay Sandang Aji	15	15	15
Tiga Dihaji	8	8	8
Buay Runjung	10	11	10
Runjung Agung	9	9	9
Kisam Tinggi	18	18	18
Muaradua Kisam	17	17	17
Kisam Ilir	8	8	8
Pulau Beringin	12	12	12
Sindang Danau	7	7	7
Sungai Are	9	9	9
Ogan Komering Ulu Selatan	227	230	229

Lanjutan Tabel/Continued Table 4.1.10

Kecamatan Subdistrict	SMP Junior High School		
	2014	2018	2019
(1)	(5)	(6)	(7)
Mekakau Ilir	5	6	5
Banding Agung	4	4	4
Warkuk Ranau Selatan	6	6	6
BPR Ranau Tengah	3	3	3
Buay Pemaca	7	8	12
Simpang	1	2	2
Buana Pemaca	3	4	4
Muaradua	5	6	6
Buay Rawan	4	4	4
Buay Sandang Aji	4	4	5
Tiga Dihaji	3	2	2
Buay Runjung	5	5	5
Runjung Agung	2	3	3
Kisam Tinggi	4	6	6
Muaradua Kisam	4	5	5
Kisam Ilir	2	2	2
Pulau Beringin	5	5	5
Sindang Danau	2	2	2
Sungai Are	3	3	3
Ogan Komering Ulu Selatan	72	80	84

Lanjutan Tabel/*Continued Table* 4.1.10

Kecamatan Subdistrict	SMA Senior High School		
	2014	2018	2019
(1)	(8)	(9)	(10)
Mekakau Ilir	1	1	1
Banding Agung	2	3	3
Warkuk Ranau Selatan	2	3	2
BPR Ranau Tengah	1	1	2
Buay Pemaca	3	3	6
Simpang	2	2	2
Buana Pemaca	–	–	–
Muaradua	3	3	2
Buay Rawan	–	1	1
Buay Sandang Aji	1	1	1
Tiga Dihaji	1	1	1
Buay Runjung	1	2	1
Runjung Agung	2	2	2
Kisam Tinggi	1	1	1
Muaradua Kisam	2	2	2
Kisam Ilir	1	2	1
Pulau Beringin	2	2	2
Sindang Danau	1	1	1
Sungai Are	1	1	1
Ogan Komering Ulu Selatan	27	32	32

Lanjutan Tabel/Continued Table 4.1.10

Kecamatan Subdistrict	SMK Vocational School		
	2014	2018	2019
(1)	(11)	(12)	(13)
Mekakau Ilir	–	–	–
Banding Agung	1	1	1
Warkuk Ranau Selatan	–	1	1
BPR Ranau Tengah	1	1	1
Buay Pemaca	–	–	–
Simpang	1	1	1
Buana Pemaca	1	1	1
Muaradua	2	2	2
Buay Rawan	–	1	1
Buay Sandang Aji	1	1	1
Tiga Dihaji	–	–	–
Buay Runjung	–	–	–
Runjung Agung	–	–	–
Kisam Tinggi	–	–	–
Muaradua Kisam	–	–	–
Kisam Ilir	–	–	–
Pulau Beringin	–	–	–
Sindang Danau	–	–	–
Sungai Are	–	–	–
Ogan Komering Ulu Selatan	7	9	9

Lanjutan Tabel/*Continued Table* 4.1.10

Kecamatan <i>Subdistrict</i>	Perguruan Tinggi <i>University</i>		
	2014	2018	2019
(1)	(14)	(15)	(16)
Mekakau Ilir	–	–	–
Banding Agung	–	–	–
Warkuk Ranau Selatan	–	–	–
BPR Ranau Tengah	–	–	–
Buay Pemaca	–	–	–
Simpang	–	–	–
Buana Pemaca	–	–	–
Muaradua	–	–	–
Buay Rawan	1	1	1
Buay Sandang Aji	–	–	–
Tiga Dihaji	–	–	–
Buay Runjung	–	–	–
Runjung Agung	–	–	–
Kisam Tinggi	–	–	–
Muaradua Kisam	–	–	–
Kisam Ilir	–	–	–
Pulau Beringin	–	–	–
Sindang Danau	–	–	–
Sungai Are	–	–	–
Ogan Komering Ulu Selatan	1	1	1

Catatan/*Note*: ¹ Desa pada tabel ini termasuk Unit Permukiman Transmigrasi (UPT) yang masih dibina oleh kementerian terkait dan nagari di Provinsi Sumatera Barat/*Villages in this table include Transmigration Settlement Unit which is still fostered by the relevant ministries and the nagari in the Province of Sumatera Barat*

Sumber/*Source*: BPS, Pendataan Potensi Desa (Podes)/ *BPS–Statistics Indonesia, Village Potential Data Collection*

Tabel
Table 4.1.11

Angka Partisipasi Murni (APM) dan Angka Partisipasi Kasar (APK) Menurut Jenjang Pendidikan di Kabupaten Ogan Komering Ulu Selatan, 2018 dan 2019
Net Participation Rates and Gross Participation Rates by Educational Level in Ogan Komering Ulu Selatan Regency, 2018 and 2019

Jenjang Pendidikan Educational Level	Angka Partisipasi Murni (APM) Net Participation Rates		Angka Partisipasi Kasar (APK) Gross Participation Rates	
	2018	2019	2018	2019
(1)	(2)	(3)	(4)	(5)
SD/MI Elementary School	99,70	99,21	111,45	112,19
SMP/MTs Junior High School	79,75	78,67	86,44	86,65
SMA/SMK/MA Senior High School	61,07	60,96	84,94	75,21

Sumber/Source: BPS, Survei Sosial Ekonomi Nasional (Susenas)/BPS-Statistics Indonesia, National Socioeconomic Survey

Tabel
Table 4.1.12

Persentase Penduduk Berumur 15 Tahun ke Atas yang Melek Huruf Menurut Kelompok Umur di Kabupaten Ogan Komering Ulu Selatan, 2018 dan 2019
Percentage of Literate People Aged 15 Years and Over by Age Group in Ogan Komering Ulu Selatan Regency, 2018 and 2019

Kelompok Umur Age Group	2018	2019
(1)	(2)	(3)
15–19	100,00	100,00
20–24	100,00	100,00
25–29	100,00	100,00
30–34	100,00	100,00
35–39	100,00	100,00
40–44	100,00	100,00
45–49	98,66	100,00
50+	95,62	95,20
Jumlah/Total		
15–24	100,00	100,00
15–44	100,00	100,00
15+	98,82	98,83
45+	96,44	96,51

Sumber/Source: BPS, Survei Sosial Ekonomi Nasional (Susenas)/BPS-Statistics Indonesia, National Socioeconomic Survey

Tabel
Table 4.1.13**Persentase Penduduk Usia 7-24 Tahun Menurut Jenis Kelamin, Kelompok Umur Sekolah, dan Partisipasi Sekolah di Kabupaten Ogan Komering Ulu Selatan, 2019***Percentage of Population Aged 7-24 Years by Sex, Age Group, and School Participation in Ogan Komering Ulu Selatan Regency, 2019*

Kelompok Umur Age Group	Partisipasi Sekolah/School Participation		
	Tidak/Belum Pernah Sekolah Not/Never Attending School	Masih Sekolah Attending School	Tidak Sekolah Lagi Not Attending School Anymore
(1)	(2)	(3)	(4)
Laki-Laki/Male			
7-12	0,00	99,45	0,55
13-15	0,92	83,97	15,11
16-18	0,00	63,41	36,59
19-24	0,92	10,08	89,01
7-24	0,43	63,55	36,02
Perempuan/Female			
7-12	0,00	100,00	0,00
13-15	0,00	100,00	0,00
16-18	0,00	79,76	20,24
19-24	0,00	5,33	94,67
7-24	0,00	69,99	30,01
Laki-Laki + Perempuan Male + Female			
7-12	0,00	99,74	0,26
13-15	0,50	91,39	8,12
16-18	0,00	69,41	30,59
19-24	0,49	7,88	91,62
7-24	0,23	66,60	33,18

Sumber/Source: BPS, Survei Sosial Ekonomi Nasional (Susenas)/BPS-Statistics Indonesia, National Socioeconomic Survey

4.2 KESEHATAN HEALTH

Tabel 4.2.1 **Jumlah Desa¹/Kelurahan Yang Memiliki Sarana Kesehatan Menurut Kecamatan di Kabupaten Ogan Komering Ulu Selatan, 2014–2019**
Number of Villages¹ Having Health Facilities by Subdistrict in Ogan Komering Ulu Selatan Regency, 2014–2019

Kecamatan Subdistrict	Rumah Sakit Hospital		
	2014	2018	2019
(1)	(2)	(3)	(4)
Mekakau Ilir	–	–	–
Banding Agung	–	–	–
Warkuk Ranau Selatan	–	–	–
BPR Ranau Tengah	–	–	–
Buay Pemaca	–	–	–
Simpang	–	–	–
Buana Pemaca	–	–	–
Muaradua	–	–	–
Buay Rawan	1	1	1
Buay Sandang Aji	–	–	–
Tiga Dihaji	–	–	–
Buay Runjung	–	–	–
Runjung Agung	–	–	–
Kisam Tinggi	–	–	–
Muaradua Kisam	–	–	–
Kisam Ilir	–	–	–
Pulau Beringin	–	–	–
Sindang Danau	–	–	–
Sungai Are	–	–	–
Ogan Komering Ulu Selatan	1	1	1

Lanjutan Tabel/Continued Table 4.2.1

Kecamatan Subdistrict	Rumah Sakit Bersalin Maternity Hospital		
	2014	2018	2019
(1)	(5)	(6)	(7)
Mekakau Ilir	–	–	–
Banding Agung	–	–	–
Warkuk Ranau Selatan	–	–	–
BPR Ranau Tengah	–	–	–
Buay Pemaca	–	–	–
Simpang	–	–	–
Buana Pemaca	–	–	–
Muaradua	–	–	–
Buay Rawan	–	–	–
Buay Sandang Aji	–	–	–
Tiga Dihaji	–	–	–
Buay Runjung	–	–	–
Runjung Agung	–	–	–
Kisam Tinggi	–	–	–
Muaradua Kisam	–	–	–
Kisam Ilir	–	–	–
Pulau Beringin	–	–	–
Sindang Danau	–	–	–
Sungai Are	–	–	–
Ogan Komering Ulu Selatan	–	–	–

Lanjutan Tabel/*Continued Table 4.2.1*

Kecamatan <i>Subdistrict</i>	Poliklinik <i>Polyclinic</i>		
	2014	2018	2019
(1)	(8)	(9)	(10)
Mekakau Ilir	–	–	–
Banding Agung	–	–	–
Warkuk Ranau Selatan	1	–	–
BPR Ranau Tengah	–	–	–
Buay Pemaca	–	–	–
Simpang	–	–	1
Buana Pemaca	–	–	–
Muaradua	3	1	1
Buay Rawan	–	–	–
Buay Sandang Aji	–	–	–
Tiga Dihaji	–	–	–
Buay Runjung	–	–	–
Runjung Agung	–	–	1
Kisam Tinggi	–	–	–
Muaradua Kisam	–	–	–
Kisam Ilir	–	–	–
Pulau Beringin	–	–	–
Sindang Danau	–	–	–
Sungai Are	–	–	–
Ogan Komering Ulu Selatan	4	1	3

Lanjutan Tabel/*Continued Table 4.2.1*

Kecamatan Subdistrict	Puskesmas Public Health Center		
	2014	2018	2019
(1)	(11)	(12)	(13)
Mekakau Ilir	1	1	1
Banding Agung	1	2	1
Warkuk Ranau Selatan	1	1	1
BPR Ranau Tengah	1	2	1
Buay Pemaca	1	1	1
Simpang	1	1	1
Buana Pemaca	1	1	1
Muaradua	1	1	1
Buay Rawan	1	1	1
Buay Sandang Aji	1	1	1
Tiga Dihaji	1	1	1
Buay Runjung	2	2	1
Runjung Agung	1	1	1
Kisam Tinggi	1	1	1
Muaradua Kisam	1	1	1
Kisam Ilir	1	1	1
Pulau Beringin	1	1	1
Sindang Danau	1	3	1
Sungai Are	1	3	1
Ogan Komering Ulu Selatan	20	26	19

Lanjutan Tabel/*Continued Table 4.2.1*

Kecamatan <i>Subdistrict</i>	Puskesmas Pembantu <i>Subsidiary of Public Health Center</i>		
	2014	2018	2019
(1)	(14)	(15)	(16)
Mekakau Ilir	1	1	1
Banding Agung	2	2	2
Warkuk Ranau Selatan	1	1	1
BPR Ranau Tengah	3	6	1
Buay Pemaca	2	2	1
Simpang	–	–	–
Buana Pemaca	1	1	–
Muaradua	1	1	2
Buay Rawan	2	3	2
Buay Sandang Aji	1	1	–
Tiga Dihaji	–	1	–
Buay Runjung	2	2	2
Runjung Agung	2	2	2
Kisam Tinggi	3	5	1
Muaradua Kisam	7	7	3
Kisam Ilir	2	2	–
Pulau Beringin	2	3	2
Sindang Danau	2	2	2
Sungai Are	1	2	1
Ogan Komering Ulu Selatan	35	44	23

Lanjutan Tabel/Continued Table 4.2.1

Kecamatan Subdistrict	Apotek Pharmacy		
	2014	2018	2019
(1)	(17)	(18)	(19)
Mekakau Ilir	–	–	–
Banding Agung	–	1	–
Warkuk Ranau Selatan	–	–	–
BPR Ranau Tengah	1	–	1
Buay Pemaca	–	1	1
Simpang	–	1	1
Buana Pemaca	–	–	–
Muaradua	4	3	3
Buay Rawan	–	1	1
Buay Sandang Aji	–	–	–
Tiga Dihaji	–	–	–
Buay Runjung	–	–	–
Runjung Agung	–	–	–
Kisam Tinggi	–	–	–
Muaradua Kisam	–	–	–
Kisam Ilir	–	–	–
Pulau Beringin	–	–	–
Sindang Danau	–	–	–
Sungai Are	–	–	–
Ogan Komering Ulu Selatan	5	7	7

Catatan/Note: ¹ Desa pada tabel ini termasuk Unit Permukiman Transmigrasi (UPT) yang masih dibina oleh kementerian terkait dan nagari di Provinsi Sumatera Barat/Villages in this table include Transmigration Settlement Unit which is still fostered by the relevant ministries and the nagari in the Province of Sumatera Barat

Sumber/Source: BPS, Pendataan Potensi Desa (Podes)/BPS-Statistics Indonesia, Village Potential Data Collecting

Tabel
Table 4.2.2

Persentase Penduduk yang Mempunyai Keluhan Kesehatan Selama Sebulan Terakhir Menurut Kecamatan di Kabupaten Ogan Komering Ulu Selatan, 2014–2019
Percentage of People Who Had Health Complaint During a Month Prior to The Survey by Subdistrict in Ogan Komering Ulu Selatan Regency, 2014–2019

Kecamatan Subdistrict	2014	2015	2016	2017	2018	2019
(1)	(2)	(3)	(4)	(5)	(6)	(7)
Mekakau Ilir
Banding Agung
Warkuk Ranau Selatan
BPR Ranau Tengah
Buay Pemaca
Simpang
Buana Pemaca
Muaradua
Buay Rawan
Buay Sandang Aji
Tiga Dihaji
Buay Runjung
Runjung Agung
Kisam Tinggi
Muaradua Kisam
Kisam Ilir
Pulau Beringin
Sindang Danau
Sungai Are
Ogan Komering Ulu Selatan	25,92	20,61	17,32	19,07	31,27	26,01

Sumber/Source: BPS, Survei Sosial Ekonomi Nasional (Susenas)/BPS-Statistics Indonesia, National Socioeconomic Survey

Tabel 4.2.3 **Jumlah Tenaga Kesehatan Menurut Kecamatan di Kabupaten Ogan Komering Ulu Selatan, 2019**
Table 4.2.3 **Number of Medical Personnel by Subdistrict in Ogan Komering Ulu Selatan Regency, 2019**

Kecamatan Subdistrict	Dokter Doctor	Perawat Nurse	Bidan Midwife	Farmasi Pharmaceutical	Ahli Gizi Nutritionist
(1)	(2)	(3)	(4)	(5)	(6)
Mekakau Ilir	0	3	9	0	0
Banding Agung	1	15	12	3	1
Warkuk Ranau Selatan	1	13	13	0	0
BPR Ranau Tengah	1	3	18	1	0
Buay Pemaca	3	17	20	0	0
Simpang	3	7	12	1	0
Buana Pemaca	1	5	13	0	1
Muaradua	2	21	22	3	1
Buay Rawan	1	16	13	1	0
Buay Sandang Aji	1	6	15	0	0
Tiga Dihaji	2	4	6	0	0
Buay Runjung	1	5	6	0	0
Runjung Agung	1	1	10	0	0
Kisam Tinggi	1	8	8	0	0
Muaradua Kisam	3	8	9	0	0
Kisam Ilir	1	2	5	0	0
Pulau Beringin	2	13	10	1	1
Sindang Danau	1	5	7	1	0
Sungai Are	1	1	6	0	0
Ogan Komering Ulu Selatan	27	153	214	11	4

Sumber/Source: Dinas Kesehatan Kabupaten Ogan Komering Ulu Selatan/ Health Office of Ogan Komering Ulu Selatan Regency

Tabel
Table 4.2.4**Jumlah Fasilitas Kesehatan Menurut Kecamatan di
Kabupaten Ogan Komering Ulu Selatan, 2019**
**Number of Health Facilities by Subdistrict in Ogan Komering
Ulu Selatan Regency, 2019**

Kecamatan Subdistrict	Rumah Sakit Umum General Hospital	Rumah Sakit Khusus Special Hospital	Puskesmas Public Health Center	Puskesmas Pembantu Sub Public Health Center
(1)	(2)	(3)	(4)	(5)
Mekakau Ilir	0	0	1	0
Banding Agung	0	0	1	0
Warkuk Ranau Selatan	0	0	1	0
BPR Ranau Tengah	0	0	1	0
Buay Pemaca	0	0	1	0
Simpang	0	0	1	0
Buana Pemaca	0	0	1	0
Muaradua	0	0	1	2
Buay Rawan	1	0	1	2
Buay Sandang Aji	0	0	1	0
Tiga Dihaji	0	0	1	0
Buay Runjung	0	0	1	0
Runjung Agung	0	0	1	0
Kisam Tinggi	0	0	1	0
Muaradua Kisam	0	0	1	0
Kisam Ilir	0	0	1	0
Pulau Beringin	0	0	1	0
Sindang Danau	0	0	1	0
Sungai Are	0	0	1	0
Ogan Komering Ulu Selatan	1	0	19	4

Lanjutan Tabel/Continued Table 4.2.4

Kecamatan Subdistrict	Poliklinik/Balai Pengobatan Polyclinic	Posyandu Integrated Healthcare Center	Pos Kesehatan Desa (Poskesdes) Village Health Post
(1)	(6)	(7)	(8)
Mekakau Ilir	0	18	12
Banding Agung	0	30	18
Warkuk Ranau Selatan	0	16	9
BPR Ranau Tengah	0	27	18
Buay Pemaca	0	25	19
Simpang	0	12	6
Buana Pemaca	0	13	7
Muaradua	1	41	11
Buay Rawan	0	11	11
Buay Sandang Aji	0	16	16
Tiga Dihaji	0	8	7
Buay Runjung	0	16	12
Runjung Agung	0	12	6
Kisam Tinggi	0	18	19
Muaradua Kisam	0	19	18
Kisam Ilir	0	9	7
Pulau Beringin	0	13	13
Sindang Danau	0	10	4
Sungai Are	0	11	9
Ogan Komering Ulu Selatan	1	325	222

Sumber/Source: Dinas Kesehatan Kabupaten Ogan Komering Ulu Selatan/ Health Office of Ogan Komering Ulu Selatan Regency

Tabel
Table 4.2.5**Jumlah Tenaga Kesehatan Menurut Jenisnya di Kabupaten
Ogan Komering Ulu Selatan, 2015-2019**
**Number of Medical Personnel by Type in Ogan Komering Ulu
Selatan Regency, 2015-2019**

Tenaga Kesehatan Health Personnels	2015	2016	2017	2018	2019
(1)	(2)	(3)	(4)	(5)	(6)
Dokter Umum/ <i>General Doctor</i>	16	21	33	14	30
Dokter Spesialis/ <i>Specialist</i>	4	4	12	12	14
Dokter Gigi/ <i>Dentist</i>	5	4	4	5	6
Bidan/ <i>Midwife</i>	422	290	313	203	311
Bidan Desa/ <i>Village Midwife</i>	240	244	252	252	281
Perawat/ <i>Nurse</i>	252	310	352	162	316
Perawat Gigi/ <i>Dental Nurse</i>	8	0	15	2	11
Farmasi/ <i>Pharmacist</i>	20	10	18	8	20
Ahli Gizi/ <i>Nutritionist</i>	9	7	12	0	10
Tukang Gigi/ <i>Tooth Maker</i>	3	3	3	0	0
Sanitarian/ <i>Sanitarian</i>	32	16	21	0	21
Lainnya/ <i>Others</i>	0	0	27	0	0

Sumber/*Source*: Dinas Kesehatan Kabupaten Ogan Komering Ulu Selatan/ *Health Office of Ogan Komering Ulu Selatan Regency*

Tabel 4.2.6 **Jumlah Kasus 10 Penyakit Terbanyak di Kabupaten Ogan Komering Ulu Selatan, 2018 dan 2019**
Table **Number of Top 10 Disease Cases in Ogan Komering Ulu Selatan Regency, 2018 and 2019**

Jenis Penyakit Type of Disease	2018 *	2019
(1)	(2)	(3)
1. Influenza/ <i>Influenza</i>	4 303	4 942
2. Tekanan Darah Tinggi (Hipertensi)/ <i>Hypertension</i>	3 118	3 262
3. Diare/ <i>Diarrhea</i>	3 495	3 244
4. Kencing Manis/ <i>Diabetes Melitus</i>	658	1 147
5. Tifus Perut Klinis/ <i>Clinical Stomach Thypus</i>	348	200
6. Disentri/ <i>Dysentery</i>	164	195
7. TBC Paru BTA (+)/ <i>Tuberculosis</i>	226	134
8. Tersangka TBC Paru/ <i>Tuberculosis Suspect</i>	163	97
9. Radang Paru-Paru/ <i>Pneumonia</i>	300	71
10. Demam Berdarah Dengue/ <i>Dengue Fever</i>	20	52

Catatan/Notes: * Jumlah kasus pada tahun 2018 tidak diperingkat/ *Number of cases on 2018 are not rated*

Sumber/Source: Dinas Kesehatan Kabupaten Ogan Komering Ulu Selatan/ *Health Office of Ogan Komering Ulu Selatan Regency*

Tabel
Table 4.2.7

Persentase Balita yang Pernah Mendapat Imunisasi Menurut Jenis Imunisasi di Kabupaten Ogan Komering Ulu Selatan, 2015-2019
Percentage of Children Under 5 Years Who Had Immunization by Type of Immunization in Ogan Komering Ulu Selatan Regency, 2015-2019

Jenis Imunisasi Type of Immunization	2015	2016	2017	2018 *	2019
(1)	(2)	(3)	(4)	(5)	(6)
BCG	94,03	89,79	94,20	...	92,31
DPT	88,42	86,15	88,43	...	87,32
Polio	98,02	93,87	89,52	...	87,47
Campak/Morbili	82,47	80,84	79,43	...	67,36
Hepatitis	87,21	80,14	78,90	...	77,10

Catatan/Notes: * Data tidak tersedia/ Data unavailable

Sumber/Source: BPS, Survei Sosial Ekonomi Nasional (Susenas)/BPS-Statistics Indonesia, National Socioeconomic Survey

Tabel 4.2.8 Jumlah Bayi Lahir, Bayi Berat Badan Lahir Rendah (BBLR), BBLR Dirujuk, dan Bergizi Buruk di Kabupaten Ogan Komering Ulu Selatan, 2015-2019
Number of Born Baby, Baby with Low Birth Weight and Beeing Referred, and Baby with Bad Nutrient in Ogan Komering Ulu Selatan Regency, 2015-2019

Tahun Year	Bayi Lahir Born Baby	Bayi Berat Badan Lahir Rendah Baby with Low Birth Weight		Gizi Buruk Bad Nutrient
		Jumlah Total	Dirujuk Beeing Referred	
(1)	(2)	(3)	(4)	(5)
2015	7 631	6	6	5
2016	7 822	9	9	13
2017	7 698	9	9	17
2018	7 790	0	0	10
2019	7 003	118	118	37

Sumber/Source: Dinas Kesehatan Kabupaten Ogan Komering Ulu Selatan/ Health Office of Ogan Komering Ulu Selatan Regency

Tabel
Table 4.2.9**Jumlah Ibu Hamil, Melakukan Kunjungan K1 dan K4, Kurang Energi Kronis (KEK), dan Mendapat Tablet Zat Besi (Fe) di Kabupaten Ogan Komering Ulu Selatan, 2015-2019*****Number of Pregnant Mother, Visit for K1 and K4, Chronic Energy Deficiency, and Gets Fe Tablet in Ogan Komering Ulu Selatan Regency, 2015-2019***

<i>Uraian Items</i>	2015	2016	2017	2018	2019
(1)	(2)	(3)	(4)	(5)	(6)
Jumlah Ibu Hamil <i>Number of Pregnant Mother</i>	8 447	8 289	8 363	8 798	9 207
Melakukan Kunjungan K1 <i>Visit for K1</i>	7 989	8 135	8 153	8 625	8 108
Melakukan Kunjungan K4 <i>Visit for K4</i>	7 600	7 892	8 032	8 259	7 876
Kurang Energi Kronis (KEK) <i>Chronic Energy Deficiency</i>	21	10	14	359	305
Mendapat Tablet Zat Besi (Fe) <i>Gets Fe Tablet</i>	7 989	8 135	8 032	8 259	7 924

Sumber/Source: Dinas Kesehatan Kabupaten Ogan Komering Ulu Selatan/ *Health Office of Ogan Komering Ulu Selatan Regency*

Tabel
Table 4.2.10

Jumlah Kasus HIV/AIDS, IMS, DBD, Diare, TB, dan Malaria Menurut Kecamatan di Kabupaten Ogan Komering Ulu Selatan, 2019
Number of HIV/AIDS, Sexual Transmitted Infection, Dengue Fever, Tuberculosis, and Malaria by Subdistrict in Ogan Komering Ulu Selatan Regency, 2019

Kecamatan Subdistrict	HIV/AIDS	IMS ¹ STI ¹	DBD ² Dengue Fever	Diare Diarrhea	TB Tuberculosis	Malaria Malaria
(1)	(2)	(3)	(4)	(5)	(6)	(7)
Mekakau Ilir	0	0	0	268	223	21
Banding Agung	0	0	0	660	53	72
Warkuk Ranau Selatan	0	0	3	98	27	0
BPR Ranau Tengah	0	0	0	281	38	1
Buay Pemaca	0	0	0	221	28	1
Simpang	0	0	2	178	22	6
Buana Pemaca	0	0	0	314	13	0
Muaradua	2	0	1	189	82	222
Buay Rawan	1	0	0	50	14	2
Buay Sandang Aji	0	0	0	174	23	8
Tiga Dihaji	0	0	0	291	84	2
Buay Runjung	0	0	0	627	18	0
Runjung Agung	0	0	0	197	6	0
Kisam Tinggi	0	0	0	187	14	1
Muaradua Kisam	0	0	0	79	18	0
Kisam Ilir	0	0	0	167	8	2
Pulau Beringin	0	0	0	222	17	0
Sindang Danau	0	0	0	151	12	0
Sungai Are	0	0	0	113	15	0
Ogan Komering Ulu Selatan	3	0	6	4 467	715	338

Catatan/Notes: ¹IMS: Infeksi Menular Seksual/ *SCI: Sexual Contaminate Infection*

²DBD: Demam Berdarah Dengue/ *Dengue Haemorrhagic Fever*

Sumber/Source: Dinas Kesehatan Kabupaten Ogan Komering Ulu Selatan/ *Health Office of Ogan Komering Ulu Selatan Regency*

Tabel
Table 4.2.11**Jumlah Klinik Keluarga Berencana dan Pos Pelayanan
Keluarga Berencana Desa Menurut Kecamatan di
Kabupaten Ogan Komering Ulu Selatan, 2019**
*Number of Family Planning Clinics and Family Planning
Service Posts by Subdistrict in Ogan Komering Ulu Selatan
Regency, 2019*

Kecamatan Subdistrict	Klinik KB Family Planning Clinic	Pos Pelayanan KB Desa Family Planning Service Post
(1)	(2)	(3)
Mekakau Ilir	1	15
Banding Agung	1	22
Warkuk Ranau Selatan	1	16
BPR Ranau Tengah	1	22
Buay Pemaca	1	22
Simpang	1	7
Buana Pemaca	1	8
Muaradua	2	14
Buay Rawan	2	11
Buay Sandang Aji	1	16
Tiga Dihaji	1	8
Buay Runjung	1	14
Runjung Agung	1	9
Kisam Tinggi	1	19
Muaradua Kisam	1	18
Kisam Ilir	1	9
Pulau Beringin	1	13
Sindang Danau	1	7
Sungai Are	1	9
Ogan Komering Ulu Selatan	21	259

Sumber/Source: Dinas Pengendalian Penduduk, Keluarga Berencana, Pemberdayaan Perempuan, dan Perlindungan Anak Kabupaten Ogan Komering Ulu Selatan/ Population Control, Family Planning, Woman Empowerment and Children Protection Office of Ogan Komering Ulu Selatan Regency

Tabel
Table 4.2.12

Jumlah Pasangan Usia Subur (PUS) dan Peserta KB Aktif Menurut Kecamatan dan Jenis Kontrasepsi di Kabupaten Ogan Komering Ulu Selatan, 2019
Number of Eligible Couples and Family Planning Participants by Kind of Contraception in Ogan Komering Ulu Selatan Regency, 2019

Kecamatan Subdistrict	Jumlah PUS Eligible Couple	Peserta KB Aktif Menurut Jenis Kontrasepsi Family Planning Participants by Kind of Contraception			
		Spiral IUD	MOW Vasectomy	MOP Tubectomy	Kondom Condom
(1)	(2)	(3)	(4)	(5)	(6)
Mekakau Ilir	4 287	197	58	0	229
Banding Agung	4 691	56	45	0	17
Warkuk Ranau Selatan	4 193	230	73	1	333
BPR Ranau Tengah	5 296	240	43	0	312
Buay Pemaca	9 860	457	248	4	592
Simpang	2 594	153	66	4	152
Buana Pemaca	2 497	112	34	1	101
Muaradua	7 514	359	286	54	495
Buay Rawan	3 029	228	42	4	277
Buay Sandang Aji	3 508	164	79	2	186
Tiga Dihaji	2 315	52	45	3	147
Buay Runjung	2 900	152	85	0	158
Runjung Agung	3 869	164	117	74	133
Kisam Tinggi	4 529	209	165	72	263
Muaradua Kisam	5 526	318	104	4	260
Kisam Ilir	1 726	87	34	1	85
Pulau Beringin	5 264	236	118	1	262
Sindang Danau	2 110	64	12	0	83
Sungai Are	1 859	87	29	0	76
Ogan Komering Ulu Selatan	77 567	3 565	1 683	225	4 161

Lanjutan Tabel/*Continued Table* 4.2.12

Kecamatan Subdistrict	Peserta KB Aktif Menurut Jenis Kontrasepsi <i>Family Planning Participants by Kind of Contraception</i>			
	Susuk Implant	Suntikan Injection	Pil Pill	Jumlah Total
(1)	(7)	(8)	(9)	(10)
Mekakau Ilir	337	1 357	777	2 955
Banding Agung	505	1 696	1 063	3 382
Warkuk Ranau Selatan	432	1 022	721	2 812
BPR Ranau Tengah	982	1 308	782	3 667
Buay Pemaca	821	3 216	1 589	6 927
Simpang	228	821	375	1 799
Buana Pemaca	213	790	421	1 672
Muaradua	816	2 325	1 083	5 418
Buay Rawan	295	868	492	2 206
Buay Sandang Aji	289	1 093	588	2 401
Tiga Dihaji	151	734	511	1 643
Buay Runjung	294	855	488	2 032
Runjung Agung	378	1 394	906	3 166
Kisam Tinggi	315	1 395	678	3 097
Muaradua Kisam	603	2 011	812	4 112
Kisam Ilir	138	536	290	1 171
Pulau Beringin	312	1 642	1 014	3 585
Sindang Danau	140	719	455	1 473
Sungai Are	168	540	371	1 271
Ogan Komering Ulu Selatan	7 417	24 322	13 416	54 789

Sumber/*Source*: Dinas Pengendalian Penduduk, Keluarga Berencana, Pemberdayaan Perempuan, dan Perlindungan Anak Kabupaten Ogan Komering Ulu Selatan/ *Population Control, Family Planning, Woman Empowerment and Children Protection Office of Ogan Komering Ulu Selatan Regency*

4.3 AGAMA DAN SOSIAL LAINNYA RELIGION AND OTHER SOCIAL AFFAIRS

Tabel 4.3.1 Jumlah Penduduk Menurut Kecamatan dan Agama yang Dianut di Kabupaten Ogan Komering Ulu Selatan, 2019
Population by Subdistrict and Religion in Ogan Komering Ulu Selatan Regency, 2019

Kecamatan Subdistrict	Islam	Protestan Protestant	Katolik Catholic	Hindu	Budha Buddha	Lainnya Others
(1)	(2)	(3)	(4)	(5)	(6)	(7)
Mekakau Ilir	23 016	23	–	–	–	–
Banding Agung	23 189	–	–	–	–	–
Warkuk Ranau Selatan	25 693	–	62	–	–	–
BPR Ranau Tengah	23 485	27	15	–	18	–
Buay Pemaca	35 279	–	91	424	–	–
Simpang	13 254	–	–	171	–	–
Buana Pemaca	15 434	25	72	–	–	–
Muaradua	39 896	15	85	–	39	–
Buay Rawan	17 626	–	75	222	–	–
Buay Sandang Aji	16 972	–	–	–	–	–
Tiga Dihaji	15 119	–	–	–	–	–
Buay Runjung	12 135	–	–	–	–	–
Runjung Agung	12 882	–	–	–	–	–
Kisam Tinggi	19 293	–	–	–	–	–
Muaradua Kisam	22 189	38	25	297	–	–
Kisam Ilir	7 792	–	–	–	–	–
Pulau Beringin	21 657	23	–	–	–	–
Sindang Danau	11 294	–	–	–	–	–
Sungai Are	63 616	–	–	86	15	–
Ogan Komering Ulu Selatan	419 821	151	425	1 200	72	–

Sumber/Source: Kantor Kementerian Agama Kabupaten Ogan Komering Ulu Selatan/Ministry of Religious Affairs Office of Ogan Komering Ulu Selatan Regency

Tabel
Table 4.3.2**Jumlah Tempat Peribadatan Menurut Kecamatan di Kabupaten Ogan Komering Ulu Selatan, 2019**
Number of Places of Worship by Subdistrict and Religion in Ogan Komering Ulu Selatan Regency, 2019

Kecamatan Subdistrict	Masjid Mosque	Mushola Pray Room	Gereja Protestan Protestant Church	Gereja Katholik Catholic Church	Pura Temple	Wihara Vihara
(1)	(2)	(3)	(4)	(5)	(6)	(7)
Mekakau Ilir	37	...	1	–	–	–
Banding Agung	40	...	–	–	–	–
Warkuk Ranau Selatan	23	...	–	–	–	–
BPR Ranau Tengah	45	...	–	–	–	–
Buay Pemaca	18	...	–	–	5	–
Simpang	23	...	–	–	2	–
Buana Pemaca	12	...	1	1	–	–
Muaradua	24	...	2	1	–	1
Buay Rawan	26	...	1	–	2	–
Buay Sandang Aji	11	...	–	–	–	–
Tiga Dihaji	8	...	–	–	–	–
Buay Runjung	15	...	–	–	–	–
Runjung Agung	13	...	–	–	–	–
Kisam Tinggi	27	...	–	–	–	–
Muaradua Kisam	16	...	2	1	1	–
Kisam Ilir	14	...	–	–	–	–
Pulau Beringin	8	...	–	–	–	–
Sindang Danau	8	...	–	–	–	–
Sungai Are	24	...	–	–	1	1
Ogan Komering Ulu Selatan	392	...	7	3	11	2

Catatan/Note: Data mushola tidak tersedia/ Pray room data figures unavailable

Sumber/Source: Kantor Kementerian Agama Kabupaten Ogan Komering Ulu Selatan/Ministry of Religious Affairs Office of Ogan Komering Ulu Selatan Regency

Tabel
Table 4.3.3

Jumlah Desa¹/Kelurahan yang Mengalami Bencana Alam² Menurut Kecamatan di Kabupaten Ogan Komering Ulu Selatan, 2011– 2018
Number of Villages¹ that Had Natural Disaster² by Subdistrict in Ogan Komering Ulu Selatan Regency, 2011– 2018

Kecamatan Subdistrict	Banjir/Flood		
	2011	2014	2018
(1)	(2)	(3)	(4)
Mekakau Ilir	2	0	2
Banding Agung	4	4	3
Warkuk Ranau Selatan	1	0	0
BPR Ranau Tengah	4	1	0
Buay Pemaca	11	5	7
Simpang	0	1	0
Buana Pemaca	2	1	1
Muaradua	1	9	4
Buay Rawan	2	1	1
Buay Sandang Aji	4	4	0
Tiga Dihaji	2	5	1
Buay Runjung	0	0	0
Runjung Agung	0	1	0
Kisam Tinggi	6	3	0
Muaradua Kisam	0	0	2
Kisam Ilir	1	0	0
Pulau Beringin	0	0	0
Sindang Danau	0	1	3
Sungai Are	0	1	3
Ogan Komering Ulu Selatan	40	37	27

Lanjutan Tabel/*Continued Table* 4.3.3

Kecamatan <i>Subdistrict</i>	Gempa Bumi/ <i>Earthquake</i>		
	2011	2014	2018
(1)	(5)	(6)	(7)
Mekakau Ilir	0	0	0
Banding Agung	0	0	0
Warkuk Ranau Selatan	0	0	1
BPR Ranau Tengah	0	0	0
Buay Pemaca	0	0	1
Simpang	0	0	0
Buana Pemaca	0	0	0
Muaradua	0	0	0
Buay Rawan	0	1	0
Buay Sandang Aji	0	0	0
Tiga Dihaji	0	0	0
Buay Runjung	0	0	0
Runjung Agung	0	0	0
Kisam Tinggi	0	0	0
Muaradua Kisam	0	0	0
Kisam Ilir	0	0	0
Pulau Beringin	0	0	0
Sindang Danau	0	0	1
Sungai Are	0	0	1
Ogan Komering Ulu Selatan	0	1	4

Lanjutan Tabel/Continued Table 4.3.3

Kecamatan Subdistrict	Tanah Longsor/Landslide		
	2011	2014	2018
(1)	(8)	(9)	(10)
Mekakau Ilir	0	1	4
Banding Agung	6	3	2
Warkuk Ranau Selatan	8	2	5
BPR Ranau Tengah	3	2	0
Buay Pemaca	11	1	4
Simpang	1	1	0
Buana Pemaca	2	1	1
Muaradua	0	5	2
Buay Rawan	3	3	4
Buay Sandang Aji	5	3	2
Tiga Dihaji	1	6	0
Buay Runjung	0	0	2
Runjung Agung	1	0	1
Kisam Tinggi	6	2	0
Muaradua Kisam	1	0	5
Kisam Ilir	3	1	0
Pulau Beringin	3	4	8
Sindang Danau	0	1	2
Sungai Are	0	7	7
Ogan Komering Ulu Selatan	54	43	49

Catatan/Note: ¹ Desa pada tabel ini termasuk Unit Permukiman Transmigrasi (UPT) yang masih dibina oleh kementerian terkait dan nagari di Provinsi Sumatera Barat/Villages in this table are included in Transmigration Settlement Unit which is still fostered by the relevant ministries and the nagari in the Province of Sumatera Barat

² Terjadi dalam tiga tahun terakhir sampai dengan saat pencacahan/Occured during the last three years by the time of enumeration

Sumber/Source: BPS, Pendataan Potensi Desa (Podes)/BPS-Statistics Indonesia, Village Potential Data Collecting

Tabel
Table 4.3.4

Jumlah Jamaah Haji yang Diberangkatkan ke Tanah Suci Mekkah Menurut Kecamatan di Kabupaten Ogan Komering Ulu Selatan, 2015–2019
Number of Hajj Pilgrims Departured to the Holyland of Mecca by Subdistrict in Ogan Komering Ulu Selatan Regency, 2015–2019

Kecamatan Subdistrict	2015	2016	2017	2018	2019
(1)	(2)	(3)	(4)	(5)	(6)
Mekakau Ilir	3	8	0	7	2
Banding Agung	8	4	12	0	13
Warkuk Ranau Selatan	2	5	0	6	2
BPR Ranau Tengah	1	14	0	4	3
Buay Pemaca	0	8	0	1	5
Simpang	1	0	10	2	4
Buana Pemaca	0	0	0	0	0
Muaradua	10	15	15	12	4
Buay Rawan	4	2	0	2	3
Buay Sandang Aji	1	3	0	0	0
Tiga Dihaji	0	0	4	4	0
Buay Runjung	0	2	0	2	1
Runjung Agung	0	1	0	2	0
Kisam Tinggi	0	0	0	0	0
Muaradua Kisam	0	2	4	0	6
Kisam Ilir	0	0	0	1	2
Pulau Beringin	5	2	7	1	11
Sindang Danau	9	5	0	0	9
Sungai Are	0	2	0	4	2
Ogan Komering Ulu Selatan	44	73	52	48	67

Sumber/Source: Kantor Kementerian Agama Kabupaten Ogan Komering Ulu Selatan/Ministry of Religious Affairs Office of Ogan Komering Ulu Selatan Regency

Tabel 4.3.5 Jumlah Perkara Cerai, Talak, dan Lainnya Menurut Kecamatan di Kabupaten Ogan Komering Ulu Selatan, 2019
Number of Separations, Divorces, and Other Cases by Subdistrict in Ogan Komering Ulu Selatan Regency, 2019

Kecamatan Subdistrict	Cerai Gugat Acustion Divorce	Cerai Talak Divorce	Istbat Nikah Marriage Ratification	Lainnya Others
(1)	(2)	(3)	(4)	(5)
Mekakau Ilir	8	5	1	1
Banding Agung	31	5	1	3
Warkuk Ranau Selatan	22	5	0	0
BPR Ranau Tengah	16	3	0	1
Buay Pemaca	23	2	0	0
Simpang	16	2	1	2
Buana Pemaca	12	0	0	1
Muaradua	72	11	0	3
Buay Rawan	25	3	0	1
Buay Sandang Aji	22	0	0	0
Tiga Dihaji	8	2	0	0
Buay Runjung	6	0	0	1
Runjung Agung	6	2	0	0
Kisam Tinggi	6	0	0	0
Muaradua Kisam	2	0	1	0
Kisam Ilir	3	1	0	0
Pulau Beringin	8	1	1	1
Sindang Danau	3	0	0	0
Sungai Are	5	0	0	0
Ogan Komering Ulu Selatan	294	42	5	14

Sumber/Source: Pengadilan Agama Baturaja dan Muaradua/ Religion Court of Justice of Baturaja and Muaradua

Tabel
Table 4.3.6**Jumlah dan Persentase Penyelesaian Tindak Pidana Menurut Bulan di Kabupaten Ogan Komering Ulu Selatan, 2019**
Number and Percentage of Clearing of Criminal Cases by Month in Ogan Komering Ulu Selatan Regency, 2019

Bulan Month	Jumlah Tindak Pidana Number of Criminal Cases	Jumlah Penyelesaian Number of Clearing	Persentase Penyelesaian Percentage of Clearing
(1)	(2)	(3)	(4)
Januari/January	13	12	92,31
Februari/February	17	13	76,47
Maret/March	16	14	87,50
April/April	15	13	86,67
Mei/May	17	11	64,71
Juni/June	17	14	82,35
Juli/July	21	19	90,48
Agustus/August	21	18	85,71
September/September	25	18	72,00
Oktober/October	23	17	73,91
November/November	11	8	72,73
Desember/December	10	9	90,00
Jumlah/Total	206	166	80,58

Sumber/Source: Kepolisian Resort Kabupaten Ogan Komering Ulu Selatan/ Police Office of Ogan Komering Ulu Selatan Regency

Tabel 4.3.7 Jumlah Perkara yang Masuk dan Putus Menurut Bulan di Kabupaten Ogan Komering Ulu Selatan, 2019
Number of Reported and Verdicted Cases by Month in Ogan Komering Ulu Selatan Regency, 2019

Bulan Month	Perdata/Civil Cases		Pidana/Criminal Cases	
	Masuk Reported	Putus Verdicted	Masuk Reported	Putus Verdicted
(1)	(2)	(3)	(4)	(5)
Januari/January	–	–	14	14
Februari/February	–	–	19	19
Maret/March	5	4	19	19
April/April	–	1	13	13
Mei/May	–	–	23	23
Juni/June	–	–	10	10
Juli/July	–	–	15	15
Agustus/August	1	1	13	13
September/September	–	–	20	20
Oktober/October	–	–	16	16
November/November	–	–	11	11
Desember/December	–	–	16	16
Jumlah/Total	6	6	189	189

Sumber/Source: Pengadilan Negeri Baturaja/ State Court of Justice of Baturaja

Tabel
Table 4.3.8**Jumlah Pencetakan Kartu Keluarga (KK), Kartu Tanda Penduduk Elektronik (KTP), dan Akta Kelahiran Menurut Kecamatan di Kabupaten Ogan Komering Ulu Selatan, 2019****Number of Family Card, Electronic Identity Card and Birth Certificate Printings by Subdistrict in Ogan Komering Ulu Selatan Regency, 2019**

Kecamatan Subdistrict	Kartu Keluarga (KK) Family Card	KTP Elektronik Electronic Identity Card	Akta Kelahiran Birth Certificate
(1)	(2)	(3)	(4)
Mekakau Ilir	1 693	1 328	751
Banding Agung	1 490	1 272	813
Warkuk Ranau Selatan	1 702	1 474	1 168
BPR Ranau Tengah	1 738	1 852	837
Buay Pemaca	2 441	2 548	1 063
Simpang	1 290	1 037	533
Buana Pemaca	1 133	866	409
Muaradua	3 909	3 364	1 233
Buay Rawan	1 512	1 268	543
Buay Sandang Aji	1 521	1 093	525
Tiga Dihaji	632	454	243
Buay Runjung	753	614	317
Runjung Agung	715	480	340
Kisam Tinggi	1 073	748	374
Muaradua Kisam	1 085	1 502	486
Kisam Ilir	419	415	186
Pulau Beringin	1 818	1 449	760
Sindang Danau	782	560	433
Sungai Are	786	753	337
Ogan Komering Ulu Selatan	26 492	23 077	11 351

Sumber/Source: Dinas Administrasi Kependudukan dan Pencatatan Sipil Kabupaten Ogan Komering Ulu Selatan/ Population and Civil Registration Agency of Ogan Komering Ulu Selatan Regency

Tabel 4.3.9 Jumlah Pencetakan Kartu Keluarga (KK), Kartu Tanda Penduduk Elektronik (KTP), dan Akta Kelahiran Menurut Bulan di Kabupaten Ogan Komering Ulu Selatan, 2019
Number of Family Card, Electronic Identity Card and Birth Certificate Printings by Month in Ogan Komering Ulu Selatan Regency, 2019

Bulan Month	Kartu Keluarga (KK) Family Card	KTP Elektronik Electronic Identity Card	Akta Kelahiran Birth Certificate
(1)	(2)	(3)	(4)
Januari/January	2 348	4 074	1 618
Februari/February	2 388	2 764	1 252
Maret/March	2 766	4 329	1 106
April/April	2 531	2 883	894
Mei/May	1 927	1 998	717
Juni/June	1 617	1 920	758
Juli/July	3 053	1 333	1 044
Agustus/August	2 031	878	837
September/September	2 413	880	1 032
Oktober/October	2 550	811	844
November/November	1 466	553	705
Desember/December	1 406	654	544
Jumlah/Total	26 496	23 077	11 351

Sumber/Source: Dinas Administrasi Kependudukan dan Pencatatan Sipil Kabupaten Ogan Komering Ulu Selatan/ Population and Civil Registration Agency of Ogan Komering Ulu Selatan Regency

Tabel
Table 4.3.10**Jumlah Keluarga Menurut Kecamatan dan Klasifikasi
Keluarga di Kabupaten Ogan Komering Ulu Selatan,
2019**
**Number of Family by Subdistrict and Family Classification in
Ogan Komering Ulu Selatan Regency, 2019**

Kecamatan Subdistrict	Keluarga Pra Sejahtera Pre-Prosperous Family	Keluarga Sejahtera Prosperous Family				Jumlah Total
		I	II	III	IV	
(1)	(2)	(3)	(4)	(5)	(6)	(7)
Mekakau Ilir	712	1 520	2 187	383	32	4 834
Banding Agung	707	1 800	3 157	92	10	5 766
Warkuk Ranau Selatan	699	1 696	1 762	214	25	4 396
BPR Ranau Tengah	555	1 412	2 454	686	42	5 149
Buay Pemaca	1 506	3 540	5 421	1 554	177	12 198
Simpang	590	1 071	893	632	186	3 372
Buana Pemaca	482	1 047	1 664	97	1	3 291
Muaradua	996	2 057	5 600	898	501	10 052
Buay Rawan	524	1 353	1 893	154	98	4 022
Buay Sandang Aji	725	1 429	2 093	325	47	4 619
Tiga Dihaji	553	940	1 088	296	17	2 894
Buay Runjung	646	1 022	1 264	168	21	3 121
Runjung Agung	598	1 090	1 512	311	30	3 541
Kisam Tinggi	612	1 896	2 314	454	39	5 315
Muaradua Kisam	175	1 854	2 075	476	0	4 580
Kisam Ilir	316	654	972	168	18	2 128
Pulau Beringin	535	2 064	2 275	1 297	0	6 171
Sindang Danau	154	1 032	1 408	56	2	2 652
Sungai Are	281	815	976	79	1	2 152
Ogan Komering Ulu Selatan	11 366	28 292	41 008	8 340	1 247	90 253

Sumber/Source: Dinas Pengendalian Penduduk, Keluarga Berencana, Pemberdayaan Perempuan, dan Perlindungan Anak Kabupaten Ogan Komering Ulu Selatan/ Population Control, Family Planning, Woman Empowerment and Children Protection Office of Ogan Komering Ulu Selatan Regency

4.4 KEMISKINAN POVERTY

Tabel 4.4.1 **Garis Kemiskinan, Jumlah, dan Persentase Penduduk Miskin di Kabupaten Ogan Komering Ulu Selatan, 2012–2019**
Poverty Line, Number, and Percentage of Poor People in Ogan Komering Ulu Selatan Regency, 2012–2019

Tahun Year	Garis Kemiskinan (rupiah/kapita/bulan) Poverty Line (rupiah/capita/month)	Jumlah Penduduk Miskin (ribu) Number of Poor People (thousand)	Persentase Penduduk Miskin Percentage of Poor People
(1)	(2)	(3)	(4)
2012	224 039	34,70	10,49
2013	235 288	38,90	11,57
2014	240 610	38,18	11,21
2015	247 779	40,63	11,58
2016	273 594	38,42	10,95
2017	286 157	38,63	10,98
2018	310 717	37,87	10,64
2019	319 333	37,92	10,53

Sumber/Source: BPS, Survei Sosial Ekonomi Nasional Maret/ BPS-Statistics Indonesia, March National Socioeconomic Survey

Tabel
Table 4.4.2

Indeks Kedalaman Kemiskinan dan Indeks Keparahan Kemiskinan di Kabupaten Ogan Komering Ulu Selatan, 2012–2019
Poverty Gap Index and Poverty Severity Index in Ogan Komering Ulu Selatan Regency, 2012–2019

Tahun Year	Indeks Kedalaman Kemiskinan <i>Poverty Gap Index</i>	Indeks Keparahan Kemiskinan <i>Poverty Severity Index</i>
(1)	(2)	(3)
2012	1,02	0,15
2013	1,57	0,34
2014	1,41	0,27
2015	1,67	0,34
2016	0,89	0,11
2017	1,65	0,42
2018	1,20	0,22
2019	1,34	0,31

Sumber/Source: BPS, Survei Sosial Ekonomi Nasional Maret/ *BPS-Statistics Indonesia, March National Socioeconomic Survey*

5 Pertanian, Kehutanan, Peternakan, dan Perikanan *Agruculture, Forestry, Livestock and Fishery*

Produksi Perkebunan Terbesar Tahun 2019 (dalam ton)



Kopi


52 772,28



Karet

3 865,07

Produksi Komuditas Perkebunan Lainnya Tahun 2019 (dalam ton)



Lada

2737,66



Kelapa Sawit

145,95



Kelapa

808,8



Aren

140,85



Kakao

587,10



Cengkeh

49,60

PENJELASAN TEKNIS**TECHNICAL NOTES**

1. Lahan sawah adalah lahan pertanian yang berpetak-petak dan dibatasi oleh pematang (galengan), saluran untuk menahan/ menyalurkan air, yang biasanya ditanami padi sawah tanpa memandang dari mana diperoleh atau status lahan tersebut. Lahan yang dimaksud termasuk lahan yang terdaftar di Pajak Bumi Bangunan, luran Pembangunan Daerah, lahan bengkok, lahan serobotan, lahan rawa yang ditanami padi dan lahan bekas tanaman tahunan yang telah dijadikan sawah, baik yang ditanami padi, palawija atau tanaman semusim lainnya.
 2. Tegal/Kebun adalah lahan pertanian bukan sawah (lahan kering) yang ditanami tanaman semusim atau tahunan dan terpisah dengan halaman sekitar rumah serta penggunaannya tidak berpindah pindah.
 3. Ladang/Huma adalah lahan pertanian bukan sawah (lahan kering) yang biasanya ditanami tanaman semusim dan penggunaannya hanya semusim atau dua musim, kemudian akan ditinggalkan bila sudah tidak subur lagi (berpindah-pindah). Kemungkinan lahan ini beberapa tahun kemudian akan dikerjakan kembali jika sudah subur.
1. *Wetland is agricultural land that separated by small dykes to resist water, where the main crop is usually wetland paddy without considering where it is got from or the status of the land. It includes the land that is registered at land income tax office, regional development contribution, 'bengkok' land, illegal ownership, swamps for rice cultivation, and annual crop land mark that has been used as rice field, which are both planted with paddy, secondary crops or the other seasonal crops.*
 2. *Dry field/Garden is an dryland (unirrigated land) which is planted with seasonal or annual crops and separately from the yard around the house without shifting*
 3. *Unirrigated agricultural field / Shifting cultivation land is dryland (unirrigated land) that usually is cultivated for seasonal crops and utilized only for one or two seasons, then it will be left when it is not fertile (shifting). Maybe, this land will be used again in a few years if it has been fertile.*

- | | |
|---|---|
| <p>4. Lahan yang sementara tidak diusahakan adalah lahan yang biasanya diusahakan tetapi untuk sementara (lebih dari 1 (satu) tahun tetapi kurang dari atau sama dengan 2 (dua) tahun) tidak diusahakan, termasuk lahan sawah yang tidak diusahakan selama lebih dari 2 (dua) tahun.</p> | <p>4. <i>Temporarily unused land is land that is regularly used but temporarily (more than a year but less or equal than two years) is unused, it includes wetland that is not cultivated more than two years.</i></p> |
| <p>5. Data pokok tanaman pangan yang dikumpulkan adalah luas panen dan produktivitas (hasil per hektar). Produksi tanaman pangan merupakan hasil perkalian antara luas panen dengan produktivitas. Pengumpulan data luas panen dilakukan setiap bulan dengan pendekatan area kecamatan di seluruh wilayah Indonesia. Pengumpulan data produktivitas dilakukan melalui pengukuran langsung pada plot ubinan berukuran 2½ m x 2½ m. Pengumpulan data produktivitas dilakukan setiap subround (empat bulanan) pada waktu panen petani.</p> | <p>5. <i>The main food crops data collected consists of harvested area and productivity (yield per hectare). Food crops production is generated by harvested area multiplied by productivity. The harvested area data is collected every month using Sub District area approach in all Sub District in Indonesia. The productivity data collection is conducted by a direct measurement in 2½m x 2½m crop cutting plot. The productivity measurement is conducted in every subround (four monthly) at the time when farmers are harvesting their crops.</i></p> |
| <p>6. Data produksi padi dan palawija yang disajikan adalah dalam kualitas: gabah kering giling (padi), pipilan kering (jagung), biji kering (kedelai dan kacang tanah), dan umbi basah (ubi kayu dan ubi jalar).</p> | <p>6. <i>Production of paddy and secondary crops data are presented in the form of: dry unhusked rice (paddy), dry loose maize (maize), dry shells crops (soybeans and peanuts), and fresh roots (cassava and sweet potatoes).</i></p> |
| <p>7. Tanaman sayuran dan buah-buahan semusim
Tanaman sayuran semusim</p> | <p>7. <i>Seasonal vegetable and fruit plants
Seasonal vegetable plants are plants which are the sources</i></p> |

adalah tanaman sumber vitamin, garam mineral dan lain-lain yang dikonsumsi dari bagian tanaman yang berupa daun, bunga, buah, dan umbinya, yang berumur kurang dari satu tahun.

Tanaman buah-buahan semusim adalah tanaman sumber vitamin, garam mineral, dan lain-lain yang dikonsumsi dari bagian tanaman yang berupa buah, berumur kurang dari satu tahun, tidak berbentuk pohon/rumpun tetapi menjalar dan berbatang lunak.

of vitamin, mineral salt, etc, consumed from the part of the plant in the form of leaf, flower, fruit, and root with the age of less than one year.

Seasonal fruit plants are plants which are the sources of vitamin, mineral salt, etc, consumed from the part of the plant in the form of fruits. These plants are creeps with the age of less than one year.

8. Tanaman buah-buahan dan sayuran tahunan

Tanaman buah-buahan tahunan adalah tanaman sumber vitamin, garam mineral, dan lain-lain yang dikonsumsi dari bagian tanaman yang berupa buah dan merupakan tanaman tahunan. Tanaman sayuran tahunan adalah tanaman sumber vitamin, garam mineral, dan lain-lain yang dikonsumsi dari bagian tanaman yang berupa daun dan atau buah yang berumur lebih dari satu tahun.

8. *Annual fruit and vegetable plants*

Annual fruit plants are plants which are the sources of vitamin, contained mineral salt, etc, consumed from the part of plant in the form of fruit and more than one year of age.

Annual vegetable plants are plants which are the sources of vitamin, contained mineral salt, etc, consumed from the part of the plant in the form of vegetable and more than one year of age.

9. Tanaman biofarmaka adalah tanaman yang bermanfaat untuk obat-obatan, kosmetik, dan kesehatan yang dikonsumsi atau digunakan dari bagian-bagian tanaman seperti daun, batang, buah, umbi (rimpang) ataupun akar.

9. *Medicinal plants are plants which are useful for medicine. It is consumed from part of the plant such as leaf, flower, fruit, tuber, and root.*

10. Tanaman hias adalah tanaman yang mempunyai nilai keindahan baik bentuk, warna daun, tajuk maupun bunganya, sering digunakan untuk penghias pekarangan dan lain sebagainya.
11. Luas panen tanaman hortikultura adalah luas tanaman sayuran, buah-buahan, biofarmaka, dan tanaman hias yang diambil hasilnya/dipanen pada periode pelaporan.
12. Luas panen untuk tanaman sayuran adalah luas tanaman yang dipanen sekaligus/habis/dibongkar dan luas tanaman yang dipanen berkali-kali (lebih dari satu kali)/belum habis. Tanaman yang dipanen sekaligus/habis/dibongkar adalah tanaman yang sehabis panen langsung dibongkar/dicabut, terdiri dari bawang merah, bawang putih, bawang daun, kentang, kol/kubis, kembang kol, petsai/sawi, wortel, lobak, dan kacang merah. Tanaman yang dipanen berkali-kali (lebih dari satu kali)/belum habis adalah tanaman yang pemanenannya lebih dari satu kali dan biasanya dibongkar apabila panen terakhir sudah tidak memadai lagi, terdiri dari: kacang panjang, cabe besar, cabe rawit, jamur, tomat, terung, buncis, ketimun, labu siam, kangkung, bayam, melon, semangka, dan blewah.
10. *Ornamental plants are plants which have a beauty value, either in shape, colour of leaf or crown of flower, and they are often used as a yard decorator.*
11. *Harvested area of horticulture is area which vegetable, fruit, medicinal and ornamental plant of crop harvested during the period of report.*
12. *Harvested area of vegetables is area of entirely plant harvested/demolished and plant harvested several times/undemolished. Entirely plants harvested/demolished are plants usually harvested once and demolished to be substituted by other plants, consisting of: shallots, garlic, leeks, potato, cabbage, cauli flower, mustard green, carrots, chinese radish, and red kidney beans. Plants harvested several times/undemolished are plants usually harvested more than once and demolished in the case that the last harvest was economically not profitable. They consist of: yard long beans, chili, small chili, mushroom, tomatoes, egg plant, french beans, cucumber, pumpkin/chajota, swamp cabbage, spinach, melon, watermelon, and blewah.*

13. Produksi adalah hasil menurut bentuk produk dari setiap tanaman sayuran, buah-buahan, biofarmaka dan tanaman hias yang diambil berdasarkan luas yang dipanen/tanaman yang menghasilkan pada bulan/triwulan laporan.
 14. Bentuk produksi perkebunan adalah; karet kering (karet), daun kering (teh dan tembakau), biji kering (kopi dan coklat), kulit kering (kayu manis dan kina), serat kering (rami), bunga kering (cengkeh), refined sugar (tebu dari perkebunan besar), gula mangkok (tebu dari perkebunan rakyat), ekivalen kopra (kopra), biji dan bunga (pala) serta minyak daun (sereh).
 15. Kawasan hutan adalah wilayah tertentu yang berupa hutan, yang ditunjuk dan atau ditetapkan oleh pemerintah untuk dipertahankan keberadaannya sebagai hutan tetap. Hal ini untuk menjamin kepastian hukum mengenai status kawasan hutan, letak batas dan luas suatu wilayah tertentu yang sudah ditunjuk menjadi kawasan hutan tetap.
 16. Kawasan Suaka Alam (KSA) adalah kawasan dengan ciri khas tertentu, baik di darat maupun di perairan yang mempunyai fungsi pokok sebagai kawasan pengawetan keanekaragaman tumbuhan dan
13. *Production is the standard production quantity form of vegetable, fruit, medicinal and ornamental plant based on harvested area/the number of production plants reported monthly/quarterly.*
 14. *Production of estates crops are follows: dry rubber (rubber); dry leaves (tea and tobacco); dry beans (coffee and cocoa); dry bark (cassia vera and cinchona); dry fibre (rosella); dry flowers/buds (cloves); refined sugar (sugar cane from estate); cup sugar (sugar cane from smallholders); copra (copra); seeds and buds (nutmeg); and leaf oil (citronella).*
 15. *Forest Area is a specific territory of forest ecosystem determined and or decided by the government as a permanent forest. Such decision is important to maintain the size of forest area and to ensure its legitimation and boundary demarcation of permanent forest.*
 16. *A Sanctuary Reserve Area is a specific terrestrial or aquatic area having specific criteria for preserving biodiversity plant and animal as well as ecosystem, which also serve as life support system.*

satwa serta ekosistemnya, yang juga berfungsi sebagai wilayah sistem penyangga kehidupan.

17. Kawasan Pelestarian Alam (KPA) adalah kawasan dengan ciri khas tertentu, baik di darat maupun di perairan yang mempunyai fungsi pokok perlindungan sistem penyangga kehidupan, pengawetan keanekaragaman jenis tumbuhan dan satwa, serta pemanfaatan secara lestari sumber daya alam hayati dan ekosistemnya.
 18. Hutan Konservasi adalah kawasan hutan dengan ciri khas tertentu, yang mempunyai fungsi pokok pengawetan keanekaragaman tumbuhan dan satwa serta ekosistemnya.
 19. Hutan Lindung adalah kawasan hutan yang mempunyai fungsi pokok sebagai perlindungan sistem penyangga kehidupan untuk mengatur tata air, mencegah banjir, mengendalikan erosi, mencegah intrusi air laut, dan memelihara kesuburan tanah.
 20. Hutan Produksi adalah kawasan hutan yang mempunyai fungsi pokok memproduksi hasil hutan. Hutan produksi terdiri dari Hutan Produksi Tetap (HP), Hutan Produksi Terbatas (HPT), dan Hutan Produksi yang dapat dikonversi.
17. *A Nature Conservation area is a specific terrestrial or aquatic area whose main function is to serve life support system and preserve diversity of plant and animal species, as well as to provide a sustainable utilization of living resources and their ecosystems.*
 18. *Conservation Forest is a forest area having specific characteristic established for the purposes of conservation of animal and plant species as well as their ecosystem.*
 19. *Protection Forest is a forest area designated to serve life support system, maintain hydrological system, prevent of flood, erosion control, seawater intrusion, and maintain soil fertility.*
 20. *Production Forest is a forest area designated mainly to promote sustainable forest production. Production forest is classified as permanent production forest, limited production forest, and convertible production forest.*

21. Hutan Konservasi terdiri dari: Kawasan suaka alam berupa Cagar Alam (CA) dan Suaka Margasatwa (SM); Kawasan pelestarian alam berupa Taman Nasional (TN), Taman Hutan Raya (THR), dan Taman Wisata Alam (TWA);
21. *Conservation Forest is divided into: Sanctuary Reserve area consists of Strict Nature Reserve and Wildlife Sanctuary; Nature conservation area consists of National Park (TN), Grand Forest Park (THR), and Nature Recreation Park (TWA);*
22. Perikanan Tangkap diklasifikasikan atas penangkapan ikan di laut dan penangkapan ikan di perairan umum. Perikanan Budidaya diklasifikasikan atas jenis budidaya yaitu budidaya laut, tambak, kolam, karamba, jaring apung, dan sawah.
22. *Fishery statistics are categorized into capture fisheries and aquaculture. Capture fisheries are further classified into marine capture fisheries and inland open water capture fisheries. Aquaculture are further classified into several types of culture: marine culture, brackish water pond, fresh water pond, cage, floating net, and fish breeding in paddy fields.*
23. Rumah Tangga Perikanan Tangkap adalah rumah tangga yang melakukan kegiatan penangkapan ikan/binatang air lainnya/tanaman air dengan tujuan sebagian/seluruh hasilnya untuk dijual.
23. *A capture fishery household is a household conducting activities in catching fishes/other aquatic animals/aquatic plants, for which the products are wholly or partly to be sold.*
24. Rumah Tangga Perikanan Budidaya adalah rumah tangga yang melakukan kegiatan budidaya ikan/binatang air lainnya/tanaman air dengan tujuan sebagian/seluruh hasilnya untuk dijual.
24. *An aquaculture fishery household is a household conducting activities in culturing fishes/other aquatic animals/aquatic plants, for which the products are wholly or partly to be sold.*

ULASAN

DESCRIPTION

Tanaman Pangan

Pada tahun 2019, luas panen padi di Kabupaten Ogan Komering Ulu Selatan mencapai 48.791 ha, dengan komposisi 42.589 ha padi sawah dan 6.202 padi ladang. Luas panen tanaman palawija pada tahun 2019 untuk komoditas jagung adalah 55.280 ha, kedelai seluas 917 ha, kacang tanah seluas 98 ha, ubi kayu seluas 24 ha, dan ubi jalar seluas 8 ha.

Luas penggunaan lahan di Kabupaten Ogan Komering Ulu Selatan pada tahun 2019 terbagi menjadi pertanian sawah sebanyak 3,08 persen, pertanian bukan sawah sebanyak 85,46 persen, dan non pertanian sebanyak 11,46 persen sisanya. Dari lahan sawah seluas 16.905 ha, 15.707 ha merupakan sawah irigasi sedangkan sisanya 1.198 ha merupakan sawah non irigasi.

Hortikultura

Kabupaten Ogan Komering Ulu Selatan bukan merupakan daerah penghasil komoditas sayur-sayuran dalam jumlah besar. Hanya beberapa komoditas yang dihasilkan dalam jumlah yang tidak besar. Hal ini merupakan salah satu potensi pertanian yang perlu lebih ditingkatkan di masa mendatang.

Pada tahun 2019 luas panen cabai adalah seluas 264 ha, kol/kubis seluas 32 ha, petsai seluas 13 ha, tomat seluas 30 ha, buncis seluas 28 ha, kacang

Food Crops

In 2019, harvested area of paddy in Ogan Komering Ulu Selatan Regency reached 48,791 hectares, whith composition of 42,589 hectares of wetland paddy and 6,202 hectares of dryland paddy. Harvested area of crops plant for maize commodity was 55,280 hectares, soybean 917 hectares, peanut 98 hectares, cassava 24 hectares and sweet potato 8 hectares.

Area of land using in Ogan Komering Ulu Selatan Regency in 2019 divided to wetland agriculture about 3.08 percent, non wetland agriculture about 85.46 percent, and non agriculture about 11.46 percent left. From 16.905 hectares total area of wetland, 15,707 hectares were irrigation wetland while the rest 1,198 hectares were non irrigation wetland.

Horticulture

Ogan Komering Ulu Selatan Regency is not very potential for vegetables commodity in large number. Only some commodities were produced in average number. This was one of agricultural potential prospect that needed to be increase in the future.

In 2019, harvested area of chili reached 264 hectares, cabbage 32 hectares, chinese cabbage 13 hectares, tomato 30 hectares, string bean 28

panjang seluas 20 ha, dan terung seluas 30 ha. Produksi tanaman cabai adalah 3.225 ton, kol/kubis sebesar 483,3 ton, petsai sebesar 197 ton, tomat sebesar 641,5 ton, buncis sebesar 329,2 ton, kacang panjang sebesar 151,8 ton, dan terung sebesar 557,4 ton.

Di sisi lain, potensi komoditas buah-buahan di Kabupaten Ogan Komering Ulu Selatan cukup menjanjikan. Komoditas pisang dan alpukat merupakan produk unggulan yang dihasilkan secara rutin, dengan produksi pisang mencapai 22.671 ton dan alpukat mencapai 34.887 ton pada tahun 2019. Selain itu, komoditas durian, duku, mangga, nangka, pepaya, dan jengkol juga merupakan produk yang dihasilkan dalam jumlah cukup besar.

Selain sayur-sayuran dan buah-buahan, Kabupaten Ogan Komering Ulu Selatan juga menghasilkan komoditas tanaman biofarmaka. Pada tahun 2019, produksi jahe sebanyak 398.940 kg, kencur sebanyak 1.910 kg, kunyit sebanyak 83.110 kg, dan laos/lengkuas sebanyak 188.535 kg.

Perkebunan

Perkebunan adalah subsektor pertanian utama di Kabupaten Ogan Komering Ulu Selatan, dengan komoditas kopi sebagai produk unggulannya. Pada tahun 2019, luas areal tanaman kopi mencapai 76.353 ha dengan produksi mencapai 52.772,28 ton. Produksi kopi tahun 2019 meningkat sekitar 7,31 persen

hectares, long beans 20 hectares and eggplant 30 hectares. Production of chili reached 3,225 tons, cabbage 483.3 tons, chinese cabbage 197 tons, tomato 641.5 tons, string bean 329.2 tons, long beans 151.8 tons and eggplant 557.4 tons.

In the contrary, fruits commodity in Ogan Komering Ulu Selatan Regency is potentially quite promising. Banana and avocado are two main products that produced routinely, with production reached 22,671 for banana and 34,887 for avocado in 2018. Meanwhile, commodities such as durian, duku, mango, jack fruit, papaya and jengkol were also produced in quite large number of production.

Beside vegetables and fruits, Ogan Komering Ulu Selatan Regency also produced medicinal plant commodities. In 2019, production of ginger was 398,940 kilograms, east indian galangal 1,910 kilograms, turmeric 83,110 kilograms and galanga 188,535 kilograms.

Estate Crops

Estate crop is the main agriculture subsector in Ogan Komering Ulu Selatan Regency, whith coffee as the main product. In 2019, planted area of coffee reached 76,353 hectares with coffee production reached 52,772.28 tons. Coffee production in 2019 increased about 7.31 percent from 2018 which produced 49,176.60 tons of coffe.

dibandingkan tahun 2018 dengan produksi sebanyak 49.176,60 ton.

Komoditas perkebunan lainnya yang cukup potensial adalah komoditas karet dan lada. Pada tahun 2019, produksi karet mencapai 3.865,07 ton sedangkan produksi lada mencapai 2.737,66 ton.

Kehutanan

Luas kawasan hutan di Kabupaten Ogan Komering Ulu Selatan adalah 201.422,74 ha. Komposisi luas kawasan hutan ini terdiri dari suaka margasatwa sebanyak 22,33 persen, hutan lindung sebanyak 63,73 persen, hutan produksi terbatas sebanyak 5,08 persen, dan hutan produksi tetap sebanyak 8,86 persen.

Peternakan

Secara umum, populasi ternak di Kabupaten Ogan Komering Ulu Selatan didominasi oleh ternak kambing yang mencapai total populasi sebanyak 30.000 ekor pada tahun 2019. Populasi ternak sapi adalah 14.061 ekor dan kerbau 450 ekor. Sementara untuk populasi unggas didominasi oleh ayam ras dengan total populasi tahun 2019 mencapai 888.300 ekor.

Produksi daging sapi pada tahun 2019 adalah 50 ton. Produksi daging ayam ras mencapai 1.144 ton. Selain itu, total produksi telur tahun 2019 mencapai 1.856,8 ton.

Other estate crop commodities which quite potential were rubber and pepper. In 2019, rubber production was 3,865.07 tons while pepper production reached 2,737.66 tons.

Forestry

Forestry area in Ogan Komering Ulu Selatan Regency reached 202,422.74 hectares. Composition of total forest area consisted of wildlife reserve about 22.33 percent, protection forest about 63.73 percent, limited production forest about 5.08 percent, and permanent production forest about 8.86 percent.

Animal Husbandry

In general, the livestock population in Ogan Komering Ulu Selatan Regency was dominated by goat which reached total population of 30,000 heads in 2019. Cow population was 14,061 heads and buffalo 450 heads. Meanwhile the poultry population was dominated by peggigree fowl with total population in 2019 reached 888,300 heads.

Meat production of beef cattle in 2019 was 50 tons. Meat production of broiler reached 1,144 tons. Beside that, there also egg production in 2019 which was 1,856.8 tons.

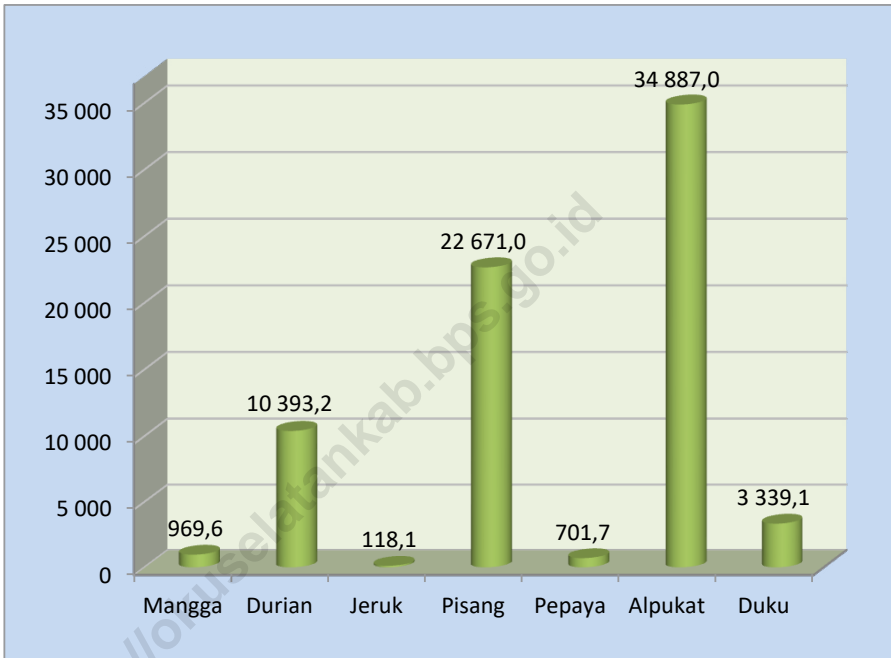
Perikanan

Produksi perikanan tangkap di Kabupaten Ogan Komering Ulu Selatan pada tahun 2019 adalah 577,75 ton ikan, menurun dibandingkan tahun 2018 yang mencapai 2.228 ton ikan. Sementara produksi perikanan budidaya adalah 2.228 ton ikan. Jumlah produksi ini sangat didominasi oleh metode budidaya kolam air tawar yang produksinya mencapai 1.385 ton ikan, dengan luas areal perikanan budidaya sekitar 1.827 ha.

Fishery

Production of fish capture in Ogan Komering Ulu Selatan in 2019 was 577,75 tons of fish, decreased from year 2018 which reached 2,228 tons of fish. Meanwhile, production of aquaculture reached 2,228 tons of fish. This number is highly dominated by fresh water pound methode of aquaculture which production reached 1,385 tons of fish, with total area of aquaculture about 1,827 hectares.

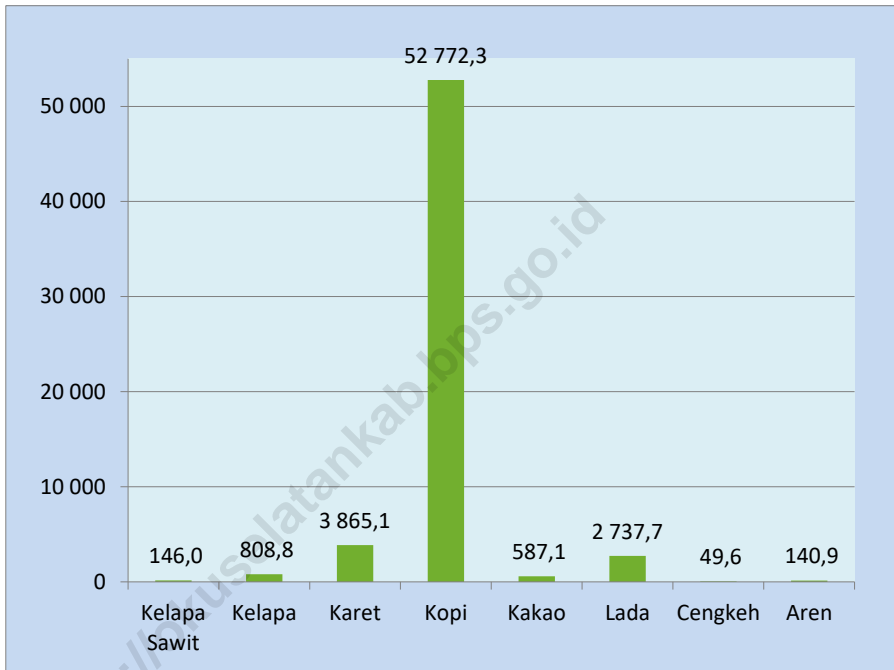
Gambar 5.1 Produksi Buah-Buahan Menurut Jenis Tanaman di Kabupaten Ogan Komering Ulu Selatan (ton), 2019
Figures 5.1 Production of Fruits by Type of Fruits in Ogan Komering Ulu Selatan Regency (ton), 2019



Sumber/Source: BPS, Statistik Pertanian Hortikultura SPH–BST/ BPS–Statistics Indonesia, Agricultural Statistic for Horticulture SPH–BST

Gambar
Figures 5.2

Produksi Perkebunan Menurut Jenis Tanaman di Kabupaten Ogan Komering Ulu Selatan (ton), 2019
Production of Estate by Type of Crops in Ogan Komering Ulu Selatan Regency (ton), 2019



Sumber/Source : Dinas Pertanian Kabupaten Ogan Komering Ulu Selatan/ Agriculture Office of Ogan Komering Ulu Selatan Regency

**5.1 HORTIKULTURA
HORTICULTURE**

Tabel 5.1.1 Luas Panen Tanaman Sayuran Menurut Kecamatan dan Jenis Tanaman di Kabupaten Ogan Komering Ulu Selatan (ha), 2018 dan 2019
Harvested Area of Vegetables by Subdistrict and Kind of Plant in Ogan Komering Ulu Selatan Regency (ha), 2018 and 2019

Kecamatan Subdistrict	Bawang Merah/Shallot		Cabai/Chili	
	2018	2019	2018	2019
(1)	(2)	(3)	(4)	(5)
Mekakau Ilir	–	–	78	9
Banding Agung	–	–	13	3
Warkuk Ranau Selatan	–	4	65	5
BPR Ranau Tengah	–	–	18	10
Buay Pemaca	–	–	17	35
Simpang	–	–	15	8
Buana Pemaca	–	–	18	4
Muaradua	–	–	2	4
Buay Rawan	–	–	3	2
Buay Sandang Aji	–	–	16	1
Tiga Dihaji	–	–	11	4
Buay Runjung	–	–	5	1
Runjung Agung	–	–	4	2
Kisam Tinggi	–	–	7	14
Muaradua Kisam	–	–	8	0
Kisam Ilir	–	–	24	14
Pulau Beringin	–	–	82	77
Sindang Danau	–	–	54	42
Sungai Are	–	1	54	29
Ogan Komering Ulu Selatan	–	5	494	264

Lanjutan Tabel/*Continued Table* 5.1.1

Kecamatan Subdistrict	Kentang/Potato		Kubis/Cabbage	
	2018	2019	2018	2019
(1)	(6)	(7)	(8)	(9)
Mekakau Ilir	–	–	–	–
Banding Agung	–	–	–	–
Warkuk Ranau Selatan	–	–	14	7
BPR Ranau Tengah	–	–	–	5
Buay Pemaca	–	–	–	–
Simpang	–	–	–	–
Buana Pemaca	–	–	–	–
Muaradua	–	–	–	–
Buay Rawan	–	–	–	–
Buay Sandang Aji	–	–	–	–
Tiga Dihaji	–	–	–	–
Buay Runjung	–	–	–	–
Runjung Agung	–	–	–	–
Kisam Tinggi	–	–	–	–
Muaradua Kisam	–	–	–	–
Kisam Ilir	–	–	–	–
Pulau Beringin	–	–	23	20
Sindang Danau	–	–	–	–
Sungai Are	–	–	–	–
Ogan Komering Ulu Selatan	–	–	37	32

Lanjutan Tabel/Continued Table 5.1.1

Kecamatan Subdistrict	Petsai/Chinese Cabbage		Tomat/Tomato		Bawang Putih/Garlic	
	2018	2019	2018	2019	2018	2019
(1)	(10)	(11)	(12)	(13)	(14)	(15)
Mekakau Ilir	–	–	–	1	–	–
Banding Agung	–	–	–	–	–	–
Warkuk Ranau Selatan	–	–	21	12	–	2
BPR Ranau Tengah	–	–	2	5	–	–
Buay Pemaca	–	–	–	–	–	–
Simpang	–	–	–	–	–	–
Buana Pemaca	–	–	–	–	–	–
Muaradua	–	–	–	–	–	–
Buay Rawan	–	–	–	–	–	–
Buay Sandang Aji	–	–	–	–	–	–
Tiga Dihaji	–	–	–	–	–	–
Buay Runjung	–	–	–	–	–	–
Runjung Agung	–	–	1	1	–	–
Kisam Tinggi	–	–	2	2	–	–
Muaradua Kisam	–	–	–	–	–	–
Kisam Ilir	–	–	6	5	–	–
Pulau Beringin	5	13	4	–	–	3
Sindang Danau	–	–	–	–	–	–
Sungai Are	–	–	–	4	–	–
Ogan Komering Ulu Selatan	5	13	36	30	–	5

Lanjutan Tabel/*Continued Table* 5.1.1

Kecamatan Subdistrict	Buncis/ <i>String Bean</i>		Kacang Panjang/ <i>Long Beans</i>		Terung/ <i>Eggplant</i>	
	2018	2019	2018	2019	2018	2019
(1)	(16)	(17)	(18)	(19)	(20)	(21)
Mekakau Ilir	–	2	–	–	–	2
Banding Agung	–	–	–	–	2	–
Warkuk Ranau Selatan	8	4	–	2	15	5
BPR Ranau Tengah	–	6	3	–	2	3
Buay Pemaca	–	–	–	1	–	–
Simpang	–	–	2	–	3	2
Buana Pemaca	–	–	–	–	–	–
Muaradua	–	–	1	1	1	–
Buay Rawan	–	–	5	2	6	2
Buay Sandang Aji	–	–	–	1	–	–
Tiga Dihaji	–	–	5	2	4	2
Buay Runjung	–	–	1	–	–	1
Runjung Agung	1	2	–	2	1	1
Kisam Tinggi	1	1	2	2	2	4
Muaradua Kisam	–	–	–	–	–	–
Kisam Ilir	7	5	8	7	5	6
Pulau Beringin	14	8	–	–	6	–
Sindang Danau	–	–	–	–	–	–
Sungai Are	–	–	1	–	–	2
Ogan Komering Ulu Selatan	31	28	28	20	47	30

Sumber/*Source*: BPS, Statistik Pertanian Hortikultura SPH–SBS/BPS–*Statistics Indonesia, Agricultural Statistic for Horticulture SPH–SBS*

Tabel
Table 5.1.2

Produksi Tanaman Sayuran Menurut Kecamatan dan Jenis Tanaman di Kabupaten Ogan Komering Ulu Selatan (ton), 2018 dan 2019
Production of Vegetables by Subdistrict and Kind of Plant in Ogan Komering Ulu Selatan Regency (ton), 2018 dan 2019

Kecamatan Subdistrict	Bawang Merah/Shallot		Cabai/Chili	
	2018	2019	2018	2019
(1)	(2)	(3)	(4)	(5)
Mekakau Ilir	–	–	813,0	42,2
Banding Agung	–	–	141,8	13,4
Warkuk Ranau Selatan	–	5,6	243,0	46,0
BPR Ranau Tengah	–	–	152,0	53,0
Buay Pemaca	–	–	155,5	145,0
Simpang	–	–	221,5	113,9
Buana Pemaca	–	–	16,1	9,8
Muaradua	–	–	8,0	27,5
Buay Rawan	–	–	3,8	5,5
Buay Sandang Aji	–	–	122,0	12,0
Tiga Dihaji	–	–	117,5	27,5
Buay Runjung	–	–	43,1	9,8
Runjung Agung	–	–	42,1	11,0
Kisam Tinggi	–	–	3,7	56,8
Muaradua Kisam	–	–	47,1	0,0
Kisam Ilir	–	–	180,0	118,6
Pulau Beringin	–	–	2 082,9	1 876,7
Sindang Danau	–	–	259,9	271,0
Sungai Are	–	1,5	906,8	385,3
Ogan Komering Ulu Selatan	–	7,1	5 559,8	3 225,0

Lanjutan Tabel/Continued Table 5.1.2

Kecamatan Subdistrict	Kentang/Potato		Kubis/Cabbage	
	2018	2019	2018	2019
(1)	(6)	(7)	(8)	(9)
Mekakau Ilir	–	–	–	–
Banding Agung	–	–	–	–
Warkuk Ranau Selatan	–	–	350,0	75,0
BPR Ranau Tengah	–	–	–	30,0
Buay Pemaca	–	–	–	–
Simpang	–	–	–	–
Buana Pemaca	–	–	–	–
Muaradua	–	–	–	–
Buay Rawan	–	–	–	–
Buay Sandang Aji	–	–	–	–
Tiga Dihaji	–	–	–	–
Buay Runjung	–	–	–	–
Runjung Agung	–	–	–	–
Kisam Tinggi	–	–	–	–
Muaradua Kisam	–	–	–	–
Kisam Ilir	–	–	–	–
Pulau Beringin	–	–	306,5	378,3
Sindang Danau	–	–	–	–
Sungai Are	–	–	–	–
Ogan Komering Ulu Selatan	–	–	656,5	483,3

Lanjutan Tabel/Continued Table 5.1.2

Kecamatan Subdistrict	Petsai Chinese Cabbage		Tomat/Tomato		Bawang Putih/Garlic	
	2018	2019	2018	2019	2018	2019
(1)	(10)	(11)	(12)	(13)	(14)	(15)
Mekakau Ilir	–	–	–	5,0	–	–
Banding Agung	–	–	–	–	–	–
Warkuk Ranau Selatan	–	–	257,0	343,0	–	0,2
BPR Ranau Tengah	–	–	50,0	43,0	–	–
Buay Pemaca	–	–	–	–	–	–
Simpang	–	–	–	–	–	–
Buana Pemaca	–	–	–	–	–	–
Muaradua	–	–	–	–	–	–
Buay Rawan	–	–	–	–	–	–
Buay Sandang Aji	–	–	–	–	–	–
Tiga Dihaji	–	–	–	–	–	–
Buay Runjung	–	–	–	–	–	–
Runjung Agung	–	–	7,5	15,0	–	–
Kisam Tinggi	–	–	4,9	60,0	–	–
Muaradua Kisam	–	–	–	–	–	–
Kisam Ilir	–	–	115,6	131,5	–	–
Pulau Beringin	81,2	197,0	156,3	–	–	0,5
Sindang Danau	–	–	–	–	–	–
Sungai Are	–	–	–	44,0	–	–
Ogan Komering Ulu Selatan	81,2	197,0	591,3	641,5	–	0,7

Lanjutan Tabel/Continued Table 5.1.2

Kecamatan Subdistrict	Buncis/ <i>String Bean</i>		Kacang Panjang/ <i>Long Beans</i>		Terung/ <i>Eggplant</i>	
	2018	2019	2018	2019	2018	2019
(1)	(16)	(17)	(18)	(19)	(20)	(21)
Mekakau Ilir	–	10,0	–	–	–	6,7
Banding Agung	–	–	–	–	22,9	–
Warkuk Ranau Selatan	152,0	92,5	–	32,0	203,0	130,0
BPR Ranau Tengah	–	21,5	16,0	–	50,0	22,0
Buay Pemaca	–	–	–	0,2	–	–
Simpang	–	–	3,4	–	31,0	42,0
Buana Pemaca	–	–	–	–	–	–
Muaradua	–	–	15,0	15,0	7,8	–
Buay Rawan	–	–	35,4	2,6	42,1	73,6
Buay Sandang Aji	–	–	–	10,0	–	–
Tiga Dihaji	–	–	11,1	9,0	47,2	8,0
Buay Runjung	–	–	15,0	–	–	10,0
Runjung Agung	7,5	30,5	–	25,0	8,0	18,0
Kisam Tinggi	4,0	14,0	3,6	20,0	2,9	42,0
Muaradua Kisam	–	–	–	–	–	–
Kisam Ilir	118,5	83,0	46,0	38,0	97,0	168,0
Pulau Beringin	184,8	77,7	–	–	197,3	–
Sindang Danau	–	–	–	–	–	–
Sungai Are	–	–	1,5	–	–	37,1
Ogan Komering Ulu Selatan	466,8	329,2	147,0	151,8	709,2	557,4

Sumber/Source: BPS, Statistik Pertanian Hortikultura SPH–SBS/BPS–Statistics Indonesia, *Agricultural Statistic for Horticulture SPH–SBS*

Tabel
Table 5.1.3

Luas Panen Tanaman Sayuran dan Buah–buahan Semusim Menurut Jenis Tanaman di Kabupaten Ogan Komering Ulu Selatan (ha), 2017–2019
Harvested Area of Seasonal Vegetables and Fruits by Kind of Plant in Ogan Komering Ulu Selatan Regency (ha), 2017–2019

Jenis Tanaman <i>Kind of Plants</i>	2017	2018	2019
(1)	(3)	(4)	(5)
Bawang Daun/ <i>Wlech Onion</i>	56	39	35
Bawang Merah/ <i>Shallot</i>	–	–	5
Bawang Putih/ <i>Garlic</i>	–	–	5
Bayam/ <i>Spinach</i>	14	11	7
Blewah/ <i>Cantaloupe</i>	–	–	–
Buncis/ <i>Green Bean</i>	50	31	28
Cabai Besar/ <i>Chili (Capsicum Annum)</i>	390	259	147
Cabai Rawit/ <i>Chili (Capsicum Frutescens)</i>	419	235	117
Jamur/ <i>Mushroom</i>	–	–	–
Kacang Merah/ <i>Red Bean</i>	17	10	7
Kacang Panjang/ <i>Yardlong Bean</i>	58	28	20
Kangkung/ <i>Kangkong</i>	15	10	8
Kembang Kol/ <i>Cauliflower</i>	–	–	–
Kentang/ <i>Potato</i>	–	–	–
Ketimun/ <i>Cucumber</i>	22	8	7
Kubis/ <i>Cabbage</i>	40	37	32
Labu Siam/ <i>Chayote</i>	4	9	6
Lobak/ <i>Radish</i>	–	–	–
Melon/ <i>Melon</i>	–	–	–
Paprika/ <i>Bell Pepper</i>	–	–	–
Petsai/Sawi/ <i>Chinese Cabbage/Mustard Green</i>	31	5	13
Semangka/ <i>Watermelon</i>	–	–	1
Stroberi/ <i>Strawberry</i>	–	–	–
Terung/ <i>Eggplant</i>	53	47	30
Tomat/ <i>Tomato</i>	43	36	30
Wortel/ <i>Carrot</i>	–	–	–

Sumber/Source: BPS, Statistik Pertanian Hortikultura SPH–SBS/BPS–Statistics Indonesia, Agricultural Statistic for Horticulture SPH–SBS

Tabel
Table 5.1.4**Produksi Tanaman Sayuran dan Buah-buahan Semusim Menurut Jenis Tanaman di Kabupaten Ogan Komering Ulu Selatan (ton), 2017–2019**
Production of Seasonal Vegetables and Fruits by Kind of Plant in Ogan Komering Ulu Selatan Regency (ton), 2017–2019

Jenis Tanaman <i>Kind of Plants</i>	2017	2018	2019
(1)	(3)	(4)	(5)
Bawang Daun/ <i>Wlech Onion</i>	500,6	182,3	236,2
Bawang Merah/ <i>Shallot</i>	–	–	7,1
Bawang Putih/ <i>Garlic</i>	–	–	0,7
Bayam/ <i>Spinach</i>	82,7	33,0	34,9
Blewah/ <i>Cantaloupe</i>	–	–	–
Buncis/ <i>Green Bean</i>	700,1	466,8	329,2
Cabai Besar/ <i>Chili (Capsicum Annum)</i>	4 415,2	2 443,7	1 189,2
Cabai Rawit/ <i>Chili (Capsicum Frutescens)</i>	5 506,1	3 116,1	2 035,8
Jamur/ <i>Mushroom</i>	–	–	–
Kacang Merah/ <i>Red Bean</i>	163,1	74,2	38,0
Kacang Panjang/ <i>Yardlong Bean</i>	595,4	147,0	151,8
Kangkung/ <i>Kangkong</i>	175,7	31,5	44,0
Kembang Kol/ <i>Cauliflower</i>	–	–	–
Kentang/ <i>Potato</i>	–	–	–
Ketimun/ <i>Cucumber</i>	426,7	106,3	88,4
Kubis/ <i>Cabbage</i>	1 002,0	656,5	483,3
Labu Siam/ <i>Chayote</i>	286,1	305,7	679,8
Lobak/ <i>Radish</i>	–	–	–
Melon/ <i>Melon</i>	–	–	–
Paprika/ <i>Bell Pepper</i>	–	–	–
Petsai/Sawi/ <i>Chinese Cabbage/Mustard Green</i>	377,1	81,2	197,0
Semangka/ <i>Watermelon</i>	–	–	0,6
Stroberi/ <i>Strawberry</i>	–	–	–
Terung/ <i>Eggplant</i>	1 779,7	709,2	557,4
Tomat/ <i>Tomato</i>	2 103,9	591,3	641,5
Wortel/ <i>Carrot</i>	–	–	–

Sumber/Source: BPS, Statistik Pertanian Hortikultura SPH–SBS/BPS–Statistics Indonesia, *Agricultural Statistic for Horticulture SPH–SBS*

Tabel
Table 5.1.5

Luas Panen Tanaman Biofarmaka Menurut Kecamatan dan Jenis Tanaman di Kabupaten Ogan Komering Ulu Selatan (m²), 2018 dan 2019
Harvested Area of Medicinal Plants by Subdistrict and Kind of Plant in Ogan Komering Ulu Selatan Regency (m²), 2018 and 2019

Kecamatan Subdistrict	Jahe/Ginger		Laos/Lengkuas/Galanga	
	2018	2019	2018	2019
(1)	(2)	(3)	(4)	(5)
Mekakau Ilir	25	20 000	–	–
Banding Agung	–	–	–	–
Warkuk Ranau Selatan	10 500	15 000	500	3 000
BPR Ranau Tengah	2	–	–	–
Buay Pemaca	–	–	–	–
Simpang	150	110	700	550
Buana Pemaca	10 000	20 000	–	–
Muaradua	400	–	–	–
Buay Rawan	1 500	1 500	3 500	2 000
Buay Sandang Aji	–	–	–	–
Tiga Dihaji	–	–	–	–
Buay Runjung	–	–	–	–
Runjung Agung	–	–	–	–
Kisam Tinggi	100 000	–	50 000	–
Muaradua Kisam	–	–	–	–
Kisam Ilir	–	–	–	–
Pulau Beringin	45 630	29 630	5 050	19 550
Sindang Danau	3 000	1 900	600	500
Sungai Are	500	5 000	61	109
Ogan Komering Ulu Selatan	171 707	93 140	60 411	25 709

Lanjutan Tabel/Continued Table 5.1.5

Kecamatan Subdistrict	Kencur/East Indian Galangal		Kunyit/Turmeric	
	2018	2019	2018	2019
(1)	(6)	(7)	(8)	(9)
Mekakau Ilir	–	–	–	–
Banding Agung	–	–	–	–
Warkuk Ranau Selatan	–	–	1 000	6 000
BPR Ranau Tengah	–	–	–	–
Buay Pemaca	–	–	–	–
Simpang	300	280	800	580
Buana Pemaca	–	–	–	–
Muaradua	–	–	–	–
Buay Rawan	–	–	2 500	20 000
Buay Sandang Aji	–	–	–	–
Tiga Dihaji	–	–	–	–
Buay Runjung	–	–	–	–
Runjung Agung	–	–	–	–
Kisam Tinggi	15 000	–	15 000	–
Muaradua Kisam	–	–	–	–
Kisam Ilir	–	–	–	–
Pulau Beringin	–	–	10 230	12 550
Sindang Danau	–	–	50	200
Sungai Are	10	–	–	–
Ogan Komering Ulu Selatan	15 310	280	29 580	39 330

Sumber/Source: BPS, Statistik Pertanian Hortikultura SPH–TBF/BPS–Statistics Indonesia, Agricultural Statistic for Horticulture SPH–TBF

Tabel
Table 5.1.6

Produksi Tanaman Biofarmaka Menurut Kecamatan dan Jenis Tanaman di Kabupaten Ogan Komering Ulu Selatan (kg), 2018 and 2019
Production of Medicinal Plants by Subdistrict and Kind of Plant in Ogan Komering Ulu Selatan Regency (kg) 2018 and 2019

Kecamatan Subdistrict	Jahe/Ginger		Laos/Lengkuas/Galanga	
	2018	2019	2018	2019
(1)	(2)	(3)	(4)	(5)
Mekakau Ilir	125	13 000	–	–
Banding Agung	–	–	–	–
Warkuk Ranau Selatan	42 000	100 000	1 000	14 700
BPR Ranau Tengah	10	–	–	–
Buay Pemaca	–	–	–	–
Simpang	1 900	1 140	9 800	5 480
Buana Pemaca	15 000	100 000	–	–
Muaradua	800	–	–	–
Buay Rawan	2 050	2 000	3 000	2 500
Buay Sandang Aji	–	–	–	–
Tiga Dihaji	–	–	–	–
Buay Runjung	–	–	–	–
Runjung Agung	–	–	–	–
Kisam Tinggi	40 000	–	22 000	–
Muaradua Kisam	–	–	–	–
Kisam Ilir	–	–	–	–
Pulau Beringin	157 612	160 300	20 801	163 100
Sindang Danau	12 800	10 500	3 210	1 900
Sungai Are	1 600	12 000	300	855
Ogan Komering Ulu Selatan	273 897	398 940	60 111	188 535

Lanjutan Tabel/Continued Table 5.1.6

Kecamatan Subdistrict	Kencur/East Indian Galangal		Kunyit/Turmeric	
	2018	2019	2018	2019
(1)	(6)	(7)	(8)	(9)
Mekakau Ilir	–	–	–	–
Banding Agung	–	–	–	–
Warkuk Ranau Selatan	–	–	4 500	31 000
BPR Ranau Tengah	–	–	–	–
Buay Pemaca	–	–	–	–
Simpang	1 280	1 910	7 300	4 150
Buana Pemaca	–	–	–	–
Muaradua	–	–	–	–
Buay Rawan	–	–	2 000	19 000
Buay Sandang Aji	–	–	–	–
Tiga Dihaji	–	–	–	–
Buay Runjung	–	–	–	–
Runjung Agung	–	–	–	–
Kisam Tinggi	10 000	–	10 000	–
Muaradua Kisam	–	–	–	–
Kisam Ilir	–	–	–	–
Pulau Beringin	–	–	38 352	28 310
Sindang Danau	–	–	50	650
Sungai Are	10	–	–	–
Ogan Komering Ulu Selatan	11 290	1 910	62 202	83 110

Sumber/Source: BPS, Statistik Pertanian Hortikultura SPH–TBF/BPS–Statistics Indonesia, Agricultural Statistic for Horticulture SPH–TBF

Tabel
Table 5.1.7

**Luas Panen Tanaman Biofarmaka Menurut Jenis Tanaman
 di Kabupaten Ogan Komering Ulu Selatan (m²), 2017–
 2019**
**Harvested Area of Medicinal Plants by Kind of Plant in Ogan
 Komering Ulu Selatan Regency (m²), 2017–2019**

Jenis Tanaman Kind of Plants	2017	2018	2019
(1)	(3)	(4)	(5)
Dlingo/Dringo/ Sweet Root/ <i>Calamus</i>	–	–	–
Jahe/ <i>Ginger</i>	1 031 975	171 707	93 140
Kapulaga/ <i>Java Cardamon</i>	–	–	–
Keji Beling/Kecibeling/ <i>Strobilanthes crisper</i>	250	–	–
Kencur/ <i>East Indian Galangal</i>	13 951	15 310	280
Kunyit/ <i>Turmeric</i>	110 959	29 580	39 330
Laos/Lengkuas/ <i>Galanga</i>	104 163	60 411	25 709
Lempuyang/ <i>Zingiber Aromaticum</i>	–	–	–
Lidah Buaya/ <i>Oliviera</i>	175	–	–
Mahkota Dewa/ <i>God's Crown</i>	150	–	–
Mengkudu/Pace/ <i>Indian Mulberry</i>	270	–	–
Sambiloto/ <i>King of Bitter</i>	–	–	–
Temuireng/ <i>Black Turmeric</i>	–	–	–
Temukunci/ <i>Chinese Keys</i>	–	–	–
Temulawak/ <i>Java Turmeric</i>	–	–	–

Sumber/Sources: BPS, Statistik Pertanian Hortikultura SPH–TBF/BPS–Statistics Indonesia, Agricultural Statistic for Horticulture SPH–TBF

Tabel
Table 5.1.8**Produksi Tanaman Biofarmaka Menurut Jenis Tanaman di Kabupaten Ogan Komering Ulu Selatan (kg), 2017–2019*****Production of Medicinal Plants by Kind of Plant in Ogan Komering Ulu Selatan Regency (kg), 2017–2019***

Jenis Tanaman <i>Kind of Plants</i>	2017	2018	2019
(1)	(3)	(4)	(5)
Dlingo/Dringo/ <i>Sweet Root/Calamus</i>	–	–	–
Jahe/ <i>Ginger</i>	602 139	273 897	398 940
Kapulaga/ <i>Java Cardamon</i>	–	–	–
Keji Beling/Kecibeling/ <i>Strobilanthes crispera</i>	200	–	–
Kencur/ <i>East Indian Galangal</i>	13 367	11 290	1 910
Kunyit/ <i>Turmeric</i>	133 415	62 202	83 110
Laos/Lengkuas/ <i>Galanga</i>	110 688	60 111	188 535
Lempuyang/ <i>Zingiber Aromaticum</i>	–	–	–
Lidah Buaya/ <i>Oliviera</i>	175	–	–
Mahkota Dewa/ <i>God's Crown</i>	1 800	–	–
Mengkudu/Pace/ <i>Indian Mulberry</i>	200	–	–
Sambiloto/ <i>King of Bitter</i>	–	–	–
Temuireng/ <i>Black Turmeric</i>	–	–	–
Temukunci/ <i>Chinese Keys</i>	–	–	–
Temulawak/ <i>Java Turmeric</i>	–	–	–

Sumber/Source: BPS, Statistik Pertanian Hortikultura SPH–TBF/BPS–Statistics Indonesia, Agricultural Statistic for Horticulture SPH–TBF

Tabel
Table 5.1.9

Luas Panen Tanaman Hias Menurut Kecamatan dan Jenis Tanaman di Kabupaten Ogan Komering Ulu Selatan (m²), 2018 and 2019
Harvested Area of Ornamental Plants by Subdistrict and Kind of Plant in Ogan Komering Ulu Selatan Regency (m²), 2018 and 2019

Kecamatan Subdistrict	Anggrek/ <i>Orchid</i>		Krisan/ <i>Chrysantemum</i>	
	2018	2019	2018	2019
(1)	(2)	(3)	(4)	(5)
Mekakau Ilir	-	-	-	-
Banding Agung	-	-	-	-
Warkuk Ranau Selatan	-	-	-	-
BPR Ranau Tengah	-	-	-	-
Buay Pemaca	-	-	-	-
Simpang	-	-	-	-
Buana Pemaca	-	-	-	-
Muaradua	-	-	-	-
Buay Rawan	-	-	-	-
Buay Sandang Aji	-	-	-	-
Tiga Dihaji	-	-	-	-
Buay Runjung	-	-	-	-
Runjung Agung	-	-	-	-
Kisam Tinggi	-	-	-	-
Muaradua Kisam	-	-	-	-
Kisam Ilir	-	-	-	-
Pulau Beringin	-	-	-	-
Sindang Danau	-	-	-	-
Sungai Are	-	-	-	-
Ogan Komering Ulu Selatan	-	-	-	-

Lanjutan Tabel/Continued Table 5.1.9

Kecamatan Subdistrict	Mawar/Rose		Sedap Malam/Tuberose	
	2018	2019	2018	2019
(1)	(6)	(7)	(8)	(9)
Mekakau Ilir	-	-	-	-
Banding Agung	-	-	-	-
Warkuk Ranau Selatan	-	-	-	-
BPR Ranau Tengah	-	-	-	-
Buay Pemaca	-	-	-	-
Simpang	-	-	-	-
Buana Pemaca	-	-	-	-
Muaradua	-	-	-	-
Buay Rawan	-	-	-	-
Buay Sandang Aji	-	-	-	-
Tiga Dihaji	-	-	-	-
Buay Runjung	-	-	-	-
Runjung Agung	-	-	-	-
Kisam Tinggi	-	-	-	-
Muaradua Kisam	-	-	-	-
Kisam Ilir	-	-	-	-
Pulau Beringin	-	-	-	-
Sindang Danau	-	-	-	-
Sungai Are	-	-	-	-
Ogan Komering Ulu Selatan	-	-	-	-

Sumber/Source: BPS, Statistik Pertanian Hortikultura SPH–TH/BPS–Statistics Indonesia, Agricultural Statistik for Horticulture SPH–TH

Tabel
Table 5.1.10

Produksi Tanaman Hias Menurut Kecamatan dan Jenis Tanaman di Kabupaten Ogan Komering Ulu Selatan (tangkai), 2018 and 2019
Production of Ornamental Plants by Subdistrict and Kind of Plant in Ogan Komering Ulu Selatan Regency (stalks), 2018 and 2019

Kecamatan Subdistrict	Anggrek/ <i>Orchid</i>		Krisan/ <i>Chrysantemum</i>	
	2018	2019	2018	2019
(1)	(2)	(3)	(4)	(5)
Mekakau Ilir	-	-	-	-
Banding Agung	-	-	-	-
Warkuk Ranau Selatan	-	-	-	-
BPR Ranau Tengah	-	-	-	-
Buay Pemaca	-	-	-	-
Simpang	-	-	-	-
Buana Pemaca	-	-	-	-
Muaradua	-	-	-	-
Buay Rawan	-	-	-	-
Buay Sandang Aji	-	-	-	-
Tiga Dihaji	-	-	-	-
Buay Runjung	-	-	-	-
Runjung Agung	-	-	-	-
Kisam Tinggi	-	-	-	-
Muaradua Kisam	-	-	-	-
Kisam Ilir	-	-	-	-
Pulau Beringin	-	-	-	-
Sindang Danau	-	-	-	-
Sungai Are	-	-	-	-
Ogan Komering Ulu Selatan	-	-	-	-

Lanjutan Tabel/*Continued Table* 5.1.10

Kecamatan Subdistrict	Mawar/Rose		Sedap Malam/Tuberose	
	2018	2019	2018	2019
(1)	(6)	(7)	(8)	(9)
Mekakau Ilir	-	-	-	-
Banding Agung	-	-	-	-
Warkuk Ranau Selatan	-	-	-	-
BPR Ranau Tengah	-	-	-	-
Buay Pemaca	-	-	-	-
Simpang	-	-	-	-
Buana Pemaca	-	-	-	-
Muaradua	-	-	-	-
Buay Rawan	-	-	-	-
Buay Sandang Aji	-	-	-	-
Tiga Dihaji	-	-	-	-
Buay Runjung	-	-	-	-
Runjung Agung	-	-	-	-
Kisam Tinggi	-	-	-	-
Muaradua Kisam	-	-	-	-
Kisam Ilir	-	-	-	-
Pulau Beringin	-	-	-	-
Sindang Danau	-	-	-	-
Sungai Are	-	-	-	-
Ogan Komering Ulu Selatan	-	-	-	-

Sumber/Source: BPS, Statistik Pertanian Hortikultura SPH–TH/BPS–Statistics Indonesia, *Agricultural Statistik for Horticulture SPH–TH*

Tabel
Table 5.1.11

Luas Panen Tanaman Hias Menurut Jenis Tanaman di Kabupaten Ogan Komering Ulu Selatan (m²), 2017–2019
Harvested Area of Ornamental Plants by Kind of Plant in Ogan Komering Ulu Selatan Regency (m²), 2017–2019

Jenis Tanaman Kind of Plants	2017	2018	2019
(1)	(3)	(4)	(5)
Adenium (Kamboja Jepang)/ <i>Adenium obesum</i>	–	–	–
Aglaonema/ <i>Chinese evergreens</i>	–	–	–
Anggrek/ <i>Orchid</i>	–	–	–
Anthurium Bunga/ <i>Flamingo Lily Flower</i>	–	–	–
Anthurium Daun/ <i>Laceleaf</i>	–	–	–
Anyelir/ <i>Carnation</i>	–	–	–
Caladium/ <i>Heart of Jesus</i>	–	–	–
Cordyline/ <i>Cordyline</i>	–	–	–
Diffenbachia/ <i>Dumb canes</i>	–	–	–
Dracaena/ <i>Dracaena</i>	–	–	–
Euphorbia/ <i>Spurges</i>	–	–	–
Gladiol/ <i>Gladiol</i>	–	–	–
Herbras/ <i>Gerbera</i>	–	–	–
Krisan/ <i>Chrysantemum</i>	–	–	–
Mawar/ <i>Rose</i>	–	–	–
Melati/ <i>Jasmine</i>	–	–	–
Monstera/ <i>Swiss cheese plant</i>	–	–	–
Pakis/ <i>Fern</i>	–	–	–
Palem/ <i>Palm</i>	–	–	–
Pedang–pedangan/ <i>Sansevieria</i>	–	–	–
Pisang–pisangan/ <i>Heliconia</i>	–	–	–
Philodendron/ <i>Philodendron</i>	–	–	–
Sedap Malam/ <i>Tuberose</i>	–	–	–
Soka/ <i>Ixora</i>	–	–	–

Sumber/Source: BPS, Statistik Pertanian Hortikultura SPH–TH/BPS–Statistics Indonesia, Agricultural Statistik for Horticulture SPH–TH

Tabel
Table 5.1.12

**Produksi Tanaman Hias Menurut Jenis Tanaman di
Kabupaten Ogan Komering Ulu Selatan (tangkai), 2017–
2019**
*Production of Ornamental Plants by Kind of Plant in Ogan
Komering Ulu Selatan Regency (stalks), 2017–2019*

Jenis Tanaman Kind of Plants	2017	2018	2019
(1)	(3)	(4)	(5)
Adenium (Kamboja Jepang)/ <i>Adenium obesum</i>	–	–	–
Aglaonema/ <i>Chinese evergreens</i>	–	–	–
Anggrek/ <i>Orchid</i>	–	–	–
Anthurium Bunga/ <i>Flamingo Lily Flower</i>	–	–	–
Anthurium Daun/ <i>Laceleaf</i>	–	–	–
Anyelir/ <i>Carnation</i>	–	–	–
Caladium/ <i>Heart of Jesus</i>	–	–	–
Cordyline/ <i>Cordyline</i>	–	–	–
Diffenbachia/ <i>Dumb canes</i>	–	–	–
Dracaena/ <i>Dracaena</i>	–	–	–
Euphorbia/ <i>Spurges</i>	–	–	–
Gladiol/ <i>Gladiol</i>	–	–	–
Herbras/ <i>Gerbera</i>	–	–	–
Krisan/ <i>Chrysantemum</i>	–	–	–
Mawar/ <i>Rose</i>	–	–	–
Melati/ <i>Jasmine</i>	–	–	–
Monstera/ <i>Swiss cheese plant</i>	–	–	–
Pakis/ <i>Fern</i>	–	–	–
Palem/ <i>Palm</i>	–	–	–
Pedang–pedangan/ <i>Sansevieria</i>	–	–	–
Pisang–pisangan/ <i>Heliconia</i>	–	–	–
Philodendron/ <i>Philodendron</i>	–	–	–
Sedap Malam/ <i>Tuberose</i>	–	–	–
Soka/ <i>Ixora</i>	–	–	–

Sumber/Source: BPS, Statistik Pertanian Hortikultura SPH–TH/BPS–Statistics Indonesia, Agricultural Statistik for Horticulture SPH–TH

Tabel
Table 5.1.13

Produksi Buah-buahan Menurut Kecamatan dan Jenis Tanaman di Kabupaten Ogan Komering Ulu Selatan (ton), 2018 and 2019
Production of Fruits by Subdistrict and Kind of Plant in Ogan Komering Ulu Selatan Regency (ton), 2018 and 2019

Kecamatan Subdistrict	Mangga/Mango		Durian/Durian	
	2018	2019	2018	2019
(1)	(2)	(3)	(4)	(5)
Mekakau Ilir	15,0	27,0	1 050,0	2 011,0
Banding Agung	–	–	–	150,0
Warkuk Ranau Selatan	–	–	–	–
BPR Ranau Tengah	–	–	–	–
Buay Pemaca	27,0	67,6	450,0	410,0
Simpang	152,5	310,0	4 251,6	2 400,0
Buana Pemaca	55,0	255,0	2 020,0	1 800,0
Muaradua	4,7	10,0	90,0	572,0
Buay Rawan	8,5	–	450,0	405,0
Buay Sandang Aji	30,0	74,5	3 000,0	1 221,7
Tiga Dihaji	16,5	9,0	518,0	660,0
Buay Runjung	25,0	19,0	350,0	310,0
Runjung Agung	19,0	78,0	60,0	200,0
Kisam Tinggi	–	20,0	65,0	80,0
Muaradua Kisam	25,7	22,0	50,0	9,0
Kisam Ilir	10,5	17,5	37,0	62,5
Pulau Beringin	43,5	50,0	31,0	32,0
Sindang Danau	–	–	2,9	25,0
Sungai Are	–	10,0	42,4	45,0
Ogan Komering Ulu Selatan	432,9	969,6	12 467,9	10 393,2

Lanjutan Tabel/*Continued Table* 5.1.13

Kecamatan Subdistrict	Jeruk/Orange		Pisang/Banana	
	2018	2019	2018	2019
(1)	(6)	(7)	(8)	(9)
Mekakau Ilir	–	–	82,0	70,0
Banding Agung	–	–	1 527,5	1 275,0
Warkuk Ranau Selatan	–	–	4 551,6	8 555,5
BPR Ranau Tengah	–	–	125,0	50,0
Buay Pemaca	–	–	1 147,5	2 240,0
Simpang	35,5	20,6	162,5	870,0
Buana Pemaca	–	–	1 675,0	3 200,0
Muaradua	–	–	475,0	1 106,0
Buay Rawan	–	–	447,2	1 569,1
Buay Sandang Aji	–	–	1 625,0	2 046,0
Tiga Dihaji	242,0	80,0	61,3	255,2
Buay Runjung	–	–	–	–
Runjung Agung	–	–	–	–
Kisam Tinggi	20,0	2,0	386,0	283,2
Muaradua Kisam	1,7	3,5	138,1	246,1
Kisam Ilir	–	–	32,0	35,8
Pulau Beringin	9,0	12,0	64,4	293,8
Sindang Danau	–	–	18,5	31,3
Sungai Are	–	–	432,2	544,0
Ogan Komering Ulu Selatan	308,2	118,1	12 950,8	22 671,0

Lanjutan Tabel/Continued Table 5.1.13

Kecamatan Subdistrict	Pepaya/Papaya		Salak/Salacca	
	2018	2019	2018	2019
(1)	(10)	(11)	(12)	(13)
Mekakau Ilir	–	–	–	–
Banding Agung	–	–	–	–
Warkuk Ranau Selatan	–	–	–	–
BPR Ranau Tengah	10,0	6,3	–	–
Buay Pemaca	1,0	–	–	–
Simpang	9,0	25,9	–	–
Buana Pemaca	56,0	26,5	–	–
Muaradua	14,5	32,5	–	–
Buay Rawan	0,1	397,0	–	–
Buay Sandang Aji	1,5	3,7	–	–
Tiga Dihaji	15,2	6,8	–	–
Buay Runjung	–	–	–	–
Runjung Agung	–	–	–	–
Kisam Tinggi	325,0	152,0	–	–
Muaradua Kisam	20,6	8,0	–	–
Kisam Ilir	–	–	–	–
Pulau Beringin	14,5	40,0	–	–
Sindang Danau	–	–	–	–
Sungai Are	8,6	3,0	–	–
Ogan Komering Ulu Selatan	476,0	701,7	–	–

Lanjutan Tabel/Continued Table 5.1.13

Kecamatan Subdistrict	Alpukat/ Avocado		Duku/Langsar/Kokosan/ Duku	
	2018	2019	2018	2019
(1)	(14)	(15)	(16)	(17)
Mekakau Ilir	1 000,0	2 520,0	250,0	250,0
Banding Agung	247,5	442,6	–	20,0
Warkuk Ranau Selatan	21 950,0	27 412,5	–	–
BPR Ranau Tengah	351,0	610,0	49,0	60,0
Buay Pemaca	50,0	187,5	63,0	34,1
Simpang	101,5	155,0	80,0	480,0
Buana Pemaca	93,0	237,4	472,5	890,0
Muaradua	9,7	32,4	16,5	64,0
Buay Rawan	5,6	11,9	60,0	350,0
Buay Sandang Aji	103,0	189,8	1 025,0	850,0
Tiga Dihaji	37,7	65,0	252,5	160,0
Buay Runjung	–	–	250,0	126,0
Runjung Agung	8,5	30,0	25,0	27,0
Kisam Tinggi	–	680,0	30,0	–
Muaradua Kisam	92,3	267,9	12,0	10,0
Kisam Ilir	33,0	46,0	–	1,0
Pulau Beringin	234,0	430,0	10,0	17,0
Sindang Danau	9,7	17,9	–	–
Sungai Are	944,6	1 551,1	2,0	–
Ogan Komering Ulu Selatan	25 271,1	34 887,0	2 597,5	3 339,1

Sumber/Source: BPS, Statistik Pertanian Hortikultura SPH–BST/BPS–Statistics Indonesia, Agricultural Statistic for Horticulture SPH–BST

Tabel 5.1.14 **Produksi Buah–Buahan dan Sayuran Tahunan Menurut Jenis Tanaman di Kabupaten Ogan Komering Ulu Selatan (ton), 2016–2019**
Production of Annual Fruits and Vegetables by Kind of Plant in Ogan Komering Ulu Selatan Regency (ton), 2016–2019

Jenis Tanaman Kind of Plants	2017	2018	2019
(1)	(3)	(4)	(5)
Alpukat/ <i>Avocado</i>	31 572,0	25 271,1	34 887,0
Anggur/ <i>Grape</i>	–	–	–
Apel/ <i>Apple</i>	–	–	–
Belimbing/ <i>Star Fruit</i>	0,2	–	–
Duku/Langsar/Kokosan/ <i>Duku</i>	3 822,0	2 597,5	3 339,1
Durian/ <i>Durian</i>	6 186,7	12 467,9	10 393,2
Jambu Air/ <i>Rose Apple</i>	14,7	28,0	38,0
Jambu Biji/ <i>Guava</i>	1,2	36,0	39,2
Jengkol/ <i>Jengkol</i>	1 257,8	625,1	1 940,6
Jeruk Besar/ <i>Pomelo</i>	30,8	25,1	2,0
Jeruk Siam/Kepro/ <i>Tangerine/Orange</i>	479,0	283,1	116,1
Mangga/ <i>Mango</i>	852,3	432,9	969,6
Manggis/ <i>Mangosteen</i>	54,0	53,8	74,5
Markisa/ <i>Marquisa</i>	–	–	–
Melinjo/ <i>Melinjo</i>	1,0	0,3	2,0
Nangka/Cempedak/ <i>Jack Fruit</i>	1 091,1	595,6	750,2
Nenas/ <i>Pineapple</i>	–	–	–
Pepaya/ <i>Papaya</i>	454,6	476,0	701,7
Petai/ <i>Twisted Cluster Bean</i>	200,9	230,9	503,2
Pisang/ <i>Banana</i>	14 801,0	12 950,8	22 671,0
Rambutan/ <i>Rambutan</i>	70,9	301,1	274,5
Salak/ <i>Salacca</i>	–	–	–
Sawo/Sapodilla/ <i>Star Apple</i>	121,8	44,3	72,8
Sirsak/ <i>Soursop</i>	4,0	6,0	–
Sukun/ <i>Bread Fruit</i>	–	1,7	5,4

Sumber/Source: BPS, Statistik Pertanian Hortikultura SPH–BST/BPS–Statistics Indonesia, Agricultural Statistic for Horticulture SPH–BST

5.2 PERKEBUNAN ESTATE CROPS

Tabel 5.2.1 Luas Areal Tanaman Perkebunan Menurut Kecamatan dan Jenis Tanaman di Kabupaten Ogan Komering Ulu Selatan (ha), 2018 dan 2019
Planted Area of Estate Crops by Subdistrict and Type of Crops in Ogan Komering Ulu Selatan Regency (ha), 2018 dan 2019

Kecamatan Subdistrict	Kelapa Sawit/Oil Palm		Kelapa/Coconut	
	2018	2019	2018	2019
(1)	(2)	(3)	(4)	(5)
Mekakau Ilir	18	18	54	53
Banding Agung	53	13	95	6
Warkuk Ranau Selatan	13	13	63	63
BPR Ranau Tengah	8	8	58	58
Buay Pemaca	135	135	58	58
Simpang	69	69	53	53
Buana Pemaca	14	14	39	39
Muaradua	73	73	58	58
Buay Rawan	36	36	57	56
Buay Sandang Aji	20	20	73	73
Tiga Dihaji	4	4	59	59
Buay Runjung	23	23	47	47
Runjung Agung	12	13	57	66
Kisam Tinggi	–	–	58	58
Muaradua Kisam	–	–	75	75
Kisam Ilir	28	28	56	56
Pulau Beringin	–	–	61	12
Sindang Danau	–	–	22	22
Sungai Are	–	–	58	61
Ogan Komering Ulu Selatan	506	467	1 101	973

Lanjutan Tabel/*Continued Table 5.2.1*

Kecamatan Subdistrict	Karet/Rubber		Kopi/Coffee	
	2018	2019	2018	2019
(1)	(6)	(7)	(8)	(9)
Mekakau Ilir	49	49	6 976	6 942
Banding Agung	70	15	4 301	4 301
Warkuk Ranau Selatan	52	52	4 657	4 657
BPR Ranau Tengah	104	104	3 156	3 156
Buay Pemaca	1 001	1 003	6 854	6 854
Simpang	427	427	1 094	1 094
Buana Pemaca	621	621	2 267	2 267
Muaradua	360	360	813	813
Buay Rawan	482	477	2 141	2 087
Buay Sandang Aji	475	475	3 150	3 150
Tiga Dihaji	262	262	2 837	2 837
Buay Runjung	594	594	2 748	2 748
Runjung Agung	279	279	2 275	2 304
Kisam Tinggi	64	64	6 146	6 146
Muaradua Kisam	93	93	5 405	10 907
Kisam Ilir	173	173	3 128	3 128
Pulau Beringin	40	20	5 964	6 012
Sindang Danau	53	53	3 536	3 576
Sungai Are	46	46	3 351	3 374
Ogan Komering Ulu Selatan	5 245	5 167	70 799	76 353

Lanjutan Tabel/Continued Table 5.2.1

Kecamatan Subdistrict	Kakao/Cocoa		Lada/Pepper	
	2018	2019	2018	2019
(1)	(10)	(11)	(12)	(13)
Mekakau Ilir	24	22	236	233
Banding Agung	147	8	540	540
Warkuk Ranau Selatan	86	86	240	240
BPR Ranau Tengah	202	202	329	329
Buay Pemaca	70	70	502	502
Simpang	72	72	165	165
Buana Pemaca	39	39	583	583
Muaradua	95	95	63	63
Buay Rawan	114	112	166	164
Buay Sandang Aji	107	107	250	250
Tiga Dihaji	116	116	375	375
Buay Runjung	294	294	107	107
Runjung Agung	40	38	188	193
Kisam Tinggi	50	50	166	166
Muaradua Kisam	27	27	223	223
Kisam Ilir	115	115	76	76
Pulau Beringin	97	52	169	200
Sindang Danau	14	11	94	94
Sungai Are	25	25	121	129
Ogan Komering Ulu Selatan	1 734	1 541	4 593	4 632

Lanjutan Tabel/*Continued Table 5.2.1*

Kecamatan Subdistrict	Cengkeh/Clove		Aren/Sugar Palm	
	2018	2019	2018	2019
(1)	(14)	(15)	(16)	(17)
Mekakau Ilir	6	5	37	7
Banding Agung	9	–	37	15
Warkuk Ranau Selatan	17	17	23	23
BPR Ranau Tengah	7	7	27	31
Buay Pemaca	6	6	27	27
Simpang	6	6	21	21
Buana Pemaca	12	12	24	24
Muaradua	9	9	19	19
Buay Rawan	4	3	21	19
Buay Sandang Aji	5	5	26	26
Tiga Dihaji	6	6	32	32
Buay Runjung	7	7	27	27
Runjung Agung	6	–	11	11
Kisam Tinggi	8	8	31	31
Muaradua Kisam	8	8	25	25
Kisam Ilir	18	18	24	24
Pulau Beringin	73	100	18	18
Sindang Danau	14	14	23	23
Sungai Are	10	10	20	19
Ogan Komering Ulu Selatan	231	241	473	422

Sumber/*Source*: Dinas Pertanian Kabupaten Ogan Komering Ulu Selatan/ *Agriculture Office of Ogan Komering Ulu Selatan Regency*

Tabel
Table 5.2.2**Produksi Perkebunan Menurut Kecamatan dan Jenis Tanaman di Kabupaten Ogan Komering Ulu Selatan (ton), 2018 dan 2019**
Production of Estate by Subdistrict and Type of Crops in Ogan Komering Ulu Selatan Regency (ton), 2018 and 2019

Kecamatan Subdistrict	Kelapa Sawit/Oil Palm		Kelapa/Coconut	
	2018	2019	2018	2019
(1)	(2)	(3)	(4)	(5)
Mekakau Ilir	–	6,30	49,20	51,60
Banding Agung	20,70	11,70	91,20	6,00
Warkuk Ranau Selatan	–	–	54,00	54,00
BPR Ranau Tengah	3,60	3,60	37,20	37,20
Buay Pemaca	13,50	13,65	55,20	57,60
Simpang	29,70	29,70	45,60	45,60
Buana Pemaca	9,00	9,00	32,40	32,40
Muaradua	20,70	20,70	38,40	38,40
Buay Rawan	12,60	14,40	44,40	44,40
Buay Sandang Aji	8,10	8,10	67,20	67,20
Tiga Dihaji	–	–	49,20	49,20
Buay Runjung	10,80	10,80	40,80	40,80
Runjung Agung	–	9,00	52,80	51,60
Kisam Tinggi	–	–	39,60	39,60
Muaradua Kisam	–	–	70,80	70,80
Kisam Ilir	9,00	9,00	40,80	40,80
Pulau Beringin	–	–	49,20	12,00
Sindang Danau	–	–	16,80	16,80
Sungai Are	–	–	52,80	52,80
Ogan Komering Ulu Selatan	137,70	145,95	927,60	808,80

Lanjutan Tabel/Continued Table 5.2.2

Kecamatan Subdistrict	Karet/Rubber		Kopi/Coffee	
	2018	2019	2018	2019
(1)	(6)	(7)	(8)	(9)
Mekakau Ilir	44,40	44,40	4 983,32	4 939,50
Banding Agung	66,00	18,00	3 108,40	3 108,40
Warkuk Ranau Selatan	51,60	24,00	3 264,20	3 264,20
BPR Ranau Tengah	90,00	90,00	2 208,56	2 179,50
Buay Pemaca	537,60	565,07	4 838,16	4 983,42
Simpang	339,60	339,60	701,48	701,48
Buana Pemaca	579,60	579,60	1 544,32	1 544,32
Muaradua	308,40	308,40	484,12	484,12
Buay Rawan	384,00	398,40	1 415,88	1 383,84
Buay Sandang Aji	291,60	291,60	2 135,60	2 135,60
Tiga Dihaji	181,20	181,20	1 950,16	1 950,16
Buay Runjung	440,40	440,40	1 789,80	1 789,80
Runjung Agung	177,60	177,60	1 553,44	1 611,48
Kisam Tinggi	52,80	52,80	4 389,76	4 389,76
Muaradua Kisam	66,00	66,00	3 841,80	6 917,40
Kisam Ilir	184,80	184,80	2 207,04	2 207,04
Pulau Beringin	37,20	21,60	4 224,08	4 298,14
Sindang Danau	43,20	43,20	2 307,36	2 497,72
Sungai Are	38,40	38,40	2 232,12	2 386,40
Ogan Komering Ulu Selatan	3 914,40	3 865,07	49 179,60	52 772,28

Lanjutan Tabel/Continued Table 5.2.2

Kecamatan Subdistrict	Kakao/Cocoa		Lada/Pepper	
	2018	2019	2018	2019
(1)	(10)	(11)	(12)	(13)
Mekakau Ilir	9,60	10,80	143,65	123,9
Banding Agung	45,60	4,80	266,05	266,05
Warkuk Ranau Selatan	16,80	20,40	110,5	113,05
BPR Ranau Tengah	74,40	74,40	188,7	171,7
Buay Pemaca	25,80	27,60	374	383,56
Simpang	36,60	36,60	89,25	89,25
Buana Pemaca	18,00	18,00	313,65	313,65
Muaradua	34,80	34,80	48,45	48,45
Buay Rawan	38,40	38,40	96,9	90,75
Buay Sandang Aji	55,20	55,20	145,35	143,35
Tiga Dihaji	54,00	54,00	224,4	225,4
Buay Runjung	88,20	88,20	74,8	74,8
Runjung Agung	17,40	16,80	133,45	147,2
Kisam Tinggi	20,40	20,40	114,75	114,75
Muaradua Kisam	12,60	12,60	157,25	157,25
Kisam Ilir	42,00	42,00	46,75	46,75
Pulau Beringin	30,60	20,40	75,65	83,3
Sindang Danau	6,00	4,50	60,35	60,35
Sungai Are	7,20	7,20	56,1	84,15
Ogan Komering Ulu Selatan	633,60	587,10	2 720,00	2 737,66

Lanjutan Tabel/Continued Table 5.2.2

Kecamatan Subdistrict	Cengkeh/Clove		Aren/Sugar Palm	
	2018	2019	2018	2019
(1)	(14)	(15)	(16)	(17)
Mekakau Ilir	2,00	1,60	10,80	2,25
Banding Agung	3,20	—	13,95	6,75
Warkuk Ranau Selatan	4,40	4,40	7,20	7,20
BPR Ranau Tengah	1,60	1,60	8,10	8,10
Buay Pemaca	1,60	1,60	9,00	9,45
Simpang	2,40	2,40	7,20	7,20
Buana Pemaca	2,40	2,40	7,20	7,20
Muaradua	3,20	3,20	8,55	8,55
Buay Rawan	1,20	1,20	6,30	6,30
Buay Sandang Aji	2,00	2,00	9,45	9,45
Tiga Dihaji	2,40	2,40	8,55	8,55
Buay Runjung	2,40	2,40	9,00	9,00
Runjung Agung	2,00	—	3,15	3,15
Kisam Tinggi	2,40	2,40	9,90	9,90
Muaradua Kisam	2,80	2,80	9,00	9,00
Kisam Ilir	3,20	3,20	6,75	6,75
Pulau Beringin	3,60	9,60	5,40	5,85
Sindang Danau	4,00	4,00	7,65	7,65
Sungai Are	2,40	2,40	8,10	8,55
Ogan Komering Ulu Selatan	49,20	49,60	155,25	140,85

Sumber/Source: Dinas Pertanian Kabupaten Ogan Komering Ulu Selatan/ Agriculture Office of Ogan Komering Ulu Selatan Regency

5.3 TANAMAN PANGAN FOOD CROPS

Tabel 5.3.1 **Luas Penggunaan Lahan Menurut Kecamatan di Kabupaten Ogan Komering Ulu Selatan (ha), 2019**
Table 5.3.1 **Area of Land Using by Subdistrict in Ogan Komering Ulu Selatan Regency (ha), 2019**

Kecamatan Subdistrict	Sawah Wetland	Pertanian Bukan Sawah Non-Wetland Agriculture	Bukan Pertanian Non Agriculture
(1)	(2)	(3)	(4)
Mekakau Ilir	670	25 154	291
Banding Agung	453	26 735	450
Warkuk Ranau Selatan	623	11 505	11 820
BPR Ranau Tengah	1 249	33 301	770
Buay Pemaca	1 464	46 856	23 132
Simpang	545	31 408	2 276
Buana Pemaca	536	18 074	400
Muaradua	927	17 446	7 822
Buay Rawan	345	11 781	4 574
Buay Sandang Aji	936	42 695	1 369
Tiga Dihaji	776	14 219	250
Buay Runjung	1 715	14 519	885
Runjung Agung	825	14 598	318
Kisam Tinggi	921	40 341	438
Muaradua Kisam	2 133	17 047	2 800
Kisam Ilir	592	11 023	1 987
Pulau Beringin	917	45 099	1 635
Sindang Danau	946	18 652	1 402
Sungai Are	332	28 957	360
Ogan Komering Ulu Selatan	16 905	469 410	62 979

Sumber/Source: Dinas Pertanian Kabupaten Ogan Komering Ulu Selatan/ Agriculture Office of Ogan Komering Ulu Selatan Regency

Tabel
Table 5.3.2

Luas Lahan Sawah Menurut Kecamatan dan Jenis Pengairan di Kabupaten Ogan Komering Ulu Selatan (ha), 2019
Area of Wetland by Subdistrict and Type of Irrigation in Ogan Komering Ulu Selatan Regency (ha), 2019

Kecamatan Subdistrict	Irigasi Irrigation	Non Irigasi Non Irrigation	Jumlah Total
(1)	(2)	(3)	(4)
Mekakau Ilir	670	–	670
Banding Agung	453	–	453
Warkuk Ranau Selatan	568	55	623
BPR Ranau Tengah	1 249	–	1 249
Buay Pemaca	1 298	166	1 464
Simpang	–	545	545
Buana Pemaca	460	76	536
Muaradua	837	90	927
Buay Rawan	295	50	345
Buay Sandang Aji	789	147	936
Tiga Dihaji	726	50	776
Buay Runjung	1 715	–	1 715
Runjung Agung	825	–	825
Kisam Tinggi	921	–	921
Muaradua Kisam	2 114	19	2 133
Kisam Ilir	592	–	592
Pulau Beringin	917	–	917
Sindang Danau	946	–	946
Sungai Are	332	–	332
Ogan Komering Ulu Selatan	15 707	1 198	16 905

Sumber/Source: Dinas Pertanian Kabupaten Ogan Komering Ulu Selatan/ Agriculture Office of Ogan Komering Ulu Selatan Regency

Tabel
Table 5.3.3**Luas Lahan Bukan Sawah Menurut Kecamatan dan Jenis Lahan di Kabupaten Ogan Komering Ulu Selatan (ha), 2019****Area of Non-Wetland by Subdistrict and Type of Land in Ogan Komering Ulu Selatan Regency (ha), 2019**

Kecamatan Subdistrict	Tegal/Kebun Dry Field/Garden	Ladang/Huma Shifting Cultivation	Sementara Tidak Diusahakan Temporarily Unused
(1)	(2)	(3)	(4)
Mekakau Ilir	2 285	100	3 500
Banding Agung	1 500	1 400	2 580
Warkuk Ranau Selatan	2 002	–	475
BPR Ranau Tengah	1 384	500	3 800
Buay Pemaca	3 015	1 005	525
Simpang	1 285	2 459	90
Buana Pemaca	43	4 215	12 386
Muaradua	6 071	3 470	1 198
Buay Rawan	1 468	4 195	1 589
Buay Sandang Aji	823	2 275	4 750
Tiga Dihaji	185	250	3 030
Buay Runjung	–	300	225
Runjung Agung	8 544	1 334	156
Kisam Tinggi	300	250	2 845
Muaradua Kisam	1 130	1 450	2 500
Kisam Ilir	438	180	25
Pulau Beringin	450	–	3 980
Sindang Danau	479	408	5 116
Sungai Are	5 910	400	4 800
Ogan Komering Ulu Selatan	37 312	24 191	53 570

Sumber/Sources: Dinas Pertanian Kabupaten Ogan Komering Ulu Selatan/ Agriculture Office of Ogan Komering Ulu Selatan Regency

Tabel 5.3.4 Luas Panen Padi Sawah dan Ladang Menurut Kecamatan di Kabupaten Ogan Komering Ulu Selatan (ha), 2019
Table 5.3.4 *Harvested Area of Wetland and Dryland Paddy by Subdistrict in Ogan Komering Ulu Selatan Regency (ha), 2019*

Kecamatan Subdistrict	Padi Sawah Wtland Paddy	Padi Ladang Dryland Paddy
(1)	(2)	(3)
Mekakau Ilir	1 720	–
Banding Agung	1 217	–
Warkuk Ranau Selatan	1 681	150
BPR Ranau Tengah	3 647	50
Buay Pemaca	4 146	650
Simpang	1 097	185
Buana Pemaca	1 717	1 380
Muaradua	2 779	650
Buay Rawan	732	575
Buay Sandang Aji	2 539	500
Tiga Dihaji	1 918	725
Buay Runjung	3 999	500
Runjung Agung	1 736	500
Kisam Tinggi	2 152	125
Muaradua Kisam	4 581	–
Kisam Ilir	1 710	–
Pulau Beringin	1 875	75
Sindang Danau	2 498	–
Sungai Are	845	137
Ogan Komering Ulu Selatan	42 589	6 202

Sumber/Source: Dinas Pertanian Kabupaten Ogan Komering Ulu Selatan/ Agriculture Office of Ogan Komering Ulu Selatan Regency

Tabel
Table 5.3.5**Luas Panen Tanaman Palawija Menurut Kecamatan dan Jenis Tanaman di Kabupaten Ogan Komering Ulu Selatan (ha), 2019**
Harvested Area of Crops Plant by Subdistrict and Type of Crops in Ogan Komering Ulu Selatan Regency (ha), 2019

Kecamatan Subdistrict	Jagung Maize	Kedelai Soybean	Kacang Tanah Peanut
(1)	(2)	(3)	(4)
Mekakau Ilir	650	115	1
Banding Agung	8	–	–
Warkuk Ranau Selatan	375	25	1
BPR Ranau Tengah	250	–	6
Buay Pemaca	8 000	–	–
Simpang	9 079	–	–
Buana Pemaca	14 672	–	–
Muaradua	5 811	200	13
Buay Rawan	4 126	250	4
Buay Sandang Aji	2 640	–	2
Tiga Dihaji	1 973	52	2
Buay Runjung	3 022	100	23
Runjung Agung	1 645	25	–
Kisam Tinggi	850	–	6
Muaradua Kisam	500	–	–
Kisam Ilir	1 273	–	10
Pulau Beringin	100	150	24
Sindang Danau	56	–	3
Sungai Are	250	–	3
Ogan Komering Ulu Selatan	55 280	917	98

Lanjutan Tabel/*Continued Table 5.3.5*

Kecamatan Subdistrict	Kacang Hijau Mung Bean	Ubi Kayu Cassava	Ubi Jalar Sweet Potato
(1)	(5)	(6)	(7)
Mekakau Ilir	–	–	–
Banding Agung	–	–	–
Warkuk Ranau Selatan	–	3	1
BPR Ranau Tengah	–	–	–
Buay Pemaca	–	–	–
Simpang	–	–	–
Buana Pemaca	–	–	–
Muaradua	–	5	–
Buay Rawan	–	1	1
Buay Sandang Aji	–	2	–
Tiga Dihaji	–	–	–
Buay Runjung	–	–	–
Runjung Agung	–	–	–
Kisam Tinggi	–	4	3
Muaradua Kisam	–	–	–
Kisam Ilir	–	3	3
Pulau Beringin	–	3	–
Sindang Danau	–	–	–
Sungai Are	–	3	–
Ogan Komering Ulu Selatan	0	24	8

Sumber/*Source*: Dinas Pertanian Kabupaten Ogan Komering Ulu Selatan/ *Agriculture Office of Ogan Komering Ulu Selatan Regency*

5.4 KEHUTANAN FORESTRY

Tabel 5.4.1 **Luas Kawasan Hutan di Kabupaten Ogan Komering Ulu Selatan (ha), 2018 dan 2019**
Table 5.4.1 **Extent of Forest Area in Ogan Komering Ulu Selatan Regency (ha), 2018 and 2019**

Jenis Hutan <i>Type of Forest</i>	2018	2019
(1)	(3)	(4)
Taman Nasional/ <i>National Park</i>	0,00	0,00
Taman Wisata Alam/ <i>Nature Park</i>	0,00	0,00
Taman Hutan Rakyat/ <i>Community Forest Park</i>	0,00	0,00
Cagar Alam/ <i>Nature Preserve</i>	0,00	0,00
Suaka Margasatwa/ <i>Wildlife Reserve</i>	44 970,24	44 970,24
Hutan Lindung/ <i>Protection Forest</i>	128 368,54	128 368,54
Hutan Produksi Terbatas/ <i>Limited Production Forest</i>	10 238,81	10 238,81
Hutan Produksi Tetap/ <i>Permanent Production Forest</i>	17 845,15	17 845,15
Hutan Produksi yang Dapat Dikonversi/ <i>Convertible Production Forest</i>	0,00	0,00
Jumlah Kawasan Hutan/<i>Total Forest Area</i>	201 422,74	201 422,74

Sumber/*Source*: UPT Dinas Kehutanan Kabupaten Ogan Komering Ulu Selatan/*Technical Unit of Forestry Office of Ogan Komering Ulu Selatan Regency*

**5.5 PETERNAKAN
ANIMAL HUSBANDRY**

Tabel 5.5.1 Populasi Ternak Menurut Kecamatan dan Jenis Ternak di Kabupaten Ogan Komering Ulu Selatan (ekor), 2019
Table 5.5.1 Livestock Population by Subdistrict and Kind of Livestock in Ogan Komering Ulu Selatan Regency (heads), 2019

Kecamatan Subdistrict	Sapi Cow	Kerbau Buffalo	Kuda Horse	Kambing Goat	Domba Sheep	Babi Pig
(1)	(2)	(3)	(4)	(5)	(6)	(7)
Mekakau Ilir	945	12	–	1 500	15	–
Banding Agung	700	–	–	2 300	30	–
Warkuk Ranau Selatan	1 200	50	–	1 500	–	–
BPR Ranau Tengah	800	86	–	1 600	–	–
Buay Pemaca	1 400	–	–	2 900	–	–
Simpang	230	7	–	1 150	–	10
Buana Pemaca	1 200	5	–	1 200	–	–
Muaradua	750	–	–	2 100	–	–
Buay Rawan	1 150	–	–	2 300	–	25
Buay Sandang Aji	750	–	–	1 190	–	–
Tiga Dihaji	1 300	–	–	1 250	–	–
Buay Runjung	700	7	–	1 110	–	–
Runjung Agung	900	50	–	1 250	–	–
Kisam Tinggi	550	–	–	1 200	–	–
Muaradua Kisam	120	150	–	1 700	–	–
Kisam Ilir	136	–	–	1 250	–	–
Pulau Beringin	1 125	33	–	1 500	–	–
Sindang Danau	100	50	–	1 650	–	–
Sungai Are	5	–	–	1 350	–	–
Ogan Komering Ulu Selatan	14 061	450	–	30 000	45	35

Sumber/Source: Dinas Perikanan dan Peternakan Kabupaten Ogan Komering Ulu Selatan/ Fisheries and Livestock Office of Ogan Komering Ulu Selatan Regency

Tabel
Table 5.5.2**Populasi Unggas Menurut Kecamatan dan Jenis Unggas di Kabupaten Ogan Komering Ulu Selatan (ekor), 2019**
Poultry Population by Subdistrict and Kind of Poultry in Ogan Komering Ulu Selatan Regency (heads), 2019

Kecamatan Subdistrict	Ayam Kampung Native Chicken	Ayam Ras Pedigree Fowl	Itik/Itik Manila Duck/Manila Duck
(1)	(2)	(3)	(4)
Mekakau Ilir	24 000	–	450
Banding Agung	17 000	61 000	420
Warkuk Ranau Selatan	32 000	–	570
BPR Ranau Tengah	23 000	–	350
Buay Pemaca	40 000	–	460
Simpang	48 000	–	360
Buana Pemaca	20 000	60 800	450
Muaradua	30 000	700 800	180
Buay Rawan	42 000	44 500	180
Buay Sandang Aji	43 000	700	550
Tiga Dihaji	41 000	–	500
Buay Runjung	51 000	–	400
Runjung Agung	34 000	–	500
Kisam Tinggi	26 000	–	250
Muaradua Kisam	35 000	12 000	420
Kisam Ilir	30 000	–	160
Pulau Beringin	39 000	8 500	400
Sindang Danau	35 000	–	200
Sungai Are	40 000	–	200
Ogan Komering Ulu Selatan	650 000	888 300	7 000

Sumber/Source: Dinas Perikanan dan Peternakan Kabupaten Ogan Komering Ulu Selatan/ Fisheries and Livestock Office of Ogan Komering Ulu Selatan Regency

Tabel 5.5.3 Jumlah Ternak yang Dipotong Menurut Jenis Ternak di Kabupaten Ogan Komering Ulu Selatan (ekor), 2017-2019
Livestock Slaughtered by Kind of Livestock in Ogan Komering Ulu Selatan Regency (heads), 2017-2019

Jenis Ternak <i>Kind of Livestock</i>	2017	2018	2019
(1)	(2)	(3)	(4)
Sapi Perah/ <i>Dairy Cows</i>	–	–	–
Sapi Potong/ <i>Beef Cattle</i>	759	720	268
Kerbau/ <i>Buffalo</i>	10	5	–
Kuda/ <i>Horse</i>	–	–	–
Kambing/ <i>Goat</i>	2 447	2 721	1 945
Domba/ <i>Sheep</i>	–	–	–
Babi/ <i>Pig</i>	–	–	–
Ayam Buras/ <i>Free-Range Chicken</i>	55 500	55 560	60 000
Ayam Pedaging/ <i>Broiler</i>	800 000	800 000	880 000
Ayam Petelur/ <i>Layer</i>	177 000	180 000	144 000
Itik/ <i>Duck</i>	5 000	5 500	72 000

Sumber/*Source*: Dinas Perikanan dan Peternakan Kabupaten Ogan Komering Ulu Selatan/ *Fisheries and Livestock Office of Ogan Komering Ulu Selatan Regency*

Tabel
Table 5.5.4**Produksi Daging Ternak Menurut Jenis Ternak di
Kabupaten Ogan Komering Ulu Selatan (ton), 2018 dan
2019**
*Meat Production by Kind of Livestock in Ogan Komering Ulu
Selatan Regency (ton), 2018 and 2019*

Jenis Ternak <i>Kind of Livestock</i>	2018	2019
(1)	(3)	(4)
Sapi Perah/ <i>Dairy Cows</i>	–	–
Sapi Potong/ <i>Beef Cattle</i>	105,0	50,0
Kerbau/ <i>Buffalo</i>	0,5	–
Kuda/ <i>Horse</i>	–	–
Kambing/ <i>Goat</i>	35,0	25,0
Domba/ <i>Sheep</i>	–	–
Babi/ <i>Pig</i>	–	–
Ayam Buras/ <i>Free-Range Chicken</i>	40,0	42,0
Ayam Pedaging/ <i>Broiler</i>	1 024,0	1 144,0
Ayam Petelur/ <i>Layer</i>	135,0	129,6
Itik/ <i>Duck</i>	7,8	50,4

Sumber/*Source*: Dinas Perikanan dan Peternakan Kabupaten Ogan Komering Ulu Selatan/ *Fisheries and Livestock Office of Ogan Komering Ulu Selatan Regency*

Tabel 5.5.5 **Produksi Telur Unggas Menurut Jenis Unggas di Kabupaten Ogan Komering Ulu Selatan (ton), 2018 dan 2019**
Egg Production by Kind of Poultry in Ogan Komering Ulu Selatan Regency (ton), 2018 and 2019

Jenis Unggas <i>Kind of Poultry</i>	2018	2019
(1)	(3)	(4)
Ayam Buras/ <i>Free-Range Chicken</i>	29,8	162,5
Ayam Petelur/ <i>Layer</i>	1 542,7	1 146,8
Itik/ <i>Duck</i>	183,4	547,5

Sumber/*Source*: Dinas Perikanan dan Peternakan Kabupaten Ogan Komering Ulu Selatan/ *Fisheries and Livestock Office of Ogan Komering Ulu Selatan Regency*

5.6 PERIKANAN FISHERY

Tabel 5.6.1 **Produksi Perikanan Tangkap Menurut Kecamatan di Kabupaten Ogan Komering Ulu Selatan (ton), 2017-2019**
Production of Fish Capture by Subdistrict in Ogan Komering Ulu Selatan Regency (ton), 2019

Kecamatan Subdistrict	2017	2018	2019
(1)	(2)	(3)	(4)
Mekakau Ilir	4,32	55,10	2,03
Banding Agung	215,28	27,86	136,87
Warkuk Ranau Selatan	422,64	1 033,10	280,72
BPR Ranau Tengah	125,28	117,00	71,67
Buay Pemaca	5,76	132,00	2,11
Simpang	5,04	8,00	6,02
Buana Pemaca	9,36	16,90	4,61
Muaradua	9,36	171,19	8,58
Buay Rawan	10,80	163,70	4,20
Buay Sandang Aji	23,04	59,90	8,83
Tiga Dihaji	11,52	91,00	10,56
Buay Runjung	3,60	59,25	8,54
Runjung Agung	5,04	58,90	10,18
Kisam Tinggi	0,00	57,00	2,97
Muaradua Kisam	2,88	43,00	1,56
Kisam Ilir	4,32	29,60	1,41
Pulau Beringin	0,00	58,70	1,30
Sindang Danau	8,64	22,80	15,02
Sungai Are	0,00	23,00	0,55
Ogan Komering Ulu Selatan	866,88	2 228,00	577,75

Sumber/Source: Dinas Perikanan dan Peternakan Kabupaten Ogan Komering Ulu Selatan/ Fisheries and Livestock Office of Ogan Komering Ulu Selatan Regency

Tabel
Table 5.6.2

Luas Areal Perikanan Budidaya Menurut Kecamatan di Kabupaten Ogan Komering Ulu Selatan (ha), 2018
Total Area of Aquaculture by Subdistrict in Ogan Komering Ulu Selatan Regency (ha), 2018

Kecamatan Subdistrict	Sistem Pen Pensystem	Kolam Air Tawar Fresh Water Pound	Kolam Air Deras Swift Water Pound	Keramba Jaring Apung Floating Cage Net	Mina Padi Paddy Field
(1)	(2)	(3)	(4)	(5)	(6)
Mekakau Ilir	0	98	0	0	0
Banding Agung	0	96	0	0	0
Warkuk Ranau Selatan	11	63	0	4	0
BPR Ranau Tengah	0	84	0	0	0
Buay Pemaca	0	145	0	0	0
Simpang	0	52	0	0	0
Buana Pemaca	0	64	0	0	0
Muaradua	0	152	0	0	0
Buay Rawan	0	144	0	0	0
Buay Sandang Aji	0	84	0	0	0
Tiga Dihaji	0	144	0	0	0
Buay Runjung	0	130	6	0	0
Runjung Agung	0	115	0	0	0
Kisam Tinggi	0	71	0	6	0
Muaradua Kisam	0	127	0	0	0
Kisam Ilir	0	65	9	0	0
Pulau Beringin	0	66	14	0	0
Sindang Danau	0	63	0	0	0
Sungai Are	0	64	0	0	0
Ogan Komering Ulu Selatan	11	1 827	29	10	0

Sumber/Source: Dinas Perikanan dan Peternakan Kabupaten Ogan Komering Ulu Selatan/ Fisheries and Livestock Office of Ogan Komering Ulu Selatan Regency

Tabel
Table 5.6.3**Produksi Perikanan Budidaya Menurut Kecamatan di
Kabupaten Ogan Komering Ulu Selatan (ton), 2018**
*Production of Aquaculture by Subdistrict in Ogan Komering
Ulu Selatan Regency (ton), 2018*


Kecamatan Subdistrict	Sistem Pen Pensystem	Kolam Air Tawar Fresh Water Pound	Kolam Air Deras Swift Water Pound	Keramba Jaring Apung Floating Cage Net	Mina Padi Paddy Field
(1)	(2)	(3)	(4)	(5)	(6)
Mekakau Ilir	0	55,10	0	0	0
Banding Agung	0	27,86	0	0	0
Warkuk Ranau Selatan	510	216,10	0	307	0
BPR Ranau Tengah	0	117,00	0	0	0
Buay Pemaca	0	132,00	0	0	0
Simpang	0	8,00	0	0	0
Buana Pemaca	0	16,90	0	0	0
Muaradua	0	171,19	0	0	0
Buay Rawan	0	163,70	0	0	0
Buay Sandang Aji	0	59,90	0	0	0
Tiga Dihaji	0	91,00	0	0	0
Buay Runjung	0	59,30	0	0	0
Runjung Agung	0	58,90	0	0	0
Kisam Tinggi	0	43,00	0	14	0
Muaradua Kisam	0	43,00	0	0	0
Kisam Ilir	0	29,60	0	0	0
Pulau Beringin	0	46,70	12	0	0
Sindang Danau	0	22,80	0	0	0
Sungai Are	0	23,00	0	0	0
Ogan Komering Ulu Selatan	510	1 385,05	12	321	0

Sumber/Source: Dinas Perikanan dan Peternakan Kabupaten Ogan Komering Ulu Selatan/ Fisheries and Livestock Office of Ogan Komering Ulu Selatan Regency


6 Industry, Pertambangan, dan Energi

Industry, Mining, and Energy

Jumlah Pelanggan Listrik



Jumlah Pelanggan Air



PENJELASAN TEKNIS

1. Pengumpulan data industri besar dan sedang dilakukan melalui Survei Industri Besar dan Sedang yang dilaksanakan setiap tahun secara lengkap (sensus) sejak tahun 1975. Survei Industri Besar dan Sedang mencakup semua perusahaan industri yang mempunyai tenaga kerja 20 orang atau lebih dengan menggunakan kuesioner II A.
2. Klasifikasi industri yang digunakan dalam survei ini berdasar kepada Klasifikasi Baku Lapangan Usaha Indonesia (KBLI). KBLI adalah klasifikasi lapangan usaha yang berdasar kepada International Standard Industrial Classification of All Economic Activities (ISIC) revisi 4 yang telah disesuaikan dengan kondisi Indonesia.
3. Industri manufaktur adalah suatu kegiatan ekonomi yang melakukan kegiatan mengubah suatu barang dasar secara mekanis, kimia, atau dengan tangan sehingga menjadi barang jadi/setengah jadi, dan atau barang yang kurang nilainya menjadi barang yang lebih tinggi nilainya, dan sifatnya lebih dekat kepada pemakai akhir. Termasuk dalam kegiatan ini adalah jasa industri dan pekerjaan perakitan.

TECHNICAL NOTES

1. *Data collection of large and medium scale manufacturing is conducted through The Large and Medium Manufacturing Establishment Survey that has been done annually for all industries (census) since 1975. Large and Medium Manufacturing Establishment Survey covers all manufactures/industries with 20 workers or more by questionnaire II A.*
2. *The industrial classification adopted in this survey refers to the Klasifikasi Baku Lapangan Usaha Indonesia (KBLI). KBLI is classification of economic activities based on the International Standard Industrial Classification of All Economic Activities (ISIC rev 4) that has been modified according to the local condition in Indonesia.*
3. *Manufacturing industry is defined as an economic activity processing basic goods mechanically, chemicals or manually into final or intermediate goods. It is also defined as processing of lower value goods into higher value goods as final or intermediate products. The activities also include services for manufacturing and assembling.*

4. Jasa industri adalah kegiatan industri yang melayani keperluan pihak lain. Pada kegiatan ini bahan baku disediakan oleh pihak lain sedangkan pihak pengolah hanya melakukan pengolahannya dengan mendapat imbalan sebagai balas jasa (upah maklon).
 5. Perusahaan atau usaha industri adalah suatu unit (kesatuan) usaha yang melakukan kegiatan ekonomi, bertujuan menghasilkan barang atau jasa, terletak pada suatu bangunan atau lokasi tertentu, dan mempunyai catatan administrasi tersendiri mengenai produksi dan struktur biaya serta ada seorang atau lebih yang bertanggung jawab atas usaha tersebut.
 6. Industri manufaktur dikelompokkan ke dalam 4 golongan berdasarkan banyaknya pekerja, yaitu: industri besar (100 orang pekerja atau lebih), industri sedang/menengah (20–99 orang pekerja), industri kecil (5–19 orang pekerja), dan industri mikro (1–4 orang pekerja).
 7. Daya listrik terpasang adalah total daya dari seluruh mesin pembangkit listrik yang dioperasikan.
 8. Produksi listrik adalah jumlah listrik yang dibangkitkan oleh seluruh mesin pembangkit listrik
4. *Services for manufacturing is defined as a manufacturing activity which serving other manufacturing establishments. In this case, raw materials are supplied by others while the workers are paid as a compensation for processing raw materials.*
 5. *A manufacturing establishment is defined as a production unit engaged in economic activity, producing goods or services, located in a building or in a certain location, keeping a business record concerning the production and cost structure, and having a person or more that are responsible to those activities.*
 6. *Manufacturing industries are categorized into four groups, based on the number of employees: large scale manufacturing (100 employees or more), medium scale manufacturing (20–99 employees), small scale manufacturing (5–19 employees), and micro industry (1–4 employees).*
 7. *Installed electricity power is the total power of all operated power plants machines.*
 8. *Electricity production is the amount of electricity generated by all power plant engine in watt hours standard*

dan dinyatakan dalam satuan *watt hours* unit.

- | | |
|---|---|
| <p>9. Jumlah listrik/gas/air bersih yang terjual/didistribusikan adalah banyaknya listrik/gas/air bersih yang disalurkan kepada para pelanggan.</p> | <p>9. <i>Sold/distributed electricity/gas/cleaned water is total electricity/gas/cleaned water distributed to customers.</i></p> |
| <p>10. Pelanggan adalah individu atau kelompok, baik rumah tangga, perusahaan atau institusi non profit yang membeli air bersih dari perusahaan air bersih.</p> | <p>10. <i>Customers are individuals or groups, whether household, company or non-profit institutions that buy water supply from water supply establishment.</i></p> |
| <p>11. Air disalurkan adalah volume air bersih dari perusahaan air bersih.</p> | <p>11. <i>Distributed water is the volume of water supply from water supply establishment.</i></p> |

ULASAN**DESCRIPTION****Industri**

Pada tahun 2019, di Kabupaten Ogan Komering Ulu Selatan terdapat 543 usaha industri yang meliputi berbagai kelompok industri. Jumlah usaha yang bergerak dalam kelompok industri makanan memiliki jumlah terbesar yaitu 281 usaha atau 51,75 persen dari seluruh usaha yang ada. Sementara itu, jumlah tenaga kerja di sektor industri adalah 1.287 orang tenaga kerja.

Pada tahun 2019, terdapat 767 unit industri kecil/rumah tangga yang tersebar di seluruh kecamatan. Industri kecil/rumah tangga ini menyerap tenaga kerja sebanyak 2.034 orang tenaga kerja. Jumlah industri kecil/rumah tangga terbanyak berada di Kecamatan Muaradua yaitu 157 unit industri, dengan tenaga kerja sebanyak 513 orang.

Enegi

Penyaluran listrik di wilayah Kabupaten Ogan Komering Ulu Selatan ditangani oleh PT. PLN (Persero) Unit Layanan Pelanggan Muaradua. Pada tahun 2019, jumlah daya terpasang sebesar 58.778.550VA dengan produksi listrik sebesar 71.712.491 KWh. Jumlah pendapatan dari tenaga listrik yang terjual pada tahun 2019 adalah sekitar 5,78 miliar rupiah. Sementara, jumlah pelanggan listrik pada tahun 2019 sebanyak 63.946 pelanggan, yang

Manufacturing

In the year 2019, in Ogan Komering Ulu Selatan Regency there were 543 industrial businesses covering various industrial groups. The number of establishments engaged in food industry group has the largest number of 281 establishments or 51.75 percent of all existing establishments. Meanwhile, the number of workers in industrial sector was 1.287 workers.

In 2019, there were 767 units of small scale/home industries spread throughout all subdistricts. This small scale/home industries employed 2,034 workers. The largest number of small scale/home industries was in Muaradua Subdistrict, namely 157 industrial units, with a workforce of 513 workers.

Energy

Electricity distribution in Ogan Komering Ulu Regency area is handled by State Electricity Company, Customer Service Unit of Muaradua. In 2019, the amount of installed electricity power was 58,778,550 VA with electricity production of 71,712,491 KWh. Total revenues from electricity sold in 2019 were about 5.78 billion rupiahs. While the number of electricity customers in 2019 was 63,946 customers, dominated by 61.626 household customers.

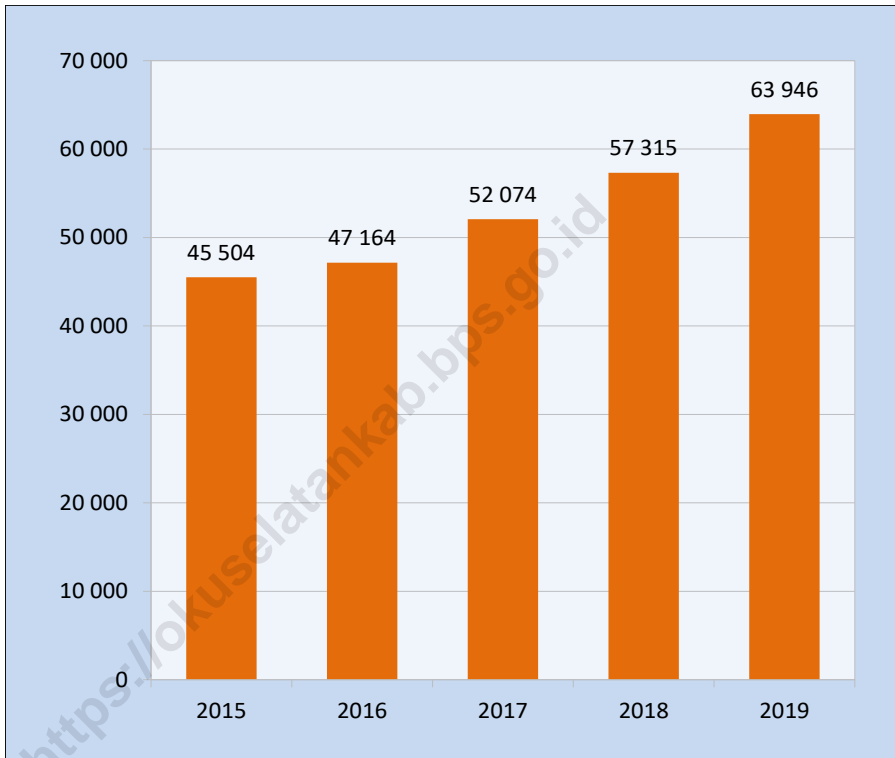
didominasi oleh pelanggan rumah tangga sebanyak 61.626 pelanggan.

Di sisi lain, jumlah pelanggan air di Kabupaten Ogan Komering Ulu Selatan pada tahun 2019 mencapai 8.623 pelanggan. Jumlah air yang didistribusikan oleh Perusahaan Daerah Air Minum (PDAM) Muaradua sepanjang tahun 2019 adalah 1.685.580 m³, dengan nilai produksi mencapai sekitar 7,12 miliar rupiah.

On the other side, the number of water customers in Ogan Komering Ulu Selatan Regency in 2019 reached 8,623 customers. The number of distributed water by Regional Water Supply Establishment of Muaradua during 2019 was 1,685,580 m³, with total values of production about 7.12 billion rupiahs.

<https://lokuselatankab.bps.go.id>

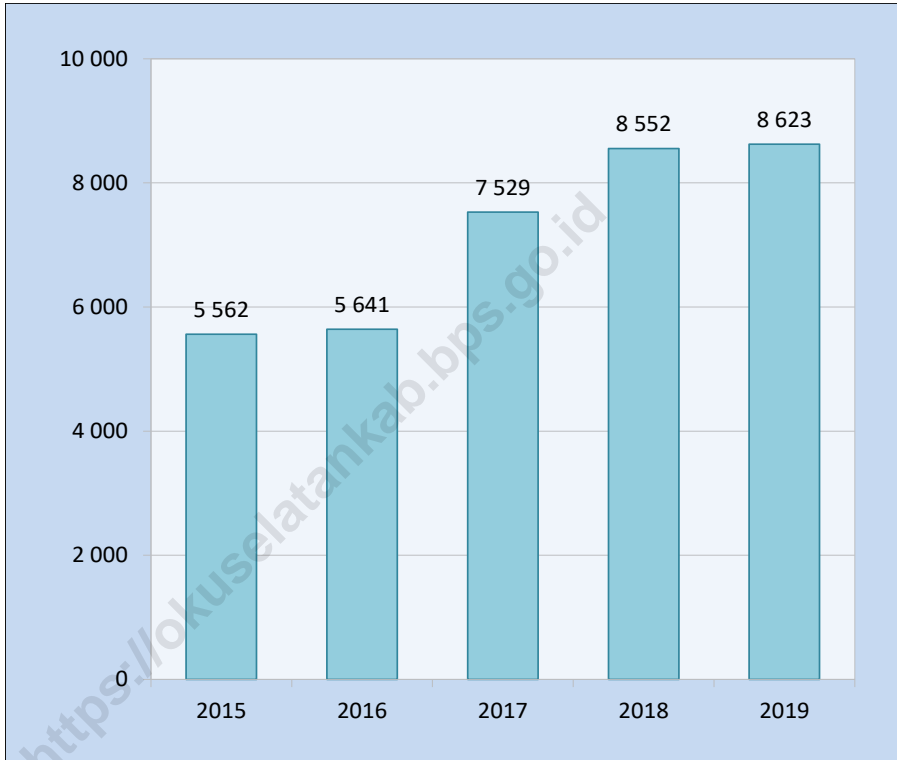
Gambar 6.1 Jumlah Pelanggan Listrik di Kabupaten Ogan Komering Ulu Selatan, 2015-2019
Figures 6.1 Number of Electricity Customers in Ogan Komering Ulu Selatan Regency, 2016-2019



Sumber/Source : PLN Unit Layanan Pelanggan Muaradua/ State Electricity Company, Customer Service Unit of Muaradua

Gambar 6.2
Figures

Jumlah Pelanggan Air di Kabupaten Ogan Komering Ulu Selatan, 2015-2019
Number of Electricity Customers in Ogan Komering Ulu Selatan Regency, 2016-2019



Sumber/Source: Perusahaan Daerah Air Minum (PDAM) Muaradua/ *Water Supply Establishment of Muaradua*

Tabel
Table 6.1

Daya Terpasang, Produksi, dan Distribusi Listrik PT. PLN (Persero) pada Cabang/Ranting PLN Menurut Kecamatan di Kabupaten Ogan Komering Ulu Selatan, 2019
Installed Electricity Power, Production, and Distribution of PT. PLN (Persero) at PLN Branch by Subdistrict in Ogan Komering Ulu Selatan Regency, 2019

Kecamatan Subdistrict	Daya Terpasang Installed Electricity Power (KW)	Produksi Listrik Electricity Production (KWh)	Listrik Terjual Electricity Sold (KWh)	Dipakai Sendiri Own Used (KWh)	Susut/ Hilang Shrinkage/ Lost (KWh)
(1)	(2)	(3)	(4)	(5)	(6)
Mekakau Ilir
Banding Agung
Warkuk Ranau Selatan
BPR Ranau Tengah
Buay Pemaca
Simpang
Buana Pemaca
Muaradua
Buay Rawan
Buay Sandang Aji
Tiga Dihaji
Buay Runjung
Runjung Agung
Kisam Tinggi
Muaradua Kisam
Kisam Ilir
Pulau Beringin
Sindang Danau
Sungai Are
Ogan Komering Ulu Selatan	58 778,55	71 712 491	63 379 123	64 599	8 333 368

Sumber/Source: PLN Unit Layanan Pelanggan Muaradua/ State Electricity Company, Customer Service Unit of Muaradua

Tabel
Table 6.2**Jumlah Pelanggan Listrik Menurut Kecamatan di
Kabupaten Ogan Komering Ulu Selatan, 2015–2019**
**Number of Electricity Customers by Subdistrict in Ogan
Komering Ulu Selatan Regency, 2015–2019**

Kecamatan Subdistrict	2015	2016	2017	2018	2019
(1)	(2)	(3)	(4)	(5)	(6)
Mekakau Ilir
Banding Agung
Warkuk Ranau Selatan
BPR Ranau Tengah
Buay Pemaca
Simpang
Buana Pemaca
Muaradua
Buay Rawan
Buay Sandang Aji
Tiga Dihaji
Buay Runjung
Runjung Agung
Kisam Tinggi
Muaradua Kisam
Kisam Ilir
Pulau Beringin
Sindang Danau
Sungai Are
Ogan Komering Ulu Selatan	45 504	47 164	52 074	57 315	63 946

Sumber/Source: PLN Unit Layanan Pelanggan Muaradua/ State Electricity Company, Customer Service Unit of Muaradua

Tabel
Table 6.3**Jumlah Pelanggan dan Air yang Disalurkan Menurut Kecamatan di Kabupaten Ogan Komering Ulu Selatan, 2019**
Number of Customers and Distributed Water by Subdistrict in Ogan Komering Ulu Selatan Regency, 2019

Kecamatan Subdistrict	Pelanggan Number of Customers	Air Disalurkan Distributed Water (m ³)	Nilai Value (Rp)
(1)	(2)	(3)	(4)
Mekakau Ilir	–	–	–
Banding Agung	119	21 580	69 827 475
Warkuk Ranau Selatan	473	84 665	246 040 005
BPR Ranau Tengah	1 325	236 560	730 323 250
Buay Pemaca	–	–	–
Simpang	–	–	–
Buana Pemaca	–	–	–
Muaradua	4 564	996 325	4 995 854 795
Buay Rawan	–	–	–
Buay Sandang Aji	–	–	–
Tiga Dihaji	–	–	–
Buay Runjung	176	296 685	82 247 800
Runjung Agung	–	–	–
Kisam Tinggi	–	–	–
Muaradua Kisam	563	100 295	293 292 305
Kisam Ilir	–	–	–
Pulau Beringin	433	82 845	223 023 310
Sindang Danau	–	–	–
Sungai Are	–	–	–
Ogan Komering Ulu Selatan	8 623	1 685 580	7 119 935 755

Sumber/Source: Perusahaan Daerah Air Minum (PDAM) Muaradua/ Water Supply Establishment of Muaradua

Tabel
Table 6.4

Jumlah dan Nilai Air yang Diproduksi dan Disalurkan Menurut Bulan di Kabupaten Ogan Komering Ulu Selatan, 2019

Number and Value of Produced and Distributed Water by Month in Ogan Komering Ulu Selatan Regency, 2019

Bulan Month	Air Diproduksi Produced Water (m³)	Air Disalurkan Distributed Water (m³)	Nilai (ribu rupiah) Value (thousand rupiahs)
(1)	(2)	(3)	(4)
Januari/January	235 322	144 242	611 612,09
Februari/February	212 456	134 399	573 178,87
Maret/March	235 156	132 524	566 272,63
April/April	234 228	136 891	575 901,53
Mei/May	258 273	148 306	612 411,42
Juni/June	249 318	147 527	604 631,76
Juli/July	247 473	127 916	557 885,57
Agustus/August	248 589	139 525	593 450,98
September/September	265 248	148 570	621 450,54
Oktober/October	267 312	140 124	595 133,22
November/November	258 984	144 279	608 001,76
Desember/December	266 772	141 277	600 005,39
Jumlah/Total	2 979 131	1 685 580	7 119 935,76

Sumber/Source: Perusahaan Daerah Air Minum (PDAM) Muaradua/ Water Supply Establishment of Muaradua

Tabel
Table 6.5

Daya Terpasang, Produksi, dan Distribusi Listrik PT. PLN (Persero) pada Cabang/Ranting PLN di Kabupaten Ogan Komering Ulu Selatan, 2014-2019
Installed Electricity Power, Production, and Distribution of PT. PLN (Persero) at PLN Branch in Ogan Komering Ulu Selatan Regency, 2014-2019

Tahun Year	Daya Terpasang Installed Electricity Power (VA)	Produksi Listrik Electricity Production (KWh)	Listrik Terjual Electricity Sold (KWh)	Dipakai Sendiri Own Used (KWh)	Susut/ Hilang Shrinkage/ Lost (KWh)
(1)	(2)	(3)	(4)	(5)	(6)
2014	35 443 250	52 147 385	39 531 550	46 933	12 568 902
2015	40 506 600	60 457 708	47 739 479	54 412	16 663 817
2016	42 088 800	62 852 300	46 112 246	56 567	16 683 487
2017	47 199 555	64 947 259	48 263 607	58 453	16 625 199
2018	52 382 650	66 257 498	54 446 345	59 632	11 751 521
2019	58 778 550	71 712 491	63 379 123	64 599	8 333 368

Sumber/Source: PLN Unit Layanan Pelanggan Muaradua/ State Electricity Company, Customer Service Unit of Muaradua

Tabel
Table 6.6**Jumlah Pelanggan Listrik Menurut Kategori Pelanggan di
Kabupaten Ogan Komering Ulu Selatan, 2016–2019**
**Number of Electricity Customers by Customers Category in
Ogan Komering Ulu Selatan Regency, 2016–2019**

Kategori Pelanggan Customers Category	2016	2017	2018	2019
(1)	(2)	(3)	(4)	(5)
Rumah Tangga/Residen <i>Household/Resident</i>	45 616	50 264	55 247	61 626
Usaha/Bisnis <i>Establishment/Business</i>	572	596	657	686
Industri <i>Industry</i>	7	8	12	14
Instansi Pemerintah <i>Government Institution</i>	185	208	230	262
Sosial <i>Social</i>	784	998	1 169	1 358
Jumlah/Total	47 164	52 074	57 315	63 946

Sumber/Source: PLN Unit Layanan Pelanggan Muaradua/ *State Electricity Company, Customer Service Unit of Muaradua*

Tabel
Table 6.7

Jumlah Pendapatan dari Tenaga Listrik Terjual Menurut Kategori Pelanggan di Kabupaten Ogan Komering Ulu Selatan (juta rupiah), 2016–2019
Total Revenues from Sold Electricity by Customers Category in Ogan Komering Ulu Selatan Regency (million rupiahs), 2016–2019

Kategori Pelanggan Customers Category	2016	2017	2018	2019
(1)	(2)	(3)	(4)	(5)
Rumah Tangga/Residen <i>Household/Resident</i>	2 146 271,65	3 458 228,08	4 303 633,68	4 818 659,34
Usaha/Bisnis <i>Establishment/Business</i>	348 234,37	346 469,31	443 655,78	577 529,63
Industri <i>Industry</i>	40 410,72	33 793,42	84 087,14	71 392,70
Instansi Pemerintah <i>Government Institution</i>	143 682,43	145 407,31	190 720,87	225 955,16
Sosial <i>Social</i>	35 870,09	44 715,69	71 414,58	82 907,52
Jumlah/Total	2 714 469,26	4 028 613,81	5 093 512,05	5 776 444,35

Sumber/Source: PLN Unit Layanan Pelanggan Muaradua/ *State Electricity Company, Customer Service Unit of Muaradua*

Tabel
Table 6.8

Jumlah Industri dan Tenaga Kerja Menurut Klasifikasi Industri di Kabupaten Ogan Komering Ulu Selatan, 2019
Number of Establishments and Employees by Industrial Classification in Ogan Komering Ulu Selatan Regency, 2019

	Klasifikasi Industri <i>Classification of Industry</i>	Perusahaan <i>Establishment</i>	Tenaga Kerja <i>Employee</i>
	(1)	(3)	(4)
10	<i>Makanan/ Food</i>	281	691
11	<i>Minuman/ Beverages</i>	135	190
12	<i>Pengolahan Tembakau/ Tobacco Products</i>	-	-
13	<i>Tekstil/ Textiles</i>	-	-
14	<i>Pakaian Jadi/ Wearing Apparels</i>	24	143
15	<i>Kulit, Barang dari Kulit, dan Alas Kaki</i> <i>Leather and Related Products and Footwear</i>	-	-
16	<i>Kayu, Barang dari Kayu dan Gabus, dan Barang Anyaman dari Bambu, Rotan, dan Sejenisnya</i> <i>Wood and Products of Wood and Cork, Articles of Straw and Plaiting Materials, Bamboo, Rattan and Kinds</i>	30	101
17	<i>Kertas dan Barang dari Kertas</i> <i>Paper and Paper Products</i>	-	-
18	<i>Pencetakan dan Reproduksi Media Rekaman</i> <i>Printing and Reproduction of Recorded Media</i>	-	-
19	<i>Produk dari Batu Bara dan Pengilangan Minyak Bumi</i> <i>Coke and Refined Petroleum Products</i>	-	-
20	<i>Bahan Kimia dan Barang dari Bahan Kimia</i> <i>Chemicals and Chemical Products</i>	-	-
21	<i>Farmasi, Produk Obat Kimia dan Tradisional</i> <i>Pharmaceuticals, Medical Chemical and Botanical Products</i>	-	-
22	<i>Karet, Barang dari Karet dan Plastik</i> <i>Rubber and Plastic Products</i>	-	-
23	<i>Barang Galian Bukan Logam</i> <i>Other Non Metallic Mineral Products</i>	-	-
24	<i>Logam Dasar/ Basic Metals</i>	-	-

Lanjutan Tabel/Continued Table 6.8

	Klasifikasi Industri <i>Classification of Industry</i>	Perusahaan <i>Establishment</i>	Tenaga Kerja <i>Employee</i>
	(1)	(3)	(4)
25	Barang Logam, Bukan Mesin dan Peralatannya <i>Fabricated Metal Products, Except Machinery and Equipment</i>	39	96
26	Komputer, Barang Elektronik, dan Optik <i>Computers, Electronic and Optical Products</i>	-	-
27	Peralatan Listrik/ <i>Electrical Equipment</i>	-	-
28	Mesin dan Perlengkapan Ytdl <i>Machinery and Equipment N.E.C</i>	-	-
29	Kendaraan Bermotor, Trailer dan Semi Trailer <i>Motor Vehicles, Trailers and Semi Trailers</i>	-	-
30	Alat Angkutan Lainnya/ <i>Other Transport Equipment</i>	-	-
31	Furnitur/ <i>Furniture</i>	-	-
32	Pengolahan Lainnya/ <i>Other Manufacturing</i>	-	-
33	Jasa Reparasi dan Pemasangan Mesin dan Peralatan <i>Repair and Installation of Machinery and Equipment</i>	34	66
	Jumlah/Total	543	1 287

Sumber/Source: Dinas Koperasi, Usaha Kecil Menengah, Perindustrian, dan Perdagangan Kabupaten Ogan Komering Ulu Selatan/
Cooperative, Small Scale Establishment, Industry and Trade Office of Ogan Komering Ulu Selatan Regency

Tabel
Table 6.9

Jumlah Industri Kecil/Rumah Tangga dan Tenaga Kerja Menurut Kecamatan di Kabupaten Ogan Komering Ulu Selatan, 2019
Number of Small Scale/Home Industries and Employees by Subdistrict in Ogan Komering Ulu Selatan Regency, 2019

Kecamatan Subdistrict	Industri Kecil/Rumah Tangga Small Scale/Home Industries	Tenaga Kerja Employee
(1)	(2)	(3)
Mekakau Ilir	58	217
Banding Agung	104	225
Warkuk Ranau Selatan	27	111
BPR Ranau Tengah	34	90
Buay Pemaca	38	47
Simpang	44	96
Buana Pemaca	5	35
Muaradua	157	513
Buay Rawan	72	268
Buay Sandang Aji	24	59
Tiga Dihaji	12	21
Buay Runjung	19	37
Runjung Agung	46	67
Kisam Tinggi	29	63
Muaradua Kisam	9	15
Kisam Ilir	13	24
Pulau Beringin	49	87
Sindang Danau	12	29
Sungai Are	15	30
Ogan Komering Ulu Selatan	767	2 034

Sumber/Source: Dinas Koperasi, Usaha Kecil Menengah, Perindustrian, dan Perdagangan Kabupaten Ogan Komering Ulu Selatan/
 Cooperative, Small Scale Establishment, Industry and Trade Office of Ogan Komering Ulu Selatan Regency

7 Pariwisata Tourism



kabupaten OKU Selatan

memiliki **100**

Rumah makan/restoran



30

Hotel akomodasi

siap untuk
menampung wisatawan
yang datang



45776

Wisatawan
Lokal

45799

Wisatawan pada
tahun 2019



23

Wisatawan
Mancanegara

PENJELASAN TEKNIS**TECHNICAL NOTES**

1. Wisatawan mancanegara (wisman) ialah setiap pengunjung yang mengunjungi suatu negara di luar tempat tinggalnya, didorong oleh satu atau beberapa keperluan tanpa bermaksud memperoleh penghasilan di tempat yang dikunjungi dan lamanya kunjungan tersebut tidak lebih dari satu tahun (12 bulan). Definisi ini mencakup 2 (dua) kategori wisatawan mancanegara, yaitu :

a. Wisatawan (turis) ialah setiap pengunjung seperti definisi di atas yang tinggal paling sedikit 24 jam, akan tetapi tidak lebih dari 1 (satu) tahun di tempat yang dikunjungi, dengan maksud antara lain: berlibur, rekreasi, olah raga, bisnis, menghadiri pertemuan, studi, dan kunjungan dengan alasan kesehatan.

b. Excursionist ialah setiap pengunjung seperti definisi di atas yang tinggal kurang dari 24 jam di tempat yang dikunjungi (termasuk "Cruise passengers"). Cruise Passengers ialah setiap pengunjung yang tiba di suatu negara di mana mereka tidak menginap di akomodasi yang tersedia di negara tersebut, misalnya dengan kapal laut.

1. *An International Visitor is any person visiting a country other than his usual place of residence for any reason other than for earning income in the country visited, and the length of stay is no more than one year (12 months). This definition covers two categories of foreign visitors, namely:*

a. *"Tourist" is any visitor staying for at least 24 hours, but no more than one year, in the country visited, with the intention of visiting, and for any of these purposes: Pleasure, recreation and sports, Business, visiting friends and relatives, missions, attending meetings, conferences, visit for health reasons and study.*

b. *"Excursionist" is any visitor staying less than 24 hours in the country visited including, "Cruise Passengers", i.e. visitors arriving in a country without staying in any accommodation available in the visited country.*

2. Rata-rata lama tinggal adalah rata-rata waktu tinggal wisatawan mancanegara di Indonesia untuk satu kali kunjungan.
 3. Usaha penyediaan akomodasi adalah usaha yang menyediakan pelayanan penginapan yang dapat dilengkapi dengan pelayanan pariwisata lainnya. Usaha penyediaan akomodasi dapat berupa hotel, vila, pondok wisata, bumi perkemahan, persinggahan karavan, dan akomodasi lainnya yang digunakan untuk tujuan pariwisata.
 4. Hotel adalah penyediaan akomodasi secara harian berupa kamar-kamar di dalam satu bangunan yang dapat dilengkapi dengan jasa pelayanan makan dan minum, kegiatan hiburan dan atau fasilitas lainnya. Hotel terdiri dari hotel berbintang dan hotel non- bintang.
 5. Hotel bintang adalah usaha penyediaan jasa pelayanan penginapan, makan minum serta jasa lainnya bagi umum dengan menggunakan sebagian atau seluruh bangunan. Usaha ini dikelola secara komersial serta memenuhi ketentuan persyaratan sebagai hotel bintang (termasuk berlian) yang ditetapkan dalam surat keputusan instansi yang membinanya. Misalnya hotel bintang lima, hotel bintang
2. *Average length of stay is the average stay duration of foreign visitor in Indonesia for one trip.*
 3. *The business of providing accommodation is a business that provides specialty services that can be equipped with other tourism services. It includes hotel, villa, cottage, camping, caravan stop, and other accommodation that are used for tourism purposes.*
 4. *Hotel is a daily supply of accommodation rooms within a building which can be equipped with eating and drinking services, entertainment activities and/or other facilities. Hotel consists of a classified hotel and a non-classified hotel.*
 5. *A star hotel is the business of providing an accommodation, eating and drinking as well as other services for the public by using a building or a part of a building. It is managed commercially and meets specified requirements as a star hotel (including diamonds) set forth in the decree of fostering agency. For example, five star hotel, four star hotel, and so on.*

empat dan seterusnya.

6. Tingkat penghunian kamar hotel adalah persentase banyaknya malam kamar yang dihuni terhadap banyaknya malam kamar yang tersedia.
 7. Rata-rata lamanya tamu menginap adalah banyaknya malam tempat tidur yang terpakai (malam tamu) dengan banyaknya tamu yang menginap di hotel atau akomodasi lainnya.
6. *Room occupancy rate is the number of room-nights occupied divided by the number of room-nights available, multiplied by 100 percent.*
 7. *Average length of stay is the number of bed-nights used (guest night) divided by the number of guests coming to spend the night at the accommodation.*

<https://lokuselatankab.bps.go.id>

ULASAN

Jumlah restoran/rumah makan di Kabupaten Ogan Komering Ulu Selatan pada tahun 2019 tercatat sebanyak 100 unit. Bila dibandingkan dengan tahun 2018 yang berjumlah 96 unit, terlihat peningkatan jumlah restoran sebesar 4,17 persen. Jumlah restoran/rumah makan terbanyak terdapat di Kecamatan Muaradua yaitu 49 unit.

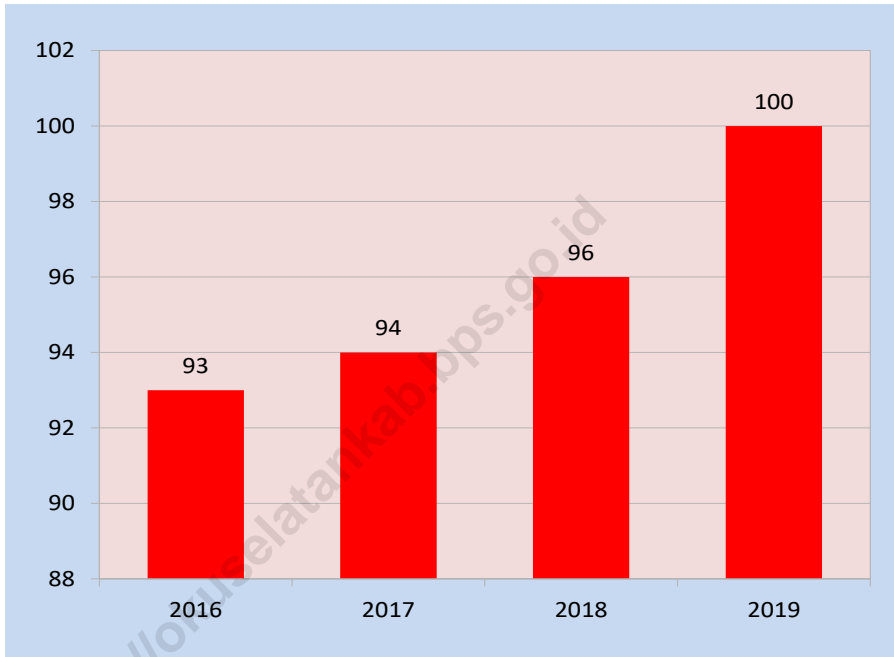
Pada tahun 2019, di Kabupaten Ogan Komering Ulu Selatan terdapat 30 unit hotel melati/penginapan/losmen. Keberadaan hotel dan akomodasi ini sebagian besar masih terkonsentrasi di Kecamatan Muaradua sebagai ibu kota kabupaten serta di Kecamatan Banding Agung sebagai pusat lokasi wisata Danau Ranau. Namun, beberapa hotel dan akomodasi juga mulai berkembang di beberapa kecamatan lain yang memiliki wilayah di sekitar lokasi wisata Danau Ranau, seperti Kecamatan Buay Pematang Ribu Ranau Tengah dan Warkuk Ranau Selatan. Perkembangan hotel dan akomodasi juga terjadi di Kecamatan Buay Rawan yang terdampak perkembangan dari Kecamatan Muaradua sebagai ibukota kabupaten.

DESCRIPTION

The number of restaurants in Ogan Komering Ulu Selatan Regency in 2019 was noted as 100 units. Compared to data in 2018 with amount of 96 units, there was an increasing number of restaurants by 4.17 percent. The largest number of restaurant was in Muaradua Subdistrict with amount of 49 units.

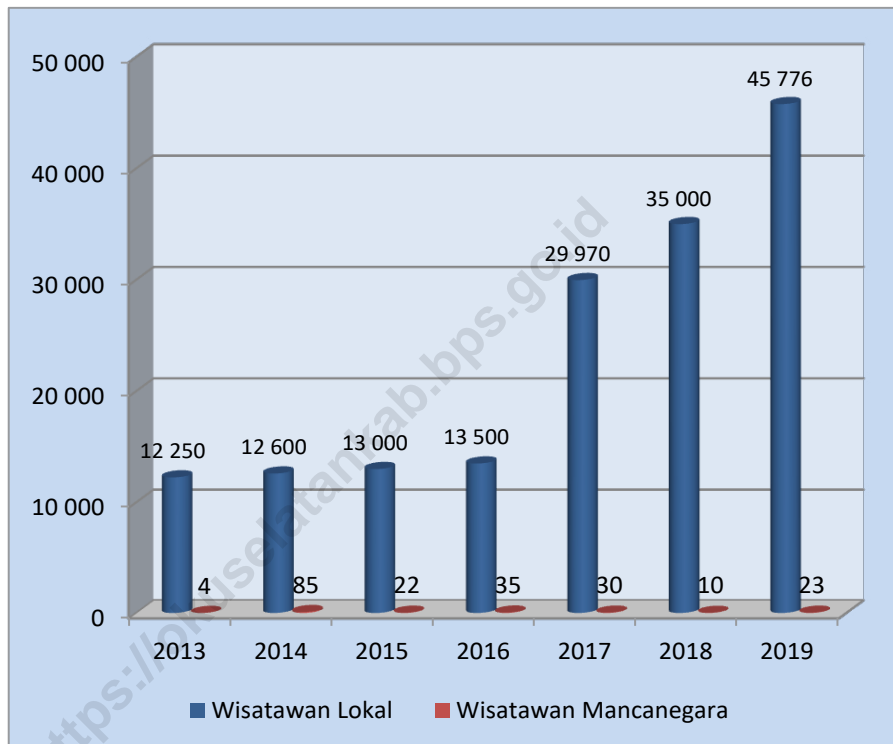
In 2019, in Ogan Komering Ulu Selatan Regency there were 25 units of jasmine hotels or cottages/inns. The location of hotel and accomodation was still mostly consentrated in Muaradua Subdistrict as the capital of the regency, and In Banding Agung Subdistrict as the center location of Ranau Lake tourist sites. However, several hotels and accomodations also began to develop in other subdistricts located around Ranau Lake, such as Buay Pematang Ribu Ranau Tengah and Warkuk Ranau Selatan Subdistrict. The development of hotel and accomodation also took place in Buay Rawan Subdsitriect, which was affected by the development of Muaradua Subdistrict as the regency capital.

Gambar 7.1 Jumlah Rumah Makan/Restoran di Kabupaten Ogan Komerling Ulu Selatan, 2016–2019
Number of Restaurants in Ogan Komerling Ulu Selatan Regency, 2016–2019



Sumber/Source : Dinas Pariwisata dan Kebudayaan Kabupaten Ogan Komerling Ulu Selatan/ *Tourism and Culture Office of Ogan Komerling Ulu Selatan Regency*

Gambar 7.2 Jumlah Wisatawan yang Berkunjung di Kabupaten Ogan Komering Ulu Selatan, 2013–2019
Figures *Number of Tourist Visits in Ogan Komering Ulu Selatan Regency, 2013–2019*



Sumber/Source : Dinas Pariwisata dan Kebudayaan Kabupaten Ogan Komering Ulu Selatan/ *Tourism and Culture Office of Ogan Komering Ulu Selatan Regency*

Tabel
Table 7.1**Jumlah Rumah Makan/Restoran Menurut Kecamatan di
Kabupaten Ogan Komering Ulu Selatan, 2016–2019**
**Number of Restaurants by Subdistrict in Ogan Komering Ulu
Selatan Regency, 2016–2019**

Kecamatan Subdistrict	2016	2017	2018	2019
(1)	(2)	(3)	(4)	(5)
Mekakau Ilir	–	–	–	–
Banding Agung	19	19	19	19
Warkuk Ranau Selatan	3	3	3	3
BPR Ranau Tengah	4	4	4	4
Buay Pemaca	–	–	–	–
Simpang	4	4	5	5
Buana Pemaca	1	1	1	1
Muaradua	42	43	44	49
Buay Rawan	3	3	3	3
Buay Sandang Aji	8	8	8	8
Tiga Dihaji	2	2	2	2
Buay Runjung	–	–	–	–
Runjung Agung	–	–	–	–
Kisam Tinggi	–	–	–	–
Muaradua Kisam	–	–	–	–
Kisam Ilir	2	2	2	2
Pulau Beringin	–	–	–	–
Sindang Danau	–	–	–	–
Sungai Are	5	5	5	4
Ogan Komering Ulu Selatan	93	94	96	100

Sumber/Source: Dinas Pariwisata dan Kebudayaan Kabupaten Ogan Komering Ulu Selatan/ *Tourism and Culture Office of Ogan Komering Ulu Selatan Regency*

Tabel
Table 7.2

**Jumlah Hotel dan Akomodasi Lainnya Menurut
Kecamatan di Kabupaten Ogan Komering Ulu Selatan,
2018 dan 2019**
*Number of Hotels and Other Accomodations by Subdistrict
in Ogan Komering Ulu Selatan Regency, 2018 and 2019*

Kecamatan Subdistrict	Hotel Bintang Star Hotel		Hotel Melati/Penginapan/Losmen Jasmine Hotel/Cottage/Inn	
	2018	2019	2018	2019
(1)	(2)	(3)	(4)	(5)
Mekakau Ilir	–	–	–	–
Banding Agung	–	–	7	8
Warkuk Ranau Selatan	–	–	1	2
BPR Ranau Tengah	–	–	5	5
Buay Pemaca	–	–	–	–
Simpang	–	–	–	–
Buana Pemaca	–	–	–	–
Muaradua	–	–	11	12
Buay Rawan	–	–	1	2
Buay Sandang Aji	–	–	–	–
Tiga Dihaji	–	–	–	–
Buay Runjung	–	–	–	–
Runjung Agung	–	–	–	–
Kisam Tinggi	–	–	–	–
Muaradua Kisam	–	–	–	–
Kisam Ilir	–	–	–	–
Pulau Beringin	–	–	–	–
Sindang Danau	–	–	–	1
Sungai Are	–	–	–	–
Ogan Komering Ulu Selatan	0	0	25	30

Sumber/Source: Dinas Pariwisata dan Kebudayaan Kabupaten Ogan Komering Ulu Selatan/ *Tourism and Culture Office of Ogan Komering Ulu Selatan Regency*

Tabel
Table 7.3

**Jumlah Wisatawan yang Berkunjung Menurut Jenis
Wisatawan di Kabupaten Ogan Komering Ulu Selatan,
2013-2019**
*Number of Tourist Visits by Type of Tourist in Ogan
Komering Ulu Selatan Regency, 2013-2019*

Tahun Year	Wisatawan Lokal Local Tourist	Wisatawan Mancanegara Foreign Tourist	Jumlah Total
(1)	(2)	(3)	(4)
2013	12 250	4	12 254
2014	12 600	85	12 685
2015	13 000	22	13 022
2016	13 500	35	13 535
2017	29 970	30	30 000
2018	35 000	10	35 010
2019	45 776	23	45 799

Sumber/Source: Dinas Pariwisata dan Kebudayaan Kabupaten Ogan Komering Ulu Selatan/ *Tourism and Culture Office of Ogan Komering Ulu Selatan Regency*

Tabel
Table 7.4**Daftar Nama Objek Wisata Menurut Kecamatan di
Kabupaten Ogan Komering Ulu Selatan, 2019**
**List of Tourism Attraction by Subdistrict in Ogan Komering
Ulu Selatan Regency, 2019**

Kecamatan Subdistrict	Desa/Kelurahan Village	Nama Objek Wisata Tourism Attraction	Jenis Wisata Type of Tourism	Jarak Dari Muaradua Distance from Muaradua (km)
(1)	(2)	(3)	(4)	(5)
Mekakau Ilir	Desa Tanjung Besar	Air Terjun Tujuh Panggung	Wisata Alam	55
		Air Terjun Kepayang	Wisata Alam	52
	Desa Teluk Agung	Batu Bertangkap	Wisata Sejarah	70
		Sumber Air Panas	Wisata Alam	63
	Desa Pulau Duku	Batu Peti	Wisata Sejarah	65
		Batu Sejajar	Wisata Sejarah	65
Desa Galang Tinggi	Batu Tapak Puyang	Wisata Sejarah	80	
Desa Sri Menanti	Batu Marmer	Wisata Alam	78	
Banding Agung	Kel. Bandar Agung Ranau	Danau Ranau	Wisata Alam	55
		Makam Si Pahit Lidah	Wisata Religi	55
	Desa Sugi Waras	Batu Tapal	Wisata Sejarah	57
		Batulesung	Wisata Sejarah	57
		Batu Kursi	Wisata Sejarah	57
		Batu Bersusun	Wisata Sejarah	57
		Keramat Seranjang	Wisata Religi	57
		Desa Sura Baya	Lamban Tuha	Wisata Budaya
		Keramat Umpu Batin Tuha	Wisata Religi	53
	Desa Iii Telanai	Luang Betung	Wisata Alam	64
	Desa Sura Baya	Keramat Tanjung Kedatun	Wisata Religi	64
	Desa Surabaya Timur	Water Boom	Wisata Tirta	55
	Desa Tanjung Agung	Air Terjun La'ai	Wisata Alam	58
Desa Rantau Nipis	Air Terjun Niagara	Wisata Alam	54	
Warkuk Ranau Selatan	Desa Kota Batu	Pemandian Air Panas	Wisata Alam	60
		Gunung Semining	Wisata Alam	60
		Pulau Marisa (Tanjung Kejang)	Wisata Alam	60
	Desa Tanjung Jati	Air Terjun Jati	Wisata Alam	58
		Pemandangan Tanjung Indah	Wisata Alam	58
		Sawah Bertingkat	Wisata Alam	58
	Desa Villa	Balai Benih Ikan	Wisata Buatan	56
		Sumber Mata Air Jernih	Wisata Alam	56
		Sawah Bertingkat	Wisata Buatan	56
	Desa Bedeng Tiga	Air Terjun Kembar	Wisata Alam	57

Lanjutan Tabel/Continued Table 7.4

Kecamatan Subdistrict	Desa/Kelurahan Village	Nama Objek Wisata Tourism Attraction	Jenis Wisata Type of Tourism	Jarak Dari Muaradua Distance from Muaradua (km)
(1)	(2)	(3)	(4)	(5)
BPR Ranau Tengah	Desa Gunung Raya	Perkebunan Kopi	Wisata Alam	59
		Pelatihan Gajah	Penangkaran	59
	Desa Tanjung Baru	Air Terjun	Wisata Alam	45
		Desa Jepara	Candi Jepara	Wisata Budaya
	Lamban Tuha		Wisata Budaya	45
	Batu Kebayan		Wisata Sejarah	45
	Batu Mega		Wisata Sejarah	45
	Pantai Danau Ranau		Wisata Alam	50
	Rumah Adat		Wisata Budaya	50
	Desa Subik	Makam Leluhur	Wisata Religi	50
		Air Terjun Subik	Wisata Alam	50
		Villa Pusri	Wisata Buatan	50
Pantai Danau Ranau		Wisata Alam	50	
Air Terjun Manduriang		Wisata Alam	35	
Desa Setingkul	Bukit Batu Bara	Wisata Alam	40	
	Desa Padang Ratu	Makam Leluhur	Wisata Religi	50
Pantai Danau Ranau		Wisata Alam	50	
Buay Pemaca	Desa Simpang Sender Utara	Air Terjun	Wisata Alam	50
		Rumah Adat	Wisata Budaya	50
	Desa Serakat Jaya	Bukit Batubara	Wisata Industri	20
		Air Terjun Seruman	Wisata Alam	25
		Danau Kuning	Wisata Alam	25
	Desa Sidodadi	Air Terjun Sungai Senulu	Wisata Alam	25
		Sub. Pelatihan Gajah	Atraksi Wisata	35
	Desa Curup	Jembatan Gantung	Wisata Buatan	30
Desa Tanjung Jaya		Menher	Situs Pubakala	30
	Air Terjun Curup Payung	Wisata Alam	30	
Simpang	Durian Sembilan	Air Terjun Curup Temiang	Wisata Alam	23
		Tebing Batu	Wisata Alam	40
	Desa Simpang	Danau Asmara	Wisata Alam	20
		Air Terjun Papan	Wisata Alam	20
		Gua Kelambit	Wisata Alam	20

Lanjutan Tabel/Continued Table 7.4

Kecamatan Subdistrict	Desa/Kelurahan Village	Nama Objek Wisata Tourism Attraction	Jenis Wisata Type of Tourism	Jarak Dari Muaradua Distance from Muaradua (km)
(1)	(2)	(3)	(4)	(5)
	Desa Bungin Campang	Air Terjun Bukit Gerba	Wisata Alam	30
		Gua Kelambit	Wisata Alam	45
Buana Pemaca	Desa Gemiung	Danau Kasmaran	Wisata Alam	20
	Desa Jaga Raga	Kereta Kencana	Wisata Sejarah	15
Muaradua	Kel. Pasar Muaradua	Taman Kota (Alun-Alun)	Taman Kota	0
	Kel. Batu Belang Jaya	Water Boom (Water Park)	Wisata Air	4
	Desa Datar	Air Terjun Curup Datar	Wisata Alam	20
	Desa Gunung Tiga	Makam Puyang Mambang Sakti	Wisata Religi	8
		Makam Puyang Minak Balak Seribu	Wisata Religi	8
		Makam Puyang Putri	Wisata Religi	8
	Desa Suka Banjar	Makam Puyang H. Abdullah	Wisata Religi	11
		Lubuk Kolam	Wisata Alam	11
	Desa Mehinggjin	Air Terjun Mehinggjin	Wisata Alam	13
		Terowongan 50 Km	Wisata Sejarah	13
		Batu Badak	Wisata Sejarah	13
	Desa Pelangki	Goa Kelambit	Wisata Alam	3
		Goa Serawo	Wisata Alam	3
		Makam Puyang Empu Serawan	Wisata Religi	3
		Makam Puyang Sekuntai	Wisata Religi	3
	Desa Pendagan	Air Terjuk Lengkuk	Wisata Alam	40
		Air Terjun Rejab	Wisata Alam	40
Buay Rawan	Desa Gunung Cahya	Danau Halim	Wisata Alam	12
		Taman Makam Pahlawan	Wisata Sejarah	15
		Air Terjun Lumai	Wisata Alam	8
		Lugur Mas Gedung	Wisata Alam	8
Buay Sandang Aji	Desa Gunung Terang	Batu Pasir Beras Pasir	Wisata Sejarah	11
		Batu Perahu Telungkup	Wisata Sejarah	11
	Desa Madura	Batu Ciuman	Wisata Sejarah	11
	Desa Kenali	Gua Asmara	Wisata Alam	16
		Air Terjun Pius	Wisata Alam	30
	Desa Tanjung Menang Ilir	Danau Upungan	Wisata Alam	30

Lanjutan Tabel/Continued Table 7.4

Kecamatan Subdistrict	Desa/Kelurahan Village	Nama Objek Wisata Tourism Attraction	Jenis Wisata Type of Tourism	Jarak Dari Muaradua Distance from Muaradua (km)	
(1)	(2)	(3)	(4)	(5)	
		Makam Puyang Sembrani Sakti	Wisata Religi	24	
		Air Terjun Hurangan	Wisata Alam	24	
Tiga Dihaji	Desa Sukarame	Air Terjun Sekupui	Wisata Alam	24	
		Desa Suka Bumi (Pauh)	Air Terjun Kebayan	Wisata Alam	28
		Sumur Putri	Wisata Sejarah	28	
		Batu Pengaringan	Wisata Sejarah	28	
		Sumur Kuning	Wisata Alam	28	
		Tebat Balak	Wisata Alam	28	
		Batu Lesung	Wisata Sejarah	28	
		Batu Situs Tapak Kerbau	Wisata Sejarah	28	
		Benteng Perang Pauh	Wisata Sejarah	28	
	Desa Kuripan	Makam Puyang Naga Berisang	Wisata Religi	25	
		Jembatan Gantung	Wisata Buatan	25	
Buay Runjung	Desa Peninjauan	Balai Benih Ikan (Bbi)	Wisata Buatan	32	
		Kolam Air Deras	Wisata Alam	32	
Runjung Agung	Desa Saung Naga	Gua Burung Walet	Wisata Alam	30	
	Desa Gedung Wani	Air Terjun Papan	Wisata Alam	40	
			Air Terjun Curup Senakau	Wisata Alam	50
Kisam Tinggi	Desa Merpang	Air Trjun Curup Merpang	Wisata Alam	45	
		Desa Padang Bindu	Makam Puyang Bale Seribu	Wisata Religi	70
			Makam Puyang Raje Kuase	Wisata Religi	70
			Sejata Pusaka Skin	Wisata Sejarah	70
	Benteng Tinggi	Wisata Sejarah	70		
	Desa Tenang	Air Terjun Curup Embun	Wisata Alam	70	
Muaradua Kisam	Desa Tebat Gabus	Tebat Bingkuk	Wisata Alam	70	
		Desa Lawang Agung	Air Panas Kembuhak	Wisata Alam	70
			Kembuhak Badas	Wisata Alam	70
			Kembuhak Malu	Wisata Alam	70
			Kembuhak Bubuw	Wisata Alam	70
			Air Terjun Tehus	Wisata Alam	70
	Desa Gunung Gare	Air Terjun Melki	Wisata Alam	65	
		Air Terjun Saka Kiri	Wisata Alam	65	

Lanjutan Tabel/Continued Table 7.4

Kecamatan Subdistrict	Desa/Kelurahan Village	Nama Objek Wisata Tourism Attraction	Jenis Wisata Type of Tourism	Jarak Dari Muaradua Distance from Muaradua (km)
(1)	(2)	(3)	(4)	(5)
	Desa Bayur Tengah	Patung Main Sindi	Wisata Sejarah	66
		Air Terjun Sake	Wisata Alam	65
	Desa Pagar Dewa	Patung Gajah	Wisata Sejarah	60
	Desa Suka Menanti	Patung Anjing	Wisata Sejarah	63
		Lesung Batu	Wisata Sejarah	63
Kisam Ilir	Desa Campang	Air Terjun Campang	Wisata Alam	45
		Batu Jung	Wisata Sejarah	45
		Batu Meriam	Wisata Sejarah	45
		Batu Tapak Seribu	Wisata Sejarah	45
		Batu Lesung	Wisata Sejarah	45
	Desa Keban Agung	Air Terjun Keban Agung	Wisata Alam	55
	Desa Simpang Camping	Air Terjun Wisata Aik Tak Berikan	Wisata Alam	55
Runjung Agung	Desa Gedung Wani	Air Terjun Papan	Wisata Alam	40
		Air Terjun Curup Senakau	Wisata Alam	50
	Desa Merpang	Air Trjun Curup Merpang	Wisata Alam	45
Kisam Tinggi	Desa Padang Bindu	Makam Puyang Bale Seribu	Wisata Religi	70
		Makam Puyang Raje Kuase	Wisata Religi	70
		Sejata Pusaka Skin	Wisata Sejarah	70
		Benteng Tinggi	Wisata Sejarah	70
	Desa Tenang	Air Terjun Curup Embun	Wisata Alam	70
	Desa Tebat Gabus	Tebat Bingkuk	Wisata Alam	70
Muaradua Kisam	Desa Lawang Agung	Air Panas Kembuhak	Wisata Alam	70
		Kembuhak Badas	Wisata Alam	70
		Kembuhak Malu	Wisata Alam	70
		Kembuhak Bubuw	Wisata Alam	70
		Air Terjun Tehus	Wisata Alam	70
	Desa Gunung Gare	Air Terjun Melki	Wisata Alam	65
		Air Terjun Saka Kiri	Wisata Alam	65
	Desa Bayur Tengah	Patung Main Sindi	Wisata Sejarah	66
		Air Terjun Sake	Wisata Alam	65
	Desa Pagar Dewa	Patung Gajah	Wisata Sejarah	60
	Desa Suka Menanti	Patung Anjing	Wisata Sejarah	63

Lanjutan Tabel/*Continued Table 7.4*

Kecamatan <i>Subdistrict</i>	Desa/Kelurahan <i>Village</i>	Nama Objek Wisata <i>Tourism Attraction</i>	Jenis Wisata <i>Type of Tourism</i>	Jarak Dari Muaradua <i>Distance from Muaradua</i> (km)	
(1)	(2)	(3)	(4)	(5)	
Klsam Ilir	Desa Campang	Lesung Batu	Wisata Sejarah	63	
		Air Terjun Campang	Wisata Alam	45	
		Batu Jung	Wisata Sejarah	45	
		Batu Meriam	Wisata Sejarah	45	
		Batu Tapak Seribu	Wisata Sejarah	45	
		Batu Lesung	Wisata Sejarah	45	
Pulau Beringin	Desa Keban Agung	Air Terjun Keban Agung	Wisata Alam	55	
	Desa Simpang Camping	Air Terjun Wisata Aik Tak Berikan	Wisata Alam	55	
	Pulau Beringin	Makam Puyang Serunting Sakti	Wisata Sejarah	63	
		Air Terjun 100 Meter	Wisata Alam	73	
		Air Terjun 10 Panggung	Wisata Alam	73	
		Desa Gunung Batu	Air Muncar	Wisata Alam	73
	Desa Kemu	Air Terjun 7 Papan	Wisata Alam	73	
		Piano Tue	Wisata Benda	50	
		Lemari Tue	Wisata Benda	50	
		Rumah Adat Suku Semendo	Wisata Budaya	50	
Desa Aromantai		Air Panas Gemuhak	Wisata Alam	60	
		Air Terjun Kubang	Wisata Alam	60	
Sindang Danau	Desa Ulu Danau	Danau Rakihan	Wisata Alam	80	
		Mata Air Kucing	Wisata Alam	80	
		Air Terjun	Wisata Alam	80	
		Mata Air Kucing	Wisata Alam	80	
		Desa Pemantang Danau	Sumber Air Jernih	Wisata Alam	75
			Makam Puyang Air Rambutan	Wisata Religi	75
Sungai Are	Desa Muara Sindang	Makam Puyang Rakse Baya	Wisata Religi	75	
	Desa Sadau	Potensi Tambang Emas	Wisata Alam	90	
	Desa Ujan Mas	Air Terjun	Wisata Alam	94	

Sumber/*Source*: Dinas Pariwisata dan Kebudayaan Kabupaten Ogan Komering Ulu Selatan/ *Tourism and Culture Office of Ogan Komering Ulu Selatan Regency*

Tabel
Table 7.5

Rata-Rata Lama Menginap Tamu dan Tingkat Penghunian Kamar Hotel dan Akomodasi Lainnya Menurut Bulan di Kabupaten Ogan Komering Ulu Selatan, 2018
Average Length of Stay and Room Occupancy Rate of Hotels and Other Accomodations by Month in Ogan Komering Ulu Selatan Regency, 2018

Bulan <i>Month</i>	Rata-Rata Lama Menginap (hari) <i>Average Length of Stay (day)</i>	Tingkat Penghunian Kamar (persen) <i>Room Occupancy Rate (percent)</i>
(1)	(2)	(3)
Januari/ <i>January</i>	1,12	12,47
Februari/ <i>February</i>	1,91	13,14
Maret/ <i>March</i>	2,74	10,72
April/ <i>April</i>	2,07	14,63
Mei/ <i>May</i>	1,76	8,86
Juni/ <i>June</i>	1,27	9,66
Juli/ <i>July</i>	1,92	14,54
Agustus/ <i>August</i>	1,00	8,09
September/ <i>September</i>	1,08	6,38
Oktober/ <i>October</i>	1,09	17,71
November/ <i>November</i>	1,17	12,02
Desember/ <i>December</i>	1,34	10,28
Rata-Rata/Average	1,47	11,54

Sumber/*Source*: Dinas Pariwisata dan Kebudayaan Kabupaten Ogan Komering Ulu Selatan/ *Tourism and Culture Office of Ogan Komering Ulu Selatan Regency*

Tabel
Table 7.6





Rata-Rata Lama Menginap Tamu Asing dan Domestik Menurut Bulan di Kabupaten Ogan Komering Ulu Selatan (hari), 2018
Average Length of Stay of Foreign and Domestic Visitors by Month in Ogan Komering Ulu Selatan Regency (day), 2018

Bulan Month	Tamu Asing Foreign Visitor	Tamu Domestik Domestic Visitor
(1)	(2)	(3)
Januari/January	0,00	1,12
Februari/February	0,00	1,91
Maret/March	0,00	2,74
April/April	0,00	2,07
Mei/May	0,00	1,76
Juni/June	0,00	1,27
Juli/July	0,00	1,92
Agustus/August	0,00	1,00
September/September	1,00	1,09
Oktober/October	0,00	1,09
November/November	0,00	1,17
Desember/December	0,00	1,34
Rata-Rata/Average	1,00	1,48

Sumber/Source: Dinas Pariwisata dan Kebudayaan Kabupaten Ogan Komering Ulu Selatan/ *Tourism and Culture Office of Ogan Komering Ulu Selatan Regency*

8 Transportasi dan Komunikasi *Transportation and Communication*

Panjang Jalan (KM) Menurut Kondisi Jalan

	2017	2018	2019
 Baik/Good	262.763	195.363	215.958
 Sedang/Moderate	291.565	345.313	328.518
 Rusak/Damage	291.565	345.313	328.518
 Rusak Berat/Severely Damage	73.654	71.510	69.710

PENJELASAN TEKNIS

1. Kendaraan bermotor adalah setiap kendaraan yang digerakkan oleh peralatan teknik yang ada pada kendaraan tersebut, biasanya digunakan untuk angkutan orang atau barang di atas jalan raya selain kendaraan yang berjalan di atas rel. Kendaraan bermotor yang dicatat adalah semua jenis kendaraan kecuali kendaraan bermotor TNI/Polri dan Korps Diplomatik.
2. Mobil penumpang adalah setiap kendaraan bermotor yang dilengkapi dengan tempat duduk untuk sebanyak-banyaknya delapan orang, tidak termasuk tempat duduk untuk pengemudi, baik dilengkapi atau tidak dilengkapi bagasi.
3. Mobil bis adalah setiap kendaraan bermotor yang dilengkapi dengan tempat duduk untuk lebih dari delapan orang, tidak termasuk tempat duduk untuk pengemudi, baik dilengkapi atau tidak dilengkapi bagasi.
4. Mobil truk adalah setiap kendaraan bermotor yang digunakan untuk angkutan barang, selain mobil penumpang, mobil bis dan kendaraan bermotor roda dua.

TECHNICAL NOTES

1. *Motor vehicles are any kind of vehicles motorized by machine set up in those vehicles, they are usually used for transporting peoples or goods on roads except vehicles moving along a railway line. The data cover all kinds of motor vehicles except those belong to Indonesia Army Force Indonesian State Police and Diplomatic Corps.*
2. *Passenger cars are any motor vehicles with no more than eight seats, excluding seat for driver, it can be with or without hoot.*
3. *Buses are large passenger cars having seats for more than eight passengers, excluding seat for driver, it can be with or without hoot.*
4. *Trucks are any motor vehicles used to transport goods excluding passenger cars, buses, and motorcycles.*

- | | |
|---|--|
| <p>5. Data panjang jalan negara dan jalan provinsi bersumber dari Kementerian Pekerjaan Umum dan Perumahan Rakyat, sedangkan jalan kabupaten/kota bersumber dari Dinas Pekerjaan Umum Kabupaten/Kota, diolah dari daftar PJ-II/5.</p> | <p>5. <i>Data on the length of state and provincial roads were taken from the Ministry of Public Works and Housing, while the regency/municipality roads data were taken from Regency/Municipality Public Works Offices, based on PJ-II/5 questionnaire.</i></p> |
| <p>6. Kantor Pos adalah tempat pemberi pelayanan komunikasi tertulis dan atau surat elektronik, layanan paket, layanan logistik, layanan transaksi keuangan, dan layanan keagenan pos untuk kepentingan umum. Rumah pos berfungsi sama seperti kantor pos dan kantor pos pembantu, bedanya rumah pos biasanya terletak di daerah terpencil.</p> | <p>6. <i>Post Office is a service provider facility of written communication and or electronic mail, parcel service, logistics services, financial transaction services, and postal services to the public. Postal house has the same function as the post office and subsidiary of post office, the difference is that postal house is usually located in remote areas.</i></p> |
| <p>7. Telekomunikasi adalah setiap pemancaran, pengiriman dan atau penerimaan dari setiap informasi dalam bentuk tanda-tanda, isyarat, tulisan, gambar, suara dan bunyi melalui sistem kawat, optik, radio atau sistem elektromagnetik lainnya.</p> | <p>7. <i>Telecommunication includes every transmitting, delivering and or receiving from every information of marking, signal, article, picture, sound and voice through strand of wire system, optic, radio or other electromagnetic system.</i></p> |
| <p>8. Jaringan telekomunikasi adalah rangkaian perangkat telekomunikasi dan kelengkapannya yang digunakan dalam bertelekomunikasi.</p> | <p>8. <i>Telecommunication network is peripheral network of telecommunication and its equipment used in the means of telecommunication.</i></p> |
| <p>9. Telepon bergerak seluler adalah perangkat telekomunikasi elektronik yang mempunyai kemampuan dasar yang sama</p> | <p>9. <i>Cellular mobile phone is an electronic telecommunication device which has the same basic capabilities with fixed cables,</i></p> |

dengan telepon tetap kabel, namun dapat dibawa ke mana-mana (portable, mobile) dan tidak perlu disambungkan dengan jaringan telekomunikasi kabel. Selain berfungsi sebagai telepon, telepon selular modern biasanya mendukung layanan tambahan seperti Short Messages Services (SMS), Multimedia Messages Service (MMS), e-mail dan akses Internet, aplikasi bisnis dan permainan, serta fotografi. Saat ini, Indonesia mempunyai dua sistem jaringan telepon bergerak selular yaitu Global System for Mobile Telecommunications (GSM) dan CDMA.

but can be taken anywhere (portable, mobile) and does not need to be connected to the wired telecommunications networks. In addition to functioning as a telephone, modern mobile phone typically supports additional services such as Short Messages Services (SMS), Multimedia Messages Service (MMS), e-mail and access to the Internet, business applications and games, as well as photography. Currently, Indonesia has two cellular mobile telephone network system that are GSM (Global System for Mobile Telecommunications) and Code Division Multiple Access (CDMA).

ULASAN**DESCRIPTION****Transportasi**

Pemerintah daerah telah mengatur dan memantau pembangunan dan peningkatan sarana jalan dan jembatan, serta berusaha melakukan peningkatan kualitas jalan setiap tahunnya. Pada tahun 2019, panjang jalan di Kabupaten Ogan Komering Ulu Selatan adalah 708,129 km. Dari total panjang jalan tersebut, 46,49 persen permukaan jalan telah diaspal, 9,15 persen kerikil, 10,65 persen masih tanah, dan 33,71 persen memiliki jenis permukaan lainnya, termasuk beton. Berdasarkan kondisi jalan, 30,50 persen jalan dalam kondisi baik, 46,39 persen dalam kondisi sedang, 13,27 persen dalam kondisi rusak ringan, dan 9,48 persen dalam kondisi rusak berat.

Jumlah kendaraan bermotor roda empat di Kabupaten Ogan Komering Ulu Selatan pada tahun 2019 sebanyak 649 unit kendaraan, meningkat sebanyak 5,02 persen dibandingkan tahun 2018 yang sebanyak 618 unit kendaraan.

Komunikasi

Pada tahun 2019 jumlah kantor pos pembantu di Kabupaten Ogan Komering Ulu Selatan sebanyak 5 kantor. Selain pengiriman surat, kantor pos juga melayani pengiriman paket dan wesel pos. Pada tahun 2019, jumlah surat yang didistribusikan sebanyak 36.773 pucuk surat. Sementara

Transportation

The local government has arranged and monitored the construction and improvement of road and bridge facilities, and also has tried to improve the road quality every year. In 2019, the length of road in Ogan Komering Ulu Selatan Regency is 708.129 km. Of the total length of road, 46.49 percent of the road surface has been paved, 9.15 percent is gravel, 10.65 percent is still land, and 33.71 percent has other types of surface, including concrete surface. Based on road conditions, 30.50 percent of roads are in good condition, 46.39 percent in moderate conditions, 13.27 percent in mildly damaged conditions, and 9.48 percent in heavily damaged conditions.

The number of four wheels vehicles in Ogan Komering Ulu Selatan Regency in 2019 were 649 units vehicles, increased about 5.02 percent compared to 2018 by 618 units vehicles.

Communication

In 2019, the number of auxiliary post offices in Ogan Komering Ulu Selatan Regency was 5 offices. In addition to sending mail, the post office also provides parcels and postal money delivery. In 2019, the number of letters distributed was 36,773 letters. While the number of postal parcels distributed was

jumlah paket pos yang didistribusikan berjumlah 9.661 paket pos.

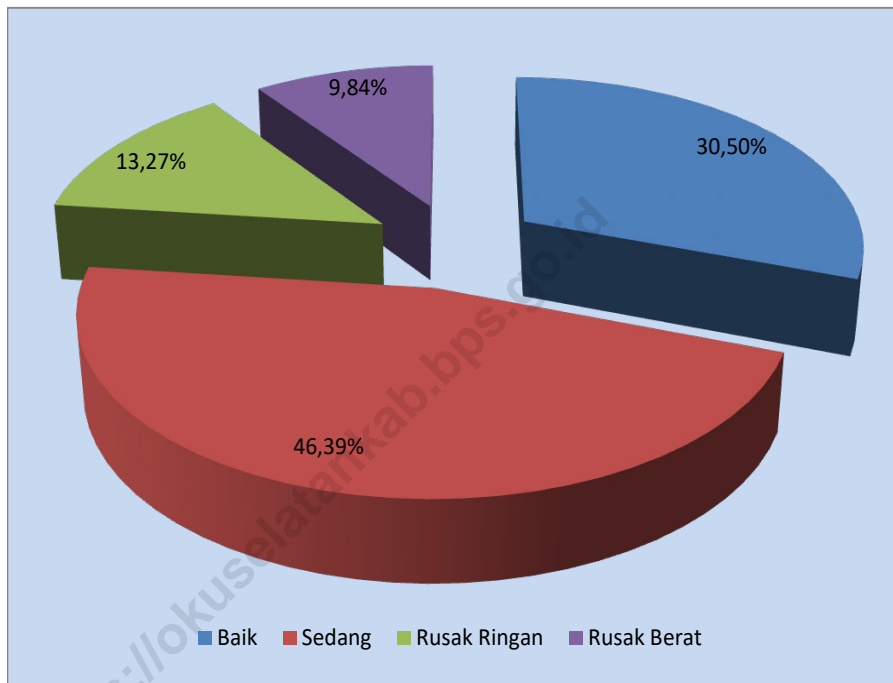
Untuk fasilitas penunjang komunikasi telepon seluler, pada tahun 2019 telah ada 89 unit pemancar telepon seluler, meningkat sebesar 3,49 persen dibandingkan tahun 2018 sejumlah 86 unit.

9,661 postal parcels.

For cellular communication support facilities, in 2019 there were 89 units of base transimition services, an increased of 3.49 percent compated to 2018 of 86 units.

<https://lokuselatankab.bps.go.id>

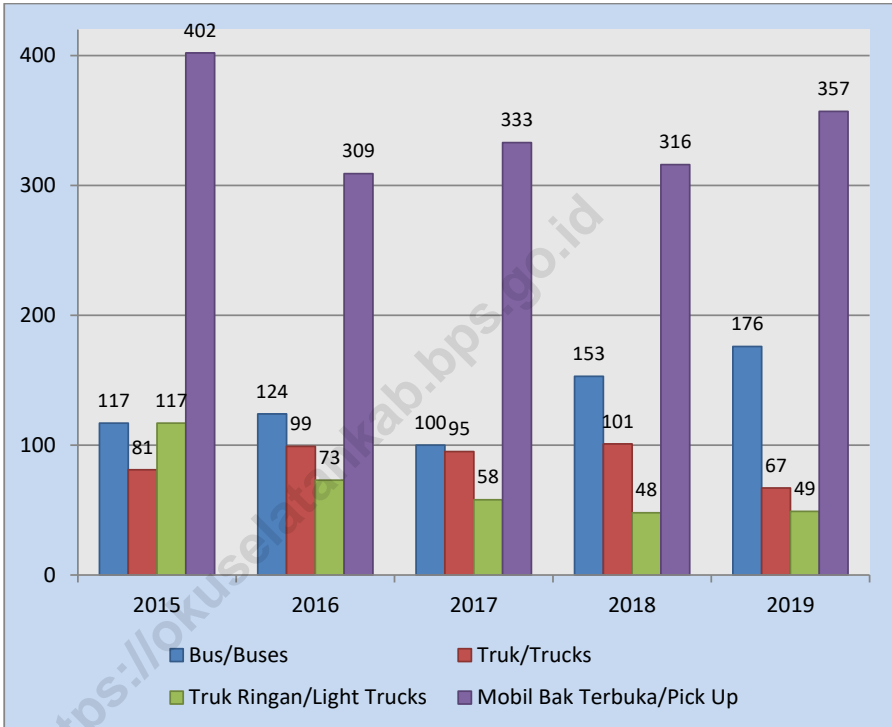
Gambar 8.1 Panjang Jalan Menurut Kondisi Jalan di Kabupaten Ogan Komerling Ulu Selatan (%), 2019
Figures 8.1 Length of Roads by Road Condition in Ogan Komerling Ulu Selatan Regency (%), 2019



Sumber/Source: Dinas Pekerjaan Umum dan Penataan Ruang Kabupaten Ogan Komerling Ulu Selatan/ Public Work and Spatial Structure Office of Ogan Komerling Ulu Selatan Regency

Gambar 8.2
Figures

Jumlah Kendaraan Menurut Jenis Kendaraan di Kabupaten Ogan Komering Ulu Selatan, 2015-2019
Number of Vehicles by Type of Vehicles in Ogan Komering Ulu Selatan Regency, 2015-2019



Sumber/Source: Dinas Perhubungan Kabupaten Ogan Komering Ulu Selatan/ *Transportation Office of Ogan Komering Ulu Selatan Regency*

8.1 TRANSPORTASI TRANSPORTATION

Tabel 8.1.1 **Panjang Jalan Menurut Tingkat Kewenangan Pemerintahan di Kabupaten Ogan Komering Ulu Selatan (km), 2017–2019**
Table 8.1.1 **Length of Roads by Level of Government Authority in Ogan Komering Ulu Selatan Regency (km), 2017–2019**

Tingkat Kewenangan Pemerintahan Level of Government Authority	2017	2018	2019
(1)	(2)	(3)	(4)
Negara/State	–	–	–
Provinsi/Province	–	–	–
Kabupaten/Kota Regency/Municipality	708,129	708,129	708,129
Jumlah/Total	708,129	708,129	708,129

Sumber/Source: Dinas Pekerjaan Umum dan Penataan Ruang Kabupaten Ogan Komering Ulu Selatan/ *Public Work and Spatial Structure Office of Ogan Komering Ulu Selatan Regency*

Tabel
Table 8.1.2

**Panjang Jalan Menurut Jenis Permukaan Jalan di
Kabupaten Ogan Komering Ulu Selatan (km), 2017–
2019**
*Length of Roads by Type of Road Surface in Ogan Komering
Ulu Selatan Regency (km), 2017–2019*

Jenis Permukaan Jalan <i>Type of Road Surface</i>	2017	2018	2019
(1)	(2)	(3)	(4)
Aspal/ <i>Paved</i>	490,812	323,631	329,231
Kerikil/ <i>Gravel</i>	101,817	64,583	64,783
Tanah/ <i>Soil</i>	90,651	82,194	75,394
Lainnya/ <i>Others</i>	24,849	237,721	238,721
Jumlah/<i>Total</i>	708,129	708,129	708,129

Sumber/*Source*: Dinas Pekerjaan Umum dan Penataan Ruang Kabupaten Ogan Komering Ulu Selatan/ *Public Work and Spatial Structure Office of Ogan Komering Ulu Selatan Regency*

Tabel 8.1.3 **Panjang Jalan Menurut Kondisi Jalan di Kabupaten Ogan Komerling Ulu Selatan (km), 2017–2019**
Table *Length of Roads by Condition of Roads in Ogan Komerling Ulu Selatan Regency (km), 2017–2019*

Kondisi Jalan <i>Condition of Roads</i>	2017	2018	2019
(1)	(2)	(3)	(4)
Baik/ <i>Good</i>	262,763	195,363	215,958
Sedang/ <i>Moderate</i>	291,565	345,313	328,518
Rusak/ <i>Damage</i>	80,147	95,943	93,943
Rusak Berat/ <i>Severely Damage</i>	73,654	71,510	69,710
Jumlah/Total	708,129	708,129	708,129

Sumber/*Source*: Dinas Pekerjaan Umum dan Penataan Ruang Kabupaten Ogan Komerling Ulu Selatan/ *Public Work and Spatial Structure Office of Ogan Komerling Ulu Selatan Regency*

Tabel
Table 8.1.4

Panjang Jalan Menurut Kecamatan dan Tingkat Kewenangan Pemerintahan di Kabupaten Ogan Komering Ulu Selatan (km), 2019
Length of Roads by Subdistrict and Level of Government Authority in Ogan Komering Ulu Selatan Regency (km), 2019

Kecamatan Subdistrict	Negara State	Provinsi Province	Kabupaten Regency	Jumlah Total
(1)	(2)	(3)	(4)	(5)
Mekakau Ilir	0	0	0,816	0,816
Banding Agung	0	0	116,125	116,125
Warkuk Ranau Selatan	0	0	31,269	31,269
BPR Ranau Tengah	0	0	32,055	32,055
Buay Pemaca	0	0	105,258	105,258
Simpang	0	0	9,000	9,000
Buana Pemaca	0	0	15,063	15,063
Muaradua	0	0	55,753	55,753
Buay Rawan	0	0	29,252	29,252
Buay Sandang Aji	0	0	49,225	49,225
Tiga Dihaji	0	0	11,282	11,282
Buay Runjung	0	0	67,053	67,053
Runjung Agung	0	0	73,000	73,000
Kisam Tinggi	0	0	22,700	22,700
Muaradua Kisam	0	0	51,766	51,766
Kisam Ilir	0	0	0,746	0,746
Pulau Beringin	0	0	29,000	29,000
Sindang Danau	0	0	6,179	6,179
Sungai Are	0	0	2,587	2,587
Ogan Komering Ulu Selatan	0	0	708,129	708,129

Sumber/Source: Dinas Pekerjaan Umum dan Penataan Ruang Kabupaten Ogan Komering Ulu Selatan/ *Public Work and Spatial Structure Office of Ogan Komering Ulu Selatan Regency*

Tabel 8.1.5 **Jumlah Kendaraan Bermotor Menurut Jenis Kendaraan di Kabupaten Ogan Komering Ulu Selatan, 2015–2019**
Number of Registered Motor Vehicles by Type of Vehicles in Ogan Komering Ulu Selatan Regency, 2015–2019

Jenis Kendaraan Type of Vehicles	2017	2018	2019
(1)	(2)	(3)	(4)
Mobil Penumpang/Passenger Cars	1 478	1 845	2 091
Bus/Buses	79	106	100
Truk/Trucks	305	373	361
Sepeda Motor/Motorcycle	18 265	18 876	18 481
Lainnya/Others	785	943	1 073
Jumlah/Total	20 912	22 143	22 106

Catatan/Note: Mobil Penumpang : sedan+jeep+minibus/ Passenger cars are accumulation of sedans, jeeps, and mini busses
 Sepeda Motor : kendaraan roda 2 + kendaraan roda 3/ Motorcycles are accumulation of two and three wheeled vehicles
 Lainnya : ransus + pickup/ Others are ransus and pick up cars

Sumber/Source: Badan Pendapatan Daerah Provinsi Sumatera Selatan/ Revenues of Region Service of Sumatera Selatan Province

Tabel 8.1.6 **Jumlah Kendaraan Angkutan Menurut Jenis Kendaraan di Kabupaten Ogan Komering Ulu Selatan, 2017–2019**
Number of Transport Vehicles by Type of Vehicles in Ogan Komering Ulu Selatan Regency, 2017–2019

Jenis Kendaraan Type of Vehicles	2015	2016	2017	2018	2019
(1)	(2)	(3)	(4)	(5)	(6)
Bus/Buses	117	124	100	153	176
Truk/Trucks	81	99	95	101	67
Truk Ringan/Light Trucks	117	73	58	48	49
Mobil Bak Terbuka/Pick Up	402	309	333	316	357
Jumlah/Total	717	605	586	618	649

Sumber/Source: Dinas Perhubungan Kabupaten Ogan Komering Ulu Selatan/ Transportation Office of Ogan Komering Ulu Selatan Regency

8.2 KOMUNIKASI COMMUNICATION

Tabel 8.2.1 **Jumlah Kantor Pos Pembantu Menurut Kecamatan di Kabupaten Ogan Komering Ulu Selatan, 2016–2019**
Number of Post Offices Subsidiaries by Subdistrict in Ogan Komering Ulu Selatan Regency, 2016–2019

Kecamatan Subdistrict	2016	2017	2018	2019
(1)	(2)	(3)	(4)	(5)
Mekakau Ilir	0	0	0	0
Banding Agung	0	0	0	0
Warkuk Ranau Selatan	0	0	0	0
BPR Ranau Tengah	1	1	1	1
Buay Pemaca	0	0	0	0
Simpang	1	1	1	1
Buana Pemaca	0	0	0	0
Muaradua	1	1	1	1
Buay Rawan	0	0	0	0
Buay Sandang Aji	0	0	0	0
Tiga Dihaji	0	0	0	0
Buay Runjung	0	0	0	0
Runjung Agung	0	0	0	0
Kisam Tinggi	0	0	0	0
Muaradua Kisam	1	1	1	1
Kisam Ilir	0	0	0	0
Pulau Beringin	1	1	1	1
Sindang Danau	0	0	0	0
Sungai Are	0	0	0	0
Ogan Komering Ulu Selatan	5	5	5	5

Sumber/Source: Kantor Pos Baturaja/ Post Office of Baturaja

Tabel
Table 8.2.2

Jumlah Surat Terdaftar yang Dikirim dan Diterima Menurut Bulan di Kabupaten Ogan Komering Ulu Selatan, 2018 dan 2019
Number of Registered Sent and Accepted Letters by Month in Ogan Komering Ulu Selatan Regency, 2018 and 2019

Bulan Month	Surat Dikirim Sent Letters		Surat Diterima Accepted Letters	
	2018	2019	2018	2019
(1)	(2)	(3)	(4)	(5)
Januari/January	442	462	2 113	2 246
Februari/February	450	278	2 941	3 135
Maret/March	395	419	2 310	2 200
April/April	393	326	976	1 018
Mei/May	355	297	2 136	1 981
Juni/June	207	210	1 547	1 633
Juli/July	479	606	1 702	1 600
Agustus/August	408	311	1 859	1 906
September/September	428	383	1 623	1 516
Oktober/October	594	318	1 441	1 550
November/November	386	341	1 738	1 597
Desember/December	361	225	1 404	12 215
Jumlah/Total	4 900	4 176	19 677	32 597

Sumber/Source: Kantor Pos Baturaja/ Post Office of Baturaja

Tabel
Table 8.2.3**Jumlah Paket Pos yang Dikirim dan Diterima Menurut Bulan di Kabupaten Ogan Komering Ulu Selatan, 2018 dan 2019**
Number of Sent and Accepted Post Package by Month in Ogan Komering Ulu Selatan Regency, 2018 and 2019

Bulan Month	Paket Dikirim Sent Post Parcel		Paket Diterima Accepted Post Parcel	
	2018	2019	2018	2019
(1)	(2)	(3)	(4)	(5)
Januari/January	124	139	691	710
Februari/February	85	81	608	633
Maret/March	113	106	702	681
April/April	91	96	779	839
Mei/May	107	122	653	740
Juni/June	78	55	549	393
Juli/July	126	148	761	867
Agustus/August	81	102	813	744
September/September	98	117	734	616
Oktober/October	84	90	628	823
November/November	97	69	645	523
Desember/December	66	73	755	894
Jumlah/Total	1 152	1 198	8 320	8 463

Sumber/Source: Kantor Pos Baturaja/ Post Office of Baturaja

Tabel
Table 8.2.4

Jumlah Pemancar Telepon Seluler Menurut Kecamatan dan Pemilik Menara di Kabupaten Ogan Komering Ulu Selatan, 2019

Number of Base Transmition Services (BTS) by Subdistrict and Operator in Ogan Komering Ulu Selatan Regency, 2019

Kecamatan Subdistrict	PT. Telkomsel	PT. Indosat	PT. XL Axiata	PT. Daya Mitra Telekomunikasi (Dayamitratel)
(1)	(2)	(3)	(4)	(5)
Mekakau Ilir	1	–	–	–
Banding Agung	2	–	–	1
Warkuk Ranau Selatan	–	–	–	1
BPR Ranau Tengah	1	1	–	–
Buay Pemaca	1	1	1	1
Simpang	1	1	–	–
Buana Pemaca	1	–	–	1
Muaradua	1	1	–	2
Buay Rawan	1	1	1	–
Buay Sandang Aji	2	–	–	1
Tiga Dihaji	–	–	–	–
Buay Runjung	1	–	–	–
Runjung Agung	1	–	–	1
Kisam Tinggi	1	1	–	2
Muaradua Kisam	1	1	–	2
Kisam Ilir	1	–	–	–
Pulau Beringin	2	–	–	1
Sindang Danau	–	–	–	–
Sungai Are	–	–	–	–
Ogan Komering Ulu Selatan	18	7	2	13

Lanjutan Tabel/Continued Table 8.2.4

Kecamatan Subdistrict	PT. Tower Bersama Group (TBG)	PT. Quattro International	PT. Inti Bangun Sejahtera	PT. Solusi Tunas Pratama (Solusindo)
(1)	(5)	(6)	(7)	(8)
Mekakau Ilir	2	–	1	–
Banding Agung	1	–	–	–
Warkuk Ranau Selatan	1	–	–	1
BPR Ranau Tengah	–	–	1	–
Buay Pemaca	–	–	–	1
Simpang	–	–	–	1
Buana Pemaca	1	–	–	–
Muaradua	3	1	–	1
Buay Rawan	1	–	–	–
Buay Sandang Aji	4	2	–	–
Tiga Dihaji	1	–	–	–
Buay Runjung	1	–	–	–
Runjung Agung	1	–	–	–
Kisam Tinggi	1	–	–	–
Muaradua Kisam	–	–	1	1
Kisam Ilir	1	–	1	1
Pulau Beringin	3	–	–	–
Sindang Danau	2	–	–	–
Sungai Are	1	–	–	–
Ogan Komering Ulu Selatan	24	3	4	6

Lanjutan Tabel/*Continued Table* 8.2.4

Kecamatan <i>Subdistrict</i>	PT. Profesi Telekomunikasi Indonesia (Protelindo)	PT. Gihon Telekomunikasi Indonesia	Jumlah <i>Total</i>
(1)	(9)	(10)	(11)
Mekakau Ilir	–	–	4
Banding Agung	1	–	5
Warkuk Ranau Selatan	1	1	5
BPR Ranau Tengah	1	1	5
Buay Pemaca	–	–	5
Simpang	–	–	3
Buana Pemaca	–	–	3
Muaradua	2	2	13
Buay Rawan	–	–	4
Buay Sandang Aji	1	–	10
Tiga Dihaji	–	–	1
Buay Runjung	1	–	3
Runjung Agung	–	–	3
Kisam Tinggi	–	–	5
Muaradua Kisam	–	–	6
Kisam Ilir	–	–	4
Pulau Beringin	1	–	7
Sindang Danau	–	–	2
Sungai Are	–	–	1
Ogan Komering Ulu Selatan	8	4	89

Sumber/*Source*: Dinas Komunikasi dan Informatika Kabupaten Ogan Komering Ulu Selatan/ *Communication and Information Office of Ogan Komering Ulu Selatan Regency*

9

Perbankan, Koperasi, dan Harga-Harga

Banking, Cooperative and Prices

Jumlah Koperasi Aktif
Kabupaten OKU Selatan
2019



2017

47 Koperasi



2018

39 Koperasi



2019

31 Koperasi



PENJELASAN TEKNIS**TECHNICAL NOTES**

- | | |
|---|--|
| <p>1. Data statistik perbankan bersumber dari Bank Indonesia dan Otoritas Jasa Keuangan.</p> | <p>1. <i>Banking statistics are obtained from the Bank Indonesia and Financial Services Authority.</i></p> |
| <p>2. Kantor bank terdiri dari Kantor Cabang (KC), Kantor Cabang Pembantu (KCP), dan kantor di bawah KCP.</p> | <p>2. <i>Bank offices consist of branch office (KC), sub branch office (KCP), and offices under KCP.</i></p> |
| <p>3. Data koperasi yang disajikan meliputi:</p> <ul style="list-style-type: none"> a. Jumlah usaha koperasi b. Volume usaha koperasi c. Sisa hasil usaha | <p>3. <i>Types of cooperatives data include :</i></p> <ul style="list-style-type: none"> <i>a. Number of cooperatives</i> <i>b. Asset scale of cooperative</i> <i>c. Net profit</i> |
| <p>4. Koperasi adalah badan usaha yang beranggotakan orang seorang atau badan hukum koperasi dengan melandaskan kegiatannya berdasarkan prinsip koperasi sekaligus sebagai gerakan ekonomi rakyat yang berdasar atas asas kekeluargaan.</p> | <p>4. <i>Cooperative is an establishment that its members are people or establishments with legal status of cooperative and its activities based on people economic movement.</i></p> |
| <p>5. Sisa hasil usaha koperasi merupakan pendapatan koperasi yang diperoleh dalam satu tahun buku dikurangi dengan biaya, penyusutan, dan kewajiban lainnya termasuk pajak dalam tahun buku yang bersangkutan.</p> | <p>5. <i>Net profit of cooperative is gross income in one year minus expenses, depreciation, and other liabilities including taxes in current year.</i></p> |
| <p>6. Data harga yang disajikan meliputi:</p> <ul style="list-style-type: none"> a. Harga eceran beras b. Harga eceran beberapa jenis barang | <p>6. <i>Price statistics covers:</i></p> <ul style="list-style-type: none"> <i>a. Retail prices of rice</i> <i>b. Retail prices of several commodities</i> |

7. Rata-rata harga eceran beras diolah dari survei mingguan Badan Pusat Statistik (BPS) di beberapa kota. Karena beragamnya kualitas beras di masing-masing kota, maka harga yang disajikan adalah rata-rata harga beras tertimbang.
 8. Rata-rata harga eceran nasional beberapa jenis barang yang diolah dari hasil survei mingguan BPS dalam publikasi ini terbatas hanya pada 10 komoditas.
 9. Rata-rata harga eceran beberapa jenis barang yang diolah dari hasil survei bulanan BPS Provinsi Sumatera Selatan.
 10. Rata-rata harga grosir atau perdagangan besar beberapa komoditas unggulan diolah dari hasil survei bulanan BPS Provinsi Sumatera Selatan.
7. *The average retail price of rice is compiled through the weekly price survey conducted by the BPS-Statistics Indonesia in several cities. Due to the different qualities of rice in each city, the weighted average price of rice is used.*
 8. *The national average retail prices of several commodities which are compiled from the weekly price survey conducted by BPS-Statistics Indonesia for the purpose of this publication are limited to 10 commodities.*
 9. *The average retail prices of several commodities are compiled from the weekly price survey conducted by BPS- Statistics of Sumatera Selatan Province.*
 10. *Average whole sale price or large trading price of some leading monthly surveys conducted by BPS-Statistics of Sumatera Selatan Province.*

ULASAN**DESCRIPTION****Perbankan**

Keberadaan lembaga keuangan seperti perbankan di suatu daerah akan sangat membantu perkembangan ekonomi daerah tersebut. Dengan adanya fasilitas kredit yang diberikan oleh perbankan, dapat membantu masyarakat dalam penyediaan permodalan. Jika masalah kekurangan modal dapat teratasi, diharapkan dunia usaha akan lebih aktif bergerak dan berkembang.

Posisi pinjaman yang diberikan oleh perbankan pada akhir tahun 2019 di Kabupaten Ogan Komering Ulu Selatan mencapai 1.059,31 miliar rupiah. Sementara itu, posisi kredit usaha mikro, kecil, dan menengah pada akhir tahun 2019 mencapai 242,26 miliar rupiah.

Koperasi

Pada tahun 2019, di Kabupaten Ogan Komering Ulu Selatan terdapat 31 unit koperasi aktif. Jumlah koperasi terbanyak terletak di Kecamatan Muaradua yaitu 12 unit koperasi. Berdasarkan jenis koperasi, jumlah terbesar adalah koperasi dengan kategori lainnya sebanyak 11 unit, diikuti oleh koperasi simpan pinjam sebanyak 9 unit, dan koperasi serba usaha sebanyak 4 unit.

Banking

The existence of financial institutions such as banking in a region will greatly assist the economic development of the region. With the credit facilities provided by banks, it can help the public in provision of capital. If the lack of capital problem can be solved, then the business world will more actively grow and develop.

The outstanding of loans provided by banks at the end of 2019 in Ogan Komering Ulu Selatan Regency reached 1,059.31 billion rupiahs. Meanwhile, the outstanding of banks credits to micro, small and medium scale enterprise at the end of 2019 reached 242.26 billion rupiahs.

Cooperative

In 2019, in Ogan Komering Ulu Selatan Regency there were 31 units of cooperatives. The largest number of cooperatives is located in Muaradua Subdistrict, which was 12 units of cooperatives. Based on the types of cooperatives, the largest number were 11 units of other type of cooperatives, followed by 9 units of savings and loan cooperatives and 4 units of multi-business cooperatives.

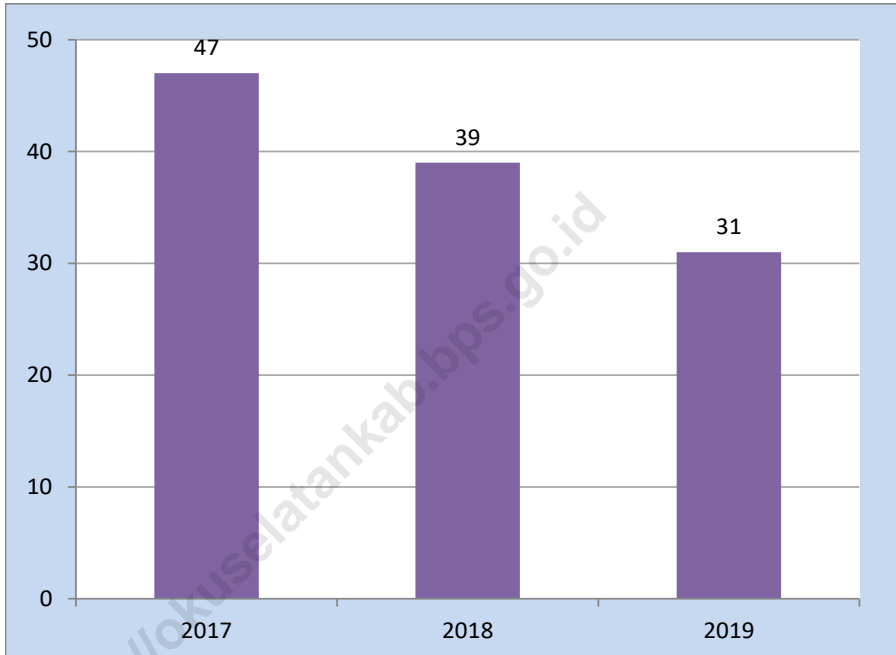
Harga-Harga

Secara umum, perkembangan harga eceran rata-rata beberapa barang kebutuhan pokok di Kabupaten Ogan Komering Ulu Selatan masih cukup stabil. Kenaikan terhadap beberapa harga barang biasanya terjadi pada saat Bulan Ramadhan dan Hari Raya Idul Fitri. Harga eceran rata-rata komoditi beras berkisar antara Rp. 9.000 sampai dengan Rp. 11.000.

Prices

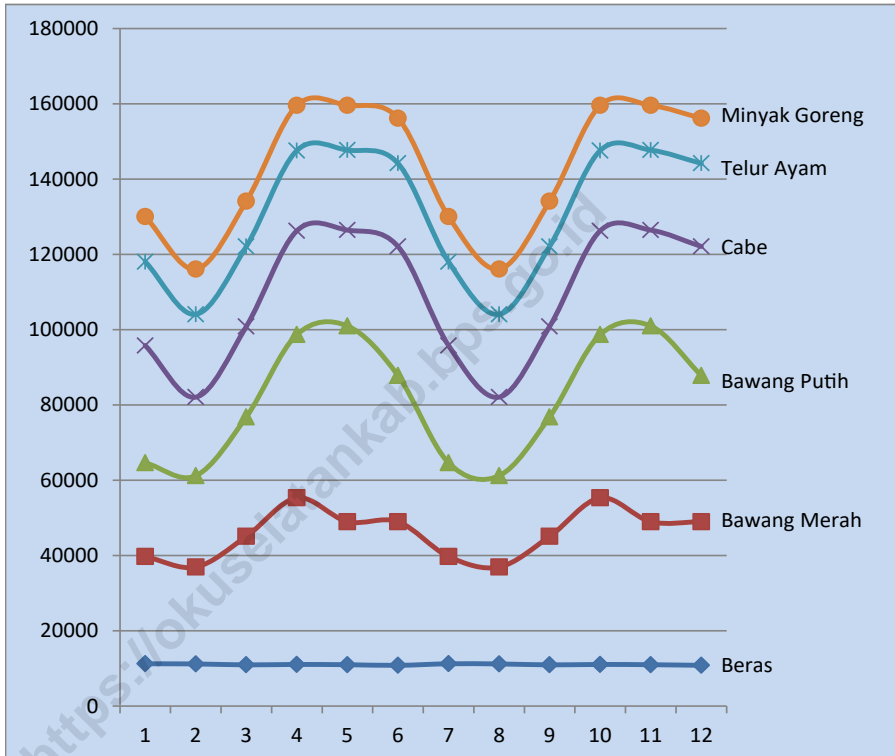
Generally, the development of mean retail price of some basic need goods was fairly stable. The increases of some prices usually happen in Ramadhan Month and Idul Fitri Day. The mean retail price of commodity rice was range between IDR 9,000 to IDR 11,000.

Gambar 9.1 Jumlah Koperasi Aktif di Kabupaten Ogan Komering Ulu Selatan, 2017-2019
Number of Active Cooperatives in Ogan Komering Ulu Selatan Regency, 2017-2019



Sumber/Source: Dinas Koperasi, Usaha Kecil Menengah, Perindustrian, dan Perdagangan Kabupaten Ogan Komering Ulu Selatan/
Cooperative, Small Scale Establishment, Industry and Trade Office of Ogan Komering Ulu Selatan Regency

Gambar 9.2 Harga Eceran Beberapa Jenis Barang Menurut Bulan di Kabupaten Ogan Komering Ulu Selatan, 2019
Figures 9.2 Retail Price of Some Types of Goods by Month in Ogan Komering Ulu Selatan Regency, 2019



Sumber/Source: Dinas Ketahanan Pangan Kabupaten Ogan Komering Ulu Selatan/ Food Security Service of Ogan Komering Ulu Selatan Regency

Tabel
Table 9.1**Jumlah Koperasi Aktif Menurut Kecamatan di Kabupaten
Ogan Komering Ulu Selatan, 2016–2019**
*Number of Active Cooperatives by Subdistrict in Ogan
Komering Ulu Selatan Regency, 2016–2019*

Kecamatan Subdistrict	2016	2017	2018	2019
(1)	(2)	(3)	(4)	(5)
Mekakau Ilir	...	5	3	3
Banding Agung	...	1	1	0
Warkuk Ranau Selatan	...	0	0	0
BPR Ranau Tengah	...	3	3	3
Buay Pemaca	...	4	3	3
Simpang	...	0	0	0
Buana Pemaca	...	3	2	0
Muaradua	...	13	14	12
Buay Rawan	...	2	1	1
Buay Sandang Aji	...	4	4	3
Tiga Dihaji	...	0	0	0
Buay Runjung	...	3	1	1
Runjung Agung	...	0	0	0
Kisam Tinggi	...	1	1	0
Muaradua Kisam	...	0	0	0
Kisam Ilir	...	3	2	2
Pulau Beringin	...	0	0	0
Sindang Danau	...	4	4	3
Sungai Are	...	1	0	0
Ogan Komering Ulu Selatan	...	47	39	31

Sumber/Source: Dinas Koperasi, Usaha Kecil Menengah, Perindustrian, dan Perdagangan Kabupaten Ogan Komering Ulu Selatan/
Cooperative, Small Scale Establishment, Industry and Trade Office of Ogan Komering Ulu Selatan Regency

Tabel
Table 9.2**Jumlah Koperasi Menurut Jenis Koperasi dan Kecamatan di Kabupaten Ogan Komering Ulu Selatan, 2019**
Number of Cooperative by Kind of Cooperative and Subdistrict in Ogan Komering Ulu Selatan Regency, 2019

Kecamatan Subdistrict	Jenis Koperasi/ Kind of Cooperative					
	KUD	KPRI	KOPKAR	KOPPAS	KOPTAN	KOPWAN
(1)	(2)	(3)	(4)	(5)	(6)	(7)
Mekakau Ilir	–	–	–	–	–	–
Banding Agung	–	–	–	–	–	–
Warkuk Ranau Selatan	–	–	–	–	–	–
BPR Ranau Tengah	–	–	–	–	–	–
Buay Pemaca	–	–	–	–	–	–
Simpang	–	–	–	–	–	–
Buana Pemaca	–	–	–	–	–	–
Muaradua	–	–	–	2	–	3
Buay Rawan	–	–	–	–	–	–
Buay Sandang Aji	–	–	–	–	1	–
Tiga Dihaji	–	–	–	–	–	–
Buay Runjung	–	–	–	–	–	–
Runjung Agung	–	–	–	–	–	–
Kisam Tinggi	–	–	–	–	–	–
Muaradua Kisam	–	–	–	–	–	–
Kisam Ilir	–	–	–	–	–	–
Pulau Beringin	–	–	–	–	–	–
Sindang Danau	–	–	–	–	–	1
Sungai Are	–	–	–	–	–	–
Ogan Komering Ulu Selatan	0	0	0	2	1	4

Lanjutan Tabel/*Continued Table 9.2*

Kecamatan <i>Subdistrict</i>	Jenis Koperasi/ Kind of Cooperative				Jumlah <i>Total</i>
	KJKS	KSP	KSU	Lainnya <i>Other</i>	
(1)	(8)	(9)	(10)	(11)	(12)
Mekakau Ilir	–	–	–	3	3
Banding Agung	–	–	–	–	0
Warkuk Ranau Selatan	–	–	–	–	0
BPR Ranau Tengah	–	1	1	1	3
Buay Pemaca	–	–	2	1	3
Simpang	–	–	–	–	0
Buana Pemaca	–	–	–	–	0
Muaradua	–	6	1	–	12
Buay Rawan	–	–	–	1	1
Buay Sandang Aji	–	1	–	1	3
Tiga Dihaji	–	–	–	–	0
Buay Runjung	–	–	–	1	1
Runjung Agung	–	–	–	–	0
Kisam Tinggi	–	–	–	–	0
Muaradua Kisam	–	–	–	–	0
Kisam Ilir	–	–	–	2	2
Pulau Beringin	–	–	–	–	0
Sindang Danau	–	1	–	1	3
Sungai Are	–	–	–	–	0
Ogan Komering Ulu Selatan	0	9	4	11	31

Sumber/*Source*: Dinas Koperasi, Usaha Kecil Menengah, Perindustrian, dan Perdagangan Kabupaten Ogan Komering Ulu Selatan/
Cooperative, Small Scale Establishment, Industry and Trade Office of Ogan Komering Ulu Selatan Regency

Tabel
Table 9.3**Jumlah Aktiva Rupiah dan Valuta Asing Bank Umum dan Bank Perkreditan Rakyat Menurut Bulan di Kabupaten Ogan Komering Ulu Selatan (juta rupiah), 2018 dan 2019****Total Commercial and Rural Banks' Assets in Rupiah and Foreign Currency by Month in Ogan Komering Ulu Selatan Regency (million rupiahs), 2018 and 2019**

Bulan Month	2018	2019
(1)	(2)	(2)
Januari/January	517 294	494 913
Februari/February	522 160	495 137
Maret/March	520 776	495 297
April/April	531 897	495 297
Mei/May	553 345	...
Juni/June	538 636	496 590
Juli/July	532 057	501 217
Agustus/August	552 040	507 785
September/September	586 781	504 628
Oktober/October	577 573	507 895
November/November	585 535	534 353
Desember/December	608 306	532 584

Sumber/Source: Statistik Ekonomi Keuangan Daerah Sumatera Selatan, Bank Indonesia/ *Regional Economic Financial Statistics of Sumatera Selatan, Bank Indonesia*

Tabel
Table 9.4

Posisi Simpanan Masyarakat Dalam Rupiah dan Valuta Asing Bank Umum dan Bank Perkreditan Rakyat Menurut Bulan di Kabupaten Ogan Komering Ulu Selatan (juta rupiah), 2019

Outstanding of Private Deposit in Rupiah and Foreign Currency of Commercial and Rural Banks by Month in Ogan Komering Ulu Selatan Regency (million rupiahs), 2019

Bulan Month	Giro Demand Deposit	Simpanan Berjangka Time Deposit	Tabungan Saving Deposit	Jumlah Total
(1)	(2)	(3)	(3)	(4)
Januari/January	88 056	124 070	259 627	471 753
Februari/February	92 645	216 183	243 440	552 268
Maret/March	93 944	212 934	236 455	543 332
April/April	77 594	238 423	233 662	549 679
Mei/May	104 987	225 508	249 247	579 742
Juni/June	104 698	229 800	288 432	622 931
Juli/July	104 126	230 698	295 320	630 144
Agustus/August	116 979	233 155	282 771	632 904
September/September	106 606	237 902	277 085	621 592
Oktober/October	64 540	236 298	271 038	571 876
November/November	181 182	160 837	270 996	613 015
Desember/December	31 868	108 891	327 884	468 643

Sumber/Source: Statistik Ekonomi Keuangan Daerah Sumatera Selatan, Bank Indonesia/ *Regional Economic Financial Statistics of Sumatera Selatan, Bank Indonesia*

Tabel
Table 9.5

Posisi Pinjaman yang Diberikan Dalam Rupiah dan Valuta Asing Bank Umum dan Bank Perkreditan Rakyat Menurut Jenis Penggunaan di Kabupaten Ogan Komering Ulu Selatan (juta rupiah), 2019
Outstanding of Loans in Rupiah and Foreign Currency of Commercial and Rural Banks by Type of Loans in Ogan Komering Ulu Selatan Regency (million rupiahs), 2019

Bulan Month	Modal Kerja Working Capital	Investasi Investment	Konsumsi Consumption	Jumlah Total
(1)	(2)	(3)	(3)	(4)
Januari/January	203 944	25 941	710 880	940 766
Februari/February	211 863	26 463	716 732	955 058
Maret/March	212 153	26 259	720 719	959 131
April/April	210 157	30 646	734 788	975 591
Mei/May	214 031	29 241	736 823	980 095
Juni/June	217 369	27 760	736 536	981 664
Juli/July	213 435	26 842	738 606	978 884
Agustus/August	213 461	25 741	756 555	995 757
September/September	218 301	25 524	794 098	1 037 923
Oktober/October	216 306	25 663	797 819	1 039 788
November/November	218 483	26 165	806 651	1 051 299
Desember/December	221 767	26 526	811 022	1 059 314

Sumber/Source: Statistik Ekonomi Keuangan Daerah Sumatera Selatan, Bank Indonesia/ *Regional Economic Financial Statistics of Sumatera Selatan, Bank Indonesia*

Tabel
Table 9.6

**Posisi Kredit Usaha Mikro, Kecil, dan Menengah
yang Diberikan Bank Umum Menurut Skala Usaha di
Kabupaten Ogan Komering Ulu Selatan (juta rupiah),
2019**
*Outstanding of Commercial Banks Credits to Micro, Small
and Medium Scale Enterprise in Ogan Komering Ulu Selatan
Regency (million rupiahs), 2019*

Bulan Month	Mikro Micro	Kecil Small	Menengah Medium	Jumlah Total
(1)	(2)	(3)	(3)	(4)
Januari/January	141 032	66 262	15 387	222 681
Februari/February	144 596	72 066	13 279	230 841
Maret/March	146 884	71 656	12 440	230 980
April/April	147 720	75 712	10 236	233 668
Mei/May	150 477	75 972	9 546	235 995
Juni/June	149 653	79 129	9 248	238 030
Juli/July	147 910	76 046	9 576	233 532
Agustus/August	148 605	76 093	8 158	232 856
September/September	151 172	77 818	8 119	237 109
Oktober/October	152 809	75 641	7 327	235 776
November/November	156 959	74 253	7 155	238 368
Desember/December	160 685	74 788	6 790	242 262

Sumber/Source: Statistik Ekonomi Keuangan Daerah Sumatera Selatan, Bank Indonesia/ *Regional Economic Financial Statistics of Sumatera Selatan, Bank Indonesia*

Tabel
Table 9.7**Posisi Kredit Usaha Mikro, Kecil, dan Menengah yang Diberikan Bank Umum Menurut Jenis Penggunaan di Kabupaten Ogan Komering Ulu Selatan (juta rupiah), 2019****Outstanding of Commercial Banks Credits to Micro, Small and Medium Scale Enterprise by Type of Credits in Ogan Komering Ulu Selatan Regency (million rupiahs), 2019**

Bulan Month	Modal Kerja Working Capital	Investasi Investment	Tidak Teridentifikasi Unidentified	Jumlah Total
(1)	(2)	(3)	(3)	(4)
Januari/January	202 277	20 405	–	222 681
Februari/February	209 990	20 852	–	230 841
Maret/March	210 267	20 712	–	230 980
April/April	208 389	25 279	–	233 668
Mei/May	212 072	23 923	–	235 995
Juni/June	215 530	22 500	–	238 030
Juli/July	211 664	21 868	–	233 532
Agustus/August	211 928	20 928	–	232 856
September/September	216 033	21 076	–	237 109
Oktober/October	213 925	21 852	–	235 776
November/November	215 881	22 486	–	238 368
Desember/December	219 014	23 248	–	242 262

Sumber/Source: Statistik Ekonomi Keuangan Daerah Sumatera Selatan, Bank Indonesia/ *Regional Economic Financial Statistics of Sumatera Selatan, Bank Indonesia*

Tabel
Table 9.8**Harga Eceran Beberapa Jenis Barang Menurut Bulan di Kabupaten Ogan Komering Ulu Selatan (rupiah), 2019**
Retail Price of Some Types of Goods by Month in Ogan Komering Ulu Selatan Regency (rupiahs), 2019

Kecamatan Subdistrict	Januari January	Februari February	Maret March	April April
(1)	(2)	(3)	(4)	(5)
Beras Premium	13 000	13 000	13 000	12 938
Beras Medium	11 010	11 000	10 875	10 938
Beras Asalan	9 720	9 613	8 988	9 350
Jagung	6 000	6 125	5 750	5 625
Kedelai	8 500	7 875	7 500	8 700
Bawang Merah	28 500	25 750	34 125	44 250
Bawang Putih	24 900	24 250	31 750	43 375
Cabai Merah Besar	24 500	16 750	19 125	19 375
Cabai Merah Keriting	36 500	19 500	26 250	34 375
Cabai Rawit	32 500	26 375	26 750	29 000
Daging Sapi Murni	130 000	130 000	130 000	130 000
Daging Ayam Ras	34 300	31 000	30 250	32 500
Telur Ayam Ras	22 250	22 000	21 250	21 313
Gula Pasir	12 000	12 000	12 000	12 000
Minyak Goreng	12 000	12 000	12 000	12 000
Tepung Terigu	7 000	7 000	7 000	7 000
Ikan Nila	31 600	31 500	31 500	32 000
Ikan Mas	30 000	30 000	30 000	32 000
Ikan Laut	25 600	25 250	25 125	25 125

Lanjutan Tabel/Continued Table 9.8

Kecamatan Subdistrict	Mei May	Juni June	Juli July	Agustus August
(1)	(6)	(7)	(8)	(9)
Beras Premium	13 000	13 000	13 000	13 000
Beras Medium	11 000	11 000	11 010	11 000
Beras Asalan	8 990	8 500	9 720	9 613
Jagung	5 200	5 000	6 000	6 125
Kedelai	9 900	9 833	8 500	7 875
Bawang Merah	38 000	38 167	28 500	25 750
Bawang Putih	52 000	38 833	24 900	24 250
Cabai Merah Besar	20 300	20 500	24 500	16 750
Cabai Merah Keriting	31 000	49 333	36 500	19 500
Cabai Rawit	25 100	33 000	32 500	26 375
Daging Sapi Murni	135 500	130 000	130 000	130 000
Daging Ayam Ras	36 300	39 000	34 300	31 000
Telur Ayam Ras	21 250	22 083	22 250	22 000
Gula Pasir	12 900	12 667	12 000	12 000
Minyak Goreng	11 900	12 000	12 000	12 000
Tepung Terigu	7 000	6 500	7 000	7 000
Ikan Nila	32 400	32 000	31 600	31 500
Ikan Mas	30 000	30 000	30 000	30 000
Ikan Laut	25 100	25 000	25 600	25 250

Lanjutan Tabel/*Continued Table 9.8*

Kecamatan Subdistrict	September September	Oktober October	Nopember November	Desember December
(1)	(10)	(11)	(12)	(13)
Beras Premium	13 000	12 938	13 000	13 000
Beras Medium	10 875	10 938	11 000	11 000
Beras Asalan	8 988	9 350	8 990	8 500
Jagung	5 750	5 625	5 200	5 000
Kedelai	7 500	8 700	9 900	9 833
Bawang Merah	34 125	44 250	38 000	38 167
Bawang Putih	31 750	43 375	52 000	38 833
Cabai Merah Besar	19 125	19 375	20 300	20 500
Cabai Merah Keriting	26 250	34 375	31 000	49 333
Cabai Rawit	26 750	29 000	25 100	33 000
Daging Sapi Murni	130 000	130 000	135 500	130 000
Daging Ayam Ras	30 250	32 500	36 300	39 000
Telur Ayam Ras	21 250	21 313	21 250	22 083
Gula Pasir	12 000	12 000	12 900	12 667
Minyak Goreng	12 000	12 000	11 900	12 000
Tepung Terigu	7 000	7 000	7 000	6 500
Ikan Nila	31 500	32 000	32 400	32 000
Ikan Mas	30 000	32 000	30 000	30 000
Ikan Laut	25 125	25 125	25 100	25 000

Sumber/Source: Dinas Ketahanan Pangan Kabupaten Ogan Komering Ulu Selatan/ *Food Security Service of Ogan Komering Ulu Selatan Regency*

10 Pengeluaran Penduduk *Population Expenditure*



Rata-Rata
Pengeluaran Perkapita
Selama Sebulan
Tahun 2019

Rp. 767.767



Rata-Rata
Pengeluaran Perkapita
Komoditas
Makanan

Rp. 457.211
(59,55%)



Rata-Rata
Pengeluaran Perkapita
Komoditas
Nonmakanan

Rp. 310.556
(40,45%)

PENJELASAN TEKNIS

1. Data pengeluaran penduduk menurut jenis pengeluaran diperoleh dari Survei Sosial Ekonomi Nasional (Susenas).
2. Data konsumsi/pengeluaran yang dikumpulkan pada Susenas dibagi menjadi dua kelompok, yaitu konsumsi makanan dan bukan makanan.
3. Konsumsi/pengeluaran makanan dirinci menjadi 215 komoditi, masing-masing dikumpulkan data kuantitas dan nilainya.
4. Untuk konsumsi bukan makanan, pada umumnya yang dikumpulkan hanya data nilainya, kecuali untuk beberapa jenis pengeluaran tertentu, seperti penggunaan listrik, air, gas, dan bahan bakar minyak (BBM) yang juga dikumpulkan kuantitasnya.
5. Pengeluaran rata-rata per kapita adalah biaya yang dikeluarkan untuk konsumsi semua anggota rumah tangga selama sebulan baik yang berasal dari pembelian, pemberian maupun produksi sendiri dibagi dengan banyaknya anggota rumah tangga dalam rumah tangga tersebut.

TECHNICAL NOTES

1. *The data on consumer expenditure according to type of expenditure are obtained from the National Socio Economic Survey.*
2. *Data of consumption/expenditure collected in Susenas are divided into two groups, namely food and nonfood consumption.*
3. *Consumption/expenditure on food covers 215 commodities, both quantity data and values are collected.*
4. *For consumption of non-food, the data collected in general are only their values, except for certain types of expenditure, such as electricity, water, gas, and fuel, which are also collected for their quantity data.*
5. *Per capita Average Expenditure is the cost spent for all household members consumption during the month, whether from purchasing, giving or own production, divided by the number of household members in the household.*

ULASAN

Perkembangan kesejahteraan penduduk dapat kita amati berdasarkan perubahan persentase pengeluaran penduduk yang dialokasikan untuk konsumsi kelompok barang non-makanan. Semakin tinggi persentase pengeluaran untuk konsumsi barang non-makanan mengindikasikan adanya perbaikan tingkat kesejahteraan masyarakat daerah tersebut.

Rata-rata pengeluaran per kapita sebulan penduduk Kabupaten Ogan Komering Ulu Selatan pada tahun 2019 adalah 767.767 rupiah. Dari total pengeluaran per kapita sebulan penduduk Kabupaten Ogan Komering Ulu Selatan, sebanyak 40,45 persen atau 310.556 rupiah diantaranya digunakan untuk konsumsi kelompok komoditas non-makanan. Sementara 59,55 persen atau 457.211 rupiah digunakan untuk konsumsi kelompok komoditas makanan.

Jika dibandingkan dengan tahun 2018, pola pengeluaran dan konsumsi rata-rata per kapita sebulan penduduk Kabupaten Ogan Komering Ulu Selatan tahun 2019 tidak mengalami perubahan proporsi untuk konsumsi kelompok komoditas makanan dan non-makanan. Namun, terdapat sedikit penurunan persentase pengeluaran dan konsumsi rata-rata perkapita sebulan penduduk untuk kelompok barang non makanan dari 41,29 persen pada tahun 2018 menjadi 40,45 persen pada tahun 2019.

DESCRIPTION

The developments of population welfare can be observed based on the changes of population expenditure percentage allocated for non-foods consumption. The higher the expenditure percentage allocated for non-foods consumption indicates an improvement of social welfare level in population.

Monthly average expenditure per capita of population in Ogan Komering Ulu Selatan Regency in 2019 was 767,767 rupiahs. From the total monthly average expenditure per capita of population in Ogan Komering Ulu Selatan Regency, as much as 40.45 percent or 310,556 rupiahs was used for non-food commodities consumption. While 59.55 percent or 457,211 rupiahs was used for food commodities consumption.

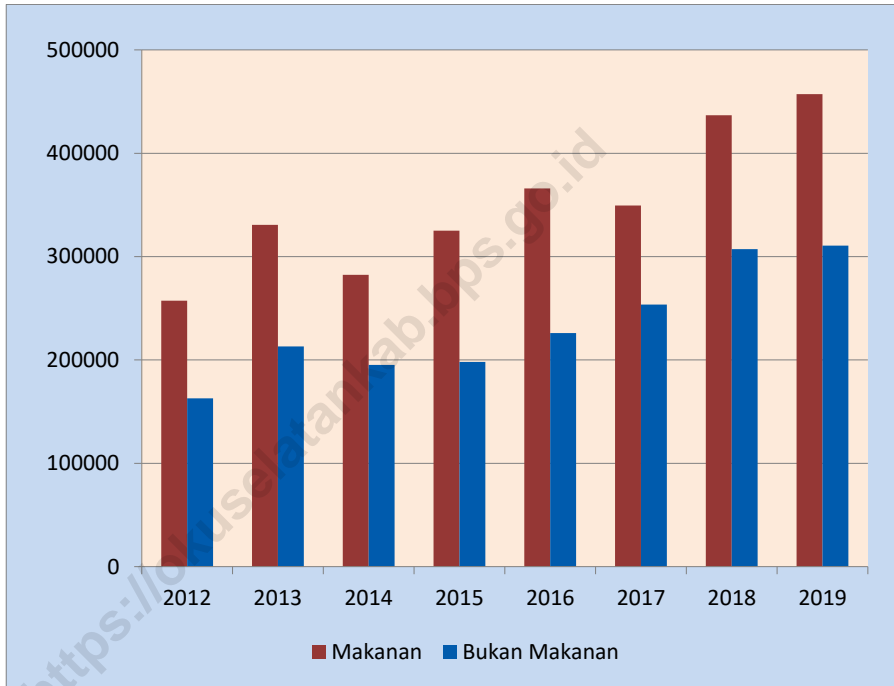
Compare to 2018, the pattern of monthly average expenditure and consumption per capita in Ogan Komering Ulu Selatan Regency in 2019 did not change in proportion of food and non-food commodities consumption. However, there was a slight decrease in the percentage of monthly average expenditure and consumption per capita of population allocated for non-food commodities consumption from 41.29 percent in 2018 to 40.45 percent in 2019.

Menurut golongan pengeluaran per kapita sebulan, pengelompokan terbesar penduduk berada di golongan pengeluaran 300.000-499.999 rupiah, yaitu sebanyak 32,89 persen dari total penduduk. Golongan pengeluaran 500.000-749.000 rupiah menempati urutan berikutnya, yaitu sebanyak 25,57 persen dari total penduduk di Kabupaten Ogan Komering Ulu Selatan.

According to per capita spending group a month, the largest groups of population expenditure was in range 300,000 to 499,999 rupiahs, which was 32.89 percent of total population. The expenditure in range 500,000 to 749,000 rupiahs ranked next, as many as 25.75 percent of total population in Ogan Komering Ulu Selatan Regency.

<https://lokuselatankab.bps.go.id>

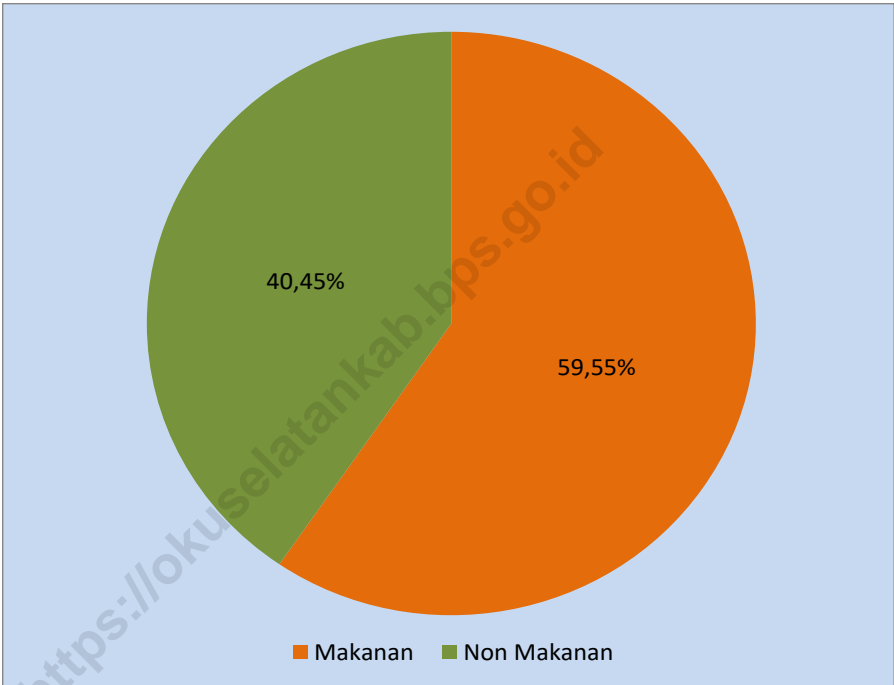
Gambar 10.1 Rata-rata Pengeluaran per Kapita Sebulan Menurut Kelompok Komoditas (rupiah) di Kabupaten Ogan Komering Ulu Selatan, 2012-2019
Figures 10.1 *Monthly Average Expenditure per Capita by Commodity Group (rupiahs) in Ogan Komering Ulu Selatan Regency, 2012-2019*



Sumber/Source: BPS, Survei Sosial Ekonomi Nasional (Susenas) Maret/BPS-Statistics Indonesia, National Socioeconomic Survey March

Gambar 10.2
Figures

Rata-rata Pengeluaran per Kapita Sebulan Menurut Kelompok Komoditas (persen) di Kabupaten Ogan Komering Ulu Selatan, 2019
Monthly Average Expenditure per Capita by Commodity Group (percent) in Ogan Komering Ulu Selatan Regency, 2019



Sumber/Source: BPS, Survei Sosial Ekonomi Nasional (Susenas) Maret/BPS-Statistics Indonesia, National Socioeconomic Survey March

Tabel
Table 10.1

Rata-rata Pengeluaran per Kapita Sebulan Menurut Kelompok Komoditas (rupiah) di Kabupaten Ogan Komering Ulu Selatan, 2018 dan 2019
Monthly Average Expenditure per Capita by Commodity Group (rupiahs) in Ogan Komering Ulu Selatan Regency, 2018 and 2019

Kelompok Komoditas/Commodity Group	2018	2019
(1)	(2)	(3)
Makanan/Food		
Padi-padian/ <i>Cereals</i>	81 624	88 322
Umbi-umbian/ <i>Tubers</i>	3 481	3 343
Ikan/udang/cumi/kerang/ <i>Fish/shrimp/common squid/shells</i>	35 949	33 535
Daging/ <i>Meat</i>	13 743	14 440
Telur dan susu/ <i>Eggs and milk</i>	26 398	26 608
Sayur-sayuran/ <i>Vegetables</i>	48 592	45 041
Kacang-kacangan/ <i>Legumes</i>	9 167	9 130
Buah-buahan/ <i>Fruits</i>	20 548	12 612
Minyak dan kelapa/ <i>Oil and coconut</i>	10 832	11 023
Bahan minuman/ <i>Beverage stuffs</i>	24 171	21 988
Bumbu-bumbuan/ <i>Spices</i>	11 606	10 423
Konsumsi lainnya/ <i>Miscellaneous food items</i>	8 377	8 904
Makanan dan minuman jadi/ <i>Prepared food and beverages</i>	72 419	90 764
Rokok/ <i>Cigarettes</i>	69 949	81 077
Jumlah makanan/Total food	436 856	457 211
Bukan makanan/Non-food		
Perumahan dan fasilitas rumah tangga/ <i>Housing and household facilities</i>	163 229	171 079
Aneka komoditas dan jasa/ <i>Goods and services</i>	68 994	70 893
Pakaian, alas kaki, dan tutup kepala/ <i>Clothing, footwear, and headgear</i>	23 137	19 301
Komoditas tahan lama/ <i>Durable goods</i>	18 699	21 534
Pajak, pungutan, dan asuransi/ <i>Taxes and insurance</i>	13 942	14 596
Keperluan pesta dan upacara/kenduri/ <i>Parties and ceremonies</i>	19 295	13 153
Jumlah bukan makanan/Total non-food	307 296	310 556
Jumlah/Total	744 152	767 767

Sumber/Source: BPS, Survei Sosial Ekonomi Nasional (Susenas) Maret/BPS-Statistics Indonesia, National Socioeconomic Survey March

Tabel
Table 10.2

Persentase Pengeluaran per Kapita Sebulan Menurut Kelompok Komoditas di Kabupaten Ogan Komering Ulu Selatan, 2018 dan 2019
Percentage of Monthly Expenditure per Capita by Commodity Group in Ogan Komering Ulu Selatan Regency, 2018 and 2019

Kelompok Komoditas/Commodity Group	2018	2019
(1)	(2)	(3)
Makanan/Food		
Padi-padian/ <i>Cereals</i>	10,97	11,50
Umbi-umbian/ <i>Tubers</i>	0,47	0,44
Ikan/udang/cumi/kerang/ <i>Fish/shrimp/common squid/shells</i>	4,83	4,37
Daging/ <i>Meat</i>	1,85	1,88
Telur dan susu/ <i>Eggs and milk</i>	3,55	3,47
Sayur-sayuran/ <i>Vegetables</i>	6,53	5,87
Kacang-kacangan/ <i>Legumes</i>	1,23	1,19
Buah-buahan/ <i>Fruits</i>	2,76	1,64
Minyak dan kelapa/ <i>Oil and coconut</i>	1,45	1,44
Bahan minuman/ <i>Beverage stuffs</i>	3,25	2,86
Bumbu-bumbuan/ <i>Spices</i>	1,56	1,36
Konsumsi lainnya/ <i>Miscellaneous food items</i>	1,13	1,16
Makanan dan minuman jadi/ <i>Prepared food and beverages</i>	9,73	11,82
Rokok/ <i>Cigarettes</i>	9,40	10,56
Jumlah makanan/Total food	58,71	59,55
Bukan makanan/Non-food		
Perumahan dan fasilitas rumah tangga/ <i>Housing and household facilities</i>	21,94	22,28
Aneka komoditas dan jasa/ <i>Goods and services</i>	9,27	9,23
Pakaian, alas kaki, dan tutup kepala/ <i>Clothing, footwear, and headgear</i>	3,11	2,51
Komoditas tahan lama/ <i>Durable goods</i>	2,51	2,80
Pajak, pungutan, dan asuransi/ <i>Taxes and insurance</i>	1,87	1,90
Keperluan pesta dan upacara/kenduri/ <i>Parties and ceremonies</i>	2,59	1,71
Jumlah bukan makanan/Total non-food	41,29	40,45
Jumlah/Total	100,00	100,00

Sumber/Source: BPS, Survei Sosial Ekonomi Nasional (Susenas) Maret/BPS-Statistics Indonesia, National Socioeconomic Survey March

Tabel
Table 10.3

Persentase Penduduk Menurut Golongan Pengeluaran Per Kapita Sebulan di Kabupaten Ogan Komering Ulu Selatan, 2018 dan 2019
Percentage of Population by Per Capita Spending Group a Month in Ogan Komering Ulu Selatan Regency, 2018 and 2019

Golongan Pengeluaran Spending Group (Rp)	2018	2019
(1)	(2)	(3)
< 150 000	0,00	0,00
150 000–199 999	0,20	0,44
200 000–299 999	8,26	3,95
300 000–499 999	27,82	32,89
500 000–749 999	26,95	25,57
750 000–999 999	13,63	13,48
1 000 000–1 499 999	16,52	14,61
> 1 500 000	6,63	9,06
Jumlah/Total	100,00	100,00

Sumber/Source: BPS, Survei Sosial Ekonomi Nasional (Susenas) Maret/BPS-Statistics Indonesia, National Socioeconomic Survey March

Tabel
Table 10.4

Rata-rata Pengeluaran per Kapita Sebulan Menurut Kelompok Komoditas dan Golongan Pengeluaran Per Kapita Sebulan (rupiah) di Kabupaten Ogan Komering Ulu Selatan, 2019
Monthly Average Expenditure per Capita by Commodity Group and Per Capita Spending Group (rupiahs) in Ogan Komering Ulu Selatan Regency, 2019

Kelompok Komoditas/Commodity Group	< 150 000	150 000–199 999	200 000–299 999
(1)	(2)	(3)	(4)
Makanan/Food			
Padi-padian/ <i>Cereals</i>	81 624	75 772	72 397
Umbi-umbian/ <i>Tubers</i>	3 481	0	438
Ikan/udang/cumi/kerang/ <i>Fish/shrimp/common squid/shells</i>	35 949	4 996	6 910
Daging/ <i>Meat</i>	13 743	0	0
Telur dan susu/ <i>Eggs and milk</i>	26 398	0	5 903
Sayur-sayuran/ <i>Vegetables</i>	48 592	10 547	21 353
Kacang-kacangan/ <i>Legumes</i>	9 167	1 499	2 242
Buah-buahan/ <i>Fruits</i>	20 548	0	750
Minyak dan kelapa/ <i>Oil and coconut</i>	10 832	4 518	4 756
Bahan minuman/ <i>Beverage stuffs</i>	24 171	7 702	12 645
Bumbu-bumbuan/ <i>Spices</i>	11 606	5 442	5 900
Konsumsi lainnya/ <i>Miscellaneous food items</i>	8 377	0	1 242
Makanan dan minuman jadi/ <i>Prepared food and beverages</i>	72 419	13 917	27 126
Rokok/ <i>Cigarettes</i>	69 949	10 579	24 584
Jumlah makanan/Total food	436 856	134 973	186 248
Bukan makanan/Non-food			
Perumahan dan fasilitas rumah tangga/ <i>Housing and household facilities</i>	163 229	47 627	47 692
Aneka komoditas dan jasa/ <i>Goods and services</i>	68 994	6 240	17 706
Pakaian, alas kaki, dan tutup kepala/ <i>Clothing, footwear, and headgear</i>	23 137	3 197	7 863
Komoditas tahan lama/ <i>Durable goods</i>	18 699	898	2 907
Pajak, pungutan, dan asuransi/ <i>Taxes and insurance</i>	13 942	1 117	1 999
Keperluan pesta dan upacara/kenduri/ <i>Parties and ceremonies</i>	19 295	0	573
Jumlah bukan makanan/Total non-food	307 296	65 320	96 447
Jumlah/Total	744 152	200 292	282 695

Lanjutan Tabel/Continued Table 10.4

Kelompok Komoditas/Commodity Group	300 000–499 999	500 000–749 999	750 000–999 999
(1)	(5)	(6)	(7)
Makanan/Food			
Padi-padian/ <i>Cereals</i>	88 088	91 175	76 506
Umbi-umbian/ <i>Tubers</i>	1 340	3 195	3 340
Ikan/udang/cumi/kerang/ <i>Fish/shrimp/common squid/shells</i>	16 664	26 984	38 162
Daging/ <i>Meat</i>	3 740	12 964	20 382
Telur dan susu/ <i>Eggs and milk</i>	14 285	20 532	29 625
Sayur-sayuran/ <i>Vegetables</i>	28 758	39 710	51 255
Kacang-kacangan/ <i>Legumes</i>	4 661	7 921	11 023
Buah-buahan/ <i>Fruits</i>	4 805	9 008	13 844
Minyak dan kelapa/ <i>Oil and coconut</i>	6 446	9 783	13 273
Bahan minuman/ <i>Beverage stuffs</i>	18 518	20 685	23 792
Bumbu-bumbuan/ <i>Spices</i>	7 711	9 143	12 538
Konsumsi lainnya/ <i>Miscellaneous food items</i>	3 795	7 781	11 912
Makanan dan minuman jadi/ <i>Prepared food and beverages</i>	40 116	68 213	116 162
Rokok/ <i>Cigarettes</i>	39 295	60 838	103 412
Jumlah makanan/Total food	278 223	387 932	525 227
Bukan makanan/Non-food			
Perumahan dan fasilitas rumah tangga/ <i>Housing and household facilities</i>	77 380	130 771	186 492
Aneka komoditas dan jasa/ <i>Goods and services</i>	24 343	49 293	76 884
Pakaian, alas kaki, dan tutup kepala/ <i>Clothing, footwear, and headgear</i>	8 075	14 176	21 239
Komoditas tahan lama/ <i>Durable goods</i>	4 828	6 723	17 934
Pajak, pungutan, dan asuransi/ <i>Taxes and insurance</i>	6 251	9 541	18 751
Keperluan pesta dan upacara/kenduri/ <i>Parties and ceremonies</i>	1 991	2 735	19 690
Jumlah bukan makanan/Total non-food	147 210	262 533	417 874
Jumlah/Total	425 433	650 465	943 101

Lanjutan Tabel/Continued Table 10.4

Kelompok Komoditas/Commodity Group	1 000 000–1 499 999	> 1 500 000	Jumlah/Total
(1)	(8)	(9)	(10)
Makanan/Food			
Padi-padian/Cereals	97 827	90 930	88 322
Umbi-umbian/Tubers	6 387	7 558	3 343
Ikan/udang/cumi/kerang/Fish/shrimp/common squid/shells	62 540	72 623	33 535
Daging/Meat	22 900	41 971	14 440
Telur dan susu/Eggs and milk	36 662	78 124	26 608
Sayur-sayuran/Vegetables	71 363	79 518	45 041
Kacang-kacangan/Legumes	16 306	17 756	9 130
Buah-buahan/Fruits	22 158	39 694	12 612
Minyak dan kelapa/Oil and coconut	17 712	20 050	11 023
Bahan minuman/Beverage stuffs	29 342	28 490	21 988
Bumbu-bumbuan/Spices	14 865	15 785	10 423
Konsumsi lainnya/Miscellaneous food items	18 364	14 663	8 904
Makanan dan minuman jadi/Prepared food and beverages	155 848	227 049	90 764
Rokok/Cigarettes	145 124	181 451	81 077
Jumlah makanan/Total food	717 399	915 663	457 211
Bukan makanan/Non-food			
Perumahan dan fasilitas rumah tangga/Housing and household facilities	295 975	460 548	171 079
Aneka komoditas dan jasa/Goods and services	118 370	241 761	70 893
Pakaian, alas kaki, dan tutup kepala/Clothing, footwear, and headgear	38 710	46 113	19 301
Komoditas tahan lama/Durable goods	33 127	119 803	21 534
Pajak, pungutan, dan asuransi/Taxes and insurance	23 064	45 479	14 596
Keperluan pesta dan upacara/kenduri/Parties and ceremonies	19 647	69 018	13 153
Jumlah bukan makanan/Total non-food	647 262	1224 483	381 449
Jumlah/Total	1364 662	2140 146	838 660

Sumber/Source: BPS, Survei Sosial Ekonomi Nasional (Susenas) Maret/BPS-Statistics Indonesia, National Socioeconomic Survey March

R p



<https://lokuselatankab.bps.go.id>



Jumlah Pedagang 2019

PENJELASAN TEKNIS**TECHNICAL NOTES**

1. Badan Hukum adalah kesatuan yuridis (hukum), teknis, dan ekonomis yang bertujuan mencari laba atau keuntungan.
 - a. Perseroan Terbatas adalah suatu badan hukum untuk menjalankan usaha yang memiliki modal terdiri dari saham-saham, yang pemiliknya memiliki bagian sebanyak saham yang dimilikinya.
 - b. CV/Firma adalah suatu persekutuan yang didirikan oleh seseorang atau beberapa orang yang mempercayakan uang atau barang.
 - c. Koperasi adalah organisasi bisnis yang dimiliki dan dioperasikan oleh orang-orang demi kepentingan bersama.
 - d. Perorangan adalah bisnis yang dimiliki, dioperasikan dan dipertanggungjawabkan oleh satu orang.
 - e. Lainnya
2. Pedagang Besar adalah pedagang yang kegiatannya membeli barang dalam jumlah yang besar dan menjualnya kembali dengan jumlah yang besar.
3. Pedagang Menengah adalah pedagang yang membeli barang dagangan dalam jumlah besar dan menjualnya kembali kepada
 1. *Law Firm is a juridical entity of law, technical, and economical which aim for profit or gain.*
 - a. *Joint-Stock Company is a legal entity to run a business consists of capital stock, which is part of owner shares.*
 - b. *Kommanditgesellschaft/Firms is organization founded by one or more person which trusted their money or shares to their leader.*
 - c. *Cooperative is a business organization owned and operated by the individual for the common interest.*
 - d. *Individual business is a business owned, operated and accounted*
 - e. *Others*
 2. *Wholesaler is a trader whose activities are buying goods in large quantities and reselling it at large quantities.*
 3. *Medium Trader is a trader whose activities are buying goods in large quantities and reselling it to small trader in a medium or small*

para pedagang kecil dalam jumlah sedang atau kecil.

4. Pedagang Kecil adalah pedagang yang membeli barang dagangan dalam jumlah sedang dan menjualnya kembali kepada konsumen akhir. Termasuk didalamnya pedagang mikro.
5. Sarana Perdagangan antara lain:
 - a. Pasar adalah tempat bertemunya pembeli dan penjual untuk melakukan transaksi jual beli atau barang atau jasa.
 - b. Toko adalah tempat tertutup yang didalamnya terjadi kegiatan perdagangan dengan jenis benda atau barang yang khusus.
 - c. Kios adalah toko kecil yang fungsinya sama dengan toko, namun memiliki ukuran lebih kecil.
 - d. Warung adalah usaha kecil milik keluarga yang berbentuk kedai, kios, toko kecil, atau restoran sederhana.

quantities.

4. *Small Trader is a trader whose activities are buying goods in medium quantities and sell it to costumer. Also, it include the micro trader.*
5. *Trading Facilities such as:*
 - a. *Market is a meeting place for buyers and sellers to make buying and selling goods or services.*
 - b. *Shop is covered in it occurs rade activities with types of objects or special items.*
 - c. *Newsstand is a small shot that functions the same as the stores, but has a smaller size.*
 - d. *Warung is a small family owned business in the form of shops, stalks, small shops, or a simple restaurant.*

ULASAN

Pada tahun 2019, di Kabupaten Ogan Komering Ulu Selatan terdapat 20 unit pasar tradisional, baik yang berupa pasar tetap maupun berupa pasar kalangan. Pasar tradisional tersebut tersebar di hampir setiap kecamatan. Pasar kalangan adalah pasar tradisional yang aktif kegiatannya pada hari-hari tertentu saja dalam seminggu.

Jumlah usaha menurut badan usaha di Kabupaten Ogan Komering Ulu Selatan pada tahun 2019 mengalami peningkatan jumlah sebesar 10,84 persen. Jumlah usaha mengalami penambahan dari 249 usaha pada tahun 2018 menjadi 276 usaha pada tahun 2019. Sementara itu, jumlah pedagang pada tahun 2018 adalah sebanyak 249 usaha perdagangan, dengan komposisi 80 pedagang besar, 11 pedagang menengah, dan 158 usaha diantaranya merupakan pedagang kecil.

Jumlah tanda daftar usaha perdagangan yang diterbitkan juga mengalami peningkatan dari 249 tanda daftar pada tahun 2018 menjadi 276 tanda daftar pada tahun 2019. Hal ini menunjukkan kondisi iklim usaha yang cukup baik sehingga mendorong pertumbuhan usaha pedagang kecil dan mikro.

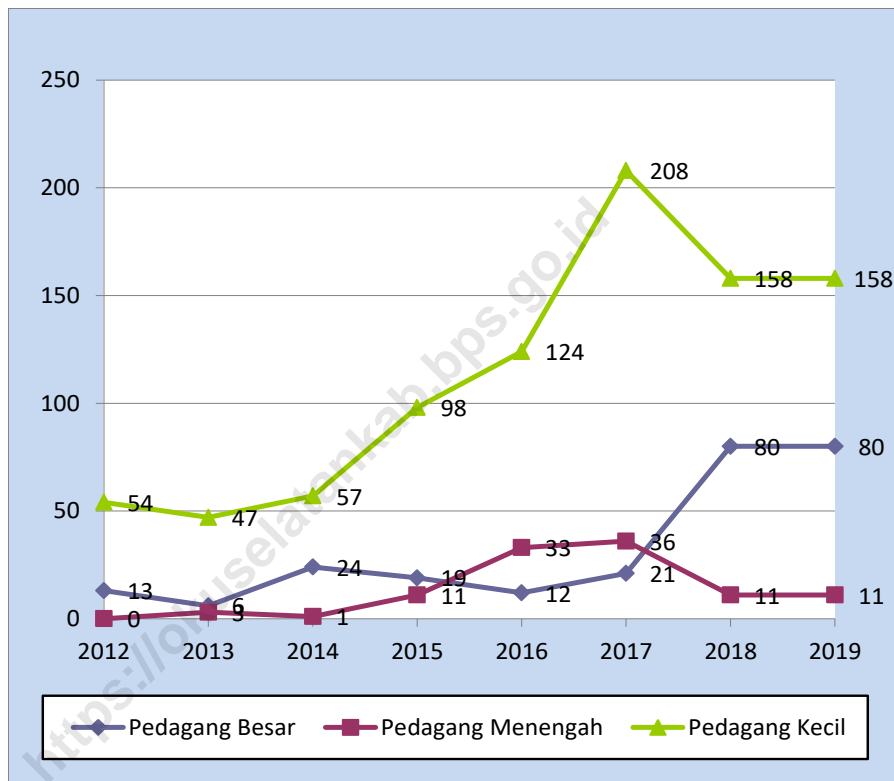
DESCRIPTION

In 2018, in Ogan Komering Ulu Selatan Regency there were 20 units of traditional market, consist of permanently active market and traditional weekly market. This traditional market scattered in almost every Subdistrict. Traditional weekly market is traditional market which active only on certain days in a week.

Number of establishment in Ogan Komering Ulu Selatan Regency in the year 2019 was increased by 10.84 percent. Number of establishment ascended from 249 establishments in 2018 to 276 establishments in 2019. Meanwhile, the number of trade establishment in 2019 were 249 units, with composition of 19 big traders, 41 middle traders, and 208 of total units are small scale traders.

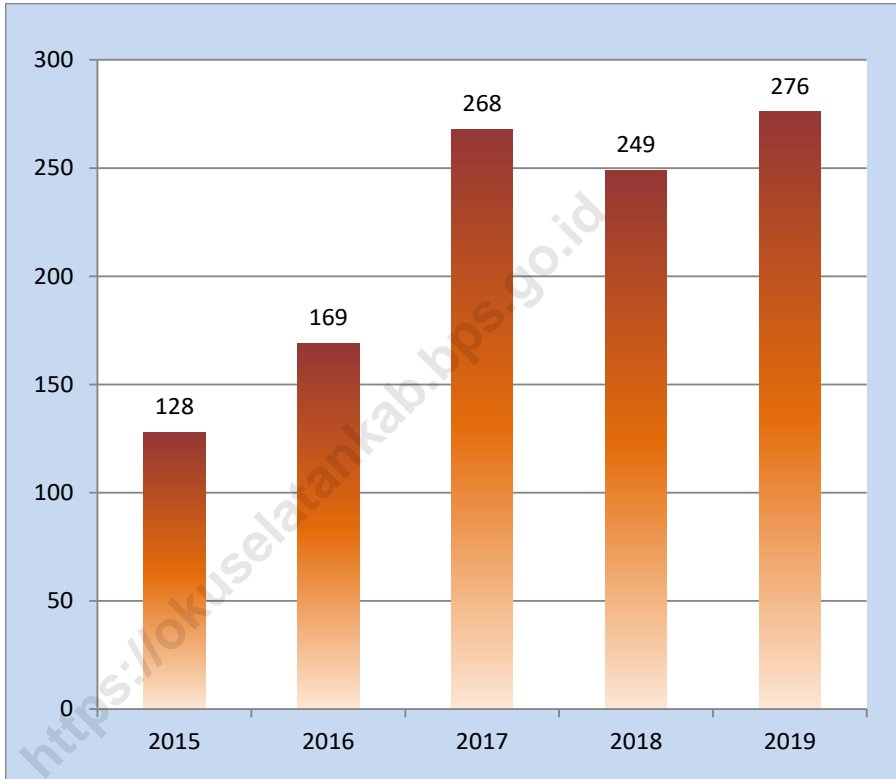
Number of trade establishment register list published has also increased from 249 registers in 2018 to 276 registers in 2019. This showed that the business environment condition was quite good to encouraged the growth of small scale and micro trader establishments.

Gambar 11.1 Jumlah Pedagang Menurut Kecamatan di Kabupaten Ogan Komering Ulu Selatan, 2012-2019
Figures 11.1 Number of Trader by Subdistrict in Ogan Komering Ulu Selatan Regency, 2012-2019



Sumber/Source: Dinas Koperasi, Usaha Kecil Menengah, Perindustrian, dan Perdagangan Kabupaten Ogan Komering Ulu Selatan/
 Cooperative, Small Scale Establishment, Industry and Trade Office of Ogan Komering Ulu Selatan Regency

Gambar 11.2 Jumlah Tanda Daftar Usaha Perdagangan di Kabupaten Ogan Komering Ulu Selatan, 2015-2019
Number of Trade Establishment Register List in Ogan Komering Ulu Selatan Regency, 2015-2019



Sumber/Source: Dinas Penanaman Modal dan Pelayanan Perizinan Terpadu Satu Pintu Kabupaten Ogan Komering Ulu Selatan/ *Capital Investment and One Way Integrated Licensing Service Office of Ogan Komering Ulu Selatan Regency*

Tabel 11.1 **Jumlah Sarana Perdagangan Menurut Jenisnya di Kabupaten Ogan Komering Ulu Selatan, 2016–2019**
Table 11.1 **Number of Trading Facilities by Type of Facility in Ogan Komering Ulu Selatan Regency, 2016–2019**

Jenis Sarana Perdagangan <i>Type of Trading Facilities</i>	2016	2017	2018	2019
(1)	(2)	(3)	(4)	(5)
Pasar/Market	13	14	16	18
Toko/Store
Kios
Warung
Jumlah/Total	13	14	16	20

Sumber/Source: Dinas Koperasi, Usaha Kecil Menengah, Perindustrian, dan Perdagangan Kabupaten Ogan Komering Ulu Selatan/
 Cooperative, Small Scale Establishment, Industry and Trade Office of Ogan Komering Ulu Selatan Regency

Tabel
Table 11.2

Jumlah Pasar Menurut Kecamatan dan Jenis Pasar di Kabupaten Ogan Komering Ulu Selatan, 2019
Number of Market by Subdistrict and Type of Market in Ogan Komering Ulu Selatan Regency, 2019

Kecamatan Subdistrict	Pasar Inpres ¹ PD ¹ Market	Pasar Semi Modern Semi Modern Market	Pasar Tradisional ² Traditional Market ²	
			Tetap Permanent	Kalangan Traditional Weekly
(1)	(2)	(3)	(4)	(5)
Mekakau Ilir	–	–	1	1
Banding Agung	–	–	1	1
Warkuk Ranau Selatan	–	–	1	1
BPR Ranau Tengah	–	–	1	–
Buay Pemaca	–	–	1	6
Simpang	–	–	1	–
Buana Pemaca	–	–	2	–
Muaradua	–	–	1	1
Buay Rawan	–	–	1	1
Buay Sandang Aji	–	–	1	2
Tiga Dihaji	–	–	1	3
Buay Runjung	–	–	2	4
Runjung Agung	–	–	1	–
Kisam Tinggi	–	–	2	1
Muaradua Kisam	–	–	1	2
Kisam Ilir	–	–	–	2
Pulau Beringin	–	–	1	5
Sindang Danau	–	–	1	1
Sungai Are	–	–	–	2
Ogan Komering Ulu Selatan	–	–	20	33

Catatan/Notes: ¹ Instruksi Presiden/ Presidential Directive

² Termasuk pasar pemerintah dan swasta (koperasi)/ Include local government and private market

Sumber/Source: Dinas Koperasi, Usaha Kecil Menengah, Perindustrian, dan Perdagangan Kabupaten Ogan Komering Ulu Selatan/
Cooperative, Small Scale Establishment, Industry and Trade Office of Ogan Komering Ulu Selatan Regency

Tabel
Table 11.3**Jumlah Usaha Menurut Badan Usaha di Kabupaten Ogan
Komerling Ulu Selatan, 2015–2019**
**Number of Establishment by Corporation Form in Ogan
Komerling Ulu Selatan Regency, 2015–2019**

Bentuk Badan Usaha Corporation Form	2015	2016	2017	2018	2019
(1)	(2)	(3)	(4)	(5)	(5)
Perseoran Terbatas (PT) <i>Join-Stock Company</i>	9	13	18	18	3
Perusahaan Comanditer (CV) <i>Kommanditgesellschaft</i>	24	37	52	69	49
Firma (Fa) <i>Firm</i>	–	–	–	–	–
Koperasi <i>Cooperative</i>	2	5	1	7	–
Perusahaan Perorangan (PP) <i>Individual Business</i>	92	114	197	155	222
Perusahaan Otobis (PO) <i>Bus Corporation</i>	1	–	–	–	–
Lainnya <i>Others</i>	–	–	–	–	2
Jumlah/Total	128	169	268	249	276

Sumber/Source: Dinas Penanaman Modal dan Pelayanan Perizinan Terpadu Satu Pintu Kabupaten Ogan Komerling Ulu Selatan/ *Capital Investment and One Way Integrated Licensing Service Office of Ogan Komerling Ulu Selatan Regency*

Tabel
Table 11.4

**Jumlah Pedagang Menurut Kecamatan di Kabupaten
Ogan Komering Ulu Selatan, 2019**
*Number of Trader by Subdistrict in Ogan Komering Ulu
Selatan Regency, 2019*

Kecamatan Subdistrict	Pedagang Besar Wholesalers	Pedagang Menengah Mid Traders	Pedagang Kecil Small Traders
(1)	(2)	(3)	(4)
Mekakau Ilir	–	–	6
Banding Agung	1	–	10
Warkuk Ranau Selatan	1	1	5
BPR Ranau Tengah	3	–	11
Buay Pemaca	2	–	14
Simpang	1	3	16
Buana Pemaca	–	–	7
Muaradua	53	6	51
Buay Rawan	7	–	5
Buay Sandang Aji	6	–	5
Tiga Dihaji	–	–	1
Buay Runjung	2	–	2
Runjung Agung	1	–	1
Kisam Tinggi	–	–	2
Muaradua Kisam	1	–	4
Kisam Ilir	–	1	1
Pulau Beringin	1	–	16
Sindang Danau	–	–	–
Sungai Are	1	–	1
Ogan Komering Ulu Selatan	80	11	158

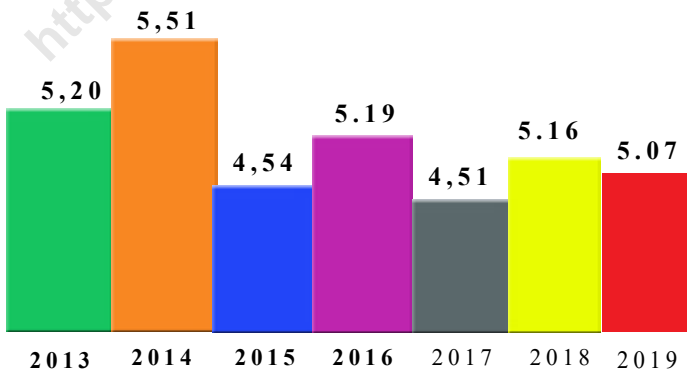
Sumber/Source: Dinas Koperasi, Usaha Kecil Menengah, Perindustrian, dan Perdagangan Kabupaten Ogan Komering Ulu Selatan/
Cooperative, Small Scale Establishment, Industry and Trade Office of Ogan Komering Ulu Selatan Regency

Tabel
Table 11.5

Jumlah Tanda Daftar Usaha Perdagangan yang Diterbitkan Menurut Golongan Usaha di Kabupaten Ogan Komering Ulu Selatan, 2015–2019
Number of Trade Establishment Register List by Establishment Group in Ogan Komering Ulu Selatan Regency, 2015–2019

Golongan Usaha Establishment Group	2015	2016	2017	2018	2019
(1)	(2)	(3)	(4)	(5)	(5)
<i>Pedagang Besar Wholesalers</i>	0	1	2	3	...
<i>Pedagang Menengah Middle Traders</i>	18	14	17	32	...
<i>Pedagang Kecil Small Scale Traders</i>	71	115	153	135	...
<i>Pedagang Mikro Micro Traders</i>	39	39	96	79	...
<i>Lainnya Others</i>	–	–	–	–	...
Jumlah/Total	128	169	268	249	276

Sumber/Source: Dinas Penanaman Modal dan Pelayanan Perizinan Terpadu Satu Pintu Kabupaten Ogan Komering Ulu Selatan/ *Capital Investment and One Way Integrated Licensing Service Office of Ogan Komering Ulu Selatan Regency*

Laju Pertumbuhan PDRB

PENJELASAN TEKNIS**TECHNICAL NOTES**

1. Penghitungan statistik neraca nasional mengikuti buku petunjuk yang diterbitkan oleh Perserikatan Bangsa Bangsa (PBB) dikenal sebagai Sistem Neraca Nasional (SNN). SNN adalah rekomendasi internasional tentang bagaimana menyusun ukuran aktivitas ekonomi yang sesuai standar neraca baku yang didasarkan pada prinsip-prinsip ekonomi. Rekomendasi yang dimaksud dinyatakan dalam sekumpulan konsep, definisi, klasifikasi, dan aturan neraca yang disepakati secara internasional dalam mengukur indikator tertentu seperti Produk Domestik Regional Bruto (PDRB). Salah satu bentuk adaptasi pencatatan statistik nasional adalah melakukan perubahan tahun dasar PDRB dari tahun 2000 ke 2010. Perubahan tahun dasar PDRB dilakukan seiring dengan mengadopsi rekomendasi PBB yang tertuang dalam Sistem Neraca Nasional 2008 (SNA 2008).
 2. Produk Domestik Bruto pada tingkat nasional serta Produk Domestik Regional Bruto (PDRB) pada tingkat regional (provinsi/kabupaten/kota) menggambarkan kemampuan suatu wilayah untuk menciptakan nilai tambah pada suatu waktu tertentu. Untuk menyusun PDB
1. *The method used to estimate national accounts statistics is based on the standard guidelines formed by United Nation known as System of National Accounts (SNA). SNA is the internationally agreed standard set of recommendations on how to compile measures of economic activity in accordance with strict accounting conventions based on economic principles. The recommendations are expressed in term of a set of concepts, definitions, classifications and accounting rules that comprise the internationally agreed standard for measuring indicators such as Gross Regional Domestic Product (GRDP). One of the improvement in the national statistical system is to rebase GRDP form base year 2000 to 2010 in order to capture current economic condition. It is in line with the United Nations (UN) recommendation on 2008 SNA.*
 2. *The basic measure of the value added arising from economic activity is known as Gross Domestic Product at the national level and Gross Regional Domestic Product (GRDP) at the regional level (provinces/regencies/municipalities). To compile these statistics, two approaches*

maupun PDRB digunakan 2 pendekatan, yaitu lapangan usaha dan pengeluaran. Keduanya menyajikan komposisi data nilai tambah dirinci menurut sumber kegiatan ekonomi (lapangan usaha) dan menurut komponen penggunaannya. PDB maupun PDRB dari sisi lapangan usaha merupakan penjumlahan seluruh komponen nilai tambah bruto yang mampu diciptakan oleh sektor-sektor ekonomi atas berbagai aktivitas produksinya. Sedangkan dari sisi pengeluaran menjelaskan tentang penggunaan dari nilai tambah tersebut.

3. PDRB menurut lapangan usaha mengalami perubahan klasifikasi dari 9 lapangan usaha menjadi 17 lapangan usaha. PDRB menurut lapangan usaha dirinci menurut total nilai tambah dari seluruh sektor ekonomi yang mencakup lapangan usaha Pertanian, Kehutanan, dan Perikanan; Pertambangan dan Penggalian; Industri Pengolahan; Pengadaan Listrik dan Gas; Pengadaan Air, Pengelolaan Sampah, Limbah dan Daur Ulang; Konstruksi; Perdagangan Besar dan Eceran, Reparasi Mobil dan Sepeda Motor; Transportasi dan Pergudangan; Penyediaan Akomodasi dan Makan Minum; Informasi dan Komunikasi; Jasa Keuangan dan Asuransi; Real Estat; Jasa

have been used, i.e. "production approach" and "expenditure approach". The first approach is to measure value added produced by various kinds of economic activities, while the second approach is to measure final uses of the country's output. In other words, GDP/GRDP is the sum of total value added produced by all economic industries (activities) and the way of using it.

3. *GRDP by industry classification changes from 9 sectors to 17 industries. GRDP by industry is classified by types of economic activities such as Agriculture, Forestry and Fishing; Mining and Quarrying; Manufacturing; Electricity and Gas; Water supply, Sewerage, Waste Management and Remediation Activities; Construction; Wholesale and Retail Trade; Repair of Motor Vehicles and Motorcycles; Transportation and Storage; Accommodation and Food Service Activities; Information and Communication; Financial and Insurance Activities; Real Estate Activities; Business Activities; Public Administration; Defence and Compulsory Social Security; Education; Human Health and*

Perusahaan; Administrasi Pemerintahan, Pertahanan dan Jaminan Sosial Wajib; Jasa Pendidikan; Jasa Kesehatan dan Kegiatan Sosial; dan Jasa lainnya.

Social Work Activities; and Other Services Activities.

4. PDRB menurut pengeluaran mengalami perubahan klasifikasi dimana pengeluaran konsumsi Lembaga Non Profit yang Melayani Rumah Tangga (LNPR) yang sebelumnya termasuk bagian dari pengeluaran konsumsi rumah tangga menjadi komponen terpisah. Sehingga klasifikasi PDRB menurut pengeluaran dirinci menjadi 7 komponen yaitu komponen pengeluaran konsumsi rumah tangga, pengeluaran konsumsi LNPR, pengeluaran konsumsi pemerintah, pembentukan modal tetap bruto, perubahan inventori, ekspor barang dan jasa, dan impor barang dan jasa.

4. *GRDP by expenditure classification changes where consumption expenditure Non-profit Institutions Serving Households (NPISH) previously included as part of household consumption expenditure is taken out into separate component. So that, GRDP by type of expenditures is classified into: household consumption expenditure, NPISH consumption expenditure, government consumption expenditure, gross fixed capital formation, changes in inventories, exports of goods and services, and imports of goods and services.*

5. Pengeluaran konsumsi rumah tangga mencakup berbagai pengeluaran konsumsi akhir rumah tangga atas barang dan jasa untuk memenuhi kebutuhan individu ataupun kelompok secara langsung. Pengeluaran rumah tangga di sini mencakup makanan dan minuman selain restoran; pakaian, alas kaki dan jasa perawatannya; perumahan dan perlengkapan rumah tangga; kesehatan dan pendidikan; transportasi dan komunikasi;

5. *Household consumption expenditures consist of expenditures incurred by households, which are used for both individual or collective needs. Household consumptions are classified into food and beverages other than restaurants; clothing, footwear, and related maintenance services; housing and household equipment; health and education; transport and communication; restaurants and hotels; and others.*

restoran dan hotel serta lainnya.

6. Pengeluaran Pemerintah terdiri dari Pengeluaran Konsumsi Individu dan Pengeluaran Konsumsi Kolektif. Barang dan jasa individu merupakan barang dan jasa privat, dimana ciri-ciri barang privat adalah a) Scarcity, yaitu ada kelangkaan/keterbatasan dalam jumlah; b) Excludable consumption, yaitu konsumsi suatu barang dapat dibatasi hanya pada mereka yang memenuhi persyaratan tertentu (biasanya harga); c) Rivalrous competition, yaitu konsumsi oleh satu konsumen akan mengurangi atau menghilangkan kesempatan pihak lain untuk melakukan hal serupa. Contoh barang dan jasa yang dihasilkan pemerintah dan tergolong sebagai barang dan jasa individu adalah jasa pelayanan kesehatan pemerintah di rumah sakit/puskesmas dan jasa pendidikan di sekolah/universitas negeri. Sedangkan barang dan jasa kolektif ekuivalen dengan barang publik yang memiliki ciri a) Non rivalry, yaitu penggunaan satu konsumen terhadap suatu barang tidak mengurangi kesempatan konsumen lain untuk juga mengkonsumsi barang tersebut; b) Non excludable, yaitu apabila suatu barang publik tersedia, maka tidak ada yang dapat menghalangi siapapun
6. *Government consumption expenditure consists of Individual Consumption Expenditure and Collective Consumption Expenditure. Individual goods and services are private goods and services, which the characteristics of private goods is a) Scarcity, that there is a scarcity/limited in number; b) Excludable consumption, the consumption of goods can be limited only to those who meet certain requirements (usually the price); c) Rivalrous competition, ie consumption by the consumer will reduce or eliminate the chance of another party to do so. Examples of goods and services produced by government and classified as goods and services of individuals is the government health services in hospitals/health centers and education services in schools/universities. Collective goods and services equivalent to public goods characterized by a) Non-rivalry, namely the use of a consumer for an item does not reduce the chance of another consumer to also consume goods; b) Non-excludable, i.e. when a public good available, then nothing can hinder anyone to benefit from the goods or in other words everyone has access to the goods. Examples of goods and services produced by government and classified as collective goods and services is carried military*

untuk memperoleh manfaat dari barang tersebut atau dengan kata lain setiap orang memiliki akses ke barang tersebut. Contoh barang dan jasa yang dihasilkan pemerintah dan tergolong sebagai barang dan jasa kolektif adalah jasa pertahanan yang dilakukan TNI dan keamanan yang dilakukan kepolisian.

defense services and the police's security.

7. Produk Domestik Regional Bruto disajikan dalam 2 (dua) versi penilaian, yaitu atas dasar "harga berlaku" dan atas dasar "harga konstan". Disebut sebagai harga berlaku karena seluruh agregat dinilai dengan menggunakan harga pada tahun berjalan, sedangkan harga konstan penilaiannya didasarkan kepada harga satu tahun dasar tertentu, dalam publikasi ini digunakan harga tahun 2010.
7. *GRDP are presented in two forms: at current market prices and at constant base year market prices. In presenting current market prices, all aggregates are valued at current market prices, while base year constant market prices are shown by valuing all aggregates at fixed base year prices. Year of 2010 is used as the base year in this publication.*
8. Laju pertumbuhan Produk Domestik Regional Bruto diperoleh dari perhitungan PDRB atas dasar harga konstan. Diperoleh dengan cara mengurangi nilai PDRB pada tahun ke-n terhadap nilai pada tahun ke n-1 (tahun sebelumnya), dibagi dengan nilai pada tahun ke n-1, dikalikan dengan 100 persen. Laju pertumbuhan menunjukkan perkembangan agregat pendapatan dari satu waktu tertentu terhadap waktu sebelumnya.
8. *Growth rate of Gross Domestic Regional Product is derived from GRDP at constant market prices. It is obtained by subtracting the value of GRDP year n with the value of GRDP year n-1, divided by the value of GRDP year n-1 then multiplied by 100 percent. The growth rate of GRDP explains the income growth during the given period.*

ULASAN

Produk Domestik Regional Bruto (PDRB) adalah indikator utama untuk mengukur pertumbuhan perekonomian di suatu wilayah. Selama beberapa tahun terakhir, PDRB Kabupaten Ogan Komering Ulu Selatan atas dasar harga berlaku terus mengalami peningkatan. Tahun 2016 nilai yang terbentuk sebesar 7.014,61 miliar rupiah. Pada tahun 2017, angka ini meningkat menjadi 7.592,14 miliar rupiah dan meningkat lagi pada tahun 2018 menjadi 8.163,41 miliar rupiah. Terakhir pada tahun 2019, angka ini meningkat lagi menjadi 8.816,74 miliar rupiah.

Berdasarkan harga berlaku, sektor pertanian, kehutanan, dan perikanan memberikan kontribusi paling besar terhadap pembentukan PDRB. Pada tahun 2019 kontribusi sektor pertanian, kehutanan, dan perikanan adalah 31,00 persen, sedikit menurun dibanding kondisi tahun sebelumnya yang sebesar 31,76 persen. Sebaliknya, sektor yang mengalami peningkatan kontribusi cukup besar adalah sektor perdagangan besar dan eceran; reparasi mobil dan sepeda motor dari 21,85 persen di tahun 2018 menjadi 22,79 di tahun 2019. Sektor lainnya yang mengalami peningkatan kontribusi antara lain sektor industri pengolahan, sektor real estat, dan sektor penyediaan akomodasi dan makan minum.

Secara umum laju pertumbuhan ekonomi Kabupaten Ogan Komering

DESCRIPTION

Gross Regional Domestic Product (GRDP) is the primary indicator to measure economic growth in a region. Over the past few years, the GRDP of Ogan Komering Ulu Selatan Regency at current market prices has continued to increase. In 2016 the value formed was 7,014.61 billion rupiahs. In 2017, this number increased to 7,592.14 billion rupiahs and increased again in 2018 to 8,163.41 billion rupiahs. Last in 2019, this number increased again to 8,816.74 billion rupiah

Based on current market prices, the agriculture, forestry, and fishing sector gave the biggest contribution to GRDP. In 2019, the contribution of agriculture, forestry, and fishing sector was 31.00 percent, a slight decreased compared to the previous year's of 31.76 percent. Conversely, the sector that experienced a substantial increase was the wholesale and retail trade; repair of motor vehicles and motorcycle sector from 21.85 percent in 2018 to 22.79 percent in 2019. Other sectors that experienced an increase in contribution were manufacturing sector, real estate activities sector and accommodation and food service activities sector,

In general, the economic growth of Ogan Komering Ulu Selatan Regency

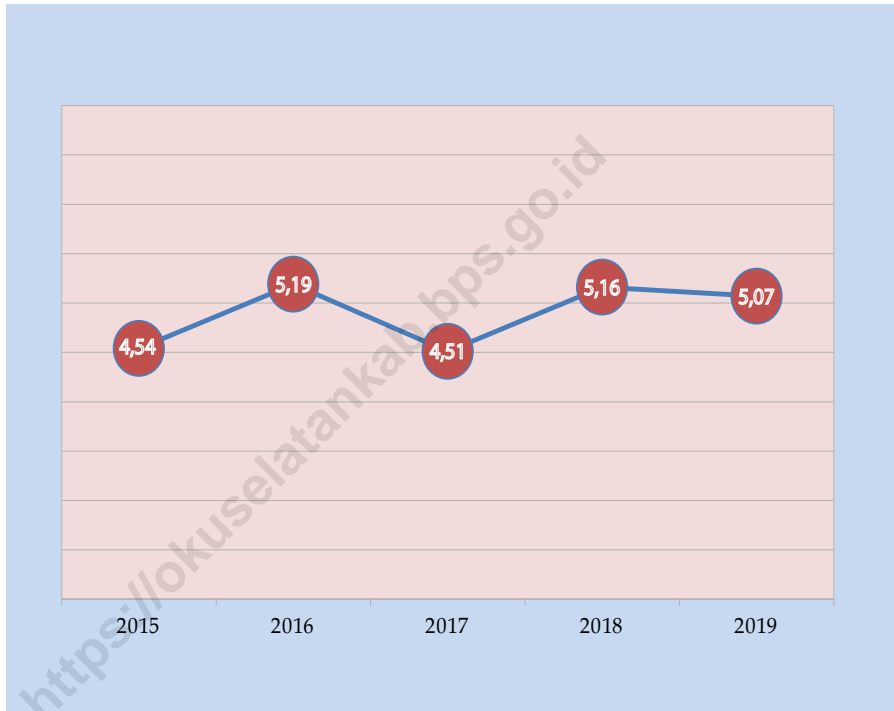
Ulu Selatan pada tahun 2019 mengalami sedikit perlambatan, yaitu dari 5,16 persen pada tahun 2018 menjadi 5,07 persen pada tahun 2019. Hal ini dapat dilihat dari beberapa sektor yang mengalami penurunan laju pertumbuhan yang cukup signifikan, antara lain sektor jasa pendidikan, konstruksi, jasa perusahaan, dan administrasi pemerintahan, pertahanan, dan jaminan sosial wajib.

Berdasarkan PDRB menurut jenis pengeluaran, pengeluaran konsumsi rumah tangga masih memberikan kontribusi paling besar terhadap pembentukan PDRB Kabupaten Ogan Komering Ulu Selatan. Pada tahun 2019, kontribusi pengeluaran konsumsi rumah tangga adalah 67,46 persen. Kontribusi terendah adalah dari ekspor barang dan jasa yaitu minus 15,97 persen.

experienced a slight slowdown in 2019, from 5.16 percent in 2018 to 5.07 percent in 2019. This can be seen from several sectors that decreased significantly in growth rate, such as education, construction, business activities, and public administration and defence; compulsory social security sector.

Based on GRDP by type of expenditure, household consumption expenditure still provided the largest contribution to GRDP of Ogan Komering Ulu Selatan Regency. In 2019, the contribution of household consumption expenditure was 67.46 percent. The lowest contribution was from export of goods and services which was minus 15.97 percent.

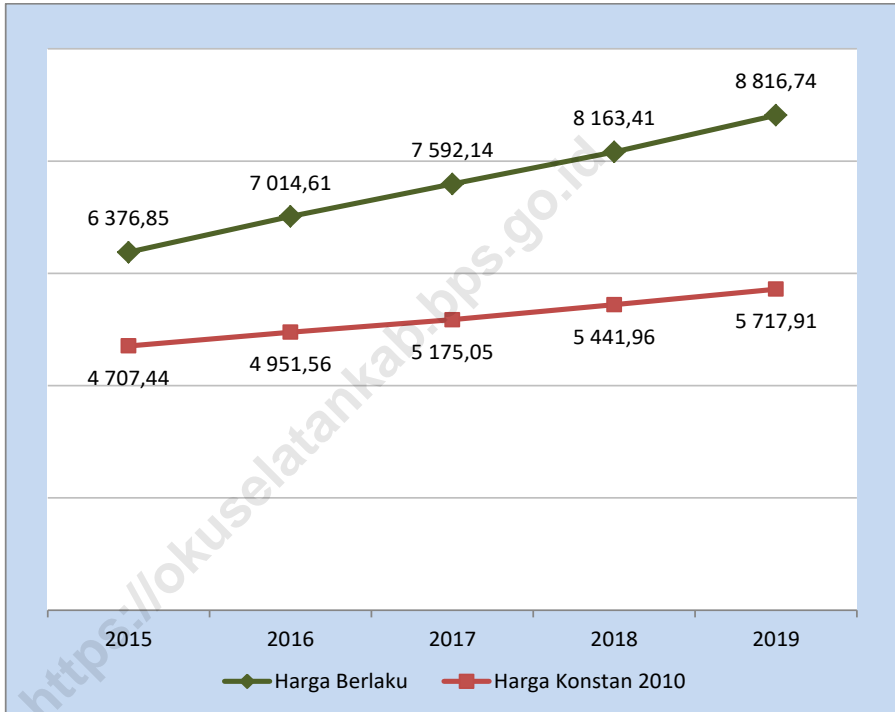
Gambar 12.1 Laju Pertumbuhan Produk Domestik Regional Bruto Atas Dasar Harga Konstan 2010 di Kabupaten Ogan Komering Ulu Selatan (persen), 2015-2019
Growth Rate of Gross Regional Domestic Product at 2010 Constant Market Prices in Ogan Komering Ulu Selatan Regency (percent), 2015-2019



Sumber/Source: BPS, berbagai sensus, survei dan sumber lain/BPS-Statistics Indonesia, various census, survey, and other sources

Gambar 12.2
Figures

Perkembangan Produk Domestik Regional Bruto Menurut Lapangan Usaha di Kabupaten Ogan Komering Ulu Selatan (miliar rupiah), 2015-2019
The Growth of Gross Regional Domestic Product by Industry in Ogan Komering Ulu Selatan Regency (billion rupiahs), 2015-2019



Sumber/Source: BPS, berbagai sensus, survei dan sumber lain/BPS-Statistics Indonesia, various census, survey, and other sources

Tabel 12.1. Produk Domestik Regional Bruto Atas Dasar Harga Berlaku Menurut Lapangan Usaha di Kabupaten Ogan Komering Ulu Selatan (miliar rupiah), 2015–2019
Gross Regional Domestic Product at Current Market Prices by Industry in Ogan Komering Ulu Selatan Regency (billion rupiahs), 2015–2019

	Lapangan Usaha/Industry	2015	2016	2017	2018 *	2019 **
	(1)	(2)	(3)	(4)	(5)	(6)
A	Pertanian, Kehutanan, dan Perikanan/ <i>Agriculture, Forestry, and Fishing</i>	2 219,69	2 354,14	2 477,69	2 592,70	2 733,33
B	Pertambangan dan Penggalian/ <i>Mining and Quarrying</i>	122,98	126,98	133,57	146,57	159,13
C	Industri Pengolahan/ <i>Manufacturing</i>	450,20	493,00	570,52	624,92	699,25
D	Pengadaan Listrik dan Gas/ <i>Electricity and Gas</i>	3,71	5,38	6,77	7,33	7,83
E	Pengadaan Air; Pengelolaan Sampah, Limbah, dan Daur Ulang/ <i>Water Supply; Sewerage, Waste Management, and Remediation Activities</i>	2,22	2,62	3,25	3,76	4,26
F	Konstruksi/ <i>Construction</i>	1 064,36	1 154,27	1 287,98	1 418,98	1 509,98
G	Perdagangan Besar dan Eceran; Reparasi Mobil dan Sepeda Motor/ <i>Wholesale and Retail Trade; Repair of Motor Vehicles and Motorcycles</i>	1 244,28	1 474,84	1 627,25	1 783,74	2 009,74
H	Transportasi dan Pergudangan/ <i>Transportation and Storage</i>	52,24	57,77	68,60	77,09	83,65
I	Penyediaan Akomodasi dan Makan Minum/ <i>Accommodation and Food Service Activities</i>	53,38	65,04	72,79	82,31	96,81
J	Informasi dan Komunikasi/ <i>Information and Communication</i>	31,02	39,02	46,88	54,35	61,47

Lanjutan Tabel/*Continued Table 12.1*

	Lapangan Usaha/ <i>Industry</i>	2015	2016	2017	2018 [*]	2019 ^{**}
	(1)	(2)	(3)	(4)	(5)	(6)
K	Jasa Keuangan dan Asuransi/ <i>Financial and Insurance Activities</i>	62,93	69,79	74,30	79,83	82,75
L	Real Estat/ <i>Real Estate Activities</i>	284,11	312,63	336,45	382,66	425,97
M,N	Jasa Perusahaan/ <i>Business Activities</i>	1,28	1,54	1,80	2,11	2,39
O	Administrasi Pemerintahan, Pertahanan, dan Jaminan Sosial Wajib/ <i>Public Administration and Defence; Compulsory Social Security</i>	379,83	418,83	408,59	410,00	416,60
P	Jasa Pendidikan/ <i>Education</i>	282,35	308,35	328,68	339,97	348,97
Q	Jasa Kesehatan dan Kegiatan Sosial/ <i>Human Health and Social Work Activities</i>	76,27	81,41	91,79	95,74	106,24
R,S,T,U	Jasa Lainnya/ <i>Other Services Activities</i>	46,02	49,02	55,23	61,37	68,37
Produk Domestik Regional Bruto/ Gross Regional Domestic Product		6 376,85	7 014,61	7 592,14	8 163,41	8 816,74

Catatan/*Note*: ^{*} Angka Sementara/ *Preliminary Figures*

^{**} Angka Sangat Sementara/ *Very Preliminary Figures*

Sumber/*Source*: BPS, berbagai sensus, survei dan sumber lain/*BPS-Statistics Indonesia, various census, survey, and other sources*

Tabel
Table 12.2**Produk Domestik Regional Bruto Atas Dasar Harga Konstan 2010 Menurut Lapangan Usaha di Kabupaten Ogan Komering Ulu Selatan (miliar rupiah), 2015–2019****Gross Regional Domestic Product at 2010 Constant Market Prices by Industry in Ogan Komering Ulu Selatan Regency (billion rupiahs), 2015–2019**

	Lapangan Usaha/Industry	2015	2016	2017	2018^x	2019^{xx}
	(1)	(2)	(3)	(4)	(5)	(6)
A	Pertanian, Kehutanan, dan Perikanan/ <i>Agriculture, Forestry, and Fishing</i>	1 766,14	1 819,79	1 878,20	1 938,02	2 016,94
B	Pertambangan dan Penggalian/ <i>Mining and Quarrying</i>	89,55	91,25	95,92	102,23	109,40
C	Industri Pengolahan/ <i>Manufacturing</i>	329,98	344,13	374,44	396,95	433,73
D	Pengadaan Listrik dan Gas/ <i>Electricity and Gas</i>	2,17	2,62	2,83	3,03	3,31
E	Pengadaan Air; Pengelolaan Sampah, Limbah, dan Daur Ulang/ <i>Water Supply; Sewerage, Waste Management, and Remediation Activities</i>	1,44	1,50	1,65	1,80	1,98
F	Konstruksi/ <i>Construction</i>	720,37	767,37	819,66	883,88	931,39
G	Perdagangan Besar dan Eceran; Reparasi Mobil dan Sepeda Motor/ <i>Wholesale and Retail Trade; Repair of Motor Vehicles and Motorcycles</i>	833,10	896,53	914,55	976,16	1 038,90
H	Transportasi dan Pergudangan/ <i>Transportation and Storage</i>	38,80	40,54	40,75	43,74	46,47
I	Penyediaan Akomodasi dan Makan Minum/ <i>Accommodation and Food Service Activities</i>	35,29	38,81	41,51	44,97	50,46
J	Informasi dan Komunikasi/ <i>Information and Communication</i>	24,52	26,68	28,99	32,13	35,34

Lanjutan Tabel/*Continued Table 12.2*

	Lapangan Usaha/ <i>Industry</i>	2015	2016	2017	2018 ^x	2019 ^{xx}
	(1)	(2)	(3)	(4)	(5)	(6)
K	Jasa Keuangan dan Asuransi/ <i>Financial and Insurance Activities</i>	48,58	50,55	51,56	53,02	53,59
L	Real Estat/ <i>Real Estate Activities</i>	228,88	247,78	264,89	283,48	303,80
M,N	Jasa Perusahaan/ <i>Business Activities</i>	1,02	1,15	1,28	1,40	1,49
O	Administrasi Pemerintahan, Pertahanan, dan Jaminan Sosial Wajib/ <i>Public Administration and Defence; Compulsory Social Security</i>	278,69	289,18	304,78	315,38	320,07
P	Jasa Pendidikan/ <i>Education</i>	210,08	228,98	242,01	248,88	246,87
Q	Jasa Kesehatan dan Kegiatan Sosial/ <i>Human Health and Social Work Activities</i>	57,40	60,68	64,37	66,58	70,98
R,S,T,U	Jasa Lainnya/ <i>Other Services Activities</i>	41,42	44,03	47,67	50,32	53,20
	Produk Domestik Regional Bruto/ Gross Regional Domestic Product	4 707,44	4 951,56	5 175,05	5 441,96	5 717,91

Catatan/*Note*: ^x Angka Sementara/ *Preliminary Figures*

^{xx} Angka Sangat Sementara/ *Very Preliminary Figures*

Sumber/*Source*: BPS, berbagai sensus, survei dan sumber lain/*BPS-Statistics Indonesia, various census, survey, and other sources*

Tabel
Table 12.3

Distribusi Persentase Produk Domestik Regional Bruto Atas Dasar Harga Berlaku Menurut Lapangan Usaha di Kabupaten Ogan Komering Ulu Selatan, 2015–2019
Percentage Distribution of Gross Regional Domestic Product at Current Market Prices by Industry in Ogan Komering Ulu Selatan Regency, 2015–2019

	Lapangan Usaha/Industry	2015	2016	2017	2018 ^x	2019 ^{xx}
	(1)	(2)	(3)	(4)	(5)	(6)
A	Pertanian, Kehutanan, dan Perikanan/ <i>Agriculture, Forestry, and Fishing</i>	34,81	33,56	32,63	31,76	31,00
B	Pertambangan dan Penggalian/ <i>Mining and Quarrying</i>	1,93	1,81	1,76	1,80	1,80
C	Industri Pengolahan/ <i>Manufacturing</i>	7,06	7,03	7,51	7,66	7,93
D	Pengadaan Listrik dan Gas/ <i>Electricity and Gas</i>	0,06	0,08	0,09	0,09	0,09
E	Pengadaan Air; Pengelolaan Sampah, Limbah, dan Daur Ulang/ <i>Water Supply; Sewerage, Waste Management, and Remediation Activities</i>	0,03	0,04	0,04	0,05	0,05
F	Konstruksi/ <i>Construction</i>	16,69	16,46	16,96	17,38	17,13
G	Perdagangan Besar dan Eceran; Reparasi Mobil dan Sepeda Motor/ <i>Wholesale and Retail Trade; Repair of Motor Vehicles and Motorcycles</i>	19,51	21,03	21,43	21,85	22,79
H	Transportasi dan Pergudangan/ <i>Transportation and Storage</i>	0,82	0,82	0,90	0,94	0,95
I	Penyediaan Akomodasi dan Makan Minum/ <i>Accommodation and Food Service Activities</i>	0,84	0,93	0,96	1,01	1,10
J	Informasi dan Komunikasi/ <i>Information and Communication</i>	0,49	0,56	0,62	0,67	0,70

Lanjutan Tabel/*Continued Table* 12.3

	Lapangan Usaha/ <i>Industry</i>	2015	2016	2017	2018 ^x	2019 ^{xx}
	(1)	(2)	(3)	(4)	(5)	(6)
K	Jasa Keuangan dan Asuransi/ <i>Financial and Insurance Activities</i>	0,99	0,99	0,98	0,98	0,94
L	Real Estat/ <i>Real Estate Activities</i>	4,46	4,46	4,43	4,69	4,83
M,N	Jasa Perusahaan/ <i>Business Activities</i>	0,02	0,02	0,02	0,03	0,03
O	Administrasi Pemerintahan, Pertahanan, dan Jaminan Sosial Wajib/ <i>Public Administration and Defence; Compulsory Social Security</i>	5,96	5,97	5,38	5,02	4,73
P	Jasa Pendidikan/ <i>Education</i>	4,43	4,40	4,33	4,16	3,96
Q	Jasa Kesehatan dan Kegiatan Sosial/ <i>Human Health and Social Work Activities</i>	1,20	1,16	1,21	1,17	1,20
R,S,T,U	Jasa Lainnya/ <i>Other Services Activities</i>	0,72	0,70	0,73	0,75	0,78
Produk Domestik Regional Bruto/ Gross Regional Domestic Product		100,00	100,00	100,00	100,00	100,00

Catatan/*Note*: ^x Angka Sementara/ *Preliminary Figures*

^{xx} Angka Sangat Sementara/ *Very Preliminary Figures*

Sumber/*Source*: BPS, berbagai sensus, survei dan sumber lain/*BPS-Statistics Indonesia, various census, survey, and other sources*

Tabel
Table 12.4**Laju Pertumbuhan Produk Domestik Regional Bruto Atas Dasar Harga Konstan 2010 Menurut Lapangan Usaha di Kabupaten Ogan Komering Ulu Selatan (persen), 2016–2019****Growth Rate of Gross Regional Domestic Product at 2010 Constant Market Prices by Industry in Ogan Komering Ulu Selatan Regency (percent), 2016–2019**

	Lapangan Usaha/Industry	2015	2016	2017	2018 ^x	2019 ^{xx}
	(1)	(2)	(3)	(4)	(5)	(6)
A	Pertanian, Kehutanan, dan Perikanan/ <i>Agriculture, Forestry, and Fishing</i>	2,13	3,04	3,21	3,18	4,07
B	Pertambangan dan Penggalian/ <i>Mining and Quarrying</i>	7,18	1,90	5,12	6,58	7,01
C	Industri Pengolahan/ <i>Manufacturing</i>	2,45	4,29	8,81	6,01	9,26
D	Pengadaan Listrik dan Gas/ <i>Electricity and Gas</i>	11,43	20,51	8,10	7,06	9,26
E	Pengadaan Air; Pengelolaan Sampah, Limbah, dan Daur Ulang/ <i>Water Supply; Sewerage, Waste Management, and Remediation Activities</i>	8,69	4,14	10,01	9,47	9,98
F	Konstruksi/ <i>Construction</i>	4,35	6,52	6,81	7,83	5,38
G	Perdagangan Besar dan Eceran; Reparasi Mobil dan Sepeda Motor/ <i>Wholesale and Retail Trade; Repair of Motor Vehicles and Motorcycles</i>	10,49	7,61	2,01	6,74	6,43
H	Transportasi dan Pergudangan/ <i>Transportation and Storage</i>	4,81	4,47	0,52	7,33	6,25
I	Penyediaan Akomodasi dan Makan Minum/ <i>Accommodation and Food Service Activities</i>	8,58	9,96	6,96	8,32	12,21
J	Informasi dan Komunikasi/ <i>Information and Communication</i>	8,76	8,81	8,66	10,86	9,98

Lanjutan Tabel/*Continued Table* 12.4

	Lapangan Usaha/Industry	2015	2016	2017	2018[*]	2019^{**}
	(1)	(2)	(3)	(4)	(5)	(6)
K	Jasa Keuangan dan Asuransi/ <i>Financial and Insurance Activities</i>	5,33	4,06	2,01	2,82	1,08
L	Real Estat/ <i>Real Estate Activities</i>	4,09	8,26	6,90	7,02	7,17
M,N	Jasa Perusahaan/ <i>Business Activities</i>	5,13	12,71	11,27	8,88	6,44
O	Administrasi Pemerintahan, Pertahanan, dan Jaminan Sosial Wajib/ <i>Public Administration and Defence; Compulsory Social Security</i>	3,46	3,76	5,39	3,48	1,49
P	Jasa Pendidikan/ <i>Education</i>	6,60	8,99	5,69	2,84	-0,81
Q	Jasa Kesehatan dan Kegiatan Sosial/ <i>Human Health and Social Work Activities</i>	3,61	5,72	6,08	3,44	6,61
R,S,T,U	Jasa Lainnya/ <i>Other Services Activities</i>	4,75	6,30	8,27	5,56	5,72
	Produk Domestik Regional Bruto/ Gross Regional Domestic Product	4,54	5,19	4,51	5,16	5,07

Catatan/Note: * Angka Sementara/ *Preliminary Figures*

** Angka Sangat Sementara/ *Very Preliminary Figures*

Sumber/Source: BPS, berbagai sensus, survei dan sumber lain/*BPS-Statistics Indonesia, various census, survey, and other sources*

Tabel
Table 12.5

Produk Domestik Regional Bruto Atas Dasar Harga Berlaku Menurut Jenis Pengeluaran di Kabupaten Ogan Komering Ulu Selatan (miliar rupiah), 2015–2019
Gross Regional Domestic Product at Current Market Prices by Type of Expenditure in Ogan Komering Ulu Selatan Regency (billion rupiahs), 2015–2019

Jenis Pengeluaran Type of Expenditure	2015	2016	2017	2018	2019
(1)	(2)	(3)	(4)	(5)	(6)
Pengeluaran Konsumsi Rumah Tangga <i>Household Consumption Expenditure</i>	4 164,88	4 727,72	5 124,65	5 511,52	5 947,95
Pengeluaran Konsumsi LNPR <i>NPISH Consumption Expenditure</i>	72,64	76,45	83,92	93,89	112,89
Pengeluaran Konsumsi Pemerintah <i>Government Consumption Expenditure</i>	843,35	853,34	1 026,06	1 135,55	1 333,27
Pembentukan Modal Tetap Bruto <i>Gross Fixed Capital Formation</i>	2 202,53	2 397,79	2 546,44	2 715,63	2 834,03
Perubahan Inventori <i>Changes in Inventories</i>	180,02	99,35	31,94	-54,34	-3,76
Ekspor Barang dan Jasa/ <i>Exports of Goods and Services</i>	-1 086,58	-1 140,04	-1 220,87	-1 238,84	-1 407,64
Produk Domestik Regional Bruto/ Gross Regional Domestic Product	6 376,85	7 014,61	7 592,14	8 163,41	8 816,74

Catatan/Note: ¹ Angka Sementara/ *Preliminary Figures*

² Angka Sangat Sementara/ *Very Preliminary Figures*

Sumber/Source: BPS, berbagai sensus, survei dan sumber lain/BPS-Statistics Indonesia, various census, survey, and other sources

Tabel
Table 12.6

Produk Domestik Regional Bruto Atas Dasar Harga Konstan 2010 Menurut Jenis Pengeluaran di Kabupaten Ogan Komering Ulu Selatan (miliar rupiah), 2015–2019
Gross Regional Domestic Product at 2010 Constant Market Prices by Type of Expenditure in Ogan Komering Ulu Selatan Regency (billion rupiahs), 2015–2019

Jenis Pengeluaran Type of Expenditure	2015	2016	2017	2018	2019
(1)	(2)	(3)	(4)	(5)	(6)
Pengeluaran Konsumsi Rumah Tangga <i>Household Consumption Expenditure</i>	2 960,71	3 150,60	3 259,23	3 390,04	3 528,60
Pengeluaran Konsumsi LNPR <i>NPISH Consumption Expenditure</i>	56,86	59,20	62,11	66,54	72,74
Pengeluaran Konsumsi Pemerintah <i>Government Consumption Expenditure</i>	628,17	608,05	663,80	717,89	771,24
Pembentukan Modal Tetap Bruto <i>Gross Fixed Capital Formation</i>	1 647,52	1 728,23	1 815,81	1 907,57	2 028,06
Perubahan Inventori <i>Changes in Inventories</i>	149,44	69,30	22,01	-36,85	-3,09
Ekspor Barang dan Jasa/ <i>Exports of Goods and Services</i>	-735,27	-663,82	-647,91	-603,24	-679,64
Produk Domestik Regional Bruto/ Gross Regional Domestic Product	4 707,44	4 951,56	5 175,05	5 441,96	5 717,91

Catatan/Note: ¹ Angka Sementara/ *Preliminary Figures*

² Angka Sangat Sementara/ *Very Preliminary Figures*

Sumber/Source: BPS, berbagai sensus, survei dan sumber lain/BPS-Statistics Indonesia, various census, survey, and other sources

Tabel
Table 12.7**Distribusi Persentase Produk Domestik Regional Bruto Atas Dasar Harga Berlaku Menurut Jenis Pengeluaran di Kabupaten Ogan Komering Ulu Selatan, 2015–2019**
Percentage Distribution of Gross Regional Domestic Product at Current Market Prices by Type of Expenditure in Ogan Komering Ulu Selatan Regency, 2015–2019

Jenis Pengeluaran Type of Expenditure	2015	2016	2017	2018	2019
(1)	(2)	(3)	(4)	(5)	(6)
Pengeluaran Konsumsi Rumah Tangga <i>Household Consumption Expenditure</i>	65,31	67,40	67,50	67,51	67,46
Pengeluaran Konsumsi LNPR <i>NPISH Consumption Expenditure</i>	1,14	1,09	1,11	1,15	1,28
Pengeluaran Konsumsi Pemerintah <i>Government Consumption Expenditure</i>	13,23	12,17	13,51	13,91	15,12
Pembentukan Modal Tetap Bruto <i>Gross Fixed Capital Formation</i>	34,54	34,18	33,54	33,27	32,14
Perubahan Inventori <i>Changes in Inventories</i>	2,82	1,42	0,42	-0,67	-0,04
Ekspor Barang dan Jasa/ <i>Exports of Goods and Services</i>	-17,04	-16,25	-16,08	-15,18	-15,97
Produk Domestik Regional Bruto/ Gross Regional Domestic Product	100,00	100,00	100,00	100,00	100,00

Catatan/Note: ¹ Angka Sementara/ *Preliminary Figures*² Angka Sangat Sementara/ *Very Preliminary Figures*

Sumber/Source: BPS, berbagai sensus, survei dan sumber lain/BPS-Statistics Indonesia, various census, survey, and other sources

Tabel
Table 12.8**Laju Pertumbuhan Produk Domestik Regional Bruto Atas Dasar Harga Konstan 2010 Menurut Jenis Pengeluaran di Kabupaten Ogan Komering Ulu Selatan (persen), 2016–2019****Growth Rate of Gross Regional Domestic Product at 2010 Constant Market Prices by Type of Expenditure in Ogan Komering Ulu Selatan Regency (percent), 2016–2019**

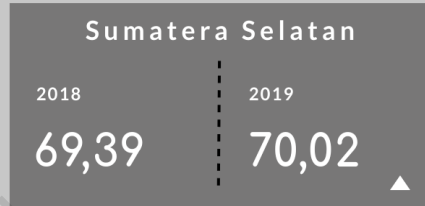
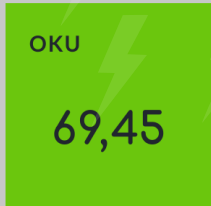

Jenis Pengeluaran <i>Type of Expenditure</i>	2015	2016	2017	2018	2019
(1)	(2)	(3)	(4)	(5)	(6)
Pengeluaran Konsumsi Rumah Tangga <i>Household Consumption Expenditure</i>	5,40	6,41	3,45	4,01	4,09
Pengeluaran Konsumsi LNPR <i>NPISH Consumption Expenditure</i>	8,39	4,11	4,91	7,14	9,32
Pengeluaran Konsumsi Pemerintah <i>Government Consumption Expenditure</i>	4,50	-3,20	9,17	8,15	7,43
Pembentukan Modal Tetap Bruto <i>Gross Fixed Capital Formation</i>	4,34	4,90	5,07	5,05	6,32
Perubahan Inventori <i>Changes in Inventories</i>	–	–	–	–	–
Ekspor Barang dan Jasa/ <i>Exports of Goods and Services</i>	–	–	–	–	–
Produk Domestik Regional Bruto/ <i>Gross Regional Domestic Product</i>	4,54	5,19	4,51	5,16	5,07

Catatan/Note: ¹ Angka Sementara/ *Preliminary Figures*² Angka Sangat Sementara/ *Very Preliminary Figures*

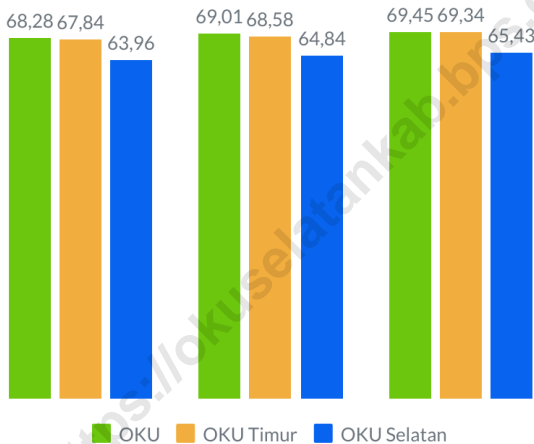
Sumber/Source: BPS, berbagai sensus, survei dan sumber lain/BPS-Statistics Indonesia, various census, survey, and other sources

13 Perbandingan Antar Kabupaten/Kota Regency/Municipal Comparison

Indeks Pembangunan Manusia (IPM) 2019



IPM Kabupaten/Kota



Penduduk Miskin
OKU Selatan
2019 (ribu jiwa)

37,92

▲ 0.13%

Penduduk Miskin
Sumatera Selatan
2019 (ribu jiwa)

1.073,83

▲ 0.52%

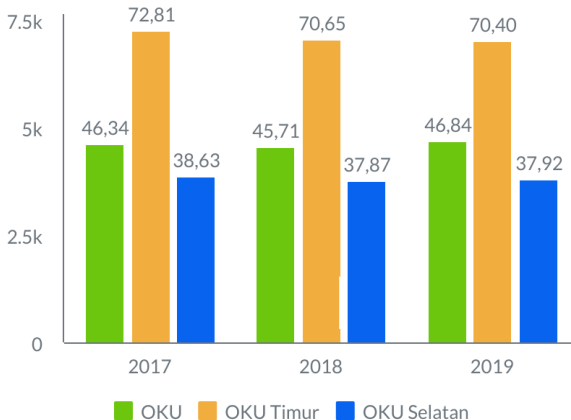
Indeks Pembangunan Manusia (IPM)

Definisi:

Menurut UNDP, IPM didefinisikan sebagai proses perluasan pilihan bagi penduduk (*a process of enlarging the choice of people*). IPM mengukur pencapaian hasil pembangunan dari suatu daerah/wilayah dalam tiga dimensi dasar pembangunan yaitu:

- lamanya hidup,
- pengetahuan/tingkat pendidikan
- dan standard hidup layak.

Jumlah Penduduk Miskin Kabupaten/Kota (ribu jiwa)



Jumlah Penduduk Miskin

Definisi:

Jumlah penduduk miskin yang berada di bawah garis kemiskinan. Headcount Index secara sederhana mengukur proporsi yang dikategorikan miskin.

Interpretasi:

Angka yang ditunjukkan oleh HCI-PO menunjukkan proporsi penduduk miskin di suatu wilayah. Persentase penduduk miskin yang tinggi menunjukkan bahwa tingkat kemiskinan di suatu wilayah juga tinggi.

PENJELASAN TEKNIS

1. Penduduk adalah semua orang yang berdomisili di wilayah teritorial tertentu selama 6 bulan atau lebih dan atau mereka yang berdomisili kurang dari 6 bulan tetapi bertujuan menetap.
2. Laju pertumbuhan Produk Domestik Regional Bruto diperoleh dari perhitungan PDRB atas dasar harga konstan. Diperoleh dengan cara mengurangi nilai PDRB pada tahun ke-n terhadap nilai pada tahun ke n-1 (tahun sebelumnya), dibagi dengan nilai pada tahun ke n-1, dikalikan dengan 100 persen. Laju pertumbuhan menunjukkan perkembangan agregat pendapatan dari satu waktu tertentu terhadap waktu sebelumnya.
3. Penduduk miskin adalah penduduk yang memiliki rata-rata pengeluaran per kapita per bulan di bawah Garis Kemiskinan.
4. Indeks Pembangunan Manusia (IPM) menjelaskan bagaimana penduduk dapat mengakses hasil pembangunan dalam memperoleh pendapatan, kesehatan, pendidikan dan sebagainya. IPM diperkenalkan oleh UNDP pada tahun 1990 dan dipublikasikan secara berkala

TECHNICAL NOTES

1. *The population is all residents of the entire certain territory who have stayed for six months or longer, and those who intended to stay more than six months even though their length of stay is less than six months.*
2. *Growth rate of Gross Regional Domestic Product is derived from GRDP at constant market prices. It is obtained by subtracting the value of GRDP year n with the value of GRDP year n-1, divided by the value of GRDP year n-1 then multiplied by 100 percent. The growth rate of GRDP explains the income growth during the given period.*
3. *A person whose expenditure per capita per month is below the poverty line is considered to be poor.*
4. *The Human Development Index (HDI) explains how people can access development results in obtaining income, health, education and so forth. HDI was introduced by United Nations Development Programme (UNDP) in 1990 and published periodically in the annual report of the Human*

dalam laporan tahunan Human Development Report (HDR). IPM dibentuk oleh 3 (tiga) dimensi dasar: Umur panjang dan hidup sehat; pengetahuan; dan standar hidup layak.

Development Report. HDI was formed by three basic dimensions: a long and healthy life; knowledge; and a decent standard of living.

5. Rumah tangga adalah seseorang atau sekelompok orang yang mendiami sebagian atau seluruh bangunan fisik/sensus dan biasanya tinggal bersama serta pengelolaan makan dari satu dapur.
 6. Indeks Kemahalan Konstruksi (IKK) digunakan sebagai proxy untuk mengukur tingkat kesulitan geografis suatu daerah, semakin sulit letak geografis suatu daerah maka semakin tinggi pula tingkat harga di daerah tersebut.
5. *Household is an individual or group of people living in a physical/ census building unit or part of it and usually commit on a common provision for food and other essentials of living.*
 6. *Constructon Cost Index is used as a proxy of geographical adversity of a region, where the more difficult the geographical location, the higher price level in the area.*

ULASAN**DESCRIPTION****Kependudukan**

Jumlah penduduk cenderung semakin bertambah dari tahun ke tahun. Untuk wilayah Provinsi Sumatera Selatan pada tahun 2019, Kota Palembang merupakan kabupaten/kota dengan jumlah penduduk terbesar yaitu 1.662,89 ribu jiwa atau naik sebesar 1,18 persen dibanding tahun 2018 yang sebesar 1.643,49 ribu jiwa. Kota Pagar Alam merupakan kabupaten/kota dengan jumlah penduduk terkecil yaitu 139,19 ribu jiwa pada tahun 2019, sedangkan pada tahun 2018 sebanyak 137,91 ribu jiwa.

Kabupaten Ogan Komering Ulu Selatan berada pada level menengah dengan jumlah penduduk 361,09 ribu jiwa pada tahun 2019. Dibandingkan jumlah penduduk tahun 2018 sebesar 357,11 ribu jiwa, terjadi peningkatan jumlah penduduk sekitar 1,11 persen.

Perekonomian

Kondisi perekonomian suatu daerah dapat dilihat dari beberapa indikator diantaranya adalah laju pertumbuhan PDRB, pendapatan per kapita, dan laju inflasi. PDRB sering dipakai sebagai indikator kemakmuran suatu daerah. Secara umum, laju pertumbuhan ekonomi (PDRB atas dasar harga konstan 2010) kabupaten/kota di Provinsi Sumatera Selatan tahun 2019 menunjukkan

Population

The population tends to increase from year to year. For the Sumatera Selatan Province region in 2019, Palembang Municipality has the largest population of 1,662.89 thousand people or increased by 1.18 percent compared to 2018 which amounted of 1,643.49 thousand people. Pagar Alam Municipality has the smallest population of 139.19 thousand people in 2019, while in 2018 has 137.91 thousand people.

Ogan Komering Ulu Selatan Regency was in the middle level with population 361.09 thousand people in 2019. Compared to 2018 population of 357.11 thousand people, there was an increase in population about 1.11 percent.

Economy

The economic condition of a region can be seen from several indicators including GRDP growth rate, income per capita and inflation rates. GRDP is often used as an indicator of the prosperity of an area. In general, the rate of economic growth (GRDP at 2010 constant prices) regencies/municipalities in Sumatera Selatan Province in 2019 showed a slight decline compared to 2018. Ogan Komering Ulu Selatan Regency recorded

sedikit penurunan dibanding tahun 2018. Kabupaten Ogan Komering Ulu Selatan mencatat laju pertumbuhan ekonominya pada tahun 2019 sebesar 5,07 persen, menurun dari tahun 2018 yaitu 5,16 persen.

Berdasarkan urutannya, laju pertumbuhan ekonomi kabupaten/kota di Provinsi Sumatera Selatan tahun 2019, Kabupaten Muara Enim berada pada urutan teratas dengan nilai 7,02 persen, diikuti Kabupaten PALI dan Kota Palembang dengan laju pertumbuhan masing-masing 6,16 persen dan 5,94 persen. Laju pertumbuhan ekonomi terkecil adalah Kota Pagar Alam sebesar 3,23 persen.

Kemiskinan dan Pembangunan Manusia

Aspek lain yang digunakan untuk perbandingan regional adalah tingkat kemiskinan dan pembangunan manusia, karena kedua aspek ini sering digunakan sebagai alat ukur keberhasilan pembangunan di berbagai sektor. Ukuran kemiskinan yang digunakan adalah jumlah penduduk miskin yang diperoleh dari data hasil Survei Sosial Ekonomi Nasional (Susenas).

Dibandingkan dengan kabupaten/kota lainnya di Provinsi Sumatera Selatan, Kota Palembang memiliki jumlah penduduk miskin terbesar yaitu 180,71 ribu jiwa pada tahun 2019 atau naik sekitar 0,78 persen dibanding tahun 2018 yang berjumlah 179,32 ribu jiwa. Hal ini berbanding terbalik

the rate of economic growth in 2019 amounted to 5.07 percent, decreased from 2018 which was 5.16 percent.

In order, the rate of economic growth in regencies/municipalities in Sumatera Selatan Province in 2019, Muara Enim Regency has the highest rate with a value of 7.02 percent, followed by PALI Regency and Palembang Municipality with growth rates of 6.16 percent and 5.94 percent. The smallest rate of economic growth was Pagar Alam Municipality at 3.23 percent.

Poverty and Human Development

Other aspects used for regional comparison are poverty rates and human development, because these two aspects are often used as a measurement of development success in various sectors. The poverty measure used is the number of poor people obtained from data of the National Socio-Economic Survey (SUSENAS).

Compared to the other regencies/municipalities in Sumatera Selatan Province, Palembang Municipality has the largest number of poor people of 180.71 thousand people in 2019 or increased about 0.78 percent compared to 2018 which amounted to 179.32 thousand people. This was inversely

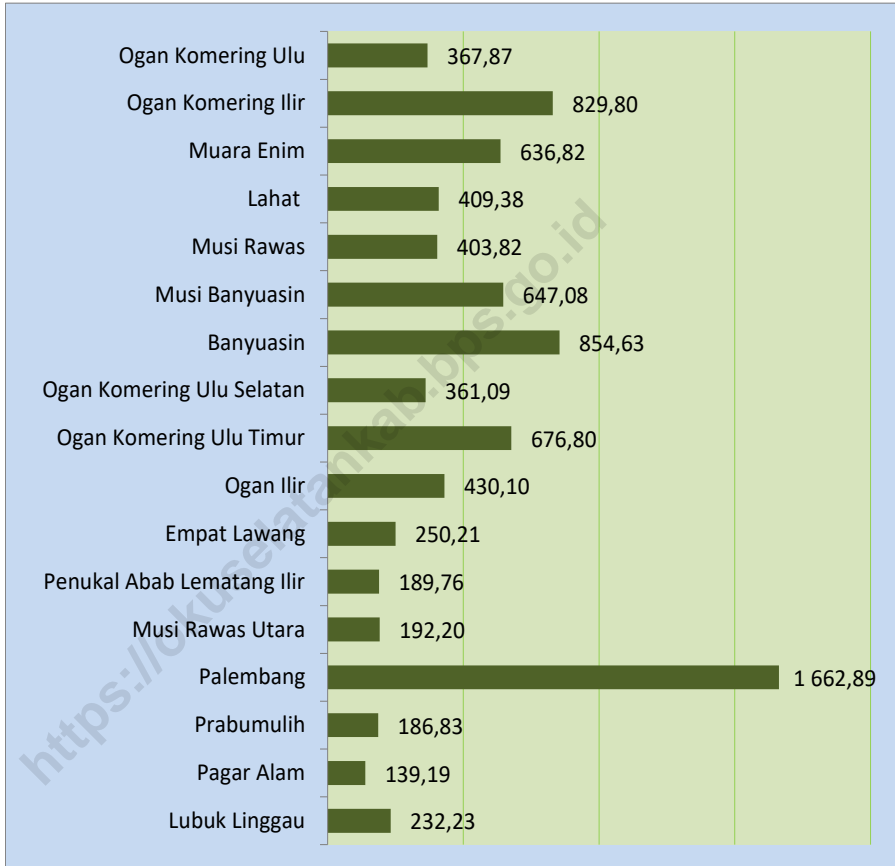
dengan Kota Pagar Alam yang memiliki jumlah penduduk miskin terkecil yaitu 12,36 ribu jiwa pada tahun 2019. Kabupaten Ogan Komering Ulu Selatan sendiri memiliki jumlah penduduk miskin sebanyak 37,92 ribu jiwa pada tahun 2019, bertambah sekitar 50 jiwa dibandingkan tahun 2018.

Kemajuan pembangunan manusia diukur berdasarkan Indeks Pembangunan Manusia (IPM). Pada tahun 2019, IPM Kabupaten Ogan Komering Ulu Selatan adalah 65,43. Angka ini lebih rendah dibandingkan angka IPM Provinsi Sumatera Selatan yang mencapai 70,02.

proportional to Pagar Alam Municipality which has the smallest number of poor people of 12.36 thousand people in 2019. Ogan Komering Ulu Selatan Regency itself has 37.92 thousand poor people, increased about 50 people compared to 2018.

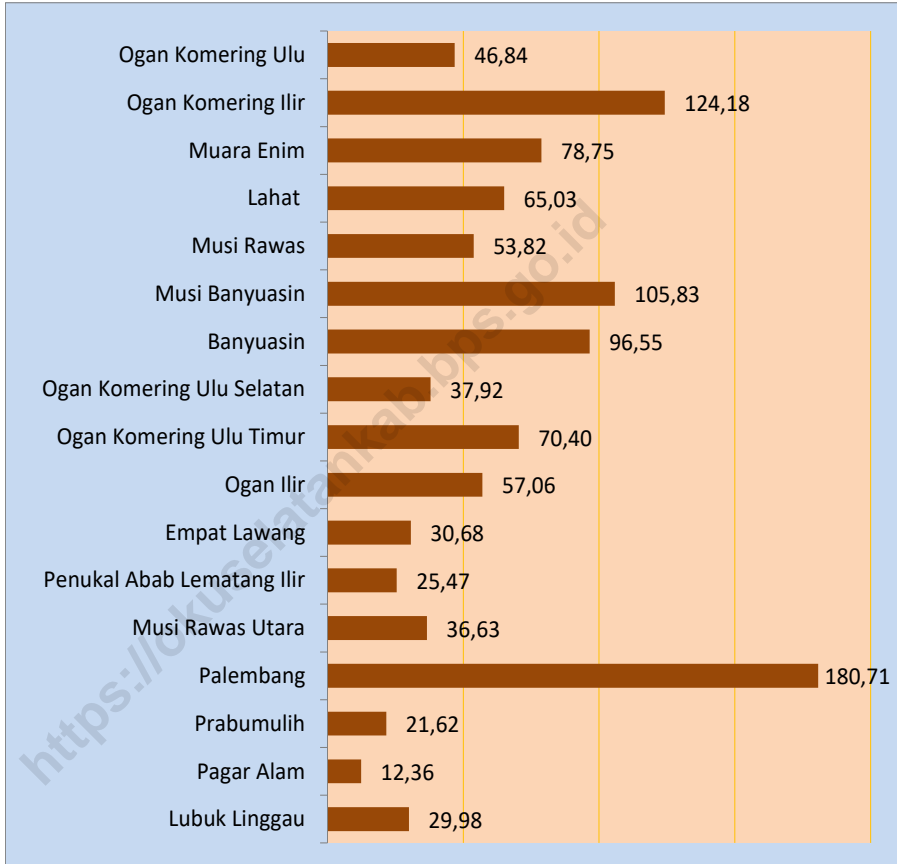
The progress of human development is measured based on the Human Development Index (HDI). In 2019, HDI of Ogan Komering Ulu Selatan Regency was 65.43. This figure was lower than the HDI of Sumatera Selatan Province which reached 70.02.

Gambar 13.1 Jumlah Penduduk Menurut Kabupaten/Kota di Provinsi Sumatera Selatan (ribu), 2019
Figures **13.1** **Population by Regency/Municipality in Sumatera Selatan Province (thousand), 2019**



Sumber/Source: BPS, berbagai sensus, survei dan sumber lain/BPS-Statistics Indonesia, various census, survey, and other sources

Gambar 13.2 Jumlah Penduduk Miskin Menurut Kabupaten/Kota di Provinsi Sumatera Selatan (ribu), 2019
Number of Poor Population by Regency/Municipality in Sumatera Selatan Province (thousand), 2019



Sumber/Source: BPS, berbagai sensus, survei dan sumber lain/BPS-Statistics Indonesia, various census, survey, and other sources

Tabel
Table 13.1

Jumlah Penduduk Menurut Kabupaten/Kota di Provinsi Sumatera Selatan (ribu), 2015–2019
Population by Regency/Municipality in Sumatera Selatan Province (thousand), 2015–2019

Kabupaten/Kota Regency/Municipality	2015	2016	2017	2018	2019
(1)	(2)	(3)	(4)	(5)	(6)
Kabupaten/Regency					
Ogan Komering Ulu	349,79	354,49	359,09	363,62	367,87
Ogan Komering Ilir	787,51	798,48	809,20	819,57	829,80
Muara Enim	600,40	609,61	618,76	627,82	636,82
Lahat	393,24	397,42	401,49	405,52	409,38
Musi Rawas	384,33	389,24	394,38	399,08	403,82
Musi Banyuasin	611,51	620,74	629,79	638,63	647,08
Banyuasin	811,50	822,58	833,63	844,18	854,63
Ogan Komering Ulu Selatan	344,07	348,57	352,93	357,11	361,09
Ogan Komering Ulu Timur	649,39	656,57	663,48	670,27	676,80
Ogan Ilir	409,17	414,50	419,77	425,03	430,10
Empat Lawang	238,12	241,34	244,31	247,29	250,21
Penukal Abab Lematang Ilir	179,53	182,22	184,67	187,28	189,76
Musi Rawas Utara	182,83	185,32	187,64	189,90	192,20
Kota/Municipality					
Palembang	1 580,52	1 602,07	1 623,10	1 643,49	1 662,89
Prabumulih	177,08	179,56	182,13	184,43	186,83
Pagar Alam	133,86	135,33	136,61	137,91	139,19
Lubuk Linggau	219,47	222,87	226,00	229,22	232,23
Sumatera Selatan	8 052,32	8 160,90	8 266,98	8 370,32	8 470,68

Sumber/Source: Badan Pusat Statistik Provinsi Sumatera Selatan/ BPS-Statistics of Sumatera Selatan Province

Tabel
Table 13.2

Laju Pertumbuhan Produk Domestik Regional Bruto Atas Dasar Harga Konstan 2010 Menurut Kabupaten/Kota di Provinsi Sumatera Selatan (persen), 2015–2019
Rate of Growth of Gross Regional Domestic Products at Constant 2010 Prices by Regency/Municipality in Sumatera Selatan Province (percent), 2015–2019

Kabupaten/Kota Regency/Municipality	2015	2016	2017	2018^x	2019^{xx}
(1)	(2)	(3)	(4)	(5)	(6)
Kabupaten/Regency					
Ogan Komering Ulu	3,05	3,96	4,06	5,00	5,64
Ogan Komering Ilir	4,81	4,47	5,11	5,01	5,14
Muara Enim	7,62	6,78	7,16	8,67	7,02
Lahat	2,14	2,34	4,44	4,07	5,62
Musi Rawas	5,13	5,25	5,03	5,79	5,88
Musi Banyuasin	2,29	2,17	3,02	3,23	4,57
Banyuasin	5,56	5,89	5,05	5,14	5,22
Ogan Komering Ulu Selatan	4,54	5,19	4,51	5,16	5,07
Ogan Komering Ulu Timur	6,05	6,17	3,37	4,43	5,86
Ogan Ilir	4,43	5,13	5,14	5,26	5,16
Empat Lawang	4,50	4,54	3,71	4,23	3,62
Penukal Abab Lematang Ilir	4,44	5,19	5,97	6,43	6,16
Musi Rawas Utara	3,34	2,70	4,65	4,22	4,16
Kota/Municipality					
Palembang	5,45	5,74	6,21	6,69	5,94
Prabumulih	4,84	6,62	5,27	5,83	5,55
Pagar Alam	4,33	4,41	4,81	4,31	3,23
Lubuk Linggau	6,00	6,33	6,31	6,01	5,69
Sumatera Selatan	4,42	5,04	5,51	6,04	5,71

Catatan/Note: ^x Angka Sementara/ Preliminary Figures

^{xx} Angka Sangat Sementara/ Very Preliminary Figures

Sumber/Source: Badan Pusat Statistik Provinsi Sumatera Selatan/ BPS-Statistics of Sumatera Selatan Province

Tabel 13.3 **Jumlah Penduduk Miskin Menurut Kabupaten/Kota di Provinsi Sumatera Selatan (ribu), 2015–2019**
Table 13.3 **Number of Poor Population by Regency/Municipality in Sumatera Selatan Province (thousand), 2015–2019**

Kabupaten/Kota Regency/Municipality	2015	2016	2017	2018	2019
(1)	(2)	(3)	(4)	(5)	(6)
Kabupaten/Regency					
Ogan Komering Ulu	46,04	46,97	46,34	45,71	46,84
Ogan Komering Ilir	134,07	127,54	127,06	124,86	124,18
Muara Enim	86,95	82,35	81,30	78,58	78,75
Lahat	70,67	67,83	67,33	65,31	65,03
Musi Rawas	58,01	55,50	55,96	54,75	53,82
Musi Banyuasin	111,90	106,78	105,08	105,15	105,83
Banyuasin	100,64	95,99	95,28	95,29	96,55
Ogan Komering Ulu Selatan	40,63	38,42	38,63	37,87	37,92
Ogan Komering Ulu Timur	72,84	73,93	72,81	70,65	70,40
Ogan Ilir	58,96	57,01	56,85	55,87	57,06
Empat Lawang	31,62	30,17	30,29	30,20	30,68
Penukal Abab Lematang Ilir	26,81	25,89	26,75	25,78	25,47
Musi Rawas Utara	35,92	36,95	36,46	36,19	36,63
Kota/Municipality					
Palembang	203,12	191,95	184,41	179,32	180,71
Prabumulih	21,37	20,47	20,72	20,95	21,62
Pagar Alam	12,87	12,40	12,12	12,07	12,36
Lubuk Linggau	33,21	31,05	29,54	29,74	29,98
Sumatera Selatan	1 145,63	1 101,19	1 086,92	1 068,27	1 073,83

Sumber/Source: Badan Pusat Statistik Provinsi Sumatera Selatan/ BPS-Statistics of Sumatera Selatan Province

Tabel
Table 13.4**Indeks Pembangunan Manusia Menurut Kabupaten/Kota
di Provinsi Sumatera Selatan, 2015–2019**
*Human Development Index by Regency/Municipality in
Sumatera Selatan Province, 2015–2019*

Kabupaten/Kota <i>Regency/Municipality</i>	2015	2016	2017	2018	2019
(1)	(2)	(3)	(4)	(5)	(6)
Kabupaten/Regency					
Ogan Komering Ulu	67,18	67,47	68,28	69,01	69,45
Ogan Komering Ilir	64,73	65,44	66,11	66,57	66,96
Muara Enim	65,82	66,71	67,63	68,28	68,88
Lahat	65,25	65,75	66,38	66,99	67,62
Musi Rawas	64,11	64,75	65,31	66,18	66,92
Musi Banyuasin	65,76	66,45	66,96	67,57	67,83
Banyuasin	64,15	65,01	65,85	66,40	66,90
Ogan Komering Ulu Selatan	62,57	63,42	63,96	64,84	65,43
Ogan Komering Ulu Timur	67,17	67,38	67,84	68,58	69,34
Ogan Ilir	65,35	65,45	65,63	66,43	67,22
Empat Lawang	63,55	64,00	64,21	64,81	65,10
Penukal Abab Lematang Ilir	60,83	61,66	62,58	63,49	64,33
Musi Rawas Utara	62,32	63,05	63,18	63,75	64,32
Kota/Municipality					
Palembang	76,29	76,59	77,22	77,89	78,44
Prabumulih	73,19	73,38	73,58	74,04	74,40
Pagar Alam	65,37	65,96	66,81	67,62	68,44
Lubuk Linggau	73,17	73,57	73,67	74,09	74,81
Sumatera Selatan	67,46	68,24	68,86	69,39	70,02

Sumber/Source: Badan Pusat Statistik Provinsi Sumatera Selatan/ BPS-Statistics of Sumatera Selatan Province

Tabel
Table 13.5

**Jumlah Rumah Tangga Menurut Kabupaten/Kota di
Provinsi Sumatera Selatan (ribu), 2015–2019**
**Number of Households by Regency/Municipality in
Sumatera Selatan Province (thousand), 2015–2019**

Kabupaten/Kota Regency/Municipality	2015	2016	2017	2018	2019
(1)	(2)	(3)	(4)	(5)	(6)
Kabupaten/Regency					
Ogan Komering Ulu	84,17	82,30	86,41	87,50	88,53
Ogan Komering Ilir	200,68	203,48	206,21	208,85	211,32
Muara Enim	143,56	145,77	147,95	150,12	152,30
Lahat	99,46	100,52	101,55	102,57	103,54
Musi Rawas	97,31	98,56	99,86	101,05	102,22
Musi Banyuasin	149,10	151,35	153,56	155,71	157,73
Banyuasin	198,81	201,52	204,23	206,81	209,31
Ogan Komering Ulu Selatan	91,06	92,25	93,40	94,50	95,50
Ogan Komering Ulu Timur	165,97	167,80	169,57	171,31	172,95
Ogan Ilir	98,77	100,05	101,33	102,59	103,78
Empat Lawang	55,49	56,24	56,93	57,63	58,30
Penukal Abab Lematang Ilir	42,93	43,57	44,16	44,78	45,38
Musi Rawas Utara	46,29	46,92	47,51	48,08	48,65
Kota/Municipality					
Palembang	356,83	361,70	366,45	371,05	375,30
Prabumulih	43,02	43,62	44,24	44,80	45,38
Pagar Alam	33,52	33,88	34,20	34,53	34,84
Lubuk Linggau	52,12	52,92	53,67	54,43	55,13
Sumatera Selatan	1 959,07	1 982,44	2 011,22	2 036,31	2 060,16

Sumber/Source: Badan Pusat Statistik Provinsi Sumatera Selatan/ BPS-Statistics of Sumatera Selatan Province

Tabel
Table 13.4**Indeks Kemahalan Konstruksi Menurut Kabupaten/Kota
di Provinsi Sumatera Selatan, 2015–2019**
**Construction Cost Index by Regency/Municipality in
Sumatera Selatan Province, 2015–2019**

Kabupaten/Kota Regency/Municipality	2015	2016	2017	2018	2019
(1)	(2)	(3)	(4)	(5)	(6)
Kabupaten/Regency					
Ogan Komering Ulu	98,29	97,06	94,14	91,74	90,5
Ogan Komering Ilir	88,21	91,49	92,74	95,83	95,05
Muara Enim	98,47	95,34	94,88	95,78	98,92
Lahat	98,35	103,01	94,46	92,29	93,52
Musi Rawas	101,88	103,31	102,36	100,5	93,55
Musi Banyuasin	99,11	99,8	98,35	100,86	95,47
Banyuasin	109,11	102,41	104,72	100,04	97,96
Ogan Komering Ulu Selatan	88,09	87,19	95,27	90,16	88,22
Ogan Komering Ulu Timur	94,62	101,49	96,59	98,29	98,37
Ogan Ilir	99,56	104,95	104,96	99,06	92,5
Empat Lawang	98,64	103,68	100,81	92,44	92,27
Penukal Abab Lematang Ilir	103,76	103,32	94,49	101,82	100,33
Musi Rawas Utara	107,55	102,71	103,61	101,86	94,12
Kota/Municipality					
Palembang	99,08	99,75	98,3	99,46	90,52
Prabumulih	99,09	103,31	97,87	100,45	95,1
Pagar Alam	102,32	99,13	100,29	101,61	99,63
Lubuk Linggau	102,29	107,6	104,5	98,99	91,49
Sumatera Selatan	105,12	106,15	98,64	97,64	94,5

Sumber/Source: Badan Pusat Statistik Provinsi Sumatera Selatan/ BPS-Statistics of Sumatera Selatan Province



Sensus
Penduduk
2020

#MencatatIndonesia

DATA

MENCERDASKAN BANGSA

Enlighten The Nation



BADAN PUSAT STATISTIK
KABUPATEN OGAN KOMERING ULU SELATAN
BPS-STATISTICS OF OGAN KOMERING ULU SELATAN REGENCY

Jalan Raya Ranau Km. 7,5 Komplek Kampus STMIK-Politeknik Muaradua
Telp./Fax: (0735)591006
Homepage: <http://okuselatankab.bps.go.id>, E-mail: bps1608@bps.go.id

ISBN 978-602-70778-3-6



9 786027 077836