

KABUPATEN BANYUASIN DALAM ANGKA *BANYUASIN REGENCY IN FIGURES* 2020

kab.bps.go.id



KABUPATEN BANYUASIN DALAM ANGKA *BANYUASIN REGENCY IN FIGURES* 2020



KABUPATEN BANYUASIN DALAM ANGKA
Banyuasin Regency in Figures
2020

ISSN: 2356-4172

No. Publikasi/*Publication Number*: 16076.2002

Katalog /*Catalog*: 1102001.1607

Ukuran Buku/*Book Size*: 14,8 cm x 21 cm

Jumlah Halaman/*Number of Pages* : 314 + xxxvi hal/*pages*

Naskah/*Manuscript*:

BPS Kabupaten Banyuasin

BPS-Statistics of Banyuasin Regency

Penyunting/*Editor*:

BPS Kabupaten Banyuasin

BPS-Statistics of Banyuasin Regency

Gambar Kover/*Cover Design*:

Seksi Integrasi Pengolahan dan Diseminasi Statistik

Section of Integration Processing and Statistics Dissemination

Ilustrasi Kover/*Cover Illustration*:

Seksi Integrasi Pengolahan dan Diseminasi Statistik

Section of Integration Processing and Statistics Dissemination

Diterbitkan oleh/*Published by*:

©BPS Kabupaten Banyuasin/*BPS-Statistics of Banyuasin Regency*

Dicetak oleh/*Printed by*:

BPS Kabupaten Banyuasin/*BPS-Statistics of Banyuasin Regency*

Dilarang mengumumkan, mendistribusikan, mengomunikasikan, dan/atau menggandakan sebagian atau seluruh isi buku ini untuk tujuan komersil tanpa izin tertulis dari Badan Pusat Statistik.

Prohibited to announce, distribute, communicate, and/or copy part or all of this book for commercial purpose without permission from BPS-Statistics Indonesia.

KEPALA BPS KABUPATEN BANYUASIN
CHIEF STATISTICIAN OF BANYUASIN REGENCY



EDI SUBENO, SE., M.SI



KATA PENGANTAR

Puji dan syukur diucapkan kehadiran Allah SWT, karena berkat rahmat dan hidayahnya lah Publikasi Kabupaten Banyuwangi Dalam Angka Tahun 2020 dapat terbit tepat pada waktunya. Publikasi ini berisi tentang capaian pembangunan daerah yang berupa data statistik. Data yang dikumpulkan ialah data sekunder yang bersumber dari Dinas, Badan dan Perusahaan daerah dan juga data primer milik BPS Kabupaten Banyuwangi. Data disajikan dalam bentuk tabel-tabel dan grafik serta dilakukan analisis deskriptif untuk mempertajam penyajian data.

Publikasi Banyuwangi Dalam Angka merupakan salah satu output BPS yang menjadi primadona bagi pengguna Data. Hal ini dapat dilihat dari banyaknya permintaan data yang bersumber dari buku tersebut. Oleh karena itu, kualitas data harus menjadi perhatian kita semua.

Akhirnya, kami berharap informasi yang tersedia pada publikasi ini dapat memenuhi kebutuhan para pengguna data. Kepada semua pihak yang telah memberikan kontribusi dan partisipasi dalam penyusunan publikasi ini kami ucapkan terima kasih.

Pangkalan Balai, April 2020

Kepala BPS

Kabupaten Banyuwangi

Edi Subeno, SE, M.Si



PREFACE

Given praise and gratitude to Allah SWT, because of the grace and guidance Publications Banyuasin Regency in Figures 2020 (can be published on time. This publication is a collection of data from all government institutions and state / local enterprises that exist in Banyuasin Regency, and the data from Statistics of Banyuasin Regency. The data presented in the form of tables and graphs as well as concise analysis to refine the presentation of data.

Banyuasin in Figures is one of our outputs that are excellent for data users. It can be seen from the number of requests for data that comes from the book. Therefore, quality of the data is our concern.

Finally, we hope the information provided in this publication can meet the needs of data users. Thank you to all those who have contributed and participated in the preparation of this publication.

*Pangkalan Balai, April 2020
Chief Statistician of
Banyuasin Regency*

Edi Subeno, SE, M.Si

DAFTAR ISI / CONTENTS

	Halaman <i>Page</i>
Kata Pengantar/ <i>Preface</i>	vii
Daftar Isi/ <i>Contents</i>	ix
Daftar Tabel/ <i>List of Tables</i>	xi
Daftar Gambar/ <i>List of Figures</i>	xxvii
Daftar Singkatan/ <i>List of Abbreviations</i>	xxxiii
Statistik Kunci/ <i>Key Statistics</i>	xxxiv
1. Geografi dan Iklim/ <i>Geography and Climate</i>	1
2. Pemerintahan/ <i>Government</i>	19
3. Penduduk dan Ketenagakerjaan/ <i>Population and Employment</i>	39
4. Sosial dan Kesejahteraan Rakyat/ <i>Social and Welfare</i>	63
5. Pertanian, Kehutanan, Peternakan, dan Perikanan/ <i>Agriculture, Forestry, Livestock, and Fishery</i>	141
6. Pertambangan dan Energi/ <i>Mining and Energy</i>	221
7. Pariwisata/ <i>Tourism</i>	231
8. Transportasi dan Komunikasi/ <i>Transportation and Communication</i>	243
9. Perbankan, Koperasi, dan Harga-harga/ <i>Banking, Cooperative, and Prices</i>	255
10. Pengeluaran Penduduk/ <i>Population Expenditure</i>	263
11. Perdagangan/ <i>Trade</i>	273
12. Sistem Neraca Regional/ <i>System of Regional Accounts</i>	279
13. Perbandingan Antar Kabupaten/Kota/ <i>Regency/Municipal Comparison</i>	303

<https://banyuasinkab.bps.go.id>

DAFTAR TABEL/LIST OF TABLES

	Halaman Page
1. GEOGRAFI DAN IKLIM/GEOGRAPHY AND CLIMATE	1
1.1 KEADAAN GEOGRAFI	11
GEOGRAPHY CONDITION	11
1.1.1 Luas Daerah dan Jumlah Pulau Menurut Kecamatan di Kabupaten Banyuwasin, 2019.....	11
<i>Total Area and Number of Islands by Subdistrict in Banyuwasin Regency, 2019.....</i>	<i>11</i>
1.1.2 Tinggi Wilayah dan Jarak ke Ibukota Menurut Kecamatan di Kabupaten Banyuwasin, 2019	13
<i>Altitude and Distance to the Capital by Subdistrict in Banyuwasin Regency, 2019</i>	<i>13</i>
1.1.3 Letak dan Batas Wilayah Administrasi Kabupaten Banyuwasin, 2019 ..	14
<i>Position and Administration Border Area of Banyuwasin Regency, 2019.....</i>	<i>14</i>
1.2 KEADAAN IKLIM	15
CLIMATE CONDITION	15
1.2.1 Pengamatan Unsur Iklim Menurut Bulan di Stasiun Provinsi Sumatera Selatan, 2019	15
<i>Observation of Climate Elements By Months at Sumatera Selatan Province Station, 2019</i>	<i>15</i>
2. PEMERINTAHAN/GOVERNMENT	19
2.1 WILAYAH ADMINISTRATIF	26
ADMINISTRATIVE AREA	26
2.1.1 Jumlah Desa ¹ /Kelurahan Menurut Kecamatan di Kabupaten Banyuwasin, 2015-2019	26
<i>Number of Villages¹/Kelurahan by Subdistrict in Banyuwasin Regency, 2015 -2019</i>	<i>26</i>
2.2 DEWAN PERWAKILAN RAKYAT DAERAH	27
REGIONAL HOUSE OF REPRESENTATIVE	27

	Halaman Page
2.2.1	Jumlah Anggota DPRD Banyuasin Menurut Partai Politik dan Jenis Kelamin di Kabupaten Banyuasin, 2019 27 <i>Number of Parliament Member by Political Parties and Sex in Banyuasin Regency, 2019</i> 27
2.2.2	Banyaknya Keputusan DPRD Menurut Jenis Keputusan di Kabupaten Banyuasin 2015-2019 28 <i>Number of Decree by Type Submitted by House of Parliament of Banyuasin Regency, 2015 -2019</i> 28
2.3	SUMBER DAYA MANUSIA..... 29 HUMAN RESOURCES 29
2.3.1	Jumlah Pegawai Negeri Sipil Menurut Jabatan dan Jenis Kelamin di Kabupaten Banyuasin, Desember 2018 dan Desember 2019 29 <i>Number of Civil Servants by Occupation and Sex in Banyuasin Regency, Desember 2018 dan Desember 2019</i> 29
2.3.2	Jumlah Pegawai Negeri Sipil Menurut Tingkat Pendidikan dan Jenis Kelamin di Kabupaten Banyuasin, Desember 2018 dan Desember 2019 31 <i>Number of Civil Servants by Educational Level and Sex in Banyuasin Regency, Desember 2018 and December 2019</i> 31
2.3.3	Jumlah Pegawai Negeri Sipil Menurut Tingkat Kepangkatan dan Jenis Kelamin di Kabupaten Banyuasin, Desember 2018 dan Desember 2019 33 <i>Number of Civil Servants by Hierarchy and Sex in Banyuasin Regency, Desember 2018 and December 2019</i> 33
2.4	KEUANGAN PEMERINTAH 35 GOVERNMENT FINANCE 35
2.4.1	Realisasi Pendapatan Pemerintah Kabupaten Banyuasin Menurut Jenis Pendapatan (ribu rupiah), 2016–2019 35 <i>Actual Banyuasin Regency Government Revenues by Kind of Revenues (thousand rupiahs), 2016–2019</i> 35
2.4.2	Realisasi Belanja Pemerintah Kabupaten Banyuasin Menurut Jenis Belanja (ribu rupiah), 2016–2019 37 <i>Actual Banyuasin Regency Government Expenditures by Kind of Expenditures (thousand rupiahs), 2016–2019</i> 37

3.	PENDUDUK DAN KETENAGAKERJAAN/POPULATION AND EMPLOYMENT	39
3.1	PENDUDUK.....	50
	POPULATION	50
3.1.1	Penduduk, Laju Pertumbuhan Penduduk per Tahun, Distribusi Persentase Penduduk, Kepadatan Penduduk, Rasio Jenis Kelamin Penduduk Menurut Kecamatan di Kabupaten Banyuasin, 2019..... <i>Population, Annual Population Growth Rate, Percentage Distribution of Population, Population Density, and Population Sex Ratio by Subdistrict in Banyuasin Regency, 2019</i>	50 50
3.1.2	Persentase Penduduk menurut Jenis Kelamin, dan Kelompok Umur di Kabupaten Banyuasin, 2019	53
	<i>Percentage of Population by Sex, and Age Group in Banyuasin Regency, 2019</i>	53
3.1.3	Persentase Penduduk Berumur 10 Tahun ke Atas menurut Status Perkawinan dan Jenis Kelamin di Kabupaten Banyuasin, 2019.....	54
	<i>Percentage of Population Age 10 Year and Over by Marital Status and Sex in Banyuasin Regency, 2019.....</i>	54
3.1.4	Persentase Penduduk Perempuan Berumur 0-17 Tahun menurut Kepemilikan Akte Kelahiran dari Kantor Catatan Sipil dan Jenis Kelamin di Kabupaten Banyuasin, 2019	55
	<i>Percentage of Population Aged 0-17 Years by Regency and Birth Certificate Ownership from The Civil Registration Office and Sex in Banyuasin Regency, 2019.....</i>	55
3.1.5	Jumlah Penduduk Wajib Kartu Tanda Penduduk (KTP), Pemilik KTP per Jiwa, dan Pemilik Kartu Keluarga (KK) menurut Kecamatan di Kabupaten Banyuasin, 2019	56
	<i>Number of Identity Card Ownership and Family Card by Districts In Banyuasin Regency, 2019.....</i>	56
3.1.6	Jumlah Penduduk Wajib Kartu Tanda Penduduk (KTP), Pemilik KTP per Jiwa, dan Pemilik Kartu Keluarga (KK) menurut Kecamatan di Kabupaten Banyuasin, 2019	57
	<i>Number of Identity Card Ownership and Family Card by Districts In Banyuasin Regency, 2019.....</i>	57

	Halaman Page
3.2 KETENAGAKERJAAN	58
EMPLOYMENT	58
3.2.1 Jumlah Penduduk Berumur 15 Tahun Keatas Menurut Jenis Kegiatan Selama Seminggu yang Lalu dan Jenis Kelamin di Kabupaten Banyuasin, 2019	58
<i>Population Aged 15 Years and Over by Type of Activity During The Previous Week and Sex in Banyuasin Regency, 2019.....</i>	<i>58</i>
3.2.2 Penduduk Berumur 15 Tahun ke Atas Menurut Pendidikan Tertinggi yang Ditamatkan dan Jenis Kegiatan Selama Seminggu yang Lalu di Kabupaten Banyuasin, 2019	59
<i>Population 15 Years of Age and Over by Educational Attainment and Type of Activity During the Previous Week in Banyuasin Regency, 2019.....</i>	<i>59</i>
3.2.3 Penduduk Berumur 15 Tahun Ke Atas yang Bekerja Selama Seminggu yang Lalu Menurut Status Pekerjaan Utama dan Jenis Kelamin di Kabupaten Banyuasin, 2018	61
<i>Population 15 Years of Age and Over who Worked During The Previous Week by Main Employment Status and Sex in Banyuasin Regency, 2018.....</i>	<i>61</i>
3.2.4 Perkembangan Upah Minimum Kabupaten (UMK) di Kabupaten Banyuasin, 2015-2020	62
<i>Growth of Regional Minimum Wage in Banyuasin Regency, 2015-2020.....</i>	<i>62</i>
4. SOSIAL DAN KESEJAHTERAAN RAKYAT/SOCIAL AND WELFARE	63
4.1 PENDIDIKAN	77
EDUCATION	77
4.1.1 Jumlah Sekolah, Guru, dan Murid Taman Kanak-Kanak (TK) di Bawah Kementerian Pendidikan dan Kebudayaan Menurut Kecamatan di Kabupaten Banyuasin, 2018/2019 dan 2019/2020	77
<i>Number of Schools, Teachers, and Pupils in Kindergarten Under The Ministry of Education and Culture by Subdistrict in Banyuasin Regency, 2018/2019 and 2019/2020</i>	<i>77</i>

4.1.2	Jumlah Sekolah, Guru, dan Murid Raudatul Athfal (RA) di Bawah Kementerian Agama Menurut Kecamatan di Kabupaten Banyuasin, 2017/2018 dan 2018/2019	80
	<i>Number of Schools, Teachers, and Pupils in Raudatul Athfal (RA) Under The Ministry of Religious Affairs by Subdistrict in Banyuasin Regency, 2017/2018 and 2018/2019</i>	80
4.1.3	Jumlah Sekolah, Guru, dan Murid Sekolah Dasar (SD) di Bawah Kementerian Pendidikan dan Kebudayaan Menurut Kecamatan di Kabupaten Banyuasin, 2018/2019 dan 2019/2020.....	81
	<i>Number of Schools, Teachers, and Pupils in Primary Schools Under The Ministry of Education and Culture by Subdistrict in Banyuasin Regency, 2018/2019 and 2019/2020.....</i>	81
4.1.4	Jumlah Sekolah, Guru, dan Murid Madrasah Ibtidaiyah (MI) di Bawah Kementerian Agama Menurut Kecamatan Menurut Kecamatan di Kabupaten Banyuasin, 2017/2018 dan 2018/2019	84
	<i>Number of Schools, Teachers, and Pupils in Madrasah Ibtidaiyah (MI) Under The Ministry of Religious Affairs by Subdistrict in Banyuasin Regency, 2017/2018 and 2018/2019.....</i>	84
4.1.5	Jumlah Sekolah, Guru, dan Murid Sekolah Menengah Pertama (SMP) di Bawah Kementerian Pendidikan dan Kebudayaan Menurut Kecamatan di Kabupaten Banyuasin, 2018/2019 dan 2019/2020.....	87
	<i>Number of Schools, Teachers, and Pupils in Junior High Schools Under The Ministry of Education and Culture by Subdistrict in Banyuasin Regency, 2018/2019 and 2019/2020</i>	87
4.1.6	Jumlah Sekolah, Guru, dan Murid Madrasah Tsanawiyah (MTs) di Bawah Kementerian Agama Menurut Kecamatan di Kabupaten Banyuasin, 2017/2018 dan 2018/2019.....	90
	<i>Number of Schools, Teachers, and Pupils in Madrasah Tsanawiyah (MTs) Under The Ministry of Religious Affairs by Subdistrict in Banyuasin Regency, 2017/2018 and 2018/2019.....</i>	90
4.1.7	Jumlah Sekolah, Guru, dan Murid Sekolah Menengah Atas (SMA) di Bawah Kementerian Pendidikan dan Kebudayaan Menurut Kecamatan di Kabupaten Banyuasin, 2018/2019 dan 2019/2020	93
	<i>Number of Schools, Teachers, and Pupils in Senior High Schools Under The Ministry of Education and Culture by Subdistrict in Banyuasin</i>	

	Halaman Page
	93
4.1.8	96
4.1.9	99
4.1.10	102
4.1.11	107
4.1.12	108
4.1.13	109
4.1.14	110

4.1.15	Persentase Penduduk Berumur 15 Tahun ke Atas menurut Ijazah/ STTB Tertinggi yang Dimiliki dan Jenis Kelamin di Kabupaten Banyuasin, 2019.....	111
	<i>Percentage of Population Aged 15 Years and Over by The Highest School Certificate Owned and Sex In Banyuasin Regency, 2019.....</i>	<i>111</i>
4.1.16	Angka Partisipasi Sekolah (APS) Penduduk Berumur 5-18 Tahun menurut Kelompok Umur dan Jenis Kelamin di Kabupaten Banyuasin, 2019	112
	<i>School Enrollment Ratio (SER) of Population Aged 5-18 Years by Age Group and Sex In Banyuasin Regency, 2019.....</i>	<i>112</i>
4.2	KESEHATAN	113
	HEALTH.....	113
4.2.1	Jumlah Desa ¹ /Kelurahan Yang Memiliki Sarana Kesehatan Menurut Kecamatan di Kabupaten Banyuasin, 2014-2019.....	113
	<i>Number of Villages¹ Having Health Facilities by Subdistrict in Banyuasin Regency, 2014-2019.....</i>	<i>113</i>
4.2.2	Jumlah Tenaga Kesehatan Menurut Kecamatan di Kabupaten Banyuasin, 2019.....	119
	<i>Number of Medical Personnel by Subdistrict in Banyuasin Regency, 2019.....</i>	<i>119</i>
4.2.3	Jumlah Rumah Sakit Umum, Rumah Sakit Khusus, Rumah Sakit/ Rumah Bersalin, Puskesmas, Klinik/Balai Kesehatan, Posyandu, dan Polindes Menurut Kecamatan di Kabupaten Banyuasin, 2018 dan 2019	120
	<i>Number of General Hospital, Special Hospital, Maternity Hospital and Public Health Center, Medical Clinic, Integrated Service Post, Village maternity Cottage by Subdistrict in Banyuasin Regency, 2018 and 2019.....</i>	<i>120</i>
4.2.4	Persentase Penduduk yang Mempunyai Keluhan Kesehatan dalam Sebulan Terakhir menurut Jenis Kelamin di Kabupaten Banyuasin, 2015-2019.....	123
	<i>School Enrollment Ratio (SER) of Population Aged 5-18 Years by Age Group and Sex In Banyuasin Regency, 2015-2019.....</i>	<i>123</i>
4.2.5	Angka Kesakitan menurut Jenis Kelamin di Kabupaten Banyuasin, 2015-2019.....	124
	<i>Morbidity Rate by Sex In Banyuasin Regency, 2015-2019.....</i>	<i>124</i>

4.2.6	Persentase Penduduk yang Mempunyai Keluhan Kesehatan dan Berobat Jalan dalam Sebulan Terakhir menurut Jenis Kelamin di Kabupaten Banyuasin, 2015-2019	125
	<i>Percentage of Population Who Were Treated Outpatient during the Last Month by Sex In Banyuasin Regency, 2015-2019</i>	125
4.2.7	Persentase Penduduk yang Berobat Jalan dalam Sebulan Terakhir menurut Tempat Berobat Jalan di Kabupaten Banyuasin, 2015-2019	126
	<i>Percentage of Population Who Were Treated as Outpatient during the Last Month by Place of Outpatient In Banyuasin Regency, 2015-2019 ..</i>	126
4.2.8	Persentase Penduduk yang Mempunyai Keluhan Kesehatan tetapi Tidak Berobat Jalan dalam Sebulan Terakhir menurut Alasan Utama Tidak Berobat Jalan di Kabupaten Banyuasin, 2015-2019	127
	<i>Percentage of Population Who Had Health Complaint but Not Inpatient During the Last Month by Main Reason Not Inpatient In Banyuasin Regency, 2015-2019.....</i>	127
4.3	AGAMA DAN SOSIAL LAINNYA	128
	RELIGION AND OTHER SOCIAL AFFAIRS	128
4.3.1	Jumlah Penduduk Menurut Kecamatan dan Agama yang Dianut di Kabupaten Banyuasin, 2019	128
	<i>Population by Subdistrict and Religion in Banyuasin Regency, 2019</i>	128
4.3.2	Jumlah Tempat Peribadatan Menurut Kecamatan di Kabupaten Banyuasin, 2019.....	129
	<i>Number of Places of Worship by Subdistrict in Banyuasin Regency, 2019.....</i>	129
4.3.3	Jumlah Desa ¹ /Kelurahan yang Mengalami Bencana Alam ² Menurut Kecamatan di Kabupaten Banyuasin, 2011-2018.....	130
	<i>Number of Villages¹ that Had Natural Disaster² by Subdistrict in Banyuasin Regency, 2011-2018.....</i>	130
4.4	KEMISKINAN	133
	POVERTY.....	133
4.4.1	Garis Kemiskinan dan Penduduk Miskin di Kabupaten Banyuasin, 2012-2019.....	133
	<i>Poverty Line and Number of Poor People in Banyuasin Regency, 2012-2019.....</i>	133

4.4.2	Indeks Kedalaman Kemiskinan dan Indeks Keparahan Kemiskinan di Kabupaten Banyuasin, 2012–2019..... <i>Poverty Gap Index and Poverty Severity Index in Banyuasin Regency, 2012–2019.....</i>	134 134
4.4.3	Persentase Rumah Tangga Menurut Status Kepemilikan Bangunan Tempat Tinggal yang Ditempati di Kabupaten Banyuasin, 2015-2019..... <i>Percentage of Household by Home Ownership in Banyuasin Regency, 2015-2019.....</i>	135 135
4.4.4	Persentase Rumah Tangga Menurut Jenis Atap Terluas Bangunan Tempat Tinggal yang Ditempati di Kabupaten Banyuasin, 2015-2019..... <i>Percentage of Household by Type of Widest Roof of Building in Banyuasin Regency, 2015-2019.....</i>	136 136
4.4.5	Persentase Rumah Tangga Menurut Jenis Dinding Terluas Bangunan Tempat Tinggal yang Ditempati di Kabupaten Banyuasin, 2015-2019..... <i>Percentage of Household by Type of Widest Part of Wall in Banyuasin Regency, 2015-2019.....</i>	137 137
4.4.6	Persentase Rumah Tangga Menurut Jenis Lantai Terluas Bangunan Tempat Tinggal yang Ditempati di Kabupaten Banyuasin, 2015-2019..... <i>Percentage of Household by Type of Widest Floor of Building in Banyuasin Regency, 2015-2019.....</i>	138 138
4.4.7	Persentase Rumah Tangga Menurut Sumber Air Utama yang Digunakan Rumah Tangga untuk Minum di Kabupaten Banyuasin, 2015-2019..... <i>Percentage of Households by The Main Source of Drinking Water for Members of Household in Banyuasin Regency, 2015-2019.....</i>	139 139
4.4.8	Jumlah Panti Asuhan dan Anak yang Diasuh di Kabupaten Banyuasin, 2019..... <i>Number of Orphanages and Orphans in Banyuasin Regency, 2019.....</i>	140 140

5.	PERTANIAN, KEHUTANAN, PETERNAKAN, DAN PERIKANAN/ AGRICULTURE, FORESTRY, LIVESTOCK, AND FISHERY	141
5.1	HORTIKULTURA	151
	HORTICULTURE.....	151
5.1.1	Luas Panen Tanaman Sayuran Menurut Kecamatan dan Jenis Tanaman di Kabupaten Banyuasin, 2018 dan 2019	151
	<i>Harvested Area of Vegetables by Subdistrict and Kind of Plant in Banyuasin Regency, 2018 and 2019.....</i>	<i>151</i>
5.1.2	Produksi Tanaman Sayuran Menurut Kecamatan dan Jenis Tanaman di Kabupaten Banyuasin, 2018 dan 2019	160
	<i>Production of Vegetables by Subdistrict and Kind of Plant in Banyuasin Regency, 2018 and 2019.....</i>	<i>160</i>
5.1.3	Luas Panen Tanaman Sayuran dan Buah–Buahan Semusim Menurut Jenis Tanaman di Kabupaten Banyuasin, 2018 dan 2019.....	169
	<i>Harvested Area of Seasonal Vegetables and Fruits by Kind of Plant in Banyuasin Regency, 2018 and 2019.....</i>	<i>169</i>
5.1.4	Produksi Tanaman Sayuran dan Buah–Buahan Semusim Menurut Jenis Tanaman di Kabupaten Banyuasin, 2018 dan 2019.....	170
	<i>Production of Seasonal Vegetables and Fruits by Kind of Plant in Banyuasin Regency (ton), 2018 and 2019.....</i>	<i>170</i>
5.1.5	Luas Panen Tanaman Biofarmaka Menurut Kecamatan dan Jenis Tanaman di Kabupaten Banyuasin, 2018 dan 2019	171
	<i>Harvested Area of Medicinal Plants by Subdistrict and Kind of Plant in Banyuasin Regency (m²), 2018 and 2019.....</i>	<i>171</i>
5.1.6	Produksi Tanaman Biofarmaka Menurut Kecamatan dan Jenis Tanaman di Kabupaten Banyuasin, 2018 dan 2019	176
	<i>Production of Medicinal Plants by Subdistrict and Kind of Plant in Banyuasin Regency, 2018 and 2019.....</i>	<i>176</i>
5.1.7	Luas Panen Tanaman Biofarmaka Menurut Jenis Tanaman di Kabupaten Banyuasin, 2018 dan 2019.....	181
	<i>Harvested Area of Medicinal Plants by Kind of Plant in Banyuasin Regency, 2018 and 2019.....</i>	<i>181</i>
5.1.8	Produksi Tanaman Biofarmaka Menurut Jenis Tanaman di Kabupaten Banyuasin, 2018 dan 2019.....	182
	<i>Production of Medicinal Plants by Kind of Plant in Banyuasin Regency,</i>	

	Halaman Page
	182
5.1.9 Luas Panen Tanaman Hias Menurut Kecamatan dan Jenis Tanaman di Kabupaten Banyuasin, 2018 dan 2019.....	183
<i>Harvested Area of Ornamental Plants by Subdistrict and Kind of Plant in Banyuasin Regency, 2018 and 2019.....</i>	183
5.1.10 Produksi Tanaman Hias Menurut Kecamatan dan Jenis Tanaman di Kabupaten Banyuasin, 2018 dan 2019.....	191
<i>Production of Ornamental Plants by Subdistrict and Kind of Plant in Banyuasin Regency, 2018 and 2019.....</i>	191
5.1.11 Luas Panen Tanaman Hias Menurut Jenis Tanaman di Kabupaten Banyuasin, 2018 dan 2019.....	199
<i>Harvested Area of Ornamental Plants by Kind of Plant in Banyuasin Regency, 2018 and 2019.....</i>	199
5.1.12 Produksi Tanaman Hias Menurut Jenis Tanaman di Kabupaten Banyuasin, 2018 dan 2019.....	200
<i>Production of Ornamental Plants by Kind of Plant in Banyuasin Regency, 2018 and 2019.....</i>	200
5.1.13 Produksi Buah-buahan Menurut Kecamatan dan Jenis Tanaman di Kabupaten Banyuasin, 2018 dan 2019.....	201
<i>Production of Fruits by Subdistrict and Kind of Plant in Banyuasin Regency, 2018 dan 2019.....</i>	201
5.1.14 Produksi Buah–Buahan dan Sayuran Tahunan Menurut Jenis Tanaman di Kabupaten Banyuasin (ton), 2016-2019.....	210
<i>Production of Annual Fruits and Vegetables by Kind of Plant in Banyuasin Regency (ton), 2016-2019.....</i>	210
5.2 PERKEBUNAN.....	211
<i>ESTATE CROPS</i>.....	211
5.2.1 Luas Areal Tanaman Perkebunan Menurut Kecamatan dan Jenis Tanaman di Kabupaten Banyuasin (ha), 2018 dan 2019.....	211
<i>Planted Area of Estate Crops by Subdistrict and Type of Crops in Banyuasin Regency (ha), 2018 and 2019.....</i>	211
5.2.2 Produksi Perkebunan Menurut Kecamatan dan Jenis Tanaman di Kabupaten Banyuasin (ton), 2018 dan 2019.....	215
<i>Production of Estate by Subdistrict and Type of Crops in Banyuasin Regency (ton), 2018 and 2019.....</i>	215

	Halaman Page
5.3 PERIKANAN	219
FISHERY	219
5.3.1 Produksi Perikanan Budidaya Menurut Kecamatan di Kabupaten Banyuasin (ton), 2018 -2019	219
<i>Number of Fish Production By Subdistricts in Banyuasin Regency (ton), 2018 and 2019</i>	<i>219</i>
6. PERTAMBANGAN DAN ENERGI/MINING AND ENERGY	221
6.1 Daya Terpasang, Produksi, dan Distribusi Listrik PT. PLN (Persero) pada Cabang/Ranting PLN Menurut Kecamatan di Kabupaten Banyuasin, 2019.....	227
<i>Installed Electricity Power, Production, and Distribution of PT. PLN (Persero) at PLN Branch by Subdistrict in Banyuasin Regency, 2019.....</i>	<i>227</i>
6.2 Jumlah Pelanggan Listrik Menurut Kecamatan di Kabupaten Banyuasin, 2015-2019	228
<i>Number of Electricity Customers by Subdistrict in Banyuasin Regency, 2015-2019</i>	<i>228</i>
6.3 Jumlah Pelanggan dan Air yang Disalurkan Menurut Kecamatan di Kabupaten Banyuasin, 2019	229
<i>Number of Customers and Distributed Water by Subdistrict in Banyuasin Regency, 2019.....</i>	<i>229</i>
7. PARIWISATA/TOURISM	231
7.1 Jumlah Rumah Makan/Restoran Menurut Kecamatan di Kabupaten Banyuasin, 2016-2019	236
<i>Number of Restaurants by Subdistrict in Banyuasin Regency, 2016-2019.....</i>	<i>236</i>
7.2 Nama Objek Wisata dan Usaha Pariwisata di Kabupaten Banyuasin, 2019.....	237
<i>Name of Recreation Areas in Banyuasin Regency, 2019.....</i>	<i>237</i>
7.3 Nama Cerita Rakyat / Legenda Rakyat di Kabupaten Banyuasin, 2019.....	238
<i>Folktale In Banyuasin Regency, 2019</i>	<i>238</i>

	Halaman Page
7.4	Nama Lagu-Lagu Daerah Yang Diciptakan Sampai Dengan 2019 di Kabupaten Banyuasin 239
	<i>Name of Folk Songs created until 2019 in Banyuasin Regency</i> 239
7.5	Tarian Daerah yang diciptakan s/d tahun 2019 di Kabupaten Banyuasin 241
	<i>Name of Folk Dance that created until 2019 in Banyuasin Regency</i> 241
8.	TRANSPORTASI DAN KOMUNIKASI/TRANSPORTATION AND COMMUNICATION 243
8.1	TRANSPORTASI 250
	TRANSPORTATION 250
8.1.1	Panjang Jalan Menurut Tingkat Kewenangan Pemerintahan di Kabupaten Banyuasin (km), 2017–2019..... 250
	<i>Length of Roads by Level of Government Authority in Banyuasin Regency (km), 2017–2019</i> 250
8.1.2	Panjang Jalan Menurut Jenis Permukaan Jalan di Kabupaten Banyuasin (km), 2017–2019 251
	<i>Length of Roads by Type of Road Surface in Banyuasin Regency (km), 2017–2019</i> 251
8.1.3	Panjang Jalan Menurut Kondisi Jalan di Kabupaten Banyuasin (km), 2017–2019..... 252
	<i>Length of Roads by Condition of Roads in Banyuasin Regency (km), 2017–2019</i> 252
8.2	KOMUNIKASI 253
	COMMUNICATION 253
8.2.1	Jumlah Kantor Pos Pembantu Menurut Kecamatan di Kabupaten Banyuasin, 2016–2019 253
	<i>Number of Post Offices Subsidiaries by Subdistrict in Banyuasin Regency, 2016–2019</i> 253
9.	PERBANKAN, KOPERASI, DAN HARGA-HARGA/BANKING, COOPERATIVE, AND PRICES 255
9.1	Jumlah Koperasi Aktif Menurut Kecamatan di Kabupaten Banyuasin, 2016–2019 261

	Halaman Page
	<i>Number of Active Cooperative by Subdistrict in Banyuasin Regency, 2016–2019</i> 261
9.2	Jumlah Koperasi Menurut Jenis Koperasi dan Kecamatan di Kabupaten Banyuasin, 2019 262
	<i>Number of Cooperative by Kind of Cooperative and Subdistrict in Banyuasin Regency, 2019</i> 262
10.	PENGELUARAN PENDUDUK/POPULATION EXPENDITURE 263
10.1	Rata-rata Pengeluaran per Kapita Sebulan Menurut Kelompok Komoditas (rupiah) di Kabupaten Banyuasin, 2018 dan 2019 269
	<i>Monthly Average Expenditure per Capita by Commodity Group (rupiahs) in Banyuasin Regency, 2018 and 2019</i> 269
10.2	Persentase Pengeluaran per Kapita Sebulan Menurut Kelompok Komoditas di Kabupaten Banyuasin, 2018 dan 2019 270
	<i>Percentage of Monthly Expenditure per Capita by Commodity Group in Banyuasin Regency, 2018 and 2019</i> 270
10.3	Persentase Penduduk Menurut Golongan Pengeluaran Per Kapita Sebulan di Kabupaten Banyuasin, 2018 dan 2019 271
	<i>Percentage of Population by Per Capita Spending Group a Month in Banyuasin Regency, 2018 and 2019</i> 271
11.	PERDAGANGAN/TRADE 273
11.1	Jumlah Sarana Perdagangan Menurut Jenisnya di Kabupaten Banyuasin, 2016–2019 278
	<i>Number of Trading Facilities Type of Facility in Banyuasin Regency, 2016–2019</i> 278
12.	SISTEM NERACA REGIONAL/SYSTEM OF REGIONAL ACCOUNTS 279
12.1	PRODUK DOMESTIK REGIONAL BRUTO PROVINSI 291
	<i>PROVINCIAL GROSS REGIONAL DOMESTIC PRODUCT</i>..... 291
12.1	Produk Domestik Regional Bruto Atas Dasar Harga Berlaku Menurut Lapangan Usaha di Kabupaten Banyuasin (miliar rupiah), 2015–2019..... 291

	<i>Gross Regional Domestic Product at Current Market Prices by Industry in Banyuasin Regency (billion rupiahs), 2015-2019.....</i>	291
12.2	Produk Domestik Regional Bruto Atas Dasar Harga Konstan 2010 Menurut Lapangan Usaha di Kabupaten Banyuasin (miliar rupiah), 2015–2019.....	293
	<i>Gross Regional Domestic Product at 2010 Constant Market Prices by Industry in Banyuasin Regency (billion rupiahs), 2015-2019.....</i>	293
12.3	Distribusi Persentase Produk Domestik Regional Bruto Atas Dasar Harga Berlaku Menurut Lapangan Usaha, 2015–2019.....	295
	<i>Percentage Distribution of Gross Regional Domestic Product at Current Market Prices by Industry, 2015-2019.....</i>	295
12.4	Laju Pertumbuhan Produk Domestik Regional Bruto Atas Dasar Harga Konstan 2010 Menurut Lapangan Usaha (persen), 2015–2019.....	297
	<i>Growth Rate of Gross Regional Domestic Product at 2010 Constant Market Prices by Industry (percent), 2015-2019.....</i>	297
12.5	Produk Domestik Regional Bruto Atas Dasar Harga Berlaku Menurut Jenis Pengeluaran di Kabupaten Banyuasin (miliar rupiah), 2015–2019.....	299
	<i>Gross Regional Domestic Product at Current Market Prices by Type of Expenditure in Banyuasin Regency (billion rupiahs), 2015-2019.....</i>	299
12.6	Produk Domestik Regional Bruto Atas Dasar Harga Konstan 2010 Menurut Jenis Pengeluaran di Kabupaten Banyuasin (miliar rupiah), 2015–2019.....	300
	<i>Gross Regional Domestic Product at 2010 Constant Market Prices by Type of Expenditure in Banyuasin Regency (billion rupiahs), 2015-2019.....</i>	300
12.7	Distribusi Persentase Produk Domestik Regional Bruto Atas Dasar Harga Berlaku Menurut Pengeluaran, 2015 - 2019.....	301
	<i>Percentage Distribution of Gross Regional Domestic Product at Current Prices by Expenditure, 2015 - 2019.....</i>	301
12.8	Laju Pertumbuhan Produk Domestik Regional Bruto Atas Dasar Harga Konstan 2010 Menurut Pengeluaran, 2015 - 2019.....	302
	<i>Growth rate of Gross Regional Domestic Product at 2010 Constant Prices by Expenditure, 2015 - 2019.....</i>	302

13.	PERBANDINGAN ANTAR KABUPATEN/KOTA/ REGENCY/ MUNICIPAL COMPARISON	303
13.1	Jumlah Penduduk Menurut Kabupaten/Kota di Provinsi Sumatera Selatan (ribu), 2016–2019	311
	<i>Population by Regency/Municipality in Sumatera Selatan Province (thousand), 2016–2019.....</i>	<i>311</i>
13.2	Laju Pertumbuhan Produk Domestik Regional Bruto Atas Dasar Harga Konstan 2010 Menurut Kabupaten/Kota di Provinsi Sumatera Selatan (persen), 2016–2019	312
	<i>Rate of Growth of Gross Regional Domestic Products at Constant 2010 Prices by Regency/Municipality in Sumatera Selatan Province (percent), 2016–2019</i>	<i>312</i>
13.3	Persentase Penduduk Miskin Menurut Kabupaten/Kota dalam Provinsi Sumatera Selatan, 2016-2019.....	313
	<i>Percentage of Poor Population by Regency/Municipality in Sumatera Selatan Province, 2016-2019.....</i>	<i>313</i>
13.4	Indeks Pembangunan Manusia Menurut Kabupaten/Kota di Provinsi Sumatera Selatan, 2015–2019.....	314
	<i>Human Development Index by Regency/Municipality in Sumatera Selatan Province, 2015–2019.....</i>	<i>314</i>

DAFTAR GAMBAR/LIST OF FIGURES

		Halaman Page
1.1	Luas Daerah menurut Kecamatan (%) di Kabupaten Banyuasin, 2019	9
	<i>Area of Subdistrict (%) in Banyuasin Regency, 2019.....</i>	9
1.2	Tinggi Wilayah Menurut Kecamatan di Kabupaten Banyuasin (m), 2019	10
	<i>Altitude by Subdistrict in Banyuasin Regency(m), 2019</i>	10
2.1	Jumlah Desa ¹ /Kelurahan Menurut Kecamatan di Kabupaten Banyuasin, 2019.....	23
	<i>Number of Villages¹/Kelurahan by Subdistrict in Banyuasin Regency, 2019.....</i>	23
2.2	Jumlah Pegawai Negeri Sipil Menurut Jenis Kelamin di Kabupaten Banyuasin, 2019.....	24
	<i>Number of Civil Servants by Sex in Banyuasin Regency, 2019.....</i>	24
2.3	Jumlah Anggota DPRD Banyuasin Menurut Jenis Kelamin di Kabupaten Banyuasin, 2019	25
	<i>Number of Parliament Member by Sex in Banyuasin Regency, 2019</i>	25
3.1	Penduduk Menurut Kecamatan (ribu) di Kabupaten Banyuasin, 2019	48
	<i>Population Sex Ratio by Subdistrict (thousand) in Banyuasin Regency, 2019.....</i>	48
3.2	Kepadatan Penduduk Menurut Kecamatan di Kabupaten Banyuasin, 2019.....	49
	<i>Population Density by Subdistrict in Banyuasin Regency, 2019.....</i>	49
4.1	Jumlah Sekolah di Kabupaten Banyuasin, 2019	75
	<i>Number of Schools in Banyuasin Regency, 2019.....</i>	75
4.2	Jumlah Fasilitas Kesehatan di Kabupaten Banyuasin, 2019	76
	<i>Number of Medical Facility in Banyuasin Regency, 2019.....</i>	76
5.1	Luas Areal Tanaman Perkebunan Menurut Jenis Tanaman di Kabupaten Banyuasin (ha), 2018 dan 2019	149
	<i>Planted Area of Estate Crops by Type of Crops in Banyuasin Regency (ha), 2018 and 2019.....</i>	149

	Halaman Page
5.2	Produksi Perkebunan Menurut Jenis Tanaman di Kabupaten Banyuasin (ton), 2018 dan 2019 150 <i>Production of Estate by Type of Crops in Banyuasin Regency (ton), 2018 and 2019</i> 150
6.1	Jumlah Pelanggan PLN di Kabupaten Banyuasin, 2015-2019 225 <i>Number of Electricity Customers in Banyuasin Regency, 2015-2019</i> 225
6.2	Jumlah Air yang Disalurkan di Kabupaten Banyuasin (m ³), 2018-2019 226 <i>Number of Distributed Water n Banyuasin Regency (m³), 2018-2019</i> 226
7.1	Jumlah Rumah Makan/Restoran di Kabupaten Banyuasin, 2016-2019 235 <i>Number of Restaurants by Subdistrict in Banyuasin Regency, 2016-2019</i> 235
8.1	Panjang Jalan Menurut Tingkat Kewenangan Pemerintahan di Kabupaten Banyuasin (km), 2019 248 <i>Length of Roads by Level of Government Authority in Banyuasin Regency (km), 2019</i> 248
8.2	Jumlah Kantor Pos Pembantu Menurut Kecamatan di Kabupaten Banyuasin, 2019 249 <i>Number of Post Offices Subsidiaries by Subdistrict in Banyuasin Regency, 2019</i> 249
9.1	Jumlah Koperasi Aktif Menurut Kecamatan di Kabupaten Banyuasin, 2019 259 <i>Number of Active Cooperative by Subdistrict in Banyuasin Regency, 2019</i> 259
9.2	Jumlah Koperasi Menurut Jenis Koperasi di Kabupaten Banyuasin, 2019 260 <i>Number of Cooperative by Kind of Cooperative in Banyuasin Regency, 2019</i> 260
10.1	Rata-rata Pengeluaran Komoditas Makanan per Kapita Sebulan (rupiah) di Kabupaten Banyuasin, 2019 267 <i>Monthly Average Food Commodity Expenditure per Capita by Group (rupiahs) in Banyuasin Regency, 2019</i> 267

	Halaman Page
10.2	Rata-rata Pengeluaran Komoditas Non-makanan per Kapita Sebulan (rupiah) di Kabupaten Banyuasin, 2019 268 <i>Monthly Average Non-food Commodity Expenditure per Capita by Group (rupiahs) in Banyuasin Regency, 2019..... 268</i>
11.1	Jumlah Sarana Perdagangan Menurut Jenisnya di Kabupaten Banyuasin, 2019..... 277 <i>Number of Trading Facilities by Type of Facility in Banyuasin Regency, 2019..... 277</i>
12.1	Produk Domestik Regional Bruto Atas Dasar Harga Berlaku Menurut Lapangan Usaha di Kabupaten Banyuasin (miliar rupiah), 2019 289 <i>Gross Regional Domestic Product at Current Market Prices by Industry in Banyuasin Regency (billion rupiahs), 2019 289</i>
12.2	Produk Domestik Regional Bruto Atas Dasar Harga Konstan Menurut Lapangan Usaha di Kabupaten Banyuasin (miliar rupiah), 2019 290 <i>Gross Regional Domestic Product at Constant Market Prices by Industry in Banyuasin Regency (billion rupiahs), 2019..... 290</i>
13.1	Jumlah Penduduk Menurut Kabupaten/Kota di Provinsi Sumatera Selatan (ribu), 2019 309 <i>Population by Regency/Municipality in Sumatera Selatan Province (thousand), 2019 309</i>
13.2	Indeks Pembangunan Manusia (IPM) Menurut Kabupaten/Kota dalam Provinsi Sumatera Selatan, 2019..... 310 <i>Human Development Index (HDI) by Regency/Municipality in Sumatera Selatan Province, 2019 310</i>

<https://banyuasinkab.bps.go.id>

PENJELASAN UMUM/EXPLANATORY NOTES

Tanda-tanda, satuan-satuan, dan lain-lainnya yang digunakan dalam publikasi ini adalah sebagai berikut:

Symbols, measurement units, and acronyms which are used in this publication, are as follows:

1. TANDA-TANDA/SYMBOLS

Data tidak tersedia/Data not available	: ...
Tidak ada atau nol /Null or zero	: -
Data dapat diabaikan/Data negligible	: 0
Tanda decimal/Decimal point	: ,
Data tidak dapat ditampilkan/Not applicable	: NA
Angka estimasi/Estimated figures	: e
Angka diperbaiki/Revised figures	: r
Angka sementara/Preliminary figures	: x
Angka sangat sementara/Very preliminary figures	: xx
Angka sangat sangat sementara/Very very preliminary figures	: xxx

2. SATUAN/UNITS

barel/barrel	: 158,99 liter/litres = 1/6,2898 m ³
hektar (ha)/hectare (ha)	: 10 000 m ²
kilometer (km)/kilometres (km)	: 1 000 meter/meters (m)
knot/knot	: 1,8523 km/jam (km/hour)
kuintal/quintal	: 100 kg
KWh	: 1 000 Watt hour
MWh	: 1 000 KWh
liter (untuk beras)/litre (for rice)	: 0,80 kg
MMSCF	: 1/35,3 m ³
metrik ton (m.ton)/metric ton (m. ton)	: 0,98421 long ton = 1 000 kg
ons/ounce	: 28,31 gram/grams
ton	: 1 000 kg

Satuan lain: buah, dus, butir, helai/lembar, kaleng, batang, pulsa, ton kilometer (ton-km), jam, menit, persen (%).

Other units: unit, pack, pieces, sheet, tin, pulse, ton-kilometres(ton-km), hour, minute, percent (%).

Perbedaan angka di belakang koma disebabkan oleh pembulatan angka.

The difference in decimal numbers is caused by rounding.

<https://banyuasinkab.bps.go.id>

DAFTAR SINGKATAN/ LIST OF ABBREVIATIONS

SI	: Stasiun Iklim
SIMPK	: Stasiun Meteorologi Pertanian Khusus
t.t	: Tempat tidur
BCG	: Bacillus Calmette Guerin
DPT	: Difteri, Pertusis, Tetanus
TT	: Tetanus Toxoid
IOT	: Industri Obat Tradisional/ <i>Traditional Medicine Industry</i>
IKOT	: Industri Kecil Obat Tradisional/ <i>Traditional Medicine Small</i>
Alkes	: Alat kesehatan/ <i>Health Kits</i>
PKRT	: Perbekalan Kesehatan Rumah tangga/ <i>Household Health Logistics</i>
Kompl	: Komplemen/ <i>Complement</i>
IRTP	: Industri Pangan Produksi Rumah Tangga/ <i>Foods Home Industry</i>
PBF	: Pedagang Besar Farmasi/ <i>Pharmacy Whole-seller</i>
GFK	: Gudang Farmasi Kab/Kota/Regency/ <i>Municipality Pharmacy Warehouse</i>
RB	: Rumah Bersalin/ <i>Delivery House</i>
Pustu	: Puskesmas pembantu/ <i>Auxiliary Public Health Center</i>
BP	: Balai Pengobatan/ <i>Polyclinic</i>
TPS	: Tempat Pembuangan Sementara / <i>landfill</i>
Jamkesmas	: Jaminan kesehatan masyarakat miskin/ <i>Poor public health insurance</i>
PJKMU	: Program Jaminan Kesehatan Masyarakat Umum
SIUP	: Surat Ijin Usaha Perdagangan/ <i>Trading Permission Letter</i>
TDP	: Tanda Daftar Perusahaan/ <i>Company Registration Identity</i>
API	: Angka Pengenal Importir/ <i>Importer's Identity Number</i>

Statistik Kunci, 2017–2019 Key Statistics, 2017–2019

Rincian/Description	Satuan/Unit	2017	2018	2019
(1)	(2)	(5)	(6)	(7)
SOSIAL/SOCIAL				
Penduduk ¹ /Population ¹	ribu/thousand	805,10	809,83	811,84
Laju Pertumbuhan Penduduk ¹ /Population Growth ¹	%	0,60	0,59	0,25
Angka Harapan Hidup ¹ -e _y /Life Expectancy Rate ¹	tahun/years	68,36	68,55	68,76
Angka Melek Huruf Usia 15+/Literacy Rate Aged 15+	%	97,43	97,99	98,15
Tingkat Partisipasi Angkatan Kerja -TPAK ² Labour Force Participation Rate-LFPR ²	%	66,25	66,28	63,53
Tingkat Pengangguran Terbuka-TPT ² Unemployment Rate-UR ²	%	3,65	3,84	3,90
Penduduk Miskin ³ /Poor People ⁴	ribu/thousand	95,28	95,29	96,55
Persentase Penduduk Miskin ⁴ Percentage of Poor People ⁴	%	11,47	11,32	11,33
Indeks Pembangunan Manusia-IPM ⁵ Human Development Index ⁵	–	65,85	66,40	66,90
EKONOMI/ECONOMIC				
Produk Domestik Bruto (PDB) Harga Berlaku ⁶ Gross Domestic Bruto (GDP) at Current Price ⁶	miliar rupiah billion rupiahs	24 501,19	26 560,63	28 687,96
Laju Pertumbuhan Ekonomi ⁸ /Economic Growth ⁷	%	5,71	5,77	5,54
PDB Per Kapita Harga Berlaku ^{6,8} Per Capita of GDP at Current Price ^{6,8}	juta rupiah million rupiahs	29,39	31,46	33,57

- Catatan/Notes: ¹ Data 2006–2009: berdasarkan hasil SUPAS 2005; mulai 2010: Hasil proyeksi penduduk Indonesia 2010–2035 (pertengahan tahun/Juni)/*Data in 2006–2009: based on SUPAS 2005; since 2010: The result of Indonesia population prjection 2010–2035 (mid year/June)*
- ² Kondisi Agustus/*Condition at August*
- ³ Menggunakan penimbang hasil proyeksi penduduk tahun 2010–2035/*Weighted by the 2010–2035 population projection*
- ⁴ Kondisi Maret/*Condition at March*
- ⁵ Sejak tahun 2010, IPM dihitung dengan metode baru. Komponen IPM metode baru adalah angka harapan hidup saat lahir, harapan lama sekolah, rata-rata lama sekolah, dan pengeluaran per kapita/*Since 2010, HDI was calculated using new method. New HDI component are life expectancy at birth, expected years of schooling, means years of schooling, and expenditure per capita*
- ⁶ Mulai tahun 2010 mengadopsi *System of National Account 2008 (SNA 2008)*/Since 2010 is in line with *System of National Account 2008 (SNA 2008)*
- ⁷ Sebelum 2011 menggunakan tahun dasar 2000 (2000=100), mulai 2011 menggunakan tahun dasar 2010 (2010=100)/*Before 2011 using 2000 base year (2000=100), since 2011 using 2010 base year (2010=100)*
- ⁸ Mulai 2010 proyeksi penduduk berdasarkan hasil SP2010/*Since 2010 population projection based on SP2010*
- ⁹ IHK 82 kota (2012 = 100)/*CPI 82 cities (2012 = 100)*
- ¹⁰ Mulai 2010: menggunakan SBI 9 bulan/*Since 2010: using SBI 9 month*

<https://banyuasinkab.bps.go.id>

01

GEOGRAFI DAN IKLIM
GEOGRAPHY AND CLIMATE

21

Kecamatan

Kecamatan Banyuasin II
menjadi kecamatan terluas
dengan luas wilayah sebesar
3.489,20 km²

305

Desa/Kelurahan

Luas Wilayah

11.832,99 km²



PENJELASAN TEKNIS

1. Badan Pusat Statistik (BPS) telah melakukan pendataan Potensi Desa (Podes) sejak tahun 1980. Sejak saat itu, Podes dilaksanakan secara rutin sebanyak 3 kali dalam kurun waktu sepuluh tahun untuk mendukung kegiatan Sensus Penduduk, Sensus Pertanian, ataupun Sensus Ekonomi. Dengan demikian, fakta penting terkait ketersediaan infrastruktur dan potensi yang dimiliki oleh setiap wilayah dapat dipantau perkembangannya secara berkala dan terus menerus.
2. Sejak tahun 2008, pendataan Podes mengalami perubahan dengan adanya penambahan kuesioner suplemen kecamatan dan kabupaten/kota. Penambahan kuesioner tersebut bertujuan untuk meningkatkan manfaat data Podes bagi para konsumen data dan pemerintah daerah dalam perencanaan pembangunan wilayah.
3. Data Podes merupakan satu-satunya sumber data kewilayahan yang muatannya beragam dan memberi gambaran tentang situasi pembangunan suatu wilayah (regional). Ini berbeda dengan data dari hasil pendekatan rumah tangga yang lebih menekankan pada dimensi aktivitas sektoral. Keduanya sama

TECHNICAL NOTES

1. *BPS-Statistics Indonesia has already recorded village potential (Podes) since 1980. Since then, Podes regularly implemented 3 (three) times within ten years to support the activities of the Population Census, Agriculture Census, or Economic Census. Thus, important facts related to the availability of infrastructure and the potential possessed by each region can be monitored regularly and continually.*
2. *Since 2008, Podes has been changed especially in providing additional information from subdistrict and regency/municipality, using separate questionnaires. The goal of these changes is to provide more benefits for data users and local government in regional development planning.*
3. *Podes data is the only one source of spatial data consisting of various information and providing a picture of development progress in a region. The Podes data are different from data resulted from household surveys focusing on the dimension of sectoral activities. Both kind of data are important and become the trade mark of BPS*

penting dan menjadi kekayaan BPS.

4. Cakupan Wilayah

Pencacahan Podes dilakukan secara sensus terhadap seluruh wilayah administrasi pemerintahan terendah setingkat desa (yaitu desa, kelurahan, nagari, Unit Permukiman Transmigrasi (UPT)) yang masih dibina oleh kementerian terkait.

5. Metode Pengumpulan Data

Pengumpulan data Podes 2018 dilakukan melalui wawancara langsung oleh petugas terlatih dengan narasumber yang relevan. Petugas adalah aparatur ataupun mitra kerja BPS Kabupaten/ Kota, sementara narasumber adalah kepala desa/lurah atau narasumber lain yang memiliki pengetahuan terhadap wilayah target pencacahan.

6. Desa adalah kesatuan masyarakat hukum yang memiliki batas wilayah yang berwenang untuk mengatur dan mengurus urusan pemerintahan, kepentingan masyarakat setempat berdasarkan prakarsa masyarakat, hak asal usul, dan/atau hak tradisional yang diakui dan dihormati dalam sistem pemerintahan Negara Kesatuan Republik Indonesia (Undang-Undang Nomor 6 Tahun 2014 tentang Desa).

on the data richness aspect.

4. Podes Coverage

Podes enumeration is implemented as a census of the lowest governmental administrative region equivalent to village (i.e. village, sub-district, nagari, and Transmigration Settlement Unit which is still fostered by the relevant ministries).

5. Method of Data Collection

Data collection of Podes 2018 carried out through direct interviews by trained personnel with relevant respondents. The interviewers are BPS Regency/City personnel or partners, meanwhile, the selected respondents are the village head/sub-district head or other respondents who have the knowledge towards the target area of enumeration.

6. *The village is a legal community unit that has the authority to govern and manage government affairs, the interests of the local community based on community initiatives, original rights, and / or traditional rights that are recognized and respected in the government system of the Unitary State of the Republic of Indonesia (Law Number 6 of 2014 concerning Villages).*

7. Kelurahan adalah pembagian wilayah administratif di Indonesia di bawah kecamatan. Dalam konteks otonomi daerah di Indonesia, kelurahan merupakan wilayah kerja lurah sebagai Perangkat Daerah Kabupaten atau Kota. Kelurahan dipimpin oleh seorang kepala kelurahan yang disebut lurah selaku perangkat kecamatan dan bertanggung jawab kepada camat. Lurah diangkat oleh bupati/wali kota atas usul sekretaris daerah dari pegawai negeri sipil yang memenuhi persyaratan sesuai dengan ketentuan peraturan perundang-undangan (Undang-Undang Nomor 23 Tahun 2014 Tentang Pemerintahan Daerah)
7. *Kelurahan is the division of administrative regions in Indonesia under the subdistrict. In the context of regional autonomy in Indonesia, kelurahan is the village head's working area as a District or City Regional Apparatus. The kelurahan is led by a village chief called the lurah as a sub-district official and is responsible to the camat. The Lurah was appointed by the regent / mayor at the proposal of the regional secretary of a civil servant who fulfilled the requirements in accordance with statutory provisions (Law Number 23 of 2014 concerning Regional Government).*

ULASAN

Kabupaten Banyuasin mempunyai wilayah seluas 11.832,99 Km² dan terbagi menjadi 21 kecamatan. Kecamatan terluas yaitu Kecamatan Banyuasin II dengan wilayah seluas 3.494,48 Km². Sedangkan kecamatan dengan luas terkecil adalah Kecamatan Karang Agung Ilir dengan wilayah seluas 137,92 Km².

Secara administratif, Kabupaten Banyuasin mempunyai batas-batas wilayah sebagai berikut:

- Sebelah Utara: Berbatasan dengan Kabupaten Tanjung Jabung Timur Provinsi Jambi dan Selat Bangka.
- Sebelah Timur: Berbatasan dengan Kecamatan Pampangan dan Air Sugihan Kabupaten Ogan Komering Ilir.
- Sebelah Selatan: Berbatasan dengan Kecamatan Jejawi Kabupaten Ogan Komering Ilir, Kota Palembang, Kecamatan Sungai Rotan dan Talang Ubi Kabupaten Muara Enim.
- Sebelah Barat: Berbatasan dengan Kabupaten Musi Banyuasin

Kabupaten Banyuasin memiliki topografi 80 % wilayah datar berupa lahan rawa pasang surut dan rawa lebak, sedangkan yang 20 % lagi berombak sampai bergelombang berupa lahan kering dengan sebaran ketinggian 0-40 meter diatas

DESCRIPTION

Banyuasin Regency has an area of 11.832,99 Km² and divided into 21 sub districts. The widest district is Banyuasin II with an area of 3.494,48 Km². The Districts with the smallest area is Karang Agung Ilir with an area of 137,92 Km².

Administratively, the Banyuasin Regency has territorial boundaries as follows:

- *The North: Border with the Tanjung Jabung Timur Regency of Jambi Province and Bangka Strait.*
- *The East: Border with Pampangan District and Air Sugihan District of Komering Ogan Ilir Regency.*
- *The South: Border with Jejawi district of Komering Ogan Ilir Regency, Palembang Town, Sungai Rotan and Talang Ubi District of Muara Enim Regency.*
- *The West: Border with Musi Banyuasin Regency.*

Banyuasin Regency has 80% of the flat topography of the land to tidal marsh and lowland swamp, while a 20% longer, wavy to undulating form of dry land with an altitude range 00-40 meters above sea level.

permukaan laut.

Lahan rawa pasang surut terletak di sepanjang Pantai Timur sampai ke pedalaman meliputi wilayah Kecamatan Muara Padang, Makarti Jaya, Muara Telang, Banyuasin II, Pulau Rimau, Air Saleh, Muara Sugihan, sebagian Kecamatan Talang Kelapa, Betung dan Tungkal Ilir.

Lahan rawa lebak terdapat di Kecamatan Rantau Bayur, sebagian Kecamatan Rambutan, sebagian kecil Kecamatan Banyuasin I. Sedangkan lahan kering dengan topografi agak bergelombang terdapat di sebagian besar Kecamatan Betung, Banyuasin III, Talang Kelapa dan sebagian kecil Kecamatan Rambutan.

Dari sisi hidrologi berdasarkan sifat tata air, wilayah Kabupaten Banyuasin dapat dibedakan menjadi daerah dataran kering dan daerah dataran basah yang sangat dipengaruhi oleh pola aliran sungai.

Aliran sungai di daerah dataran basah pola alirannya rectangular dan di daerah dataran kering pola alirannya dandritik. Beberapa sungai besar seperti Sungai Musi, Sungai Banyuasin, Sungai Calik, Sungai Telang, Sungai Upang dan yang lainnya berperan sebagai sarana transportasi air di sepanjang garis pantai lebih dari 150 Km. Pola aliran di wilayah ini, terutama di daerah rawa-rawa dan pasang surut umumnya rectangular.

Tidal marsh lands located along the East Coast to the hinterland covers an area of district, that is Muara Padang Makarti Jaya, Muara Telang, Banyuasin II, Pulau Rimau, Air Saleh, Muara Sugihan, Talang Kelapa, Betung and Tungkal Ilir District.

Lowland marsh lands located in Rantau Bayur District, part of Rambutan District, a small part of Banyuasin I District . While the dry land with have undulating topography in Betung, Banyuasin III, Talang Kelapa District and small part of Rambutan District.

In terms of hydrology based on the nature of water, Banyuasin Regency lying areas could be classified into dry and wet land area that is influenced by river flow patterns.

The flow of the river in the wet areas is rectangular and the flow pattern on the dry plains areas is dandritik flow patterns. Some rivers such as Musi River, Banyuasin River, Calik River, Telang River, Upang River and the other serves as a means of water transport along the shoreline of more than 150 Km. Flow pattern in this region, particularly in the marshes and tidal generally is rectangular.

Sedangkan untuk daerah yang dipengaruhi oleh pasang surut aliran sungainya adalah subparali, dimana daerah bagian tengah disetiap daerah sering dijumpai genangan air yang cukup luas.

Wilayah Kabupaten Banyuasin memiliki tipe iklim B1 menurut Klasifikasi Oldemand dengan suhu rata-rata 26,100 – 27,400 Celcius dan kelembaban rata-rata dan kelembaban relatif 69,4 % - 85,5 % dengan rata-rata curah hujan 2.723 mm/tahun.

Sedangkan jenis tanah di Kabupaten Banyuasin terdiri dari 4 jenis, yaitu:

- a. Organosol: terdapat di dataran rendah/rawa-rawa.
- b. Klei Humus: terdapat di dataran rendah/rawa-rawa.
- c. Alluvial: terdapat di sepanjang sungai.
- d. Polzoik: terdapat di daerah berbukit-bukit.

While for areas affected by tidal flow of the river is subparali, where each region of the central common area often found large enough pool of water.

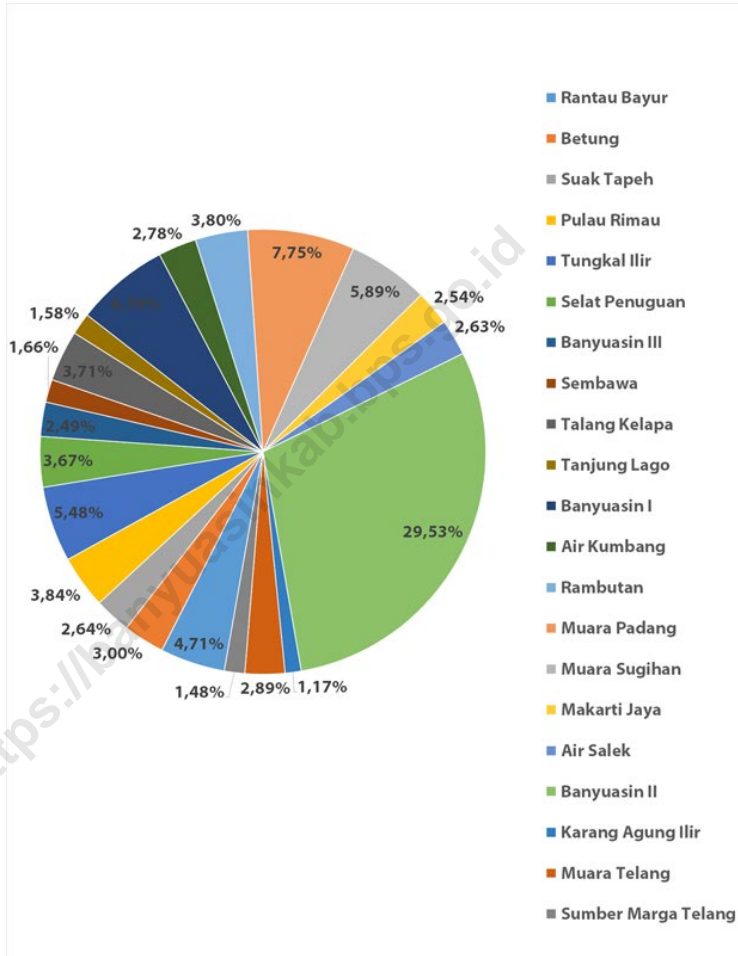
Banyuasin Regency has type B1 according to the classification Oldemand climate with an average temperature of 26.100 to 27.400 Celsius and average humidity and relative humidity 69.4% - 85.5% with an average rainfall 2723 mm / year.

While this type of soil in Banyuasin Regency consists of four types, namely:

- a. Organosol: there are in the lowland/swamp.*
- b. Klei Humus: there are in the lowland/swamp.*
- c. Alluvial: along the river there.*
- d. Polzoik: there are in hilly areas.*

Gambar
Figures 1.1

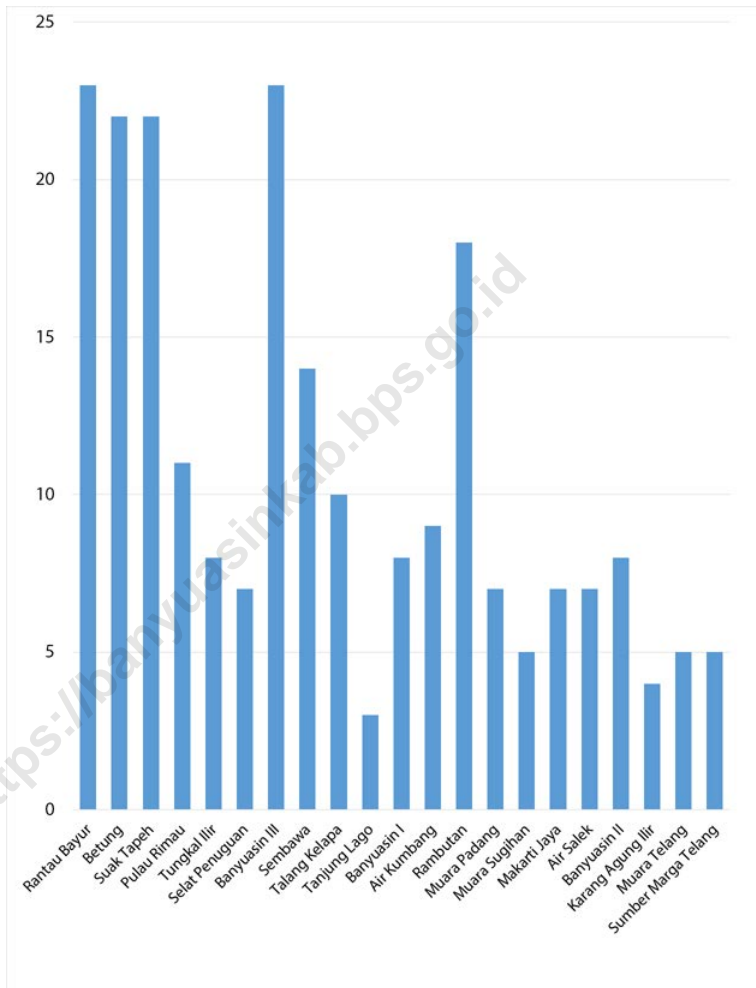
Luas Daerah menurut Kecamatan (%) di Kabupaten Banyuasin, 2019
Area of Subdistrict (%) in Banyuasin Regency, 2019



Sumber/Source : Berdasarkan Peraturan Menteri Dalam Negeri No. 66 Tahun 2011 tanggal 28 Desember 2011
Based on Minister Of Home Affairs Regulation No 66/2011, December 28,2011

Gambar 1.2
Figures

Tinggi Wilayah Menurut Kecamatan di Kabupaten Banyuasin (m), 2019
Altitude by Subdistrict in Banyuasin Regency(m), 2019



Sumber/Source : Berdasarkan Peraturan Menteri Dalam Negeri No. 66 Tahun 2011 tanggal 28 Desember 2011
Based on Minister Of Home Affairs Regulation No 66/2011, December 28,2011

1.1 KEADAAN GEOGRAFI GEOGRAPHY CONDITION

Tabel 1.1.1 **Luas Daerah dan Jumlah Pulau Menurut Kecamatan di Kabupaten Banyuasin, 2019**
Table 1.1.1 **Total Area and Number of Islands by Subdistrict in Banyuasin Regency, 2019**

Kecamatan Subdistrict	Ibukota Kecamatan Capital of Subdistrict	Luas ¹ Total Area ¹ (km ² /sq.km)
(1)	(2)	(3)
Rantau Bayur	Tebing Abang	556,91
Betung	Betung	354,41
Suak Tapeh	Lubuk Lancang	312,70
Pulau Rimau	Teluk Betung	454,71
Tungkal Ilir	Sido Mulyo	648,14
Selat Penuguan	Wonodadi	433,93
Banyuasin III	Pangkalan Balai	294,20
Sembawa	Sembawa	196,14
Talang Kelapa	Sukajadi	439,43
Tanjung Lago	Tanjung Lago	186,69
Banyuasin I	Mariana	802,42
Air Kumbang	Cinta Manis Baru	328,56
Rambutan	Rambutan	450,04
Muara Padang	Muara Padang	917,60
Muara Sugihan	Tirta Harja	696,40
Makarti Jaya	Makarti Jaya	300,28
Air Salek	Saleh Mukti	311,57
Banyuasin II	Sungsang I	3 494,48
Karang Agung Ilir	Jati Sari	137,92
Muara Telang	Telang Jaya	341,57
Sumber Marga Telang	Muara Telang	174,89
Banyu Asin	Pangkalan Balai	11 832,99

Lanjutan Tabel/Continued Table 1.1.1

Kecamatan Subdistrict	Persentase terhadap Luas Kabupaten Percentage to Subdistrict's Area	Jumlah Pulau ² Number of Islands ²
(1)	(4)	(5)
Rantau Bayur	4,71	2
Betung	3,00	0
Suak Tapeh	2,64	0
Pulau Rimau	3,84	1
Tungkal Ilir	5,48	1
Selat Penuguan	3,67	0
Banyuasin III	2,49	0
Sembawa	1,66	0
Talang Kelapa	3,71	2
Tanjung Lago	1,58	0
Banyuasin I	6,78	5
Air Kumbang	2,78	0
Rambutan	3,80	0
Muara Padang	7,75	0
Muara Sugihan	5,89	2
Makarti Jaya	2,54	3
Air Salek	2,63	1
Banyuasin II	29,53	9
Karang Agung Ilir	1,17	0
Muara Telang	2,89	1
Sumber Marga Telang	1,48	0
Banyuasin	100,00	27

Sumber/Source: Bagian Administrasi Pemerintahan Umum Sekretariat Daerah Kabupaten Banyuasin/ General Governance Administration Section at Regional Secretariat Banyuasin Regency

Tabel
Table 1.1.2

Tinggi Wilayah dan Jarak ke Ibukota Menurut Kecamatan di Kabupaten Banyuasin, 2019
Altitude and Distance to the Capital by Subdistrict in Banyuasin Regency, 2019

Kecamatan <i>Subdistrict</i>	Tinggi Wilayah (mdpl) <i>Altitude (m a.s.l)</i>	Jarak ke Ibukota <i>Distance to the Capital</i>
(1)	(2)	(3)
Rantau Bayur	23	18
Betung	22	23
Suak Tapeh	22	10
Pulau Rimau	11	37
Tungkal Ilir	8	145
Selat Penuguan	7	26
Banyuasin III	23	0,5
Sembawa	14	20
Talang Kelapa	10	35
Tanjung Lago	3	60
Banyuasin I	8	73
Air Kumbang	9	80
Rambutan	18	85
Muara Padang	7	150
Muara Sugihan	5	183
Makarti Jaya	7	100
Air Salek	7	110
Banyuasin II	8	115
Karang Agung Ilir	4	85
Muara Telang	5	83
Sumber Marga Telang	5	100
Banyu Asin	26	0

Sumber/Source: Bagian Administrasi Pemerintahan Umum Sekretariat Daerah Kabupaten Banyuasin/ *General Governance Administration Section at Regional Secretariat Banyuasin Regency*

Tabel
Table 1.1.3

Letak dan Batas Wilayah Administrasi Kabupaten Banyuasin, 2019
Position and Administration Border Area of Banyuasin Regency, 2019

I. Letak Kabupaten Banyuasin Position of Banyuasin Regency	1,3 ^o - 4 ^o Lintang Selatan / <i>South Latitude</i> 104 ^o 40' - 105 ^o 15' Bujur timur / <i>East Longitude</i>
II. Luas Wilayah/ Total Area	11 832,99 km ²
III. Batas Wilayah Administrasi Kabupaten Banyuasi/ Administration Border Area of Banyuasin Regency	
Sebelah Utara / <i>Northside</i>	Berbatasan dengan Kabupaten Tanjung Jabung Timur Propinsi Jambi dan Selat Bangka/ <i>Border by Tanjung Jabung East Regency of Jambi Province and Bangka Strait</i>
Sebelah Timur/ <i>Eastside</i>	Berbatasan dengan Kecamatan Pampangan dan Kecamatan Air Sugihan Kabupaten Ogan Komerling Ilir/ <i>Border by Pampangan District; Air Sugihan District of Ogan Komerling Ilir Regency</i>
Sebelah Barat/ <i>Westside</i>	Berbatasan dengan Kecamatan Sungai lilin, Kecamatan Lais, dan Kecamatan Lalan Kabupaten Musi Banyuasin <i>Border by Sungai Lilin District, Lais District, and Lalan District of Musi Banyuasin Regency</i>
Sebelah Selatan/ <i>Southside</i>	Berbatasan dengan Kecamatan Pemulutan Kabupaten Ogan Ilir, Kecamatan Jejawi Kabupaten Ogan Komerling Ilir, Kota Palembang, Kecamatan Sungai Rotan, Kecamatan Gelumbang, dan Kecamatan Muara Belida Kabupaten Muara Enim <i>Border by Pemulutan District of Ogan Ilir Regency; Jejawi District of Ogan Komerling Ilir Regency; Palembang Town; Sungai Rotan District, Gelumbang District, and Muara Belida District of Muara Enim Regency</i>

Sumber/Source: Bagian Administrasi Pemerintahan Umum Sekretariat Daerah Kabupaten Banyuasin/ *General Governance Administration Section at Regional Secretariat Banyuasin Regency*

1.2 KEADAAN IKLIM CLIMATE CONDITION

Tabel 1.2.1 **Pengamatan Unsur Iklim Menurut Bulan di Stasiun
Provinsi Sumatera Selatan, 2019**
*Observation of Climate Elements By Months at Sumatera
Selatan Province Station, 2019*

Bulan Month	Suhu/Temperature (°C)			Kelembaban/Humidity (%)		
	Minimum	Rata-rata Average	Maksimum Maximum	Minimum	Rata-rata Average	Maksimum Maximum
(1)	(2)	(3)	(4)	(5)	(6)	(7)
Januari/January	32,48	23,20	27,28	100,00	71,00	90,12
Februari/February	32,15	23,20	27,00	100,00	60,00	91,38
Maret/March	33,20	22,10	27,39	99,00	66,00	90,94
April/April	33,32	22,80	27,82	100,00	68,00	90,43
Mei/May	33,33	24,20	28,27	100,00	65,00	88,49
Juni/June	32,53	23,00	27,89	98,00	63,00	89,64
Juli/July	33,06	23,00	27,70	100,00	55,00	86,63
Agustus/August	33,75	22,40	27,76	99,00	49,00	79,56
September/September	34,72	22,00	28,12	99,00	44,00	80,69
Oktober/October	36,50	22,80	28,80	98,00	45,00	77,56
November/November	37,40	23,60	28,70	95,00	45,00	78,27
Desember/December	35,40	22,40	27,10	98,00	60,00	87,65

Lanjutan Tabel/*Continued Table* 1.2.1

Bulan Month	Kecepatan Angin (m/det) Wind Velocity (m/sec)			Tekanan Udara/Atmospheric Pressure (mb)		
	Minimum	Rata-rata Average	Maksimum Maximum	Minimum	Rata-rata Average	Maksimum Maximum
(1)	(8)	(9)	(10)	(11)	(12)	(13)
Januari/January	-	4,40	-	-	1 010,81	-
Februari/February	-	3,41	-	-	1 011,64	-
Maret/March	-	3,81	-	-	1 010,58	-
April/April	-	3,14	-	-	1 009,90	-
Mei/May	-	3,51	-	-	1 010,09	-
Juni/June	-	3,56	-	-	1 009,83	-
Juli/July	-	4,02	-	-	1 010,85	-
Agustus/August	-	4,85	-	-	1 011,25	-
September/September	-	4,89	-	-	1 012,02	-
Oktober/October	-	4,50	-	-	1 010,52	-
November/November	-	3,20	-	-	1 010,39	-
Desember/December	-	3,90	-	-	1 010,29	-

Lanjutan Tabel/*Continued Table 1.2.1*

Bulan Month	Jumlah Curah Hujan Number of Precipitation (mm)	Jumlah Hari Hujan (hari) Number of Rainy Days (day)	Penyinaran Matahari Duration of Sunshine (%)
(1)	(14)	(15)	(16)
Januari/January	109,10	27	47,35
Februari/February	307,40	20	42,07
Maret/March	484,60	25	57,42
April/April	349,50	20	55,30
Mei/May	166,90	15	61,90
Juni/June	119,80	15	61,03
Juli/July	96,00	7	71,94
Agustus/August	0,50	2	71,33
September/September	14,90	3	68,86
Oktober/October	75,90	5	38,70
November/November	67,70	9	55,50
Desember/December	242,20	27	37,30

Catatan/Note: Kecepatan angin dicatat per jam/Wind speed is recorded per hour

Sumber/Source: Badan Meteorologi Klimatologi dan Geofisika Kenten Palembang/Meteorology, Climatology and Geophysic, Kenten Station, Palembang

<https://banyuasinkab.bps.go.id>

02

PEMERINTAHAN
GOVERNMENT

Jumlah PNS

BANYUASIN

7.576

Laki-laki

Perempuan

3.164

4.412



PENJELASAN TEKNIS**TECHNICAL NOTES**

- | | |
|--|---|
| <p>1. Anggota Dewan Perwakilan Rakyat Daerah (DPRD) dipilih melalui pemilihan umum (pemilu) dan dilantik dalam masa jabatan lima tahun.</p> | <p>1. <i>Regional House of Representatives (DPRD) members are elected through a general election and appointed for a five-years membership.</i></p> |
| <p>2. Semenjak terpilih, Dewan Perwakilan Rakyat Daerah Kabupaten Banyuasin telah berhasil memberikan beberapa keputusan dan keputusan tersebut dikelompokkan menjadi tiga: (1) Peraturan Daerah, (2) Surat Keputusan DPRD, (3) Surat Keputusan Pimpinan.</p> | <p>2. <i>Since elected, the Regional Representatives Council of Banyuasin Regency had succeeded in making some of the decisions and these decisions were grouped into four: (1) Local Regulations, (2) Decree of Parliament, (3) Decree of Chairman.</i></p> |
| <p>3. Secara umum, Pegawai Negeri Sipil (PNS) yang bekerja di lingkungan pemerintah Kabupaten Banyuasin dapat dikelompokkan dalam empat kelompok besar unit kerja yaitu (i) Sekretariat Daerah, (ii) Dinas-Dinas, (iii) Badan-Badan, Inspektorat dan Kantor-kantor, (iv) Kantor Kecamatan.</p> | <p>3. <i>In general, Civil Servants (PNS) working within the government of Banyuasin Regency can be grouped into four major groups of working units comprising of (i) Regional Secretariat, (ii) the Local Departments and Services, (iii) Boards, Inspectorate and Agencies, and (iv) Sub district Office.</i></p> |

ULASAN

Kabupaten Banyuasin terdiri dari 21 kecamatan yang terbagi menjadi 288 desa dan 17 kelurahan. Masing-masing desa-desa dan kelurahan di dalamnya tersusun atas dusun, lingkungan maupun rukun warga dan sebagian masih dibagi lagi kedalam rukun tetangga.

Jumlah anggota Dewan Perwakilan Rakyat Daerah Kabupaten Banyuasin sebanyak 45 orang. Mayoritas anggota DPRD tersebut berasal dari Partai Golongan Karya dan Partai Demokrasi Indonesia Perjuangan.

Jumlah pegawai negeri sipil pada tahun 2019 di Kabupaten Banyuasin berjumlah 7 576 orang yang terdiri dari 3 164 laki-laki dan 4 412 perempuan.

DESCRIPTION

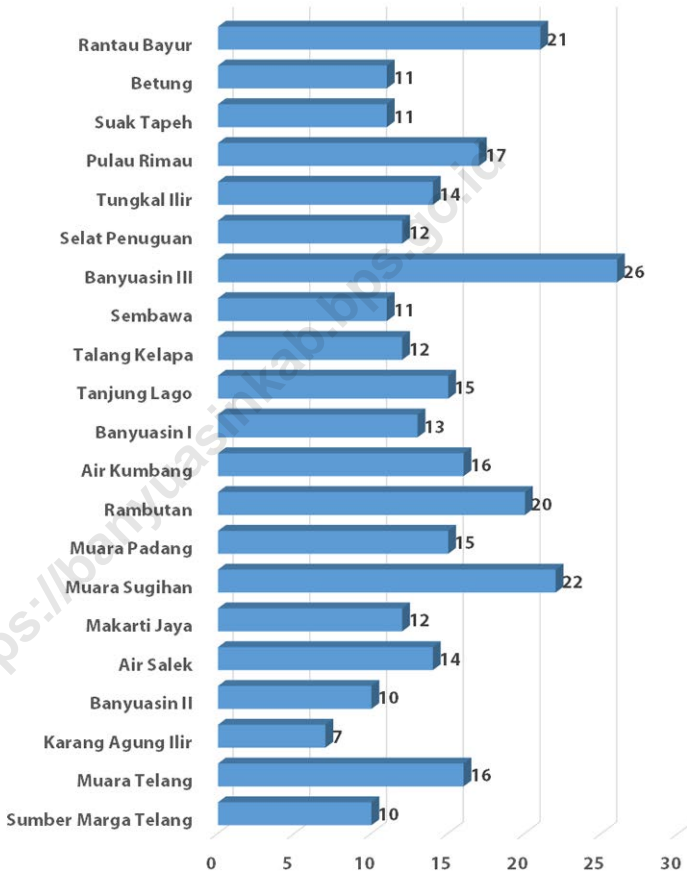
Banyuasin Regency consists of 21 subdistricts which are divided into 288 villages and 17 wards. Each village and sub-district in it are composed of hamlets, neighborhoods and neighborhoods and some are still divided into neighboring neighborhoods.

The number of members of the Banyuasin Regency Regional Representative Council is 45 people. The majority of DPRD members are from the Partai Golongan Karya and Partai Demokrasi Indonesia Perjuangan.

The number of civil servants in 2019 in Banyuasin Regency was 7 576 people consisting of 3 164 men and 4 412 women.

Gambar 2.1
Figures

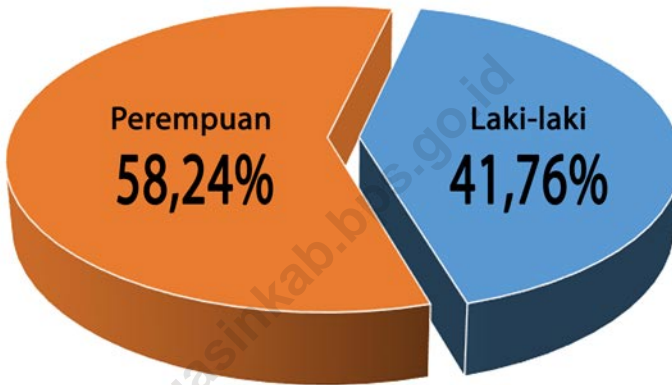
Jumlah Desa¹/Kelurahan Menurut Kecamatan di Kabupaten Banyuasin, 2019
Number of Villages¹/Kelurahan by Subdistrict in Banyuasin Regency, 2019



Sumber/Source : Berdasarkan Peraturan Menteri Dalam Negeri No. 66 Tahun 2011 tanggal 28 Desember 2011
Based on Minister Of Home Affairs Regulation No 66/2011, December 28,2011

Gambar 2.2
Figures

Jumlah Pegawai Negeri Sipil Menurut Jenis Kelamin di Kabupaten Banyuasin, 2019
Number of Civil Servants by Sex in Banyuasin Regency, 2019

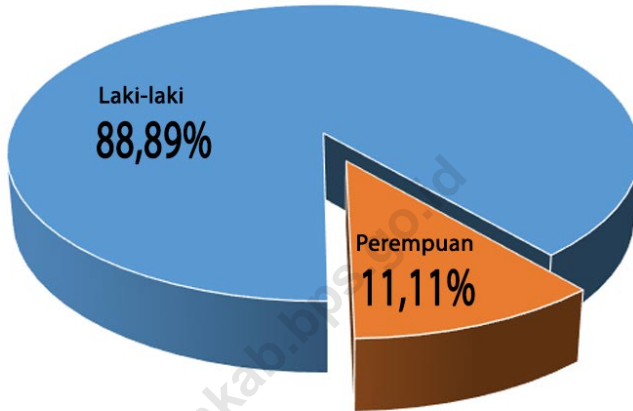


Catatan/Note:

Sumber/Source: Badan Kepegawaian dan Pengembangan Sumber Daya Manusia Kabupaten Banyuasin
Human Resources and Development Agency of Banyuasin Regency.

Gambar 2.3
Figures

Jumlah Anggota DPRD Banyuasin Menurut Janis Kelamin di Kabupaten Banyuasin, 2019
Number of Parliament Member by Sex in Banyuasin Regency, 2019



Catatan/Note: ---

Sumber/Source: Sekretariat DPRD Kabupaten Banyuasin/ *Secretariat of Regional Parliament at Banyuasin Regency*

2.1 WILAYAH ADMINISTRATIF ADMINISTRATIVE AREA

Tabel 2.1.1 **Jumlah Desa¹/Kelurahan Menurut Kecamatan di Kabupaten Banyuasin, 2015-2019**
Table 2.1.1 **Number of Villages¹/Kelurahan by Subdistrict in Banyuasin Regency, 2015 -2019**

Kecamatan Subdistrict	2015	2016	2017	2018	2019
(1)	(2)	(3)	(4)	(5)	(6)
Rantau Bayur	21	21	21	21	21
Betung	11	11	11	11	11
Suak Tapeh	11	11	11	11	11
Pulau Rimau	29	29	29	17	17
Tungkal Ilir	14	14	14	14	14
Selat Penuguan	12	12
Banyuasin III	26	26	26	26	26
Sembawa	11	11	11	11	11
Talang Kelapa	12	12	12	12	12
Tanjung Lago	15	15	15	15	15
Banyuasin I	13	13	13	13	13
Air Kumbang	16	16	16	16	16
Rambutan	19	19	20	20	20
Muara Padang	15	15	15	15	15
Muara Sugihan	22	22	22	22	22
Makarti Jaya	12	12	12	12	12
Air Salek	14	14	14	14	14
Banyuasin II	17	17	17	10	10
Karang Agung Ilir	7	7
Muara Telang	16	16	16	16	16
Sumber Marga Telang	10	10	10	10	10
Banyuasin	304	304	305	305	305

Catatan/Note: ¹ Termasuk kelurahan dan Unit Permukiman Transmigrasi (UPT)/Include Transmigration Settlement Unit
Sumber/Source: Peraturan Kepala Badan Pusat Statistik Nomor 29 Tahun 2018 Tanggal 15 Januari 2018 tentang Perubahan Atas Peraturan Kepala Badan Pusat Statistik Nomor 55 Tahun 2017 tentang Kode dan Nama Wilayah Kerja Statistik Tahun 2017
Chief Statistician Regulation Number 29/2018, January 15 2018, as a revision of Chief Statistician Regulation Number 55 of 2017 on Code and Name of Regional Level of Data Collection.

2.2 DEWAN PERWAKILAN RAKYAT DAERAH REGIONAL HOUSE OF REPRESENTATIVE

Tabel 2.2.1 Jumlah Anggota DPRD Banyuasin Menurut Partai Politik dan Jenis Kelamin di Kabupaten Banyuasin, 2019
Number of Parliament Member by Political Parties and Sex in Banyuasin Regency, 2019

Partai Politik <i>Political Parties</i>	2018		
	Laki-laki <i>Male</i>	Perempuan <i>Female</i>	Jumlah <i>Total</i>
(1)	(2)	(3)	(4)
Partai Golongan Karya	4	3	7
Partai Demokrasi Indonesia Perjuangan	6	1	7
Partai Gerakan Indonesia Raya	6	0	6
Partai Persatuan Pembangunan	1	0	1
Partai Hati Nurani Rakyat	3	0	3
Partai Keadilan Sejahtera	4	0	4
Partai Kebangkitan Bangsa	6	0	6
Partai Amanat Nasional	3	1	4
Persatuan Indonesia	1	0	1
Partai Nasional Demokrat	3	0	3
Partai Demokrat	2	0	2
Partai Keadilan Dan Persatuan Indonesia	1	0	1
Jumlah/Total	40	5	45

Sumber/Source: Sekretariat DPRD Kabupaten Banyuasin/ *Secretariat of Regional Parliament at Banyuasin Regency*

Tabel
Table 2.2.2

Banyaknya Keputusan DPRD Menurut Jenis Keputusan di Kabupaten Banyuasin 2015-2019
Number of Decree by Type Submitted by House of Parliament of Banyuasin Regency, 2015 -2019

Jenis Keputusan / Type of Decree	2015	2016	2017	2018	2019
(1)	(2)	(3)	(4)	(5)	(6)
Peraturan Daerah	12	12	14	13	7
Peraturan Daerah Usul Inisiatif	7	7	5	6	0
Keputusan DPRD	10	10	7	9	5
Keputusan Pimpinan DPRD	35	35	18	21	32
Lainnya	11	10	11	11	14
Banyuasin	75	74	55	60	58

Sumber/Source: Sekretariat DPRD Kabupaten Banyuasin/ Secretariat of Regional Parliament at Banyuasin Regency

2.3 SUMBER DAYA MANUSIA HUMAN RESOURCES

Tabel 2.3.1 **Jumlah Pegawai Negeri Sipil Menurut Jabatan dan Jenis Kelamin di Kabupaten Banyuasin, Desember 2018 dan Desember 2019**
Number of Civil Servants by Occupation and Sex in Banyuasin Regency, Desember 2018 dan Desember 2019

Jabatan <i>Occupation</i>	Laki-laki <i>Male</i>	2018	
		Perempuan <i>Female</i>	Jumlah <i>Total</i>
(1)	(2)	(3)	(4)
Fungsional Tertentu <i>Specific Functional</i>	1 451	3 397	4 848
Fungsional Umum <i>Staf General Functional</i>	1 121	511	1 632
Struktural/ <i>Structural</i>	601	322	923
Eselon V/5th Echelon	6	11	17
Eselon IV/4th Echelon	478	255	733
Eselon III/3rd Echelon	93	53	146
Eselon II/2nd Echelon	24	3	27
Eselon I/1st Echelon	0	0	0
Jumlah/Total	3 161	4 242	7 403

Lanjutan Tabel/*Continued Table 2.3.1*

Jabatan <i>Occupation</i>	2019		Jumlah <i>Total</i>
	Laki-laki <i>Male</i>	Perempuan <i>Female</i>	
(1)	(5)	(6)	(7)
Fungsional Tertentu <i>Specific Functional</i>	1 513	2 916	4 429
Fungsional Umum <i>Staf General Functional</i>	981	1 259	2 240
Struktural/ <i>Structural</i>	670	237	907
Eselon V/5th Echelon	0	0	0
Eselon IV/4th Echelon	469	205	674
Eselon III/3rd Echelon	169	29	198
Eselon II/2nd Echelon	32	3	35
Eselon I/1st Echelon	0	0	0
Jumlah/<i>Total</i>	3 164	4 412	7 576

Sumber/*Source*: Badan Kepegawaian dan Pengembangan Sumber Daya Manusia Kabupaten Banyuasin/ *Human Resources and Development Agency of Banyuasin Regency*

Tabel
Table 2.3.2

Jumlah Pegawai Negeri Sipil Menurut Tingkat Pendidikan dan Jenis Kelamin di Kabupaten Banyuwasin, Desember 2018 dan Desember 2019
Number of Civil Servants by Educational Level and Sex in Banyuwasin Regency, December 2018 and December 2019

Tingkat Pendidikan <i>Educational Level</i>	2018		
	Laki-laki <i>Male</i>	Perempuan <i>Female</i>	Jumlah <i>Total</i>
(1)	(2)	(3)	(4)
Sampai dengan SD <i>Up to Primary School</i>	8	5	13
SMP/Sederajat <i>General Vocational Junior High School</i>	49	4	53
SMA/Sederajat <i>General/Vocational Senior High School</i>	125	100	225
Diploma I, II/Akta I, II <i>Diploma I, II/Akta I, II</i>	105	64	169
Diploma III/Akta III/Sarjana Muda <i>Diploma III/Akta III/Bachelor</i>	251	402	653
Tingkat Sarjana/Doktor/Ph.D <i>University Graduates</i>	2 623	3 667	6 290
Jumlah/Total	3 161	4 242	7 403

Sumber/Source: Badan Kepegawaian dan Pengembangan Sumber Daya Manusia Kabupaten Banyuwasin/ *Human Resources and Development Agency of Banyuwasin Regency*

Lanjutan Tabel/*Continued Table 2.3.2*

Tingkat Pendidikan <i>Educational Level</i>	2019		
	Laki-laki <i>Male</i>	Perempuan <i>Female</i>	Jumlah <i>Total</i>
(1)	(2)	(3)	(4)
Sampai dengan SD <i>Up to Primary School</i>	6	2	8
SMP/Sederajat <i>General Vocational Junior High School</i>	40	2	42
SMA/Sederajat <i>General/Vocational Senior High School</i>	329	183	512
Diploma I, II/Akta I, II <i>Diploma I, II/Akta I, II</i>	105	103	208
Diploma III/Akta III/Sarjana Muda <i>Diploma III/Akta III/Bachelor</i>	243	660	903
Tingkat Sarjana/Doktor/Ph.D <i>University Graduates</i>	2 441	3 462	5 903
Jumlah/Total	3 164	4 412	7 576

Sumber/Source: Badan Kepegawaian dan Pengembangan Sumber Daya Manusia Kabupaten Banyuasin/ *Human Resources and Development Agency of Banyuasin Regency*

Tabel
Table 2.3.3

**Jumlah Pegawai Negeri Sipil Menurut Tingkat
Kepangkatan dan Jenis Kelamin di Kabupaten Banyuasin,
Desember 2018 dan Desember 2019**
*Number of Civil Servants by Hierarchy and Sex in Banyuasin
Regency, December 2018 and December 2019*

Pangkat/Golongan/Ruang Hierarchy	2018		
	Laki-laki Male	Perempuan Female	Jumlah Total
(1)	(2)	(3)	(4)
1. I/A (Juru Muda)	2	2	4
2. I/B (Juru Muda Tingkat I)	6	3	9
3. I/C (Juru)	24	3	27
4. I/D (Juru Tingkat I)	25	1	26
Golongan I/Range I	57	9	66
5. II/A (Pengatur Muda)	125	100	225
6. II/B (Pengatur Muda Tingkat I)	105	64	169
7. II/C (Pengatur)	155	227	382
8. II/D (Pengatur Tingkat I)	96	175	271
Golongan II/Range II	481	566	1 047
9. III/A (Penata Muda)	463	642	1 105
10. III/B (Penata Muda Tingkat I)	449	581	1 030
11. III/C (Penata)	452	578	1 030
12. III/D (Penata Tingkat I)	421	637	1 058
Golongan III/Range III	1 785	2 438	4 223
13. IV/A (Pembina)	545	743	1 288
14. IV/B (Pembina Tingkat I)	271	481	752
15. IV/C (Pembina Utama Muda)	21	5	26
16. IV/D (Pembina Utama Madya)	1	0	1
17. IV/E (Pembina Utama)	0	0	0
Golongan IV/Range IV	838	1 229	2 067
Jumlah/Total	3 161	4 242	7 403

Lanjutan Tabel/Continued Table 2.3.3

Pangkat/Golongan/Ruang Hierarchy	2019		
	Laki-laki Male	Perempuan Female	Jumlah Total
(1)	(5)	(6)	(7)
1. I/A (Juru Muda)	2	1	3
2. I/B (Juru Muda Tingkat I)	3	0	3
3. I/C (Juru)	13	5	18
4. I/D (Juru Tingkat I)	10	1	11
Golongan I/Range I	28	7	35
5. II/A (Pengatur Muda)	102	79	181
6. II/B (Pengatur Muda Tingkat I)	92	57	149
7. II/C (Pengatur)	146	223	369
8. II/D (Pengatur Tingkat I)	91	170	261
Golongan II/Range II	431	529	960
9. III/A (Penata Muda)	433	763	1 196
10. III/B (Penata Muda Tingkat I)	412	675	1 087
11. III/C (Penata)	511	664	1 175
12. III/D (Penata Tingkat I)	525	620	1 145
Golongan III/Range III	1 881	2 722	4 603
13. IV/A (Pembina)	517	672	1 189
14. IV/B (Pembina Tingkat I)	288	480	768
15. IV/C (Pembina Utama Muda)	19	2	21
16. IV/D (Pembina Utama Madya)	0	0	0
17. IV/E (Pembina Utama)	0	0	0
Golongan IV/Range IV	824	1 154	1 978
Jumlah/Total	3 164	4 412	7 576

Sumber/Source: Badan Kepegawaian dan Pengembangan Sumber Daya Manusia Kabupaten Banyuasin/ Human Resources and Development Agency of Banyuasin Regency

2.4 KEUANGAN PEMERINTAH GOVERNMENT FINANCE

Tabel 2.4.1 Realisasi Pendapatan Pemerintah Kabupaten Banyuasin Menurut Jenis Pendapatan (ribu rupiah), 2016–2019
Actual Banyuasin Regency Government Revenues by Kind of Revenues (thousand rupiahs), 2016–2019

Jenis Pendapatan/ <i>Kind of Revenues</i>	2016	2017
(1)	(2)	(3)
1. Pendapatan Asli Daerah (PAD)/<i>Regional Revenue</i>	104 218 245 467	125 984 368 897
1.1 Pajak Daerah/ <i>Regional Tax</i>	56 841 656 914	72 514 691 201
1.2 Retribusi Daerah/ <i>Regional Retribution</i>	10 044 357 883	8 069 798 706
1.3 Hasil Perusahaan Milik Daerah dan Pengelolaan Kekayaan Daerah yang Dipisahkan/ <i>Regional-Owned Company Revenue and Separated Management of Regional Wealth</i>	3 784 442 522	4 116 082 327
1.4 Lain-lain PAD yang Sah/ <i>Other Regional Revenue</i>	33 547 788 149	41 283 796 662
2. Dana Perimbangan/<i>Balance Funds</i>	1 515 017 782 501	1 438 187 888 419
2.1 Bagi Hasil Pajak/ <i>Tax Sharing Revenue</i>	102 692 206 092	98 676 283 859
2.2 Bagi Hasil Bukan Pajak/Sumber Daya Alam/ <i>Non-Tax Sharing Revenue/Natural Resources</i>	104 229 183 714	123 579 735 564
2.3 Dana Alokasi Umum/ <i>General Allocation Fund</i>	930 550 856 000	923 771 804 000
2.4 Dana Alokasi Khusus/ <i>Special Allocation Fund</i>	377 545 536 695	292 160 064 996
3. Lain-lain Pendapatan yang Sah/<i>Other Revenue</i>	331 991 023 562	442 249 995 132
3.1 Pendapatan Hibah/ <i>Grant</i>	14 000 000 000	-
3.2 Dana Darurat/ <i>Emergency Fund</i>	-	-
3.3 Dana Bagi Hasil Pajak dari Provinsi dan Pemerintah Daerah Lainnya/ <i>Tax Sharing Revenue from Provincial and Other Regional Governments</i>	91 299 449 037	95 300 886 270
3.4 Dana Penyesuaian dan Otonomi Daerah/ <i>Regional Adjustment and Autonomy Fund</i>	185 639 025 000	336 478 881 000
3.5 Bantuan Keuangan dari Provinsi atau Pemerintah Daerah Lainnya/ <i>Financial Assistance from Provincial or Other Regional Governments</i>	41 052 549 525	10 470 227 861
3.6 Lainnya/ <i>Others</i>	-	-
Jumlah/<i>Total</i>	1 951 227 051 531	2 006 422 252 448

Lanjutan Tabel/Continued Table 2.4.1

Jenis Pendapatan/Kind of Revenues	2018	2019
(1)	(4)	(5)
1. Pendapatan Asli Daerah (PAD)/Regional Revenue	140 602 072 490	203 473 350 925
1.1 Pajak Daerah/Regional Tax	82 349 366 396	127 726 414 941
1.2 Retribusi Daerah/Regional Retribution	7 751 152 778	9 356 813 899
1.3 Hasil Perusahaan Milik Daerah dan Pengelolaan Kekayaan Daerah yang Dipisahkan/Regional-Owned Company Revenue and Separated Management of Regional Wealth	4 432 071 561	5 411 498 183
1.4 Lain-lain PAD yang Sah/Other Regional Revenue	46 069 481 755	60 978 623 902
2. Dana Perimbangan/Balance Funds	1 449 491 756 245	1 570 280 388 887
2.1 Bagi Hasil Pajak/Tax Sharing Revenue	71 489 631 880	57 109 910 115
2.2 Bagi Hasil Bukan Pajak/Sumber Daya Alam/Non-Tax Sharing Revenue/Natural Resources	125 121 699 707	168 779 148 334
2.3 Dana Alokasi Umum/General Allocation Fund	933 631 693 000	975 360 613 000
2.4 Dana Alokasi Khusus/Special Allocation Fund	319 248 731 658	369 030 717 438
3. Lain-lain Pendapatan yang Sah/Other Revenue	490 555 181 260	538 257 420 907
3.1 Pendapatan Hibah/Grant	27 215 581	692 704 715
3.2 Dana Darurat/Emergency Fund	-	-
3.3 Dana Bagi Hasil Pajak dari Provinsi dan Pemerintah Daerah Lainnya/Tax Sharing Revenue from Provincial and Other Regional Governments	92 934 950 540	151 007 901 431
3.4 Dana Penyesuaian dan Otonomi Daerah/Regional Adjustment and Autonomy Fund	388 096 246 999	334 430 139 213
3.5 Bantuan Keuangan dari Provinsi atau Pemerintah Daerah Lainnya/Financial Assistance from Provincial or Other Regional Governments	9 496 768 140	52 126 675 548
3.6 Lainnya/Others	-	-
Jumlah/Total	2 080 649 009 995	2 312 011 160 719

Catatan/Note: ...

Sumber/Source: Badan Pendapatan Daerah Kabupaten Banyuasin/ Banyuasin Regency Regional Revenue Agency

Tabel
Table 2.4.2

**Realisasi Belanja Pemerintah Kabupaten Banyuasin
Menurut Jenis Belanja (ribu rupiah), 2016–2019
Actual Banyuasin Regency Government Expenditures by
Kind of Expenditures (thousand rupiahs), 2016–2019**

Jenis Belanja <i>Kind of Expenditures</i>	2016	2017
(1)	(2)	(3)
1. Belanja Tidak Langsung/<i>Indirect Expenditures</i>	947 229 405 311,00	1 036 943 113 586,00
1.1 Belanja Pegawai/ <i>Personnel Expenditures</i>	687 314 463 222,00	671 305 876 057,00
1.2 Belanja Bunga/ <i>Interest Expenditures</i>	-	-
1.3 Belanja Subsidi/ <i>Subsidies Expenditures</i>	-	-
1.4 Belanja Hibah/ <i>Grant Expenditures</i>	19 901 679 280,00	28 178 320 000,00
1.5 Belanja Bantuan Sosial/ <i>Social Aid Expenditures</i>	285 000 000,00	73 000 000,00
1.6 Belanja Bagi Hasil/ <i>Sharing Fund Expenditure</i>	-	-
1.7 Belanja Bantuan Keuangan/ <i>Financial Aids Expenditures</i>	239 728 262 809,00	337 385 917 529,00
1.8 Belanja Tidak Terduga/ <i>Unpredicted Expenditures</i>	-	-
2. Belanja Langsung/<i>Direct Expenditures</i>	894 741 202 464,97	928 802 263 084,91
2.1 Belanja Pegawai/ <i>Personnel Expenditures</i>	45 568 189 436,00	42 401 986 527,96
2.2 Belanja Barang dan Jasa/ <i>Goods and Services Expenditures</i>	480 684 907 147,95	583 295 590 325,25
2.3 Belanja Modal/ <i>Capital Expenditure</i>	368 488 105 881,02	303 104 686 231,70
Jumlah/<i>Total</i>	1 841 970 607 775,97	1 965 745 376 670,91

Lanjutan Tabel/*Continued Table 2.4.2*

Jenis Belanja <i>Kind of Expenditures</i>	2018	2019
(1)	(4)	(5)
1. Belanja Tidak Langsung/<i>Indirect Expenditures</i>	1 113 985 807 257,00	1 183 571 905 114,24
1.1 Belanja Pegawai/ <i>Personnel Expenditures</i>	663 923 127 552,00	737 416 695 324,63
1.2 Belanja Bunga/ <i>Interest Expenditures</i>	-	1 591 500 000,00
1.3 Belanja Subsidi/ <i>Subsidies Expenditures</i>	-	-
1.4 Belanja Hibah/ <i>Grant Expenditures</i>	85 416 433 683,00	21 765 800 000,00
1.5 Belanja Bantuan Sosial/ <i>Social Aid Expenditures</i>	-	-
1.6 Belanja Bagi Hasil/ <i>Sharing Fund Expenditure</i>	-	-
1.7 Belanja Bantuan Keuangan/ <i>Financial Aids Expenditures</i>	362 324 559 022,00	421 482 773 539,61
1.8 Belanja Tidak Terduga/ <i>Unpredicted Expenditures</i>	2 321 687 000,00	1 315 136 250,00
2. Belanja Langsung/<i>Direct Expenditures</i>	878 054 962 318,55	1 237 352 830 378,61
2.1 Belanja Pegawai/ <i>Personnel Expenditures</i>	45 647 587 203,00	64 555 557 269,00
2.2 Belanja Barang dan Jasa/ <i>Goods and Services Expenditures</i>	565 978 195 506,61	747 890 698 920,13
2.3 Belanja Modal/ <i>Capital Expenditure</i>	266 429 179 608,94	424 906 574 189,48
Jumlah/<i>Total</i>	1 992 040 769 575,55	2 420 924 735 492,85

Catatan/*Note*: ...Sumber/*Source*: Badan Pengelola Keuangan dan Aset Daerah Kabupaten Banyuwasin/ *Regional Financial and Asset Management Agency of Banyuwasin Regency*

03

**PENDUDUK DAN KETENAGAKERJAAN
POPULATION AND EMPLOYMENT**

Jumlah Penduduk

811 844 jiwa

417 340 Laki-laki

394 504 Perempuan

Kepadatan Penduduk

66,61 jiwa/km²



PENJELASAN TEKNIS

TECHNICAL NOTES

1. Sumber utama data kependudukan adalah sensus penduduk yang dilaksanakan setiap sepuluh tahun sekali. Sensus penduduk telah dilaksanakan sebanyak enam kali sejak Indonesia merdeka, yaitu tahun 1961, 1971, 1980, 1990, 2000, dan 2010.

Di dalam sensus penduduk, pencacahan dilakukan terhadap seluruh penduduk yang berdomisili di wilayah teritorial Indonesia termasuk warga negara asing kecuali anggota korps diplomatik negara sahabat beserta keluarganya.

Metode pengumpulan data dalam sensus dilakukan dengan wawancara antara petugas sensus dengan responden dan juga melalui e-census. Pencatatan penduduk menggunakan konsep usual residence, yaitu konsep di mana penduduk biasa bertempat tinggal. Bagi penduduk yang bertempat tinggal tetap dicacah di mana mereka biasa tinggal, sedangkan untuk penduduk yang tidak bertempat tinggal tetap dicacah di tempat di mana mereka ditemukan petugas sensus pada malam 'Hari Sensus'. Termasuk penduduk yang tidak bertempat tinggal tetap adalah tuna wisma, awak kapal berbendera Indonesia, penghuni perahu/rumah apung, masyarakat terpencil/terasing,

1. *The main source of demographic data is population census, which is conducted every ten years. Population Census has been conducted six times since Indonesia's independence: 1961, 1971, 1980, 1990, 2000, and 2010.*

The population census enumerates all residents who domicile in the entire territory of Indonesia including foreign citizens except the diplomatic corps members and their families.

The method of data collection in a population census involves interviewing respondents and conducting e-census. Enumeration of the population uses the concept of "usual residence", which is the concept of "places where people usually live". De jure was applied to the permanent residents, while de facto was applied to non-permanent residents. The permanent residents were enumerated in place where they normally live, the non-permanent residents were enumerated where they were found by the enumerators, on the night of 'Census Date'. The non permanent residents include homeless people, ship crew, boat people, remote area community, and internally

dan pengungsi. Bagi mereka yang mempunyai tempat tinggal tetap dan sedang bepergian ke luar wilayah lebih dari enam bulan, tidak dicacah di tempat tinggalnya, tetapi dicacah di tempat tujuannya.

Untuk tahun yang tidak dilaksanakan sensus penduduk, data kependudukan diperoleh dari hasil proyeksi penduduk. Proyeksi penduduk merupakan suatu perhitungan ilmiah yang didasarkan pada asumsi dari komponen-komponen perubahan penduduk, yaitu kelahiran, kematian, dan migrasi. Proyeksi penduduk Indonesia 2010–2035 menggunakan data dasar penduduk hasil SP2010.

displaced persons. Those who had permanent residence and had been travelling away from their home for six months or more were not enumerated in their permanent place, but in the place where they were during the census.

For the periods where the population census is not conducted, population projection is done to estimate population during those years. The population projection is an estimate based on the demographic components, such as birth, death, and migration. Indonesia's 2010–2035 population projection used the 2010 Population Census as the base population.

- | | |
|---|---|
| <p>2. Penduduk Indonesia adalah semua orang yang berdomisili di wilayah teritorial Indonesia selama 6 bulan atau lebih dan atau mereka yang berdomisili kurang dari 6 bulan tetapi bertujuan menetap.</p> | <p>2. <i>The population of Indonesia are all residents of the entire territory of Indonesia who have stayed for six months or longer, and those who intended to stay more than six months even though their length of stay is less than six months.</i></p> |
| <p>3. Laju pertumbuhan penduduk adalah angka yang menunjukkan persentase pertambahan penduduk dalam jangka waktu tertentu.</p> | <p>3. <i>The growth rate of population is the number that show percentage of population growth within a specified period.</i></p> |
| <p>4. Kepadatan penduduk adalah rasio banyaknya penduduk per kilometer persegi.</p> | <p>4. <i>Population density is ratio of population per square kilometer.</i></p> |
| <p>5. Rasio jenis kelamin adalah</p> | <p>5. <i>Sex ratio is the ratio of males</i></p> |

perbandingan antara penduduk laki-laki dan penduduk perempuan pada suatu wilayah dan waktu tertentu. Biasanya dinyatakan dengan banyaknya penduduk laki-laki untuk 100 penduduk perempuan.

population to females population in a given area and time, usually expressed as the number of males for every 100 females.

6. Distribusi penduduk adalah pola persebaran penduduk di suatu wilayah, baik berdasarkan batas-batas geografis maupun berdasarkan batas-batas administrasi pemerintahan.

6. *Population distribution is the pattern of population distribution in an area, either by geographic boundaries or by government administrative boundaries.*

7. Komposisi penduduk adalah pola persebaran penduduk menurut karakteristiknya, contoh: penduduk menurut kelompok umur, penduduk menurut jenis kelamin

7. *Population composition is the pattern of population distribution by its characteristics, example: population by age group, population by sex*

8. Rumah tangga adalah seseorang atau sekelompok orang yang mendiami sebagian atau seluruh bangunan fisik/sensus dan biasanya tinggal bersama serta pengelolaan makan dari satu dapur. Yang dimaksud makan dari satu dapur adalah jika pengurusan kebutuhan sehari-harinya dikelola bersama-sama menjadi satu.

8. *Household is an individual or group of people living in a physical/census building unit or part of it and usually commit on a common provision for food and other essentials of living. Common provision for food means one organising daily needs for all of household members.*

9. Anggota rumah tangga adalah semua orang yang biasanya bertempat tinggal di suatu rumah tangga, baik yang berada di rumah pada waktu pencacahan maupun yang sementara tidak

9. *Household member are those who usually lives in a household regardless of their location at the time of enumeration.*

ada.

10. Rata-rata anggota rumah tangga adalah angka yang menunjukkan rata-rata jumlah anggota rumah tangga per rumah tangga.
 11. Penduduk usia kerja adalah penduduk yang berumur 15 tahun ke atas.
 12. Angkatan kerja adalah penduduk usia kerja (15 tahun ke atas) yang bekerja, punya pekerjaan namun sementara tidak bekerja, dan pengangguran.
 13. Bekerja adalah kegiatan ekonomi yang dilakukan oleh seseorang dengan maksud memperoleh atau membantu memperoleh pendapatan atau keuntungan dan lamanya bekerja paling sedikit 1 jam secara terus menerus dalam seminggu yang lalu (termasuk pekerja keluarga tanpa upah yang membantu dalam suatu usaha/kegiatan ekonomi).
 14. Lapangan usaha adalah bidang kegiatan dari pekerjaan/tempat bekerja di mana seseorang bekerja. Klasifikasi lapangan usaha mengikuti Klasifikasi Baku Lapangan Usaha Indonesia (KBLI) dalam 1 digit.
 15. Status pekerjaan adalah kedudukan seseorang dalam unit
10. *Average household size is the average number of household members per household.*
 11. *Working age population is persons of 15 years and over.*
 12. *Labor force or economically active are persons of 15 years and over, who in the previous week were working, temporarily absent from work but having jobs, and unemployment.*
 13. *Working is economic activity conducted by a person and intended to earn income by doing work or helping to do work at least one hour continuously during the reference week (including unpaid family worker/s for any economic activity).*
 14. *Industry is field of a person's activity or establishment. The classification of industries follows the Indonesia Standard Industrial Classification (KBLI) in one digit.*
 15. *Employment status is the status of a person at his place of work*

usaha/kegiatan dalam melakukan pekerjaan.

or establishment where he was employed.

16. Berusaha sendiri tanpa dibantu orang lain adalah bekerja atau berusaha dengan menanggung risiko secara ekonomis, yaitu dengan tidak kembalinya ongkos produksi yang telah dikeluarkan dalam rangka usahanya tersebut, serta tidak menggunakan pekerja dibayar maupun pekerja tak dibayar, termasuk yang sifat pekerjaannya memerlukan teknologi atau keahlian khusus.
17. Berusaha dibantu buruh tidak tetap/buruh tidak dibayar adalah bekerja atau berusaha atas risiko sendiri, dan menggunakan buruh/pekerja tak dibayar dan atau buruh/pekerja tidak tetap.
18. Berusaha dibantu buruh tetap/buruh dibayar adalah berusaha atas risiko sendiri dan mempekerjakan paling sedikit satu orang buruh/pekerja tetap yang dibayar.
19. Buruh/ karyawan/ pegawai adalah seseorang yang bekerja pada orang lain atau instansi/ kantor/ perusahaan secara tetap dengan menerima upah/gaji baik berupa uang maupun barang. Buruh yang tidak mempunyai majikan tetap, tidak digolongkan sebagai buruh/karyawan, tetapi sebagai pekerja bebas. Seseorang
16. *Own-account worker is a person who works at his own risk without assisted by paid per mount worker or unpaid worker include technical job or skill job.*
17. *Employer assisted by temporary workers/unpaid worker is a person who works at his own risk and assisted by temporary worker/unpaid worker.*
18. *Employer assisted by permanent workers/paid workers is a person who does his business at her/his own risk at least one assisted by paid permanent worker.*
19. *Employee is a person who work permanently for other people or institution/office/ company and gains some money/cash or goods as wage/salary. Labor who have no permanent employer is not categorized as a laborer/ worker/ employee but casual worker. A laborers in general is considered to have a permanent employer if*

dianggap memiliki majikan tetap jika memiliki 1 (satu) majikan (orang/rumah tangga) yang sama dalam sebulan terakhir, khusus pada sektor bangunan batasannya tiga bulan. Apabila majikannya instansi/ lembaga, boleh lebih dari satu.

he has the same employer during the past month, particularly for building construction sector is 3 months. If the employer is an institution, more than 1 (one) employer is allowed.

20. Pekerja bebas adalah seseorang yang bekerja pada orang lain/ majikan/institusi yang tidak tetap (lebih dari 1 majikan dalam sebulan terakhir) di usaha pertanian baik berupa usaha rumah tangga maupun bukan usaha rumah tangga, ataupun di nonpertanian atas dasar balas jasa dengan menerima upah atau imbalan baik berupa uang maupun barang, dan baik dengan sistem pembayaran harian maupun borongan

20. *Casual employee is a person who does not work permanently for other people/employer/ institution (more than 1 employer during the last 1 month) in agricultural sector, either home industry or not home industry, or in non-agricultural sector based on remuneration paid with money or goods, and based on daily or contact payment system.*

21. Pekerja tak dibayar adalah seseorang yang bekerja membantu usaha untuk memperoleh penghasilan/ keuntungan yang dilakukan oleh salah seorang anggota rumah tangga atau bukan anggota rumah tangga tanpa mendapat upah/gaji baik berupa uang maupun barang.

21. *Unpaid worker is a person who intended to work without pay, either with money or good, in an establishment run by other members of the family, relative or neighbour.*

ULASAN

Jumlah penduduk Kabupaten Banyuasin pada tahun 2019 berjumlah 811,84 ribu jiwa dengan rasio jenis kelamin sebesar 105,79 yang berarti secara rata-rata terdapat 105 hingga 106 penduduk laki-laki dari 200 penduduk.

Kecamatan dengan jumlah penduduk terbesar adalah Kecamatan Talang Kelpa dengan penduduk sebesar 139,81 ribu jiwa. Sedangkan kecamatan dengan jumlah penduduk terkecil adalah Kecamatan Suak Tapeh dengan penduduk sebesar 18,75 ribu jiwa.

Kepadatan penduduk di Kabupaten Banyuasin sebesar 68,61 jiwa per km² yang berarti secara rata-rata dalam 1 km² dihuni oleh 68 hingga 69 penduduk. Kecamatan dengan kepadatan penduduk terbesar adalah Kecamatan Talang Kelapa dengan kepadatan penduduk sebesar 318,16 jiwa per km². Sedangkan kecamatan dengan kepadatan penduduk terendah adalah Kecamatan Banyuasin II dengan kepadatan penduduk sebesar 11,32 jiwa per km².

DESCRIPTION

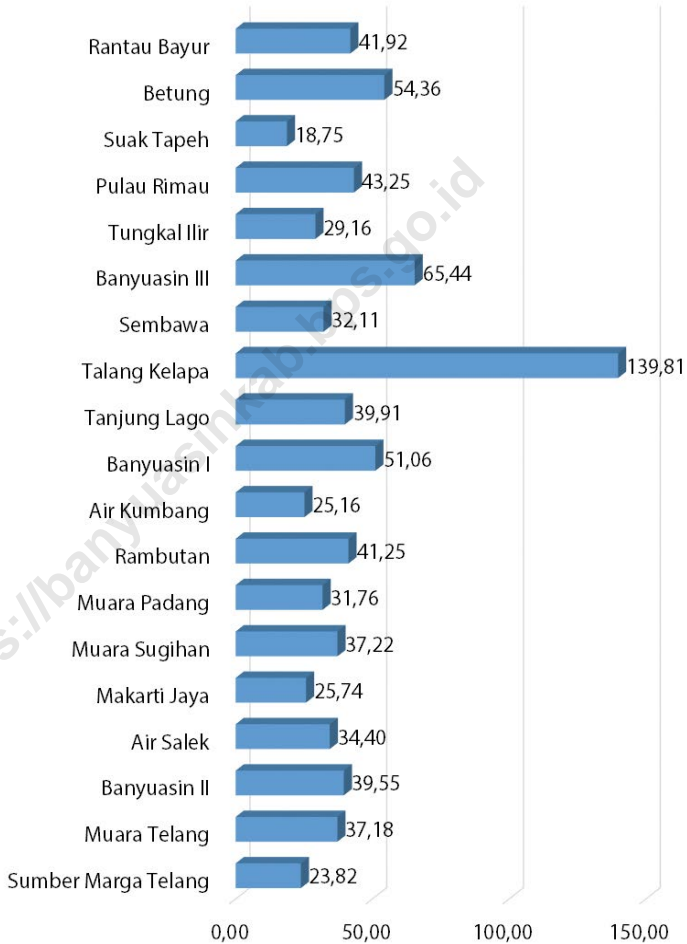
The population of Banyuasin Regency in 2019 was 811.84 thousand people with a sex ratio of 105.79 which means that on average there were 105 to 106 male residents out of 200 residents.

The district with the largest population is Talang Kelpa District with a population of 139.81 thousand inhabitants. While the sub-district with the smallest population is Suak Tapeh sub-district with a population of 18.75 thousand inhabitants.

Population density in Banyuasin Regency is 68.61 people per km² which means that on an average in 1 km² is inhabited by 68 to 69 residents. The district with the highest population density is Talang Kelapa District with a population density of 318.16 people per km². While the district with the lowest population density is Banyuasin II District with a population density of 11.32 people per km².

Gambar 3.1
Figures

Penduduk Menurut Kecamatan (ribu) di Kabupaten Banyuasin, 2019
Population Sex Ratio by Subdistrict (thousand) in Banyuasin Regency, 2019

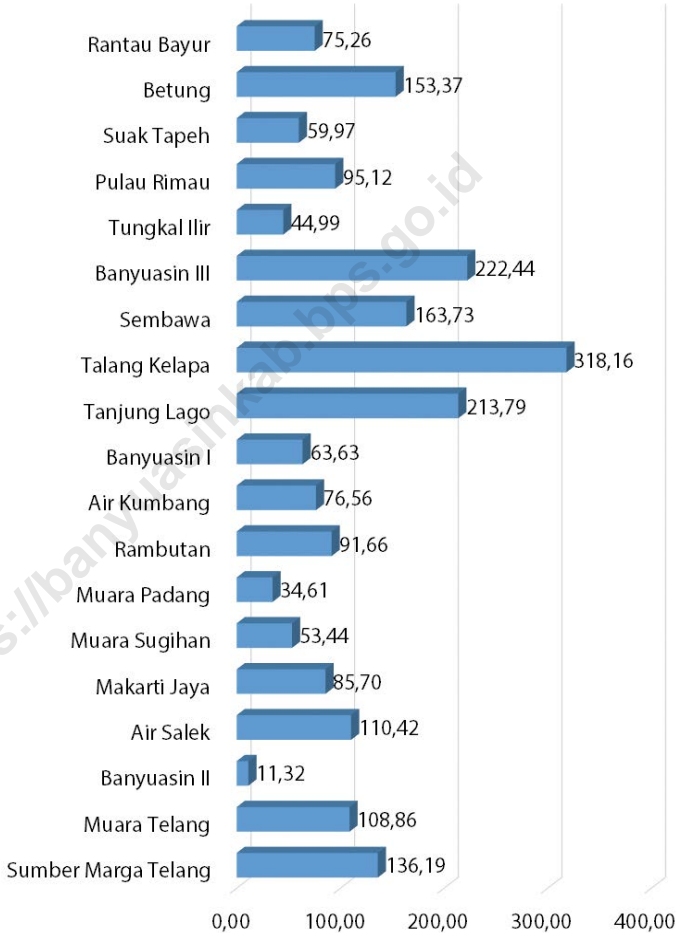


Catatan/Note:

Sumber/Source: Dinas Kependudukan dan Pencatatan Sipil Kabupaten Banyuasin/Population and Civil Registration Agency of Banyuasin Regency

Gambar 3.2
Figures

Kepadatan Penduduk Menurut Kecamatan di Kabupaten Banyuasin, 2019
Population Density by Subdistrict in Banyuasin Regency, 2019



Catatan/Note:

Sumber/Source: Dinas Kependudukan dan Pencatatan Sipil Kabupaten Banyuasin/Population and Civil Registration Agency of Banyuasin Regency

3.1 PENDUDUK POPULATION

Tabel 3.1.1 **Penduduk, Laju Pertumbuhan Penduduk per Tahun, Distribusi Persentase Penduduk, Kepadatan Penduduk, Rasio Jenis Kelamin Penduduk Menurut Kecamatan di Kabupaten Banyuasin, 2019**
Population, Annual Population Growth Rate, Percentage Distribution of Population, Population Density, and Population Sex Ratio by Subdistrict in Banyuasin Regency, 2019

Kecamatan Subdistrict	Penduduk (ribu) Population (thousand)	Laju Pertumbuhan Penduduk perTahun 2018–2019 (%) Annual Population Growth Rate (%) 2018–2019
(1)	(2)	(3)
Rantau Bayur	41,92	2,05
Betung	54,36	0,55
Suak Tapeh	18,75	1,18
Pulau Rimbau	43,25	2,47
Tungkal Ilir	29,16	4,05
Selat Penuguan
Banyuasin III	65,44	0,39
Sembawa	32,11	0,01
Talang Kelapa	139,81	0,51
Tanjung Lago	39,91	1,91
Banyuasin I	51,06	-8,38
Air Kumbang	25,16	1,69
Rambutan	41,25	-1,87
Muara Padang	31,76	2,22
Muara Sugihan	37,22	0,48
Makarti Jaya	25,74	-0,05
Air Saleh	34,40	-0,79
Banyuasin II	39,55	2,42
Karang Agung Ilir
Muara Telang	37,18	-0,71
Sumber Marga Telang	23,82	2,40
Banyuasin	811,84	0,25

Lanjutan Tabel/Continued Table 3.1.1

Kecamatan Subdistrict	Persentase Penduduk Percentage of Total Population	Kepadatan Penduduk per km ² Population Density per sq.km
(1)	(4)	(5)
Rantau Bayur	5,16	75,26
Betung	6,70	153,37
Suak Tapeh	2,31	59,97
Pulau Rimau	5,33	95,12
Tungkal Ilir	3,59	44,99
Selat Penuguan
Banyuasin III	8,06	222,44
Sembawa	3,96	163,73
Talang Kelapa	17,22	318,16
Tanjung Lago	4,92	213,79
Banyuasin I	6,29	63,63
Air Kumbang	3,10	76,56
Rambutan	5,08	91,66
Muara Padang	3,91	34,61
Muara Sugihan	4,58	53,44
Makarti Jaya	3,17	85,70
Air Saleh	4,24	110,42
Banyuasin II	4,87	11,32
Karang Agung Ilir
Muara Telang	4,58	108,86
Sumber Marga Telang	2,93	136,19
Banyuasin	100,00	68,61

Lanjutan Tabel/*Continued Table 3.1.1*

Kecamatan Subdistrict	Rasio Jenis Kelamin Population Sex Ratio
(1)	(7)
Rantau Bayur	104,32
Betung	105,43
Suak Tapeh	103,88
Pulau Rimau	109,08
Tungkal Ilir	110,03
Selat Penuguan	...
Banyuasin III	103,75
Sembawa	102,94
Talang Kelapa	104,49
Tanjung Lago	107,62
Banyuasin I	105,77
Air Kumbang	106,15
Rambutan	105,93
Muara Padang	106,84
Muara Sugihan	106,72
Makarti Jaya	105,17
Air Saleh	106,12
Banyuasin II	107,18
Karang Agung Ilir	...
Muara Telang	107,80
Sumber Marga Telang	105,30
Banyuasin	105,79

Catatan/*Note:*Sumber/*Source:* Dinas Kependudukan dan Pencatatan Sipil Kabupaten Banyuasin/*Population and Civil Registration Agency of Banyuasin Regency*

Tabel 3.1.2 **Persentase Penduduk menurut Jenis Kelamin, dan Kelompok Umur di Kabupaten Banyuasin, 2019**
Table 3.1.2 **Percentage of Population by Sex, and Age Group in Banyuasin Regency, 2019**

Kelompok Umur / Age Group	Laki-laki/ Male	Perempuan/ Female	Laki-laki + Perempuan / Male + Female
(1)	(2)	(3)	(4)
0-14	29,76	28,86	29,32
15-64	65,97	66,34	66,15
65+	4,27	4,80	4,53
Total	100,00	100,00	100,00

Catatan/Note:

Sumber/Source: Susenas Maret 2019/ The March 2019 Susenas

Tabel
Table 3.1.3**Persentase Penduduk Berumur 10 Tahun ke Atas menurut Status Perkawinan dan Jenis Kelamin di Kabupaten Banyuasin, 2019**
Percentage of Population Age 10 Year and Over by Marital Status and Sex in Banyuasin Regency, 2019

Status Perkawinan/ Marital Status	Laki-laki/ Male	Perempuan/ Female	Laki-laki + Perempuan / Male + Female
(1)	(2)	(3)	(4)
Belum kawin / Single	37,60	29,63	33,69
Kawin / Married	59,03	61,14	60,08
Cerai hidup / Divorced	0,55	1,11	0,82
Cerai mati / Widowed	2,82	8,12	5,41
Total	100,00	100,00	100,00

Catatan/Note:

Sumber/Source: Susenas Maret 2019/ The March 2019 Susenas

Tabel
Table 3.1.4

Persentase Penduduk Perempuan Berumur 0-17 Tahun menurut Kepemilikan Akte Kelahiran dari Kantor Catatan Sipil dan Jenis Kelamin di Kabupaten Banyuasin, 2019
Percentage of Population Aged 0-17 Years by Regency and Birth Certificate Ownership from The Civil Registration Office and Sex in Banyuasin Regency, 2019

Kepemilikan Akte Kelahiran dari Kantor Catatan Sipil / Birth Certificate Ownership from The Civil Registration Office	Laki-laki/ Male	Perempuan/ Female	Laki-laki + Perempuan / Male + Female
(1)	(2)	(3)	(4)
Memiliki Akte Kelahiran/ Have a Birth Certificate	88,74	88,95	88,84
Tidak Memiliki Akte Kelahiran/ Do Not Have a Birth Certificate	10,56	10,59	10,57
Tidak Tahu/ Do Not Known	0,70	0,46	0,58
Total	100,00	100,00	100,00

Catatan/Note:

Sumber/Source: Susenas Maret 2019/ The March 2019 Susenas

Tabel 3.1.5 Jumlah Penduduk Wajib Kartu Tanda Penduduk (KTP), Pemilik KTP per Jiwa, dan Pemilik Kartu Keluarga (KK) menurut Kecamatan di Kabupaten Banyuasin, 2019
Number of Identity Card Ownership and Family Card by Districts In Banyuasin Regency, 2019

Kecamatan Subdistrict	Jumlah Penduduk Wajib KTP	Pemilik KTP/ ID Card Ownership	Pemilik Kartu Keluarga/ Family Card Ownership
(1)	(2)	(3)	(4)
Rantau Bayur	30 620	32 734	11 944
Betung	38 099	41 087	15 048
Suak Tapeh	13 189	17 003	5 410
Pulau Rimau	31 491	33 031	12 366
Tungkal Ilir	20 431	21 832	8 879
Selat Penuguan
Banyuasin III	45 457	51 538	18 593
Sembawa	22 825	26 977	9 544
Talang Kelapa	98 104	81 542	36 764
Tanjung Lago	28 568	30 518	11 455
Banyuasin I	36 169	42 513	15 874
Air Kumbang	18 000	20 995	7 463
Rambutan	30 280	35 656	12 056
Muara Padang	23 133	28 364	9 271
Muara Sugihan	27 024	31 667	11 021
Makarti Jaya	18 752	25 201	7 918
Air Saleh	24 656	31 604	9 953
Banyuasin II	27 088	28 171	10 377
Karang Agung Ilir
Muara Telang	27 189	34 387	11 148
Sumber Marga Telang	17 125	20 097	6 915
Banyuasin	578 200	634 917	231 999

Catatan/Note:

Sumber/Source: Dinas Kependudukan dan Pencatatan Sipil Kabupaten Banyuasin/Population and Civil Registration Agency of Banyuasin Regency

Tabel
Table 3.1.6

**Jumlah Penduduk Wajib Kartu Tanda Penduduk (KTP),
Pemilik KTP per Jiwa, dan Pemilik Kartu Keluarga (KK)
menurut Kecamatan di Kabupaten Banyuasin, 2019**
*Number of Identity Card Ownership and Family Card by
Districts In Banyuasin Regency, 2019*

Bulan/ Month	Jumlah/ Total
(1)	(2)
Januari / January	1 696
Februari / February	2 333
Maret / March	2 267
April / April	2 565
Mei / May	2 019
Juni / June	1 763
Juli / July	3 693
Agustus /August	2 373
September / September	2 270
Oktober / Oktober	1 959
November / November	1 539
Desember / December	2 068
Banyuasin	26 545

Catatan/Note:

Sumber/Source: Dinas Kependudukan dan Pencatatan Sipil Kabupaten Banyuasin/Population and Civil Registration Agency of Banyuasin Regency

3.2 KETENAGAKERJAAN EMPLOYMENT

Tabel 3.2.1 **Jumlah Penduduk Berumur 15 Tahun Keatas Menurut Jenis Kegiatan Selama Seminggu yang Lalu dan Jenis Kelamin di Kabupaten Banyuwasin, 2019**
Population Aged 15 Years and Over by Type of Activity During The Previous Week and Sex in Banyuwasin Regency, 2019

Kegiatan Utama <i>Main Activity</i>	Jenis Kelamin/Sex		
	Laki-Laki <i>Male</i>	Perempuan <i>Female</i>	Jumlah <i>Total</i>
(1)	(2)	(3)	(4)
Angkatan Kerja <i>Economically Active</i>	259 832	127 793	387 625
Bekerja/ <i>Working</i>	240 667	116 384	357 051
Pengangguran Terbuka <i>Unemployment</i>	9 569	5 553	15 122
Bukan Angkatan Kerja <i>Economically Inactive</i>	51 130	171 406	222 536
Sekolah/ <i>Attending School</i>	26 618	26 180	52 798
Mengurus Rumah Tangga <i>Housekeeping</i>	5 113	136 037	141 150
Lainnya/ <i>Others</i>	19 399	9 189	28 588
Jumlah/Total	310 962	299 199	610 161

Catatan/Note:

Sumber/Source: BPS, Survei Angkatan Kerja Nasional (Sakernas) Agustus/BPS-Statistics Indonesia, August National Labor Force Survey

Tabel 3.2.2
Table

Penduduk Berumur 15 Tahun ke Atas Menurut Pendidikan Tertinggi yang Ditamatkan dan Jenis Kegiatan Selama Seminggu yang Lalu di Kabupaten Banyuwasin, 2019
Population 15 Years of Age and Over by Educational Attainment and Type of Activity During the Previous Week in Banyuwasin Regency, 2019

Pendidikan Tertinggi yang Ditamatkan ¹ Educational Attainment ¹	Angkatan Kerja/Economically Active			Persentase Bekerja terhadap Angkatan Kerja Percentage of Working to Economically Active
	Bekerja Working	Pengangguran ² Unemployment ²	Jumlah Angkatan Kerja Total of Economically Active	
(1)	(2)	(3)	(4)	(5)
0	189 580	11 540 ^{2.1}	193 143	98.16
1	61 788	4 516 ^{2.2}	63 197	97.77
2	91 187	1 523 ^{2.3}	100 241	90.97
3	29 948	0 ^{2.4}	31 044	96.47
Jumlah/Total	372 503	17 579	387 625	96.10

Catatan/Note:

Sumber/Source: BPS, Survei Angkatan Kerja Nasional (Sakernas) Agustus/BPS-Statistics Indonesia, August National Labor Force Survey

Lanjutan Tabel/Continued Table 3.2.2

Pendidikan Tertinggi yang Ditamatkan ¹ <i>Educational Attainment¹</i>	Bukan Angkatan Kerja <i>Not Economically Active</i>	Jumlah Total	Persentase Angkatan Kerja terhadap Penduduk Usia Kerja <i>Percentage of Economically Active to Working Age Population</i>
(1)	(6)	(7)	(8)
0	109 865	303 008	63.74
1	55 149	118 346	53.40
2	54 184	154 425	64.91
3	3 338	34 382	90.29
Jumlah/Total	222 536	610 161	63.53

Catatan/Note: ¹ 0. ≤ Sekolah Dasar (SD)/≤ *Primary School*
 1. Sekolah Menengah Pertama/*Junior High School*
 2. Sekolah Menengah Atas/*Senior High School*
 3. Perguruan Tinggi/*Collage*
² 1. Mencari pekerjaan/*Looking for work*
 2. Mempersiapkan usaha/*Establishing a new business/firm*
 3. Merasa tidak mungkin mendapat pekerjaan/*Hopeless of job*
 4. Sudah punya pekerjaan tetapi belum mulai bekerja/*Have a job in future start*

Sumber/Source: BPS, Survei Angkatan Kerja Nasional (Sakernas) Agustus/BPS-Statistics Indonesia, August National Labor Force Survey

Tabel
Table 3.2.3

Penduduk Berumur 15 Tahun Ke Atas yang Bekerja Selama Seminggu yang Lalu Menurut Status Pekerjaan Utama dan Jenis Kelamin di Kabupaten Banyuasin, 2018
Population 15 Years of Age and Over who Worked During The Previous Week by Main Employment Status and Sex in Banyuasin Regency, 2018

Status Pekerjaan Utama <i>Main Employment Status</i>	Laki-Laki <i>Male</i>	Perempuan <i>Female</i>	Jumlah <i>Total</i>
(1)	(2)	(3)	(4)
Berusaha sendiri <i>Own account worker</i>	55 760	26 980	82 740
Berusaha dibantu buruh tidak tetap/buruh tidak dibayar <i>Employer assisted by temporary worker/unpaid worker</i>	40 508	16 449	56 957
Berusaha dibantu buruh tetap/buruh dibayar <i>Employer assisted by permanent worker/paid worker</i>	17 849	2 490	20 339
Buruh/Karyawan/Pegawai/ <i>Employee</i>	101 622	42 398	144 020
Pekerja bebas <i>Casual worker</i>	20 197	3 479	23 676
Pekerja keluarga/tak dibayar <i>Family worker/unpaid worker</i>	14 327	30 444	44 771
Jumlah/Total	250 263	122 240	372 503

Catatan/Note: ...

Sumber/Source: BPS, Survei Angkatan Kerja Nasional (Sakernas) Agustus/BPS-Statistics Indonesia, August National Labor Force Survey

Tabel 3.2.4 **Perkembangan Upah Minimum Kabupaten (UMK) di Kabupaten Banyuasin, 2015-2020**
Table *Growth of Regional Minimum Wage in Banyuasin Regency, 2015-2020*

Tahun/ Years	Upah Minimum Kabupaten (UMK) Regional Minimum Wage
(1)	(2)
2015	1 974 346
2016	2 241 396
2017	2 426 311
2018	2 637 643
2019	2 849 446
2020	3 091 934

Catatan/Note:

Sumber/Source: Dinas Tenaga Kerja dan Transmigrasi Kabupaten Banyuasin/ *Labour and Transmigration Services of Banyuasin Regency*

04

SOSIAL DAN KESEJAHTERAAN RAKYAT
SOCIAL AND WELFARE

Jumlah Sarana Pendidikan

191



TK/RA

543



SD/MI

187



SMP/MTs

109



SMA/MA/SMK

PENJELASAN TEKNIS**TECHNICAL NOTES**

- | | |
|--|---|
| <p>1. Tidak/belum pernah sekolah adalah mereka yang tidak pernah atau belum pernah terdaftar dan tidak pernah atau belum pernah aktif mengikuti pendidikan di suatu jenjang pendidikan formal. Termasuk juga yang tamat/belum tamat taman kanak-kanak tetapi tidak melanjutkan ke sekolah dasar.</p> | <p>1. <i>Not/never attending school is someone who has never attended or never been registered in a formal education, such as primary, secondary, and tertiary education. Those who just completed kindergarten are considered as never attended school.</i></p> |
| <p>2. Masih bersekolah adalah mereka yang terdaftar dan aktif mengikuti pendidikan formal dan nonformal (Paket A, B, atau C), baik pendidikan dasar, menengah maupun pendidikan tinggi. Bagi mahasiswa yang sedang cuti dianggap masih bersekolah.</p> | <p>2. <i>Attending school is someone who is currently attending primary, secondary, or tertiary education, including package A, package B, or package C. College student who postpones his/her study is considered as attending school.</i></p> |
| <p>3. Tidak bersekolah lagi adalah mereka yang pernah terdaftar dan aktif mengikuti pendidikan di suatu jenjang pendidikan formal dan nonformal (Paket A, B, atau C), tetapi pada saat pencacahan tidak lagi terdaftar dan tidak aktif mengikuti pendidikan.</p> | <p>3. <i>Not attending school anymore is someone who had enrolled and participated in formal and non-formal education in the past including package A, package B, or package C, but currently does not attend school.</i></p> |
| <p>4. Tamat sekolah adalah menyelesaikan pelajaran yang ditandai dengan lulus ujian akhir pada kelas atau tingkat terakhir suatu jenjang pendidikan di sekolah negeri maupun swasta dengan mendapatkan tanda tamat belajar/ijazah. Seseorang yang belum mengikuti pelajaran</p> | <p>4. <i>Completed particular level of education is someone who has completed particular level of education in private or public school and accepting graduation certificate. Someone who has never attended the highest grade but passed the final exam is considered as completed particular level of</i></p> |

pada kelas tertinggi tetapi telah mengikuti ujian akhir dan lulus dianggap tamat sekolah.

5. Dapat membaca dan menulis artinya dapat membaca dan menulis kata-kata/kalimat sederhana dengan suatu aksara tertentu.

6. Jalur Pendidikan di Indonesia terdiri atas 1) pendidikan formal, 2) pendidikan nonformal, dan 3) pendidikan informal yang ketiganya dapat saling melengkapi dan memperkaya (Undang-Undang No. 20 Tahun 2013 tentang Sistem Pendidikan Nasional).

7. Jenjang Pendidikan Formal terdiri atas pendidikan dasar, pendidikan menengah, dan pendidikan tinggi. Jenis pendidikan yang diajarkan mencakup pendidikan umum, kejuruan, akademik, profesi, vokasi, keagamaan, dan khusus.

- a. Pendidikan Dasar berbentuk Sekolah Dasar (SD) dan Madrasah Ibtidaiyah (MI) atau bentuk lain yang sederajat serta Sekolah Menengah Pertama (SMP) dan Madrasah Tsanawiyah (MTs), atau bentuk lain yang sederajat.
- b. Pendidikan Menengah berbentuk Sekolah Menengah Atas (SMA), Madrasah Aliyah (MA),

education.

5. *Able to read and write is the ability to read and write at least a simple sentence in any letter of alphabets.*

6. *The Education System in Indonesia consists of 1) a formal education, 2) non-formal education, and 3) informal education that all three can be complementary and enriching (Law No. 20 Year 2013 about The National Education System).*

7. *The Formal Education Level consists of primary education, secondary education, and high education. The kind of education that taught consists of general education, vocational, academic, professional, religious, and specific education.*

- a. *The Primary Education consists of Elementary School and Islamic Elementary School or other equivalent forms and Junior High School and MTs, or other equivalent forms.*
- b. *The Secondary Education consists of the senior high school, MA, Vocational School, and Vocational Madrasah*

- Sekolah Menengah Kejuruan (SMK), dan Madrasah Aliyah Kejuruan (MAK), atau bentuk lain yang sederajat.
- c. Pendidikan Tinggi merupakan jenjang pendidikan setelah pendidikan menengah yang mencakup program pendidikan diploma, sarjana, magister, spesialis, dan doktor yang diselenggarakan oleh perguruan tinggi. Perguruan tinggi dapat berbentuk akademi, politeknik, sekolah tinggi, institut, atau universitas.
8. Rumah Sakit adalah tempat pemeriksaan dan perawatan kesehatan, biasanya berada di bawah pengawasan dokter/tenaga medis, yang melayani penderita yang sakit untuk berobat rawat jalan atau rawat inap.
9. Rumah Sakit Bersalin adalah rumah sakit khusus untuk persalinan, dilengkapi pelayanan spesialis pemeriksaan kehamilan, persalinan, rawat inap dan rawat jalan ibu dan anak yang berada di bawah pengawasan dokter spesialis kandungan.
10. Rumah Bersalin adalah sarana pelayanan kesehatan dengan izin sebagai rumah bersalin, dilengkapi pelayanan pemeriksaan kehamilan,
- Aliyah, or other equivalent forms.*
- c. *The High Education consists of the education level after the secondary education that consists of diplomas, bachelor, master, specialist, and doctoral degrees that are held by the college. The colleges can be academy, polytechnic, high school, institute, or university.*
8. *Hospital is a place for health check, usually controlled/supervised by doctors/medical personnel to serve the ill patients to get outpatient or inpatient treatment services.*
9. *Maternity Hospital is a specialized hospital for childbirth, has specialist inspection service to pregnancy, childbirth, hospitalization and outpatient for mothers and children that is under the supervision of an obstetrician.*
10. *Maternity House is health care facility with a license as a maternity house, equipped with prenatal care, childbirth and examination of mothers and children which is*

persalinan serta pemeriksaan ibu dan anak yang berada di bawah pengawasan bidan senior.

under the supervision of a senior midwife.

11. Poliklinik adalah sarana kesehatan yang dipakai untuk pelayanan berobat jalan, biasanya berada di bawah pengawasan dokter/tenaga medis.

11. *Polyclinic is a health facility in which to get outpatient services, usually under the control of doctor/medical personnel.*

12. Puskesmas (Pusat Kesehatan Masyarakat) adalah unit pelaksana teknis dinas kesehatan kabupaten/ kota yang mempunyai fungsi utama sebagai penyelenggara pelayanan kesehatan tingkat pertama. Wilayah kerja puskesmas maksimal adalah satu kecamatan dan untuk dapat menjangkau wilayah kerjanya, puskesmas mempunyai jaringan pelayanan yang meliputi unit Puskesmas Pembantu (Pustu), unit Puskesmas Keliling (Puskel), dan unit bidan desa/komunitas (Peraturan Menteri Kesehatan RI No. 75 Tahun 2014 Tentang Pusat Kesehatan Masyarakat).

12. *Public Health Center is technical implementation unit of regency health department that have the primary function as a first-level health care providers. The working area standard of public health center is one district and to reach their working areas, public health centers have a service network covering subsidiary of public health center, mobile public health center units, and midwife units (Regulation of the Minister of Health of Indonesia Number 75 Year 2014 about Public Health Center).*

13. Apotek adalah suatu tempat tertentu yang digunakan untuk melakukan pekerjaan kefarmasian, dan penyaluran/ penjualan obat atau bahan farmasi dan perbekalan kesehatan lainnya kepada masyarakat yang dikelola oleh tenaga apoteker (Peraturan Menteri Kesehatan RI No. 1332 Tahun 2002 Tentang Perubahan

13. *Pharmacy is a specific place that is used for pharmaceutical jobs, and distribution/sale of drugs/ pharmaceuticals and other medical supplies to people that are administered by trained pharmacist (Regulation of the Minister of Health of Indonesia Number 1332 Year 2002 about the Changes of Regulation of the Minister of Health*

Atas Peraturan Menteri Kesehatan RI No. 922/MENKES/PER/X/1993 Tentang Ketentuan dan Tata Cara Pemberian Izin Apotek).

of Indonesia Number 922/MENKES/PER/X/1993 about Pro-vision and Procedures for Administration of Licensed Pharmacies).

14. Keluhan kesehatan adalah keadaan seseorang yang mengalami gangguan kesehatan atau kejiwaan, baik karena penyakit akut, penyakit kronis, kecelakaan, kriminal, atau hal lain.
 15. Mengobati sendiri adalah upaya oleh anggota rumah tangga/keluarga dengan melakukan pengobatan sendiri tanpa datang ke tempat fasilitas kesehatan atau memanggil dokter/petugas kesehatan ke rumahnya (misal minum obat modern, jamu, kerokan, kompres, kop, pijat) agar sembuh atau menjadi lebih ringan keluhan kesehatannya.
 16. Luas lantai adalah luas lantai yang ditempati dan digunakan untuk keperluan sehari-hari (sebatas atap).
 17. Air leding adalah sumber air yang berasal dari air yang telah melalui proses penjernihan dan penyehatan sebelum dialirkan kepada konsumen melalui instalasi berupa saluran air. Sumber air ini biasanya diusahakan oleh PAM/PDAM/BPAM. Termasuk dalam hal ini air leding yang didapat secara
14. *Health complaint is a condition where a person has health or mental problems because of acute illness, chronically illness, accident, crimes, or others.*
 15. *Self treatment is an effort of household members/family to have a health treatment by themselves without visiting health facilities or a doctor/health personnel (for instance, by taking modern medicine, herb medicine, chief with a coin, compress, cupping suction, massage) in order to recover from illness or reduce the health complaint.*
 16. *Floor area is the total area which is occupied and utilized daily.*
 17. *Pipe water is a water source that comes from water that has been through a process of purification and sanitation before distribute to consumers through an instalation of water lines. This water source is usually distributed by PAM/PDAM/BPAM. This include a pipe water that sold at retail.*

eceran.

18. Sumur terlindung adalah air yang berasal dari dalam tanah yang digali dan lingkaran sumur tersebut dilindungi oleh tembok paling sedikit 0,8 meter di atas tanah dan 3 meter ke bawah tanah, serta ada lantai semen sejauh 1 meter dari lingkaran sumur.
 19. Status penguasaan bangunan tempat tinggal milik sendiri adalah jika tempat tinggal tersebut pada waktu pencacahan betul-betul sudah milik kepala rumah tangga atau salah seorang anggota rumah tangga. Rumah yang dibeli secara angsuran melalui kredit bank atau rumah dengan status sewa beli dianggap rumah milik sendiri.
 20. Bencana Alam adalah peristiwa atau serangkaian peristiwa yang mengancam dan mengganggu kehidupan / penghidupan masyarakat yang disebabkan oleh faktor alam antara lain berupa gempa bumi, tsunami, gunung meletus, banjir, kekeringan, angin topan, dan tanah longsor sehingga mengakibatkan kerugian materi maupun non-materi.
 21. Untuk mengukur kemiskinan, BPS menggunakan konsep kemampuan memenuhi kebutuhan dasar (basic needs
18. *Protected wells is water that comes from the soil were excavated and the circumference of the well was protected by walls at least 0.8 meters above ground and 3 meters underground, and cement floor as far as 1 meter from the well circumference.*
 19. *Own ownership property status is a status of dwelling occupied belongs to the head of household or one of the household member. Houses bought through bank credit or houses with leasing status were also categorized as an own property.*
 20. *Natural Disaster is an event or series of events that threaten and disrupt the lives and livelihoods caused by natural factors such as: earthquake, tsunami, volcanic eruption, flood, flash flood, drought, typhoon/ cyclone, and landslide so it can lead to result in loss of material and non-material.*
 21. *To measure poverty, BPS-Statistics Indonesia has used the concept of basic needs approach. Therefore, poverty is viewed as economic*

approach). Dengan pendekatan ini, kemiskinan dipandang sebagai ketidakmampuan dari sisi ekonomi untuk memenuhi kebutuhan dasar makanan dan bukan makanan yang diukur dari sisi pengeluaran. Metode yang digunakan adalah menghitung Garis Kemiskinan (GK), yang terdiri dari dua komponen yaitu Garis Kemiskinan Makanan (GKM) dan Garis Kemiskinan Non-Makanan (GKNM). Penghitungan Garis Kemiskinan dilakukan secara terpisah untuk daerah perkotaan dan perdesaan.

inability to fulfill food and non-food basic needs which are measured by consumption/expenditure. The method used is calculating poverty line, which consists of two components that are Food Poverty Line (FPL) and Non-Food Poverty Line (NFPL). The poverty line was calculated separately for urban and rural areas.

22. Penduduk miskin adalah penduduk yang memiliki rata-rata pengeluaran per kapita per bulan di bawah Garis Kemiskinan.
23. Garis Kemiskinan Makanan (GKM) merupakan nilai pengeluaran kebutuhan minimum makanan yang disetarakan dengan 2.100 kkalori per kapita per hari. Garis Kemiskinan Non-Makanan (GKNM) adalah kebutuhan minimum untuk perumahan, sandang, pendidikan, kesehatan, dan kebutuhan dasar lainnya.
24. Ukuran Kemiskinan
- Head Count Index (HCI-P₀)* adalah persentase penduduk miskin yang berada di bawah Garis Kemiskinan (GK).
 - Indeks Kedalaman
22. *A person whose expenditure per capita per month is below the poverty line is considered to be poor.*
23. *The Food Poverty Line refers to the daily minimum requirement of 2,100 kcal per capita per day. The Non-Food Poverty Line refers to the minimum requirement for household necessities for clothing, education, health, and other basic individual needs.*
24. *Poverty Measures*
- Head Count Index (HCI-P₀)* simply measures the percentage of the population that is counted as poor, often denoted by P₀.
 - Poverty Gap Index-P₁*

Kemiskinan (*Poverty Gap Index-P₁*) merupakan ukuran rata-rata kesenjangan pengeluaran masing-masing penduduk miskin terhadap garis kemiskinan. Semakin tinggi nilai indeks, semakin jauh rata-rata pengeluaran penduduk dari garis kemiskinan.

- c. Indeks Keparahan Kemiskinan (*Poverty Severity Index-P₂*) memberikan gambaran mengenai penyebaran pengeluaran di antara penduduk miskin. Semakin tinggi nilai indeks, semakin tinggi ketimpangan pengeluaran di antara penduduk miskin.

Foster-Greer-Thorbecke (1984) merumuskan suatu ukuran yang digunakan untuk mengukur tingkat kemiskinan sebagai berikut:

$$P_a = \frac{1}{n} \sum_{i=1}^q \left[\frac{z - y_i}{z} \right]^a$$

dimana:

a = 0, 1, 2

z = Garis kemiskinan

measures the extent to which individuals fall below the poverty line (the poverty gaps) as a proportion of the poverty line. Higher value of the index shows that the gap between average expenditure of the poor and the poverty line is wider.

- c. *Poverty Severity Index-P₂ describes inequality among the poor. This is simply a weighted sum of poverty gaps (as a proportion of the poverty line), where the weights are the proportionate poverty gaps themselves. Hence, by squaring the poverty gap index, the measure implicitly puts more weight on observations that fall well below the poverty line. Higher value of the index shows that inequality among the poor is higher.*

Foster-Greer-Thorbecke (1984) developed poverty measures that may be written as:

$$P_a = \frac{1}{n} \sum_{i=1}^q \left[\frac{z - y_i}{z} \right]^a$$

where:

a = 0, 1, 2

z = the poverty line

y_i = Rata-rata pengeluaran perkapita sebulan penduduk yang berada di bawah garis kemiskinan ($i=1,2,\dots,q$),
 $y_i < z$
 q = Banyaknya penduduk yang berada di bawah garis kemiskinan
 n = Jumlah penduduk

y_i = Average expenditure per capita per month of the poor ($i=1,2,\dots,q$), $y_i < z$
 q = the number of poor
 n = the total population

Jika $a=0$, diperoleh Head Count Index (P_0), jika $a=1$ diperoleh indeks kedalaman kemiskinan (Poverty Gap Index- P_1) dan jika $a=2$ disebut indeks keparahan kemiskinan (Poverty Severity Index- P_2).

if $a=0$ is obtained Head Count Index (P_0), if $a=1$ is obtained Poverty Gap Index- P_1 , and if $a=2$ is obtained Poverty Severity Index- P_2 .

39. Indeks Pembangunan Manusia (IPM) menjelaskan bagaimana penduduk dapat mengakses hasil pembangunan dalam memperoleh pendapatan, kesehatan, pendidikan dan sebagainya. IPM diperkenalkan oleh UNDP pada tahun 1990 dan dipublikasikan secara berkala dalam laporan tahunan Human Development Report (HDR). IPM dibentuk oleh 3 (tiga) dimensi dasar: Umur panjang dan hidup sehat; pengetahuan; dan standar hidup layak.

39. *The Human Development Index (HDI) explains how people can access development results in obtaining income, health, education and so forth. HDI was introduced by United Nations Development Programme (UNDP) in 1990 and published periodically in the annual report of the Human Development Report. HDI was formed by three basic dimensions: a long and healthy life; knowledge; and a decent standard of living.*

ULASAN

Pada tahun 2019 di Kabupaten Banyuasin terdapat 168 Taman Kanak-Kanak, 27 Raudatul Athfal (RA), 478 Sekolah Dasar (SD), 59 Madrasah Ibtidaiyah (MI), 117 Sekolah Menengah Pertama (SMP), 71 Madrasah Tsanawiyah (MTs), 54 Sekolah Menengah Atas (SMA), 20 Sekolah Menengah Kejuruan (SMK), dan 41 Madrasah Aliyah (MA).

Angka Partisipasi Murni (APM) Kabupaten Banyuasin tahun 2019 antara lain sebesar 98,97 untuk jenjang sekolah dasar, 77,62 untuk sekolah menengah pertama, dan 56,70 untuk jenjang sekolah menengah atas. Sedangkan Angka Partisipasi Kasar Murni Kabupaten Banyuasin tahun 2019 antara lain sebesar 98,97 untuk jenjang sekolah dasar, 78,98 untuk sekolah menengah pertama, dan 56,70 untuk jenjang sekolah menengah atas.

Angka Kemiskinan Kabupaten Banyuasin tahun 2019 mencapai 11,33 persen atau 96,6 ribu jiwa dengan garis kemiskinan sebesar 397 496 rupiah.

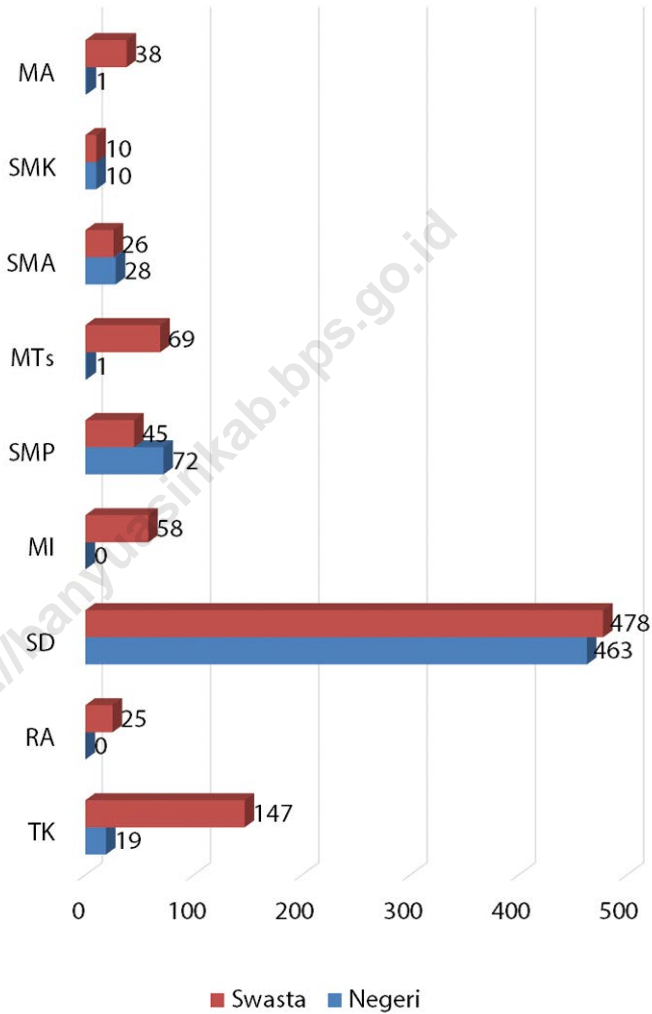
DESCRIPTION

In 2019 in Banyuasin District there were 168 Kindergarten, 27 Raudatul Athfal (RA), 478 Primary Schools, 59 Madrasah Ibtidaiyah (MI), 117 Junior High Schools, 71 Madrasah Tsanawiyah (MTs), 54 Senior High Schools, 20 Vocational High Schools Under, and 41 Madrasah Aliyah (MA).

Banyuasin Regency Net Enrolment Rate (NER) 2019 include 98.97 for primary school, 77.62 for junior high school, and 56.70 for senior high school. While the Pure Rough Participation Rate of Banyuasin Regency in 2019 included 98.97 for primary schools, 78.98 for junior secondary schools, and 56.70 for senior secondary schools.

Banyuasin Regency Poverty Rate in 2019 reached 11.33 percent or 96.6 thousand people with a poverty line of 397 496 rupiah.


Gambar 4.1 Jumlah Sekolah di Kabupaten Banyuwasin, 2019
Figures 4.1 Number of Schools in Banyuwasin Regency, 2019



Sumber/Source : Dinas Pendidikan dan Kebudayaan Kabupaten Banyuwasin dan Kantor Kementerian Agama Kabupaten Banyuwasin/ Banyuwasin Regency Education and Culture Office and Banyuwasin Regency Ministry of Religion Office

Gambar 4.2
Figures

Jumlah Fasilitas Kesehatan di Kabupaten Banyuasin, 2019
Number of Medical Facility in Banyuasin Regency, 2019



Sumber/Source : Dinas Kesehatan Kabupaten Banyuasin/ Health Office of Banyuasin Regency

4.1 PENDIDIKAN EDUCATION

Tabel
Table 4.1.1

Jumlah Sekolah, Guru, dan Murid Taman Kanak-Kanak (TK) di Bawah Kementerian Pendidikan dan Kebudayaan Menurut Kecamatan di Kabupaten Banyuasin, 2018/2019 dan 2019/2020
Number of Schools, Teachers, and Pupils in Kindergarten Under The Ministry of Education and Culture by Subdistrict in Banyuasin Regency, 2018/2019 and 2019/2020

Kecamatan Subdistrict	Sekolah/Schools					
	Negeri/Public		Swasta/Private		Jumlah/Total	
	2018/2019	2019/2020	2018/2019	2019/2020	2018/2019	2019/2020
(1)	(2)	(3)	(4)	(5)	(6)	(7)
Rantau Bayur	1	1	2	2	3	3
Betung	–	...	12	12	12	12
Suak Tapeh	1	1	3	3	4	4
Pulau Rimau	–	...	5	5	5	5
Tungkal Ilir	1	1	6	6	7	7
Selat Penuguan	1	1	7	7	8	8
Banyuasin III	3	3	6	6	9	9
Sembawa	1	1	6	6	7	7
Talang Kelapa	2	2	34	36	36	38
Tanjung Lago	1	1	1	1	2	2
Banyuasin I	1	1	13	13	14	14
Air Kumbang	1	1	5	5	6	6
Rambutan	–	...	4	4	4	4
Muara Padang	1	1	12	12	13	13
Muara Sugihan	–	...	16	16	16	16
Makarti Jaya	1	1	4	4	5	5
Air Salek	1	1	3	3	4	4
Banyuasin II	–	...	–	...	–	...
Karang Agung Ilir	1	1	4	4	5	5
Muara Telang	1	1	4	4	5	5
Sumber Marga Telang	1	1	–	...	1	1
Banyu Asin	19	19	147	149	166	168

Lanjutan Tabel/Continued Table 4.1.1

Kecamatan Subdistrict	Guru ¹ /Teachers ¹					
	Negeri/Public		Swasta/Private		Jumlah/Total	
	2018/2019	2019/2020	2018/2019	2019/2020	2018/2019	2019/2020
(1)	(2)	(3)	(4)	(5)	(6)	(7)
Rantau Bayur	3	2	10	11	13	13
Betung	–	...	54	54	54	54
Suak Tapeh	6	7	7	7	13	14
Pulau Rimau	–	...	22	24	22	24
Tungkal Ilir	4	7	24	29	28	36
Selat Penuguan	7	8	37	42	44	50
Banyuasin III	24	28	28	32	52	60
Sembawa	6	6	26	29	32	35
Talang Kelapa	13	14	109	107	122	121
Tanjung Lago	7	7	1	1	8	8
Banyuasin I	6	7	49	45	55	52
Air Kumbang	3	3	14	15	17	18
Rambutan	–	...	9	6	9	6
Muara Padang	9	9	43	37	52	46
Muara Sugihan	–	...	73	70	73	70
Makarti Jaya	6	6	12	11	18	17
Air Salek	6	7	11	12	17	19
Banyuasin II	–	...	–	...	–	...
Karang Agung Ilir	6	8	23	22	29	30
Muara Telang	3	3	16	15	19	18
Sumber Marga Telang	2	4	–	...	2	4
Banyu Asin	111	126	568	569	679	695

Lanjutan Tabel/Continued Table 4.1.1

Kecamatan Subdistrict	Murid/Students					
	Negeri/Public		Swasta/Private		Jumlah/Total	
	2018/2019	2019/2020	2018/2019	2019/2020	2018/2019	2019/2020
(1)	(2)	(3)	(4)	(5)	(6)	(7)
Rantau Bayur	19	19	76	76	95	95
Betung	–	...	783	483	783	483
Suak Tapeh	18	18	100	100	118	118
Pulau Rimau	–	...	230	231	230	231
Tungkal Ilir	39	38	237	236	276	274
Selat Penuguan	34	34	371	374	405	408
Banyuasin III	164	161	353	369	517	530
Sembawa	37	37	243	241	280	278
Talang Kelapa	146	146	1 293	1 295	1 439	1 441
Tanjung Lago	33	33	16	16	49	49
Banyuasin I	33	33	404	404	437	437
Air Kumbang	43	55	90	90	133	145
Rambutan	–	...	53	52	53	52
Muara Padang	87	87	381	381	468	468
Muara Sugihan	–	...	671	672	671	672
Makarti Jaya	27	27	100	108	127	135
Air Salek	46	47	77	99	123	146
Banyuasin II	–	...	–	...	–	...
Karang Agung Ilir	36	36	211	222	247	258
Muara Telang	33	33	126	126	159	159
Sumber Marga Telang	29	29	–	...	29	29
Banyu Asin	824	833	5 815	5 575	6 639	6 408

Catatan/Note: ¹ Jumlah guru termasuk kepala sekolah dan guru/The total of teachers including headmaster and teacher

Sumber/Source: Kementerian Pendidikan dan Kebudayaan, Data Semester Ganjil/Ministry of Educations and Culture, Odd Semester Data

Tabel
Table 4.1.2

**Jumlah Sekolah, Guru, dan Murid Raudatul Athfal (RA)
di Bawah Kementerian Agama Menurut Kecamatan di
Kabupaten Banyuasin, 2017/2018 dan 2018/2019**
*Number of Schools, Teachers, and Pupils in Raudatul Athfal
(RA) Under The Ministry of Religious Affairs by Subdistrict in
Banyuasin Regency, 2017/2018 and 2018/2019*

Kecamatan Subdistrict	Sekolah/Schools		Guru/Teachers		Siswa/Pupils	
	2017/2018	2018/2019	2017/2018	2018/2019	2017/2018	2018/2019
(1)	(2)	(3)	(4)	(5)	(6)	(7)
Rantau Bayur	-	1	-	4	-	20
Betung	-	2	-	8	-	80
Suak Tapeh	-	1	-	2	-	10
Pulau Rimau	-	1	-	4	-	58
Tungkal Ilir	-	-	-	-	-	-
Selat Penuguan	-	-	-	-	-	-
Banyuasin III	-	1	-	7	-	30
Sembawa	-	1	-	7	-	65
Talang Kelapa	-	6	-	16	-	233
Tanjung Lago	-	-	-	-	-	-
Banyuasin I	-	3	-	7	-	72
Air Kumbang	-	3	-	7	-	134
Rambutan	-	-	-	-	-	-
Muara Padang	-	4	-	10	-	107
Muara Sugihan	-	2	-	6	-	20
Makarti Jaya	-	-	-	-	-	-
Air Salek	-	-	-	-	-	-
Banyuasin II	-	-	-	-	-	-
Karang Agung Ilir	-	-	-	-	-	-
Muara Telang	-	1	-	4	-	50
Sumber Marga Telang	-	1	-	3	-	40
Banyu Asin	25	27	84	85	866	919

Catatan/Note: Seluruh Raudatul Athfal (RA) berstatus swasta/All Raudatul Athfal (RA) are private

Sumber/Source: Kementerian Agama, Data Semester Ganjil/Ministry of Religious Affairs, Odd Semester Data

Tabel
Table 4.1.3**Jumlah Sekolah, Guru, dan Murid Sekolah Dasar (SD)
di Bawah Kementerian Pendidikan dan Kebudayaan
Menurut Kecamatan di Kabupaten Banyuasin, 2018/2019
dan 2019/2020****Number of Schools, Teachers, and Pupils in Primary Schools
Under The Ministry of Education and Culture by Subdistrict
in Banyuasin Regency, 2018/2019 and 2019/2020**

Kecamatan Subdistrict	Sekolah/Schools					
	Negeri/Public		Swasta/Private		Jumlah/Total	
	2018/2019	2019/2020	2018/2019	2019/2020	2018/2019	2019/2020
(1)	(2)	(3)	(4)	(5)	(6)	(7)
Rantau Bayur	37	37	-	-	37	37
Betung	27	27	3	3	30	30
Suak Tapeh	15	15	1	-	16	15
Pulau Rimau	33	19	2	1	35	20
Tungkal Ilir	24	24	-	-	24	24
Selat Penuguan	-	-	-	-	-	-
Banyuasin III	41	41	-	-	41	41
Sembawa	25	25	-	1	25	26
Talang Kelapa	37	37	5	5	42	42
Tanjung Lago	24	24	-	-	24	24
Banyuasin I	30	30	2	2	32	32
Air Kumbang	21	21	-	-	21	21
Rambutan	24	24	-	1	24	25
Muara Padang	22	22	1	1	23	23
Muara Sugihan	25	25	-	-	25	25
Makarti Jaya	19	19	-	-	19	19
Air Salek	25	25	1	1	26	26
Banyuasin II	22	14	-	-	22	14
Karang Agung Ilir	-	-	-	-	-	-
Muara Telang	21	21	-	-	21	21
Sumber Marga Telang	13	13	-	-	13	13
Banyu Asin	485	463	15	15	500	478

Lanjutan Tabel/Continued Table 4.1.3

Kecamatan Subdistrict	Guru ¹ /Teachers ¹					
	Negeri/Public		Swasta/Private		Jumlah/Total	
	2018/2019	2019/2020	2018/2019	2019/2020	2018/2019	2019/2020
(1)	(2)	(3)	(4)	(5)	(6)	(7)
Rantau Bayur	345	377	-	-	345	377
Betung	338	362	20	28	358	390
Suak Tapeh	144	164	7	-	151	164
Pulau Rimau	328	195	23	18	351	213
Tungkal Ilir	211	243	-	-	211	243
Selat Penuguan	-	-	-	-	-	-
Banyuasin III	496	524	-	-	496	524
Sembawa	249	271	-	6	249	277
Talang Kelapa	699	722	38	46	737	768
Tanjung Lago	276	295	-	-	276	295
Banyuasin I	324	333	12	15	336	348
Air Kumbang	208	238	-	-	208	238
Rambutan	263	279	-	13	263	292
Muara Padang	186	202	3	3	189	205
Muara Sugihan	218	249	-	-	218	249
Makarti Jaya	196	215	-	-	196	215
Air Salek	237	266	6	7	243	273
Banyuasin II	217	163	-	-	217	163
Karang Agung Ilir	-	-	-	-	-	-
Muara Telang	212	240	-	-	212	240
Sumber Marga Telang	139	159	-	-	139	159
Banyu Asin	5 286	5 497	109	136	5 395	5 633

Lanjutan Tabel/Continued Table 4.1.3

Kecamatan Subdistrict	Murid/Students					
	Negeri/Public		Swasta/Private		Jumlah/Total	
	2018/2019	2019/2020	2018/2019	2019/2020	2018/2019	2019/2020
(1)	(2)	(3)	(4)	(5)	(6)	(7)
Rantau Bayur	4 640	4 646	-	-	4 640	4 646
Betung	6 869	6 826	344	351	7 213	7 177
Suak Tapeh	2 200	2 272	75	-	2 275	2 272
Pulau Rimau	4 948	2 813	612	585	5 560	3 398
Tungkal Ilir	3 869	4 028	-	-	3 869	4 028
Selat Penuguan	-	-	-	-	-	-
Banyuasin III	7 403	7 491	-	-	7 403	7 491
Sembawa	3 784	3 931	-	47	3 784	3 978
Talang Kelapa	16 502	17 104	600	677	17 102	17 781
Tanjung Lago	5 016	5 003	-	-	5 016	5 003
Banyuasin I	5 945	6 038	190	209	6 135	6 247
Air Kumbang	3 636	3 844	-	-	3 636	3 844
Rambutan	4 318	4 295	-	98	4 318	4 393
Muara Padang	3 707	3 651	11	15	3 718	3 666
Muara Sugihan	4 104	4 238	-	-	4 104	4 238
Makarti Jaya	2 960	3 034	-	-	2 960	3 034
Air Salek	4 307	4 289	74	69	4 381	4 358
Banyuasin II	4 978	3 617	-	-	4 978	3 617
Karang Agung Ilir	-	-	-	-	-	-
Muara Telang	4 370	4 410	-	-	4 370	4 410
Sumber Marga Telang	2 827	2 819	-	-	2 827	2 819
Banyu Asin	96 383	94 349	1 906	2 051	98 289	96 400

Catatan/Note: ¹ Jumlah guru termasuk kepala sekolah dan guru/The total of teachers including headmaster and teacher

Sumber/Source: Kementerian Pendidikan dan Kebudayaan, Data Semester Ganjil/Ministry of Educations and Culture, Odd Semester Data

Tabel
Table 4.1.4**Jumlah Sekolah, Guru, dan Murid Madrasah Ibtidaiyah (MI) di Bawah Kementerian Agama Menurut Kecamatan Menurut Kecamatan di Kabupaten Banyuasin, 2017/2018 dan 2018/2019****Number of Schools, Teachers, and Pupils in Madrasah Ibtidaiyah (MI) Under The Ministry of Religious Affairs by Subdistrict in Banyuasin Regency, 2017/2018 and 2018/2019**

Kecamatan Subdistrict	Sekolah/Schools					
	Negeri/Public		Swasta/Private		Jumlah/Total	
	2018/2019	2019/2020	2018/2019	2019/2020	2018/2019	2019/2020
(1)	(2)	(3)	(4)	(5)	(6)	(7)
Rantau Bayur	-	-	-	2	-	2
Betung	-	-	-	3	-	3
Suak Tapeh	-	-	-	-	-	-
Pulau Rimau	-	-	-	2	-	2
Tungkal Ilir	-	-	-	1	-	1
Selat Penuguan	-	-	-	-	-	-
Banyuasin III	-	-	-	3	-	3
Sembawa	-	-	-	1	-	1
Talang Kelapa	-	-	-	6	-	6
Tanjung Lago	-	-	-	5	-	5
Banyuasin I	-	-	-	5	-	5
Air Kumbang	-	-	-	2	-	2
Rambutan	-	-	-	1	-	1
Muara Padang	-	-	-	5	-	5
Muara Sugihan	-	-	-	8	-	8
Makarti Jaya	-	-	-	3	-	3
Air Salek	-	-	-	2	-	2
Banyuasin II	-	-	-	3	-	3
Karang Agung Ilir	-	-	-	-	-	-
Muara Telang	-	-	-	6	-	6
Sumber Marga Telang	-	-	-	1	-	1
Banyu Asin	-	-	58	59	58	59

Lanjutan Tabel/Continued Table 4.1.4

Kecamatan Subdistrict	Guru ¹ /Teachers ¹					
	Negeri/Public		Swasta/Private		Jumlah/Total	
	2018/2019	2019/2020	2018/2019	2019/2020	2018/2019	2019/2020
(1)	(2)	(3)	(4)	(5)	(6)	(7)
Rantau Bayur	-	-	-	19	-	19
Betung	-	-	-	18	-	18
Suak Tapeh	-	-	-	-	-	-
Pulau Rimau	-	-	-	15	-	15
Tungkal Ilir	-	-	-	11	-	11
Selat Penuguan	-	-	-	-	-	-
Banyuasin III	-	-	-	46	-	46
Sembawa	-	-	-	6	-	6
Talang Kelapa	-	-	-	86	-	86
Tanjung Lago	-	-	-	48	-	48
Banyuasin I	-	-	-	39	-	39
Air Kumbang	-	-	-	13	-	13
Rambutan	-	-	-	2	-	2
Muara Padang	-	-	-	34	-	34
Muara Sugihan	-	-	-	81	-	81
Makarti Jaya	-	-	-	31	-	31
Air Salek	-	-	-	22	-	22
Banyuasin II	-	-	-	28	-	28
Karang Agung Ilir	-	-	-	-	-	-
Muara Telang	-	-	-	64	-	64
Sumber Marga Telang	-	-	-	8	-	8
Banyu Asin	-	-	596	571	596	571

Lanjutan Tabel/Continued Table 4.1.4

Kecamatan Subdistrict	Murid/Students					
	Negeri/Public		Swasta/Private		Jumlah/Total	
	2018/2019	2019/2020	2018/2019	2019/2020	2018/2019	2019/2020
(1)	(2)	(3)	(4)	(5)	(6)	(7)
Rantau Bayur	-	-	-	113	-	113
Betung	-	-	-	232	-	232
Suak Tapeh	-	-	-	-	-	-
Pulau Rimau	-	-	-	159	-	159
Tungkal Ilir	-	-	-	107	-	107
Selat Penuguan	-	-	-	-	-	-
Banyuasin III	-	-	-	795	-	795
Sembawa	-	-	-	24	-	24
Talang Kelapa	-	-	-	1 668	-	1 668
Tanjung Lago	-	-	-	738	-	738
Banyuasin I	-	-	-	501	-	501
Air Kumbang	-	-	-	270	-	270
Rambutan	-	-	-	10	-	10
Muara Padang	-	-	-	302	-	302
Muara Sugihan	-	-	-	866	-	866
Makarti Jaya	-	-	-	308	-	308
Air Salek	-	-	-	244	-	244
Banyuasin II	-	-	-	757	-	757
Karang Agung Ilir	-	-	-	-	-	-
Muara Telang	-	-	-	952	-	952
Sumber Marga Telang	-	-	-	96	-	96
Banyu Asin	-	-	7 980	8 142	7 980	8 142

Catatan/Note: ...

Sumber/Source: Kementerian Agama, Data Semester Ganjil/Ministry of Religious Affairs, Odd Semester Data

Tabel
Table 4.1.5

Jumlah Sekolah, Guru, dan Murid Sekolah Menengah Pertama (SMP) di Bawah Kementerian Pendidikan dan Kebudayaan Menurut Kecamatan di Kabupaten Banyuasin, 2018/2019 dan 2019/2020
Number of Schools, Teachers, and Pupils in Junior High Schools Under The Ministry of Education and Culture by Subdistrict in Banyuasin Regency, 2018/2019 and 2019/2020

Kecamatan Subdistrict	Sekolah/Schools					
	Negeri/Public		Swasta/Private		Jumlah/Total	
	2018/2019	2019/2020	2018/2019	2019/2020	2018/2019	2019/2020
(1)	(2)	(3)	(4)	(5)	(6)	(7)
Rantau Bayur	7	7	1	-	8	7
Betung	3	3	3	3	6	6
Suak Tapeh	3	3	-	-	3	3
Pulau Rimau	3	2	2	2	5	4
Tungkal Ilir	3	3	4	5	7	8
Selat Penuguan	-	-	-	-	-	-
Banyuasin III	5	5	3	3	8	8
Sembawa	3	3	2	2	5	5
Talang Kelapa	4	5	7	7	11	12
Tanjung Lago	4	4	3	3	7	7
Banyuasin I	5	5	3	3	8	8
Air Kumbang	4	4	3	3	7	7
Rambutan	3	4	1	2	4	6
Muara Padang	2	2	3	3	5	5
Muara Sugihan	6	6	1	1	7	7
Makarti Jaya	4	4	-	-	4	4
Air Salek	4	4	3	3	7	7
Banyuasin II	4	2	-	-	4	2
Karang Agung Ilir	-	-	-	-	-	-
Muara Telang	3	3	3	3	6	6
Sumber Marga Telang	3	3	2	2	5	5
Banyu Asin	73	72	44	45	117	117

Lanjutan Tabel/Continued Table 4.1.5

Kecamatan Subdistrict	Guru ¹ /Teachers ¹					
	Negeri/Public		Swasta/Private		Jumlah/Total	
	2018/2019	2019/2020	2018/2019	2019/2020	2018/2019	2019/2020
(1)	(2)	(3)	(4)	(5)	(6)	(7)
Rantau Bayur	102	120	4	-	106	120
Betung	74	81	32	32	106	113
Suak Tapeh	77	80	-	-	77	80
Pulau Rimau	61	45	14	16	75	61
Tungkal Ilir	42	43	32	34	74	77
Selat Penuguan	-	-	-	-	-	-
Banyuasin III	145	166	38	28	183	194
Sembawa	115	116	16	15	131	131
Talang Kelapa	127	153	79	80	206	233
Tanjung Lago	120	125	8	8	128	133
Banyuasin I	158	159	18	16	176	175
Air Kumbang	73	86	15	13	88	99
Rambutan	83	95	21	32	104	127
Muara Padang	40	46	21	22	61	68
Muara Sugihan	74	91	7	7	81	98
Makarti Jaya	72	89	-	-	72	89
Air Salek	75	86	16	17	91	103
Banyuasin II	62	45	-	-	62	45
Karang Agung Ilir	-	-	-	-	-	-
Muara Telang	49	57	24	26	73	83
Sumber Marga Telang	30	40	11	9	41	49
Banyu Asin	1 579	1 723	356	355	1 935	2 078

Lanjutan Tabel/*Continued Table 4.1.5*

Kecamatan Subdistrict	Murid/Students					
	Negeri/Public		Swasta/Private		Jumlah/Total	
	2018/2019	2019/2020	2018/2019	2019/2020	2018/2019	2019/2020
(1)	(2)	(3)	(4)	(5)	(6)	(7)
Rantau Bayur	1 277	1 305	32	-	1 309	1 305
Betung	1 065	1 085	1 267	1 197	2 332	2 282
Suak Tapeh	780	782	-	-	780	782
Pulau Rimau	1 069	629	217	235	1 286	864
Tungkal Ilir	621	664	507	454	1 128	1 118
Selat Penuguan	-	-	-	-	-	-
Banyuasin III	1 921	1 882	439	390	2 360	2 272
Sembawa	1 705	1 688	259	246	1 964	1 934
Talang Kelapa	1 594	1 976	1 795	1 771	3 389	3 747
Tanjung Lago	1 312	1 362	263	259	1 575	1 621
Banyuasin I	1 894	1 947	214	243	2 108	2 190
Air Kumbang	678	744	144	156	822	900
Rambutan	1 108	1 192	357	393	1 465	1 585
Muara Padang	662	654	372	370	1 034	1 024
Muara Sugihan	1 220	1 155	49	57	1 269	1 212
Makarti Jaya	969	1 015	-	-	969	1 015
Air Salek	1 293	1 213	165	173	1 458	1 386
Banyuasin II	1 432	913	-	-	1 432	913
Karang Agung Ilir	-	-	-	-	-	-
Muara Telang	878	891	432	334	1 310	1 225
Sumber Marga Telang	473	567	286	283	759	850
Banyu Asin	21 951	21 664	6 798	6 561	28 749	28 225

Catatan/Note: ¹ Jumlah guru termasuk kepala sekolah dan guru/The total of teachers including headmaster and teacher

Sumber/Source: Kementerian Pendidikan dan Kebudayaan, Data Semester Ganjil/Ministry of Educations and Culture, Odd Semester Data

Tabel
Table 4.1.6

Jumlah Sekolah, Guru, dan Murid Madrasah Tsanawiyah (MTs) di Bawah Kementerian Agama Menurut Kecamatan di Kabupaten Banyuasin, 2017/2018 dan 2018/2019
Number of Schools, Teachers, and Pupils in Madrasah Tsanawiyah (MTs) Under The Ministry of Religious Affairs by Subdistrict in Banyuasin Regency, 2017/2018 and 2018/2019

Kecamatan Subdistrict	Sekolah/Schools					
	Negeri/Public		Swasta/Private		Jumlah/Total	
	2018/2019	2019/2020	2018/2019	2019/2020	2018/2019	2019/2020
(1)	(2)	(3)	(4)	(5)	(6)	(7)
Rantau Bayur	-	-	-	3	-	3
Betung	-	1	-	3	-	4
Suak Tapeh	-	-	-	1	-	1
Pulau Rimau	-	-	-	6	-	6
Tungkal Ilir	-	-	-	1	-	1
Selat Penuguan	-	-	-	-	-	-
Banyuasin III	-	-	-	8	-	8
Sembawa	-	-	-	1	-	1
Talang Kelapa	-	-	-	6	-	6
Tanjung Lago	-	-	-	2	-	2
Banyuasin I	-	-	-	8	-	8
Air Kumbang	-	-	-	7	-	7
Rambutan	-	-	-	1	-	1
Muara Padang	-	-	-	5	-	5
Muara Sugihan	-	-	-	4	-	4
Makarti Jaya	-	-	-	2	-	2
Air Salek	-	-	-	2	-	2
Banyuasin II	-	-	-	3	-	3
Karang Agung Ilir	-	-	-	-	-	-
Muara Telang	-	-	-	3	-	3
Sumber Marga Telang	-	-	-	4	-	4
Banyu Asin	1	1	69	70	70	71

Lanjutan Tabel/*Continued Table* 4.1.6

Kecamatan Subdistrict	Guru ¹ /Teachers ¹					
	Negeri/Public		Swasta/Private		Jumlah/Total	
	2018/2019	2019/2020	2018/2019	2019/2020	2018/2019	2019/2020
(1)	(2)	(3)	(4)	(5)	(6)	(7)
Rantau Bayur	-	-	-	21	-	21
Betung	-	34	-	25	-	59
Suak Tapeh	-	-	-	17	-	17
Pulau Rimau	-	-	-	100	-	100
Tungkal Ilir	-	-	-	9	-	9
Selat Penuguan	-	-	-	-	-	-
Banyuasin III	-	-	-	147	-	147
Sembawa	-	-	-	29	-	29
Talang Kelapa	-	-	-	109	-	109
Tanjung Lago	-	-	-	29	-	29
Banyuasin I	-	-	-	77	-	77
Air Kumbang	-	-	-	98	-	98
Rambutan	-	-	-	14	-	14
Muara Padang	-	-	-	57	-	57
Muara Sugihan	-	-	-	44	-	44
Makarti Jaya	-	-	-	25	-	25
Air Salek	-	-	-	31	-	31
Banyuasin II	-	-	-	26	-	26
Karang Agung Ilir	-	-	-	-	-	-
Muara Telang	-	-	-	30	-	30
Sumber Marga Telang	-	-	-	41	-	41
Banyuasin	34	34	997	929	1 031	963

Lanjutan Tabel/Continued Table 4.1.6

Kecamatan Subdistrict	Murid/Students					
	Negeri/Public		Swasta/Private		Jumlah/Total	
	2018/2019	2019/2020	2018/2019	2019/2020	2018/2019	2019/2020
(1)	(2)	(3)	(4)	(5)	(6)	(7)
Rantau Bayur	-	-	-	304	-	304
Betung	-	350	-	339	-	689
Suak Tapeh	-	-	-	124	-	124
Pulau Rimau	-	-	-	843	-	843
Tungkal Ilir	-	-	-	52	-	52
Selat Penuguan	-	-	-	-	-	-
Banyuasin III	-	-	-	2 872	-	2 872
Sembawa	-	-	-	530	-	530
Talang Kelapa	-	-	-	1 190	-	1 190
Tanjung Lago	-	-	-	369	-	369
Banyuasin I	-	-	-	575	-	575
Air Kumbang	-	-	-	663	-	663
Rambutan	-	-	-	108	-	108
Muara Padang	-	-	-	514	-	514
Muara Sugihan	-	-	-	799	-	799
Makarti Jaya	-	-	-	166	-	166
Air Salek	-	-	-	382	-	382
Banyuasin II	-	-	-	233	-	233
Karang Agung Ilir	-	-	-	-	-	-
Muara Telang	-	-	-	289	-	289
Sumber Marga Telang	-	-	-	639	-	639
Banyu Asin	163	350	10 529	10 991	10 692	11 341

Catatan/Note: ...

Sumber/Source: Kementerian Agama, Data Semester Ganjil/Ministry of Religious Affairs, Odd Semester Data

Tabel
Table 4.1.7**Jumlah Sekolah, Guru, dan Murid Sekolah Menengah Atas (SMA) di Bawah Kementerian Pendidikan dan Kebudayaan Menurut Kecamatan di Kabupaten Banyuasin, 2018/2019 dan 2019/2020****Number of Schools, Teachers, and Pupils in Senior High Schools Under The Ministry of Education and Culture by Subdistrict in Banyuasin Regency, 2018/2019 and 2019/2020**

Kecamatan Subdistrict	Sekolah/Schools					
	Negeri/Public		Swasta/Private		Jumlah/Total	
	2018/2019	2019/2020	2018/2019	2019/2020	2018/2019	2019/2020
(1)	(2)	(3)	(4)	(5)	(6)	(7)
Rantau Bayur	1	1	-	-	1	1
Betung	1	1	3	3	4	4
Suak Tapeh	1	1	-	-	1	1
Pulau Rimau	3	3	1	1	4	4
Tungkal Ilir	2	2	1	1	3	3
Selat Penuguan	-	-	-	-	-	-
Banyuasin III	3	3	2	2	5	5
Sembawa	2	2	2	2	4	4
Talang Kelapa	1	1	4	4	5	5
Tanjung Lago	1	1	1	1	2	2
Banyuasin I	3	3	1	1	4	4
Air Kumbang	1	1	2	2	3	3
Rambutan	1	1	-	-	1	1
Muara Padang	1	1	1	1	2	2
Muara Sugihan	2	2	-	-	2	2
Makarti Jaya	1	1	2	2	3	3
Air Salek	1	1	3	3	4	4
Banyuasin II	2	1	-	-	2	1
Karang Agung Ilir	-	-	-	-	-	-
Muara Telang	1	1	2	2	3	3
Sumber Marga Telang	1	1	1	1	2	2
Banyu Asin	29	28	26	26	55	54

Lanjutan Tabel/Continued Table 4.1.7

Kecamatan Subdistrict	Guru ¹ /Teachers ¹					
	Negeri/Public		Swasta/Private		Jumlah/Total	
	2018/2019	2019/2020	2018/2019	2019/2020	2018/2019	2019/2020
(1)	(2)	(3)	(4)	(5)	(6)	(7)
Rantau Bayur	29	29	-	-	29	29
Betung	50	47	42	33	92	80
Suak Tapeh	18	21	-	-	18	21
Pulau Rimau	62	64	3	4	65	68
Tungkal Ilir	31	32	2	2	33	34
Selat Penuguan	-	-	-	-	-	-
Banyuasin III	122	110	29	21	151	131
Sembawa	52	51	15	17	67	68
Talang Kelapa	51	46	48	45	99	91
Tanjung Lago	30	31	5	3	35	34
Banyuasin I	81	89	9	9	90	98
Air Kumbang	21	18	21	18	42	36
Rambutan	38	32	-	-	38	32
Muara Padang	31	29	11	11	42	40
Muara Sugihan	54	55	-	-	54	55
Makarti Jaya	22	31	30	20	52	51
Air Salek	22	24	30	30	52	54
Banyuasin II	44	30	-	-	44	30
Karang Agung Ilir	-	-	-	-	-	-
Muara Telang	30	25	15	15	45	40
Sumber Marga Telang	17	17	6	6	23	23
Banyu Asin	805	781	266	234	1 071	1 015

Lanjutan Tabel/*Continued Table 4.1.7*

Kecamatan Subdistrict	Murid/Students					
	Negeri/Public		Swasta/Private		Jumlah/Total	
	2018/2019	2019/2020	2018/2019	2019/2020	2018/2019	2019/2020
(1)	(2)	(3)	(4)	(5)	(6)	(7)
Rantau Bayur	236	234	-	-	236	234
Betung	736	770	582	557	1 318	1 327
Suak Tapeh	261	270	-	-	261	270
Pulau Rimau	941	984	144	188	1 085	1 172
Tungkal Ilir	488	528	128	140	616	668
Selat Penuguan	-	-	-	-	-	-
Banyuasin III	1 569	1 562	397	430	1 966	1 992
Sembawa	840	912	134	154	974	1 066
Talang Kelapa	814	855	891	906	1 705	1 761
Tanjung Lago	377	386	300	335	677	721
Banyuasin I	1 386	1 392	88	77	1 474	1 469
Air Kumbang	207	202	414	492	621	694
Rambutan	498	475	-	-	498	475
Muara Padang	410	403	122	99	532	502
Muara Sugihan	753	771	-	-	753	771
Makarti Jaya	388	414	237	244	625	658
Air Salek	396	410	424	510	820	920
Banyuasin II	709	543	-	-	709	543
Karang Agung Ilir	-	-	-	-	-	-
Muara Telang	465	489	293	257	758	746
Sumber Marga Telang	154	135	167	152	321	287
Banyu Asin	11 628	11 735	4 321	4 541	15 949	16 276

Catatan/Note: ¹ Jumlah guru termasuk kepala sekolah dan guru/*The total of teachers including headmaster and teacher*

Sumber/Source: Kementerian Pendidikan dan Kebudayaan, Data Semester Ganji/*Ministry of Educations and Culture, Odd Semester Data*

Tabel
Table 4.1.8

Jumlah Sekolah, Guru, dan Murid Sekolah Menengah Kejuruan (SMK) di Bawah Kementerian Pendidikan dan Kebudayaan Menurut Kecamatan di Kabupaten Banyuasin, 2018/2019 dan 2019/2020
Number of Schools, Teachers, and Pupils in Vocational High Schools Under The Ministry of Education and Culture by Subdistrict in Banyuasin Regency, 2018/2019 and 2019/2020

Kecamatan Subdistrict	Sekolah/Schools					
	Negeri/Public		Swasta/Private		Jumlah/Total	
	2018/2019	2019/2020	2018/2019	2019/2020	2018/2019	2019/2020
(1)	(2)	(3)	(4)	(5)	(6)	(7)
Rantau Bayur	-	-	-	-	-	-
Betung	-	-	1	1	1	1
Suak Tapeh	1	1	-	-	1	1
Pulau Rimau	-	-	-	-	-	-
Tungkal Ilir	1	1	-	1	1	2
Selat Penuguan	-	-	-	-	-	-
Banyuasin III	2	2	2	2	4	4
Sembawa	1	1	1	1	2	2
Talang Kelapa	-	-	1	1	1	1
Tanjung Lago	1	1	-	-	1	1
Banyuasin I	-	-	-	-	-	-
Air Kumbang	1	1	-	-	1	1
Rambutan	1	1	-	-	1	1
Muara Padang	-	-	2	2	2	2
Muara Sugihan	-	-	1	1	1	1
Makarti Jaya	1	1	-	-	1	1
Air Salek	-	-	-	-	-	-
Banyuasin II	-	-	-	1	-	1
Karang Agung Ilir	-	-	-	-	-	-
Muara Telang	1	1	-	-	1	1
Sumber Marga Telang	-	-	-	-	-	-
Banyu Asin	10	10	8	10	18	20

Lanjutan Tabel/Continued Table 4.1.8

Kecamatan Subdistrict	Guru ¹ /Teachers ¹					
	Negeri/Public		Swasta/Private		Jumlah/Total	
	2018/2019	2019/2020	2018/2019	2019/2020	2018/2019	2019/2020
(1)	(2)	(3)	(4)	(5)	(6)	(7)
Rantau Bayur	-	-	-	-	-	-
Betung	-	-	29	30	29	30
Suak Tapeh	45	45	-	-	45	45
Pulau Rimau	-	-	-	-	-	-
Tungkal Ilir	16	18	-	-	16	18
Selat Penuguan	-	-	-	-	-	-
Banyuasin III	59	56	31	25	90	81
Sembawa	44	44	16	18	60	62
Talang Kelapa	-	-	10	9	10	9
Tanjung Lago	35	45	-	-	35	45
Banyuasin I	-	-	-	-	-	-
Air Kumbang	21	26	-	-	21	26
Rambutan	28	29	-	-	28	29
Muara Padang	-	-	17	18	17	18
Muara Sugihan	-	-	2	2	2	2
Makarti Jaya	18	25	-	-	18	25
Air Salek	-	-	-	-	-	-
Banyuasin II	-	-	-	-	-	-
Karang Agung Ilir	-	-	-	-	-	-
Muara Telang	21	20	-	-	21	20
Sumber Marga Telang	-	-	-	-	-	-
Banyu Asin	287	308	105	102	392	410

Lanjutan Tabel/*Continued Table 4.1.8*

Kecamatan Subdistrict	Murid/Students					
	Negeri/Public		Swasta/Private		Jumlah/Total	
	2018/2019	2019/2020	2018/2019	2019/2020	2018/2019	2019/2020
(1)	(2)	(3)	(4)	(5)	(6)	(7)
Rantau Bayur	-	-	-	-	-	-
Betung	-	-	863	952	863	952
Suak Tapeh	495	556	-	-	495	556
Pulau Rimau	-	-	-	-	-	-
Tungkal Ilir	167	179	-	-	167	179
Selat Penuguan	-	-	-	-	-	-
Banyuasin III	565	718	885	868	1 450	1 586
Sembawa	557	495	330	341	887	836
Talang Kelapa	-	-	107	115	107	115
Tanjung Lago	361	389	-	-	361	389
Banyuasin I	-	-	-	-	-	-
Air Kumbang	246	252	-	-	246	252
Rambutan	370	419	-	-	370	419
Muara Padang	-	-	298	360	298	360
Muara Sugihan	-	-	52	75	52	75
Makarti Jaya	201	223	-	-	201	223
Air Salek	-	-	-	-	-	-
Banyuasin II	-	-	-	-	-	-
Karang Agung Ilir	-	-	-	-	-	-
Muara Telang	288	385	-	-	288	385
Sumber Marga Telang	-	-	-	-	-	-
Banyu Asin	3 250	3 616	2 535	2 711	5 785	6 327

Catatan/Note: ¹ Guru yang mengajar di 2 sekolah atau lebih dihitung di masing-masing sekolah/*The teacher who taught in two schools or more counted in every school*

² Jumlah guru termasuk kepala sekolah dan guru/*The total of teachers including headmaster and teacher*

Sumber/Source: Kementerian Pendidikan dan Kebudayaan, Data Semester Ganjil/*Ministry of Educations and Culture, Odd Semester Data*

Tabel
Table 4.1.9

**Jumlah Sekolah, Guru, dan Murid Madrasah Aliyah (MA)
di Bawah Kementerian Agama Menurut Kecamatan di
Kabupaten Banyuasin, 2017/2018 dan 2018/2019**
*Number of Schools, Teachers, and Pupils in Madrasah Aliyah
(MA) Under the Ministry of Religious Affairs by Subdistrict in
Banyuasin Regency, 2017/2018 and 2018/2019*

Kecamatan Subdistrict	Sekolah/Schools					
	Negeri/Public		Swasta/Private		Jumlah/Total	
	2018/2019	2019/2020	2018/2019	2019/2020	2018/2019	2019/2020
(1)	(2)	(3)	(4)	(5)	(6)	(7)
Rantau Bayur	-	-	-	2	-	2
Betung	-	-	-	1	-	1
Suak Tapeh	-	-	-	-	-	-
Pulau Rimau	-	-	-	2	-	2
Tungkal Ilir	-	-	-	-	-	-
Selat Penuguan	-	-	-	-	-	-
Banyuasin III	-	1	-	4	-	5
Sembawa	-	-	-	-	-	-
Talang Kelapa	-	-	-	4	-	4
Tanjung Lago	-	-	-	2	-	2
Banyuasin I	-	-	-	3	-	3
Air Kumbang	-	-	-	5	-	5
Rambutan	-	-	-	1	-	1
Muara Padang	-	-	-	3	-	3
Muara Sugihan	-	-	-	3	-	3
Makarti Jaya	-	-	-	1	-	1
Air Salek	-	-	-	1	-	1
Banyuasin II	-	-	-	1	-	1
Karang Agung Ilir	-	-	-	-	-	-
Muara Telang	-	-	-	3	-	3
Sumber Marga Telang	-	-	-	4	-	4
Banyu Asin	1	1	38	40	39	41

Lanjutan Tabel/Continued Table 4.1.9

Kecamatan Subdistrict	Guru ¹ /Teachers ¹					
	Negeri/Public		Swasta/Private		Jumlah/Total	
	2018/2019	2019/2020	2018/2019	2019/2020	2018/2019	2019/2020
(1)	(2)	(3)	(4)	(5)	(6)	(7)
Rantau Bayur	-	-	-	17	-	17
Betung	-	-	-	12	-	12
Suak Tapeh	-	-	-	-	-	-
Pulau Rimau	-	-	-	13	-	13
Tungkal Ilir	-	-	-	-	-	-
Selat Penuguan	-	-	-	-	-	-
Banyuasin III	-	60	-	82	-	142
Sembawa	-	-	-	-	-	-
Talang Kelapa	-	-	-	45	-	45
Tanjung Lago	-	-	-	31	-	31
Banyuasin I	-	-	-	54	-	54
Air Kumbang	-	-	-	65	-	65
Rambutan	-	-	-	14	-	14
Muara Padang	-	-	-	8	-	8
Muara Sugihan	-	-	-	44	-	44
Makarti Jaya	-	-	-	10	-	10
Air Salek	-	-	-	11	-	11
Banyuasin II	-	-	-	11	-	11
Karang Agung Ilir	-	-	-	-	-	-
Muara Telang	-	-	-	30	-	30
Sumber Marga Telang	-	-	-	53	-	53
Banyu Asin	60	60	545	500	605	560

Lanjutan Tabel/*Continued Table 4.1.9*

Kecamatan Subdistrict	Murid/Students					
	Negeri/Public		Swasta/Private		Jumlah/Total	
	2018/2019	2019/2020	2018/2019	2019/2020	2018/2019	2019/2020
(1)	(2)	(3)	(4)	(5)	(6)	(7)
Rantau Bayur	-	-	-	139	-	139
Betung	-	-	-	37	-	37
Suak Tapeh	-	-	-	-	-	-
Pulau Rimau	-	-	-	235	-	235
Tungkal Ilir	-	-	-	-	-	-
Selat Penuguan	-	-	-	-	-	-
Banyuasin III	-	754	-	957	-	1 711
Sembawa	-	-	-	-	-	-
Talang Kelapa	-	-	-	418	-	418
Tanjung Lago	-	-	-	267	-	267
Banyuasin I	-	-	-	694	-	694
Air Kumbang	-	-	-	263	-	263
Rambutan	-	-	-	84	-	84
Muara Padang	-	-	-	111	-	111
Muara Sugihan	-	-	-	363	-	363
Makarti Jaya	-	-	-	55	-	55
Air Salek	-	-	-	151	-	151
Banyuasin II	-	-	-	82	-	82
Karang Agung Ilir	-	-	-	-	-	-
Muara Telang	-	-	-	207	-	207
Sumber Marga Telang	-	-	-	413	-	413
Banyu Asin	758	754	4 734	4 476	5 492	5 230

Catatan/Note: ...

Sumber/Source: Kementerian Agama, Data Semester Ganjil/Ministry of Religious Affairs, Odd Semester Data

Tabel
Table 4.1.10

Jumlah Desa¹/Kelurahan yang Memiliki Fasilitas Sekolah Menurut Kecamatan dan Tingkat Pendidikan di Kabupaten Banyuasin, 2014-2019
Number of Villages¹ Having Educational Facilities by Subdistrict and Educational Level in Banyuasin Regency, 2014-2019

Kecamatan Subdistrict	SD Primary School		
	2014	2018	2019
(1)	(2)	(3)	(4)
Rantau Bayur	21	21	21
Betung	11	11	11
Suak Tapeh	11	11	11
Pulau Rimau	29	29	17
Tungkal Ilir	14	14	14
Selat Penuguan	11
Banyuasin III	26	26	26
Sembawa	11	11	11
Talang Kelapa	12	12	12
Tanjung Lago	15	15	15
Banyuasin I	13	13	13
Air Kumbang	16	16	16
Rambutan	19	19	20
Muara Padang	14	14	14
Muara Sugihan	21	21	21
Makarti Jaya	12	12	12
Air Salek	14	14	14
Banyuasin II	17	17	10
Karang Agung Ilir	7
Muara Telang	15	15	16
Sumber Marga Telang	10	10	10
Banyu Asin	301	301	302

Lanjutan Tabel/*Continued Table* 4.1.10

Kecamatan Subdistrict	SMP Junior High School		
	2014	2018	2019
(1)	(5)	(6)	(7)
Rantau Bayur	9	10	11
Betung	5	6	6
Suak Tapeh	2	3	3
Pulau Rimau	8	8	4
Tungkal Ilir	7	11	9
Selat Penuguan	4
Banyuasin III	8	9	10
Sembawa	5	5	6
Talang Kelapa	7	10	10
Tanjung Lago	6	7	7
Banyuasin I	10	10	10
Air Kumbang	8	9	10
Rambutan	5	7	6
Muara Padang	7	7	6
Muara Sugihan	9	10	11
Makarti Jaya	4	4	4
Air Salek	6	8	7
Banyuasin II	7	6	3
Karang Agung Ilir	3
Muara Telang	6	6	6
Sumber Marga Telang	8	7	7
Banyu Asin	127	143	143

Lanjutan Tabel/*Continued Table 4.1.10*

Kecamatan Subdistrict	SMA Senior High School		
	2014	2018	2019
(1)	(8)	(9)	(10)
Rantau Bayur	2	2	3
Betung	2	2	2
Suak Tapeh	0	1	1
Pulau Rimau	5	5	4
Tungkal Ilir	3	5	3
Selat Penuguan	2
Banyuasin III	5	5	5
Sembawa	4	4	4
Talang Kelapa	5	8	9
Tanjung Lago	3	2	3
Banyuasin I	5	7	8
Air Kumbang	4	4	4
Rambutan	1	2	2
Muara Padang	4	4	4
Muara Sugihan	5	5	5
Makarti Jaya	3	3	3
Air Salek	3	4	4
Banyuasin II	3	4	2
Karang Agung Ilir	1
Muara Telang	4	4	4
Sumber Marga Telang	2	4	3
Banyu Asin	63	75	76

Lanjutan Tabel/Continued Table 4.1.10

Kecamatan Subdistrict	SMK Vocational School		
	2014	2018	2019
(1)	(11)	(12)	(13)
Rantau Bayur	0	0	0
Betung	1	1	1
Suak Tapeh	1	1	1
Pulau Rimau	1	0	0
Tungkal Ilir	0	2	2
Selat Penuguan	0
Banyuasin III	3	3	3
Sembawa	1	1	1
Talang Kelapa	0	0	2
Tanjung Lago	1	1	1
Banyuasin I	0	0	0
Air Kumbang	1	1	1
Rambutan	0	1	1
Muara Padang	1	2	2
Muara Sugihan	1	2	1
Makarti Jaya	0	1	1
Air Salek	0	0	0
Banyuasin II	0	0	0
Karang Agung Ilir	0
Muara Telang	0	1	1
Sumber Marga Telang	0	0	0
Banyu Asin	11	17	18

Lanjutan Tabel/Continued Table 4.1.10

Kecamatan Subdistrict	Perguruan Tinggi University		
	2014	2018	2019
(1)	(14)	(15)	(16)
Rantau Bayur	0	0	0
Betung	0	0	0
Suak Tapeh	0	0	0
Pulau Rimau	0	0	0
Tungkal Ilir	0	0	0
Selat Penuguan	0
Banyuasin III	0	1	1
Sembawa	0	0	0
Talang Kelapa	0	1	1
Tanjung Lago	0	0	0
Banyuasin I	2	0	1
Air Kumbang	0	0	0
Rambutan	0	0	0
Muara Padang	0	0	0
Muara Sugihan	0	0	0
Makarti Jaya	0	0	0
Air Salek	0	0	0
Banyuasin II	0	0	0
Karang Agung Ilir	0
Muara Telang	0	0	0
Sumber Marga Telang	0	0	0
Banyu Asin	2	3	3

Catatan/Note: ¹ Desa pada tabel ini termasuk Unit Permukiman Transmigrasi (UPT) yang masih dibina oleh kementerian terkait dan nagari di Kabupaten/Kota Sumatera Barat/Villages in this table include Transmigration Settlement Unit which is still fostered by the relevant ministries and the nagari in the Province of Sumatera Barat

Sumber/Source: BPS, Pendataan Potensi Desa (Podes)/ BPS–Statistics Indonesia, Village Potential Data Collection

Tabel
Table 4.1.11

Angka Partisipasi Murni (APM) dan Angka Partisipasi Kasar (APK) Menurut Jenjang Pendidikan di Kabupaten Banyuasin, 2018 dan 2019
Net Participation Rates and Gross Participation Rates by Educational Level in Banyuasin Regency, 2018 and 2019

Jenjang Pendidikan <i>Educational Level</i>	Angka Partisipasi Murni (APM) <i>Net Participation Rates</i>		Angka Partisipasi Kasar (APK) <i>Gross Participation Rates</i>	
	2018	2019	2018	2019
(1)	(2)	(3)	(4)	(5)
SD/MI <i>Elementary School</i>	99,06	98,97	111,61	98,97
SMP/MTs <i>Junior High School</i>	76,09	77,62	77,26	78,98
SMA/SMK/MA <i>Senior High School</i>	55,82	56,70	66,66	56,70

Catatan/Note: ...

Sumber/Source: BPS, Survei Sosial Ekonomi Nasional (Susenas)/BPS-Statistics Indonesia, National Socioeconomic Survey

Tabel
Table 4.1.12

Persentase Penduduk Berumur 15 Tahun ke Atas yang Melek Huruf Menurut Kelompok Umur di Kabupaten Banyuasin, 2018 dan 2019
Percentage of Literate People Aged 15 Years and Over by Age Group in Banyuasin Regency, 2018 and 2019

Kelompok Umur Age Group	2018	2019
(1)	(2)	(3)
15–19	100,00	100,00
20–24	100,00	99,27
25–29	100,00	100,00
30–34	100,00	99,28
35–39	99,12	99,15
40–44	96,77	99,16
45–49	98,79	98,43
50+	93,58	94,22
Jumlah/Total	97,98	98,15
15–24	100,00	99,64
15–44	99,38	99,49
15+	97,98	98,15
45+	94,95	95,32

Catatan/Note: ...

Sumber/Source: BPS, Survei Sosial Ekonomi Nasional (Susenas)/BPS-Statistics Indonesia, National Socioeconomic Survey

Tabel
Table 4.1.13

Persentase Penduduk Berumur 5 Tahun ke Atas menurut Status Pendidikan dan Jenis Kelamin di Kabupaten Banyuwasin, 2019
Percentage of Population Aged 5 Years and Over by Education Status and Sex In Banyuwasin Regency, 2019

Status Pendidikan/ <i>Education Status</i>	Laki-laki / <i>Male</i>	Perempuan / <i>Female</i>	Laki-laki + Perempuan / <i>Male + Female</i>
(1)	(2)	(3)	(4)
Tidak/ Belum Pernah Sekolah/ <i>No Schooling/ Never Attended School</i>	16,16	22,81	19,44
Masih Sekolah SD/ MI/ Paket A / <i>Attending School Primary School</i>	34,7	31,7	33,22
Masih Sekolah SMP/ MTs/ Paket B / <i>Attending School Junior High School</i>	20,76	18,67	19,73
Masih Sekolah SMA/ SMK/ MA/ Paket C/ <i>Attending School Senior High School</i>	20,34	20,37	20,35
Masih Sekolah Diploma I s.d Universitas / <i>Attending School Diploma I to University</i>	2,98	1,66	2,33
Jumlah yang Masih Sekolah / <i>Total Attending School</i>	0,32	0,37	0,35
Tidak Bersekolah Lagi/ <i>Not Attending School Anymore</i>	0,63	0,66	0,64
Jumlah/ Total	100,00	100,00	100,00

Catatan/Note:

Sumber/Source: Susenas Maret 2019/ The March 2019 Susenas

Tabel 4.1.14 Persentase Penduduk Berumur 7-24 Tahun menurut Status Pendidikan dan Jenis Kelamin di Kabupaten Banyuasin, 2019
Table 4.1.14 Percentage of Population Aged 7-24 Years by Education Status and Sex In Banyuasin Regency, 2019

Status Pendidikan/ Education Status	Laki-laki / Male	Perempuan / Female	Laki-laki + Perempuan / Male + Female
(1)	(2)	(3)	(4)
Tidak/ Belum Pernah Sekolah/ No Schooling/ Never Attended School	1,08	0,96	1,02
Masih Sekolah SD/ MI/ Paket A / Attending School Primary School	37,75	38,91	38,33
Masih Sekolah SMP/ MTs/ Paket B / Attending School Junior High School	14,56	12,13	13,36
Masih Sekolah SMA/ SMK/ MA/ Paket C/ Attending School Senior High School	12,33	11,82	12,08
Masih Sekolah Diploma I s.d Universitas / Attending School Diploma I to University	2,33	5,56	3,93
Jumlah yang Masih Sekolah / Total Attending School	66,97	68,42	67,69
Tidak Bersekolah Lagi/ Not Attending School Anymore	31,95	30,62	31,29
Jumlah/ Total	100,00	100,00	100,00

Catatan/Note:

Sumber/Source: Susenas Maret 2019/ The March 2019 Susenas

Tabel
Table 4.1.15

Persentase Penduduk Berumur 15 Tahun ke Atas menurut Ijazah/STTB Tertinggi yang Dimiliki dan Jenis Kelamin di Kabupaten Banyuasin, 2019
Percentage of Population Aged 15 Years and Over by The Highest School Certificate Owned and Sex In Banyuasin Regency, 2019

Ijazah/STTB Tertinggi yang Dimiliki / The Highest School Certificate Owned	Laki-laki / Male	Perempuan / Female	Laki-laki + Perempuan / Male + Female
(1)	(2)	(3)	(4)
Tidak Mempunyai Ijazah/ No Certificate	16,16	22,81	19,44
SD/MI / Primary School	34,7	31,7	33,22
SMP/MTs / Junior High School	20,76	18,67	19,73
SMA/MA / Senior High School	20,34	20,37	20,35
SMK/MAK / Vocational Senior High School	2,98	1,66	2,33
Diploma I/II / Diploma I and Diploma II	0,32	0,37	0,35
Akademi/DIII / Academy/Diploma III	0,63	0,66	0,64
Profesi / Profession	0,00	0,11	0,05
Diploma IV/S1/S2/S3 / Diploma IV/Bachelor/Master Degree/S3	4,12	3,66	3,89
Jumlah/ Total	100,00	100,00	100,00

Catatan/Note:

Sumber/Source: Susenas Maret 2019/ The March 2019 Susenas

Tabel 4.1.16 **Angka Partisipasi Sekolah (APS) Penduduk Berumur 5-18 Tahun menurut Kelompok Umur dan Jenis Kelamin di Kabupaten Banyuasin, 2019**
School Enrollment Ratio (SER) of Population Aged 5-18 Years by Age Group and Sex In Banyuasin Regency, 2019

Angka Partisipasi Sekolah (APS)/ School Enrollment Ratio (SER)	Laki-laki / Male	Perempuan / Female	Laki-laki + Perempuan / Male + Female
(1)	(2)	(3)	(4)
APS Formal / Formal SER			
5 - 6	38,66	44,74	41,75
7 - 12	99,30	99,75	99,52
13 - 15	85,80	92,79	89,05
16 - 18	55,73	59,30	57,42
APS Formal + Non Formal / Formal + Non Formal SER			
5 - 6	38,66	44,74	41,75
7 - 12	99,30	99,75	99,52
13 - 15	85,80	92,79	89,05
16 - 18	55,73	59,3	57,42

Catatan/Note:

Sumber/Source: Susenas Maret 2019/ The March 2019 Susenas

4.2 KESEHATAN HEALTH

Tabel 4.2.1 **Jumlah Desa¹/Kelurahan Yang Memiliki Sarana Kesehatan Menurut Kecamatan di Kabupaten Banyuasin, 2014-2019**
Number of Villages¹ Having Health Facilities by Subdistrict in Banyuasin Regency, 2014-2019

Kecamatan Subdistrict	Rumah Sakit Hospital		
	2014	2018	2019
(1)	(2)	(3)	(4)
Rantau Bayur	0	0	0
Betung	0	0	0
Suak Tapeh	0	0	0
Pulau Rimau	0	0	0
Tungkal Ilir	0	0	0
Selat Penuguan	0
Banyuasin III	1	1	1
Sembawa	0	0	0
Talang Kelapa	1	1	1
Tanjung Lago	0	0	0
Banyuasin I	1	1	1
Air Kumbang	0	0	0
Rambutan	0	1	1
Muara Padang	0	0	0
Muara Sugihan	0	0	0
Makarti Jaya	0	1	1
Air Salek	0	0	0
Banyuasin II	0	0	0
Karang Agung Ilir	0
Muara Telang	0	0	0
Sumber Marga Telang	0	0	0
Banyu Asin	3	5	5

Lanjutan Tabel/Continued Table 4.2.1

Kecamatan Subdistrict	Rumah Sakit Bersalin Maternity Hospital		
	2014	2018	2019
(1)	(5)	(6)	(7)
Rantau Bayur	0	–	–
Betung	0	–	–
Suak Tapeh	0	–	–
Pulau Rimau	0	–	–
Tungkal Ilir	0	–	–
Selat Penuguan	...	–	–
Banyuasin III	0	–	–
Sembawa	0	–	–
Talang Kelapa	1	–	–
Tanjung Lago	0	–	–
Banyuasin I	0	–	–
Air Kumbang	0	–	–
Rambutan	0	–	–
Muara Padang	0	–	–
Muara Sugihan	0	–	–
Makarti Jaya	0	–	–
Air Salek	0	–	–
Banyuasin II	0	–	–
Karang Agung Ilir	...	–	–
Muara Telang	0	–	–
Sumber Marga Telang	0	–	–
Banyu Asin	1	–	–

Lanjutan Tabel/Continued Table 4.2.1

Kecamatan Subdistrict	Poliklinik Polyclinic		
	2014	2018	2019
(1)	(8)	(9)	(10)
Rantau Bayur	0	0	0
Betung	0	0	2
Suak Tapeh	0	1	0
Pulau Rimau	0	1	0
Tungkal Ilir	0	0	0
Selat Penuguan	0
Banyuasin III	5	3	2
Sembawa	1	4	3
Talang Kelapa	1	3	5
Tanjung Lago	0	5	0
Banyuasin I	0	1	3
Air Kumbang	0	0	0
Rambutan	1	0	0
Muara Padang	1	0	1
Muara Sugihan	3	0	0
Makarti Jaya	1	1	2
Air Salek	0	0	0
Banyuasin II	0	0	0
Karang Agung Ilir	0
Muara Telang	0	0	0
Sumber Marga Telang	0	0	0
Banyu Asin	13	19	18

Lanjutan Tabel/*Continued Table 4.2.1*

Kecamatan Subdistrict	Puskesmas Public Health Center		
	2014	2018	2019
(1)	(11)	(12)	(13)
Rantau Bayur	2	2	2
Betung	2	2	2
Suak Tapeh	0	1	1
Pulau Rimau	4	7	2
Tungkal Ilir	2	2	2
Selat Penuguan	2
Banyuasin III	4	1	2
Sembawa	1	1	2
Talang Kelapa	3	3	4
Tanjung Lago	1	2	1
Banyuasin I	1	1	1
Air Kumbang	2	3	1
Rambutan	2	3	3
Muara Padang	1	1	1
Muara Sugihan	2	1	2
Makarti Jaya	1	1	1
Air Salek	1	1	1
Banyuasin II	3	3	2
Karang Agung Ilir	0
Muara Telang	1	1	1
Sumber Marga Telang	1	1	1
Banyu Asin	34	37	34

Lanjutan Tabel/*Continued Table* 4.2.1

Kecamatan <i>Subdistrict</i>	Puskesmas Pembantu <i>Subsidiary of Public Health Center</i>		
	2014	2018	2019
(1)	(14)	(15)	(16)
Rantau Bayur	2	2	2
Betung	4	4	4
Suak Tapeh	1	1	1
Pulau Rimau	9	9	1
Tungkal Ilir	7	9	7
Selat Penuguan	3
Banyuasin III	5	11	7
Sembawa	1	4	4
Talang Kelapa	7	5	3
Tanjung Lago	5	3	2
Banyuasin I	5	4	3
Air Kumbang	7	4	3
Rambutan	6	9	3
Muara Padang	5	2	1
Muara Sugihan	3	6	7
Makarti Jaya	4	1	0
Air Salek	4	5	8
Banyuasin II	3	3	1
Karang Agung Ilir	3
Muara Telang	3	2	3
Sumber Marga Telang	2	5	1
Banyu Asin	83	89	67

Lanjutan Tabel/Continued Table 4.2.1

Kecamatan Subdistrict	Apotek Pharmacy		
	2014	2018	2019
(1)	(17)	(18)	(19)
Rantau Bayur	0	0	0
Betung	1	1	2
Suak Tapeh	0	0	0
Pulau Rimau	0	0	0
Tungkal Ilir	0	0	0
Selat Penuguan	0
Banyuasin III	3	3	3
Sembawa	1	1	1
Talang Kelapa	2	7	5
Tanjung Lago	0	0	1
Banyuasin I	1	1	1
Air Kumbang	0	0	0
Rambutan	0	0	1
Muara Padang	0	0	0
Muara Sugihan	0	0	0
Makarti Jaya	0	0	0
Air Salek	0	0	0
Banyuasin II	0	0	0
Karang Agung Ilir	0
Muara Telang	0	0	0
Sumber Marga Telang	0	0	0
Banyu Asin	8	13	14

Catatan/Note: ¹ Desa pada tabel ini termasuk Unit Permukiman Transmigrasi (UPT) yang masih dibina oleh kementerian terkait dan nagari di Kabupaten/Kota Sumatera Barat/Villages in this table include Transmigration Settlement Unit which is still fostered by the relevant ministries and the nagari in the Province of Sumatera Barat

Sumber/Source: BPS, Pendataan Potensi Desa (Podes)/BPS-Statistics Indonesia, Village Potential Data Collecting

Tabel 4.2.2
Table

**Jumlah Tenaga Kesehatan Menurut Kecamatan di
Kabupaten Banyuasin, 2019**
*Number of Medical Personnel by Subdistrict in Banyuasin
Regency, 2019*

Kecamatan Subdistrict	Dokter Doctor	Perawat Nurse	Bidan Midwife	Farmasi Pharma- ceutical	Ahli Gizi Nutritionist
(1)	(2)	(3)	(4)	(5)	(6)
Rantau Bayur	3	24	38	1	2
Betung	4	19	30	1	2
Suak Tapeh	1	7	23	1	1
Pulau Rimau	1	11	26	1	3
Tungkal Ilir	2	12	22	0	0
Selat Penuguan	2	12	28	1	0
Banyuasin III	21	89	105	8	11
Sembawa	1	18	28	1	1
Talang Kelapa	7	23	77	5	8
Tanjung Lago	5	18	54	2	4
Banyuasin I	14	103	43	11	6
Air Kumbang	2	11	36	0	1
Rambutan	4	20	40	2	5
Muara Padang	1	9	33	1	1
Muara Sugihan	2	21	34	1	0
Makarti Jaya	7	19	28	0	2
Air Salek	1	11	20	0	1
Banyuasin II	1	17	36	1	1
Karang Agung Ilir	1	5	12	0	1
Muara Telang	2	9	25	0	0
Sumber Marga Telang	2	13	18	1	1
Banyu Asin	84	471	756	38	51

Catatan/Note: ...

Sumber/Source: Dinas Kesehatan Kabupaten Banyuasin/ Health Office of Banyuasin Regency

Tabel
Table 4.2.3

Jumlah Rumah Sakit Umum, Rumah Sakit Khusus, Rumah Sakit/Rumah Bersalin, Puskesmas, Klinik/Balai Kesehatan, Posyandu, dan Polindes Menurut Kecamatan di Kabupaten Banyuasin, 2018 dan 2019
Number of General Hospital, Special Hospital, Maternity Hospital and Public Health Center, Medical Clinic, Integrated Service Post, Village maternity Cottage by Subdistrict in Banyuasin Regency, 2018 and 2019

Kecamatan Subdistrict	Rumah Sakit Umum General Hospital		Rumah Sakit Khusus Special Hospital	
	2018	2019	2018	2019
(1)	(2)	(3)	(4)	(5)
Rantau Bayur	0	0	0	0
Betung	0	0	0	0
Suak Tapeh	0	0	0	0
Pulau Rimau	0	0	0	0
Tungkal Ilir	0	0	0	0
Selat Penuguan	...	0	...	0
Banyuasin III	1	1	0	0
Sembawa	0	0	0	0
Talang Kelapa	2	1	0	0
Tanjung Lago	0	0	0	0
Banyuasin I	1	1	1	1
Air Kumbang	0	0	0	0
Rambutan	0	1	0	0
Muara Padang	0	0	0	0
Muara Sugihan	0	0	0	0
Makarti Jaya	1	1	0	0
Air Salek	0	0	0	0
Banyuasin II	0	0	0	0
Karang Agung Ilir	...	0	...	0
Muara Telang	0	0	0	0
Sumber Marga Telang	0	0	0	0
Banyu Asin	4	5	1	1

Lanjutan Tabel/*Continued Table* 4.2.3

Kecamatan Subdistrict	Rumah Sakit Bersalin/ Rumah Bersalin Maternity Hospital		Puskesmas Public Health Center	
	2018	2019	2018	2019
(1)	(6)	(7)	(8)	(9)
Rantau Bayur	0	0	2	2
Betung	0	0	2	2
Suak Tapeh	0	0	1	1
Pulau Rimau	0	0	4	2
Tungkal Ilir	0	0	2	2
Selat Penuguan	...	0	...	2
Banyuasin III	0	0	2	2
Sembawa	0	0	1	1
Talang Kelapa	2	2	3	2
Tanjung Lago	0	0	1	2
Banyuasin I	1	1	1	1
Air Kumbang	0	0	1	1
Rambutan	0	0	3	3
Muara Padang	0	0	1	1
Muara Sugihan	0	0	2	2
Makarti Jaya	0	0	1	1
Air Salek	0	0	1	1
Banyuasin II	0	0	3	2
Karang Agung Ilir	...	0	...	1
Muara Telang	0	0	1	1
Sumber Marga Telang	0	0	1	1
Banyu Asin	3	3	33	33

Lanjutan Tabel/Continued Table 4.2.3

Kecamatan Subdistrict	Klinik/Balai Kesehatan Medical Clinic		Posyandu Integrated Service Post		Polindes Village Maternity Cottage	
	2018	2019	2018	2019	2018	2019
(1)	(10)	(11)	(12)	(13)	(14)	(15)
Rantau Bayur	0	0	26	26	21	21
Betung	2	2	45	45	11	11
Suak Tapeh	0	0	16	16	11	11
Pulau Rimau	2	2	77	55	29	17
Tungkal Ilir	0	0	23	23	14	14
Selat Penuguan	...	0	...	22	...	12
Banyuasin III	2	2	48	48	26	26
Sembawa	5	5	34	34	11	11
Talang Kelapa	4	4	113	113	11	11
Tanjung Lago	3	3	56	56	16	16
Banyuasin I	0	0	39	39	13	13
Air Kumbang	2	2	25	25	16	16
Rambutan	1	1	43	43	19	19
Muara Padang	1	1	55	55	15	15
Muara Sugihan	0	0	64	64	22	22
Makarti Jaya	0	0	26	26	12	12
Air Salek	0	0	28	28	14	14
Banyuasin II	1	1	28	21	17	10
Karang Agung Ilir	...	0	...	7	...	7
Muara Telang	0	0	66	66	16	16
Sumber Marga Telang	0	0	28	28	10	10
Banyu Asin	23	23	840	840	304	304

Catatan/Note: ...

Sumber/Source: Dinas Kesehatan Kabupaten Banyuasin/ Health Office of Banyuasin Regency

Tabel
Table 4.2.4

Persentase Penduduk yang Mempunyai Keluhan Kesehatan dalam Sebulan Terakhir menurut Jenis Kelamin di Kabupaten Banyuasin, 2015-2019
School Enrollment Ratio (SER) of Population Aged 5-18 Years by Age Group and Sex In Banyuasin Regency, 2015-2019

Tahun/ Years	Laki-laki / Male	Perempuan / Female	Laki-laki + Perempuan / Male + Female
(1)	(2)	(3)	(4)
2015	24,28	26,78	25,51
2016	28,05	29,44	28,73
2017	22,04	23,37	22,69
2018	18,31	19,36	18,82
2019	26,03	25,95	25,99

Catatan/Note:

Sumber/Source: Susenas Maret 2019/ The March 2019 Susenas

Tabel 4.2.5 **Angka Kesakitan menurut Jenis Kelamin di Kabupaten Banyuasin, 2015-2019**
Table 4.2.5 **Morbidity Rate by Sex In Banyuasin Regency, 2015-2019**

Tahun/ Years	Laki-laki / Male	Perempuan / Female	Laki-laki + Perempuan / Male + Female
(1)	(2)	(3)	(4)
2015	10,74	12,46	11,59
2016	16,06	15,23	15,65
2017	16,06	15,23	15,65
2018	8,53	9,33	8,92
2019	12,96	11,31	12,15

Catatan/Note:

Sumber/Source: Susenas Maret 2019/ The March 2019 Susenas

Tabel
Table 4.2.6

Persentase Penduduk yang Mempunyai Keluhan Kesehatan dan Berobat Jalan dalam Sebulan Terakhir menurut Jenis Kelamin di Kabupaten Banyuasin, 2015-2019
Percentage of Population Who Were Treated Outpatient during the Last Month by Sex In Banyuasin Regency, 2015-2019

Tahun/ Years	Laki-laki / Male	Perempuan / Female	Laki-laki + Perempuan / Male + Female
(1)	(2)	(3)	(4)
2015	45,77	49,59	47,74
2016	57,59	61,81	59,71
2017	43,98	44,98	44,49
2018	33,9	32,85	33,37
2019	42,66	38,47	40,61

Catatan/Note:

Sumber/Source: Susenas Maret 2019/ The March 2019 Susenas

Tabel 4.2.7 **Persentase Penduduk yang Berobat Jalan dalam Sebulan Terakhir menurut Tempat Berobat Jalan di Kabupaten Banyuwasin, 2015-2019**
Percentage of Population Who Were Treated as Outpatient during the Last Month by Place of Outpatient In Banyuwasin Regency, 2015-2019

Tempat Berobat Jalan / Place of Outpatient	Tahun/ Years				
	2015	2016	2017	2018	2019
(1)	(2)	(3)	(4)	(5)	(6)
Rumah Sakit Pemerintah/ Public Hospital	5,79	7,49	6,82	7,03	9,32
Rumah Sakit Swasta/ Private Hospital	4,86	3,84	7,46	7,15	5,64
Praktek Dokter/Bidan/ Practitioner Doctor/Midwives	59,18	55,68	59,76	54,04	37,26
Klinik/Praktek Dokter Bersama/ Clinics/Practitioner Doctor Centre	7,80	6,76	10,69	5,04	11,43
Puskesmas/Pustu/ Health Center/ Subsidiary HC	20,15	23,31	20,51	22,82	35,47
UKBM*/ UKBM*	3,18	4,80	2,57	5,04	1,97
Praktek Pengobatan Tradisional/ Traditional Healer	2,59	3,76	1,31	4,28	2,33
Lainnya/ Others	3,89	0,70	0,00	0,54	1,33

Catatan/Note:

Sumber/Source: Susenas Maret 2019/ The March 2019 Susenas

Tabel
Table 4.2.8

Persentase Penduduk yang Mempunyai Keluhan Kesehatan tetapi Tidak Berobat Jalan dalam Sebulan Terakhir menurut Alasan Utama Tidak Berobat Jalan di Kabupaten Banyuasin, 2015-2019
Percentage of Population Who Had Health Complaint but Not Inpatient During the Last Month by Main Reason Not Inpatient In Banyuasin Regency, 2015-2019

Tempat Berobat Jalan / Place of Outpatient	Tahun/ Years				
	2015	2016	2017	2018	2019
(1)	(2)	(3)	(4)	(5)	(6)
Tidak Punya Biaya Berobat/ No budget for Inpatient	4,42	2,20	0,00	0,00	2,48
Tidak Ada Biaya Transport/ No budget for Transportati	0,00	0,98	0,00	1,34	0,00
Tidak Ada Sarana Transportasi/ No Transportati	0,00	0,00	0,62	0,24	0,00
Waktu Tunggu Pelayanan Lama/ Time to Wait is Long	0,44	1,04	0,74	0,71	0,00
Mengobati Sendiri/ Self Treated	77,63	81,09	76,01	67,50	65,05
Tidak Ada yang Mendampingi/ No Company	0,00	0,47	0,83	0,28	0,22
Merasa Tidak Perlu/ No Need	16,74	11,64	20,02	29,21	30,39
Lainnya/ Others	0,77	2,58	1,77	0,72	1,86

Catatan/Note:

Sumber/Source: Susenas Maret 2019/ The March 2019 Susenas

4.3 AGAMA DAN SOSIAL LAINNYA RELIGION AND OTHER SOCIAL AFFAIRS

Tabel 4.3.1 Jumlah Penduduk Menurut Kecamatan dan Agama yang Dianut di Kabupaten Banyuasin, 2019
Table 4.3.1 Population by Subdistrict and Religion in Banyuasin Regency, 2019

Kecamatan Subdistrict	Islam	Protestan Protestant	Katolik Catholic	Hindu	Budha Buddha	Lainnya Others
(1)	(2)	(3)	(4)	(5)	(6)	(7)
Rantau Bayur	41874	21	20	0	0	0
Betung	53611	675	51	3	16	0
Suak Tapeh	18680	60	13	0	0	0
Pulau Rimau	42441	300	96	412	1	0
Tungkal Ilir	27738	424	85	911	0	0
Selat Penuguan
Banyuasin III	64969	404	49	4	17	0
Sembawa	31739	319	20	0	35	1
Talang Kelapa	133973	3294	732	36	1771	2
Tanjung Lago	39308	173	99	323	9	1
Banyuasin I	50902	131	17	0	7	0
Air Kumbang	24716	161	118	161	0	0
Rambutan	41097	109	16	0	26	1
Muara Padang	30905	703	153	1	0	0
Muara Sugihan	36695	376	142	4	0	0
Makarti Jaya	24565	148	67	911	44	0
Air Salek	33723	314	45	319	3	0
Banyuasin II	39530	8	12	1	0	0
Karang Agung Ilir
Muara Telang	36459	225	54	441	4	1
Sumber Marga Telang	23657	8	13	141	0	0
Banyu Asin	796582	7853	1802	3668	1933	6

Catatan/Note: ...

Sumber/Source: Dinas Kependudukan dan Pencatatan Sipil Kabupaten Banyuasin/Population and Civil Registration Agency of Banyuasin Regency

Tabel
Table 4.3.2**Jumlah Tempat Peribadatan Menurut Kecamatan di
Kabupaten Banyuasin, 2019**
*Number of Places of Worship by Subdistrict in Banyuasin
Regency, 2019*

Kecamatan Subdistrict	Masjid Mosque	Mushola Pray Room	Gereja Protestan Protestant Church	Gereja Katholik Catholic Church	Pura Temple	Vihara
(1)	(2)	(3)	(4)	(5)	(6)	(7)
Rantau Bayur	60	19	0	0	0	1
Betung	74	71	2	1	0	0
Suak Tapeh	26	8	0	0	0	0
Pulau Rimau	42	82	4	3	0	2
Tungkal Ilir	52	94	2	2	2	4
Selat Penuguan	56	85	1	0	0	0
Banyuasin III	73	33	1	0	0	0
Sembawa	38	32	0	0	0	0
Talang Kelapa	99	95	6	4	0	0
Tanjung Lago	67	53	2	2	0	3
Banyuasin I	45	63	3	0	0	0
Air Kumbang	37	95	3	2	0	1
Rambutan	45	31	0	0	0	0
Muara Padang	62	107	8	2	0	0
Muara Sugihan	87	137	5	3	0	0
Makarti Jaya	35	95	2	3	0	8
Air Salek	63	110	7	0	0	3
Banyuasin II	33	28	0	0	0	0
Karang Agung Ilir	36	45	0	0	0	0
Muara Telang	107	88	6	1	0	1
Sumber Marga Telang	29	32	0	1	0	1
Banyu Asin	1 166	1403	52	24	2	24

Catatan/Note: ...

Sumber/Source: : Kantor Kementerian Agama Kabupaten Banyuasin/ Representative Office of Religion Affair Departement of Banyuasin Regency

Tabel 4.3.3 Jumlah Desa¹/Kelurahan yang Mengalami Bencana Alam² Menurut Kecamatan di Kabupaten Banyuasin, 2011-2018
Number of Villages¹ that Had Natural Disaster² by Subdistrict in Banyuasin Regency, 2011-2018

Kecamatan Subdistrict	Banjir/Flood		
	2011	2014	2018
(1)	(2)	(3)	(4)
Rantau Bayur	16	17	8
Betung	0	0	0
Suak Tapeh	0	3	0
Pulau Rimau	0	8	5
Tungkal Ilir	1	1	3
Selat Penuguan
Banyuasin III	0	1	2
Sembawa	0	1	5
Talang Kelapa	1	0	1
Tanjung Lago	0	0	2
Banyuasin I	3	0	2
Air Kumbang	...	1	0
Rambutan	0	0	1
Muara Padang	0	0	1
Muara Sugihan	1	0	2
Makarti Jaya	0	0	0
Air Salek	0	0	1
Banyuasin II	0	0	1
Karang Agung Ilir
Muara Telang	2	2	0
Sumber Marga Telang	...	0	0
Banyu Asin	24	34	34

Lanjutan Tabel/*Continued Table 4.3.3*

Kecamatan <i>Subdistrict</i>	Gempa Bumi/ <i>Earthquake</i>		
	2011	2014	2018
(1)	(5)	(6)	(7)
Rantau Bayur	0	0	0
Betung	0	0	0
Suak Tapeh	0	0	0
Pulau Rimau	0	0	0
Tungkal Ilir	0	0	0
Selat Penuguan
Banyuasin III	0	0	0
Sembawa	0	0	0
Talang Kelapa	0	0	0
Tanjung Lago	0	0	0
Banyuasin I	0	0	0
Air Kumbang	...	0	0
Rambutan	0	0	0
Muara Padang	0	0	0
Muara Sugihan	0	0	0
Makarti Jaya	0	0	0
Air Salek	0	0	0
Banyuasin II	0	0	0
Karang Agung Ilir
Muara Telang	0	0	0
Sumber Marga Telang	...	0	0
Banyu Asin	0	0	0

Lanjutan Tabel/Continued Table 4.3.3

Kecamatan Subdistrict	Tanah Longsor/Landslide		
	2011	2014	2018
(1)	(8)	(9)	(10)
Rantau Bayur	0	1	0
Betung	0	0	0
Suak Tapeh	0	0	0
Pulau Rimau	0	0	0
Tungkal Ilir	0	0	0
Selat Penuguan
Banyuasin III	0	0	0
Sembawa	0	0	0
Talang Kelapa	0	0	0
Tanjung Lago	0	0	1
Banyuasin I	0	0	0
Air Kumbang	...	0	0
Rambutan	0	0	0
Muara Padang	0	0	0
Muara Sugihan	0	0	0
Makarti Jaya	0	0	0
Air Salek	0	0	0
Banyuasin II	0	0	0
Karang Agung Ilir
Muara Telang	0	0	0
Sumber Marga Telang	...	0	0
Banyu Asin	0	1	1

Catatan/Note: ¹ Desa pada tabel ini termasuk Unit Permukiman Transmigrasi (UPT) yang masih dibina oleh kementerian terkait dan nagari di Kabupaten/Kota Sumatera Barat/Villages in this table are included in Transmigration Settlement Unit which is still fostered by the relevant ministries and the nagari in the Province of Sumatera Barat

² Terjadi dalam tiga tahun terakhir sampai dengan saat pencacahan/Occurred during the last three years by the time of enumeration

Sumber/Source: BPS, Pendataan Potensi Desa (Podes)/BPS-Statistics Indonesia, Village Potential Data Collecting

4.4 KEMISKINAN POVERTY

Tabel 4.4.1 **Garis Kemiskinan dan Penduduk Miskin di Kabupaten Banyuasin, 2012-2019**
Poverty Line and Number of Poor People in Banyuasin Regency, 2012-2019

Tahun/ Year	Garis Kemiskinan / Poverty Line (rupiah)	Penduduk Miskin/ Number of Poor People	
		Jumlah (000)/ Total (000)	Persentase/ Percentage
(1)	(2)	(3)	(4)
2012	267 600	87,9	11,27
2013	281 336	97,1	12,28
2014	287 842	95,38	11,88
2015	311 716	100,6	12,45
2016	337 391	96,4	11,72
2017	353 914	95,3	11,47
2018	381 437	95,3	11,32
2019	397 496	96,6	11,33

Catatan/Note: ...

Sumber/Source: .BPS, Survei Sosial Ekonomi Nasional Maret/BPS-Statistics Indonesia, March National Socioeconomic Survey

Tabel
Table 4.4.2

Indeks Kedalaman Kemiskinan dan Indeks Keparahan Kemiskinan di Kabupaten Banyuasin, 2012–2019
Poverty Gap Index and Poverty Severity Index in Banyuasin Regency, 2012–2019

Tahun Year	Indeks Kedalaman Kemiskinan Poverty Gap Index	Indeks Keparahan Kemiskinan Poverty Severity Index
(1)	(2)	(3)
2012	0,07	0,02
2013	0,09	0,04
2014	0,11	0,03
2015	0,12	0,05
2016	0,08	0,02
2017	0,10	0,03
2018	0,10	0,04
2019	0,08	0,02

Catatan/Note: ...

Sumber/Source: .BPS, Survei Sosial Ekonomi Nasional Maret/BPS-Statistics Indonesia, March National Socioeconomic Survey

Tabel
Table 4.4.3

**Persentase Rumah Tangga Menurut Status Kepemilikan
Bangunan Tempat Tinggal yang Ditempati di Kabupaten
Banyuasin, 2015-2019**
*Percentage of Household by Home Ownership in Banyuasin
Regency, 2015-2019*

Status Kepemilikan Bangunan Tempat Tinggal Yang Ditempati / Ownership Status of The Dwelling	2015	2016	2017	2018	2019
(1)	(2)	(3)	(4)	(5)	(6)
Milik Sendiri/ Own	90,03	94,56	89,96	88,44	92,71
Kontrak/ Contract	2,13	1,73	2,35	3,22	3,33
Bebas Sewa / Free Lease	6,19	3,62	6,88	6,56	2,62
Lainnya/ Other	1,66	0,09	0,81	1,77	1,34
Banyu Asin	100,00	100,00	100,00	100,00	100,00

Catatan/Note: ...

Sumber/Source: .BPS, Survei Sosial Ekonomi Nasional Maret/BPS-Statistics Indonesia, March National Socioeconomic Survey

Tabel
Table 4.4.4

**Persentase Rumah Tangga Menurut Jenis Atap Terluas
Bangunan Tempat Tinggal yang Ditempati di Kabupaten
Banyuasin, 2015-2019**
*Percentage of Household by Type of Widest Roof of Building
in Banyuasin Regency, 2015-2019*

Jenis Atap Terluas/ The Widest Part of Roof	2015	2016	2017	2018	2019
(1)	(2)	(3)	(4)	(5)	(6)
Beton/ Concrete	0,78	2,08	1,16	1,94	1,29
Genteng/ Roof	50,4	56,29	48,25	47,65	47,21
Asbes/ Asbestos	17,45	9,77	12,28	18,01	15,31
Seng/ Zinc	26,07	22,65	30,64	27,3	30,93
Bambu/ Kayu/Sirap/ Bamboo/ Wood	0,26	2,06	0,94	1,09	0,70
Jerami/ Ijuk/Daun/ Rumbia/ Hay/ Leaves/ Rumbia	4,93	7,05	4,86	3,56	3,02
Lainnya/ Others	0,11	0,11	1,88	0,46	1,54
Banyu Asin	100,00	100,00	100,00	100,00	100,00

Catatan/Note: ...

Sumber/Source: .BPS, Survei Sosial Ekonomi Nasional Maret/BPS-Statistics Indonesia, March National Socioeconomic Survey

Tabel
Table 4.4.5

**Persentase Rumah Tangga Menurut Jenis Dinding Terluas
Bangunan Tempat Tinggal yang Ditempati di Kabupaten
Banyuasin, 2015-2019**
*Percentage of Household by Type of Widest Part of Wall in
Banyuasin Regency, 2015-2019*

Jenis Dinding Terluas/ <i>The Widest Part of Wal</i>	2015	2016	2017	2018	2019
(1)	(2)	(3)	(4)	(5)	(6)
Tembok/ Concrete	55,08	53,87	50,52	60,97	59,13
Plesteran Anyaman Bambu/ Kawat/ Plastering of Woven	0,00	0,00	0,59	0,35	0,23
Kayu/Batang Kayu/ Log,Wood	43,92	42,52	46,96	36,75	38,41
Bambu/Anyaman Bambu/ Bamboo / Wire	0,59	0,69	0,77	0	0,31
Lainnya/ Others	0,41	2,92	1,16	1,94	1,92
Banyu Asin	100,00	100,00	100,00	100,00	100,00

Catatan/Note: ...

Sumber/Source: .BPS, Survei Sosial Ekonomi Nasional Maret/BPS-Statistics Indonesia, March National Socioeconomic Survey

Tabel
Table 4.4.6

**Persentase Rumah Tangga Menurut Jenis Lantai Terluas
Bangunan Tempat Tinggal yang Ditempati di Kabupaten
Banyuasin, 2015-2019**
*Percentage of Household by Type of Widest Floor of Building
in Banyuasin Regency, 2015-2019*

Jenis Lantai Terluas/ The Widest Part of The Dwelling Floor	2015	2016	2017	2018	2019
(1)	(2)	(3)	(4)	(5)	(6)
Marmor/granit/ Marble/Granite	1,36	2,02	0,35	1,74	3,65
Keramik/ Ceramic	25,03	22,60	29,57	30,33	30,62
Parket/ Vinil/Permadani/ Ubin/ Tegel/ Teraso/ Parquet/Vinyle/Rug, Tile/Terrazzo	0,14	1,96	3,13	2,91	2,38
Kayu/Papan Kualitas Tinggi/ Plank/Board	9,96	3,87	29,50	16,69	24,78
Semen/Bata Merah/ Cement/ Red Brick	39,20	37,72	27,24	35,31	29,15
Bambu/Kayu/Papan Kualitas Rendah/ Bamboo	15,31	20,38	0,20	0,00	0,49
Tanah/ Ground	9,01	11,44	10,02	13,02	8,43
Lainnya/ Others	0,00	0,00	0,00	0,00	0,50
Banyu Asin	100,00	100,00	100,00	100,00	100,00

Catatan/Note: ...

Sumber/Source: .BPS, Survei Sosial Ekonomi Nasional Maret/BPS-Statistics Indonesia, March National Socioeconomic Survey

Tabel 4.4.7
Table

Persentase Rumah Tangga Menurut Sumber Air Utama yang Digunakan Rumah Tangga untuk Minum di Kabupaten Banyuasin, 2015-2019
Percentage of Households by The Main Source of Drinking Water for Members of Household in Banyuasin Regency, 2015-2019

Sumber Air Utama yang Digunakan Rumah Tangga untuk Minum/ The Main Source of Drinking Water Consumed of Household	2015	2016	2017	2018	2019
(1)	(2)	(3)	(4)	(5)	(6)
Air Kemasan Bermerek/ Air Isi Ulang/ Branded Bottled/ Refill	29,22	24,89	33,20	28,35	35,76
Ledeng Meteran/Eceran/ Water Metered Piped, Retail Piped Tap	9,06	6,87	8,30	6,41	6,78
Sumur bor/Pompa/ Borehole	0,06	0,53	0,87	1,84	0,69
Sumur Terlindung/ Protected Well	14,16	14,22	19,60	12,99	9,28
Sumur Tak Terlindung/ Unprotected Well	5,81	12,35	8,91	8,35	4,84
Mata Air Terlindung/ Tak Terlindung/ Protected, Unprotected Spring	0,33	0,00	1,11	0,19	1,21
Air Permukaan/ Surface Water	5,71	8,49	1,85	2,26	3,78
Air Hujan/ Rain Water	35,64	32,66	26,15	39,53	37,66
Lainnya/ Other	0,00	0,00	0,00	0,08	0,00
Banyu Asin	100,00	100,00	100,00	100,00	100,00

Catatan/Note: ...

Sumber/Source: .BPS, Survei Sosial Ekonomi Nasional Maret/BPS-Statistics Indonesia, March National Socioeconomic Survey

Tabel 4.4.8 Jumlah Panti Asuhan dan Anak yang Diasuh di Kabupaten Banyuasin, 2019
Number of Orphanages and Orphans in Banyuasin Regency, 2019

Kecamatan Subdistrict	Jumlah Panti Asuhan/ Number of Orphanages	Jumlah Anak Asuh/ Total Orphans		
		Laki-laki/ Males	Perempuan/ Females	Jumlah/ Total
(1)	(2)	(3)	(4)	(5)
Rantau Bayur	0	0	0	0
Betung	0	0	0	0
Suak Tapeh	0	0	0	0
Pulau Rimau	0	0	0	0
Tungkal Ilir	0	0	0	0
Selat Penuguan	0	0	0	0
Banyuasin III	1	12	15	35
Sembawa	0	0	0	0
Talang Kelapa	1	20	30	50
Tanjung Lago	0	0	0	0
Banyuasin I	0	0	0	0
Air Kumbang	0	0	0	0
Rambutan	0	0	0	0
Muara Padang	0	0	0	0
Muara Sugihan	0	0	0	0
Makarti Jaya	0	0	0	0
Air Salek	0	0	0	0
Banyuasin II	0	0	0	0
Karang Agung Ilir	0	0	0	0
Muara Telang	0	0	0	0
Sumber Marga Telang	0	0	0	0
Banyu Asin	2	32	45	85

Catatan/Note: ...

Sumber/Source: : Dinas Sosial Kabupaten Banyuasin/ Sosial Office of Banyuasin Regency

05

**PERTANIAN, KEHUTANAN, PETERNAKAN,
DAN PERIKANAN**
**AGRICULTURE, FORESTRY, LIVESTOCK,
AND FISHERY**

Produksi Perkebunan 2019 (ton)



PENJELASAN TEKNIS

TECHNICAL NOTES

1. Tanaman sayuran dan buah-buahan semusim

Tanaman sayuran semusim adalah tanaman sumber vitamin, garam mineral dan lain-lain yang dikonsumsi dari bagian tanaman yang berupa daun, bunga, buah, dan umbinya, yang berumur kurang dari satu tahun.

Tanaman buah-buahan semusim adalah tanaman sumber vitamin, garam mineral, dan lain-lain yang dikonsumsi dari bagian tanaman yang berupa buah, berumur kurang dari satu tahun, tidak berbentuk pohon/rumpun tetapi menjalar dan berbatang lunak.

2. Tanaman buah-buahan dan sayuran tahunan

Tanaman buah-buahan tahunan adalah tanaman sumber vitamin, garam mineral, dan lain-lain yang dikonsumsi dari bagian tanaman yang berupa buah dan merupakan tanaman tahunan.

Tanaman sayuran tahunan adalah tanaman sumber vitamin, garam mineral, dan lain-lain yang dikonsumsi dari bagian tanaman yang berupa daun dan atau buah yang berumur lebih dari satu tahun.

1. *Seasonal vegetable and fruit plants*

Seasonal vegetable plants are plants which are the sources of vitamin, mineral salt, etc, consumed from the part of the plant in the form of leaf, flower, fruit, and root with the age of less than one year.

Seasonal fruit plants are plants which are the sources of vitamin, mineral salt, etc, consumed from the part of the plant in the form of fruits. These plants are creeps with the age of less than one year.

2. *Annual fruit and vegetable plants*

Annual fruit plants are plants which are the sources of vitamin, contained mineral salt, etc, consumed from the part of plant in the form of fruit and more than one year of age.

Annual vegetable plants are plants which are the sources of vitamin, contained mineral salt, etc, consumed from the part of the plant in the form of vegetable and more than one year of age.

3. Tanaman biofarmaka adalah tanaman yang bermanfaat untuk obat-obatan, kosmetik, dan kesehatan yang dikonsumsi atau digunakan dari bagian-bagian tanaman seperti daun, batang, buah, umbi (rimpang) ataupun akar.
 4. Tanaman hias adalah tanaman yang mempunyai nilai keindahan baik bentuk, warna daun, tajuk maupun bunganya, sering digunakan untuk penghias pekarangan dan lain sebagainya.
 5. Luas panen tanaman hortikultura adalah luas tanaman sayuran, buah-buahan, biofarmaka, dan tanaman hias yang diambil hasilnya/dipanen pada periode pelaporan.
 6. Luas panen untuk tanaman sayuran adalah luas tanaman yang dipanen sekaligus/habis/dibongkar dan luas tanaman yang dipanen berkali-kali (lebih dari satu kali)/belum habis.
3. *Medicinal plants are plants which are useful for medicine. It is consumed from part of the plant such as leaf, flower, fruit, tuber, and root.*
 4. *Ornamental plants are plants which have a beauty value, either in shape, colour of leaf or crown of flower, and they are often used as a yard decorator.*
 5. *Harvested area of horticulture is area which vegetable, fruit, medicinal and ornamental plant of crop harvested during the period of report.*
 6. *Harvested area of vegetables is area of entirely plant harvested/ demolished and plant harvested several times/undemolished.*

Tanaman yang dipanen sekaligus/habis/dibongkar adalah tanaman yang sehabis panen langsung dibongkar/dicabut, terdiri dari bawang merah, bawang putih, bawang daun, kentang, kol/kubis, kembang kol, petsai/sawi, wortel, lobak, dan kacang merah.

Entirely plants harvested/ demolished are plants usually harvested once and demolished to be substituted by other plants, consisting of: shallots, garlic, leeks, potato, cabbage, cauli flower, mustard green, carrots, chinese radish, and red kidney beans.

Tanaman yang dipanen berkali-

Plants harvested several times/

kali (lebih dari satu kali)/belum habis adalah tanaman yang pemanenannya lebih dari satu kali dan biasanya dibongkar apabila panen terakhir sudah tidak memadai lagi, terdiri dari: kacang panjang, cabe besar, cabe rawit, jamur, tomat, terung, buncis, ketimun, labu siam, kangkung, bayam, melon, semangka, dan blewah.

undemolished are plants usually harvested more than once and demolished in the case that the last harvest was economically not profitable. They consist of : yard long beans, chili, small chili, mushroom, tomatoes, egg plant, frech beans, cucumber, pumpkin/chajota, swamp cabbage, spinach, melon, watermelon, and blewah .

7. Produksi hortikultura adalah hasil menurut bentuk produk dari setiap tanaman sayuran, buah-buahan, biofarmaka dan tanaman hias yang diambil berdasarkan luas yang dipanen/tanaman yang menghasilkan pada bulan/triwulan laporan.

7. *Horticulture production is the standard production quantity form of vegetable, fruit, medicinal and ornamental plant based on harvested area/the number of production plants reported monthly/quarterly.*

8. Data perkebunan besar dikumpulkan oleh BPS setiap bulan secara lengkap (sensus bulanan) dengan sistem surat pos. Khusus untuk tanaman kelapa, cengkeh, dan kapok, datanya diperoleh dari Direktorat Jenderal Perkebunan. Data perkebunan rakyat juga diperoleh dari Direktorat Jenderal Perkebunan.

8. *Data on estates are collected by the BPS every month on complete basis through a mailing system. Data on coconut, clove, and kapok, as well as on smallholder plantation, are acquired from the Directorate General of Estates.*

9. Penghitungan luas tanaman perkebunan besar adalah pada keadaan akhir tahun dan tidak termasuk yang luasnya kurang dari 5 hektar.

9. *Planted areas of estates refer to condition at the end of the year, and exclude areas less than 5 hectares.*

10. Bentuk produksi perkebunan adalah; karet kering (karet), daun

10. *Production of estates crops are follows: dry rubber (rubber); dry*

kering (teh dan tembakau), biji kering (kopi dan coklat), kulit kering (kayu manis dan kina), serat kering (rami), bunga kering (cengkeh), refined sugar (tebu dari perkebunan besar), gula mangkok (tebu dari perkebunan rakyat), ekivalen kopra (kopra), biji dan bunga (pala) serta minyak daun (sereh).

leaves (tea and tobacco); dry beans (coffee and cocoa); dry bark (cassia vera and cinchona); dry fibre (rosella); dry flowers/buds (cloves); refined sugar (sugar cane from estate); cup sugar (sugar cane from smallholders); copra (copra); seeds and buds (nutmeg); and leaf oil (citronella).

11. Data statistik perikanan merupakan data sekunder yang bersumber dari Direktorat Jenderal Perikanan Tangkap dan Direktorat Jenderal Budidaya. Statistik perikanan dibedakan atas data Perikanan Tangkap dan Perikanan Budidaya. Perikanan Tangkap diklasifikasikan atas penangkapan ikan di laut dan penangkapan ikan di perairan umum. Perikanan Budidaya diklasifikasikan atas jenis budidaya yaitu budidaya laut, tambak, kolam, karamba, jaring apung, dan sawah.
 12. Rumah Tangga Perikanan Tangkap adalah rumah tangga yang melakukan kegiatan penangkapan ikan/binatang air lainnya/tanaman air dengan tujuan sebagian/seluruh hasilnya untuk dijual.
 13. Rumah Tangga Perikanan Budidaya adalah rumah tangga yang melakukan kegiatan budidaya ikan/binatang air
11. *Fishery Statistics are secondary data obtained from the Directorate General of Capture Fisheries and Directorate General of Aquaculture. Fishery statistics are categorized into capture fisheries and aquaculture. Capture fisheries are further classified into marine capture fisheries and inland open water capture fisheries. Aquaculture are further classified into several types of culture: marine culture, brackish water pond, fresh water pond, cage, floating net, and fish breeding in paddy fields.*
 12. *A capture fishery household is a household conducting activities in catching fishes/other aquatic animals/aquatic plants, for which the products are wholly or partly to be sold.*
 13. *An aquaculture fishery household is a household conducting activities in culturing fishes/other aquatic animals/aquatic plants, for which*

lainnya/tanaman air dengan tujuan sebagian/seluruh hasilnya untuk dijual.

the products are wholly or partly to be sold. different types of parameters.

<https://banyuasinkab.bps.go.id>

ULASAN

Pada tahun 2019 di Kabupaten Banyuasin, luas panen untuk beberapa komoditas tanaman sayuran antara lain 0 ha Bawang Daun, 0 ha Bawang Merah, 0 ha Bawang Putih, 195 ha Bayam, 13 ha Blewah, 21 ha Buncis, 622 ha Cabai Besar, 99 ha Cabai Rawit, 106 041 m² Jamur, 0 ha Kacang Merah, 305 ha Kacang Panjang, 240 ha Kangkung, 0 ha Kembang Kol, 0 ha Kentang, 216 ha Ketimun, 0 ha Kubis, 3 ha Labu Siam, 0 ha Lobak, 4 ha Melon, 0 ha Paprika, 21 ha Petsai/Sawi, 147 ha Semangka, 0 ha Stroberi, 163 ha Terung, 106 ha Tomat, dan 0 ha Wortel.

Sedangkan angka produksinya sebagai berikut 0 quintal Bawang Daun, 0 quintal Bawang Merah, 0 quintal Bawang Putih, 2 732 quintal Bayam, 13 quintal Blewah, 1 314 quintal Buncis, 12 421 quintal Cabai Besar, 2 317 quintal Cabai Rawit, 183 638 kg Jamur, 0 quintal Kacang Merah, 7 599 quintal Kacang Panjang, 6 714 quintal Kangkung, 0 quintal Kembang Kol, 0 quintal Kentang, 11 310 quintal Ketimun, 0 quintal Kubis, 6 quintal Labu Siam, 0 quintal Lobak, 384 quintal Melon, 0 quintal Paprika, 23 quintal Petsai/Sawi, 6 180 quintal Semangka, 0 quintal Stroberi, 7 468 quintal Terung, 5 764 quintal Tomat, dan 0 quintal Wortel.

DESCRIPTION

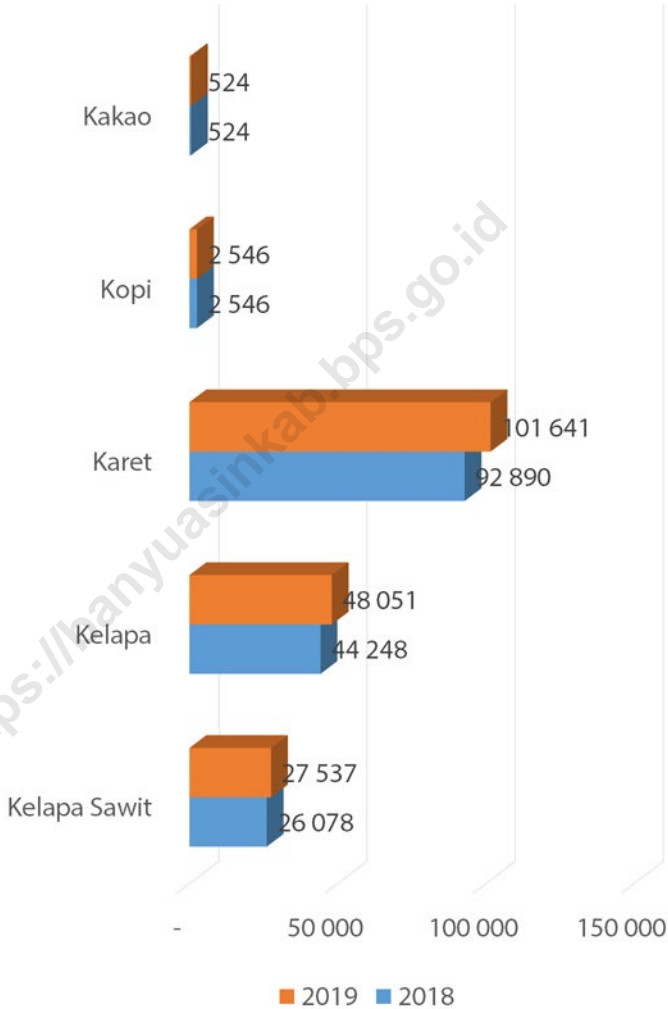
In 2019 in Banyuasin Regency, the harvested area for several vegetable crops, among 0 ha Scallion, 0 ha Shallots, 0 ha Garlic, 195 ha Spinach, 13 ha Blewah, 21 ha string bean, 622 ha Chili/ Big chili, 99 ha Chili/Cayenne Pepper, 106 041 m² Mushrooms, 0 ha Red Beans, 305 ha Long Beans, 240 ha Water Spinach, 0 ha Cauliflower, 0 ha Potato, 216 ha Cucumber, 0 ha Cabbage, 3 ha Chayote, 0 ha Radish, 4 ha Melon, 0 ha Bell Pepper, 21 ha Chinese Cabbage/ mustard green, 147 ha Water Melon, 0 ha Strawberry, 163 ha Eggplant, 106 ha Tomato, and 0 ha Carrot.

While the production figures are as follows 0 quintal Scallion, 0 quintal Shallots, 0 quintal Garlic, 2 732 quintal Spinach, 13 quintal Blewah, 1 314 quintal string bean, 12 421 quintal Chili/ Big chili, 2 317 quintal Chili/Cayenne Pepper, 183 638 kg Mushrooms, 0 quintal Red Beans, 7 599 quintal Long Beans, 6 714 quintal Water Spinach, 0 quintal Cauliflower, 0 quintal Potato, 11 310 quintal Cucumber, 0 quintal Cabbage, 6 quintal Chayote, 0 quintal Radish, 384 quintal Melon, 0 quintal Bell Pepper, 23 quintal Chinese Cabbage/ mustard green, 6 180 quintal Water Melon, 0 quintal Strawberry, 7 468 quintal Eggplant, 5 764 quintal Tomato, and 0 quintal Carrot.

Gambar 5.1
Figures

Luas Areal Tanaman Perkebunan Menurut Jenis Tanaman di Kabupaten Banyuasin (ha), 2018 dan 2019

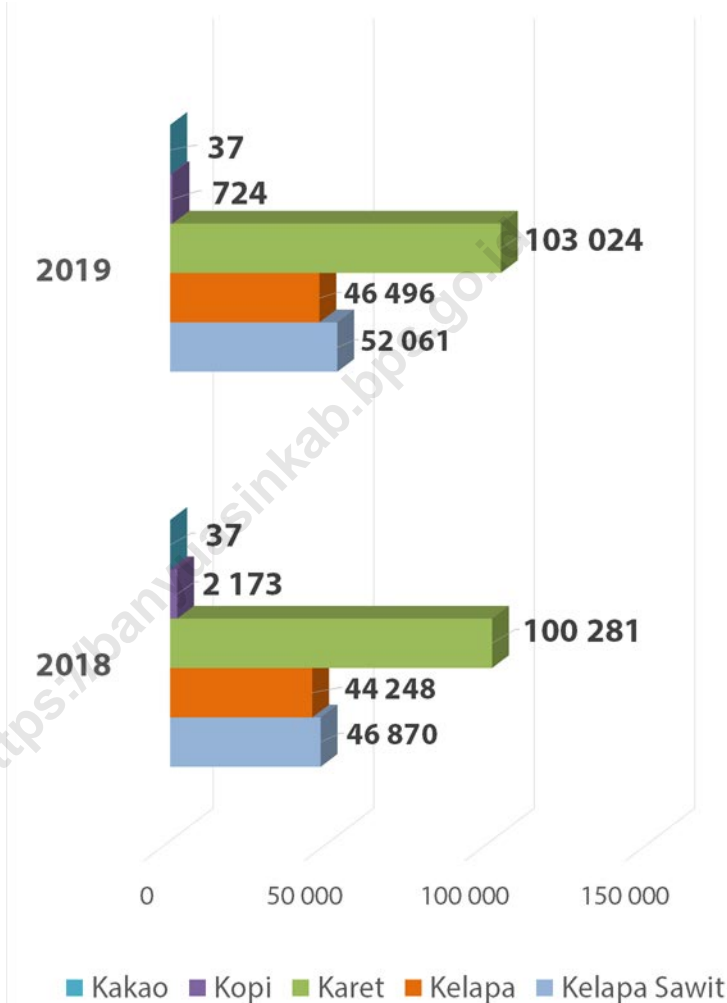
Planted Area of Estate Crops by Type of Crops in Banyuasin Regency (ha), 2018 and 2019



Catatan/Note: ...
Sumber/Source: Dinas Perikanan Kabupaten Banyuasin/ Fishery Service of Banyuasin Regency

Gambar 5.2
Figures

**Produksi Perkebunan Menurut Jenis Tanaman di
Kabupaten Banyuasin (ton), 2018 dan 2019**
*Production of Estate by Type of Crops in Banyuasin
Regency (ton), 2018 and 2019*



Catatan/Note:
Sumber/Source:

¹ Kualitas produksi gabah kering giling/The production is in term of dry unhusked paddy
BPS, Laporan Statistik Pertanian (SP) Tanaman Pangan/BPS-Statistics Indonesia, Agriculture Statistic Report of Food Crops

5.1 HORTIKULTURA
HORTICULTURE

Tabel
Table 5.1.1

Luas Panen Tanaman Sayuran Menurut Kecamatan dan Jenis Tanaman di Kabupaten Banyuasin, 2018 dan 2019
Harvested Area of Vegetables by Subdistrict and Kind of Plant in Banyuasin Regency, 2018 and 2019

Kecamatan Subdistrict	Bawang Daun/ Scallion (ha/ ha)		Bawang Merah/ Shallots (ha/ ha)		Bawang Putih/ Garlic (ha/ ha)	
	2018	2019	2018	2019	2018	2019
(1)	(2)	(3)	(4)	(5)	(6)	(7)
Rantau Bayur	-	-	-	-	-	-
Betung	-	-	-	-	-	-
Suak Tapeh	-	-	-	-	-	-
Pulau Rimau	-	-	-	-	-	-
Tungkal Ilir	-	-	-	-	-	-
Selat Penuguan	-	-	-	-	-	-
Banyuasin III	-	-	-	-	-	-
Sembawa	-	-	1	-	-	-
Talang Kelapa	-	-	-	-	-	-
Tanjung Lago	-	-	-	-	-	-
Banyuasin I	-	-	-	-	-	-
Air Kumbang	-	-	-	-	-	-
Rambutan	-	-	-	-	-	-
Muara Padang	-	-	-	-	-	-
Muara Sugihan	-	-	-	-	-	-
Makarti Jaya	-	-	-	-	-	-
Air Salek	-	-	-	-	-	-
Banyuasin II	-	-	-	-	-	-
Karang Agung Ilir	-	-	-	-	-	-
Muara Telang	-	-	-	-	-	-
Sumber Marga Telang	-	-	-	-	-	-
Banyuasin	-	-	1	-	-	-

Lanjutan Tabel/Continued Table 5.1.1

Kecamatan Subdistrict	Bayam/Spinach (ha/ha)		Blewah/Blewah (ha/ha)		Buncis/string bean (ha/ha)	
	2018	2019	2018	2019	2018	2019
(1)	(8)	(9)	(10)	(11)	(12)	(13)
Rantau Bayur	-	-	-	-	-	-
Betung	14	13	-	-	-	-
Suak Tapeh	6	3	-	-	-	-
Pulau Rimau	-	-	-	-	-	-
Tungkal Ilir	15	6	-	-	1	2
Selat Penuguan	-	-	-	-	-	-
Banyuasin III	9	16	-	-	-	-
Sembawa	11	12	-	-	5	-
Talang Kelapa	62	45	-	-	8	-
Tanjung Lago	-	-	-	-	-	-
Banyuasin I	34	43	-	-	-	-
Air Kumbang	24	21	-	2	15	17
Rambutan	-	-	-	11	-	-
Muara Padang	7	14	-	-	2	-
Muara Sugihan	13	2	-	-	-	-
Makarti Jaya	9	15	-	-	-	-
Air Salek	-	5	-	-	-	2
Banyuasin II	1	-	-	-	-	-
Karang Agung Ilir	-	-	-	-	-	-
Muara Telang	-	-	-	-	-	-
Sumber Marga Telang	-	-	-	-	-	-
Banyuasin	205	195	-	13	31	21

Lanjutan Tabel/Continued Table 5.1.1

Kecamatan Subdistrict	Kacang Merah/ Red Beans (ha/ ha)		Kacang Panjang/ Long Beans (ha/ ha)		Kangkung/ Water Spinach (ha/ ha)	
	2018	2019	2018	2019	2018	2019
(1)	(14)	(15)	(16)	(17)	(18)	(19)
Rantau Bayur	48	66	7	8	-	-
Betung	25	12	4	2	-	-
Suak Tapeh	183	76	22	7	-	-
Pulau Rimau	51	27	8	3	-	-
Tungkal Ilir	17	6	22	4	-	-
Selat Penuguan	-	-	-	-	-	-
Banyuasin III	369	188	8	5	-	106 008
Sembawa	11	1	10	4	80	33
Talang Kelapa	1	10	3	9	-	-
Tanjung Lago	7	7	6	4	-	-
Banyuasin I	122	80	7	1	-	-
Air Kumbang	101	48	22	14	-	-
Rambutan	15	-	6	-	-	-
Muara Padang	23	27	17	20	-	-
Muara Sugihan	12	9	15	7	-	-
Makarti Jaya	4	1	4	3	-	-
Air Salek	27	62	-	-	-	-
Banyuasin II	2	-	8	5	-	-
Karang Agung Ilir	-	-	-	-	-	-
Muara Telang	3	2	3	2	-	-
Sumber Marga Telang	-	-	2	1	-	-
Banyuasin	1 021	622	174	99	80	106 041

Catatan/Note:

Sumber/Source:

...

BPS, Statistik Pertanian Hortikultura SPH-SBS/BPS-Statistics Indonesia, Agricultural Statistic for Horticulture SPH-SBS

Lanjutan Tabel/Continued Table 5.1.1

Kecamatan Subdistrict	Kacang Merah/Red Beans (ha/ha)		Kacang Panjang/Long Beans (ha/ha)		Kangkung/Water Spinach (ha/ha)	
	2018	2019	2018	2019	2018	2019
(1)	(20)	(21)	(22)	(23)	(24)	(25)
Rantau Bayur	-	-	17	12	-	-
Betung	-	-	18	13	18	16
Suak Tapeh	-	-	16	12	7	4
Pulau Rimau	-	-	9	6	7	10
Tungkal Ilir	-	-	32	25	23	9
Selat Penuguan	-	-	-	-	-	-
Banyuasin III	-	-	7	14	10	21
Sembawa	-	-	14	9	14	12
Talang Kelapa	-	-	19	30	29	52
Tanjung Lago	-	-	12	-	-	-
Banyuasin I	-	-	12	10	35	49
Air Kumbang	-	-	27	26	26	21
Rambutan	-	-	53	24	-	-
Muara Padang	-	-	23	36	8	17
Muara Sugihan	-	-	9	12	17	6
Makarti Jaya	-	-	25	28	12	18
Air Salek	-	-	1	41	-	5
Banyuasin II	-	-	10	5	-	-
Karang Agung Ilir	-	-	-	-	-	-
Muara Telang	-	-	3	2	-	-
Sumber Marga Telang	-	-	-	-	-	-
Banyuasin	-	-	307	305	206	240

Lanjutan Tabel/Continued Table 5.1.1

Kecamatan Subdistrict	Kembang Kol/ Cauliflower (ha/ha)		Kentang/Potato (ha/ha)		Ketimun/Cucumber (ha/ha)	
	2018	2019	2018	2019	2018	2019
(1)	(26)	(27)	(28)	(29)	(30)	(31)
Rantau Bayur	-	-	-	-	2	7
Betung	-	-	-	-	13	10
Suak Tapeh	-	-	-	-	9	-
Pulau Rimau	-	-	-	-	6	5
Tungkal Ilir	-	-	-	-	14	7
Selat Penuguan	-	-	-	-	-	-
Banyuasin III	-	-	-	-	9	12
Sembawa	-	-	-	-	8	7
Talang Kelapa	-	-	-	-	16	34
Tanjung Lago	-	-	-	-	7	-
Banyuasin I	-	-	-	-	12	10
Air Kumbang	2	-	-	-	21	20
Rambutan	-	-	-	-	36	17
Muara Padang	-	-	-	-	17	26
Muara Sugihan	-	-	-	-	7	6
Makarti Jaya	-	-	-	-	26	29
Air Salek	-	-	-	-	-	26
Banyuasin II	-	-	-	-	5	-
Karang Agung Ilir	-	-	-	-	-	-
Muara Telang	-	-	-	-	-	-
Sumber Marga Telang	-	-	-	-	-	-
Banyuasin	2	-	-	-	208	216

Lanjutan Tabel/Continued Table 5.1.1

Kecamatan Subdistrict	Kubis/Cabbage (ha/ha)		Labu Siam/Chayote (ha/ha)		Lobak/Radish (ha/ha)	
	2018	2019	2018	2019	2018	2019
(1)	(32)	(33)	(34)	(35)	(36)	(37)
Rantau Bayur	-	-	2	3	-	-
Betung	-	-	-	-	-	-
Suak Tapeh	-	-	-	-	-	-
Pulau Rimau	-	-	-	-	-	-
Tungkal Ilir	-	-	-	-	-	-
Selat Penuguan	-	-	-	-	-	-
Banyuasin III	-	-	-	-	-	-
Sembawa	-	-	-	-	-	-
Talang Kelapa	-	-	-	-	-	-
Tanjung Lago	-	-	-	-	-	-
Banyuasin I	-	-	-	-	-	-
Air Kumbang	-	-	-	-	-	-
Rambutan	-	-	-	-	-	-
Muara Padang	-	-	-	-	-	-
Muara Sugihan	-	-	-	-	-	-
Makarti Jaya	-	-	-	-	-	-
Air Salek	-	-	-	-	-	-
Banyuasin II	-	-	-	-	-	-
Karang Agung Ilir	-	-	-	-	-	-
Muara Telang	-	-	-	-	-	-
Sumber Marga Telang	-	-	-	-	-	-
Banyuasin	-	-	2	3	-	-

Lanjutan Tabel/Continued Table 5.1.1

Kecamatan Subdistrict	Melon/ Melon (ha/ ha)		Paprika/ Bell Pepper (ha/ ha)		Petsai/Sawi/ Chinese Cabbage/mustard green (ha/ ha)	
	2018	2019	2018	2019	2018	2019
(1)	(38)	(39)	(40)	(41)	(42)	(43)
Rantau Bayur	-	-	-	-	-	-
Betung	-	-	-	-	-	-
Suak Tapeh	-	-	-	-	-	-
Pulau Rimau	-	-	-	-	-	-
Tungkal Ilir	3	-	-	-	-	-
Selat Penuguan	-	-	-	-	-	-
Banyuasin III	-	-	-	-	-	-
Sembawa	-	-	-	-	-	-
Talang Kelapa	1	-	-	-	11	21
Tanjung Lago	4	-	-	-	-	-
Banyuasin I	-	-	-	-	2	-
Air Kumbang	6	4	-	-	1	-
Rambutan	-	-	-	-	-	-
Muara Padang	-	-	-	-	-	-
Muara Sugihan	-	-	-	-	-	-
Makarti Jaya	-	-	-	-	-	-
Air Salek	-	-	-	-	-	-
Banyuasin II	-	-	-	-	-	-
Karang Agung Ilir	-	-	-	-	-	-
Muara Telang	-	-	-	-	-	-
Sumber Marga Telang	-	-	-	-	-	-
Banyuasin	14	4	-	-	14	21

Lanjutan Tabel/Continued Table 5.1.1

Kecamatan Subdistrict	Semangka/Water Melon (ha/ha)		Stroberi/Strawberry (ha/ha)		Terung/Eggplant (ha/ha)	
	2018	2019	2018	2019	2018	2019
(1)	(44)	(45)	(46)	(47)	(48)	(49)
Rantau Bayur	-	-	-	-	5	11
Betung	-	1	-	-	17	11
Suak Tapeh	-	-	-	-	5	-
Pulau Rimau	-	-	-	-	-	-
Tungkal Ilir	13	10	-	-	14	10
Selat Penuguan	-	-	-	-	-	-
Banyuasin III	-	5	-	-	5	11
Sembawa	3	-	-	-	7	7
Talang Kelapa	6	7	-	-	8	25
Tanjung Lago	49	24	-	-	4	-
Banyuasin I	-	-	-	-	3	2
Air Kumbang	68	65	-	-	20	22
Rambutan	5	13	-	-	-	-
Muara Padang	5	-	-	-	15	25
Muara Sugihan	-	3	-	-	7	4
Makarti Jaya	1	-	-	-	7	11
Air Salek	-	7	-	-	1	24
Banyuasin II	-	-	-	-	8	-
Karang Agung Ilir	-	-	-	-	-	-
Muara Telang	-	1	-	-	-	-
Sumber Marga Telang	-	11	-	-	-	-
Banyuasin	150	147	-	-	126	163

Lanjutan Tabel/*Continued Table* 5.1.1

Kecamatan Subdistrict	Tomat/ Tomato (ha/ ha)		Wortel/ Carrot (ha/ ha)	
	2018	2019	2018	2019
(1)	(50)	(51)	(52)	(53)
Rantau Bayur	9	13	-	-
Betung	9	7	-	-
Suak Tapeh	-	-	-	-
Pulau Rimau	-	-	-	-
Tungkal Ilir	14	-	-	-
Selat Penuguan	-	-	-	-
Banyuasin III	5	12	-	-
Sembawa	5	2	-	-
Talang Kelapa	2	16	-	-
Tanjung Lago	-	-	-	-
Banyuasin I	-	-	-	-
Air Kumbang	13	14	-	-
Rambutan	-	-	-	-
Muara Padang	9	20	-	-
Muara Sugihan	7	7	-	-
Makarti Jaya	-	1	-	-
Air Salek	-	14	-	-
Banyuasin II	-	-	-	-
Karang Agung Ilir	-	-	-	-
Muara Telang	-	-	-	-
Sumber Marga Telang	-	-	-	-
Banyuasin	73	106	-	-

Catatan/Note:

...

Sumber/Source:

BPS, Statistik Pertanian Hortikultura SPH-SBS/BPS-Statistics Indonesia, Agricultural Statistic for Horticulture SPH-SBS

Tabel
Table 5.1.2

**Produksi Tanaman Sayuran Menurut Kecamatan dan Jenis
Tanaman di Kabupaten Banyuasin, 2018 dan 2019**
*Production of Vegetables by Subdistrict and Kind of Plant in
Banyuasin Regency, 2018 and 2019*

Kecamatan Subdistrict	Bawang Daun/ Scallion (kw/ qui)		Bawang Merah/ Shallots (kw/ qui)		Bawang Putih/ Garlic (kw/ qui)	
	2018	2019	2018	2019	2018	2019
(1)	(2)	(3)	(4)	(5)	(6)	(7)
Rantau Bayur	-	-	-	-	-	-
Betung	-	-	-	-	-	-
Suak Tapeh	-	-	-	-	-	-
Pulau Rimau	-	-	-	-	-	-
Tungkal Ilir	-	-	-	-	-	-
Selat Penuguan	-	-	-	-	-	-
Banyuasin III	-	-	-	-	-	-
Sembawa	-	-	7	-	-	-
Talang Kelapa	-	-	-	-	-	-
Tanjung Lago	-	-	-	-	-	-
Banyuasin I	-	-	-	-	-	-
Air Kumbang	-	-	-	-	-	-
Rambutan	-	-	-	-	-	-
Muara Padang	-	-	-	-	-	-
Muara Sugihan	-	-	-	-	-	-
Makarti Jaya	-	-	-	-	-	-
Air Salek	-	-	-	-	-	-
Banyuasin II	-	-	-	-	-	-
Karang Agung Ilir	-	-	-	-	-	-
Muara Telang	-	-	-	-	-	-
Sumber Marga Telang	-	-	-	-	-	-
Banyuasin	-	-	7	-	-	-

Lanjutan Tabel/*Continued Table 5.1.2*

Kecamatan Subdistrict	Bayam/ Spinach (kw/ qui)		Blewah/ Blewah (kw/ qui)		Buncis/ string bean (kw/ qui)	
	2018	2019	2018	2019	2018	2019
(1)	(8)	(9)	(10)	(11)	(12)	(13)
Rantau Bayur	-	-	-	-	-	-
Betung	91	73	-	-	-	-
Suak Tapeh	21	3	-	-	-	-
Pulau Rimau	-	-	-	-	-	-
Tungkal Ilir	91	34	-	-	2	27
Selat Penuguan	-	-	-	-	-	-
Banyuasin III	22	337	-	-	-	-
Sembawa	212	658	-	-	29	-
Talang Kelapa	723	51	-	-	21	-
Tanjung Lago	-	-	-	-	-	-
Banyuasin I	159	185	-	-	-	-
Air Kumbang	72	1 158	-	2	218	1 285
Rambutan	-	-	-	11	-	-
Muara Padang	69	167	-	-	18	-
Muara Sugihan	149	20	-	-	-	-
Makarti Jaya	77	40	-	-	-	-
Air Salek	-	6	-	-	-	2
Banyuasin II	117	-	-	-	-	-
Karang Agung Ilir	-	-	-	-	-	-
Muara Telang	-	-	-	-	-	-
Sumber Marga Telang	-	-	-	-	-	-
Banyuasin	1 803	2 732	-	13	288	1 314

Lanjutan Tabel/Continued Table 5.1.2

Kecamatan Subdistrict	Kacang Merah/Red Beans (kw/qui)		Kacang Panjang/Long Beans (kw/qui)		Kangkung/Water Spinach (kw/qui)	
	2018	2019	2018	2019	2018	2019
(1)	(14)	(15)	(16)	(17)	(18)	(19)
Rantau Bayur	117	215	50	41	-	-
Betung	454	205	32	33	-	-
Suak Tapeh	832	380	44	14	-	-
Pulau Rimau	486	54	110	6	-	-
Tungkal Ilir	132	57	207	33	-	-
Selat Penuguan	-	-	-	-	-	-
Banyuasin III	4 917	7 794	36	494	-	183 240
Sembawa	147	2	107	15	491	398
Talang Kelapa	9	68	6	34	-	-
Tanjung Lago	266	232	489	14	-	-
Banyuasin I	2 448	480	247	190	-	-
Air Kumbang	1 235	1 596	222	427	-	-
Rambutan	208	-	104	-	-	-
Muara Padang	200	634	151	481	-	-
Muara Sugihan	90	285	129	171	-	-
Makarti Jaya	64	2	75	41	-	-
Air Salek	235	413	-	-	-	-
Banyuasin II	125	-	165	12	-	-
Karang Agung Ilir	-	-	-	-	-	-
Muara Telang	21	4	21	4	-	-
Sumber Marga Telang	-	-	46	307	-	-
Banyuasin	11 986	12 421	2 241	2 317	491	183 638

Lanjutan Tabel/Continued Table 5.1.2

Kecamatan Subdistrict	Kacang Merah/Red Beans (kw/qui)		Kacang Panjang/Long Beans (kw/qui)		Kangkung/Water Spinach (kw/qui)	
	2018	2019	2018	2019	2018	2019
(1)	(20)	(21)	(22)	(23)	(24)	(25)
Rantau Bayur	-	-	77	102	-	-
Betung	-	-	209	126	98	78
Suak Tapeh	-	-	139	64	30	8
Pulau Rimau	-	-	66	16	25	20
Tungkal Ilir	-	-	197	166	145	48
Selat Penuguan	-	-	-	-	-	-
Banyuasin III	-	-	42	404	38	1 352
Sembawa	-	-	74	42	625	1 161
Talang Kelapa	-	-	566	68	1 340	104
Tanjung Lago	-	-	542	-	-	-
Banyuasin I	-	-	169	512	172	209
Air Kumbang	-	-	364	3 006	86	1 593
Rambutan	-	-	2 306	1 174	-	-
Muara Padang	-	-	247	1 016	69	1 929
Muara Sugihan	-	-	195	274	196	120
Makarti Jaya	-	-	178	153	149	80
Air Salek	-	-	2	458	-	12
Banyuasin II	-	-	520	14	-	-
Karang Agung Ilir	-	-	-	-	-	-
Muara Telang	-	-	16	4	-	-
Sumber Marga Telang	-	-	-	-	-	-
Banyuasin	-	-	5 909	7 599	2 973	6 714

Lanjutan Tabel/Continued Table 5.1.2

Kecamatan Subdistrict	Kembang Kol/ Cauliflower (kw/ qui)		Kentang/Potato (kw/ qui)		Ketimun/Cucumber (kw/ qui)	
	2018	2019	2018	2019	2018	2019
(1)	(26)	(27)	(28)	(29)	(30)	(31)
Rantau Bayur	-	-	-	-	6	24
Betung	-	-	-	-	272	114
Suak Tapeh	-	-	-	-	49	-
Pulau Rimau	-	-	-	-	39	7
Tungkal Ilir	-	-	-	-	79	50
Selat Penuguan	-	-	-	-	-	-
Banyuasin III	-	-	-	-	26	1322
Sembawa	-	-	-	-	41	42
Talang Kelapa	-	-	-	-	376	36
Tanjung Lago	-	-	-	-	474	-
Banyuasin I	-	-	-	-	234	605
Air Kumbang	4	-	-	-	258	2204
Rambutan	-	-	-	-	175	2673
Muara Padang	-	-	-	-	186	3430
Muara Sugihan	-	-	-	-	110	265
Makarti Jaya	-	-	-	-	382	192
Air Salek	-	-	-	-	-	346
Banyuasin II	-	-	-	-	525	-
Karang Agung Ilir	-	-	-	-	-	-
Muara Telang	-	-	-	-	-	-
Sumber Marga Telang	-	-	-	-	-	-
Banyuasin	4	-	-	-	3 232	11 310

Lanjutan Tabel/Continued Table 5.1.2

Kecamatan Subdistrict	Kubis/Cabbage (kw/qui)		Labu Siam/Chayote (kw/qui)		Lobak/Radish (kw/qui)	
	2018	2019	2018	2019	2018	2019
(1)	(32)	(33)	(34)	(35)	(36)	(37)
Rantau Bayur	-	-	4	6	-	-
Betung	-	-	-	-	-	-
Suak Tapeh	-	-	-	-	-	-
Pulau Rimau	-	-	-	-	-	-
Tungkal Ilir	-	-	-	-	-	-
Selat Penuguan	-	-	-	-	-	-
Banyuasin III	-	-	-	-	-	-
Sembawa	-	-	-	-	-	-
Talang Kelapa	-	-	-	-	-	-
Tanjung Lago	-	-	-	-	-	-
Banyuasin I	-	-	-	-	-	-
Air Kumbang	-	-	-	-	-	-
Rambutan	-	-	-	-	-	-
Muara Padang	-	-	-	-	-	-
Muara Sugihan	-	-	-	-	-	-
Makarti Jaya	-	-	-	-	-	-
Air Salek	-	-	-	-	-	-
Banyuasin II	-	-	-	-	-	-
Karang Agung Ilir	-	-	-	-	-	-
Muara Telang	-	-	-	-	-	-
Sumber Marga Telang	-	-	-	-	-	-
Banyuasin	-	-	4	6	-	-

Lanjutan Tabel/Continued Table 5.1.2

Kecamatan Subdistrict	Melon/ Melon (kw/ qui)		Paprika/ Bell Pepper (kw/ qui)		Petsai/Sawi/ Chinese Cabbage/mustard green (kw/ qui)	
	2018	2019	2018	2019	2018	2019
(1)	(38)	(39)	(40)	(41)	(42)	(43)
Rantau Bayur	-	-	-	-	-	-
Betung	-	-	-	-	-	-
Suak Tapeh	-	-	-	-	-	-
Pulau Rimau	-	-	-	-	-	-
Tungkal Ilir	9	-	-	-	-	-
Selat Penuguan	-	-	-	-	-	-
Banyuasin III	-	-	-	-	-	-
Sembawa	-	-	-	-	-	-
Talang Kelapa	2	-	-	-	311	23
Tanjung Lago	12	-	-	-	-	-
Banyuasin I	-	-	-	-	100	-
Air Kumbang	92	384	-	-	1	-
Rambutan	-	-	-	-	-	-
Muara Padang	-	-	-	-	-	-
Muara Sugihan	-	-	-	-	-	-
Makarti Jaya	-	-	-	-	-	-
Air Salek	-	-	-	-	-	-
Banyuasin II	-	-	-	-	-	-
Karang Agung Ilir	-	-	-	-	-	-
Muara Telang	-	-	-	-	-	-
Sumber Marga Telang	-	-	-	-	-	-
Banyuasin	115	384	-	-	412	23

Lanjutan Tabel/Continued Table 5.1.2

Kecamatan Subdistrict	Semangka/Water Melon (kw/qui)		Stroberi/Strawberry (kw/qui)		Terung/Eggplant (kw/qui)	
	2018	2019	2018	2019	2018	2019
(1)	(44)	(45)	(46)	(47)	(48)	(49)
Rantau Bayur	-	-	-	-	6	119
Betung	-	70	-	-	248	159
Suak Tapeh	-	-	-	-	20	-
Pulau Rimau	-	-	-	-	-	-
Tungkal Ilir	45	226	-	-	105	95
Selat Penuguan	-	-	-	-	-	-
Banyuasin III	-	5	-	-	48	734
Sembawa	123	-	-	-	21	17
Talang Kelapa	125	11	-	-	244	30
Tanjung Lago	2 780	617	-	-	629	-
Banyuasin I	-	-	-	-	115	241
Air Kumbang	172	4 002	-	-	306	3 122
Rambutan	10	758	-	-	-	-
Muara Padang	57	-	-	-	171	2 330
Muara Sugihan	-	330	-	-	172	205
Makarti Jaya	61	-	-	-	143	99
Air Salek	-	48	-	-	2	317
Banyuasin II	-	-	-	-	828	-
Karang Agung Ilir	-	-	-	-	-	-
Muara Telang	-	1	-	-	-	-
Sumber Marga Telang	-	112	-	-	-	-
Banyuasin	3 373	6 180	-	-	3 058	7 468

Lanjutan Tabel/Continued Table 5.1.2

Kecamatan Subdistrict	Tomat/ Tomato (kw/ qui)		Wortel/ Carrot (kw/ qui)	
	2018	2019	2018	2019
(1)	(50)	(51)	(52)	(53)
Rantau Bayur	34	44	-	-
Betung	127	68	-	-
Suak Tapeh	-	-	-	-
Pulau Rimau	-	-	-	-
Tungkal Ilir	83	-	-	-
Selat Penuguan	-	-	-	-
Banyuasin III	21	1 598	-	-
Sembawa	70	65	-	-
Talang Kelapa	7	21	-	-
Tanjung Lago	-	-	-	-
Banyuasin I	-	-	-	-
Air Kumbang	133	1 684	-	-
Rambutan	-	-	-	-
Muara Padang	48	1 982	-	-
Muara Sugihan	158	125	-	-
Makarti Jaya	-	1	-	-
Air Salek	-	176	-	-
Banyuasin II	-	-	-	-
Karang Agung Ilir	-	-	-	-
Muara Telang	-	-	-	-
Sumber Marga Telang	-	-	-	-
Banyuasin	681	5 764	-	-

Catatan/Note:
Sumber/Source:

...
BPS, Statistik Pertanian Hortikultura SPH-SBS/BPS-Statistics Indonesia, Agricultural Statistic for Horticulture SPH-SBS

Tabel
Table 5.1.3

**Luas Panen Tanaman Sayuran dan Buah–Buahan Semusim
Menurut Jenis Tanaman di Kabupaten Banyuasin, 2018
dan 2019**
*Harvested Area of Seasonal Vegetables and Fruits by Kind
of Plant in Banyuasin Regency, 2018 and 2019*

Jenis Tanaman Kind of Plants	Satuan Unit	2018	2019
(1)	(2)	(3)	(4)
Bawang Daun/ Scallion	ha/ ha	-	-
<i>Bawang Merah/ Shallots</i>	ha/ ha	1	-
Bawang Putih/ Garlic	ha/ ha	-	-
Bayam/ Spinach	ha/ ha	205	195
Blewah/ Blewah	ha/ ha	-	13
<i>Buncis/ string bean</i>	ha/ ha	31	21
<i>Cabai Besar/ Chili/Big chili</i>	ha/ ha	1 021	622
<i>Cabai Rawit/ Chili/Cayenne Pepper</i>	ha/ ha	174	99
Jamur/ Mushrooms	m ² / m ²	80	106 041
Kacang Merah/ Red Beans	ha/ ha	-	-
Kacang Panjang/ Long Beans	ha/ ha	307	305
<i>Kangkung/ Water Spinach</i>	ha/ ha	206	240
Kembang Kol/ Cauliflower	ha/ ha	2	-
Kentang/ Potato	ha/ ha	-	-
Ketimun/ Cucumber	ha/ ha	208	216
Kubis/ Cabbage	ha/ ha	-	-
Labu Siam/ Chayote	ha/ ha	2	3
Lobak/ Radish	ha/ ha	-	-
Melon/ Melon	ha/ ha	14	4
Paprika/ Bell Pepper	ha/ ha	-	-
<i>Petsai/Sawi/ Chinese Cabbage/mustard green</i>	ha/ ha	14	21
Semangka/ Water Melon	ha/ ha	150	147
Stroberi/ Strawberry	ha/ ha	-	-
Terung/ Eggplant	ha/ ha	126	163
Tomat/ Tomato	ha/ ha	73	106
Wortel/ Carrot	ha/ ha	-	-

Catatan/Note: ...
Sumber/Source: BPS, Statistik Pertanian Hortikultura SPH-SBS/BPS-Statistics Indonesia, Agricultural Statistic for Horticulture SPH-SBS

Tabel 5.1.4 **Produksi Tanaman Sayuran dan Buah–Buahan Semusim Menurut Jenis Tanaman di Kabupaten Banyuasin, 2018 dan 2019**
Production of Seasonal Vegetables and Fruits by Kind of Plant in Banyuasin Regency (ton), 2018 and 2019

Jenis Tanaman Kind of Plants	Satuan Unit	2018	2019
(1)	(2)	(3)	(4)
Bawang Daun/ <i>Scallion</i>	kw/ <i>qui</i>	-	-
Bawang Merah/ <i>Shallots</i>	kw/ <i>qui</i>	7	-
Bawang Putih/ <i>Garlic</i>	kw/ <i>qui</i>	-	-
Bayam/ <i>Spinach</i>	kw/ <i>qui</i>	1 803	2 732
Blewah/ <i>Blewah</i>	kw/ <i>qui</i>	-	13
Buncis/ <i>String bean</i>	kw/ <i>qui</i>	288	1 314
Cabai Besar/ <i>Chili/Big chili</i>	kw/ <i>qui</i>	11 986	12 421
Cabai Rawit/ <i>Chili/Cayenne Pepper</i>	kw/ <i>qui</i>	2 241	2 317
Jamur/ <i>Mushrooms</i>	kg/ <i>kg</i>	491	183 638
Kacang Merah/ <i>Red Beans</i>	kw/ <i>qui</i>	-	-
Kacang Panjang/ <i>Long Beans</i>	kw/ <i>qui</i>	5 909	7 599
Kangkung/ <i>Water Spinach</i>	kw/ <i>qui</i>	2 973	6 714
Kembang Kol/ <i>Cauliflower</i>	kw/ <i>qui</i>	4	-
Kentang/ <i>Potato</i>	kw/ <i>qui</i>	-	-
Ketimun/ <i>Cucumber</i>	kw/ <i>qui</i>	3 232	11 310
Kubis/ <i>Cabbage</i>	kw/ <i>qui</i>	-	-
Labu Siam/ <i>Chayote</i>	kw/ <i>qui</i>	4	6
Lobak/ <i>Radish</i>	kw/ <i>qui</i>	-	-
Melon/ <i>Melon</i>	kw/ <i>qui</i>	115	384
Paprika/ <i>Bell Pepper</i>	kw/ <i>qui</i>	-	-
Petsai/Sawi/ <i>Chinese Cabbage/mustard green</i>	kw/ <i>qui</i>	412	23
Semangka/ <i>Water Melon</i>	kw/ <i>qui</i>	3 373	6 180
Stroberi/ <i>Strawberry</i>	kw/ <i>qui</i>	-	-
Terung/ <i>Eggplant</i>	kw/ <i>qui</i>	3 058	7 468
Tomat/ <i>Tomato</i>	kw/ <i>qui</i>	681	5 764
Wortel/ <i>Carrot</i>	kw/ <i>qui</i>	-	-

Catatan/Note:

...

Sumber/Source:

BPS, Statistik Pertanian Hortikultura SPH-SBS/BPS-Statistics Indonesia, Agricultural Statistic for Horticulture SPH-SBS

Tabel
Table 5.1.5

Luas Panen Tanaman Biofarmaka Menurut Kecamatan dan Jenis Tanaman di Kabupaten Banyuasin, 2018 dan 2019
Harvested Area of Medicinal Plants by Subdistrict and Kind of Plant in Banyuasin Regency (m²), 2018 and 2019

Kecamatan Subdistrict	Dlingo/Dringo/ Calamus (m ² /m ²)		Jahe/ Ginger (m ² /m ²)		Kapu laga/ Java Cardamom (m ² /m ²)	
	2018	2019	2018	2019	2018	2019
(1)	(2)	(3)	(4)	(5)	(6)	(7)
Rantau Bayur	20	-	69	-	6	5
Betung	-	-	20 700	14 500	-	-
Suak Tapeh	-	-	-	-	-	-
Pulau Rimau	-	-	-	-	-	-
Tungkal Ilir	2	-	12	13	-	-
Selat Penuguan	-	-	-	-	-	-
Banyuasin III	-	-	210	280	-	-
Sembawa	-	4	10 000	4	-	4
Talang Kelapa	-	250	1 000	7 500	-	-
Tanjung Lago	14	-	11	23	14	10
Banyuasin I	-	-	-	-	-	-
Air Kumbang	-	150	2 550	1 774	-	-
Rambutan	-	-	-	-	-	-
Muara Padang	-	-	1 100	1 100	-	-
Muara Sugihan	-	-	-	1 000	-	-
Makarti Jaya	5 000	-	6 500	3 350	-	-
Air Salek	-	-	355	670	-	-
Banyuasin II	-	-	-	-	-	-
Karang Agung Ilir	-	-	-	-	-	-
Muara Telang	-	-	8	6	-	-
Sumber Marga Telang	-	-	1 000	250	-	-
Banyuasin	5 036	404	43 515	30 470	20	19

Lanjutan Tabel/Continued Table 5.1.5

Kecamatan Subdistrict	Keji Beling/ Verbenaceae (m ² /m ²)		Kencur/ East Indian Galangal (m ² /m ²)		Kunyit/ Turmeric (m ² /m ²)	
	2018	2019	2018	2019	2018	2019
(1)	(8)	(9)	(10)	(11)	(12)	(13)
Rantau Bayur	141	60	7	-	101	18
Betung	-	-	9 400	7 500	34 600	24 000
Suak Tapeh	-	-	-	-	-	-
Pulau Rimau	-	-	20 000	10 000	20 000	10 000
Tungkal Ilir	-	-	15	8	17	32
Selat Penuguan	-	-	-	-	-	-
Banyuasin III	-	-	1 000	1 050	1 170	1 400
Sembawa	-	7	-	8	-	3
Talang Kelapa	-	-	-	250	-	1 300
Tanjung Lago	46	-	11	27	25	25
Banyuasin I	-	-	-	-	-	-
Air Kumbang	-	127	1 715	1 555	4 825	2 091
Rambutan	-	-	-	-	-	-
Muara Padang	-	-	1 500	1 050	500	275
Muara Sugihan	-	-	-	900	-	2 000
Makarti Jaya	-	-	25 370	30 035	18 620	67 390
Air Salek	-	-	2 950	6 210	4 250	14 010
Banyuasin II	-	-	-	-	-	-
Karang Agung Ilir	-	-	-	-	-	-
Muara Telang	-	-	1	-	2	-
Sumber Marga Telang	50	-	150	20	800	385
Banyuasin	237	194	62 119	58 613	84 910	122 929

Lanjutan Tabel/Continued Table 5.1.5

Kecamatan Subdistrict	Laos/Lengkuas/ Galanga (m ² /m ²)		Lempuyang/ Zingiber Aromaticum (m ² /m ²)		Lidah Buaya/ Aloevera (m ² /m ²)	
	2018	2019	2018	2019	2018	2019
(1)	(14)	(15)	(16)	(17)	(18)	(19)
Rantau Bayur	92	20	69	1	67	-
Betung	64 800	44 000	-	-	-	-
Suak Tapeh	-	-	-	-	-	-
Pulau Rimau	20 000	10 000	-	-	-	-
Tungkal Ilir	27	8	3	1	6	3
Selat Penuguan	-	-	-	-	-	-
Banyuasin III	1 300	1 960	-	-	-	50
Sembawa	-	7	-	3	-	5
Talang Kelapa	-	1 502	-	250	-	375
Tanjung Lago	14	13	11	-	32	-
Banyuasin I	35 500	57 400	-	-	-	-
Air Kumbang	4 150	1 477	-	80	50	96
Rambutan	-	-	-	-	-	-
Muara Padang	600	650	500	350	-	-
Muara Sugihan	-	5 000	-	-	-	-
Makarti Jaya	8 350	5 120	2 500	-	-	-
Air Salek	610	510	-	-	-	-
Banyuasin II	-	-	-	-	-	-
Karang Agung Ilir	-	-	-	-	-	-
Muara Telang	10	6	-	-	-	-
Sumber Marga Telang	500	110	-	-	-	-
Banyuasin	135 953	127 783	3 083	685	155	529

Lanjutan Tabel/Continued Table 5.1.5

Kecamatan Subdistrict	Mahkota Dewa/ <i>Phaleria Macrocarpa</i> (pohon/ tree)		Mengkudu/Pace/ <i>Indian Mulberry</i> (pohon/ tree)		Sambiloto/ King of Bitter (m ² /m ²)	
	2018	2019	2018	2019	2018	2019
(1)	(20)	(21)	(22)	(23)	(24)	(25)
Rantau Bayur	31	6	43	1	-	-
Betung	-	-	-	-	-	-
Suak Tapeh	-	-	-	-	-	-
Pulau Rimau	-	-	-	-	-	-
Tungkal Ilir	9	3	6	-	-	2
Selat Penuguan	-	-	-	-	-	-
Banyuasin III	-	170	-	160	-	150
Sembawa	-	8	-	27	-	5
Talang Kelapa	-	-	-	-	-	300
Tanjung Lago	12	-	22	-	15	9
Banyuasin I	45	-	-	-	-	-
Air Kumbang	50	105	45	122	-	80
Rambutan	-	-	-	-	-	-
Muara Padang	169	-	459	-	-	-
Muara Sugihan	-	-	-	1 000	-	-
Makarti Jaya	-	-	-	-	-	-
Air Salek	-	-	-	-	-	-
Banyuasin II	-	-	-	-	-	-
Karang Agung Ilir	-	-	-	-	-	-
Muara Telang	-	-	-	-	-	-
Sumber Marga Telang	60	-	100	-	-	-
Banyuasin	376	292	675	1 310	15	546

Lanjutan Tabel/Continued Table 5.1.5

Kecamatan Subdistrict	Temu ireng/ <i>Black Turmeric</i> (m ² /m ²)		Temu kunci/ <i>Chinese Keys</i> (m ² /m ²)		Temu lawak/ <i>Java Turmeric</i> (m ² /m ²)	
	2018	2019	2018	2019	2018	2019
(1)	(26)	(27)	(28)	(29)	(30)	(31)
Rantau Bayur	43	1	20	-	40	-
Betung	-	-	-	-	-	-
Suak Tapeh	-	-	-	-	-	-
Pulau Rimau	-	-	-	-	-	-
Tungkal Ilir	2	-	1	-	2	-
Selat Penuguan	-	-	-	-	-	-
Banyuasin III	-	-	-	-	-	-
Sembawa	-	5	-	4	-	6
Talang Kelapa	-	250	-	-	-	325
Tanjung Lago	16	5	11	6	16	12
Banyuasin I	-	-	-	-	-	-
Air Kumbang	-	-	-	49	-	55
Rambutan	-	-	-	-	-	-
Muara Padang	600	450	-	-	500	450
Muara Sugihan	-	-	-	-	-	-
Makarti Jaya	-	-	-	-	2 500	-
Air Salek	-	-	-	-	-	-
Banyuasin II	-	-	-	-	-	-
Karang Agung Ilir	-	-	-	-	-	-
Muara Telang	-	-	-	-	-	-
Sumber Marga Telang	-	-	-	-	100	262
Banyuasin	661	711	32	59	3 158	1 110

Catatan/Note:

...

Sumber/Source:

BPS, Statistik Pertanian Hortikultura SPH-TBF/BPS-Statistics Indonesia, Agricultural Statistic for Horticulture SPH-TBF

Tabel
Table 5.1.6

**Produksi Tanaman Biofarmaka Menurut Kecamatan
dan Jenis Tanaman di Kabupaten Banyuasin, 2018 dan
2019**

*Production of Medicinal Plants by Subdistrict and Kind of
Plant in Banyuasin Regency, 2018 and 2019*

Kecamatan Subdistrict	Dlingo/Dringo/ Calamus (kg/ kg)		Jahe/ Ginger (kg/ kg)		Kapulaga/ Java Cardamom (kg/ kg)	
	2018	2019	2018	2019	2018	2019
(1)	(2)	(3)	(4)	(5)	(6)	(7)
Rantau Bayur	5	-	93	-	6	1
Betung	-	-	37 679	20 474	-	-
Suak Tapeh	-	-	-	-	-	-
Pulau Rimau	-	-	-	-	-	-
Tungkal Ilir	9	-	44	4	-	-
Selat Penuguan	-	-	-	-	-	-
Banyuasin III	-	-	576	420	-	-
Sembawa	-	4	17 620	19	-	4
Talang Kelapa	-	60	18 317	1 800	-	-
Tanjung Lago	28	-	22	70	28	2
Banyuasin I	-	-	-	-	-	-
Air Kumbang	-	46	16 626	652	-	-
Rambutan	-	-	-	-	-	-
Muara Padang	-	-	2 450	1 750	-	-
Muara Sugihan	-	-	-	1 000	-	-
Makarti Jaya	1 200	-	5 872	19 300	-	-
Air Salek	-	-	1 330	263	-	-
Banyuasin II	-	-	-	-	-	-
Karang Agung Ilir	-	-	-	-	-	-
Muara Telang	-	-	18	5	-	-
Sumber Marga Telang	-	-	460	545	-	-
Banyuasin	1 242	110	101 107	46 302	34	7

Lanjutan Tabel/Continued Table 5.1.6

Kecamatan Subdistrict	Keji Beling/ Verbenaceae (kg/ kg)		Kencur/ East Indian Galangal (kg/ kg)		Kunyit/ Turmeric (kg/ kg)	
	2018	2019	2018	2019	2018	2019
(1)	(8)	(9)	(10)	(11)	(12)	(13)
Rantau Bayur	284	21	25	-	253	8
Betung	-	-	11 706	7 913	102 943	50 074
Suak Tapeh	-	-	-	-	-	-
Pulau Rimau	-	-	11 000	3 400	15 000	4 300
Tungkal Ilir	-	-	60	4	105	15
Selat Penuguan	-	-	-	-	-	-
Banyuasin III	-	-	2 850	782	3 340	2 501
Sembawa	-	7	-	14	-	9
Talang Kelapa	-	-	-	85	-	560
Tanjung Lago	81	-	18	49	61	11
Banyuasin I	-	-	-	-	-	-
Air Kumbang	-	51	5 420	711	6 632	1 028
Rambutan	-	-	-	-	-	-
Muara Padang	-	-	1 200	1 654	1 400	133
Muara Sugihan	-	-	-	2 540	-	3 000
Makarti Jaya	-	-	60 200	116 550	17 651	200 719
Air Salek	-	-	5 090	4 364	25 500	12 476
Banyuasin II	-	-	-	-	-	-
Karang Agung Ilir	-	-	-	-	-	-
Muara Telang	-	-	2	-	4	-
Sumber Marga Telang	88	-	70	181	960	924
Banyuasin	453	79	97 641	138 247	173 849	275 758

Lanjutan Tabel/Continued Table 5.1.6

Kecamatan Subdistrict	Laos/Lengkuas/ Galanga (kg/ kg)		Lempuyang/ Zingiber Aromaticum (kg/ kg)		Lidah Buaya/ Aloevera (kg/ kg)	
	2018	2019	2018	2019	2018	2019
(1)	(14)	(15)	(16)	(17)	(18)	(19)
Rantau Bayur	209	8	141	1	54	-
Betung	216 239	87 888	-	-	-	-
Suak Tapeh	-	-	-	-	-	-
Pulau Rimau	19 000	3 600	-	-	-	-
Tungkal Ilir	100	4	6	1	16	2
Selat Penuguan	-	-	-	-	-	-
Banyuasin III	4 240	2 166	-	-	-	25
Sembawa	-	42	-	12	-	25
Talang Kelapa	-	541	-	154	-	188
Tanjung Lago	51	5	20	-	84	-
Banyuasin I	239 250	111 305	-	-	-	-
Air Kumbang	11 869	593	-	51	123	100
Rambutan	-	-	-	-	-	-
Muara Padang	3 350	2 500	800	1 283	-	-
Muara Sugihan	-	7 000	-	-	-	-
Makarti Jaya	18 263	24 622	1 525	-	-	-
Air Salek	570	295	-	-	-	-
Banyuasin II	-	-	-	-	-	-
Karang Agung Ilir	-	-	-	-	-	-
Muara Telang	28	9	-	-	-	-
Sumber Marga Telang	800	313	-	-	-	-
Banyuasin	513 969	240 891	2 492	1 502	277	340

Lanjutan Tabel/Continued Table 5.1.6

Kecamatan Subdistrict	Mahkota Dewa/ <i>Phaleria Macrocarpa</i> (kg/ kg)		Mengkudu/Pace/ <i>Indian Mulberry</i> (kg/ kg)		Sambiloto/ King of Bitter (kg/ kg)	
	2018	2019	2018	2019	2018	2019
(1)	(20)	(21)	(22)	(23)	(24)	(25)
Rantau Bayur	708	72	31	1	-	-
Betung	-	-	-	-	-	-
Suak Tapeh	-	-	-	-	-	-
Pulau Rimau	-	-	-	-	-	-
Tungkal Ilir	288	36	69	-	-	1
Selat Penuguan	-	-	-	-	-	-
Banyuasin III	-	4 080	-	62	-	60
Sembawa	-	96	-	122	-	5
Talang Kelapa	-	-	-	-	-	90
Tanjung Lago	144	-	122	-	8	4
Banyuasin I	540	-	-	-	-	-
Air Kumbang	600	1 260	167	37	-	25
Rambutan	-	-	-	-	-	-
Muara Padang	25 433	-	7 498	-	-	-
Muara Sugihan	-	-	-	20 000	-	-
Makarti Jaya	-	-	-	-	-	-
Air Salek	-	-	-	-	-	-
Banyuasin II	-	-	-	-	-	-
Karang Agung Ilir	-	-	-	-	-	-
Muara Telang	-	-	-	-	-	-
Sumber Marga Telang	720	-	220	-	-	-
Banyuasin	28 433	5 544	8 107	20 222	8	185

Lanjutan Tabel/Continued Table 5.1.6

Kecamatan Subdistrict	Temu ireng/ Black Turmeric (kg/ kg)		Temu kunci/ Chinese Keys (kg/ kg)		Temu lawak/ Java Turmeric (kg/ kg)	
	2018	2019	2018	2019	2018	2019
(1)	(26)	(27)	(28)	(29)	(30)	(31)
Rantau Bayur	95	1	55	-	61	-
Betung	-	-	-	-	-	-
Suak Tapeh	-	-	-	-	-	-
Pulau Rimau	-	-	-	-	-	-
Tungkal Ilir	4	-	2	-	4	-
Selat Penuguan	-	-	-	-	-	-
Banyuasin III	-	-	-	-	-	-
Sembawa	-	7	-	4	-	12
Talang Kelapa	-	145	-	-	-	202
Tanjung Lago	25	5	19	3	27	10
Banyuasin I	-	-	-	-	-	-
Air Kumbang	-	-	-	31	-	42
Rambutan	-	-	-	-	-	-
Muara Padang	900	282	-	-	1 780	298
Muara Sugihan	-	-	-	-	-	-
Makarti Jaya	-	-	-	-	1 550	-
Air Salek	-	-	-	-	-	-
Banyuasin II	-	-	-	-	-	-
Karang Agung Ilir	-	-	-	-	-	-
Muara Telang	-	-	-	-	-	-
Sumber Marga Telang	-	-	-	-	63	163
Banyuasin	1 024	440	76	38	3 485	727

Catatan/Note:

Sumber/Source:

...

BPS, Statistik Pertanian Hortikultura SPH-TBF/BPS-Statistics Indonesia, Agricultural Statistic for Horticulture SPH-TBF

Tabel
Table 5.1.7

**Luas Panen Tanaman Biofarmaka Menurut Jenis Tanaman
di Kabupaten Banyuasin, 2018 dan 2019**
*Harvested Area of Medicinal Plants by Kind of Plant in
Banyuasin Regency, 2018 and 2019*

Jenis Tanaman <i>Kind of Plants</i>	Satuan <i>Unit</i>	2018	2019
(1)	(2)	(3)	(4)
Dlingo/Dringo/ <i>Sweet Root/Calamus</i>	m ² / m ²	5 036	404
Jahe/ <i>Ginger</i>	m ² / m ²	43 515	30 470
Kapulaga/ <i>Java Cardamon</i>	m ² / m ²	20	19
Keji Beling/Kecibeling/ <i>Strobilanthes crisper</i>	m ² / m ²	237	194
Kencur/ <i>East Indian Galangal</i>	m ² / m ²	62 119	58 613
Kunyit/ <i>Turmeric</i>	m ² / m ²	84 910	122 929
Laos/Lengkuas/ <i>Galanga</i>	m ² / m ²	135 953	127 783
Lempuyang/ <i>Zingiber Aromaticum</i>	m ² / m ²	3 083	685
Lidah Buaya/ <i>Oliviera</i>	m ² / m ²	155	529
Mahkota Dewa/ <i>God's Crown</i>	pohon/ <i>tree</i>	376	292
Mengkudu/Pace/ <i>Indian Mulberry</i>	pohon/ <i>tree</i>	675	1 310
Sambiloto/ <i>King of Bitter</i>	m ² / m ²	15	546
Temu ireng/ <i>Black Turmeric</i>	m ² / m ²	661	711
Temu kunci/ <i>Chinese Keys</i>	m ² / m ²	32	59
Temu lawak/ <i>Java Turmeric</i>	m ² / m ²	3 158	1 110

Catatan/Note:

...

Sumber/Source:

BPS, Statistik Pertanian Hortikultura SPH-TBF/BPS-Statistics Indonesia, Agricultural Statistic for Horticulture SPH-TBF

Tabel
Table 5.1.8

**Produksi Tanaman Biofarmaka Menurut Jenis Tanaman di
Kabupaten Banyuasin, 2018 dan 2019**
*Production of Medicinal Plants by Kind of Plant in
Banyuasin Regency, 2018 and 2019*

Jenis Tanaman <i>Kind of Plants</i>	Satuan <i>Unit</i>	2018	2019
(1)	(2)	(3)	(4)
Dlingo/Dringo/ <i>Sweet Root/Calamus</i>	kg/ kg	1 242	110
Jahe/ <i>Ginger</i>	kg/ kg	101 107	46 302
Kapulaga/ <i>Java Cardamon</i>	kg/ kg	34	7
Keji Beling/Kecibeling/ <i>Strobilanthes crisper</i>	kg/ kg	453	79
Kencur/ <i>East Indian Galangal</i>	kg/ kg	97 641	138 247
Kunyit/ <i>Turmeric</i>	kg/ kg	173 849	275 758
Laos/Lengkuas/ <i>Galanga</i>	kg/ kg	513 969	240 891
Lempuyang/ <i>Zingiber Aromaticum</i>	kg/ kg	2 492	1 502
Lidah Buaya/ <i>Oliviera</i>	kg/ kg	277	340
Mahkota Dewa/ <i>God's Crown</i>	kg/ kg	28 433	5 544
Mengkudu/Pace/ <i>Indian Mulberry</i>	kg/ kg	8 107	20 222
Sambiloto/ <i>King of Bitter</i>	kg/ kg	8	185
Temu ireng/ <i>Black Turmeric</i>	kg/ kg	1 024	440
Temu kunci/ <i>Chinese Keys</i>	kg/ kg	76	38
Temu lawak/ <i>Java Turmeric</i>	kg/ kg	3 485	727

Catatan/Note:

...

Sumber/Source:

BPS, Statistik Pertanian Hortikultura SPH-TBF/BPS-Statistics Indonesia, Agricultural Statistic for Horticulture SPH-TBF

Tabel
Table 5.1.9

**Luas Panen Tanaman Hias Menurut Kecamatan dan Jenis
Tanaman di Kabupaten Banyuasin, 2018 dan 2019**
*Harvested Area of Ornamental Plants by Subdistrict and
Kind of Plant in Banyuasin Regency, 2018 and 2019*

Kecamatan Subdistrict	Anggrek/ <i>Orchid</i> (m ² /m ²)		Anthurium Bunga/ <i>Flamingo Lily Flower</i> (m ² /m ²)		Anthurium Daun/ <i>Anthurium</i> (m ² /m ²)	
	2018	2019	2018	2019	2018	2019
(1)	(2)	(3)	(4)	(5)	(6)	(7)
Rantau Bayur	-	-	-	-	-	-
Betung	-	-	-	-	-	-
Suak Tapeh	-	-	-	-	-	-
Pulau Rimau	-	-	-	-	-	-
Tungkal Ilir	-	-	-	-	-	-
Selat Penuguan	-	-	-	-	-	-
Banyuasin III	-	-	-	-	-	-
Sembawa	-	-	-	-	-	-
Talang Kelapa	-	-	-	-	-	-
Tanjung Lago	-	-	-	-	-	-
Banyuasin I	-	-	-	-	-	-
Air Kumbang	-	-	-	-	-	-
Rambutan	-	-	-	-	-	-
Muara Padang	-	-	-	-	-	-
Muara Sugihan	-	-	-	-	-	-
Makarti Jaya	-	-	-	-	-	-
Air Salek	-	-	-	-	-	-
Banyuasin II	-	-	-	-	-	-
Karang Agung Ilir	-	-	-	-	-	-
Muara Telang	-	-	-	-	-	-
Sumber Marga Telang	-	-	-	-	-	-
Banyuasin	-	-	-	-	-	-

Lanjutan Tabel/Continued Table 5.1.9

Kecamatan Subdistrict	Anyelir/ <i>Carnation</i> (m ² /m ²)		Balaceng/ <i>Dieffenbacia</i> (m ² /m ²)		Dracaena/ <i>Dracaena</i> (m ² /m ²)	
	2018	2019	2018	2019	2018	2019
(1)	(8)	(9)	(10)	(11)	(12)	(13)
Rantau Bayur	-	-	-	-	-	-
Betung	-	-	-	-	-	-
Suak Tapeh	-	-	-	-	-	-
Pulau Rimau	-	-	-	-	-	-
Tungkal Ilir	-	-	-	-	-	-
Selat Penuguan	-	-	-	-	-	-
Banyuasin III	-	-	-	-	-	-
Sembawa	-	-	-	-	-	-
Talang Kelapa	-	-	-	-	-	-
Tanjung Lago	-	-	-	-	-	-
Banyuasin I	-	-	-	-	-	-
Air Kumbang	-	-	-	-	-	-
Rambutan	-	-	-	-	-	-
Muara Padang	-	-	-	-	-	-
Muara Sugihan	-	-	-	-	-	-
Makarti Jaya	-	-	-	-	-	-
Air Salek	-	-	-	-	-	-
Banyuasin II	-	-	-	-	-	-
Karang Agung Ilir	-	-	-	-	-	-
Muara Telang	-	-	-	-	-	-
Sumber Marga Telang	-	-	-	-	-	-
Banyuasin	-	-	-	-	-	-

Lanjutan Tabel/Continued Table 5.1.9

Kecamatan Subdistrict	Euphorbia/ Euphorbia (m ² /m ²)		Gladiol/ Gladiol (m ² /m ²)		Hanjuang/ Cordyline (m ² /m ²)	
	2018	2019	2018	2019	2018	2019
(1)	(14)	(15)	(16)	(17)	(18)	(19)
Rantau Bayur	-	-	-	-	-	-
Betung	-	-	-	-	-	-
Suak Tapeh	-	-	-	-	-	-
Pulau Rimau	-	-	-	-	-	-
Tungkal Ilir	-	-	-	-	-	-
Selat Penuguan	-	-	-	-	-	-
Banyuasin III	-	-	-	-	-	-
Sembawa	-	-	-	-	-	-
Talang Kelapa	-	-	-	-	-	-
Tanjung Lago	-	-	-	-	-	-
Banyuasin I	-	-	-	-	-	-
Air Kumbang	-	-	-	-	-	-
Rambutan	-	-	-	-	-	-
Muara Padang	-	-	-	-	-	-
Muara Sugihan	-	-	-	-	-	-
Makarti Jaya	-	-	-	-	-	-
Air Salek	-	-	-	-	-	-
Banyuasin II	-	-	-	-	-	-
Karang Agung Ilir	-	-	-	-	-	-
Muara Telang	-	-	-	-	-	-
Sumber Marga Telang	-	-	-	-	-	-
Banyuasin	-	-	-	-	-	-

Catatan/Note:

...

Sumber/Source:

BPS, Statistik Pertanian Hortikultura SPH-SBS/BPS-Statistics Indonesia, Agricultural Statistic for Horticulture SPH-SBS

Lanjutan Tabel/Continued Table 5.1.9

Kecamatan Subdistrict	Herbras/ Gerbera (m ² /m ²)		Kamboja Jepang/ Adenium (m ² /m ²)		Keladi Hias/ Caladium (m ² /m ²)	
	2018	2019	2018	2019	2018	2019
(1)	(20)	(21)	(22)	(23)	(24)	(25)
Rantau Bayur	-	-	-	-	-	-
Betung	-	-	-	-	-	-
Suak Tapeh	-	-	-	-	-	-
Pulau Rimau	-	-	-	-	-	-
Tungkal Ilir	-	-	-	-	-	-
Selat Penuguan	-	-	-	-	-	-
Banyuasin III	-	-	-	-	-	-
Sembawa	-	-	-	-	-	-
Talang Kelapa	-	-	-	-	-	-
Tanjung Lago	-	-	-	-	-	-
Banyuasin I	-	-	-	-	-	-
Air Kumbang	-	-	-	-	-	-
Rambutan	-	-	-	-	-	-
Muara Padang	-	-	-	-	-	-
Muara Sugihan	-	-	-	-	-	-
Makarti Jaya	-	-	-	-	-	-
Air Salek	-	-	-	-	-	-
Banyuasin II	-	-	-	-	-	-
Karang Agung Ilir	-	-	-	-	-	-
Muara Telang	-	-	-	-	-	-
Sumber Marga Telang	-	-	-	-	-	-
Banyuasin	-	-	-	-	-	-

Lanjutan Tabel/Continued Table 5.1.9

Kecamatan Subdistrict	Krisan/ <i>Chrysantemum</i> (m ² /m ²)		Mawar/Rose (m ² /m ²)		Melati/ <i>Jasmine</i> (m ² /m ²)	
	2018	2019	2018	2019	2018	2019
(1)	(26)	(27)	(28)	(29)	(30)	(31)
Rantau Bayur	-	-	-	-	-	-
Betung	-	-	-	-	-	-
Suak Tapeh	-	-	-	-	-	-
Pulau Rimau	-	-	-	-	-	-
Tungkal Ilir	-	-	-	-	-	-
Selat Penuguan	-	-	-	-	-	-
Banyuasin III	-	-	-	-	-	-
Sembawa	-	-	-	-	-	-
Talang Kelapa	-	-	-	-	-	-
Tanjung Lago	-	-	-	-	-	-
Banyuasin I	-	-	-	-	-	-
Air Kumbang	-	-	-	-	-	-
Rambutan	-	-	-	-	-	-
Muara Padang	-	-	-	-	-	-
Muara Sugihan	-	-	-	-	-	-
Makarti Jaya	-	-	-	-	-	-
Air Salek	-	-	-	-	-	-
Banyuasin II	-	-	-	-	-	-
Karang Agung Ilir	-	-	-	-	-	-
Muara Telang	-	-	-	-	-	-
Sumber Marga Telang	-	-	-	-	-	-
Banyuasin	-	-	-	-	-	-

Lanjutan Tabel/Continued Table 5.1.9

Kecamatan Subdistrict	Monstera/ Monstera (m ² /m ²)		Pakis/ Leather Leaf Fern (m ² /m ²)		Palem/ Palm (pohon/ tree) (m ² /m ²)	
	2018	2019	2018	2019	2018	2019
(1)	(32)	(33)	(34)	(35)	(36)	(37)
Rantau Bayur	-	-	-	-	-	-
Betung	-	-	-	-	-	-
Suak Tapeh	-	-	-	-	-	-
Pulau Rimau	-	-	-	-	-	-
Tungkal Ilir	-	-	-	-	-	-
Selat Penuguan	-	-	-	-	-	-
Banyuasin III	-	-	-	-	-	-
Sembawa	-	-	-	-	-	-
Talang Kelapa	-	-	-	-	-	-
Tanjung Lago	-	-	-	-	-	-
Banyuasin I	-	-	-	-	-	-
Air Kumbang	-	-	-	-	-	-
Rambutan	-	-	-	-	-	-
Muara Padang	-	-	-	-	-	-
Muara Sugihan	-	-	-	-	-	-
Makarti Jaya	-	-	-	-	-	-
Air Salek	-	-	-	-	-	-
Banyuasin II	-	-	-	-	-	-
Karang Agung Ilir	-	-	-	-	-	-
Muara Telang	-	-	-	-	-	-
Sumber Marga Telang	-	-	-	-	-	-
Banyuasin	-	-	-	-	-	-

Lanjutan Tabel/Continued Table 5.1.9

Kecamatan Subdistrict	Pedang-Pedangan/ Sansevieria (m ² /m ²)		Philodendron/ Philodendron (m ² /m ²)		Pisang-Pisangan/ Heliconia (m ² /m ²)	
	2018	2019	2018	2019	2018	2019
(1)	(38)	(39)	(40)	(41)	(42)	(43)
Rantau Bayur	-	-	-	-	-	-
Betung	-	-	-	-	-	-
Suak Tapeh	-	-	-	-	-	-
Pulau Rimau	-	-	-	-	-	-
Tungkal Ilir	-	-	-	-	-	-
Selat Penuguan	-	-	-	-	-	-
Banyuasin III	-	-	-	-	-	-
Sembawa	-	-	-	-	-	-
Talang Kelapa	-	-	-	-	-	-
Tanjung Lago	-	-	-	-	-	-
Banyuasin I	-	-	-	-	-	-
Air Kumbang	-	-	-	-	-	-
Rambutan	-	-	-	-	-	-
Muara Padang	-	-	-	-	-	-
Muara Sugihan	-	-	-	-	-	-
Makarti Jaya	-	-	-	-	-	-
Air Salek	-	-	-	-	-	-
Banyuasin II	-	-	-	-	-	-
Karang Agung Ilir	-	-	-	-	-	-
Muara Telang	-	-	-	-	-	-
Sumber Marga Telang	-	-	-	-	-	-
Banyuasin	-	-	-	-	-	-

Lanjutan Tabel/Continued Table 5.1.9

Kecamatan Subdistrict	Sedap Malam/Tuberose (m ² /m ²)		Soka/Ixora (m ² /m ²)		Sri Rejeki/Aglaonema (m ² /m ²)	
	2018	2019	2018	2019	2018	2019
(1)	(44)	(45)	(46)	(47)	(48)	(49)
Rantau Bayur	-	-	-	-	-	-
Betung	-	-	-	-	-	-
Suak Tapeh	-	-	-	-	-	-
Pulau Rimau	-	-	-	-	-	-
Tungkal Ilir	-	-	-	-	-	-
Selat Penuguan	-	-	-	-	-	-
Banyuasin III	-	-	-	-	-	-
Sembawa	-	-	-	-	-	-
Talang Kelapa	-	-	-	-	-	-
Tanjung Lago	-	-	-	-	-	-
Banyuasin I	-	-	-	-	-	-
Air Kumbang	-	-	-	-	-	-
Rambutan	-	-	-	-	-	-
Muara Padang	-	-	-	-	-	-
Muara Sugihan	-	-	-	-	-	-
Makarti Jaya	-	-	-	-	-	-
Air Salek	-	-	-	-	-	-
Banyuasin II	-	-	-	-	-	-
Karang Agung Ilir	-	-	-	-	-	-
Muara Telang	-	-	-	-	-	-
Sumber Marga Telang	-	-	-	-	-	-
Banyuasin	-	-	-	-	-	-

Catatan/Note:

...

Sumber/Source:

BPS, Statistik Pertanian Hortikultura SPH-TH/BPS-Statistics Indonesia, Agricultural Statistik for Horticulture SPH-TH

Tabel
Table 5.1.10

**Produksi Tanaman Hias Menurut Kecamatan dan Jenis
Tanaman di Kabupaten Banyuasin, 2018 dan 2019**
*Production of Ornamental Plants by Subdistrict and Kind of
Plant in Banyuasin Regency, 2018 and 2019*

Kecamatan Subdistrict	Anggrek/ <i>Orchid</i> (tangkai/ <i>stalks</i>)		Anthurium Bunga/ <i>Flamingo Lily Flower</i> (tangkai/ <i>stalks</i>)		Anthurium Daun/ <i>Anthurium</i> (pohon/ <i>tree</i>)	
	2018	2019	2018	2019	2018	2019
(1)	(2)	(3)	(4)	(5)	(6)	(7)
Rantau Bayur	-	-	-	-	-	-
Betung	-	-	-	-	-	-
Suak Tapeh	-	-	-	-	-	-
Pulau Rimau	-	-	-	-	-	-
Tungkal Ilir	-	-	-	-	-	-
Selat Penuguan	-	-	-	-	-	-
Banyuasin III	-	-	-	-	-	-
Sembawa	-	-	-	-	-	-
Talang Kelapa	-	-	-	-	-	-
Tanjung Lago	-	-	-	-	-	-
Banyuasin I	-	-	-	-	-	-
Air Kumbang	-	-	-	-	-	-
Rambutan	-	-	-	-	-	-
Muara Padang	-	-	-	-	-	-
Muara Sugihan	-	-	-	-	-	-
Makarti Jaya	-	-	-	-	-	-
Air Salek	-	-	-	-	-	-
Banyuasin II	-	-	-	-	-	-
Karang Agung Ilir	-	-	-	-	-	-
Muara Telang	-	-	-	-	-	-
Sumber Marga Telang	-	-	-	-	-	-
Banyuasin	-	-	-	-	-	-

Lanjutan Tabel/Continued Table 5.1.10

Kecamatan Subdistrict	Anyelir/ <i>Carnation</i> (tangkai/ <i>stalks</i>)		Balaceng/ <i>Dieffenbacia</i> (pohon/ <i>tree</i>)		Dracaena/ <i>Dracaena</i> (pohon/ <i>tree</i>)	
	2018	2019	2018	2019	2018	2019
(1)	(8)	(9)	(10)	(11)	(12)	(13)
Rantau Bayur	-	-	-	-	-	-
Betung	-	-	-	-	-	-
Suak Tapeh	-	-	-	-	-	-
Pulau Rimau	-	-	-	-	-	-
Tungkal Ilir	-	-	-	-	-	-
Selat Penuguan	-	-	-	-	-	-
Banyuasin III	-	-	-	-	-	-
Sembawa	-	-	-	-	-	-
Talang Kelapa	-	-	-	-	-	-
Tanjung Lago	-	-	-	-	-	-
Banyuasin I	-	-	-	-	-	-
Air Kumbang	-	-	-	-	-	-
Rambutan	-	-	-	-	-	-
Muara Padang	-	-	-	-	-	-
Muara Sugihan	-	-	-	-	-	-
Makarti Jaya	-	-	-	-	-	-
Air Salek	-	-	-	-	-	-
Banyuasin II	-	-	-	-	-	-
Karang Agung Ilir	-	-	-	-	-	-
Muara Telang	-	-	-	-	-	-
Sumber Marga Telang	-	-	-	-	-	-
Banyuasin	-	-	-	-	-	-

Lanjutan Tabel/*Continued Table* 5.1.10

Kecamatan <i>Subdistrict</i>	Euphorbia/ <i>Euphorbia</i> (pohon/ <i>tree</i>)		Gladiol/ <i>Gladiol</i> (tangkai/ <i>stalks</i>)		Hanjuang/ <i>Cordyline</i> (pohon/ <i>tree</i>)	
	2018	2019	2018	2019	2018	2019
(1)	(14)	(15)	(16)	(17)	(18)	(19)
Rantau Bayur	-	-	-	-	-	-
Betung	-	-	-	-	-	-
Suak Tapeh	-	-	-	-	-	-
Pulau Rimau	-	-	-	-	-	-
Tungkal Ilir	-	-	-	-	-	-
Selat Penuguan	-	-	-	-	-	-
Banyuasin III	-	-	-	-	-	-
Sembawa	-	-	-	-	-	-
Talang Kelapa	-	-	-	-	-	-
Tanjung Lago	-	-	-	-	-	-
Banyuasin I	-	-	-	-	-	-
Air Kumbang	-	-	-	-	-	-
Rambutan	-	-	-	-	-	-
Muara Padang	-	-	-	-	-	-
Muara Sugihan	-	-	-	-	-	-
Makarti Jaya	-	-	-	-	-	-
Air Salek	-	-	-	-	-	-
Banyuasin II	-	-	-	-	-	-
Karang Agung Ilir	-	-	-	-	-	-
Muara Telang	-	-	-	-	-	-
Sumber Marga Telang	-	-	-	-	-	-
Banyuasin	-	-	-	-	-	-

Catatan/*Note:*

Sumber/*Source:*

...

BPS, Statistik Pertanian Hortikultura SPH-SBS/BPS-Statistics Indonesia, *Agricultural Statistic for Horticulture SPH-SBS*

Lanjutan Tabel/Continued Table 5.1.10

Kecamatan Subdistrict	Herbras/ Gerbera (tangkai/ stalks)		Kamboja Jepang/ Adenium (pohon/ tree)		Keladi Hias/ Caladium (pohon/ tree)	
	2018	2019	2018	2019	2018	2019
(1)	(20)	(21)	(22)	(23)	(24)	(25)
Rantau Bayur	-	-	-	-	-	-
Betung	-	-	-	-	-	-
Suak Tapeh	-	-	-	-	-	-
Pulau Rimau	-	-	-	-	-	-
Tungkal Ilir	-	-	-	-	-	-
Selat Penuguan	-	-	-	-	-	-
Banyuasin III	-	-	-	-	-	-
Sembawa	-	-	-	-	-	-
Talang Kelapa	-	-	-	-	-	-
Tanjung Lago	-	-	-	-	-	-
Banyuasin I	-	-	-	-	-	-
Air Kumbang	-	-	-	-	-	-
Rambutan	-	-	-	-	-	-
Muara Padang	-	-	-	-	-	-
Muara Sugihan	-	-	-	-	-	-
Makarti Jaya	-	-	-	-	-	-
Air Salek	-	-	-	-	-	-
Banyuasin II	-	-	-	-	-	-
Karang Agung Ilir	-	-	-	-	-	-
Muara Telang	-	-	-	-	-	-
Sumber Marga Telang	-	-	-	-	-	-
Banyuasin	-	-	-	-	-	-

Lanjutan Tabel/Continued Table 5.1.10

Kecamatan Subdistrict	Krisan/ <i>Chrysantemum</i> (tangkai/ stalks)		Mawar/Rose (tangkai/ stalks)		Melati/Jasmine (kg/ kg)	
	2018	2019	2018	2019	2018	2019
(1)	(26)	(27)	(28)	(29)	(30)	(31)
Rantau Bayur	-	-	-	-	-	-
Betung	-	-	-	-	-	-
Suak Tapeh	-	-	-	-	-	-
Pulau Rimau	-	-	-	-	-	-
Tungkal Ilir	-	-	-	-	-	-
Selat Penuguan	-	-	-	-	-	-
Banyuasin III	-	-	-	-	-	-
Sembawa	-	-	-	-	-	-
Talang Kelapa	-	-	-	-	-	-
Tanjung Lago	-	-	-	-	-	-
Banyuasin I	-	-	-	-	-	-
Air Kumbang	-	-	-	-	-	-
Rambutan	-	-	-	-	-	-
Muara Padang	-	-	-	-	-	-
Muara Sugihan	-	-	-	-	-	-
Makarti Jaya	-	-	-	-	-	-
Air Salek	-	-	-	-	-	-
Banyuasin II	-	-	-	-	-	-
Karang Agung Ilir	-	-	-	-	-	-
Muara Telang	-	-	-	-	-	-
Sumber Marga Telang	-	-	-	-	-	-
Banyuasin	-	-	-	-	-	-

Lanjutan Tabel/Continued Table 5.1.10

Kecamatan Subdistrict	Monstera/ <i>Monstera</i> (pohon/ tree)		Pakis/ <i>Leather Leaf Fern</i> (pohon/ tree)		Palem/ <i>Palm</i> (pohon/ tree)	
	2018	2019	2018	2019	2018	2019
(1)	(32)	(33)	(34)	(35)	(36)	(37)
Rantau Bayur	-	-	-	-	-	-
Betung	-	-	-	-	-	-
Suak Tapeh	-	-	-	-	-	-
Pulau Rimau	-	-	-	-	-	-
Tungkal Ilir	-	-	-	-	-	-
Selat Penuguan	-	-	-	-	-	-
Banyuasin III	-	-	-	-	-	-
Sembawa	-	-	-	-	-	-
Talang Kelapa	-	-	-	-	-	-
Tanjung Lago	-	-	-	-	-	-
Banyuasin I	-	-	-	-	-	-
Air Kumbang	-	-	-	-	-	-
Rambutan	-	-	-	-	-	-
Muara Padang	-	-	-	-	-	-
Muara Sugihan	-	-	-	-	-	-
Makarti Jaya	-	-	-	-	-	-
Air Salek	-	-	-	-	-	-
Banyuasin II	-	-	-	-	-	-
Karang Agung Ilir	-	-	-	-	-	-
Muara Telang	-	-	-	-	-	-
Sumber Marga Telang	-	-	-	-	-	-
Banyuasin	-	-	-	-	-	-

Lanjutan Tabel/Continued Table 5.1.10

Kecamatan Subdistrict	Pedang-Pedangan/ <i>Sansevieria</i> (rumpun/ clumps)		Philodendron/ <i>Philodendron</i> (pohon/ tree)		Pisang-Pisangan/ <i>Heliconia</i> (tangkai/ stalks)	
	2018	2019	2018	2019	2018	2019
(1)	(38)	(39)	(40)	(41)	(42)	(43)
Rantau Bayur	-	-	-	-	-	-
Betung	-	-	-	-	-	-
Suak Tapeh	-	-	-	-	-	-
Pulau Rimau	-	-	-	-	-	-
Tungkal Ilir	-	-	-	-	-	-
Selat Penuguan	-	-	-	-	-	-
Banyuasin III	-	-	-	-	-	-
Sembawa	-	-	-	-	-	-
Talang Kelapa	-	-	-	-	-	-
Tanjung Lago	-	-	-	-	-	-
Banyuasin I	-	-	-	-	-	-
Air Kumbang	-	-	-	-	-	-
Rambutan	-	-	-	-	-	-
Muara Padang	-	-	-	-	-	-
Muara Sugihan	-	-	-	-	-	-
Makarti Jaya	-	-	-	-	-	-
Air Salek	-	-	-	-	-	-
Banyuasin II	-	-	-	-	-	-
Karang Agung Ilir	-	-	-	-	-	-
Muara Telang	-	-	-	-	-	-
Sumber Marga Telang	-	-	-	-	-	-
Banyuasin	-	-	-	-	-	-

Lanjutan Tabel/Continued Table 5.1.10

Kecamatan Subdistrict	Sedap Malam/ <i>Tuberose</i> (tangkai/ stalks)		Soka/ <i>Ixora</i> (pohon/ tree)		Sri Rejeki/ <i>Aglaonema</i> (pohon/ tree)	
	2018	2019	2018	2019	2018	2019
(1)	(44)	(45)	(46)	(47)	(48)	(49)
Rantau Bayur	-	-	-	-	-	-
Betung	-	-	-	-	-	-
Suak Tapeh	-	-	-	-	-	-
Pulau Rimau	-	-	-	-	-	-
Tungkal Ilir	-	-	-	-	-	-
Selat Penuguan	-	-	-	-	-	-
Banyuasin III	-	-	-	-	-	-
Sembawa	-	-	-	-	-	-
Talang Kelapa	-	-	-	-	-	-
Tanjung Lago	-	-	-	-	-	-
Banyuasin I	-	-	-	-	-	-
Air Kumbang	-	-	-	-	-	-
Rambutan	-	-	-	-	-	-
Muara Padang	-	-	-	-	-	-
Muara Sugihan	-	-	-	-	-	-
Makarti Jaya	-	-	-	-	-	-
Air Salek	-	-	-	-	-	-
Banyuasin II	-	-	-	-	-	-
Karang Agung Ilir	-	-	-	-	-	-
Muara Telang	-	-	-	-	-	-
Sumber Marga Telang	-	-	-	-	-	-
Banyuasin	-	-	-	-	-	-

Catatan/Note:

...

Sumber/Source:

BPS, Statistik Pertanian Hortikultura SPH-TH/BPS-Statistics Indonesia, Agricultural Statistik for Horticulture SPH-TH

Tabel
Table 5.1.11

**Luas Panen Tanaman Hias Menurut Jenis Tanaman di
Kabupaten Banyuasin, 2018 dan 2019**
*Harvested Area of Ornamental Plants by Kind of Plant in
Banyuasin Regency, 2018 and 2019*

Jenis Tanaman <i>Kind of Plants</i>	Satuan <i>Unit</i>	2018	2019
(1)	(2)	(3)	(4)
Anggrek/ <i>Orchid</i>	m ² / m ²	-	-
Anthurium Bunga/ <i>Flamingo Lily Flower</i>	m ² / m ²	-	-
Anthurium Daun/ <i>Anthurium</i>	m ² / m ²	-	-
Anyelir/ <i>Carnation</i>	m ² / m ²	-	-
Balanceng/ <i>Dieffenbacia</i>	m ² / m ²	-	-
Dracaena/ <i>Dracaena</i>	m ² / m ²	-	-
Euphorbia/ <i>Euphorbia</i>	m ² / m ²	-	-
Gladiol/ <i>Gladiol</i>	m ² / m ²	-	-
Hanjuang/ <i>Cordyline</i>	m ² / m ²	-	-
Herbras/ <i>Gerbera</i>	m ² / m ²	-	-
Kamboja Jepang/ <i>Adenium</i>	m ² / m ²	-	-
Keladi Hias/ <i>Caladium</i>	m ² / m ²	-	-
Krisan/ <i>Chrysantemum</i>	m ² / m ²	-	-
Mawat/ <i>Rose</i>	m ² / m ²	-	-
Melati/ <i>Jasmine</i>	m ² / m ²	-	-
Monstera/ <i>Monstera</i>	m ² / m ²	-	-
Pakis/ <i>Leather Leaf Fern</i>	m ² / m ²	-	-
Palem/ <i>Palm</i>	pohon/ <i>tree</i>	-	-
Pedang-Pedangan/ <i>Sansevieria</i>	m ² / m ²	-	-
Philodendron/ <i>Philodendron</i>	m ² / m ²	-	-
Pisang-Pisangan/ <i>Heliconia</i>	m ² / m ²	-	-
Sedap Malam/ <i>Tuberose</i>	m ² / m ²	-	-
Soka/ <i>Ixora</i>	m ² / m ²	-	-
Sri Rejeki/ <i>Aglaonema</i>	m ² / m ²	-	-

Catatan/Note:

...

Sumber/Source:

BPS, Statistik Pertanian Hortikultura SPH-TH/BPS-Statistics Indonesia, Agricultural Statistik for Horticulture SPH-TH

Tabel
Table 5.1.12

**Produksi Tanaman Hias Menurut Jenis Tanaman di
Kabupaten Banyuasin, 2018 dan 2019**
*Production of Ornamental Plants by Kind of Plant in
Banyuasin Regency, 2018 and 2019*

Jenis Tanaman Kind of Plants	Satuan Unit	2018	2019
(1)	(2)	(3)	(4)
Anggrek/ <i>Orchid</i>	tangkai/ <i>stalks</i>	-	-
Anthurium Bunga/ <i>Flamingo Lily Flower</i>	tangkai/ <i>stalks</i>	-	-
Anthurium Daun/ <i>Anthurium</i>	pohon/ <i>tree</i>	-	-
Anyelir/ <i>Carnation</i>	tangkai/ <i>stalks</i>	-	-
Balanceng/ <i>Dieffenbacia</i>	pohon/ <i>tree</i>	-	-
Dracaena/ <i>Dracaena</i>	pohon/ <i>tree</i>	-	-
Euphorbia/ <i>Euphorbia</i>	pohon/ <i>tree</i>	-	-
Gladiol/ <i>Gladiol</i>	tangkai/ <i>stalks</i>	-	-
Hanjuang/ <i>Cordyline</i>	pohon/ <i>tree</i>	-	-
Herbras/ <i>Gerbera</i>	tangkai/ <i>stalks</i>	-	-
Kamboja Jepang/ <i>Adenium</i>	pohon/ <i>tree</i>	-	-
Keladi Hias/ <i>Caladium</i>	pohon/ <i>tree</i>	-	-
Krisan/ <i>Chrysantemum</i>	tangkai/ <i>stalks</i>	-	-
Mawar/ <i>Rose</i>	tangkai/ <i>stalks</i>	-	-
Melati/ <i>Jasmine</i>	kg/ <i>kg</i>	-	-
Monstera/ <i>Monstera</i>	pohon/ <i>tree</i>	-	-
Pakis/ <i>Leather Leaf Fern</i>	pohon/ <i>tree</i>	-	-
Palem/ <i>Palm</i>	pohon/ <i>tree</i>	-	-
Pedang-Pedangan/ <i>Sansevieria</i>	rumpun/ <i>clumps</i>	-	-
Philodendron/ <i>Philodendron</i>	pohon/ <i>tree</i>	-	-
Pisang-Pisangan/ <i>Heliconia</i>	tangkai/ <i>stalks</i>	-	-
Sedap Malam/ <i>Tuberose</i>	tangkai/ <i>stalks</i>	-	-
Soka/ <i>Ixora</i>	pohon/ <i>tree</i>	-	-
Sri Rejeki/ <i>Aglaonema</i>	pohon/ <i>tree</i>	-	-

Catatan/Note:
Sumber/Source:

...
BPS, Statistik Pertanian Hortikultura SPH-TH/BPS-Statistics Indonesia, Agricultural Statistik for Horticulture SPH-TH

Tabel
Table 5.1.13

**Produksi Buah-buahan Menurut Kecamatan dan Jenis
Tanaman di Kabupaten Banyuasin, 2018 dan 2019**
*Production of Fruits by Subdistrict and Kind of Plant in
Banyuasin Regency, 2018 dan 2019*

Kecamatan Subdistrict	Alpukat/ Avocado kw/ qui		Anggur/ Grape kw/ qui		Apel/ Apple kw/ qui	
	2018	2019	2018	2019	2018	2019
(1)	(2)	(3)	(4)	(5)	(6)	(7)
Rantau Bayur	-	-	-	-	-	-
Betung	98	100	-	-	-	-
Suak Tapeh	-	2	-	-	-	-
Pulau Rimau	299	-	-	-	-	-
Tungkal Ilir	-	-	-	-	-	-
Selat Penuguan	-	-	-	-	-	-
Banyuasin III	-	6	-	-	-	-
Sembawa	29	7	-	-	-	-
Talang Kelapa	69	28	-	-	-	-
Tanjung Lago	-	6	-	-	-	-
Banyuasin I	50	46	-	-	-	-
Air Kumbang	43	180	9	13	-	-
Rambutan	55	-	-	-	-	-
Muara Padang	90	204	-	-	-	-
Muara Sugihan	10	-	-	-	-	-
Makarti Jaya	-	-	-	-	-	-
Air Salek	28	79	-	-	-	-
Banyuasin II	-	-	-	-	-	-
Karang Agung Ilir	-	-	-	-	-	-
Muara Telang	-	-	-	-	-	-
Sumber Marga Telang	-	-	-	-	-	-
Banyuasin	771	658	9	13	-	-

Lanjutan Tabel/Continued Table 5.1.13

Kecamatan Subdistrict	Belimbing/ Star Fruit kw/ qui		Duku/Langsat/ Kokosan/ Duku kw/ qui		Durian/ Durian kw/ qui	
	2018	2019	2018	2019	2018	2019
(1)	(8)	(9)	(10)	(11)	(12)	(13)
Rantau Bayur	82	2	-	-	-	-
Betung	97	99	299	362	83	138
Suak Tapeh	29	4	86	11	55	4
Pulau Rimau	923	-	-	-	36	-
Tungkal Ilir	-	-	15	-	58	35
Selat Penuguan	-	-	-	-	-	-
Banyuasin III	17	13	382	-	2 158	-
Sembawa	23	14	28	-	-	-
Talang Kelapa	4	-	-	-	-	-
Tanjung Lago	-	-	2	-	-	6
Banyuasin I	42	-	11	12	110	84
Air Kumbang	389	628	233	514	1 538	2 532
Rambutan	-	-	-	-	-	-
Muara Padang	382	331	241	149	83	76
Muara Sugihan	-	-	-	-	-	-
Makarti Jaya	-	-	-	-	14	20
Air Salek	-	-	-	-	9	-
Banyuasin II	-	-	-	-	-	-
Karang Agung Ilir	-	-	-	-	-	-
Muara Telang	-	-	-	-	-	-
Sumber Marga Telang	-	-	-	-	-	-
Banyuasin	1 988	1 091	1 297	1 048	4 144	2 895

Lanjutan Tabel/*Continued Table* 5.1.13

Kecamatan Subdistrict	Jambu Air/ <i>Water Apple</i> kw/ <i>qui</i>		Jambu Biji/ <i>Guava</i> kw/ <i>qui</i>		Jengkol/ <i>Jengkol</i> kw/ <i>qui</i>	
	2018	2019	2018	2019	2018	2019
(1)	(14)	(15)	(16)	(17)	(18)	(19)
Rantau Bayur	21	3	56	8	-	-
Betung	50	61	114	107	343	152
Suak Tapeh	49	2	803	8	-	-
Pulau Rimau	3 753	-	1 336	-	-	-
Tungkal Ilir	74	10	46	12	10	-
Selat Penuguan	-	-	-	-	-	-
Banyuasin III	112	11	306	275	124	69
Sembawa	26	20	80	28	30	40
Talang Kelapa	44	12	375	120	-	-
Tanjung Lago	265	37	66	17	3	9
Banyuasin I	36	25	525	79	-	-
Air Kumbang	78	368	1 222	1 000	84	375
Rambutan	-	-	-	-	-	1 463
Muara Padang	331	279	497	324	413	313
Muara Sugihan	158	50	-	-	-	-
Makarti Jaya	22	8	350	433	103	-
Air Salek	30	10	16	18	-	-
Banyuasin II	-	-	-	-	-	-
Karang Agung Ilir	-	-	-	-	-	-
Muara Telang	50	8	26	9	-	-
Sumber Marga Telang	17	1	11	2	1	-
Banyuasin	5 116	905	5 829	2 440	1 111	2 421

Lanjutan Tabel/Continued Table 5.1.13

Kecamatan Subdistrict	Jeruk Besar/ Pomelo kw/ qui		Jeruk Siam/Kepron/ Orange/Tangerine kw/ qui		Mangga/ Mango kw/ qui	
	2018	2019	2018	2019	2018	2019
(1)	(20)	(21)	(22)	(23)	(24)	(25)
Rantau Bayur	-	-	-	5	138	40
Betung	-	-	736	1 042	704	736
Suak Tapeh	17	34	39	5	90	13
Pulau Rimau	-	-	177	-	3 525	-
Tungkal Ilir	25	5	223	235	149	196
Selat Penuguan	-	-	-	-	-	-
Banyuasin III	-	-	1	3	4 013	255
Sembawa	-	-	15	6	98	60
Talang Kelapa	-	-	482	500	20	14
Tanjung Lago	-	-	8	22	60	29
Banyuasin I	-	-	-	-	307	126
Air Kumbang	2	54	24 662	17 276	1 532	3 079
Rambutan	-	-	-	-	616	60
Muara Padang	-	-	448	453	635	548
Muara Sugihan	-	-	560	-	-	-
Makarti Jaya	-	-	1 799	1 165	631	177
Air Salek	7	38	1 500	268	4	16
Banyuasin II	-	-	-	-	-	-
Karang Agung Ilir	-	-	-	-	-	-
Muara Telang	-	-	-	-	29	41
Sumber Marga Telang	-	-	-	-	2	20
Banyuasin	51	131	30 650	20 980	12 553	5 410

Lanjutan Tabel/Continued Table 5.1.13

Kecamatan Subdistrict	Manggis/ <i>Mangosteen</i> kw/ <i>qui</i>		Markisa/Konyal/ <i>Passion fruit</i> kw/ <i>qui</i>		Melinjo/ <i>Gnetum</i> / <i>Melinjo</i> kw/ <i>qui</i>	
	2018	2019	2018	2019	2018	2019
(1)	(26)	(27)	(28)	(29)	(30)	(31)
Rantau Bayur	-	-	-	-	-	-
Betung	53	61	-	-	59	192
Suak Tapeh	-	-	6	3	-	-
Pulau Rimau	-	-	-	-	-	-
Tungkal Ilir	-	-	-	-	104	-
Selat Penuguan	-	-	-	-	-	-
Banyuasin III	-	-	-	-	8	11
Sembawa	5	2	-	-	18	22
Talang Kelapa	14	-	-	-	-	-
Tanjung Lago	14	54	-	-	5	16
Banyuasin I	-	-	-	-	-	-
Air Kumbang	200	152	8	37	48	71
Rambutan	-	-	-	-	-	-
Muara Padang	42	31	-	-	230	207
Muara Sugihan	-	-	-	-	-	-
Makarti Jaya	-	-	-	-	35	38
Air Salek	2	4	-	-	120	121
Banyuasin II	-	-	-	-	-	-
Karang Agung Ilir	-	-	-	-	-	-
Muara Telang	-	-	-	-	-	-
Sumber Marga Telang	-	-	-	-	9	-
Banyuasin	330	304	14	40	636	678

Lanjutan Tabel/Continued Table 5.1.13

Kecamatan Subdistrict	Nangka/Cempedak/ Jackfruit kw/ qui		Nenas/ Pineapple kw/ qui		Pepaya/ Papaya kw/ qui	
	2018	2019	2018	2019	2018	2019
(1)	(32)	(33)	(34)	(35)	(36)	(37)
Rantau Bayur	63	14	-	-	-	6
Betung	775	813	4 468	2 695	312	418
Suak Tapeh	134	18	60	14	167	42
Pulau Rimau	1 740	-	287	-	47	-
Tungkal Ilir	242	225	2	-	29	27
Selat Penuguan	-	-	-	-	-	-
Banyuasin III	6 317	1 490	-	-	1 303	152
Sembawa	18	32	19	15	74	91
Talang Kelapa	450	210	-	-	48	-
Tanjung Lago	55	55	3	2	29	8
Banyuasin I	201	336	615	1 300	-	74
Air Kumbang	366	459	219	1 006	165	1 907
Rambutan	-	5 754	-	-	-	-
Muara Padang	1 057	1 832	151	155	852	708
Muara Sugihan	-	-	111	19	135	175
Makarti Jaya	62	76	16	22	75	96
Air Salek	1 021	559	78	17	11	42
Banyuasin II	-	-	-	-	-	-
Karang Agung Ilir	-	-	-	-	-	-
Muara Telang	66	57	13	13	186	186
Sumber Marga Telang	39	-	18	2	20	-
Banyuasin	12 606	11 930	6 060	5 260	3 453	3 932

Lanjutan Tabel/Continued Table 5.1.13

Kecamatan Subdistrict	Petai/ Twisted Cluster Bean kw/ qui		Pisang/ Banana kw/ qui		Rambutan/ Rambutan kw/ qui	
	2018	2019	2018	2019	2018	2019
(1)	(38)	(39)	(40)	(41)	(42)	(43)
Rantau Bayur	-	-	156	40	-	-
Betung	311	192	7 336	5 301	113	250
Suak Tapeh	-	-	54	10	322	49
Pulau Rimau	-	-	3 280	-	125	-
Tungkal Ilir	17	-	55	91	42	-
Selat Penuguan	-	-	-	-	-	-
Banyuasin III	275	140	1 230	275	429	2 829
Sembawa	44	32	113	93	71	16
Talang Kelapa	-	-	-	-	188	-
Tanjung Lago	1	2	500	580	25	54
Banyuasin I	7	8	441	710	201	-
Air Kumbang	48	63	260	1 433	347	1 109
Rambutan	-	-	825	1 560	-	500
Muara Padang	-	8	6 457	5 316	-	245
Muara Sugihan	-	-	590	385	-	-
Makarti Jaya	-	-	6 668	848	15	-
Air Salek	-	-	298	332	103	62
Banyuasin II	-	-	-	-	-	-
Karang Agung Ilir	-	-	-	-	-	-
Muara Telang	-	-	780	780	-	-
Sumber Marga Telang	-	-	159	76	-	-
Banyuasin	703	445	29 202	17 830	1 981	5 114

Lanjutan Tabel/Continued Table 5.1.13

Kecamatan Subdistrict	Salak/ Snakefruit kw/ qui		Sawo/ Sapodilla/Sawo kw/ qui	
	2018	2019	2018	2019
(1)	(44)	(45)	(46)	(47)
Rantau Bayur	-	-	85	2
Betung	-	-	376	411
Suak Tapeh	-	-	24	4
Pulau Rimau	-	-	442	-
Tungkal Ilir	-	-	33	15
Selat Penuguan	-	-	-	-
Banyuasin III	1	-	873	514
Sembawa	4	4	97	77
Talang Kelapa	-	-	425	161
Tanjung Lago	-	-	840	2.564
Banyuasin I	-	-	50	-
Air Kumbang	22	23	353	301
Rambutan	-	-	-	-
Muara Padang	149	76	988	761
Muara Sugihan	-	-	126	35
Makarti Jaya	62	71	84	162
Air Salek	-	-	369	174
Banyuasin II	-	-	-	-
Karang Agung Ilir	-	-	-	-
Muara Telang	-	-	-	-
Sumber Marga Telang	-	-	9	4
Banyuasin	238	174	5.174	5.185

Lanjutan Tabel/*Continued Table* 5.1.13

Kecamatan Subdistrict	Sirsak/ <i>Soursop</i> kw/ <i>qui</i>		Sukun/ <i>Breadfruit</i> kw/ <i>qui</i>	
	2018	2019	2018	2019
(1)	(48)	(49)	(50)	(51)
Rantau Bayur	-	-	-	-
Betung	326	389	203	490
Suak Tapeh	213	21	8	6
Pulau Rimau	1 102	-	289	-
Tungkal Ilir	12	-	94	91
Selat Penuguan	-	-	-	-
Banyuasin III	81	14	13	9
Sembawa	7	4	27	16
Talang Kelapa	-	2	-	-
Tanjung Lago	209	51	13	108
Banyuasin I	-	-	3	-
Air Kumbang	116	92	42	139
Rambutan	-	-	-	14
Muara Padang	191	194	-	27
Muara Sugihan	-	-	-	-
Makarti Jaya	-	-	142	128
Air Salek	7	8	-	5
Banyuasin II	-	-	-	-
Karang Agung Ilir	-	-	-	-
Muara Telang	-	-	-	-
Sumber Marga Telang	4	1	6	-
Banyuasin	2 268	776	840	1 033

Catatan/*Note:*

Sumber/*Source:*

...
BPS, Statistik Pertanian Hortikultura SPH-BST/*BPS-Statistics Indonesia, Agricultural Statistic for Horticulture SPH-BST*

Tabel
Table 5.1.14

**Produksi Buah–Buahan dan Sayuran Tahunan Menurut
Jenis Tanaman di Kabupaten Banyuasin (ton), 2016–2019**
**Production of Annual Fruits and Vegetables by Kind of Plant
in Banyuasin Regency (ton), 2016–2019**

Jenis Tanaman Kind of Plants	Satuan Unit	2018	2019
(1)	(2)	(3)	(4)
Alpukat/ Avocado	kw/ qui	771	658
Anggur/ Grape	kw/ qui	9	13
Apel/ Apple	kw/ qui	-	-
Belimbing/ Star Fruit	kw/ qui	1 988	1 091
Duku/Langsat/Kokosan/ Duku	kw/ qui	1 297	1 048
Durian/ Durian	kw/ qui	4 144	2 895
Jambu Air/ Water Apple	kw/ qui	5 116	905
Jambu Biji/ Guava	kw/ qui	5 829	2 440
Jengkol/ Jengkol	kw/ qui	1 111	2 421
Jeruk Besar/ Pomelo	kw/ qui	51	131
Jeruk Siam/Keprok/ Orange/Tangerine	kw/ qui	30 650	20 980
Mangga/ Mango	kw/ qui	12 553	5 410
Manggis/ Mangosteen	kw/ qui	330	304
Markisa/Konyal/ Passion fruit	kw/ qui	14	40
Melinjo/ Gnetum/Melinjo	kw/ qui	636	678
Nangka/Cempedak/ Jackfruit	kw/ qui	12 606	11 930
Nenas/ Pineapple	kw/ qui	6 060	5 260
Pepaya/ Papaya	kw/ qui	3 453	3 932
Petai/ Twisted Cluster Bean	kw/ qui	703	445
Pisang/ Banana	kw/ qui	29 202	17 830
Rambutan/ Rambutan	kw/ qui	1 981	5 114
Salak/ Snakefruit	kw/ qui	238	174
Sawo/ Sapodilla/Sawo	kw/ qui	5 174	5 185
Sirsak/ Soursop	kw/ qui	2 268	776
Sukun/ Breadfruit	kw/ qui	840	1 033

Catatan/Note:

Sumber/Source:

...

BPS, Statistik Pertanian Hortikultura SPH-BST/BPS-Statistics Indonesia, Agricultural Statistic for Horticulture SPH-BST

**5.2 PERKEBUNAN
ESTATE CROPS**

Tabel 5.2.1 Luas Areal Tanaman Perkebunan Menurut Kecamatan dan Jenis Tanaman di Kabupaten Banyuasin (ha), 2018 dan 2019
Planted Area of Estate Crops by Subdistrict and Type of Crops in Banyuasin Regency (ha), 2018 and 2019

Kecamatan Subdistrict (1)	Kelapa Sawit/Oil Palm		Kelapa/Coconut	
	2018 (2)	2019 (3)	2018 (4)	2019 (5)
Rantau Bayur	625,00	634,28	190,00	335,00
Betung	3 629,00	2 783,44	25,00	70,00
Suak Tapeh	36,00	36,44	0,00	7,00
Pulau Rimau	6 669,00	4 369,04	2 750,00	3 633,00
Tungkal Ilir	3 000,00	3 171,00	107,00	145,00
Selat Penuguan	...	972,00	...	50,00
Banyuasin III	555,00	555,00	34,00	50,00
Sembawa	48,00	5 374,40	44,00	67,00
Talang Kelapa	3 461,00	3 004,92	80,00	117,00
Tanjung Lago	250,00	258,00	756,00	1 113,00
Banyuasin I	908,00	921,62	271,00	384,00
Air Kumbang	844,00	627,00	1 690,00	2 911,00
Rambutan	679,00	689,17	1 055,00	1 443,00
Muara Padang	1 869,00	1 897,04	5 353,00	5 161,00
Muara Sugihan	57,00	57,75	6 456,00	6 490,00
Makarti Jaya	286,00	290,27	7 236,00	7 128,00
Air Salek	1 644,00	255,00	159,00	358,00
Banyuasin II	385,00	390,76	9 900,00	8 855,00
Karang Agung Ilir	...	100,00	...	1 200,00
Muara Telang	913,00	926,70	3 400,00	2 823,00
Sumber Marga Telang	220,00	223,30	4 742,00	5 711,00
Banyuasin	26 078,00	27 537,13	44 248,00	48 051,00

Lanjutan Tabel/Continued Table 5.2.1

Kecamatan Subdistrict	Karet/Rubber		Kopi/Coffee	
	2018	2019	2018	2019
(1)	(6)	(7)	(8)	(9)
Rantau Bayur	7 557,00	6 970,00	0,00	0,00
Betung	14 480,00	13 695,00	0,00	0,00
Suak Tapeh	7 638,00	11 856,00	0,00	0,00
Pulau Rimau	1 263,00	1 323,00	91,00	91,00
Tungkal Ilir	4 490,00	4 784,00	2,00	2,00
Selat Penuguan	...	338,00	...	0,00
Banyuasin III	18 185,00	19 020,00	0,00	0,00
Sembawa	12 954,00	13 189,00	0,00	0,00
Talang Kelapa	7 206,00	6 682,00	5,00	5,00
Tanjung Lago	429,00	455,00	0,00	0,00
Banyuasin I	4 308,00	4 746,00	91,00	91,00
Air Kumbang	5 635,00	4 920,00	0,00	0,00
Rambutan	5 232,00	7 009,00	65,00	65,00
Muara Padang	1 796,00	5 451,00	1 427,00	1 427,00
Muara Sugihan	823,00	835,00	654,00	654,00
Makarti Jaya	34,00	34,00	59,00	59,00
Air Salek	376,00	100,00	0,00	0,00
Banyuasin II	72,00	72,00	86,00	86,00
Karang Agung Ilir	...	0,00	...	0,00
Muara Telang	387,00	137,00	66,00	66,00
Sumber Marga Telang	25,00	25,00	0,00	0,00
Banyuasin	92 890,00	101 641,00	2 546,00	2 546,00

Lanjutan Tabel/*Continued Table 5.2.1*

Kecamatan Subdistrict	Kakao/Cocoa		Tebu/Sugar cane	
	2018	2019	2018	2019
(1)	(10)	(11)	(12)	(13)
Rantau Bayur	0,00	0,00	0	0
Betung	0,00	0,00	0	0
Suak Tapeh	0,00	0,00	0	0
Pulau Rimau	110,00	50,00	0	0
Tungkal Ilir	0,00	0,00	0	0
Selat Penuguan	...	60,00
Banyuasin III	0,00	0,00	0	0
Sembawa	0,00	0,00	0	0
Talang Kelapa	4,00	4,00	0	0
Tanjung Lago	0,00	0,00	0	0
Banyuasin I	0,00	0,00	0	0
Air Kumbang	0,00	0,00	0	0
Rambutan	0,00	0,00	0	0
Muara Padang	4,00	4,00	0	0
Muara Sugihan	0,00	0,00	0	0
Makarti Jaya	9,00	9,00	0	0
Air Salek	0,00	0,00	0	0
Banyuasin II	10,00	10,00	0	0
Karang Agung Ilir	...	0,00
Muara Telang	64,00	64,00	0	0
Sumber Marga Telang	323,00	323,00	0	0
Banyuasin	524,00	524,00	0	0

Lanjutan Tabel/*Continued Table 5.2.1*

Kecamatan Subdistrict	Teh/Tea		Tembakau/Tobacco	
	2018	2019	2018	2019
(1)	(14)	(15)	(16)	(17)
Rantau Bayur	0	0	0	0
Betung	0	0	0	0
Suak Tapeh	0	0	0	0
Pulau Rimau	0	0	0	0
Tungkal Ilir	0	0	0	0
Selat Penuguan	...	0	...	0
Banyuasin III	0	0	0	0
Sembawa	0	0	0	0
Talang Kelapa	0	0	0	0
Tanjung Lago	0	0	0	0
Banyuasin I	0	0	0	0
Air Kumbang	0	0	0	0
Rambutan	0	0	0	0
Muara Padang	0	0	0	0
Muara Sugihan	0	0	0	0
Makarti Jaya	0	0	0	0
Air Salek	0	0	0	0
Banyuasin II	0	0	0	0
Karang Agung Ilir	...	0	...	0
Muara Telang	0	0	0	0
Sumber Marga Telang	0	0	0	0
Banyuasin	0	0	0	0

Catatan/Note: ...
Sumber/Source: Direktorat Jenderal Perkebunan/Directorate General of Estates

Tabel
Table 5.2.2

**Produksi Perkebunan Menurut Kecamatan dan Jenis
Tanaman di Kabupaten Banyuasin (ton), 2018 dan
2019**
*Production of Estate by Subdistrict and Type of Crops in
Banyuasin Regency (ton), 2018 and 2019*

Kecamatan Subdistrict (1)	Kelapa Sawit/Oil Palm		Kelapa/Coconut	
	2018 (2)	2019 (3)	2018 (4)	2019 (5)
Rantau Bayur	1 601,00	1 615,00	190,00	209,00
Betung	7 333,00	7 430,00	25,00	27,00
Suak Tapeh	0,00	0,00	0,00	8,00
Pulau Rimau	11 777,00	11 013,00	2 750,00	3 025,00
Tungkal Ilir	7 234,00	7 314,00	107,00	240,00
Selat Penuguan	...	2 305,00	...	105,00
Banyuasin III	1 601,00	1 610,00	34,00	37,00
Sembawa	0,00	0,00	44,00	48,00
Talang Kelapa	5 870,00	5 987,00	80,00	88,00
Tanjung Lago	0,00	264,00	756,00	831,00
Banyuasin I	1 576,00	1 608,00	271,00	271,00
Air Kumbang	1 487,00	1 517,00	1 690,00	2 495,00
Rambutan	800,00	800,00	1 055,00	1 160,00
Muara Padang	3 334,00	3 334,00	5 353,00	5 253,00
Muara Sugihan	0,00	0,00	6 456,00	6 456,00
Makarti Jaya	423,00	423,00	7 236,00	7 356,00
Air Salek	1 536,00	1 536,00	159,00	266,00
Banyuasin II	303,00	310,00	9 900,00	9 665,00
Karang Agung Ilir	...	3 000,00	...	0,00
Muara Telang	1 750,00	1 750,00	3 400,00	3 740,00
Sumber Marga Telang	245,00	245,00	4 742,00	5 216,00
Banyuasin	46 870,00	52 061,00	44 248,00	46 496,00

Lanjutan Tabel/*Continued Table 5.2.2*

Kecamatan Subdistrict	Karet/Rubber		Kopi/Coffee	
	2018	2019	2018	2019
(1)	(6)	(7)	(8)	(9)
Rantau Bayur	10 300,00	10 300,00	0,00	0,00
Betung	13 434,00	14 958,00	0,00	0,00
Suak Tapeh	6 000,00	7 210,00	0,00	0,00
Pulau Rimau	269,00	425,00	96,00	23,00
Tungkal Ilir	913,00	938,00	2,00	1,00
Selat Penuguan	...	60,00	...	0,00
Banyuasin III	16 666,00	17 120,00	0,00	0,00
Sembawa	17 880,00	17 680,00	0,00	0,00
Talang Kelapa	7 899,00	7 899,00	7,00	2,00
Tanjung Lago	344,00	478,00	0,00	0,00
Banyuasin I	3 555,00	4 230,00	34,00	33,00
Air Kumbang	3 899,00	2 430,00	0,00	0,00
Rambutan	2 598,00	2 598,00	49,00	20,00
Muara Padang	0,00	2 350,00	1 296,00	400,00
Muara Sugihan	8 334,00	8 334,00	486,00	185,00
Makarti Jaya	1 200,00	1 200,00	79,00	17,00
Air Salek	6 804,00	4 504,00	0,00	0,00
Banyuasin II	0,00	124,00	57,00	23,00
Karang Agung Ilir	...	0,00	...	0,00
Muara Telang	186,00	186,00	67,00	20,00
Sumber Marga Telang	0,00	0,00	0,00	0,00
Banyuasin	100 281,00	103 024,00	2 173,00	724,00

Lanjutan Tabel/*Continued Table 5.2.2*

Kecamatan Subdistrict	Kakao/Cocoa		Tebu/Sugar cane	
	2018	2019	2018	2019
(1)	(10)	(11)	(12)	(13)
Rantau Bayur	0,00	0,00	0	0
Betung	0,00	0,00	0	0
Suak Tapeh	0,00	0,00	0	0
Pulau Rimau	0,71	0,30	0	0
Tungkal Ilir	0,00	0,00	0	0
Selat Penuguan	...	0,41
Banyuasin III	0,00	0,00	0	0
Sembawa	0,00	0,00	0	0
Talang Kelapa	0,15	0,15	0	0
Tanjung Lago	0,00	0,00	0	0
Banyuasin I	0,00	0,00	0	0
Air Kumbang	0,00	0,00	0	0
Rambutan	0,00	0,00	0	0
Muara Padang	0,20	0,20	0	0
Muara Sugihan	0,00	0,00	0	0
Makarti Jaya	0,44	0,44	0	0
Air Salek	0,00	0,00	0	0
Banyuasin II	0,50	0,50	0	0
Karang Agung Ilir	...	0,00
Muara Telang	7,00	7,00	0	0
Sumber Marga Telang	28,00	28,00	0	0
Banyuasin	37,00	37,00	0	0

Lanjutan Tabel/Continued Table 5.2.2

Kecamatan Subdistrict	Teh/Tea		Tembakau/Tobacco	
	2018	2019	2018	2019
(1)	(14)	(15)	(16)	(17)
Rantau Bayur	0	0	0	0
Betung	0	0	0	0
Suak Tapeh	0	0	0	0
Pulau Rimau	0	0	0	0
Tungkal Ilir	0	0	0	0
Selat Penuguan
Banyuasin III	0	0	0	0
Sembawa	0	0	0	0
Talang Kelapa	0	0	0	0
Tanjung Lago	0	0	0	0
Banyuasin I	0	0	0	0
Air Kumbang	0	0	0	0
Rambutan	0	0	0	0
Muara Padang	0	0	0	0
Muara Sugihan	0	0	0	0
Makarti Jaya	0	0	0	0
Air Salek	0	0	0	0
Banyuasin II	0	0	0	0
Karang Agung Ilir
Muara Telang	0	0	0	0
Sumber Marga Telang	0	0	0	0
Banyuasin	0	0	0	0

Catatan/Note:

...

Sumber/Source:

Direktorat Jenderal Perkebunan/Directorate General of Estates

5.3 PERIKANAN FISHERY

Tabel
Table 5.3.1

**Produksi Perikanan Budidaya Menurut Kecamatan di
Kabupaten Banyuasin (ton), 2018 -2019**
**Number of Fish Production By Subdistricts in Banyuasin
Regency (ton), 2018 and 2019**

Kecamatan Subdistrict	Perikanan Budidaya Kolam/ Fresh Water Pond		Perikanan Budidaya Keramba/ Cage	
	2018	2019	2018	2019
(1)	(2)	(3)	(4)	(5)
Rantau Bayur	306,96	366,00	21,78	21,88
Betung	1 402,30	1 506,50	0,00	0,00
Suak Tapeh	4,52	4,92	32,20	32,43
Pulau Rimau	144,13	195,10	0,00	0,00
Tungkal Ilir	195,04	247,04	0,00	0,00
Selat Penuguan	5,00	5,05		
Banyuasin III	152,39	204,00	0,15	0,25
Sembawa	300,01	300,01	1,46	1,85
Talang Kelapa	15 829,06	15 930,10	19,52	19,82
Tanjung Lago	897,24	997,54	1,25	1,46
Banyuasin I	618,39	628,98	0,00	0,00
Air Kumbang	22,48	24,28	0,00	0,00
Rambutan	138,24	139,20	1,09	1,15
Muara Padang	28,91	29,51	0,00	0,00
Muara Sugihan	338,93	339,73	0,00	0,00
Makarti Jaya	97,92	98,72	0,00	0,00
Air Salek	300,01	301,11	0,42	0,98
Banyuasin II	274,86	276,66	0,00	0,00
Karang Agung Ilir	0,00	0,00	0,00	0,00
Muara Telang	185,25	186,28	0,00	0,00
Sumber Marga Telang	17,86	18,76	23,31	23,93
Banyuasin	21 259,50	21 799,49	101,18	103,75

Lanjutan Tabel/*Continued Table 5.3.1*

Kecamatan Subdistrict	Perikanan Budidaya Kolam/ Fresh Water Pond	
	2018	2019
(1)	(2)	(3)
Rantau Bayur	0,00	0,00
Betung	0,00	0,00
Suak Tapeh	0,00	0,00
Pulau Rimau	0,00	0,00
Tungkal Ilir	0,00	0,00
Selat Penuguan	0,00	0,00
Banyuasin III	0,00	0,00
Sembawa	0,00	0,00
Talang Kelapa	0,00	0,00
Tanjung Lago	32,90	52,80
Banyuasin I	0,00	0,00
Air Kumbang	0,00	0,00
Rambutan	0,00	0,00
Muara Padang	0,00	0,00
Muara Sugihan	7 493,54	7 389,45
Makarti Jaya	1 084,83	1 224,81
Air Salek	0,00	0,00
Banyuasin II	5 237,71	5 257,66
Karang Agung Ilir	4 095,07	4 475,11
Muara Telang	0,00	0,00
Sumber Marga Telang	0,00	0,00
Banyuasin	17 944,05	18 399,83

06

PERTAMBANGAN DAN ENERGI
MINING AND ENERGY


Jumlah Pelanggan PLN 2019

160 632



Jumlah Pelanggan PDAM

30 403



PENJELASAN TEKNIS

1. Pelanggan adalah individu atau kelompok, baik rumah tangga, perusahaan atau institusi non profit yang membeli air bersih dari perusahaan air bersih.
2. Air disalurkan adalah volume air bersih dari perusahaan air bersih

TECHNICAL NOTES

1. *Customers are individuals or groups, whether household, company or non-profit institutions that buy water supply from water supply establishment.*
2. *Distributed water is the volume of water supply from water supply establishment.*

<https://banyuasinkab.bps.go.id>

ULASAN

DESCRIPTION

Pada tahun 2019 di Kabupaten Banyuasin statistik kelistrikan antara lain daya terpasang sebesar 209 607,40 KWh, produksi listrik sebesar 418 057 328,62 KWh, listrik terjual sebesar 367 835 222,00 KWh, dipakai sendiri sebesar 376 772,71 KWh, dansusut/hilang sebesar 49 845 334 KWh. Sedangkan jumlah pelanggan listrik sebanyak 160 632 pelanggan.

In 2019 in the Banyuasin Regency electricity statistics will be included installed electricity power sebesar 209 607,40 KWh, electricity production sebesar 418 057 328,62 KWh, electricity sold sebesar 367 835 222,00 KWh, own used sebesar 376 772,71 KWh, and shrinkage/lost sebesar 49 845 334 KWh. While the number of electricity customers is 160 632 customers.

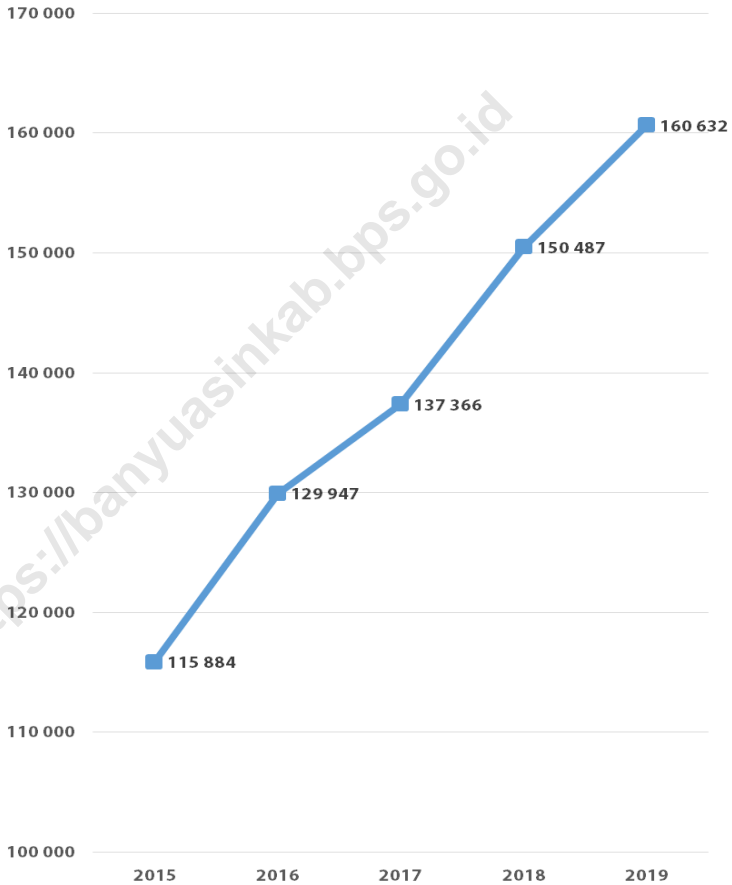
Jumlah Pelanggan PDAM sebanyak 30 403 pelanggan dengan jumlah air yang disalurkan sebanyak 6 462 056 m³dengan nilai 21 027 530 220 rupiah.

The number of PDAM customers is 30 403 customers with the amount of water supplied is 6 462 056 m3 with a value of 21 027 530 220 rupiah.

<https://banyuasinkab.go.id>

Gambar 6.1
Figures

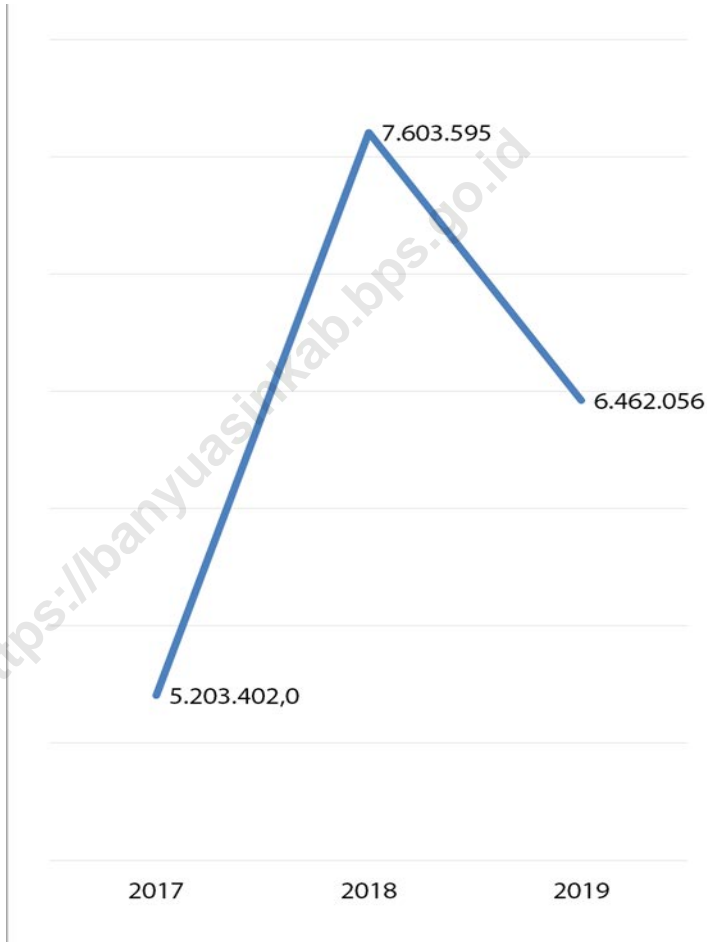
Jumlah Pelanggan PLN di Kabupaten Banyuasin, 2015-2019
Number of Electricity Customers in Banyuasin Regency, 2015-2019



Sumber/Source : PT. PLN (Persero) Rayon Pangkalan Balai/ PT. PLN (Persero) Rayon Pangkalan Balai

Gambar 6.2
Figures

Jumlah Air yang Disalurkan di Kabupaten Banyuasin (m³),2018-2019
Number of Distributed Water n Banyuasin Regency (m³), 2018-2019



Sumber/Source : PDAM di Wilayah Kabupaten Banyuasin/ Regional Water Company in Banyuasin Regency

Tabel 6.1
Table

Daya Terpasang, Produksi, dan Distribusi Listrik PT. PLN (Persero) pada Cabang/Ranting PLN Menurut Kecamatan di Kabupaten Banyuasin, 2019
Installed Electricity Power, Production, and Distribution of PT. PLN (Persero) at PLN Branch by Subdistrict in Banyuasin Regency, 2019

Kecamatan Subdistrict	Daya Terpasang Installed Electricity Power (KWh)	Produksi Listrik Electricity Production (KWh)	Listrik Terjual Electricity Sold (KWh)	Dipakai Sendiri Own Used (KWh)	Susut/ Hilang Shrinkage/ Lost (KWh)
(1)	(2)	(3)	(4)	(5)	(6)
Rantau Bayur
Betung
Suak Tapeh
Pulau Rimau
Tungkal Ilir
Selat Penuguan
Banyuasin III
Sembawa
Talang Kelapa
Tanjung Lago
Banyuasin I
Air Kumbang
Rambutan
Muara Padang
Muara Sugihan
Makarti Jaya
Air Saleh
Banyuasin II
Karang Agung Ilir
Muara Telang
Sumber Marga Telang
Banyuasin	209 607,40	418 057 328,62	367 835 222,00	376 772,71	49 845 334

Catatan/Note: Data tidak bisa disajikan per kecamatan/ Data cannot be presented per sub-district
Sumber/Source: PT. PLN (Persero) Rayon Pangkalan Balai/ PT. PLN (Persero) Rayon Pangkalan Balai

Tabel
Table 6.2**Jumlah Pelanggan Listrik Menurut Kecamatan di
Kabupaten Banyuasin, 2015-2019**
**Number of Electricity Customers by Subdistrict in Banyuasin
Regency, 2015-2019**

Kecamatan Subdistrict	2015	2016	2017	2018	2019
(1)	(2)	(3)	(4)	(5)	(6)
Rantau Bayur
Betung
Suak Tapeh
Pulau Rimau
Tungkal Ilir
Selat Penuguan
Banyuasin III
Sembawa
Talang Kelapa
Tanjung Lago
Banyuasin I
Air Kumbang
Rambutan
Muara Padang
Muara Sugihan
Makarti Jaya
Air Saleh
Banyuasin II
Karang Agung Ilir
Muara Telang
Sumber Marga Telang
Banyuasin	115 884	129 947	137 366	150 487	160 632

Catatan/Note: Data tidak bisa disajikan per kecamatan/ *Data cannot be presented per sub-district*
 Sumber/Source: PT. PLN (Persero) Rayon Pangkalan Balai/ *PT. PLN (Persero) Rayon Pangkalan Balai*

Tabel
Table 6.3**Jumlah Pelanggan dan Air yang Disalurkan Menurut Kecamatan di Kabupaten Banyuasin, 2019**
Number of Customers and Distributed Water by Subdistrict in Banyuasin Regency, 2019

Kecamatan Subdistrict	Jumlah Pelanggan Number of Customers	Air Disalurkan Distributed Water (m ³)	Nilai (000) Value (000) (Rp)
(1)	(2)	(3)	(4)
Rantau Bayur	991	294 923	959 679,44
Betung	2 907	705 920	2 297 063,68
Suak Tapeh
Pulau Rimau
Tungkal Ilir
Selat Penuguan
Banyuasin III	6 186	1 469 088	4 780 412,35
Sembawa	2 559	518 022	1 685 643,59
Talang Kelapa	10 782	1 840 249	5 988 170,25
Tanjung Lago	93	19 926	64 839,20
Banyuasin I	2 115	435 258	1 416 329,53
Air Kumbang	1 681	405 332	1 318 950,33
Rambutan	2 876	732 550	2 383 717,70
Muara Padang
Muara Sugihan
Makarti Jaya	213	40 788	132 724,15
Air Saleh
Banyuasin II
Karang Agung Ilir
Muara Telang
Sumber Marga Telang
Banyuasin	30 403	6 462 056	21 027 530,22

Catatan/Note:

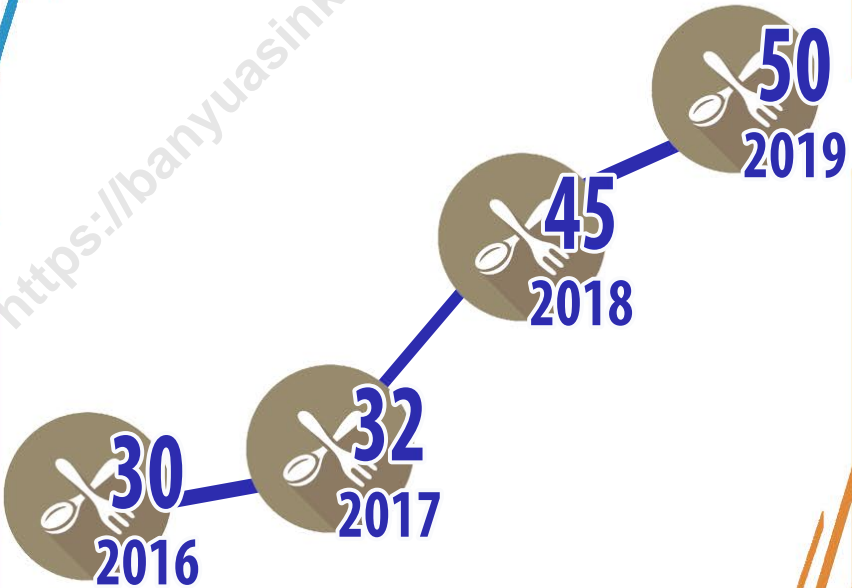
Sumber/Source: PDAM di Wilayah Kabupaten Banyuasin/ Regional Water Company in Banyuasin Regency

<https://banyuasinkab.bps.go.id>

07

PARIWISATA
TOURISM

Jumlah Rumah Makan/Restoran
2016-2019



PENJELASAN TEKNIS

1. Rumah makan adalah usaha penyediaan makanan dan minuman dilengkapi dengan peralatan dan perlengkapan untuk penyimpanan dan penyajian di suatu tempat tetap yang tidak berpindah-pindah dengan tujuan memperoleh keuntungan dan/atau laba. Pada usaha rumah makan tidak dilengkapi dengan peralatan dan perlengkapan untuk proses pembuatan.
2. Restoran adalah suatu usaha penyediaan jasa makanan dan minuman dilengkapi dengan peralatan dan perlengkapan untuk proses pembuatan, penyimpanan dan penyajian di suatu tempat tetap yang tidak berpindah-pindah dengan tujuan memperoleh keuntungan dan/atau laba.

TECHNICAL NOTES

1. *Restaurant is a business providing food and drinks equipped with equipment and supplies for storage and presentation in a fixed place that is not moved with the aim of obtaining profits and / or profits. In the restaurant business is not equipped with equipment and supplies for the manufacturing process.*
2. *A restaurant is a business providing food and beverage services equipped with equipment and supplies for the process of making, storing and presenting in a fixed place that is not moved with the aim of obtaining profits and / or profits.*

ULASAN

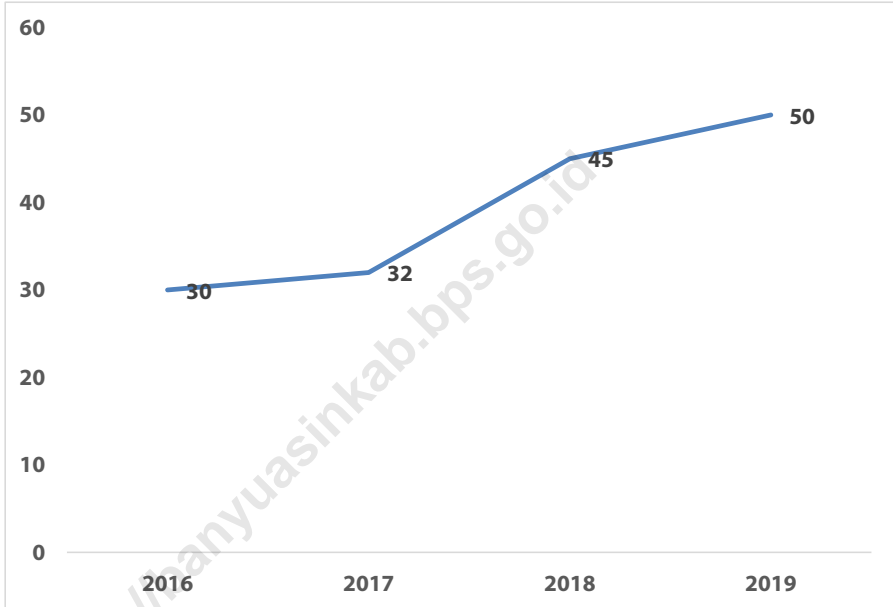
Jumlah rumah makan/ restoran di Kabupaten Banyuasin terus mengalami peningkatan. Rumah makan/ restoran di Kabupaten Banyuasin berjumlah 30 pada tahun 2016, kemudian bertambah menjadi 32 pada tahun 2017. Pada tahun 2018 jumlah rumah makan/ restoran berjumlah 45 (mengalami peningkatan) dan pada tahun 2019 meningkat kembali menjadi 50 rumah makan/ restoran.

DESCRIPTION

The number of restaurants in Banyuasin Regency continues to increase. Restaurants in Banyuasin Regency amounted to 30 in 2016, then increased to 32 in 2017. In 2018 the number of restaurants amounted to 45 (has increased) and in 2019 increased again to 50 restaurants.

Gambar 7.1
Figures

**Jumlah Rumah Makan/Restoran di Kabupaten
Banyuasin, 2016-2019**
*Number of Restaurants by Subdistrict in Banyuasin
Regency, 2016-2019*



Sumber/Source : Dinas Kepemudaan, Olahraga dan Pariwisata Kabupaten Banyuasin/ *Office of Youth, Sports and Tourism of Banyuasin Regency*

Tabel
Table 7.1**Jumlah Rumah Makan/Restoran Menurut Kecamatan di
Kabupaten Banyuasin, 2016-2019**
*Number of Restaurants by Subdistrict in Banyuasin Regency,
2016-2019*

Kecamatan Subdistrict	2016	2017	2018	2019
(1)	(2)	(3)	(4)	(5)
Rantau Bayur	*)	*)	0	0
Betung	*)	*)	5	7
Suak Tapeh	*)	*)	1	1
Pulau Rimau	*)	*)	0	0
Tungkal Ilir	*)	*)	0	0
Selat Penuguan	0	0
Banyuasin III	*)	*)	21	21
Sembawa	*)	*)	2	2
Talang Kelapa	*)	*)	8	9
Tanjung Lago	*)	*)	0	0
Banyuasin I	*)	*)	0	0
Air Kumbang	*)	*)	0	0
Rambutan	*)	*)	8	10
Muara Padang	*)	*)	0	0
Muara Sugihan	*)	*)	0	0
Makarti Jaya	*)	*)	0	0
Air Saleh	*)	*)	0	0
Banyuasin II	*)	*)	0	0
Karang Agung Ilir	0	0
Muara Telang	*)	*)	0	0
Sumber Marga Telang	*)	*)	0	0
Banyuasin	30	32	45	50

Catatan/Note: :-

Sumber/Source: : Dinas Kepemudaan, Olahraga dan Pariwisata Kabupaten Banyuasin/ Office of Youth, Sports and Tourism of Banyuasin Regency

Tabel
Table 7.2

Nama Objek Wisata dan Usaha Pariwisata di Kabupaten Banyuwasin, 2019
Name of Recreation Areas in Banyuwasin Regency, 2019

Nama Objek Wisata/ Name of Recreation	Jenis Obyek Wisata/ Kind of Recreation	Potensi/ Potential
(1)	(2)	(3)
Danau Tanah Mas	Wisata Minat/ Wisata Bermain	Pemancingan Kolam renang
Desa Nelayan Sungsang	Wisata Bahari	Panorama Pantai / Laut
SMK PP Sembawa	Agrowisata	Tanaman Hias Tanaman dan Hortikultura
Hutan Gemampo	Wisata Alam	Panorama Alam dan Bumi Perkemahan
Bom berlian Pangkalan Balai	Wisata Air	Panorama Sungai
PT Sawit Mas Sejahtera	Agrowisata	Perkebunan Sawit
PT Melania	Agrowisata	Perkebunan Karet
Hutan Lindung Lebong Hitam	Ekowisata	Habitat Gajah Sumatera
Pulau Pejaye	Wisata Alam	Panorama Sungai
Tugu Sejarah Silk Air	Wisata Sejarah	Monumen Sejarah
Front Langkan	Monumen Sejarah	Tugu Sejarah Perjuangan
PT Pertamina Sungai Gerong	Wisata Alam	Pemandangan Pantai, Kolam Renang dan Golf
Balai Penelitian Sembawa	Agrowisata	Perkebunan Karet Pemancingan Kuliner
Desa Wisata Lalang Sembawa	Agrowisata	Perkebunan dan Balong
Taman Kota Pangkalan Balai	Taman Kota	Ruang Terbuka Hijau

Catatan/Note: :-

Sumber/Source: : Dinas Kepemudaan, Olahraga dan Pariwisata Kabupaten Banyuwasin / Office of Youth, Sports and Tourism of Banyuwasin Regency

Tabel
Table 7.3**Nama Cerita Rakyat / Legenda Rakyat di Kabupaten Banyuasin, 2019**
Folktale In Banyuasin Regency, 2019

Judul Cerita Rakyat/ Folktale	Asal Daerah/ From
(1)	(2)
Muning Munai	Pangkalan Balai
Puyang Ayat	Desa. Lubuk Rengas, Kecamatan Banyuasin III
Keramat Panjang	Kelurahan Kenten Laut, Kecamatan Talang Kelapa
Pardin dan Putri Kayangan	Kelurahan Kenten Laut, Kecamatan Talang Kelapa
Puyang Beremban Besi	Pangkalan Balai, Kecamatan Banyuasin III
Rio Ngonang	Desa Kayuara Kuning, Kecamatan Banyuasin III
Asal Usul Kayuara Kuning	Kelurahan Kayuara Kuning, Kecamatan Banyuasin III
Asal Usul Desa Sterio	Kelurahan Seterio Kecamatan Banyuasin III
Asal Usul Tj. Mahligai	Desa Tebing Abang, Kecamatan Rantau Bayur
Kerio Canang	Desa Tebing Abang, Kecamatan Rantau Bayur
Putri Lilin	Desa Bukit Kecamatan Betung
Tugu Marga	Pangkalan Balai, Kecamatan Banyuasin III
Jembatan Hayon	Pangkalan Balai, Kecamatan Banyuasin III
Tampok Kepengen	Desa Lubuk Rengas, Kecamatan Banyuasin III
Derian Gedis	Desa Durian, Kecamatan Betung
Derien Deun	Desa Durian Daun, Kecamatan Betung
Burung Kuau	Desa Langkan, Kecamatan Banyuasin III
Sungsang	Desa Sungsang, Kecamatan Banyuasin III
Gong Sakti	Desa Lubuk Karet, Kecamatan Betung
Antu Kembang Kunyit	Desa Terentang, Kecamatan Banyuasin III
Antu Bayangan	Desa Talang Kebang, Kecamatan Banyuasin III
Betu Teklisu	Kelurahan Betung, Kecamatan Betung
Putri Nio	Desa Talang Kelapa, Kecamatan Talang Kelapa
Munai Sang Sri	Pangkalan Balai Kecamatan Banyuasin III
Asal Usul Pangkalan Balai	Pangkalan Balai Kecamatan Banyuasin III
Asal Usul Tanjung Beringin	Desa Tanjung Beringin Kecamatan Banyuasin III

Catatan/Note: :-

Sumber/Source: :Dinas Kepemudaan, Olahraga dan Pariwisata Kabupaten Banyuasin / Office of Youth, Sports and Tourism of Banyuasin Regency

Tabel
Table 7.4

**Nama Lagu-Lagu Daerah Yang Diciptakan Sampai Dengan
2019 di Kabupaten Banyuasin**
*Name of Folk Songs created until 2019 in Banyuasin
Regency*

Nama Lagu/ Name Song	Pencipta Lagu/ Song Written	Diciptakan Tahun/ Created in
(1)	(2)	(3)
Selamat Detang	Drs. Wardah, Raden Gunawan, Drs. Nur Muhammad	2007
Pesona Sembilang	H.Asnani CK, MM, Raden Gunawan, S.Sos,	2005
Saling Linjang	Raden Gunawan, S.Sos, Eva Wahyu Endika	2005
Ngundang	Raden Gunawan, S.Sos	2005
Pegi Mantang	Sofyan Efendi, Raden Gunawan, S.Sos	2004
Patuah Munai	Tanyus, MA, Raden Gunawan, S.Sos, H. Badri M	
Manyau	Raden Gunawan, S.Sos	2008
Tak Kene Rasan	Raden Gunawan, S.Sos	2005
Sedulang Setudung	Raden Gunawan, S.Sos, Lili Hambali	2004
Bungkol Ketan	Safyan Efendi	2006
Endek Payogen Sundeuh	Raden Gunawan, S.Sos	2006
Anak Ambean	Raden Gunawan, S.Sos, Edwin Hardi	2006
Sanak Jeoh	Raden Gunawan, S.Sos, Romisadi	2006
Kota Nipah	Sofyan Efendi	2004
Cik Ronek	Raden Gunawan, S.Sos	2004
Beleklah	Raden Gunawan, S.Sos, Sofyan Efendi	2004
Rampai Talang	Raden Gunawan, S.Sos, Romisadi	2004

Lanjutan Tabel/*Continued Table 7.4*

Nama Lagu/ Name Song	Pencipta Lagu/ Song Written	Diciptakan Tahun/ Created in
(1)	(2)	(3)
Ngupat	Raden Gunawan, S.Sos	2012
Cetek Bekanti	Edwin Hardi, S.Sos	2012
Linjang Gele	Raden Gunawan, S.Sos	2012
Jengan Ngukor Beju di Beden	Raden Gunawan, S.Sos	2012
Bujang Gadis Banyuasin	Raden Gunawan, S.Sos, Irwan Fahrozi, S.Pd, M.Pd	2012

Catatan/Note: :-

Sumber/Source: : Dinas Kepemudaan, Olahraga dan Pariwisata Kabupaten Banyuasin / *Office of Youth, Sports and Tourism of Banyuasin Regency*

Tabel
Table 7.5

**Tarian Daerah yang diciptakan s/d tahun 2019 di
Kabupaten Banyuasin**
*Name of Folk Dance that created until 2019 in Banyuasin
Regency*

Judul Tari / Name of Folk Dance	Asal Daerah / Desa/ From
(1)	(2)
TARI TRADISI	
Sendra Tari Muning Munai	Pangkalan Balai
Sendra Tari Ario Kemuning	Desa Kayuara Kuning
Sendra Tari Putri Tanjung Mahligai	Desa Tebing Abang
Upacara Adat Timbang Kepala Kebo	Pangkalan Balai
Upacara Adat Besangi	Desa Sungsang
Tari Persembahan Sedulang Setudung	Pangkalan Balai
Tari Tradisi Betangas	Pangkalan Balai
Tari Tradisi Sentuduk	Desa Lubuk Lancang
Tari Tradisi Pinggan Dualapan	Desa Rambutan
Tari Tradisi Seluang Mudik	Desa Rantau Bayur
Tari Bedana	Pangkalan Balai
TARI KREASI	
Tari Tradisi Kreasi Pegi Mantang	Pangkalan Balai
Tari Kreasi Berenggok	Pangkalan Balai
Tari Kreasi Kipas Betuah	Pangkalan Balai
Tari Kreasi Kepok-kepok Betepok	Pangkalan Balai
Tari Kreasi Belera	Pangkalan Balai
Tari Kreasi Berena	Pangkalan Balai
Tari Kreasi Bekarang	Pangkalan Balai
Tari Kreasi Manyau	Pangkalan Balai
Tari Kreasi Ngundang	Pangkalan Balai
Tari Kreasi Telok Upean	Pangkalan Balai
Tari Kreasi Bekayau	Pangkalan Balai
Tari Kreasi Melok Sambetan	Pangkalan Balai
Tari Kreasi Nyulong Puntong	Pangkalan Balai

Lanjutan Tabel/*Continued Table 7.5*

Judul Tari / Name of Folk Dance	Asal Daerah / Desa/ From
(1)	(2)
Tari Kreasi Burung Kwau	Pangkalan Balai
Tari Kreasi Bujang Sungsang	Pangkalan Balai
Tari Kreasi Kemilau Akhir Zaman	Pangkalan Balai
Tari Kreasi Munai Serapah	Pangkalan Balai
Tari Bekelung	Kecamatan Sungsang
Tari Kreasi Kerontong Hoye	Pangkalan Balai
Tari Kreasi Kembang Pedede	Pangkalan Balai
Tari Kreasi Burung Migran	Pangkalan Balai
Tari Kreasi Inang Marehe	Pangkalan Balai
Tari Kreasi Rentak Gadis Meranjek	Pangkalan Balai
Tari Kreasi Kemilau Putri Tongkat	Pangkalan Balai
Tari Kreasi Topeng Betuah	Pangkalan Balai
Tari Kreasi Gedis Pelimbahan	Pangkalan Balai
Tari Kreasi Asmara Dana	Pangkalan Balai
Tari Kreasi Kaula Fanatika	Pangkalan Balai
Tari Kreasi Cik Kleman	Pangkalan Balai
Tari Kreasi Mancah	Pangkalan Balai
Tari Kreasi Kipas Serumpun	Pangkalan Balai

Catatan/Note: :-

Sumber/Source: : Dinas Kepemudaan, Olahraga dan Pariwisata Kabupaten Banyuwasin / *Office of Youth, Sports and Tourism of Banyuwasin Regency*

08

**TRANSPORTASI DAN KOMUNIKASI
TRANSPORTATION AND COMMUNICATION**

**Panjang Jalan Menurut
Jenis Permukaan Jalan di
Kabupaten Banyuwangi (km), 2019**



PENJELASAN TEKNIS

1. Jalan nasional /negara, merupakan jalan arteri dan jalan kolektor dalam sistem jaringan jalan primer yang menghubungkan antar ibukota provinsi, dan jalan strategis nasional, serta jalan tol.
2. Jalan provinsi, merupakan jalan kolektor dalam sistem jaringan jalan primer yang menghubungkan ibukota provinsi dengan ibukota kabupaten/kota, atau antaribukota kabupaten/kota, dan jalan strategis provinsi.
3. Jalan kabupaten, merupakan jalan lokal dalam sistem jaringan jalan primer yang tidak termasuk jalan yang menghubungkan ibukota kabupaten dengan ibukota kecamatan, antaribukota kecamatan, ibukota kabupaten dengan pusat kegiatan lokal, antarpusat kegiatan lokal, serta jalan umum dalam sistem jaringan jalan sekunder dalam wilayah kabupaten, dan jalan strategis kabupaten.
4. Kantor Pos adalah tempat pemberi pelayanan komunikasi tertulis dan atau surat elektronik, layanan paket, layanan logistik, layanan transaksi keuangan, dan layanan keagenan pos untuk kepentingan umum. Rumah pos berfungsi sama seperti kantor

TECHNICAL NOTES

1. *National / state road, is arterial road and collector road in the primary road network system that connects provincial capitals, national strategic roads, and toll roads.*
2. *Provincial roads, are collector roads in the primary road network system that connects provincial capitals with regency / city capitals, or between regency / city capitals, and provincial strategic roads.*
3. *District roads, are local roads in the primary road network system which do not include roads that connect the district capital to the sub-district capital, between sub-district capitals, district capitals with local activity centers, between local activity centers, and public roads in the secondary road network system within the district area, and district strategic roads.*
4. *Post Office is a service provider facility of written communication and or electronic mail, parcel service, logistics services, financial transaction services, and postal services to the public. Postal house has the same function as the post office and subsidiary of post office,*

pos dan kantor pos pembantu, bedanya rumah pos biasanya terletak di daerah terpencil.

the difference is that postal house is usually located in remote areas.

<https://banyuasinkab.bps.go.id>

ULASAN

Panjang jalan di Kabupaten Banyuasin pada tahun 2019 adalah 1.341,6 km yang terdiri dari jalan negara sepanjang 61 km, jalan provinsi sepanjang 82 km, dan jalan kabupaten sepanjang 1 198,60 km.

Jenis permukaan jalan terdiri dari jalan aspal sepanjang 620,53 km, kerikil sepanjang 226,96 km, tanah sepanjang 265,97 km, dan lainnya sepanjang 228,14 km.

Sedangkan kondisi jalan terdiri dari jalan dengan kondisi baik sepanjang 564,44 km, sedang sepanjang 201 km, rusak sepanjang 333,9 km, dan rusak berat sepanjang 242,26 km.

DESCRIPTION

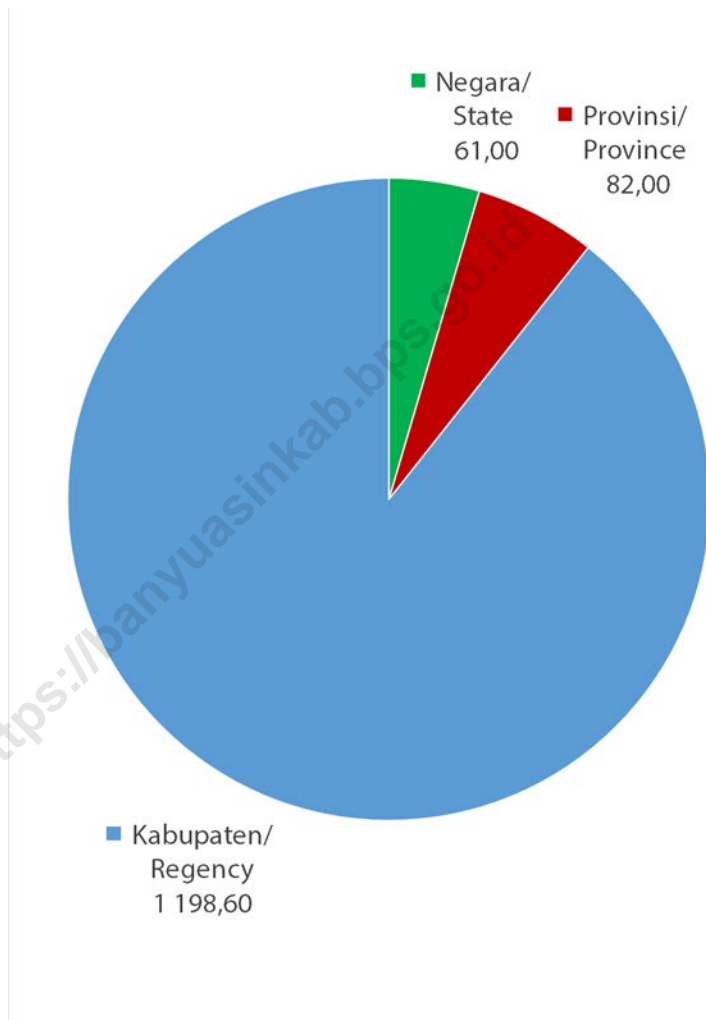
The length of roads in Banyuasin Regency in 2019 is 1,341.6 km which consists of 61 km of state roads, 82 km of provincial roads and 1 198.60 km of district roads.

Types of road surfaces consist of 620.53 km of asphalt roads, 226.96 km of gravel, 265.97 km of land, and others of 228.14 km.

While the road conditions consist of roads with good conditions along 564.44 km, while 201 km is long, 333.9 km damaged, and heavily damaged along 242.26 km.

Gambar 8.1
Figures

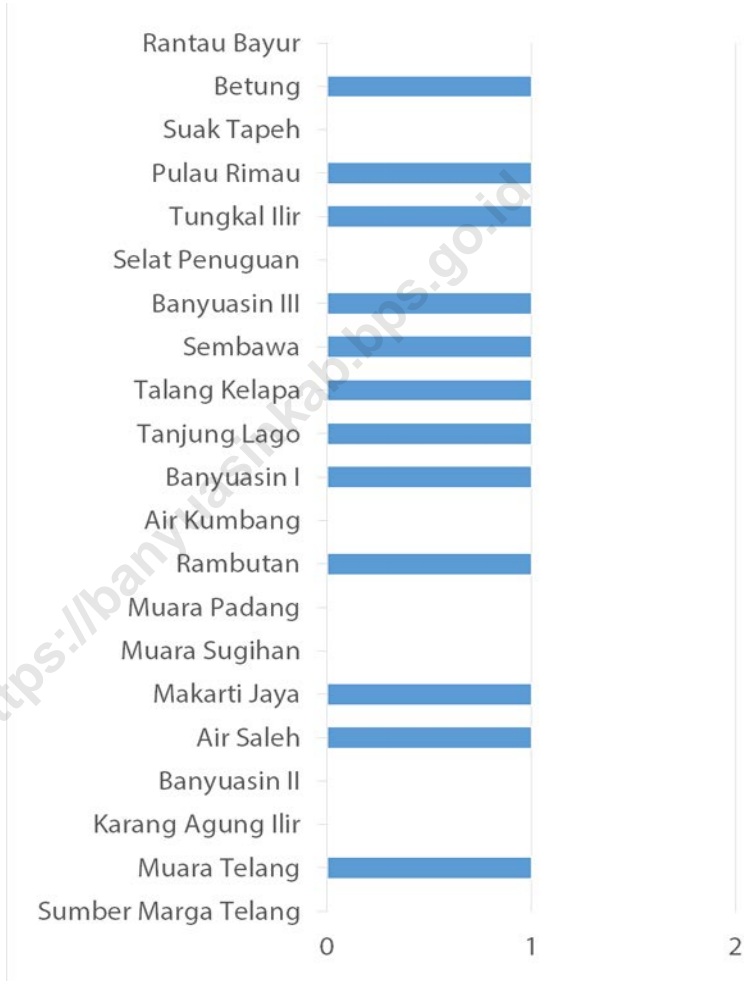
Panjang Jalan Menurut Tingkat Kewenangan Pemerintahan di Kabupaten Banyuwasin (km), 2019
Length of Roads by Level of Government Authority in Banyuwasin Regency (km), 2019



Sumber/Source : Dinas Pekerjaan Umum dan Tata Ruang Kabupaten Banyuwasin

Gambar 8.2
Figures

Jumlah Kantor Pos Pembantu Menurut Kecamatan di Kabupaten Banyuasin, 2019
Number of Post Offices Subsidiaries by Subdistrict in Banyuasin Regency, 2019



Sumber/Source : Kantor Wilayah Usaha Pos III Sumatera Selatan/ Post Ofce Reg. III Sumatera Selatan

8.1 TRANSPORTASI TRANSPORTATION

Tabel 8.1.1 Panjang Jalan Menurut Tingkat Kewenangan Pemerintahan di Kabupaten Banyuasin (km), 2017–2019
Table Length of Roads by Level of Government Authority in Banyuasin Regency (km), 2017–2019

Tingkat Kewenangan Pemerintahan Level of Government Authority	2017	2018	2019
(1)	(2)	(3)	(4)
Negara/State	61,00	61,00	61,00
Provinsi/Province	82,00	82,00	82,00
Kabupaten/Regency	1 198,60	1 198,60	1 198,60
Jumlah/Total	1 341,60	1 341,60	1 341,60

Catatan/Note: ...

Sumber/Source: Dinas Pekerjaan Umum dan Tata Ruang Kabupaten Banyuasin/ *Banyuasin Regency Public Works and Spatial Planning Office*

Tabel 8.1.2 Panjang Jalan Menurut Jenis Permukaan Jalan di Kabupaten Banyuasin (km), 2017–2019
Table *Length of Roads by Type of Road Surface in Banyuasin Regency (km), 2017–2019*

Jenis Permukaan Jalan <i>Type of Road Surface</i>	2017	2018	2019
(1)	(2)	(3)	(4)
Aspal/ <i>Paved</i>	500,17	500,78	620,53
Kerikil/ <i>Gravel</i>	94,78	109,47	226,96
Tanah/ <i>Soil</i>	378,07	354,29	265,97
Lainnya/ <i>Others</i>	368,58	377,06	228,14
Jumlah/<i>Total</i>	1 341,60	1 341,60	1 341,60

Catatan/*Note*: ...

Sumber/*Source*: Dinas Pekerjaan Umum dan Tata Ruang Kabupaten Banyuasin/ *Banyuasin Regency Public Works and Spatial Planning Office*

Tabel 8.1.3 Panjang Jalan Menurut Kondisi Jalan di Kabupaten Banyuasin (km), 2017–2019
Length of Roads by Condition of Roads in Banyuasin Regency (km), 2017–2019

Kondisi Jalan Condition of Roads	2017	2018	2019
(1)	(2)	(3)	(4)
Baik/Good	724,07	733,15	564,44
Sedang/Moderate	139,73	154,42	201,00
Rusak/Damage	74,75	83,84	333,90
Rusak Berat/Severely Damage	403,05	370,18	242,26
Jumlah/Total	1 341,60	1 341,59	1 341,60

Catatan/Note: ...

Sumber/Source: Dinas Pekerjaan Umum dan Tata Ruang Kabupaten Banyuasin/ *Banyuasin Regency Public Works and Spatial Planning Office*

8.2 KOMUNIKASI COMMUNICATION

Tabel 8.2.1 Jumlah Kantor Pos Pembantu Menurut Kecamatan di Kabupaten Banyuasin, 2016–2019
Number of Post Offices Subsidiaries by Subdistrict in Banyuasin Regency, 2016–2019

Kecamatan Subdistrict	2016	2017	2018	2019
(1)	(2)	(3)	(4)	(5)
Rantau Bayur	0	0	0	0
Betung	1	1	1	1
Suak Tapeh	0	0	0	0
Pulau Rimau	1	1	1	1
Tungkal Ilir	1	1	1	1
Selat Penuguan	0	0	0	0
Banyuasin III	1	1	1	1
Sembawa	1	1	1	1
Talang Kelapa	1	1	1	1
Tanjung Lago	1	1	1	1
Banyuasin I	1	1	1	1
Air Kumbang	0	0	0	0
Rambutan	1	1	1	1
Muara Padang	0	0	0	0
Muara Sugihan	0	0	0	0
Makarti Jaya	1	1	1	1
Air Saleh	1	1	1	1
Banyuasin II	0	0	0	0
Karang Agung Ilir	0	0	0	0
Muara Telang	1	1	1	1
Sumber Marga Telang	0	0	0	0
Banyuasin	12	12	12	12

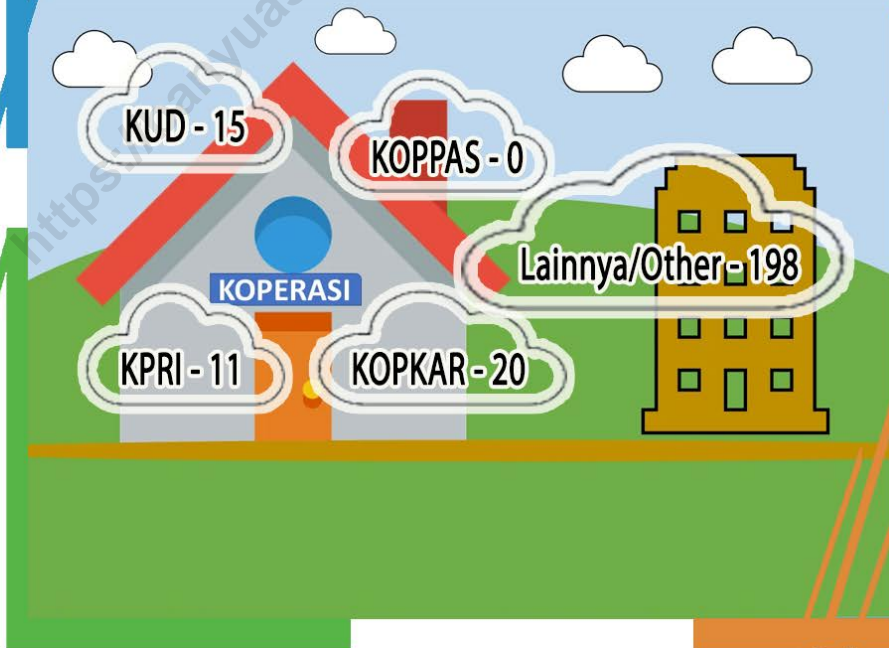
Catatan/Note: ...

Sumber/Source: Kantor Wilayah Usaha Pos III Sumatera Selatan/ Post Ofce Reg. III Sumatera Selatan

<https://banyuasinkab.bps.go.id>

PERBANKAN, KOPERASI, DAN HARGA-HARGA
BANKING, COOPERATIVE, AND PRICES

Jumlah Koperasi Menurut Jenis Koperasi
di Kabupaten Banyuwangi



PENJELASAN TEKNIS

1. Koperasi adalah badan hukum yang didirikan oleh orang perseorangan atau badan hukum koperasi, dengan pemisahan kekayaan para anggotanya sebagai modal untuk menjalankan usaha, yang memenuhi aspirasi dan kebutuhan bersama di bidang ekonomi, sosial, dan budaya sesuai dengan nilai dan prinsip koperasi.

TECHNICAL NOTES

1. *Cooperative is a legal entity established by an individual or cooperative legal entity, with the separation of the wealth of its members as capital to run a business, which fulfills common aspirations and needs in the economic, social and cultural fields in accordance with the values and principles of cooperatives.*

<https://banyuasinkab.bps.go.id>

ULASAN

Jumlah koperasi di Kabupaten Banyuwasin pada tahun 2019 berjumlah 307 koperasi. Jumlah tersebut mengalami peningkatan dibanding tahun 2018 yang berjumlah 301 koperasi. Jumlah koperasi terbanyak terdapat di Kecamatan Banyuwasin III dengan jumlah koperasi sebanyak 47 koperasi. Sedangkan jumlah koperasi paling sedikit berada di Kecamatan Sumber Marga Telang yang hanya memiliki 1 koperasi.

Sedangkan menurut jenisnya, 307 koperasi terbagi menjadi 16 KUD, 11 KPRI, 20 KOPKAR, 0 KOPPAS, dan 260 koperasi lainnya.

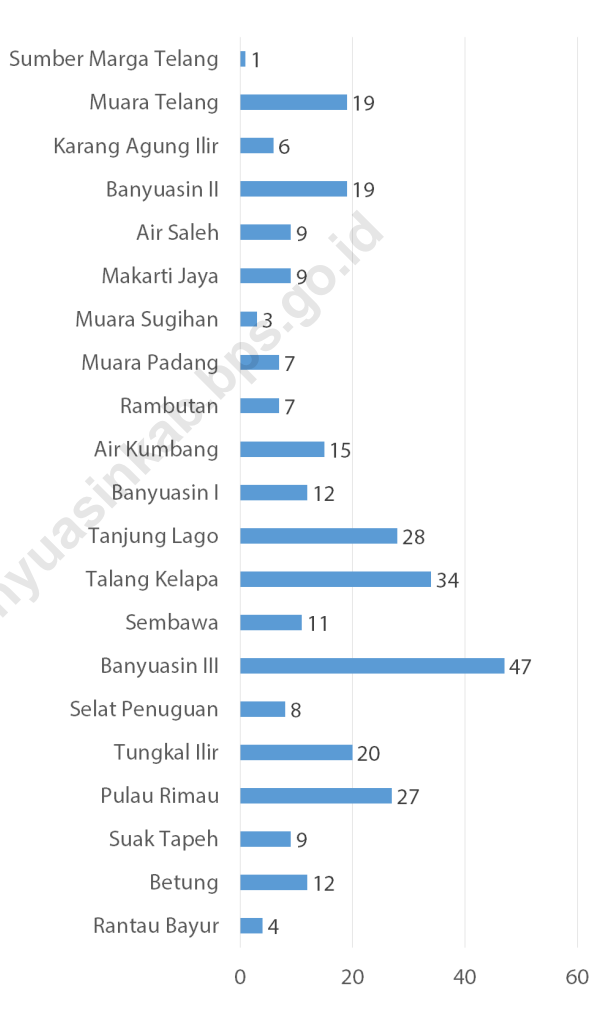
DESCRIPTION

The number of cooperatives in Banyuwasin Regency in 2019 was 307 cooperatives. The number has increased compared to 2018 which amounted to 301 cooperatives. The highest number of cooperatives is in Banyuwasin III District with 47 cooperatives. Whereas the least number of cooperatives are in Sumber Marga Telang District, which only has 1 cooperative.

Meanwhile, according to its type, 307 cooperatives are divided into 16 KUD, 11 KPRI, 20 KOPKAR, 0 KOPPAS, and 260 other cooperatives.

Gambar 9.1
Figures

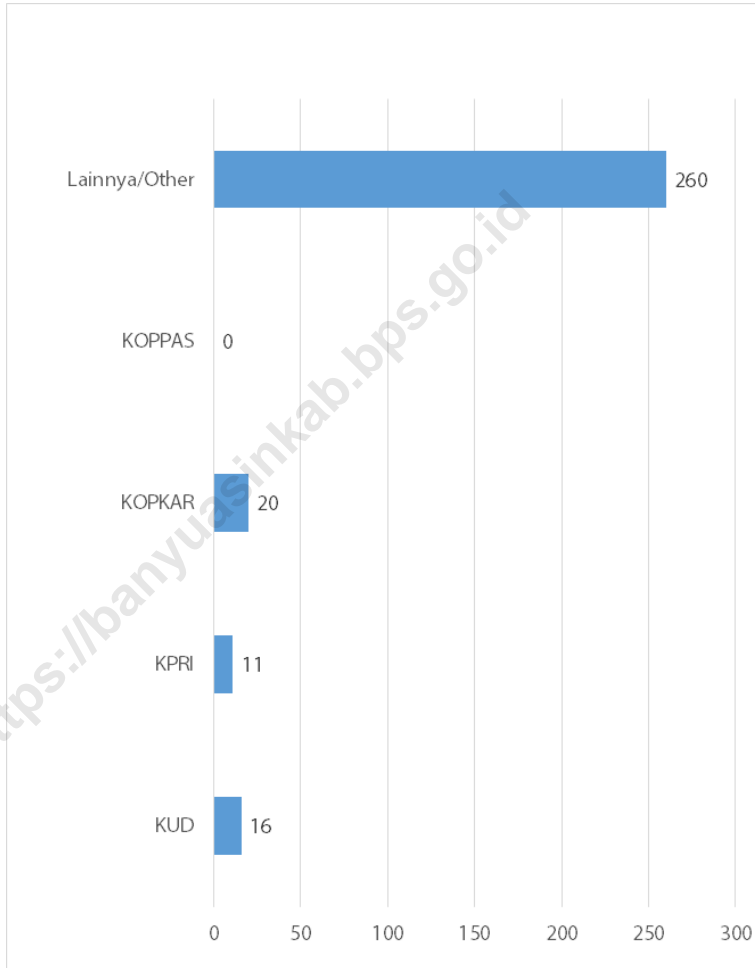
Jumlah Koperasi Aktif Menurut Kecamatan di Kabupaten Banyuasin, 2019
Number of Active Cooperative by Subdistrict in Banyuasin Regency, 2019



Sumber/Source : Dinas Perdagangan, Koperasi Usaha Kecil dan Menengah Kabupaten Banyuasin/ Department of Trade, Cooperative Small and Medium Enterprises in Banyuasin Regency

Gambar 9.2
Figures

Jumlah Koperasi Menurut Jenis Koperasi di Kabupaten Banyuwangi, 2019
Number of Cooperative by Kind of Cooperative in Banyuwangi Regency, 2019



Sumber/Source : Dinas Perdagangan, Koperasi Usaha Kecil dan Menengah Kabupaten Banyuwangi/ Department of Trade, Cooperative Small and Medium Enterprises in Banyuwangi Regency

Tabel
Table 9.1

Jumlah Koperasi Aktif Menurut Kecamatan di Kabupaten Banyuasin, 2016–2019
Number of Active Cooperative by Subdistrict in Banyuasin Regency, 2016–2019

Kecamatan Subdistrict	2016	2017	2018	2019
(1)	(2)	(3)	(4)	(5)
Rantau Bayur	3	3	4	4
Betung	12	12	12	12
Suak Tapeh	8	9	9	9
Pulau Rimau	34	34	27	27
Tungkal Ilir	19	20	20	20
Selat Penuguan	0	0	8	8
Banyuasin III	45	45	46	47
Sembawa	10	10	10	11
Talang Kelapa	32	33	33	34
Tanjung Lago	30	26	27	28
Banyuasin I	10	11	11	12
Air Kumbang	14	15	15	15
Rambutan	7	7	7	7
Muara Padang	7	7	7	7
Muara Sugihan	3	3	3	3
Makarti Jaya	8	9	9	9
Air Saleh	10	9	9	9
Banyuasin II	22	23	18	19
Karang Agung Ilir	0	0	6	6
Muara Telang	20	19	19	19
Sumber Marga Telang	2	1	1	1
Banyuasin	296	296	301	307

Catatan/Note: ...

Sumber/Source: Dinas Perdagangan, Koperasi Usaha Kecil dan Menengah Kabupaten Banyuasin/ Department of Trade, Cooperative Small and Medium Enterprises in Banyuasin Regency

Tabel
Table 9.2**Jumlah Koperasi Menurut Jenis Koperasi dan Kecamatan di Kabupaten Banyuasin, 2019**
Number of Cooperative by Kind of Cooperative and Subdistrict in Banyuasin Regency, 2019

Kecamatan Subdistrict	Jenis Koperasi/ Kind of Cooperative					Jumlah Total
	KUD	KPRI	KOPKAR	KOPPAS	Lainnya Other	
(1)	(2)	(3)	(4)	(5)	(6)	(7)
Rantau Bayur	3	0	0	0	1	4
Betung	1	0	0	0	11	12
Suak Tapeh	0	0	1	0	8	9
Pulau Rimau	0	1	0	0	26	27
Tungkal Ilir	3	0	0	0	17	20
Selat Penuguan	1	0	0	0	7	8
Banyuasin III	1	2	3	0	41	47
Sembawa	1	0	4	0	6	11
Talang Kelapa	0	2	3	0	29	34
Tanjung Lago	0	0	1	0	27	28
Banyuasin I	0	4	7	0	1	12
Air Kumbang	2	0	0	0	13	15
Rambutan	1	1	0	0	5	7
Muara Padang	1	0	1	0	5	7
Muara Sugihan	0	0	0	0	3	3
Makarti Jaya	0	0	0	0	9	9
Air Saleh	0	1	0	0	8	9
Banyuasin II	1	0	0	0	18	19
Karang Agung Ilir	1	0	0	0	5	6
Muara Telang	0	0	0	0	19	19
Sumber Marga Telang	0	0	0	0	1	1
Banyuasin	16	11	20	0	260	307

Catatan/Note: ...

Sumber/Source: Dinas Perdagangan, Koperasi Usaha Kecil dan Menengah Kabupaten Banyuasin/ Department of Trade, Cooperative Small and Medium Enterprises in Banyuasin Regency

10

**PENGELUARAN PENDUDUK
POPULATION EXPENDITURE**

Rata-rata pengeluaran
Perkapita per bulan

Rp

890 509,41

Makanan

3.164



Non-makanan

4.412



PENJELASAN TEKNIS

TECHNICAL NOTES

- | | |
|--|---|
| <p>1. Data pengeluaran penduduk menurut jenis pengeluaran diperoleh dari Survei Sosial Ekonomi Nasional (Susenas).</p> | <p>1. <i>The data on consumer expenditure according to type of expenditure are obtained from the National Socio Economic Survey.</i></p> |
| <p>2. Data konsumsi/pengeluaran yang dikumpulkan pada Susenas dibagi menjadi dua kelompok, yaitu konsumsi makanan dan bukan makanan.</p> | <p>2. <i>Data of consumption/expenditure collected in Susenas are divided into two groups, namely food and non food consumption.</i></p> |
| <p>3. Konsumsi/pengeluaran makanan dirinci menjadi 215 komoditi masing-masing dikumpulkan data kuantitas dan nilainya.</p> | <p>3. <i>Consumption/expenditure on food covers 215 commodities, both quantity data and values are collected.</i></p> |
| <p>4. Untuk konsumsi bukan makanan, pada umumnya yang dikumpulkan hanya data nilainya kecuali untuk beberapa jenis pengeluaran tertentu, seperti penggunaan listrik, air, gas, dan bahan bakar minyak (BBM) yang juga dikumpulkan kuantitasnya.</p> | <p>4. <i>For consumption of non-food, the data collected in general are only their values, except for certain types of expenditure, such as electricity, water, gas, and fuel, which are also collected for their quantity data.</i></p> |
| <p>5. Pengeluaran rata-rata per kapita adalah biaya yang dikeluarkan untuk konsumsi semua anggota rumah tangga selama sebulan baik yang berasal dari pembelian pemberian maupun produksi sendiri dibagi dengan banyaknya anggota rumah tangga dalam rumah tangga tersebut.</p> | <p>5. <i>Per capita Average Expenditure is the cost spent for all household members consumption during the month, whether from purchasing, giving or own production, divided by the number of household members in the household.</i></p> |

ULASAN

Pengeluaran rumah tangga di Kabupaten Banyuasin tahun 2019 masih didominasi oleh komoditi makanan dengan persentase 55,65 persen. Sedangkan sisanya yakni 44,35 persen merupakan konsumsi non makanan.

Konsumsi makanan terbesar adalah konsumsi makanan dan minuman jadi dengan persentase 25,18 persen disusul pengeluaran untuk rokok sebesar 14,80 persen dan padi-padia sebesar 11,97 persen.

Sedangkan porsi konsumsi nonmakanan terbesar adalah konsumsi untuk perumahan dan fasilitas rumah tangga sebesar 54,80 persen disusul konsumsi aneka komoditas dan jasa sebesar 20,67 persen.

DESCRIPTION

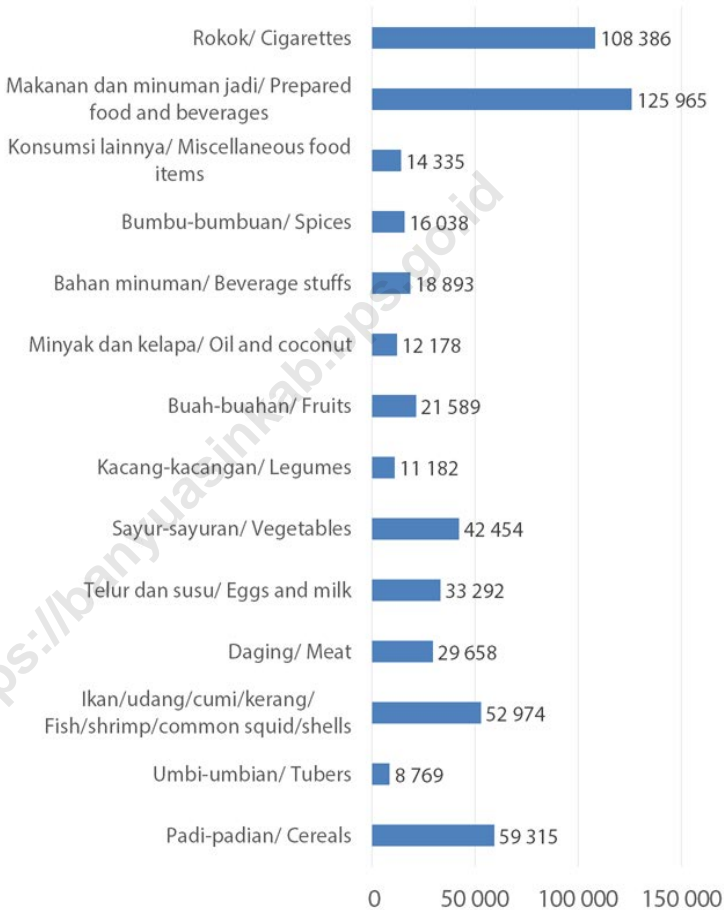
Household expenditure in Banyuasin Regency in 2019 is still dominated by food commodities with a percentage of 55.65 percent. While the remaining 44.35 percent is non-food consumption.

The biggest food consumption is food and drink consumption, with a percentage of 25.18 percent followed by expenditure on cigarettes of 14.80 percent and grains of 11,97 percent.

While the largest portion of non-food consumption was consumption for housing and household facilities by 54.80 percent, followed by consumption of various commodities and services by 20.67 percent.

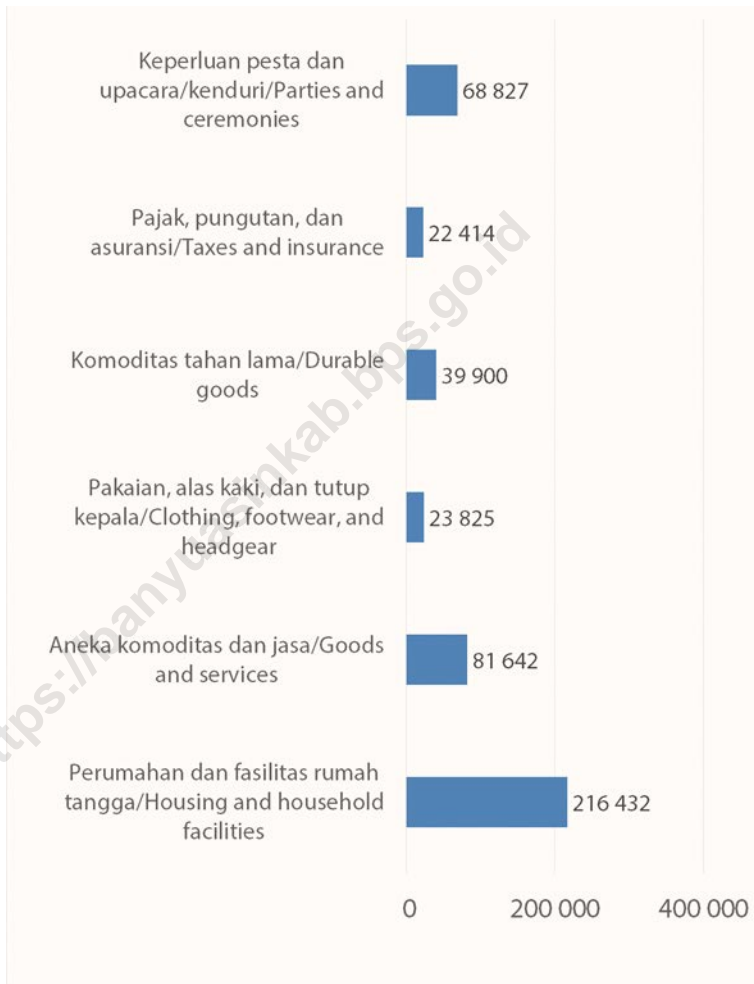
Gambar 10.1
Figures

Rata-rata Pengeluaran Komoditas Makanan per Kapita Sebulan (rupiah) di Kabupaten Banyuwasin, 2019
Monthly Average Food Commodity Expenditure per Capita by Group (rupiahs) in Banyuwasin Regency, 2019



Catatan/Note: ...

Sumber/Source: BPS, Survei Sosial Ekonomi Nasional (Susenas) Maret/BPS-Statistics Indonesia, National Socioeconomic Survey March

Gambar 10.2
Figures**Rata-rata Pengeluaran Komoditas Non-makanan per Kapita Sebulan (rupiah) di Kabupaten Banyuwangi, 2019**
Monthly Average Non-food Commodity Expenditure per Capita by Group (rupiahs) in Banyuwangi Regency, 2019

Catatan/Note: ...

Sumber/Source: BPS, Survei Sosial Ekonomi Nasional (Susenas) Maret/BPS-Statistics Indonesia, National Socioeconomic Survey March

Tabel
Table 10.1

Rata-rata Pengeluaran per Kapita Sebulan Menurut Kelompok Komoditas (rupiah) di Kabupaten Banyuasin, 2018 dan 2019
Monthly Average Expenditure per Capita by Commodity Group (rupiahs) in Banyuasin Regency, 2018 and 2019

Kelompok Komoditas/Commodity Group	2018	2019
(1)	(2)	(3)
Makanan/Food		
Padi-padian/ <i>Cereals</i>	59 489,79	59 314,69
Umbi-umbian/ <i>Tubers</i>	7 908,71	8 768,54
Ikan/udang/cumi/kerang/ <i>Fish/shrimp/common squid/shells</i>	46 906,21	52 974,02
Daging/ <i>Meat</i>	29 221,13	29 657,54
Telur dan susu/ <i>Eggs and milk</i>	29 228,77	33 292,35
Sayur-sayuran/ <i>Vegetables</i>	44 394,17	42 453,89
Kacang-kacangan/ <i>Legumes</i>	10 659,56	11 181,56
Buah-buahan/ <i>Fruits</i>	22 892,05	21 589,33
Minyak dan kelapa/ <i>Oil and coconut</i>	12 036,87	12 177,55
Bahan minuman/ <i>Beverage stuffs</i>	19 011,75	18 893,28
Bumbu-bumbuan/ <i>Spices</i>	14 533,98	16 037,91
Konsumsi lainnya/ <i>Miscellaneous food items</i>	15 124,97	14 334,70
Makanan dan minuman jadi/ <i>Prepared food and beverages</i>	121 835,65	125 965,42
Rokok/ <i>Cigarettes</i>	99 183,25	108 386,21
Jumlah makanan/Total food	532 426,86	495 595,44
Bukan makanan/Non-food		
Perumahan dan fasilitas rumah tangga/ <i>Housing and household facilities</i>	202 525,26	216 432,12
Aneka komoditas dan jasa/ <i>Goods and services</i>	79 036,80	81 641,81
Pakaian, alas kaki, dan tutup kepala/ <i>Clothing, footwear, and headgear</i>	25 478,65	23 824,69
Komoditas tahan lama/ <i>Durable goods</i>	46 203,30	39 899,75
Pajak, pungutan, dan asuransi/ <i>Taxes and insurance</i>	32 536,46	22 413,68
Keperluan pesta dan upacara/kenduri/ <i>Parties and ceremonies</i>	61 831,13	68 827,34
Jumlah bukan makanan/Total non-food	447 611,60	394 913,97
Jumlah/Total	980 038,46	890 509,41

Catatan/Note: ...

Sumber/Source: BPS, Survei Sosial Ekonomi Nasional (Susenas) Maret/BPS-Statistics Indonesia, National Socioeconomic Survey March

Tabel
Table 10.2

Persentase Pengeluaran per Kapita Sebulan Menurut Kelompok Komoditas di Kabupaten Banyuasin, 2018 dan 2019
Percentage of Monthly Expenditure per Capita by Commodity Group in Banyuasin Regency, 2018 and 2019

Kelompok Komoditas/Commodity Group	2018	2019
(1)	(2)	(3)
Makanan/Food		
Padi-padian/Cereals	12,40	11,97
Umbi-umbian/Tubers	0,98	1,01
Ikan/udang/cumi/kerang/Fish/shrimp/common squid/shells	9,57	10,40
Daging/Meat	3,22	4,00
Telur dan susu/Eggs and milk	5,83	6,37
Sayur-sayuran/Vegetables	9,23	8,56
Kacang-kacangan/Legumes	2,06	2,05
Buah-buahan/Fruits	4,16	3,63
Minyak dan kelapa/Oil and coconut	2,51	2,46
Bahan minuman/Beverage stuffs	3,96	3,80
Bumbu-bumbuan/Spices	3,03	3,23
Konsumsi lainnya/Miscellaneous food items	2,82	2,56
Makanan dan minuman jadi/Prepared food and beverages	25,40	25,18
Rokok/Cigarettes	14,84	14,80
Jumlah makanan/Total food	54,78	55,65
Bukan makanan/Non-food		
Perumahan dan fasilitas rumah tangga/Housing and household facilities	51,24	54,80
Aneka komoditas dan jasa/Goods and services	20,00	20,67
Pakaian, alas kaki, dan tutup kepala/Clothing, footwear, and headgear	6,43	5,98
Komoditas tahan lama/Durable goods	10,90	9,21
Pajak, pungutan, dan asuransi/Taxes and insurance	8,23	5,62
Keperluan pesta dan upacara/kenduri/Parties and ceremonies	3,20	3,72
Jumlah bukan makanan/Total non-food	45,22	44,35
Jumlah/Total	100,00	100,00

Catatan/Note: ...

Sumber/Source: BPS, Survei Sosial Ekonomi Nasional (Susenas) Maret/BPS-Statistics Indonesia, National Socioeconomic Survey March

Tabel
Table 10.3

Persentase Penduduk Menurut Golongan Pengeluaran Per Kapita Sebulan di Kabupaten Banyuasin, 2018 dan 2019
Percentage of Population by Per Capita Spending Group a Month in Banyuasin Regency, 2018 and 2019

Golongan Pengeluaran Spending Group (Rp)	2018	2019
(1)	(2)	(3)
< 150 000	0,16	0,00
150 000–199 999	1,73	0,54
200 000–299 999	8,82	6,75
300 000–499 999	18,64	19,89
500 000–749 999	20,06	24,32
750 000–999 999	17,38	15,21
1 000 000–1 499 999	21,45	23,04
> 1 500 000	11,77	10,26
Jumlah/Total	100,00	100,00

Catatan/Note: ...

Sumber/Source: BPS, Survei Sosial Ekonomi Nasional (Susenas) Maret/BPS-Statistics Indonesia, National Socioeconomic Survey March

<https://banyuasinkab.bps.go.id>

11

**PERDAGANGAN
TRADE**

**Jumlah Sarana Perdagangan Menurut Jenisnya
di Kabupaten Banyuwangi**



PENJELASAN TEKNIS

1. Pasar adalah tempat pertemuan antara penjual dan pembeli barang dan jasa. Pasar dapat menggunakan bangunan yang bersifat permanen atau semi permanen ataupun tanpa bangunan. Barang yang diperjualbelikan di dalam pasar dapat terdiri dari banyak komoditas (campuran) ataupun secara khusus suatu komoditas tertentu.

TECHNICAL NOTES

1. *The market is a meeting place between sellers and buyers of goods and services. Market can use buildings that are permanent or semi-permanent or without building. Goods traded on the market can consist of many commodities (mix) or specifically a certain commodity.*

<https://banyuasinkab.bps.go.id>

ULASAN

Jumlah pasar di Kabupaten Banyuasin sebanyak 17 unit. Jumlah ini sama dengan tahun sebelumnya.

Jumlah toko pada tahun 2019 sebanyak 10 toko dan jumlah kios sebanyak 1.100 kios meningkat dibanding tahun 2018 yang jumlahnya sebanyak 1.095 kios.

DESCRIPTION

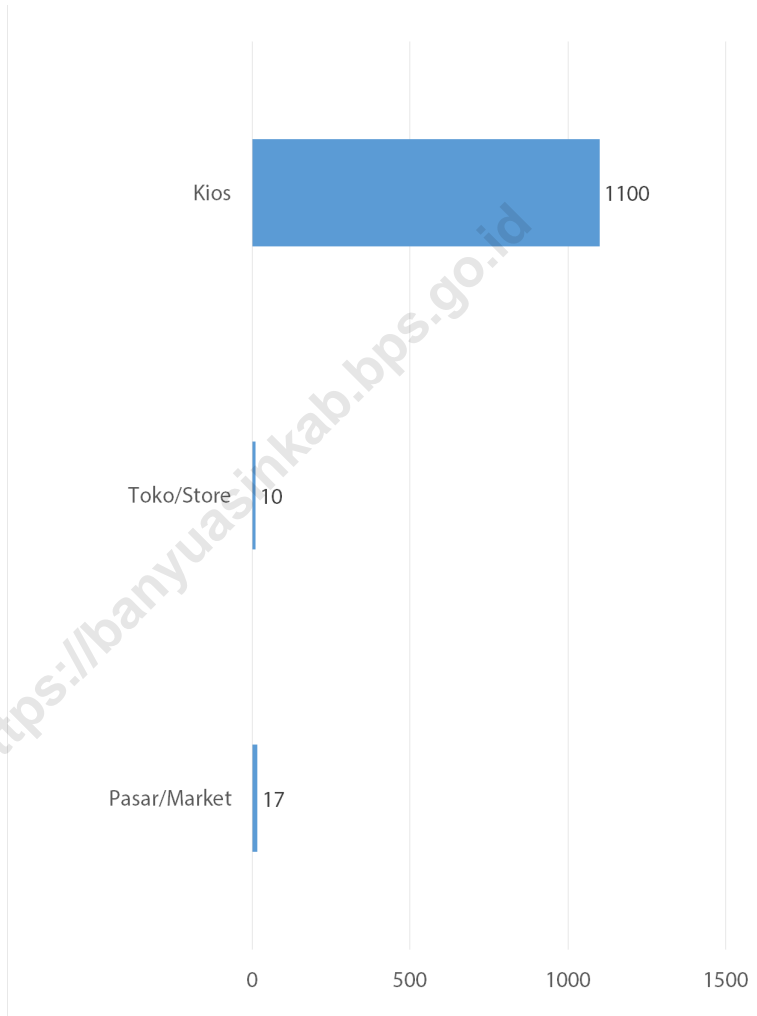
The number of markets in Banyuasin Regency is 17 units. This number is the same as the previous year.

The number of shops in 2019 was 10 stores and the number of stalls totaling 1,100 stalls increased compared to 2018 which amounted to 1,095 stalls.

<https://banyuasinkab.bps.go.id>

Gambar 11.1
Figures

Jumlah Sarana Perdagangan Menurut Jenisnya di Kabupaten Banyuasin, 2019
Number of Trading Facilities by Type of Facility in Banyuasin Regency, 2019



Sumber/Source : BPS, Pendataan Potensi Desa (Podes)/BPS-Statistics Indonesia, Village Potential Data Collecting

Tabel
Table 11.1

**Jumlah Sarana Perdagangan Menurut Jenisnya di
Kabupaten Banyuasin, 2016–2019**
**Number of Trading Facilities Type of Facility in Banyuasin
Regency, 2016–2019**

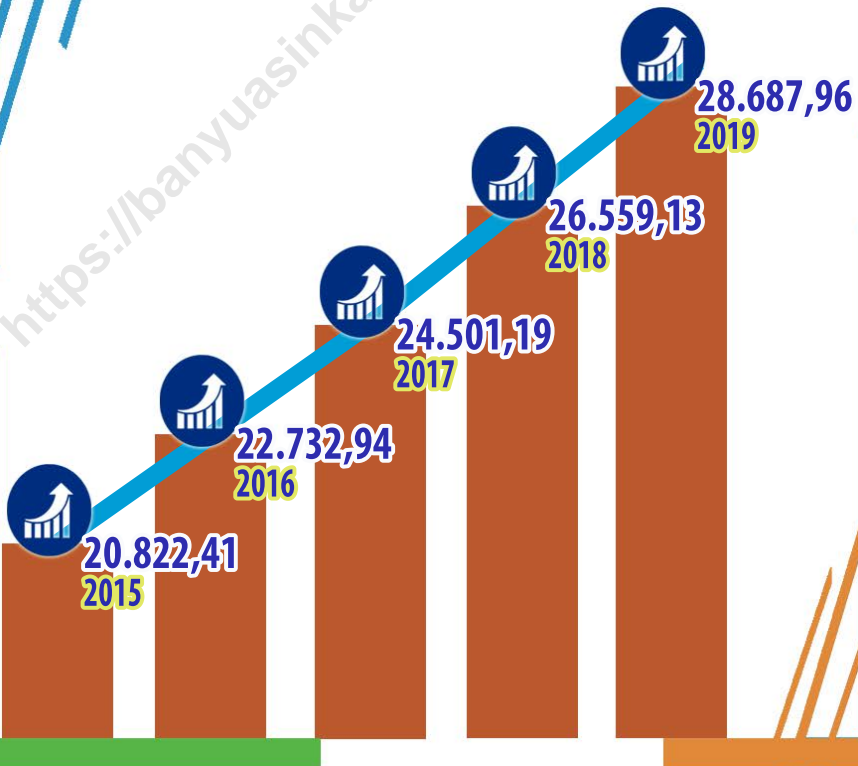
Jenis Sarana Perdagangan Type of Trading Facilities	2016	2017	2018	2019
(1)	(2)	(3)	(4)	(5)
Pasar/Market	15	15	17	17
Toko/Store	15	14	11	10
Kios	1 007	1 051	1 095	1 100
Warung	na	na	na	na
Jumlah/Total	1 037	1 080	1 123	1 127

Catatan/Note: ...

Sumber/Source: Dinas Perdagangan, Koperasi Usaha Kecil dan Menengah Kabupaten Banyuasin/ Department of Commerce, Cooperative Small and Medium Enterprises in Banyuasin Regency

**SISTEM NERACA REGIONAL
SYSTEM OF REGIONAL ACCOUNTS**

**PDRB Atas Dasar Harga Berlaku
2015-2019 (miliar)**



PENJELASAN TEKNIS**TECHNICAL NOTES**

1. Penghitungan statistik neraca nasional mengikuti buku petunjuk yang diterbitkan oleh Perserikatan Bangsa Bangsa (PBB) dikenal sebagai Sistem Neraca Nasional (SNN). SNN adalah rekomendasi internasional tentang bagaimana menyusun ukuran aktivitas ekonomi yang sesuai dengan standar neraca baku yang didasarkan pada prinsip-prinsip ekonomi. Rekomendasi yang dimaksud dinyatakan dalam sekumpulan konsep, definisi, klasifikasi, dan aturan neraca yang disepakati secara internasional dalam mengukur indikator tertentu seperti Produk Domestik Bruto (PDB). Salah satu bentuk adaptasi pencatatan statistik nasional adalah melakukan perubahan tahun dasar PDB Indonesia dari tahun 2000 ke 2010. Perubahan tahun dasar PDB dilakukan seiring dengan mengadopsi rekomendasi PBB yang tertuang dalam Sistem Neraca Nasional 2008 (SNA 2008).

2. Produk Domestik Bruto pada tingkat nasional serta Produk Domestik Regional Bruto (PDRB) pada tingkat regional (provinsi) menggambarkan kemampuan suatu wilayah untuk menciptakan nilai tambah pada suatu waktu tertentu. Untuk menyusun PDB

1. *The method used to estimate national accounts statistics is based on the standard guidelines formed by United Nation known as System of National Accounts (SNA). SNA is the internationally agreed standard set of recommendations on how to compile measures of economic activity in accordance with strict accounting conventions based on economic principles. The recommendations are expressed in term of a set of concepts, definitions, classifications and accounting rules that comprise the internationally agreed standard for measuring indicators such as Gross Domestic Product (GDP). One of the improvement in the national statistical system is to rebase GDP form base year 2000 to 2010 in order to capture current economic condition. It is in line with the United Nations (UN) recommendation on 2008 SNA.*

2. *The basic measure of the value added arising from economic activity is known as Gross Domestic Product at the national level and Gross Regional Domestic Product (GRDP) at the regional level (provinces/regencies/municipalities). To compile*

maupun PDRB digunakan 2 pendekatan, yaitu lapangan usaha dan pengeluaran. Keduanya menyajikan komposisi data nilai tambah dirinci menurut sumber kegiatan ekonomi (lapangan usaha) dan menurut komponen penggunaannya. PDB maupun PDRB dari sisi lapangan usaha merupakan penjumlahan seluruh komponen nilai tambah bruto yang mampu diciptakan oleh sektor-sektor ekonomi atas berbagai aktivitas produksinya. Sedangkan dari sisi pengeluaran menjelaskan tentang penggunaan dari nilai tambah tersebut.

3. PDB menurut lapangan usaha mengalami perubahan klasifikasi dari 9 lapangan usaha menjadi 17 lapangan usaha. PDB menurut lapangan usaha dirinci menurut total nilai tambah dari seluruh sektor ekonomi yang mencakup lapangan usaha Pertanian, Kehutanan, dan Perikanan; Pertambangan dan Penggalian; Industri Pengolahan; Pengadaan Listrik dan Gas; Pengadaan Air, Pengelolaan Sampah, Limbah dan Daur Ulang; Konstruksi; Perdagangan Besar dan Eceran, Reparasi Mobil dan Sepeda Motor; Transportasi dan Pergudangan; Penyediaan Akomodasi dan Makan Minum; Informasi dan Komunikasi; Jasa Keuangan dan Asuransi; Real Estat; Jasa

these statistics, two approaches have been used, i.e. "production approach" and "expenditure approach". The first approach is to measure value added produced by various kinds of economic activities, while the second approach is to measure final uses of the country's output. In other words, GDP/GRDP is the sum of total value added produced by all economic industries (activities) and the way of using it.

3. *GDP by industry classification changes from 9 sectors to 17 industries. GDP by industry is classified by types of economic activities such as Agriculture, Forestry and Fishing; Mining and Quarrying; Manufacturing; Electricity and Gas; Water supply, Sewerage, Waste Management and Remediation Activities; Construction; Wholesale and Retail Trade; Repair of Motor Vehicles and Motorcycles; Transportation and Storage; Accommodation and Food Service Activities; Information and Communication; Financial and Insurance Activities; Real Estate Activities; Business Activities; Public Administration; Defence and Compulsory Social Security; Education; Human Health and*

Perusahaan; Administrasi Pemerintahan, Pertahanan dan Jaminan Sosial Wajib; Jasa Pendidikan; Jasa Kesehatan dan Kegiatan Sosial; dan Jasa lainnya.

Social Work Activities; and Other Services Activities.

4. PDB menurut pengeluaran mengalami perubahan klasifikasi dimana pengeluaran konsumsi Lembaga Non Profit yang Melayani Rumah Tangga (LNPR) yang sebelumnya termasuk bagian dari pengeluaran konsumsi rumah tangga menjadi komponen terpisah. Sehingga klasifikasi PDB menurut pengeluaran dirinci menjadi 7 komponen yaitu komponen pengeluaran konsumsi rumah tangga, pengeluaran konsumsi LNPR, pengeluaran konsumsi pemerintah, pembentukan modal tetap bruto, perubahan inventori, ekspor barang dan jasa, dan impor barang dan jasa.

4. *GDP by expenditure classification changes where consumption expenditure Non-profit Institutions Serving Households (NPISH) previously included as part of household consumption expenditure is taken out into separate component. So that, GDP by type of expenditures is classified into: household consumption expenditure, NPISH consumption expenditure, government consumption expenditure, gross fixed capital formation, changes in inventories, exports of goods and services, and imports of goods and services.*

5. Pengeluaran konsumsi rumah tangga mencakup berbagai pengeluaran konsumsi akhir rumah tangga atas barang dan jasa untuk memenuhi kebutuhan individu ataupun kelompok secara langsung. Pengeluaran rumah tangga di sini mencakup makanan dan minuman selain restoran; pakaian, alas kaki dan jasa perawatannya; perumahan dan perlengkapan rumah tangga; kesehatan dan pendidikan; transportasi dan komunikasi;

5. *Household consumption expenditures consist of expenditures incurred by households, which are used for both individual or collective needs. Household consumptions are classified into food and beverages other than restaurants; clothing, footwear, and related maintenance services; housing and household equipment; health and education; transport and communication; restaurants and hotels; and others.*

restoran dan hotel serta lainnya.

6. Pengeluaran Pemerintah terdiri dari Pengeluaran Konsumsi Individu dan Pengeluaran Konsumsi Kolektif. Barang dan jasa individu merupakan barang dan jasa privat, dimana ciri-ciri barang privat adalah a) Scarcity, yaitu ada kelangkaan/keterbatasan dalam jumlah; b) Excludable consumption, yaitu konsumsi suatu barang dapat dibatasi hanya pada mereka yang memenuhi persyaratan tertentu (biasanya harga); c) Rivalrous competition, yaitu konsumsi oleh satu konsumen akan mengurangi atau menghilangkan kesempatan pihak lain untuk melakukan hal serupa. Contoh barang dan jasa yang dihasilkan pemerintah dan tergolong sebagai barang dan jasa individu adalah jasa pelayanan kesehatan pemerintah di rumah sakit/puskesmas dan jasa pendidikan di sekolah/universitas negeri. Sedangkan barang dan jasa kolektif ekuivalen dengan barang publik yang memiliki ciri a) Non rivalry, yaitu penggunaan satu konsumen terhadap suatu barang tidak mengurangi kesempatan konsumen lain untuk juga mengkonsumsi barang tersebut; b) Non excludable, yaitu apabila suatu barang publik tersedia, maka tidak ada yang dapat menghalangi siapapun
6. *Government consumption expenditure consists of Individual Consumption Expenditure and Collective Consumption Expenditure. Individual goods and services are private goods and services, which the characteristics of private goods is a) Scarcity, that there is a scarcity/limited in number; b) Excludable consumption, the consumption of goods can be limited only to those who meet certain requirements (usually the price); c) Rivalrous competition, ie consumption by the consumer will reduce or eliminate the chance of another party to do so. Examples of goods and services produced by government and classified as goods and services of individuals is the government health services in hospitals/health centers and education services in schools/universities. Collective goods and services equivalent to public goods characterized by a) Non-rivalry, namely the use of a consumer for an item does not reduce the chance of another consumer to also consume goods; b) Non-excludable, i.e. when a public good available, then nothing can hinder anyone to benefit from the goods or in other words everyone has access to the goods. Examples of goods and services produced by government and classified as collective goods and services is carried military*

untuk memperoleh manfaat dari barang tersebut atau dengan kata lain setiap orang memiliki akses ke barang tersebut. Contoh barang dan jasa yang dihasilkan pemerintah dan tergolong sebagai barang dan jasa kolektif adalah jasa pertahanan yang dilakukan TNI dan keamanan yang dilakukan kepolisian.

defense services and the police's security.

7. Pembentukan Modal Tetap Bruto (PMTB) mencakup pengadaan, pembuatan, dan pembelian barang modal. Barang modal dimaksud adalah barang-barang yang digunakan untuk proses produksi, tahan lama atau yang mempunyai umur pemakaian lebih dari satu tahun seperti bangunan, mesin-mesin dan alat angkutan. Termasuk pula di sini perbaikan besar (berat) yang sifatnya memperpanjang umur atau mengubah bentuk atau kapasitas barang modal tersebut. Pengeluaran barang modal untuk keperluan militer juga dicakup sebagai PMTB. Klasifikasi komponen PMTB dibagi menjadi 6 sub komponen yaitu Konstruksi; Mesin dan Peralatan; Kendaraan; Peralatan Lainnya; Cultivated Biological Resources (CBR) dan Produk Kekayaan Intelektual.
7. *Gross Fixed Capital Formation (GFCF) includes procurement, manufacture, and the purchase of capital goods. Capital goods are goods which are used for the production process, durable or have a service life of more than one year such as buildings, machinery, and transportation equipment. Including here: huge improvement that are to extend the life or changing the shape or the capacity of the capital goods. Capital expenditures for military purposes are also covered as GFCF. GFCF component are classified into six sub-components: Construction; Machinery and Equipment; vehicle; Other equipment; Cultivated Biological Resources (CBR) and Intellectual Property Product.*
8. Ekspor barang dan jasa merupakan transaksi perdagangan barang dan jasa dari penduduk (residen) ke bukan penduduk (nonresiden).
8. *Exports of goods and services consist of transactions of goods and services from residents to non-residents. Imports of goods*

Impor barang dan jasa adalah transaksi perdagangan dari bukan penduduk ke penduduk. Ekspor atau impor barang terjadi pada saat terjadi perubahan hak kepemilikan barang antara penduduk dengan bukan penduduk (dengan atau tanpa perpindahan fisik barang tersebut). Pada PDB dengan tahun dasar 2010, ekspor dan impor barang dirinci menjadi nonmigas dan migas.

and services consist of transaction of goods and services from non-residents to residents. Exports and imports of goods occur when there are changes in ownership of goods between residents and non-residents (with or without physical movements of goods across frontiers). On the GDP at 2010 basic year, exports and imports of goods specified into non oil and gas and oil and gas.

9. Produk Domestik Bruto maupun agregat turunannya disajikan dalam 2 (dua) versi penilaian, yaitu atas dasar "harga berlaku" dan atas dasar "harga konstan". Disebut sebagai harga berlaku karena seluruh agregat dinilai dengan menggunakan harga pada tahun berjalan, sedangkan harga konstan penilaiannya didasarkan kepada harga satu tahun dasar tertentu, dalam publikasi ini digunakan harga tahun 2010.

9. *GDP and its aggregations are presented in two forms: at current market prices and at constant base year market prices. In presenting current market prices, all aggregates are valued at current market prices, while base year constant market prices are shown by valuing all aggregates at fixed base year prices. Year of 2010 is used as the base year in this publication.*

10. Laju pertumbuhan Produk Domestik Bruto diperoleh dari perhitungan PDB atas dasar harga konstan. Diperoleh dengan cara mengurangi nilai PDB pada tahun ke-n terhadap nilai pada tahun ke n-1 (tahun sebelumnya), dibagi dengan nilai pada tahun ke n-1, dikalikan dengan 100 persen. Laju pertumbuhan menunjukkan perkembangan

10. *Growth rate of Gross Domestic Product is derived from GDP at constant market prices. It is obtained by subtracting the value of GDP year n with the value of GDP year n-1, divided by the value of GDP year n-1 then multiplied by 100 percent. The growth rate of GDP explains the income growth during the given period.*

agregat pendapatan dari satu waktu tertentu terhadap waktu sebelumnya.

<https://banyuasinkab.bps.go.id>

ULASAN

PDRB atas dasar harga berlaku Kabupaten Banyuwangi tahun 2019 sebesar 28.687,76 miliar rupiah. Pertanian, Kehutanan, dan Perikanan masih menjadi penyumbang PDRB terbesar dengan nilai 9.387,72 miliar rupiah atau 32,72 persen dari total PDRB tahun 2019. Sektor kedua penyumbang PRDB terbesar adalah sektor Industri Pengolahan dengan sumbangan sebesar 25,97 persen atau senilai 4.693,63 miliar rupiah.

Secata total laju pertumbuhan produk domestik regional bruto atas dasar harga konstan 2010 pada tahun 2019 sebesar 5,22 persen. Laju tercepat pada tahun 2018 adalah sektor Penyediaan Akomodasi dan Makan Minum yakni sebesar 10,95 persen.

Sedangkan menurut jenis pengeluaran jenis pengeluaran terbesar adalah pengeluaran konsumsi rumah dengan nilai 19.480,60 miliar rupiah atau 67,91 persen disusul pembentukan modal tetap bruto sebesar 7.917,33 miliar rupiah atau 27,60 persen dari total PDRB atas dasar harga berlaku tahun 2019

DESCRIPTION

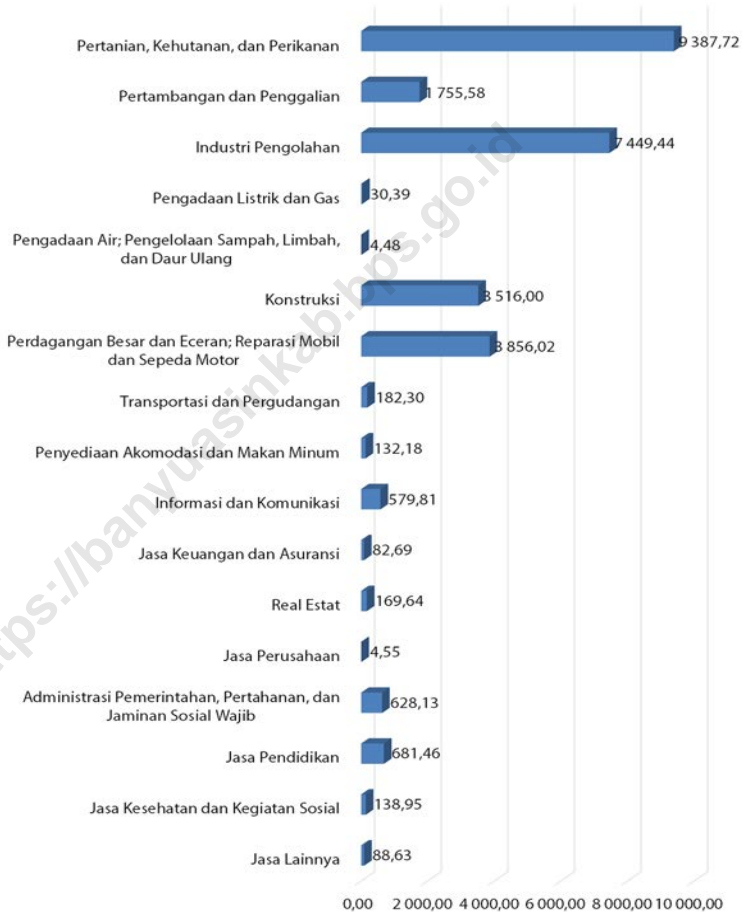
Regional GDRP based on current prices in Banyuwangi Regency in 2019 amounted to 28,687.76 billion rupiah. Agriculture, Forestry, and Fisheries is still the largest contributor to GRDP with a value of 9,387.72 billion rupiah or 32.72 percent of the total GRDP in 2019. The second largest contributor to PRDB is the Manufacturing Industry sector with a contribution of 25.97 percent or 4,693.63 billion rupiah.

In total, the growth rate of gross regional domestic product at constant 2010 prices in 2019 was 5.22 percent. The fastest rate in 2018 is the Provision of Accommodation and Food and Beverage sectors which is 10.95.

Whereas according to the type of expenditure the largest type of expenditure is home consumption expenditure with a value of 19,480.60 billion rupiah or 67.91 percent followed by the formation of gross fixed capital of 7,917.33 billion rupiah or 27.60 percent of the total GRDP at current prices in 2019

Gambar 12.1
Figures

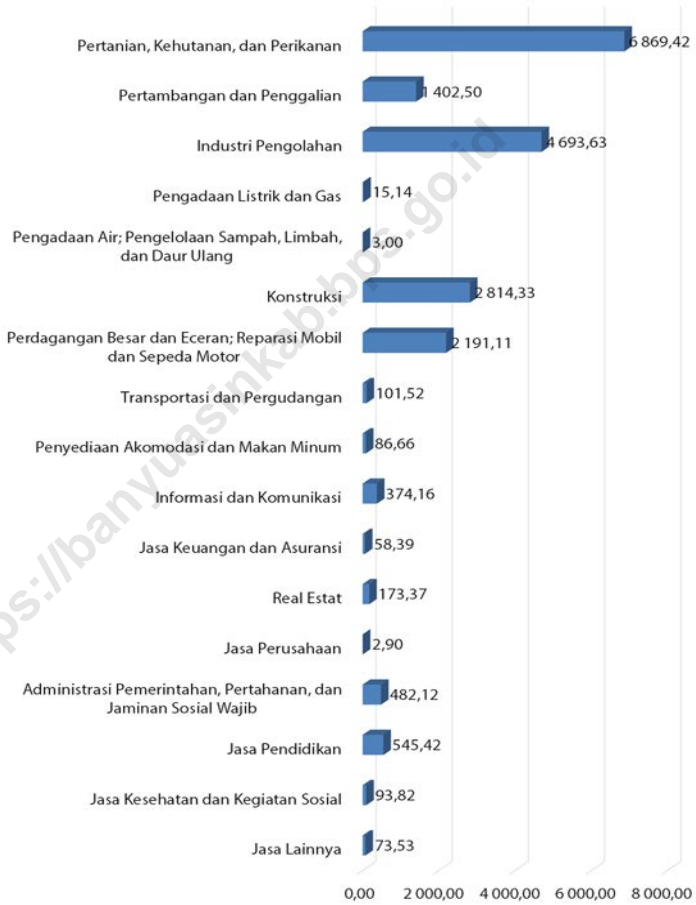
Produk Domestik Regional Bruto Atas Dasar Harga Berlaku Menurut Lapangan Usaha di Kabupaten Banyuwasin (miliar rupiah), 2019
Gross Regional Domestic Product at Current Market Prices by Industry in Banyuwasin Regency (billion rupiahs), 2019



Sumber/Source : Badan Pusat Statistik Kabupaten Banyuwasin/ BPS- Statistics of Banyuwasin Regency

Gambar 12.2
Figures

Produk Domestik Regional Bruto Atas Dasar Harga Konstan Menurut Lapangan Usaha di Kabupaten Banyuasin (miliar rupiah), 2019
Gross Regional Domestic Product at Constant Market Prices by Industry in Banyuasin Regency (billion rupiahs), 2019



Sumber/Source : Badan Pusat Statistik Kabupaten Banyuasin/ BPS- Statistics of Banyuasin Regency

12.1 PRODUK DOMESTIK REGIONAL BRUTO PROVINSI PROVINCIAL GROSS REGIONAL DOMESTIC PRODUCT

Tabel 12.1 **Produk Domestik Regional Bruto Atas Dasar Harga Berlaku Menurut Lapangan Usaha di Kabupaten Banyuasin (miliar rupiah), 2015–2019**
Gross Regional Domestic Product at Current Market Prices by Industry in Banyuasin Regency (billion rupiahs), 2015-2019

	Lapangan Usaha/Industry	2015	2016	2017	2018	2019
	(1)	(2)	(3)	(4)	(5)	(6)
A	Pertanian, Kehutanan, dan Perikanan/ <i>Agriculture, Forestry, and Fishing</i>	7 365,94	8 192,83	8 387,56	8 838,25 x	9 387,72 xx
B	Pertambangan dan Penggalian/ <i>Mining and Quarrying</i>	1 480,46	1 414,76	1 453,70	1 583,18 x	1 755,58 xx
C	Industri Pengolahan/ <i>Manufacturing</i>	4 974,28	5 450,61	6 145,72	6 826,78 x	7 449,44 xx
D	Pengadaan Listrik dan Gas/ <i>Electricity and Gas</i>	18,24	23,94	26,85	28,57 x	30,39 xx
E	Pengadaan Air; Pengelolaan Sampah, Limbah, dan Daur Ulang/ <i>Water Supply; Sewerage, Waste Management, and Remediation Activities</i>	3,04	3,16	3,70	4,10 x	4,48 xx
F	Konstruksi/ <i>Construction</i>	2 641,90	2 813,71	3 107,70	3 347,43 x	3 516,00 xx
G	Perdagangan Besar dan Eceran; Reparasi Mobil dan Sepeda Motor/ <i>Wholesale and Retail Trade; Repair of Motor Vehicles and Motorcycles</i>	2 274,22	2 602,88	2 996,26	3 423,49 x	3 856,02 xx
H	Transportasi dan Pergudangan/ <i>Transportation and Storage</i>	128,92	144,63	162,25	172,75 x	182,30 xx
I	Penyediaan Akomodasi dan Makan Minum/ <i>Accommodation and Food Service Activities</i>	77,09	88,73	100,08	113,62 x	132,18 xx
J	Informasi dan Komunikasi/ <i>Information and Communication</i>	372,29	424,89	483,49	542,34 x	579,81 xx

Lanjutan Tabel/Continued Table 12.1

Lapangan Usaha/Industry		2015	2016	2017	2018	2019
(1)		(2)	(3)	(4)	(5)	(6)
K	Jasa Keuangan dan Asuransi/ <i>Financial and Insurance Activities</i>	64,97	70,12	75,29	80,38 x	82,69 xx
L	Real Estat/ <i>Real Estate Activities</i>	92,51	103,68	122,69	144,07 x	169,64 xx
M,N	Jasa Perusahaan/ <i>Business Activities</i>	3,32	3,55	3,88	4,22 x	4,55 xx
O	Administrasi Pemerintahan, Pertahanan, dan Jaminan Sosial Wajib/ <i>Public Administration and Defence; Compulsory Social Security</i>	651,96	660,17	635,57	615,98 x	628,13 xx
P	Jasa Pendidikan/ <i>Education</i>	507,66	557,34	599,73	624,85 x	681,46 xx
Q	Jasa Kesehatan dan Kegiatan Sosial/ <i>Human Health and Social Work Activities</i>	98,41	107,68	121,59	126,18 x	138,95 xx
R,S,T,U	Jasa Lainnya/ <i>Other Services Activities</i>	67,21	70,27	75,14	82,96 x	88,63 xx
Produk Domestik Bruto/ Gross Domestic Product		20 822,41	22 732,94	24 501,19	26 559,14 x	28 687,96 xx

Tabel
Table 12.2

Produk Domestik Regional Bruto Atas Dasar Harga Konstan 2010 Menurut Lapangan Usaha di Kabupaten Banyuwasin (miliar rupiah), 2015–2019
Gross Regional Domestic Product at 2010 Constant Market Prices by Industry in Banyuwasin Regency (billion rupiahs), 2015-2019

	Lapangan Usaha/ <i>Industry</i>	2015	2016	2017	2018	2019
	(1)	(2)	(3)	(4)	(5)	(6)
A	Pertanian, Kehutanan, dan Perikanan/ <i>Agriculture, Forestry, and Fishing</i>	5 882,38	6 390,40	6 451,47	6 646,21 x	6 869,42 xx
B	Pertambangan dan Penggalian/ <i>Mining and Quarrying</i>	1 224,82	1 235,45	1 257,38	1 304,27 x	1 402,50 xx
C	Industri Pengolahan/ <i>Manufacturing</i>	3 704,52	3 874,73	4 149,15	4 417,44 x	4 693,63 xx
D	Pengadaan Listrik dan Gas/ <i>Electricity and Gas</i>	12,13	13,05	13,56	14,28 x	15,14 xx
E	Pengadaan Air; Pengelolaan Sampah, Limbah, dan Daur Ulang/ <i>Water Supply; Sewerage, Waste Management, and Remediation Activities</i>	2,34	2,33	2,57	2,75 x	3,00 xx
F	Konstruksi/ <i>Construction</i>	2 200,68	2 280,88	2 508,02	2 679,99 x	2 814,33 xx
G	Perdagangan Besar dan Eceran; Reparasi Mobil dan Sepeda Motor/ <i>Wholesale and Retail Trade; Repair of Motor Vehicles and Motorcycles</i>	1 612,17	1 693,76	1 855,06	2 020,68 x	2 191,11 xx
H	Transportasi dan Pergudangan/ <i>Transportation and Storage</i>	82,86	87,89	94,04	98,02 x	101,52 xx
I	Penyediaan Akomodasi dan Makan Minum/ <i>Accommodation and Food Service Activities</i>	61,90	65,82	71,52	78,11 x	86,66 xx
J	Informasi dan Komunikasi/ <i>Information and Communication</i>	278,66	299,95	327,97	356,24 x	374,16 xx

Lanjutan Tabel/*Continued Table 12.2*

Lapangan Usaha/ <i>Industry</i>		2015	2016	2017	2018	2019
(1)		(2)	(3)	(4)	(5)	(6)
K	Jasa Keuangan dan Asuransi/ <i>Financial and Insurance Activities</i>	52,02	54,16	56,30	58,13 x	58,39 xx
L	Real Estat/ <i>Real Estate Activities</i>	129,49	140,41	151,26	161,51 x	173,37 xx
M,N	Jasa Perusahaan/ <i>Business Activities</i>	2,28	2,40	2,53	2,65 x	2,90 xx
O	Administrasi Pemerintahan, Pertahanan, dan Jaminan Sosial Wajib/ <i>Public Administration and Defence; Compulsory Social Security</i>	427,17	439,03	467,24	473,27 x	482,12 xx
P	Jasa Pendidikan/ <i>Education</i>	426,16	467,63	501,90	518,17 x	545,42 xx
Q	Jasa Kesehatan dan Kegiatan Sosial/ <i>Human Health and Social Work Activities</i>	73,97	79,92	84,33	86,96 x	93,82 xx
R,S,T,U	Jasa Lainnya/ <i>Other Services Activities</i>	62,44	64,62	66,12	70,60 x	73,53 xx
Produk Domestik Bruto/ Gross Domestic Product		16 236,00	17 192,42	18 060,42	18 989,26 x	19 981,01 xx

Tabel
Table 12.3

Distribusi Persentase Produk Domestik Regional Bruto Atas Dasar Harga Berlaku Menurut Lapangan Usaha, 2015–2019
Percentage Distribution of Gross Regional Domestic Product at Current Market Prices by Industry, 2015–2019

Lapangan Usaha/Industry	2015	2016	2017	2018	2019
(1)	(2)	(3)	(4)	(5)	(6)
A Pertanian, Kehutanan, dan Perikanan/ <i>Agriculture, Forestry, and Fishing</i>	35,38	36,04	34,23	33,28 x	32,72 xx
B Pertambangan dan Penggalian/ <i>Mining and Quarrying</i>	7,11	6,22	5,93	5,96 x	6,12 xx
C Industri Pengolahan/ <i>Manufacturing</i>	23,89	23,98	25,08	25,70 x	25,97 xx
D Pengadaan Listrik dan Gas/ <i>Electricity and Gas</i>	0,09	0,11	0,11	0,11 x	0,11 xx
E Pengadaan Air; Pengelolaan Sampah, Limbah, dan Daur Ulang/ <i>Water Supply; Sewerage, Waste Management, and Remediation Activities</i>	0,02	0,01	0,02	0,02 x	0,02 xx
F Konstruksi/ <i>Construction</i>	12,69	12,38	12,68	12,60 x	12,26 xx
G Perdagangan Besar dan Eceran; Reparasi Mobil dan Sepeda Motor/ <i>Wholesale and Retail Trade; Repair of Motor Vehicles and Motorcycles</i>	10,92	11,45	12,23	12,89 x	13,44 xx
H Transportasi dan Pergudangan/ <i>Transportation and Storage</i>	0,62	0,64	0,66	0,65 x	0,64 xx
I Penyediaan Akomodasi dan Makan Minum/ <i>Accommodation and Food Service Activities</i>	0,37	0,39	0,41	0,43 x	0,46 xx
J Informasi dan Komunikasi/ <i>Information and Communication</i>	1,79	1,87	1,97	2,04 x	2,02 xx

Lanjutan Tabel/*Continued Table* 12.3

Lapangan Usaha/Industry		2015	2016	2017	2018	2019
(1)		(2)	(3)	(4)	(5)	(6)
K	Jasa Keuangan dan Asuransi/ <i>Financial and Insurance Activities</i>	0,31	0,31	0,31	0,30 x	0,29 xx
L	Real Estat/ <i>Real Estate Activities</i>	0,44	0,46	0,50	0,54 x	0,59 xx
M,N	Jasa Perusahaan/ <i>Business Activities</i>	0,02	0,02	0,02	0,02 x	0,02 xx
O	Administrasi Pemerintahan, Pertahanan, dan Jaminan Sosial Wajib/ <i>Public Administration and Defence; Compulsory Social Security</i>	3,13	2,90	2,59	2,32 x	2,19 xx
P	Jasa Pendidikan/ <i>Education</i>	2,44	2,45	2,45	2,35 x	2,38 xx
Q	Jasa Kesehatan dan Kegiatan Sosial/ <i>Human Health and Social Work Activities</i>	0,47	0,47	0,50	0,48 x	0,48 xx
R,S,T,U	Jasa Lainnya/ <i>Other Services Activities</i>	0,32	0,31	0,31	0,31 x	0,31 xx
Produk Domestik Bruto/ Gross Domestic Product		100,00	100,00	100,00	100,00 x	100,00 xx

Tabel
Table 12.4

Laju Pertumbuhan Produk Domestik Regional Bruto Atas Dasar Harga Konstan 2010 Menurut Lapangan Usaha (persen), 2015–2019
Growth Rate of Gross Regional Domestic Product at 2010 Constant Market Prices by Industry (percent), 2015-2019

Lapangan Usaha/Industry	2015	2016	2017	2018	2019
(1)	(2)	(3)	(4)	(5)	(6)
A Pertanian, Kehutanan, dan Perikanan/ <i>Agriculture, Forestry, and Fishing</i>	9,62	8,64	0,96	3,02 x	3,36 xx
B Pertambangan dan Penggalian/ <i>Mining and Quarrying</i>	-2,07	0,87	1,78	3,73 x	7,53 xx
C Industri Pengolahan/ <i>Manufacturing</i>	2,65	4,60	7,08	6,47 x	6,25 xx
D Pengadaan Listrik dan Gas/ <i>Electricity and Gas</i>	6,44	7,55	3,92	5,30 x	6,02 xx
E Pengadaan Air; Pengelolaan Sampah, Limbah, dan Daur Ulang/ <i>Water Supply; Sewerage, Waste Management, and Remediation Activities</i>	6,80	-0,48	10,53	6,81 x	9,18 xx
F Konstruksi/ <i>Construction</i>	5,47	3,64	9,96	6,86 x	5,01 xx
G Perdagangan Besar dan Eceran; Reparasi Mobil dan Sepeda Motor/ <i>Wholesale and Retail Trade; Repair of Motor Vehicles and Motorcycles</i>	3,26	5,06	9,52	8,93 x	8,43 xx
H Transportasi dan Pergudangan/ <i>Transportation and Storage</i>	7,02	6,07	7,00	4,23 x	3,57 xx
I Penyediaan Akomodasi dan Makan Minum/ <i>Accommodation and Food Service Activities</i>	5,08	6,32	8,66	9,22 x	10,95 xx
J Informasi dan Komunikasi/ <i>Information and Communication</i>	8,44	7,64	9,34	8,62 x	5,03 xx

Lanjutan Tabel/*Continued Table* 12.4

Lapangan Usaha/ <i>Industry</i>		2015	2016	2017	2018	2019
(1)		(2)	(3)	(4)	(5)	(6)
K	Jasa Keuangan dan Asuransi/ <i>Financial and Insurance Activities</i>	3,68	4,11	3,96	3,24 x	0,45 xx
L	Real Estat/ <i>Real Estate Activities</i>	7,08	8,43	7,73	6,78 x	7,34 xx
M,N	Jasa Perusahaan/ <i>Business Activities</i>	4,32	5,37	5,31	4,52 x	9,55 xx
O	Administrasi Pemerintahan, Pertahanan, dan Jaminan Sosial Wajib/ <i>Public Administration and Defence; Compulsory Social Security</i>	3,91	2,78	6,43	1,29 x	1,87 xx
P	Jasa Pendidikan/ <i>Education</i>	10,48	9,73	7,33	3,24 x	5,26 xx
Q	Jasa Kesehatan dan Kegiatan Sosial/ <i>Human Health and Social Work Activities</i>	6,97	8,05	5,51	3,12 x	7,89 xx
R,S,T,U	Jasa Lainnya/ <i>Other Services Activities</i>	2,84	3,48	2,33	6,78 x	4,14 xx
Produk Domestik Bruto/ Gross Domestic Product		5,56	5,89	5,05	5,14 x	5,22 xx

Tabel
Table 12.5

**Produk Domestik Regional Bruto Atas Dasar Harga
Berlaku Menurut Jenis Pengeluaran di Kabupaten
Banyuasin (miliar rupiah), 2015–2019**
*Gross Regional Domestic Product at Current Market Prices
by Type of Expenditure in Banyuasin Regency (billion
rupiahs), 2015-2019*

Jenis Pengeluaran/ <i>Type of Expenditure</i>	2015	2016	2017	2018*	2019**
(1)	(2)	(3)	(4)	(5)	(6)
Pengeluaran Konsumsi Rumah Tangga/ Households Consumption Expenditure	14 371,21	15 619,93	16 452,34	18 039,87	19 480,60
Pengeluaran Konsumsi LNPRT/ NPISHs Consumption Expenditure	274,73	299,64	322,23	371,75	414,30
Pengeluaran Konsumsi Pemerintah/ Government Consumption Expenditure	1 687,29	1 691,69	1 899,46	2 054,71	2 303,84
Pembentukan Modal Tetap Bruto/ Gross Fixed Capital Formation	6 186,79	6 872,83	7 303,88	7 656,58	7 917,33
Perubahan Inventori/ Changes in Inventories	603,23	428,28	342,40	- 234,39	32,83
Net Ekspor Barang dan Jasa / Net Exports of Goods and Services	-2 300,84	-2 179,44	-1 819,11	-1 329,38	-1 460,94
Produk Domestik Bruto/Gross Domestic Product	20 822,41	22 732,94	24 501,19	26 559,13	28 687,96

Tabel
Table 12.6

**Produk Domestik Regional Bruto Atas Dasar Harga
Konstan 2010 Menurut Jenis Pengeluaran di Kabupaten
Banyuasin (miliar rupiah), 2015–2019**
*Gross Regional Domestic Product at 2010 Constant Market
Prices by Type of Expenditure in Banyuasin Regency (billion
rupiahs), 2015-2019*

Jenis Pengeluaran/ <i>Type of Expenditure</i>	2015	2016	2017	2018*	2019**
(1)	(2)	(3)	(4)	(5)	(6)
Pengeluaran Konsumsi Rumah Tangga/ Households Consumption Expenditure	10 411,51	10 916,11	11 202,48	11 763,24	12 244,67
Pengeluaran Konsumsi LNPRT/ NPISHs Consumption Expenditure	216,33	228,94	239,31	258,89	278,73
Pengeluaran Konsumsi Pemerintah/ Government Consumption Expenditure	1 302,03	1 234,53	1 292,20	1 395,47	1 467,72
Pembentukan Modal Tetap Bruto/ Gross Fixed Capital Formation	4 917,93	5 276,62	5 550,47	5 817,68	5 954,41
Perubahan Inventori/ Changes in Inventories	368,46	272,18	368,77	- 39,35	268,19
Net Ekspor Barang dan Jasa / Net Exports of Goods and Services	- 980,27	- 735,97	- 592,81	- 206,68	- 232,71
Produk Domestik Bruto/Gross Domestic Product	16 236,00	17 192,42	18 060,42	18 989,26	19 981,01

Tabel
Table 12.7

**Distribusi Persentase Produk Domestik Regional Bruto
Atas Dasar Harga Berlaku Menurut Pengeluaran, 2015 -
2019**
*Percentage Distribution of Gross Regional Domestic Product
at Current Prices by Expenditure, 2015 - 2019*

Jenis Pengeluaran/ <i>Type of Expenditure</i>	2015	2016	2017	2018*	2019**
(1)	(2)	(3)	(4)	(5)	(6)
Pengeluaran Konsumsi Rumah Tangga/ <i>Households Consumption Expenditure</i>	69,02	68,71	67,15	67,92	67,91
Pengeluaran Konsumsi LNPRT/ <i>NPISHs Consumption Expenditure</i>	1,32	1,32	1,32	1,40	1,44
Pengeluaran Konsumsi Pemerintah/ <i>Government Consumption Expenditure</i>	8,10	7,44	7,75	7,74	8,03
Pembentukan Modal Tetap Bruto/ <i>Gross Fixed Capital Formation</i>	29,71	30,23	29,81	28,83	27,60
Perubahan Inventori/ <i>Changes in Inventories</i>	2,90	1,88	1,40	-0,88	0,11
Net Ekspor Barang dan Jasa / <i>Net Exports of Goods and Services</i>	-11,05	-9,59	-7,42	-5,01	-5,09
Produk Domestik Bruto/<i>Gross Domestic Product</i>	100,00	100,00	100,00	100,00	100,00

Tabel
Table 12.8

Laju Pertumbuhan Produk Domestik Regional Bruto Atas Dasar Harga Konstan 2010 Menurut Pengeluaran, 2015 - 2019
Growth rate of Gross Regional Domestic Product at 2010 Constant Prices by Expenditure, 2015 - 2019

Jenis Pengeluaran/Type of Expenditure	2015	2016	2017	2018*	2019**
(1)	(2)	(3)	(4)	(5)	(6)
Pengeluaran Konsumsi Rumah Tangga/ Households Consumption Expenditure	3,63	4,85	2,62	5,01	4,09
Pengeluaran Konsumsi LNPRT/ NPISHs Consumption Expenditure	7,06	5,83	4,53	8,18	7,66
Pengeluaran Konsumsi Pemerintah/ Government Consumption Expenditure	4,94	-5,18	4,67	7,99	5,18
Pembentukan Modal Tetap Bruto/ Gross Fixed Capital Formation	0,96	7,29	5,19	4,81	2,35
Perubahan Inventori/ Changes in Inventories	-	-	-	-	-
Net Ekspor Barang dan Jasa / Net Exports of Goods and Services	-	-	-	-	-
Produk Domestik Bruto/Gross Domestic Product	5,56	5,89	5,05	5,14	5,22

13

**PERBANDINGAN ANTAR KABUPATEN/KOTA
REGENCY/MUNICIPAL COMPARISON**

Kabupaten Banyuasin

merupakan kabupaten dengan **jumlah penduduk**
terbanyak **ke-2**

di Provinsi Sumatera Selatan tahun 2019



PENJELASAN TEKNIS

1. Penduduk Indonesia adalah semua orang yang berdomisili di wilayah teritorial Indonesia selama 6 bulan atau lebih dan atau mereka yang berdomisili kurang dari 6 bulan tetapi bertujuan menetap.
2. Laju pertumbuhan Produk Domestik Regional Bruto diperoleh dari perhitungan PDRB atas asar harga konstan. Diperoleh dengan cara mengurangi nilai PDRB pada tahun ke-n terhadap nilai pada tahun ke n-1 (tahun sebelumnya) dibagi dengan nilai pada tahun ke n-1, dikalikan dengan 100 persen Laju pertumbuhan menunjukkan perkembangan agregat pendapatan dari satu waktu tertentu terhadap waktu sebelumnya.
3. Penduduk miskin adalah penduduk yang memiliki rata-rata pengeluaran per kapita per bulan di bawah Garis Kemiskinan.
4. Indeks Pembangunan Manusia (IPM) menjelaskan bagaimana penduduk dapat mengakses hasil pembangunan dalam memperoleh pendapatan, kesehatan, pendidikan dan sebagainya. IPM diperkenalkan oleh UNDP pada tahun 1990 dan dipublikasikan secara berkala

TECHNICAL NOTES

1. *The population of Indonesia are all residents of the entire territory of Indonesia who have stayed for six months or longer, and those who intended to stay more than six months even though their length of stay is less than six months.*
2. *Growth rate of Gross Regional Domestic Product is derived from GRDP at constant market prices. It is obtained by subtracting the value of GRDP year n with the value of GRDP year n-1, divided by the value of GRDP year n-1 then multiplied by 100 percent. The growth rate of GRDP explains the income growth during the given period.*
3. *A person whose expenditure per capita per month is below the poverty line is considered to be poor.*
4. *The Human Development Index (HDI) explains how people can access development results in obtaining income, health, education and so forth. HDI was introduced by United Nations Development Programme (UNDP) in 1990 and published periodically in the annual report of the Human*

dalam laporan tahunan Human Development Report (HDR). IPM dibentuk oleh 3 (tiga) dimensi dasar: Umur panjang dan hidup sehat; pengetahuan; dan standar hidup layak.

Development Report. HDI was formed by three basic dimensions: a long and healthy life; knowledge; and a decent standard of living.

<https://banyuasinkab.bps.go.id>

ULASAN**DESCRIPTION**

Jumlah penduduk Kabupaten Banyuasin pada tahun 2019 (berdasarkan hasil proyeksi) menempati urutan ke dua dengan jumlah penduduk sebesar 854.628 jiwa. Sedangkan jumlah penduduk terbanyak adalah Kota Palembang dengan jumlah penduduk sebanyak 1.662.893 jiwa.

Laju pertumbuhan produk domestik regional bruto (PDRB) menurut harga konstan dengan Migas di Provinsi Sumatera Selatan terbesar adalah Kabupaten Muara Enim dengan nilai laju pertumbuhan sebesar 7,02 persen, sedangkan Kabupaten Banyuasin berada pada peringkat ke 10 dengan nilai laju pertumbuhan sebesar 5,22 persen.

Kabupaten/Kota dengan persentase penduduk miskin terbesar di Provinsi Sumatera Selatan adalah Kabupaten Musi Rawas Utara dengan angka kemiskinan sebesar 19,12 persen. Sedangkan Kabupaten Banyuasin berada pada urutan ke 13 (urutan ke 5 dengan angka kemiskinan terendah) dengan angka kemiskinan sebesar 11,33 persen.

Kabupaten/Kota dengan Indeks Pembangunan Manusia (IPM) terbesar di Provinsi Sumatera Selatan adalah Kota Palembang (78,44) disusul Kota Lubuk Linggau (74,81) dan Kota Prabumulih (74,40). Sedangkan

The population of Banyuasin Regency in 2019 (based on projected results) ranks second with a population of 854,628 inhabitants. While the largest population is Palembang City with a population of 1,662,893 inhabitants.

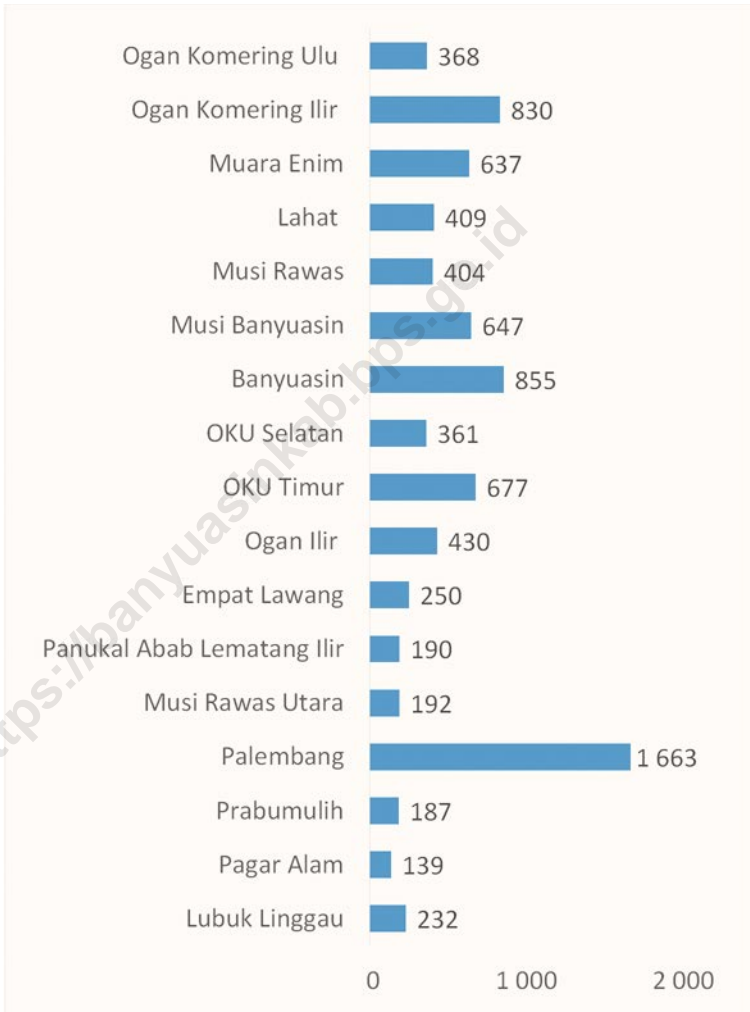
The rate of growth of gross regional domestic product (GRDP) according to constant prices with Oil and Gas in South Sumatra Province is the largest in Muara Enim Regency with a growth rate of 7.02 percent, while Banyuasin Regency is ranked 10th with a growth rate of 5.22 percent.

Regency/Municipality with the largest percentage of poor population in South Sumatra Province is North Musi Rawas Regency with a poverty rate of 19.12 percent. While Banyuasin Regency is ranked 13th (fifth place with the lowest poverty rate) with a poverty rate of 11.33 percent.

Regency/Municipality with the largest Human Development Index (HDI) in South Sumatra Province are Palembang City (78.44), followed by Lubuk Linggau City (74.81) and Prabumulih City (74.40). While Banyuasin Regency ranks 13th

Kabupaten Banyuasin berada pada urutan ke 13 dengan angka IPM sebesar 66,90. *with an HDI score of 66.90.*

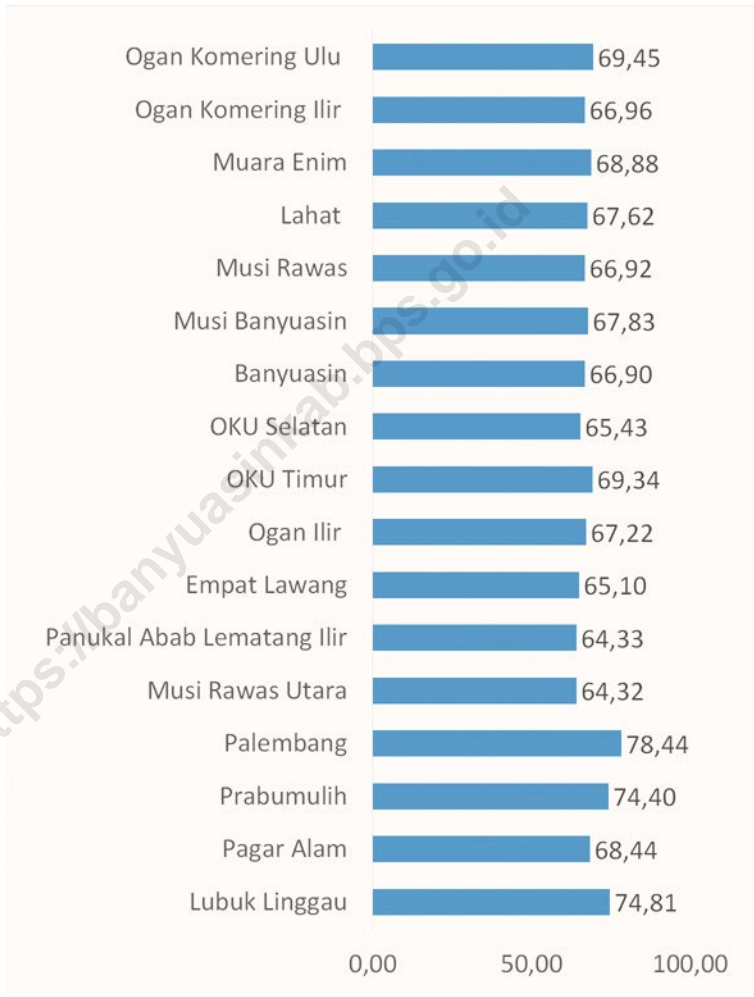
<https://banyuasinkab.bps.go.id>

Gambar 13.1
Figures**Jumlah Penduduk Menurut Kabupaten/Kota di Provinsi Sumatera Selatan (ribu), 2019**
Population by Regency/Municipality in Sumatera Selatan Province (thousand), 2019

Sumber/Source: Badan Pusat Statistik Provinsi Sumatera Selatan/ BPS-Statistics of Sumatera Selatan Province

Gambar 13.2
Figures

Indeks Pembangunan Manusia (IPM) Menurut Kabupaten/Kota dalam Provinsi Sumatera Selatan, 2019
Human Development Index (HDI) by Regency/ Municipality in Sumatera Selatan Province, 2019



Sumber/Source: Badan Pusat Statistik Provinsi Sumatera Selatan/ BPS-Statistics of Sumatera Selatan Province

Tabel
Table 13.1**Jumlah Penduduk Menurut Kabupaten/Kota di Provinsi Sumatera Selatan (ribu), 2016–2019**
Population by Regency/Municipality in Sumatera Selatan Province (thousand), 2016–2019

Kabupaten/Kota Regency/Municipality	2016	2017	2018	2019
(1)	(2)	(3)	(4)	(5)
Ogan Komering Ulu	354,49	359,09	363,62	367,87
Ogan Komering Ilir	798,48	809,20	819,57	829,80
Muara Enim	609,61	618,76	627,82	636,82
Lahat	397,42	401,49	405,52	409,38
Musi Rawas	389,24	394,38	399,08	403,82
Musi Banyuasin	620,74	629,79	638,63	647,08
Banyuasin	822,58	833,63	844,18	854,63
OKU Selatan	348,57	352,93	357,11	361,09
OKU Timur	656,57	663,48	670,27	676,80
Ogan Ilir	414,50	419,77	425,03	430,10
Empat Lawang	241,34	244,31	247,29	250,21
Panukal Abab Lematang Ilir	182,22	184,67	187,28	189,76
Musi Rawas Utara	185,32	187,64	189,90	192,20
Palembang	1 602,07	1 623,10	1 643,49	1 662,89
Prabumulih	179,56	182,13	184,43	186,83
Pagar Alam	135,33	136,61	137,91	139,19
Lubuk Linggau	222,87	226,00	229,22	232,23
Sumatera Selatan	8 160,90	8 266,98	8 370,32	8 470,68

Catatan/Note: ...

Sumber/Source: Badan Pusat Statistik Provinsi Sumatera Selatan/ BPS-Statistics of Sumatera Selatan Province

Tabel
Table 13.2

Laju Pertumbuhan Produk Domestik Regional Bruto Atas Dasar Harga Konstan 2010 Menurut Kabupaten/Kota di Provinsi Sumatera Selatan (persen), 2016–2019
Rate of Growth of Gross Regional Domestic Products at Constant 2010 Prices by Regency/Municipality in Sumatera Selatan Province (percent), 2016–2019

Kabupaten/Kota Regency/Municipality	2016	2017	2018	2019
(1)	(2)	(3)	(4)	(5)
Ogan Komering Ulu	3,96	4,06	5,00	5,64
Ogan Komering Ilir	4,47	5,11	5,01	5,14
Muara Enim	6,78	7,16	8,67	7,02
Lahat	2,34	4,44	4,07	5,62
Musi Rawas	5,25	5,03	5,79	5,88
Musi Banyuasin	2,17	3,02	3,23	4,57
Banyuasin	5,89	5,05	5,14	5,22
OKU Selatan	5,19	4,51	5,16	5,07
OKU Timur	6,17	3,37	4,43	5,86
Ogan Ilir	5,13	5,14	5,26	5,16
Empat Lawang	4,54	3,71	4,23	3,62
Panukal Abab Lematang Ilir	5,19	5,97	6,43	6,16
Musi Rawas Utara	2,70	4,65	4,22	4,16
Palembang	5,74	6,21	6,69	5,94
Prabumulih	6,62	5,27	5,83	5,55
Pagar Alam	4,41	4,81	4,31	3,23
Lubuk Linggau	6,33	6,31	6,01	5,69
Sumatera Selatan	5,04	5,51	6,04	5,71

Catatan/Note: ...

Sumber/Source: Badan Pusat Statistik Provinsi Sumatera Selatan/ BPS-Statistics of Sumatera Selatan Province

Tabel
Table 13.3**Persentase Penduduk Miskin Menurut Kabupaten/Kota
dalam Provinsi Sumatera Selatan, 2016-2019**
*Percentage of Poor Population by Regency/Municipality in
Sumatera Selatan Province, 2016-2019*

Kabupaten/Kota Regency/Municipality	2016	2017	2018	2019
(1)	(2)	(3)	(4)	(5)
Ogan Komering Ulu	13,29	12,95	12,61	12,77
Ogan Komering Ilir	16,03	15,75	15,28	15,01
Muara Enim	13,56	13,19	12,56	12,41
Lahat	17,11	16,81	16,15	15,92
Musi Rawas	14,30	14,24	13,76	13,37
Musi Banyuasin	17,27	16,75	16,52	16,41
Banyuasin	11,72	11,47	11,32	11,33
OKU Selatan	10,95	10,98	10,64	10,53
OKU Timur	11,29	11,00	10,57	10,43
Ogan Ilir	13,80	13,58	13,19	13,31
Empat Lawang	12,54	12,44	12,25	12,30
Panukal Abab Lematang Ilir	14,23	14,53	13,81	13,47
Musi Rawas Utara	20,00	19,49	19,12	19,12
Palembang	12,04	11,40	10,95	10,90
Prabumulih	11,44	11,42	11,39	11,61
Pagar Alam	9,19	8,89	8,77	8,90
Lubuk Linggau	13,99	13,12	13,02	12,95
Sumatera Selatan	13,54	13,19	12,80	12,71

Catatan/Note: ...

Sumber/Source: Badan Pusat Statistik Provinsi Sumatera Selatan/ BPS-Statistics of Sumatera Selatan Province

Tabel
Table 13.4

**Indeks Pembangunan Manusia Menurut Kabupaten/Kota
di Provinsi Sumatera Selatan, 2015–2019**
*Human Development Index by Regency/Municipality in
Sumatera Selatan Province, 2015–2019*

Kabupaten/Kota Regency/Municipality	2015	2016	2017	2018	2019
(1)	(2)	(3)	(4)	(5)	(6)
Ogan Komering Ulu	67,18	67,47	68,28	69,01	69,45
Ogan Komering Ilir	64,73	65,44	66,11	66,57	66,96
Muara Enim	65,82	66,71	67,63	68,28	68,88
Lahat	65,25	65,75	66,38	66,99	67,62
Musi Rawas	64,11	64,75	65,31	66,18	66,92
Musi Banyuasin	65,76	66,45	66,96	67,57	67,83
Banyuasin	64,15	65,01	65,85	66,40	66,90
OKU Selatan	62,57	63,42	63,96	64,84	65,43
OKU Timur	67,17	67,38	67,84	68,58	69,34
Ogan Ilir	65,35	65,45	65,63	66,43	67,22
Empat Lawang	63,55	64,00	64,21	64,81	65,10
Panukal Abab Lematang Ilir	60,83	61,66	62,58	63,49	64,33
Musi Rawas Utara	62,32	63,05	63,18	63,75	64,32
Palembang	76,29	76,59	77,22	77,89	78,44
Prabumulih	73,19	73,38	73,58	74,04	74,40
Pagar Alam	65,37	65,96	66,81	67,62	68,44
Lubuk Linggau	73,17	73,57	73,67	74,09	74,81
Sumatera Selatan	67,46	68,24	68,86	69,39	70,02

Catatan/Note: ...

Sumber/Source: Badan Pusat Statistik Provinsi Sumatera Selatan/ BPS-Statistics of Sumatera Selatan Province



Sensus
Penduduk
2020

#MencatatIndonesia

DATA

MENCERDASKAN BANGSA

Enlighten The Nation



**BADAN PUSAT STATISTIK
KABUPATEN BANYUASIN
BPS-STATISTICS OF BANYUASIN REGENCY**

Jl. Lingkar Sekojo, Komplek Perkantoran Pemerintah Kabupaten
Banyuasin, Telp./Fax. (0711) 7690067

Homepage:<http://banyuasinkab.bps.go.id>, Email:bps1607@bps.go.id

ISSN 2356-4172



9 772356 417207