

KABUPATEN LAHAT DALAM ANGKA LAHAT IN FIGURES 2020



**BADAN PUSAT STATISTIK
KABUPATEN LAHAT
BPS-STATISTICS OF LAHAT REGENCY**

KABUPATEN LAHAT
DALAM ANGKA
LAHAT REGENCY
IN FIGURES
2020



KABUPATEN LAHAT DALAM ANGKA
Lahat Regency in Figures
2020

ISSN/ISSN: 0215-3971

No. Publikasi/*Publication Number*: 16040.1804

Katalog /*Catalog*: 1102001.1604

Ukuran Buku/*Book Size*: 14,8 cm x 21 cm

Jumlah Halaman/*Number of Pages* : xxxi +221. hal/*pages*

Naskah/*Manuscript*:

BPS Kabupaten Lahat

BPS-Statistics of Lahat Regency

Penyunting/*Editor*:

BPS KABUPATEN LAHAT

BPS-Statistics of Lahat Regency

Gambar Kover/*Cover Design*:

Seksi Integrasi Pengolahan dan Diseminasi Statistik

Section of Integration Processing and Statistics Dissemination

Ilustrasi Kover/*Cover Illustration*:

Bukit Besak Serelo Lahat/Bukit Besak Serelo Lahat

Diterbitkan oleh/*Published by*:

©BPS Kabupaten Lahat /*BPS-Statistics of Lahat Regency*

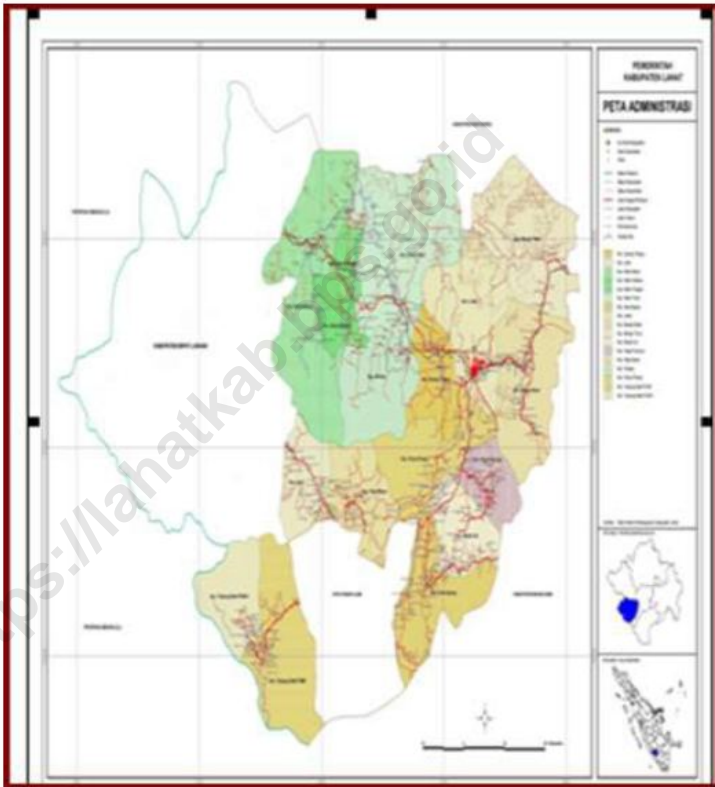
Dicetak oleh/*Printed by*:

CV. Banten Indah/CV. Banten Indah

Dilarang mengumumkan, mendistribusikan, mengomunikasikan, dan/atau menggandakan sebagian atau seluruh isi buku ini untuk tujuan komersil tanpa izin tertulis dari Badan Pusat Statistik.

Prohibited to announce, distribute, communicate, and/or copy part or all of this book for commercial purpose without permission from BPS-Statistics Indonesia.

PETA WILAYAH KABUPATEN LAHAT
MAP OF LAHAT REGENCY



KEPALA BPS KABUPATEN LAHAT
CHIEF STATISTICIAN OF LAHAT REGENCY



Ir. Chairanita Kurniarita



KATA PENGANTAR

Kabupaten Lahat dalam Angka 2020, merupakan publikasi tahunan yang diterbitkan oleh BPS Kabupaten Lahat. Disadari bahwa publikasi ini belum sepenuhnya memenuhi harapan pihak pemakai data khususnya para perencana, namun diharapkan dapat membantu melengkapi penyusunan rencana pembangunan di Kabupaten Lahat.

Publikasi ini dapat terwujud berkat kerja sama dan bantuan dari berbagai pihak baik instansi pemerintah maupun swasta. Kepada semua pihak yang telah memberikan bantuan disampaikan penghargaan dan terima kasih yang sebesar-besarnya.

Walaupun publikasi ini telah disiapkan sebaik-baiknya, namun disadari masih ada kekurangan dan kesalahan yang terjadi. Untuk perbaikan publikasi ini, tanggapan dan saran yang bersifat konstruktif dari para pemakai sangat diharapkan.

Lahat , April 2020
Kepala BPS
Kabupaten Lahat

Ir. Chairanita Kurniarita



PREFACE

Lahat Regency In Figures 2020, is an annual publication written by BPS Regency of Lahat. Honestly, this publication has not perfect yet and has not filled the user's hope, especially for the planners yet, but hopely it can help to equip compilation of development planning in this new regency.

This comprehensive publication has been made possible with the assistance and contribution from several governmental institutions and private organizations. To all parties who have been involved in the preparation of this publication, I would like to express my sincerest appreciation and gratitude.

Comments and constructive suggestions for the improvement of this publication are always welcome.

*Lahat, April 2020
Chief Statistician of
Lahat Regency*

Ir. Chairanita Kurniarita

DAFTAR ISI / CONTENTS

	Halaman <i>Page</i>
Kata Pengantar/ <i>Preface</i>	vii
Daftar Isi/ <i>Contents</i>	ix
Daftar Tabel/ <i>List of Tables</i>	xi
Daftar Gambar/ <i>List of Figures</i>	xxv
Daftar Singkatan/ <i>List of Abbreviations</i>	xxix
Statistik Kunci/ <i>Key Statistics</i>	xxxii
1. Geografi dan Iklim/ <i>Geography and Climate</i>	1
2. Pemerintahan/ <i>Government</i>	15
3. Penduduk dan Ketenagakerjaan/ <i>Population and Employment</i>	35
4. Sosial dan Kesejahteraan Rakyat/ <i>Social and Welfare</i>	49
5. Pertanian, Kehutanan, Peternakan, dan Perikanan/ <i>Agriculture, Forestry, Livestock, and Fishery</i>	95
6. Industri, Pertambangan, dan Energi/ <i>Industry, Mining, and Energy</i>	135
7. Pariwisata/ <i>Tourism</i>	145
8. Transportasi dan Komunikasi/ <i>Transportation and Communication</i>	153
9. Perbankan, Koperasi, dan Harga-harga/ <i>Banking, Cooperative, dan Prices</i>	165
10. Pengeluaran Penduduk/ <i>Population Expenditure</i>	175
11. Perdagangan/ <i>Trade</i>	185
12. Sistem Neraca Regional/ <i>System of Regional Accounts</i>	193
13. Perbandingan Antar Kabupaten/Kota/ <i>Regency/Municipal Comparison</i>	211

DAFTAR TABEL/LIST OF TABLES

Halaman
Page

1.	GEOGRAFI DAN IKLIM/GEOGRAPHY AND CLIMATE	
1.1	KEADAAN GEOGRAFI	
	GEOGRAPHY CONDITION	
1.1.1	Luas Daerah dan Jumlah Pulau Menurut Kecamatan di Kabupaten Lahat , 2019 <i>Total Area and Number of Islands by Subdistrict in Lahat Regency, 2019</i>	8
1.1.2	Tinggi Wilayah dan Jarak ke Ibukota Kabupaten Menurut Kecamatan di Kabupaten Lahat, 2019 <i>Altitude and Distance to the Capital of Regency by Subdistrict in Lahat Regency-, 2019</i>	10
1.2	KEADAAN IKLIM	
	CLIMATE CONDITION	
1.2.1	Pengamatan Unsur Iklim Menurut Bulan 2019 <i>Observation of Climate Elements By Months, 2019</i>	11
2.	PEMERINTAHAN/GOVERNMENT	
2.1	WILAYAH ADMINISTRATIF	
	ADMINISTRATIVE AREA	
2.1.1	Jumlah Desa ¹ /Kelurahan Menurut Kecamatan di Kabupaten Lahat, 2015–2019 <i>Number of Villages¹/Kelurahan by Subdistrict in Lahat Regency, 2015–2019</i>	22
2.2	DEWAN PERWAKILAN RAKYAT DAERAH	
	REGIONAL HOUSE OF REPRESENTATIVE	
2.2.1	Jumlah Anggota Dewan Perwakilan Rakyat Daerah Menurut Partai Politik dan Jenis Kelamin di Kabupaten Lahat, 2019 <i>Number of Regional House of Representatives's Members by Political Parties and Sex in Lahat Regency, 2019</i>	23

2.3 SUMBER DAYA MANUSIA

HUMAN RESOURCES

- 2.3.1 Jumlah Pegawai Negeri Sipil Menurut Jabatan dan Jenis Kelamin di Kabupaten Lahat, Desember 2018 dan Desember 2019
Number of Civil Servants by Occupation and Sex in Lahat Regency, December 2018 dan December 2019 24
- 2.3.2 Jumlah Pegawai Negeri Sipil Menurut Tingkat Pendidikan dan Jenis Kelamin di Kabupaten Lahat , Desember 2018 dan Desember 2019
Number of Civil Servants by Educational Level and Sex in Lahat Regency, December 2018 and December 2019 26
- 2.3.3 Jumlah Pegawai Negeri Sipil Menurut Tingkat Kepangkatan dan Jenis Kelamin di Kabupaten Lahat, Desember 2018 dan Desember 2019
Number of Civil Servants by Hierarchy and Sex in Lahat Regency, December 2018 and December 2019 28

2.4 KEUANGAN PEMERINTAH

GOVERNMENT FINANCE

- 2.4.1 Realisasi Pendapatan Pemerintah Kabupaten Lahat Menurut Jenis Pendapatan (ribu rupiah), 2016–2019
Actual Lahat Regency Government Revenues by Kind of Revenues (thousand rupiahs), 2016–2019 30
- 2.4.2 Realisasi Belanja Pemerintah Kabupaten Lahat Menurut Jenis Belanja (ribu rupiah), 2016–2019
Actual Lahat Regency Government Expenditures by Kind of Expenditures (thousand rupiahs), 2016–2019 32

**3. PENDUDUK DAN KETENAGAKERJAAN/
POPULATION AND EMPLOYMENT**

**3.1 PENDUDUK
POPULATION**

3.1.1 Penduduk, Laju Pertumbuhan Penduduk per Tahun, Distribusi Persentase Penduduk, Kepadatan Penduduk, Rasio Jenis Kelamin Penduduk Menurut Kecamatan di Kabupaten Lahat, 2019
Population, Annual Population Growth Rate, Percentage Distribution of Population, Population Density, and Population Sex Ratio by Subdistrict in Lahat Regency, 2019 42

**3.2 KETENAGAKERJAAN
EMPLOYMENT**

3.2.1 Jumlah Penduduk Berumur 15 Tahun Keatas Menurut Jenis Kegiatan Selama Seminggu yang Lalu dan Jenis Kelamin di Kabupaten Lahat, 2019
Population Aged 15 Years and Over by Type of Activity During The Previous Week and Sex in Lahat Regency, 2019 45

3.2.2 Penduduk Berumur 15 Tahun ke Atas Menurut Pendidikan Tertinggi yang Ditamatkan dan Jenis Kegiatan Selama Seminggu yang Lalu di Kabupaten Lahat, 2019
Population 15 Years of Age and Over by Educational Attainment and Type of Activity During the Previous Week in Lahat Regency, 2019..... 46

3.2.3 Penduduk Berumur 15 Tahun Ke Atas yang Bekerja Selama Seminggu yang Lalu Menurut Status Pekerjaan Utama dan Jenis Kelamin di Kabupaten Lahat, 2019
Population 15 Years of Age and Over who Worked During The Previous Week by Main Employment Status and Sex in Lahat Regency, 2019..... 48

4. SOSIAL DAN KESEJAHTERAAN RAKYAT/SOCIAL AND WELFARE

4.1 PENDIDIKAN

EDUCATION

4.1.1	Jumlah Sekolah, Guru, dan Murid Taman Kanak-Kanak (TK) di Bawah Kementerian Pendidikan dan Kebudayaan Menurut Kecamatan di Kabupaten Lahat, 2018/2019 dan 2019/2020 <i>Number of Schools, Teachers, and Pupils in Kindergarten Under The Ministry of Education and Culture by Subdistrict in Lahat Regency, 2018/2019 dan 2019/2020.....</i>	56
4.1.2	Jumlah Sekolah, Guru, dan Murid Raudatul Athfal (RA) di Bawah Kementerian Agama Menurut Kecamatan di Kabupaten Lahat, 2018/2019 dan 2019/2020 <i>Number of Schools, Teachers, and Pupils in Raudatul Athfal (RA) Under The Ministry of Religious Affairs by Subdistrict in Lahat Regency, 2018/2019 dan 2019/2020.....</i>	59
4.1.3	Jumlah Sekolah, Guru, dan Murid Sekolah Dasar (SD) di Bawah Kementerian Pendidikan dan Kebudayaan Menurut Kecamatan di Kabupaten Lahat, 2018/2019 dan 2019/2020 <i>Number of Schools, Teachers, and Pupils in Primary Schools Under The Ministry of Education and Culture by Subdistrict in Lahat Regency, 2018/2019 dan 2019/2020.....</i>	60
4.1.4	Jumlah Sekolah, Guru, dan Murid Madrasah Ibtidaiyah (MI) di Bawah Kementerian Agama Menurut Kecamatan Menurut Kecamatan di Kabupaten Lahat, 2018/2019 dan 2019/2020 <i>Number of Schools, Teachers, and Pupils in Madrasah Ibtidaiyah (MI) Under The Ministry of Religious Affairs by Subdistrict in Lahat Regency, 2018/2019 dan 2019/2020.....</i>	63
4.1.5	Jumlah Sekolah, Guru, dan Murid Sekolah Menengah Pertama (SMP) di Bawah Kementerian Pendidikan dan Kebudayaan Menurut Kecamatan di Kabupaten Lahat, 2018/2019 dan 2019/2020 <i>Number of Schools, Teachers, and Pupils in Junior High Schools Under The Ministry of Education and Culture by Subdistrict in Lahat Regency, 2018/2019 dan 2019/2020.....</i>	64

4.1.6	<p>Jumlah Sekolah, Guru, dan Murid Madrasah Tsanawiyah (MTs) di Bawah Kementerian Agama Menurut Kecamatan di Kabupaten Lahat, 2018/2019 dan 2019/2020 <i>Number of Schools, Teachers, and Pupils in Madrasah Tsanawiyah (MTs) Under The Ministry of Religious Affairs by Subdistrict in Lahat Regency, 2018/2019 dan 2019/2020</i>.....</p>	67
4.1.7	<p>Jumlah Sekolah, Guru, dan Murid Sekolah Menengah Atas (SMA) di Bawah Kementerian Pendidikan dan Kebudayaan Menurut Kecamatan di Kabupaten Lahat, 2018/2019 dan 2019/2020 <i>Number of Schools, Teachers, and Pupils in Senior High Schools Under The Ministry of Education and Culture by Subdistrict in Lahat Regency, 2018/2019 dan 2019/2020</i>.....</p>	68
4.1.8	<p>Jumlah Sekolah, Guru, dan Murid Sekolah Menengah Kejuruan (SMK) di Bawah Kementerian Pendidikan dan Kebudayaan Menurut Kecamatan di Kabupaten Lahat, 2018/2019 dan 2019/2020 <i>Number of Schools, Teachers, and Pupils in Vocational High Schools Under The Ministry of Education and Culture by Subdistrict in Lahat Regency, 2018/2019 dan 2019/2020</i>.....</p>	71
4.1.9	<p>Jumlah Sekolah, Guru, dan Murid Madrasah Aliyah (MA) di Bawah Kementerian Agama Menurut Kecamatan di Kabupaten Lahat, 2018/2019 dan 2019/2020 <i>Number of Schools, Teachers, and Pupils in Madrasah Aliyah (MA) Under the Ministry of Religious Affairs by Subdistrict in Lahat Regency, 2018/2019 dan 2019/2020</i>.....</p>	72
4.1.10	<p>Jumlah Desa¹/Kelurahan yang Memiliki Fasilitas Sekolah Menurut Kecamatan dan Tingkat Pendidikan di Kabupaten Lahat, 2014– 2019 <i>Number of Villages¹/Kelurahan Having Educational Facilities by Subdistrict and Educational Level in Lahat Regency, 2014– 2019</i>.....</p>	75
4.1.11	<p>Angka Partisipasi Murni (APM) dan Angka Partisipasi Kasar (APK) Menurut Jenjang Pendidikan di Kabupaten Lahat, 2018 dan 2019 <i>Net Participation Rates and Gross Participation Rates by Educational Level in Lahat Regency, 2018 and 2019</i>.....</p>	80

4.1.12	Persentase Penduduk Berumur 15 Tahun ke Atas yang Melek Huruf Menurut Kelompok Umur di Kabupaten Lahat, 2018 dan 2019 <i>Percentage of Literate People Aged 15 Years and Over by Age Group in Lahat Regency, 2018 and 2019</i>	81
4.2	KESEHATAN	
	HEALTH	
4.2.1	Jumlah Desa ¹ /Kelurahan Yang Memiliki Sarana Kesehatan Menurut Kecamatan di Kabupaten Lahat, 2014–2019 <i>Number of Villages¹/Kelurahan Having Health Facilities by Subdistrict in Lahat Regency, 2014–2019</i>	82
4.3	AGAMA DAN SOSIAL LAINNYA	
	RELIGION AND OTHER SOCIAL AFFAIRS	
4.3.1	Jumlah Penduduk Menurut Kecamatan dan Agama yang Dianut di Kabupaten Lahat, 2019 <i>Population by Subdistrict and Religion in Lahat Regency, 2019</i>	88
4.3.2	Jumlah Tempat Peribadatan Menurut Kecamatan di Kabupaten Lahat, 2019 <i>Number of Places of Worship by Subdistrict in Lahat Regency, 2019</i>	89
4.3.3	Jumlah Desa ¹ /Kelurahan yang Mengalami Bencana Alam ² Menurut Kecamatan di Kabupaten Lahat, 2011–2018 <i>Number of Villages¹/Kelurahan that Had Natural Disaster² by Subdistrict in Lahat Regency, 2011–2018</i>	90
4.4	KEMISKINAN	
	POVERTY	
4.4.1	Garis Kemiskinan, Jumlah, dan Persentase Penduduk Miskin di Kabupaten Lahat, 2012–2019 <i>Poverty Line, Number, and Percentage of Poor People in Lahat Regency, 2012–2019</i>	93

4.4.2	Indeks Kedalaman Kemiskinan dan Indeks Keparahan Kemiskinan di Kabupaten Lahat, 2012–2019 Poverty Gap Index and Poverty Severity Index in Lahat Regency, 2012–2019.....	94
5.	PERTANIAN, KEHUTANAN, PETERNAKAN, DAN PERIKANAN/ AGRICULTURE, FORESTRY, LIVESTOCK, AND FISHERY	
5.1	HORTIKULTURA HORTICULTURE	
5.1.1	Luas Panen Tanaman Sayuran Menurut Kecamatan dan Jenis Tanaman di Kabupaten Lahat (ha), 2018 dan 2019 <i>Harvested Area of Vegetables by Subdistrict and Kind of Plant in Lahat Regency (ha), 2018 and 2019</i>	102
5.1.2	Produksi Tanaman Sayuran Menurut Kecamatan dan Jenis Tanaman di Kabupaten Lahat (ton), 2018 dan 2019 <i>Production of Vegetables by Subdistrict and Kind of Plant in Lahat Regency (ton), 2018 dan 2019</i>	105
5.1.3	Luas Panen Tanaman Sayuran dan Buah-buahan Semusim Menurut Jenis Tanaman di Kabupaten Lahat (ha), 2016–2019 <i>Harvested Area of Seasonal Vegetables and Fruits by Kind of Plant in Lahat Regency (ha), 2016–2019</i>	108
5.1.4	Produksi Tanaman Sayuran dan Buah-buahan Semusim Menurut Jenis Tanaman di Kabupaten Lahat (ton), 2016–2019 <i>Production of Seasonal Vegetables and Fruits by Kind of Plant in Lahat Regency (ha), 2016–2019</i>	109
5.1.5	Luas Panen Tanaman Biofarmaka Menurut Kecamatan dan Jenis Tanaman di Kabupaten Lahat (m ²), 2018 dan 2019 <i>Harvested Area of Medicinal Plants by Subdistrict and Kind of Plant in Lahat Regency(m²), 2018 and 2019</i>	110 110

5.1.6	Produksi Tanaman Biofarmaka Menurut Kecamatan dan Jenis Tanaman di Kabupaten Lahat (kg), 2018 and 2019 <i>Production of Medicinal Plants by Subdistrict and Kind of Plant in Lahat Regency (kg), 2018 and 2019</i>	112
5.1.7	Luas Panen Tanaman Biofarmaka Menurut Jenis Tanaman di Kabupaten Lahat (m ²), 2016–2019 <i>Harvested Area of Medicinal Plants by Kind of Plant in Lahat Regency (m²), 2016–2019</i>	114
5.1.8	Produksi Tanaman Biofarmaka Menurut Jenis Tanaman di Kabupaten Lahat (kg), 2016–2019 <i>Production of Medicinal Plants by Kind of Plant in Lahat Regency (kg), 2016–2019</i>	115
5.1.9	Luas Panen Tanaman Hias Menurut Kecamatan dan Jenis Tanaman di Kabupaten Lahat (m ²), 2018 and 2019 <i>Harvested Area of Ornamental Plants by Subdistrict and Kind of Plant in Lahat Regency (m²), 2018 and 2019</i>	116
5.1.10	Produksi Tanaman Hias Menurut Kecamatan dan Jenis Tanaman di Kabupaten Lahat (tangkai), 2018 and 2019 <i>Production of Ornamental Plants by Subdistrict and Kind of Plant in Lahat Regency (stalks), 2018 and 2019</i>	118
5.1.11	Luas Panen Tanaman Hias Menurut Jenis Tanaman di Kabupaten Lahat (m ²), 2016–2019 <i>Harvested Area of Ornamental Plants by Kind of Plant in Lahat Regency (m²), 2016–2019</i>	120
5.1.12	Produksi Tanaman Hias Menurut Jenis Tanaman di Kabupaten Lahat (tangkai), 2016–2019 <i>Production of Ornamental Plants by Kind of Plant n Lahat Regency (stalks), 2016–2019</i>	121
5.1.13	Produksi Buah-buahan Menurut Kecamatan dan Jenis Tanaman di Kabupaten Lahat (ton), 2018 and 2019 <i>Production of Fruits by Subdistrict and Kind of Plant in Lahat Regency (ton), 2018 and 2019</i>	122

5.1.14	Produksi Buah–Buahan dan Sayuran Tahunan Menurut Jenis Tanaman (ton) di Kabupaten Lahat, 2016–2019 <i>Production of Annual Fruits and Vegetables by Kind of Plant in Lahat Regency (ton), 2016–2019</i>	125
5.2	PERKEBUNAN ESTATE CROPS	
5.2.1	Luas Areal Tanaman Perkebunan Menurut Kecamatan dan Jenis Tanaman di Kabupaten Lahat (ha), 2018 dan 2019 <i>Planted Area of Estate Crops by Subdistrict and Type of Crops in Lahat Regency (ha), 2018 dan 2019</i>	126
5.2.2	Produksi Perkebunan Menurut Kecamatan dan Jenis Tanaman di Kabupaten Lahat (ton), 2018 dan 2019 <i>Production of Estate by Subdistrict and Type of Crops in Lahat Regency (ton), 2018 and 2019</i>	130
6.	INDUSTRI, PERTAMBANGAN, DAN ENERGI/ INDUSTRY, MINING, AND ENERGY	
6.1	Daya Terpasang, Produksi, dan Distribusi Listrik PT. PLN (Persero) pada Cabang/Ranting PLN Menurut Kecamatan di Kabupaten Lahat, 2019 <i>Installed Electricity Power, Production, and Distribution of PT. PLN (Persero) at PLN Branch by Subdistrict in Lahat Regency, 2019</i>	142
6.2	Jumlah Pelanggan Listrik Menurut Kecamatan di Kabupaten Lahat , 2015–2019 <i>Number of Electricity Customers by Subdistrict in Lahat Regency, 2015–2019</i>	143
6.3	Jumlah Pelanggan dan Air yang Disalurkan Menurut Kecamatan di Kabupaten Lahat, 2019 <i>Number of Customers and Distributed Water by Subdistrict in Lahat Regency, 2019</i>	144

7. PARIWISATA/TOURISM

7.1	Jumlah Rumah Makan/Restoran Menurut Kecamatan di Kabupaten Lahat, 2016–2019 <i>Number of Restaurants by Subdistrict in Lahat Regency, 2016–2019...</i>	152
-----	---	-----

**8. TRANSPORTASI DAN KOMUNIKASI/
TRANSPORTATION AND COMMUNICATION**

8.1 TRANSPORTASI

TRANSPORTATION

8.1.1	Panjang Jalan Menurut Tingkat Kewenangan Pemerintahan di Kabupaten Lahat (km), 2017–2019 <i>Length of Roads by Level of Government Authority in Lahat Regency (km), 2017–2019.....</i>	160
8.1.2	Panjang Jalan Menurut Jenis Permukaan Jalan di Kabupaten Lahat (km), 2017–2019 <i>Length of Roads by Type of Road Surface in Lahat Regency (km), 2017–2019.....</i>	161
8.1.3	Panjang Jalan Menurut Kondisi Jalan di Kabupaten Lahat (km), 2017–2019 <i>Length of Roads by Condition of Roads in Lahat Regency (km), 2017–2019.....</i>	162

8.2 KOMUNIKASI

COMMUNICATION

8.2.1	Jumlah Kantor Pos Pembantu Menurut Kecamatan di Kabupaten Lahat, 2016–2019 <i>Number of Post Offices Subsidiaries by Subdistrict in Lahat Regency, 2016–2019.....</i>	163
-------	--	-----

9.	PERBANKAN, KOPERASI, DAN HARGA-HARGA/ BANKING, COOPERATIVE, AND PRICES	
9.1	Jumlah Koperasi Aktif Menurut Kecamatan di Kabupaten Lahat, 2016–2019 <i>Number of Active Cooperative by Subdistrict in Lahat Regency, 2016–2019</i>	172
9.2	Jumlah Koperasi Menurut Jenis Koperasi dan Kecamatan di Kabupaten Lahat, 2019 <i>Number of Cooperative by Kind of Cooperative and Subdistrict in Lahat Regency Lahat, 2019</i>	173
10.	PENGELUARAN PENDUDUK/POPULATION EXPENDITURE	
10.1	Rata-rata Pengeluaran per Kapita Sebulan Menurut Kelompok Komoditas (rupiah) di Kabupaten Lahat, 2018 dan 2019 <i>Monthly Average Expenditure per Capita by Commodity Group (rupiahs) in Lahat Regency, 2018 and 2019</i>	182
10.2	Persentase Pengeluaran per Kapita Sebulan Menurut Kelompok Komoditas di Kabupaten Lahat, 2018 dan 2019 <i>Percentage of Monthly Expenditure per Capita by Commodity Group in Lahat Regency, 2018 and 2019</i>	183
10.3	Persentase Penduduk Menurut Golongan Pengeluaran Per Kapita Sebulan di Kabupaten, 2018 dan 2019 <i>Percentage of Population by Per Capita Spending Group a Month in Lahat Regency, 2018 and 2019</i>	184
11.	PERDAGANGAN/TRADE	
11.1	Jumlah Sarana Perdagangan Menurut Jenisnya di Kabupaten Lahat, 2016–2019 <i>Number of Trading Facilities by Type of Facility in Lahat Regency, 2016–2019</i>	192

12. SISTEM NERACA REGIONAL/SYSTEM OF REGIONAL ACCOUNTS

12.1.	Produk Domestik Regional Bruto Atas Dasar Harga Berlaku Menurut Lapangan Usaha di Kabupaten Lahat (miliar rupiah), 2015–2019	200
	<i>Gross Regional Domestic Product at Current Market Prices by Industry in LAhat Regency (billion rupiahs), 2015–2019.....</i>	200
12.2	Produk Domestik Regional Bruto Atas Dasar Harga Konstan 2010 Menurut Lapangan Usaha di Kabupaten Lahat (miliar rupiah), 2015–2019 <i>Gross Regional Domestic Product at 2010 Constant Market Prices by Industry in Lahat Regency, (billion rupiahs), 2015–2019</i>	202
12.3	Distribusi Persentase Produk Domestik Regional Bruto Atas Dasar Harga Berlaku Menurut Lapangan Usaha di Kabupaten Lahat, 2015–2019.....	204
	<i>Percentage Distribution of Gross Regional Domestic Product at Current Market Prices by Industry in Lahat Regency, 2015–2019</i>	204
12.4	Laju Pertumbuhan Produk Domestik Regional Bruto Atas Dasar Harga Konstan 2010 Menurut Lapangan Usaha di Kabupaten Lahat (persen), 2016–2019.....	206
	<i>Growth Rate of Gross Regional Domestic Product at 2010 Constant Market Prices by Industry in Lahat Regency (percent), 2016–2019</i>	206
12.5	Produk Domestik Regional Bruto Atas Dasar Harga Berlaku Menurut Jenis Pengeluaran di Kabupaten Lahat (miliar rupiah), 2015–2019	208
	<i>Gross Regional Domestic Product at Current Market Prices by Type of Expenditure in Lahat Regency (billion rupiahs), 2015–2019.....</i>	208
12.6	Produk Domestik Regional Bruto Atas Dasar Harga Konstan 2010 Menurut Jenis Pengeluaran di Kabupaten Lahat (miliar rupiah), 2015–2019 <i>Gross Regional Domestic Product at 2010 Constant Market Prices by Type of Expenditure in Lahat Regency/ (billion rupiahs), 2015–2019...</i>	209

13.	PERBANDINGAN ANTAR KABUPATEN/ KOTA/ REGENCY/MUNICIPAL COMPARISON	
13.1	Jumlah Penduduk Menurut Kabupaten/Kota di Provinsi Sumatera Selatan (ribu), 2015–2019 <i>Population by Regency/Municipality in Sumatera Selatan Province (thousand), 2015–2019</i>	218
13.2	Laju Pertumbuhan Produk Domestik Regional Bruto Atas Dasar Harga Konstan 2010 Menurut Kabupaten/ Kota di Provinsi Sumatera Selatan (persen), 2015–2019 <i>Rate of Growth of Gross Regional Domestic Products at Constant 2010 Prices by Regency/Municipality in Sumatera Selatan Province (percent), 2015–2019</i>	219
13.3	Jumlah Penduduk Miskin Menurut Kabupaten/ Kota di Provinsi Sumatera Selatan (ribu), 2015–2019 <i>Number of Poor Population by Regency/Municipality in Sumatera Selatan Province (thousand), 2015–2019</i>	220
13.4	Indeks Pembangunan Manusia Menurut Kabupaten/ Kota di Provinsi Sumatera Selatan 2015– 2019..... <i>Human Development Index by Regency/Municipality in Sumatera Selatan Province, 2015–2019</i>	221 221

DAFTAR GAMBAR/LIST OF FIGURES

	Halaman Page
1.1 Luas Daerah menurut Kecamatan (%), 2019 <i>Area of Subdistrict (%), 2019</i>	6
1.2 Persentase Luas menurut Kecamatan , 2019	7
2.1 Jumlah Pegawai menurut Pendidikan, 2019 <i>Government officials by Education, 2019</i>	20
2.2 Persentase pegawai berdasarkan Jabatan,2019 <i>Persentase Government officials by echelon,2019</i>	21
3.1 Jumlah Penduduk menurut Kecamatan, 2019 <i>Area Number of Population by district in Lahat Regency, 2019</i>	40
3.2 Persentase Penduduk menurut Kecamatan, 2019 <i>Population Percentage by district in Lahat Regency, 2019</i>	41
4.1 Jumlah Sekolah di Kabupaten Lahat tahun ,2018/ 2019 <i>Number of Schools in Lahat Regency, 2018/2019</i>	54
4.2 Jumlah Guru dan Murid di Kabupaten Lahat,2018/2019 <i>Number of Teachers and Students in Lahat, 2018/2019</i>	55
5.1 Produksi Cabe menurut Kecamatan (Ton), 2019 <i>Chili Production by districts (Ton), 2019</i>	100
5.2 Produksi Kelapa Sawit menurut Kecamatan (Ribu ton),2019 <i>Palm oil Production by district (Thousand Ton),2019</i>	101
6.1 Jumlah Pelanggan PLN di Kab. Lahat ,2015-2019 <i>Number of Costumers in Lahat Regency, 2015-2019</i>	140
6.2 Daya Terpasang PLN di Kabupaten Lahat 2015-2019 <i>Installed Electricity in Lahat Regency 2015-2019</i>	141
7.1 Jumlah Rumah Makan/Restoran, 2019 <i>Number of Restaurant by districts, 2019</i>	150
7.2 Persentase Jumlah Rumah Makan/Restoran, 2019 <i>Number Percentage of Restaurant by districts, 2019</i>	151
8.1 Panjang Jalan di Kabupaten Lahat (Km), 2017-2019 <i>Length of Roads in Lahat Regency (km), 2017–2019</i>	158
8.2 Panjang Jalan Menurut Kondisi Jalan di Kabupaten Lahat (km), 2018–2019 <i>Length of Roads by Condition of Roads in Lahat Regency (km), 2018–2019</i>	159

9.1	Jumlah Koperasi Aktif Menurut Kecamatan Kabupaten Lahat, 2016–2019 <i>Number of Active Cooperative by Subdistrict in Lahat Regency, 2016–2019</i>	170
9.2	Jumlah Koperasi Menurut Jenis Koperasi dan Kecamatan di Kabupaten Lahat 2019 <i>Number of Cooperative by Kind of Cooperative and Subdistrict in Lahat Regency, 2019</i>	171
10.1	Rata-rata Pengeluaran per Kapita Sebulan Menurut Kelompok Komoditas (rupiah) di Kabupaten Lahat, 2018 dan 2019 <i>Monthly Average Expenditure per Capita by Commodity Group (rupiahs) in Lahat Regency, 2018 and 2019</i>	180
10.2	Persentase Penduduk Menurut Golongan Pengeluaran Per Kapita Sebulan di Kabupaten Lahat, 2018 dan 2019 <i>Percentage of Population by Per Capita Spending Group a Month in Lahat Regency, 2018 and 2019</i>	181
11.1	Jumlah Sarana Perdagangan Menurut enisnya di Kabupaten Lahat , 2016–2019 <i>Number of Trading Facilities by Type of Facility in Lahat Regency, 2016–2019</i>	190
11.2	Persentase Jumlah Sarana Perdagangan Menurut Jenisnya di Kabupaten Lahat , 2016–2019 <i>Number Percentege of Trading Facilities by Type of Facility in Lahat Regency, 2016–2019</i>	191
12.1	PDRB Lapangan Usaha Menurut Harga Berlaku, 2019 <i>GDP By Industries based on current Price, 2019</i>	198
12.2	PDRB Lapangan Usaha Menurut Harga Konstan, 2019 <i>GDP By Industries based on current Price, 2019</i>	199
13.1	Luas Daerah Menurut Kabupaten/Kota (%), 2019 <i>Area of Regency/Municipality (%), 2019</i>	216
13.2	Jumlah Penduduk Menurut Kabupaten/Kota di Provinsi Sumatera Selatan (ribu), 2019 <i>Population by Regency/Municipality in Sumatera Selatan Province thousand), 2019</i>	217

PENJELASAN UMUM/EXPLANATORY NOTES

Tanda-tanda, satuan-satuan, dan lain-lainnya yang digunakan dalam publikasi ini adalah sebagai berikut:

Symbols, measurement units, and acronyms which are used in this publication, are as follows:

1. TANDA-TANDA/SYMBOLS

Data tidak tersedia/Data not available	: ...
Tidak ada atau nol /Null or zero	: -
Data dapat diabaikan/Data negligible	: 0
Tanda decimal/Decimal point	: ,
Data tidak dapat ditampilkan/Not applicable	: NA
Angka estimasi/Estimated figures	: e
Angka diperbaiki/Revised figures	: r
Angka sementara/Preliminary figures	: x
Angka sangat sementara/Very preliminary figures	: xx
Angka sangat sangat sementara/Very very preliminary figures	: xxx

2. SATUAN/UNITS

barel/barrel	: 158,99 liter/litres = 1/6,2898 m ³
hektar (ha)/hectare (ha)	: 10 000 m ²
kilometer (km)/kilometres (km)	: 1 000 meter/meters (m)
knot/knot	: 1,8523 km/jam (km/hour)
kuintal/quintal	: 100 kg
KWh	: 1 000 Watt hour
MWh	: 1 000 KWh
liter (untuk beras)/litre (for rice)	: 0,80 kg
MMSCF	: 1/35,3 m ³
metrik ton (m.ton)/metric ton (m. ton)	: 0,98421 long ton = 1 000 kg
ons/ounce	: 28,31 gram/grams
ton	: 1 000 kg

Satuan lain: buah, dus, butir, helai/lembar, kaleng, batang, pulsa, ton kilometer (ton-km), jam, menit, persen (%).

Other units: unit, pack, pieces, sheet, tin, pulse, ton-kilometres(ton-km), hour, minute, percent (%).

Perbedaan angka di belakang koma disebabkan oleh pembulatan angka.

The difference in decimal numbers is caused by rounding.

DAFTAR SINGKATAN/ LIST OF ABBREVIATIONS

SI	: Stasiun Iklim
SIMPK	: Stasiun Meteorologi Pertanian Khusus
t.t	: Tempat tidur
BCG	: Bacillus Calmette Guerin
DPT	: Difteri, Pertusis, Tetanus
TT	: Tetanus Toxoid
IOT	: Industri Obat Tradisional/ <i>Traditional Medicine Industry</i>
IKOT	: Industri Kecil Obat Tradisional/ <i>Traditional Medicine Small</i>
Alkes	: Alat kesehatan/ <i>Health Kits</i>
PKRT	: Perbekalan Kesehatan Rumah tangga/ <i>Household Health Logistics</i>
Kompl	: Komplemen/ <i>Complement</i>
IRTP	: Industri Pangan Produksi Rumah Tangga/ <i>Foods Home Industry</i>
PBF	: Pedagang Besar Farmasi/ <i>Pharmacy Whole-seller</i>
GFK	: Gudang Farmasi Kab/Kota/Regency/ <i>Municipality Pharmacy Warehouse</i>
RB	: Rumah Bersalin/ <i>Delivery House</i>
Pustu	: Puskesmas pembantu/ <i>Auxiliary Public Health Center</i>
BP	: Balai Pengobatan/ <i>Polyclinic</i>
TPS	: Tempat Pembuangan Sementara / <i>landfill</i>
Jamkesmas	: Jaminan kesehatan masyarakat miskin/ <i>Poor public health insurance</i>
PJKMU	: Program Jaminan Kesehatan Masyarakat Umum
SIUP	: Surat Ijin Usaha Perdagangan/ <i>Trading Permission Letter</i>
TDP	: Tanda Daftar Perusahaan/ <i>Company Registration Identity</i>
API	: Angka Pengenal Importir/ <i>Importer's Identity Number</i>

Statistik Kunci, 2017–2019 Key Statistics, 2017–2019

Rincian/Description (1)	Satuan/Unit (2)	2017 (5)	2018 (6)	2019 (7)
SOSIAL/SOCIAL				
Penduduk/ <i>Population</i>	Orang/ person	401.494	405.524	409.382
Laju Pertumbuhan Penduduk/ <i>Population Growth</i>	%	1.14	1.02	0.93
Sex Rasio/ <i>Sex Ratio</i>	-	104.2	104	104.1
Kepadatan Penduduk/ <i>Population Density</i>	Orang/km ²	92,0	93,0	94,0
Angka Harapan Hidup ^{1-e} / <i>Life Expectancy Rate¹</i>	tahun/ <i>years</i>	71,1	71,2	71,2
Angka Melek Huruf Usia 15+/ <i>Literacy Rate Aged 15+</i>	%	...	793,09	300
Jumlah sekolah TK ₀ / <i>Number of Kindergarten</i>	Sekolah/ <i>School</i>	454	454	454
Penduduk Miskin ² / <i>Poor People²</i>	Ribu Jiwa/ <i></i>	67,33	65,31	65,03
Persentase Penduduk Miskin ⁴ <i>Percentage of Poor People⁴</i>	%	16,81	16,15	15,92
Indeks Pembangunan Manusia-IPM ⁵ <i>Human Development Index⁵</i>	-	66,38	66,99	67,62
EKONOMI/ECONOMIC				
Produk Domestik Regional Bruto (PDRB) Harga Berlaku ⁶ <i>Gross Domestic Bruto (GDP) at Current Price⁶</i>	Juta rupiah <i>Milion rupiahs</i>	15,035,35	15,986,68	17,174,71
Laju Pertumbuhan Ekonomi ⁸ / <i>Economic Growth⁷</i>	%	4.44	4.07	5.62
Produk Domestik Regional Bruto (PDRB) Harga Konstan ⁶ <i>Gross Domestic Bruto (GDP) at Constant Price⁶</i>	juta rupiah <i>million rupiahs</i>	11,265,29	11,723,72	12,382,33

- Catatan/Notes: ¹ Hasil proyeksi penduduk Indonesia 2010–2035 (pertengahan tahun/Juni)/*The result of Indonesia population projection 2010–2035 (mid year/June)*
- ² Kondisi Agustus/*Condition at August*
- ³ Menggunakan penimbang hasil proyeksi penduduk tahun 2010–2035/*Weighted by the 2010–2035 population projection*
- ⁴ Kondisi Maret/*Condition at March*
- ⁵ Sejak tahun 2010, IPM dihitung dengan metode baru. Komponen IPM metode baru adalah angka harapan hidup saat lahir, harapan lama sekolah, rata-rata lama sekolah, dan pengeluaran per kapita/*Since 2010, HDI was calculated using new method. New HDI component are life expectancy at birth, expected years of schooling, means years of schooling, and expenditure per capita*
- ⁶ Mulai tahun 2010 mengadopsi System of National Account 2008 (SNA 2008)/*Since 2010 is in line with System of National Account 2008 (SNA 2008)*
- ⁷ Menggunakan tahun dasar 2010 (2010=100)/*Using 2010 base year (2010=100)*
- ⁸ Menggunakan proyeksi penduduk berdasarkan hasil SP2010/*Using population projection based on SP2010*


01

GEOGRAFI DAN IKLIM
GEOGRAPHY AND CLIMATE

KABUPATEN LAHAT

Sebelah utara :
dengan Kabupaten
Muara Enim dan
Musi Rawas

Sebelah Barat :
Kabupaten Empat
Lawang



Sebelah Timur :
Kabupaten Muara
Enim

LUAS WILAYAH
KABUPATEN

4.361,84

km²

Sebelah Selatan :
dengan Kota
Pagaralam dan
Kabupaten
Bengkulu Selatan
Propinsi Bengkulu

BPS
LAHAT



PENJELASAN TEKNIS

1. Badan Pusat Statistik (BPS) telah melakukan pendataan Potensi Desa (Podes) sejak tahun 1980. Sejak saat itu, Podes dilaksanakan secara rutin sebanyak 3 kali dalam kurun waktu sepuluh tahun untuk mendukung kegiatan Sensus Penduduk, Sensus Pertanian, ataupun Sensus Ekonomi. Dengan demikian, fakta penting terkait ketersediaan infrastruktur dan potensi yang dimiliki oleh setiap wilayah dapat dipantau perkembangannya secara berkala dan terus menerus
2. Iklim adalah keadaan hawa (suhu, kelembaban, awan, hujan, dan sinar matahari) pada suatu daerah dalam jangka waktu yang agak lama (30 tahun).
3. Suhu adalah ukuran kuantitatif terhadap temperatur; panas dan dingin, diukur dengan termometer.
4. Curah hujan adalah banyaknya hujan yang tercurah (turun) di suatu daerah dalam jangka waktu tertentu.
5. Hari hujan adalah hari dimana hujan tercurah (turun) dalam sebulan
6. Ibukota Kecamatan adalah desa/ kelurahan dimana kantor pusat

TECHNICAL NOTES

1. *BPS-Statistics Indonesia has already recorded village potential (Podes) since 1980. Since then, Podes regularly implemented 3 (three) times within ten years to support the activities of the Population Census, Agriculture Census, or Economic Census. Thus, important facts related to the availability of infrastructure and the potential possessed by each region can be monitored regularly and continually.*
2. *Climate is the state of the weather (temperature, humidity, clouds, rain, and sun) on an area within a longer period of time (30 years).*
3. *Temperature is a quantitative measure of the temperature; hot and cold, measured with a thermometer.*
4. *Rainfall is the amount of rain poured down in an area within a certain period.*
5. *Rainy Days is the day when the amount of rain has been poured in a month.*
6. *Capital of Subdistrict is a village where the governmental*

pemerintahan kecamatan berada.

- 7 Ibukota Kabupaten/Kota adalah desa/kelurahan dimana kantor pusat pemerintahan kabupaten/kota berada atau desa/kelurahan lainnya yang ditetapkan secara peraturan perundang-undangan daerah sebagai ibukota kabupaten/kota yang berlaku

office of the subdistrict placed.

- 7 *Capital of Subdistrict is a village where the governmental office of the Regency/Municipality placed or another village which is stated as the capital of Regency/Municipality in the regional law.*

<https://lahatkab.bps.go.id>

ULASAN

Keadaan geografis Kabupaten Lahat terletak antara 3,25 derajat sampai dengan 4,15 derajat Lintang Selatan, dan 102,37 derajat sampai dengan 103,45 derajat bujur timur. Kabupaten Lahat dengan wilayah seluas 4.361,83 km² (tabel 1.1.1) dan memiliki batas-batas wilayah diantaranya sebagai berikut:

- Sebelah utara : dengan Kabupaten Muara Enim dan Musi Rawas
- Sebelah Selatan : dengan Kota Pagaram dan Kabupaten Bengkulu Selatan Propinsi Bengkulu
- Sebelah Timur : Kabupaten Muara Enim
- Sebelah Barat : Kabupaten Empat Lawang

Ketinggian wilayah Kabupaten Lahat dari atas permukaan laut bervariasi mulai dari 25 meter sampai dengan 1000. Kecamatan yang paling rendah dari permukaan laut adalah Kecamatan Lahat, Merapi Barat, dan Merapi Timur dengan ketinggian 25 meter sampai dengan 100 meter. Sedangkan untuk rata-rata jumlah curah hujan dan hari hujan setiap bulan di Kabupaten Lahat yaitu 39,60 per hari dan 239 mm.

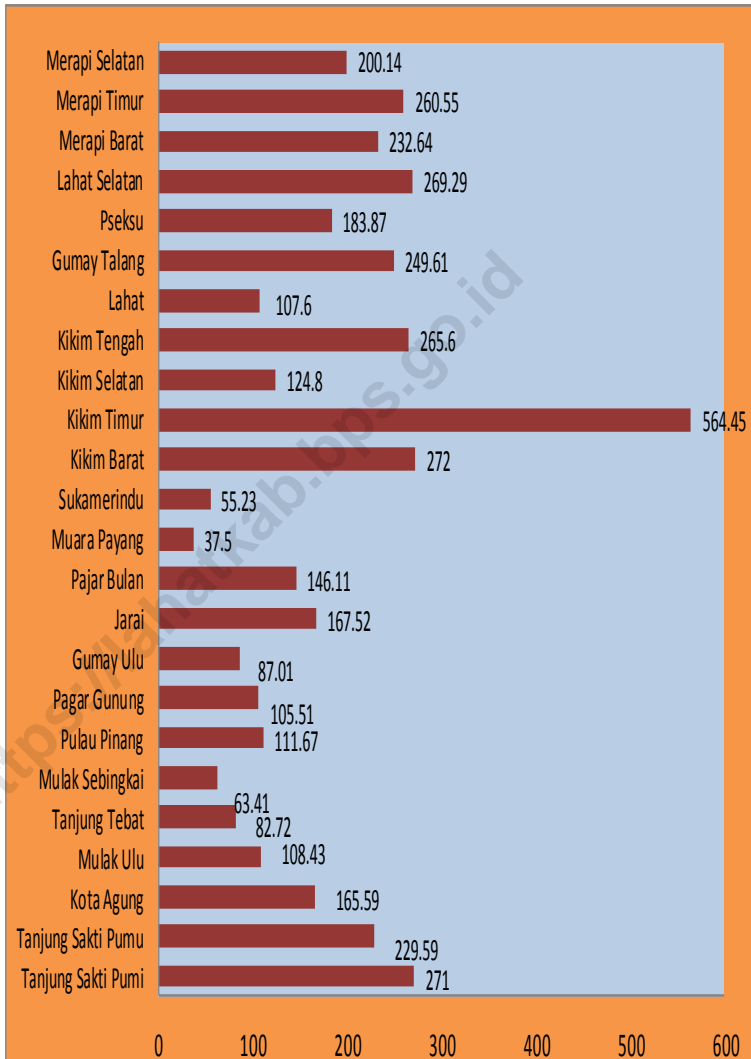
DESCRIPTION

The geographical position of Lahat regency, is located between 3.25 degrees to 4.15 degrees south latitude, and 102.37 degrees to 103.45 degrees east longitude. Lahat regency with an area of 4.361,83 square kilometers (tabel 1.1.1) and have the boundaries as follows:

- *In the North side, there are Muara Enim and Musi Rawas regency*
- *In the South side, there are Pagaram City and South Bengkulu regency Province of Bengkulu*
- *In the East side, there is Muara Enim regency*
- *In the West side, there is Empat Lawang regency*

Lahat regency altitude of above sea level varying from 25 meters up to 1,000 meters. Sub 1.000. The lowest sea level is the district of Lahat, West Merapi, and East Merapi with a height of 25 meters to 100 meters. As for the average amount of rainfall and rain day each month in Lahat regency of 39,60 per day and 239 mm.

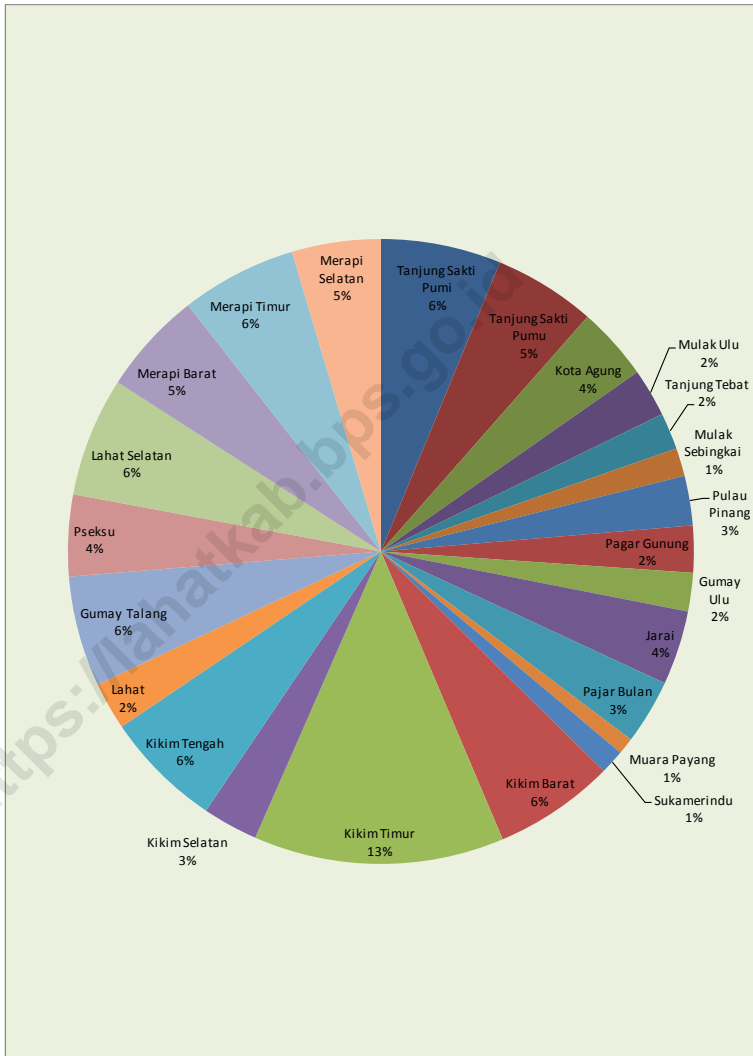
Gambar 1.1 Luas Daerah menurut Kecamatan (%), 2019
Figures 1.1 Area of Subdistrict (%), 2019



Sumber/Source : Dinas Pertanahan Nasional Kabupaten Lahat/
 Representative office of National Land Authority of Lahat Regency

Gambar 1.2
Figures

Persentase Luas menurut Kecamatan , 2019
Area of Subdistrict (%), 2019



Sumber/Source : Dinas Pertanahan Nasional Kabupaten Lahat/
Representative office of National Land Authority of Lahat Regency

1.1 KEADAAN GEOGRAFI GEOGRAPHY CONDITION

Tabel 1.1.1 **Luas Daerah dan Jumlah Pulau Menurut Kecamatan di Kabupaten Lahat, 2019**
Table 1.1.1 **Total Area and Number of Islands by Subdistrict in Lahat Regency, 2019**

Kecamatan Subdistrict	Ibukota Kecamatan Capital of Subdistrict	Luas ¹ Total Area ¹ (km ² /sq.km)
(1)	(2)	(3)
Tanjung Sakti Pumi	Pajar Bulan	271,00
Tanjung Sakti Pumu	Simpang III PUMU	229,59
Kota Agung	Kota Agung	165,59
Mulak Ulu	Muara Tiga	108,43
Tanjung Tebat	Tanjung Tebat	82,72
Mulak Sebingkai	Keban Agung	63,41
Pulau Pinang	Jati	111,67
Pagar Gunung	Karang Agung	105,51
Gumay Ulu	Tinggi Hari	87,01
Jarai	Pasar Jarai	167,52
Pajar Bulan	Sumur	146,11
Muara Payang	Lawang Agung Lama	37,50
Sukamerindu	Sukamerindu	55,23
Kikim Barat	Saung Naga	272,00
Kikim Timur	Bungamas	564,45
Kikim Selatan	Pagar Jati	124,80
Kikim Tengah	Tanjung Aur	265,60
Lahat	Lahat	107,60
Gumay Talang	Sukarame	249,61
Lahat Selatan	Tanjung Payang	183,87
Pseksu	Lubuk Mabar	269,29
Merapi Barat	Merapi	232,64
Merapi Timur	Lebuay Bandung	260,55
Merapi Selatan	Sukamerindu	200,14
Kabupaten Lahat		4 361,84

Sumber/Source: Dinas Pertanahan Nasional Kabupaten Lahat/ Representative office of National Land Authority of Lahat Regency

Lanjutan Tabel/*Continued Table* 1.1.1

Kecamatan Subdistrict	Persentase terhadap Luas Kabupaten Percentage to Regency Area	Jumlah Pulau² Number of Islands²
(1)	(5)	(6)
Tanjung Sakti Pumi	6,21	–
Tanjung Sakti Pumu	5,26	–
Kota Agung	3,80	–
Mulak Ulu	2,49	–
Tanjung Tebat	1,90	–
Mulak Sebingkai	1,45	–
Pulau Pinang	2,56	–
Pagar Gunung	2,42	–
Gumay Ulu	1,99	–
Jarai	3,84	–
Pajar Bulan	3,35	–
Muara Payang	0,86	–
Sukamerindu	1,27	–
Kikim Barat	6,24	–
Kikim Timur	12,94	–
Kikim Selatan	2,86	–
Kikim Tengah	6,09	–
Lahat	2,47	–
Gumay Talang	5,72	–
Lahat Selatan	4,22	–
Pseksu	6,17	–
Merapi Barat	5,33	–
Merapi Timur	5,97	–
Merapi Selatan	4,59	–
Kabupaten Lahat	100,00	-

Catatan/Note: ¹ Berdasarkan Peraturan Menteri Dalam Negeri Nomor 137 Tahun 2017 tanggal 29 Desember 2017/*Based on Minister of Home Affairs Regulation Number 137/2017, December 29, 2017*

² Berdasarkan informasi Kementerian Dalam Negeri Tahun 2018/*Based on information from Ministry of Home Affairs, 2018*

Sumber/Source: Dinas Pertanahan Nasional Kabupaten Lahat/ *Representative office of National Land Authority of Lahat Regency*

Tabel 1.1.2 **Tinggi Wilayah dan Jarak ke Ibukota Kabupaten Menurut Kecamatan di Kabupaten Lahat 2019**
Altitude and Distance to the Capital of Regency by Subdistrict in Lahat Regency, 2019

Kecamatan Subdistrict	Tinggi Wilayah (mdpl) Altitude (m a.s.l)	Jarak ke Ibukota Distance to the Capital
(1)	(6)	(7)
Tanjung Sakti Pumi	500-1000	66,35
Tanjung Sakti Pumu	500-1000	66,97
Kota Agung	500-1000	32,59
Mulak Ulu	100-1000	27,87
Tanjung Tebat	100-1000	22,55
Mulak Sebingkai	-	18,53
Pulau Pinang	100-500	3,37
Pagar Gunung	100-500	15,86
Gumay Ulu	100-500	17,13
Jarai	500-1000	41,53
Pajar Bulan	500-1000	36,60
Muara Payang	500-1000	44,87
Sukamerindu	500-1000	40,84
Kikim Barat	100-500	46,14
Kikim Timur	100-500	20,57
Kikim Selatan	100-500	31,61
Kikim Tengah	100-500	32,74
Lahat	25-100	...
Gumay Talang	100-500	7,67
Lahat Selatan	-	2,11
Pseksu	100-500	21,69
Merapi Barat	25-100	16,01
Merapi Timur	25-100	28,02
Merapi Selatan	25-100	14,50
Kabupaten Lahat	-	-

Sumber/Source: Dinas Pertanahan Nasional Kabupaten Lahat/ Representative office of National Land Authority of Lahat Regency

1.2 KEADAAN IKLIM CLIMATE CONDITION

Tabel 1.2.1 **Pengamatan Unsur Iklim Menurut Bulan di Stasiun, 2019**
Table 1.2.1 **Observation of Climate Elements By Months at Station, 2019**

Bulan Month	Suhu/Temperature (°C)			Kelembaban/Humidity (%)		
	Minimum	Rata-rata Average	Maksimum Maximum	Minimum	Rata-rata Average	Maksimum Maximum
(1)	(2)	(3)	(4)	(5)	(6)	(7)
Januari/January	***	***	***	***	***	***
Februari/February	***	***	***	***	***	***
Maret/March	***	***	***	***	***	***
April/April	***	***	***	***	***	***
Mei/May	***	***	***	***	***	***
Juni/June	***	***	***	***	***	***
Juli/July	***	***	***	***	***	***
Agustus/August	***	***	***	***	***	***
September/September	***	***	***	***	***	***
Oktober/October	***	***	***	***	***	***
November/November	***	***	***	***	***	***
Desember/December	***	***	***	***	***	***

Catatan/Note: ***Data Tidak Tersedia

Sumber/Source: BMKG

Lanjutan Tabel/*Continued Table 1.2.1*

Bulan Month	Kecepatan Angin (m/det) Wind Velocity (m/sec)			Tekanan Udara/Atmospheric Pressure (mb)		
	Minimum	Rata-rata Average	Maksimum Maximum	Minimum	Rata-rata Average	Maksimum Maximum
(1)	(8)	(9)	(10)	(11)	(12)	(13)
Januari/January	***	***	***	***	***	***
Februari/February	***	***	***	***	***	***
Maret/March	***	***	***	***	***	***
April/April	***	***	***	***	***	***
Mei/May	***	***	***	***	***	***
Juni/June	***	***	***	***	***	***
Juli/July	***	***	***	***	***	***
Agustus/August	***	***	***	***	***	***
September/September	***	***	***	***	***	***
Oktober/October	***	***	***	***	***	***
November/November	***	***	***	***	***	***
Desember/December	***	***	***	***	***	***

Catatan/Note: ***Data Tidak Tersedia

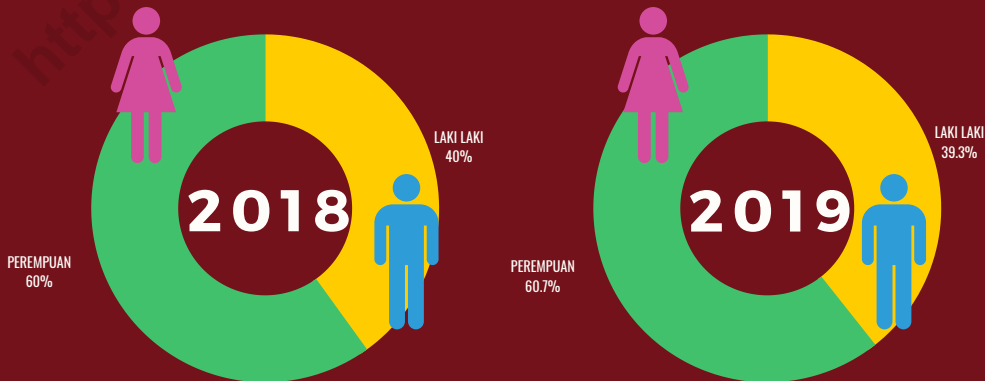
Sumber/Source: BMKG

Lanjutan Tabel/*Continued Table 1.2.1*

Bulan Month	Jumlah Curah Hujan Number of Precipitation (mm)	Jumlah Hari Hujan (hari) Number of Rainy Days (day)	Penyinaran Matahari Duration of Sunshine (%)
(1)	(14)	(15)	(16)
Januari/ <i>January</i>	6.184	379	***
Februari/ <i>February</i>	8.238	409	***
Maret/ <i>March</i>	5.826	355	***
April/ <i>April</i>	6.021	349	***
Mei/ <i>May</i>	1.346	154	***
Juni/ <i>June</i>	2.682	242	***
Juli/ <i>July</i>	1.577	140	***
Agustus/ <i>August</i>	1.071	56	***
September/ <i>September</i>	229	49	***
Oktober/ <i>October</i>	1.224	138	***
November/ <i>November</i>	2.809	204	***
Desember/ <i>December</i>	10.314	396	***

Catatan/*Note*: ***Data Tidak Tersedia

Sumber/*Source*: Dinas Pertanian Kabupaten Lahat

PEMERINTAHAN
GOVERNMENTJUMLAH PEGAWAI NEGERI
KABUPATEN LAHATBADAN PUSAT STATISTIK
KABUPATEN LAHAT

PENJELASAN TEKNIS

1. Pegawai negeri sipil (PNS) merupakan unsur pemerintahan yang menjalankan tugas dan fungsi sebagai pelayan masyarakat dan menjalankan kegiatan operasional/ rutin tata pemerintahan.
2. Kecamatan adalah pembagian wilayah administratif di Indonesia di bawah kabupaten atau kota. Kecamatan terdiri atas desa-desa atau kelurahan-kelurahan.
3. Kelurahan adalah pembagian wilayah administratif di Indonesia di bawah kecamatan. Dalam konteks otonomi daerah di Indonesia, Kelurahan merupakan wilayah kerja Lurah sebagai Perangkat Daerah Kabupaten atau kota. Kelurahan dipimpin oleh seorang Lurah yang berstatus sebagai Pegawai Negeri Sipil.
4. Desa adalah desa dan desa adat atau yang disebut dengan nama lain, selanjutnya disebut Desa, adalah kesatuan masyarakat hukum yang memiliki batas wilayah yang berwenang untuk mengatur dan mengurus urusan pemerintahan, kepentingan masyarakat setempat berdasarkan prakarsa masyarakat, hak asal usul, dan/atau hak tradisional yang diakui dan dihormati dalam sistem pemerintahan Negara

TECHNICAL NOTES

1. *Civil servants is an element of government who have duties and functions as public servants and operational activities/ routine governance.*
2. *Sub-district is the division of administrative regions in Indonesia under the county or city. Sub-district consists of the villages or kelurahan.*
3. *Urban Village is the division of administrative regions in Indonesia under districts. In the context of regional autonomy in Indonesia, a village headman as a working area of the regional district or city. Urban villages led by a headman status as a civil servant.*
4. *Village is the village and the traditional village or called by other names, hereinafter called the village, is the unity of the legal community who have borders with the authority to regulate and manage the affairs of government, the interests of the local community based community initiatives, the right of origin, and/ or traditional rights recognized and respected in the governance system of the Republic of Indonesia*

1. Kesatuan Republik Indonesia 1.
2. Pemerintah Daerah di Indonesia adalah penyelenggara pemerintahan daerah menurut asas otonomi dan tugas pembantuan dengan prinsip otonomi seluas-luasnya dalam sistem dan prinsip Negara Kesatuan Republik Indonesia sebagaimana dimaksud dalam Undang-Undang Dasar 1945. Pemerintah daerah adalah Gubernur, Bupati, atau Walikota, dan Perangkat Daerah sebagai unsur penyelenggara pemerintahan daerah. 2. *Local Government in Indonesia is the regional administration in accordance with the principle of autonomy and duty of assistance with the principle of broad autonomy within the system and the principles of the Republic of Indonesia as stipulated in the Constitution of 1945. The local government is the governor, regent or mayor, and the Region as an element of the regional administration.*
3. Dalam penyelenggaraan Pemerintahan Daerah, Kepala Daerah dibantu oleh Perangkat Daerah yang terdiri dari:
 - Unsur staf yang membantu penyusunan kebijakan dan koordinasi, diwadahi dalam Sekretariat;
 - Unsur pengawas yang diwadahi dalam bentuk Inspektorat;
 - Unsur perencana yang diwadahi dalam bentuk Badan;
 - Unsur pendukung tugas Kepala daerah dalam penyusunan dan pelaksanaan kebijakan daerah yang bersifat spesifik, diwadahi dalam Lembaga Teknis Daerah; serta
 - Unsur pelaksana urusan daerah yang diwadahi dalam Dinas Daerah
3. *In the implementation of Local Government, Regional Head is assisted by Regional Device comprising:*
 - *On element of the staff to help policy-making and coordination, accommodated in the Secretariat;*
 - *Supervisory elements are contained in the form of Inspectorate;*
 - *Element planners are contained in the form of Agency;*
 - *The supporting elements of the task head region in formulation and implementation of policies that are specific areas, contained in the regional Technical Institute;*
 - *As well as regional affairs executive element contained in the Regional Office*

ULASAN**DESCRIPTION**

Sampai dengan tahun 2020 wilayah Kabupaten Lahat terdiri dari 24 kecamatan, 17 kelurahan, 360 desa berstatus definitive.

Jumlah Pegawai Negeri Sipil di Kabupaten Lahat tahun 2019 sebanyak 6.418 orang terdiri dari 2.524 laki-laki dan 3.894 perempuan. Ditinjau dari golongannya, PNS daerah Kabupaten Lahat terpusat pada golongan III sebesar 3.968 orang sedangkan PNS dengan golongan I menduduki posisi terkecil yaitu sebanyak 44 orang.

Jika ditinjau dari tingkat pendidikan sebanyak 3.843 orang PNS daerah Kabupaten Lahat sudah berpendidikan sarjana/ dokter/ phd, sedangkan PNS dengan tingkat pendidikan SD menduduki posisi terkecil yaitu sebanyak 22 orang. Pendidikan SMA menduduki peringkat ke dua terbanyak dengan jumlah pegawai sebesar 1.652 orang.

Realisasi penerimaan APBD Kabupaten Lahat 2019 berasal dari penerimaan pendapatan asli daerah (PAD), dana pendapatan transfer dan pendapatan lainnya. Realisasi pendapatan asli daerah (PAD) tahun 2019 sebesar Rp 141,161,144,249.35, dengan kontribusi terbesar berasal dari Lain-lain PAD yang Sah sebesar Rp. 521,806,187,964.55

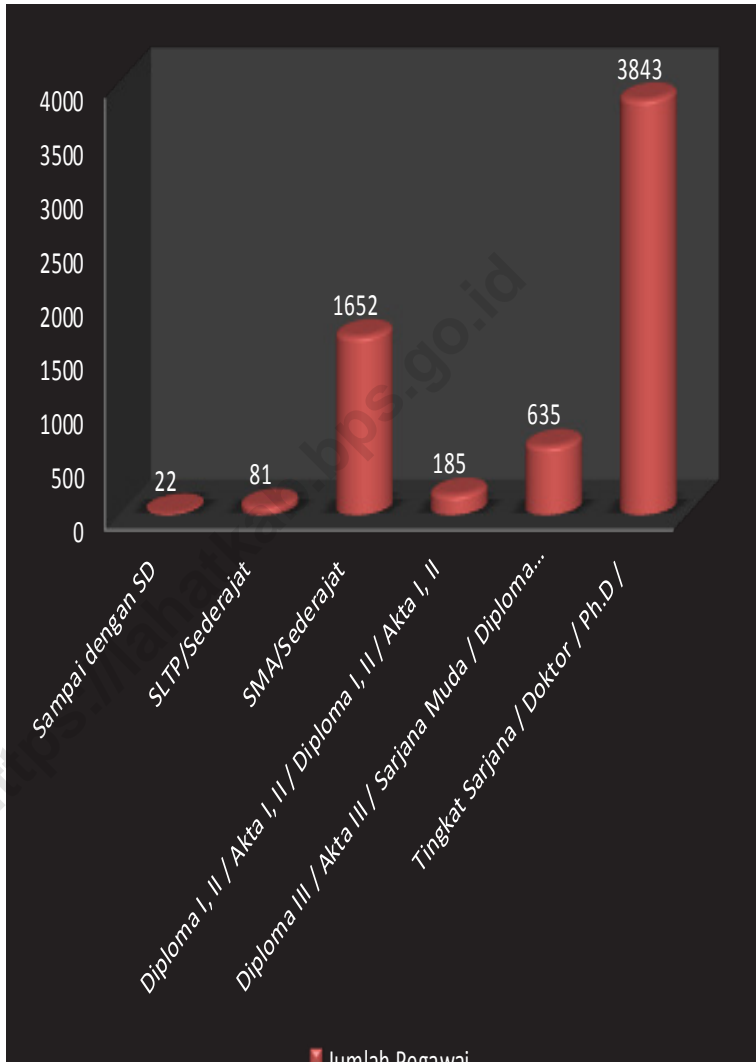
Until the year of 2014, the area of Lahat regency is divided into 22 subdistricts, 17 wards, 360 with definitive villages status.

Number of Civil Servants in Lahat regency in 2019 as many as 6.418 people consisting of 2.524 men and 3.894 women. Judging from the faction, civil servants Lahat regency centered in group III of 3.968 people, while civil servants with the smallest group rank I occupy position as many 44 people.

The level viewed from the educationist there are 3,843 people who are listed as high school, while junior high school education is civil servant level with the smallest position that is 33 people. Second highest number of civil servant's education in Lahat regency is in university graduates that is 3,569 people.

2019 revenues derived from local revenue (PAD), income transfer and other income. Realized revenue (PAD) in the year 2019 amounted to Rp 141,161,144,249.35 with the most contribution came from Other Local Revenue equal to Rp 521,806,187,964.55

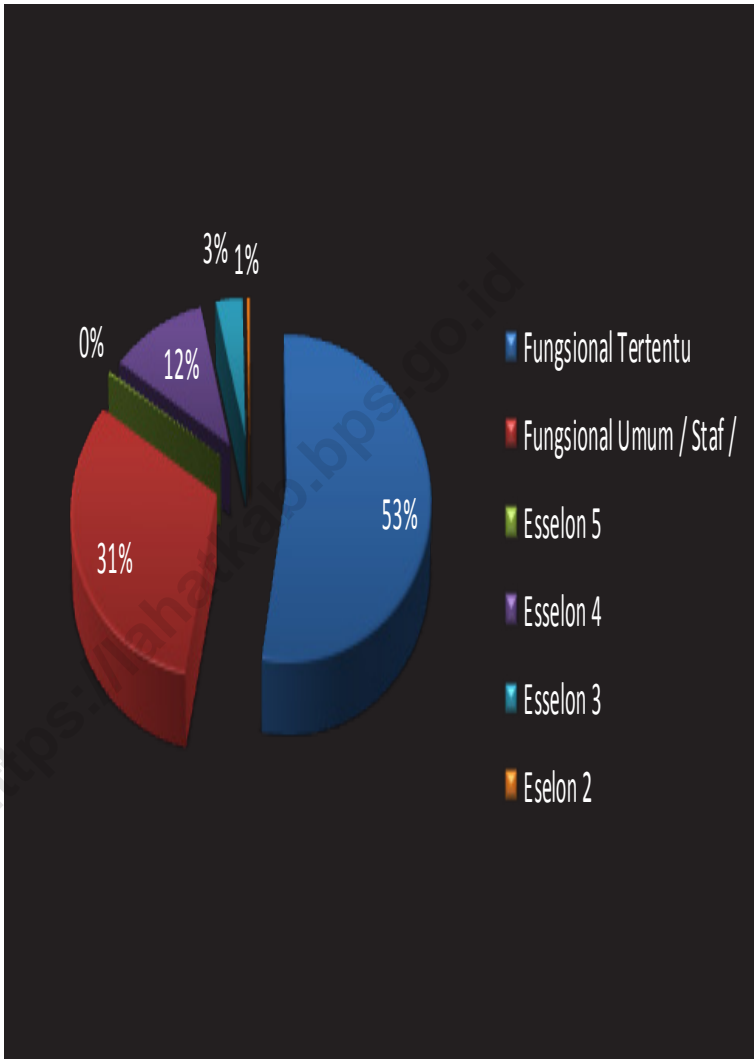
Gambar 2.1 **Jumlah Pegawai menurut Pendidikan, 2019**
Figures 2.1 **Government officials by Education, 2019**



Sumber/Source : Badan Kepegawaian dan Pengembangan Sumber Daya Manusia Kabupaten Lahat/
 Human Resources Development Agency of Lahat Regency

Gambar 2.2
Figures

Persentase pegawai berdasarkan Jabatan,2019
Percentage Government officials by echelon,2019



Sumber/Source : Badan Kepegawaian dan Pengembangan Sumber Daya Manusia Kabupaten Lahat/
Human Resources Development Agency of Lahat Regency

2.1 WILAYAH ADMINISTRATIF ADMINISTRATIVE AREA

Tabel 2.1.1 **Jumlah Desa¹/Kelurahan Menurut Kecamatan di Kabupaten Lahat, 2015–2019**
Table 2.1.1 **Number of Villages¹/Kelurahan by Subdistrict in Lahat Regency, 2015–2019**

Kecamatan Subdistrict	2015	2016	2017	2018	2019
(1)	(2)	(3)	(4)	(5)	(6)
Tanjung Sakti Pumi	18	18	18	18	18
Tanjung Sakti Pumu	14	14	14	14	14
Kota Agung	22	22	22	22	22
Mulak Ulu	26	26	16	16	16
Tanjung Tebat	14	14	14	14	14
Mulak Sebingkai	10	10	10
Pulau Pinang	14	14	10	10	10
Pagar Gunung	20	20	20	20	20
Gumay Ulu	10	10	10	10	10
Jarai	21	21	21	21	21
Pajar Bulan	20	20	20	20	20
Muara Payang	7	7	7	7	7
Sukamerindu	10	10	10	10	10
Kikim Barat	19	19	19	19	19
Kikim Timur	32	32	32	32	32
Kikim Selatan	17	17	18	18	18
Kikim Tengah	9	9	9	9	9
Lahat	35	35	29	29	29
Gumay Talang	15	15	15	15	15
Lahat Selatan	11	11	11
Pseksu	10	10	10
Merapi Barat	19	19	19	19	19
Merapi Timur	14	14	14	14	14
Merapi Selatan	9	9	9	9	9
Kabupaten Lahat	376	376	377	377	377

Catatan/Note: ¹ Termasuk kelurahan dan Unit Permukiman Transmigrasi (UPT)/Include Transmigration Settlement Unit
 Sumber/Source: Peraturan Kepala Badan Pusat Statistik Nomor 29 Tahun 2018 Tanggal 15 Januari 2018 tentang Perubahan Atas Peraturan Kepala Badan Pusat Statistik Nomor 55 Tahun 2017 tentang Kode dan Nama Wilayah Kerja Statistik Tahun 2017, SIMDASI BPS Kabupaten Lahat
 Chief Statistician Regulation Number 29/2018, January 15 2018, as a revision of Chief Statistician Regulation Number 55

2.2 DEWAN PERWAKILAN RAKYAT DAERAH REGIONAL HOUSE OF REPRESENTATIVE

Tabel 2.2.1 Jumlah Anggota Dewan Perwakilan Rakyat Daerah Menurut Partai Politik dan Jenis Kelamin di Kabupaten Lahat,, 2019
Number of Regional House of Representatives's Members by Political Parties and Sex in Lahat, Regency 2019

Partai Politik <i>Political Parties</i>	Laki-laki <i>Male</i>	Perempuan <i>Female</i>	Jumlah <i>Total</i>
(1)	(2)	(3)	(4)
Lahat 1	9	1	10
Lahat 2	4	2	6
LAhat 3	6	1	7
Lahat 4	7	1	8
LAhat 5	8	1	9
Nama Kabupaten/Kota	34	6	40

Sumber/Source: Sekretariat DPRD Kabupaten Lahat/ Local Representative Council of Lahat Regency

2.3 SUMBER DAYA MANUSIA HUMAN RESOURCES

Tabel 2.3.1 **Jumlah Pegawai Negeri Sipil Menurut Jabatan dan Jenis Kelamin di Kabupaten Lahat, Desember 2018 dan Desember 2019**
Number of Civil Servants by Occupation and Sex in Lahat Regency/Municipality, December 2018 dan December 2019

Kecamatan <i>Subdistrict</i>	2018		Jumlah <i>Total</i>
	Laki-laki <i>Male</i>	Perempuan <i>Female</i>	
(1)	(2)	(3)	(4)
Fungsional Tertentu <i>Specific Functional</i>	876	2672	3548
Fungsional Umum <i>Staf General Functional</i>	1024	976	2000
Struktural/ <i>Structural</i>	-	-	-
Eselon V/5th Echelon	9	8	17
Eselon IV/4th Echelon	603	350	953
Eselon III/3rd Echelon	168	44	212
Eselon II/2nd Echelon	28	3	31
Eselon I/1st Echelon	-	-	-
Jumlah/Total	2708	4053	6761

Sumber/Source: Badan Kepegawaian dan Pengembangan Sumber Daya Manusia Kabupaten Lahat/ Human Resources Development Agency of Lahat Regency

Lanjutan Tabel/*Continued Table 2.3.1*

Kecamatan <i>Subdistrict</i>	2019		Jumlah <i>Total</i>
	Laki-laki <i>Male</i>	Perempuan <i>Female</i>	
(1)	(5)	(6)	(7)
Fungsional Tertentu <i>Specific Functional</i>	806	2 594	3 400
Fungsional Umum <i>Staf General Functional</i>	1 061	958	2 019
Struktural/ <i>Structural</i>
Eselon V/5th Echelon	6	8	16
Eselon IV/4th Echelon	464	290	754
Eselon III/3rd Echelon	168	51	219
Eselon II/2nd Echelon	25	1	26
Eselon I/1st Echelon
Jumlah/<i>Total</i>	2 524	3 894	6 418

Sumber/*Source*: Badan Kepegawaian dan Pengembangan Sumber Daya Manusia Kabupaten Lahat/ Human Resources Development Agency of Lahat Regency

Tabel
Table 2.3.2

Jumlah Pegawai Negeri Sipil Menurut Tingkat Pendidikan dan Jenis Kelamin di Kabupaten Lahat, Desember 2018 dan Desember 2019
Number of Civil Servants by Educational Level and Sex in Lahat Regency/Municipality, December 2018 and December 2019

Tingkat Pendidikan <i>Educational Level</i>	2018		Jumlah <i>Total</i>
	Laki-laki <i>Male</i>	Perempuan <i>Female</i>	
(1)	(2)	(3)	(4)
Sampai dengan SD <i>Up to Primary School</i>	20	5	25
SMP/Sederajat <i>General Vocational Junior High School</i>	74	34	108
SMA/Sederajat <i>General/Vocational Senior High School</i>	914	1.251	2.165
Diploma I, II/Akta I, II <i>Diploma I, II/Akta I, II</i>	91	175	266
Diploma III/Akta III/Sarjana Muda <i>Diploma III/Akta III/Bachelor</i>	105	550	655
Tingkat Sarjana/Doktor/Ph.D <i>University Graduates</i>	1.503	2.039	3.542
Jumlah/Total	2.707	4.054	6.761

Sumber/Source: Badan Kepegawaian dan Pengembangan Sumber Daya Manusia Kabupaten Lahat/ Human Resources Development Agency of Lahat Regency

Lanjutan Tabel/*Continued Table 2.3.2*

Tingkat Pendidikan <i>Educational Level</i>	2019		
	Laki-laki <i>Male</i>	Perempuan <i>Female</i>	Jumlah <i>Total</i>
(1)	(2)	(3)	(4)
Sampai dengan SD <i>Up to Primary School</i>	18	4	22
SMP/Sederajat <i>General Vocational Junior High School</i>	56	25	81
SMA/Sederajat <i>General/Vocational Senior High School</i>	760	892	1.652
Diploma I, II/Akta I, II <i>Diploma I, II/Akta I, II</i>	63	122	185
Diploma III/Akta III/Sarjana Muda <i>Diploma III/Akta III/Bachelor</i>	97	538	635
Tingkat Sarjana/Doktor/Ph.D <i>University Graduates</i>	1.530	2.313	3.843
Jumlah/Total	2.524	3.894	6.418

Sumber/Source: Badan Kepegawaian dan Pengembangan Sumber Daya Manusia Kabupaten Lahat/ Human Resources Development Agency of Lahat Regency

Tabel
Table 2.3.3

**Jumlah Pegawai Negeri Sipil Menurut Tingkat
Kepangkatan dan Jenis Kelamin di Kabupaten Lahat
Desember 2018 dan Desember 2019**
*Number of Civil Servants by Hierarchy and Sex in Lahat
Regency, December 2018 and December 2019*

Pangkat/Golongan/Ruang Hierarchy	2018		Jumlah Total
	Laki-laki Male	Perempuan Female	
(1)	(2)	(3)	(4)
1. I/A (Juru Muda)	4	0	4
2. I/B (Juru Muda Tingkat I)	8	1	9
3. I/C (Juru)	15	3	18
4. I/D (Juru Tingkat I)	13	6	19
Golongan I/Range I	40	10	50
5. II/A (Pengatur Muda)	75	64	139
6. II/B (Pengatur Muda Tingkat I)	132	154	286
7. II/C (Pengatur)	286	275	561
8. II/D (Pengatur Tingkat I)	59	128	187
Golongan II/Range II	552	621	1.173
9. III/A (Penata Muda)	291	645	936
10. III/B (Penata Muda Tingkat I)	406	708	1.114
11. III/C (Penata)	357	469	826
12. III/D (Penata Tingkat I)	560	659	1.219
Golongan III/Range III	1.614	2.481	4.095
13. IV/A (Pembina)	344	749	1.093
14. IV/B (Pembina Tingkat I)	131	187	318
15. IV/C (Pembina Utama Muda)	26	6	32
16. IV/D (Pembina Utama Madya)	0	0	0
17. IV/E (Pembina Utama)	0	0	0
Golongan IV/Range IV	501	942	1.443
Jumlah/Total	2.707	4.054	6.761

Sumber/Source: Badan Kepegawaian dan Pengembangan Sumber Daya Manusia Kabupaten Lahat/ Human Resources Development Agency of Lahat Regency

Lanjutan Tabel/*Continued Table 2.3.3*

Pangkat/Golongan/Ruang <i>Hierarchy</i>	2019		Jumlah <i>Total</i>
	Laki-laki <i>Male</i>	Perempuan <i>Female</i>	
(1)	(5)	(6)	(7)
1. I/A (Juru Muda)	4	–	1
2. I/B (Juru Muda Tingkat I)	9	1	10
3. I/C (Juru)	10	2	12
4. I/D (Juru Tingkat I)	14	7	21
Golongan I/Range I	34	10	44
5. II/A (Pengatur Muda)	51	34	87
6. II/B (Pengatur Muda Tingkat I)	123	134	257
7. II/C (Pengatur)	179	209	388
8. II/D (Pengatur Tingkat I)	144	128	272
Golongan II/Range II	499	505	1 004
9. III/A (Penata Muda)	228	517	765
10. III/B (Penata Muda Tingkat I)	388	741	1.129
11. III/C (Penata)	372	555	927
12. III/D (Penata Tingkat I)	518	629	1.47
Golongan III/Range III	1.506	2.462	3.968
13. IV/A (Pembina)	307	674	981
14. IV/B (Pembina Tingkat I)	153	238	391
15. IV/C (Pembina Utama Muda)	24	5	29
16. IV/D (Pembina Utama Madya)	1	–	1
17. IV/E (Pembina Utama)	–	–	–
Golongan IV/Range IV	485	917	1 402
Jumlah/Total	2.524	3.894	6.418

Sumber/Source: Badan Kepegawaian dan Pengembangan Sumber Daya Manusia Kabupaten Lahat/ Human Resources Development Agency of Lahat Regency

2.4 KEUANGAN PEMERINTAH GOVERNMENT FINANCE

Tabel 2.4.1 Realisasi Pendapatan Pemerintah Kabupaten Lahat Menurut Jenis Pendapatan (ribu rupiah), 2016–2019
Table 2.4.1 Actual Lahat Regency Government Revenues by Kind of Revenues (thousand rupiahs), 2016–2019

Jenis Pendapatan/Kind of Revenues	2016	2017
(1)	(2)	(3)
1. Pendapatan Asli Daerah (PAD)/Regional Revenue	184,972,794,850.68	164,495,177,551.81
1.1 Pajak Daerah/Regional Tax	33,722,143,791.76	37,008,535,966.14
1.2 Retribusi Daerah/Regional Retribution	5,295,693,247.00	5,315,837,735.50
1.3 Hasil Perusahaan Milik Daerah dan Pengelolaan Kekayaan Daerah yang Dipisahkan/Regional-Owned Company Revenue and Separated Management of Regional Wealth	6,119,078,443.74	6,931,888,290.27
1.4 Lain-lain PAD yang Sah/Other Regional Revenue	139,835,879,368.18	115,238,915,559.90
2. Dana Perimbangan/Balance Funds	1,060,149,677,720.00	1,211,669,907,270.00
2.1 Bagi Hasil Pajak/Tax Sharing Revenue	94,588,864,807.00	66,520,082,693.00
2.2 Bagi Hasil Bukan Pajak/Sumber Daya Alam/Non-Tax Sharing Revenue/Natural Resources	154,854,115,611.00	254,878,542,107.00
2.3 Dana Alokasi Umum/General Allocation Fund	703,887,513,000.00	694,390,958,000.00
2.4 Dana Alokasi Khusus/Special Allocation Fund	106,819,184,302.00	195,880,324,470.00
3. Lain-lain Pendapatan yang Sah/Other Revenue	480,882,182,253.32	388,849,934,385.08
3.1 Pendapatan Hibah/Grant	5,633,789,000.00	0.00
3.2 Dana Darurat/Emergency Fund	0.00	0.00
3.3 Dana Bagi Hasil Pajak dari Provinsi dan Pemerintah Daerah Lainnya/Tax Sharing Revenue from Provincial and Other Regional Governments	65,910,717,153.32	77,364,112,860.00
3.4 Dana Penyesuaian dan Otonomi Daerah/Regional Adjustment and Autonomy Fund	344,490,692,000.00	280,112,456,800.00
3.5 Bantuan Keuangan dari Provinsi atau Pemerintah Daerah Lainnya/Financial Assistance from Provincial or Other Regional Governments	64,846,984,100.00	31,373,364,725.08
3.6 Lainnya/Others	0.00	0.00
Jumlah/Total	1,726,004,654,824.00	1,765,015,019,206.89

Lanjutan Tabel/Continued Table 2.4.1

Jenis Pendapatan/Kind of Revenues	2018	2019
(1)	(4)	(5)
1. Pendapatan Asli Daerah (PAD)/Regional Revenue	112,571,296,475.37	141,161,144,249.35
1.1 Pajak Daerah/Regional Tax	39,707,051,390.44	47,330,979,176.51
1.2 Retribusi Daerah/Regional Retribution	4,859,751,111.60	4,261,293,263.00
1.3 Hasil Perusahaan Milik Daerah dan Pengelolaan Kekayaan Daerah yang Dipisahkan/Regional-Owned Company Revenue and Separated Management of Regional Wealth	6,499,575,260.49	7,073,245,657.03
1.4 Lain-lain PAD yang Sah/Other Regional Revenue	61,504,918,712.84	82,495,626,152.81
2. Dana Perimbangan/Balance Funds	1,377,663,737,906.00	1,609,981,025,056.00
2.1 Bagi Hasil Pajak/Tax Sharing Revenue	92,448,266,434.00	89,094,026,910.00
2.2 Dana Hasil Bukan Pajak/Sumber Daya Alam/Non-Tax Sharing Revenue/Natural Resources	367,439,418,945.00	518,622,670,705.00
2.3 Dana Alokasi Umum/General Allocation Fund	696,379,856,000.00	723,556,689,000.00
2.4 Dana Alokasi Khusus/Special Allocation Fund	221,396,196,527.00	278,707,638,441.00
3. Lain-lain Pendapatan yang Sah/Other Revenue	426,638,966,520.95	521,806,187,964.55
3.1 Pendapatan Hibah/Grant	50,093,183,506.00	58,537,715,843.00
3.2 Dana Darurat/Emergency Fund	0.00	00.0
3.3 Dana Bagi Hasil Pajak dari Provinsi dan Pemerintah Daerah Lainnya/Tax Sharing Revenue from Provincial and Other Regional Governments	80,249,703,936.27	147,492,932,121.55
3.4 Dana Penyesuaian dan Otonomi Daerah/Regional Adjustment and Autonomy Fund	294,408,284,000.00	301,179,650,000.00
3.5 Bantuan Keuangan dari Provinsi atau Pemerintah Daerah Lainnya/Financial Assistance from Provincial or Other Regional Governments	1,887,795,078.68	14,595,890,000.00
3.6 Lainnya/Others	0.00	3,125,000,000.00
Jumlah/Total	1,916,874,000,902.32	2,276,073,357,269.90

Catatan/Note : *** Data Tidak Tersedia

Sumber :/Source : Badan Keuangan Daerah Kabupaten Lahat/Regional Finance agency Of Lahat Regency

Tabel
Table 2.4.2**Realisasi Belanja Pemerintah Kabupaten Lahat Menurut Jenis Belanja (ribu rupiah), 2016–2019**
Actual Lahat Regency Government Expenditures by Kind of Expenditures (thousand rupiahs), 2016–2019

Jenis Pendapatan Kind of Revenues	2016	2017
(1)	(2)	(3)
1. Belanja Tidak Langsung/Indirect Expenditures	972,329,086,129.00	1,023,816,070,115.16
1.1 Belanja Pegawai/Personnel Expenditures	682,942,148,910.00	633,364,264,059.00
1.2 Belanja Bunga/Interest Expenditures	0.00	0.00
1.3 Belanja Subsidi/Subsidies Expenditures	0.00	0.00
1.4 Belanja Hibah/Grant Expenditures	33,927,765,000.00	37,481,853,127.00
1.5 Belanja Bantuan Sosial/Social Aid Expenditures	795,137,000.00	602,500,000.00
1.6 Belanja Bagi Hasil/Sharing Fund Expenditure	3,774,125,000.00	659,880,000.00
1.7 Belanja Bantuan Keuangan/Financial Aids Expenditures	249,834,495,522.00	351,502,806,929.00
1.8 Belanja Tidak Terduga/Unpredicted Expenditures	1,055,414,697.00	204,766,000.16
2. Belanja Langsung/Direct Expenditures	826,424,548,612.13	737,179,533,371.05
2.1 Belanja Pegawai/Personnel Expenditures	9,055,024,799.00	14,570,349,336.00
2.2 Belanja Barang dan Jasa/Goods and Services Expenditures	443,708,165,687.13	380,614,974,574.00
2.3 Belanja Modal/Capital Expenditure	373,661,358,126.00	341,994,209,461.05
Jumlah/Total	1,798,753,634,741.13	1,760,995,603,486.21

Lanjutan Tabel/*Continued Table 2.4.2*

Jenis Pendapatan <i>Kind of Revenues</i>	2018	2019
(1)	(4)	(5)
1. Belanja Tidak Langsung/<i>Indirect Expenditures</i>	1,140,598,329,669.00	1,105,985,876,666.00
1.1 Belanja Pegawai/ <i>Personnel Expenditures</i>	625,533,525,643.00	625,732,138,548.00
1.2 Belanja Bunga/ <i>Interest Expenditures</i>	0.00	0.00
1.3 Belanja Subsidi/ <i>Subsidies Expenditures</i>	0.00	0.00
1.4 Belanja Hibah/ <i>Grant Expenditures</i>	95,697,705,323.00	43,543,395,762.00
1.5 Belanja Bantuan Sosial/ <i>Social Aid Expenditures</i>	520,500,000.00	252,150,000.00
1.6 Belanja Bagi Hasil/ <i>Sharing Fund Expenditure</i>	7,863,987,000.00	4,546,660,000.00
1.7 Belanja Bantuan Keuangan/ <i>Financial Aids Expenditures</i>	410,967,611,703.00	430,366,784,568.00
1.8 Belanja Tidak Terduga/ <i>Unpredicted Expenditures</i>	15,000,000.00	1,544,747,788.00
2. Belanja Langsung/<i>Direct Expenditures</i>	693,885,668,371.73	911,389,967,429.33
2.1 Belanja Pegawai/ <i>Personnel Expenditures</i>	14,149,199,432.00	18,906,213,117.00
2.2 Belanja Barang dan Jasa/ <i>Goods and Services Expenditures</i>	370,174,139,680.35	495,674,892,866.45
2.3 Belanja Modal/ <i>Capital Expenditure</i>	309,562,329,259.38	396,808,861,445.88
Jumlah/<i>Total</i>	1,834,483,998,040.73	2,017,375,844,095.33

Catatan/Note : *** Data Tidak Tersedia

Sumber :/Source : Badan Keuangan Daerah Kabupaten Lahat/Regional Finance agency Of Lahat Regency

03

PENDUDUK DAN KETENAGAKERJAAN
POPULATION AND EMPLOYMENT

PENDUDUK DI KABUPATEN LAHAT

431.394

JUMLAH
PENDUDUK
2019



210.846



220.548

KEPADATAN PENDUDUK



98,90

Jiwa/Km²



BADAN PUSAT STATISTIK
KABUPATEN LAHAT

PENJELASAN TEKNIS

TECHNICAL NOTES

- | | |
|---|---|
| <p>1. BPS - Penduduk Indonesia adalah semua orang yang berdomisili di wilayah teritorial Indonesia selama 6 bulan atau lebih dan atau mereka yang berdomisili kurang dari 6 bulan tetapi bertujuan menetap .</p> | <p>1. <i>BPS - The population of Indonesia are all residents of the entire territory of Indonesia who have stayed for six months or longer, and those who intended to stay more than six months even though their length of stay is less than six months.</i></p> |
| <p>2. Disdukcapil - Penduduk adalah setiap orang baik warga negara Indonesia maupun Warga Negara Asing yang bertempat tinggal di wilayah di Negara RI dan telah memenuhi ketentuan Peraturan Perundang-undangan yang berlaku.</p> | <p>2. <i>Disdukcapil - Population is any person both Indonesian citizens and Foreign Citizens who reside in the territory of the Republic of Indonesia and has complied with the provisions of the applicable Laws and Regulations.</i></p> |
| <p>3. Laju pertumbuhan penduduk adalah angka yang menunjukkan persentase penambahan penduduk dalam jangka waktu tertentu.</p> | <p>3. <i>The growth rate of population is the number that show percentage of population growth within a specified period.</i></p> |
| <p>4. Kepadatan penduduk adalah rasio Jumlah penduduk per kilometer persegi.</p> | <p>4. <i>Population density is ratio of population per square kilometer.</i></p> |
| <p>5. Rasio jenis kelamin adalah perbandingan antara penduduk laki-laki dan penduduk perempuan pada suatu wilayah dan waktu tertentu. Biasanya dinyatakan dengan Jumlah penduduk laki-laki untuk 100 penduduk perempuan.</p> | <p>5. <i>Sex ratio is the ratio of males population to females population in a given area and time, usually expressed as the number of males for every 100 females.</i></p> |
| <p>6. Distribusi penduduk adalah pola persebaran penduduk di</p> | <p>6. <i>Population distribution is the pattern of population distribution</i></p> |

suatu wilayah, baik berdasarkan batas-batas geografis maupun berdasarkan batas-batas administrasi pemerintahan.

in an area, either by geographic boundaries or by government administrative boundaries.

7 Komposisi penduduk adalah pola persebaran penduduk menurut karakteristiknya, contoh: penduduk menurut kelompok umur, penduduk menurut jenis kelamin.

7 *Population composition is the pattern of population distribution by its characteristics, example: population by age group, population by sex.*

8 Penduduk usia kerja adalah penduduk yang berumur 15 tahun ke atas.

8 *Working age population is persons of 15 years and over.*

9 Angkatan kerja adalah penduduk usia kerja (15 tahun ke atas) yang bekerja, punya pekerjaan namun sementara tidak bekerja, dan pengangguran.

9 *Labor force or economically active are persons of 15 years and over, who in the previous week were working, temporarily absent from work but having jobs, and unemployment.*

10 Bekerja adalah kegiatan ekonomi yang dilakukan oleh seseorang dengan maksud memperoleh atau membantu memperoleh pendapatan atau keuntungan dan lamanya bekerja paling sedikit 1 jam secara terus menerus dalam seminggu yang lalu (termasuk pekerja keluarga tanpa upah yang membantu dalam suatu usaha/ kegiatan ekonomi).

10 *Working is economic activity conducted by a person and intended to earn income by doing work or helping to do work at least one hour continuously during the reference week (including unpaid family worker/s for any economic activity).*

ULASAN

Penduduk memiliki peranan yang besar dalam pembangunan, selain sebagai pelaku pembangunan penduduk juga menjadi sarana pembangunan sebagai penggerak perekonomian suatu daerah. Oleh karena itu penduduk dapat dijadikan sebagai modal dasar dalam pembangunan.

Penduduk Kabupaten Lahat berdasarkan proyeksi penduduk tahun 2019 sebanyak 431.394 jiwa yang terdiri atas penduduk laki-laki dan penduduk perempuan. Dibandingkan dengan proyeksi jumlah penduduk tahun 2010, penduduk Kabupaten Lahat mengalami pertumbuhan. Sementara itu besarnya angka rasio jenis kelamin tahun 2019 penduduk laki-laki terhadap penduduk perempuan sebesar 104,60

Kepadatan penduduk di Kabupaten Lahat tahun 2019 mencapai 98.90 jiwa/km². Kepadatan Penduduk di 24 kecamatan cukup beragam dengan kepadatan penduduk tertinggi terletak di kecamatan Lahat dengan kepadatan sebesar 1,008.04 jiwa/km² dan terendah di Kecamatan Kikim Tengah sebesar 37.70 jiwa/Km².

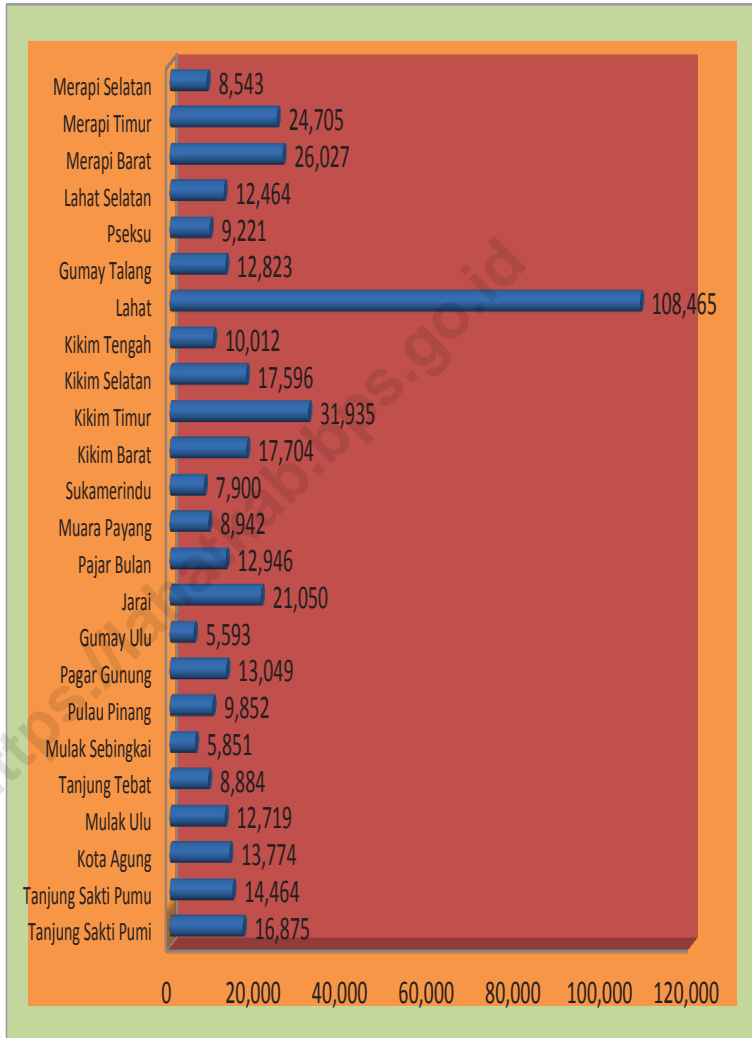
DESCRIPTION

Population has a big role in development, besides as perpetrator of development, it also becomes the development medium. Therefore, population can become fundamental basic foundation in development.

Lahat Regency's population based on population projections for 2019 were 431.394 people consisting of inhabitants of the male and female population people. This compares with a total Bireuen Population in 2010, the Population growth of Lahat Regency are increasing. While the magnitude of the sex ratio in 2019 the male population towards the female population are 104.60

Population density of Lahat Regency in 2019 reached 98,90 people/km². Population density in 24 subdistricts are quite diverse with the highest population density of subdistrict is located in the subdistrict Lahat with the number of density are 1.008,04 people/km² and the lowest in Subdistrict Kikim Tengah with 37.70 people/km².

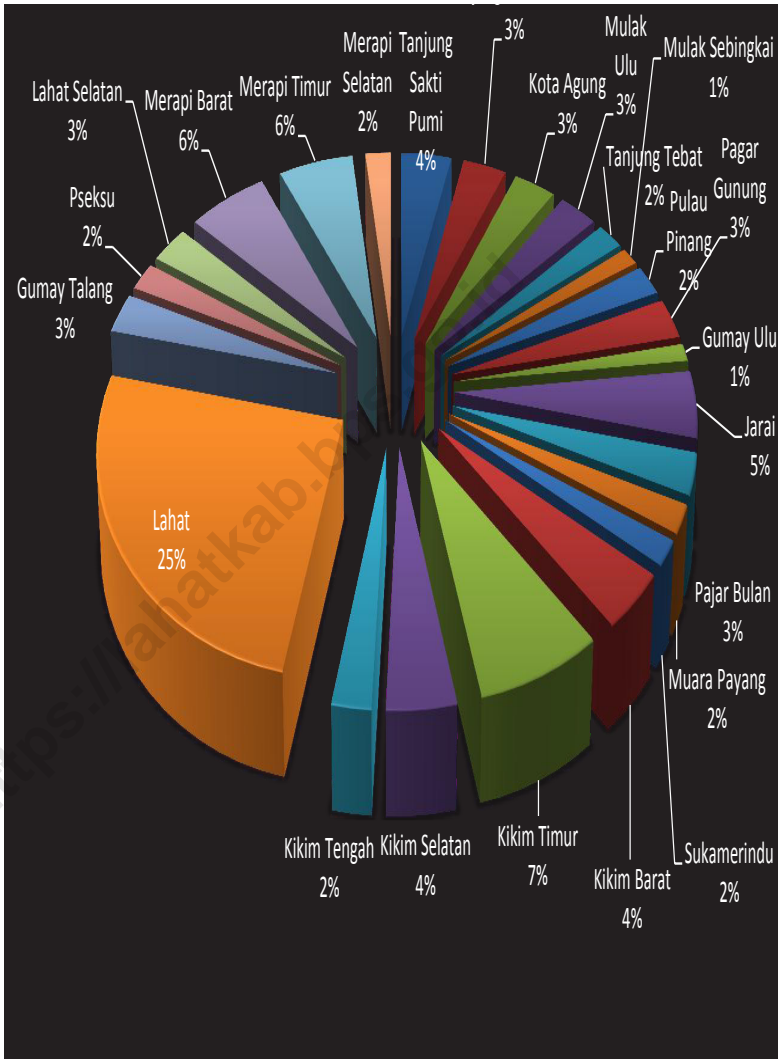
Gambar 3.1 Jumlah Penduduk menurut Kecamatan, 2019
Figures 3.1 Number of Population by district in Lahat Regency, 2019



Sumber/Source : Dinas Kependudukan dan Pencatatan Sipil Kabupaten Lahat/
 Office of Population and Civil Registration Lahat

Gambar 3.2
Figures

Persentase Penduduk menurut Kecamatan, 2019
Population Percentage by district in Lahat Regency, 2019



Sumber/Source : Dinas Kependudukan dan Pencatatan Sipil Kabupaten Lahat/
Office of Population and Civil Registration Lahat

3.1 PENDUDUK POPULATION

Tabel 3.1.1 Penduduk, Laju Pertumbuhan Penduduk per Tahun, Distribusi Persentase Penduduk, Kepadatan Penduduk, Rasio Jenis Kelamin Penduduk Menurut Kecamatan di Kabupaten Lahat, 2019
Population, Annual Population Growth Rate, Percentage Distribution of Population, Population Density, and Population Sex Ratio by Subdistrict in Lahat Regency/, 2019

Kecamatan Subdistrict	Penduduk Population	Laju Pertumbuhan Penduduk per Tahun 2018–2019 Annual Population Growth Rate (%) 2018–2019
(1)	(2)	(3)
Tanjung Sakti Pumi	16,875	0.54
Tanjung Sakti Pumu	14,464	-1.32
Kota Agung	13,774	0.62
Mulak Ulu	12,719	0.27
Tanjung Tebat	8,884	-1.30
Mulak Sebingkai	5,851	0.93
Pulau Pinang	9,852	-1.27
Pagar Gunung	13,049	-0.21
Gumay Ulu	5,593	0.34
Jarai	21,050	-1.74
Pajar Bulan	12,946	-0.05
Muara Payang	8,942	-0.38
Sukamerindu	7,900	-1.19
Kikim Barat	17,704	1.71
Kikim Timur	31,935	0.39
Kikim Selatan	17,596	1.33
Kikim Tengah	10,012	1.47
Lahat	108,465	-0.81
Gumay Talang	12,823	0.69
Lahat Selatan	9,221	0.68
Pseksu	12,464	5.45
Merapi Barat	26,027	0.89
Merapi Timur	24,705	2.31
Merapi Selatan	8,543	0.35
Kabupaten Lahat	431,394	0.19

Lanjutan Tabel/*Continued Table* 3.1.1

Kecamatan <i>Subdistrict</i>	Persentase Penduduk <i>Percentage of Total Population</i>	Kepadatan Penduduk per km ² <i>Population Density per sq.km</i>
(1)	(2)	(3)
Tanjung Sakti Pumi	3.91	62.27
Tanjung Sakti Pumu	3.35	63.00
Kota Agung	3.19	83.18
Mulak Ulu	2.95	117.30
Tanjung Tebat	2.06	107.40
Mulak Sebingkai	1.36	92.27
Pulau Pinang	2.28	88.22
Pagar Gunung	3.02	123.68
Gumay Ulu	1.30	64.28
Jarai	4.88	125.66
Pajar Bulan	3.00	88.60
Muara Payang	2.07	238.45
Sukamerindu	1.83	143.04
Kikim Barat	4.10	65.09
Kikim Timur	7.40	56.58
Kikim Selatan	4.08	140.99
Kikim Tengah	2.32	37.70
Lahat	25.14	1,008.04
Gumay Talang	2.97	51.37
Lahat Selatan	2.14	50.15
Pseksu	2.89	46.28
Merapi Barat	6.03	111.88
Merapi Timur	5.73	94.82
Merapi Selatan	1.98	42.69
Kabupaten Lahat	100.00	98.90

Sumber/*Source*: Dinas Kependudukan dan Pencatatan Sipil Kabupaten Lahat/
Office of Population and Civil Registration Lahat

Lanjutan Tabel/Continued Table 3.1.1

Kecamatan Subdistrict	Rasio Jenis Kelamin Population Sex Ratio
(1)	(2)
Tanjung Sakti Pumi	105.77
Tanjung Sakti Pumu	107.58
Kota Agung	109.08
Mulak Ulu	104.16
Tanjung Tebat	104.70
Mulak Sebingkai	108.96
Pulau Pinang	104.36
Pagar Gunung	106.50
Gumay Ulu	112.10
Jarai	105.09
Pajar Bulan	108.50
Muara Payang	110.20
Sukamerindu	106.64
Kikim Barat	104.08
Kikim Timur	105.04
Kikim Selatan	104.25
Kikim Tengah	102.26
Lahat	101.46
Gumay Talang	106.22
Lahat Selatan	107.12
Pseksu	105.10
Merapi Barat	104.68
Merapi Timur	104.31
Merapi Selatan	104.23
Kabupaten Lahat	104.60

Catatan/Note: ¹ Data dari Hasil Proyeksi Penduduk Indonesia 2010–2035 (Pertengahan tahun/Juni)/Data from the result of Indonesia Population Projection 2010–2035 (mid year/June)

Sumber/Source: Dinas Kependudukan dan Pencatatan Sipil Kabupaten/Kota/Population and Civil Registration Agency
.....

**3.2 KETENAGAKERJAAN
EMPLOYMENT**

Tabel 3.2.1 Jumlah Penduduk Berumur 15 Tahun Keatas Menurut Jenis Kegiatan Selama Seminggu yang Lalu dan Jenis Kelamin di Kabupaten Lahat, 2019
Population Aged 15 Years and Over by Type of Activity During The Previous Week and Sex in Lahat Regency, 2019

Kegiatan Utama <i>Main Activity</i>	Jenis Kelamin/Sex		Jumlah <i>Total</i>
	Laki-Laki <i>Male</i>	Perempuan <i>Female</i>	
(1)	(2)	(3)	(4)
Angkatan Kerja <i>Economically Active</i>			
Bekerja/ <i>Working</i>	125.118	79.011	204.129
Pengangguran Terbuka <i>Unemployment</i>	5.146	2.558	7.704
Bukan Angkatan Kerja <i>Economically Inactive</i>			
Sekolah/ <i>Attending School</i>	10.555	11.212	21.767
Mengurus Rumah Tangga <i>Housekeeping</i>	3.848	48.741	52.589
Lainnya/ <i>Others</i>	6.788	4.055	10.843
Jumlah/Total	151.455	145.577	297.032

Catatan/Note:

Sumber/Source: BPS, Survei Angkatan Kerja Nasional (Sakernas) Agustus/BPS-Statistics Indonesia, August National Labor Force Survey

Tabel
Table 3.2.2

Penduduk Berumur 15 Tahun ke Atas Menurut Pendidikan Tertinggi yang Ditamatkan dan Jenis Kegiatan Selama Seminggu yang Lalu di Kabupaten Laha, 2019
Population 15 Years of Age and Over by Educational Attainment and Type of Activity During the Previous Week in Lahat Regency, 2019

Pendidikan Tertinggi yang Ditamatkan ¹ <i>Educational Attainment¹</i>	Angkatan Kerja/ <i>Economically Active</i>			Persentase Bekerja terhadap Angkatan Kerja <i>Percentage of Working to Economically Active</i>
	Bekerja <i>Working</i>	Pengangguran ² <i>Unemployment²</i>	Jumlah Angkatan Kerja <i>Total of Economically Active</i>	
(1)	(2)	(3)	(4)	(5)
0	83.465	1.657	85.122	98.0533822
1	36.823	773	37.596	97.94393021
2	63.156	4.812	67.968	92.92019774
3	20.685	462	21.147	97.81529295
Jumlah/Total	204.129	7.704	211.833	386.7328031

Lanjutan Tabel/*Continued Table 3.2.2*

Pendidikan Tertinggi yang Ditamatkan¹ <i>Educational Attainment¹</i>	Bukan Angkatan Kerja <i>Not Economically Active</i>	Jumlah Total	Persentase Angkatan Kerja terhadap Penduduk Usia Kerja <i>Percentage of Economically Active to Working Age Population</i>
(1)	(6)	(7)	(8)
0	31.604	116.726	72.9246269
1	25.300	62.896	59.77486645
2	24.456	92.424	73.53934043
3	3.839	24.986	84.63539582
Jumlah/Total	85199	297032	290.8742296

Catatan/Note: ¹ 0. ≤ Sekolah Dasar (SD)/≤ *Primary School*
 1. Sekolah Menengah Pertama/*Junior High School*
 2. Sekolah Menengah Atas/*Senior High School*
 3. Perguruan Tinggi/*Collage*
² 1. Mencari pekerjaan/*Looking for work*
 2. Mempersiapkan usaha/*Establishing a new business/firm*
 3. Merasa tidak mungkin mendapat pekerjaan/*Hopeless of job*
 4. Sudah punya pekerjaan tetapi belum mulai bekerja/*Have a job in future start*

Sumber/Source: BPS, Survei Angkatan Kerja Nasional (Sakernas) Agustus/BPS-Statistics Indonesia, August National Labor Force Survey

Tabel
Table 3.2.3**Penduduk Berumur 15 Tahun Ke Atas yang Bekerja Selama Seminggu yang Lalu Menurut Status Pekerjaan Utama dan Jenis Kelamin di Kabupaten Lahat, 2019**
Population 15 Years of Age and Over who Worked During The Previous Week by Main Employment Status and Sex in Laha Regency, 2019

Status Pekerjaan Utama Main Employment Status	Laki-Laki Male	Perempuan Female	Jumlah Total
(1)	(2)	(3)	(4)
Berusaha sendiri <i>Own account worker</i>	29.357	12.775	42.132
Berusaha dibantu buruh tidak tetap/buruh tidak dibayar <i>Employer assisted by temporary worker/unpaid worker</i>	33.369	6.421	39.790
Berusaha dibantu buruh tetap/buruh dibayar <i>Employer assisted by permanent worker/paid worker</i>	2.956	892	3.848
Buruh/Karyawan/Pegawai/ <i>Employee</i>	36.628	22.453	59.081
Pekerja bebas <i>Casual worker</i>	11.747	3.238	14.985
Pekerja keluarga/tak dibayar <i>Family worker/unpaid worker</i>	11.061	33.232	44.293
Jumlah/Total	125.118	79.011	204.129

Catatan/Note: ...

Sumber/Source: BPS, Survei Angkatan Kerja Nasional (Sakernas) Agustus/BPS-Statistics Indonesia, August National Labor Force Survey

04

SOSIAL DAN KESEJAHTERAAN RAKYAT
SOCIAL AND WELFARE

JUMLAH SEKOLAH DI KABUPATEN LAHAT
TAHUN 2019



SD



299 Sekolah

SMP



74 Sekolah

SMA



38 Sekolah

SMK



11 Sekolah



JUMLAH DOKTER DI
KABUPATEN LAHAT
TAHUN 2019

26 *orang*



BADAN PUSAT STATISTIK
KABUPATEN LAHAT

PENJELASAN TEKNIS

1. Data Podes merupakan satu-satunya sumber data kewilayahan yang muatannya beragam dan memberi gambaran tentang situasi pembangunan suatu wilayah (regional). Ini berbeda dengan data dari hasil pendekatan rumah tangga yang lebih menekankan pada dimensi aktivitas sektoral. Keduanya sama penting dan menjadi kekayaan BPS.
2. Pencacahan Podes dilakukan secara sensus terhadap seluruh wilayah administrasi pemerintahan terendah setingkat desa (yaitu desa, kelurahan, nagari, Unit Permukiman Transmigrasi (UPT)) yang masih dibina oleh kementerian terkait.
3. Jalur Pendidikan di Indonesia terdiri atas 1) pendidikan formal, 2) pendidikan nonformal, dan 3) pendidikan informal yang ketiganya dapat saling melengkapi dan memperkaya (Undang-Undang No. 20 Tahun 2014 tentang Sistem Pendidikan Nasional).
4. Jenjang Pendidikan Formal terdiri atas pendidikan dasar, pendidikan menengah, dan pendidikan tinggi. Jenis pendidikan yang diajarkan mencakup pendidikan umum, kejuruan, akademik,

TECHNICAL NOTES

1. *Podes data is the only one Source of spatial data consisting of various information and providing a picture of development progress in a region. The Podes data are different from data resulted from household surveys focusing on the dimension of sectoral activities. Both kind of data are important and become the trade mark of BPS on the data richness aspect.*
2. *Podes enumeration is implemented as a census of the lowest governmental administrative region equivalent to village (i.e. village, sub-district, nagari, and Transmigration Settlement Unit which is still fostered by the relevant ministries).*
3. *The Education System in Indonesia consists of 1) a formal education, 2) non-formal education, and 3) informaleducation that all three can be complementary and enriching (Law No. 20 Year 2014 about The National Education System).*
4. *The Formal Education Level consists of primary education, secondary education, and high education. The kind of education that taught consists of general education, vocational, academic, professional,*

1. profesi, vokasi, keagamaan, dan khusus.
 - a. Pendidikan Dasar berbentuk Sekolah Dasar (SD) dan Madrasah Ibtidaiyah (MI) atau bentuk lain yang sederajat serta Sekolah Menengah Pertama (SMP) dan Madrasah Tsanawiyah (MTs), atau bentuk lain yang sederajat.
 - b. Pendidikan Menengah berbentuk Sekolah Menengah Atas (SMA), Madrasah Aliyah (MA), Sekolah Menengah Kejuruan (SMK), dan Madrasah Aliyah Kejuruan (MAK), atau bentuk lain yang sederajat.
 - c. Pendidikan Tinggi merupakan jenjang pendidikan setelah pendidikan menengah yang mencakup program pendidikan diploma, sarjana, magister, spesialis, dan doktor yang diselenggarakan oleh perguruan tinggi. Perguruan tinggi dapat berbentuk akademi, politeknik, sekolah tinggi, institut, atau universitas.
 5. Keluhan kesehatan adalah keadaan seseorang yang mengalami gangguan kesehatan atau kejiwaan, baik karena penyakit akut, penyakit kronis, kecelakaan, kriminal, atau hal lain.
1. *religious, and specific education.*
 - a. *The Primary Education consists of Elementary School and Islamic Elementary School or other equivalent forms and Junior High School and MTs, or other equivalent forms.*
 - b. *The Secondary Education consists of the senior high school, MA, Vocational School, and Vocational Madrasah Aliyah, or other equivalent forms.*
 - c. *The High Education consists of the education level after the secondary education that consists of diplomas, bachelor, master, specialist, and doctoral degrees that are held by the college. The colleges can be academy, polytechnic, high school, institute, or university.*
 5. *Health complaint is a condition where a person has health or mental problems because of acute illness, chronically illness, accident, crimes, or others.*

ULASAN**DESCRIPTION**

Pendidikan merupakan sarana mutlak dalam meningkatkan Sumber Daya Manusia (SDM) yang bermutu. Sumber Daya Manusia yang bermutu sangat dibutuhkan dalam pelaksanaan pembangunan yang bertujuan untuk meningkatkan kesejahteraan masyarakat. Oleh karena itu pendidikan harus dilengkapi dengan sarana dan prasarana yang memadai agar dapat mencapai tujuannya dengan baik.

Education is the absolute medium in improving qualified Human Resource (SDM). Qualified human resource is required in conducting development which aims to increase society prosperity. Therefore, education must be provided with compatible facilities in order to reach the goal well.

Total Sekolah Dasar (SD) sederajat di Kabupaten Lahat di tahun 2018/2019 posisi semester ganjil terdiri dari 299 sekolah, dengan jumlah guru sebanyak 4.127 dan Jumlah murid sebanyak 43.610 orang.

The number of Elementary School (SD) in Lahat Regency in 2018/2019 in odd semesters consists of 299 schools, with 4.127 Teachers and 43.610 students.

Total Sekolah Menengah Pertama (SMP) sederajat di Kabupaten Lahat terdiri dari 74 sekolah, dengan 1.512 Guru dan jumlah murid sebanyak 18.208 orang.

The number of Junior High School (SMP) in Lahat Regency consists of 74 schools with 1.512 Teachers and 18.208 students.

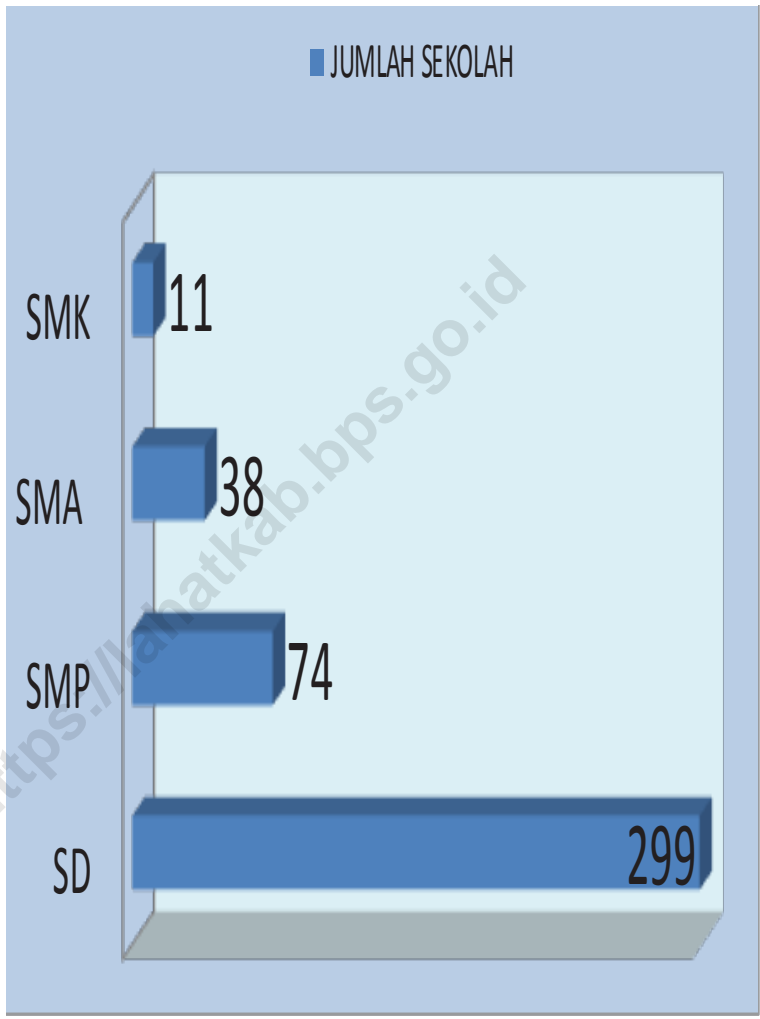
Total Sekolah Menengah Atas (SMA) sederajat di Kabupaten Lahat terdiri dari 38 sekolah, dengan 1.083 guru dan 13.068 siswa.

The number of Senior High School (SHS) in Lahat Regency consists of 38 schools with 1.083 teachers and 13.068 students.

Total Sekolah Menengah Kejuruan (SMK) sederajat di Kabupaten Lahat terdiri dari 11 sekolah, dengan 470 guru dan 5.440 Siswa.

The number of Vocational High School (VHS) in Lahat Regency consists of 11 Schools with 470 teachers and 5.440 students.

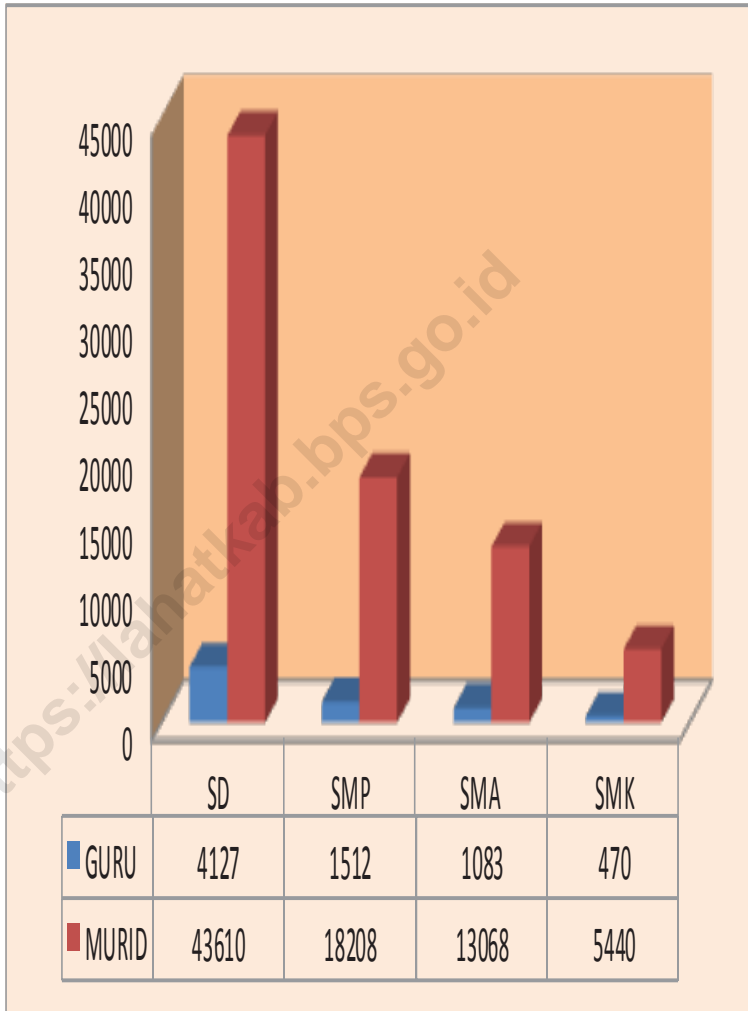
Gambar 4.1 Jumlah Sekolah di Kabupaten Lahat tahun ,2018/ 2019
Figures Number of Schools in Lahat Regency, 2018/2019



Sumber/Source : Dinas Pendidikan Kabupaten Lahat/Education Services in Lahat Regency

Gambar 4.2
Figures

Jumlah Guru dan Murid di Kabupaten Lahat, 2018/2019
Number of Teachers and Students in Lahat, 2018/2019



Sumber/Source : Dinas Pendidikan Kabupaten Lahat/Education Services in Lahat Regency

4.1 PENDIDIKAN EDUCATION

Tabel
Table 4.1.1

Jumlah Sekolah, Guru, dan Murid Taman Kanak-Kanak (TK) di Bawah Kementerian Pendidikan dan Kebudayaan Menurut Kecamatan di Kabupaten Lahat, 2018/2019 dan 2019/2020
Number of Schools, Teachers, and Pupils in Kindergarten Under The Ministry of Education and Culture by Subdistrict in Lahat Regency, 2018/2019 dan 2019/2020

Kecamatan Subdistrict	Sekolah/Schools					
	Negeri/Public		Swasta/Private		Jumlah/Total	
	2018/2019	2019/2020	2018/2019	2019/2020	2018/2019	2019/2020
(1)	(2)	(3)	(4)	(5)	(6)	(7)
Tanjung Sakti Pumi	–	...	20	2	20	2
Tanjung Sakti Pumu	–	...	14	4	14	4
Kota Agung	–	...	28	5	28	5
Mulak Ulu	1	1	21	8	22	9
Tanjung Tebat	–	...	16	3	16	3
Mulak Sebingkai	–	...	9	...	9	...
Pulau Pinang	–	...	12	9	12	9
Pagar Gunung	–	...	19	7	19	7
Gumay Ulu	–	...	9	3	9	3
Jarai	–	...	22	7	22	7
Pajar Bulan	–	...	20	3	20	3
Muara Payang	–	...	8	4	8	4
Sukamerindu	–	...	10	1	10	1
Kikim Barat	–	...	22	6	22	6
Kikim Timur	–	...	37	17	37	17
Kikim Selatan	–	...	21	11	21	11
Kikim Tengah	–	...	12	7	12	7
Lahat	1	1	67	52	68	53
Gumay Talang	–	...	18	8	18	8
Pseksu	–	...	8	9	8	9
Lahat Selatan	–	...	13	...	13	...
Merapi Barat	–	...	19	9	19	9
Merapi Timur	–	...	17	8	17	8
Merapi Selatan	1	1	9	3	10	4
Kabupaten Lahat	3	3	451	186	454	189

Lanjutan Tabel/Continued Table 4.1.1

Kecamatan Subdistrict	Guru/Teachers					
	Negeri/Public		Swasta/Private		Jumlah/Total	
	2018/2019	2019/2020	2018/2019	2019/2020	2018/2019	2019/2020
(1)	(2)	(3)	(4)	(5)	(6)	(7)
Tanjung Sakti Pumi	–	...	39	6	39	6
Tanjung Sakti Pumu	–	...	41	7	41	7
Kota Agung	–	...	105	11	105	11
Mulak Ulu	6	7	69	37	75	44
Tanjung Tebat	–	...	45	8	45	8
Mulak Sebingkai	–	...	29	...	29	...
Pulau Pinang	–	...	37	29	37	29
Pagar Gunung	–	...	43	24	43	24
Gumay Ulu	–	...	27	10	27	10
Jarai	–	...	63	29	63	29
Pajar Bulan	–	...	46	9	46	9
Muara Payang	–	...	19	16	19	16
Sukamerindu	–	...	23	...	23	...
Kikim Barat	–	...	61	16	61	16
Kikim Timur	–	...	101	55	101	55
Kikim Selatan	–	...	55	31	55	31
Kikim Tengah	–	...	30	21	30	21
Lahat	10	13	242	249	252	262
Gumay Talang	–	...	58	31	58	31
Pseksu	–	...	14	28	14	28
Lahat Selatan	–	...	32	...	32	...
Merapi Barat	–	...	78	45	78	45
Merapi Timur	–	...	70	31	70	31
Merapi Selatan	8	9	10	9	18	18
Kabupaten Lahat	24	29	1 337	702	1 361	731

Lanjutan Tabel/*Continued Table* 4.1.1

Kecamatan Subdistrict	Murid/Pupils					
	Negeri/Public		Swasta/Private		Jumlah/Total	
	2018/2019	2019/2020	2018/2019	2019/2020	2018/2019	2019/2020
(1)	(2)	(3)	(4)	(5)	(6)	(7)
Tanjung Sakti Pumi	–	...	348	73	348	73
Tanjung Sakti Pumu	–	...	334	79	334	79
Kota Agung	–	...	519	85	519	85
Mulak Ulu	28	28	391	181	419	209
Tanjung Tebat	–	...	278	69	278	69
Mulak Sebingkai	–	...	160	...	160	...
Pulau Pinang	–	...	185	134	185	134
Pagar Gunung	–	...	308	141	308	141
Gumay Ulu	–	...	193	66	193	66
Jarai	–	...	588	328	588	328
Pajar Bulan	–	...	359	71	359	71
Muara Payang	–	...	114	77	114	77
Sukamerindu	–	...	170	12	170	12
Kikim Barat	–	...	361	98	361	98
Kikim Timur	–	...	740	408	740	408
Kikim Selatan	–	...	426	223	426	223
Kikim Tengah	–	...	270	203	270	203
Lahat	128	128	2 291	2 007	2 419	2 135
Gumay Talang	–	...	359	177	359	177
Pseksu	–	...	93	227	93	227
Lahat Selatan	–	...	291	...	291	...
Merapi Barat	–	...	634	389	634	389
Merapi Timur	–	...	407	216	407	216
Merapi Selatan	52	52	103	93	155	145
Kabupaten Lahat	208	208	9 922	5 357	10 130	5 565

Catatan/Note: ¹ Jumlah guru termasuk kepala sekolah dan guru/*The total of teachers including headmaster and teacher*
 Sumber/Source: Kementerian Pendidikan dan Kebudayaan, Data Semester Ganjil Data SImdasi BPS Kabupaten Lahat
 /*Ministry of Educations and Culture, Odd Semester Data*

Tabel
Table 4.1.2

**Jumlah Sekolah, Guru, dan Murid Raudatul Athfal (RA)
di Bawah Kementerian Agama Menurut Kecamatan di
Kabupaten Lahat, 2018/2019 dan 2019/2020**
*Number of Schools, Teachers, and Pupils in Raudatul Athfal
(RA) Under The Ministry of Religious Affairs by Subdistrict in
Lahat Regency, 2018/2019 dan 2019/2020*

Kecamatan Subdistrict	Raudatul Athfal (RA) / Raudatul Athfal (RA)					
	Sekolah/Schools		Guru/Teachers		Murid/ Pupils	
	2018/2019	2019/2020	2018/2019	2019/2020	2018/2019	2019/2020
(1)	(2)	(3)	(4)	(5)	(6)	(7)
Tanjung Sakti Pumi	...	1	...	5	...	91
Tanjung Sakti Pumu	...	-	...	-	...	-
Kota Agung	...	-	...	-	...	-
Mulak Ulu	...	-	...	-	...	-
Tanjung Tebat	...	-	...	-	...	-
Mulak Sebingkai	...	-	...	-	...	-
Pulau Pinang	...	-	...	-	...	-
Pagar Gunung	...	1	...	2	...	16
Gumay Ulu	...	-	...	-	...	-
Jarai	...	-	...	-	...	-
Pajar Bulan	...	-	...	-	...	-
Muara Payang	...	1	...	2	...	88
Sukamerindu	...	-	...	-	...	-
Kikim Barat	...	3	...	13	...	52
Kikim Timur	...	3	...	15	...	106
Kikim Selatan	...	1	...	2	...	10
Kikim Tengah	...	-	...	-	...	-
Lahat	...	3	...	20	...	263
Gumay Talang	...	2	...	7	...	48
Lahat Selatan	...	-	...	-	...	-
Pseksu	...	-	...	-	...	-
Merapi Barat	...	1	...	6	...	21
Merapi Timur	...	-	...	-	...	-
Merapi Selatan	...	-	...	-	...	-
Kabupaten Lahat	...	16	...	72	...	695

Catatan/Note: Seluruh Raudatul Athfal (RA) berstatus swasta/ All Raudatul Athfal (RA) are private
Sumber/ Source 2018/2019 - Kementerian Agama, EMIS, data semester genap laporan sampai dengan 30 Juni 2019/ Ministry of Religious Affairs, EMIS, even semester report data up to 30th June 2019
2019/2020 - Kementerian Agama, EMIS, data semester ganjillaporan sampai dengan 15 Maret 2020/ Ministry of Religious Affairs, EMIS, odd semester report data up to March 15th, 2020

Tabel
Table 4.1.3

Jumlah Sekolah, Guru, dan Murid Sekolah Dasar (SD) di Bawah Kementerian Pendidikan dan Kebudayaan Menurut Kecamatan di Kabupaten Lahat, 2018/2019 dan 2019/2020
Number of Schools, Teachers, and Pupils in Primary Schools Under The Ministry of Education and Culture by Subdistrict in Lahat Regency, 2018/2019 dan 2019/2020

Kecamatan Subdistrict	Sekolah/Schools					
	Negeri/Public		Swasta/Private		Jumlah/Total	
	2018/2019	2019/2020	2018/2019	2019/2020	2018/2019	2019/2020
(1)	(2)	(3)	(4)	(5)	(6)	(7)
Tanjung Sakti Pumi	12	12	3	3	15	15
Tanjung Sakti Pumu	12	12	1	1	13	13
Kota Agung	13	13	-	-	13	13
Mulak Ulu	15	15	1	1	16	16
Tanjung Tebat	11	11	-	-	11	11
Mulak Sebingkai	-	-	-	-	-	-
Pulau Pinang	13	13	-	-	13	13
Pagar Gunung	15	15	-	-	15	15
Gumay Ulu	7	7	-	-	7	7
Jarai	10	10	2	2	12	12
Pajar Bulan	13	13	-	-	13	13
Muara Payang	7	7	-	-	7	7
Sukamerindu	6	6	-	-	6	6
Kikim Barat	16	16	-	-	16	16
Kikim Timur	27	27	2	2	29	29
Kikim Selatan	14	14	-	-	14	14
Kikim Tengah	6	6	-	-	6	6
Lahat	36	36	9	9	45	45
Gumay Talang	6	6	-	-	6	6
Pseksu	9	9	-	-	9	9
Lahat Selatan	-	-	-	-	-	-
Merapi Barat	12	12	-	-	12	12
Merapi Timur	16	16	-	-	16	16
Merapi Selatan	5	5	-	-	5	5
Kabupaten Lahat	281	281	18	18	299	299

Lanjutan Tabel/*Continued Table* 4.1.3

Kecamatan Subdistrict	Guru/ Teachers					
	Negeri/Public		Swasta/Private		Jumlah/Total	
	2018/2019	2019/2020	2018/2019	2019/2020	2018/2019	2019/2020
(1)	(2)	(3)	(4)	(5)	(6)	(7)
Tanjung Sakti Pumi	139	141	24	34	163	175
Tanjung Sakti Pumu	153	161	8	7	161	168
Kota Agung	184	189	-	-	184	189
Mulak Ulu	179	185	3	4	182	189
Tanjung Tebat	128	127	-	-	128	127
Mulak Sebingkai	-	-	-	-	-	-
Pulau Pinang	176	168	-	-	176	168
Pagar Gunung	255	237	-	-	255	237
Gumay Ulu	87	89	-	-	87	89
Jarai	163	166	24	32	187	198
Pajar Bulan	160	165	-	-	160	165
Muara Payang	68	71	-	-	68	71
Sukamerindu	82	78	-	-	82	78
Kikim Barat	158	166	-	-	158	166
Kikim Timur	304	321	14	14	318	335
Kikim Selatan	152	155	-	-	152	155
Kikim Tengah	61	65	-	-	61	65
Lahat	710	709	112	126	822	835
Gumay Talang	130	124	-	-	130	124
Pseksu	127	125	-	-	127	125
Lahat Selatan	-	-	-	-	-	-
Merapi Barat	245	228	-	-	245	228
Merapi Timur	207	215	-	-	207	215
Merapi Selatan	74	74	-	-	74	74
Kabupaten Lahat	3 942	3 959	185	217	4 127	4 176

Lanjutan Tabel/Continued Table 4.1.3

Kecamatan Subdistrict	Murid/Pupils					
	Negeri/Public		Swasta/Private		Jumlah/Total	
	2018/2019	2019/2020	2018/2019	2019/2020	2018/2019	2019/2020
(1)	(2)	(3)	(4)	(5)	(6)	(7)
Tanjung Sakti Pumi	1 056	1 000	522	549	1 578	1 549
Tanjung Sakti Pumu	1 391	1 375	84	75	1 475	1 450
Kota Agung	1 458	1 468	-	-	1 458	1 468
Mulak Ulu	1 945	1 852	54	55	1 999	1 907
Tanjung Tebat	868	894	-	-	868	894
Mulak Sebingkai	-	-	-	-	-	-
Pulau Pinang	1 272	1 217	-	-	1 272	1 217
Pagar Gunung	1 122	1 059	-	-	1 122	1 059
Gumay Ulu	621	595	-	-	621	595
Jarai	1 576	1 522	586	595	2 162	2 117
Pajar Bulan	1 137	1 123	-	-	1 137	1 123
Muara Payang	591	560	-	-	591	560
Sukamerindu	625	599	-	-	625	599
Kikim Barat	1 694	1 684	-	-	1 694	1 684
Kikim Timur	3 202	3 210	179	200	3 381	3 410
Kikim Selatan	2 033	1 932	-	-	2 033	1 932
Kikim Tengah	1 110	1 094	-	-	1 110	1 094
Lahat	10 173	9 997	2 229	2 365	12 402	12 362
Gumay Talang	1 272	1 215	-	-	1 272	1 215
Pseksu	1 023	1 033	-	-	1 023	1 033
Lahat Selatan	-	-	-	-	-	-
Merapi Barat	2 427	2 487	-	-	2 427	2 487
Merapi Timur	2 465	2 497	-	-	2 465	2 497
Merapi Selatan	895	900	-	-	895	900
Kabupaten Lahat	39 956	39 313	3 654	3 839	43 610	43 152

Catatan/Note: ¹ Jumlah guru termasuk kepala sekolah dan guru/The total of teachers including headmaster and teacher
 Sumber/Source: Kementerian Pendidikan dan Kebudayaan, Sistem Data Pokok Pendidikan, data semester ganjil/ Ministry of
 Educations and Culture, Basic Education Data System, odd semester

Tabel
Table 4.1.4**Jumlah Sekolah, Guru, dan Murid Madrasah Ibtidaiyah (MI) di Bawah Kementerian Agama Menurut Kecamatan Menurut Kecamatan di Kabupaten Lahat, 2018/2019 dan 2019/2020****Number of Schools, Teachers, and Pupils in Madrasah Ibtidaiyah (MI) Under The Ministry of Religious Affairs by Subdistrict in Lahat Regency, 2018/2019 dan 2019/2020**

Kecamatan Subdistrict	Sekolah/Schools		Guru/Teachers		Murid/ Pupils	
	2018/2019	2019/2020	2018/2019	2019/2020	2018/2019	2019/2020
(1)	(2)	(3)	(4)	(5)	(6)	(7)
Tanjung Sakti Pumi	...	-	...	-	...	-
Tanjung Sakti Pumu	...	-	...	-	...	-
Kota Agung	...	-	...	-	...	-
Mulak Ulu	...	1	...	13	...	70
Tanjung Tebat	...	4	...	56	...	611
Mulak Sebingkai	...	-	...	-	...	-
Pulau Pinang	...	-	...	-	...	-
Pagar Gunung	...	1	...	17	...	178
Gumay Ulu	...	-	...	-	...	-
Jarai	...	-	...	-	...	-
Pajar Bulan	...	-	...	-	...	-
Muara Payang	...	1	...	36	...	342
Sukamerindu	...	-	...	-	...	-
Kikim Barat	...	3	...	42	...	365
Kikim Timur	...	2	...	21	...	157
Kikim Selatan	...	1	...	10	...	40
Kikim Tengah	...	1	...	2	...	95
Lahat	...	5	...	86	...	972
Gumay Talang	...	-	...	-	...	-
Lahat Selatan	...	-	...	-	...	-
Pseksu	...	-	...	-	...	-
Merapi Barat	...	1	...	15	...	220
Merapi Timur	...	-	...	-	...	-
Merapi Selatan	...	-	...	-	...	-
Kabupaten Lahat	...	20	...	298	...	3 050

Sumber/ Source 2018/2019 - Kementerian Agama, EMIS, data semester genap laporan sampai dengan 30 Juni 2019/ Ministry of Religious Affairs, EMIS, data semester ganjil laporan sampai dengan 15 Maret 2020/ Ministry of Religious Affairs, EMIS, odd semester report data up to March 15th, 2020

Tabel
Table 4.1.5

Jumlah Sekolah, Guru, dan Murid Sekolah Menengah Pertama (SMP) di Bawah Kementerian Pendidikan dan Kebudayaan Menurut Kecamatan di Kabupaten Lahat, 2018/2019 dan 2019/2020
Number of Schools, Teachers, and Pupils in Junior High Schools Under The Ministry of Education and Culture by Subdistrict in Lahat Regency, 2018/2019 dan 2019/2020

Kecamatan Subdistrict	Sekolah/Schools					
	Negeri/Public		Swasta/Private		Jumlah/Total	
	2018/2019	2019/2020	2018/2019	2019/2020	2018/2019	2019/2020
(1)	(2)	(3)	(4)	(5)	(6)	(7)
Tanjung Sakti Pumi	4	4	1	1	5	5
Tanjung Sakti Pumu	2	2	1	1	3	3
Kota Agung	4	4	-	-	4	4
Mulak Ulu	4	4	-	-	4	4
Tanjung Tebat	2	2	-	-	2	2
Mulak Sebingkai	-	-	-	-	-	-
Pulau Pinang	2	2	-	-	2	2
Pagar Gunung	2	2	-	-	2	2
Gumay Ulu	2	2	-	-	2	2
Jarai	1	1	1	1	2	2
Pajar Bulan	1	1	-	-	1	1
Muara Payang	1	1	-	-	1	1
Sukamerindu	1	1	-	-	1	1
Kikim Barat	3	3	2	2	5	5
Kikim Timur	6	6	1	1	7	7
Kikim Selatan	4	4	-	-	4	4
Kikim Tengah	2	2	-	-	2	2
Lahat	10	10	7	7	17	17
Gumay Talang	1	1	-	-	1	1
Pseksu	3	3	-	-	3	3
Lahat Selatan	-	-	-	-	-	-
Merapi Barat	3	3	-	-	3	3
Merapi Timur	2	2	-	-	2	2
Merapi Selatan	1	1	-	-	1	1
Kabupaten Lahat	61	61	13	13	74	74

Lanjutan Tabel/*Continued Table* 4.1.5

Kecamatan Subdistrict	Guru/Teachers					
	Negeri/Public		Swasta/Private		Jumlah/Total	
	2018/2019	2019/2020	2018/2019	2019/2020	2018/2019	2019/2020
(1)	(2)	(3)	(4)	(5)	(6)	(7)
Tanjung Sakti Pumi	81	77	12	11	93	88
Tanjung Sakti Pumu	59	59	6	7	65	66
Kota Agung	61	58	-	-	61	58
Mulak Ulu	75	76	-	-	75	76
Tanjung Tebat	42	43	-	-	42	43
Mulak Sebingkai	-	-	-	-	-	-
Pulau Pinang	67	63	-	-	67	63
Pagar Gunung	44	44	-	-	44	44
Gumay Ulu	29	31	-	-	29	31
Jarai	45	45	14	15	59	60
Pajar Bulan	42	33	-	-	42	33
Muara Payang	28	28	-	-	28	28
Sukamerindu	30	28	-	-	30	28
Kikim Barat	39	38	14	17	53	55
Kikim Timur	90	91	-	4	90	95
Kikim Selatan	58	66	-	-	58	66
Kikim Tengah	33	38	-	-	33	38
Lahat	348	355	65	69	413	424
Gumay Talang	34	34	-	-	34	34
Pseksu	40	41	-	-	40	41
Lahat Selatan	-	-	-	-	-	-
Merapi Barat	80	76	-	-	80	76
Merapi Timur	43	44	-	-	43	44
Merapi Selatan	33	34	-	-	33	34
Kabupaten Lahat	1 401	1 402	111	123	1 512	1 525

Lanjutan Tabel/Continued Table 4.1.5

Kecamatan Subdistrict	Murid/Pupils					
	Negeri/Public		Swasta/Private		Jumlah/Total	
	2018/2019	2019/2020	2018/2019	2019/2020	2018/2019	2019/2020
(1)	(2)	(3)	(4)	(5)	(6)	(7)
Tanjung Sakti Pumi	394	440	253	245	647	685
Tanjung Sakti Pumu	574	568	116	115	690	683
Kota Agung	447	376	-	-	447	376
Mulak Ulu	892	891	-	-	892	891
Tanjung Tebat	336	352	-	-	336	352
Mulak Sebingkai	-	-	-	-	-	-
Pulau Pinang	478	466	-	-	478	466
Pagar Gunung	527	513	-	-	527	513
Gumay Ulu	233	243	-	-	233	243
Jarai	807	726	445	449	1 252	1 175
Pajar Bulan	440	422	-	-	440	422
Muara Payang	153	136	-	-	153	136
Sukamerindu	317	283	-	-	317	283
Kikim Barat	344	344	72	90	416	434
Kikim Timur	1 160	1 106	64	58	1 224	1 164
Kikim Selatan	803	823	-	-	803	823
Kikim Tengah	551	501	-	-	551	501
Lahat	4 852	4 935	1 039	1 146	5 891	6 081
Gumay Talang	467	470	-	-	467	470
Pseksu	401	382	-	-	401	382
Lahat Selatan	-	-	-	-	-	-
Merapi Barat	1 046	1 029	-	-	1 046	1 029
Merapi Timur	580	560	-	-	580	560
Merapi Selatan	417	408	-	-	417	408
Kabupaten Lahat	16 219	15 974	1 989	2 103	18 208	18 077

Catatan/Note: ¹ Jumlah guru termasuk kepala sekolah dan guru/The total of teachers including headmaster and teacher
 Sumber/Source: Kementerian Pendidikan dan Kebudayaan, Sistem Data Pokok Pendidikan, data semester ganjil/ Ministry of
 Educations and Culture, Basic Education Data System, odd semester

Tabel
Table 4.1.6**Jumlah Sekolah, Guru, dan Murid Madrasah Tsanawiyah (MTs) di Bawah Kementerian Agama Menurut Kecamatan di Kabupaten Lahat, 2018/2019 dan 2019/2020**
Number of Schools, Teachers, and Pupils in Madrasah Tsanawiyah (MTs) Under The Ministry of Religious Affairs by Subdistrict in Lahat Regency, 2018/2019 dan 2019/2020

Kecamatan Subdistrict	Sekolah/Schools		Guru/Teachers		Murid/ Pupils	
	2018/2019	2019/2020	2018/2019	2019/2020	2018/2019	2019/2020
(1)	(2)	(3)	(4)	(5)	(6)	(7)
Tanjung Sakti Pumi	...	1	...	19	...	381
Tanjung Sakti Pumu	...	-	...	-	...	-
Kota Agung	...	1	...	38	...	367
Mulak Ulu	...	-	...	-	...	-
Tanjung Tebat	...	-	...	-	...	-
Mulak Sebingkai	...	-	...	-	...	-
Pulau Pinang	...	-	...	-	...	-
Pagar Gunung	...	1	...	10	...	30
Gumay Ulu	...	-	...	-	...	-
Jarai	...	-	...	-	...	-
Pajar Bulan	...	-	...	-	...	-
Muara Payang	...	1	...	26	...	285
Sukamerindu	...	-	...	-	...	-
Kikim Barat	...	1	...	29	...	438
Kikim Timur	...	2	...	33	...	327
Kikim Selatan	...	-	...	-	...	-
Kikim Tengah	...	-	...	-	...	-
Lahat	...	5	...	113	...	1 236
Gumay Talang	...	1	...	13	...	105
Lahat Selatan	...	-	...	-	...	-
Pseksu	...	-	...	-	...	-
Merapi Barat	...	1	...	21	...	245
Merapi Timur	...	1	...	8	...	112
Merapi Selatan	...	-	...	-	...	-
Kabupaten Lahat	...	15	...	310	...	3 526

Sumber/ Source 2018/2019 - Kementerian Agama, EMIS, data semester genap laporan sampai dengan 30 Juni 2019/ Ministry of 2019/2020 - Kementerian Agama, EMIS, data semester ganjillaporan sampai dengan 15 Maret 2020/ Ministry of Religious Affairs, EMIS, odd semester report data up to March 15th, 2020

Tabel
Table 4.1.7

Jumlah Sekolah, Guru, dan Murid Sekolah Menengah Atas (SMA) di Bawah Kementerian Pendidikan dan Kebudayaan Menurut Kecamatan di Kabupaten Lahat, 2018/2019 dan 2019/2020
Number of Schools, Teachers, and Pupils in Senior High Schools Under The Ministry of Education and Culture by Subdistrict in Lahat Regency, 2018/2019 dan 2019/2020

Kecamatan Subdistrict	Sekolah/Schools					
	Negeri/Public		Swasta/Private		Jumlah/Total	
	2018/2019	2019/2020	2018/2019	2019/2020	2018/2019	2019/2020
(1)	(2)	(3)	(4)	(5)	(6)	(7)
Tanjung Sakti Pumi	1	1	-	-	1	1
Tanjung Sakti Pumu	1	1	-	-	1	1
Kota Agung	1	1	-	-	1	1
Mulak Ulu	1	1	-	-	1	1
Tanjung Tebat	1	1	-	-	1	1
Mulak Sebingkai	-	-	-	-	-	-
Pulau Pinang	1	1	-	-	1	1
Pagar Gunung	1	1	-	-	1	1
Gumay Ulu	1	1	-	-	1	1
Jarai	1	1	1	1	2	2
Pajar Bulan	1	1	-	-	1	1
Muara Payang	1	1	-	-	1	1
Sukamerindu	-	-	-	-	-	-
Kikim Barat	1	1	-	-	1	1
Kikim Timur	3	3	-	-	3	3
Kikim Selatan	2	2	-	-	2	2
Kikim Tengah	2	2	-	-	2	2
Lahat	5	5	8	9	13	14
Gumay Talang	1	1	-	-	1	1
Pseksu	1	1	-	-	1	1
Lahat Selatan	-	-	-	-	-	-
Merapi Barat	1	1	-	-	1	1
Merapi Timur	1	1	-	-	1	1
Merapi Selatan	1	1	-	-	1	1
Kabupaten Lahat	29	29	9	10	38	39

Lanjutan Tabel/Continued Table 4.1.7

Kecamatan Subdistrict	Guru/Teachers					
	Negeri/Public		Swasta/Private		Jumlah/Total	
	2018/2019	2019/2020	2018/2019	2019/2020	2018/2019	2019/2020
(1)	(2)	(3)	(4)	(5)	(6)	(7)
Tanjung Sakti Pumi	33	35	-	-	33	35
Tanjung Sakti Pumu	40	45	-	-	40	45
Kota Agung	53	52	-	-	53	52
Mulak Ulu	33	33	-	-	33	33
Tanjung Tebat	23	28	-	-	23	28
Mulak Sebingkai	-	-	-	-	-	-
Pulau Pinang	34	32	-	-	34	32
Pagar Gunung	36	39	-	-	36	39
Gumay Ulu	20	19	-	-	20	19
Jarai	58	60	11	12	69	72
Pajar Bulan	34	35	-	-	34	35
Muara Payang	23	24	-	-	23	24
Sukamerindu	-	-	-	-	-	-
Kikim Barat	29	27	-	-	29	27
Kikim Timur	71	78	-	-	71	78
Kikim Selatan	40	45	-	-	40	45
Kikim Tengah	34	36	-	-	34	36
Lahat	269	261	97	85	366	346
Gumay Talang	30	32	-	-	30	32
Pseksu	12	11	-	-	12	11
Lahat Selatan	-	-	-	-	-	-
Merapi Barat	37	37	-	-	37	37
Merapi Timur	38	36	-	-	38	36
Merapi Selatan	28	30	-	-	28	30
Kabupaten Lahat	975	995	108	97	1 083	1 092

Lanjutan Tabel/Continued Table 4.1.7

Kecamatan Subdistrict	Murid/Pupils					
	Negeri/Public		Swasta/Private		Jumlah/Total	
	2018/2019	2019/2020	2018/2019	2019/2020	2018/2019	2019/2020
(1)	(2)	(3)	(4)	(5)	(6)	(7)
Tanjung Sakti Pumi	563	602	-	-	563	602
Tanjung Sakti Pumu	348	390	-	-	348	390
Kota Agung	479	459	-	-	479	459
Mulak Ulu	511	566	-	-	511	566
Tanjung Tebat	250	235	-	-	250	235
Mulak Sebingkai	-	-	-	-	-	-
Pulau Pinang	396	412	-	-	396	412
Pagar Gunung	436	451	-	-	436	451
Gumay Ulu	110	120	-	-	110	120
Jarai	825	833	134	182	959	1 015
Pajar Bulan	228	242	-	-	228	242
Muara Payang	168	160	-	-	168	160
Sukamerindu	-	-	-	-	-	-
Kikim Barat	400	422	-	-	400	422
Kikim Timur	971	988	-	-	971	988
Kikim Selatan	692	698	-	-	692	698
Kikim Tengah	283	310	-	-	283	310
Lahat	3 487	3 462	1 071	1 153	4 558	4 615
Gumay Talang	426	412	-	-	426	412
Pseksu	100	90	-	-	100	90
Lahat Selatan	-	-	-	-	-	-
Merapi Barat	561	583	-	-	561	583
Merapi Timur	285	279	-	-	285	279
Merapi Selatan	344	356	-	-	344	356
Kabupaten Lahat	11 863	12 070	1 205	1 335	13 068	13 405

Catatan/Note: ¹ Jumlah guru termasuk kepala sekolah dan guru/The total of teachers including headmaster and teacher
 Sumber/Source: Kementerian Pendidikan dan Kebudayaan, Sistem Data Pokok Pendidikan, data semester ganjil/ Ministry of
 Educations and Culture, Basic Education Data System, odd semester

Tabel
Table 4.1.8

Jumlah Sekolah, Guru, dan Murid Sekolah Menengah Kejuruan (SMK) di Bawah Kementerian Pendidikan dan Kebudayaan Menurut Kecamatan di Kabupaten Lahat, 2018/2019 dan 2019/2020
Number of Schools, Teachers, and Pupils in Vocational High Schools Under The Ministry of Education and Culture by Subdistrict in Lahat Regency, 2018/2019 dan 2019/2020

Kecamatan Subdistrict	Sekolah/Schools		Guru/Teachers		Murid/ Pupils	
	2018/2019	2019/2020	2018/2019	2019/2020	2018/2019	2019/2020
(1)	(2)	(3)	(4)	(5)	(6)	(7)
Tanjung Sakti Pumi	1	1	37	36	246	273
Tanjung Sakti Pumu	-	-	-	-	-	-
Kota Agung	-	-	-	-	-	-
Mulak Ulu	-	1	-	11	-	88
Tanjung Tebat	-	-	-	-	-	-
Mulak Sebingkai	-	-	-	-	-	-
Pulau Pinang	-	-	-	-	-	-
Pagar Gunung	-	-	-	-	-	-
Gumay Ulu	-	-	-	-	-	-
Jarai	1	1	96	95	640	566
Pajar Bulan	-	-	-	-	-	-
Muara Payang	-	-	-	-	-	-
Sukamerindu	-	-	-	-	-	-
Kikim Barat	-	-	-	-	-	-
Kikim Timur	1	1	7	7	260	256
Kikim Selatan	-	-	-	-	-	-
Kikim Tengah	1	1	18	20	219	272
Lahat	6	6	286	262	3 720	4 134
Gumay Talang	-	-	-	-	-	-
Lahat Selatan	-	-	*	-	-	-
Pseksu	-	-	-	-	-	-
Merapi Barat	-	-	-	-	-	-
Merapi Timur	1	1	26	27	355	348
Merapi Selatan	-	-	-	-	-	-
Kabupaten Lahat	11	12	470	458	5 440	5 937

Catatan/Note: ¹ Jumlah guru termasuk kepala sekolah dan guru/The total of teachers including headmaster and teacher
Sumber/Source: Kementerian Pendidikan dan Kebudayaan, Sistem Data Pokok Pendidikan, data semester ganjil/ Ministry of Educations and Culture, Basic Education Data System, odd semester

Tabel
Table 4.1.9

**Jumlah Sekolah, Guru, dan Murid Madrasah Aliyah (MA)
di Bawah Kementerian Agama Menurut Kecamatan di
Kabupaten Lahat, 2018/2019 dan 2019/2020**
*Number of Schools, Teachers, and Pupils in Madrasah Aliyah
(MA) Under the Ministry of Religious Affairs by Subdistrict in
Lahat Regency, 2018/2019 dan 2019/2020*

Kecamatan Subdistrict	Sekolah/Schools					
	Negeri/Public		Swasta/Private		Jumlah/Total	
	2018/2019	2019/2020	2018/2019	2019/2020	2018/2019	2019/2020
(1)	(2)	(3)	(4)	(5)	(6)	(7)
Tanjung Sakti Pumi	...	-	...	1	...	1
Tanjung Sakti Pumu	...	-	...	-	...	-
Kota Agung	...	-	...	-	...	-
Mulak Ulu	...	-	...	-	...	-
Tanjung Tebat	...	-	...	-	...	-
Mulak Sebingkai	...	-	...	-	...	-
Pulau Pinang	...	-	...	-	...	-
Pagar Gunung	...	-	...	-	...	-
Gumay Ulu	...	-	...	-	...	-
Jarai	...	-	...	-	...	-
Pajar Bulan	...	-	...	-	...	-
Muara Payang	...	-	...	-	...	-
Sukamerindu	...	-	...	-	...	-
Kikim Barat	...	-	...	-	...	-
Kikim Timur	...	-	...	1	...	1
Kikim Selatan	...	-	...	-	...	-
Kikim Tengah	...	-	...	-	...	-
Lahat	...	1	...	2	...	3
Gumay Talang	...	-	...	1	...	1
Pseksu	...	-	...	-	...	-
Lahat Selatan	...	-	...	-	...	-
Merapi Barat	...	-	...	-	...	-
Merapi Timur	...	1	...	-	...	1
Merapi Selatan	...	-	...	-	...	-
Kabupaten Lahat	...	2	...	5	...	7

Lanjutan Tabel/Continued Table 4.1.9

Kecamatan Subdistrict	Guru/ Teachers					
	Negeri/Public		Swasta/Private		Jumlah/Total	
	2018/2019	2019/2020	2018/2019	2019/2020	2018/2019	2019/2020
(1)	(2)	(3)	(4)	(5)	(6)	(7)
Tanjung Sakti Pumi	...	-	...	16	...	16
Tanjung Sakti Pumu	...	-	...	-	...	-
Kota Agung	...	-	...	-	...	-
Mulak Ulu	...	-	...	-	...	-
Tanjung Tebat	...	-	...	-	...	-
Mulak Sebingkai	...	-	...	-	...	-
Pulau Pinang	...	-	...	-	...	-
Pagar Gunung	...	-	...	-	...	-
Gumay Ulu	...	-	...	-	...	-
Jarai	...	-	...	-	...	-
Pajar Bulan	...	-	...	-	...	-
Muara Payang	...	-	...	-	...	-
Sukamerindu	...	-	...	-	...	-
Kikim Barat	...	-	...	-	...	-
Kikim Timur	...	-	...	22	...	22
Kikim Selatan	...	-	...	-	...	-
Kikim Tengah	...	-	...	-	...	-
Lahat	...	70	...	16	...	86
Gumay Talang	...	-	...	9	...	9
Pseksu	...	-	...	-	...	-
Lahat Selatan	...	-	...	-	...	-
Merapi Barat	...	-	...	-	...	-
Merapi Timur	...	36	...	-	...	36
Merapi Selatan	...	-	...	-	...	-
Kabupaten Lahat	...	106	...	63	...	169

Lanjutan Tabel/*Continued Table 4.1.9*

Kecamatan Subdistrict	Murid/Pupils					
	Negeri/Public		Swasta/Private		Jumlah/Total	
	2018/2019	2019/2020	2018/2019	2019/2020	2018/2019	2019/2020
(1)	(2)	(3)	(4)	(5)	(6)	(7)
Tanjung Sakti Pumi	...	-	...	89	...	89
Tanjung Sakti Pumu	...	-	...	-	...	-
Kota Agung	...	-	...	-	...	-
Mulak Ulu	...	-	...	-	...	-
Tanjung Tebat	...	-	...	-	...	-
Mulak Sebingkai	...	-	...	-	...	-
Pulau Pinang	...	-	...	-	...	-
Pagar Gunung	...	-	...	-	...	-
Gumay Ulu	...	-	...	-	...	-
Jarai	...	-	...	-	...	-
Pajar Bulan	...	-	...	-	...	-
Muara Payang	...	-	...	-	...	-
Sukamerindu	...	-	...	-	...	-
Kikim Barat	...	-	...	-	...	-
Kikim Timur	...	-	...	161	...	161
Kikim Selatan	...	-	...	-	...	-
Kikim Tengah	...	-	...	-	...	-
Lahat	...	774	...	23	...	797
Gumay Talang	...	-	...	52	...	52
Pseksu	...	-	...	-	...	-
Lahat Selatan	...	-	...	-	...	-
Merapi Barat	...	-	...	-	...	-
Merapi Timur	...	94	...	-	...	94
Merapi Selatan	...	-	...	-	...	-
Kabupaten Lahat	...	868	...	325	...	1 193

Sumber/ Source 2018/2019 - Kementerian Agama, EMIS, data semester genap laporan sampai dengan 30 Juni 2019/ Ministry of 2019/2020 - Kementerian Agama, EMIS, data semester ganjillaporan sampai dengan 15 Maret 2020/ Ministry of Religious Affairs, EMIS, odd semester report data up to March 15th, 2020

Tabel
Table 4.1.10

Jumlah Desa¹/Kelurahan yang Memiliki Fasilitas Sekolah Menurut Kecamatan dan Tingkat Pendidikan di Kabupaten Lahat, 2014– 2019
Number of Villages¹/Kelurahan Having Educational Facilities by Subdistrict and Educational Level in Lahat Regency, 2014– 2019

Kecamatan Subdistrict	SD Primary School		
	2014	2018	2019
(1)	(2)	(3)	(4)
Tanjung Sakti Pumi	11	11	11
Tanjung Sakti Pumu	13	13	13
Kota Agung	12	11	12
Mulak Ulu	16	10	10
Tanjung Tebat	10	10	10
Mulak Sebingkai	...	6	6
Pulau Pinang	13	9	9
Pagar Gunung	15	15	15
Gumay Ulu	7	7	7
Jarai	9	9	9
Pajar Bulan	12	11	12
Muara Payang	6	6	6
Sukamerindu	6	5	5
Kikim Barat	16	16	16
Kikim Timur	26	26	27
Kikim Selatan	13	13	13
Kikim Tengah	5	5	5
Lahat	25	21	21
Gumay Talang	6	6	6
Pseksu	8	8	8
Lahat Selatan	...	8	8
Merapi Barat	14	14	14
Merapi Timur	13	13	13
Merapi Selatan	4	4	4
Kabupaten Lahat	260	257	260

Lanjutan Tabel/Continued Table 4.1.10

Kecamatan Subdistrict	SMP Junior High School		
	2014	2018	2019
(1)	(2)	(3)	(4)
Tanjung Sakti Pumi	4	4	4
Tanjung Sakti Pumu	3	3	3
Kota Agung	5	5	5
Mulak Ulu	3	2	2
Tanjung Tebat	2	2	2
Mulak Sebingkai	...	2	2
Pulau Pinang	2	1	1
Pagar Gunung	2	2	3
Gumay Ulu	2	2	2
Jarai	1	1	2
Pajar Bulan	2	1	1
Muara Payang	2	2	2
Sukamerindu	1	1	1
Kikim Barat	5	5	5
Kikim Timur	6	6	7
Kikim Selatan	3	6	4
Kikim Tengah	2	2	2
Lahat	14	13	14
Gumay Talang	2	2	2
Pseksu	3	3	3
Lahat Selatan	...	2	2
Merapi Barat	4	4	4
Merapi Timur	3	3	3
Merapi Selatan	1	1	1
Kabupaten Lahat	72	75	77

Lanjutan Tabel/*Continued Table* 4.1.10

Kecamatan Subdistrict	SMA <i>Senior High School</i>		
	2014	2018	2019
(1)	(2)	(3)	(4)
Tanjung Sakti Pumi	1	2	2
Tanjung Sakti Pumu	1	1	1
Kota Agung	1	1	1
Mulak Ulu	1	1	1
Tanjung Tebat	0	1	1
Mulak Sebingkai	...	0	—
Pulau Pinang	1	1	1
Pagar Gunung	1	1	1
Gumay Ulu	1	1	1
Jarai	2	2	2
Pajar Bulan	1	1	1
Muara Payang	1	1	1
Sukamerindu	0	0	—
Kikim Barat	1	1	1
Kikim Timur	5	5	5
Kikim Selatan	1	2	2
Kikim Tengah	2	2	2
Lahat	11	12	12
Gumay Talang	2	2	2
Pseksu	1	1	1
Lahat Selatan	...	1	1
Merapi Barat	1	1	3
Merapi Timur	2	2	2
Merapi Selatan	1	1	1
Kabupaten Lahat	38	43	45

Lanjutan Tabel/Continued Table 4.1.10

Kecamatan Subdistrict	SMK Vocational School		
	2014	2018	2019
(1)	(2)	(3)	(4)
Tanjung Sakti Pumi	1	1	1
Tanjung Sakti Pumu	0	0	–
Kota Agung	0	0	–
Mulak Ulu	0	0	–
Tanjung Tebat	0	0	–
Mulak Sebingkai	...	1	1
Pulau Pinang	0	0	–
Pagar Gunung	0	0	–
Gumay Ulu	0	0	–
Jarai	1	1	1
Pajar Bulan	0	0	–
Muara Payang	1	0	–
Sukamerindu	0	0	–
Kikim Barat	0	0	–
Kikim Timur	1	1	1
Kikim Selatan	0	0	–
Kikim Tengah	1	1	1
Lahat	3	3	4
Gumay Talang	0	0	–
Pseksu	0	0	–
Lahat Selatan	...	0	–
Merapi Barat	0	0	–
Merapi Timur	0	1	1
Merapi Selatan	0	0	–
Kabupaten Lahat	8	9	10

Lanjutan Tabel/Continued Table 4.1.10

Kecamatan Subdistrict	Perguruan Tinggi University		
	2014	2018	2019
(1)	(2)	(3)	(4)
Tanjung Sakti Pumi	0	0	–
Tanjung Sakti Pumu	0	0	–
Kota Agung	1	0	–
Mulak Ulu	0	0	–
Tanjung Tebat	0	0	–
Mulak Sebingkai	...	0	–
Pulau Pinang	0	0	–
Pagar Gunung	0	0	–
Gumay Ulu	0	0	–
Jarai	0	0	–
Pajar Bulan	0	0	–
Muara Payang	0	0	–
Sukamerindu	0	0	–
Kikim Barat	0	0	–
Kikim Timur	1	0	1
Kikim Selatan	0	0	–
Kikim Tengah	0	0	–
Lahat	3	3	4
Gumay Talang	0	0	–
Pseksu	0	0	–
Lahat Selatan	...	0	–
Merapi Barat	0	0	–
Merapi Timur	0	0	–
Merapi Selatan	0	0	–
Kabupaten Lahat	5	3	5

Catatan/Note: ¹ Desa pada tabel ini termasuk Unit Permukiman Transmigrasi (UPT) yang masih dibina oleh kementerian terkait dan nagari di Provinsi Sumatera Barat/Villages in this table include Transmigration Settlement Unit which is still fostered by the relevant ministries and the nagari in the Province of Sumatera Barat

Sumber/Source: BPS, Pendataan Potensi Desa (Podes) / BPS-Statistics Indonesia, Village Potential Data Collection

Tabel 4.1.11 Angka Partisipasi Murni (APM) dan Angka Partisipasi Kasar (APK) Menurut Jenjang Pendidikan di Kabupaten Lahat, 2018 dan 2019
Net Participation Rates and Gross Participation Rates by Educational Level in Lahat Regency, 2018 and 2019

Jenjang Pendidikan Educational Level	Angka Partisipasi Murni (APM) Net Participation Rates		Angka Partisipasi Kasar (APK) Gross Participation Rates	
	2018	2019	2018	2019
(1)	(2)	(3)	(4)	(5)
SD/MI Elementary School	98,70	98,81	116,55	111,71
SMP/MTs Junior High School	87,28	87,14	91,75	92,07
SMA/SMK/MA Senior High School	66,60	67,21	81,53	79,34

Catatan/Note: ...

Sumber/Source: BPS, Survei Sosial Ekonomi Nasional (Susenas)/BPS-Statistics Indonesia, National Socioeconomic Survey

Tabel
Table 4.1.12

Persentase Penduduk Berumur 15 Tahun ke Atas yang Melek Huruf Menurut Kelompok Umur di Kabupaten Lahat, 2018 dan 2019
Percentage of Literate People Aged 15 Years and Over by Age Group in Lahat Regency, 2018 and 2019

Kelompok Umur <i>Age Group</i>	2018	2019
(1)	(2)	(3)
15–19	99,77	100
20–24	100	100
25–29	100	100
30–34	100	99,5
35–39	100	99,3
40–44	100	99,5
45–49	98,681	99,4
50+	94,832	97,10
Jumlah/Total	793,09	300

Catatan/Note: ...

Sumber/Source: BPS, Survei Sosial Ekonomi Nasional (Susenas)/BPS-Statistics Indonesia, National Socioeconomic Survey

4.2 KESEHATAN HEALTH

Tabel 4.2.1 **Jumlah Desa¹/Kelurahan Yang Memiliki Sarana Kesehatan Menurut Kecamatan di Kabupaten Lahat, 2014–2019**
Table 4.2.1 **Number of Villages¹/Kelurahan Having Health Facilities by Subdistrict in Lahat Regency, 2014–2019**

Kecamatan Subdistrict	Rumah Sakit Hospital		
	2014	2018	2019
(1)	(2)	(3)	(4)
Tanjung Sakti Pumi	0	0	–
Tanjung Sakti Pumu	0	0	–
Kota Agung	0	0	–
Mulak Ulu	0	0	–
Tanjung Tebat	0	0	–
Mulak Sebingkai	...	0	–
Pulau Pinang	0	0	–
Pagar Gunung	0	0	–
Gumay Ulu	0	0	–
Jarai	0	0	–
Pajar Bulan	0	0	–
Muara Payang	0	0	–
Sukamerindu	0	0	–
Kikim Barat	0	0	–
Kikim Timur	0	0	–
Kikim Selatan	0	0	–
Kikim Tengah	0	0	–
Lahat	1	1	1
Gumay Talang	0	0	–
Lahat Selatan	0	0	–
Pseksu	...	0	–
Merapi Barat	0	0	–
Merapi Timur	0	0	–
Merapi Selatan	0	0	–
Kabupaten Lahat	1	1	1

Lanjutan Tabel/*Continued Table* 4.2.1

Kecamatan <i>Subdistrict</i>	Rumah Sakit Bersalin <i>Maternity Hospital</i>		
	2014	2018	2019
(1)	(5)	(6)	(7)
Tanjung Sakti Pumi	0	0	–
Tanjung Sakti Pumu	0	0	–
Kota Agung	0	0	–
Mulak Ulu	0	0	–
Tanjung Tebat	0	0	–
Mulak Sebingkai	...	0	–
Pulau Pinang	0	0	–
Pagar Gunung	0	0	–
Gumay Ulu	0	0	–
Jarai	0	0	–
Pajar Bulan	0	0	–
Muara Payang	0	0	–
Sukamerindu	0	0	–
Kikim Barat	0	0	–
Kikim Timur	0	0	–
Kikim Selatan	0	0	–
Kikim Tengah	0	0	–
Lahat	1	0	–
Gumay Talang	0	0	–
Lahat Selatan	0	0	–
Pseksu	...	0	–
Merapi Barat	0	0	–
Merapi Timur	0	0	–
Merapi Selatan	0	0	–
Kabupaten Lahat	1	0	–

Lanjutan Tabel/*Continued Table* 4.2.1

Kecamatan Subdistrict	Poliklinik Polyclinic		
	2014	2018	2019
(1)	(2)	(3)	(4)
Tanjung Sakti Pumi	0	0	–
Tanjung Sakti Pumu	0	0	–
Kota Agung	0	0	–
Mulak Ulu	0	0	–
Tanjung Tebat	0	0	–
Mulak Sebingkai	...	0	–
Pulau Pinang	0	0	–
Pagar Gunung	0	1	–
Gumay Ulu	0	0	–
Jarai	0	0	–
Pajar Bulan	0	0	–
Muara Payang	0	0	–
Sukamerindu	0	0	–
Kikim Barat	0	0	–
Kikim Timur	1	0	1
Kikim Selatan	0	1	1
Kikim Tengah	0	0	–
Lahat	2	5	5
Gumay Talang	0	1	1
Lahat Selatan	0	0	–
Pseksu	...	0	–
Merapi Barat	0	0	–
Merapi Timur	0	0	–
Merapi Selatan	0	0	–
Kabupaten Lahat	3	8	8

Lanjutan Tabel/*Continued Table* 4.2.1

Kecamatan Subdistrict	Puskesmas Public Health Center		
	2014	2018	2019
(1)	(2)	(3)	(4)
Tanjung Sakti Pumi	1	1	1
Tanjung Sakti Pumu	1	1	2
Kota Agung	1	1	1
Mulak Ulu	1	1	1
Tanjung Tebat	1	1	1
Mulak Sebingkai	...	0	—
Pulau Pinang	1	0	1
Pagar Gunung	1	1	1
Gumay Ulu	1	1	1
Jarai	1	1	1
Pajar Bulan	0	1	1
Muara Payang	1	0	1
Sukamerindu	0	0	—
Kikim Barat	1	2	2
Kikim Timur	3	3	3
Kikim Selatan	2	3	3
Kikim Tengah	1	1	1
Lahat	6	5	5
Gumay Talang	1	1	1
Lahat Selatan	1	0	1
Pseksu	...	0	—
Merapi Barat	1	1	1
Merapi Timur	3	2	3
Merapi Selatan	1	1	1
Kabupaten Lahat	30	28	33

Lanjutan Tabel/Continued Table 4.2.1

Kecamatan Subdistrict	Puskesmas Pembantu Subsidiary of Public Health Center		
	2014	2018	2019
(1)	(2)	(3)	(4)
Tanjung Sakti Pumi	2	1	2
Tanjung Sakti Pumu	0	0	–
Kota Agung	2	2	2
Mulak Ulu	2	1	1
Tanjung Tebat	1	1	1
Mulak Sebingkai	...	1	1
Pulau Pinang	1	1	1
Pagar Gunung	1	1	1
Gumay Ulu	0	2	2
Jarai	2	2	2
Pajar Bulan	1	3	3
Muara Payang	3	3	2
Sukamerindu	1	3	3
Kikim Barat	5	9	9
Kikim Timur	6	7	7
Kikim Selatan	2	1	1
Kikim Tengah	1	2	2
Lahat	5	5	6
Gumay Talang	1	1	1
Lahat Selatan	2	2	3
Pseksu	...	2	2
Merapi Barat	2	1	1
Merapi Timur	3	1	3
Merapi Selatan	2	3	3
Kabupaten Lahat	45	55	59

Lanjutan Tabel/*Continued Table* 4.2.1

Kecamatan <i>Subdistrict</i>	Apotek <i>Pharmacy</i>		
	2014	2018	2019
(1)	(2)	(3)	(4)
Tanjung Sakti Pumi	0	0	–
Tanjung Sakti Pumu	0	0	–
Kota Agung	0	0	–
Mulak Ulu	0	0	–
Tanjung Tebat	0	0	–
Mulak Sebingkai	...	0	–
Pulau Pinang	0	0	–
Pagar Gunung	0	0	–
Gumay Ulu	0	0	–
Jarai	0	1	1
Pajar Bulan	0	0	–
Muara Payang	0	0	–
Sukamerindu	0	0	–
Kikim Barat	0	0	–
Kikim Timur	0	0	–
Kikim Selatan	0	0	–
Kikim Tengah	0	0	–
Lahat	3	7	7
Gumay Talang	0	0	–
Lahat Selatan	0	0	–
Pseksu	...	0	–
Merapi Barat	0	0	–
Merapi Timur	0	0	–
Merapi Selatan	0	0	–
Kabupaten Lahat	3	8	8

Catatan/*Note*: 2014- 1 Desa pada tabel ini termasuk Unit Permukiman Transmigrasi (UPT) yang masih dibina oleh kementerian terkait dan nagari di Provinsi Sumatera Barat/*Villages in this table include Transmigration Settlement Unit which is still fostered by the relevant ministries and the nagari in the Province of Sumatera Barat*
 2018-1 Desa pada tabel ini termasuk Unit Permukiman Transmigrasi (UPT) yang masih dibina oleh kementerian terkait dan nagari di Provinsi Sumatera Barat/*Villages in this table include Transmigration Settlement Unit which is still fostered by the relevant ministries and the nagari in the Province of Sumatera Barat*
 2019-1Desa pada tabel ini termasuk Unit Permukiman Transmigrasi (UPT) yang masih dibina oleh kementerian terkait dan nagari di Provinsi Sumatera Barat/*Villages in this table include Transmigration Settlement Unit which is still fostered by the relevant ministries and the nagari in the Province of Sumatera Barat*

Sumber/*Source*: BPS, Pendataan Potensi Desa (Podes)/BPS-Statistics Indonesia, Village Potential Data Collecting

4.3 AGAMA DAN SOSIAL LAINNYA RELIGION AND OTHER SOCIAL AFFAIRS

Tabel 4.3.1 Jumlah Penduduk Menurut Kecamatan dan Agama yang Dianut di Kabupaten Lahat, 2019
Population by Subdistrict and Religion in Lahat Regency, 2019

Kecamatan Subdistrict	Islam	Protestan Protestant	Katolik Catholic	Hindu	Budha Buddha	Lainnya Others
(1)	(2)	(3)	(4)	(5)	(6)	(7)
Tanjung Sakti Pumi	12,000	-	100	-	-	-
Tanjung Sakti Pumu	13,000	-	200	-	-	-
Kota Agung	13,521	-	-	-	-	-
Mulak Ulu	17,050	-	-	-	-	-
Tanjung Tebat	9,680	-	-	-	-	-
Mulak Sebingkai
Pulau Pinang	11,560	-	1	-	-	-
Pagar Gunung	13,455	-	5	-	-	-
Gumay Ulu	9,923	-	3	-	-	-
Jarai	22,578	-	-	-	-	-
Pajar Bulan	14,448	-	-	-	-	-
Muara Payang	9,047	-	-	-	-	-
Sukamerindu	8,730	-	-	-	-	-
Kikim Barat	17,642	183	102	-	5	-
Kikim Timur	34,630	90	55	-	18	-
Kikim Selatan	13,890	10	-	-	-	-
Kikim Tengah	10,568	34	2	-	-	-
Lahat	68,303	2,611	143	-	2,178	-
Gumay Talang	15,891	26	7	-	2	-
Lahat Selatan
Pseksu	8,315	-	-	-	-	-
Merapi Barat	22,731	5	4	-	-	-
Merapi Timur	25,843	270	54	-	-	-
Merapi Selatan	9,002	-	-	-	-	-
Kabupaten Lahat	381,807	3,229	676	-	2,203	-

Catatan/Note: ... = Data tidak tersedia, masih bergabung dengan Kecamatan Induk

Sumber/Source: Kenebterian Agama Kabupaten Lahat/Ministry of Religion Lahat Regency

Tabel
Table 4.3.2**Jumlah Tempat Peribadatan Menurut Kecamatan di
Kabupaten Lahat, 2019**
*Number of Places of Worship by Subdistrict in Lahat
Regency, 2019*

Kecamatan Subdistrict	Masjid Mosque	Mushola Pray Room	Gereja Protestan Protestant Church	Gereja Katholik Catholic Church	Pura Temple	Vihara
(1)	(2)	(3)	(4)	(5)	(6)	(7)
Tanjung Sakti Pumi	26	3	-	-	-	-
Tanjung Sakti Pumu	14	-	-	1	-	-
Kota Agung	35	-	-	-	-	-
Mulak Ulu	16	1	-	-	-	-
Tanjung Tebat	22	-	-	-	-	-
Mulak Sebingkai
Pulau Pinang	16	-	-	-	-	-
Pagar Gunung	21	-	-	-	-	-
Gumay Ulu	16	4	-	-	-	-
Jarai	24	1	-	-	-	-
Pajar Bulan	28	-	-	-	-	-
Muara Payang	12	7	-	-	-	-
Sukamerindu	-	-	-	-	-	-
Kikim Barat	33	1	8	1	-	-
Kikim Timur	29	23	1	2	-	-
Kikim Selatan	16	-	-	-	-	-
Kikim Tengah	10	20	1	-	-	-
Lahat	119	28	10	1	-	2
Gumay Talang	15	-	-	-	-	-
Lahat Selatan
Pseksu	12	2	-	-	-	-
Merapi Barat	39	14	2	-	-	-
Merapi Timur	4	13	2	-	-	-
Merapi Selatan	-	-	-	-	-	-
Kabupaten Lahat	507	117	24	5	0	2

Catatan/Note: ... = Data tidak tersedia, masih bergabung dengan Kecamatan Induk

Sumber/Source: Kenebterian Agama Kabupaten Lahat/Ministry of Religion Lahat Regency

Tabel 4.3.3 **Jumlah Desa¹/Kelurahan yang Mengalami Bencana Alam² Menurut Kecamatan di Kabupaten Lahat, 2011–2018**
Number of Villages¹/Kelurahan that Had Natural Disaster² by Subdistrict in Lahat Regency, 2011–2018

Kecamatan Subdistrict	Banjir/Flood		
	2011	2014	2018
(1)	(2)	(3)	(4)
Tanjung Sakti Pumi	1	8	8
Tanjung Sakti Pumu	2	2	0
Kota Agung	0	0	0
Mulak Ulu	0	0	0
Tanjung Tebat	0	1	1
Mulak Sebingkai	0
Pulau Pinang	5	5	0
Pagar Gunung	3	1	3
Gumay Ulu	5	4	0
Jarai	0	3	6
Pajar Bulan	1	2	1
Muara Payang	0	0	0
Sukamerindu	...	1	1
Kikim Barat	4	7	2
Kikim Timur	3	4	8
Kikim Selatan	4	8	6
Kikim Tengah	6	3	0
Lahat	4	1	2
Gumay Talang	2	1	0
Lahat Selatan	8	0	0
Pseksu	0
Merapi Barat	1	1	0
Merapi Timur	2	2	1
Merapi Selatan	4	0	6
Kabupaten Lahat	55	54	45

Lanjutan Tabel/*Continued Table* 4.3.3

Kecamatan <i>Subdistrict</i>	Gempa Bumi/ <i>Earthquake</i>		
	2011	2014	2018
(1)	(5)	(6)	(7)
Tanjung Sakti Pumi	0	0	0
Tanjung Sakti Pumu	0	0	0
Kota Agung	0	0	0
Mulak Ulu	0	0	0
Tanjung Tebat	0	0	0
Mulak Sebingkai	0
Pulau Pinang	0	0	0
Pagar Gunung	0	0	0
Gumay Ulu	0	0	0
Jarai	18	0	0
Pajar Bulan	0	0	0
Muara Payang	7	0	0
Sukamerindu	...	0	0
Kikim Barat	0	0	0
Kikim Timur	0	0	0
Kikim Selatan	0	0	0
Kikim Tengah	0	0	0
Lahat	0	0	0
Gumay Talang	0	0	0
Lahat Selatan	0	0	0
Pseksu	0
Merapi Barat	0	0	0
Merapi Timur	0	0	0
Merapi Selatan	0	0	0
Kabupaten Lahat	25	0	0

Lanjutan Tabel/Continued Table 4.3.3

Kecamatan Subdistrict	Tanah Longsor/Landslide		
	2011	2014	2018
(1)	(8)	(9)	(10)
Tanjung Sakti Pumi	0	4	2
Tanjung Sakti Pumu	1	1	0
Kota Agung	4	2	0
Mulak Ulu	3	1	0
Tanjung Tebat	0	0	0
Mulak Sebingkai	0
Pulau Pinang	1	2	5
Pagar Gunung	3	2	1
Gumay Ulu	4	2	1
Jarai	0	0	0
Pajar Bulan	1	2	0
Muara Payang	1	0	0
Sukamerindu	...	0	0
Kikim Barat	4	3	0
Kikim Timur	1	2	0
Kikim Selatan	1	4	0
Kikim Tengah	3	1	0
Lahat	7	2	0
Gumay Talang	2	2	0
Lahat Selatan	3	1	0
Pseksu	0
Merapi Barat	0	4	0
Merapi Timur	0	1	0
Merapi Selatan	1	0	0
Kabupaten Lahat	40	36	9

Catatan/Note: ¹ Desa pada tabel ini termasuk Unit Permukiman Transmigrasi (UPT) yang masih dibina oleh kementerian terkait dan nagari di Provinsi Sumatera Barat/Villages in this table are included in Transmigration Settlement Unit which is still fostered by the relevant ministries and the nagari in the Province of Sumatera Barat

² Terjadi dalam tiga tahun terakhir sampai dengan saat pencacahan/Occurred during the last three years by the time of enumeration

Sumber/Source: BPS, Pendataan Potensi Desa (Podes)/BPS-Statistics Indonesia, Village Potential Data Collecting

4.4 KEMISKINAN POVERTY

Tabel 4.4.1 Garis Kemiskinan, Jumlah, dan Persentase Penduduk Miskin di Kabupaten Lahat, 2012–2019
Poverty Line, Number, and Percentage of Poor People in Lahat Regency, 2012–2019

Tahun Year	Garis Kemiskinan (rupiah/kapita/bulan) Poverty Line (rupiah/capita/month)	Jumlah Penduduk Miskin (ribu) Number of Poor People (thousand)	Persentase Penduduk Miskin Percentage of Poor People
(1)	(2)	(3)	(4)
2012	298.824	66.4	17.45
2013	313.687	71.8	18.61
2014	320.716	70.3	18.02
2015	332.943	70.7	18.02
2016	369.359	67.83	17.11
2017	385.525	67.33	16.81
2018	419.658	65.31	16.15
2019	428.309	65.03	15.92

Catatan/Note: ...

Sumber/Source: .BPS, Survei Sosial Ekonomi Nasional Maret/BPS-Statistics Indonesia, March National Socioeconomic Survey

Tabel 4.4.2 **Indeks Kedalaman Kemiskinan dan Indeks Keparahan Kemiskinan di Kabupaten Lahat, 2012–2019**
Poverty Gap Index and Poverty Severity Index in Lahat Regency, 2012–2019

Tahun Year	Indeks Kedalaman Kemiskinan Poverty Gap Index	Indeks Keparahan Kemiskinan Poverty Severity Index
(1)	(2)	(3)
2012	2.34	0.48
2013	2.82	0.7
2014	2.62	0.56
2015	2.81	0.7
2016	2.59	0.62
2017	2.45	0.61
2018	2.85	0.73
2019	2.66	0.69

Catatan/Note: ...

Sumber/Source: .BPS, Survei Sosial Ekonomi Nasional Maret/BPS-Statistics Indonesia, March National Socioeconomic Survey

05

**PERTANIAN, KEHUTANAN, PETERNAKAN,
DAN PERIKANAN
AGRICULTURE, FORESTRY, LIVESTOCK,
AND FISHERY**

PRODUKSI PERKEBUNAN KABUPATEN LAHAT DALAM RIBU TON

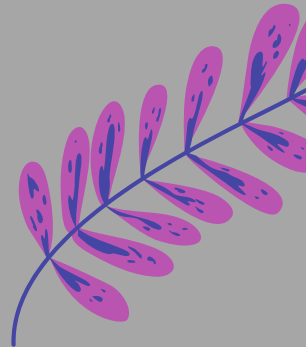
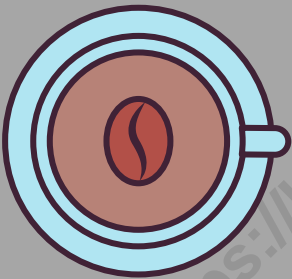
KELAPA SAWIT 25,601

KELAPA 0,316

KARET 32,381

KOPI 23,698

KAKAO/COKELAT 2,375



**BADAN PUSAT STATISTIK
KABUPATEN LAHAT**

PENJELASAN TEKNIS

TECHNICAL NOTES

1. Lahan sawah adalah lahan pertanian yang berpetak-petak dan dibatasi oleh pematang (galengan), saluran untuk menahan/ menyalurkan air, yang biasanya ditanami padi sawah tanpa memandang dari mana diperoleh atau status lahan tersebut, Lahan yang dimaksud termasuk lahan yang terdaftar di Pajak Bumi Bangunan, luran Pembangunan Daerah, lahan bengkok, lahan serobotan, lahan rawa yang ditanami padi dan lahan bekas tanaman tahunan yang telah dijadikan sawah, baik yang ditanami padi, palawija atau tanaman semusim lainnya.
2. Data pokok tanaman pangan yang dikumpulkan adalah luas panen dan produktivitas (hasil per hektar), Produksi tanaman pangan merupakan hasil perkalian antara luas panen dengan produktivitas, Pengumpulan data luas panen dilakukan setiap bulan dengan pendekatan area kecamatan di seluruh wilayah Indonesia, Pengumpulan data produktivitas dilakukan melalui pengukuran langsung pada plot ubinan berukuran 2½ m x 2½ m, Pengumpulan data produktivitas dilakukan setiap subround (empat bulanan) pada waktu panen petani,

1. *Wetland is agricultural land that separated by small dykes to resist water, where the main crop is usually wetland paddy without considering where it is got from or the status of the land, It includes the land that is registered at land income tax office, regional development contribution, 'bengkok' land, illegal ownership, swamps for rice cultivation, and annual crop land mark that has been used as rice field, which are both planted with paddy, secondary crops or the other seasonal crops*
2. *The main food crops data collected consists of harvested area and productivity (yield per hectare), Food crops production is generated by harvested area multiplied by productivity, The harvested area data is collected every month using sub district area approach in all sub district in Indonesia, The productivity data collection is conducted by a direct measurement in 2½m x 2½m crop cutting plot, The productivity measurement is conducted in every subround (four monthly) at the time when farmers are harvesting their crops,*
3. *Production of paddy and secondary*

3. Data produksi padi dan palawija

- yang disajikan adalah dalam kualitas: gabah kering giling (padi), pipilan kering (jagung), biji kering (kedelai dan kacang tanah), dan umbi basah (ubi kayu dan ubi jalar).
- 4 T22, Berdasarkan Undang-Undang No, 41 Tahun 1999 tentang Kehutanan, kawasan hutan dibagi ke dalam kelompok Hutan Konservasi, Hutan Lindung, dan Hutan Produksi.
- 5 Tanaman sayuran dan buah-buahan semusim
- Tanaman sayuran semusim adalah tanaman sumber vitamin, garam mineral dan lain-lain yang dikonsumsi dari bagian tanaman yang berupa daun, bunga, buah, dan umbinya, yang berumur kurang dari satu tahun.
 - Tanaman buah-buahan semusim adalah tanaman sumber vitamin, garam mineral, dan lain-lain yang dikonsumsi dari bagian tanaman yang berupa buah, berumur kurang dari satu tahun, tidak berbentuk pohon/rumpun tetapi menjalar dan berbatang lunak.
- 6 Tanaman biofarmaka adalah tanaman yang bermanfaat untuk obat-obatan, kosmetik, dan kesehatan yang dikonsumsi atau digunakan dari bagian-bagian tanaman seperti daun, batang, buah, umbi (rimpang) ataupun akar.
- crops data are presented in the form of: dry unhusked rice (paddy), dry loose maize (maize), dry shells crops (soybeans and peanuts), and fresh roots (cassava and sweet potatoes).*
- 4 *In accordance to the Act on Forestry No, 41/1999, forest area is categorized as Conservation Forest, Protection Forest and Production Forest.*
- 5 *Seasonal vegetable and fruit plants*
- *Seasonal vegetable plants are plants which are the Sources of vitamin, mineral salt, etc, consumed from the part of the plant in the form of leaf, flower, fruit, and root with the age of less than one year.*
 - *Seasonal fruit plants are plants which are the Sources of vitamin, mineral salt, etc, consumed from the part of the plant in the form of fruits, These plants are creeps with the age of less than one year.*
- 6 *Medicinal plants are plants which are useful for medicine, It is consumed from part of the plant such as leaf, flower, fruit, tuber, and root.*

ULASAN

Kabupaten Lahat tergolong sebagai daerah pertanian. Kabupaten Lahat jika dirinci berdasarkan luas Panen Tanaman sayuran yang pada tahun 2019 terluas adalah tanaman cabai yaitu 278 Ha.

Terdapat banyak jenis tanaman yang diusahakan oleh perkebunan rakyat, baik tanaman perkebunan berumur pendek seperti nilam maupun perkebunan berumur panjang seperti karet, kelapa, kopi, kakao dan lainnya. Hanya saja yang cukup menonjol adalah kopi dan karet, sementara kelapa sawit diusahakan oleh perkebunan besar.

Pada tahun 2019 di Kabupaten Lahat, luas tanaman perkebunan kopi paling luas sebesar 54,44 ha jika dibandingkan dengan luas tanaman perkebunan lainnya yaitu karet sebesar 43,23 ha, kelapa sawit sebesar 13,66 ha, kakao sebesar 4,37 ha, dan kelapa sebesar 0,57 ha.

Untuk besarnya jumlah produksi dari tanaman perkebunan di Kabupaten Lahat tahun 2019, produksi dari Karet yang paling besar jika dibandingkan dengan tanaman perkebunan lainnya yaitu sebesar 31.75 ton, kemudian disusul dengan tanaman kelapa sawit sebesar 25,60 ton dan kopi sebesar 23,70 ton.

DESCRIPTION

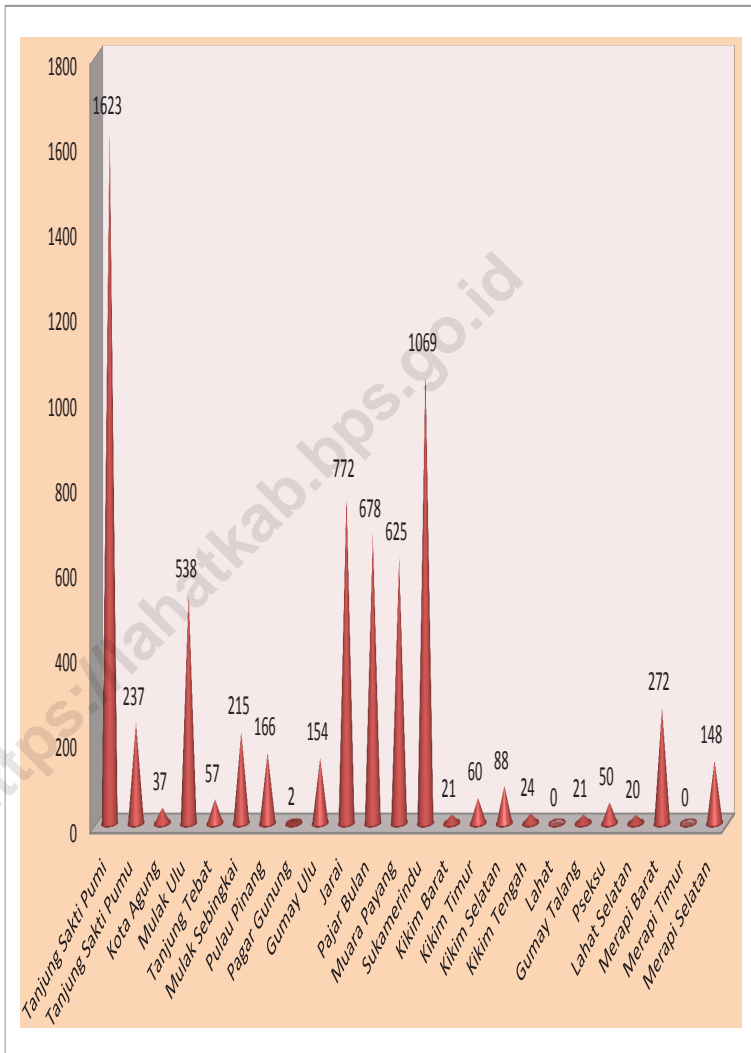
Lahat Regency is classified as an agricultural area. Lahat Regency if detailed based on the area of Harvest Vegetable plants in 2019 the widest is chili plants that is 278 Ha.

There are many other plants are cultivated by smallholders, both short-lived crops such as patchouli and long-lived plantations such as rubber, coconut, coffee, cocoa and more. It's just a fairly prominent is the coffee and rubber, while oil palm plantations cultivated by large.

In the year 2019 in Lahat regency, the coffee plantation area of 54,44 ha of the most extensive when compared with other plantation area of 43,23 ha of rubber, amounting to 13,66 ha of oil palm, registration of cocoa 4,37 ha, and coconut 0.57 ha

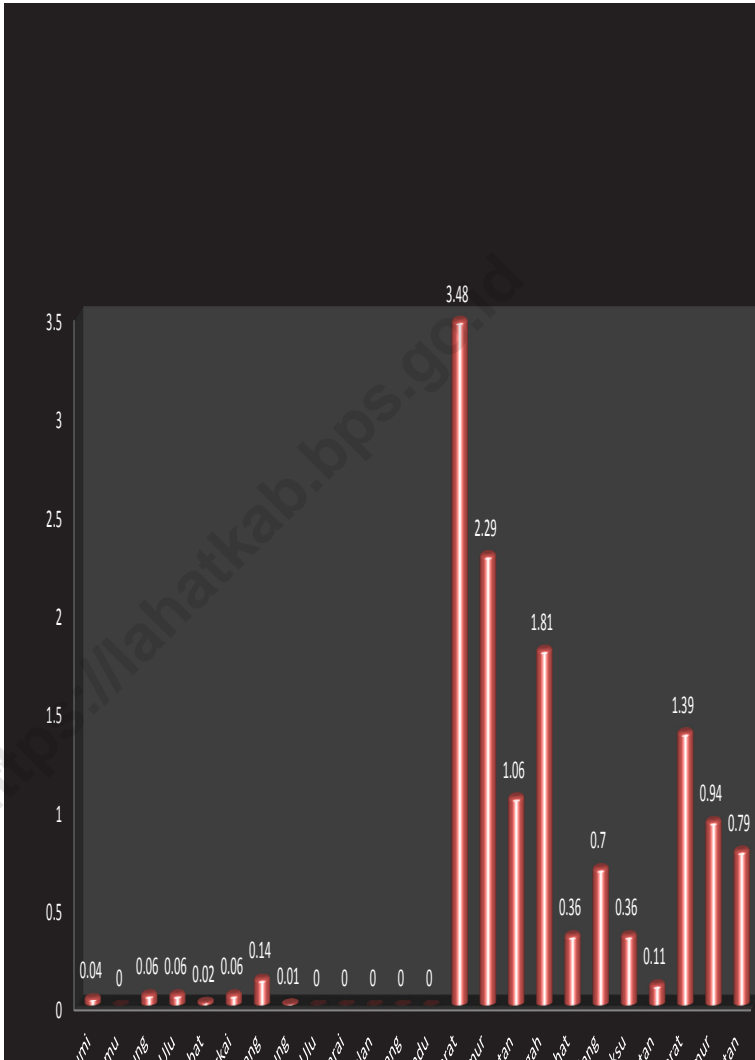
For his large amount of production of plantation crops in Lahat regency in 2019, production from the largest rubber compared to other plantation crops that is equal to 31,75 tons followed by palm oil and coffee amounted to rubber amounted to 25,60 tons and coffee 23,70 ton.

Gambar 5.1 **Produksi Cabe Menurut Kecamatan (Ton),2019**
Figures 5.1 **Chili Production by districts (Ton), 2019**



Sumber/Source : Badan Pusat Statistik Kabupaten Lahat
 BPS Lahat Regency

Gambar 5.2 Produksi Kelapa Sawit menurut Kecamatan (Ribuan ton),2019
Figures 5.2 Palm oil Production by district (Thousand Ton),2019



Sumber/Source : Badan Pusat Statistik Kabupaten Lahat
 BPS Lahat Regency

5.1 HORTIKULTURA
HORTICULTURE

Tabel 5.1.1 **Luas Panen Tanaman Sayuran Menurut Kecamatan dan Jenis Tanaman di Kabupaten Lahat (ha), 2018 dan 2019**
Table 5.1.1 **Harvested Area of Vegetables by Subdistrict and Kind of Plant in Lahat Regency (ha), 2018 and 2019**

Kecamatan Subdistrict (1)	Bawang Merah/Shallot		Cabai/Chili	
	2018 (2)	2019 (3)	2018 (4)	2019 (5)
Tanjung Sakti Pumi	–	–	18	12
Tanjung Sakti Pumu	–	–	4	3
Kota Agung	7,00	–	24	8
Mulak Ulu	–	–	48	25
Tanjung Tebat	–	–	14	9
Mulak Sebingkai	–	–	-	14
Pulau Pinang	–	–	7	5
Pagar Gunung	–	–	-	1
Gumay Ulu	–	–	6	3
Jarai	–	–	27	20
Pajar Bulan	–	–	20	19
Muara Payang	–	–	29	23
Sukamerindu	–	–	27	36
Kikim Barat	–	–	1	2
Kikim Timur	–	–	1	1
Kikim Selatan	–	–	6	6
Kikim Tengah	–	–	1	2
Lahat	–	–	-	-
Gumay Talang	–	–	-	1
Lahat Selatan	–	–	7	3
Pseksu	–	–	-	1
Merapi Barat	–	–	1	2
Merapi Timur	–	–	-	-
Merapi Selatan	–	–	1	2
Kabupaten Lahat	7,00	–	242	198

Lanjutan Tabel/*Continued Table 5.1.1*

Kecamatan Subdistrict	Kentang/Potato		Kubis/Cabbage	
	2018	2019	2018	2019
(1)	(6)	(7)	(8)	(9)
Tanjung Sakti Pumi	–	–	11,00	13,00
Tanjung Sakti Pumu	–	–	–	–
Kota Agung	–	–	–	–
Mulak Ulu	–	–	–	–
Tanjung Tebat	–	–	–	–
Mulak Sebingkai	'''	–	–	–
Pulau Pinang	–	–	–	–
Pagar Gunung	–	–	–	–
Gumay Ulu	–	–	–	–
Jarai	–	–	20,00	18,00
Pajar Bulan	–	–	–	–
Muara Payang	–	–	–	–
Sukamerindu	–	–	–	–
Kikim Barat	–	–	–	–
Kikim Timur	–	–	–	–
Kikim Selatan	–	–	–	–
Kikim Tengah	–	–	–	–
Lahat	–	–	–	–
Gumay Talang	–	–	–	–
Lahat Selatan	–	–	–	–
Pseksu	'''	–	'''	–
Merapi Barat	–	–	–	–
Merapi Timur	–	–	–	–
Merapi Selatan	–	–	–	–
Kabupaten Lahat	–	–	31,00	31,00

Lanjutan Tabel/Continued Table 5.1.1

Kecamatan Subdistrict	Petsai Chinese Cabbage		Tomat/Tomato		Bawang Putih Garlic	
	2018	2019	2018	2019	2018	2019
(1)	(10)	(11)	(12)	(13)	(14)	(15)
Tanjung Sakti Pumi	11,00	13,0	12	13	–	–
Tanjung Sakti Pumu	–	–	–	–	–	–
Kota Agung	–	–	–	–	–	–
Mulak Ulu	–	–	3	8	–	–
Tanjung Tebat	–	–	–	–	–	–
Mulak Sebingkai	–	–	–	2	–	–
Pulau Pinang	–	–	9	5	–	–
Pagar Gunung	–	–	1	–	–	–
Gumay Ulu	–	–	7	4	–	–
Jarai	35,00	33,0	30	29	–	–
Pajar Bulan	21,00	16,0	33	24	–	–
Muara Payang	35,00	23,0	37	25	–	–
Sukamerindu	25,00	24,0	38	32	–	–
Kikim Barat	–	–	5	3	–	–
Kikim Timur	–	–	–	–	–	–
Kikim Selatan	–	–	7	4	–	–
Kikim Tengah	–	–	6	3	–	–
Lahat	–	–	–	–	–	–
Gumay Talang	–	–	–	3	–	–
Lahat Selatan	–	–	2	4	–	–
Pseksu	–	–	–	1	–	–
Merapi Barat	–	–	–	–	–	–
Merapi Timur	–	–	–	–	–	–
Merapi Selatan	–	–	–	–	–	–
Kabupaten Lahat	127,00	109	190	160	–	–

Catatan/Note:

Sumber/Source: BPS, Statistik Pertanian Hortikultura SPH-SBS/BPS-Statistics Indonesia, Agricultural Statistic for Horticulture SPH-SBS

Tabel
Table 5.1.2**Produksi Tanaman Sayuran Menurut Kecamatan dan Jenis Tanaman di Kabupaten Lahat (ton), 2018 dan 2019**
Production of Vegetables by Subdistrict and Kind of Plant in Lahat Regency (ton), 2018 dan 2019

Kecamatan Subdistrict	Bawang Merah/Shallot		Cabai/Chili	
	2018	2019	2018	2019
(1)	(2)	(3)	(4)	(5)
Tanjung Sakti Pumi	–	–	2 053	1 063
Tanjung Sakti Pumu	–	–	150	212
Kota Agung	50,00	–	136	37
Mulak Ulu	–	–	1 274	292
Tanjung Tebat	–	–	82	57
Mulak Sebingkai	...	–	-	122
Pulau Pinang	–	–	251	85
Pagar Gunung	–	–	-	2
Gumay Ulu	–	–	225	77
Jarai	–	–	758	625
Pajar Bulan	–	–	764	528
Muara Payang	–	–	728	490
Sukamerindu	–	–	690	867
Kikim Barat	–	–	8	21
Kikim Timur	–	–	75	60
Kikim Selatan	–	–	48	44
Kikim Tengah	–	–	8	24
Lahat	–	–	-	-
Gumay Talang	–	–	-	21
Lahat Selatan	–	–	54	22
Pseksu	...	–	-	12
Merapi Barat	–	–	41	81
Merapi Timur	–	–	-	-
Merapi Selatan	–	–	20	39
Kabupaten Lahat	50,00	–	7 365	4 781

Lanjutan Tabel/Continued Table 5.1.2

Kecamatan Subdistrict	Kentang/Potato		Kubis/Cabbage	
	2018	2019	2018	2019
(1)	(6)	(7)	(8)	(9)
Tanjung Sakti Pumi	–	–	2 430,00	3 071,00
Tanjung Sakti Pumu	–	–	–	–
Kota Agung	–	–	–	–
Mulak Ulu	–	–	–	–
Tanjung Tebat	–	–	–	–
Mulak Sebingkai	...	–	...	–
Pulau Pinang	–	–	–	–
Pagar Gunung	–	–	–	–
Gumay Ulu	–	–	–	–
Jarai	–	–	6 445,00	6 090,00
Pajar Bulan	–	–	–	–
Muara Payang	–	–	–	–
Sukamerindu	–	–	–	–
Kikim Barat	–	–	–	–
Kikim Timur	–	–	–	–
Kikim Selatan	–	–	–	–
Kikim Tengah	–	–	–	–
Lahat	–	–	–	–
Gumay Talang	–	–	–	–
Lahat Selatan	–	–	–	–
Pseksu	...	–	...	–
Merapi Barat	–	–	–	–
Merapi Timur	–	–	–	–
Merapi Selatan	–	–	–	–
Kabupaten Lahat	–	–	8 875,00	9 161,00

Lanjutan Tabel/Continued Table 5.1.2

Kecamatan Subdistrict	Petai Chinese Cabbage		Tomat/Tomato		Bawang Putih Garlic	
	2018	2019	2018	2019	2018	2019
(1)	(10)	(11)	(12)	(13)	(14)	(15)
Tanjung Sakti Pumi	1 550,00	2 102,00	2 985,00	3 066,00	–	–
Tanjung Sakti Pumu	–	–	–	–	–	–
Kota Agung	–	–	–	–	–	–
Mulak Ulu	–	–	81,00	120,00	–	–
Tanjung Tebat	–	–	–	–	–	–
Mulak Sebingkai	...	–	...	4,00	...	–
Pulau Pinang	–	–	406,00	67,00	–	–
Pagar Gunung	–	–	1,00	–	–	–
Gumay Ulu	–	–	416,00	72,00	–	–
Jarai	5 065,00	4 869,00	3 098,00	2 771,00	–	–
Pajar Bulan	473,00	510,00	1 377,00	1 052,00	–	–
Muara Payang	4 260,00	3 281,00	4 620,00	2 204,00	–	–
Sukamerindu	577,00	801,00	1 387,00	1 253,00	–	–
Kikim Barat	–	–	44,00	33,00	–	–
Kikim Timur	–	–	–	–	–	–
Kikim Selatan	–	–	31,00	22,00	–	–
Kikim Tengah	–	–	55,00	40,00	–	–
Lahat	–	–	–	–	–	–
Gumay Talang	–	–	–	21,00	–	–
Lahat Selatan	–	–	22,00	16,00	–	–
Pseksu	–	–	–	18,00	–	–
Merapi Barat	–	–	–	–	–	–
Merapi Timur	–	–	–	–	–	–
Merapi Selatan	–	–	–	–	–	–
Kabupaten Lahat	11 925,00	11 563,00	14 523,00	10 759,00	–	–

Catatan/Note: ...

Sumber/Source: BPS, Statistik Pertanian Hortikultura SPH-SBS/BPS-Statistics Indonesia, Agricultural Statistic for Horticulture SPH-SBS

Tabel 5.1.3 Luas Panen Tanaman Sayuran dan Buah-buahan Semusim Menurut Jenis Tanaman di Kabupaten Lahat (ha), 2016–2019
Harvested Area of Seasonal Vegetables and Fruits by Kind of Plant in Lahat Regency (ha), 2016–2019

Jenis Tanaman Kind of Plants	2016	2017	2018	2019
(1)	(2)	(3)	(4)	(5)
Sayuran/ Vegetables				
Bawang Daun/ Wlech Onion	...	118,00	107,00	102,00
Bawang Merah/ Shallot	...	3,00	7,00	–
Bawang Putih/ Garlic	...	–	–	–
Bayam/ Spinach	...	83,00	74,00	63,00
Buncis/ Green Bean	...	92,00	88,00	97,00
Cabai Besar/ Chili (Capsicum Annum)	...	245,00	242,00	198,00
Cabai Rawit/ Chili (Capsicum Frutescens)	...	70,00	55,00	80,00
Cabai/ Chili	...	315,00	297,00	278,00
Jamur/ Mushroom	...	1 120,00	–	–
Kacang Merah/ Red Bean	...	1,00	–	1,00
Kacang Panjang/ Yardlong Bean	...	122,00	101,00	99,00
Kangkung/ Kangkong	...	103,00	93,00	88,00
Kembang Kol/ Cauliflower	...	3,00	–	–
Kentang/ Potato	...	3,00	–	–
Ketimun/ Cucumber	...	105,00	88,00	74,00
Kubis/ Cabbage	...	43,00	31,00	31,00
Labu Siam/ Chayote	...	22,00	11,00	6,00
Lobak/ Radish	...	–	–	–
Paprika/ Bell Pepper	...	–	–	–
Petsai/ Chinese Cabbage	...	135,00	127,00	109,00
Terung/ Eggplant	...	132,00	113,00	108,00
Tomat/ Tomato	...	179,00	190,00	160,00
Wortel/ Carrot	...	65,00	58,00	51,00
Buah–buahan/ Fruits				
Blewah/ Cantaloupe	...	–	–	–
Melon/ Melon	...	–	–	–
Semangka/ Watermelon	...	8,00	5,00	12,00
Stroberi/ Strawberry	...	1,00	–	–

Sumber/Source: BPS, Statistik Pertanian Hortikultura SPH-SBS/BPS-Statistics Indonesia, Agricultural Statistic for Horticulture SPH-SBS

Tabel
Table 5.1.4

**Produksi Tanaman Sayuran dan Buah-buahan Semusim
Menurut Jenis Tanaman di Kabupaten Lahat (ton),
2016–2019**

*Production of Seasonal Vegetables and Fruits by Kind of
Plant in Lahat Regency (ha), 2016–2019*

Jenis Tanaman Kind of Plants	2016	2017	2018	2019
(1)	(2)	(3)	(4)	(5)
Sayuran/ Vegetables				
Bawang Daun/ Wlech Onion	5 076,00	7 106,00	7 310,00	6 901,00
Bawang Merah/ Shallot	–	260,00	50,00	–
Bawang Putih/ Garlic	–	–	–	–
Bayam/ Spinach	2 142,00	1 533,00	1 549,00	1 282,00
Buncis/ Green Bean	6 589,00	9 877,00	7 488,00	8 099,00
Cabai Besar/ Chili (Capsicum Annum)	8 392,00	8 045,00	7 365,00	4 781,00
Cabai Rawit/Chili (Capsicum Frutescens)	2 111,00	2 414,00	2 106,00	2 096,00
Cabai/ Chili	10 503,00	10 459,00	9 471,00	6 877,00
Jamur/ Mushroom	1 140,00	1 990,00	–	–
Kacang Merah/ Red Bean	37,00	2,00	–	1,00
Kacang Panjang/ Yardlong Bean	3 709,00	2 768,00	2 926,00	3 305,00
Kangkung/ Kangkong	5 986,00	5 999,00	5 081,00	4 465,00
Kembang Kol/ Cauliflower	–	125,00	–	–
Kentang/ Potato	–	110,00	–	–
Ketimun/ Cucumber	9 675,00	11 536,00	8 664,00	6 994,00
Kubis/ Cabbage	11 605,00	8 922,00	8 875,00	9 161,00
Labu Siam/ Chayote	6 267,00	7 623,00	5 454,00	3 602,00
Lobak/ Radish	–	–	–	–
Paprika/ Bell Pepper	–	–	–	–
Petsai/ Chinese Cabbage	8 520,00	11 359,00	11 925,00	11 563,00
Terung/ Eggplant	13 297,00	11 102,00	10 672,00	10 450,00
Tomat/ Tomato	16 176,00	16 888,00	14 523,00	10 759,00
Wortel/ Carrot	13 105,00	11 067,00	13 662,00	8 944,00
Buah–buahan/ Fruits				
Blewah/ Cantaloupe	–	–	–	–
Melon/ Melon	–	–	–	–
Semangka/ Watermelon	838,00	232,00	450,00	611,00
Stroberi/ Strawberry	–	25,00	–	–

Sumber/Source: BPS, Statistik Pertanian Hortikultura SPH-SBS/BPS-Statistics Indonesia, Agricultural Statistic for Horticulture SPH-SBS

Tabel
Table 5.1.5

Luas Panen Tanaman Biofarmaka Menurut Kecamatan dan Jenis Tanaman di Kabupaten Lahat (m²), 2018 dan 2019
Harvested Area of Medicinal Plants by Subdistrict and Kind of Plant in Lahat Regency (m²), 2018 and 2019

Kecamatan Subdistrict	Jahe/Ginger		Laos/Lengkuas/Galanga	
	2018	2019	2018	2019
(1)	(2)	(3)	(4)	(5)
Tanjung Sakti Pumi	2 200,00	2 200,00	1 600,00	2 900,00
Tanjung Sakti Pumu	–	–	–	–
Kota Agung	–	–	–	–
Mulak Ulu	253,00	–	278,00	–
Tanjung Tebat	–	–	–	–
Mulak Sebingkai	*	–	*	–
Pulau Pinang	–	3,00	–	3,00
Pagar Gunung	–	–	–	–
Gumay Ulu	–	–	–	–
Jarai	650,00	450,00	50,00	45,00
Pajar Bulan	–	–	–	–
Muara Payang	7 500,00	17 500,00	50,00	55,00
Sukamerindu	–	–	–	–
Kikim Barat	1 500,00	1 500,00	1 500,00	1 500,00
Kikim Timur	–	–	–	–
Kikim Selatan	–	–	–	–
Kikim Tengah	1 000,00	1 500,00	1 250,00	1 500,00
Lahat	2 000,00	2 500,00	3 000,00	3 500,00
Gumay Talang	2 500,00	3 500,00	4 500,00	5 000,00
Lahat Selatan	–	–	–	–
Pseksu	–	–	–	–
Merapi Barat	6 000,00	6 500,00	2 000,00	2 000,00
Merapi Timur	–	–	–	–
Merapi Selatan	8 500,00	9 000,00	1 200,00	1 635,00
Kabupaten Lahat	32 103,00	44 653,00	15 428,00	18 138,00

Lanjutan Tabel/Continued Table 5.1.5

Kecamatan Subdistrict	Kencur/East Indian Galangal		Kunyit/Turmeric	
	2018	2019	2018	2019
(1)	(6)	(7)	(8)	(9)
Tanjung Sakti Pumi	–	–	900,00	1 300,00
Tanjung Sakti Pumu	–	–	–	–
Kota Agung	–	–	–	–
Mulak Ulu	86,00	60,00	124,00	–
Tanjung Tebat	–	–	–	–
Mulak Sebingkai	*	–	*	–
Pulau Pinang	–	3,00	–	3,00
Pagar Gunung	–	–	–	–
Gumay Ulu	–	–	–	–
Jarai	25,00	25,00	95,00	85,00
Pajar Bulan	–	–	–	–
Muara Payang	25,00	25,00	70,00	75,00
Sukamerindu	–	–	–	–
Kikim Barat	1 000,00	1 500,00	1 000,00	1 500,00
Kikim Timur	–	–	–	–
Kikim Selatan	–	–	–	–
Kikim Tengah	500,00	1 000,00	500,00	1 000,00
Lahat	1 250,00	1 250,00	3 500,00	3 500,00
Gumay Talang	1 500,00	1 500,00	3 250,00	3 500,00
Lahat Selatan	–	–	–	–
Pseksu	*	–	*	–
Merapi Barat	1 100,00	1 200,00	1 000,00	1 800,00
Merapi Timur	–	–	–	–
Merapi Selatan	750,00	1 300,00	1 100,00	1 325,00
Kabupaten Lahat	6 236,00	7 863,00	11 539,00	14 088,00

Catatan/Note: ...

Sumber/Source: BPS, Statistik Pertanian Hortikultura SPH-TBF/BPS-Statistics Indonesia, Agricultural Statistic for Horticulture SPH-TBF

Tabel
Table 5.1.6

Produksi Tanaman Biofarmaka Menurut Kecamatan dan Jenis Tanaman di Kabupaten Lahat (kg), 2018 and 2019
Production of Medicinal Plants by Subdistrict and Kind of Plant in Lahat Regency (kg), 2018 and 2019

Kecamatan Subdistrict	Jahe/Ginger		Laos/Lengkuas/Galanga	
	2018	2019	2018	2019
(1)	(2)	(3)	(4)	(5)
Tanjung Sakti Pumi	5 500,00	2 400,00	3 810,00	3 500,00
Tanjung Sakti Pumu	–	–	–	–
Kota Agung	–	–	–	–
Mulak Ulu	999,00	–	589,00	–
Tanjung Tebat	–	–	–	–
Mulak Sebingkai	*	–	*	–
Pulau Pinang	–	10,00	–	10,00
Pagar Gunung	–	–	–	–
Gumay Ulu	–	–	–	–
Jarai	3 651,00	2 930,00	382,00	410,00
Pajar Bulan	–	–	–	–
Muara Payang	48 900,00	38 800,00	278,00	416,00
Sukamerindu	–	–	–	–
Kikim Barat	1 500,00	750,00	1 500,00	900,00
Kikim Timur	–	–	–	–
Kikim Selatan	–	–	–	–
Kikim Tengah	1 500,00	800,00	1 500,00	600,00
Lahat	3 000,00	6 200,00	5 500,00	6 250,00
Gumay Talang	3 750,00	5 250,00	7 250,00	10 000,00
Lahat Selatan	–	–	–	–
Pseksu	*	–	*	–
Merapi Barat	7 500,00	9 600,00	7 000,00	14 000,00
Merapi Timur	–	–	–	–
Merapi Selatan	10 200,00	8 980,00	4 320,00	6 032,00
Kabupaten Lahat	86 500,00	75 720,00	32 129,00	42 118,00

Lanjutan Tabel/Continued Table 5.1.6

Kecamatan Subdistrict	Kencur/East Indian Galangal		Kunyit/Turmeric	
	2018	2019	2018	2019
(1)	(6)	(7)	(8)	(9)
Tanjung Sakti Pumi	–	–	1 200,00	1 520,00
Tanjung Sakti Pumu	–	–	–	–
Kota Agung	–	–	–	–
Mulak Ulu	179,00	24,00	248,00	–
Tanjung Tebat	–	–	–	–
Mulak Sebingkai	*	–	*	–
Pulau Pinang	–	10,00	–	10,00
Pagar Gunung	–	–	–	–
Gumay Ulu	–	–	–	–
Jarai	105,00	104,00	586,00	507,00
Pajar Bulan	–	–	–	–
Muara Payang	106,00	105,00	357,00	377,00
Sukamerindu	–	–	–	–
Kikim Barat	500,00	550,00	500,00	650,00
Kikim Timur	–	–	–	–
Kikim Selatan	–	–	–	–
Kikim Tengah	500,00	340,00	500,00	500,00
Lahat	1 250,00	1 250,00	7 000,00	7 000,00
Gumay Talang	1 500,00	1 500,00	7 000,00	6 000,00
Lahat Selatan	–	–	–	–
Pseksu	*	–	*	–
Merapi Barat	800,00	4 800,00	3 000,00	9 000,00
Merapi Timur	–	–	–	–
Merapi Selatan	600,00	2 978,00	2 750,00	4 326,00
Kabupaten Lahat	5 540,00	11 661,00	23 141,00	29 890,00

Catatan/Note: * = Data belum tersedia, masih bergabung dengan kecamatan induk

Sumber/Source: BPS, Statistik Pertanian Hortikultura SPH-TBF/BPS-Statistics Indonesia, Agricultural Statistic for Horticulture SPH-TBF

Tabel
Table 5.1.7

Luas Panen Tanaman Biofarmaka Menurut Jenis Tanaman di Kabupaten Lahat (m²), 2016–2019
Harvested Area of Medicinal Plants by Kind of Plant in Lahat Regency (m²), 2016–2019

Jenis Tanaman Kind of Plants	2016	2017	2018	2019
(1)	(2)	(3)	(4)	(5)
Dlingo/Dringo/ Sweet Root/ Calamus	–	–	–	–
Jahe/ Ginger	41 775,00	51 605,00	32 103,00	44 653,00
Kapulaga/ Java Cardamon	–	–	–	–
Keji Beling/Kecibeling/ Strobilanthes crispata	–	–	–	–
Kencur/ East Indian Galangal	4 091,00	5 387,00	6 236,00	7 863,00
Kunyit/ Turmeric	6 243,00	10 040,00	11 539,00	14 088,00
Laos/Lengkuas/ Galanga	7 555,00	11 545,00	15 428,00	18 138,00
Lempuyang/ Zingiber Aromaticum	–	–	–	–
Lidah Buaya/ Oliviera	–	–	–	–
Mahkota Dewa/ God's Crown	–	–	–	–
Mengkudu/Pace/ Indian Mulberry	–	–	–	–
Sambiloto/ King of Bitter	–	–	–	–
Temuireng/ Black Turmeric	–	–	–	–
Temukunci/ Chinese Keys	–	–	–	–
Temulawak/ Java Turmeric	–	–	–	–

Catatan/Note: //

Sumber/Source: BPS, Statistik Pertanian Hortikultura SPH-TBF/BPS-Statistics Indonesia, Agricultural Statistic for Horticulture SPH-TBF

Tabel 5.1.8 **Produksi Tanaman Biofarmaka Menurut Jenis Tanaman di Kabupaten Lahat (kg), 2016–2019**
Production of Medicinal Plants by Kind of Plant in Lahat Regency (kg), 2016–2019

Jenis Tanaman <i>Kind of Plants</i>	2016	2017	2018	2019
(1)	(2)	(3)	(4)	(5)
Dlingo/Dringo/ Sweet Root/ Calamus	–	–	–	–
Jahe/ Ginger	189 285,00	221 465,00	86 500,00	75 720,00
Kapulaga/ Java Cardamon	–	–	–	–
Keji Beling/Kecibeling/ Strobilanthes crispa	–	–	–	–
Kencur/ East Indian Galangal	6 407,00	5 892,00	5 540,00	11 661,00
Kunyit/ Turmeric	10 290,00	22 020,00	23 141,00	29 890,00
Laos/Lengkuas/ Galanga	12 574,00	31 548,00	32 129,00	42 118,00
Lempuyang/ Zingiber Aromaticum	–	–	–	–
Lidah Buaya/ Oliviera	–	–	–	–
Mahkota Dewa/ God's Crown	–	–	–	–
Mengkudu/Pace/ Indian Mulberry	–	–	–	–
Sambiloto/ King of Bitter	–	–	–	–
Temuireng/ Black Turmeric	–	–	–	–
Temukunci/ Chinese Keys	–	–	–	–
Temulawak/ Java Turmeric	–	–	–	–

Catatan/Note: ...

Sumber/Source: BPS, Statistik Pertanian Hortikultura SPH-TBF/BPS-Statistics Indonesia, Agricultural Statistic for Horticulture SPH-TBF

Tabel 5.1.9 Luas Panen Tanaman Hias Menurut Kecamatan dan Jenis Tanaman di Kabupaten Lahat (m²), 2018 and 2019
Harvested Area of Ornamental Plants by Subdistrict and Kind of Plant in Lahat Regency (m²), 2018 and 2019

Kecamatan Subdistrict	Anggrek/ <i>Orchid</i>		Krisan/ <i>Chrysantemum</i>	
	2018	2019	2018	2019
(1)	(2)	(3)	(4)	(5)
Tanjung Sakti Pumi	–	–	–	–
Tanjung Sakti Pumu	–	–	–	–
Kota Agung	–	–	–	–
Mulak Ulu	–	–	–	–
Tanjung Tebat	–	–	–	–
Mulak Sebingkai	'''	–	'''	–
Pulau Pinang	–	–	–	–
Pagar Gunung	–	–	–	–
Gumay Ulu	–	–	–	–
Jarai	–	–	–	–
Pajar Bulan	–	–	–	–
Muara Payang	–	–	–	–
Sukamerindu	–	–	–	–
Kikim Barat	–	–	–	–
Kikim Timur	–	–	–	–
Kikim Selatan	–	–	–	–
Kikim Tengah	–	–	–	–
Lahat	–	–	–	–
Gumay Talang	–	–	–	–
Lahat Selatan	–	–	–	–
Pseksu	'''	–	'''	–
Merapi Barat	–	–	–	–
Merapi Timur	–	–	–	–
Merapi Selatan	–	–	–	–
Kabupaten Lahat	–	–	–	–

Catatan/Note: ...

Sumber/Source: BPS, Statistik Pertanian Hortikultura SPH-TH/BPS-Statistics Indonesia, Agricultural Statistik for Horticulture SPH-TH

Lanjutan Tabel/*Continued Table* 5.1.9

Kecamatan Subdistrict	Mawar/Rose		Sedap Malam/Tuberose	
	2018	2019	2018	2019
(1)	(6)	(7)	(8)	(9)
Tanjung Sakti Pumi	-	-	-	-
Tanjung Sakti Pumu	-	-	-	-
Kota Agung	-	-	-	-
Mulak Ulu	-	-	-	-
Tanjung Tebat	-	-	-	-
Mulak Sebingkai	-	-	-	-
Pulau Pinang	-	-	-	-
Pagar Gunung	-	-	-	-
Gumay Ulu	-	-	-	-
Jarai	-	-	-	-
Pajar Bulan	-	-	-	-
Muara Payang	-	-	-	-
Sukamerindu	-	-	-	-
Kikim Barat	-	-	-	-
Kikim Timur	-	-	-	-
Kikim Selatan	-	-	-	-
Kikim Tengah	-	-	-	-
Lahat	-	-	-	-
Gumay Talang	-	-	-	-
Lahat Selatan	-	-	-	-
Pseksu	-	-	-	-
Merapi Barat	-	-	-	-
Merapi Timur	-	-	-	-
Merapi Selatan	-	-	-	-
Kabupaten Lahat	-	-	-	-

Catatan/Note: ...

Sumber/Source: BPS, Statistik Pertanian Hortikultura SPH-TH/BPS-Statistics Indonesia, *Agricultural Statistik for Horticulture SPH-TH*

Tabel 5.1.10 **Produksi Tanaman Hias Menurut Kecamatan dan Jenis Tanaman di Kabupaten Lahat (tangkai), 2018 and 2019**
Production of Ornamental Plants by Subdistrict and Kind of Plant in Lahat Regency (stalks), 2018 and 2019

Kecamatan Subdistrict	Anggrek/ <i>Orchid</i>		Krisan/ <i>Chrysantemum</i>	
	2018	2019	2018	2019
(1)	(2)	(3)	(4)	(5)
Tanjung Sakti Pumi	–	–	–	–
Tanjung Sakti Pumu	–	–	–	–
Kota Agung	–	–	–	–
Mulak Ulu	–	–	–	–
Tanjung Tebat	–	–	–	–
Mulak Sebingkai	–	–	–	–
Pulau Pinang	–	–	–	–
Pagar Gunung	–	–	–	–
Gumay Ulu	–	–	–	–
Jarai	–	–	–	–
Pajar Bulan	–	–	–	–
Muara Payang	–	–	–	–
Sukamerindu	–	–	–	–
Kikim Barat	–	–	–	–
Kikim Timur	–	–	–	–
Kikim Selatan	–	–	–	–
Kikim Tengah	–	–	–	–
Lahat	–	–	–	–
Gumay Talang	–	–	–	–
Lahat Selatan	–	–	–	–
Pseksu	–	–	–	–
Merapi Barat	–	–	–	–
Merapi Timur	–	–	–	–
Merapi Selatan	–	–	–	–
Kabupaten Lahat	–	–	–	–

Lanjutan Tabel/*Continued Table* 5.1.10

Kecamatan Subdistrict	Mawar/Rose		Sedap Malam/Tuberose	
	2018	2019	2018	2019
(1)	(6)	(7)	(8)	(9)
Tanjung Sakti Pumi	–	–	–	–
Tanjung Sakti Pumu	–	–	–	–
Kota Agung	–	–	–	–
Mulak Ulu	–	–	–	–
Tanjung Tebat	–	–	–	–
Mulak Sebingkai	'''	–	'''	–
Pulau Pinang	–	–	–	–
Pagar Gunung	–	–	–	–
Gumay Ulu	–	–	–	–
Jarai	–	–	–	–
Pajar Bulan	–	–	–	–
Muara Payang	–	–	–	–
Sukamerindu	–	–	–	–
Kikim Barat	–	–	–	–
Kikim Timur	–	–	–	–
Kikim Selatan	–	–	–	–
Kikim Tengah	–	–	–	–
Lahat	–	–	–	–
Gumay Talang	–	–	–	–
Lahat Selatan	–	–	–	–
Pseksu	'''	–	'''	–
Merapi Barat	–	–	–	–
Merapi Timur	–	–	–	–
Merapi Selatan	–	–	–	–
Kabupaten Lahat	–	–	–	–

Catatan/Note: Tidak Ada Produksi Tanaman Hias di Kabupaten Lahat

Sumber/Source: BPS, Statistik Pertanian Hortikultura SPH-TH/BPS-Statistics Indonesia, *Agricultural Statistik for Horticulture SPH-TH*

Tabel 5.1.11 Luas Panen Tanaman Hias Menurut Jenis Tanaman di Kabupaten Lahat (m²), 2016–2019
Table 5.1.11 Harvested Area of Ornamental Plants by Kind of Plant in Lahat Regency (m²), 2016–2019

Jenis Tanaman Kind of Plants	2016	2017	2018	2019
(1)	(2)	(3)	(4)	(5)
Adenium (Kamboja Jepang)/ Adenium obesum	–	–	–	–
Aglaonema/ Chinese evergreens	–	–	–	–
Anggrek/ Orchid	–	–	–	–
Anthurium Bunga/ Flamingo Lily Flower	–	–	–	–
Anthurium Daun/ Laceleaf	–	–	–	–
Anyelir/ Carnation	–	–	–	–
Caladium/ Heart of Jesus	–	–	–	–
Cordyline/ Cordyline	–	–	–	–
Diffenbachia/ Dumb canes	–	–	–	–
Dracaena/ Dracaena	–	–	–	–
Euphorbia/ Spurges	–	–	–	–
Gladiol/ Gladiol	–	–	–	–

Catatan/Note: Tidak Ada Produksi Tanaman Hias di Kabupaten Lahat

Sumber/Source: BPS, Statistik Pertanian Hortikultura SPH-TH/BPS-Statistics Indonesia, Agricultural Statistik for Horticulture SPH-TH

Tabel
Table 5.1.12

**Produksi Tanaman Hias Menurut Jenis Tanaman di
Kabupaten Lahat (tangkai), 2016–2019**
*Production of Ornamental Plants by Kind of Plant n Lahat
Regency (stalks), 2016–2019*

Jenis Tanaman <i>Kind of Plants</i>	2016	2017	2018	2019
(1)	(2)	(3)	(4)	(5)
Adenium (Kamboja Jepang)/ Adenium obesum	–	–	–	–
Aglaonema/ Chinese evergreens	–	–	–	–
Anggrek/ Orchid	–	–	–	–
Anthurium Bunga/ Flamingo Lily Flower	–	–	–	–
Anthurium Daun/ Laceleaf	–	–	–	–
Anyelir/ Carnation	–	–	–	–
Caladium/ Heart of Jesus	–	–	–	–
Cordyline/ Cordyline	–	–	–	–
<i>Diffenbachia/ Dumb canes</i>	–	–	–	–
<i>Dracaena/ Dracaena</i>	–	–	–	–
<i>Euphorbia/ Spurges</i>	–	–	–	–
<i>Gladiol/ Gladiol</i>	–	–	–	–

Catatan/Note: Tidak Ada Produksi Tanaman Hias di Kabupaten Lahat

Sumber/Source: BPS, Statistik Pertanian Hortikultura SPH-TH/BPS-Statistics Indonesia, *Agricultural Statistik for Horticulture SPH-TH*

Tabel 5.1.13 **Produksi Buah-buahan Menurut Kecamatan dan Jenis Tanaman di Kabupaten Lahat (ton), 2018 and 2019**
Production of Fruits by Subdistrict and Kind of Plant in Lahat Regency (ton), 2018 and 2019

Kecamatan Subdistrict	Mangga/Mango		Durian/Durian	
	2018	2019	2018	2019
(1)	(2)	(3)	(4)	(5)
Tanjung Sakti Pumi	91,00	187,00	617,00	400,00
Tanjung Sakti Pumu	472,00	173,00	1 743,00	492,00
Kota Agung	600,00	3 000,00	511,00	–
Mulak Ulu	6 337,00	1 175,00	5 096,00	1 311,00
Tanjung Tebat	600,00	3 687,00	463,00	–
Mulak Sebingkai	*	–	*	–
Pulau Pinang	540,00	800,00	755,00	360,00
Pagar Gunung	120,00	81,00	146,00	189,00
Gumay Ulu	1 420,00	1 440,00	801,00	286,00
Jarai	26,00	51,00	202,00	248,00
Pajar Bulan	–	26,00	250,00	337,00
Muara Payang	10,00	11,00	155,00	188,00
Sukamerindu	–	20,00	15,00	29,00
Kikim Barat	411,00	130,00	465,00	325,00
Kikim Timur	2 026,00	3 061,00	21 424,00	–
Kikim Selatan	620,00	400,00	2 330,00	–
Kikim Tengah	518,00	576,00	872,00	615,00
Lahat	1 570,00	1 524,00	2 029,00	750,00
Gumay Talang	470,00	980,00	692,00	40,00
Lahat Selatan	60,00	40,00	840,00	–
Pseksu	*	640,00	*	600,00
Merapi Barat	153,00	277,00	846,00	198,00
Merapi Timur	281,00	193,00	582,00	1 168,00
Merapi Selatan	47,00	118,00	985,00	1 996,00
Kabupaten Lahat	16 372,00	18 590,00	41 819,00	9 532,00

Lanjutan Tabel/Continued Table 5.1.13

Kecamatan Subdistrict	Jeruk/Orange		Pisang/Banana	
	2018	2019	2018	2019
(1)	(6)	(7)	(8)	(9)
Tanjung Sakti Pumi	74,00	81,00	18,00	28,00
Tanjung Sakti Pumu	–	–	38,00	58,00
Kota Agung	–	–	224,00	–
Mulak Ulu	3,00	2,00	307,00	–
Tanjung Tebat	–	–	41,00	–
Mulak Sebingkai	*	–	*	–
Pulau Pinang	–	–	450,00	800,00
Pagar Gunung	–	–	143,00	114,00
Gumay Ulu	–	–	1 051,00	1 200,00
Jarai	–	–	181,00	164,00
Pajar Bulan	3,00	–	66,00	35,00
Muara Payang	–	30,00	120,00	120,00
Sukamerindu	1,00	1,00	52,00	61,00
Kikim Barat	33,00	54,00	560,00	528,00
Kikim Timur	61,00	226,00	1 232,00	3 073,00
Kikim Selatan	–	–	43,00	40,00
Kikim Tengah	62,00	57,00	421,00	784,00
Lahat	–	–	1 421,00	1 608,00
Gumay Talang	–	–	1 335,00	1 515,00
Lahat Selatan	–	–	84,00	49,00
Pseksu	*	–	*	224,00
Merapi Barat	–	–	563,00	824,00
Merapi Timur	169,00	218,00	28,00	46,00
Merapi Selatan	–	–	111,00	188,00
Kabupaten Lahat	406,00	669,00	8 489,00	11 459,00

Lanjutan Tabel/Continued Table 5.1.13

Kecamatan Subdistrict	Pepaya/Papaya		Salak/Salacca	
	2018	2019	2018	2019
(1)	(10)	(11)	(12)	(13)
Tanjung Sakti Pumi	45,00	48,00	46,00	49,00
Tanjung Sakti Pumu	158,00	95,00	–	–
Kota Agung	60,00	–	–	–
Mulak Ulu	245,00	66,00	36,00	2,00
Tanjung Tebat	78,00	–	–	–
Mulak Sebingkai	*	–	*	–
Pulau Pinang	83,00	134,00	–	–
Pagar Gunung	168,00	46,00	–	–
Gumay Ulu	29,00	52,00	–	–
Jarai	11 138,00	8 370,00	2 880,00	1 966,00
Pajar Bulan	88,00	257,00	95,00	123,00
Muara Payang	10 953,00	7 015,00	–	–
Sukamerindu	87,00	277,00	–	–
Kikim Barat	101,00	79,00	103,00	90,00
Kikim Timur	132,00	191,00	–	–
Kikim Selatan	55,00	49,00	–	–
Kikim Tengah	74,00	44,00	17,00	19,00
Lahat	635,00	275,00	–	–
Gumay Talang	395,00	175,00	–	–
Lahat Selatan	134,00	101,00	–	–
Pseksu	*	143,00	*	–
Merapi Barat	232,00	331,00	–	–
Merapi Timur	74,00	109,00	4,00	2,00
Merapi Selatan	122,00	82,00	–	–
Kabupaten Lahat	25 086,00	11 459,00	3 181,00	2 251,00

Catatan/Note: * = Data belum tersedia, masih bergabung dengan kecamatan induk

Sumber/Source: BPS, Statistik Pertanian Hortikultura SPH-BST/BPS-Statistics Indonesia, Agricultural Statistic for Horticulture SPH-BST

Tabel
Table 5.1.14

Produksi Buah–Buahan dan Sayuran Tahunan Menurut Jenis Tanaman (ton) di Kabupaten Lahat, 2016–2019
Production of Annual Fruits and Vegetables by Kind of Plant in Lahat Regency (ton), 2016–2019

Jenis Tanaman Kind of Plants	2016	2017	2018	2019
(1)	(2)	(3)	(4)	(5)
Buah–Buahan/ Fruits:				
Alpukat/ Avocado	...	3 521,00	3 499,00	5 844
Anggur/ Grape	...	–	0,00	-
Apel/ Apple	...	–	0,00	-
Belimbing/ Star Fruit	...	747,00	763,00	705
Duku/Langsat/Kokosan/ Duku	...	912,00	2 750,00	4 576
Durian/ Durian	...	8 021,00	41 819,00	9 532
Jambu Air/ Rose Apple	...	2 114,00	1 473,00	1 122
Jambu Biji/ Guava	...	1 358,00	1 088,00	1 053
Jeruk Besar/ Pomelo	...	37,00	171,00	458
Jeruk Siam/Keprok/ Tangerine/ Orange	...	723,00	406,00	669
Jeruk/ Orange (Tangerine + Pomelo)	...	760,00	577,00	-
Mangga/ Mango	...	6 839,00	16 372,00	18 590
Manggis/ Mangosteen	...	572,00	3 852,00	1 360
Markisa/ Marquisa	...	–	0,00	45
Nangka/Cempedak/ Jack Fruit	...	7 208,00	6 839,00	5 578
Nenas/ Pineapple	...	104,00	130,00	45
Pepaya/ Papaya	...	19 037,00	25 086,00	17 939
Pisang/ Banana	...	10 556,00	8 489,00	11 459
Rambutan/ Rambutan	...	2 099,00	7 158,00	2 069
Salak/ Salacca	...	2 813,00	3 181,00	2 251

Catatan/Note: ... = Data Belum tersedia

Sumber/Source: BPS, Statistik Pertanian Hortikultura SPH-BST/BPS-Statistics Indonesia, Agricultural Statistic for Horticulture SPH-BST

**5.2 PERKEBUNAN
ESTATE CROPS**

Tabel 5.2.1 Luas Areal Tanaman Perkebunan Menurut Kecamatan dan Jenis Tanaman di Kabupaten Lahat (ha), 2018 dan 2019
Planted Area of Estate Crops by Subdistrict and Type of Crops in Lahat Regency (ha), 2018 dan 2019

Kecamatan Subdistrict	Kelapa Sawit/Oil Palm		Kelapa/Coconut	
	2018	2019	2018	2019
(1)	(2)	(3)	(4)	(5)
Tanjung Sakti Pumi	0,04	0,04	0,06	0,04
Tanjung Sakti Pumu	–	–	0,02	0,01
Kota Agung	0,06	0,06	0,02	0,02
Mulak Ulu	0,06	0,06	0,03	0,03
Tanjung Tebat	0,02	0,02	0,02	0,02
Mulak Sebingkai	0,06	0,06	0,03	0,03
Pulau Pinang	0,14	0,14	0,01	0,01
Pagar Gunung	0,01	0,01	0,01	0,01
Gumay Ulu	–	–	0,06	0,05
Jarai	–	–	0,06	0,06
Pajar Bulan	–	–	0,02	0,02
Muara Payang	–	–	0,04	0,04
Sukamerindu	–	–	0,02	0,02
Kikim Barat	3,48	3,48	0,02	0,02
Kikim Timur	2,29	2,29	0,02	0,02
Kikim Selatan	1,06	1,06	0,02	0,01
Kikim Tengah	1,81	1,81	0,01	0,01
Lahat	0,21	0,36	0,01	0,01
Gumay Talang	0,70	0,70	0,03	0,02
Lahat Selatan	0,50	0,36	0,01	0,01
Pseksu	0,11	0,11	0,02	0,02
Merapi Barat	1,39	1,39	0,07	0,05
Merapi Timur	0,94	0,94	0,04	0,04
Merapi Selatan	0,79	0,79	0,04	0,03
Kabupaten Lahat	13,64	13,66	0,67	0,57

Kecamatan Subdistrict	Karet/Rubber		Kopi/Coffee	
	2018	2019	2018	2019
(1)	(6)	(7)	(8)	(9)
Tanjung Sakti Pumi	0,00	–	4,15	4,15
Tanjung Sakti Pumu	0,00	–	5,18	5,18
Kota Agung	0,22	0,22	2,95	2,95
Mulak Ulu	0,67	0,67	2,28	2,28
Tanjung Tebat	0,32	0,32	1,70	1,70
Mulak Sebingkai	0,67	0,67	2,28	2,28
Pulau Pinang	0,99	0,99	1,82	1,82
Pagar Gunung	0,76	0,76	2,95	2,95
Gumay Ulu	3,44	3,44	2,35	2,35
Jarai	0,00	–	3,68	3,68
Pajar Bulan	0,00	–	4,66	4,66
Muara Payang	0,00	–	2,55	2,55
Sukamerindu	0,00	–	4,68	4,68
Kikim Barat	4,98	4,98	0,49	0,49
Kikim Timur	6,29	6,29	2,15	2,15
Kikim Selatan	7,64	7,64	2,44	2,44
Kikim Tengah	2,74	2,74	0,41	0,41
Lahat	1,35	1,37	0,36	0,36
Gumay Talang	3,64	3,64	1,14	1,14
Lahat Selatan	1,39	1,37	0,36	0,36
Pseksu	3,50	3,50	3,61	3,61
Merapi Barat	1,24	1,24	0,85	0,85
Merapi Timur	2,62	2,62	0,59	0,59
Merapi Selatan	0,76	0,76	0,85	0,85
Kabupaten Lahat	43,23	43,23	54,44	54,44

Lanjutan Tabel/Continued Table 5.2.1

Kecamatan Subdistrict	Kakao/Cocoa		Tebu/Sugar cane	
	2018	2019	2018	2019
(1)	(10)	(11)	(12)	(13)
Tanjung Sakti Pumi	0,05	0,05	–	–
Tanjung Sakti Pumu	0,00	–	–	–
Kota Agung	0,17	0,17	–	–
Mulak Ulu	0,08	0,07	–	–
Tanjung Tebat	0,04	0,04	–	–
Mulak Sebingkai	0,07	0,08	–	–
Pulau Pinang	0,04	0,04	–	–
Pagar Gunung	0,33	0,33	–	–
Gumay Ulu	0,18	0,18	–	–
Jarai	0,70	0,70	–	–
Pajar Bulan	1,26	0,59	–	–
Muara Payang	0,28	0,28	–	–
Sukamerindu	0,59	1,26	–	–
Kikim Barat	0,02	0,02	–	–
Kikim Timur	0,03	0,03	–	–
Kikim Selatan	0,02	0,02	–	–
Kikim Tengah	0,01	0,01	–	–
Lahat	0,01	0,02	–	–
Gumay Talang	0,02	0,02	–	–
Lahat Selatan	0,02	0,01	–	–
Pseksu	0,03	0,03	–	–
Merapi Barat	0,01	0,01	–	–
Merapi Timur	0,38	0,38	–	–
Merapi Selatan	0,02	0,02	–	–
Kabupaten Lahat	4,37	4,37	–	–

Lanjutan Tabel/*Continued Table* 5.2.1

Kecamatan Subdistrict	Teh/Tea		Tembakau/Tobacco	
	2018	2019	2018	2019
(1)	(14)	(15)	(16)	(17)
Tanjung Sakti Pumi	–	–	–	–
Tanjung Sakti Pumu	–	–	–	–
Kota Agung	–	–	–	–
Mulak Ulu	–	–	–	–
Tanjung Tebat	–	–	–	–
Mulak Sebingkai	–	–	–	–
Pulau Pinang	–	–	–	–
Pagar Gunung	–	–	–	–
Gumay Ulu	–	–	–	–
Jarai	–	–	–	–
Pajar Bulan	–	–	–	–
Muara Payang	–	–	–	–
Sukamerindu	–	–	–	–
Kikim Barat	–	–	–	–
Kikim Timur	–	–	–	–
Kikim Selatan	–	–	–	–
Kikim Tengah	–	–	–	–
Lahat	–	–	–	–
Gumay Talang	–	–	–	–
Lahat Selatan	–	–	–	–
Pseksu	–	–	–	–
Merapi Barat	–	–	–	–
Merapi Timur	–	–	–	–
Merapi Selatan	–	–	–	–
Kabupaten Lahat	–	–	–	–

Sumber/*Source*: Dinas Pertanian Kabupaten Lahat/*Agriculture Offices Lahat Regency*

Tabel
Table 5.2.2

Produksi Perkebunan Menurut Kecamatan dan Jenis Tanaman di Kabupaten Lahat (ton), 2018 dan 2019
Production of Estate by Subdistrict and Type of Crops in Lahat Regency (ton), 2018 and 2019

Kecamatan Subdistrict	Kelapa Sawit/Oil Palm		Kelapa/Coconut	
	2018	2019	2018	2019
(1)	(2)	(3)	(4)	(5)
Tanjung Sakti Pumi	0,01	0,01	0,03	0,03
Tanjung Sakti Pumu	–	–	0,01	0,01
Kota Agung	0,01	0,01	0,01	0,02
Mulak Ulu	0,02	0,02	0,02	0,02
Tanjung Tebat	0,01	0,01	0,01	0,01
Mulak Sebingkai	0,02	0,02	0,02	0,02
Pulau Pinang	0,33	0,33	0,01	0,01
Pagar Gunung	0,00	0,00	0,01	0,01
Gumay Ulu	–	–	0,03	0,03
Jarai	–	–	0,03	0,03
Pajar Bulan	–	–	0,01	0,01
Muara Payang	–	–	0,01	0,01
Sukamerindu	–	–	0,01	0,01
Kikim Barat	9,80	9,80	0,01	0,01
Kikim Timur	1,10	1,10	0,01	0,01
Kikim Selatan	2,86	2,86	0,01	0,01
Kikim Tengah	7,55	7,55	0,01	0,01
Lahat	0,45	0,45	0,00	0,00
Gumay Talang	0,49	0,49	0,01	0,01
Lahat Selatan	0,45	0,45	0,00	0,00
Pseksu	0,68	0,68	0,01	0,01
Merapi Barat	0,61	0,61	0,02	0,02
Merapi Timur	0,86	0,86	0,03	0,04
Merapi Selatan	0,36	0,36	0,01	0,01
Kabupaten Lahat	25,60	25,60	0,30	0,32

Lanjutan Tabel/Continued Table 5.2.2

Kecamatan Subdistrict	Karet/Rubber		Kopi/Coffee	
	2018	2019	2018	2019
	(1)	(6)	(8)	(9)
Tanjung Sakti Pumi	–	–	2,07	2,07
Tanjung Sakti Pumu	–	–	2,45	2,45
Kota Agung	0,20	0,20	1,18	1,18
Mulak Ulu	0,43	0,43	1,89	1,89
Tanjung Tebat	0,37	0,37	0,64	0,64
Mulak Sebingkai	0,43	0,43	1,89	1,89
Pulau Pinang	1,64	1,64	0,81	0,81
Pagar Gunung	1,59	1,59	0,93	0,93
Gumay Ulu	2,00	2,00	0,71	0,71
Jarai	–	–	2,50	2,50
Pajar Bulan	–	–	1,99	1,99
Muara Payang	–	–	1,64	1,64
Sukamerindu	–	–	2,19	2,19
Kikim Barat	3,66	3,66	0,12	0,12
Kikim Timur	3,88	3,88	0,23	0,23
Kikim Selatan	3,40	3,40	0,70	0,70
Kikim Tengah	2,23	2,23	0,05	0,05
Lahat	2,28	2,30	0,22	0,22
Gumay Talang	0,66	0,66	0,27	0,27
Lahat Selatan	2,28	2,30	0,22	0,22
Pseksu	2,50	2,52	0,63	0,63
Merapi Barat	0,96	0,96	0,13	0,13
Merapi Timur	2,60	2,60	0,14	0,14
Merapi Selatan	0,58	0,58	0,14	0,14
Kabupaten Lahat	31,69	31,75	23,70	23,70

Lanjutan Tabel/Continued Table 5.2.2

Kecamatan Subdistrict	Kakao/Cocoa		Tebu/Sugar cane	
	2018	2019	2018	2019
(1)	(10)	(11)	(12)	(13)
Tanjung Sakti Pumi	–	0,02	–	–
Tanjung Sakti Pumu	–	–	–	–
Kota Agung	0,33	0,02	–	–
Mulak Ulu	–	0,03	–	–
Tanjung Tebat	–	0,02	–	–
Mulak Sebingkai	0,02	0,03	–	–
Pulau Pinang	0,02	0,02	–	–
Pagar Gunung	0,12	0,12	–	–
Gumay Ulu	0,02	0,02	–	–
Jarai	0,02	0,34	–	–
Pajar Bulan	0,03	0,47	–	–
Muara Payang	0,03	0,18	–	–
Sukamerindu	0,16	0,73	–	–
Kikim Barat	0,18	0,01	–	–
Kikim Timur	0,47	0,01	–	–
Kikim Selatan	0,73	0,01	–	–
Kikim Tengah	0,02	0,00	–	–
Lahat	–	–	–	–
Gumay Talang	0,01	0,01	–	–
Lahat Selatan	0,01	0,01	–	–
Pseksu	0,01	–	–	–
Merapi Barat	0,01	–	–	–
Merapi Timur	0,00	0,33	–	–
Merapi Selatan	0,01	–	–	–
Kabupaten Lahat	2,20	2,38	–	–

Lanjutan Tabel/*Continued Table* 5.2.2


Kecamatan Subdistrict	Teh/Tea		Tembakau/Tobacco	
	2018	2019	2018	2019
(1)	(14)	(15)	(16)	(17)
Tanjung Sakti Pumi	-	-	-	-
Tanjung Sakti Pumu	-	-	-	-
Kota Agung	-	-	-	-
Mulak Ulu	-	-	-	-
Tanjung Tebat	-	-	-	-
Mulak Sebingkai	-	-	-	-
Pulau Pinang	-	-	-	-
Pagar Gunung	-	-	-	-
Gumay Ulu	-	-	-	-
Jarai	-	-	-	-
Pajar Bulan	-	-	-	-
Muara Payang	-	-	-	-
Sukamerindu	-	-	-	-
Kikim Barat	-	-	-	-
Kikim Timur	-	-	-	-
Kikim Selatan	-	-	-	-
Kikim Tengah	-	-	-	-
Lahat	-	-	-	-
Gumay Talang	-	-	-	-
Lahat Selatan	-	-	-	-
Pseksu	-	-	-	-
Merapi Barat	-	-	-	-
Merapi Timur	-	-	-	-
Merapi Selatan	-	-	-	-
Kabupaten Lahat	-	-	-	-

Sumber/Source: Dinas Pertanian Kabupaten Lahat/Agriculture Offices Lahat Regency

06

INDUSTRI, PERTAMBANGAN, DAN ENERGI
INDUSTRY, MINING, AND ENERGY

PELANGGAN PDAM TAHUN 2019
DI KABUPATEN LAHAT



6,864

DAYA TERPASANG TAHUN 2019
DI KABUPATEN LAHAT

91,471,780 KVA



BADAN PUSAT STATISTIK
KABUPATEN LAHAT



PENJELASAN TEKNIS

1. Pengumpulan data industri besar dan sedang dilakukan melalui Survei Industri Besar dan Sedang yang dilaksanakan setiap tahun secara lengkap (sensus) sejak tahun 197 Survei Industri Besar dan Sedang mencakup semua perusahaan industri yang mempunyai tenaga kerja 20 orang atau lebih dengan menggunakan kuesioner II A.
2. Klasifikasi industri yang digunakan dalam survei ini berdasar kepada Klasifikasi Baku Lapangan Usaha Indonesia (KBLI). KBLI adalah klasifikasi lapangan usaha yang berdasar kepada International Standard Industrial Classification of All Economic Activities (ISIC) revisi 4 yang telah disesuaikan dengan kondisi Indonesia.
3. Industri manufaktur adalah suatu kegiatan ekonomi yang melakukan kegiatan mengubah suatu barang dasar secara mekanis, kimia, atau dengan tangan sehingga menjadi barang jadi/setengah jadi, dan atau barang yang kurang nilainya menjadi barang yang lebih tinggi nilainya, dan sifatnya lebih dekat kepada pemakai akhir. Termasuk dalam kegiatan ini adalah jasa industri dan pekerjaan perakitan.

TECHNICAL NOTES

1. *Data collection of large and medium scale manufacturing is conducted through The Large and Medium Manufacturing Establishment Survey that has been done annually for all industries (census) since 197 Large and Medium Manufacturing Establishment Survey covers all manufactures/industries with 20 workers or more by questionnaire II A.*
2. *The industrial classification adopted in this survey refers to the Klasifikasi Baku Lapangan Usaha Indonesia (KBLI). KBLI is classification of economic activities based on the International Standard Industrial Classification of All Economic Activities (ISIC rev 4) that has been modified according to the local condition in Indonesia.*
3. *Manufacturing industry is defined as an economic activity processing basic goods mechanically, chemicals or manually into final or intermediate goods. It is also defined as processing of lower value goods into higher value goods as final or intermediate products. The activities also include services for manufacturing and assembling.*

1. Jasa industri adalah kegiatan industri yang melayani keperluan pihak lain. Pada kegiatan ini bahan baku disediakan oleh pihak lain sedangkan pihak pengolah hanya melakukan pengolahannya dengan mendapat imbalan sebagai balas jasa (upah maklon).
 2. Perusahaan atau usaha industri adalah suatu unit (kesatuan) usaha yang melakukan kegiatan ekonomi, bertujuan menghasilkan barang atau jasa, terletak pada suatu bangunan atau lokasi tertentu, dan mempunyai catatan administrasi tersendiri mengenai produksi dan struktur biaya serta ada seorang atau lebih yang bertanggung jawab atas usaha tersebut.
 3. Industri manufaktur dikelompokkan ke dalam 4 golongan berdasarkan Jumlah pekerja, yaitu: industri besar (100 orang pekerja atau lebih), industri sedang/menengah (20–99 orang pekerja), industri kecil (5–19 orang pekerja), dan industri mikro (1–4 orang pekerja).
 4. Pelanggan adalah individu atau kelompok, baik rumah tangga, perusahaan atau institusi non profit yang membeli air bersih dari perusahaan air bersih.
 5. Air disalurkan adalah volume air bersih dari perusahaan air bersih
1. *Services for manufacturing is defined as a manufacturing activity which serving other manufacturing establishments. In this case, raw materials are supplied by others while the workers are paid as a compensation for processing raw materials.*
 2. *A manufacturing establishment is defined as a production unit engaged in economic activity, producing goods or services, located in a building or in a certain location, keeping a business record concerning the production and cost structure, and having a person or more that are responsible to those activities.*
 3. *Manufacturing industries are categorized into four groups, based on the number of employees: large scale manufacturing (100 employees or more), medium scale manufacturing (20–99 employees), small scale manufacturing (5–19 employees), and micro industry (1–4 employees).*
 4. *Customers are individuals or groups, whether household, company or non-profit institutions that buy water supply from water supply establishment.*
 5. *Distributed water is the volume of water supply from water supply*

ULASAN

Pembangunan industri berupaya untuk meningkatkan nilai tambah, memperluas lapangan dan kesempatan kerja, menyediakan barang dan jasa bermutu dengan harga bersaing di pasar dalam negeri maupun luar negeri, meningkatkan ekspor, menunjang pembangunan daerah dan sektor-sektor pembangunan lainnya serta sekaligus mengembangkan kemampuan teknologi.

Seiring dengan meningkat kebutuhan masyarakat akan air minum yang bersih dan sehat, pemerintah Kabupaten Lahat melalui PDAM terus berusaha untuk meningkatkan penyediaan air minum. Penyediaan air minum disalurkan ke berbagai jenis konsumen, diantaranya sosial (umum; khusus), non niaga (rumah tangga; instansi pemerintah), niaga (kecil; besar), industri (kecil; besar) dan khusus (pelabuhan; lainnya).

PLN menyalurkan listrik kepada pelanggannya yang terdiri dari kelompok rumah tangga, industri, instansi dan lainnya. Secara keseluruhan, kecamatan di Kabupaten Lahat di tahun 2019 telah di aliri oleh aliran listrik dengan jumlah pelanggan sebanyak 76.039 pelanggan. Jumlah tersebut meningkat secara signifikan jika dibandingkan dengan jumlah pelanggan pada tahun sebelumnya, yaitu 71,053 pelanggan pada tahun 2018.


DESCRIPTION

The aim of the manufacturing industry's development covers the efforts to increase the value added, to enlarge the employment and business, to produce high quality of goods and services by the competitive prices in domestic and international market, pushing the other economic sectors and also for adopted the high technology.

Along with the increasing needs of the community will have clean drinking water and healthy, Lahat regency government through the PDAM continue to try to improve drinking water supply. Provision of drinking water is channeled into various types of consumers, among social (general; special), noncommercial (household; government agencies), commercial (small; large), industry (small; large) and special (port; etc).

PLN to supply power to customers which consists of groups of households, industries, agencies and others. Overall, the subdistrict in Lahat regency 2019 has been of electricity to the customer number as many as 76.039 customers. The amount is significantly increased when compared with the number of subscribers in the previous years, 71.053 customer in 2018.

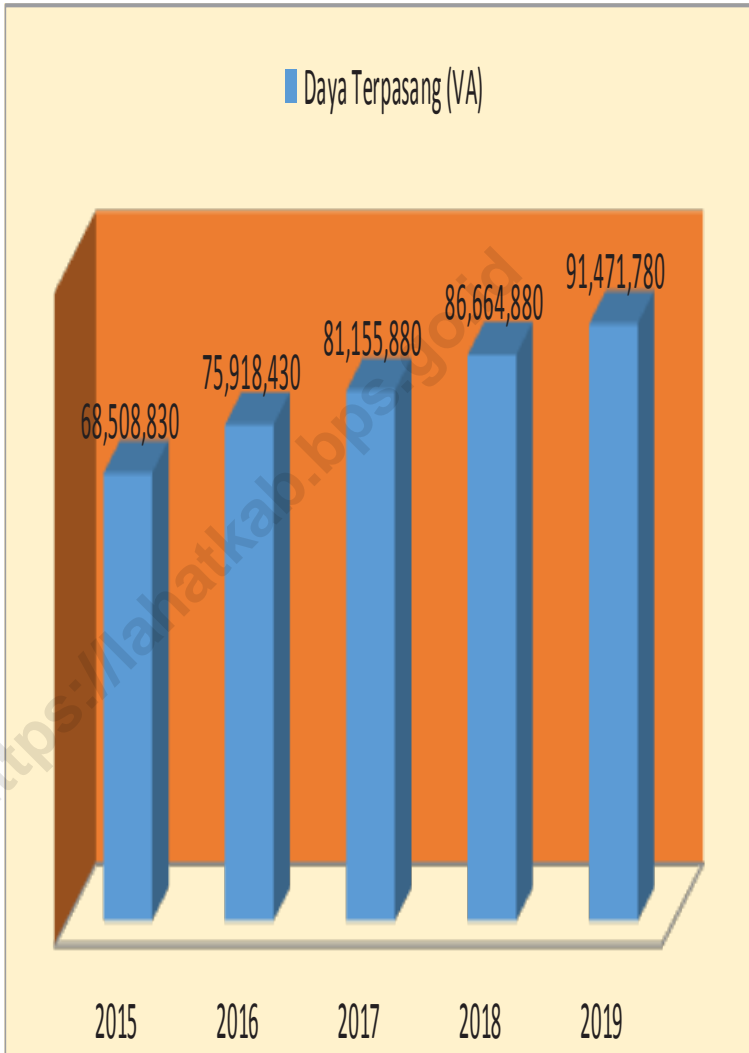
Gambar 6.1 **Jumlah Pelanggan PLN di Kab. Lahat ,2015-2019**
Figures **Number of Costumers in Lahat Regency ,2015-2019**



Sumber/Source : .PT. PLN Persero Kabupaten Lahat/ Electricity company Lahat Regency

Gambar 6.2
Figures

Daya Terpasang di Kab. Lahat ,2015-2019
Installed Electricity in Lahat Regency ,2015-2019



Sumber/Source : .PT. PLN Persero Kabupaten Lahat/ Electricity company Lahat Regency

Tabel
Table 6.1

Daya Terpasang, Produksi, dan Distribusi Listrik PT. PLN (Persero) pada Cabang/Ranting PLN Menurut Kecamatan di Kabupaten Lahat , 2019
Installed Electricity Power, Production, and Distribution of PT. PLN (Persero) at PLN Branch by Subdistrict in Lahat Regency , 2019

Kecamatan Subdistrict	Daya Terpasang Installed Electricity Power (kVA)	Produksi Listrik Electricity Production (KWh)	Listrik Terjual Electricity Sold (KWh)	Dipakai Sendiri Own Used (KWh)	Susut/ Hilang Shrinkage/ Lost (KWh)
(1)	(2)	(3)	(4)	(5)	(6)
Tanjung Sakti Pumi
Tanjung Sakti Pumu
Kota Agung
Mulak Ulu
Tanjung Tebat
Mulak Sebingkai
Pulau Pinang
Pagar Gunung
Gumay Ulu
Jarai
Pajar Bulan
Muara Payang
Sukamerindu
Kikim Barat
Kikim Timur
Kikim Selatan
Kikim Tengah
Lahat
Gumay Talang
Lahat Selatan
Pseksu
Merapi Barat
Merapi Timur
Merapi Selatan
Kabupaten Lahat	91,471,780	156,789,352	143,285,832	170,889	13,332,631

Catatan/Note: ... = Data Perkecamatan Tidak Tersedia

Sumber/Source: .PT. PLN Persero Kabupaten Lahat/ Electricity company Lahat Regency

Tabel
Table 6.2**Jumlah Pelanggan Listrik Menurut Kecamatan di
Kabupaten Lahat 2015–2019**
*Number of Electricity Customers by Subdistrict in Lahat
Regency, 2015–2019*

Kecamatan Subdistrict	2015	2016	2017	2018	2019
(1)	(2)	(3)	(4)	(5)	(6)
Tanjung Sakti Pumi
Tanjung Sakti Pumu
Kota Agung
Mulak Ulu
Tanjung Tebat
Mulak Sebingkai
Pulau Pinang
Pagar Gunung
Gumay Ulu
Jarai
Pajar Bulan
Muara Payang
Sukamerindu
Kikim Barat
Kikim Timur
Kikim Selatan
Kikim Tengah
Lahat
Gumay Talang
Lahat Selatan
Pseksu
Merapi Barat
Merapi Timur
Merapi Selatan
Kabupaten Lahat	59,571	62,585	66,190	71,053	76,039

Catatan/Note: ... = Data Perkecamatan Tidak Tersedia

Sumber/Source: .PT. PLN Persero Kabupaten Lahat/ Electricity company Lahat Regency

Tabel
Table 6.3**Jumlah Pelanggan dan Air yang Disalurkan Menurut
Kecamatan di Kabupaten Lahat, 2019**
**Number of Customers and Distributed Water by Subdistrict
in Lahat agency, 2019**

Kecamatan Subdistrict	Pelanggan Number of Customers	Air Disalurkan Distributed Water (m³)	Nilai Value (Rp)
(1)	(2)	(3)	(4)
Tanjung Sakti Pumi	603	179,012	310,407,100
Tanjung Sakti Pumu	-	-	-
Kota Agung	519	154,640	315,839,750
Mulak Ulu	-	-	-
Tanjung Tebat	-	-	-
Mulak Sebingkai	-	-	-
Pulau Pinang	-	-	-
Pagar Gunung	-	-	-
Gumay Ulu	-	-	-
Jarai	793	237,377	411,250,750
Pajar Bulan	-	-	-
Muara Payang	-	-	-
Sukamerindu	-	-	-
Kikim Barat	-	-	-
Kikim Timur	-	-	-
Kikim Selatan	-	-	-
Kikim Tengah	-	-	-
Lahat	4,381	3,073,457	8,038,536,750
Gumay Talang	-	-	-
Lahat Selatan	-	-	-
Pseksu	568	233,127	286,181,200
Merapi Barat	-	-	-
Merapi Timur	-	-	-
Merapi Selatan	-	-	-
Kabupaten Lahat	6,864	3,877,613	9,362,215,550

Catatan/Note:

Sumber/Source: PDAM Kabupaten Lahat/ Water Company Lahat Regency

07

**PARIWISATA
TOURISM**

JUMLAH
RUMAH
MAKAN
DAN RESTORAN
DI KABUPATEN
LAHAT TAHUN 2019

104



**BADAN PUSAT STATISTIK
KABUPATEN LAHAT**

PENJELASAN TEKNIS

1. Wisatawan mancanegara (wisman) ialah setiap pengunjung yang mengunjungi suatu negara di luar tempat tinggalnya, didorong oleh satu atau beberapa keperluan tanpa bermaksud memperoleh penghasilan di tempat yang dikunjungi dan lamanya kunjungan tersebut tidak lebih dari satu tahun (12 bulan). Definisi ini mencakup 2 (dua) kategori wisatawan mancanegara, yaitu :
 - a. Wisatawan (turis) ialah setiap pengunjung seperti definisi di atas yang tinggal paling sedikit 24 jam, akan tetapi tidak lebih dari 1 (satu) tahun di tempat yang dikunjungi, dengan maksud antara lain: berlibur, rekreasi, olah raga, bisnis, menghadiri pertemuan, studi, dan kunjungan dengan alasan kesehatan.
 - b. Excursionist ialah setiap pengunjung seperti definisi di atas yang tinggal kurang dari 24 jam di tempat yang dikunjungi (termasuk "Cruise passengers"). Cruise Passengers ialah setiap pengunjung yang tiba di suatu negara di mana mereka tidak menginap di akomodasi yang tersedia di negara tersebut, misalnya dengan kapal laut.
2. Rata-rata lama tinggal adalah rata-rata waktu tinggal wisatawan mancanegara di Indonesia untuk satu kali kunjungan.

TECHNICAL NOTES

1. *An International Visitor is any person visiting a country other than his usual place of residence for any reason other than for earning income in the country visited, and the length of stay is no more than one year (12 months). This definition covers two categories of foreign visitors, namely :*
 - a. *"Tourist" is any visitor staying for at least 24 hours, but no more than one year, in the country visited, with the intention of visiting, and for any of these purposes: Pleasure, recreation and sports, Business, visiting friends and relatives, missions, attending meetings, conferences, visit for health reasons and study.*
 - b. *"Excursionist" is any visitor staying less than 24 hours in the country visited including, "Cruise Passengers", i.e. visitors arriving in a country without staying in any accommodation available in the visited country.*
2. *Average length of stay is the average stay duration of foreign visitor in Indonesia for one trip.*

1. Usaha penyediaan akomodasi adalah usaha yang menyediakan pelayanan penginapan yang dapat dilengkapi dengan pelayanan pariwisata lainnya. Usaha penyediaan akomodasi dapat berupa hotel, villa, pondok wisata, bumi perkemahan, persinggahan karavan, dan akomodasi lainnya yang digunakan untuk tujuan pariwisata.
 2. Hotel adalah penyediaan akomodasi secara harian berupa kamar-kamar di dalam satu bangunan yang dapat dilengkapi dengan jasa pelayanan makan dan minum, kegiatan hiburan dan atau fasilitas lainnya. Hotel terdiri dari hotel berbintang dan hotel non- bintang.
 3. Hotel bintang adalah usaha penyediaan jasa pelayanan penginapan, makan minum serta jasa lainnya bagi umum dengan menggunakan sebagian atau seluruh bangunan. Usaha ini dikelola secara komersial serta memenuhi ketentuan persyaratan sebagai hotel bintang (termasuk berlian) yang ditetapkan dalam surat keputusan instansi yang membinanya. Misalnya hotel bintang lima, hotel bintang empat dan seterusnya.
1. *The business of providing accommodation is a business that provides specialty services that can be equipped with other tourism services. It includes hotel, villa, cottage, camping, caravan stop, and other accommodation that are used for tourism purposes.*
 2. *Hotel is a daily supply of accommodation rooms within a building which can be equipped with eating and drinking services, entertainment activities and/or other facilities. Hotel consists of a classified hotel and a non-classified hotel.*
 3. *Star hotel is the business of providing an accommodation, eating and drinking as well as other services for the public by using a building or a part of a building. It is managed commercially and meets specified requirements as a star hotel (including diamonds) set forth in the decree of fostering agency. For example, five star hotel, four star hotel, and so on.*

ULASAN

Dalam memberikan pelayanan terhadap wisatawan yang datang ke Kabupaten Lahat, diperlukan tersedianya sarana akomodasi yang memadai. Saat ini Kabupaten Lahat telah memiliki rumah makan/restoran yang cukup menunjang wisatawan yang berkunjung, baik wisatawan lokal maupun wisatawan non lokal.

Saat ini di Kabupaten Lahat terdapat 104 rumah makan/restoran dimana yang paling mendominasi ada di Kecamatan Lahat karena merupakan pusat kota Kabupaten Lahat, kemudian di kecamatan Merapi Timur ada 16 rumah makan/restoran di kecamatan Merapi Barat ada 6 rumah makan/ restoran.

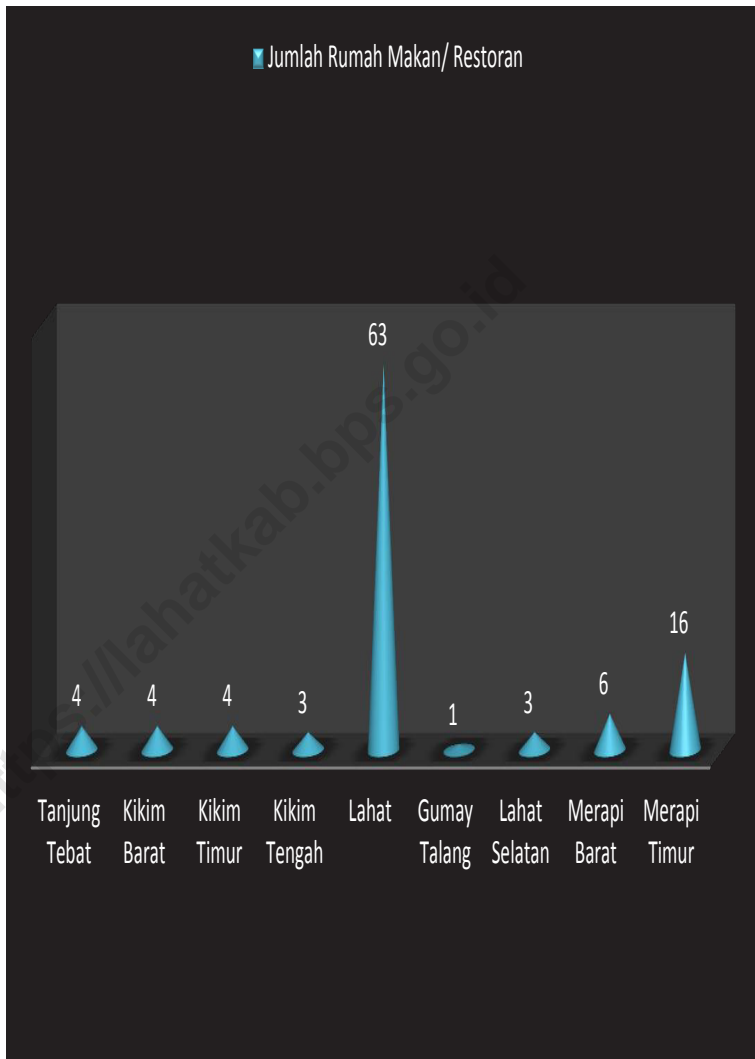
DESCRIPTION

In providing services to tourists coming to Lahat Regency, adequate accommodation facilities are needed. Currently Lahat Regency has a restaurant / restaurant that is sufficient to support the tourists who visit, both local and non-local tourists.

Currently in Lahat Regency there are 104 restaurants / restaurants where the most dominant is in Lahat District because it is the center of Lahat Regency, then in the East Merapi sub-district there are 16 restaurants / restaurants in the West Merapi sub-district there are 6 restaurants / restaurants.

Gambar
Figures 7.1

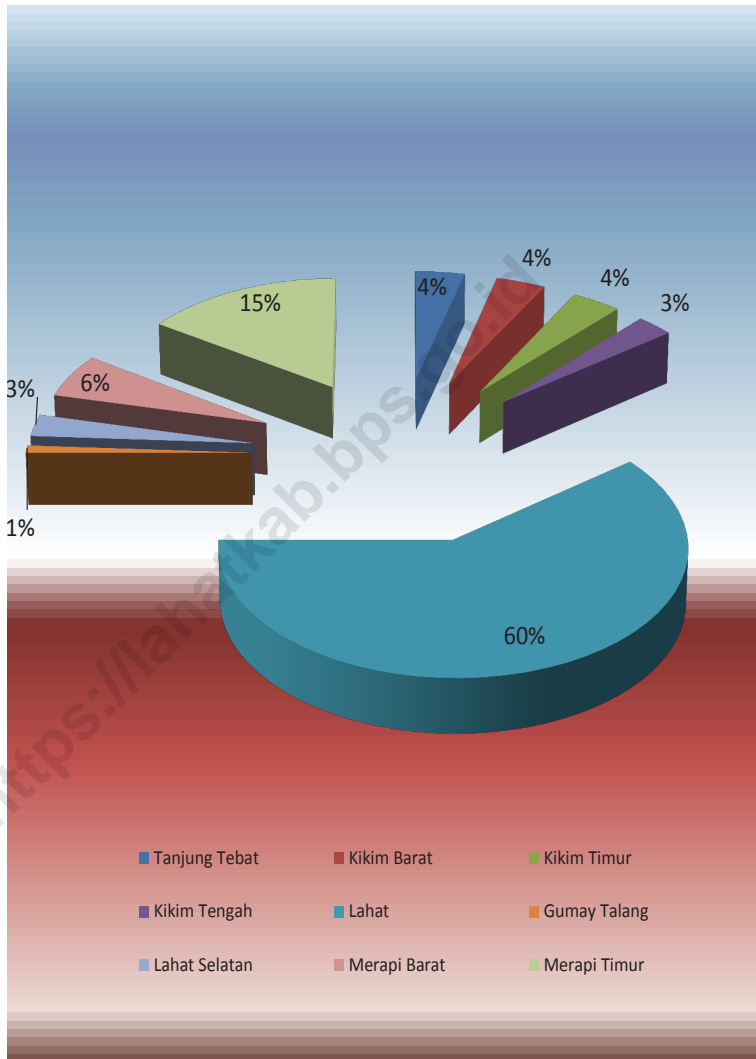
Jumlah Rumah Makan/Restoran, 2019
Number of Restaurant by districts, 2019



Sumber/Source : Dinas Pariwisata Kabupaten Lahat/ Culture and Tourism Office Lahat Regency

Gambar 7.2
Figures

Persentase Jumlah Rumah Makan/Restoran, 2019
Number Percentage of Restaurant by districts, 2019



Sumber/Source : Dinas Pariwisata Kabupaten Lahat/ Culture and Tourism Office Lahat Regency

Tabel
Table 7.1**Jumlah Rumah Makan/Restoran Menurut Kecamatan di
Kabupaten Lahat, 2016–2019**
*Number of Restaurants by Subdistrict in Lahat Regency,
2016–2019*

Kecamatan Subdistrict	2016	2017	2018	2019
(1)	(2)	(3)	(4)	(5)
Tanjung Sakti Pumi	-
Tanjung Sakti Pumu	-
Kota Agung	-
Mulak Ulu	-
Tanjung Tebat	4
Mulak Sebingkai	-
Pulau Pinang	-
Pagar Gunung	-
Gumay Ulu	-
Jarai	-
Pajar Bulan	-
Muara Payang	-
Sukamerindu	-
Kikim Barat	4
Kikim Timur	4
Kikim Selatan	-
Kikim Tengah	3
Lahat	63
Gumay Talang	1
Lahat Selatan	3
Pseksu	-
Merapi Barat	6
Merapi Timur	16
Merapi Selatan	-
Kabupaten Lahat	104

Catatan/Note: ... = Data Tidak Tersedia

Sumber/Source: Dinas Pariwisata Kabupaten Lahat/ Culture and Tourism Office Lahat Regency

TRANSPORTASI DAN KOMUNIKASI
TRANSPORTATION AND
COMMUNICATION



08

PANJANG JALAN DI
KABUPATEN LAHAT (KM)

1339,15 KM²



BPS LAHAT



PENJELASAN TEKNIS

1. Kendaraan bermotor adalah setiap kendaraan yang digerakkan oleh peralatan teknik yang ada pada kendaraan tersebut, biasanya digunakan untuk angkutan orang atau barang di atas jalan raya selain kendaraan yang berjalan di atas rel. Kendaraan bermotor yang dicatat adalah semua jenis kendaraan kecuali kendaraan bermotor TNI/Polri dan Korps Diplomatik.
2. Mobil penumpang adalah setiap kendaraan bermotor yang dilengkapi dengan tempat duduk untuk sebanyak-banyaknya delapan orang, tidak termasuk tempat duduk untuk pengemudi, baik dilengkapi atau tidak dilengkapi bagasi.
3. Mobil bis adalah setiap kendaraan bermotor yang dilengkapi dengan tempat duduk untuk lebih dari delapan orang, tidak termasuk tempat duduk untuk pengemudi, baik dilengkapi atau tidak dilengkapi bagasi.
4. Mobil truk adalah setiap kendaraan bermotor yang digunakan untuk angkutan barang, selain mobil penumpang, mobil bis dan kendaraan bermotor roda dua.

TECHNICAL NOTES

1. *are any kind of vehicles motorized by machine set up in those vehicles, they are usually used for transporting peoples or goods on roads except vehicles moving along a railway line. The data cover all kinds of motor vehicles except those belong to Indonesia Army Force Indonesian State Police and Diplomatic Corps.*
2. *Passenger cars are any motor vehicles with no more than eight seats, excluding seat for driver, it can be with or without hoot*
3. *Buses are large passenger cars having seats for more than eight passengers, excluding seat for driver, it can be with or without hoot.*
4. *Trucks are any motor vehicles used to transport goods excluding passenger cars, buses, and motorcycles.*

5. Kereta api adalah kendaraan dengan tenaga gerak (listrik, diesel atau tenaga uap) yang berjalan sendiri maupun dirangkaikan dengan kendaraan lain, yang akan atau sedang bergerak di atas rel, terdiri dari kereta penumpang dan kereta barang
5. *Train is a coach or a number of coaches joined together, moving along a railway line. It can be passenger train or freight train.*
6. Kantor Pos adalah tempat pemberi pelayanan komunikasi tertulis dan atau surat elektronik, layanan paket, layanan logistik, layanan transaksi keuangan, dan layanan keagenan pos untuk kepentingan umum. Rumah pos berfungsi sama seperti kantor pos dan kantor pos pembantu, bedanya rumah pos biasanya terletak di daerah terpencil.
- Post Office is a service provider facility of written communication and or electronic mail, parcel service, logistics services, financial transaction services, and postal services to the public. Postal house has the same function as the post office and subsidiary of post office,

ULASAN

Jalan merupakan prasarana pengangkutan darat yang penting untuk memperlancar kegiatan perekonomian. Dengan makin meningkatnya usaha pembangunan maka akan menuntut peningkatan pembangunan jalan untuk memudahkan mobilitas penduduk dan memperlancar arus lalu lintas barang dari satu daerah ke daerah lainnya.

Panjang jalan di seluruh wilayah kabupaten Lahat tahun 2019, mencapai 1.339,15 Km. Dari seluruh panjang jalan yang ada, sepanjang 729.8 km berupa Jalan aspal, sepanjang 351.54 km jalan kerikil, sisanya 237.15 km berupa jalan masih tanah dan 20.66 lainnya.

Kegiatan kantor pos meliputi aktifitas pengiriman dan penerimaan surat, paket, dan wesel pos. Pada tahun 2019, untuk jumlah kantor Pos pembantu di kabupaten Lahat pada tahun 2019 tidak ada penambahan dari tahun 2018 tetap sama yaitu 7 kantor pos pembantu.

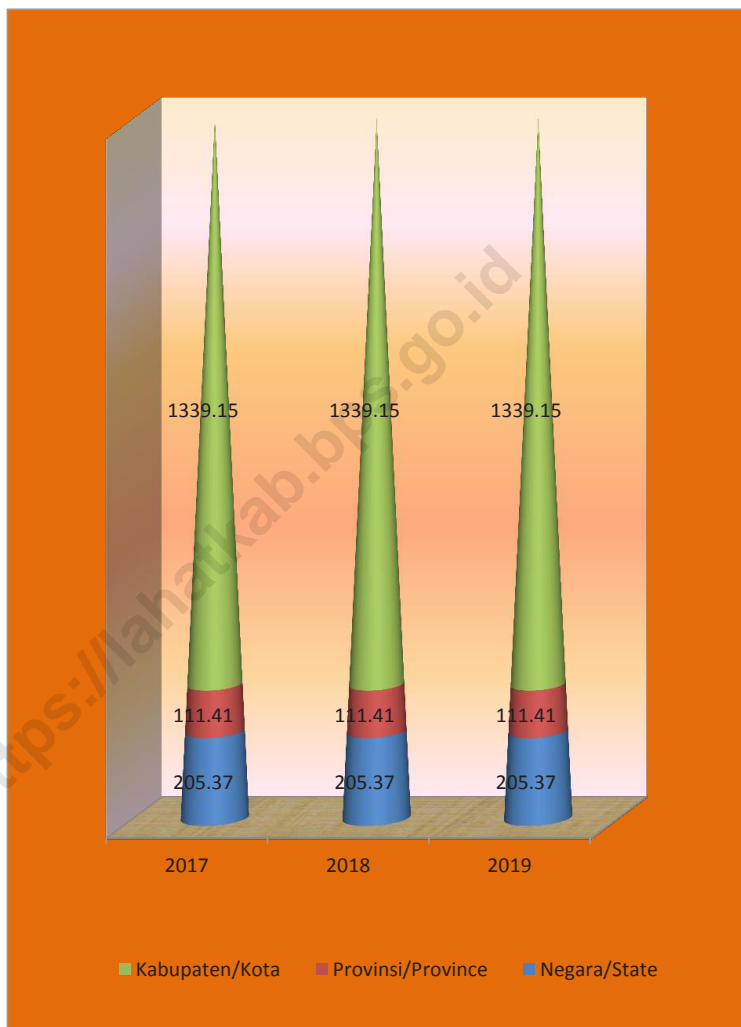
DESCRIPTION

One of the important infrastructures supporting economic activities is the availability of roads. Improvement in all aspects of economic development requires more improvement in transportation, especially in road development. This development is intended to facilitate population mobility and distributive trade from one region to the others.

Road length in the entire Lahat district in 2019, reaching 1,339.15 Km. Of all the existing roads, 698.92 km is in the form of asphalt roads, along 382.33 km of gravel roads, the remaining 257.9 km in the form of roads are still land 20.66 an other.

Post office activities include sending and receiving mail, parcels and money orders. In 2019, for the number of petrified Post Offices in Lahat district in 2019 there will be no increase from 2018 which remains the same, namely 7 post offices.

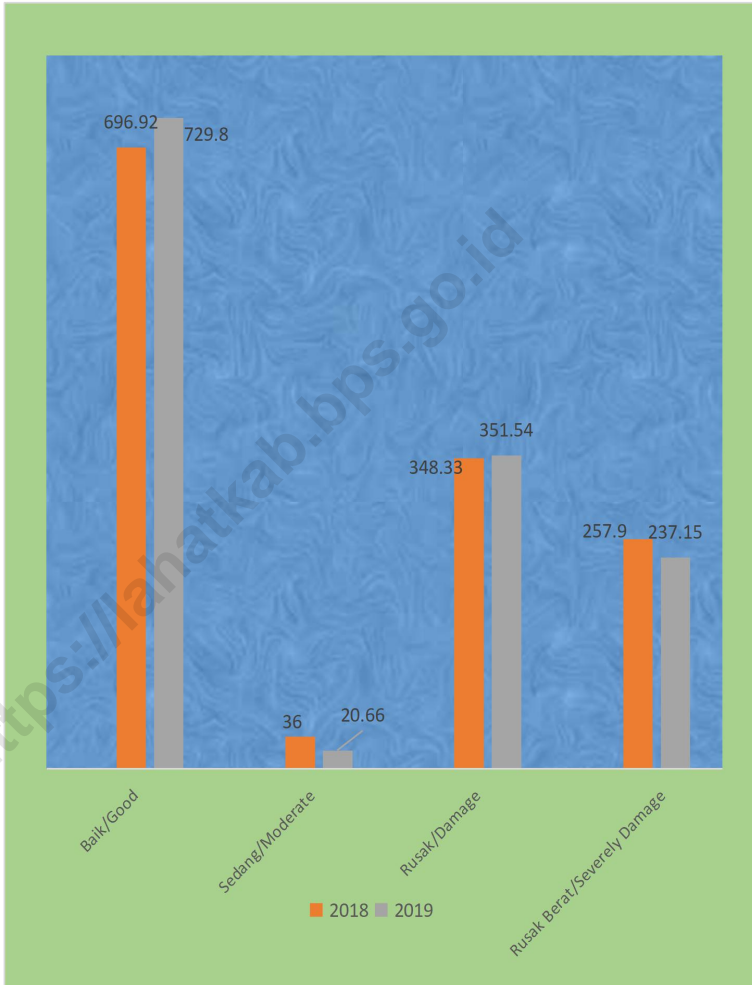
Gambar 8.1 Panjang Jalan di Kabupaten Lahat (Km), 2017-2019
Figures Length of Roads in Lahat Regency (km), 2017-2019



Sumber/Source : Dinas Pekerjaan Umum dan Penata Ruang Kabupaten Lahat/ublic Work and Spatial Service of Lahat Regency

Gambar 8.2
Figures

Panjang Jalan Menurut Kondisi Jalan di Kabupaten Lahat (km), 2018–2019
Length of Roads by Condition of Roads in Lahat Regency (km), 2018–2019



Sumber/Source : Dinas Pekerjaan Umum dan Penata Ruang Kabupaten Lahat/public Work and Spatial Service of Lahat Regency

8.1 TRANSPORTASI TRANSPORTATION

Tabel 8.1.1 **Panjang Jalan Menurut Tingkat Kewenangan Pemerintahan di Kabupaten Lahat (km), 2017–2019**
Table 8.1.1 **Length of Roads by Level of Government Authority in Lahat Regency (km), 2017–2019**

Tingkat Kewenangan Pemerintahan Level of Government Authority	2017	2018	2019
(1)	(2)	(3)	(4)
Negara/State	205.37	205.37	205.37
Provinsi/Province	111.41	111.41	111.41
Kabupaten/Kota Regency/Municipality	1339.15	1339.15	1339.15
Jumlah/Total	1655.93	1655.93	1655.93

Sumber : Dinas Pekerjaan Umum dan Penata Ruang Kabupaten Lahat
Source : Public Work and Spatial Service of Lahat Regency

Tabel 8.1.2 Panjang Jalan Menurut Jenis Permukaan Jalan di Kabupaten Lahat (km), 2017–2019
Table *Length of Roads by Type of Road Surface in Lahat Regency (km), 2017–2019*

Jenis Permukaan Jalan <i>Type of Road Surface</i>	2017	2018	2019
(1)	(2)	(3)	(4)
Aspal/ <i>Paved</i>	696.92	698.92	729.8
Kerikil/ <i>Gravel</i>	384.33	382.33	351.54
Tanah/ <i>Soil</i>	257.9	257.9	237.15
Lainnya/ <i>Others</i>	-	-	20.66
Jumlah/<i>Total</i>	1339.15	1339.15	1339.15

Sumber : Dinas Pekerjaan Umum dan Penata Ruang Kabupaten Lahat
 Source : Public Work and Spatial Service of Lahat Regency

Tabel 8.1.3 Panjang Jalan Menurut Kondisi Jalan di Kabupaten Lahat (km), 2017–2019
Table 8.1.3 Length of Roads by Condition of Roads in Lahat Regency (km), 2017–2019

Kondisi Jalan Condition of Roads	2017	2018	2019
(1)	(2)	(3)	(4)
Baik/ <i>Good</i>	696,92	696,92	729,8
Sedang/ <i>Moderate</i>	36	36	20,66
Rusak/ <i>Damage</i>	348,33	348,33	351,54
Rusak Berat/ <i>Severely Damage</i>	257,9	257,9	237,15
Jumlah/Total	1339,15	1339,15	1339,15

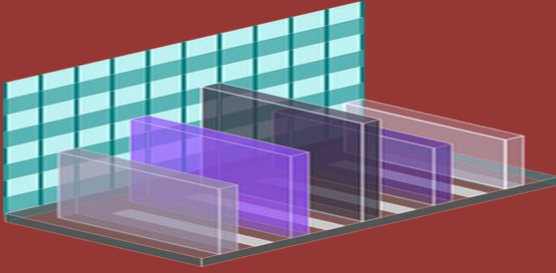
Sumber : Dinas Pekerjaan Umum dan Penata Ruang Kabupaten Lahat
 Source : Public Work and Spatial Service of Lahat Regency

8.2 KOMUNIKASI COMMUNICATION


Tabel 8.2.1 Jumlah Kantor Pos Pembantu Menurut Kecamatan di Kabupaten Lahat, 2016–2019
Number of Post Offices Subsidiaries by Subdistrict in Lahat Regency, 2016–2019

Kecamatan Subdistrict	2016	2017	2018	2019
(1)	(2)	(3)	(4)	(5)
Tanjung Sakti Pumi	1	1	1	1
Tanjung Sakti Pumu	-	-	-	-
Kota Agung	1	1	1	1
Mulak Ulu	-	-	-	-
Tanjung Tebat	-	-	-	-
Mulak Sebingkai	-	-	-	-
Pulau Pinang	-	-	-	-
Pagar Gunung	-	-	-	-
Gumay Ulu	-	-	-	-
Jarai	1	1	1	1
Pajar Bulan	-	-	-	-
Muara Payang	-	-	-	-
Sukamerindu	-	-	-	-
Kikim Barat	-	-	-	-
Kikim Timur	1	1	1	1
Kikim Selatan	-	-	-	-
Kikim Tengah	1	1	1	1
Lahat	1	1	1	1
Gumay Talang	-	-	-	-
Pseksu	-	-	-	-
Lahat Selatan	-	-	-	-
Merapi Barat	-	-	-	-
Merapi Timur	1	1	1	1
Merapi Selatan	-	-	-	-
Nama Kabupaten/Kota	7	7	7	7

Sumber : Kantor Pos Lahat
Source : Post Office of Lahat

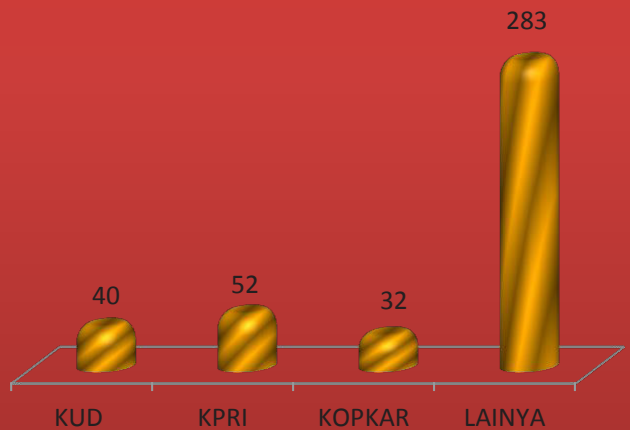


**PERBANKAN, KOPERASI, DAN HARGA-HARGA
BANKING, COOPERATIVE, AND PRICES**



Koperasi Aktif Kab. Lahat

Jenis Koperasi Kab. Lahat



PENJELASAN TEKNIS

1. Koperasi di Indonesia, menurut UU tahun 1992, didefinisikan sebagai badan usaha yang beranggotakan orang-seorang atau badan hukum koperasi dengan melandaskan kegiatannya berdasarkan prinsip-prinsip koperasi sekaligus sebagai gerakan ekonomi rakyat yang berdasar atas asas kekeluargaan.
2. Koperasi bertujuan memajukan kesejahteraan anggota pada khususnya dan masyarakat pada umumnya serta ikut membangun tatanan perekonomian nasional dalam rangka mewujudkan masyarakat yang maju, adil, dan makmur berlandaskan Pancasila dan Undang-undang Dasar 1945
3. Tugas utama koperasi adalah menunjang kegiatan usaha para anggotanya dalam rangka meningkatkan kepentingan perekonomian para anggota melalui pengadaan barang dan jasa yang dibutuhkan dengan harga, mutu, atau syarat-syarat yang lebih menguntungkan daripada yang ditawarkan di pasar atau badan-badan resmi. Oleh karena itu, perusahaan koperasi harus melaksanakan fungsi-fungsi yang menghasilkan peningkatan potensi pelayanan yang bermanfaat bagi para anggotanya.

TECHNICAL NOTES

1. *Cooperatives in Indonesia, according to the 1992 Act, are defined as business entities whose members are cooperative persons or legal entities by basing their activities based on cooperative principles as well as a people's economic movement based on the principle of kinship..*
2. *The cooperative aims to promote the welfare of members in particular and the community in general and participate in building the national economic order in order to create an advanced, just and prosperous society based on Pancasila and the 1945 Constitution*
3. *The main task of the cooperative is to support the business activities of its members in the framework of increasing the economic interests of the members through the procurement of goods and services that are needed at prices, quality, or conditions that are more profitable than those offered in markets or official agencies. Therefore, cooperatives must carry out functions that result in increased service potential that is beneficial to their members.*

4. Keberhasilan koperasi dalam mencapai tujuannya dapat diukur dari peningkatan kesejahteraan anggota. Keberhasilan koperasi dalam meningkatkan kesejahteraan sosial ekonomi anggotanya akan lebih mudah diukur, apabila aktivitas ekonomi yang dilakukan oleh anggota dilakukan melalui koperasi. Dalam pengertian ekonomi, tingkat kesejahteraan dapat ditandai dengan tinggirendahnya pendapatan riil. Apabila pendapatan riil seseorang atau masyarakat meningkat, maka kesejahteraan ekonomi seseorang atau masyarakat tersebut meningkat pula. Selaras dengan hal itu, apabila tujuan koperasi adalah meningkatkan kesejahteraan anggotanya, berarti tujuan koperasi itu diwujudkan dalam bentuk meningkatnya pendapatan paraanggotanya. Selain itu, keberhasilan koperasi dalam keanggotaan juga ditentukan oleh aspek non materil, yaitu manfaat yang diterima oleh anggota dalam bentuk non fisik (kepuasan).
4. *The success of cooperatives in achieving their goals can be measured by increasing the welfare of members. The success of cooperatives in improving the socioeconomic welfare of their members will be more easily measured, if the economic activities carried out by members are carried out through cooperatives. In economic terms, the level of welfare can be marked by the high and low real income. If the real income of a person or society increases, the economic prosperity of a person or society also increases. In line with this, if the objective of the cooperative is to improve the welfare of its members, it means that the objective of the cooperative is realized in the form of increasing the income of its members. In addition, the success of the cooperative in membership is also determined by non-material aspects, namely the benefits received by members in the form of non-physical (satisfaction).*

ULASAN**DESCRIPTION**

Dengan adanya koperasi di Kabupaten Lahat dapat menunjang kegiatan usaha para anggotanya dalam rangka meningkatkan kepentingan perekonomian para anggota melalui pengadaan barang dan jasa yang dibutuhkan dengan harga, mutu, atau syarat-syarat yang lebih menguntungkan daripada yang ditawarkan di pasar atau badan-badan resmi

Jumlah koperasi di Kabupaten Lahat tahun 2019 tercatat sebanyak 104 koperasi yang masih aktif ada peningkatan di banding tahun 2018 sebanyak 93 koperasi.

Sedangkan jumlah koperasi menurut jenis koperasi dan kecamatan tahun 2019 berjumlah 357 koperasi yang tersebar di 24 kecamatan di kabupaten Lahat

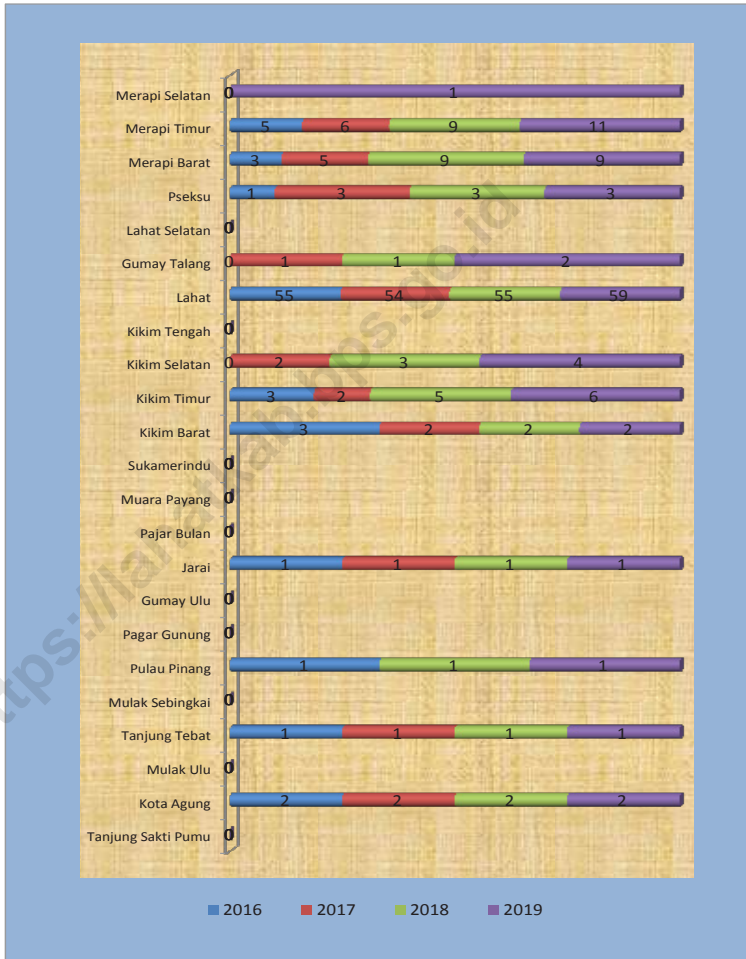
With the existence of cooperatives in Lahat Regency, it can support the business activities of its members in order to increase the economic interests of the members through the procurement of goods and services needed with prices, quality, or conditions that are more profitable than those offered in the market or official bodies.

in Lahat Regency in 2019 there were 104 cooperatives that were still active there was an increase compared to 2018 of 93 cooperatives.

While the number of cooperatives by type of cooperative and subdistrict in 2019 amounted to 357 cooperatives spread over 24 sub-districts in Lahat district

Gambar 9.1
Figures

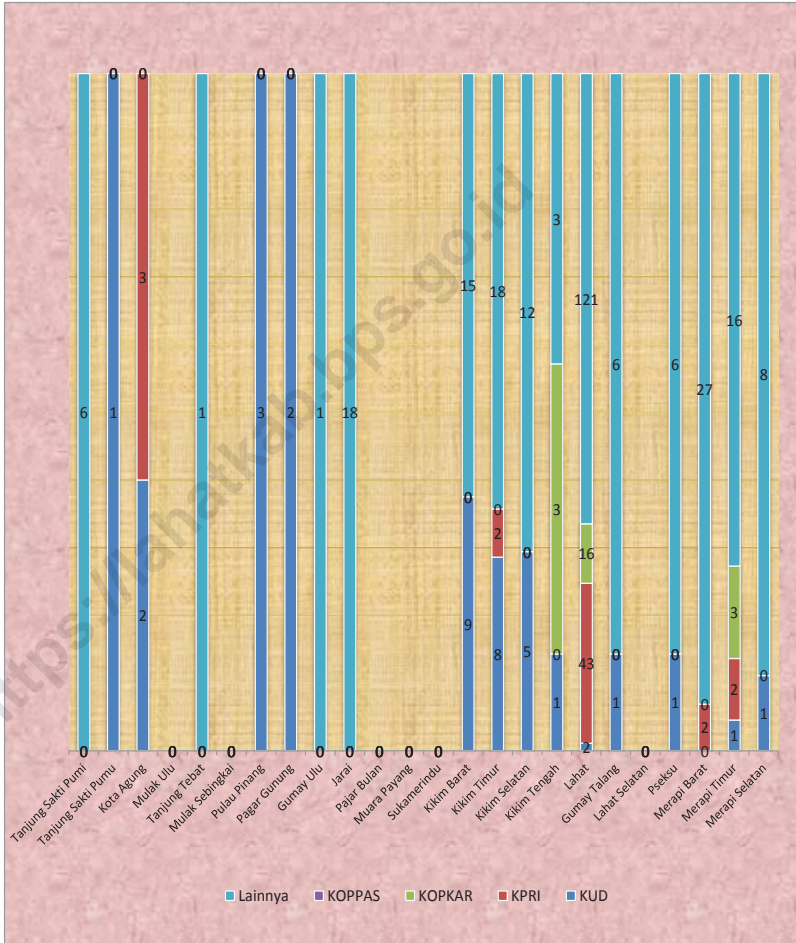
Jumlah Koperasi Aktif Menurut Kecamatan di Kabupaten Kota Lahat, 2016–2019
Number of Active Cooperative by Subdistrict in Lahat Regency, 2016–2019



Sumber/Source: Dinas Koperasi, Usaha Kecil dan Menengah Kabupaten Lahat/Cooperative Service of Lahat Regency

Gambar 9.2
Figures

Jumlah Koperasi Menurut Jenis Koperasi dan Kecamatan di Kabupaten Lahat 2019
Number of Cooperative by Kind of Cooperative and Subdistrict in Lahat Regency, 2019



Sumber/Source: Dinas Koperasi, Usaha Kecil dan Menengah Kabupaten Lahat/Cooperative Service of Lahat Regency

Tabel
Table 9.1**Jumlah Koperasi Aktif Menurut Kecamatan di Kabupaten Kota Lahat, 2016–2019**
Number of Active Cooperative by Subdistrict in Lahat Regency, 2016–2019

Kecamatan Subdistrict	2016	2017	2018	2019
(1)	(2)	(3)	(4)	(5)
Tanjung Sakti Pumi	-	-	-	-
Tanjung Sakti Pumu	-	-	-	-
Kota Agung	2	2	2	2
Mulak Ulu	-	-	-	-
Tanjung Tebat	1	1	1	1
Mulak Sebingkai	-	-	-	-
Pulau Pinang	1		1	1
Pagar Gunung	-		-	-
Gumay Ulu	-		-	-
Jarai	1	1	1	1
Pajar Bulan	-	-	-	-
Muara Payang	-	-	-	-
Sukamerindu	-	-	-	-
Kikim Barat	3	2	2	2
Kikim Timur	3	2	5	6
Kikim Selatan	-	2	3	4
Kikim Tengah	-	-	-	-
Lahat	55	54	55	59
Gumay Talang	-	1	1	2
Lahat Selatan	-	-	-	-
Pseksu	1	3	3	3
Merapi Barat	3	5	9	9
Merapi Timur	5	6	9	11
Merapi Selatan	-	-	-	1
Nama Kabupaten/Kota	75	80	93	104

Sumber/Source: Dinas Koperasi, Usaha Kecil dan Menengah Kabupaten Lahat/Cooperative Service of Lahat Regency

Tabel
Table 9.2**Jumlah Koperasi Menurut Jenis Koperasi dan Kecamatan di Kabupaten Lahat 2019**
Number of Cooperative by Kind of Cooperative and Subdistrict in Lahat Regency, 2019

Kecamatan Subdistrict	Jenis Koperasi/ Kind of Cooperative					Jumlah Total
	KUD	KPRI	KOPKAR	KOPPAS	Lainnya Other	
(1)	(2)	(3)	(4)	(5)	(6)	(7)
Tanjung Sakti Pumi	-	-	-	-	6	6
Tanjung Sakti Pumu	1	-	-	-	-	6
Kota Agung	2	3	-	-	-	-
Mulak Ulu	-	-	-	-	-	-
Tanjung Tebat	-	-	-	-	1	1
Mulak Sebingkai	-	-	-	-	-	-
Pulau Pinang	3	-	-	-	-	4
Pagar Gunung	2	-	-	-	-	3
Gumay Ulu	-	-	-	-	1	1
Jarai	-	-	-	-	18	21
Pajar Bulan	-	-	-	-	-	-
Muara Payang	-	-	-	-	-	-
Sukamerindu	-	-	-	-	-	-
Kikim Barat	9	-	-	-	15	27
Kikim Timur	8	2	-	-	18	28
Kikim Selatan	5	-	-	-	12	17
Kikim Tengah	1	-	3	-	3	7
Lahat	2	43	16	-	121	182
Gumay Talang	1	-	-	-	6	7
Lahat Selatan	-	-	-	-	-	-
Pseksu	1	-	-	-	6	7
Merapi Barat	-	2	-	-	27	29
Merapi Timur	1	2	3	-	16	21
Merapi Selatan	1	-	-	-	8	9
Nama Kabupaten/Kota	40	52	32	-	283	357

Sumber/Source: Dinas Koperasi, Usaha Kecil dan Menengah Kabupaten Lahat/Cooperative Service of Lahat Regency

10

PENGELUARAN PENDUDUK POPULATION EXPENDITURE

Rata-rata Pengeluaran per
Kapita Sebulan

2018 = Rp 43. 628

2019 = Rp 971,705

Persentase Pengeluaran
per Kapita Sebulan (%)

2018 = 43. 628 %

2019 = 100 %



PENJELASAN TEKNIS

1. Pengeluaran rata-rata per kapita adalah biaya yang dikeluarkan untuk konsumsi semua anggota rumah tangga selama sebulan baik yang berasal dari pembelian, pemberian maupun produksi sendiri dibagi dengan banyaknya anggota rumah tangga dalam rumah tangga tersebut.
2. Rata-Rata pengeluaran per kapita sebulan adalah biaya yang dikeluarkan untuk konsumsi untuk semua anggota rumah tangga selama sebulan dibagi dengan banyaknya anggota rumah tangga.
3. Pengeluaran untuk konsumsi makanan di hitung selama seminggu terakhir, sedangkan konsumsi bukan makanan dihitung sebulan dan setahun terakhir. Baik konsumsi makanan maupun bukan makanan selanjutnya di konversikan ke dalam pengeluaran rata-rata sebulan. Angka konsumsi/ pengeluaran rata-rata perkapita yang disajikan dalam publikasi ini diperoleh dari hasil bagi jumlah konsumsi seluruh anggota rumah tangga
4. *Data pengeluaran dapat mengungkap tentang pola konsumsi rumah tangga secara umum menggunakan indikator*

TECHNICAL NOTES

1. *Per capita Average Expenditure is the cost spent for all household members consumption during the month, whether from purchasing, giving or own production, divided by the number of household*
2. *Average monthly per capita expenditure is the cost incurred for consumption for all household members for a month divided by the number of household members*
3. *Spending on food consumption is calculated during the past week, while non-food consumption is calculated in the past month and year. Both subsequent consumption of food and non-food are converted into an average expenditure of a month. The average per capita consumption / expenditure figures presented in this publication are derived from the quotient of the total consumption of all household member.*
4. *LExpenditure data can reveal patterns of household consumption in general using the indicator of the proportion of expenditure for food*

proporsi pengeluaran untuk makanan dan non makanan. Komposisi pengeluaran rumah tangga dapat dijadikan ukuran untuk menilai tingkat kesejahteraan ekonomi penduduk, makin rendah persentase pengeluaran untuk makanan terhadap total pengeluaran makin membaik tingkat kesejahteraan.

and non-food. The composition of household expenditure can be used as a measure to assess the level of economic welfare of the population, the lower the percentage of expenditure for food on total expenditure, the better the level of welfare.

<https://lahatkab.bps.go.id>

ULASAN

DESCRIPTION

Pengeluaran rata-rata perkapita sebulan menurut kelompok bahan makanan di Lahat di tahun 2014-2018 mengalami bermacam perubahan di komoditi baik makanan maupun non makanan perkapita. Untuk kelompok makanan, jumlah pengeluaran perkapita di tahun 2019 adalah sebesar 521.111. Jumlah ini mengalami peningkatan dari tahun sebelumnya yang berjumlah sebesar 453.971.

Average expenditure per kapita per month based on commodity in Lahat Regency year to year from 2014-2018 is having a random trend in commodity food and non food. For food commodity, the total amount of expenditure perkapita in 2019 is 521.111. this number is enchancement from the year before that amount around 453.971.

Hal yang serupa terjadi pada jumlah pengeluaran perkapita di komoditi non makanan perbulannya. Tahun 2019 mengalami peningkatan dibandingkan tahun 2018, dari 971.705 menjadi 805.317 di tahun 2018.

The same condition happened on the number of perkapita in non food commodity a month. In year 2019, this amount is increasing from year 2018. From 971.705 become 805.317 in 2018

Untuk komoditi makanan, pengeluaran terbesar ada pada komoditi padi-padian, diikuti oleh makanan dan minuman jadi serta ikan/udang/cumi/kerang.

For food commodities, the largest expenditure is on the grain community, followed by food and beverages and Fish/shrimp/common squid/shells.

Hal ini menunjukkan bahwa ketiga komoditi tersebut adalah komoditi yang paling banyak dikonsumsi oleh penduduk di kabupaten Lahat di tahun 2019

This fenomena is showing that 3 commodity are the most commodity that been consumed by population in Lahat Regency in 2019

Sedangkan untuk komoditi non makanan, pengeluaran perkapita terbesar ada pada komoditi perumahan, Aneka komoditas dan jasa. Diikuti oleh Pajak, pungutan, dan asuransi/Taxes and insurance serta komoditi barang tahan lama

Whereas for non food commodity, the biggest expenditure per kapita are on residential, Goods and services Follow by Taxes and insurance and services and durable goods.

Gambar 10.1
Figures

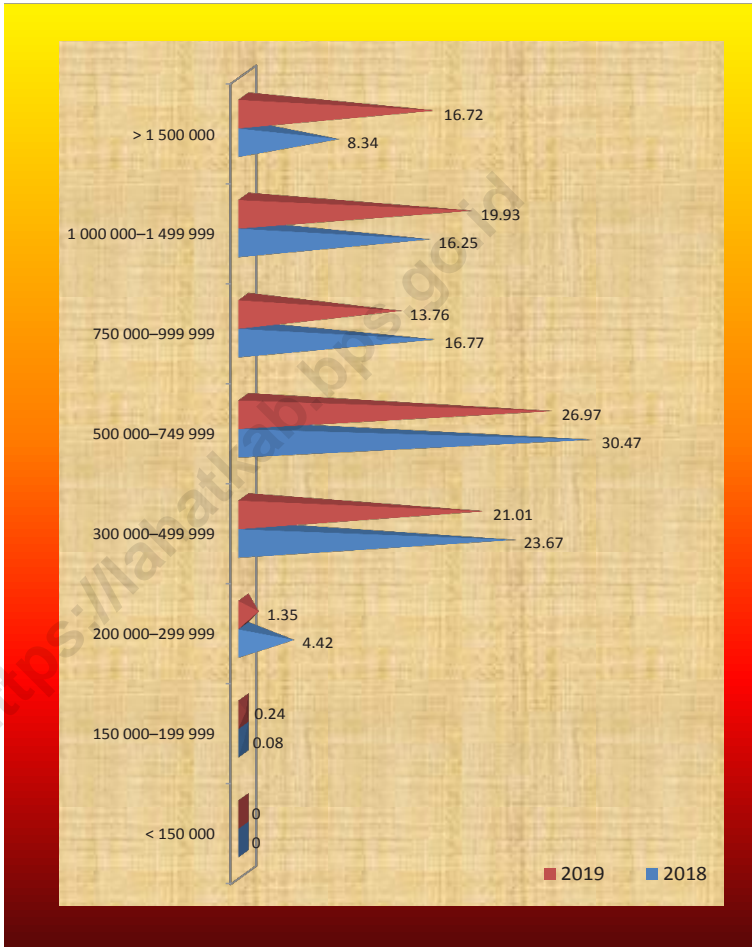
Rata-rata Pengeluaran per Kapita Sebulan Menurut Kelompok Komoditas (rupiah) di Kabupaten Lahat, 2018 dan 2019
Monthly Average Expenditure per Capita by Commodity Group (rupiahs) in Lahat Regency, 2018 and 2019



Sumber/Source: BPS, Survei Sosial Ekonomi Nasional (Susenas) Maret/BPS-Statistics Indonesia, National Socioeconomic Survey March

Gambar 10.2
Figures

Persentase Penduduk Menurut Golongan Pengeluaran Per Kapita Sebulan di Kabupaten Lahat, 2018 dan 2019
Percentage of Population by Per Capita Spending Group a Month in LAhat Regency, 2018 and 2019



Sumber/Source: BPS, Survei Sosial Ekonomi Nasional (Susenas) Maret/BPS-Statistics Indonesia, National Socioeconomic Survey March

Tabel
Table 10.1

**Rata-rata Pengeluaran per Kapita Sebulan Menurut
Kelompok Komoditas (rupiah) di Kabupaten Lahat, 2018
dan 2019**
*Monthly Average Expenditure per Capita by Commodity
Group (rupiahs) in Lahat Regency, 2018 and 2019*

Kelompok Komoditas/Commodity Group	2018	2019
(1)	(2)	(3)
Makanan/Food		
Padi-padian/ <i>Cereals</i>	71,736	79,086
Umbi-umbian/ <i>Tubers</i>	3,412	4,683
Ikan/udang/cumi/kerang/ <i>Fish/shrimp/common squid/shells</i>	39,002	46,484
Daging/ <i>Meat</i>	18,274	20,282
Telur dan susu/ <i>Eggs and milk</i>	25,631	31,634
Sayur-sayuran/ <i>Vegetables</i>	49,992	46,031
Kacang-kacangan/ <i>Legumes</i>	8,387	8,667
Buah-buahan/ <i>Fruits</i>	21,009	20,132
Minyak dan kelapa/ <i>Oil and coconut</i>	12,787	11,418
Bahan minuman/ <i>Beverage stuffs</i>	21,344	23,158
Bumbu-bumbuan/ <i>Spices</i>	11,180	12,159
Konsumsi lainnya/ <i>Miscellaneous food items</i>	10,141	12,551
Makanan dan minuman jadi/ <i>Prepared food and beverages</i>	87,362	117,238
Rokok/ <i>Cigarettes</i>	73,714	87,587
Jumlah makanan/Total food	453,971	521,111
Bukan makanan/Non-food		
Perumahan dan fasilitas rumah tangga/ <i>Housing and household facilities</i>	202,651	254,615
Aneka komoditas dan jasa/ <i>Goods and services</i>	44,529	58,349
Pakaian, alas kaki, dan tutup kepala/ <i>Clothing, footwear, and headgear</i>	19,964	24,623
Komoditas tahan lama/ <i>Durable goods</i>	22,781	27,783
Pajak, pungutan, dan asuransi/ <i>Taxes and insurance</i>	17,510	32,935
Keperluan pesta dan upacara/kenduri/ <i>Parties and ceremonies</i>	11,893	11,942
Jumlah bukan makanan/Total non-food	351,347	450,594
Jumlah/Total	805,317	971,705

Sumber/Source: BPS, Survei Sosial Ekonomi Nasional (Susenas) Maret/BPS-Statistics Indonesia, National Socioeconomic Survey March

Tabel
Table 10.2

**Persentase Pengeluaran per Kapita Sebulan Menurut
Kelompok Komoditas di Kabupaten Lahat, 2018 dan 2019**
*Percentage of Monthly Expenditure per Capita by
Commodity Group in Lahat Regency, 2018 and 2019*

Kelompok Komoditas/Commodity Group	2018	2019
(1)	(2)	(3)
Makanan/Food		
Padi-padian/ <i>Cereals</i>	8.91	8.14
Umbi-umbian/ <i>Tubers</i>	0.42	0.48
Ikan/udang/cumi/kerang/ <i>Fish/shrimp/common squid/shells</i>	4.84	4.78
Daging/ <i>Meat</i>	2.27	2.09
Telur dan susu/ <i>Eggs and milk</i>	3.18	3.26
Sayur-sayuran/ <i>Vegetables</i>	6.21	4.74
Kacang-kacangan/ <i>Legumes</i>	1.04	0.89
Buah-buahan/ <i>Fruits</i>	2.61	2.07
Minyak dan kelapa/ <i>Oil and coconut</i>	1.59	1.18
Bahan minuman/ <i>Beverage stuffs</i>	2.65	2.38
Bumbu-bumbuan/ <i>Spices</i>	1.39	1.25
Konsumsi lainnya/ <i>Miscellaneous food items</i>	1.26	1.29
Makanan dan minuman jadi/ <i>Prepared food and beverages</i>	10.85	12.07
Rokok/ <i>Cigarettes</i>	9.15	9.01
Jumlah makanan/Total food	56.372	53.63
Bukan makanan/Non-food		
Perumahan dan fasilitas rumah tangga/ <i>Housing and household facilities</i>	25.16	26.20
Aneka komoditas dan jasa/ <i>Goods and services</i>	5.53	6.00
Pakaian, alas kaki, dan tutup kepala/ <i>Clothing, footwear, and headgear</i>	19.964	2.53
Komoditas tahan lama/ <i>Durable goods</i>	2.48	2.86
Pajak, pungutan, dan asuransi/ <i>Taxes and insurance</i>	2.83	3.39
Keperluan pesta dan upacara/kenduri/ <i>Parties and ceremonies</i>	2.17	1.23
Jumlah bukan makanan/Total non-food	1.48	46.37
Jumlah/Total	43.628	100

Sumber/Source: BPS, Survei Sosial Ekonomi Nasional (Susenas) Maret/BPS-Statistics Indonesia, National Socioeconomic Survey March

Tabel
Table 10.3**Persentase Penduduk Menurut Golongan Pengeluaran Per Kapita Sebulan di Kabupaten Lahat, 2018 dan 2019**
Percentage of Population by Per Capita Spending Group a Month in LAhat Regency, 2018 and 2019

Golongan Pengeluaran Spending Group (Rp)	2018	2019
(1)	(2)	(3)
< 150 000	0.00	0.00
150 000–199 999	0.08	0.24
200 000–299 999	4.42	1.35
300 000–499 999	23.67	21.01
500 000–749 999	30.47	26.97
750 000–999 999	16.77	13.76
1 000 000–1 499 999	16.25	19.93
> 1 500 000	8.34	16.72
Jumlah/Total	100,00	100,00

Sumber/Source: BPS, Survei Sosial Ekonomi Nasional (Susenas) Maret/BPS-Statistics Indonesia, National Socioeconomic Survey March

11



PERDAGANGAN TRADE

JUMLAH SARANA PERDAGANGAN
MENURUT JENISNYA DI KABUPATEN
LAHAT , 2019

4

PASAR/MARKET

5.313


TOKO/STORE

652

WARUNG/SHOP

555

KIOS/STALL



PENJELASAN TEKNIS**TECHNICAL NOTES**

- | | |
|--|--|
| <p>1. Sistem pencatatan Statistik Ekspor dan Impor adalah "General Trade" dengan wilayah pencatatan meliputi seluruh wilayah kepabeanaan Indonesia. Pengesahan dokumen kepabeanaan ekspor dan impor dilakukan oleh Bea dan Cukai berdasarkan Persetujuan Muat/Bongkar Barang.</p> | <p>1. <i>The recording of export and import statistics is based on General Trade System covering all Indonesian customs areas. 2The legalization of customs export and import documents is conducted by the Customs and Excise Office.</i></p> |
| <p>2. Data ekspor berasal dari dokumen kepabeanaan BC 3.0 atau yang disebut dokumen Pemberitahuan Ekspor Barang (PEB) yang diisi oleh eksportir .</p> | <p>2. <i>The export data are compiled based on customs export documents BC 3.0 or known as Export Declarations (PEB), filled by exporters.</i></p> |
| <p>3. Data impor ber l dari dokumen kepabeanaan BC 2.0 atau yang disebut dokumen Pemberitahuan Impor Barang (PIB), Pemberitahuan Im or Barang Khusus (PIBK), Pemberitahuan Pabean Free Trade Zone (PPFTZ) dan dokumen kepabeanaan BC 2.3 yang mencatat impor barang dari Luar Negeri ke Kawasan Berikat.</p> | <p>3. <i>The import data are compiled based on customs import documents BC 2.0 or known as Import Declarations Form (PIB), Import Declarations Form for Special Commodity (PIBK), Customs Declaration Form for Free Trade Zone (PPFTZ), and customs import documents BC 2.3 which records import goods from foreign country to Bounded Zones Area.</i></p> |
| <p>4. Barang-barang yang dikirim ke luar negeri untuk diolah dicatat sebagai ekspor, sedangkan hasil olahan yang dikembalikan ke Indonesia dicatat sebagai Import. Barang-barang luar negeri yang diolah di dalam negeri dicatat sebagai barang impor meskipun barang olahan tersebut akan kembali ke luar negeri.</p> | <p>4. <i>5. Goods send abroad for processing purposes are recorded as export while its product sent to Indonesia are recorded as import. 6. Foreign goods processed in Indonesia are still recorded as imports although the products will be sent to abroad. The carry-over system is used in processing Indonesian export and</i></p> |

Sistem pengolahan dokumen impor/ekspor Indonesia adalah sistem "Carry Over" yaitu dokumen ditunggu selama satu bulan, setelah bulan berjalan, sedangkan dokumen-dokumen yang terlambat akan diolah pada bulan berikutnya. Dengan demikian dokumen bulan- bulan sebelumnya yang terlambat diterima dan masuk pada bulan berjalan, diperlakukan sebagai dokumen bulan pengolahan.

import documents. Documents are processed one month after the current month, while those received later will be processed for the succeeding month. This means previous documents received in the current month will be treated as processed documents.

ULASAN

Jumlah sarana perdagangan di Kabupaten Lahat pada tahun 2019 dilihat dari jenisnya berjumlah 6.524 fasilitas. Jenis sarana warung merupakan jenis sarana perdagangan terbanyak 5.313 warung.

Sedangkan toko/store urutan kedua yakni sebanyak 652 kemudian kios sebanyak 555. Sedangkan fasilitas pasar umum Kabupaten Lahat memiliki 4 buah pasar umum.

DESCRIPTION

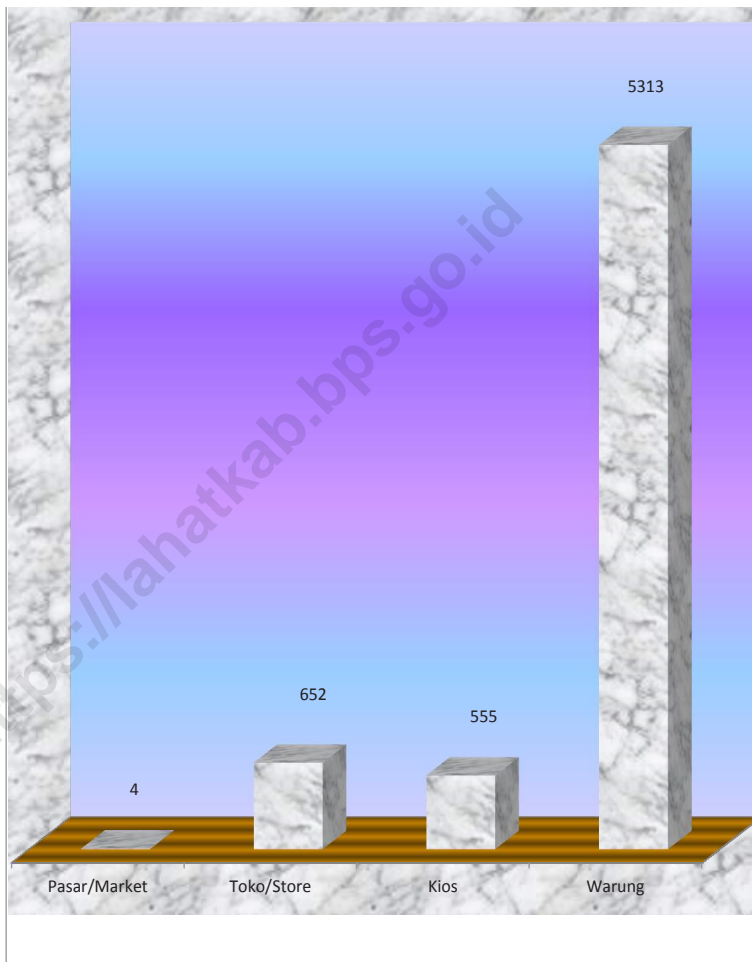
The number of trading facilities in Lahat Regency in 2019 can be seen from the number of 6,524 facilities. Types of warung facilities are the most types of trade facilities 5,313 warungs.

While the second store is 652 and 555 stalls. While the general market facilities in Lahat Regency have 4 public markets.

<https://lahatkab.bps.go.id>

Gambar 11.1
Figures

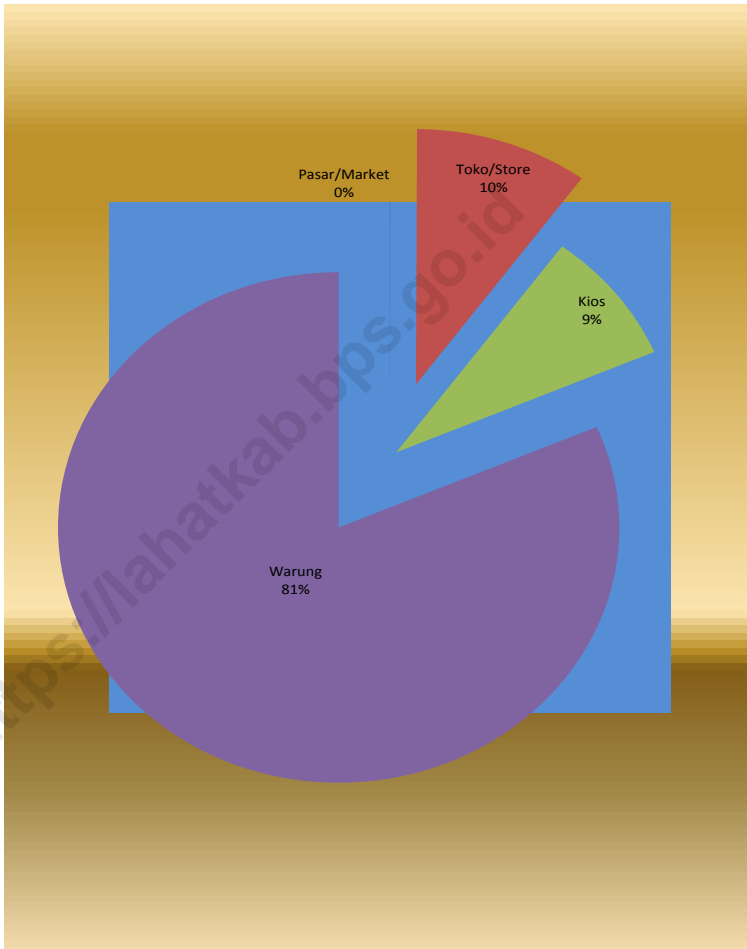
Jumlah Sarana Perdagangan Menurut Jenisnya di Kabupaten Lahat , 2019
Number of Trading Facilities by Type of Facility in Lahat Regency,2019



Sumber/Source : Dinas Perdagangan Kabupaten Lahat/Trade service of Lahat Regency
Source : Trade service of Lahat Regency

Gambar 11.2
Figures

Pesentase Jumlah Sarana Perdagangan Menurut Jenisnya di Kabupaten Lahat , 2019
Number Percentage of Trading Facilities by Type of Facility in Lahat Regency, 2019



Sumber/Source : Dinas Perdagangan Kabupaten Lahat/Trade service of Lahat Regency
Source : Trade service of Lahat Regency

Tabel
Table 11.1**Jumlah Sarana Perdagangan Menurut Jenisnya di
Kabupaten Lahat , 2016–2019**
**Number of Trading Facilities by Type of Facility in Lahat
Regency, 2016–2019**

Jenis Sarana Perdagangan Type of Trading Facilities	2016	2017	2018	2019
(1)	(2)	(3)	(4)	(5)
Pasar/Market	4	4	4	4
Toko/Store	***	***	5.633	5.313
Kios/Stall	555	555	555	555
Warung/Shop	***	***	650	652
Jumlah/Total	559	559	6.842	6.524

Catatan/Note: *** Data Tidak Tersedia

Sumber/Source: Dinas Perdagangan Kabupaten Lahat/Trade service of Lahat Regency

12

**SISTEM NERACA REGIONAL
SYSTEM OF REGIONAL ACCOUNTS**

PERTUMBUHAN EKONOMI
KABUPATEN
LAHAT

5,62



PDRB LAPANGAN USAHA
HARGA BERLAKU
2019

17,174,705.5



**BADAN PUSAT STATISTIK
KABUPATEN LAHAT**

PENJELASAN TEKNIS

1. LPenghitungan statistik neraca nasional mengikuti buku petunjuk yang diterbitkan oleh Perserikatan Bangsa Bangsa (PBB) dikenal sebagai Sistem Neraca Nasional (SNN). SNN adalah rekomendasi internasional tentang bagaimana menyusun ukuran aktivitas ekonomi yang sesuai dengan standar neraca baku yang didasarkan pada prinsip-prinsip ekonomi. Rekomendasi yang dimaksud dinyatakan dalam sekumpulan konsep, definisi, klasifikasi, dan aturan neraca yang disepakati secara internasional dalam mengukur indikator tertentu seperti Produk Domestik Bruto (PDB). Salah satu bentuk adaptasi pencatatan statistik nasional adalah melakukan perubahan tahun dasar PDB Indonesia dari tahun 2000 ke 2010. Perubahan tahun dasar PDB dilakukan seiring dengan mengadopsi rekomendasi PBB yang tertuang dalam Sistem Neraca Nasional 2008 (SNA 2008).
2. Produk Domestik Bruto pada tingkat nasional serta Produk Domestik Regional Bruto (PDRB) pada tingkat regional (provinsi/kabupaten/kota) menggambarkan kemampuan suatu wilayah untuk menciptakan nilai tambah pada suatu waktu tertentu. Untuk menyusun PDB

TECHNICAL NOTES

1. *The method used to estimate national accounts statistics is based on the standard guidelines formed by United Nation known as System of National Accounts (SNA). SNA is the internationally agreed standard set of recommendations on how to compile measures of economic activity in accordance with strict accounting conventions based on economic principles. The recommendations are expressed in term of a set of concepts, definitions, classifications and accounting rules that comprise the internationally agreed standard for measuring indicators such as Gross Domestic Product (GDP). One of the improvement in the national statistical system is to rebase GDP form base year 2000 to 2010 in order to capture current economic condition. It is in line with the United Nations (UN) recommendation on 2008 SNA.*
2. *The basic measure of the value added arising from economic activity is known as Gross Domestic Product at the national level and Gross Regional Domestic Product (GRDP) at the regional level (provinces/regencies/municipalitie). To compile these statistics, two approaches have*

- maupun PDRB digunakan 2 pendekatan, yaitu lapangan usaha dan pengeluaran. Keduanya menyajikan komposisi data nilai tambah dirinci menurut sumber kegiatan ekonomi (lapangan usaha) dan menurut komponen penggunaannya. PDB maupun PDRB dari sisi lapangan usaha merupakan penjumlahan seluruh komponen nilai tambah bruto yang mampu diciptakan oleh sektor-sektor ekonomi atas berbagai aktivitas produksinya. Sedangkan dari sisi pengeluaran menjelaskan tentang penggunaan dari nilai tambah tersebut.
3. PDB menurut lapangan usaha dirinci menurut total nilai tambah dari seluruh sektor ekonomi yang mencakup lapangan usaha Pertanian, Kehutanan, dan Perikanan; Pertambangan dan Penggalian; Industri Pengolahan; Pengadaan Listrik dan Gas; Pengadaan Air, Pengelolaan Sampah, Limbah dan Daur Ulang; Konstruksi; Perdagangan Besar dan Eceran, Reparasi Mobil dan Sepeda Motor; Transportasi dan Pergudangan; Penyediaan Akomodasi dan Makan Minum; Informasi dan Komunikasi; Jasa Keuangan dan Asuransi; Real Estat; Jasa Perusahaan; Administrasi Pemerintahan, Pertahanan dan Jaminan Sosial Wajib; Jasa Pendidikan; Jasa Kesehatan dan Kegiatan Sosial; dan Jasa lainnya.
 3. *been used, i.e. "production approach" and "expenditure approach". The first approach is to measure value added produced by various kinds of economic activities, while the second approach is to measure final uses of the country's output. In other words, GDP/GRDP is the sum of total value added produced by all economic industries (activities) and the way of using it.*
 4. *GDP by industry classification changes from 9 sectors to 17 industries. GDP by industry is classified by types of economic activities such as Agriculture, Forestry and Fishing; Mining and Quarrying; Manufacturing; Electricity and Gas; Water supply, Sewerage, Waste Management and Remediation Activities; Construction; Wholesale and Retail Trade; Repair of Motor Vehicles and Motorcycles; Transportation and Storage; Accommodation and Food Service Activities; Information and Communication; Financial and Insurance Activities; Real Estate Activities; Business Activities; Public Administration; Defence and Compulsory Social Security; Education; Human Health and Social Work Activities; and Other*

ULASAN

Produk Domestik Regional Bruto (PDRB) adalah kumulatif nilai tambah bruto dari seluruh lapangan usaha. Namun dari hitungan – hitungan tersebut PDRB dapat diartikan sebagai kemampuan suatu wilayah untuk menghasilkan barang dan jasa dari seluruh kegiatan ekonomi yang ada, karenanya PDRB merupakan cerminan perekonomian suatu wilayah. Dimana PDRB atas dasar harga berlaku dapat digunakan untuk melihat struktur ekonomi sedangkan PDRB atas dasar harga konstan digunakan untuk melihat pertumbuhan ekonomi.

PDRB atas dasar harga berlaku dengan migas Kabupaten Lahat tahun 2019 terhitung sebesar 17.174,71 triliun rupiah atau tumbuh sebesar 7,43 persen dari tahun sebelumnya. Angka tersebut menggambarkan besarnya nilai tambah barang dan jasa yang dihitung dengan harga di tahun 2019. Sedangkan untuk PDRB atas dasar harga konstan sebesar 12.382,33 triliun rupiah dengan pertumbuhan 5,62 persen.

Persentase distribusi PDRB atas dasar harga berlaku yang paling terbesar adaalah di lapangan usaha pertambangan dan penggalian dengan nilai 34,86 persen. Sedangkan, sektor yang paling sedikit adalah disektor Pengadaan Air, Pengelolaan Sampah, Limbah dan Daur Ulang yaitu sebesar 0.03 persen.

Pertumbuhan ekonomi Kabupaten Lahat tahun 2019 mencapai 5,62 persen.

DESCRIPTION


Gross Regional Domestic Products (GRDP) is gross value added of the whole field of business. But from the count – a count of a region to produce goods and services of all exiting economic activities, thus GRDP is a reflection of the economy of a region. Where GRDP at current prices can be used to view the structure of the economy, while GRDP at constant price can be used to show an economic growth.

GRDP at current prices with oil and gas Lahat regency in 2017 accounted for 17.174,71 trillion rupiah, or grew by 7,43 percent from over a years ago . This figure illustrates the value-added goods and services calculated in 2017 prices. As for GRDP at constant prices amounted to 12.382,33 trillion rupiah with 5,62 percent growth.

Percentage of GDRP based on current price the biggest is on mining sector in 34,86 percent. Besides, the least sector is on establishment services in 0.03 percent.

. Based on GDP at 2019 constant prices, the growth of Lahat Regency economy in 20159 was 5,62 percent

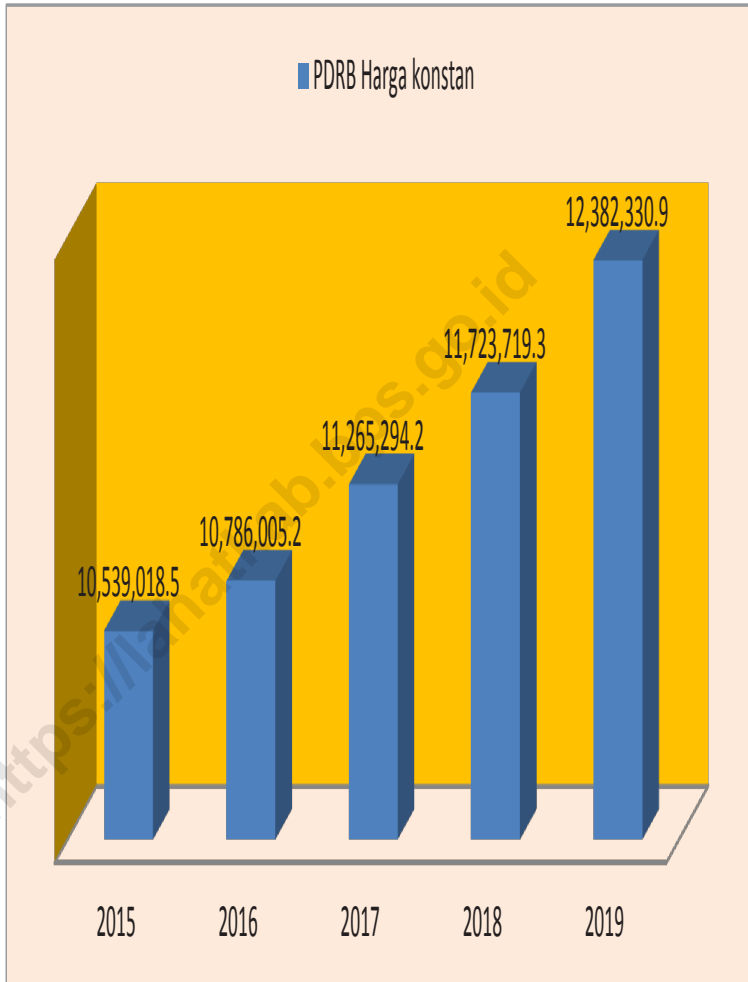
Gambar 12.1 **PDRB Lapangan Usaha Menurut Harga Berlaku, 2019**
Figures **GDP By Industries based on current Price, 2019**



Sumber/Source : Badan Pusat Statistik Kabupaten Lahat/ BPS Lahat Regency

Gambar 12.2
Figures

PDRB Lapangan Usaha Menurut Harga Konstan, 2019
GDP By Industries based on constant Price, 2019



Sumber/Source : Badan Pusat Statistik Kabupaten Lahat/ BPS Lahat Regency

Tabel 12.1. **Produk Domestik Regional Bruto Atas Dasar Harga Berlaku Menurut Lapangan Usaha di Kabupaten Lahat (miliar rupiah), 2015–2019**
Gross Regional Domestic Product at Current Market Prices by Industry in Lahat Regency (billion rupiahs), 2015–2019

Lapangan Usaha/Industry	2015	2016	2017	2018	2019
(1)	(2)	(3)	(4)	(5)	(6)
A Pertanian, Kehutanan, dan Perikanan/ <i>Agriculture, Forestry, and Fishing</i>	2 822,14	2 914,81	2 994,20	3 058,18	3 160,43
B Pertambangan dan Penggalian/ <i>Mining and Quarrying</i>	5 173,56	4 883,05	5 067,55	5 456,49	5 986,50
C Industri Pengolahan/ <i>Manufacturing</i>	588,69	690,89	783,75	863,27	923,55
D Pengadaan Listrik dan Gas/ <i>Electricity and Gas</i>	37,49	59,41	74,18	88,16	102,14
E Pengadaan Air; Pengelolaan Sampah, Limbah, dan Daur Ulang/ <i>Water Supply; Sewerage, Waste Management, and Remediation Activities</i>	3,54	3,87	4,09	4,57	5,13
F Konstruksi/ <i>Construction</i>	1 252,94	1 372,76	1 462,11	1 530,73	1 582,29
G Perdagangan Besar dan Eceran; Reparasi Mobil dan Sepeda Motor/ <i>Wholesale and Retail Trade; Repair of Motor Vehicles and Motorcycles</i>	1 598,16	1 773,78	1 996,64	2 220,43	2 503,65
H Transportasi dan Pergudangan/ <i>Transportation and Storage</i>	146,35	172,04	189,12	199,35	207,06
I Penyediaan Akomodasi dan Makan Minum/ <i>Accommodation and Food Service Activities</i>	153,60	190,45	208,39	236,98	273,52
J Informasi dan Komunikasi/ <i>Information and Communication</i>	106,76	118,11	123,05	131,09	140,78

Lanjutan Tabel/*Continued Table* 12.1

	Lapangan Usaha/Industry	2015	2016	2017	2018	2019
	(1)	(2)	(3)	(4)	(5)	(6)
K	Jasa Keuangan dan Asuransi/ <i>Financial and Insurance Activities</i>	225,02	241,24	258,90	272,45	280,95
L	Real Estat/ <i>Real Estate Activities</i>	334,94	393,56	412,60	435,00	460,55
M,N	Jasa Perusahaan/ <i>Business Activities</i>	6,26	6,83	7,26	7,76	8,37
O	Administrasi Pemerintahan, Pertahanan, dan Jaminan Sosial Wajib/ <i>Public Administration and Defence; Compulsory Social Security</i>	865,69	862,62	845,04	842,86	858,18
P	Jasa Pendidikan/ <i>Education</i>	377,56	404,48	414,16	431,47	456,78
Q	Jasa Kesehatan dan Kegiatan Sosial/ <i>Human Health and Social Work Activities</i>	99,60	106,85	119,66	123,90	130,80
R,S,T,U	Jasa Lainnya/ <i>Other Services Activities</i>	65,56	67,95	74,65	84,00	94,04
	Produk Domestik Regional Bruto/<i>Gross Regional Domestic Product</i>	13 857,85	14 262,70	15 035,35	15 986,68	17 174,71

Catatan/Note: ...

Sumber/Source: BPS, berbagai sensus, survei dan sumber lain/ BPS-Statistics Indonesia, various census, survey, and other sources

Tabel
Table 12.2

Produk Domestik Regional Bruto Atas Dasar Harga Konstan 2010 Menurut Lapangan Usaha di Kabupaten Lahat (miliar rupiah), 2015–2019
Gross Regional Domestic Product at 2010 Constant Market Prices by Industry in Lahat Regency (billion rupiahs), 2015–2019

	Lapangan Usaha/Industry	2015	2016	2017	2018 *	2019 **
	(1)	(2)	(3)	(4)	(5)	(6)
A	Pertanian, Kehutanan, dan Perikanan/ <i>Agriculture, Forestry, and Fishing</i>	2 508,64	2 566,55	2 677,44	2 740,91	2 784,51
B	Pertambangan dan Penggalian/ <i>Mining and Quarrying</i>	3 814,15	3 840,04	4 049,51	4 247,58	4 629,03
C	Industri Pengolahan/ <i>Manufacturing</i>	420,26	448,81	482,27	508,58	532,18
D	Pengadaan Listrik dan Gas/ <i>Electricity and Gas</i>	29,18	36,65	43,31	51,35	59,49
E	Pengadaan Air; Pengelolaan Sampah, Limbah, dan Daur Ulang/ <i>Water Supply; Sewerage, Waste Management, and Remediation Activities</i>	2,91	3,00	3,04	3,26	3,54
F	Konstruksi/ <i>Construction</i>	859,53	880,56	908,82	929,18	953,53
G	Perdagangan Besar dan Eceran; Reparasi Mobil dan Sepeda Motor/ <i>Wholesale and Retail Trade; Repair of Motor Vehicles and Motorcycles</i>	1 110,88	1 135,43	1 177,45	1 251,24	1 362,14
H	Transportasi dan Pergudangan/ <i>Transportation and Storage</i>	105,65	115,34	117,39	119,40	121,93
I	Penyediaan Akomodasi dan Makan Minum/ <i>Accommodation and Food Service Activities</i>	98,78	110,68	112,69	122,49	134,83
J	Informasi dan Komunikasi/ <i>Information and Communication</i>	103,06	110,46	112,62	114,93	120,40

Lanjutan Tabel/*Continued Table 12.2*

	Lapangan Usaha/Industry	2015	2016	2017	2018 *	2019 **
	(1)	(2)	(3)	(4)	(5)	(6)
K	Jasa Keuangan dan Asuransi/ <i>Financial and Insurance Activities</i>	177,07	182,47	185,33	187,75	189,96
L	Real Estat/ <i>Real Estate Activities</i>	264,10	283,12	289,49	299,20	308,60
M,N	Jasa Perusahaan/ <i>Business Activities</i>	4,52	4,63	4,69	4,95	5,23
O	Administrasi Pemerintahan, Pertahanan, dan Jaminan Sosial Wajib/ <i>Public Administration and Defence; Compulsory Social Security</i>	591,73	593,34	616,42	639,11	650,55
P	Jasa Pendidikan/ <i>Education</i>	312,09	331,44	335,89	348,23	362,89
Q	Jasa Kesehatan dan Kegiatan Sosial/ <i>Human Health and Social Work Activities</i>	83,12	88,55	93,40	95,87	99,95
R,S,T,U	Jasa Lainnya/ <i>Other Services Activities</i>	53,36	54,93	55,55	59,69	63,60
	Produk Domestik Regional Bruto/<i>Gross Regional Domestic Product</i>	10 539,02	10 786,01	11 265,29	11 723,72	12 382,33

Catatan/Note: ...

Sumber/Source: BPS, berbagai sensus, survei dan sumber lain/ BPS-Statistics Indonesia, various census, survey, and other sources

Tabel
Table 12.3

Distribusi Persentase Produk Domestik Regional Bruto Atas Dasar Harga Berlaku Menurut Lapangan Usaha di Kabupaten Lahat, 2015–2019
Percentage Distribution of Gross Regional Domestic Product at Current Market Prices by Industry in Lahat Regency, 2015–2019

Lapangan Usaha/Industry	2015	2016	2017	2018	2019
(1)	(2)	(3)	(4)	(5)	(6)
A Pertanian, Kehutanan, dan Perikanan/ <i>Agriculture, Forestry, and Fishing</i>	20.36	20.44	19.91	19.13	18.40
B Pertambangan dan Penggalian/ <i>Mining and Quarrying</i>	37.33	34.24	33.70	34.13	34.86
C Industri Pengolahan/ <i>Manufacturing</i>	4.25	4.84	5.21	5.40	5.38
D Pengadaan Listrik dan Gas/ <i>Electricity and Gas</i>	0.27	0.42	0.49	0.55	0.59
E Pengadaan Air; Pengelolaan Sampah, Limbah, dan Daur Ulang/ <i>Water Supply; Sewerage, Waste Management, and Remediation Activities</i>	0.03	0.03	0.03	0.03	0.03
F Konstruksi/ <i>Construction</i>	9.04	9.62	9.72	9.58	9.21
G Perdagangan Besar dan Eceran; Reparasi Mobil dan Sepeda Motor/ <i>Wholesale and Retail Trade; Repair of Motor Vehicles and Motorcycles</i>	11.53	12.44	13.28	13.89	14.58
H Transportasi dan Pergudangan/ <i>Transportation and Storage</i>	1.06	1.21	1.26	1.25	1.21
I Penyediaan Akomodasi dan Makan Minum/ <i>Accommodation and Food Service Activities</i>	1.11	1.34	1.39	1.48	1.59
J Informasi dan Komunikasi/ <i>Information and Communication</i>	0.77	0.83	0.82	0.82	0.82
K Jasa Keuangan dan Asuransi/ <i>Financial and Insurance Activities</i>	1.62	1.69	1.72	1.70	1.64

Lanjutan Tabel/*Continued Table* 12.3

Lapangan Usaha/ <i>Industry</i>		2015	2016	2017	2018	2019
(1)		(2)	(3)	(4)	(5)	(6)
L	Real Estat/ <i>Real Estate Activities</i>	2.42	2.76	2.74	2.72	2.68
M,N	Jasa Perusahaan/ <i>Business Activities</i>	0.05	0.05	0.05	0.05	0.05
O	Administrasi Pemerintahan, Pertahanan, dan Jaminan Sosial Wajib/ <i>Public Administration and Defence; Compulsory Social Security</i>	6.25	6.05	5.62	5.27	5.00
P	Jasa Pendidikan/ <i>Education</i>	2.72	2.84	2.75	2.70	2.66
Q	Jasa Kesehatan dan Kegiatan Sosial/ <i>Human Health and Social Work Activities</i>	0.72	0.75	0.80	0.78	0.76
R,S,T,U	Jasa Lainnya/ <i>Other Services Activities</i>	0.47	0.48	0.50	0.53	0.55
Produk Domestik Regional Bruto/<i>Gross Regional Domestic Product</i>		100	100	100	100	100

Catatan/*Note*: ...Sumber/*Source*: BPS, berbagai sensus, survei dan sumber lain/*BPS-Statistics Indonesia, various census, survey, and other sources*

Tabel
Table 12.4

Laju Pertumbuhan Produk Domestik Regional Bruto Atas Dasar Harga Konstan 2010 Menurut Lapangan Usaha di Kabupaten Lahat (persen), 2016–2019
Growth Rate of Gross Regional Domestic Product at 2010 Constant Market Prices by Industry in Lahat Regency (percent), 2016–2019

	Lapangan Usaha/Industry	2015	2016	2017	2018	2019
	(1)	(2)	(3)	(4)	(5)	(6)
A	Pertanian, Kehutanan, dan Perikanan/ <i>Agriculture, Forestry, and Fishing</i>	3,48	2,31	4,32	2,37	1,59
B	Pertambangan dan Penggalian/ <i>Mining and Quarrying</i>	-0,33	0,68	5,46	4,89	8,98
C	Industri Pengolahan/ <i>Manufacturing</i>	5,35	6,80	7,45	5,46	4,64
D	Pengadaan Listrik dan Gas/ <i>Electricity and Gas</i>	3,04	25,60	18,19	18,57	15,85
E	Pengadaan Air; Pengelolaan Sampah, Limbah, dan Daur Ulang/ <i>Water Supply; Sewerage, Waste Management, and Remediation Activities</i>	5,80	3,32	1,20	7,38	8,41
F	Konstruksi/ <i>Construction</i>	0,06	2,45	3,21	2,24	2,62
G	Perdagangan Besar dan Eceran; Reparasi Mobil dan Sepeda Motor/ <i>Wholesale and Retail Trade; Repair of Motor Vehicles and Motorcycles</i>	1,53	2,21	3,70	6,27	8,86
H	Transportasi dan Pergudangan/ <i>Transportation and Storage</i>	8,79	9,17	1,77	1,72	2,12
I	Penyediaan Akomodasi dan Makan Minum/ <i>Accommodation and Food Service Activities</i>	9,05	12,05	1,81	8,70	10,07
J	Informasi dan Komunikasi/ <i>Information and Communication</i>	7,08	7,18	1,95	2,05	4,76
K	Jasa Keuangan dan Asuransi/ <i>Financial and Insurance Activities</i>	3,08	3,05	1,57	1,3	1,17
L	Real Estat/ <i>Real Estate Activities</i>	6,01	7,20	2,25	3,36	3,14 xx
M,N	Jasa Perusahaan/ <i>Business Activities</i>	3,01	2,35	1,27	5,61	5,74

Lanjutan Tabel/*Continued Table* 12.4

Lapangan Usaha/ <i>Industry</i>		2015	2016	2017	2018	2019
(1)	(2)	(3)	(4)	(5)	(6)	
0	Administrasi Pemerintahan, Pertahanan, dan Jaminan Sosial Wajib/ <i>Public Administration and Defence; Compulsory Social Security</i>	7,49	0,27	3,89	3,68	1,79
P	Jasa Pendidikan/ <i>Education</i>	6,00	6,20	1,34	3,67	4,21
Q	Jasa Kesehatan dan Kegiatan Sosial/ <i>Human Health and Social Work Activities</i>	6,01	6,54	5,47	2,65	4,25
R,S,T,U	Jasa Lainnya/ <i>Other Services Activities</i>	3,00	2,93	1,14	7,44	6,56
Produk Domestik Regional Bruto/<i>Gross Regional Domestic Product</i>		2,14	2,34	4,44	4,07	5,62

Catatan/*Note*: ...Sumber/*Source*: BPS, berbagai sensus, survei dan sumber lain/*BPS-Statistics Indonesia, various census, survey, and other sources*

Tabel
Table 12.5

Produk Domestik Regional Bruto Atas Dasar Harga Berlaku Menurut Jenis Pengeluaran di Kabupaten Lahat (miliar rupiah), 2015–2019
Gross Regional Domestic Product at Current Market Prices by Type of Expenditure in Lahat Regency (billion rupiahs), 2015–2019

Jenis Pengeluaran Type of Expenditure	2015	2016	2017	2018*	2019**
(1)	(2)	(3)	(4)	(5)	(6)
Pengeluaran Konsumsi Rumah Tangga <i>Household Consumption Expenditure</i>	10018.80	10672.85	11193.48	11964.21	12828.66
Pengeluaran Konsumsi LNPRT <i>NPISH Consumption Expenditure</i>	221.25	242.76	253.23	278.87	314.98
Pengeluaran Konsumsi Pemerintah <i>Government Consumption Expenditure</i>	1970.23	1969.08	2359.60	2668.47	3011.36
Pembentukan Modal Tetap Bruto <i>Gross Fixed Capital Formation</i>	5041.85	5322.64	5543.47	5811.27	5961.26
Perubahan Inventori <i>Changes in Inventories</i>	-303.35	-497.71	-327.70	-615.84	-299.47
Ekspor Barang dan Jasa/ <i>Exports of Goods and Services</i>	1936.16	177.45	3640.35	4411.65	4384.21
Dikurangi: Impor Barang dan Jasa <i>Less: Import of Goods and Services</i>	5027.10	5224.38	7627.07	8531.96	9026.29
Diskrepansi Statistik ¹ <i>Statistical Discrepancies ¹</i>	-3090.93	-3446.93	-3986.73	-4120.31	-4642.08
Produk Domestik Regional Bruto/Gross Regional Domestic Product	13857.85	14262.70	15035.35	15986.68	17174.71

Catatan/Note: * Angka sementara / Preliminary Figures

** Angka sangat sementara / Very Preliminary Figures

Sumber/Source: BPS, berbagai sensus, survei dan sumber lain/BPS-Statistics Indonesia, various census, survey, and other sources

Tabel
Table 12.6

Produk Domestik Regional Bruto Atas Dasar Harga Konstan 2010 Menurut Jenis Pengeluaran di Kabupaten Lahat (miliar rupiah), 2015–2019
Gross Regional Domestic Product at 2010 Constant Market Prices by Type of Expenditure in Lahat Regency (billion rupiahs), 2015–2019

Jenis Pengeluaran Type of Expenditure	2015	2016	2017	2018	2019
(1)	(2)	(3)	(4)	(5)	(6)
Pengeluaran Konsumsi Rumah Tangga <i>Household Consumption Expenditure</i>	7117.18	7351.42	7576.47	7919.37	8256.58
Pengeluaran Konsumsi LNPRT <i>NPISH Consumption Expenditure</i>	170.37	176.90	183.84	198.46	218.65
Pengeluaran Konsumsi Pemerintah <i>Government Consumption Expenditure</i>	1468.63	1399.34	1545.23	1686.28	1753.38
Pembentukan Modal Tetap Bruto <i>Gross Fixed Capital Formation</i>	4002.26	4157.95	4313.24	4417.50	4498.43
Perubahan Inventori <i>Changes in Inventories</i>	-255.40	-171.80	-178.99	-241.44	-200.47
Ekspor Barang dan Jasa/ <i>Exports of Goods and Services</i>	1946.69	1774.97	3357.36	3849.41	3876.58
Dikurangi: Impor Barang dan Jasa <i>Less: Import of Goods and Services</i>	3910.72	3902.79	5531.86	6105.87	6020.82
Diskrepansi Statistik ¹ <i>Statistical Discrepancies ¹</i>	-1964.03	-2127.82	-2174.49	-2256.46	-2144.24
Produk Domestik Regional Bruto/Gross Regional Domestic Product	10539.02	10786.01	11265.29	11723.72	12382.33

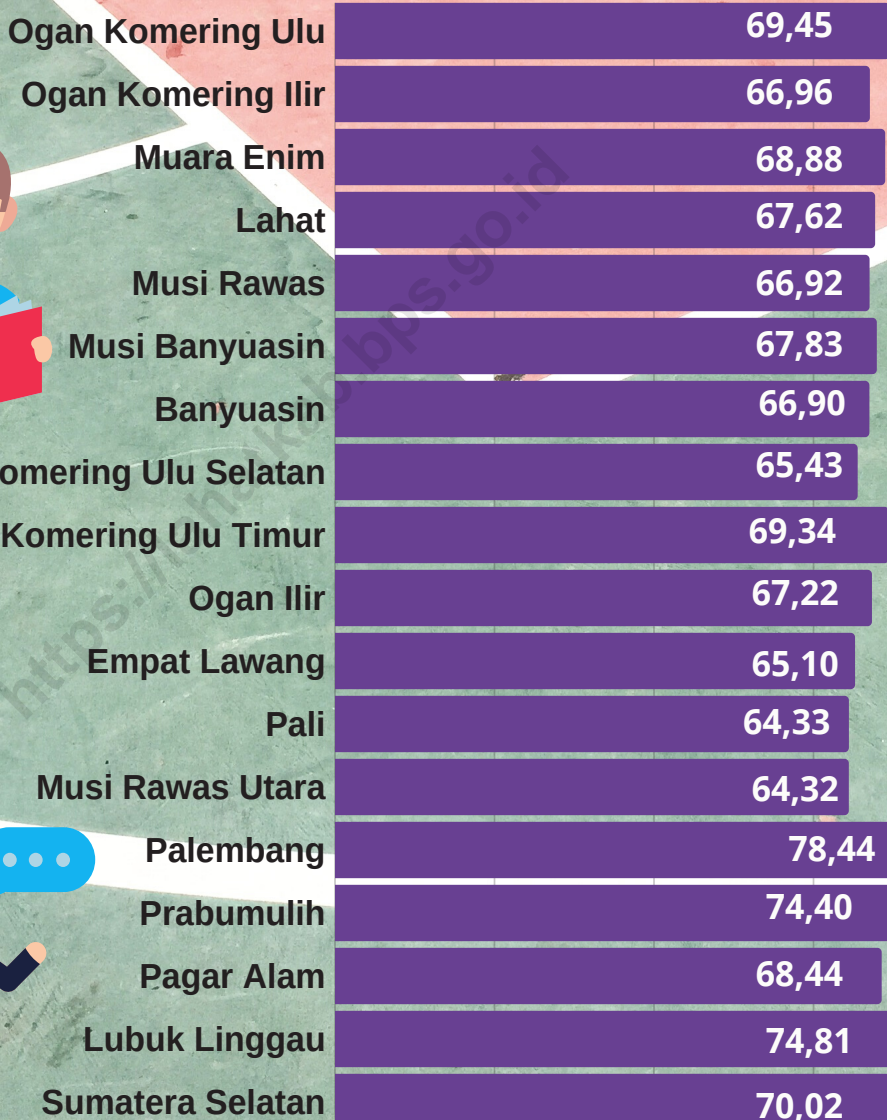
Catatan/Note: * Angka sementara / Preliminary Figures

** Angka sangat sementara / Very Preliminary Figures

Sumber/Source: BPS, berbagai sensus, survei dan sumber lain/BPS-Statistics Indonesia, various census, survey, and other sources



IPM SUMSEL 2019



0 20 40 60 80

PENJELASAN TEKNIS

1. IPM adalah indeks yang menjelaskan bagaimana penduduk dapat mengakses hasil pembangunan dalam memperoleh pendapatan, kesehatan, pendidikan, dan sebagainya.
2. IPM diperkenalkan oleh UNDP pada tahun 1990 dan dipublikasikan secara berkala dalam laporan tahunan Human Development Report (HDR).
3. IPM dibentuk oleh 3 (tiga) dimensi dasar: Umur Panjang dan Hidup Sehat, Pengetahuan dan standard hidup layak.
4. Dimensi pengetahuan Indikatornya ada dua, yaitu Harapan Lama Sekolah (HLS) dan Rata-Rata Lama Sekolah (RLS).
5. Harapan Lama Sekolah (HLS) adalah lamanya sekolah (dalam tahun) yg diharapkan akan dirasakan oleh anak pada umur tertentu dimasa mendatang. Angka HLS dihitung untuk penduduk berusia 7 tahun ke atas. HLS menggambarkan kondisi pembangunan sistem pendidikan di berbagai jenjang yg ditunjukkan oleh lamanya pendidikan yg diharapkan dapat dicapai oleh setiap anak.
6. Rata-Rata Lama Sekolah (RLS) adalah jumlah tahun yg digunakan oleh penduduk dalam menjalani pendidikan formal. Cakupan penduduk yg dihitung adalah

TECHNICAL NOTES

1. *IPM is an index which is explaining about how population can access development result in acquiring wages, health services, educations and so on.*
2. *IPM is introduced by UNDP in 1990 and published annually on annual Human Development Report (HDR)*
3. *IPM are forming by 3 basic dimension which are a long and healthy life, knowledge and decent standard of living.*
4. *The indicator in dimension of Knowledge is 2. Expected Years of Schooling- EYS) and Mean Years of Schooling-MYS)*
5. *EYS is period of school (In Years) which is hope will be happening on children on specific age in the future. EYS value will be count for population for age up to 7 years. EYS will describing about education developing system which is shown on level of education that been reaching for every child.*
6. *Mean Years of Schooling (MYS) is defined as a number of years which is people used when they are starting formal education. The scope of population that been*

- penduduk berusia 25 tahun ke atas.
7. Dimensi Standar Hidup Layak indikatornya adalah Pengeluaran Per Kapita dari pengeluaran dan paritas daya beli (Purchasing Power Parity- PPP) dengan menggunakan 66 komoditas makanan
8. Dimensi Umur panjang dan Hidup Sehat indikatornya adalah angka harapan hidup yaitu rata-rata banyak tahun yang ditempuh oleh seseorang sejak lahir mencerminkan derajat kesehatan suatu masyarakat.
- calculate is people up to 25 years old.*
7. *Dimension of proper living standard are purchasing power parity (PPP) which is using 66 food commodity and 30 non food commodity.*
8. *Long live and health dimension's indicator is life expectancy which is average of years that people used since born. LE is reflecting about health level in society.*

ULASAN

Jumlah penduduk mengalami peningkatan dari tahun ke tahun. Pada tahun 2019 di wilayah Provinsi Sumatera Selatan, Kota Palembang merupakan kota dengan jumlah penduduk terbesar yaitu 1.662.893 jiwa. Sedangkan Kota Pagar Alam mempunyai jumlah penduduk terkecil yaitu 139.194 jiwa

Sampai dengan tahun 2019, jumlah penduduk Kabupaten Lahat mencapai 397.424 jiwa. Angka ini menempatkan Kabupaten Lahat pada urutan kesembilan dari lima belas kabupaten/kota di Provinsi Sumatera Selatan

Penduduk miskin adalah penduduk yang memiliki rata-rata pengeluaran per kapita per bulan di bawah Garis Kemiskinan. Pada tahun 2019 jumlah penduduk miskin di Kabupaten Lahat sebesar 65.310 jiwa lebih rendah dibanding tahun sebelumnya yaitu 67.330 jiwa. Sehingga jumlah penduduk miskin pada tahun 2018 sekitar 16,15 persen dari seluruh penduduk Kabupaten Lahat, lebih kecil dibandingkan tahun 2017 (16,81 persen)

Tingkat kemiskinan Kabupaten Lahat menurun selama periode 2015-2019, hal tersebut seiring dengan meningkatnya pendapatan di Kabupaten Lahat.

DESCRIPTION

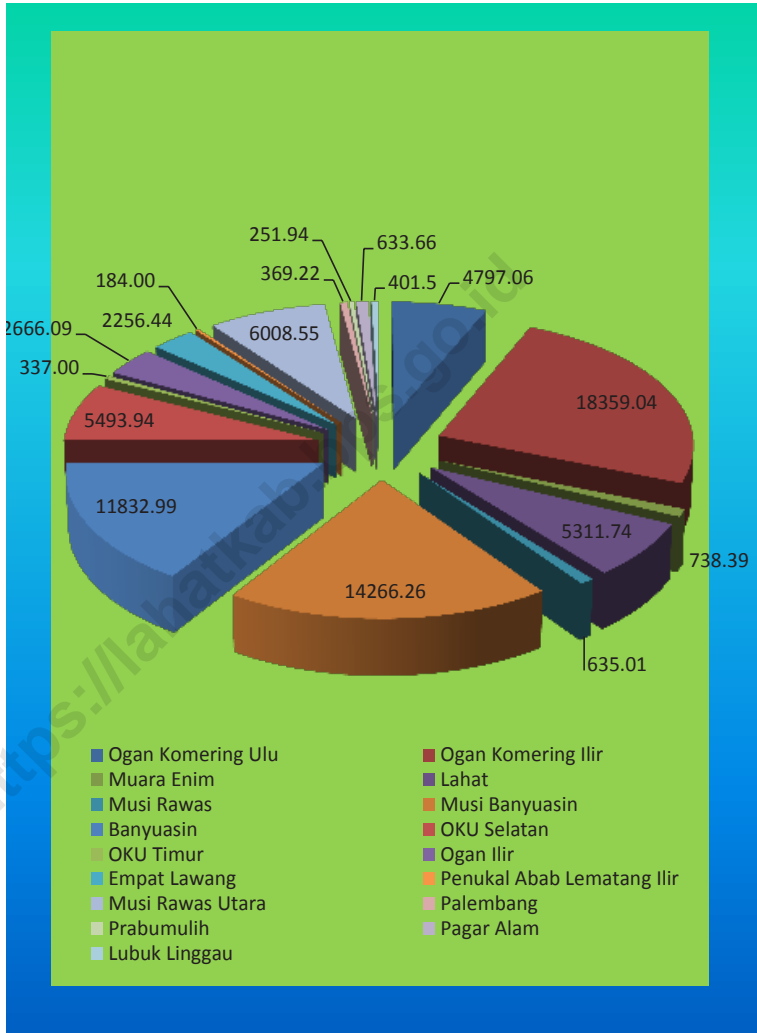
The population is increasing from year to year, for the region of South Sumatera Province, Palembang municipality is a municipality with the largest population of 1.662.893 million people. Pagar Alam municipality is a municipality with the smallest population which amounted 139.194 people.

Until 2016, the total population of Lahat Regency was 397.424 people. This number is placed Lahat Regency on the order to ninth of the fifteen regency/municipality in South Sumatera.

Unemployment rate (UR) of Regency/Municipality in Lahat regency is 4,26 percent. The highest percentage of unemployment rate is in Lubuk Linggau, 12,31 percent. And the lowest percentage is in Pali Regency, 0,94 percent. The poor are people who have an average per capita expenditure per month below the poverty line. In 2018 the number of poor people in Lahat district was 65.310 people lower than the previous year which was 67,330 people. So that the number of poor people in 2018 is around 16.15 percent of the entire population of Lahat Regency, smaller than in 2017 (16.81) percent).

Poverty rate in Lahat Subdistrict decrease during the period 2015-2019, it is happened because increased income in the Lahat Subdistrict

Gambar 13.1 Luas Daerah Menurut Kabupaten/Kota (%), 2019
Figures 13.1 Area of Regency/Municipality (%), 2019

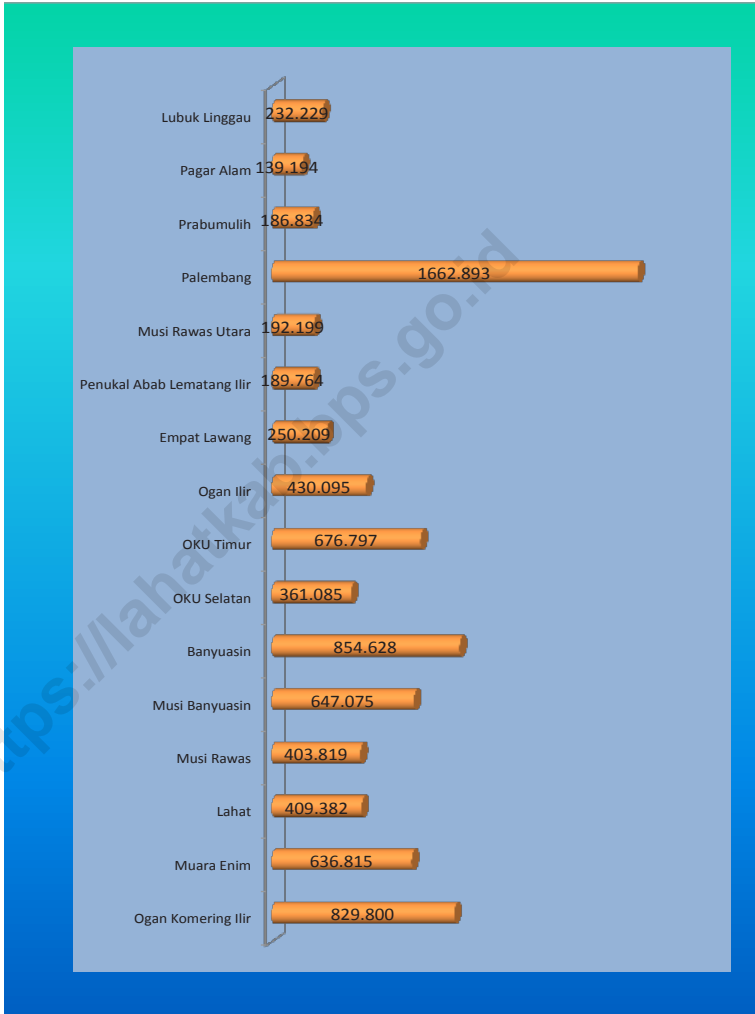


Sumber: Badan Pusat Statistik Provinsi Sumatera Selatan
 Source : BPS-Statistics of Sumatera Selatan Province

Gambar 13.2
Figures

**Jumlah Penduduk Menurut Kabupaten/Kota
di Provinsi Sumatera Selatan (ribu),2019**

*Population by Regency/Municipality in Sumatera Selatan
Province (thousand), 2019*



Sumber: Badan Pusat Statistik Provinsi Sumatera Selatan
Source : BPS-Statistics of Sumatera Selatan Province

Tabel
Table 13.1

Jumlah Penduduk Menurut Kabupaten/Kota di Provinsi Sumatera Selatan (ribu), 2015–2019
Population by Regency/Municipality in Sumatera Selatan Province (thousand), 2015–2019

Kabupaten/Kota Regency/Municipality	2015	2016	2017	2018	2019
(1)	(2)	(3)	(4)	(5)	(6)
Ogan Komering Ulu	344 932	354 488	359 092	363 617	367 865
Ogan Komering Ilir	776 263	798 482	809 203	819 570	829 800
Muara Enim	590 975	609 607	618 762	628 818	636 815
Lahat	389 034	397 424	401 494	405 524	409 382
Musi Rawas	378 987	389 239	394 384	399 075	403 819
Musi Banyuasin	602 027	620 738	629 791	638 625	647 075
Banyuasin	799 998	822 575	833 625	844 175	854 628
OKU Selatan	339 424	348 574	352 926	357 105	361 085
OKU Timur	642 206	656 568	663 481	670 272	676 797
Ogan Ilir	403 828	414 504	419 773	425 032	430 095
Empat Lawang	234 880	241 336	244 312	247 285	250 209
Penukal Abab Lematang Ilir	176 936	182 219	184 671	187 281	189 764
Musi Rawas Utara	180 266	185 315	187 635	189 895	192 199
Palembang	1 558 494	1 602 071	1 623 099	1 643 488	1 662 893
Prabumulih	174 477	179 563	182 128	184 425	186 834
Pagar Alam	132 498	135 328	136 605	137 909	139 194
Lubuk Linggau	216 270	222 870	226 002	229 224	232 229
Sumatera Selatan	7 941 495	8 160 901	8 266 983	8 370 320	8 470 683

Sumber: Badan Pusat Statistik Provinsi Sumatera Selatan
Source : BPS-Statistics of Sumatera Selatan Province

Tabel
Table 13.2**Laju Pertumbuhan Produk Domestik Regional Bruto Atas Dasar Harga Konstan 2010 Menurut Kabupaten/Kota di Provinsi Sumatera Selatan (persen), 2015–2019**
Rate of Growth of Gross Regional Domestic Products at Constant 2010 Prices by Regency/Municipality in Sumatera Selatan Province (percent), 2015–2019

Kabupaten/Kota Regency/Municipality	2015	2016	2017	2018 *	2019 **
(1)	(2)	(3)	(4)	(5)	(6)
Ogan Komering Ulu	3.05	3.96	4.06	5.00	5.64
Ogan Komering Ilir	4.81	4.47	5.11	5.01	5.14
Muara Enim	7.62	6.78	7.16	8.67	7.02
Lahat	2.14	2.34	4.44	4.07	5.62
Musi Rawas	5.13	5.25	5.03	5.79	5.88
Musi Banyuasin	2.29	2.17	3.02	3.23	4.57
Banyuasin	5.56	5.89	5.05	5.14	5.22
OKU Selatan	4.54	5.19	4.51	5.16	5.07
OKU Timur	6.05	6.17	3.37	4.43	5.86
Ogan Ilir	4.43	5.13	5.14	5.26	5.16
Empat Lawang	4.5	4.54	3.71	4.23	3.62
Penukal Abab Lematang Ilir	4.44	5.19	5.97	6.43	6.16
Musi Rawas Utara	3.34	2.70	4.65	4.22	4.16
Palembang	5.45	5.74	6.21	6.69	5.94
Prabumulih	4.84	6.62	5.27	5.83	5.55
Pagar Alam	4.33	4.41	4.81	4.31	3.23
Lubuk Linggau	6	6.33	6.31	6.01	5.69
Sumatera Selatan	4.84	4.42	5.04	5.51	6.04

Keterangan/Note : * Angka Sementara/Preliminary Figures

** Angka Sangat Sementara/Very Preliminary Figures Sumber/Source: BPS Kabupaten Lahat/BPS Lahat Regency

Sumber: Badan Pusat Statistik Provinsi Sumatera Selatan

Source : BPS-Statistics of Sumatera Selatan Province

Tabel
Table 13.3

**Jumlah Penduduk Miskin Menurut Kabupaten/Kota di
Provinsi Sumatera Selatan (ribu), 2015–2019**
**Number of Poor Population by Regency/Municipality in
Sumatera Selatan Province (thousand), 2015–2019**

Kabupaten/Kota Regency/Municipality	2015	2016	2017	2018	2019
(1)	(2)	(3)	(4)	(5)	(6)
Ogan Komering Ulu	46,040	46,970	46,340	45,710	46.84
Ogan Komering Ilir	134,070	127,540	127,060	124,860	124.14
Muara Enim	86,950	82,350	81,300	78,580	78.75
Lahat	70,670	67,830	67,330	65,310	65.03
Musi Rawas	58,010	55,500	55,960	54,750	53.82
Musi Banyuasin	111,900	106,780	105,080	105,150	105.83
Banyuasin	100,640	95,990	95,280	95,290	96.55
OKU Selatan	40,630	38,420	38,630	37,870	37.92
OKU Timur	72,840	73,930	72,810	70,650	70.40
Ogan Ilir	58,960	57,010	56,850	55,870	57.06
Empat Lawang	31,620	30,170	30,290	30,20	30.68
Penukal Abab Lematang Ilir	26,810	25,890	26,750	25,78	25.47
Musi Rawas Utara	35,920	36,950	36,460	36,19	36.63
Palembang	203,120	191,950	184,410	179,32	180.67
Prabumulih	21,370	20,470	20,720	20,95	21.62
Pagar Alam	12,870	12,400	12,120	12,07	12.37
Lubuk Linggau	33,210	31,050	29,540	29,74	29.98
Sumatera Selatan	1 145,630	1 101,200	1 086,930	1 068,29	1068.27

Sumber: Badan Pusat Statistik Provinsi Sumatera Selatan
Source : Statistics of Sumatera Selatan Province

Tabel
Table 13.4**Indeks Pembangunan Manusia Menurut Kabupaten/Kota
di Provinsi Sumatera Selatan, 2015–2019**
*Human Development Index by Regency/Municipality in
Sumatera Selatan Province, 2015–2019*

Kabupaten/Kota Regency/Municipality	2015	2016	2017	2018	2019
(1)	(2)	(3)	(4)	(5)	(6)
Ogan Komering Ulu	67,18	67,47	68,28	69,01	69,45
Ogan Komering Ilir	64,73	65,44	66,11	66,57	66,96
Muara Enim	65,82	66,71	67,07	68,28	68,88
Lahat	65,25	65,75	66,38	66,99	67,62
Musi Rawas	64,11	64,75	65,31	66,18	66,92
Musi Banyuasin	65,76	66,45	66,96	67,57	67,83
Banyuasin	64,15	65,01	65,85	66,40	66,9
OKU Selatan	62,57	63,42	63,96	64,84	65,43
OKU Timur	67,17	67,38	67,84	68,58	69,34
Ogan Ilir	65,35	65,45	65,63	66,43	67,22
Empat Lawang	63,55	64,00	64,21	64,81	65,1
Penukal Abab Lematang Ilir	60,83	61,66	62,49	63,49	64,33
Musi Rawas Utara	62,32	63,05	63,18	63,75	64,32
Palembang	76,29	76,59	77,22	77,89	78,44
Prabumulih	73,19	73,38	73,58	74,04	74,4
Pagar Alam	65,37	65,96	66,81	67,62	68,44
Lubuk Linggau	73,17	73,57	73,67	74,09	74,81
Sumatera Selatan	67,46	68,24	66,86	69,39	70,02

Sumber: Badan Pusat Statistik Provinsi Sumatera Selatan
Source : BPS-Statistics of Sumatera Selatan Province



Sensus
Penduduk
2020

#MencatatIndonesia

DATA

MENCERDASKAN BANGSA

Enlighten The Nation



BADAN PUSAT STATISTIK
KABUPATEN LAHAT
BPS-STATISTICS OF LAHAT REGENCY

Jl. Bandar Jaya Lk. III Lahat
(0731)321416, Fax. (0731)321416
E-mail : bps1604@mailhost.bps.go.id

ISSN 0215-3971



9 770215 397004