

# KABUPATEN OGAN KOMERING ILIR DALAM ANGKA

*Ogan Komering Ilir Regency in Figures*

# 2020



BADAN PUSAT STATISTIK  
KABUPATEN OGAN KOMERING ILIR  
*BPS-Statistics of Ogan Komering Ilir Regency*

# KABUPATEN OGAN KOMERING ILIR DALAM ANGKA

*Ogan Komering Ilir Regency in Figures*

## 2020



**KABUPATEN OGAN KOMERING ILIR DALAM ANGKA**  
***Ogan Komering Ilir Regency in Figures***  
**2020**

ISSN: 2252-908X

**No. Publikasi/Publication Number:** 16020.2003

**Katalog /Catalog:** 1102001.1602

**Ukuran Buku/Book Size:** 14,8 cm x 21 cm

**Jumlah Halaman/Number of Pages :** xl + 310 hal/pages

**Naskah/Manuscript:**

**BPS Kabupaten Ogan Komering Ilir**  
*BPS-Statistics of Ogan Komering Ilir Regency*

**Penyunting/Editor:**

**BPS Kabupaten Ogan Komering Ilir**  
*BPS-Statistics of Ogan Komering Ilir Regency*

**Gambar Kover/Cover Design:**

**Seksi Integrasi Pengolahan dan Diseminasi Statistik**  
*Section of Integration Processing and Statistics Dissemination*

**Ilustrasi Kover/Cover Illustration:**

**Kota Kayu Agung**

**Diterbitkan oleh/Published by:**

©**BPS Kabupaten Ogan Komering Ilir**/*BPS-Statistics of Ogan Komering Ilir Regency*

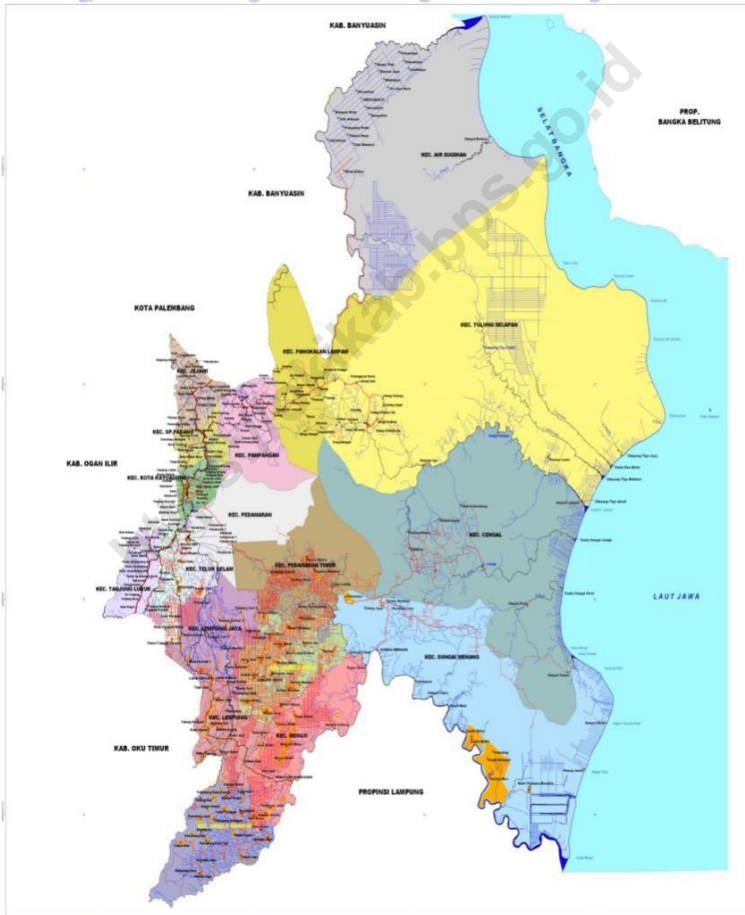
**Dicetak oleh/Printed by:**

**BPS Kabupaten Ogan Komering Ilir**  
*BPS-Statistics of Ogan Komering Ilir Regency*

**Dilarang mengumumkan, mendistribusikan, mengomunikasikan, dan/atau menggandakan sebagian atau seluruh isi buku ini untuk tujuan komersil tanpa izin tertulis dari Badan Pusat Statistik.**

*Prohibited to announce, distribute, communicate, and/or copy part or all of this book for commercial purpose without permission from BPS-Statistics Indonesia.*

**PETA WILAYAH KABUPATEN OGAN KOMERING ILIR**  
**MAP OF OGAN KOMERING ILIR REGENCY**





**KEPALA BPS KABUPATEN OGAN KOMERING ILIR**  
**CHIEF STATISTICIAN OF OGAN KOMERING ILIR REGENCY**



**YUDHISTIRA ARYA NOEGRAHA, S.Si., MSi.**





## KATA PENGANTAR

Ogan Komering Ilir Dalam Angka 2020 merupakan publikasi tahunan yang diterbitkan oleh BPS Kabupaten Ogan Komering Ilir. Disadari bahwa publikasi ini belum sepenuhnya memenuhi harapan pihak pemakai data khususnya para perencana, namun diharapkan dapat membantu melengkapi penyusunan rencana pembangunan di Kabupaten Ogan Komering Ilir.

Publikasi ini dapat terwujud berkat kerjasama dan bantuan dari berbagai pihak baik instansi pemerintah maupun swasta. Kepada semua pihak yang telah memberikan bantuan disampaikan penghargaan dan terima kasih yang sebesar-besarnya.

Walaupun publikasi ini telah disiapkan sebaik-baiknya, namun disadari masih ada kekurangan dan kesalahan yang terjadi. Untuk perbaikan publikasi ini, tanggapan dan saran yang bersifat konstruktif dari para pemakai sangat diharapkan.

Kayuagung, Mei 2020  
Kepala Badan Pusat Statistik  
Kabupaten Ogan Komering Ilir,

**Yudhistira Arya Noegraha, S.Si., M.Si.**





## **PREFACE**

*Ogan Komering Ilir in Figures 2020 is an annual publication written by Statistics of Ogan Komering Ilir Regency. Honestly, this publication has not perfect yet and has not filled the user's hope, especially for the planners yet, but hopefully it can help to equip compilation of development planning in this regency.*

*This comprehensive publication has been made possible with the assistance and contribution from several governmental institutions and private organizations. To all parties who have been involved in the preparation of this publication, I would like to express my sincerest appreciation and gratitude.*

*Comments and constructive suggestions for the improvement of this publication are always welcome.*

*Kayuagung, May 2020  
Chief Statistician of  
Ogan Komering Ilir Regency*

**Yudhistira Arya Noegraha, S.Si., M.Si.**

## DAFTAR ISI / CONTENTS

	Halaman <i>Page</i>
Kata Pengantar/ <i>Preface</i> .....	vii
Daftar Isi/ <i>Contents</i> .....	ix
Daftar Tabel/ <i>List of Tables</i> .....	xi
Daftar Gambar/ <i>List of Figures</i> .....	xxxi
Daftar Singkatan/ <i>List of Abbreviations</i> .....	xxxvii
Statistik Kunci/ <i>Key Statistics</i> .....	xxxix
1. Geografi dan Iklim/ <i>Geography and Climate</i> .....	1
2. Pemerintahan/ <i>Government</i> .....	15
3. Penduduk dan Ketenagakerjaan/ <i>Population and Employment</i> .....	53
4. Sosial dan Kesejahteraan Rakyat/ <i>Social and Welfare</i> .....	75
5. Pertanian, Kehutanan, Peternakan, dan Perikanan/ <i>Agriculture, Forestry, Livestock, and Fishery</i> .....	141
6. Pertambangan dan Energi/ <i>Mining and Energy</i> .....	201
7. Industri Manufaktur/ <i>Manufacturing Industry</i> .....	211
8. Transportasi dan Komunikasi/ <i>Transportation and Communication</i> .....	221
9. Perbankan, Koperasi, dan Harga-harga/ <i>Banking, Cooperative, dan Prices</i> .....	247
10. Pengeluaran Penduduk/ <i>Population Expenditure</i> .....	255
11. Perdagangan/ <i>Trade</i> .....	267
12. Sistem Neraca Regional/ <i>System of Regional Accounts</i> .....	275
13. Perbandingan Antar Kabupaten/Kota/ <i>Regency/Municipal Comparison</i> .....	297



## DAFTAR TABEL/LIST OF TABLES

Halaman  
Page

### 1. GEOGRAFI DAN IKLIM/*GEOGRAPHY AND CLIMATE*

#### 1.1 KEADAAN GEOGRAFI *GEOGRAPHY CONDITION*

- 1.1.1 Luas Daerah dan Jumlah Pulau Menurut Kecamatan di Kabupaten Ogan Komering Ilir, 2019 .....  
*Total Area and Number of Islands by Subdistrict in Ogan Komering Ilir Regency, 2019* ..... 8
- 1.1.2 Tinggi Wilayah dan Jarak ke Ibukota Kabupaten Ogan Komering Ilir, 2019 .....  
*Altitude and Distance to the Capital of Ogan Komering Ilir Regency, 2019*..... 10

#### 1.2 KEADAAN IKLIM *CLIMATE CONDITION*

- 1.2.1 Pengamatan Unsur Iklim Menurut Bulan di Stasiun Pengamatan Badan Meteorologi Klimatologi dan Geofisika (BKMKG) di Stasiun Kenten Palembang, 2019 .....  
*Observation of Climate Elements By Months at the Meteorology, Climatology and Geophysic Agency Station in Kenten Station Palembang, 2019* ..... 11

### 2. PEMERINTAHAN/*GOVERNMENT*

#### 2.1 WILAYAH ADMINISTRATIF *ADMINISTRATIVE AREA*

2.1.1	Jumlah Desa <sup>1</sup> /Kelurahan Menurut Kecamatan di Kabupaten Ogan Komerling Ilir, 2015-2019 .....	26
	<i>Number of Villages<sup>1</sup>/Kelurahan by Subdistrict in Ogan Komerling Ilir Regency, 2015-2019 .....</i>	
2.1.2	Jumlah Lingkungan, Dusun, RW dan RT Menurut Kecamatan di Kabupaten Ogan Komerling Ilir, 2019 .....	27
	<i>Number of Villages by Subdistricts in Ogan Komerling Ilir Regency, 2019 .....</i>	
2.1.3	Batas Wilayah Kecamatan di Kabupaten Ogan Komerling Ilir, 2019... ..	28
	<i>Bounded Area of Subdistrict in Ogan Komerling Ilir Regency, 2019.....</i>	
<b>2.2</b>	<b>DEWAN PERWAKILAN RAKYAT DAERAH</b>	
	<b>THE REGIONAL HOUSE OF REPRESENTATIVE</b>	
2.2.1	Jumlah Anggota Dewan Perwakilan Rakyat Daerah Menurut Partai Politik dan Jenis Kelamin di Kabupaten Ogan Komerling Ilir, 2019.....	31
	<i>Number of Members of The Regional House of Representatives by Political Parties and Sex in Ogan Komerling Ilir Regency, 2019.....</i>	
2.2.2	Jumlah Anggota Dewan Perwakilan Rakyat Daerah Menurut Partai Politik dan Pendidikan di Kabupaten Ogan Komerling Ilir, 2019.....	32
	<i>Number of Members of The Regional House of Representatives by Political Parties and Education in Ogan Komerling Ilir Regency, 2019 .....</i>	
2.2.3	Jumlah Anggota Dewan Perwakilan Rakyat Daerah Menurut Partai Politik dan Komisi di Kabupaten Ogan Komerling Ilir, 2019.....	33
	<i>Number of Members of The Regional House of Representatives by Political Parties and Commission in Ogan Komerling Ilir Regency, 2019 .....</i>	
2.2.4	Jumlah Keputusan Dewan Perwakilan Rakyat Daerah Kabupaten Ogan Komerling Ilir, 2019 .....	34
	<i>Number Decision of Assembly at regional in Ogan Komerling Ilir Regency, 2019.....</i>	

**2.3 SUMBER DAYA MANUSIA**

**HUMAN RESOURCES**

2.3.1	Jumlah Pegawai Negeri Sipil Menurut Jabatan dan Jenis Kelamin di Kabupaten Ogan Komering Ilir, Desember 2018 dan Desember 2019 .....	
	<i>Number of Civil Servants by Occupation and Sex in Ogan Komering Ilir Regency, December 2018 and December 2019 .....</i>	35
2.3.2	Jumlah Pegawai Negeri Sipil Menurut Tingkat Pendidikan dan Jenis Kelamin di Kabupaten Ogan Komering Ilir, Desember 2018 dan Desember 2019.....	
	<i>Number of Civil Servants by Educational Level and Sex in Ogan Komering Ilir Regency, December 2018 and December 2019 .....</i>	37
2.3.3	Jumlah Pegawai Negeri Sipil Menurut Tingkat Kepangkatan dan Jenis Kelamin di Kabupaten Ogan Komering Ilir, Desember 2018 dan Desember 2019 .....	
	<i>Number of Civil Servants by Hierarchy and Sex in Ogan Komering Ilir, December 2018 and December 2019 .....</i>	39

**2.4 KEUANGAN PEMERINTAH**

**GOVERNMENT FINANCE**

2.4.1	Realisasi Pendapatan Pemerintah Kabupaten Ogan Komering Ilir Menurut Jenis Pendapatan (ribu rupiah), 2016–2019 .....	
	<i>Actual Ogan Komering Ilir Regency Government Revenues by Kind of Revenues (thousand rupiahs), 2016–2019.....</i>	41
2.4.2	Realisasi Belanja Pemerintah Kabupaten Ogan Komering Ilir Menurut Jenis Belanja (ribu rupiah), 2016–2019.....	
	<i>Actual Ogan Komering Ilir Regency Government Expenditures by Kind of Expenditures (thousand rupiahs), 2016–2019 .....</i>	43
2.4.3	Realisasi Anggaran Pendapatan dan Belanja Daerah Kabupaten Ogan Komering Ilir (Rupiah), 2019 .....	
	<i>The Realization of Regional Budgeted Government Revenue in Regency of Ogan Komering Ilir (Rupiahs), 2019.....</i>	45

2.4.4	Jumlah Kegiatan, Penyediaan Dana dan Realisasi Pelaksanaan Kegiatan Pembangunan Anggaran Pendapatan Belanja Daerah Kabupaten Ogan Komering Ilir menurut Kecamatan, 2019 ..... <i>Number of Activities, Available Fund and Realization of Regional Budget Implementation Programmes in Regency of Ogan Komering Ilir by Districts, 2019</i> .....	48
2.4.5	Target dan Realisasi Penerimaan Pendapatan Daerah di Kabupaten Ogan Komering Ilir menurut Jenis Penerimaan (ribuan rupiah), 2018 – 2019..... <i>Target and Realization of Regional Revenue in Regency of Ogan Komering Ilir by Type of Revenue (thousand rupiahs), 2018– 2019</i> .....	49
2.4.6	Target dan Realisasi Penerimaan Dana Alokasi Umum dan Dana Alokasi Khusus Kabupaten Ogan Komering Ilir (rupiah), 2017-2019. <i>Aim and Realization of revenues General Alocate Fund and Special Alocate Fund Regency of Ogan Komering ilir (rupiahs), 2017-2019</i> .....	51
<b>3.</b>	<b>PENDUDUK DAN KETENAGAKERJAAN/ POPULATION AND EMPLOYMENT</b>	
<b>3.1</b>	<b>KEPENDUDUKAN POPULATION</b>	
3.1.1	Penduduk, Laju Pertumbuhan Penduduk per Tahun, Distribusi Persentase Penduduk, Kepadatan Penduduk, Rasio Jenis Kelamin Penduduk Menurut Kecamatan di Kabupaten Ogan Komering Ilir, 2019 ..... <i>Population, Annual Population Growth Rate, Percentage Distribution of Population, Population Density, and Population Sex Ratio by Subdistrict in Ogan Komering Ilir Regency, 2019</i> .....	65

### 3.2 KETENAGAKERJAAN

#### EMPLOYMENT

3.2.1	Jumlah Penduduk Berumur 15 Tahun ke Atas Menurut Jenis Kegiatan Selama Seminggu yang Lalu dan Jenis Kelamin di Kabupaten Ogan Komering Ilir, 2019 ..... <i>Population Aged 15 Years and Over by Type of Activity During The Previous Week and Sex in Ogan Komering Ilir Regency, 2019.....</i>	68
3.2.2	Penduduk Berumur 15 Tahun ke Atas Menurut Pendidikan Tertinggi yang Ditamatkan dan Jenis Kegiatan Selama Seminggu yang Lalu di Kabupaten Ogan Komering Ilir, 2019 ..... <i>Population 15 Years of Age and Over by Educational Attainment and Type of Activity During the Previous Week in Ogan Komering Ilir Regency/, 2019.....</i>	69
3.2.3	Penduduk Berumur 15 Tahun Ke Atas yang Bekerja Selama Seminggu yang Lalu Menurut Status Pekerjaan Utama dan Jenis Kelamin di Kabupaten Ogan Komering Ilir, 2019 ..... <i>Population 15 Years of Age and Over who Worked During The Previous Week by Main Employment Status and Sex in Ogan Komering Ilir Regency, 2019 .....</i>	71
3.2.4	Jumlah Pencari Kerja Terdaftar Menurut Kecamatan dan Jenis Kelamin di Kabupaten Ogan Komering Ilir, 2019 ..... <i>Population 15 Years of Age and Over who Worked During Number of Registered Job Applicants by Subdistrict and Sex in Ogan Komering Ilir Regency, 2019.....</i>	72
3.2.5	Jumlah Penduduk Berumur 15 Tahun ke Atas Menurut Lapangan Pekerjaan Utama di Kabupaten Ogan Komering Ilir, 2018-2019..... <i>Population Aged 15 Years and Over by Main Industry in Ogan Komering Ilir Regency, 2018-2019.....</i>	73
3.2.6	Tingkat Pengangguran Terbuka (TPT) dan Tingkat Partisipasi Angkatan Kerja (TPAK) Kabupaten Ogan Komering Ilir, 2017-2019... <i>Unemployment Rate (UR) and Labor Force Participation Rate (LFPR) in Ogan Komering Ilir Regency, 2017-2019.....</i>	74



#### 4. SOSIAL DAN KESEJAHTERAAN RAKYAT/SOCIAL AND WELFARE

##### 4.1 PENDIDIKAN EDUCATION

4.1.1	Jumlah Sekolah, Guru, dan Murid Taman Kanak-Kanak (TK) di Bawah Kementerian Pendidikan dan Kebudayaan Menurut Kecamatan di Kabupaten Ogan Komering Ilir, 2019/2020..... <i>Number of Schools, Teachers, and Pupils in Kindergarten Under The Ministry of Education and Culture by Subdistrict in Ogan Komering Ilir Regency, 2019/2020.....</i>	89
4.1.2	Jumlah Sekolah, Guru, dan Murid Raudatul Athfal (RA) di Bawah Kementerian Agama Menurut Kecamatan di Kabupaten Ogan Komering Ilir, 2018/2019 dan 2019/2020..... <i>Number of Schools, Teachers, and Pupils in Raudatul Athfal (RA) Under The Ministry of Religious Affairs by Subdistrict in Ogan Komering Ilir Regency, 2018/2019 dan 2019/2020.....</i>	92
4.1.3	Jumlah Sekolah, Guru, dan Murid Sekolah Dasar (SD) di Bawah Kementerian Pendidikan dan Kebudayaan Menurut Kecamatan di Kabupaten Ogan Komering Ilir, 2018/2019 dan 2019/2020 ..... <i>Number of Schools, Teachers, and Pupils in Primary Schools Under The Ministry of Education and Culture by Subdistrict in Ogan Komering Ilir Regency, 2018/2019 dan 2019/2020.....</i>	93
4.1.4	Jumlah Sekolah, Guru, dan Murid Madrasah Ibtidaiyah (MI) di Bawah Kementerian Agama Menurut Kecamatan Menurut Kecamatan di Kabupaten Ogan Komering Ilir, 2018/2019 dan 2019/2020..... <i>Number of Schools, Teachers, and Pupils in Madrasah Ibtidaiyah (MI) Under The Ministry of Religious Affairs by Subdistrict in Ogan Komering Ilir Regency, 2018/2019 dan 2019/2020.....</i>	96
4.1.5	Jumlah Sekolah, Guru, dan Murid Sekolah Menengah Pertama (SMP) di Bawah Kementerian Pendidikan dan Kebudayaan Menurut Kecamatan di Kabupaten Ogan Komering Ilir, 2018/2019 dan 2019/2020..... <i>Number of Schools, Teachers, and Pupils in Junior High Schools Under The Ministry of Education and Culture by Subdistrict in Ogan Komering Ilir Regency, 2018/2019 dan 2019/2020.....</i>	97

4.1.6	Jumlah Sekolah, Guru, dan Murid Madrasah Tsanawiyah (MTs) di Bawah Kementerian Agama Menurut Kecamatan di Kabupaten Ogan Komering Ilir, 2018/2019 dan 2019/2020..... <i>Number of Schools, Teachers, and Pupils in Madrasah Tsanawiyah (MTs) Under The Ministry of Religious Affairs by Subdistrict in Ogan Komering Ilir Regency, 2018/2019 dan 2019/2020</i> .....	100
4.1.7	Jumlah Sekolah, Guru, dan Murid Sekolah Menengah Atas (SMA) di Bawah Kementerian Pendidikan dan Kebudayaan Menurut Kecamatan di Kabupaten Ogan Komering Ilir, 2018/2019 dan 2019/2020..... <i>Number of Schools, Teachers, and Pupils in Senior High Schools Under The Ministry of Education and Culture by Subdistrict in Ogan Komering Ilir Regency, 2018/2019 dan 2019/2020</i> .....	101
4.1.8	Jumlah Sekolah, Guru, dan Murid Sekolah Menengah Kejuruan (SMK) di Bawah Kementerian Pendidikan dan Kebudayaan Menurut Kecamatan di Kabupaten Ogan Komering Ilir, 2018/2019 dan 2019/2020..... <i>Number of Schools, Teachers, and Pupils in Vocational High Schools Under The Ministry of Education and Culture by Subdistrict in Ogan Komering Ilir Regency, 2018/2019 dan 2019/2020</i> .....	104
4.1.9	Jumlah Sekolah, Guru, dan Murid Madrasah Aliyah (MA) di Bawah Kementerian Agama Menurut Kecamatan di Kabupaten Ogan Komering Ilir, 2018/2019 dan 2019/2020..... <i>Number of Schools, Teachers, and Pupils in Madrasah Aliyah (MA) Under the Ministry of Religious Affairs by Subdistrict in Ogan Komering Ilir Regency, 2018/2019 dan 2019/2020</i> .....	107
4.1.10	Jumlah Desa <sup>1</sup> /Kelurahan yang Memiliki Fasilitas Sekolah Menurut Kecamatan dan Tingkat Pendidikan di Kabupaten Ogan Komering Ilir, 2014, 2018 dan 2019..... <i>Number of Villages<sup>1</sup> Having Educational Facilities by Subdistrict and Educational Level in Ogan Komering Ilir Regency, 2014, 2018 and 2019</i> .....	110

4.1.11	Angka Partisipasi Murni (APM) dan Angka Partisipasi Kasar (APK) Menurut Jenjang Pendidikan di Kabupaten Ogan Komering Ilir, 2018 dan 2019 .....	
	<i>Net Participation Rates and Gross Participation Rates by Educational Level in Ogan Komering Ilir Regency, 2018 and 2019 .....</i>	115
4.1.12	Persentase Penduduk Berumur 15 Tahun ke Atas yang Melek Huruf Menurut Kelompok Umur di Kabupaten Ogan Komering Ilir, 2018 dan 2019 .....	
	<i>Percentage of Literate People Aged 15 Years and Over by Age Group in Ogan Komering Ilir Regency, 2018 and 2019.....</i>	116
<b>4.2</b>	<b>KESEHATAN</b>	
	<b>HEALTH</b>	
4.2.1	Jumlah Desa <sup>1</sup> /Kelurahan Yang Memiliki Sarana Kesehatan Menurut Kecamatan di Kabupaten Ogan Komering Ilir, 2014, 2018 dan 2019 .....	
	<i>Number of Villages<sup>1</sup> Having Health Facilities by Subdistrict in Ogan Komering Ilir Regency, 2014, 2018 and 2019 .....</i>	117
4.2.2	Jumlah Posyandu, Posyandu Aktif dan Tenaga Pengelola menurut Kecamatan di Kabupaten Ogan Komering Ilir, 2019.....	
	<i>Number of Maternal and Child Health Center, Active Maternal and Child Health Center and Management Staff by Subdistrict in Ogan Komering Ilir Regency, 2019.....</i>	123
4.2.3	Jumlah Tenaga Kesehatan Menurut Jenis Profesi dan Kecamatan di Kabupaten Ogan Komering Ilir , 2019 .....	
	<i>Number of Health Personnel by Type of Profession and Subdistrict in Ogan Komering Ilir Regency, 2019 .....</i>	124
4.2.4	Jumlah Klinik Keluarga Berencana (KKB) dan Pos Pelayanan Keluarga Berencana Desa (PPKBD) Menurut Kecamatan di Kabupaten Ogan Komering Ilir, 2019 .....	
	<i>Number of Family Planning Clinics and Village Family Planning Service Units by Subdistrict in Ogan Komering Ilir Regency, 2019.....</i>	128

4.2.5	Jumlah Klinik Keluarga Berencana (KKB) dan Pos Pelayanan Keluarga Berencana Desa (PPKBD) Menurut Kecamatan di Kabupaten Ogan Komering Ilir, 2019 .....	
	<i>Number of Family Planning Clinics and Village Family Planning Service Units by Subdistrict in Ogan Komering Ilir Regency, 2019.....</i>	129
4.2.6	Jumlah Kampung Keluarga Berencana dan Balai Penyuluhan Keluarga Berencana Menurut Kecamatan di Kabupaten Ogan Komering Ilir, 2019 .....	
	<i>Number of Family Planning Villages and Family Planning Advocation Posts in Ogan Komering Ilir Regency, 2019 .....</i>	132
<b>4.3</b>	<b>AGAMA DAN SOSIAL LAINNYA</b>	
	<b>RELIGION AND OTHER SOCIAL AFFAIRS</b>	
4.3.1	Jumlah Penduduk Menurut Kecamatan dan Agama yang Dianut di Kabupaten Ogan Komering Ilir, 2019 .....	
	<i>Population by Subdistrict and Religion in Ogan Komering Ilir Regency, 2019.....</i>	133
4.3.2	Jumlah Tempat Peribadatan Menurut Kecamatan di Kabupaten Ogan Komering Ilir, 2019 .....	
	<i>Number of Places of Worship by Subdistrict and Religion in Ogan Komering Ilir Regency, 2019 .....</i>	134
4.3.3	Jumlah Desa <sup>1</sup> /Kelurahan yang Mengalami Bencana Alam <sup>2</sup> Menurut Kecamatan di Kabupaten Ogan Komering Ilir, 2011, 2014 dan 2018 .....	
	<i>Number of Villages<sup>1</sup> that Had Natural Disaster<sup>2</sup> by Subdistrict in Ogan Komering Ilir Regency, 2011, 2014 and 2018.....</i>	135
<b>4.4</b>	<b>KEMISKINAN</b>	
	<b>POVERTY</b>	
4.4.1	Garis Kemiskinan, Jumlah, dan Persentase Penduduk Miskin di Kabupaten Ogan Komering Ilir, 2012–2019.....	
	<i>Poverty Line, Number, and Percentage of Poor People in Ogan Komering Ilir Regency, 2012–2019.....</i>	138

4.4.2	Indeks Kedalaman Kemiskinan dan Indeks Keparahan Kemiskinan di Kabupaten Ogan Komering Ilir, 2012–2019..... <i>Poverty Gap Index and Poverty Severity Index in Ogan Komering Ilir Regency, 2012–2019.....</i>	139
<b>5.</b>	<b>PERTANIAN, KEHUTANAN, PETERNAKAN, DAN PERIKANAN/ AGRICULTURE, FORESTRY, LIVESTOCK, AND FISHERY</b>	
<b>5.1</b>	<b>HORTIKULTURA HORTICULTURE</b>	
5.1.1	Luas Panen Tanaman Sayuran Menurut Kecamatan dan Jenis Tanaman di Kabupaten Ogan Komering Ilir (ha), 2018 dan 2019..... <i>Harvested Area of Vegetables by Subdistrict and Kind of Plant in Ogan Komering Ilir Regency (ha), 2018 and 2019.....</i>	152
5.1.2	Produksi Tanaman Sayuran Menurut Kecamatan dan Jenis Tanaman di Kabupaten Ogan Komering Ilir (kuintal), 2018 dan 2019 <i>Production of Vegetables by Subdistrict and Kind of Plant in Ogan Komering Ilir Regency (quintal), 2018 dan 2019.....</i>	155
5.1.3	Luas Panen Tanaman Sayuran dan Buah-buahan Semusim Menurut Jenis Tanaman di Kabupaten Ogan Komering Ilir (ha), 2016–2019..... <i>Harvested Area of Seasonal Vegetables and Fruits by Kind of Plant in Ogan Komering Ilir Regency (ha), 2016–2019.....</i>	158
5.1.4	Produksi Tanaman Sayuran dan Buah-buahan Semusim Menurut Jenis Tanaman di Kabupaten Ogan Komering Ilir (ton), 2016–2019.. <i>Production of Seasonal Vegetables and Fruits by Kind of Plant in Ogan Komering Ilir Regency (ha), 2016–2019.....</i>	160
5.1.5	Luas Panen Tanaman Biofarmaka Menurut Kecamatan dan Jenis Tanaman di Kabupaten Ogan Komering Ilir (m <sup>2</sup> ), 2018 dan 2019..... <i>Harvested Area of Medicinal Plants by Subdistrict and Kind of Plant in Ogan Komering Ilir Regency (m<sup>2</sup>), 2018 and 2019.....</i>	162

5.1.6	Produksi Tanaman Biofarmaka Menurut Kecamatan dan Jenis Tanaman di Kabupaten Ogan Komering Ilir (kg), 2018 and 2019 ..... <i>Production of Medicinal Plants by Subdistrict and Kind of Plant in Ogan Komering Ilir Regency (kg) 2018 and 2019.....</i>	164
5.1.7	Luas Panen Tanaman Biofarmaka Menurut Jenis Tanaman di Kabupaten Ogan Komering Ilir (m <sup>2</sup> ), 2016–2019 ..... <i>Harvested Area of Medicinal Plants by Kind of Plant in Ogan Komering Ilir Regency (m<sup>2</sup>), 2016–2019.....</i>	166
5.1.8	Produksi Tanaman Biofarmaka Menurut Jenis Tanaman di Kabupaten Ogan Komering Ilir (kg), 2016–2019..... <i>Production of Medicinal Plants by Kind of Plant in Ogan Komering Ilir Regency (kg), 2016–2019 .....</i>	167
5.1.9	Luas Panen Tanaman Hias Menurut Kecamatan dan Jenis Tanaman di Kabupaten Ogan Komering Ilir (m <sup>2</sup> ), 2018 and 2019 ..... <i>Harvested Area of Ornamental Plants by Subdistrict and Kind of Plant in Ogan Komering Ilir Regency (m<sup>2</sup>), 2018 and 2019.....</i>	168
5.1.10	Produksi Tanaman Hias Menurut Kecamatan dan Jenis Tanaman di Kabupaten Ogan Komering Ilir (tangkai), 2018 and 2019 ..... <i>Production of Ornamental Plants by Subdistrict and Kind of Plant in Ogan Komering Ilir Regency (stalks), 2018 and 2019.....</i>	170
5.1.11	Luas Panen Tanaman Hias Menurut Jenis Tanaman di Kabupaten Ogan Komering Ilir (m <sup>2</sup> ), 2016–2019..... <i>Harvested Area of Ornamental Plants by Kind of Plant in Ogan Komering Ilir Regency (m<sup>2</sup>), 2016–2019.....</i>	172
5.1.12	Produksi Tanaman Hias Menurut Jenis Tanaman di Kabupaten Ogan Komering Ilir (tangkai), 2016–2019 ..... <i>Production of Ornamental Plants by Kind of Plant in Ogan Komering Ilir Regency (stalks), 2016–2019.....</i>	174
5.1.13	Produksi Buah-buahan Menurut Kecamatan dan Jenis Tanaman di Kabupaten Ogan Komering Ilir (ton), 2018 and 2019..... <i>Production of Fruits by Subdistrict and Kind of Plant in Ogan Komering Ilir Regency (ton), 2018 and 2019.....</i>	176

5.1.14	Produksi Buah–Buahan dan Sayuran Tahunan Menurut Jenis Tanaman di Kabupaten Ogan Komering Ilir (ton), 2016–2019..... <i>Production of Annual Fruits and Vegetables by Kind of Plant in Ogan Komering Ilir Regency (ton), 2016–2019.....</i>	179
<b>5.2</b>	<b>PERKEBUNAN</b> <b>ESTATE CROPS</b>	
5.2.1	Luas Areal Tanaman Perkebunan Menurut Kecamatan dan Jenis Tanaman di Kabupaten Ogan Komering Ilir (ha), 2018 dan 2019..... <i>Planted Area of Estate Crops by Subdistrict and Type of Crops in Ogan Komering Ilir Regency (ha), 2018 dan 2019.....</i>	181
5.2.2	Produksi Perkebunan Menurut Kecamatan dan Jenis Tanaman di Kabupaten Ogan Komering Ilir (ton), 2018 dan 2019..... <i>Production of Estate by Subdistrict and Type of Crops in Ogan Komering Ilir Regency (ton), 2018 and 2019.....</i>	185
<b>5.3</b>	<b>PETERNAKAN</b> <b>LIVESTOCK</b>	
5.3.1	Populasi Ternak Menurut Kecamatan dan Jenis Ternak di Kabupaten Ogan Komering Ilir, 2019..... <i>Livestock Population by Subdistrict and Kind of Livestock in Ogan Komering Ilir Regency, 2019.....</i>	189
5.3.2	Jumlah Ternak yang Dipotong Menurut Kecamatan dan Jenis Ternak di Kabupaten Ogan Komering Ilir, 2019..... <i>Livestock Slaughtered by Sub District and Kind of Livestock in Ogan Komering Ilir Regency, 2019.....</i>	191
5.3.3	Populasi Unggas Menurut Kecamatan dan Jenis Unggas di Kabupaten Ogan Komering Ilir, 2019..... <i>Poultry Population by Subdistrict and Kind of Poultry in Ogan Komering Ilir Regency, 2019.....</i>	193

**5.4 PERIKANAN**

**FISHERY**

5.4.1	Jumlah Rumah Tangga Perikanan Tangkap Menurut Kecamatan dan Subsektor di Kabupaten Ogan Komering Ilir, 2018 dan 2019..... <i>Number of Fish Capture Households by Subdistrict and Subsector in Ogan Komering Ilir Regency, 2018 and 2019</i> .....	194
5.4.2	Produksi Perikanan Tangkap Menurut Kecamatan dan Subsektor di Kabupaten Ogan Komering Ilir (ton), 2018 dan 2019..... <i>Production of Fish Capture by Subdistrict and Subsector in Ogan Komering Ilir Regency (ton), 2018 and 2019</i> .....	195
5.4.3	Jumlah Rumah Tangga Perikanan Budidaya Menurut Kecamatan dan Jenis Budidaya di Kabupaten Ogan Komering Ilir, 2019..... <i>Number of Aquaculture Households by Subdistrict and Type of Aquaculture in Ogan Komering Ilir Regency, 2019</i> .....	196
5.4.4	Produksi Perikanan Budidaya Menurut Kecamatan dan Subsektor di Kabupaten Ogan Komering Ilir (ton), 2019 .....	198
5.4.5	Jumlah Perahu/Kapal Menurut Kecamatan dan Jenis Kapal di Kabupaten Ogan Komering Ilir, 2019 .....	200

**6. PERTAMBANGAN DAN ENERGI/MINING AND ENERGY**

6.1	Daya Terpasang, Produksi, dan Distribusi Listrik PT. PLN (Persero) pada Cabang/Ranting PLN Menurut Kecamatan di Kabupaten Ogan Komering Ilir, 2019 .....	207
6.2	Jumlah Pelanggan Listrik Menurut Kecamatan di Kabupaten Ogan Komering Ilir, 2015-2019 .....	208



6.3	Jumlah Pelanggan dan Air yang Disalurkan Menurut Kelompok Tarif di Kabupaten Ogan Komering Ilir, 2019..... <i>Number of Customers and Distributed Water by Group of Tariff in Ogan Komering Ilir Regency, 2019.....</i>	209
6.4	Jumlah Pelanggan dan Air yang Disalurkan Menurut Unit Instalasi di Kabupaten Ogan Komering Ilir, 2019 ..... <i>Number of Customers and Distributed Water by Instalation Unit Area in Ogan Komering Ilir Regency, 2019 .....</i>	210
<b>7.</b>	<b>INDUSTRI MANUFAKTUR/MANUFACTURING INDUSTRY</b>	
7.1	Jumlah Rumah Makan/Restoran Menurut Kecamatan di Kabupaten Ogan Komering Ilir, 2016-2019..... <i>Number of Restaurants by Subdistrict in Ogan Komering Ilir Regency, 2016-2019 .....</i>	218
7.2	Jumlah Hotel dan Akomodasi Lainnya Menurut Kecamatan di Kabupaten Ogan Komering Ilir, 2018-2019 ..... <i>Number of Hotel and Other Accomodations by Subdistrict in Ogan Komering Ilir Regency, 2018-2019 .....</i>	219
7.3	Jumlah Hotel dan Akomodasi Lainnya Menurut Klasifikasi di Kabupaten Ogan Komering Ilir, 2014-2019..... <i>Number of Hotel and Other Accomodations by Classification in Ogan Komering Ilir Regency, 2014-2019 .....</i>	220
<b>8.</b>	<b>TRANSPORTASI DAN KOMUNIKASI/ TRANSPORTATION AND COMMUNICATION</b>	
<b>8.1</b>	<b>TRANSPORTASI TRANSPORTATION</b>	
8.1.1	Panjang Jalan Menurut Tingkat Kewenangan Pemerintahan di Kabupaten Ogan Komering Ilir (km), 2017–2019 ..... <i>Length of Roads by Level of Government Authority in Ogan Komering Ilir Regency (km), 2017–2019 .....</i>	228

8.1.2	Panjang Jalan Menurut Jenis Permukaan Jalan di Kabupaten Ogan Komering Ilir (km), 2017–2019..... <i>Length of Roads by Type of Road Surface in Ogan Komering Ilir Regency (km), 2017–2019.....</i>	229
8.1.3	Panjang Jalan Menurut Kondisi Jalan di Kabupaten Ogan Komering Ilir (km), 2017–2019..... <i>Length of Roads by Condition of Roads in Ogan Komering Ilir Regency (km), 2017–2019.....</i>	230
8.1.4	Jumlah Angkutan Darat menurut Jenis Kendaraan dan Kecamatan di Kabupaten Ogan Komering Ilir (Unit), 2017-2019 ..... <i>Number of Land Transportation by Vehicle Type and Subdistrict in Ogan Komering Ilir Regency (Unit), 2017-2019.....</i>	231
8.1.5	Jumlah Kendaraan Bermotor yang Diuji pada Cabang-cabang Dinas LLAJR Menurut Jenis Kendaraan dan Kecamatan di Kabupaten Ogan Komering Ilir (Unit), 2017-2019 ..... <i>Number of Motor Vehicles Tested at LLAJR Service Branches by Vehicle Type and Subdistrict in Ogan Komering Ilir Regency (Unit), 2017-2019.</i>	234
8.1.6	Jumlah Izin Trayek yang Dikeluarkan menurut Kecamatan di Kabupaten Ogan Komering Ilir, 2017-2019..... <i>Number of Route Licenses Issued by Subdistrict in Ogan Komering Ilir Regency, 2017-2019.....</i>	237
8.1.7	Jumlah Terminal Tipe A, Tipe B, Tipe C menurut Kecamatan di Kabupaten Ogan Komering Ilir (Unit), 2017-2019 ..... <i>Number of Terminals Type A, Type B, Type C by Subdistrict in Ogan Komering Ilir Regency (Unit), 2017-2019.....</i>	238
8.1.8	Jumlah Pelabuhan Laut, Dermaga dan Tambatan Perahu menurut Kecamatan di Kabupaten Ogan Komering Ilir, 2017-2019 ..... <i>Number of Seaports, Wharfs and Boat Moorings by Subdistrict in Ogan Komering Ilir Regency, 2017-2019.....</i>	241

**8.2 KOMUNIKASI**

**COMMUNICATION**

8.2.1	Jumlah Kantor Pos Pembantu Menurut Kecamatan di Kabupaten Ogan Komering Ilir, 2016–2019 .....	
	<i>Number of Post Offices Subsidiaries by Subdistrict in Ogan Komering Ilir Regency, 2016–2019.....</i>	244
8.2.2	Jumlah Pengunjung Perpustakaan Daerah Menurut Jenis Perpustakaan di Kabupaten Ogan Komering Ilir, 2018-2019 .....	
	<i>Number of Post Offices Subsidiaries by Subdistrict in Ogan Number of Library Visitor by Type of Library in Ogan Komering Ilir Regency, 2018-2019.....</i>	245
<b>9.</b>	<b>PERBANKAN, KOPERASI, DAN HARGA-HARGA/ BANKING, COOPERATIVE, AND PRICES</b>	
9.1	Jumlah Koperasi Aktif Menurut Kecamatan di Kabupaten Ogan Komering Ilir, 2016–2019 .....	
	<i>Number of Active Cooperative by Subdistrict in Ogan Komering Ilir Regency, 2016–2019.....</i>	253
9.2	Jumlah Koperasi Menurut Jenis Koperasi dan Kecamatan di Kabupaten Ogan Komering Ilir, 2019 .....	
	<i>Number of Cooperative by Kind of Cooperative and Subdistrict in Ogan Komering Ilir Regency, 2019.....</i>	254
<b>10.</b>	<b>PENGELUARAN PENDUDUK/POPULATION EXPENDITURE</b>	
10.1	Rata-rata Pengeluaran per Kapita Sebulan Menurut Kelompok Komoditas (rupiah) di Kabupaten Ogan Komering Ilir, 2018 dan 2019 .....	
	<i>Monthly Average Expenditure per Capita by Commodity Group (rupiahs) in Ogan Komering Ilir Regency, 2018 and 2019.....</i>	263
10.2	Persentase Pengeluaran per Kapita Sebulan Menurut Kelompok Komoditas di Kabupaten Ogan Komering Ilir, 2018 dan 2019.....	
	<i>Percentage of Monthly Expenditure per Capita by Commodity Group in Ogan Komering Ilir Regency, 2018 and 2019.....</i>	264

10.3	Persentase Penduduk Menurut Golongan Pengeluaran Per Kapita Sebulan di Kabupaten Ogan Komering Ilir, 2018 dan 2019 ..... <i>Percentage of Population by Per Capita Spending Group a Month in Ogan Komering Ilir Regency, 2018 and 2019</i> .....	265
<b>11.</b>	<b>PERDAGANGAN/TRADE</b>	
11.1	Jumlah Sarana Perdagangan Menurut Jenisnya di Kabupaten Ogan Komering Ilir, 2016–2019..... <i>Number of Trading Facilities by Type of Facility in Ogan Komering Ilir Regency, 2016–2019</i> .....	272
11.2	Jumlah Izin Mendirikan Bangunan yang Diberikan Menurut Kecamatan di Kabupaten Ogan Komering Ilir, 2018-2019 ..... <i>Number of Building Permit by Subdistrict in Ogan Komering Ilir Regency, 2018-2019</i> .....	273
<b>12.</b>	<b>SISTEM NERACA REGIONAL/SYSTEM OF REGIONAL ACCOUNTS</b>	
12.1.	Produk Domestik Regional Bruto Atas Dasar Harga Berlaku Menurut Lapangan Usaha di Kabupaten Ogan Komering Ilir (miliar rupiah), 2015–2019 ..... <i>Gross Regional Domestic Product at Current Market Prices by Industry in Ogan Komering Ilir Regency (billion rupiahs), 2015–2019</i> .....	287
12.2	Produk Domestik Regional Bruto Atas Dasar Harga Konstan 2010 Menurut Lapangan Usaha di Kabupaten Ogan Komering Ilir (miliar rupiah), 2015–2019 ..... <i>Gross Regional Domestic Product at 2010 Constant Market Prices by Industry in Ogan Komering Ilir Regency (billion rupiahs), 2015–2019 ...</i>	289
12.3	Distribusi Persentase Produk Domestik Regional Bruto Atas Dasar Harga Berlaku Menurut Lapangan Usaha di Kabupaten Ogan Komering Ilir, 2015–2019 ..... <i>Percentage Distribution of Gross Regional Domestic Product at Current Market Prices by Industry in Ogan Komering Ilir Regency, 2015–2019</i> .....	291

12.4	Laju Pertumbuhan Produk Domestik Regional Bruto Atas Dasar Harga Konstan 2010 Menurut Lapangan Usaha di Kabupaten Ogan Komering Ilir (persen), 2015–2019 .....	293
	<i>Growth Rate of Gross Regional Domestic Product at 2010 Constant Market Prices by Industry in Ogan Komering Ilir Regency (percent), 2015–2019 .....</i>	
12.5	Produk Domestik Regional Bruto Atas Dasar Harga Berlaku Menurut Jenis Pengeluaran di Kabupaten Ogan Komering Ilir (miliar rupiah), 2015–2019.....	295
	<i>Gross Regional Domestic Product at Current Market Prices by Type of Expenditure in Ogan Komering Ilir Regency (billion rupiahs), 2015–2019.....</i>	
12.6	Produk Domestik Regional Bruto Atas Dasar Harga Konstan 2010 Menurut Jenis Pengeluaran di Kabupaten Ogan Komering Ilir (miliar rupiah), 2015–2019.....	296
	<i>Gross Regional Domestic Product at 2010 Constant Market Prices by Type of Expenditure in Ogan Komering Ilir Regency (billion rupiahs), 2015–2019 .....</i>	
<b>13.</b>	<b>PERBANDINGAN ANTAR KABUPATEN/ KOTA/ REGENCY/MUNICIPAL COMPARISON</b>	
13.1	Jumlah Penduduk Menurut Kabupaten/Kota di Provinsi Sumatera Selatan (ribu), 2015–2019 .....	305
	<i>Population by Regency/Municipality in Sumatera Selatan Province (thousand), 2015–2019.....</i>	
13.2	Laju Pertumbuhan Produk Domestik Regional Bruto Atas Dasar Harga Konstan 2010 Menurut Kabupaten/Kota di Provinsi Sumatera Selatan (persen), 2015–2019 .....	306
	<i>Rate of Growth of Gross Regional Domestic Products at Constant 2010 Prices by Regency/Municipality in Sumatera Selatan (percent), 2015–2019 .....</i>	
13.3	Jumlah Penduduk Miskin Menurut Kabupaten/Kota di Provinsi Sumatera Selatan (ribu), 2015–2019 .....	307
	<i>Number of Poor Population by Regency/Municipality in Sumatera Selatan Province (thousand), 2015–2019.....</i>	

13.4	Indeks Pembangunan Manusia Menurut Kabupaten/Kota di Provinsi Sumatera Selatan, 2015–2019 ..... <i>Human Development Index by Regency/Municipality in Sumatera Selatan Province, 2015–2019</i> .....	308
13.5	Persentase Penduduk Miskin Menurut Kabupaten/Kota dalam Provinsi Sumatera Selatan, 2015-2019 ..... <i>Percentage of Poor Population by Regency/Municipality in Sumatera Selatan Province, 2015-2019</i> .....	309
13.6	Indeks Kemahalan Konstruksi Beberapa Kabupaten/Kota dalam Provinsi Sumatera Selatan, 2015-2019 ..... <i>Construction Cost Index Some Regency / Municipality in Sumatera Selatan Province, 2015-2019</i> .....	310



## DAFTAR GAMBAR/LIST OF FIGURES

		Halaman <i>Page</i>
1.1	Luas Daerah menurut Kecamatan di Kabupaten Ogan Komering Ilir (%), 2019 .....	
	<i>Area of Subdistrict in Ogan Komering Ilir Regency (%)</i> , 2019 .....	6
1.2	Jarak ke Ibukota Kabupaten Ogan Komering Ilir, 2019 .....	
	<i>Distance to the Capital of Ogan Komering Ilir Regency</i> , 2019.....	7
2.1	Jumlah Desa <sup>1</sup> /Kelurahan Menurut Kecamatan di Kabupaten Ogan Komering Ilir, 2019 .....	
	<i>Number of Villages<sup>1</sup>/Kelurahan by Subdistrict in Ogan Komering Ilir Regency</i> , 2019.....	24
2.2	Jumlah Pegawai Negeri Sipil Menurut Tingkat Pendidikan dan Jenis Kelamin di Kabupaten Ogan Komering Ilir, Desember 2019 .....	
	<i>Number of Civil Servants by Educational Level and Sex in Ogan Komering Ilir Regency, December 2019</i> .....	25
3.1	Jumlah Penduduk Menurut Kecamatan di Kabupaten Ogan Komering Ilir, 2019 .....	
	<i>Number of Population by Subdistrict in Ogan Komering Ilir Regency</i> , 2019.....	63
3.2	Tingkat Pengangguran Terbuka (TPT) dan Tingkat Partisipasi Angkatan Kerja (TPAK) Kabupaten Ogan Komering Ilir, 2017-2019...	
	<i>Unemployment Rate (UR) and Labor Force Participation Rate (LFPR) in Ogan Komering Ilir Regency, 2017-2019</i> .....	64
4.1	Jumlah Sekolah di Bawah Kementerian Pendidikan dan Kebudayaan di Kabupaten Ogan Komering Ilir, 2019/2020.....	
	<i>Number of Schools Under The Ministry of Education and Culture in Ogan Komering Ilir Regency, 2019/2020</i> .....	87
4.2	Indeks Kedalaman Kemiskinan dan Indeks Keparahan Kemiskinan di Kabupaten Ogan Komering Ilir, 2012–2019.....	
	<i>Poverty Gap Index and Poverty Severity Index in Ogan Komering Ilir Regency, 2012–2019</i> .....	88



5.1	Produksi Cabai Menurut Kecamatan di Kabupaten Ogan Komerling Ilir (kuintal), 2019..... <i>Production of Chilli by Subdistrict in Ogan Komerling Ilir Regency (quintal), 2019.....</i>	150
5.2	Luas Areal Tanaman Karet Menurut Kecamatan di Kabupaten Ogan Komerling Ilir (ha), 2019 ..... <i>Planted Area of Rubber by Subdistrict in Ogan Komerling Ilir Regency (ha), 2019.....</i>	151
6.1	Jumlah Pelanggan Listrik di Kabupaten Ogan Komerling Ilir, 2015-2019..... <i>Number of Electricity Customers in Ogan Komerling Ilir Regency, 2015-2019.....</i>	205
6.2	Jumlah Pelanggan Air Menurut Kelompok Tarif di Kabupaten Ogan Komerling Ilir, 2019 ..... <i>Number of Customers by Group of Tariff in Ogan Komerling Ilir Regency, 2019.....</i>	206
7.1	Jumlah Rumah Makan/Restoran Menurut Kecamatan di Kabupaten Ogan Komerling Ilir, 2016-2019..... <i>Number of Restaurants by Subdistrict in Ogan Komerling Ilir Regency, 2016-2019.....</i>	216
7.2	Jumlah Hotel dan Akomodasi Lainnya Menurut Kecamatan di Kabupaten Ogan Komerling Ilir, 2018-2019 ..... <i>Number of Hotel and Other Accomodations by Subdistrict in Ogan Komerling Ilir Regency, 2018-2019.....</i>	217
8.1.	Jumlah Angkutan Darat menurut Jenis Kendaraan di Kabupaten Ogan Komerling Ilir (Unit), 2017-2019 ..... <i>Number of Land Transportation by Vehicle Type in Ogan Komerling Ilir Regency (Unit), 2017-2019.....</i>	227
9.1	Jumlah Koperasi Aktif di Kabupaten Ogan Komerling Ilir, 2016–2019 <i>Number of Active Cooperative in Ogan Komerling Ilir Regency, 2016–2019.....</i>	251

9.2	Jumlah Koperasi Menurut Jenis Koperasi di Kabupaten Ogan Komerling Ilir, 2019 .....	
	<i>Number of Cooperative by Kind of Cooperative in Ogan Komerling Ilir Regency, 2019 .....</i>	252
10.1	Persentase Pengeluaran per Kapita Sebulan Menurut Kelompok Komoditas di Kabupaten Ogan Komerling Ilir, 2019.....	
	<i>Percentage of Monthly Expenditure per Capita by Commodity Group in Ogan Komerling Ilir Regency, 2019.....</i>	261
10.2	Persentase Penduduk Menurut Golongan Pengeluaran Per Kapita Sebulan di Kabupaten Ogan Komerling Ilir, 2019.....	
	<i>Percentage of Population by Per Capita Spending Group a Month in Ogan Komerling Ilir Regency, 2019.....</i>	262
11.1	Jumlah Izin Mendirikan Bangunan yang Diberikan Menurut Kecamatan di Kabupaten Ogan Komerling Ilir, 2019 .....	
	<i>Number of Building Permit by Subdistrict in Ogan Komerling Ilir Regency, 2019.....</i>	271
12.1	Produk Domestik Regional Bruto Atas Dasar Harga Berlaku di Kabupaten Ogan Komerling Ilir (miliar rupiah), 2019.....	
	<i>Gross Regional Domestic Product at Current Market Prices in Ogan Komerling Ilir Regency (billion rupiahs), 2019.....</i>	285
12.2	Laju Pertumbuhan Produk Domestik Regional Bruto Atas Dasar Harga Konstan 2010 di Kabupaten Ogan Komerling Ilir (persen), 2015–2019.....	
	<i>Growth Rate of Gross Regional Domestic Product at 2010 Constant Market Prices in Ogan Komerling Ilir Regency (percent), 2015–2019.....</i>	286
13.1	Laju Pertumbuhan Produk Domestik Regional Bruto Atas Dasar Harga Konstan 2010 Menurut Kabupaten/Kota di Provinsi Sumatera Selatan (persen), 2019.....	
	<i>Rate of Growth of Gross Regional Domestic Products at Constant 2010 Prices by Regency/Municipality in Sumatera Selatan (percent), 2019.....</i>	303

13.2	Indeks Pembangunan Manusia Menurut Kabupaten/Kota di Provinsi Sumatera Selatan, 2019.....	
	<i>Human Development Index by Regency/Municipality in Sumatera Selatan Province, 2019.....</i>	304

<https://lokikab.bps.go.id>

## PENJELASAN UMUM/EXPLANATORY NOTES

Tanda-tanda, satuan-satuan, dan lain-lainnya yang digunakan dalam publikasi ini adalah sebagai berikut:

*Symbols, measurement units, and acronyms which are used in this publication, are as follows:*

### 1. TANDA-TANDA/SYMBOLS

Data tidak tersedia/Data not available .....	: ...
Tidak ada atau nol /Null or zero .....	: -
Data dapat diabaikan/Data negligible .....	: 0
Tanda decimal/Decimal point .....	: ,
Data tidak dapat ditampilkan/Not applicable .....	: NA
Angka estimasi/Estimated figures .....	: e
Angka diperbaiki/Revised figures .....	: r
Angka sementara/Preliminary figures .....	: x
Angka sangat sementara/Very preliminary figures .....	: xx
Angka sangat sangat sementara/Very very preliminary figures .....	: xxx

### 2. SATUAN/UNITS

barel/barrel .....	: 158,99 liter/litres = 1/6,2898 m <sup>3</sup>
hektar (ha)/hectare (ha) .....	: 10 000 m <sup>2</sup>
kilometer (km)/kilometres (km) .....	: 1 000 meter/meters (m)
knot/knot .....	: 1,8523 km/jam (km/hour)
kuintal/quintal .....	: 100 kg
KWh .....	: 1 000 Watt hour
MWh .....	: 1 000 KWh
liter (untuk beras)/litre (for rice) .....	: 0,80 kg
MMSCF .....	: 1/35,3 m <sup>3</sup>
metrik ton (m.ton)/metric ton (m. ton) .....	: 0,98421 long ton = 1 000 kg
ons/ounce .....	: 28,31 gram/grams
ton .....	: 1 000 kg

Satuan lain: buah, dus, butir, helai/lembar, kaleng, batang, pulsa, ton kilometer (ton-km), jam, menit, persen (%).

*Other units: unit, pack, pieces, sheet, tin, pulse, ton-kilometres(ton-km), hour, minute, percent (%).*

Perbedaan angka di belakang koma disebabkan oleh pembulatan angka.  
*The difference in decimal numbers is caused by rounding.*



## DAFTAR SINGKATAN/ LIST OF ABBREVIATIONS

RB	: Rumah Bersalin/ <i>Delivery House</i>
Pustu	: Puskesmas pembantu/ <i>Auxiliary Public Health Center</i>
BP	: Balai Pengobatan/ <i>Polyclinic</i>
SIUP	: Surat Ijin Usaha Perdagangan/ <i>Trading Permission Letter</i>
TDP	: Tanda Daftar Perusahaan/ <i>Company Registration Identity</i>
IMB	: Izin Mendirikan Bangunan/ <i>Building Permit</i>
KB	: Keluarga Berencana/ <i>Family Planning</i>
KKB	: Klinik Keluarga Berencana/ <i>Family Planning Villages</i>
PPKBD	: Pos Pelayanan Keluarga Berencana Desa/ <i>Family Planning Advocation Post</i>
KUD	: Koperasi Unit Desa/ <i>Village Unit Cooperative</i>
KPRI	: Koperasi Pegawai Republik Indonesia/ <i>Republic of Indonesia Employee Cooperative</i>
KOPKAR	: Koperasi Karyawan/ <i>Employee Cooperative</i>
APM	: Angka Partisipasi Murni/ <i>Net Participation Rates</i>
APK	: Angka Partisipasi Kasar / <i>Gross Participation Rates</i>



## Statistik Kunci, 2017–2019

### Key Statistics, 2017–2019

Rincian/Description	Satuan/Unit	2017	2018	2019
(1)	(2)	(5)	(6)	(7)
<b>SOSIAL/SOCIAL</b>				
Penduduk <sup>1</sup> /Population <sup>1</sup>	ribu/thousand	...	727,790	731,72
Laju Pertumbuhan Penduduk <sup>1</sup> /Population Growth <sup>1</sup>	%	...	...	0,54
Angka Harapan Hidup <sup>1-e</sup> /Life Expectancy Rate <sup>1</sup>	tahun/years	68,04	68,22	68,41
Angka Melek Huruf Usia 15+/ <i>Literacy Rate Aged 15+</i>	%	97,71	98,24	98,09
Tingkat Partisipasi Angkatan Kerja -TPAK <sup>2</sup>	%	69,69 <sup>3</sup>	70,57 <sup>3</sup>	71,17 <sup>3</sup>
<i>Labour Force Participation Rate-LFPR<sup>2</sup></i>				
Tingkat Pengangguran Terbuka-TPT <sup>2</sup>	%	3,45 <sup>4</sup>	2,61 <sup>4</sup>	2,91 <sup>4</sup>
<i>Unemployment Rate-UR<sup>2</sup></i>				
Penduduk Miskin <sup>3</sup> /Poor People <sup>3</sup>	ribu/thousand	127,06	124,86	124,14
Persentase Penduduk Miskin <sup>3</sup>	%	15,75	15,28	15,01
<i>Percentage of Poor People<sup>3</sup></i>				
Indeks Pembangunan Manusia-IPM <sup>4</sup>	–	66,11	66,57	66,96
<i>Human Development Index<sup>4</sup></i>				
<b>EKONOMI/ECONOMIC</b>				
Produk Domestik Regional Bruto (PDRB) Harga Berlaku <sup>5</sup>	miliar rupiah billion rupiahs	25 096,49 <sup>†</sup>	26 919,38 <sup>‡</sup>	29 147,77 <sup>xx</sup>
<i>Gross Domestic Regional Bruto (GDRP) at Current Price<sup>5</sup></i>				
Laju Pertumbuhan Ekonomi <sup>6</sup> /Economic Growth <sup>6</sup>	%	5,11	5,01*	5,14**




- Catatan/Notes: <sup>1</sup> Kondisi Desember 2019. Sumber : Dinas Kependudukan dan Pencatatan Sipil Kabupaten Ogan Komering Ilir/  
*Condition at December 2019. Source : Population and Civil Registration Agency of Ogan Komering Ilir Regency*
- <sup>2</sup> Kondisi Agustus/*Condition at August*
- <sup>3</sup> Kondisi Maret/*Condition at March*
- <sup>4</sup> Sejak tahun 2010, IPM dihitung dengan metode baru. Komponen IPM metode baru adalah angka harapan hidup saat lahir, harapan lama sekolah, rata-rata lama sekolah, dan pengeluaran per kapita/*Since 2010, HDI was calculated using new method. New HDI component are life expectancy at birth, expected years of schooling, means years of schooling, and expenditure per capita*
- <sup>5</sup> Mulai tahun 2010 mengadopsi System of National Account 2008 (SNA 2008)/*Since 2010 is in line with System of National Account 2008 (SNA 2008)*
- <sup>6</sup> Sebelum 2011 menggunakan tahun dasar 2000 (2000=100), mulai 2011 menggunakan tahun dasar 2010 (2010=100)/*Before 2011 using 2000 base year (2000=100), since 2011 using 2010 base year (2010=100)*

<https://lokikab.bps.go.id>

# GEOGRAFI DAN IKLIM

GEOGRAPHY AND CLIMATE

# 1



Tulung Selapan

MERUPAKAN KECAMATAN TERLUAS  
DI KABUPATEN OGAN KOMERING ILIR  
(5 363,65 KM<sup>2</sup>)

Is the widest Sub-district  
in Ogan Komering Ilir Regency  
(5 363.65 Km<sup>2</sup>)

Sub-district with the farthest distance  
(Sub-district capital to Regency capital)

KECAMATAN DENGAN JARAK TERJAUH  
(IBUKOTA KECAMATAN KE IBUKOTA KABUPATEN)

Air Sugihan  
(200 Km)

Sungai Menang  
(175 Km)

Cengal  
(150 Km)



**PENJELASAN TEKNIS****TECHNICAL NOTES**

1. Secara astronomis, Kabupaten Ogan Komering Ilir terletak di antara 2°30' - 4°15' Lintang Selatan dan di antara 104°20' - 106°00' Bujur Timur.
  2. Berdasarkan posisi geografisnya, Kabupaten Ogan Komering Ilir memiliki batas-batas : Utara - Kabupaten Banyuasin Kabupaten Ogan Ilir dan Kota Palembang; Selatan - Kabupaten Ogan Komering Ulu Timur dan Provinsi Lampung; Barat - Kabupaten Ogan Ilir; Timur - Selat Bangka dan Laut Jawa.
  3. Kabupaten Ogan Komering Ilir terdiri dari 18 kecamatan, yaitu : Lempuing, Lempuing Jaya, Mesuji, Sungai Menang, Mesuji Makmur, Mesuji Raya, Tulung Selapan, Cengal, Pedamaran, Pedamaran Timur, Tanjung Lubuk, Teluk Gelam, Kayuagung, Sirah Pulau Padang, Jejawi, Pampangan, Pangkalan Lampam, serta Air Sugihan.
1. *Astronomically, Ogan Komering Ilir Regency is located between 2°30' - 4°15' South Latitude and 104°20' - 106°00' East Longitude.*
  2. *In terms of geographic position, Ogan Komering Ilir Regency has boundaries as follows: North - Banyuasin Regency, Ogan Ilir Regency and Palembang Municipality; South - Ogan Komering Ulu Timur Regency and Lampung Province; West - Ogan Ilir Regency; East - Bangka Strait and Java Sea.*
  3. *Ogan Komering Ilir Regency has 18 subdistrict. These include: Lempuing, Lempuing Jaya, Mesuji, Sungai Menang, Mesuji Makmur, Mesuji Raya, Tulung Selapan, Cengal, Pedamaran, Pedamaran Timur, Tanjung Lubuk, Teluk Gelam, Kayuagung, Sirah Pulau Padang, Jejawi, Pampangan, Pangkalan Lampam, serta Air Sugihan.*

**ULASAN**

Ogan Komering Ilir merupakan dataran rendah dengan ketinggian rata-rata + 10 meter di atas permukaan laut, terletak pada posisi 2°30' - 4°15' Lintang Selatan, serta 104°20' dan 106°00' bujur Timur. Luas wilayah Kabupaten Ogan Komering Ilir, adalah 19.023,47 km<sup>2</sup>.

Akhir tahun 2019, wilayah administrasi Kabupaten Ogan Komering Ilir terdiri dari 18 wilayah kecamatan, berdasarkan Peraturan Menteri Dalam Negeri no. 39 tahun 2015 luas daratan masing-masing Kecamatan, yaitu: Lempuing (525,61 km<sup>2</sup>), Lempuing Jaya (503,80 km<sup>2</sup>), Mesuji (55,86 km<sup>2</sup>), Sungai Menang (2876,17 km<sup>2</sup>), Mesuji Makmur (1513,14 km<sup>2</sup>), Mesuji Raya (128,85 km<sup>2</sup>), Tulung Selapan (4853,40 km<sup>2</sup>), Cengal (2226,41 km<sup>2</sup>), Pedamaran (1059,68 km<sup>2</sup>), Pedamaran Timur (464,79 km<sup>2</sup>), Tanjung Lubuk (222,97 km<sup>2</sup>), Teluk Gelam (168,29 km<sup>2</sup>), Kayuagung (145,45 km<sup>2</sup>), Sirah pulau Padang (149,08 km<sup>2</sup>), Jejawi (218,98 km<sup>2</sup>), Pampangan (177,42 km<sup>2</sup>), Pangkalan Lampam (1139,75 km<sup>2</sup>), serta Air Sugihan (2593,82 km<sup>2</sup>).

Berdasarkan elevasi (ketinggian dari permukaan laut), dataran di Kabupaten Ogan Komering Ilir terdiri dari:

0 m - 10 m = 61,11 %  
 11 m - 20 m = 22,22 %  
 21 m - 30 m = 11,11 %  
 31 m keatas = 5,55 %

**DESCRIPTION**

*Ogan Komering Ilir is an area with average high around 10 meters of sea surface, it is located between 2°30' - 4°15' south latitude, 104°20' and 106°00' east longitude. Area of Ogan Komering Ilir Regency was 19.023,47 km<sup>2</sup>.*

*In 2019, Ogan Komering Ilir is divided into eighteen subdistricts, based on home affairs regulation no. 39/2015 the land area of each district is Lempuing (525,61 km<sup>2</sup>), Lempuing Jaya (503,80 km<sup>2</sup>), Mesuji (55,86 km<sup>2</sup>), Sungai Menang (2876,17 km<sup>2</sup>), Mesuji Makmur (1513,14 km<sup>2</sup>), Mesuji Raya (128,85 km<sup>2</sup>), Tulung Selapan (4853,40 km<sup>2</sup>), Cengal (2226,41 km<sup>2</sup>), Pedamaran (1059,68 km<sup>2</sup>), Pedamaran Timur (464,79 km<sup>2</sup>), Tanjung Lubuk (222,97 km<sup>2</sup>), Teluk Gelam (168,29 km<sup>2</sup>), Kayuagung (145,45 km<sup>2</sup>), Sirah pulau Padang (149,08 km<sup>2</sup>), Jejawi (218,98 km<sup>2</sup>), Pampangan (177,42 km<sup>2</sup>), Pangkalan Lampam (1139,75 km<sup>2</sup>), serta Air Sugihan (2593,82 km<sup>2</sup>).*

*Based on elevation (high of sea surface), land in Ogan Komering Ilir Regency consists of:*

*0 m - 10 m = 61,11 %  
 11 m - 20 m = 22,22 %  
 21 m - 30 m = 11,11 %  
 31 m and over = 5,55 %*

Jarak antara Ibukota Kabupaten ke Daerah Kecamatan:

1. Kayuagung-Lempuing: 72 km
2. Kayuagung-Lempuing Jaya: 55 km
3. Kayuagung- Mesuji : 96 km
4. Kayuagung-Sungai Menang: 175km
5. Kayuagung-Mesuji Makmur: 130 km
6. Kayuagung-Mesuji Raya: 110 km
7. Kayuagung-Tulung Selapan : 87 km
8. Kayuagung-Cengal: 150 km
9. Kayuagung-Pedamaran : 18 km.
10. Kayuagung-Pedamaran Timur: 50 km.
11. Kayuagung – Tanjung Lubuk: 34 km.
12. Kayuagung – Teluk Gelam: 17 km.
13. Kayuagung - Kayuagung: - km
14. Kayuagung – SP Padang: 21 km
15. Kayuagung – Jejawi: 58 km
16. Kayuagung-Pampangan: 42 km
17. Kayuagung-Pangkalan Lampam: 54 km
18. Kayuagung – Air Sugihan : 200 km

Wilayah Kabupaten Ogan Komering Ilir bagian utara berbatasan dengan Kabupaten Banyuasin, Kabupaten Ogan Ilir dan Kota Palembang; bagian timur berbatasan dengan Selat Bangka dan Laut Jawa; bagian selatan berbatasan dengan Provinsi Lampung dan Kabupaten Ogan Komering Ulu Timur, dan bagian barat berbatasan dengan Kabupaten Ogan Ilir.

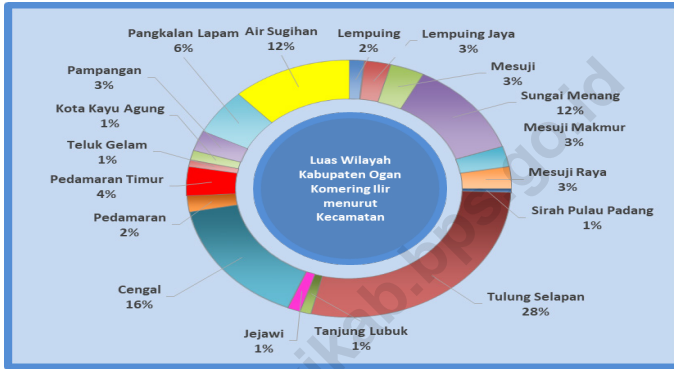
*Distance between Capital Regency to Capital Subdistrict:*

1. *Kayuagung - Lempuing: 72 km*
2. *Kayuagung – Lempuing Jaya: 55 km*
3. *Kayuagung – Mesuji : 96 km*
4. *Kayuagung – Sungai Menang: 175 km*
5. *Kayuagung – Mesuji Makmur: 130 km*
6. *Kayuagung – Mesuji Raya: 110 km*
7. *Kayuagung – Tulung Selapan : 87 km*
8. *Kayuagung - Cengal: 150 km*
9. *Kayuagung – Pedamaran : 18 km.*
10. *Kayuagung – Pedamaran Timur: 50 km.*
11. *Kayuagung – Tanjung Lubuk: 34 km.*
12. *Kayuagung – Teluk Gelam: 17 km.*
13. *Kayuagung - Kayuagung: - km*
14. *Kayuagung – SP Padang: 21 km*
15. *Kayuagung – Jejawi: 58 km*
16. *Kayuagung – Pampangan: 42 km*
17. *Kayuagung- Pangkalan Lampam : 54 km*
18. *Kayuagung – Air Sugihan : 200 km*

*Territorial Boundaries of Ogan Komering Ilir Regency in northern area bordered by Banyuasin Regency, Ogan Ilir Regency, Palembang City ; eastern area border on Bangka Strait and Java Sea ; southern area border on Lampung Province and Ogan Komering Ulu Timur Regency and western area bordered by Ogan Ilir Regency.*

**Gambar** 1.1  
**Figures**

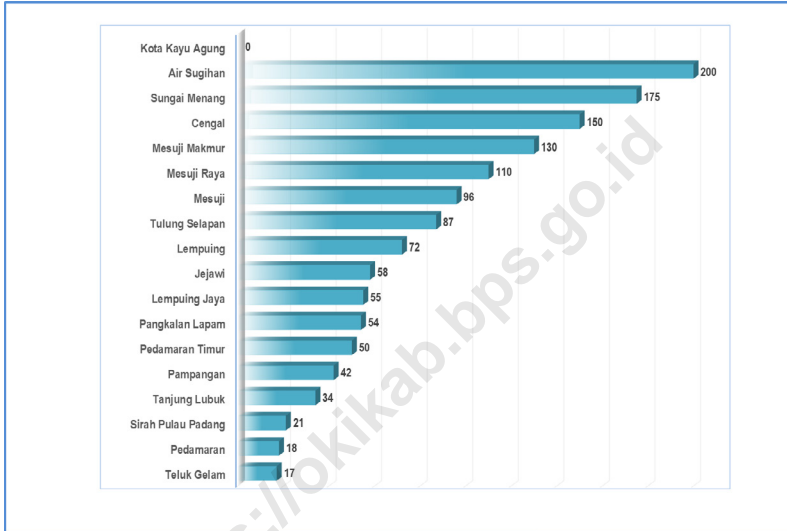
**Luas Daerah menurut Kecamatan di Kabupaten Ogan Komerling Ilir (%), 2019**  
**Area of Subdistrict in Ogan Komerling Ilir Regency (%), 2019**



Sumber/Source: Bagian Pemerintahan Daerah Kabupaten Ogan Komerling Ilir / Supporting Office of Village Community of Ogan Komerling Ilir Regency

**Gambar** 1.2  
**Figures**

**Jarak ke Ibukota Kabupaten Ogan Komering Ilir, 2019**  
***Distance to the Capital of Ogan Komering Ilir Regency, 2019***



Sumber/Source: Badan Pertanahan Nasional Kabupaten Ogan Komering Ilir / Office of National Land Authority of Ogan Komering Ilir Regency



## 1.1 KEADAAN GEOGRAFI GEOGRAPHY CONDITION

**Tabel**  
**Table** 1.1.1 **Luas Daerah dan Jumlah Pulau Menurut Kecamatan di Kabupaten Ogan Komering Ilir, 2019**  
**Total Area and Number of Islands by Subdistrict in Ogan Komering Ilir Regency, 2019**

Kecamatan Subdistrict	Ibukota Kecamatan Capital of Subdistrict	Luas Total Area (km <sup>2</sup> /sq.km)
(1)	(2)	(3)
Lempuing	Tugumulyo	295,61
Lempuing Jaya	Lubuk Seberuk	505,80
Mesuji	Pematang Panggang	642,86
Sungai Menang	Sungai Menang	2 305,42
Mesuji Makmur	Catur Tunggal	493,14
Mesuji Raya	Kemang Indah	515,85
Tulung Selapan	Tulung Selapan Ulu	5 363,65
Cengal	Cengal	3 038,66
Pedamaran	Menang Raya	376,68
Pedamaran Timur	Sumber Hidup	692,79
Tanjung Lubuk	Tanjung Lubuk	219,97
Teluk Gelam	Seriguna	169,29
Kota Kayu Agung	Cinta Raja	224,45
Sirah Pulau Padang	Terate	102,08
Jejawi	Jejawi	237,98
Pampangan	Pampangan	483,42
Pangkalan Lampam	Pangkalan Lampam	1 104,75
Air Sugihan	Kertamukti	2 251,07
<b>Ogan Komering Ilir</b>	<b>Kota Kayuagung</b>	<b>19 023,47</b>

Lanjutan Tabel/*Continued Table 1.1.1*

Kecamatan <i>Subdistrict</i>	Persentase terhadap Luas Kabupaten <i>Percentage to Regency Area</i>	Jumlah Pulau <sup>1</sup> <i>Number of Islands<sup>1</sup></i>
(1)	(4)	(5)
Lempuing	1,55	-
Lempuing Jaya	2,66	-
Mesuji	3,38	-
Sungai Menang	12,12	-
Mesuji Makmur	2,59	-
Mesuji Raya	2,71	-
Tulung Selapan	28,19	-
Cengal	15,97	-
Pedamaran	1,98	-
Pedamaran Timur	3,64	-
Tanjung Lubuk	1,16	-
Teluk Gelam	0,89	-
Kota Kayu Agung	1,18	-
Sirah Pulau Padang	0,54	-
Jejawi	1,25	-
Pampangan	2,54	-
Pangkalan Lapam	5,81	-
Air Sugihan	11,83	-
<b>Ogan Komering Ilir</b>	<b>100,00</b>	<b>-</b>

Catatan/Note: <sup>1</sup> Berdasarkan informasi Kementerian Dalam Negeri Tahun 2018/*Based on information from Ministry of Home Affairs, 2018*

Sumber/Source: Bagian Pemerintahan Daerah Kabupaten Ogan Komering Ilir / *Supporting Office of Village Community of Ogan Komering Ilir Regency*

**Tabel 1.1.2** **Tinggi Wilayah dan Jarak ke Ibukota Kabupaten Ogan Komering Ilir, 2019**  
**Altitude and Distance to the Capital of Ogan Komering Ilir Regency, 2019**

Kecamatan Subdistrict	Tinggi Wilayah (mdpl) Altitude (m a.s.l)	Jarak ke Ibukota Kabupaten (km) Distance to the Capital of Regency (km)
(1)	(5)	(6)
Lempuing	10	72
Lempuing Jaya	10	55
Mesuji	40	96
Sungai Menang	8	175
Mesuji Makmur	30	130
Mesuji Raya	25	110
Tulang Selapan	10	87
Cengal	15	150
Pedamaran	10	18
Pedamaran Timur	12	50
Tanjung Lubuk	10	34
Teluk Gelam	15	17
Kota Kayu Agung	10	–
Sirah Pulau Padang	10	21
Jejawi	8	58
Pampangan	10	42
Pangkalan Lapam	15	54
Air Sugihan	8	200
<b>Ogan Komering Ilir</b>	<b>10</b>	<b>–</b>

Sumber/Source: Badan Pertanahan Nasional Kabupaten Ogan Komering Ilir / Office of National Land Authority of Ogan Komering Ilir Regency

## 1.2 KEADAAN IKLIM CLIMATE CONDITION

**Tabel 1.2.1** Pengamatan Unsur Iklim Menurut Bulan di Stasiun  
**Table** Pengamatan Badan Meteorologi Klimatologi dan  
Geofisika (BKMKG) di Stasiun Kenten Palembang, 2019  
*Observation of Climate Elements By Months at the  
Meteorology, Climatology and Geophysic Agency Station in  
Kenten Station Palembang, 2019*

Bulan Month	Suhu/Temperature (°C)			Kelembaban/Humidity (%)		
	Minimum Minimum	Rata-rata Average	Maksimum Maximum	Minimum Minimum	Rata-rata Average	Maksimum Maximum
(1)	(2)	(3)	(4)	(5)	(6)	(7)
Januari/January	23,20	27,28	32,48	71,00	90,12	100,00
Februari/February	23,20	27,00	32,15	60,00	91,38	100,00
Maret/March	22,10	27,39	33,20	66,00	90,94	99,00
April/April	22,80	27,82	33,32	68,00	90,43	100,00
Mei/May	24,20	28,27	33,33	65,00	88,49	100,00
Juni/June	23,00	27,89	32,53	63,00	89,64	98,00
Juli/July	23,00	27,70	33,06	55,00	86,63	100,00
Agustus/August	22,40	27,76	33,75	49,00	79,56	99,00
September/September	22,00	28,12	34,72	44,00	80,69	99,00
Oktober/October	22,80	28,80	36,50	45,00	77,56	98,00
November/November	23,60	28,70	37,40	45,00	78,27	95,00
Desember/December	22,40	27,10	35,40	60,00	87,65	98,00

Lanjutan Tabel/Continued Table 1.2.1

Bulan Month	Kecepatan Angin (m/det) Wind Velocity (m/sec)			Tekanan Udara/Atmospheric Pressure (mb)		
	Minimum Minimum	Rata-rata Average	Maksimum Maximum	Minimum Minimum	Rata-rata Average	Maksimum Maximum
(1)	(8)	(9)	(10)	(11)	(12)	(13)
Januari/January	...	4,40	...	...	1 010,81	...
Februari/February	...	3,41	...	...	1 011,64	...
Maret/March	...	3,81	...	...	1 010,58	...
April/April	...	3,14	...	...	1 009,90	...
Mei/May	...	3,51	...	...	1 010,09	...
Juni/June	...	3,56	...	...	1 009,83	...
Juli/July	...	4,02	...	...	1 010,85	...
Agustus/August	...	4,85	...	...	1 011,25	...
September/September	...	4,89	...	...	1 012,02	...
Oktober/October	...	4,50	...	...	1 010,52	...
November/November	...	3,20	...	...	1 010,39	...
Desember/December	...	3,90	...	...	1 010,29	...

Lanjutan Tabel/*Continued Table 1.2.1*

<b>Bulan Month</b>	<b>Jumlah Curah Hujan Number of Precipitation (mm)</b>	<b>Jumlah Hari Hujan (hari) Number of Rainy Days (day)</b>	<b>Penyinaran Matahari Duration of Sunshine (%)</b>
(1)	(14)	(15)	(16)
Januari/January	109,10	27	47,35
Februari/February	307,40	20	42,07
Maret/March	484,60	25	57,42
April/April	349,50	20	55,30
Mei/May	166,90	15	61,90
Juni/June	119,80	15	61,03
Juli/July	96,00	7	71,94
Agustus/August	0,50	2	71,33
September/September	14,90	3	68,86
Oktober/October	75,90	5	38,70
November/November	67,70	9	55,50
Desember/December	242,20	27	37,30

Catatan/Note: Kecepatan angin yang tertangkap selama periode waktu dalam satu tahun

Sumber/Source: Badan Meteorologi Klimatologi dan Geofisika Kenten Palembang / *Meteorology, Climatology and Geophisic, Kenten Station, Palembang*





**9 DARI 20 PEGAWAI NEGERI SIPIL  
DI KABUPATEN OGAN KOMERING ILIR  
ADALAH LAKI-LAKI**

*9 out of 20 civil servants  
in Ogan Komering Ilir Regency  
are male*



**2**



**PEMERINTAHAN**

*Government*





**PENJELASAN TEKNIS**

1. Anggota Dewan Perwakilan Rakyat Daerah (DPRD) dipilih melalui pemilihan umum (pemilu) dan dilantik dalam masa jabatan lima tahun.
2. Dewan Perwakilan Rakyat Daerah provinsi (DPRD provinsi) merupakan lembaga perwakilan rakyat daerah yang berkedudukan sebagai unsur penyelenggara pemerintahan daerah provinsi. DPRD provinsi terdiri atas anggota partai politik peserta pemilihan umum yang dipilih melalui pemilihan umum.
3. Pemerintah Daerah di Indonesia adalah penyelenggara pemerintahan daerah menurut asas otonomi dan tugas pembantuan dengan prinsip otonomi seluas-luasnya dalam sistem dan prinsip Negara Kesatuan Republik Indonesia sebagaimana dimaksud dalam Undang-Undang Dasar 1945. Pemerintah daerah adalah Gubernur, Bupati, atau Walikota, dan Perangkat Daerah sebagai unsur penyelenggara pemerintahan daerah.
4. Negara Kesatuan Republik Indonesia dibagi atas daerah-daerah provinsi. Daerah provinsi itu dibagi lagi atas daerah kabupaten dan

**TECHNICAL NOTES**

1. *Regional House of Representatives (DPRD) members are elected through a general election and appointed for a five-years membership.*
2. *Provincial Regional House of Representatives (DPRD province) is the representative body of the people area serves as a component of the provincial government. Provincial assembly consisting of members of political parties participating in elections are elected through general elections.*
3. *Local Government in Indonesia is the regional administration in accordance with the principle of autonomy and duty of assistance with the principle of broad autonomy within the system and the principles of the Republic of Indonesia as stipulated in the Constitution of 1945. The local government is the governor, regent or mayor, and the Region as an element of the regional administration.*
4. *Unitary Republic of Indonesia is divided into areas of the province. The area was divided over the province of the districts and areas of the city. Each provincial, district,*

daerah kota. Setiap daerah provinsi, daerah kabupaten, dan daerah kota mempunyai pemerintahan daerah yang diatur dengan undang-undang.

5. Gubernur, Bupati dan Wali Kota masing-masing sebagai Kepala Pemerintah Daerah Provinsi, Daerah Kabupaten dan Daerah Kota dipilih secara demokratis. Pemerintah daerah menjalankan otonomi seluas-luasnya, kecuali urusan pemerintahan yang oleh undang-undang ditentukan sebagai urusan Pemerintah Pusat.

6. Dalam penyelenggaraan Pemerintahan Daerah, Kepala Daerah dibantu oleh Perangkat Daerah yang terdiri dari:

- Unsur staf yang membantu penyusunan kebijakan dan koordinasi, diwadahi dalam Sekretariat;
- Unsur pengawas yang diwadahi dalam bentuk Inspektorat;
- Unsur perencana yang diwadahi dalam bentuk Badan;
- Unsur pendukung tugas Kepala daerah dalam penyusunan dan pelaksanaan kebijakan daerah yang bersifat spesifik, diwadahi dalam Lembaga Teknis Daerah; serta
- Unsur pelaksana urusan daerah yang diwadahi dalam Dinas Daerah

and local government areas of the city have regulated by law.

5. Governor, Regent and Mayor respectively as Head of the Provincial Government, Regency and City elected democratically. The local government running the widest possible autonomy, except in matters of government by law defined as the affairs of the Central Government.

6. In the implementation of Local Government, Regional Head is assisted by Regional Device comprising:

- On element of the staff to help policy-making and coordination, accommodated in the Secretariat;
- Supervisory elements are contained in the form of Inspectorate;
- Element planners are contained in the form of Agency;
- The supporting elements of the task head region in formulation and implementation of policies that are specific areas, contained in the regional Technical Institute;
- As well as regional affairs executive element contained in the Regional Office

7. Sekretariat Daerah merupakan unsur staf. Sekretariat Daerah mempunyai tugas dan kewajiban membantu Gubernur, Bupati atau Walikota dalam menyusun kebijakan dan mengkoordinasikan Dinas Daerah dan Lembaga Teknis Daerah. Pengertian pertanggung jawaban Kepala Dinas, Sekretaris DPRD, dan Kepala Badan/Kantor/Direktur Rumah Sakit Daerah melalui Sekretaris Daerah adalah pertanggungjawaban administratif yang meliputi penyusunan kebijakan, perencanaan, pelaksanaan, monitoring, evaluasi, dan pelaporan pelaksanaan tugas Dinas Daerah, Sekretariat DPRD dan Lembaga Teknis Daerah, dengan demikian Kepala Dinas, Sekretaris DPRD, dan Kepala Badan/Kantor/Direktur Rumah Sakit Daerah bukan merupakan bawahan langsung Sekretaris Daerah.
7. *Regional Secretariat is the staff element. Regional Secretariat has the duty and obligation to help the governor, regent or mayor in formulating policy and coordinating the Regional Office and the Regional Technical Institute. Understanding accountability Head of Department, Secretary of the Council, and Head of Agency/Office/Director of the Regional Hospital through the Regional Secretary is the administrative accountability which include policy formulation, planning, implementation, monitoring, evaluation, and reporting on the implementation task Regional Office, Parliament Secretariat and Technical Institute area, thereby Head of Department, Secretary of the Council, and Head of Agency/Office/Director of the Regional Hospital is not a direct subordinate Regional Secretary.*
8. Badan Perencanaan Pembangunan Daerah merupakan unsur perencana penyelenggaraan Pemerintahan Daerah. Badan Perencanaan Pembangunan Daerah mempunyai tugas melaksanakan penyusunan dan pelaksanaan kebijakan daerah di bidang perencanaan pembangunan daerah.
8. *Regional Development Planning Board is an element of planning for the regional administration. Regional Development Planning Board has the task of carrying out the preparation and implementation of regional policies in the field of regional development planning.*
9. Dinas Daerah merupakan unsur
9. *Regional Department is*

pelaksana otonomi daerah. Dinas daerah mempunyai tugas melaksanakan urusan pemerintahan daerah berdasarkan asas otonomi dan tugas pembantuan. Unit pelaksana teknis adalah unsur pelaksana tugas teknis pada dinas dan badan.

*implementing the element of regional autonomy. Regional department has the tasks of regional government affairs based on the principle of autonomy and duty of assistance. Technical implementation unit is implementing elements of technical duties at the department and the agency.*

10. Lembaga Teknis Daerah merupakan unsur pendukung tugas kepala daerah. Lembaga teknis daerah mempunyai tugas melaksanakan penyusunan dan pelaksanaan kebijakan daerah yang bersifat spesifik.
  11. Partai Politik adalah organisasi politik yang dibentuk oleh sekelompok warga negara republik indonesia secara sukarela atas dasar persamaan kehendak dan cita-cita untuk memperjuangkan kepentingan anggota, masyarakat, bangsa, dan negara melalui pemilihan umum.
  12. Fraksi adalah kelompok dalam badan legislatif yang terdiri atas beberapa anggota yang mempunyai visi yang sama.
  13. Pegawai negeri sipil (PNS) merupakan unsur pemerintahan yang menjalankan tugas dan fungsi sebagai pelayan masyarakat dan menjalankan kegiatan operasional/
10. *Regional Technical Institute is a supporting element of the task head region. Regional technical institute has the task of carrying out the preparation and implementation of policies that are specific areas.*
  11. *Political Party is a political organization formed by a group of indonesian citizens voluntarily on the basis of equality will and ideals to fight for the interests of its members, the community, the nation, and the country through elections.*
  12. *Fraction is a group in legislative consist of several members which have same vision.*
  13. *Civil servants is an element of government who have duties and functions as public servants and operational activities/ routine governance.*

rutin tata pemerintahan.

14. Kecamatan adalah pembagian wilayah administratif di Indonesia di bawah kabupaten atau kota. Kecamatan terdiri atas desa-desa atau kelurahan-kelurahan.
  15. Kelurahan adalah pembagian wilayah administratif di Indonesia di bawah kecamatan. Dalam konteks otonomi daerah di Indonesia, Kelurahan merupakan wilayah kerja Lurah sebagai Perangkat Daerah Kabupaten atau kota. Kelurahan dipimpin oleh seorang Lurah yang berstatus sebagai Pegawai Negeri Sipil.
  16. Desa adalah desa dan desa adat atau yang disebut dengan nama lain, selanjutnya disebut Desa, adalah kesatuan masyarakat hukum yang memiliki batas wilayah yang berwenang untuk mengatur dan mengurus urusan pemerintahan, kepentingan masyarakat setempat berdasarkan prakarsa masyarakat, hak asal usul, dan/atau hak tradisional yang diakui dan dihormati dalam sistem pemerintahan Negara Kesatuan Republik Indonesia
14. *Subdistrict is the division of administrative regions in Indonesia under the county or city. Sub-district consists of the villages or kelurahan.*
  15. *Urban Village is the division of administrative regions in Indonesia under districts. In the context of regional autonomy in Indonesia, a village headman as a working area of the regional district or city. Urban villages led by a headman status as a civil servant.*
  16. *Village is the village and the traditional village or called by other names, hereinafter called the village, is the unity of the legal community who have borders with the authority to regulate and manage the affairs of government, the interests of the local community based community initiatives, the right of origin, and/or traditional rights recognized and respected in the governance system of the Republic of Indonesia*

**ULASAN****Wilayah Administratif**

Wilayah Kabupaten Ogan Komering Ilir terbagi dalam 18 kecamatan dan masing-masing kecamatan terbagi atas desa-desa dan kelurahan. Sedangkan setiap desa dan kelurahan tersusun atas dusun, lingkungan maupun rukun warga dan sebagian masih dibagi lagi ke dalam rukun tetangga.

Jumlah desa dan kelurahan di Kabupaten Ogan Komering Ilir pada tahun 2019 sebanyak 327, terdiri dari 13 kelurahan yang tersebar di tiga kecamatan yaitu Kayuagung, Tanjung Lubuk, dan Tulung Selapan, dan 314 Desa yang tersebar di seluruh kecamatan.

**Dewan Perwakilan Rakyat Daerah**

Jumlah wakil rakyat yang duduk pada lembaga legislatif, yaitu Dewan Perwakilan Rakyat Daerah (DPRD) sebanyak 45 orang, dengan 38 orang laki-laki dan 7 orang perempuan. Sebagian besar wakil rakyat pada lembaga ini memiliki pendidikan tertinggi SLTA.

Secara organisasi, lembaga wakil rakyat tahun ini berasal dari 11 partai. Perolehan kursi terbanyak adalah Partai PDI Perjuangan, Partai Amanat Nasional. Golongan Karya, Gerindra dan PKB.

**Sumber Daya Manusia**

Ditinjau dari golongannya, ternyata

**DESCRIPTION****Administrative Area**

*Ogan Komering Ilir Regency is divided into 18 subdistricts. Those subdistricts consisted of villages and wards which villages and wards consisted of number villages, administrative district in the lowest level and neighborhood association.*

*The Number of villages in Ogan Komering Ilir Regency in 2019 was 327 consist of 13 Wards in 3 subdistrict : Kayuagung, Tanjung Lubuk and Tulung Selapan, and 314 Villages that was in every subdistrict.*

**The Regional House of Representative**

*Ogan Komering Ilir House of Representatives (DPRD) has 45 members, comprising 38 men and 7 women. Most of the members in these institutions have a Senior High School degree background.*

*In an organizational structure, House of Representatives (DPRD) this year consists of eleven party. Acquisition is the most seats PDI Perjuangan, Partai Amanat Nasional. Golongan Karya, Gerindra and PKB.*

**Human Resources**

*Reviewed from the class, the*

jumlah PNS di lingkungan Pemerintah Kabupaten Ogan Komering Ilir terpusat pada golongan III. Persentase PNS golongan IV, III, II, I berturut-turut adalah 26,47 persen; 56,35 persen; 16,65 persen; dan 0,53 persen.

Jika dilihat berdasarkan pendidikan yang ditamatkan PNS di lingkungan Pemerintah Kabupaten Ogan Komering Ilir mempunyai 5.034 pegawai tamat Sarjana (termasuk Diploma, S2 dan S3), 2.797 pegawai tamat SLTA/ sederajat, dan sisanya sebanyak 73 pegawai berpendidikan SMP ke bawah dan sederajat. Pegawai yang berpendidikan sarjana (Diploma, S1, S2 maupun S3) terdiri atas 2.191 orang laki-laki dan 2.843 orang perempuan. Sementara untuk pegawai yang tamat SLTA/sederajat, yang berjenis kelamin laki-laki mencapai 1.293 pegawai dan pegawai perempuan sebanyak 1.504 pegawai. Selanjutnya, untuk pegawai berpendidikan SLTP ke bawah, yang berjenis kelamin laki-laki mencapai 61 orang, sementara yang berjenis kelamin perempuan mencapai 12 orang.

### **Keuangan Daerah**

Berdasarkan data yang dikeluarkan Badan Pengelola Keuangan dan Aset Daerah Kabupaten Ogan Komering Ilir, realisasi penerimaan pendapatan daerah tahun 2019 mencapai Rp 2,2 triliun. Bila dibandingkan dengan realisasi tahun sebelumnya, realisasi penerimaan pemerintah tahun 2019 ini turun sekitar 0,54 persen.

*number of civil servants in this area was mainly on the class III. Percentage of civil servants at each class of IV, III, II, I, respectively: 26,47 percent, 56,35 percent, 16,65 percent and 0.53 percent.*

*Based on the educational level of civil servants in Ogan Komering Ilir, there were 5.034 employees graduated from the university (including Diploma and postgraduate program), 2.797 employees graduated from senior high school, and 73 employees graduated from junior high school and downward. Employees graduated from university (including diploma, undergraduate, and postgraduate) consisted of 2.191 men and 2.843 women. While for the employees who had completed high school or equivalent, 1.293 employees were male and 1.504 employees were female. Furthermore, for junior high school graduates and under, there were 61 male and 12 female.*

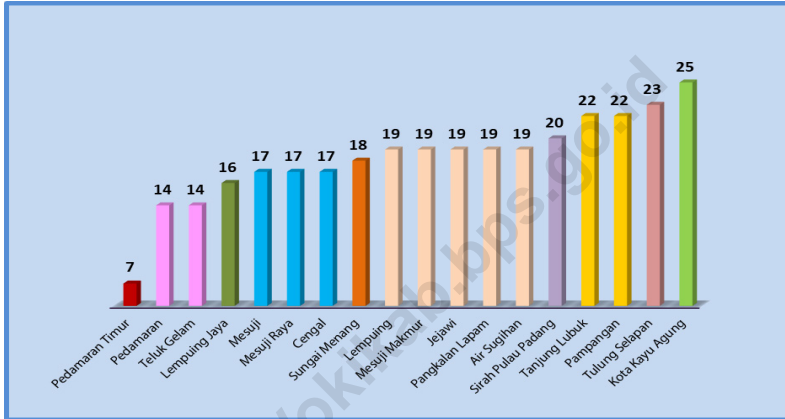
### **Local Finance**

*Based on data issued by Finance and Asset Management Agency of Ogan Komering Ilir Regency, the realization of budgeted expenditure in 2019 was IDR 2,2 trillions. Compared to realization of previous year, the realization of government revenue declined by 0,54 percent.*



**Gambar** 2.1  
**Figures**

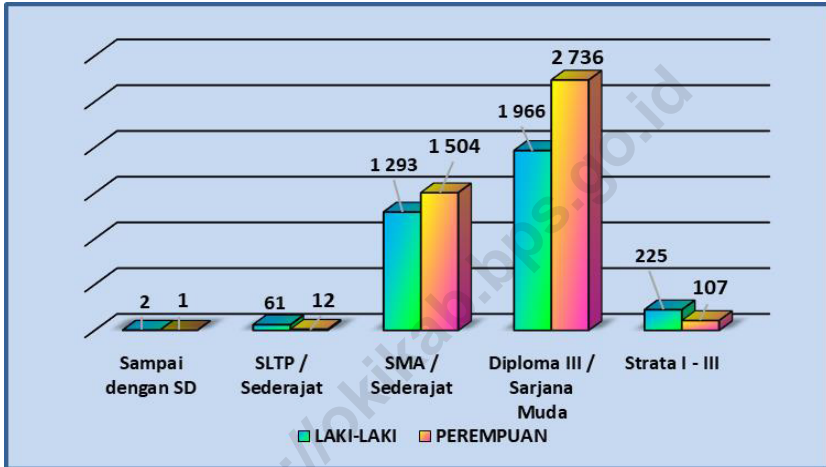
**Jumlah Desa<sup>1</sup>/Kelurahan Menurut Kecamatan di Kabupaten Ogan Komering Ilir, 2019**  
**Number of Villages<sup>1</sup>/Kelurahan by Subdistrict in Ogan Komering Ilir Regency, 2019**



Catatan/Note: <sup>1</sup> Termasuk kelurahan dan Unit Permukiman Transmigrasi (UPT)/Include Transmigration Settlement Unit  
 Sumber/Source: Peraturan Kepala Badan Pusat Statistik Nomor 29 Tahun 2018 Tanggal 15 Januari 2018 tentang Perubahan Atas Peraturan Kepala Badan Pusat Statistik Nomor 55 Tahun 2017 tentang Kode dan Nama Wilayah Kerja Statistik Tahun 2017  
 Chief Statistician Regulation Number 29/2018, January 15 2018, as a revision of Chief Statistician Regulation Number 55 of 2017 on Code and Name of Regional Level of Data Collection.

**Gambar** 2.2  
**Figures**

**Jumlah Pegawai Negeri Sipil Menurut Tingkat Pendidikan dan Jenis Kelamin di Kabupaten Ogan Komering Ilir, Desember 2019**  
*Number of Civil Servants by Educational Level and Sex in Ogan Komering Ilir Regency, December 2019*



Sumber/Source: Badan Kepegawaian Pendidikan dan Pelatihan Kabupaten Ogan Komering Ilir/Education and Training Personnel Agency

## 2.1 WILAYAH ADMINISTRATIF ADMINISTRATIVE AREA

**Tabel** 2.1.1 **Jumlah Desa<sup>1</sup>/Kelurahan Menurut Kecamatan di Kabupaten Ogan Komering Ilir, 2015-2019**  
**Table** 2.1.1 **Number of Villages<sup>1</sup>/Kelurahan by Subdistrict in Ogan Komering Ilir Regency, 2015-2019**

Kecamatan Subdistrict	2015	2016	2017	2018	2019
(1)	(2)	(3)	(4)	(5)	(6)
Lempuing	19	19	19	19	19
Lempuing Jaya	16	16	16	16	16
Mesuji	16	17	17	17	17
Sungai Menang	18	18	18	18	18
Mesuji Makmur	20	19	19	19	19
Mesuji Raya	17	17	17	17	17
Tulang Selapan	23	23	23	23	23
Cengal	21	17	17	17	17
Pedamaran	14	14	14	14	14
Pedamaran Timur	7	7	7	7	7
Tanjung Lubuk	22	22	22	22	22
Teluk Gelam	14	14	14	14	14
Kota Kayu Agung	25	25	25	25	25
Sirah Pulau Padang	20	20	20	20	20
Jejawi	19	19	19	19	19
Pampangan	22	22	22	22	22
Pangkalan Lepam	19	19	19	19	19
Air Sugihan	19	19	19	19	19
<b>Ogan Komering Ilir</b>	<b>331</b>	<b>327</b>	<b>327</b>	<b>327</b>	<b>327</b>

Catatan/Note: <sup>1</sup> Termasuk kelurahan dan Unit Permukiman Transmigrasi (UPT)/Include Transmigration Settlement Unit  
 Sumber/Source: Peraturan Kepala Badan Pusat Statistik Nomor 29 Tahun 2018 Tanggal 15 Januari 2018 tentang Perubahan Atas Peraturan Kepala Badan Pusat Statistik Nomor 55 Tahun 2017 tentang Kode dan Nama Wilayah Kerja Statistik Tahun 2017  
 Chief Statistician Regulation Number 29/2018, January 15 2018, as a revision of Chief Statistician Regulation Number 55 of 2017 on Code and Name of Regional Level of Data Collection.

**Tabel 2.1.2**  
**Table**

**Jumlah Lingkungan, Dusun, RW dan RT Menurut Kecamatan di Kabupaten Ogan Komering Ilir, 2019**  
**Number of Villages by Subdistricts in Ogan Komering Ilir Regency, 2019**

Kecamatan Subdistrict	Lingkungan	Dusun	RW	RT
(1)	(2)	(3)	(4)	(5)
Lempuing	-	86	86	270
Lempuing Jaya	-	68	9	201
Mesuji	-	73	70	264
Sungai Menang	-	85	64	327
Mesuji Makmur	-	104	17	309
Mesuji Raya	-	72	46	251
Tulung Selapan	8	76	107	262
Cengal	-	69	91	227
Pedamaran	-	49	53	168
Pedamaran Timur	-	32	24	126
Tanjung Lubuk	4	90	81	182
Teluk Gelam	-	54	16	40
Kota Kayu Agung	47	44	10	130
Sirah Pulau Padang	-	52	92	189
Jejawi	-	61	85	225
Pampangan	-	43	98	227
Pangkalan Lapam	-	45	79	186
Air Sugihan	-	73	144	300
<b>Ogan Komering Ilir</b>	<b>59</b>	<b>1 176</b>	<b>1 172</b>	<b>3 884</b>

Sumber/Source: Bagian Pemerintahan Daerah Kabupaten Ogan Komering Ilir/Education and Training Personnel Agency Supporting Office of Villages Community of Ogan Komering Ilir Regency

**Tabel 2.1.3**  
**Table**

**Batas Wilayah Kecamatan di Kabupaten Ogan Komering Ilir, 2019**  
**Bounded Area of Subdistrict in Ogan Komering Ilir Regency, 2019**

<b>Kecamatan Subdistrict</b>	<b>Batas Bounded</b>
(1)	(2)
Lempuing	Utara/North : Kecamatan Lempuing Jaya Selatan/South : Kecamatan Mesuji Makmur Timur/East : Kecamatan Mesuji Barat/West : Kabupate OKU Timur
Lempuing Jaya	Utara/North : Kecamatan Pedamaran Selatan/South : Kecamatan Lempuing Timur/East : Kecamatan Mesuji Raya Barat/West : Kecamatan Teluk Gelam
Mesuji	Utara/North : Kecamatan Mesuji Raya Selatan/South : Kecamatan Mesuji Raya Timur/East : Provinsi Lampung Barat/West : Kecamatan Lempuing
Sungai Menang	Utara/North : Kecamatan Cengal Selatan/South : Provinsi Lampung Timur/East : Laut Jawa Barat/West : Kecamatan Mesuji
Mesuji Makmur	Utara/North : Kecamatan Lempuing Selatan/South : Provinsi Lampung Timur/East : Kecamatan Mesuji Barat/West : Kabupaten OKU Timur
Mesuji Raya	Utara/North : Kecamatan Pedamaran Selatan/South : Kecamatan Lempuing Jaya dan Mesuji Timur/East : Kecamatan Mesuji Barat/West : Kecamatan Lempuing Jaya
Tulung Selapan	Utara/North : Kecamatan Air Sugihan Selatan/South : Kecamatan Cengal Timur/East : Laut Jawa Barat/West : Kecamatan Pangkalan Lampam

Lanjutan Tabel/*Continued Table* 2.1.3

<b>Kecamatan Subdistrict</b>	<b>Batas Bounded</b>
(1)	(2)
Cengal	Utara/ <i>North</i> : Kecamatan Tulung Selapan Selatan/ <i>South</i> : Kecamatan Sungai Menang Timur/ <i>East</i> : Laut Jawa Barat/ <i>West</i> : Kecamatan Pedamaran
Pedamaran	Utara/ <i>North</i> : Kecamatan Pampangan dan Kayuagung Selatan/ <i>South</i> : Kecamatan Lempuing Jaya Timur/ <i>East</i> : Kecamatan Pedamaran Timur Barat/ <i>West</i> : Kecamatan Teluk Gelam
Pedamaran Timur	Utara/ <i>North</i> : Kecamatan Pedamaran Selatan/ <i>South</i> : Kecamatan Mesuji Makmur Timur/ <i>East</i> : Kecamatan Cengal dan Sungai Menang Barat/ <i>West</i> : Kecamatan Pedamaran
Tanjung Lubuk	Utara/ <i>North</i> : Kabupaten Ogan Ilir Selatan/ <i>South</i> : Kabupaten OKU Timur Timur/ <i>East</i> : Kecamatan Teluk Gelam Barat/ <i>West</i> : Kabupaten Ogan Ilir
Teluk Gelam	Utara/ <i>North</i> : Kabupaten Ogan Ilir Selatan/ <i>South</i> : Kabupaten OKU Timur Timur/ <i>East</i> : Kecamatan Lempuing Jaya dan Pedamaran Barat/ <i>West</i> : Kecamatan Tanjung Lubuk
Kota Kayu Agung	Utara/ <i>North</i> : Kecamatan SP Padang Selatan/ <i>South</i> : Kecamatan Pedamaran Timur/ <i>East</i> : Kecamatan Pampangan Barat/ <i>West</i> : Kabupaten Ogan Ilir
Sirah Pulau Padang	Utara/ <i>North</i> : Kecamatan Jejawi Selatan/ <i>South</i> : Kecamatan Kayuagung Timur/ <i>East</i> : Kecamatan Pampangan Barat/ <i>West</i> : Kabupaten Ogan Ilir

Lanjutan Tabel/*Continued Table 2.1.3*

<b>Kecamatan Subdistrict</b>	<b>Batas Bounded</b>
(1)	(2)
Jejawi	Utara/ <i>North</i> : Kabupaten Banyuasin Selatan/ <i>South</i> : Kecamatan SP Padang Timur/ <i>East</i> : Kecamatan Pampangan Barat/ <i>West</i> : Kabupaten Ogan Ilir
Pampangan	Utara/ <i>North</i> : Kabupaten Banyuasin Selatan/ <i>South</i> : Kecamatan Pedamaran Timur/ <i>East</i> : Kecamatan Pangkalan Lampam Barat/ <i>West</i> : Kecamatan SP Padang
Pangkalan Lampam	Utara/ <i>North</i> : Kabupaten Banyuasin Selatan/ <i>South</i> : Kecamatan Pampangan Timur/ <i>East</i> : Kecamatan Pampangan Barat/ <i>West</i> : Kecamatan Tulung Selapan
Air Sugihan	Utara/ <i>North</i> : Kabupaten Banyuasin Selatan/ <i>South</i> : Kecamatan Pangkalan Lampam Timur/ <i>East</i> : Selat Bangka Barat/ <i>West</i> : Kabupaten Banyuasin

Sumber/*Source*: Bagian Pemerintahan Daerah Kabupaten Ogan Komering Ilir/*Education and Training Personnel Agency Supporting Office of Villages Community of Ogan Komering Ilir Regency*

## 2.2 DEWAN PERWAKILAN RAKYAT DAERAH THE REGIONAL HOUSE OF REPRESENTATIVE

**Tabel 2.2.1** Jumlah Anggota Dewan Perwakilan Rakyat Daerah Menurut Partai Politik dan Jenis Kelamin di Kabupaten Ogan Komering Ilir, 2019  
*Number of Members of The Regional House of Representatives by Political Parties and Sex in Ogan Komering Ilir Regency, 2019*

Partai Politik <i>Political Parties</i>	Jenis Kelamin / Sex		Jumlah <i>Total</i>
	Laki-laki <i>Male</i>	Perempuan <i>Female</i>	
(1)	(2)	(3)	(4)
PDI - Perjuangan	6	1	7
Partai Demokrat	4	-	4
Partai Golkar	5	-	5
Partai Gerakan Indonesia Raya	4	1	5
Partai Amanat Nasional	4	2	6
Partai Hati Nurani Rakyat	4	-	4
Partai Nasional Demokrat	3	1	4
Partai Kebangkitan Bangsa	4	1	5
Partai Keadilan Sejahtera	2	1	3
Partai Bulan Bintang	1	-	1
Partai Persatuan Indonesia	1	-	1
<b>Jumlah/Total</b>	<b>38</b>	<b>7</b>	<b>45</b>

Sumber/Source: Sekretariat DPRD Kab. Ogan Komering Ilir/ *Secretariat of Assembly at Ogan Komering Ilir Regency*



**Tabel 2.2.2** Jumlah Anggota Dewan Perwakilan Rakyat Daerah Menurut Partai Politik dan Pendidikan di Kabupaten Ogan Komering Ilir, 2019  
**Number of Members of The Regional House of Representatives by Political Parties and Education in Ogan Komering Ilir Regency, 2019**

Partai Politik Political Parties	Pendidikan/Education				Jumlah Total
	SLTA	D3	D4/S1	S2/S3	
(1)	(2)	(3)	(4)	(5)	(6)
PDI - Perjuangan	2	-	3	2	7
Partai Demokrat	2	-	2	-	4
Partai Golkar	4	-	1	-	5
Partai Gerakan Indonesia Raya	3	-	2	-	5
Partai Amanat Nasional	4	-	2	-	6
Partai Hati Nurani Rakyat	4	-	-	-	4
Partai Nasional Demokrat	2	-	2	-	4
Partai Kebangkitan Bangsa	2	-	2	1	5
Partai Keadilan Sejahtera	1	1	1	-	3
Partai Bulan Bintang	1	-	-	-	1
Partai Persatuan Indonesia	1	-	-	-	1
<b>Jumlah/Total</b>	<b>26</b>	<b>1</b>	<b>15</b>	<b>3</b>	<b>45</b>

Sumber/Source: Sekretariat DPRD Kab. Ogan Komering Ilir/ Secretariat of Assembly at Ogan Komering Ilir Regency

**Tabel 2.2.3**  
**Table**

**Jumlah Anggota Dewan Perwakilan Rakyat Daerah Menurut Partai Politik dan Komisi di Kabupaten Ogan Komering Ilir, 2019**  
**Number of Members of The Regional House of Representatives by Political Parties and Commission in Ogan Komering Ilir Regency, 2019**

Partai Politik Political Parties	Komisi/Commission				Jumlah Total
	I	II	III	IV	
(1)	(2)	(3)	(4)	(5)	(6)
PDI - Perjuangan	1	1	2	2	6
Partai Demokrat	1	1	1	1	4
Partai Golkar	1	-	1	1	3
Partai Gerakan Indonesia Raya	1	1	1	1	4
Partai Amanat Nasional	-	1	2	1	4
Partai Hati Nurani Rakyat	-	1	2	1	4
Partai Nasional Demokrat	1	1	1	1	4
Partai Kebangkitan Bangsa	1	1	2	1	5
Partai Keadilan Sejahtera	-	1	1	1	3
Partai Bulan Bintang	-	-	-	1	1
Partai Persatuan Indonesia	1	-	-	-	1
<b>Jumlah/Total</b>	<b>7</b>	<b>8</b>	<b>13</b>	<b>11</b>	<b>39</b>

Sumber/Source: Sekretariat DPRD Kab. Ogan Komering Ilir/ Secretariat of Assembly at Ogan Komering Ilir Regency

**Tabel 2.2.4** Jumlah Keputusan Dewan Perwakilan Rakyat Daerah Kabupaten Ogan Komering Ilir, 2019  
**Number Decision of Assembly at regional in Ogan Komering Ilir Regency, 2019**

Jenis Keputusan <i>Decisions</i>	Tahun/Year				
	2015	2016	2017	2018	2019
(1)	(2)	(3)	(4)	(5)	(6)
Peraturan Daerah	12	18	6	3	7
Keputusan DPRD	11	8	16	25	15
Keputusan Pimpinan DPRD	4	2	4	4	7
Keputusan Bersama/	9	10	9	9	10
<b>Jumlah/Total</b>	<b>36</b>	<b>38</b>	<b>35</b>	<b>41</b>	<b>39</b>

Sumber/Source: Sekretariat DPRD Kab. Ogan Komering Ilir/ *Secretariat of Assembly at Ogan Komering Ilir Regency*

## 2.3 SUMBER DAYA MANUSIA HUMAN RESOURCES

**Tabel 2.3.1** Jumlah Pegawai Negeri Sipil Menurut Jabatan dan Jenis Kelamin di Kabupaten Ogan Komering Ilir, Desember 2018 dan Desember 2019  
*Number of Civil Servants by Occupation and Sex in Ogan Komering Ilir Regency, December 2018 dan December 2019*

Kecamatan <i>Subdistrict</i>	2018		Jumlah <i>Total</i>
	Laki-laki <i>Male</i>	Perempuan <i>Female</i>	
(1)	(2)	(3)	(4)
Fungsional Tertentu <i>Specific Functional</i>	2 427	3 613	1 145
Fungsional Umum <i>Staf General Functional</i>	580	565	6 040
Struktural/ <i>Structural</i>	600	243	843
Eselon V/ <i>5th Echelon</i>	-	-	-
Eselon IV/ <i>4th Echelon</i>	392	198	590
Eselon III/ <i>3rd Echelon</i>	171	41	212
Eselon II/ <i>2nd Echelon</i>	37	4	41
Eselon I/ <i>1st Echelon</i>	-	-	-
<b>Jumlah/<i>Total</i></b>	<b>3 607</b>	<b>4 421</b>	<b>8 028</b>

Lanjutan Tabel/*Continued Table 2.3.1*

Kecamatan <i>Subdistrict</i>	2019		Jumlah <i>Total</i>
	Laki-laki <i>Male</i>	Perempuan <i>Female</i>	
(1)	(5)	(6)	(7)
Fungsional Tertentu <i>Specific Functional</i>	2 369	3 551	5 920
Fungsional Umum <i>Staf General Functional</i>	580	565	1 145
Struktural/ <i>Structural</i>	596	243	839
Eselon V/5th Echelon	-	-	-
Eselon IV/4th Echelon	390	198	588
Eselon III/3rd Echelon	169	41	210
Eselon II/2nd Echelon	37	4	41
Eselon I/1st Echelon	-	-	-
<b>Jumlah/<i>Total</i></b>	<b>3 545</b>	<b>4 359</b>	<b>7 904</b>

Sumber/*Source*: Badan Kepegawaian Pendidikan dan Pelatihan Kabupaten Ogan Komering Ilir/*Education and Training Personnel Agency*

**Tabel**  
**Table** 2.3.2

**Jumlah Pegawai Negeri Sipil Menurut Tingkat Pendidikan dan Jenis Kelamin di Kabupaten Ogan Komering Ilir, Desember 2018 dan Desember 2019**  
**Number of Civil Servants by Educational Level and Sex in Ogan Komering Ilir Regency, December 2018 and December 2019**

Tingkat Pendidikan <i>Educational Level</i>	2018		
	Laki-laki <i>Male</i>	Perempuan <i>Female</i>	Jumlah <i>Total</i>
(1)	(2)	(3)	(4)
Sampai dengan SD <i>Up to Primary School</i>	2	1	3
SMP/Sederajat <i>General Vocational Junior High School</i>	59	11	70
SMA/Sederajat <i>General/Vocational Senior High School</i>	1 324	1 535	2 859
Diploma I, II/Akta I, II <i>Diploma I, II/Akta I, II</i>	-	-	-
Diploma III/Akta III/Sarjana Muda <i>Diploma III/Akta III/Bachelor</i>	1 997	2 767	4 764
Tingkat Sarjana/Doktor/Ph.D <i>University Graduates</i>	225	107	332
<b>Jumlah/Total</b>	<b>3 607</b>	<b>4 421</b>	<b>8 028</b>

Lanjutan Tabel/Continued Table 2.3.2

Tingkat Pendidikan <i>Educational Level</i>	2019		Jumlah <i>Total</i>
	Laki-laki <i>Male</i>	Perempuan <i>Female</i>	
(1)	(5)	(6)	(7)
Sampai dengan SD <i>Up to Primary School</i>	2	1	3
SMP/Sederajat <i>General Vocational Junior High School</i>	59	11	70
SMA/Sederajat <i>General/Vocational Senior High School</i>	1 293	1 504	2 797
Diploma I, II/Akta I, II <i>Diploma I, II/Akta I, II</i>	-	-	-
Diploma III/Akta III/Sarjana Muda <i>Diploma III/Akta III/Bachelor</i>	1 966	2 736	4 702
Tingkat Sarjana/Doktor/Ph.D <i>University Graduates</i>	225	107	332
<b>Jumlah/Total</b>	<b>3 545</b>	<b>4 359</b>	<b>7 904</b>

Sumber/Source: Badan Kepegawaian Pendidikan dan Pelatihan Kabupaten Ogan Komering Ilir/*Education and Training Personnel Agency*

**Tabel**  
**Table** 2.3.3

**Jumlah Pegawai Negeri Sipil Menurut Tingkat  
Kepangkatan dan Jenis Kelamin di Kabupaten Ogan  
Komerling Ilir, Desember 2018 dan Desember 2019**  
*Number of Civil Servants by Hierarchy and Sex in Ogan  
Komerling Ilir, December 2018 and December 2019*

Pangkat/Golongan/Ruang <i>Hierarchy</i>	2018		
	Laki-laki <i>Male</i>	Perempuan <i>Female</i>	Jumlah <i>Total</i>
(1)	(2)	(3)	(4)
1. I/A (Juru Muda)	1	-	1
2. I/B (Juru Muda Tingkat I)	2	-	2
3. I/C (Juru)	27	2	29
4. I/D (Juru Tingkat I)	8	2	10
<b>Golongan I/Range I</b>	38	4	42
5. II/A (Pengatur Muda)	144	83	227
6. II/B (Pengatur Muda Tingkat I)	141	92	233
7. II/C (Pengatur)	181	241	422
8. II/D (Pengatur Tingkat I)	132	302	434
<b>Golongan II/Range II</b>	598	718	1 316
9. III/A (Penata Muda)	333	759	1 092
10. III/B (Penata Muda Tingkat I)	479	770	1 249
11. III/C (Penata)	721	333	1 054
12. III/D (Penata Tingkat I)	572	585	1 157
<b>Golongan III/Range III</b>	2 105	2 447	4 552
13. IV/A (Pembina)	530	762	1 292
14. IV/B (Pembina Tingkat I)	309	488	797
15. IV/C (Pembina Utama Muda)	24	2	26
16. IV/D (Pembina Utama Madya)	3	-	3
17. IV/E (Pembina Utama)	-	-	-
<b>Golongan IV/Range IV</b>	866	1 252	2 118
<b>Jumlah/Total</b>	<b>3 607</b>	<b>4 421</b>	<b>8 028</b>



Lanjutan Tabel/*Continued Table 2.3.3*

Pangkat/Golongan/Ruang <i>Hierarchy</i>	2019		
	Laki-laki <i>Male</i>	Perempuan <i>Female</i>	Jumlah <i>Total</i>
(1)	(5)	(6)	(7)
1. I/A (Juru Muda)	1	-	1
2. I/B (Juru Muda Tingkat I)	2	-	2
3. I/C (Juru)	27	2	29
4. I/D (Juru Tingkat I)	8	2	10
<b>Golongan I/Range I</b>	<b>38</b>	<b>4</b>	<b>42</b>
5. II/A (Pengatur Muda)	144	83	227
6. II/B (Pengatur Muda Tingkat I)	141	92	233
7. II/C (Pengatur)	181	241	422
8. II/D (Pengatur Tingkat I)	132	302	434
<b>Golongan II/Range II</b>	<b>598</b>	<b>718</b>	<b>1 316</b>
9. III/A (Penata Muda)	331	666	997
10. III/B (Penata Muda Tingkat I)	467	803	1 270
11. III/C (Penata)	697	333	1 030
12. III/D (Penata Tingkat I)	572	585	1 157
<b>Golongan III/Range III</b>	<b>2 067</b>	<b>2 387</b>	<b>4 454</b>
13. IV/A (Pembina)	441	658	1 099
14. IV/B (Pembina Tingkat I)	372	590	962
15. IV/C (Pembina Utama Muda)	26	2	28
16. IV/D (Pembina Utama Madya)	3	0	3
17. IV/E (Pembina Utama)	-	-	-
<b>Golongan IV/Range IV</b>	<b>842</b>	<b>1 250</b>	<b>2 092</b>
<b>Jumlah/Total</b>	<b>3 545</b>	<b>4 359</b>	<b>7 904</b>

Sumber/*Source*: Badan Kepegawaian Pendidikan dan Pelatihan Kabupaten Ogan Komering Ilir/*Education and Training Personnel Agency*

## 2.4 KEUANGAN PEMERINTAH GOVERNMENT FINANCE

**Tabel 2.4.1** Realisasi Pendapatan Pemerintah Kabupaten Ogan Komering Ilir Menurut Jenis Pendapatan (ribu rupiah), 2016–2019  
*Actual Ogan Komering Ilir Regency Government Revenues by Kind of Revenues (thousand rupiahs), 2016–2019*

Jenis Pendapatan <i>Kind of Revenues</i>	2016	2017
(1)	(2)	(3)
<b>1. Pendapatan Asli Daerah (PAD)/Regional Revenue</b>	108 992 378	222 961 997,72
1.1 Pajak Daerah/ <i>Regional Tax</i>	21 849 570	37 271 211,38
1.2 Retribusi Daerah/ <i>Regional Retribution</i>	6 333 292	4 889 667,54
1.3 Hasil Perusahaan Milik Daerah dan Pengelolaan Kekayaan Daerah yang Dipisahkan/ <i>Regional-Owned Company Revenue and Separated Management of Regional Wealth</i>	7 337 338	7 100 861,28
1.4 Lain-lain PAD yang Sah/ <i>Other Regional Revenue</i>	73 472 177	173 700 257,53
<b>2. Dana Perimbangan/Balance Funds</b>	1 472 007 196	-
2.1 Bagi Hasil Pajak/ <i>Tax Sharing Revenue</i>	46 368 565	1 493 738 924,95
2.2 Bagi Hasil Bukan Pajak/Sumber Daya Alam/ <i>Non-Tax Sharing Revenue/Natural Resources</i>	79 904 395	36 539 055,97
2.3 Dana Alokasi Umum/ <i>General Allocation Fund</i>	1 049 995 034	108 328 093,11
2.4 Dana Alokasi Khusus/ <i>Special Allocation Fund</i>	295 739 201	1 042 870 844,00
<b>3. Lain-lain Pendapatan yang Sah/Other Revenue</b>	398 250 055	403 649 604,30
3.1 Pendapatan Hibah/ <i>Grant</i>	18 638 414	-
3.2 Dana Darurat/ <i>Emergency Fund</i>	-	-
3.3 Dana Bagi Hasil Pajak dari Provinsi dan Pemerintah Daerah Lainnya/ <i>Tax Sharing Revenue from Provincial and Other Regional Governments</i>	88 292 374	121 564 999,34
3.4 Dana Penyesuaian dan Otonomi Daerah/ <i>Regional Adjustment and Autonomy Fund</i>	39 252 573	7 500 000,00
3.5 Bantuan Keuangan dari Provinsi atau Pemerintah Daerah Lainnya/ <i>Financial Assistance from Provincial or Other Regional Governments</i>	40 869 708	7 199 238,15
3.6 Lainnya/ <i>Others</i>	211 196 986	267 385 366,82
<b>Jumlah/Total</b>	<b>1 979 249 631</b>	<b>2 120 350 526,97</b>

Lanjutan Tabel/*Continued Table 2.4.1*

<b>Jenis Pendapatan</b> <i>Kind of Revenues</i>	<b>2018</b>	<b>2019</b>
(1)	(4)	(5)
<b>1. Pendapatan Asli Daerah (PAD)/Regional Revenue</b>	235 946 143,26	189 188 574,03
1.1 Pajak Daerah/Regional Tax	45 688 054,98	62 971 402,42
1.2 Retribusi Daerah/Regional Retribution	4 409 777,19	5 032 428,29
1.3 Hasil Perusahaan Milik Daerah dan Pengelolaan Kekayaan Daerah yang Dipisahkan/Regional-Owned Company Revenue and Separated Management of Regional Wealth	7 254 023,93	8 011 795,16
1.4 Lain-lain PAD yang Sah/Other Regional Revenue	178 594 287,16	113 172 948,16
<b>2. Dana Perimbangan/Balance Funds</b>	-	-
2.1 Bagi Hasil Pajak/Tax Sharing Revenue	1 603 716 516,14	1 610 231 422,46
2.2 Bagi Hasil Bukan Pajak/Sumber Daya Alam/Non-Tax Sharing Revenue/Natural Resources	52 335 174,89	56 557 678,96
2.3 Dana Alokasi Umum/General Allocation Fund	127 823 654,69	126 840 102,85
2.4 Dana Alokasi Khusus/Special Allocation Fund	1 053 840 757,00	1 080 762 813,00
<b>3. Lain-lain Pendapatan yang Sah/Other Revenue</b>	384 339 172,05	412 497 263,88
3.1 Pendapatan Hibah/Grant	-	382 000,00
3.2 Dana Darurat/Emergency Fund	-	-
3.3 Dana Bagi Hasil Pajak dari Provinsi dan Pemerintah Daerah Lainnya/Tax Sharing Revenue from Provincial and Other Regional Governments	99 363 032,95	26 106 663,08
3.4 Dana Penyesuaian dan Otonomi Daerah/Regional Adjustment and Autonomy Fund	26 250 000,00	33 698 721,00
3.5 Bantuan Keuangan dari Provinsi atau Pemerintah Daerah Lainnya/Financial Assistance from Provincial or Other Regional Governments	5 534 460,10	59 862 248,00
3.6 Lainnya/Others	253.191.679,00	292.447.631,80
<b>Jumlah/Total</b>	<b>2 224 001 831,45</b>	<b>2 21 917 260,36</b>

Sumber/Source: Dinas Pendapatan, Pengelolaan Keuangan dan Aset Daeah Kabupaten Ogan Komering Ilir / *Income, Fund Management and Region Assets Services of Ogan Komering Ilir Regency*

**Tabel**  
**Table** 2.4.2

**Realisasi Belanja Pemerintah Kabupaten Ogan Komering  
Ilir Menurut Jenis Belanja (ribu rupiah), 2016–2019**  
**Actual Ogan Komering Ilir Regency Government  
Expenditures by Kind of Expenditures (thousand rupiahs),  
2016–2019**

<b>Jenis Pendapatan</b> <b>Kind of Revenues</b>	<b>2016</b>	<b>2017</b>
(1)	(2)	(3)
<b>1. Belanja Tidak Langsung/Indirect Expenditures</b>	993 297 813	1 174 797 570,15
1.1 Belanja Pegawai/Personnel Expenditures	692 861 174	744 886 176,89
1.2 Belanja Bunga/Interest Expenditures	-	-
1.3 Belanja Subsidi/Subsidies Expenditures	1 345 000	1 345 000,00
1.4 Belanja Hibah/Grant Expenditures	12 672 480	33 395 410,30
1.5 Belanja Bantuan Sosial/Social Aid Expenditures	1 098 000	-
1.6 Belanja Bagi Hasil/Sharing Fund Expenditure	74 936 628	126 757 892,00
1.7 Belanja Bantuan Keuangan/Financial Aids Expenditures	210 384 529	268 413 090,96
1.8 Belanja Tidak Terduga/Unpredicted Expenditures	-	-
<b>2. Belanja Langsung/Direct Expenditures</b>	986 036 643	-
2.1 Belanja Pegawai/Personnel Expenditures	28 289 327	-
2.2 Belanja Barang dan Jasa/Goods and Services Expenditures	396 756 912	-
2.3 Belanja Modal/Capital Expenditure	560 990 403	-
<b>Jumlah/Total</b>	<b>1 979 334 457</b>	<b>1 174 79 570,15</b>

Lanjutan Tabel/Continued Table 2.4.2

Jenis Pendapatan Kind of Revenues	2018	2019
(1)	(4)	(5)
<b>1. Belanja Tidak Langsung/Indirect Expenditures</b>	1 206 870 906,62	918 185 463,37
1.1 Belanja Pegawai/Personnel Expenditures	744 698 020,48	756 869 628,76
1.2 Belanja Bunga/Interest Expenditures	-	-
1.3 Belanja Subsidi/Subsidies Expenditures	1 580 000,00	2 633 000,00
1.4 Belanja Hibah/Grant Expenditures	72 871 463,62	13 569 821,50
1.5 Belanja Bantuan Sosial/Social Aid Expenditures	1 635 000,00	3 115 000,00
1.6 Belanja Bagi Hasil/Sharing Fund Expenditure	132 681 225,76	140 466 781,64
1.7 Belanja Bantuan Keuangan/Financial Aids Expenditures	253 405 196,76	1 269 151,47
1.8 Belanja Tidak Terduga/Unpredicted Expenditures	-	262 080,00
<b>2. Belanja Langsung/Direct Expenditures</b>	3 738 773 854,29	1 057 115 075,52
2.1 Belanja Pegawai/Personnel Expenditures	-	518 979,60
2.2 Belanja Barang dan Jasa/Goods and Services Expenditures	3 738 338 948,29	454 352 766,03
2.3 Belanja Modal/Capital Expenditure	434 906,00	602 243 329,89
<b>Jumlah/Total</b>	<b>4 945 644 760,91</b>	<b>1 975 300 538,89</b>

Sumber/Source: Dinas Pendapatan, Pengelolaan Keuangan dan Aset Daerah Kabupaten Ogan Komering Ilir / Income, Fund Management and Region Assets Services of Ogan Komering Ilir Regencyy

**Tabel**  
**Table** 2.4.3

**Realisasi Anggaran Pendapatan dan Belanja Daerah  
Kabupaten Ogan Komering Ilir (Rupiah), 2019**  
*The Realization of Regional Budgeted Government  
Revenue in Regency of Ogan Komering Ilir (Rupiahs),  
2019*

<b>Uraian Details</b>	<b>Anggaran Budget (Rp)</b>	<b>Realisasi Realization (Rp)</b>
(1)	(2)	(3)
<b>1. PENDAPATAN / REVENUE</b>	2 420 179 939 593,00	2 356 560 410 016,55
<b>1.1 Pendapatan Asli Daerah / Regional Income</b>	129 113 248 926,00	189 188 574 028,23
1.1.1 Pajak Daerah / Regional Tax	41 912 000 000,00	62 971 402 419,00
1.1.2 Retribusi Daerah / Regional Retribution Fee	4 177 600 000,00	5 032 428 289,00
1.1.3 Hasil Pengelolaan Kekayaan Daerah yang dipisahkan / Separated Regional's Treasure	7 254 023 926,00	8 011 795 156,94
1.1.4 Lain-lain Pendapatan Asli Daerah yang sah / Other Local Revenue	75 769 62 000,00	113 172 948 163,29
<b>1.2 Pendapatan Transfer / Transfer Revenue</b>	1 692 821 254 000,00	1 610 231 422 459,00
1.2.1 Bagi Hasil Pajak dan Bukan Pajak / Tax's Share and Non Tax	247 534 162 000,00	183 397 781 812,00
1.2.2 Dana Alokasi Umum / Central Allocation Fund's	1 083 056 930 000,00	1 080 762 813 000,00
1.2.3 Dana Alokasi Khusus / Special Allocation Fund's	362 230 162 000,00	346 070 827 647,00
1.2.4 Transfer Pemerintah Pusat / Central Government's Transfer	-	-
1.2.5 Transfer Pemerintah Propinsi/Provinces Government's Transfer	-	-
<b>1.3 Lain-lain Pendapatan yang sah / Other Legal Revenue</b>	598 245 436 667,00	557 140 413 529,32
<b>Jumlah Pendapatan / Total Revenue</b>	<b>2 420 179 939 593,00</b>	<b>2 356 560 410 016,55</b>

Lanjutan Tabel/Continued Table 2.4.3

<b>Uraian Details</b>	<b>Anggaran Budget (Rp)</b>	<b>Realisasi Realization (Rp)</b>
(1)	(4)	(5)
<b>2 BELANJA / EXPENDITURE</b>	2 271 310 360 885,00	1 812 240 874 586,00
<b>2.1 Belanja Operasi / Operational Expenditure</b>	1 601 942 688 229,00	1 209 735 464 693,00
2.1.1 Belanja Pegawai / <i>Expenditure of Officers</i>	989 287 309 972,00	739 179 877 162,00
2.1.2 Belanja Barang dan Jasa/ <i>Expenditure of Goods</i>	596 272 185 657,00	454 352 766 031,00
2.1.3 Belanja Bunga/ <i>Expenditure of Interest</i>	-	-
2.1.4 Belanja Subsidi / <i>Expenditure of Subsidy</i>	2 633 592 600,00	2 633 000 000,00
2.1.5 Belanja Hibah / <i>Expenditure of Grant</i>	13 749 600 000,00	13 569 821 500,00
2.1.6 Belanja Bantuan Sosial / <i>Expenditure for Social's Aid</i>	-	-
2.1.7 Belanja Bantuan Keuangan/ <i>Expenditure for Finance</i>	-	-
<b>2.2 Belanja Modal / Capital Expenditure</b>	662 165 672 656,00	602 243 329 893,00
2.2.1 Belanja Tanah / <i>Expenditure for Land</i>	9 950 000 000,00	9 785 259 250,00
2.2.2 Belanja Peralatan dan Mesin/ <i>Expenditure for Machibe and Stuffs</i>	88 568 169 780,00	56 284 515 770,00
2.2.3 Belanja Gedung dan Bangunan / <i>Expenditure for Building</i>	70 299 796 260,00	69 391 213 412,00
2.2.4 Belanja Jalan, Irigasi, dan Jaringan / <i>Expenditure for Roads and Networking</i>	472 401 724 003,00	463 872 346 303,00
2.2.5 Belanja Aset tetap lainnya / <i>The Other Asset</i>	20 945 982 613,00	2 909 995 158,00
2.2.6 Belanja Aset Lainnya / <i>The Other Asset</i>	-	-

Lanjutan Tabel/Continued Table 2.4.3

<b>Uraian Details</b>	<b>Anggaran Budget (Rp)</b>	<b>Realisasi Realization (Rp)</b>
(1)	(6)	(7)
2.3 Belanja Tidak Terduga / <i>Non Budgeted Expenditure</i>	7 202 000 000,00	262 080 000,00
<b>2.4 Transfer / <i>Transfer</i></b>	136 724 623 200,00	136 724 623 200,00
2.4.1 Bagi Hasil Pajak ke Kecamatan / <i>Tax share for Districts</i>	2 032 125 000,00	2 032 125 000,00
2.4.2 Bagi Hasil Retribusi ke Kecamatan / <i>Retribution share for districts</i>	-	-
2.4.3 Bagi Hasil Lainnya / <i>Other Share</i>	-	-
2.4.4 Bagi Dana Perimbangan Keuangan Pusat dan Daerah / <i>Financial balance fund for central and regional</i>	134 692 498 200,00	134 397 801 460,00
<b>Jumlah Pendapatan / <i>Total Revenue</i></b>	<b>2 271 310 360 885,00</b>	<b>1 812 240 874 586,00</b>

Sumber/Source: Dinas Pendapatan, Pengelolaan Keuangan dan Aset Daerah Kabupaten Ogan Komering Ilir / *Income, Fund Management and Region Assets Services of Ogan Komering Ilir Regency*



**Tabel 2.4.4**  
**Table**

**Jumlah Kegiatan, Penyediaan Dana dan Realisasi Pelaksanaan Kegiatan Pembangunan Anggaran Pendapatan Belanja Daerah Kabupaten Ogan Komering Ilir menurut Kecamatan, 2019**  
**Number of Activities, Available Fund and Realization of Regional Budget Implementation Programmes in Regency of Ogan Komering Ilir by Districts, 2019**

Kecamatan Subdistrict	Jumlah Kegiatan Number of Activities	Penyediaan Dana (Rp) Availability of Fund (Rp)	Realisasi Realization	
			Dana / Fund	Fisik / Phsic (%)
(1)	(2)	(3)	(4)	(5)
Lempuing	26	1 020 000 000,00	1 020 000 000,00	100,00
Lempuing Jaya	25	1 020 000 000,00	978 136 500,00	95,90
Mesuji	22	1 020 000 000,00	988 261 000,00	96,89
Sungai Menang	17	1 020 000 000,00	1 020 000 000,00	100,00
Mesuji Makmur	17	1 020 000 000,00	1 019 073 824,00	99,91
Mesuji Raya	24	1 020 000 000,00	1 020 000 000,00	100,00
Tulung Selapan	34	2 416 806 000,00	2 405 238 000,00	99,52
Cengal	23	1 020 000 000,00	1 019 051 000,00	99,91
Pedamaran	20	1 020 000 000,00	1 019 474 700,00	99,95
Pedamaran Timur	20	801 950 000,00	793 080 000,00	98,89
Tanjung Lubuk	27	2 381 206 000,00	2 365 366 300,00	99,33
Teluk Gelam	18	1 020 000 000,00	1 020 000 000,00	100,00
Kota Kayu Agung	39	14 448 866 000,00	13 919 941 900,00	96,34
Sirah Pulau Padang	23	1 093 600 000,00	1 026 396 000,00	93,85
Jejawi	21	1 093 600 000,00	1 026 159 850,00	93,83
Pampangan	23	1 010 800 000,00	1 007 203 500,00	99,64
Pangkalan Lapam	23	1 020 000 000,00	994 559 000,00	97,51
Air Sugihan	24	1 204 000 000,00	1 203 000 000,00	99,92
<b>Ogan Komering Ilir</b>	<b>426</b>	<b>34 650 828 000,00</b>	<b>33 844 941 574,00</b>	<b>97,67</b>

Sumber/Source: Dinas Pendapatan, Pengelolaan Keuangan dan Aset Daerah Kabupaten Ogan Komering Ilir / *Income, Fund Management and Region Assets Services of Ogan Komering Ilir Regency*

**Tabel**  
**Table** 2.4.5

**Target dan Realisasi Penerimaan Pendapatan Daerah di Kabupaten Ogan Komering Ilir menurut Jenis Penerimaan (ribuan rupiah), 2018 – 2019**  
**Target and Realization of Regional Revenue in Regency of Ogan Komering Ilir by Type of Revenue (thousand rupiahs), 2018– 2019**

Penerimaan Revenue	Target / Target	
	2018	2019
(1)	(2)	(3)
<b>I. Pendapatan Asli Daerah Sendiri/ Original Region Income</b>	356 429 244,70	129 113 248,93
<b>1. Pajak Daerah / Local Taxes</b>	51 503 500,00	41 912 000,00
2. Retribusi Daerah/ Local Retribusi	5 478 100,00	4 177 600,00
3. Hasil Perusahaan Milik Daerah / Hasil Pengelolaan Kekayaan Daerah yang Dipisahkan / Local Establishments	7 000 000,00	7 254 023,93
4. Lain-lain PAD yang Sah / Other Local Revenue	292 447 644,70	75 769 625,00
<b>II. Pendapatan Transfer/ Transferred Income</b>	-	-
<b>III. Lain-lain Pendapatan Daerah yang Sah / Other Income</b>	-	-
<b>Jumlah /Total</b>	<b>356 429 244,70</b>	<b>129 113 248,93</b>

Lanjutan Tabel/*Continued Table 2.4.5*

Penerimaan Revenue	Realisasi / <i>Realization</i>	
	2018	2019
(1)	(4)	(5)
<b>I. Pendapatan Asli Daerah Sendiri/ <i>Original Region Income</i></b>	235 946 143,26	189 188 574,03
<b>1. Pajak Daerah / <i>Local Taxes</i></b>	45 688 054,98	62 971 402,42
2. Retribusi Daerah/ <i>Local Retribusi</i>	4 409 777,19	5 032 428,29
3. Hasil Perusahaan Milik Daerah / Hasil Pengelolaan Kekayaan Daerah yang Dipisahkan / <i>Local Establishments</i>	7 254 023,93	8 011 795,16
4. Lain-lain PAD yang Sah / <i>Other Local Revenue</i>	178 594 287,16	113 172 948,16
<b>II. Pendapatan Transfer/ <i>Transferred Income</i></b>	-	-
<b>III. Lain-lain Pendapatan Daerah yang Sah / <i>Other Income</i></b>	-	-
<b>Jumlah / <i>Total</i></b>	<b>235 946 143,26</b>	<b>189 188 574,03</b>

Sumber/Source: Dinas Pendapatan, Pengelolaan Keuangan dan Aset Daerah Kabupaten Ogan Komering Ilir / *Income, Fund Management and Region Assets Services of Ogan Komering Ilir Regency*

**Tabel 2.4.6** Target dan Realisasi Penerimaan Dana Alokasi Umum dan Dana Alokasi Khusus Kabupaten Ogan Komering Ilir (rupiah), 2017-2019  
***Aim and Realization of revenues General Alocate Fund and Special Alocate Fund Regency of Ogan Komering ilir (rupiahs), 2017-2019***

Penerimaan Revenue	Target / Target		
	2017	2018	2019
(1)	(2)	(3)	(4)
Dana Alokasi Umum/ General Alocate Fund	1 042 870 844 000,00	1 053 840 757 000,00	1 083 056 930 000,00
Dana Alokasi Khusus / Special Alocate Fund	336 019 238 000,00	380 678 836 000,00	362 230 162 000,00

Lanjutan Tabel/*Continued Table 2.4.6*

Penerimaan <i>Revenue</i>	Realisasi / <i>Realization</i>		
	2017	2018	2019
(1)	(5)	(6)	(7)
Dana Alokasi Umum/ <i>General Allocate Fund</i>	1 042 870 844 000,00	1 053 840 757 000,00	1 080 762 813 000,00
Dana Alokasi Khusus / <i>Special Allocate Fund</i>	306 000 931 872,00	369 716 929 562,00	346 070 827 647,00

Sumber/Source: Dinas Pendapatan, Pengelolaan Keuangan dan Aset Daerah Kabupaten Ogan Komering Ilir / *Income, Fund Management and Region Assets Services of Ogan Komering Ilir Regency*

**JUMLAH PENDUDUK  
KABUPATEN  
OGAN KOMERING ILIR  
TAHUN 2019**



*Ogan Komering Ilir's  
Population*

**731.720**



**PENDUDUK DAN KETENAGAKERJAAN**

*Population and Employment*

**3**



**PENJELASAN TEKNIS**

**TECHNICAL NOTES**

1. Sumber utama data kependudukan adalah sensus penduduk yang dilaksanakan setiap sepuluh tahun sekali. Sensus penduduk telah dilaksanakan sebanyak enam kali sejak Indonesia merdeka, yaitu tahun 1961, 1971, 1980, 1990, 2000, dan 2010. Di dalam sensus penduduk, pencacahan dilakukan terhadap seluruh penduduk yang berdomisili di wilayah teritorial Indonesia termasuk warga negara asing kecuali anggota korps diplomatik negara sahabat beserta keluarganya. Metode pengumpulan data dalam sensus dilakukan dengan wawancara antara petugas sensus dengan responden dan juga melalui e-census. Pencatatan penduduk menggunakan konsep usual residence, yaitu konsep di mana penduduk biasa bertempat tinggal. Bagi penduduk yang bertempat tinggal tetap dicacah di mana mereka biasa tinggal, sedangkan untuk penduduk yang tidak bertempat tinggal tetap dicacah di tempat di mana mereka ditemukan petugas sensus pada malam 'Hari Sensus'. Termasuk penduduk yang tidak bertempat tinggal tetap adalah tuna wisma, awak kapal berbendera Indonesia,

1. *The main Source of demographic data is population census, which is conducted every ten years. Population Census has been conducted six times since Indonesia's independence: 1961, 1971, 1980, 1990, 2000, and 2010. The population census enumerates all residents who domicile in the entire territory of Indonesia including foreign citizens except the diplomatic corps members and their families. The method of data collection in a population census involves interviewing respondents and conducting e-census. Enumeration of the population uses the concept of "usual residence", which is the concept of "places where people usually live". De jure was applied to the permanent residents, while de facto was applied to non-permanent residents. The permanent residents were enumerated in place where they normally live, the non-permanent residents were enumerated where they were found by the enumerators, on the night of 'Census Date'. The non permanent residents include homeless people, ship crew, boat people, remote area community, and internally displaced persons. Those who had permanent residence and had been travelling away from their home for six months or*



penghuni perahu/rumah apung, masyarakat terpencil/terasing, dan pengungsi. Bagi mereka yang mempunyai tempat tinggal tetap dan sedang bepergian ke luar wilayah lebih dari enam bulan, tidak dicacah di tempat tinggalnya, tetapi dicacah di tempat tujuannya. Untuk tahun yang tidak dilaksanakan sensus penduduk, data kependudukan diperoleh dari hasil proyeksi penduduk. Proyeksi penduduk merupakan suatu perhitungan ilmiah yang didasarkan pada asumsi dari komponen-komponen perubahan penduduk, yaitu kelahiran, kematian, dan migrasi. Proyeksi penduduk Indonesia 2011–2035 menggunakan data dasar penduduk hasil SP2010.

*more were not enumerated in their permanent place, but in the place where they were during the census. For the periods where the population census is not conducted, population projection is done to estimate population during those years. The population projection is an estimate based on the demographic components, such as birth, death, and migration. Indonesia's 2011–2035 population projection used the 2010 Population Census as the base population.*

2. BPS - Penduduk Indonesia adalah semua orang yang berdomisili di wilayah teritorial Indonesia selama 6 bulan atau lebih dan atau mereka yang berdomisili kurang dari 6 bulan tetapi bertujuan menetap.
3. Disdukcapil - Penduduk adalah setiap orang baik warga negara Indonesia maupun Warga Negara Asing yang bertempat tinggal di wilayah di Negara RI dan telah memenuhi ketentuan Peraturan Perundang-undangan yang berlaku.

2. *BPS - The population of Indonesia are all residents of the entire territory of Indonesia who have stayed for six months or longer, and those who intended to stay more than six months even though their length of stay is less than six months.*
3. *Disdukcapil - Population is any person both Indonesian citizens and Foreign Citizens who reside in the territory of the Republic of Indonesia and has complied with the provisions of the applicable Laws and Regulations.*

4. Laju pertumbuhan penduduk adalah angka yang menunjukkan persentase penambahan penduduk dalam jangka waktu tertentu.
  5. Kepadatan penduduk adalah rasio Jumlah penduduk per kilometer persegi.
  6. Rasio jenis kelamin adalah perbandingan antara penduduk laki-laki dan penduduk perempuan pada suatu wilayah dan waktu tertentu. Biasanya dinyatakan dengan Jumlah penduduk laki-laki untuk 100 penduduk perempuan.
  7. Distribusi penduduk adalah pola persebaran penduduk di suatu wilayah, baik berdasarkan batas-batas geografis maupun berdasarkan batas-batas administrasi pemerintahan.
  8. Komposisi penduduk adalah pola persebaran penduduk menurut karakteristiknya, contoh: penduduk menurut kelompok umur, penduduk menurut jenis kelamin.
  9. Penduduk usia kerja adalah penduduk yang berumur 15 tahun ke atas.
  10. Angkatan kerja adalah penduduk usia kerja (15 tahun ke atas)
4. *The growth rate of population is the number that show percentage of population growth within a specified period.*
  5. *Population density is ratio of population per square kilometer.*
  6. *Sex ratio is the ratio of males population to females population in a given area and time, usually expressed as the number of males for every 100 females.*
  7. *Population distribution is the pattern of population distribution in an area, either by geographic boundaries or by government administrative boundaries.*
  8. *Population compotion is the pattern of population distribution by its characteristics, example: population by age group, population by sex.*
  9. *Working age population is persons of 15 years and over.*
  10. *Labor force or economically active are persons of 15 years and over, who*

yang bekerja, punya pekerjaan namun sementara tidak bekerja, dan pengangguran.

*in the previous week were working, temporarily absent from work but having jobs, and unemployment.*

11. Bekerja adalah kegiatan ekonomi yang dilakukan oleh seseorang dengan maksud memperoleh atau membantu memperoleh pendapatan atau keuntungan dan lamanya bekerja paling sedikit 1 jam secara terus menerus dalam seminggu yang lalu (termasuk pekerja keluarga tanpa upah yang membantu dalam suatu usaha/kegiatan ekonomi).
  12. Jumlah jam kerja seluruhnya adalah jumlah jam kerja yang digunakan untuk bekerja (tidak termasuk jam kerja istirahat resmi dan jam kerja yang digunakan untuk hal-hal di luar pekerjaan).
  13. Lapangan usaha adalah bidang kegiatan dari pekerjaan/tempat bekerja di mana seseorang bekerja. Klasifikasi lapangan usaha mengikuti Klasifikasi Baku Lapangan Usaha Indonesia (KBLI) dalam 1 digit.
  14. Status pekerjaan adalah kedudukan seseorang dalam unit usaha/kegiatan dalam melakukan pekerjaan.
  15. Berusaha sendiri tanpa dibantu orang lain adalah bekerja atau berusaha dengan menanggung risiko secara ekonomis, yaitu
11. *Working is economic activity conducted by a person and intended to earn income by doing work or helping to do work at least one hour continuously during the reference week (including unpaid family worker/s for any economic activity).*
  12. *Total working hours is the total hours spent by an employee to perform all jobs (excluding the time used for other activities which are not classified as work).*
  13. *Industry is field of a person's activity or establishment. The classification of industries follows the Indonesia Standard Industrial Classification (KBLI) in one digit.*
  14. *Employment status is the status of a person at his place of work or establishment where he was employed.*
  15. *Own-account worker is a person who works at his own risk without assisted by paid per mount worker or unpaid worker*

dengan tidak kembalinya ongkos produksi yang telah dikeluarkan dalam rangka usahanya tersebut, serta tidak menggunakan pekerja dibayar maupun pekerja tak dibayar, termasuk yang sifat pekerjaannya memerlukan teknologi atau keahlian khusus.

*include technical job or skill job.*

16. Berusaha dibantu buruh tidak tetap/buruh tidak dibayar adalah bekerja atau berusaha atas risiko sendiri, dan menggunakan buruh/pekerja tak dibayar dan atau buruh/pekerja tidak tetap.

16. *Employer assisted by temporary workers/unpaid worker is a person who works at his own risk and assisted by temporary worker/unpaid worker.*

17. Berusaha dibantu buruh tetap/buruh dibayar adalah berusaha atas risiko sendiri dan mempekerjakan paling sedikit satu orang buruh/pekerja tetap yang dibayar.

17. *Employer assisted by permanent workers/paid workers is a person who does his business at her/his own risk at least one assisted by paid permanent worker.*

18. Buruh/karyawan/pegawai adalah seseorang yang bekerja pada orang lain atau instansi/kantor/perusahaan secara tetap dengan menerima upah/gaji baik berupa uang maupun barang. Buruh yang tidak mempunyai majikan tetap, tidak digolongkan sebagai buruh/karyawan, tetapi sebagai pekerja bebas. Seseorang dianggap memiliki majikan tetap jika memiliki 1 (satu) majikan (orang/rumah tangga) yang sama dalam sebulan terakhir, khusus pada sektor bangunan batasannya tiga bulan. Apabila majikannya instansi/

18. *Employee is a person who work permanently for other people or institution/office/company and gains some money/cash or goods as wage/salary. Labor who have no permanent employer is not categorized as a laborer/worker/employee but casual worker. A laborers in general is considered to have a permanent employer if he has the same employer during the pastmonth,particularlyforbuilding construction sector is 3 months. If the employer is an institution, more than 1 (one) employer is allowed.*

lembaga, boleh lebih dari satu.

19. Pekerja bebas adalah seseorang yang bekerja pada orang lain/ majikan/institusi yang tidak tetap (lebih dari 1 majikan dalam sebulan terakhir) di usaha pertanian baik berupa usaha rumah tangga maupun bukan usaha rumah tangga, ataupun di nonpertanian atas dasar balas jasa dengan menerima upah atau imbalan baik berupa uang maupun barang, dan baik dengan sistem pembayaran harian maupun borongan.
20. Pekerja tak dibayar adalah seseorang yang bekerja membantu usaha untuk memperoleh penghasilan/keuntungan yang dilakukan oleh salah seorang anggota rumah tangga atau bukan anggota rumah tangga tanpa mendapat upah/gaji baik berupa uang maupun barang.
19. *Casual employee is a person who does not work permanently for other people/employer/institution (more than 1 employer during the last 1 month) in agricultural sector, either home industry or not home industry, or in non-agricultural sector based on remuneration paid with money or goods, and based on daily or contact payment system.*
20. *Unpaid worker is a person who intended to work without pay, either with money or good, in an establishment run by other members of the family, relative or neighbour.*

**ULASAN****DESCRIPTION****Kependudukan**

Penduduk Kabupaten Ogan Komering Ilir berdasarkan data dari Dinas Kependudukan dan Pencatatan Sipil pada tahun 2019 sebanyak 731,72 ribu jiwa yang terdiri atas 377,35 jiwa penduduk laki-laki dan 354,37 jiwa penduduk perempuan. Dibandingkan dengan jumlah penduduk tahun 2018, penduduk Kabupaten Ogan Komering Ilir mengalami pertumbuhan sebesar 0,54 persen. Sementara itu besarnya angka rasio jenis kelamin tahun 2019 penduduk laki-laki terhadap penduduk perempuan sebesar 106.

Kepadatan penduduk di Kabupaten Ogan Komering Ilir tahun 2019 mencapai 38 jiwa/km<sup>2</sup>. Kepadatan Penduduk di 18 kecamatan cukup beragam dengan kepadatan penduduk tertinggi terletak di Kecamatan Sirah Pulau Padang dengan kepadatan sebesar 427 jiwa/km<sup>2</sup> dan terendah di Kecamatan Tulung Selapan sebesar 8 jiwa/km<sup>2</sup>.

**Ketenagakerjaan**

Jumlah Pencari Kerja Terdaftar di Kabupaten Ogan Komering Ilir pada Dinas Tenaga Kerja dan Transmigrasi Kabupaten Ogan Komering Ilir pada tahun 2019 sebesar 1.017 pekerja.

Sementara itu menurut sektor lapangan usaha, sektor Pertanian merupakan sektor yang memiliki jumlah pekerja terbanyak di

**Population**

*Ogan Komering Ilir population based population data from Population and Civil Registration Agency of Ogan Komering Ilir Regency in 2019 were 731,72 people consisting of 377,35 inhabitants of the male and 354,37 female population people. This compares with a total Ogan Komering Ilir Population in 2018, the Population growth of Ogan Komering Ilir Regency are 0,54 percent. While the magnitude of the sex ratio in 2019 the male population towards the female population are 106.*

*Population density of Ogan Komering Ilir Regency in 2019 reached 38 people/km<sup>2</sup>. Population density in 18 districts are quite diverse with the highest population density of subdistrict is located in the Sirah Pulau Padang Sundistrict with the number of density are 427 people/km<sup>2</sup> and the lowest in Tulung Selapan Subdistrict with 8 people/km<sup>2</sup>.*

**Employment**

*Number of Job Seekers Registered in Ogan Komering Ilir in Employment and Transmigration Office of Ogan Komering Ilir Regency 2019 were 1.017 employee.*

*Meanwhile, according to the field of business sectoral, Agriculture is a sector that has the highest number in the year 2019 the amount of*

tahun 2019 yaitu sebesar 59,26 persen atau 243.503 pekerja.


Pada tahun 2019 jumlah angkatan kerja di Kabupaten Ogan Komering Ilir sebanyak 423.246 orang. Perkembangan jumlah angkatan kerja mengalami peningkatan dari tahun 2017 dan 2018. Sementara untuk tingkat pengangguran Kabupaten Ogan Komering Ilir pada tahun 2019 sebesar 2,91 persen. Angka pengangguran ini dihitung dengan mendefinisikan menganggur sebagai mencari pekerjaan, mempersiapkan usaha, merasa tidak mungkin mendapat pekerjaan dan sudah mendapat pekerjaan tetapi tetapi belum mulai bekerja.

*labor absorbed in this field about 59,26 percent or 243.503 workers.*

*In year 2019, the number of labour force of Ogan Komering Ilir was 423.246 people. Generally, the growth of labour force in 2017 and 2018 showed an increasing. While for the unemployment rate of Ogan Komering Ilir in 2019 reached 2,91 percent. This figure was obtained by defining unemployment as people who are looking for a job, starting a new business, unable to get a job or who already having a job but still not starting yet.*

**Gambar** 3.1  
**Figures**

**Jumlah Penduduk Menurut Kecamatan di Kabupaten Ogan Komering Ilir, 2019**  
*Number of Population by Subdistrict in Ogan Komering Ilir Regency, 2019*

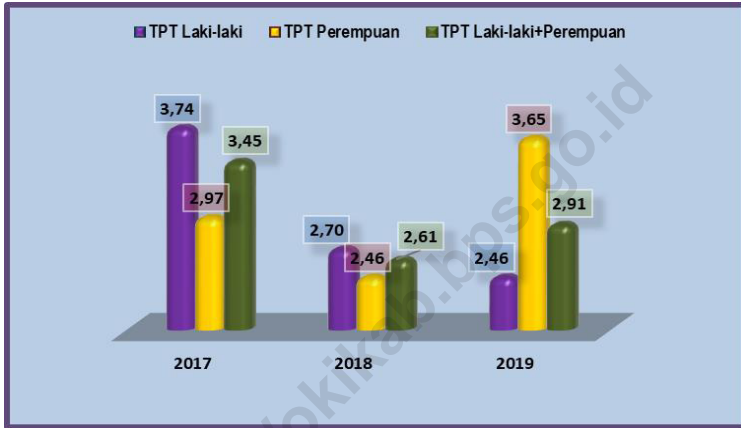


Sumber/Source: Dinas Kependudukan dan Pencatatan Sipil Kabupaten Ogan Komering Ilir / Population and Civil Registration Agency of Ogan Komering Ilir Regency



**Gambar 3.2**  
**Figures**

**Tingkat Pengangguran Terbuka (TPT) dan Tingkat Partisipasi Angkatan Kerja (TPAK) Kabupaten Ogan Komering Ilir, 2017-2019**  
**Unemployment Rate (UR) and Labor Force Participation Rate (LFPR) in Ogan Komering Ilir Regency, 2017-2019**



Sumber/Source: BPS, Survei Angkatan Kerja Nasional (Sakernas) Agustus/BPS-Statistics Indonesia, August National Labor Force Survey

### 3.1 KEPENDUDUKAN POPULATION

**Tabel 3.1.1 Penduduk, Laju Pertumbuhan Penduduk per Tahun, Distribusi Persentase Penduduk, Kepadatan Penduduk, Rasio Jenis Kelamin Penduduk Menurut Kecamatan di Kabupaten Ogan Komering Ilir, 2019**  
*Population, Annual Population Growth Rate, Percentage Distribution of Population, Population Density, and Population Sex Ratio by Subdistrict in Ogan Komering Ilir Regency, 2019*

Kecamatan Subdistrict	Penduduk (ribu) Population (thousand)	Laju Pertumbuhan Penduduk per Tahun 2018–2019 Annual Population Growth Rate (%) 2018–2019
(1)	(2)	(3)
Lempuing	71,069	1,35
Lempuing Jaya	59,943	-0,08
Mesuji	40,827	0,22
Sungai Menang	31,319	0,13
Mesuji Makmur	53,391	-1,69
Mesuji Raya	37,143	-1,19
Tulung Selapan	41,390	2,72
Cengal	33,866	2,24
Pedamaran	42,518	2,34
Pedamaran Timur	20,903	0,99
Tanjung Lubuk	34,581	-2,78
Teluk Gelam	23,800	-1,82
Kota Kayu Agung	74,862	0,04
Sirah Pulau Padang	43,556	0,09
Jejawi	36,442	5,33
Pampangan	28,962	-0,44
Pangkalan Lapam	24,450	5,31
Air Sugihan	32,699	-1,01
<b>Ogan Komering Ilir</b>	<b>731,721</b>	<b>0,54</b>

Lanjutan Tabel/*Continued Table 3.1.1*

Kecamatan <i>Subdistrict</i>	Persentase Penduduk <i>Percentage of Total Population</i>	Kepadatan Penduduk per km <sup>2</sup> <i>Population Density per sq.km</i>
(1)	(4)	(5)
Lempuing	9,71	240
Lempuing Jaya	8,19	119
Mesuji	5,58	64
Sungai Menang	4,28	14
Mesuji Makmur	7,3	108
Mesuji Raya	5,08	72
Tulung Selapan	5,66	8
Cengal	4,63	11
Pedamaran	5,81	113
Pedamaran Timur	2,86	30
Tanjung Lubuk	4,73	157
Teluk Gelam	3,25	141
Kota Kayu Agung	10,23	334
Sirah Pulau Padang	5,95	427
Jejawi	4,98	153
Pampangan	3,96	60
Pangkalan Lapam	3,34	22
Air Sugihan	4,47	15
<b>Ogan Komering Ilir</b>	<b>100,00</b>	<b>38</b>

Lanjutan Tabel/*Continued Table* 3.1.1

Kecamatan <i>Subdistrict</i>	Rasio Jenis Kelamin <i>Population Sex Ratio</i>
(1)	(6)
Lempuing	109
Lempuing Jaya	111
Mesuji	108
Sungai Menang	113
Mesuji Makmur	108
Mesuji Raya	107
Tulung Selapan	106
Cengal	110
Pedamaran	102
Pedamaran Timur	107
Tanjung Lubuk	105
Teluk Gelam	106
Kota Kayu Agung	103
Sirah Pulau Padang	104
Jejawi	106
Pampangan	101
Pangkalan Lapam	101
Air Sugihan	111
<b>Ogan Komering Ilir</b>	<b>106</b>

Sumber/*Source*: Dinas Kependudukan dan Pencatatan Sipil Kabupaten Ogan Komering Ilir / *Population and Civil Registration Agency of Ogan Komering Ilir Regency*

### 3.2 KETENAGAKERJAAN EMPLOYMENT

**Tabel 3.2.1** Jumlah Penduduk Berumur 15 Tahun ke Atas Menurut Jenis Kegiatan Selama Seminggu yang Lalu dan Jenis Kelamin di Kabupaten Ogan Komering Ilir, 2019  
*Population Aged 15 Years and Over by Type of Activity During The Previous Week and Sex in Ogan Komering Ilir Regency, 2019*

Kegiatan Utama <i>Main Activity</i>	Jenis Kelamin/Sex		
	Laki-Laki <i>Male</i>	Perempuan <i>Female</i>	Jumlah <i>Total</i>
(1)	(2)	(3)	(4)
<b>Angkatan Kerja</b> <i>Economically Active</i>	262 924	160 322	423 246
Bekerja/ <i>Working</i>	256 468	154 464	410 932
Pengangguran Terbuka <i>Unemployment</i>	6 456	5 858	12 314
<b>Bukan Angkatan Kerja</b> <i>Economically Inactive</i>	41 312	130 142	171 454
Sekolah/ <i>Attending School</i>	17 067	21 285	38 352
Mengurus Rumah Tangga <i>Housekeeping</i>	6 108	97 612	103 720
Lainnya/ <i>Others</i>	18 137	11 245	29 382
<b>Jumlah/Total</b>	<b>304 236</b>	<b>290 464</b>	<b>594 700</b>

Sumber/Source: Survei Angkatan Kerja Nasional Agustus / August National Labor Force Survey

**Tabel** 3.2.2  
**Table**

**Penduduk Berumur 15 Tahun ke Atas Menurut Pendidikan Tertinggi yang Ditamatkan dan Jenis Kegiatan Selama Seminggu yang Lalu di Kabupaten Ogan Komering Ilir, 2019**

*Population 15 Years of Age and Over by Educational Attainment and Type of Activity During the Previous Week in Ogan Komering Ilir Regency/, 2019*

Pendidikan Tertinggi yang Ditamatkan <sup>1</sup> <i>Educational Attainment<sup>1</sup></i>	Angkatan Kerja/ <i>Economically Active</i>			Persentase Bekerja terhadap Angkatan Kerja <i>Percentage of Working to Economically Active</i>
	Bekerja <i>Working</i>	Pengangguran <sup>2</sup> <i>Unemployment<sup>2</sup></i>	Jumlah Angkatan Kerja <i>Total of Economically Active</i>	
(1)	(2)	(3)	(4)	(5)
0	241 942	455	242 397	99,81
1	74 997	820	75 817	98,92
2	66 852	7 457	74 309	89,96
3	27 141	3 582	30 723	88,34
<b>Jumlah/Total</b>	<b>410 932</b>	<b>12 314</b>	<b>423 246</b>	<b>97,09</b>

Lanjutan Tabel/*Continued Table 3.2.2*

<b>Pendidikan Tertinggi yang Ditamatkan<sup>1</sup></b> <i>Educational Attainment<sup>1</sup></i>	<b>Bukan Angkatan Kerja</b> <i>Not Economically Active</i>	<b>Jumlah Total</b>	<b>Persentase Angkatan Kerja terhadap Penduduk Usia Kerja</b> <i>Percentage of Economically Active to Working Age Population</i>
<b>(1)</b>	<b>(6)</b>	<b>(7)</b>	<b>(8)</b>
0	88 173	330 570	73,33
1	50 805	126 622	59,88
2	27 804	102 113	72,77
3	4 672	35 395	86,80
<b>Jumlah/Total</b>	<b>171 454</b>	<b>594 700</b>	<b>71,17</b>

- Catatan/Note:
- <sup>1</sup> 0. ≤ Sekolah Dasar (SD)/≤ *Primary School*
  1. Sekolah Menengah Pertama/*Junior High School*
  2. Sekolah Menengah Atas/*Senior High School*
  3. Perguruan Tinggi/*Collage*
  - <sup>2</sup> 1. Mencari pekerjaan/*Looking for work*
  2. Mempersiapkan usaha/*Establishing a new business/firm*
  3. Merasa tidak mungkin mendapat pekerjaan/*Hopeless of job*
  4. Sudah punya pekerjaan tetapi belum mulai bekerja/*Have a job in future start*

Sumber/Source: BPS, Survei Angkatan Kerja Nasional (Sakernas) Agustus/BPS-Statistics Indonesia, August National Labor Force Survey

**Tabel** 3.2.3  
**Table**

**Penduduk Berumur 15 Tahun Ke Atas yang Bekerja Selama Seminggu yang Lalu Menurut Status Pekerjaan Utama dan Jenis Kelamin di Kabupaten Ogan Komering Ilir, 2019**  
*Population 15 Years of Age and Over who Worked During The Previous Week by Main Employment Status and Sex in Ogan Komering Ilir Regency, 2019*

<b>Status Pekerjaan Utama</b> <i>Main Employment Status</i>	<b>Laki-Laki</b> <i>Male</i>	<b>Perempuan</b> <i>Female</i>	<b>Jumlah</b> <i>Total</i>
(1)	(2)	(3)	(4)
Berusaha sendiri <i>Own account worker</i>	68 087	33 018	101 105
Berusaha dibantu buruh tidak tetap/buruh tidak dibayar <i>Employer assisted by temporary worker/unpaid worker</i>	67 579	13 006	80 585
Berusaha dibantu buruh tetap/buruh dibayar <i>Employer assisted by permanent worker/paid worker</i>	5 809	628	6 437
Buruh/Karyawan/Pegawai/ <i>Employee</i>	74 739	28 985	103 724
Pekerja bebas <i>Casual worker</i>	23 032	6 627	29 659
Pekerja keluarga/tak dibayar <i>Family worker/unpaid worker</i>	17 222	72 200	89 422
<b>Jumlah/Total</b>	<b>256 468</b>	<b>154 464</b>	<b>410 932</b>

Sumber/Source: BPS, Survei Angkatan Kerja Nasional (Sakernas) Agustus/BPS-Statistics Indonesia, August National Labor Force Survey



**Tabel 3.2.4** Jumlah Pencari Kerja Terdaftar Menurut Kecamatan dan Jenis Kelamin di Kabupaten Ogan Komering Ilir, 2019  
**Table** Population 15 Years of Age and Over who Worked During Number of Registered Job Applicants by Subdistrict and Sex in Ogan Komering Ilir Regency, 2019

Kecamatan Subdistrict	Laki-Laki Male	Perempuan Female	Jumlah Total
(1)	(2)	(3)	(4)
Lempuing	59	63	122
Lempuing Jaya	14	4	18
Mesuji	22	35	57
Sungai Menang	32	24	56
Mesuji Makmur	4	12	16
Mesuji Raya	28	54	82
Tulung Selapan	86	90	176
Cengal	3	4	7
Pedamaran	8	10	18
Pedamaran Timur	6	4	10
Tanjung Lubuk	18	14	32
Teluk Gelam	9	9	18
Kota Kayu Agung	33	27	60
Sirah Pulau Padang	13	22	35
Jejawi	28	35	63
Pampangan	33	40	73
Pangkalan Lapam	54	68	122
Air Sugihan	26	26	52
<b>Ogan Komering Ilir</b>	<b>476</b>	<b>541</b>	<b>1.017</b>

Sumber/Source: Dinas Tenaga Kerja dan Transmigrasi Kabupaten Ogan Komering Ilir / Man Power and Transmigration Services of Ogan Komering Ilir Regency

**Tabel 3.2.5** Jumlah Penduduk Berumur 15 Tahun ke Atas Menurut Lapangan Pekerjaan Utama di Kabupaten Ogan Komering Ilir, 2018-2019  
**Table** Population Aged 15 Years and Over by Main Industry in Ogan Komering Ilir Regency, 2018-2019

Lapangan Pekerjaan Utama <i>Main Industry</i>	2018	2019
(1)	(2)	(3)
Pertanian/ <i>Agriculture</i>	233 729	243 503
Industri Pengolahan/ <i>Manufacturing Industry</i>	52 420	49 718
Jasa/ <i>Services</i>	116 107	117 711
<b>Jumlah/<i>Total</i></b>	<b>402 256</b>	<b>410 932</b>

Sumber/*Source*: BPS, Survei Angkatan Kerja Nasional (Sakernas) Agustus/BPS-Statistics Indonesia, August National Labor Force Survey

**Tabel 3.2.6** Tingkat Pengangguran Terbuka (TPT) dan Tingkat Partisipasi Angkatan Kerja (TPAK) Kabupaten Ogan Komering Ilir, 2017-2019  
**Table** *Unemployment Rate (UR) and Labor Force Participation Rate (LFPR) in Ogan Komering Ilir Regency, 2017-2019*

<b>Indikator</b> <i>Indicator</i>	<b>2017</b>	<b>2018</b>	<b>2019</b>
(1)	(2)	(3)	(4)
<b>TPT/ UR</b>	<b>3,45</b>	<b>2,61</b>	<b>2,91</b>
<i>Laki laki / Male</i>	3,74	2,70	2,46
<i>Perempuan / Female</i>	2,97	2,46	3,65
<b>TPAK / LFPR</b>	<b>69,69</b>	<b>70,57</b>	<b>71,17</b>
<i>Laki-laki / Male</i>	84,61	84,42	86,42
<i>Perempuan / Female</i>	54,07	56,06	55,20

Sumber/Source: BPS, Survei Angkatan Kerja Nasional (Sakernas) Agustus/BPS-Statistics Indonesia, August National Labor Force Survey

# 4

SOSIAL DAN KESEJAHTERAAN RAKYAT

*Social and Welfare*

## JUMLAH MURID

SD: 92.013

SMP: 29.488

SMA: 14.404



## JUMLAH GURU

SD: 5.541

SMP: 2.072

SMA: 927

## JUMLAH SEKOLAH

SD: 467

SMP: 135

SMA: 45



**PENJELASAN TEKNIS****TECHNICAL NOTES**

- |  |   |
|--|---|
| <p>1. Tidak/belum pernah sekolah adalah mereka yang tidak pernah atau belum pernah terdaftar dan tidak pernah atau belum pernah aktif mengikuti pendidikan di suatu jenjang pendidikan formal. Termasuk juga yang tamat/belum tamat taman kanak-kanak tetapi tidak melanjutkan ke sekolah dasar.</p> | <p>1. <i>Not/never attending school is someone who has never attended or never been registered in a formal education, such as primary, secondary, and tertiary education. Those who just completed kindergarten are considered as never attended school.</i></p>                            |
| <p>2. Masih bersekolah adalah mereka yang terdaftar dan aktif mengikuti pendidikan formal dan nonformal (Paket A, B, atau C), baik pendidikan dasar, menengah maupun pendidikan tinggi. Bagi mahasiswa yang sedang cuti dianggap masih bersekolah.</p>   | <p>2. <i>Attending school is someone who is currently attending primary, secondary, or tertiary education, including package A, package B, or package C. College student who postpones his/her study is considered as attending school.</i></p>   |
| <p>3. Tidak bersekolah lagi adalah mereka yang pernah terdaftar dan aktif mengikuti pendidikan di suatu jenjang pendidikan formal dan nonformal (Paket A, B, atau C), tetapi pada saat pencacahan tidak lagi terdaftar dan tidak aktif mengikuti pendidikan.</p>                                     | <p>3. <i>Not attending school anymore is someone who had enrolled and participated in formal and non-formal education in the past including package A, package B, or package C, but currently does not attend school.</i></p>   |
| <p>4. Tamat sekolah adalah menyelesaikan pelajaran yang ditandai dengan lulus ujian akhir pada kelas atau tingkat terakhir suatu jenjang pendidikan di sekolah negeri maupun swasta dengan mendapatkan tanda tamat belajar/ijazah. Seseorang yang belum mengikuti pelajaran</p>                      | <p>4. <i>Completed particular level of education is someone who has completed particular level of education in private or public school and accepting graduation certificate. Someone who has never attended the highest grade but passed the final exam is considered as completed</i></p> |

- pada kelas tertinggi tetapi telah mengikuti ujian akhir dan lulus dianggap tamat sekolah.
- particular level of education*
5. Dapat membaca dan menulis artinya dapat membaca dan menulis kata-kata/kalimat sederhana dengan suatu aksara tertentu.
 

*5. Able to read and write is the ability to read and write at least a simple sentence in any letter of alphabets.*
  6. Jalur Pendidikan di Indonesia terdiri atas 1) pendidikan formal, 2) pendidikan nonformal, dan 3) pendidikan informal yang ketiganya dapat saling melengkapi dan memperkaya (Undang-Undang No. 20 Tahun 2014 tentang Sistem Pendidikan Nasional).
 

*6. The Education System in Indonesia consists of 1) a formal education, 2) non-formal education, and 3) informaleducation that all three can be complementary and enriching (Law No. 20 Year 2014 about The National Education System).*
  7. Jenjang Pendidikan Formal terdiri atas pendidikan dasar, pendidikan menengah, dan pendidikan tinggi. Jenis pendidikan yang diajarkan mencakup pendidikan umum, kejuruan, akademik, profesi, vokasi, keagamaan, dan khusus.
 

*7. The Formal Education Level consists of primary education, secondary education, and high education. The kind of education that taught consists of general education, vocational, academic, professional, religious, and specific education.*
  8. Pendidikan Dasar berbentuk Sekolah Dasar (SD) dan Madrasah Ibtidaiyah (MI) atau bentuk lain yang sederajat serta Sekolah Menengah Pertama (SMP) dan Madrasah Tsanawiyah (MTs), atau bentuk lain yang sederajat.
 

*8. The Primary Education consists of Elementary School and Islamic Elementary School or other equivalent forms and Junior High School and MTs, or other equivalent forms.*
  9. Pendidikan Menengah berbentuk Sekolah Menengah Atas (SMA), Madrasah Aliyah (MA), Sekolah Menengah Kejuruan (SMK), dan
 

*9. The Secondary Education consists of the senior high school, MA, Vocational School, and Vocational Madrasah Aliyah,*

Madrasah Aliyah Kejuruan (MAK), atau bentuk lain yang sederajat.

or other equivalent forms.

10. Pendidikan Tinggi merupakan jenjang pendidikan setelah pendidikan menengah yang mencakup program pendidikan diploma, sarjana, magister, spesialis, dan doktor yang diselenggarakan oleh perguruan tinggi. Perguruan tinggi dapat berbentuk akademi, politeknik, sekolah tinggi, institut, atau universitas.
  11. Rumah Sakit adalah tempat pemeriksaan dan perawatan kesehatan, biasanya berada di bawah pengawasan dokter/tenaga medis, yang melayani penderitayangsakituntukberobat rawat jalan atau rawat inap.
  12. Rumah Sakit Bersalin adalah rumah sakit khusus untuk persalinan, dilengkapi pelayanan spesialis pemeriksaan kehamilan, persalinan, rawat inap dan rawat jalan ibu dan anak yang berada di bawah pengawasan dokter spesialis kandungan.
  13. Rumah Bersalin adalah sarana pelayanan kesehatan dengan izin sebagai rumah bersalin, dilengkapi pelayanan pemeriksaan kehamilan, persalinan serta pemeriksaan ibu dan anak yang berada di bawah pengawasan bidan senior.
10. *The High Education consists of the education level after the secondary education that consists of diplomas, bachelor, master, specialist, and doctoral degrees that are held by the college. The colleges can be academy, polytechnic, high school, institute, or university.*
  11. *Hospital is a place for health check, usually controlled/supervised by doctors/medical personnel to serve the ill patients to get outpatient or inpatient treatment services.*
  12. *Maternity Hospital is a specialized hospital for childbirth, has specialist inspection service to pregnancy, childbirth, hospitalization and outpatient for mothers and children that is under the supervision of an obstetrician.*
  13. *Maternity House is health care facility with a license as a maternity house, equipped with prenatal care, childbirth and examination of mothers and children which is under the supervision of a senior midwife.*



14. Poliklinik adalah sarana kesehatan untuk pelayanan berobat jalan, biasanya berada di bawah pengawasan dokter/tenaga medis.
15. Puskesmas (Pusat Kesehatan Masyarakat) adalah unit pelaksana teknis dinas kesehatan Kecamatan yang mempunyai fungsi utama sebagai penyelenggara pelayanan kesehatan tingkat pertama. Wilayah kerja puskesmas maksimal adalah satu kecamatan dan untuk dapat menjangkau wilayah kerjanya, puskesmas mempunyai jaringan pelayanan yang meliputi unit Puskesmas Pembantu (Pustu), unit Puskesmas Keliling (Puskel), dan unit bidan desa/komunitas (Peraturan Menteri Kesehatan RI No. 75 Tahun 2015 Tentang Pusat Kesehatan Masyarakat).
16. Apotek adalah suatu tempat tertentu yang digunakan untuk melakukan pekerjaan kefarmasian, dan penyaluran/ penjualan obat atau bahan farmasi dan perbekalan kesehatan lainnya kepada masyarakat yang dikelola oleh tenaga apoteker (Peraturan Menteri Kesehatan RI No. 1332 Tahun 2002 Tentang Perubahan Atas Peraturan Menteri Kesehatan RI No. 922/MENKES/PER/X/1993 Tentang Ketentuan dan Tata Cara Pemberian Izin Apotek).
14. *Polyclinic is a health facility in which to get outpatient services, usually under the control of doctor/medical personnel.*
15. *Public Health Center is technical implementation unit of regency health department that have the primary function as a first-level health care providers. The working area standard of public health center is one district and to reach their working areas, public health centers have a service network covering subsidiary of public health center, mobile public health center units, and midwife units (Regulation of the Minister of Health of Indonesia Number 75 Year 2015 about Public Health Center).*
16. *Pharmacy is a specific place that is used for pharmaceutical jobs, and distribution/sale of drugs/ pharmaceuticals and other medical supplies to people that are administered by trained pharmacist (Regulation of the Minister of Health of Indonesia Number 1332 Year 2002 about the Changes of Regulation of the Minister of Health of Indonesia Number 922/MENKES/PER/X/1993 about Pro-vision and Procedures for Administration of Licensed Pharmacies).*

- |  |  |
|--|--|
| <p>17. Bencana Alam adalah peristiwa atau serangkaian peristiwa yang mengancam dan mengganggu kehidupan/penghidupan masyarakat yang disebabkan oleh faktor alam antara lain berupa gempa bumi, tsunami, gunung meletus, banjir, kekeringan, angin topan, dan tanah longsor sehingga mengakibatkan kerugian materi maupun non-materi.</p> | <p>17. <i>The case was not the responsibility of police office; The suspect died; The case was out of date. Natural Disaster is an event or series of events that threaten and disrupt the lives and livelihoods caused by natural factors such as: earthquake, tsunami, volcanic eruption, flood, flash flood, drought, typhoon/cyclone, and landslide so it can lead to result in loss of material and non-material.</i></p> |
| <p>18. Korban meninggal adalah orang yang dilaporkan tewas atau meninggal dunia akibat bencana.</p>  | <p>18. <i>Fatality is a person reported killed or death in the wake of a disaster.</i></p>   |
| <p>19. Korban hilang adalah orang yang dilaporkan hilang atau tidak ditemukan atau tidak diketahui keberadaannya setelah terjadi bencana.</p>  | <p>19. <i>Missing person is a person reported missing or who cannot be located or who cannot be accounted for in the wake of a disaster.</i></p>   |
| <p>20. Korban luka/sakit adalah orang yang mengalami luka-luka atau sakit, dalam keadaan luka ringan, luka sedang maupun luka parah/berat, baik yang berobat jalan maupun rawat inap.</p>  | <p>20. <i>Casualty is a person suffering injury or illness, in a state of light injury, moderate injury, or heavy injury, which in undergoing treatment as either an outpatient or inpatient.</i></p>  |
| <p>21. Rusak Berat adalah kriteria kerusakan yang mengakibatkan bangunan roboh atau sebagian besar komponen struktur rusak.</p>  | <p>21. <i>Severely damaged is the criteria of damage that resulted most buildings collapsed or damaged its structural components.</i></p>  |
| <p>22. Rusak sedang adalah kriteria kerusakan yang mengakibatkan sebagian kecil komponen penunjang rusak namun</p>   | <p>22. <i>Damaged is the criteria of damage that resulted defective fraction of structural components and supporting components damaged,</i></p>   |

- bangunan masih tetap berdiri. *but the building still stands.*
23. Rusak ringan adalah kriteria kerusakan yang mengakibatkan sebagian komponen struktur retak (struktur masih bisa digunakan) dan bangunan masih tetap berdiri. *23. Lightly damaged is the criteria of damage that resulted partially cracked structural components, but the structure still can be used and the building still stands.*
  24. Untuk mengukur kemiskinan, BPS menggunakan konsep kemampuan memenuhi kebutuhan dasar (basic needs approach). Dengan pendekatan ini, kemiskinan dipandang sebagai ketidakmampuan dari sisi ekonomi untuk memenuhi kebutuhan dasar makanan dan bukan makanan yang diukur dari sisi pengeluaran. Metode yang digunakan adalah menghitung Garis Kemiskinan (GK), yang terdiri dari dua komponen yaitu Garis Kemiskinan Makanan (GKM) dan Garis Kemiskinan Non-Makanan (GKNM). Penghitungan Garis Kemiskinan dilakukan secara terpisah untuk daerah perkotaan dan perdesaan. *24. To measure poverty, BPS-Statistics Indonesia has used the concept of basic needs approach. Therefore, poverty is viewed as economic inability to fulfill food and non-food basic needs which are measured by consumption/expenditure. The method used is calculating poverty line, which consists of two components that are Food Poverty Line (FPL) and Non-Food Poverty Line (NFPL). The poverty line was calculated separately for urban and rural areas.*
  25. Penduduk miskin adalah penduduk yang memiliki rata-rata pengeluaran per kapita per bulan di bawah Garis Kemiskinan. *25. A person whose expenditure per capita per month is below the poverty line is considered to be poor.*
  26. Garis Kemiskinan Makanan (GKM) merupakan nilai pengeluaran kebutuhan minimum makanan yang disetarakan dengan 2.100 kkalori per kapita per hari. Garis Kemiskinan Non-Makanan *26. The Food Poverty Line refers to the daily minimum requirement of 2,100 kcal per capita per day. The Non-Food Poverty Line refers to the minimum requirement for household necessities for*

(GKNM) adalah kebutuhan minimum untuk perumahan, sandang, pendidikan, kesehatan, dan kebutuhan dasar lainnya.

*clothing, education, health, and other basic individual needs.*

**Ukuran Kemiskinan**

**Poverty Measures**

- 27. Head Count Index (HCI-P<sub>0</sub>) adalah persentase penduduk miskin yang berada di bawah Garis Kemiskinan (GK).
- 28. Indeks Kedalaman Kemiskinan (PovertyGapIndex-P1) merupakan ukuran rata-rata kesenjangan pengeluaran masing-masing penduduk miskin terhadap garis kemiskinan. Semakin tinggi nilai indeks, semakin jauh rata-rata pengeluaran penduduk dari garis kemiskinan.
- 29. Indeks Keparahan Kemiskinan (Poverty Severity Index-P2) memberikan gambaran mengenai penyebaran pengeluaran di antara penduduk miskin. Semakin tinggi nilai indeks, semakin tinggi ketimpangan pengeluaran di antara penduduk miskin.
- 30. Foster-Greer-Thorbecke (1984) merumuskan suatu ukuran yang digunakan untuk mengukur tingkat kemiskinan sebagai berikut:

- 27. *Head Count Index (HCI-P<sub>0</sub>) simply measures the percentage of the population that is counted as poor, often denoted by P<sub>0</sub>.*
- 28. *Poverty Gap Index-P1 measures the extent to which individuals fall below the poverty line (the poverty gaps) as a proportion of the poverty line. Higher value of the index shows that the gap between average expenditure of the poor and the poverty line is wider.*
- 29. *Poverty Severity Index-P2 describes inequality among the poor. This is simply a weighted sum of poverty gaps (as a proportion of the poverty line), where the weights are the proportionate poverty gaps themselves. Hence, by squaring the poverty gap index, the measure implicitly puts more weight on observations that fall well below the poverty line. Higher value of the index shows that inequality among the poor is higher.*
- 30. *Foster-Greer-Thorbecke (1984) developed poverty measures that may be written as:*

$$P_a = 1/n \sum_{i=1}^q [(z-y_i)/z]^a$$

$$P_a = \frac{1}{n} \sum_{i=1}^q [(z - y_i)/z]^a$$

dimana : a = 0, 1, 2

z = Garis kemiskinan  
 y<sub>i</sub> = Rata-rata pengeluaran perkapita sebulan penduduk yang berada di bawah garis kemiskinan (i=1,2,...,q), y<sub>i</sub> < z  
 q = Jumlah penduduk yang berada di bawah garis kemiskinan  
 n = Jumlah penduduk

where :  
 a = 0, 1, 2  
 z = the poverty line  
 y<sub>i</sub> = Average expenditure per capita per month of the poor (i=1,2,...,q), y<sub>i</sub> < z  
 q = the number of poor  
 n = the total population

31. Jika a=0, diperoleh Head Count Index (P<sub>0</sub>), jika a=1 diperoleh indeks kedalaman kemiskinan (Poverty Gap Index-P<sub>1</sub>) dan jika a=2 disebut indeks keparahan kemiskinan (Poverty Severity Index-P<sub>2</sub>).

31. If a=0 is obtained Head Count Index (P<sub>0</sub>), if a=1 is obtained Poverty Gap Index-P<sub>1</sub>, and if a=2 is obtained Poverty Severity Index-P<sub>2</sub>.

**ULASAN****DESCRIPTION****Pendidikan**

Dalam bidang pendidikan, variabel-variabel seperti jumlah gedung sekolah, jumlah murid dan jumlah guru sering kali ditampilkan untuk menggambarkan situasi pendidikan. Misalnya dua variabel terakhir di atas dapat digunakan untuk menghitung rasio murid-guru.

Pada tahun ajaran 2019/2020, Kabupaten Ogan Komering Ilir memiliki gedung sekolah sebanyak 834 sekolah yang terdiri atas 467 Sekolah Dasar (SD), 61 Madrasah Ibtidaiyah (MI), 135 Sekolah Menengah Pertama (SMP), 68 Madrasah Tsanawiyah (MTs), 45 Sekolah Menengah Atas (SMA), 27 Sekolah Menengah Kejuruan (SMK) dan 31 Madrasah Aliyah (MA).

**Kesehatan**

Fasilitas kesehatan seperti rumah sakit, puskesmas dan puskesmas pembantu adalah sebagian dari variabel-variabel yang dapat menunjukkan pencapaian pembangunan kesehatan di wilayah Kabupaten Ogan Komering Ilir. Pada tahun 2019, jumlah rumah sakit masih minim, namun fasilitas kesehatan lainnya sudah tersebar di seluruh kecamatan seperti puskesmas sebanyak 33 unit dan puskesmas pembantu sebanyak 94 unit.

Di bidang Keluarga Berencana pada tahun 2019 ini jumlah peserta KB aktif sebesar 148.398 di mana sebagian besar peserta KB aktif menggunakan

**Education**

*In education, variables such as number of school buildings, number of pupils, and number of teachers are shown to analyse situation of education. For example, the last two variables can be calculated to obtain student-teacher ratio.*

*In academic year 2019/2020, Ogan Komering Ilir Regency had 834 school buildings consisting of 467 elementary schools (SD), 61 Madrasah Ibtidaiyah (MI), 135 junior high schools (SMP), 68 Madrasah Tsanawiyah (MTs), 45 senior high schools (SMA), 27 vocational high school and 31 Madrasah Aliyah (MA)*

**Health**

*Public facilities such as hospitals, public health centre, and subsidiary public health centres are some of those variables that reflect the attainment of health development in a region such as Ogan Komering Ilir Regency. In 2019, the number of hospitals was minimal, but the other facilities was located in all over subdistrict in Ogan Komering Ilir Regency, such as public health centres about 33 units and subsidiary of public health center about 94 units.*

*In the field of family planing, participants reached 148.398 participants. Among those participants, injection was the most used method for contraception which reached 49,89*

metode kontrasepsi suntikan yang mencapai 49,89 persen atau sebesar 74.041 peserta.

### **Agama**

Jumlah agama yang ada di Kabupaten Ogan Komering Ilir meliputi 5 agama yaitu Islam, Katholik, Kristen, Budha dan Hindu. Di antara kelima agama tersebut, Islam mempunyai jumlah pemeluk terbanyak. Pada tahun 2019 tempat ibadah didominasi oleh tempat peribadatan Islam dengan jumlah masjid dan mushola sebesar 2.032.

*percent or 74.041 participants.*

### **Religion**

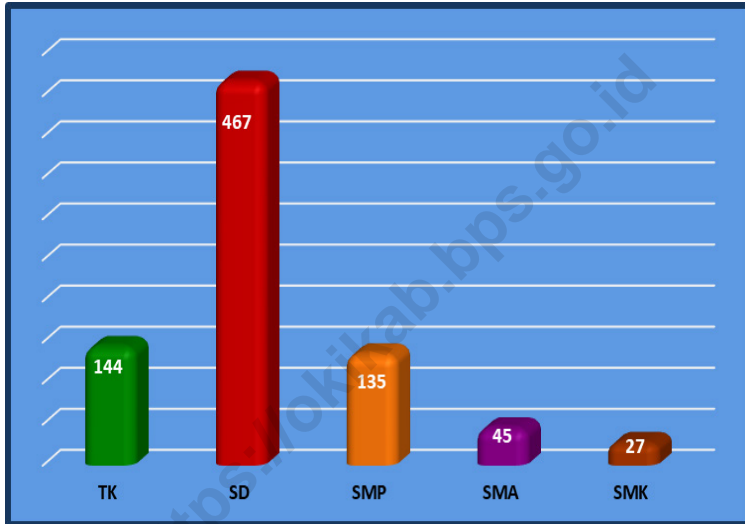
*There are five religions in Ogan Komering Ilir Regency. They are Islam, Catholic, Christian, Buddhism, and Hindu. Amongst those, Islam had the highest number of followers. In 2018, the worship facilities is dominated by Islam with the number of mosque and mushola were 2.032.*

<https://lokikab.bps.go.id>

**Gambar** 4.1  
**Figures**

**Jumlah Sekolah di Bawah Kementerian Pendidikan dan Kebudayaan di Kabupaten Ogan Komering Ilir, 2019/2020**

*Number of Schools Under The Ministry of Education and Culture in Ogan Komering Ilir Regency, 2019/2020*

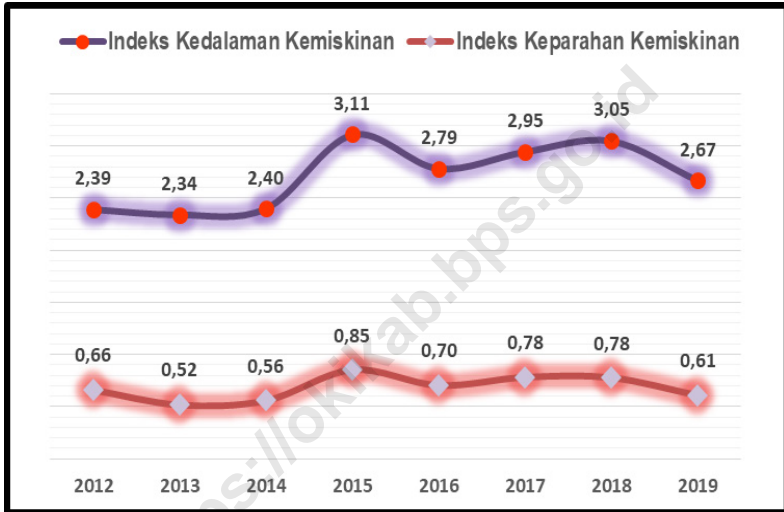


Catatan/Note: <sup>1</sup> Jumlah guru termasuk kepala sekolah dan guru/The total of teachers including headmaster and teacher

Sumber/Source: Kementerian Pendidikan dan Kebudayaan, Data Semester Ganjil/Ministry of Educations and Culture, Odd Semester Data



**Gambar 4.2** Indeks Kedalaman Kemiskinan dan Indeks Keparahan Kemiskinan di Kabupaten Ogan Komering Ilir, 2012–2019  
**Figures 4.2** Poverty Gap Index and Poverty Severity Index in Ogan Komering Ilir Regency, 2012–2019



Sumber/Source: .BPS, Survei Sosial Ekonomi Nasional Maret/BPS-Statistics Indonesia, March National Socioeconomic Survey

#### 4.1 PENDIDIKAN EDUCATION

**Tabel** 4.1.1 **Jumlah Sekolah, Guru, dan Murid Taman Kanak-Kanak (TK) di Bawah Kementerian Pendidikan dan Kebudayaan Menurut Kecamatan di Kabupaten Ogan Komering Ilir, 2019/2020**  
*Number of Schools, Teachers, and Pupils in Kindergarten Under The Ministry of Education and Culture by Subdistrict in Ogan Komering Ilir Regency, 2019/2020*

Kecamatan Subdistrict	Sekolah/Schools		
	Negeri/Public	Swasta/Private	Jumlah/Total
(1)	(2)	(3)	(4)
Lempuing	8	17	19
Lempuing Jaya	1	14	15
Mesuji	-	11	11
Sungai Menang	-	8	8
Mesuji Makmur	-	18	18
Mesuji Raya	1	17	18
Tulung Selapan	-	2	2
Cengal	-	2	2
Pedamaran	1	4	5
Pedamaran Timur	-	8	8
Tanjung Lubuk	-	3	3
Teluk Gelam	-	4	4
Kota Kayu Agung	1	12	13
Sirah Pulau Padang	1	3	4
Jejawi	1	-	1
Pampangan	-	1	1
Pangkalan Lapam	-	1	1
Air Sugihan	-	11	11
<b>Ogan Komering Ilir</b>	<b>8</b>	<b>136</b>	<b>144</b>

Lanjutan Tabel/*Continued Table 4.1.1*

Kecamatan Subdistrict	Guru <sup>1</sup> /Teachers <sup>1</sup>		
	Negeri/Public	Swasta/Private	Jumlah/Total
(1)	(5)	(6)	(7)
Lempuing	13	70	83
Lempuing Jaya	8	45	53
Mesuji	-	44	44
Sungai Menang	-	30	30
Mesuji Makmur	-	69	69
Mesuji Raya	2	63	65
Tulung Selapan	-	7	7
Cengal	-	9	9
Pedamaran	10	10	20
Pedamaran Timur	-	25	25
Tanjung Lubuk	-	16	16
Teluk Gelam	-	17	17
Kota Kayu Agung	23	97	120
Sirah Pulau Padang	4	15	19
Jejawi	1	-	1
Pampangan	-	6	6
Pangkalan Lapam	-	4	4
Air Sugihan	-	28	28
<b>Ogan Komering Ilir</b>	<b>61</b>	<b>555</b>	<b>616</b>

Lanjutan Tabel/*Continued Table* 4.1.1

Kecamatan <i>Subdistrict</i>	Murid/ <i>Pupils</i>		
	Negeri/ <i>Public</i>	Swasta/ <i>Private</i>	Jumlah/ <i>Total</i>
(1)	(8)	(9)	(10)
Lempuing	109	619	728
Lempuing Jaya	41	447	488
Mesuji	-	393	393
Sungai Menang	-	375	375
Mesuji Makmur	-	763	763
Mesuji Raya	10	758	768
Tulung Selapan	-	112	112
Cengal	-	100	100
Pedamaran	31	82	113
Pedamaran Timur	-	302	302
Tanjung Lubuk	-	129	129
Teluk Gelam	-	132	132
Kota Kayu Agung	123	888	1 011
Sirah Pulau Padang	24	110	134
Jejawi	49	-	49
Pampangan	-	75	75
Pangkalan Lapam	-	58	58
Air Sugihan	-	327	327
<b>Ogan Komering Ilir</b>	<b>387</b>	<b>5 670</b>	<b>6 057</b>

Catatan/*Note*: <sup>1</sup> Jumlah guru termasuk kepala sekolah dan guru/*The total of teachers including headmaster and teacher*

Sumber/*Source*: Kementerian Pendidikan dan Kebudayaan, Data Semester Ganji/*Ministry of Educations and Culture, Odd Semester Data*

**Tabel**  
**Table** 4.1.2

**Jumlah Sekolah, Guru, dan Murid Raudatul Athfal (RA) di Bawah Kementerian Agama Menurut Kecamatan di Kabupaten Ogan Komering Ilir, 2018/2019 dan 2019/2020**

**Number of Schools, Teachers, and Pupils in Raudatul Athfal (RA) Under The Ministry of Religious Affairs by Subdistrict in Ogan Komering Ilir Regency, 2018/2019 dan 2019/2020**

Kecamatan Subdistrict	Sekolah/Schools		Guru/Teachers		Murid/Pupils	
	2018/2019	2019/2020	2018/2019	2019/2020	2018/2019	2019/2020
(1)	(2)	(3)	(4)	(5)	(6)	(7)
Lempuing	...	11	...	57	...	472
Lempuing Jaya	...	6	...	25	...	333
Mesuji	...	1	...	2	...	-
Sungai Menang	...	2	...	23	...	291
Mesuji Makmur	...	-	...	-	...	-
Mesuji Raya	...	2	...	13	...	108
Tulung Selapan	...	-	...	-	...	-
Cengal	...	-	...	-	...	-
Pedamaran	...	2	...	10	...	50
Pedamaran Timur	...	-	...	-	...	-
Tanjung Lubuk	...	-	...	-	...	-
Teluk Gelam	...	-	...	-	...	-
Kota Kayu Agung	...	1	...	2	...	10
Sirah Pulau Padang	...	-	...	-	...	-
Jejawi	...	1	...	2	...	16
Pampangan	...	1	...	2	...	17
Pangkalan Lapam	...	-	...	-	...	-
Air Sugihan	...	-	...	-	...	-
<b>Ogan Komering Ilir</b>	<b>26</b>	<b>27</b>	<b>121</b>	<b>136</b>	<b>1 277</b>	<b>1 297</b>

Sumber/Source: Kementerian Agama, Data Semester Ganjil/Ministry of Religious Affairs, Odd Semester Data

**Tabel**  
**Table** 4.1.3

**Jumlah Sekolah, Guru, dan Murid Sekolah Dasar (SD)  
di Bawah Kementerian Pendidikan dan Kebudayaan  
Menurut Kecamatan di Kabupaten Ogan Komering Ilir,  
2018/2019 dan 2019/2020**  
*Number of Schools, Teachers, and Pupils in Primary  
Schools Under The Ministry of Education and Culture by  
Subdistrict in Ogan Komering Ilir Regency, 2018/2019 dan  
2019/2020*

Kecamatan Subdistrict	Sekolah/Schools					
	Negeri/Public		Swasta/Private		Jumlah/Total	
	2018/2019	2019/2020	2018/2019	2019/2020	2018/2019	2019/2020
(1)	(2)	(3)	(4)	(5)	(6)	(7)
Lempuing	36	36	3	3	39	39
Lempuing Jaya	23	23	1	1	24	24
Mesuji	24	24	-	-	24	24
Sungai Menang	23	23	-	-	23	23
Mesuji Makmur	37	37	-	-	37	37
Mesuji Raya	24	24	-	-	24	24
Tulung Selapan	30	30	1	1	31	31
Cengal	21	21	-	-	21	21
Pedamaran	21	21	-	-	21	21
Pedamaran Timur	12	12	1	1	13	13
Tanjung Lubuk	29	29	-	-	29	29
Teluk Gelam	18	18	-	-	18	18
Kota Kayu Agung	37	37	2	2	39	39
Sirah Pulau Padang	28	28	-	-	28	28
Jejawi	28	28	-	-	28	28
Pampangan	21	21	1	1	22	22
Pangkalan Lapam	18	18	1	1	19	19
Air Sugihan	26	26	1	1	27	27
<b>Ogan Komering Ilir</b>	<b>456</b>	<b>456</b>	<b>11</b>	<b>11</b>	<b>467</b>	<b>467</b>

Lanjutan Tabel/Continued Table 4.1.3

Kecamatan Subdistrict	Guru <sup>1</sup> /Teachers <sup>1</sup>					
	Negeri/Public		Swasta/Private		Jumlah/Total	
	2018/2019	2019/2020	2018/2019	2019/2020	2018/2019	2019/2020
(1)	(8)	(9)	(10)	(11)	(12)	(13)
Lempuing	351	372	25	25	376	397
Lempuing Jaya	265	287	5	6	270	293
Mesuji	246	254	-	-	246	254
Sungai Menang	255	267	-	-	255	267
Mesuji Makmur	340	363	-	-	340	363
Mesuji Raya	227	242	-	-	227	242
Tulung Selapan	325	343	14	13	339	356
Cengal	236	250	-	-	236	250
Pedamaran	326	332	-	-	326	332
Pedamaran Timur	109	118	4	6	113	124
Tanjung Lubuk	263	283	-	-	263	283
Teluk Gelam	186	196	-	-	186	196
Kota Kayu Agung	472	490	35	47	507	537
Sirah Pulau Padang	394	431	-	-	394	431
Jejawi	394	409	-	-	394	409
Pampangan	303	314	9	10	312	324
Pangkalan Lapam	230	240	7	8	237	248
Air Sugihan	209	230	3	5	212	235
<b>Ogan Komering Ilir</b>	<b>5 131</b>	<b>5 421</b>	<b>102</b>	<b>120</b>	<b>5 233</b>	<b>5 541</b>

Lanjutan Tabel/Continued Table 4.1.3

Kecamatan Subdistrict	Murid/Students					
	Negeri/Public		Swasta/Private		Jumlah/Total	
	2018/2019	2019/2020	2018/2019	2019/2020	2018/2019	2019/2020
(1)	(14)	(15)	(16)	(17)	(18)	(19)
Lempuing	6 963	6 838	371	416	7 334	7 254
Lempuing Jaya	4 731	4 727	70	108	4 801	4 835
Mesuji	5 194	5 178	-	-	5 194	5 178
Sungai Menang	6 303	6 345	-	-	6 303	6 345
Mesuji Makmur	7 341	7 453	-	-	7 341	7 453
Mesuji Raya	4 127	4 139	-	-	4 127	4 139
Tulung Selapan	6 190	6 394	263	248	6 453	6 642
Cengal	5 769	5 782	-	-	5 769	5 782
Pedamaran	5 484	5 455	-	-	5 484	5 455
Pedamaran Timur	2 776	2 803	61	53	2 837	2 856
Tanjung Lubuk	3 420	3 441	-	-	3 420	3 441
Teluk Gelam	2 835	2 817	-	-	2 835	2 817
Kota Kayu Agung	8 556	8 603	686	860	9 242	9 463
Sirah Pulau Padang	4 829	4 826	-	-	4 829	4 826
Jejawi	4 675	4 682	-	-	4 675	4 682
Pampangan	3 341	3 289	89	92	3 430	3 381
Pangkalan Lapam	3 191	3 227	58	68	3 249	3 295
Air Sugihan	4 110	4 114	143	55	4 253	4 169
<b>Ogan Komering Ilir</b>	<b>89 835</b>	<b>90 113</b>	<b>1 741</b>	<b>1 900</b>	<b>91 576</b>	<b>92 013</b>

Catatan/Note: <sup>1</sup> Jumlah guru termasuk kepala sekolah dan guru/The total of teachers including headmaster and teacher

Sumber/Source: Kementerian Pendidikan dan Kebudayaan, Data Semester Ganjil/Ministry of Educations and Culture, Odd Semester Data



**Tabel**  
**Table 4.1.4**

**Jumlah Sekolah, Guru, dan Murid Madrasah Ibtidaiyah (MI) di Bawah Kementerian Agama Menurut Kecamatan Menurut Kecamatan di Kabupaten Ogan Komering Ilir, 2018/2019 dan 2019/2020**  
**Number of Schools, Teachers, and Pupils in Madrasah Ibtidaiyah (MI) Under The Ministry of Religious Affairs by Subdistrict in Ogan Komering Ilir Regency, 2018/2019 dan 2019/2020**

Kecamatan Subdistrict	Sekolah/Schools		Guru/Teachers		Murid/Pupils	
	2018/2019	2019/2020	2018/2019	2019/2020	2018/2019	2019/2020
(1)	(2)	(3)	(4)	(5)	(6)	(7)
Lempuing	...	16	...	149	...	2 201
Lempuing Jaya	...	20	...	173	...	2 659
Mesuji	...	3	...	19	...	277
Sungai Menang	...	-	...	-	...	-
Mesuji Makmur	...	-	...	-	...	-
Mesuji Raya	...	6	...	66	...	649
Tulang Selapan	...	2	...	30	...	645
Cengal	...	4	...	25	...	336
Pedamaran	...	-	...	-	...	-
Pedamaran Timur	...	1	...	4	...	62
Tanjung Lubuk	...	2	...	17	...	287
Teluk Gelam	...	1	...	3	...	79
Kota Kayu Agung	...	1	...	6	...	96
Sirah Pulau Padang	...	-	...	-	...	-
Jejawi	...	1	...	13	...	79
Pampangan	...	1	...	13	...	134
Pangkalan Lapam	...	-	...	-	...	-
Air Sugihan	...	3	...	32	...	311
<b>Ogan Komering Ilir</b>	<b>60</b>	<b>61</b>	<b>579</b>	<b>550</b>	<b>7 836</b>	<b>7 815</b>

Sumber/Source: Kementerian Agama, Data Semester Ganjil/Ministry of Religious Affairs, Odd Semester Data

**Tabel**  
**Table** 4.1.5

**Jumlah Sekolah, Guru, dan Murid Sekolah Menengah Pertama (SMP) di Bawah Kementerian Pendidikan dan Kebudayaan Menurut Kecamatan di Kabupaten Ogan Komering Ilir, 2018/2019 dan 2019/2020**  
**Number of Schools, Teachers, and Pupils in Junior High Schools Under The Ministry of Education and Culture by Subdistrict in Ogan Komering Ilir Regency, 2018/2019 dan 2019/2020**

Kecamatan Subdistrict	Sekolah/Schools					
	Negeri/Public		Swasta/Private		Jumlah/Total	
	2018/2019	2019/2020	2018/2019	2019/2020	2018/2019	2019/2020
(1)	(2)	(3)	(4)	(5)	(6)	(7)
Lempuing	7	8	6	7	7	15
Lempuing Jaya	4	4	7	6	4	10
Mesuji	7	7	3	3	7	10
Sungai Menang	8	8	3	3	8	11
Mesuji Makmur	10	10	1	1	10	11
Mesuji Raya	9	9	1	1	9	10
Tulung Selapan	9	9	-	-	9	9
Cengal	9	9	-	-	9	9
Pedamaran	2	2	4	4	2	6
Pedamaran Timur	5	5	-	-	5	5
Tanjung Lubuk	4	4	-	-	4	4
Teluk Gelam	4	4	-	-	4	4
Kota Kayu Agung	6	6	3	3	6	9
Sirah Pulau Padang	3	3	1	1	3	4
Jejawi	4	4	-	-	4	4
Pampangan	2	2	1	1	2	3
Pangkalan Lepam	5	5	-	-	5	5
Air Sugihan	5	5	1	1	5	6
<b>Ogan Komering Ilir</b>	<b>103</b>	<b>104</b>	<b>31</b>	<b>31</b>	<b>103</b>	<b>135</b>

Lanjutan Tabel/Continued Table 4.1.5

Kecamatan Subdistrict	Guru <sup>1</sup> /Teachers <sup>1</sup>					
	Negeri/Public		Swasta/Private		Jumlah/Total	
	2018/2019	2019/2020	2018/2019	2019/2020	2018/2019	2019/2020
(1)	(8)	(9)	(10)	(11)	(12)	(13)
Lempuing	106	120	34	33	140	153
Lempuing Jaya	85	88	42	43	127	131
Mesuji	78	89	20	28	98	117
Sungai Menang	40	50	17	19	57	69
Mesuji Makmur	121	127	6	6	127	133
Mesuji Raya	113	116	7	8	120	124
Tulung Selapan	97	109	-	-	97	109
Cengal	65	79	-	-	65	79
Pedamaran	88	77	60	58	148	135
Pedamaran Timur	54	55	-	-	54	55
Tanjung Lubuk	92	93	-	-	92	93
Teluk Gelam	99	98	-	-	99	98
Kota Kayu Agung	251	261	29	35	280	296
Sirah Pulau Padang	95	93	10	-	105	93
Jejawi	123	130	-	-	123	130
Pampangan	61	63	11	11	72	74
Pangkalan Lapam	88	85	-	-	88	85
Air Sugihan	76	82	10	16	86	98
<b>Ogan Komering Ilir</b>	<b>1 732</b>	<b>1 815</b>	<b>246</b>	<b>257</b>	<b>1 978</b>	<b>2 072</b>

Lanjutan Tabel/*Continued Table 4.1.5*

Kecamatan Subdistrict	Murid/Students					
	Negeri/Public		Swasta/Private		Jumlah/Total	
	2018/2019	2019/2020	2018/2019	2019/2020	2018/2019	2019/2020
(1)	(14)	(15)	(16)	(17)	(18)	(19)
Lempuing	1 503	1 582	633	742	2 136	2 324
Lempuing Jaya	1 418	1 424	738	870	2 156	2 294
Mesuji	1 208	1 212	235	289	1 443	1 501
Sungai Menang	876	904	390	352	1 266	1 256
Mesuji Makmur	1 669	1 678	100	92	1 769	1 770
Mesuji Raya	1 417	1 446	91	85	1 508	1 531
Tulung Selapan	1 407	1 379	-	-	1 407	1 379
Cengal	1 352	1 329	-	-	1 352	1 329
Pedamaran	1 153	1 174	972	1 041	2 125	2 215
Pedamaran Timur	858	867	-	-	858	867
Tanjung Lubuk	1 115	1 119	-	-	1 115	1 119
Teluk Gelam	1 096	1 145	-	-	1 096	1 145
Kota Kayu Agung	3 934	4 054	414	455	4 348	4 509
Sirah Pulau Padang	1 411	1 471	14	-	1 425	1 471
Jejawi	1 530	1 522	-	-	1 530	1 522
Pampangan	1 072	986	68	51	1 140	1 037
Pangkalan Lapam	725	763	-	-	725	763
Air Sugihan	1 449	1 411	57	45	1 506	1 456
<b>Ogan Komering Ilir</b>	<b>25 193</b>	<b>25 466</b>	<b>3 712</b>	<b>4 022</b>	<b>28 905</b>	<b>29 488</b>

Catatan/Note: <sup>1</sup> Jumlah guru termasuk kepala sekolah dan guru/*The total of teachers including headmaster and teacher*

Sumber/Source: Kementerian Pendidikan dan Kebudayaan, Data Semester Ganji/*Ministry of Educations and Culture, Odd Semester Data*

**Tabel**  
**Table** 4.1.6

**Jumlah Sekolah, Guru, dan Murid Madrasah Tsanawiyah (MTs) di Bawah Kementerian Agama Menurut Kecamatan di Kabupaten Ogan Komering Ilir, 2018/2019 dan 2019/2020**

**Number of Schools, Teachers, and Pupils in Madrasah Tsanawiyah (MTs) Under The Ministry of Religious Affairs by Subdistrict in Ogan Komering Ilir Regency, 2018/2019 dan 2019/2020**

Kecamatan Subdistrict	Sekolah/Schools		Guru/Teachers		Murid/Pupils	
	2018/2019	2019/2020	2018/2019	2019/2020	2018/2019	2019/2020
(1)	(2)	(3)	(4)	(5)	(6)	(7)
Lempuing	...	12	...	146	...	1 649
Lempuing Jaya	...	12	...	119	...	1 289
Mesuji	...	4	...	40	...	292
Sungai Menang	...	1	...	15	...	82
Mesuji Makmur	...	3	...	33	...	614
Mesuji Raya	...	4	...	39	...	296
Tulang Selapan	...	4	...	71	...	917
Cengal	...	2	...	20	...	196
Pedamaran	...	2	...	6	...	117
Pedamaran Timur	...	3	...	27	...	256
Tanjung Lubuk	...	5	...	96	...	642
Teluk Gelam	...	2	...	27	...	264
Kota Kayu Agung	...	4	...	59	...	386
Sirah Pulau Padang	...	-	...	-	...	-
Jejawi	...	2	...	21	...	146
Pampangan	...	3	...	74	...	646
Pangkalan Lapam	...	4	...	61	...	482
Air Sugihan	...	1	...	21	...	89
<b>Ogan Komering Ilir</b>	<b>67</b>	<b>68</b>	<b>885</b>	<b>875</b>	<b>9 076</b>	<b>8 363</b>

Sumber/Source: Kementerian Agama, Data Semester Ganjil/Ministry of Religious Affairs, Odd Semester Data

**Tabel**  
**Table** 4.1.7

**Jumlah Sekolah, Guru, dan Murid Sekolah Menengah Atas (SMA) di Bawah Kementerian Pendidikan dan Kebudayaan Menurut Kecamatan di Kabupaten Ogan Komering Ilir, 2018/2019 dan 2019/2020**  
**Number of Schools, Teachers, and Pupils in Senior High Schools Under The Ministry of Education and Culture by Subdistrict in Ogan Komering Ilir Regency, 2018/2019 dan 2019/2020**

Kecamatan Subdistrict	Sekolah/Schools					
	Negeri/Public		Swasta/Private		Jumlah/Total	
	2018/2019	2019/2020	2018/2019	2019/2020	2018/2019	2019/2020
(1)	(2)	(3)	(4)	(5)	(6)	(7)
Lempuing	1	1	2	2	3	3
Lempuing Jaya	1	1	2	2	3	3
Mesuji	2	2	1	1	3	3
Sungai Menang	1	1	1	1	2	2
Mesuji Makmur	2	2	-	-	2	2
Mesuji Raya	3	3	1	1	4	4
Tulang Selapan	1	1	1	1	2	2
Cengal	1	1	-	-	1	1
Pedamaran	1	1	2	2	3	3
Pedamaran Timur	1	1	-	-	1	1
Tanjung Lubuk	1	1	1	1	2	2
Teluk Gelam	1	1	-	-	1	1
Kota Kayu Agung	4	4	5	5	9	9
Sirah Pulau Padang	1	1	1	1	2	2
Jejaw	1	1	1	1	2	2
Pampangan	1	1	1	1	2	2
Pangkalan Lepam	1	1	-	-	1	1
Air Sugihan	2	2	-	-	2	2
<b>Ogan Komering Ilir</b>	<b>26</b>	<b>26</b>	<b>19</b>	<b>19</b>	<b>45</b>	<b>45</b>

Lanjutan Tabel/Continued Table 4.1.7

Kecamatan Subdistrict	Guru <sup>1</sup> /Teachers <sup>1</sup>					
	Negeri/Public		Swasta/Private		Jumlah/Total	
	2018/2019	2019/2020	2018/2019	2019/2020	2018/2019	2019/2020
(1)	(8)	(9)	(10)	(11)	(12)	(13)
Lempuing	32	32	10	8	42	40
Lempuing Jaya	38	34	12	12	50	46
Mesuji	26	28	9	10	35	38
Sungai Menang	12	12	12	12	24	24
Mesuji Makmur	37	40	-	-	37	40
Mesuji Raya	34	36	5	5	39	41
Tulung Selapan	39	41	7	9	46	50
Cengal	22	25	-	-	22	25
Pedamaran	39	39	31	27	70	66
Pedamaran Timur	17	15	-	-	17	15
Tanjung Lubuk	38	36	7	7	45	43
Teluk Gelam	40	36	-	-	40	36
Kota Kayu Agung	178	177	31	27	209	204
Sirah Pulau Padang	51	53	17	18	68	71
Jejawi	42	42	5	5	47	47
Pampangan	44	44	3	3	47	47
Pangkalan Lepam	41	43	-	-	41	43
Air Sugihan	50	51	-	-	50	51
<b>Ogan Komering Ilir</b>	<b>780</b>	<b>784</b>	<b>149</b>	<b>143</b>	<b>929</b>	<b>927</b>

Lanjutan Tabel/*Continued Table 4.1.7*

Kecamatan Subdistrict	Murid/Students					
	Negeri/Public		Swasta/Private		Jumlah/Total	
	2018/2019	2019/2020	2018/2019	2019/2020	2018/2019	2019/2020
(1)	(14)	(15)	(16)	(17)	(18)	(19)
Lempuing	501	490	106	127	607	617
Lempuing Jaya	586	536	264	244	850	780
Mesuji	224	217	67	75	291	292
Sungai Menang	93	129	143	137	236	266
Mesuji Makmur	453	488	-	-	453	488
Mesuji Raya	503	502	41	40	544	542
Tulang Selapan	617	636	189	210	806	846
Cengal	436	485	-	-	436	485
Pedamaran	605	622	647	686	1 252	1 308
Pedamaran Timur	213	208	-	-	213	208
Tanjung Lubuk	681	692	166	174	847	866
Teluk Gelam	678	640	-	-	678	640
Kota Kayu Agung	2 657	2 635	194	197	2 851	2 832
Sirah Pulau Padang	625	662	245	263	870	925
Jejawi	676	728	51	51	727	779
Pampangan	669	655	6	38	675	693
Pangkalan Lapam	843	894	-	-	843	894
Air Sugihan	898	943	-	-	898	943
<b>Ogan Komering Ilir</b>	<b>11 958</b>	<b>12 162</b>	<b>2 119</b>	<b>2 242</b>	<b>14 077</b>	<b>14 404</b>

Catatan/Note: <sup>1</sup> Jumlah guru termasuk kepala sekolah dan guru/*The total of teachers including headmaster and teacher*

Sumber/Source: Kementerian Pendidikan dan Kebudayaan, Data Semester Ganjil/*Ministry of Educations and Culture, Odd Semester Data*



**Tabel**  
**Table 4.1.8**

**Jumlah Sekolah, Guru, dan Murid Sekolah Menengah Kejuruan (SMK) di Bawah Kementerian Pendidikan dan Kebudayaan Menurut Kecamatan di Kabupaten Ogan Komering Ilir, 2018/2019 dan 2019/2020**  
**Number of Schools, Teachers, and Pupils in Vocational High Schools Under The Ministry of Education and Culture by Subdistrict in Ogan Komering Ilir Regency, 2018/2019 dan 2019/2020**

Kecamatan Subdistrict	Sekolah/Schools					
	Negeri/Public		Swasta/Private		Jumlah/Total	
	2018/2019	2019/2020	2018/2019	2019/2020	2018/2019	2019/2020
(1)	(2)	(3)	(4)	(5)	(6)	(7)
Lempuing	1	1	7	6	8	7
Lempuing Jaya	1	1	3	3	4	4
Mesuji	1	1	2	2	3	3
Sungai Menang	1	1	-	-	1	1
Mesuji Makmur	1	1	-	-	1	1
Mesuji Raya	1	1	-	-	1	1
Tulang Selapan	1	1	-	-	1	1
Cengal	-	-	-	-	-	-
Pedamaran	-	-	-	-	-	-
Pedamaran Timur	1	1	-	-	1	1
Tanjung Lubuk	1	1	-	-	1	1
Teluk Gelam	-	-	-	1	-	1
Kota Kayu Agung	3	3	2	2	5	5
Sirah Pulau Padang	-	-	-	-	-	-
Jejawi	1	1	-	-	1	1
Pampangan	-	-	-	-	-	-
Pangkalan Lapam	-	-	-	-	-	-
Air Sugihan	-	-	-	-	-	-
<b>Ogan Komering Ilir</b>	<b>13</b>	<b>13</b>	<b>14</b>	<b>14</b>	<b>27</b>	<b>27</b>

Lanjutan Tabel/*Continued Table 4.1.8*

Kecamatan Subdistrict	Guru <sup>1</sup> /Teachers <sup>1</sup>					
	Negeri/Public		Swasta/Private		Jumlah/Total	
	2018/2019	2019/2020	2018/2019	2019/2020	2018/2019	2019/2020
(1)	(8)	(9)	(10)	(11)	(12)	(13)
Lempuing	30	33	52	70	82	103
Lempuing Jaya	55	53	21	18	76	71
Mesuji	16	17	25	26	41	43
Sungai Menang	5	5	-	-	5	5
Mesuji Makmur	11	12	-	-	11	12
Mesuji Raya	32	28	-	-	32	28
Tulung Selapan	33	39	-	-	33	39
Cengal	-	-	-	-	-	-
Pedamaran	-	-	-	-	-	-
Pedamaran Timur	11	12	-	-	11	12
Tanjung Lubuk	34	42	-	-	34	42
Teluk Gelam	-	-	-	-	-	-
Kota Kayu Agung	172	175	12	13	184	188
Sirah Pulau Padang	-	-	-	-	-	-
Jejawi	52	50	-	-	52	50
Pampangan	-	-	-	-	-	-
Pangkalan Lapam	-	-	-	-	-	-
Air Sugihan	-	-	-	-	-	-
<b>Ogan Komering Ilir</b>	<b>451</b>	<b>466</b>	<b>110</b>	<b>127</b>	<b>561</b>	<b>593</b>

Lanjutan Tabel/Continued Table 4.1.8

Kecamatan Subdistrict	Murid/Students					
	Negeri/Public		Swasta/Private		Jumlah/Total	
	2018/2019	2019/2020	2018/2019	2019/2020	2018/2019	2019/2020
(1)	(14)	(15)	(16)	(17)	(18)	(19)
Lempuing	488	461	717	765	1 205	1 226
Lempuing Jaya	1 011	1 029	342	386	1 353	1 415
Mesuji	278	283	214	231	492	514
Sungai Menang	72	74	-	-	72	74
Mesuji Makmur	295	319	-	-	295	319
Mesuji Raya	506	593	-	-	506	593
Tulang Selapan	628	771	-	-	628	771
Cengal	-	-	-	-	-	-
Pedamaran	-	-	-	-	-	-
Pedamaran Timur	255	273	-	-	255	273
Tanjung Lubuk	619	639	-	-	619	639
Teluk Gelam	-	-	-	-	-	-
Kota Kayu Agung	2 582	2 731	69	68	2 651	2 799
Sirah Pulau Padang	-	-	-	-	-	-
Jejawi	555	537	-	-	555	537
Pampangan	-	-	-	-	-	-
Pangkalan Lapam	-	-	-	-	-	-
Air Sugihan	-	-	-	-	-	-
<b>Ogan Komering Ilir</b>	<b>7 289</b>	<b>7 710</b>	<b>1 342</b>	<b>1 450</b>	<b>8 631</b>	<b>9 160</b>

Catatan/Note: <sup>1</sup> Jumlah guru termasuk kepala sekolah dan guru/The total of teachers including headmaster and teacher

Sumber/Source: Kementerian Pendidikan dan Kebudayaan, Data Semester Ganjil/Ministry of Educations and Culture, Odd Semester Data

**Tabel**  
**Table** 4.1.9

**Jumlah Sekolah, Guru, dan Murid Madrasah Aliyah (MA) di Bawah Kementerian Agama Menurut Kecamatan di Kabupaten Ogan Komering Ilir, 2018/2019 dan 2019/2020**

***Number of Schools, Teachers, and Pupils in Madrasah Aliyah (MA) Under the Ministry of Religious Affairs by Subdistrict in Ogan Komering Ilir Regency, 2018/2019 dan 2019/2020***

Kecamatan Subdistrict	Sekolah/Schools					
	Negeri/Public		Swasta/Private		Jumlah/Total	
	2018/2019	2019/2020	2018/2019	2019/2020	2018/2019	2019/2020
(1)	(2)	(3)	(4)	(5)	(6)	(7)
Lempuing	...	-	...	7	...	7
Lempuing Jaya	...	-	...	8	...	8
Mesuji	...	1	...	-	...	1
Sungai Menang	...	-	...	-	...	-
Mesuji Makmur	...	-	...	2	...	2
Mesuji Raya	...	1	...	1	...	2
Tulung Selapan	...	-	...	1	...	1
Cengal	...	-	...	1	...	1
Pedamaran	...	-	...	2	...	2
Pedamaran Timur	...	-	...	-	...	-
Tanjung Lubuk	...	-	...	-	...	-
Teluk Gelam	...	1	...	2	...	3
Kota Kayu Agung	...	-	...	2	...	2
Sirah Pulau Padang	...	-	...	-	...	-
Jejawi	...	-	...	-	...	-
Pampangan	...	-	...	1	...	1
Pangkalan Lapam	...	-	...	-	...	-
Air Sugihan	...	-	...	1	...	1
<b>Ogan Komering Ilir</b>	<b>3</b>	<b>3</b>	<b>27</b>	<b>28</b>	<b>30</b>	<b>31</b>

Lanjutan Tabel/Continued Table 4.1.9

Kecamatan Subdistrict	Guru <sup>1</sup> /Teachers <sup>1</sup>					
	Negeri/Public		Swasta/Private		Jumlah/Total	
	2018/2019	2019/2020	2018/2019	2019/2020	2018/2019	2019/2020
(1)	(8)	(9)	(10)	(11)	(12)	(13)
Lempuing	...	-	...	106	...	106
Lempuing Jaya	...	-	...	70	...	70
Mesuji	...	34	...	-	...	34
Sungai Menang	...	-	...	-	...	-
Mesuji Makmur	...	-	...	26	...	26
Mesuji Raya	...	20	...	10	...	30
Tulang Selapan	...	-	...	29	...	29
Cengal	...	-	...	16	...	16
Pedamaran	...	-	...	16	...	16
Pedamaran Timur	...	-	...	-	...	-
Tanjung Lubuk	...	-	...	-	...	-
Teluk Gelam	...	32	...	19	...	51
Kota Kayu Agung	...	-	...	24	...	24
Sirah Pulau Padang	...	-	...	-	...	-
Jejawi	...	-	...	-	...	-
Pampangan	...	-	...	27	...	27
Pangkalan Lapam	...	-	...	-	...	-
Air Sugihan	...	-	...	14	...	14
<b>Ogan Komering Ilir</b>	<b>86</b>	<b>86</b>	<b>365</b>	<b>357</b>	<b>451</b>	<b>443</b>

Lanjutan Tabel/Continued Table 4.1.9

Kecamatan Subdistrict	Murid/Students					
	Negeri/Public		Swasta/Private		Jumlah/Total	
	2018/2019	2019/2020	2018/2019	2019/2020	2018/2019	2019/2020
(1)	(14)	(15)	(16)	(17)	(18)	(19)
Lempuing	...	-	...	1 099	...	1 099
Lempuing Jaya	...	-	...	663	...	663
Mesuji	...	318	...	-	...	318
Sungai Menang	...	-	...	-	...	-
Mesuji Makmur	...	-	...	248	...	248
Mesuji Raya	...	136	...	38	...	174
Tulang Selapan	...	-	...	68	...	68
Cengal	...	-	...	84	...	84
Pedamaran	...	-	...	32	...	32
Pedamaran Timur	...	-	...	-	...	-
Tanjung Lubuk	...	-	...	-	...	-
Teluk Gelam	...	262	...	173	...	435
Kota Kayu Agung	...	-	...	106	...	106
Sirah Pulau Padang	...	-	...	-	...	-
Jejawi	...	-	...	-	...	-
Pampangan	...	-	...	178	...	178
Pangkalan Lapam	...	-	...	-	...	-
Air Sugihan	...	-	...	112	...	112
<b>Ogan Komering Ilir</b>	<b>705</b>	<b>716</b>	<b>3 046</b>	<b>2 801</b>	<b>3 751</b>	<b>3 517</b>

Sumber/Source: Kementerian Agama, Data Semester Ganjil/Ministry of Religious Affairs, Odd Semester Data

**Tabel 4.1.10** Jumlah Desa<sup>1</sup>/Kelurahan yang Memiliki Fasilitas Sekolah Menurut Kecamatan dan Tingkat Pendidikan di Kabupaten Ogan Komering Ilir, 2014, 2018 dan 2019  
**Number of Villages<sup>1</sup> Having Educational Facilities by Subdistrict and Educational Level in Ogan Komering Ilir Regency, 2014, 2018 and 2019**

Kecamatan Subdistrict	SD Primary School		
	2014	2018	2019
(1)	(2)	(3)	(4)
Lempuing	19	19	19
Lempuing Jaya	15	15	15
Mesuji	16	17	17
Sungai Menang	18	18	18
Mesuji Makmur	20	19	19
Mesuji Raya	17	17	17
Tulung Selapan	23	23	23
Cengal	16	17	16
Pedamaran	12	11	12
Pedamaran Timur	7	7	7
Tanjung Lubuk	22	21	21
Teluk Gelam	14	14	14
Kota Kayu Agung	25	25	25
Sirah Pulau Padang	17	18	18
Jejawi	19	19	19
Pampangan	19	20	19
Pangkalan Lapam	18	19	18
Air Sugihan	19	19	19
<b>Ogan Komering Ilir</b>	<b>316</b>	<b>318</b>	<b>316</b>

Lanjutan Tabel/*Continued Table* 4.1.10

Kecamatan Subdistrict	SMP Junior High School		
	2014	2018	2019
(1)	(5)	(6)	(7)
Lempuing	15	16	14
Lempuing Jaya	12	10	10
Mesuji	9	11	11
Sungai Menang	12	12	12
Mesuji Makmur	11	10	10
Mesuji Raya	12	12	12
Tulung Selapan	10	14	12
Cengal	9	9	9
Pedamaran	6	5	6
Pedamaran Timur	5	5	5
Tanjung Lubuk	8	8	8
Teluk Gelam	6	6	6
Kota Kayu Agung	8	10	9
Sirah Pulau Padang	3	4	3
Jejawi	6	6	5
Pampangan	4	5	5
Pangkalan Lapam	8	8	9
Air Sugihan	7	7	7
<b>Ogan Komering Ilir</b>	<b>151</b>	<b>158</b>	<b>153</b>



Lanjutan Tabel/*Continued Table* 4.1.10

Kecamatan Subdistrict	SMA Senior High School		
	2014	2018	2019
(1)	(8)	(9)	(10)
Lempuing	11	8	8
Lempuing Jaya	5	4	6
Mesuji	3	4	4
Sungai Menang	3	5	3
Mesuji Makmur	3	3	3
Mesuji Raya	5	6	5
Tulung Selapan	3	3	3
Cengal	2	2	1
Pedamaran	4	2	2
Pedamaran Timur	1	1	2
Tanjung Lubuk	2	2	2
Teluk Gelam	2	2	2
Kota Kayu Agung	5	5	5
Sirah Pulau Padang	5	3	2
Jejawi	2	2	2
Pampangan	1	2	2
Pangkalan Lapam	1	1	1
Air Sugihan	3	3	3
<b>Ogan Komering Ilir</b>	<b>61</b>	<b>58</b>	<b>56</b>

Lanjutan Tabel/*Continued Table* 4.1.10

Kecamatan <i>Subdistrict</i>	SMK <i>Vocational School</i>		
	2014	2018	2019
(1)	(11)	(12)	(13)
Lempuing	4	7	6
Lempuing Jaya	3	4	4
Mesuji	1	4	2
Sungai Menang	-	1	-
Mesuji Makmur	1	1	1
Mesuji Raya	1	1	1
Tulung Selapan	2	1	1
Cengal	-	-	-
Pedamaran	-	-	-
Pedamaran Timur	1	1	1
Tanjung Lubuk	1	1	1
Teluk Gelam	-	-	1
Kota Kayu Agung	3	2	3
Sirah Pulau Padang	-	-	-
Jejawi	1	1	1
Pampangan	-	-	-
Pangkalan Lapam	-	-	-
Air Sugihan	-	-	-
<b>Ogan Komering Ilir</b>	<b>18</b>	<b>24</b>	<b>22</b>

Lanjutan Tabel/Continued Table 4.1.10

Kecamatan Subdistrict	Perguruan Tinggi University		
	2014	2018	2019
(1)	(14)	(15)	(16)
Lempuing	-	2	2
Lempuing Jaya	-	1	1
Mesuji	-	-	-
Sungai Menang	-	-	-
Mesuji Makmur	-	-	-
Mesuji Raya	-	-	-
Tulung Selapan	-	-	-
Cengal	-	-	-
Pedamaran	-	-	-
Pedamaran Timur	-	-	-
Tanjung Lubuk	-	-	-
Teluk Gelam	-	-	-
Kota Kayu Agung	2	2	1
Sirah Pulau Padang	-	-	-
Jejawi	-	-	-
Pampangan	-	-	-
Pangkalan Lapam	-	-	-
Air Sugihan	-	-	-
<b>Ogan Komering Ilir</b>	<b>2</b>	<b>5</b>	<b>4</b>

Catatan/Note: <sup>1</sup> Desa pada tabel ini termasuk Unit Permukiman Transmigrasi (UPT) yang masih dibina oleh kementerian terkait dan nagari di Provinsi Sumatera Barat/Villages in this table include Transmigration Settlement Unit which is still fostered by the relevant ministries and the nagari in the Province of Sumatera Barat

Sumber/Source: BPS, Pendataan Potensi Desa (Podes)/ BPS—Statistics Indonesia, Village Potential Data Collection

**Tabel**  
**Table** 4.1.11

**Angka Partisipasi Murni (APM) dan Angka Partisipasi Kasar (APK) Menurut Jenjang Pendidikan di Kabupaten Ogan Komering Ilir, 2018 dan 2019**  
**Net Participation Rates and Gross Participation Rates by Educational Level in Ogan Komering Ilir Regency, 2018 and 2019**

Jenjang Pendidikan Educational Level	Angka Partisipasi Murni (APM) Net Participation Rates		Angka Partisipasi Kasar (APK) Gross Participation Rates	
	2018	2019	2018	2019
(1)	(2)	(3)	(4)	(5)
SD/MI Elementary School	99,16	98,23	112,21	116,50
SMP/MTs Junior High School	73,98	75,36	75,43	79,69
SMA/SMK/MA Senior High School	60,12	60,71	69,46	73,45

Sumber/Source: BPS, Survei Sosial Ekonomi Nasional (Susenas)/BPS-Statistics Indonesia, National Socioeconomic Survey

**Tabel 4.1.12** **Persentase Penduduk Berumur 15 Tahun ke Atas yang Melek Huruf Menurut Kelompok Umur di Kabupaten Ogan Komering Ilir, 2018 dan 2019**  
**Percentage of Literate People Aged 15 Years and Over by Age Group in Ogan Komering Ilir Regency, 2018 and 2019**

<b>Kelompok Umur Age Group</b>	<b>2018</b>	<b>2019</b>
(1)	(2)	(3)
15–19	100,00	100,00
20–24	100,00	100,00
25–29	100,00	100,00
30–34	100,00	99,53
35–39	99,69	100,00
40–44	97,91	99,22
45–49	99,57	100,00
50+	93,59	91,92
<b>Jumlah/Total</b>	<b>98,24</b>	<b>97,96</b>
<b>15–24</b>	<b>100,00</b>	<b>100,00</b>
<b>15–44</b>	<b>99,64</b>	<b>99,80</b>
<b>15+</b>	<b>98,24</b>	<b>97,96</b>
<b>45+</b>	<b>95,18</b>	<b>94,04</b>

Sumber/Source: BPS, Survei Sosial Ekonomi Nasional (Susenas)/BPS-Statistics Indonesia, National Socioeconomic Survey

## 4.2 KESEHATAN HEALTH

**Tabel** 4.2.1 **Jumlah Desa<sup>1</sup>/Kelurahan Yang Memiliki Sarana Kesehatan Menurut Kecamatan di Kabupaten Ogan Komering Ilir, 2014, 2018 dan 2019**  
**Number of Villages<sup>1</sup> Having Health Facilities by Subdistrict in Ogan Komering Ilir Regency, 2014, 2018 and 2019**

Kecamatan Subdistrict	Rumah Sakit Hospital		
	2014	2018	2019
(1)	(2)	(3)	(4)
Lempuing	-	-	2
Lempuing Jaya	-	-	-
Mesuji	-	-	-
Sungai Menang	-	-	-
Mesuji Makmur	-	-	-
Mesuji Raya	-	-	-
Tulung Selapan	-	-	-
Cengal	-	-	-
Pedamaran	-	-	-
Pedamaran Timur	-	-	-
Tanjung Lubuk	-	-	-
Teluk Gelam	-	-	-
Kota Kayu Agung	1	1	1
Sirah Pulau Padang	-	-	-
Jejawi	-	-	-
Pampangan	-	-	-
Pangkalan Lapam	-	-	-
Air Sugihan	-	-	-
<b>Ogan Komering Ilir</b>	<b>1</b>	<b>1</b>	<b>3</b>

Lanjutan Tabel/Continued Table 4.2.1

Kecamatan Subdistrict	Rumah Sakit Bersalin Maternity Hospital		
	2014	2018	2019
(1)	(5)	(6)	(7)
Lempuing	1	-	-
Lempuing Jaya	-	-	-
Mesuji	-	-	-
Sungai Menang	-	-	-
Mesuji Makmur	-	-	-
Mesuji Raya	-	-	-
Tulung Selapan	-	-	-
Cengal	-	-	-
Pedamaran	-	-	-
Pedamaran Timur	-	-	-
Tanjung Lubuk	-	-	-
Teluk Gelam	-	-	-
Kota Kayu Agung	2	-	-
Sirah Pulau Padang	-	-	-
Jejawi	-	-	-
Pampangan	-	-	-
Pangkalan Lapam	-	-	-
Air Sugihan	-	-	-
<b>Ogan Komering Ilir</b>	<b>3</b>	-	-

Lanjutan Tabel/*Continued Table* 4.2.1

Kecamatan <i>Subdistrict</i>	Poliklinik <i>Polyclinic</i>		
	2014	2018	2019
(1)	(8)	(9)	(10)
Lempuing	2	3	4
Lempuing Jaya	3	2	2
Mesuji	-	3	2
Sungai Menang	1	1	-
Mesuji Makmur	1	2	-
Mesuji Raya	3	5	4
Tulung Selapan	-	1	-
Cengal	-	-	-
Pedamaran	-	-	-
Pedamaran Timur	-	-	1
Tanjung Lubuk	-	-	-
Teluk Gelam	-	-	-
Kota Kayu Agung	2	4	3
Sirah Pulau Padang	-	-	-
Jejawi	-	-	-
Pampangan	-	-	-
Pangkalan Lapam	-	1	1
Air Sugihan	-	-	1
<b>Ogan Komering Ilir</b>	<b>12</b>	<b>22</b>	<b>18</b>



Lanjutan Tabel/*Continued Table 4.2.1*

Kecamatan Subdistrict	Puskesmas Public Health Center		
	2014	2018	2019
(1)	(11)	(12)	(13)
Lempuing	3	4	3
Lempuing Jaya	4	2	3
Mesuji	3	3	2
Sungai Menang	1	1	1
Mesuji Makmur	4	3	2
Mesuji Raya	2	3	2
Tulung Selapan	2	2	2
Cengal	1	2	2
Pedamaran	1	5	1
Pedamaran Timur	1	2	1
Tanjung Lubuk	1	1	1
Teluk Gelam	1	2	2
Kota Kayu Agung	2	2	2
Sirah Pulau Padang	2	3	2
Jejawi	2	2	2
Pampangan	2	2	2
Pangkalan Lapam	2	1	1
Air Sugihan	2	2	2
<b>Ogan Komering Ilir</b>	<b>36</b>	<b>42</b>	<b>33</b>

Lanjutan Tabel/*Continued Table* 4.2.1

Kecamatan <i>Subdistrict</i>	Puskesmas Pembantu <i>Subsidiary of Public Health Center</i>		
	2014	2018	2019
(1)	(14)	(15)	(16)
Lempuing	9	9	6
Lempuing Jaya	10	6	5
Mesuji	6	7	6
Sungai Menang	2	9	13
Mesuji Makmur	14	6	11
Mesuji Raya	7	14	7
Tulung Selapan	4	5	6
Cengal	4	3	3
Pedamaran	4	6	5
Pedamaran Timur	2	2	2
Tanjung Lubuk	4	5	6
Teluk Gelam	7	6	5
Kota Kayu Agung	2	7	4
Sirah Pulau Padang	4	7	4
Jejawi	3	7	4
Pampangan	-	-	-
Pangkalan Lapam	3	3	3
Air Sugihan	3	4	4
<b>Ogan Komering Ilir</b>	<b>88</b>	<b>106</b>	<b>94</b>

Lanjutan Tabel/Continued Table 4.2.1

Kecamatan Subdistrict	Apotek Pharmacy		
	2014	2018	2019
(1)	(17)	(18)	(19)
Lempuing	1	2	3
Lempuing Jaya	1	3	2
Mesuji	-	2	1
Sungai Menang	-	1	-
Mesuji Makmur	1	4	-
Mesuji Raya	-	-	1
Tulung Selapan	-	1	-
Cengal	-	-	-
Pedamaran	-	1	1
Pedamaran Timur	-	-	-
Tanjung Lubuk	-	-	-
Teluk Gelam	-	-	1
Kota Kayu Agung	4	4	5
Sirah Pulau Padang	-	-	-
Jejawi	-	-	-
Pampangan	1	1	-
Pangkalan Lapam	-	1	-
Air Sugihan	-	-	-
<b>Ogan Komering Ilir</b>	<b>8</b>	<b>20</b>	<b>14</b>

Catatan/Note: <sup>1</sup> Desa pada tabel ini termasuk Unit Permukiman Transmigrasi (UPT) yang masih dibina oleh kementerian terkait dan nagari di Provinsi Sumatera Barat/Villages in this table include Transmigration Settlement Unit which is still fostered by the relevant ministries and the nagari in the Province of Sumatera Barat

Sumber/Source: BPS, Pendataan Potensi Desa (Podes)/BPS-Statistics Indonesia, Village Potential Data Collecting

**Tabel**  
**Table** 4.2.2

**Jumlah Posyandu, Posyandu Aktif dan Tenaga Pengelola menurut Kecamatan di Kabupaten Ogan Komering Ilir, 2019**  
*Number of Maternal and Child Health Center, Active Maternal and Child Health Center and Management Staff by Subdistrict in Ogan Komering Ilir Regency, 2019*

Kecamatan Subdistrict	Posyandu Maternal & Child Health Center	Posyandu Aktif Active Maternal & Child Health Center	Tenaga Pengelola Management Staff
(1)	(2)	(3)	(4)
Lempuing	77	54	3
Lempuing Jaya	45	45	2
Mesuji	42	30	2
Sungai Menang	23	25	1
Mesuji Makmur	59	59	2
Mesuji Raya	29	29	2
Tulung Selapan	53	53	2
Cengal	36	36	1
Pedamaran	45	45	1
Pedamaran Timur	26	7	1
Tanjung Lubuk	45	33	1
Teluk Gelam	39	28	2
Kota Kayu Agung	57	57	2
Sirah Pulau Padang	47	44	2
Jejawi	38	38	2
Pampangan	33	29	2
Pangkalan Lapam	27	24	1
Air Sugihan	89	88	2
<b>Ogan Komering Ilir</b>	<b>810</b>	<b>724</b>	<b>31</b>

Sumber/Source: Dinas Kesehatan Kabupaten Ogan Komering Ilir / Health Service of Ogan Komering Ilir Regency

**Tabel 4.2.3** Jumlah Tenaga Kesehatan Menurut Jenis Profesi dan Kecamatan di Kabupaten Ogan Komering Ilir , 2019  
**Table** Number of Health Personnel by Type of Profession and Subdistrict in Ogan Komering Ilir Regency, 2019

Kecamatan Subdistrict	Dokter Spesialis Specialist Doctors	Dokter Umum Generalist Doctors	Dokter Gigi Dentist	Bidan Midwife
(1)	(2)	(3)	(4)	(5)
Lempuing	-	1	-	32
Lempuing Jaya	1	6	-	22
Mesuji	-	1	-	19
Sungai Menang	-	1	-	16
Mesuji Makmur	-	1	1	25
Mesuji Raya	-	2	1	21
Tulung Selapan	-	-	-	37
Cengal	-	2	-	19
Pedamaran	-	-	1	34
Pedamaran Timur	-	1	1	11
Tanjung Lubuk	-	1	-	14
Teluk Gelam	-	2	-	16
Kota Kayu Agung	1	2	1	46
Sirah Pulau Padang	-	1	1	25
Jejawi	-	2	2	29
Pampangan	-	2	-	21
Pangkalan Lapam	-	1	-	22
Air Sugihan	-	1	-	17
<b>Ogan Komering Ilir</b>	<b>2</b>	<b>27</b>	<b>8</b>	<b>426</b>

Sumber/Source: Dinas Kesehatan Kabupaten Ogan Komering Ilir / Health Service of Ogan Komering Ilir Regency

Lanjutan Tabel/*Continued Table* 4.2.3

Kecamatan <i>Subdistrict</i>	Perawat <i>Nurse</i>	Tenaga Teknis Kefarmasian <i>Pharmaceutical</i>	Apoteker <i>Pharmacist</i>	Kesehatan Masyarakat <i>Public Health Personnel</i>
(1)	(6)	(7)	(8)	(9)
Lempuing	21	1	-	4
Lempuing Jaya	21	-	1	7
Mesuji	9	-	-	3
Sungai Menang	10	-	-	2
Mesuji Makmur	11	1	-	6
Mesuji Raya	10	-	-	7
Tulung Selapan	21	-	-	13
Cengal	17	-	-	1
Pedamaran	17	3	-	14
Pedamaran Timur	3	-	1	1
Tanjung Lubuk	11	2	-	2
Teluk Gelam	18	-	-	12
Kota Kayu Agung	61	2	-	19
Sirah Pulau Padang	24	1	-	10
Jejawi	16	1	-	17
Pampangan	15	-	-	5
Pangkalan Lapam	14	-	-	6
Air Sugihan	8	1	-	5
<b>Ogan Komering Ilir</b>	<b>307</b>	<b>12</b>	<b>2</b>	<b>134</b>

Lanjutan Tabel/*Continued Table 4.2.3*

<b>Kecamatan Subdistrict</b>	<b>Kesehatan Lingkungan</b>	<b>Nutrisionis Nutritionist</b>	<b>Ahli Gizi Dietician</b>	<b>Analisis Kesehatan Health Analyst</b>
(1)	(10)	(11)	(12)	(13)
Lempuing	2	1	-	1
Lempuing Jaya	1	-	-	2
Mesuji	-	-	-	-
Sungai Menang	-	1	-	-
Mesuji Makmur	2	-	-	1
Mesuji Raya	-	-	-	-
Tulung Selapan	-	-	-	-
Cengal	-	1	-	1
Pedamaran	1	2	-	1
Pedamaran Timur	-	-	-	1
Tanjung Lubuk	1	1	-	1
Teluk Gelam	-	2	-	1
Kota Kayu Agung	5	4	-	5
Sirah Pulau Padang	1	1	-	-
Jejawi	-	1	-	3
Pampangan	1	1	-	1
Pangkalan Lapam	-	1	-	-
Air Sugihan	-	-	-	-
<b>Ogan Komering Ilir</b>	<b>14</b>	<b>16</b>	<b>-</b>	<b>18</b>

Lanjutan Tabel/*Continued Table 4.2.3*

<b>Kecamatan Subdistrict</b>	<b>Tenaga Keterampilan Fisik Physical Therapist</b>
(1)	(14)
Lempuing	-
Lempuing Jaya	-
Mesuji	-
Sungai Menang	-
Mesuji Makmur	-
Mesuji Raya	-
Tulung Selapan	-
Cengal	-
Pedamaran	-
Pedamaran Timur	-
Tanjung Lubuk	-
Teluk Gelam	-
Kota Kayu Agung	-
Sirah Pulau Padang	-
Jejawi	-
Pampangan	-
Pangkalan Lapam	-
Air Sugihan	-
<b>Ogan Komering Ilir</b>	<b>-</b>

Sumber/*Source*: Dinas Kesehatan Kabupaten Ogan Komering Ilir / *Health Service of Ogan Komering Ilir Regency*



**Tabel 4.2.4** Jumlah Klinik Keluarga Berencana (KKB) dan Pos Pelayanan Keluarga Berencana Desa (PPKBD) Menurut Kecamatan di Kabupaten Ogan Komering Ilir, 2019  
**Number of Family Planning Clinics and Village Family Planning Service Units by Subdistrict in Ogan Komering Ilir Regency, 2019**

Kecamatan Subdistrict	KKB Family Planning Clinics	PPKBD Village Family Planning Service Units
(1)	(2)	(3)
Lempuing	2	19
Lempuing Jaya	3	17
Mesuji	2	16
Sungai Menang	1	18
Mesuji Makmur	2	20
Mesuji Raya	2	17
Tulang Selapan	2	23
Cengal	1	17
Pedamaran	1	15
Pedamaran Timur	1	7
Tanjung Lubuk	1	22
Teluk Gelam	2	14
Kota Kayu Agung	5	25
Sirah Pulau Padang	2	20
Jejawi	2	19
Pampangan	2	22
Pangkalan Lapam	1	19
Air Sugihan	2	19
<b>Ogan Komering Ilir</b>	<b>34</b>	<b>329</b>

Sumber/Source: Dinas Pengendalian Penduduk dan Keluarga Berencana Kabupaten Ogan Komering Ilir / Population services and Family Planning of Ogan Komering Ilir Regency

**Tabel**  
**Table 4.2.5**

**Jumlah Klinik Keluarga Berencana (KKB) dan Pos Pelayanan Keluarga Berencana Desa (PPKBD) Menurut Kecamatan di Kabupaten Ogan Komering Ilir, 2019**  
*Number of Family Planning Clinics and Village Family Planning Service Units by Subdistrict in Ogan Komering Ilir Regency, 2019*

Kecamatan Subdistrict	Jumlah PUS Eligible Couples	Peserta KB Aktif Family Planning Participants	
		IUD	MOW
(1)	(2)	(3)	(4)
Lempuing	16 199	121	143
Lempuing Jaya	13 763	97	163
Mesuji	10 014	242	92
Sungai Menang	12 868	421	107
Mesuji Makmur	13 589	71	94
Mesuji Raya	8 589	165	98
Tulung Selapan	13 678	305	46
Cengal	10 706	147	159
Pedamaran	13 505	166	100
Pedamaran Timur	4 744	27	66
Tanjung Lubuk	6 318	34	16
Teluk Gelam	7 578	86	89
Kota Kayu Agung	10 908	416	242
Sirah Pulau Padang	9 009	110	88
Jejawi	7 933	46	44
Pampangan	8 912	91	62
Pangkalan Lapam	6 699	66	101
Air Sugihan	7 366	58	510
<b>Ogan Komering Ilir</b>	<b>182 378</b>	<b>2 669</b>	<b>2 220</b>

Lanjutan Tabel/Continued Table 4.2.5

Kecamatan Subdistrict	Peserta KB Aktif Family Planning Participants		
	MOP	Kondom	Implan Implant
(1)	(5)	(6)	(7)
Lempuing	21	246	3 211
Lempuing Jaya	3	296	2 699
Mesuji	48	1 033	1 916
Sungai Menang	6	335	1 823
Mesuji Makmur	9	159	1 362
Mesuji Raya	21	170	1 942
Tulung Selapan	42	574	3 008
Cengal	7	445	1 557
Pedamaran	2	1 633	1 479
Pedamaran Timur	11	24	1 029
Tanjung Lubuk	0	170	383
Teluk Gelam	8	73	311
Kota Kayu Agung	14	241	1 814
Sirah Pulau Padang	49	104	1 212
Jejawi	32	126	507
Pampangan	23	236	742
Pangkalan Lapam	1	84	717
Air Sugihan	214	32	2 399
<b>Ogan Komering Ilir</b>	<b>511</b>	<b>5 981</b>	<b>28 111</b>

Lanjutan Tabel/Continued Table 4.2.5

Kecamatan Subdistrict	Peserta KB Aktif Family Planning Participants		
	Suntik Injection	Pil Pil	Jumlah Total
(1)	(8)	(9)	(10)
Lempuing	7 843	2 294	5 879
Lempuing Jaya	5 982	2 418	7 315
Mesuji	5 170	668	6 212
Sungai Menang	2 975	3 191	8 719
Mesuji Makmur	7 300	2 070	13 879
Mesuji Raya	3 920	1 259	11 658
Tulung Selapan	5 976	1 752	9 169
Cengal	3 985	1 015	11 065
Pedamaran	3 878	4 161	7 575
Pedamaran Timur	1 462	1 487	7 479
Tanjung Lubuk	2 771	1 741	5 286
Teluk Gelam	3 007	2 415	11 419
Kota Kayu Agung	3 757	2 235	4 106
Sirah Pulau Padang	2 910	2 499	6 972
Jejawi	4 326	1 131	8 858
Pampangan	3 896	2 429	5 115
Pangkalan Lapam	3 254	1 063	5 989
Air Sugihan	1 629	1 037	11 703
<b>Ogan Komering Ilir</b>	<b>74 041</b>	<b>34 865</b>	<b>148 398</b>

Sumber/Source: Dinas Pengendalian Penduduk dan Keluarga Berencana Kabupaten Ogan Komering Ilir / Population services and Family Planning of Ogan Komering Ilir Regency

**Tabel 4.2.6** Jumlah Kampung Keluarga Berencana dan Balai Penyuluhan Keluarga Berencana Menurut Kecamatan di Kabupaten Ogan Komering Ilir, 2019  
*Number of Family Planning Villages and Family Planning Advocation Posts in Ogan Komering Ilir Regency, 2019*

Kecamatan Subdistrict	Kampung KB Family Planning Villages	Balai Penyuluhan KB Family Planning Advocation Post
(1)	(2)	(3)
Lempuing	1	1
Lempuing Jaya	2	1
Mesuji	1	1
Sungai Menang	1	1
Mesuji Makmur	1	1
Mesuji Raya	1	1
Tulang Selapan	1	1
Cengal	2	1
Pedamaran	2	1
Pedamaran Timur	1	1
Tanjung Lubuk	4	1
Teluk Gelam	4	1
Kota Kayu Agung	3	1
Sirah Pulau Padang	2	1
Jejawi	1	1
Pampangan	2	1
Pangkalan Lapam	2	1
Air Sugihan	2	1
<b>Ogan Komering Ilir</b>	<b>33</b>	<b>18</b>

Sumber/Source: Dinas Pengendalian Penduduk dan Keluarga Berencana Kabupaten Ogan Komering Ilir / Population services and Family Planning of Ogan Komering Ilir Regency

### 4.3 AGAMA DAN SOSIAL LAINNYA RELIGION AND OTHER SOCIAL AFFAIRS

**Tabel 4.3.1** Jumlah Penduduk Menurut Kecamatan dan Agama yang Dianut di Kabupaten Ogan Komering Ilir, 2019  
*Population by Subdistrict and Religion in Ogan Komering Ilir Regency, 2019*

Kecamatan Subdistrict	Islam	Protestan Protestant	Katolik Catholic	Hindu	Budha Buddha	Lainnya Others
(1)	(2)	(3)	(4)	(5)	(6)	(7)
Lempuing	68358	515	824	947	30	-
Lempuing Jaya	54 525	635	854	3 791	42	-
Mesuji	37 001	129	272	750	4	-
Sungai Menang	29 006	128	323	172	-	-
Mesuji Makmur	53 430	1 106	1 112	2 093	54	-
Mesuji Raya	35 214	375	525	1 717	1	-
Tulung Selapan	38 257	-	13	-	-	-
Cengal	29 632	1	31	1	1	-
Pedamaran	41 040	14	46	24	2	-
Pedamaran Timur	20 318	58	94	10	39	-
Tanjung Lubuk	36 659	3	10	1	-	5
Teluk Gelam	24 173	55	153	181	-	-
Kota Kayu Agung	74 171	39	266	14	208	1
Sirah Pulau Padang	44 655	-	2	3	-	-
Jejawi	33 838	1	14	1	-	-
Pampangan	29 778	1	1	27	-	-
Pangkalan Lapam	22 566	-	1	-	-	-
Air Sugihan	33 431	90	318	17	-	-
<b>Ogan Komering Ilir</b>	<b>706 052</b>	<b>3 150</b>	<b>4 859</b>	<b>9 749</b>	<b>381</b>	<b>6</b>

Sumber/Source: Kementerian Agama Kabupaten Ogan Komering Ilir / Representative Office of Religion Affair Departement of Ogan Komering Ilir Regency

**Tabel**  
**Table** 4.3.2**Jumlah Tempat Peribadatan Menurut Kecamatan di  
Kabupaten Ogan Komering Ilir, 2019**  
*Number of Places of Worship by Subdistrict and Religion in  
Ogan Komering Ilir Regency, 2019*

<b>Kecamatan Subdistrict</b>	<b>Masjid Mosque</b>	<b>Mushola Pray Room</b>	<b>Gereja Church</b>	<b>Pura Temple</b>	<b>Vihara</b>
(1)	(2)	(3)	(4)	(5)	(6)
Lempuing	119	127	14	5	1
Lempuing Jaya	89	130	11	12	1
Mesuji	79	70	6	8	-
Sungai Menang	56	41	1	-	-
Mesuji Makmur	71	190	25	9	1
Mesuji Raya	24	113	9	10	-
Tulang Selapan	42	13	-	-	-
Cengal	54	24	-	-	-
Pedamaran	24	19	-	-	-
Pedamaran Timur	19	56	4	-	1
Tanjung Lubuk	22	27	-	-	-
Teluk Gelam	22	40	-	-	-
Kota Kayu Agung	61	113	-	-	-
Sirah Pulau Padang	29	1	-	-	-
Jejawi	31	24	-	-	-
Pampangan	29	12	-	-	-
Pangkalan Lapam	32	9	-	-	-
Air Sugihan	82	138	5	-	-
<b>Ogan Komering Ilir</b>	<b>885</b>	<b>1 147</b>	<b>75</b>	<b>44</b>	<b>4</b>

Sumber/Source: Kementerian Agama Kabupaten Ogan Komering Ilir / Ministry of Religious Affairs of Ogan Komering Ilir Regency

**Tabel**  
**Table** 4.3.3

**Jumlah Desa<sup>1</sup>/Kelurahan yang Mengalami Bencana Alam<sup>2</sup> Menurut Kecamatan di Kabupaten Ogan Komering Ilir, 2011, 2014 dan 2018**  
**Number of Villages<sup>1</sup> that Had Natural Disaster<sup>2</sup> by Subdistrict in Ogan Komering Ilir Regency, 2011, 2014 and 2018**

Kecamatan Subdistrict	Banjir/Flood		
	2011	2014	2018
(1)	(2)	(3)	(4)
Lempuing	-	5	9
Lempuing Jaya	-	10	10
Mesuji	-	2	4
Sungai Menang	-	1	2
Mesuji Makmur	1	2	2
Mesuji Raya	1	3	2
Tulung Selapan	-	-	1
Cengal	-	1	-
Pedamaran	6	3	3
Pedamaran Timur	1	-	-
Tanjung Lubuk	9	18	5
Teluk Gelam	-	8	1
Kota Kayu Agung	-	3	12
Sirah Pulau Padang	-	16	1
Jejawi	2	19	3
Pampangan	8	12	14
Pangkalan Lapam	-	1	1
Air Sugihan	10	-	12
<b>Ogan Komering Ilir</b>	<b>38</b>	<b>104</b>	<b>82</b>



Lanjutan Tabel/*Continued Table 4.3.3*

Kecamatan Subdistrict	Gempa Bumi/ <i>Earthquake</i>		
	2011	2014	2018
(1)	(5)	(6)	(7)
Lempuing	-	-	-
Lempuing Jaya	-	-	-
Mesuji	-	-	-
Sungai Menang	-	-	-
Mesuji Makmur	-	-	-
Mesuji Raya	-	-	-
Tulung Selapan	-	-	-
Cengal	-	-	-
Pedamaran	-	-	-
Pedamaran Timur	-	-	-
Tanjung Lubuk	-	-	-
Teluk Gelam	-	-	-
Kota Kayu Agung	-	-	-
Sirah Pulau Padang	-	-	-
Jejawi	-	-	-
Pampangan	-	-	-
Pangkalan Lapam	-	-	-
Air Sugihan	-	-	-
<b>Ogan Komering Ilir</b>	-	-	-

Lanjutan Tabel/Continued Table 4.3.3

Kecamatan Subdistrict	Tanah Longsor/Landslide		
	2011	2014	2018
(1)	(8)	(9)	(10)
Lempuing	-	-	-
Lempuing Jaya	-	-	-
Mesuji	-	-	-
Sungai Menang	-	-	-
Mesuji Makmur	-	-	-
Mesuji Raya	-	-	-
Tulung Selapan	-	-	-
Cengal	-	-	-
Pedamaran	-	-	-
Pedamaran Timur	-	-	-
Tanjung Lubuk	-	2	-
Teluk Gelam	-	1	-
Kota Kayu Agung	-	-	-
Sirah Pulau Padang	-	-	-
Jejawi	-	-	-
Pampangan	-	-	-
Pangkalan Lapam	-	-	-
Air Sugihan	-	-	-
<b>Ogan Komering Ilir</b>	-	<b>3</b>	-

Catatan/Note: <sup>1</sup> Desa pada tabel ini termasuk Unit Permukiman Transmigrasi (UPT) yang masih dibina oleh kementerian terkait dan nagari di Provinsi Sumatera Barat/Villages in this table are included in Transmigration Settlement Unit which is still fostered by the relevant ministries and the nagari in the Province of Sumatera Barat

<sup>2</sup> Terjadi dalam tiga tahun terakhir sampai dengan saat pencacahan/Occurred during the last three years by the time of enumeration

Sumber/Source: BPS, Pendataan Potensi Desa (Podes)/BPS-Statistics Indonesia, Village Potential Data Collecting

#### 4.4 KEMISKINAN POVERTY

**Tabel** 4.4.1 **Garis Kemiskinan, Jumlah, dan Persentase Penduduk Miskin di Kabupaten Ogan Komering Ilir, 2012–2019**  
**Table** **Poverty Line, Number, and Percentage of Poor People in Ogan Komering Ilir Regency, 2012–2019**

Tahun Year	Garis Kemiskinan (rupiah/kapita/bulan) Poverty Line (rupiah/capita/month)	Jumlah Penduduk Miskin (ribu) Number of Poor People (thousand)	Persentase Penduduk Miskin Percentage of Poor People
(1)	(2)	(3)	(4)
2012	244 991	109,80	14,52
2013	257 481	121,40	15,82
2014	263 395	119,20	15,30
2015	274 843	134,10	17,08
2016	295 852	127,54	16,03
2017	310 341	127,06	15,75
2018	333 505	124,86	15,28
2019	347 121	124,14	15,01

Sumber/Source: .BPS, Survei Sosial Ekonomi Nasional Maret/BPS-Statistics Indonesia, March National Socioeconomic Survey

**Tabel**  
**Table** 4.4.2

**Indeks Kedalaman Kemiskinan dan Indeks Keparahan Kemiskinan di Kabupaten Ogan Komering Ilir, 2012–2019**  
**Poverty Gap Index and Poverty Severity Index in Ogan Komering Ilir Regency, 2012–2019**

Tahun Year	Indeks Kedalaman Kemiskinan Poverty Gap Index	Indeks Keparahan Kemiskinan Poverty Severity Index
(1)	(2)	(3)
2012	2,39	0,66
2013	2,34	0,52
2014	2,40	0,56
2015	3,11	0,85
2016	2,79	0,70
2017	2,95	0,78
2018	3,05	0,78
2019	2,67	0,61

Sumber/Source: .BPS, Survei Sosial Ekonomi Nasional Maret/BPS-Statistics Indonesia, March National Socioeconomic Survey



# 5

**PERTANIAN, KEHUTANAN, PETERNAKAN,  
DAN PERIKANAN**

*Agriculture, Forestry, Livestock,  
and Fishery*

**Produksi Tanaman Biofarmaka**  
-----  
*Production of Medicinal Plants*



**Lengkuas**

**67.105 KG**



**Jahe**

**37.519 KG**



**Kunyit**

**148.656 KG**



**Kencur**

**10.263 KG**



**PENJELASAN TEKNIS****TECHNICAL NOTES**

1. Lahan sawah adalah lahan pertanian yang berpetak-petak dan dibatasi oleh pematang (galengan), saluran untuk menahan/ menyalurkan air, yang biasanya ditanami padi sawah tanpa memandang dari mana diperoleh atau status lahan tersebut. Lahan yang dimaksud termasuk lahan yang terdaftar di Pajak Bumi Bangunan, luran Pembangunan Daerah, lahan bengkok, lahan serobotan, lahan rawa yang ditanami padi dan lahan bekas tanaman tahunan yang telah dijadikan sawah, baik yang ditanami padi, palawija atau tanaman semusim lainnya.
  2. Tegall/Kebun adalah lahan pertanian bukan sawah (lahan kering) yang ditanami tanaman semusim atau tahunan dan terpisah dengan halaman sekitar rumah serta penggunaannya tidak berpindah pindah.
  3. Ladang/Huma adalah lahan pertanian bukan sawah (lahan kering) yang biasanya ditanami tanaman semusim dan penggunaannya hanya semusim atau dua musim, kemudian akan ditinggalkan bila sudah tidak subur lagi (berpindah - pindah). Kemungkinan lahan ini beberapa tahun kemudian akan dikerjakan kembali jika sudah subur.
1. *Wetland is agricultural land that separated by small dykes to resist water, where the main crop is usually wetland paddy without considering where it is got from or the status of the land. It includes the land that is registered at land income tax office, regional development contribution, 'bengkok' land, illegal ownership, swamps for rice cultivation, and annual crop land mark that has been used as rice field, which are both planted with paddy, secondary crops or the other seasonal crops.*
  2. *Dry field/Garden is an dryland (unirrigated land) which is planted with seasonal or annual crops and separately from the yard around the house without shifting*
  3. *Unirrigated agricultural field/ Shifting cultivation land is dryland (unirrigated land) that usually is cultivated for seasonal crops and utilized only for one or two seasons, then it will be left when it is not fertile (shifting). Maybe, this land will be used again in a few years if it has been fertile.*



- |   |   |
|---|---|
| <p>4. Lahan yang sementara tidak diusahakan adalah lahan yang biasanya diusahakan tetapi untuk sementara (lebih dari 1 (satu) tahun tetapi kurang dari atau sama dengan 2 (dua) tahun) tidak diusahakan, termasuk lahan sawah yang tidak diusahakan selama lebih dari 2 (dua) tahun.</p>  | <p>4. <i>Temporarily unused land is land that is regularly used but temporarily (more than a year but less or equal than two years) is unused, it includes wetland that is not cultivated more than two years.</i></p>  |
| <p>5. Data pokok tanaman pangan yang dikumpulkan adalah luas panen dan produktivitas (hasil per hektar). Produksi tanaman pangan merupakan hasil perkalian antara luas panen dengan produktivitas. Pengumpulan data luas panen dilakukan setiap bulan dengan pendekatan area kecamatan di seluruh wilayah Indonesia. Pengumpulan data produktivitas dilakukan melalui pengukuran langsung pada plot ubinan berukuran 2½ m x 2½ m. Pengumpulan data produktivitas dilakukan setiap subround (empat bulanan) pada waktu panen petani.</p> | <p>5. <i>The main food crops data collected consists of harvested area and productivity (yield per hectare). Food crops production is generated by harvested area multiplied by productivity. The harvested area data is collected every month using sub district area approach in all sub district in Indonesia. The productivity data collection is conducted by a direct measurement in 2½m x 2½m crop cutting plot. The productivity measurement is conducted in every subround (four monthly) at the time when farmers are harvesting their crops.</i></p> |
| <p>6. Data produksi padi dan palawija yang disajikan adalah dalam kualitas: gabah kering giling (padi), pipilan kering (jagung), biji kering (kedelai dan kacang tanah), dan umbi basah (ubi kayu dan ubi jalar).</p>   | <p>6. <i>Production of paddy and secondary crops data are presented in the form of: dry unhusked rice (paddy), dry loose maize (maize), dry shells crops (soybeans and peanuts), and fresh roots (cassava and sweet potatoes).</i></p>  |
| <p>7. Tanaman sayuran dan buah-buahan semusim</p>   | <p>7. <i>Seasonal vegetable and fruit plants</i></p>  |

- |   |   |
|---|---|
| <p>8. Tanaman sayuran semusim adalah tanaman sumber vitamin, garam mineral dan lain-lain yang dikonsumsi dari bagian tanaman yang berupa daun, bunga, buah, dan umbinya, yang berumur kurang dari satu tahun.</p>   | <p>8. <i>Seasonal vegetable plants are plants which are the Sources of vitamin, mineral salt, etc, consumed from the part of the plant in the form of leaf, flower, fruit, and root with the age of less than one year.</i></p> |
| <p>9. Tanaman buah-buahan semusim adalah tanaman sumber vitamin, garam mineral, dan lain-lain yang dikonsumsi dari bagian tanaman yang berupa buah, berumur kurang dari satu tahun, tidak berbentuk pohon/rumpun tetapi berbentuk pohon/rumpun tetapi menjalar dan berbatang lunak.</p> | <p>9. <i>Seasonal fruit plants are plants which are the Sources of vitamin, mineral salt, etc, consumed from the part of the plant in the form of fruits. These plants are creeps with the age of less than one year.</i></p>   |
| <p>10. Tanaman buah-buahan dan sayuran tahunan</p>  | <p>10. <i>Annual fruit and vegetable plants</i></p>   |
| <p>11. Tanaman buah-buahan tahunan adalah tanaman sumber vitamin, garam mineral, dan lain-lain yang dikonsumsi dari bagian tanaman yang berupa buah dan merupakan tanaman tahunan.</p>  | <p>11. <i>Annual fruit plants are plants which are the Sources of vitamin, contained mineral salt, etc, consumed from the part of plant in the form of fruit and more than one year of age.</i></p>                             |
| <p>12. Tanaman sayuran tahunan adalah tanaman sumber vitamin, garam mineral, dan lain-lain yang dikonsumsi dari bagian tanaman yang berupa daun dan atau buah yang berumur lebih dari satu tahun.</p>   | <p>12. <i>Annual vegetable plants are plants which are the Sources of vitamin, contained mineral salt, etc, consumed from the part of the plant in the form of vegetable and more than one year of age.</i></p>                 |
| <p>13. Tanaman biofarmaka adalah tanaman yang bermanfaat untuk obat-obatan, kosmetik, dan kesehatan yang dikonsumsi atau digunakan dari bagian-</p>   | <p>13. <i>Medicinal plants are plants which are useful for medicine. It is consumed from part of the plant such as leaf, flower, fruit, tuber, and root.</i></p>  |

bagian tanaman seperti daun, batang, buah, umbi (rimpang) ataupun akar.

14. Tanaman hias adalah tanaman yang mempunyai nilai keindahan baik bentuk, warna daun, tajuk maupun bunganya, sering digunakan untuk penghias pekarangan dan lain sebagainya.
15. Luas panen tanaman hortikultura adalah luas tanaman sayuran, buah-buahan, biofarmaka, dan tanaman hias yang diambil hasilnya/dipanen pada periode pelaporan.
16. Luas panen untuk tanaman sayuran adalah luas tanaman yang dipanen sekaligus/habis/dibongkar dan luas tanaman yang dipanen berkali-kali (lebih dari satu kali)/belum habis.
17. Tanaman yang dipanen sekaligus/habis/dibongkar adalah tanaman yang sehabis panen langsung dibongkar/dicabut, terdiri dari bawang merah, bawang putih, bawang daun, kentang, kol/kubis, kembang kol, petsai/sawi, wortel, lobak, dan kacang merah.
18. Tanaman yang dipanen berkali-kali (lebih dari satu kali)/belum habis adalah tanaman yang pemanenannya lebih dari satu kali dan biasanya dibongkar apabila panen terakhir
14. *Ornamental plants are plants which have a beauty value, either in shape, colour of leaf or crown of flower, and they are often used as a yard decorator.*
15. *Harvested area of horticulture is area which vegetable, fruit, medicinal and ornamental plant of crop harvested during the period of report.*
16. *Harvested area of vegetables is area of entirely plant harvested/demolished and plant harvested several times/undemolished.*
17. *Entirely plants harvested/demolished are plants usually harvested once and demolished to be substituted by other plants, consisting of: shallots, garlic, leeks, potato, cabbage, cauli flower, mustard green, carrots, chineseradish, and red kidney beans.*
18. *Plants harvested several times/undemolished are plants usually harvested more than once and demolished in the case that the last harvest was economically not profitable. They consist of:*

sudah tidak memadai lagi, terdiri dari: kacang panjang, cabe besar, cabe rawit, jamur, tomat, terung, buncis, ketimun, labu siam, kangkung, bayam, melon, semangka, dan blewah.

*yard long beans, chili, small chili, mushroom, tomatoes, eggplant, frech beans, cucumber, pumpkin/chajota, swamp cabbage, spinach, melon, watermelon, and blewah.*

19. Produksi hortikultura adalah hasil menurut bentuk produk dari setiap tanaman sayuran, buah-buahan, biofarmaka dan tanaman hias yang diambil berdasarkan luas yang dipanen/ tanaman yang menghasilkan pada bulan/triwulan laporan.

19. *Horticulture production is the standard production quantity form of vegeTable, fruit, medicinal and ornamental plant based on harvested area/the number of production plants reported monthly/quarterly.*

**ULASAN****Hortikultura**

Kabupaten Ogan Komering Ilir memiliki keragaman produksi tanaman hortikultura seperti sayuran dan buah-buahan. Pada tahun 2019, dari enam komoditi sayur-sayuran semusim, yaitu bawang merah, cabai, kentang, kubis, petsai, dan tomat, hanya satu komoditi di antaranya yang mengalami peningkatan produksi. Pada komoditi buah-buahan tahunan menunjukkan kecenderungan penurunan produksi.

Pada komoditi sayur-sayuran, cabai besar menunjukkan peningkatan produksi sebesar 43,33 persen atau 49.871 kuintal dibandingkan dengan tahun sebelumnya.

Pada komoditi buah-buahan, mangga menunjukkan peningkatan produksi pada tahun 2019 yakni sebesar 25,75 persen atau 19.772 kuintal dibandingkan tahun sebelumnya.

**Perkebunan**

Selama tahun 2019, kakao, karet dan kelapa sawit merupakan komoditas yang mengalami peningkatan produksi. Produksi komoditas ini berturut-turut meningkat sebesar 63,02 persen, 33,25 persen dan 5,31 persen.

**Peternakan**

Secara umum, populasi ternak di Kabupaten Ogan Komering Ilir didominasi oleh kambing dan sapi perah. Pada tahun 2019, populasi

**DESCRIPTION****Horticulture**

Ogan Komering Ilir Regency has a variety of horticulture crops such as vegetables and fruits. In 2019, the production of six commodities of vegetables, such as shallot, chilli, potato, cabbage, chinese cabbage and tomato increased. The production of fruits tended to decrease than the production of previous year.

In commodities of vegetables, the production of chilli increased about 43,33 percent or 49.871 quintal than the production from the previous year.

In commodities of fruits, mango, showed on increase in production in 2019 about 25,75 percent or 19.772 quintal than the production from the previous year.

**Estate Crops**

In 2019, cocoa, rubber, and oil palm have shown significant production compared to other estate commodities. Consecutively, productions of these commodities increased 63,02 percent, 33,25 percent and 5,31 percent.

**Livestock**

In general, the livestock population in Ogan Komering Ilir Regency which is dominated by goat and beef cattle. In 2019, population of goat is about 38.349

kambing sebanyak 38.349 ekor dan sapi perah sebanyak 34.867 ekor. Populasi terbesar kambing dan sapi perah berada di Kecamatan Lempuing. Sementara untuk populasi unggas didominasi oleh ayam pedaging sebanyak 1.160.179 ekor yang berlokasi di Kecamatan Lempuing dan Kecamatan Kayuagung.

### **Perikanan**

Pada tahun 2019, jumlah produksi perikanan tangkap di perairan umum menurut kecamatan, produksi terbanyak dihasilkan di Kecamatan Pampangan, Kecamatan Sirah Pulau Padang dan Kecamatan Jejawi

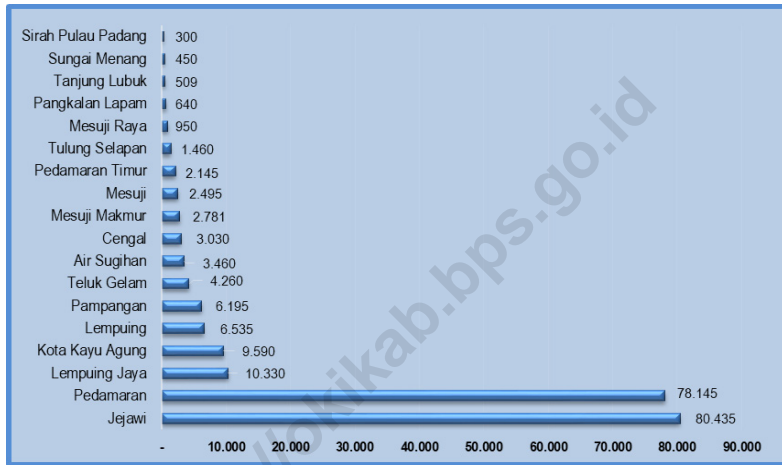
*and beef cattle is about 34.867. The most both of them is located in Lempuing Subdistrict. While the poultry population which is dominated by broilers about 1.160.179. It is located in Lempuing Subdistrict and Kayuagung Subdistrict.*

### **Fishery**

*In 2019, production of fish capture in inland water by subdistrict, the most production is produced in Pampangan Subdistrict, Sirah Pulau Padang Subdistrict and Jejawi Subdistrict.*

**Gambar** 5.1  
**Figures**

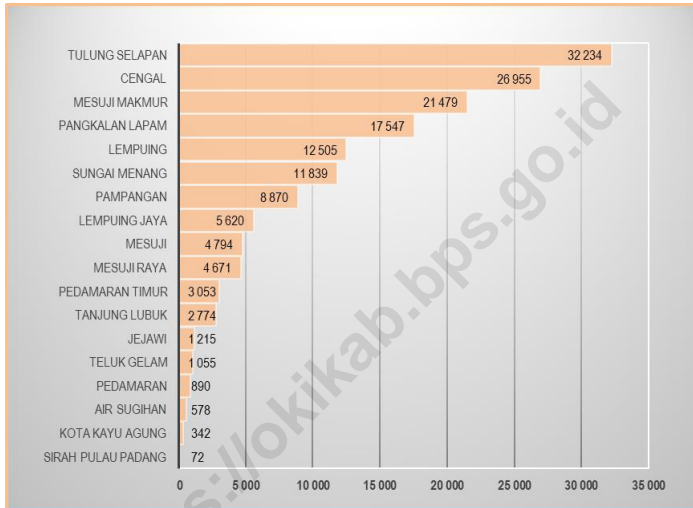
**Produksi Cabai Menurut Kecamatan di Kabupaten  
Ogan Komering Ilir (kuintal), 2019**  
*Production of Chilli by Subdistrict in Ogan Komering Ilir  
Regency (quintal), 2019*



Sumber/Source: BPS, Statistik Pertanian Hortikultura SPH-SBS/BPS-Statistics Indonesia, Agricultural Statistic for Horticulture SPH-SBS

**Gambar** 5.2  
**Figures**

**Luas Areal Tanaman Karet Menurut Kecamatan di Kabupaten Ogan Komering Ilir (ha), 2019**  
**Planted Area of Rubber by Subdistrict in Ogan Komering Ilir Regency (ha), 2019**



Sumber/Source: Dinas Perkebunan dan Peternakan Kabupaten Ogan Komering Ilir / Plantation and Animal Husbandary Service of Ogan Komering Ilir Regency



## 5.1 HORTIKULTURA HORTICULTURE

**Tabel** 5.1.1 **Luas Panen Tanaman Sayuran Menurut Kecamatan dan Jenis Tanaman di Kabupaten Ogan Komering Ilir (ha), 2018 dan 2019**  
*Harvested Area of Vegetables by Subdistrict and Kind of Plant in Ogan Komering Ilir Regency (ha), 2018 and 2019*

Kecamatan Subdistrict	Bawang Merah/Shallot		Cabai/Chili	
	2018	2019	2018	2019
(1)	(2)	(3)	(4)	(5)
Lempuing	2	-	35	29
Lempuing Jaya	-	-	71	56
Mesuji	-	-	28	17
Sungai Menang	1	-	9	3
Mesuji Makmur	-	-	27	18
Mesuji Raya	-	-	3	5
Tulung Selapan	-	-	11	10
Cengal	-	-	25	32
Pedamaran	-	-	488	422
Pedamaran Timur	-	-	14	11
Tanjung Lubuk	-	-	20	5
Teluk Gelam	-	-	16	13
Kota Kayu Agung	-	2	58	41
Sirah Pulau Padang	-	-	2	2
Jejawi	-	-	247	365
Pampangan	-	-	30	25
Pangkalan Lapam	-	-	-	4
Air Sugihan	-	-	44	23
<b>Ogan Komering Ilir</b>	<b>3</b>	<b>2</b>	<b>1 128</b>	<b>1081</b>

Lanjutan Tabel/*Continued Table 5.1.1*

Kecamatan Subdistrict	Kentang/Potato		Kubis/Cabbage	
	2018	2019	2018	2019
(1)	(6)	(7)	(8)	(9)
Lempuing	–	–	1	–
Lempuing Jaya	–	–	–	–
Mesuji	–	–	–	–
Sungai Menang	–	–	–	–
Mesuji Makmur	–	–	–	–
Mesuji Raya	–	–	–	–
Tulung Selapan	–	–	–	–
Cengal	–	–	–	–
Pedamaran	–	–	–	–
Pedamaran Timur	–	–	–	–
Tanjung Lubuk	–	–	–	–
Teluk Gelam	–	–	–	–
Kota Kayu Agung	–	–	–	–
Sirah Pulau Padang	–	–	–	–
Jejawi	–	–	–	–
Pampangan	–	–	–	–
Pangkalan Lapam	–	–	–	–
Air Sugihan	–	–	–	–
<b>Ogan Komering Ilir</b>	–	–	<b>1</b>	–

Lanjutan Tabel/*Continued Table 5.1.1*

Kecamatan Subdistrict	Petsai Chinese Cabbage		Tomat Tomato		Bawang Putih Garlic	
	2018	2019	2018	2019	2018	2019
(1)	(10)	(11)	(12)	(13)	(14)	(15)
Lempuing	12	16	3	3	–	–
Lempuing Jaya	–	–	20	4	–	–
Mesuji	–	–	3	7	–	–
Sungai Menang	–	–	1	–	–	–
Mesuji Makmur	–	–	–	3	–	–
Mesuji Raya	–	–	–	–	–	–
Tulung Selapan	–	–	–	–	–	–
Cengal	–	–	20	9	–	–
Pedamaran	–	–	–	–	–	–
Pedamaran Timur	–	–	2	2	–	–
Tanjung Lubuk	–	–	–	–	–	–
Teluk Gelam	–	–	6	6	–	–
Kota Kayu Agung	–	–	–	–	–	–
Sirah Pulau Padang	–	–	–	–	–	–
Jejawi	–	–	–	–	–	–
Pampangan	–	–	–	–	–	–
Pangkalan Lapam	–	–	–	2	–	–
Air Sugihan	–	–	–	–	–	–
<b>Ogan Komering Ilir</b>	<b>12</b>	<b>16</b>	<b>55</b>	<b>36</b>	<b>–</b>	<b>–</b>

Sumber/*Source*: BPS, Statistik Pertanian Hortikultura SPH-SBS/BPS-Statistics Indonesia, *Agricultural Statistic for Horticulture SPH-SBS*

**Tabel**  
**Table** 5.1.2**Produksi Tanaman Sayuran Menurut Kecamatan dan Jenis Tanaman di Kabupaten Ogan Komering Ilir (kuintal), 2018 dan 2019*****Production of Vegetables by Subdistrict and Kind of Plant in Ogan Komering Ilir Regency (quintal), 2018 dan 2019***

Kecamatan Subdistrict	Bawang Merah/Shallot		Cabai/Chili	
	2018	2019	2018	2019
(1)	(2)	(3)	(4)	(5)
Lempuing	100	–	6 723	6 535
Lempuing Jaya	–	–	12 362	10 330
Mesuji	–	–	4 105	2 495
Sungai Menang	113	–	3 540	450
Mesuji Makmur	–	–	2 855	2 781
Mesuji Raya	–	–	120	950
Tulung Selapan	–	–	2 280	1 460
Cengal	–	–	2 585	3 030
Pedamaran	–	–	64 056	78 145
Pedamaran Timur	–	–	2 785	2 145
Tanjung Lubuk	–	–	3 191	509
Teluk Gelam	–	–	1 175	4 260
Kota Kayu Agung	–	50	15 770	9 590
Sirah Pulau Padang	–	–	130	300
Jejawi	–	–	42 185	80 435
Pampangan	–	–	6 607	6 195
Pangkalan Lapam	–	–	–	640
Air Sugihan	–	–	9 421	3 460
<b>Ogan Komering Ilir</b>	<b>213</b>	<b>50</b>	<b>179 890</b>	<b>213 710</b>

Lanjutan Tabel/*Continued Table* 5.1.2

Kecamatan Subdistrict	Kentang/Potato		Kubis/Cabbage	
	2018	2019	2018	2019
(1)	(6)	(7)	(8)	(9)
Lempuing	–	–	150	–
Lempuing Jaya	–	–	–	–
Mesuji	–	–	–	–
Sungai Menang	–	–	–	–
Mesuji Makmur	–	–	–	–
Mesuji Raya	–	–	–	–
Tulung Selapan	–	–	–	–
Cengal	–	–	–	–
Pedamaran	–	–	–	–
Pedamaran Timur	–	–	–	–
Tanjung Lubuk	–	–	–	–
Teluk Gelam	–	–	–	–
Kota Kayu Agung	–	–	–	–
Sirah Pulau Padang	–	–	–	–
Jejawi	–	–	–	–
Pampangan	–	–	–	–
Pangkalan Lapam	–	–	–	–
Air Sugihan	–	–	–	–
<b>Ogan Komering Ilir</b>	–	–	<b>150</b>	–

Lanjutan Tabel/*Continued Table* 5.1.2

Kecamatan Subdistrict	Petsai Chinese Cabbage		Tomat/Tomato		Bawang Putih Garlic	
	2018	2019	2018	2019	2018	2019
(1)	(10)	(11)	(12)	(13)	(14)	(15)
Lempuing	938	1 298	178	642	–	–
Lempuing Jaya	–	–	1 369	200	–	–
Mesuji	–	–	255	552	–	–
Sungai Menang	–	–	65	–	–	–
Mesuji Makmur	–	–	–	315	–	–
Mesuji Raya	–	–	–	–	–	–
Tulung Selapan	–	–	–	–	–	–
Cengal	–	–	1 735	916	–	–
Pedamaran	–	–	–	–	–	–
Pedamaran Timur	–	–	115	165	–	–
Tanjung Lubuk	–	–	–	–	–	–
Teluk Gelam	–	–	350	1 064	–	–
Kota Kayu Agung	–	–	–	–	–	–
Sirah Pulau Padang	–	–	–	–	–	–
Jejawi	–	–	–	–	–	–
Pampangan	–	–	–	–	–	–
Pangkalan Lapam	–	–	–	345	–	–
Air Sugihan	–	–	–	–	–	–
<b>Ogan Komering Ilir</b>	<b>938</b>	<b>1 298</b>	<b>4 067</b>	<b>4 199</b>	<b>–</b>	<b>–</b>

Sumber/Source: BPS, Statistik Pertanian Hortikultura SPH-SBS/BPS-Statistics Indonesia, *Agricultural Statistic for Horticulture SPH-SBS*

**Tabel 5.1.3**  
**Table**

**Luas Panen Tanaman Sayuran dan Buah-buahan Semusim Menurut Jenis Tanaman di Kabupaten Ogan Komering Ilir (ha), 2016–2019**  
**Harvested Area of Seasonal Vegetables and Fruits by Kind of Plant in Ogan Komering Ilir Regency (ha), 2016–2019**

<b>Jenis Tanaman</b> <b>Kind of Plants</b>	<b>2016</b>	<b>2017</b>	<b>2018</b>	<b>2019</b>
(1)	(2)	(3)	(4)	(5)
<b>Sayuran/ Vegetables</b>				
Bawang Daun/ <i>Wlech Onion</i>	...	9	6	13
Bawang Merah/ <i>Shallot</i>	...	13	3	2
Bawang Putih/ <i>Garlic</i>	...	–	–	-
Bayam/ <i>Spinach</i>	...	69	70	77
Buncis/ <i>Green Bean</i>	...	–	–	7
Cabai Besar/ <i>Chili (Capsicum Annum)</i>	...	804	916	952
Cabai Rawit/ <i>Chili (Capsicum Frutescens)</i>	...	225	212	129
Cabai/ <i>Chili</i>	...	1 029	1 128	1 081
Jamur/ <i>Mushroom</i>	...	–	–	28
Kacang Merah/ <i>Red Bean</i>	...	–	–	2
Kacang Panjang/ <i>Yarldlong Bean</i>	...	288	255	143
Kangkung/ <i>Kangkong</i>	...	66	55	90
Kembang Kol/ <i>Cauliflower</i>	...	1	2	-
Kentang/ <i>Potato</i>	...	–	–	-
Ketimun/ <i>Cucumber</i>	...	141	130	84
Kubis/ <i>Cabbage</i>	...	–	1	-
Labu Siam/ <i>Chayote</i>	...	4	2	7

Lanjutan Tabel/*Continued Table 5.1.3*

<b>Jenis Tanaman</b> <i>Kind of Plants</i>	<b>2016</b>	<b>2017</b>	<b>2018</b>	<b>2019</b>
(1)	(2)	(3)	(4)	(5)
Lobak/ <i>Radish</i>	...	–	–	–
Paprika/ <i>Bell Pepper</i>	...	–	–	–
Petsai/ <i>Chinese Cabbage</i>	...	12	12	16
Terung/ <i>Eggplant</i>	...	153	117	97
Tomat/ <i>Tomato</i>	...	65	55	36
Wortel/ <i>Carrot</i>	...	–	–	–
<b>Buah-buahan/ <i>Fruits</i></b>				
Blewah/ <i>Cantaloupe</i>	...	4	–	–
Melon/ <i>Melon</i>	...	–	–	–
Semangka/ <i>Watermelon</i>	...	178	222	103
Stroberi/ <i>Strawberry</i>	...	–	–	–

Sumber/*Source*: BPS, Statistik Pertanian Hortikultura SPH-SBS/*BPS-Statistics Indonesia, Agricultural Statistic for Horticulture SPH-SBS*



**Tabel**  
**Table 5.1.4**

**Produksi Tanaman Sayuran dan Buah-buahan Semusim Menurut Jenis Tanaman di Kabupaten Ogan Komering Ilir (ton), 2016–2019**  
**Production of Seasonal Vegetables and Fruits by Kind of Plant in Ogan Komering Ilir Regency (ha), 2016–2019**

Jenis Tanaman Kind of Plants	2016	2017	2018	2019
(1)	(2)	(3)	(4)	(5)
<b>Sayuran/ Vegetables</b>				
Bawang Daun/ <i>Wlech Onion</i>	...	695	394	480
Bawang Merah/ <i>Shallot</i>	...	613	213	50
Bawang Putih/ <i>Garlic</i>	...	–	–	–
Bayam/ <i>Spinach</i>	...	4 464	6 404	5 850
Buncis/ <i>Green Bean</i>	...	–	–	358
Cabai Besar/ <i>Chili (Capsicum Annum)</i>	...	145 332	145 234	195 105
Cabai Rawit/ <i>Chili (Capsicum Frutescens)</i>	...	38 759	34 656	18 605
Cabai/ <i>Chili</i>	...	184 091	179 890	213 710
Jamur/ <i>Mushroom</i>	...	–	–	420
Kacang Merah/ <i>Red Bean</i>	...	–	–	2
Kacang Panjang/ <i>Yarldlong Bean</i>	...	18 140	34 788	15 554
Kangkung/ <i>Kangkong</i>	...	5 389	5 085	5 751
Kembang Kol/ <i>Cauliflower</i>	...	30	175	–
Kentang/ <i>Potato</i>	...	–	–	–
Ketimun/ <i>Cucumber</i>	...	9 215	17 096	9 207
Kubis/ <i>Cabbage</i>	...	–	150	–
Labu Siam/ <i>Chayote</i>	...	48	44	370

Lanjutan Tabel/*Continued Table 5.1.4*

<b>Jenis Tanaman</b> <i>Kind of Plants</i>	<b>2016</b>	<b>2017</b>	<b>2018</b>	<b>2019</b>
(1)	(2)	(3)	(4)	(5)
Lobak/ <i>Radish</i>	...	–	–	–
Paprika/ <i>Bell Pepper</i>	...	–	–	–
Petsai/ <i>Chinese Cabbage</i>	...	1 298	938	1 298
Terung/ <i>Eggplant</i>	...	18 508	13 561	10 700
Tomat/ <i>Tomato</i>	...	7 187	4 067	4 199
Wortel/ <i>Carrot</i>	...	–	–	–
<b>Buah–buahan/ <i>Fruits</i></b>				
Blewah/ <i>Cantaloupe</i>	...	16	–	–
Melon/ <i>Melon</i>	...	–	–	–
Semangka/ <i>Watermelon</i>	...	10 207	19 693	15 344
Stroberi/ <i>Strawberry</i>	...	–	–	–

Sumber/*Source*: BPS, Statistik Pertanian Hortikultura SPH-SBS/BPS-*Statistics Indonesia, Agricultural Statistic for Horticulture SPH-SBS*

**Tabel**  
**Table** 5.1.5**Luas Panen Tanaman Biofarmaka Menurut Kecamatan dan Jenis Tanaman di Kabupaten Ogan Komering Ilir (m<sup>2</sup>), 2018 dan 2019**  
**Harvested Area of Medicinal Plants by Subdistrict and Kind of Plant in Ogan Komering Ilir Regency (m<sup>2</sup>), 2018 and 2019**

Kecamatan Subdistrict	Jahe/Ginger		Laos/Lengkuas/Galanga	
	2018	2019	2018	2019
(1)	(2)	(3)	(4)	(5)
Lempuing	-	-	-	-
Lempuing Jaya	20	25	20	65
Mesuji	-	-	-	-
Sungai Menang	600	350	200	100
Mesuji Makmur	-	1	-	1
Mesuji Raya	2 440	1 980	80	115
Tulung Selapan	-	-	-	8 200
Cengal	4 245	3 325	7 768	6 361
Pedamaran	6	850	35	1 550
Pedamaran Timur	29	37	29	48
Tanjung Lubuk	890	165	660	100
Teluk Gelam	1 714	7 049	3 199	4 264
Kota Kayu Agung	5 000	1 370	16 250	5 250
Sirah Pulau Padang	10	-	10	-
Jejawi	-	-	-	-
Pampangan	-	-	-	-
Pangkalan Lapam	42 686	-	83 712	-
Air Sugihan	-	-	-	-
<b>Ogan Komering Ilir</b>	<b>57 640</b>	<b>15 152</b>	<b>111 963</b>	<b>26 054</b>

Lanjutan Tabel/*Continued Table 5.1.5*

Kecamatan <i>Subdistrict</i>	Kencur/ <i>East Indian Galangal</i>		Kunyit/ <i>Turmeric</i>	
	2018	2019	2018	2019
(1)	(6)	(7)	(8)	(9)
Lempuing	-	-	-	-
Lempuing Jaya	-	1 040	-	29
Mesuji	-	-	-	-
Sungai Menang	-	10	40	10
Mesuji Makmur	-	-	-	-
Mesuji Raya	105	150	205	145
Tulung Selapan	-	-	-	38 200
Cengal	1 743	1 855	2 886	2 669
Pedamaran	1	150	15	3 050
Pedamaran Timur	17	22	21	43
Tanjung Lubuk	50	50	536	100
Teluk Gelam	-	-	8 583	13 677
Kota Kayu Agung	1 403	475	40 250	12 650
Sirah Pulau Padang	10	-	10	-
Jejawi	-	-	-	-
Pampangan	-	-	-	-
Pangkalan Lapam	-	-	54 466	-
Air Sugihan	-	-	-	-
<b>Ogan Komering Ilir</b>	<b>3 329</b>	<b>3 752</b>	<b>107 012</b>	<b>70 573</b>

Sumber/*Source*: BPS, Statistik Pertanian Hortikultura SPH-TBF/BPS-*Statistics Indonesia, Agricultural Statistic for Horticulture SPH-TBF*

**Tabel**  
**Table** 5.1.6**Produksi Tanaman Biofarmaka Menurut Kecamatan dan Jenis Tanaman di Kabupaten Ogan Komering Ilir (kg), 2018 and 2019**  
*Production of Medicinal Plants by Subdistrict and Kind of Plant in Ogan Komering Ilir Regency (kg) 2018 and 2019*

Kecamatan Subdistrict	Jahe/Ginger		Laos/Lengkuas/Galanga	
	2018	2019	2018	2019
(1)	(2)	(3)	(4)	(5)
Lempuing	-	-	-	-
Lempuing Jaya	95	113	80	230
Mesuji	-	-	-	-
Sungai Menang	1 375	1 550	340	100
Mesuji Makmur	-	6	-	2
Mesuji Raya	3 300	3 242	70	245
Tulung Selapan	-	-	-	19 714
Cengal	9 590	9 290	15 761	17 508
Pedamaran	6	3 400	143	6 200
Pedamaran Timur	106	62	122	80
Tanjung Lubuk	1 145	990	630	600
Teluk Gelam	2 890	16 526	4 384	11 926
Kota Kayu Agung	15 000	2 340	39 250	10 500
Sirah Pulau Padang	30	-	10	-
Jejawi	-	-	-	-
Pampangan	-	-	-	-
Pangkalan Lepam	46 286	-	83 712	-
Air Sugihan	-	-	-	-
<b>Ogan Komering Ilir</b>	<b>79 823</b>	<b>37 519</b>	<b>144 502</b>	<b>67 105</b>

Lanjutan Tabel/*Continued Table* 5.1.6

Kecamatan Subdistrict	Kencur/ <i>East Indian Galangal</i>		Kunyit/ <i>Turmeric</i>	
	2018	2019	2018	2019
(1)	(6)	(7)	(8)	(9)
Lempuing	-	-	-	-
Lempuing Jaya	-	4 040	-	119
Mesuji	-	-	-	-
Sungai Menang	-	10	30	10
Mesuji Makmur	-	-	-	-
Mesuji Raya	105	185	190	70
Tulung Selapan	-	-	-	73 989
Cengal	3 703	4 436	5 925	7 072
Pedamaran	1	300	31	10 200
Pedamaran Timur	42	42	66	80
Tanjung Lubuk	100	300	1 405	600
Teluk Gelam	-	-	11 453	31 216
Kota Kayu Agung	3 028	950	84 000	25 300
Sirah Pulau Padang	8	-	25	-
Jejawi	-	-	-	-
Pampangan	-	-	-	-
Pangkalan Lapam	-	-	54 466	-
Air Sugihan	-	-	-	-
<b>Ogan Komering Ilir</b>	<b>6 987</b>	<b>10 263</b>	<b>157 591</b>	<b>148 656</b>

Sumber/*Source*: BPS, Statistik Pertanian Hortikultura SPH-TBF/BPS-*Statistics Indonesia, Agricultural Statistic for Horticulture SPH-TBF*

**Tabel**  
**Table** 5.1.7**Luas Panen Tanaman Biofarmaka Menurut Jenis Tanaman di Kabupaten Ogan Komering Ilir (m<sup>2</sup>), 2016–2019**  
**Harvested Area of Medicinal Plants by Kind of Plant in Ogan Komering Ilir Regency (m<sup>2</sup>), 2016–2019**

Jenis Tanaman Kind of Plants	2016	2017	2018	2019
(1)	(2)	(3)	(4)	(5)
Dlingo/Dringo/ Sweet Root/ Calamus	...	–	–	–
Jahe/ Ginger	...	60 972	57 640	15 152
Kapulaga/ Java Cardamon	...	–	–	–
Keji Beling/Kecibeling/ Strobilanthes crispa	...	–	–	–
Kencur/ East Indian Galangal	...	24 045	3 329	3 752
Kunyit/ Turmeric	...	111 479	107 012	70 573
Laos/Lengkuas/ Galanga	...	111 155	111 963	26 054
Lempuyang/ Zingiber Aromaticum	...	–	–	21
Lidah Buaya/ Oliviera	...	–	–	–
Mahkota Dewa/ God's Crown	...	509	–	–
Mengkudu/Pace/ Indian Mulberry	...	517	–	–
Sambiloto/ King of Bitter	...	–	–	–
Temuireng/ Black Turmeric	...	–	–	–
Temukunci/ Chinese Keys	...	–	–	–
Temulawak/ Java Turmeric	...	–	–	–

Sumber/Source: BPS, Statistik Pertanian Hortikultura SPH-TBF/BPS-Statistics Indonesia, Agricultural Statistic for Horticulture SPH-TBF

**Tabel**  
**Table** 5.1.8**Produksi Tanaman Biofarmaka Menurut Jenis Tanaman di Kabupaten Ogan Komering Ilir (kg), 2016–2019**  
**Production of Medicinal Plants by Kind of Plant in Ogan Komering Ilir Regency (kg), 2016–2019**

Jenis Tanaman <i>Kind of Plants</i>	2016	2017	2018	2019
(1)	(2)	(3)	(4)	(5)
Dlingo/Dringo/ Sweet Root/ Calamus	44,00	–	–	–
Jahe/ Ginger	24 891,00	102 519,00	79 823,00	37 519,00
Kapulaga/ Java Cardamon	62,00	–	–	–
Keji Beling/Kecibeling/ Strobilanthes crispa	386,00	–	–	–
Kencur/ East Indian Galangal	10 149,00	27 186,00	6 987,00	10 263,00
Kunyit/ Turmeric	239 688,00	202 466,00	157 591,00	148 656,00
Laos/Lengkuas/ Galanga	44 500,00	138 418,00	144 502,00	67 105,00
Lempuyang/ Zingiber Aromaticum	925,00	–	–	42,00
Lidah Buaya/ Oliviera	683,00	–	–	–
Mahkota Dewa/ God's Crown	18 693,00	10 000,00	–	–
Mengkudu/Pace/ Indian Mulberry	14 447,00	517,00	–	–
Sambiloto/ King of Bitter	1 406,00	–	–	–
Temuireng/ Black Turmeric	1 063,00	–	–	–
Temukunci/ Chinese Keys	1 762,00	–	–	–
Temulawak/ Java Turmeric	2 791,00	–	–	–

Sumber/Source: BPS, Statistik Pertanian Hortikultura SPH-TBF/BPS-Statistics Indonesia, Agricultural Statistic for Horticulture SPH-TBF



**Tabel**  
**Table** 5.1.9

**Luas Panen Tanaman Hias Menurut Kecamatan dan Jenis Tanaman di Kabupaten Ogan Komering Ilir (m<sup>2</sup>), 2018 and 2019**  
**Harvested Area of Ornamental Plants by Subdistrict and Kind of Plant in Ogan Komering Ilir Regency (m<sup>2</sup>), 2018 and 2019**

Kecamatan Subdistrict	Anggrek/ <i>Orchid</i>		Krisan/ <i>Chrysantemum</i>	
	2018	2019	2018	2019
(1)	(2)	(3)	(4)	(5)
Lempuing	-	-	-	-
Lempuing Jaya	-	-	-	-
Mesuji	-	-	-	-
Sungai Menang	-	-	-	-
Mesuji Makmur	-	-	-	-
Mesuji Raya	-	-	-	-
Tulang Selapan	-	-	-	-
Cengal	-	-	-	-
Pedamaran	-	-	-	-
Pedamaran Timur	-	-	-	-
Tanjung Lubuk	-	-	-	-
Teluk Gelam	-	-	-	-
Kota Kayu Agung	-	-	-	-
Sirah Pulau Padang	-	-	-	-
Jejawi	-	-	-	-
Pampangan	-	-	-	-
Pangkalan Lapam	-	-	-	-
Air Sugihan	-	-	-	-
<b>Ogan Komering Ilir</b>	-	-	-	-

Lanjutan Tabel/*Continued Table* 5.1.9

Kecamatan <i>Subdistrict</i>	Mawar/Rose		Sedap Malam/Tuberose	
	2018	2019	2018	2019
(1)	(6)	(7)	(8)	(9)
Lempuing	-	-	-	-
Lempuing Jaya	-	-	-	-
Mesuji	-	-	-	-
Sungai Menang	-	-	-	-
Mesuji Makmur	-	-	-	-
Mesuji Raya	-	-	-	-
Tulung Selapan	-	-	-	-
Cengal	-	-	-	-
Pedamaran	-	-	-	-
Pedamaran Timur	-	-	-	-
Tanjung Lubuk	-	-	-	-
Teluk Gelam	-	-	-	-
Kota Kayu Agung	-	-	-	-
Sirah Pulau Padang	-	-	-	-
Jejawi	-	-	-	-
Pampangan	-	-	-	-
Pangkalan Lapam	-	-	-	-
Air Sugihan	-	-	-	-
<b>Ogan Komering Ilir</b>	-	-	-	-

Sumber/*Source*: BPS, Statistik Pertanian Hortikultura SPH-TH/BPS-Statistics Indonesia, *Agricultural Statistik for Horticulture SPH-TH*

**Tabel**  
**Table** 5.1.10

**Produksi Tanaman Hias Menurut Kecamatan dan Jenis Tanaman di Kabupaten Ogan Komering Ilir (tangkai), 2018 and 2019**  
*Production of Ornamental Plants by Subdistrict and Kind of Plant in Ogan Komering Ilir Regency (stalks), 2018 and 2019*

Kecamatan Subdistrict	Anggrek/Orchid		Krisan/Chrysantemum	
	2018	2019	2018	2019
(1)	(2)	(3)	(4)	(5)
Lempuing	-	-	-	-
Lempuing Jaya	-	-	-	-
Mesuji	-	-	-	-
Sungai Menang	-	-	-	-
Mesuji Makmur	-	-	-	-
Mesuji Raya	-	-	-	-
Tulung Selapan	-	-	-	-
Cengal	-	-	-	-
Pedamaran	-	-	-	-
Pedamaran Timur	-	-	-	-
Tanjung Lubuk	-	-	-	-
Teluk Gelam	-	-	-	-
Kota Kayu Agung	-	-	-	-
Sirah Pulau Padang	-	-	-	-
Jejawi	-	-	-	-
Pampangan	-	-	-	-
Pangkalan Lapam	-	-	-	-
Air Sugihan	-	-	-	-
<b>Ogan Komering Ilir</b>	-	-	-	-

Lanjutan Tabel/*Continued Table* 5.1.10

Kecamatan <i>Subdistrict</i>	Mawar/Rose		Sedap Malam/Tuberose	
	2018	2019	2018	2019
(1)	(6)	(7)	(8)	(9)
Lempuing	-	-	-	-
Lempuing Jaya	-	-	-	-
Mesuji	-	-	-	-
Sungai Menang	-	-	-	-
Mesuji Makmur	-	-	-	-
Mesuji Raya	-	-	-	-
Tulung Selapan	-	-	-	-
Cengal	-	-	-	-
Pedamaran	-	-	-	-
Pedamaran Timur	-	-	-	-
Tanjung Lubuk	-	-	-	-
Teluk Gelam	-	-	-	-
Kota Kayu Agung	-	-	-	-
Sirah Pulau Padang	-	-	-	-
Jejawi	-	-	-	-
Pampangan	-	-	-	-
Pangkalan Lapam	-	-	-	-
Air Sugihan	-	-	-	-
<b>Ogan Komering Ilir</b>	-	-	-	-

Sumber/*Source*: BPS, Statistik Pertanian Hortikultura SPH-TH/BPS-*Statistics Indonesia, Agricultural Statistik for Horticulture SPH-TH*

**Tabel**  
**Table** 5.1.11**Luas Panen Tanaman Hias Menurut Jenis Tanaman di  
Kabupaten Ogan Komering Ilir (m<sup>2</sup>), 2016–2019**  
**Harvested Area of Ornamental Plants by Kind of Plant in  
Ogan Komering Ilir Regency (m<sup>2</sup>), 2016–2019**

Jenis Tanaman Kind of Plants	2016	2017	2018	2019
(1)	(2)	(3)	(4)	(5)
Adenium (Kamboja Jepang)/ Adenium obesum	-	-	-	-
Aglaonema/ Chinese evergreens	-	-	-	-
Anggrek/ Orchid	-	-	-	-
Anthurium Bunga/ Flamingo Lily Flower	-	-	-	-
Anthurium Daun/ Laceleaf	-	-	-	-
Anyelir/ Carnation	-	-	-	-
Caladium/ Heart of Jesus	-	-	-	-
Cordyline/ Cordyline	-	-	-	-
Diffenbachia/ Dumb canes	-	-	-	-
Dracaena/ Dracaena	-	-	-	-
Euphorbia/ Spurges	-	-	-	-
Gladiol/ Gladiol	-	-	-	-
Herbras/ Gerbera	-	-	-	-
Krisan/ Chrysantemum	-	-	-	-
Mawar/ Rose	-	-	-	-
Melati/ Jasmine	-	-	-	-
Monstera/ Swiss cheese plant	-	-	-	-

Lanjutan Tabel/*Continued Table 5.1.11*

<b>Jenis Tanaman</b> <i>Kind of Plants</i>	<b>2016</b>	<b>2017</b>	<b>2018</b>	<b>2019</b>
(1)	(2)	(3)	(4)	(5)
Pakis/ Fern	-	-	-	-
Palem/ Palm	-	-	-	-
Pedang-pedangan/ Sansevieria	-	-	-	-
Pisang-pisangan/ Heliconia	-	-	-	-
Philodendron/ Philodendron	-	-	-	-
Sedap Malam/ Tuberose	-	-	-	-
Soka/ Ixora	-	-	-	-

Sumber/*Source*: BPS, Statistik Pertanian Hortikultura SPH-TH/*BPS-Statistics Indonesia, Agricultural Statistik for Horticulture SPH-TH*

**Tabel** 5.1.12 **Produksi Tanaman Hias Menurut Jenis Tanaman di Kabupaten Ogan Komering Ilir (tangkai), 2016–2019**  
**Table** 5.1.12 **Production of Ornamental Plants by Kind of Plant in Ogan Komering Ilir Regency (stalks), 2016–2019**

Jenis Tanaman Kind of Plants	2016	2017	2018	2019
(1)	(2)	(3)	(4)	(5)
Adenium (Kamboja Jepang)/ Adenium obesum	-	-	-	-
Aglaonema/ Chinese evergreens	-	-	-	-
Anggrek/ Orchid	-	-	-	-
Anthurium Bunga/ Flamingo Lily Flower	-	-	-	-
Anthurium Daun/ Laceleaf	-	-	-	-
Anyelir/ Carnation	-	-	-	-
Caladium/ Heart of Jesus	-	-	-	-
Cordyline/ Cordyline	-	-	-	-
Diffenbachia/ Dumb canes	-	-	-	-
Dracaena/ Dracaena	-	-	-	-
Euphorbia/ Spurges	-	-	-	-
Gladiol/ Gladiol	-	-	-	-
Herbras/ Gerbera	-	-	-	-
Krisan/ Chrysantemum	-	-	-	-
Mawar/ Rose	-	-	-	-
Melati/ Jasmine	-	-	-	-
Monstera/ Swiss cheese plant	-	-	-	-

Lanjutan Tabel/*Continued Table* 5.1.11

<b>Jenis Tanaman</b> <b>Kind of Plants</b>	<b>2016</b>	<b>2017</b>	<b>2018</b>	<b>2019</b>
(1)	(2)	(3)	(4)	(5)
Pakis/ Fern	-	-	-	-
Palem/ Palm	-	-	-	-
Pedang-pedangan/ Sansevieria	-	-	-	-
Pisang-pisangan/ Heliconia	-	-	-	-
Philodendron/ Philodendron	-	-	-	-
Sedap Malam/ Tuberose	-	-	-	-
Soka/ Ixora	-	-	-	-

Sumber/*Source*: BPS, Statistik Pertanian Hortikultura SPH-TH/BPS-Statistics Indonesia, *Agricultural Statistik for Horticulture SPH-TH*



**Tabel**  
**Table** 5.1.13**Produksi Buah-buahan Menurut Kecamatan dan Jenis Tanaman di Kabupaten Ogan Komering Ilir (ton), 2018 and 2019*****Production of Fruits by Subdistrict and Kind of Plant in Ogan Komering Ilir Regency (ton), 2018 and 2019***

Kecamatan Subdistrict	Mangga/Mango		Durian/Durian	
	2018	2019	2018	2019
(1)	(2)	(3)	(4)	(5)
Lempuing	458	17 580	114	95
Lempuing Jaya	51 124	15 252	–	-
Mesuji	1 017	3 578	1	18
Sungai Menang	80	516	10	-
Mesuji Makmur	–	3 013	440	-
Mesuji Raya	1 742	1 408	3	14
Tulung Selapan	3 355	4 704	148	248
Cengal	–	420	–	-
Pedamaran	2 412	7 320	845	1 535
Pedamaran Timur	–	10 112	–	-
Tanjung Lubuk	342	1 200	39 520	30
Teluk Gelam	4 667	10 855	5 273	4 563
Kota Kayu Agung	5 352	13 788	8 000	-
Sirah Pulau Padang	994	3 250	5 239	6 525
Jejawi	264	840	175	50
Pampangan	753	616	–	-
Pangkalan Lapam	–	696	–	-
Air Sugihan	4 236	1 420	–	19
<b>Ogan Komering Ilir</b>	<b>76 796</b>	<b>96 568</b>	<b>59 768</b>	<b>13 097</b>

Lanjutan Tabel/*Continued Table* 5.1.13

Kecamatan Subdistrict	Jeruk/Orange		Pisang/Banana	
	2018	2019	2018	2019
(1)	(6)	(7)	(8)	(9)
Lempuing	185	586	2 296	7 335
Lempuing Jaya	1 746	362	11 456	1 587
Mesuji	6 967	1 320	224	399
Sungai Menang	–	–	240	100
Mesuji Makmur	6 023	83	135	484
Mesuji Raya	33	66	3 074	6 408
Tulung Selapan	27 579	18 511	22 370	20 038
Cengal	2 222	961	88	431
Pedamaran	5 000	5 000	520	550
Pedamaran Timur	5 989	3 000	854	357
Tanjung Lubuk	40	–	15 640	4 650
Teluk Gelam	1 998	1 290	11 650	15 672
Kota Kayu Agung	8 649	–	15 490	1 200
Sirah Pulau Padang	310	95	37 280	28 918
Jejawi	5 100	–	380	165
Pampangan	–	–	4 447	13 374
Pangkalan Lapam	–	–	–	40
Air Sugihan	59 899	501	51	380
<b>Ogan Komering Ilir</b>	<b>131 740</b>	<b>31 775</b>	<b>126 195</b>	<b>102 088</b>

Lanjutan Tabel/*Continued Table* 5.1.13

Kecamatan Subdistrict	Pepaya/Papaya		Salak/Salacca	
	2018	2019	2018	2019
(1)	(10)	(11)	(12)	(13)
Lempuing	515	384	5	8
Lempuing Jaya	206	-	-	-
Mesuji	508	648	12	6
Sungai Menang	400	300	-	-
Mesuji Makmur	375	400	-	-
Mesuji Raya	52	30	109	62
Tulung Selapan	4 727	4 695	-	-
Cengal	51	233	-	-
Pedamaran	1 800	3 200	-	-
Pedamaran Timur	1 201	80	-	-
Tanjung Lubuk	2 340	315	-	-
Teluk Gelam	3 757	5 160	-	-
Kota Kayu Agung	2 700	2 306	-	-
Sirah Pulau Padang	233	440	-	-
Jejawi	105	61	-	-
Pampangan	550	590	-	-
Pangkalan Lapam	-	5	-	-
Air Sugihan	395	307	-	-
<b>Ogan Komering Ilir</b>	<b>19 915</b>	<b>19 154</b>	<b>126</b>	<b>76</b>

Sumber/*Source*: BPS, Statistik Pertanian Hortikultura SPH-BST/*BPS-Statistics Indonesia, Agricultural Statistic for Horticulture SPH-BST*

**Tabel**  
**Table** 5.1.14

**Produksi Buah–Buahan dan Sayuran Tahunan Menurut Jenis Tanaman di Kabupaten Ogan Komering Ilir (ton), 2016–2019**  
*Production of Annual Fruits and Vegetables by Kind of Plant in Ogan Komering Ilir Regency (ton), 2016–2019*

Jenis Tanaman <i>Kind of Plants</i>	2016	2017	2018	2019
(1)	(2)	(3)	(4)	(5)
<b>Buah–Buahan/ Fruits</b>				
Alpukat/ <i>Avocado</i>	...	6 389	4 812	3 097
Anggur/ <i>Grape</i>	...	-	-	-
Apel/ <i>Apple</i>	...	-	-	-
Belimbing/ <i>Star Fruit</i>	...	3 596	2 798	1 560
Duku/Langsar/Kokosan/ <i>Duku</i>	...	30 834	238 693	82 470
Durian/ <i>Durian</i>	...	17 958	59 768	13 097
Jambu Air/ <i>Rose Apple</i>	...	14 697	11 251	8 000
Jambu Biji/ <i>Guava</i>	...	6 752	2 229	1 501
Jeruk Besar/ <i>Pomelo</i>	...	8 682	3 315	255
Jeruk Siam/Keprook/ <i>Tangerine/ Orange</i>	...	161 629	131 740	31 775
Jeruk/ <i>Orange (Tangerine + Pomelo)</i>	...	170 311	135 055	32 030
Mangga/ <i>Mango</i>	...	26 596	76 796	96 568
Manggis/ <i>Mangosteen</i>	...	3 606	1 158	412
Markisa/ <i>Marquisa</i>	...	85	60	-
Nangka/Cempedak/ <i>Jack Fruit</i>	...	75 699	58 618	34 028
Nenas/ <i>Pineapple</i>	...	8 080	4 736	1 276
Pepaya/ <i>Papaya</i>	...	22 172	19 915	19 154

Lanjutan Tabel/Continued Table 5.1.14

<b>Jenis Tanaman</b> <i>Kind of Plants</i>	<b>2016</b>	<b>2017</b>	<b>2018</b>	<b>2019</b>
(1)	(2)	(3)	(4)	(5)
Pisang/ <i>Banana</i>	...	143 531	126 195	102 088
Rambutan/ <i>Rambutan</i>	...	16 887	43 406	27 637
Salak/ <i>Salacca</i>	...	160	126	76
Sawo/Sapodilla/ <i>Star Apple</i>	...	17 952	18 881	8 672
Sirsak/ <i>Soursop</i>	...	1 367	319	337
Sukun/ <i>Bread Fruit</i>	...	1 924	1 719	630
<b>Sayuran/ Vegetables</b>				
Jengkol/ <i>Jengkol</i>	...	6 696	2 936	5 072
Melinjo/ <i>Melinjo</i>	...	2 098	1 548	1 588
Petai/ <i>Twisted Cluster Bean</i>	...	3 980	4 758	7 941

Sumber/Source: BPS, Statistik Pertanian Hortikultura SPH-BST/BPS-Statistics Indonesia, *Agricultural Statistic for Horticulture SPH-BST*

## 5.2 PERKEBUNAN ESTATE CROPS

**Tabel 5.2.1** Luas Areal Tanaman Perkebunan Menurut Kecamatan dan Jenis Tanaman di Kabupaten Ogan Komering Ilir (ha), 2018 dan 2019  
*Planted Area of Estate Crops by Subdistrict and Type of Crops in Ogan Komering Ilir Regency (ha), 2018 dan 2019*

Kecamatan Subdistrict	Kelapa Sawit <sup>1</sup> /Oil Palm <sup>1</sup>		Kelapa/Coconut	
	2018	2019	2018	2019
(1)	(2)	(3)	(4)	(5)
Lempuing	15	15	218	218
Lempuing Jaya	9 333	9 333	325	325
Mesuji	1 463	1 463	27	27
Sungai Menang	144	164	226	227
Mesuji Makmur	2 010	2 010	13	13
Mesuji Raya	525	525	24	29
Tulung Selapan	187	187	135	136
Cengal	62	60	149	149
Pedamaran	531	531	34	34
Pedamaran Timur	1 761	1 707	11	11
Tanjung Lubuk	887	887	57	57
Teluk Gelam	891	891	18	18
Kota Kayu Agung	320	320	124	124
Sirah Pulau Padang	0	0	130	130
Jejawi	244	244	55	60
Pampangan	0	0	17	17
Pangkalan Lapam	68	68	91	91
Air Sugihan	3 042	3 042	658	658
<b>Ogan Komering Ilir</b>	<b>21 483</b>	<b>21 447</b>	<b>2 312</b>	<b>2 324</b>

Lanjutan Tabel/Continued Table 5.2.1

Kecamatan Subdistrict	Karet/Rubber		Kopi/Coffee	
	2018	2019	2018	2019
(1)	(6)	(7)	(8)	(9)
Lempuing	12 505	12 505	10	10
Lempuing Jaya	5 620	5 620	14	17
Mesuji	4 794	4 794	27	27
Sungai Menang	11 843	11 843	15	15
Mesuji Makmur	21 479	21 479	11	10
Mesuji Raya	4 671	4 746	8	8
Tulung Selapan	32 234	32 290	-	-
Cengal	26 955	26 955	-	-
Pedamaran	890	890	5	5
Pedamaran Timur	3 053	3 717	0,5	1
Tanjung Lubuk	2 774	2 774	302	303
Teluk Gelam	1 055	1 055	14	14
Kota Kayu Agung	342	342	-	-
Sirah Pulau Padang	72	75	-	-
Jejawi	1 215	1 215	3	3
Pampangan	8 870	8 870	-	-
Pangkalan Lapam	17 547	17 547	-	-
Air Sugihan	578	583	400	400
<b>Ogan Komering Ilir</b>	<b>156 497</b>	<b>157 300</b>	<b>810</b>	<b>813</b>

Lanjutan Tabel/*Continued Table* 5.2.1

Kecamatan <i>Subdistrict</i>	Kakao/ <i>Cocoa</i>		Tebu/ <i>Sugar cane</i>	
	2018	2019	2018	2019
(1)	(10)	(11)	(12)	(13)
Lempuing	7	7	...	-
Lempuing Jaya	25	25	...	-
Mesuji	29	29	...	-
Sungai Menang	-	-	...	-
Mesuji Makmur	17	17	...	469
Mesuji Raya	11	11	...	-
Tulung Selapan	-	-	...	-
Cengal	-	-	...	-
Pedamaran	13	13	...	-
Pedamaran Timur	1	7	...	-
Tanjung Lubuk	36	36	...	31
Teluk Gelam	19	19	...	20
Kota Kayu Agung	6	6	...	-
Sirah Pulau Padang	-	-	...	4
Jejawi	-	-	...	-
Pampangan	-	-	...	-
Pangkalan Lapam	-	-	...	-
Air Sugihan	-	-	...	-
<b>Ogan Komering Ilir</b>	<b>164</b>	<b>170</b>	<b>...</b>	<b>524</b>



Lanjutan Tabel/Continued Table 5.2.1

Kecamatan Subdistrict	Teh/Tea		Tembakau/Tobacco	
	2018	2019	2018	2019
(1)	(14)	(15)	(16)	(17)
Lempuing	-	-	-	-
Lempuing Jaya	-	-	-	-
Mesuji	-	-	-	-
Sungai Menang	-	-	-	-
Mesuji Makmur	-	-	-	-
Mesuji Raya	-	-	-	-
Tulang Selapan	-	-	-	-
Cengal	-	-	-	-
Pedamaran	-	-	-	-
Pedamaran Timur	-	-	-	-
Tanjung Lubuk	-	-	-	-
Teluk Gelam	-	-	-	-
Kota Kayu Agung	-	-	-	-
Sirah Pulau Padang	-	-	-	-
Jejawi	-	-	-	-
Pampangan	-	-	-	-
Pangkalan Lapam	-	-	-	-
Air Sugihan	-	-	-	-
<b>Ogan Komering Ilir</b>	-	-	-	-

Catatan/Notes : ! Hanya mencakup luas area perkebunan rakyat/ Only covers the area of people's plantations

Sumber/Source: Dinas Perkebunan dan Peternakan Kabupaten Ogan Komering Ilir / Plantation and Animal Husbandary Service of Ogan Komering Ilir Regency

**Tabel**  
**Table** 5.2.2

**Produksi Perkebunan Menurut Kecamatan dan Jenis Tanaman di Kabupaten Ogan Komering Ilir (ton), 2018 dan 2019**  
*Production of Estate by Subdistrict and Type of Crops in Ogan Komering Ilir Regency (ton), 2018 and 2019*

Kecamatan Subdistrict	Kelapa Sawit/Oil Palm		Kelapa/Coconut	
	2018	2019	2018	2019
(1)	(2)	(3)	(4)	(5)
Lempuing	121	150	19	-
Lempuing Jaya	102 544	105 450	268	223
Mesuji	16 510	18 058	32	26
Sungai Menang	536	550	161	170
Mesuji Makmur	18 020	17 957	9	10
Mesuji Raya	3 098	3 098	26	26
Tulung Selapan	556	769	14	11
Cengal	47	103	395	425
Pedamaran	2 483	4 263	29	25
Pedamaran Timur	15 425	14 850	6	6
Tanjung Lubuk	1 980	4 744	38	25
Teluk Gelam	10 122	10 043	5	5
Kota Kayu Agung	2 408	2 408	80	86
Sirah Pulau Padang	-	-	20	19
Jejawi	1 458	1 350	39	45
Pampangan	-	-	15	15
Pangkalan Lapam	111	115	77	70
Air Sugihan	18 434	20 240	192	195
<b>Ogan Komering Ilir</b>	<b>193 853</b>	<b>204 148</b>	<b>1 425</b>	<b>1 382</b>

Lanjutan Tabel/Continued Table 5.2.2

Kecamatan Subdistrict	Karet/Rubber		Kopi/Coffee	
	2018	2019	2018	2019
(1)	(6)	(7)	(8)	(9)
Lempuing	14 250	14 739	5	5
Lempuing Jaya	5 429	5 285	8	9
Mesuji	4 863	4 838	2	1
Sungai Menang	10 550	4 102	3	3
Mesuji Makmur	23 846	24 780	5	5
Mesuji Raya	5 468	51 068	-	-
Tulung Selapan	26 554	28 389	-	-
Cengal	22 100	22 487	-	-
Pedamaran	247	456	2	2
Pedamaran Timur	2 675	3 808	-	-
Tanjung Lubuk	2 575	2 585	179	175
Teluk Gelam	238	312	21	24
Kota Kayu Agung	40	73	-	-
Sirah Pulau Padang	62	65	-	-
Jejawi	1 062	4 248	2	1
Pampangan	8 528	8 528	-	-
Pangkalan Lapam	14 686	15 094	-	-
Air Sugihan	256	256	108	108
<b>Ogan Komering Ilir</b>	<b>143 429</b>	<b>191 113</b>	<b>335</b>	<b>333</b>

Lanjutan Tabel/Continued Table 5.2.2

Kecamatan Subdistrict	Kakao/Cocoa		Tebu/Sugar cane	
	2018	2019	2018	2019
(1)	(10)	(11)	(12)	(13)
Lempuing	2,30	2	...	-
Lempuing Jaya	8,50	9	...	-
Mesuji	14,75	12	...	-
Sungai Menang	-	-	...	-
Mesuji Makmur	4,60	7	...	12 675
Mesuji Raya	6,00	3	...	-
Tulung Selapan	-	-	...	-
Cengal	-	-	...	-
Pedamaran	2,56	40	...	-
Pedamaran Timur	0,25	4	...	-
Tanjung Lubuk	11,25	11	...	300
Teluk Gelam	5,25	4	...	-
Kota Kayu Agung	2,20	2	...	-
Sirah Pulau Padang	-	-	...	160
Jejawi	-	-	...	-
Pampangan	-	-	...	-
Pangkalan Lapam	-	-	...	-
Air Sugihan	-	-	...	-
<b>Ogan Komering Ilir</b>	<b>57,66</b>	<b>94</b>	<b>...</b>	<b>13 135</b>

Lanjutan Tabel/Continued Table 5.2.2

Kecamatan Subdistrict	Teh/Tea		Tembakau/Tobacco	
	2018	2019	2018	2019
(1)	(14)	(15)	(16)	(17)
Lempuing	-	-	-	-
Lempuing Jaya	-	-	-	-
Mesuji	-	-	-	-
Sungai Menang	-	-	-	-
Mesuji Makmur	-	-	-	-
Mesuji Raya	-	-	-	-
Tulung Selapan	-	-	-	-
Cengal	-	-	-	-
Pedamaran	-	-	-	-
Pedamaran Timur	-	-	-	-
Tanjung Lubuk	-	-	-	-
Teluk Gelam	-	-	-	-
Kota Kayu Agung	-	-	-	-
Sirah Pulau Padang	-	-	-	-
Jejawi	-	-	-	-
Pampangan	-	-	-	-
Pangkalan Lapam	-	-	-	-
Air Sugihan	-	-	-	-
<b>Ogan Komering Ilir</b>	-	-	-	-

Sumber/Source: Dinas Perkebunan dan Peternakan Kabupaten Ogan Komering Ilir / Plantation and Animal Husbandary Service of Ogan Komering Ilir Regency

### 5.3 PETERNAKAN LIVESTOCK

**Tabel** 5.3.1 **Populasi Ternak Menurut Kecamatan dan Jenis Ternak di Kabupaten Ogan Komering Ilir, 2019**  
*Table* 5.3.1 *Livestock Population by Subdistrict and Kind of Livestock in Ogan Komering Ilir Regency, 2019*

Kecamatan Subdistrict	Sapi Perah Dairy Cattle	Sapi Potong Beef Cattle	Kerbau Buffalo
(1)	(2)	(3)	(4)
Lempuing	-	7 561	53
Lempuing Jaya	-	5 235	58
Mesuji	-	2 016	42
Sungai Menang	-	501	153
Mesuji Makmur	-	1 234	-
Mesuji Raya	-	4 607	55
Tulung Selapan	-	1 450	69
Cengal	-	1 335	245
Pedamaran	-	1 069	498
Pedamaran Timur	-	1 605	169
Tanjung Lubuk	-	265	55
Teluk Gelam	-	883	35
Kota Kayu Agung	-	255	12
Sirah Pulau Padang	-	123	31
Jejawi	-	1 104	220
Pampangan	-	1 754	1 886
Pangkalan Lapam	-	2 782	3 940
Air Sugihan	-	1 088	51
<b>Ogan Komering Ilir</b>	<b>-</b>	<b>34 867</b>	<b>7 572</b>

Lanjutan Tabel/Continued Table 5.3.1

Kecamatan Subdistrict	Kambing Goat	Domba Sheep	Babi Pig
(1)	(6)	(7)	(8)
Lempuing	6 195	445	889
Lempuing Jaya	1 587	424	2 080
Mesuji	1 730	45	48
Sungai Menang	2 700	31	-
Mesuji Makmur	869	54	589
Mesuji Raya	4 320	450	375
Tulang Selapan	1 650	300	-
Cengal	2 800	122	-
Pedamaran	1 750	79	30
Pedamaran Timur	802	242	-
Tanjung Lubuk	1 535	515	-
Teluk Gelam	1 850	79	-
Kota Kayu Agung	1 660	34	-
Sirah Pulau Padang	1 474	50	-
Jejawi	1 582	35	-
Pampangan	2 430	108	-
Pangkalan Lapam	1 750	98	-
Air Sugihan	1 665	235	-
<b>Ogan Komering Ilir</b>	<b>38 349</b>	<b>3 346</b>	<b>4 011</b>

Sumber/Source: Dinas Perkebunan dan Peternakan Kabupaten Ogan Komering Ilir / Plantation and Animal Husbandary Service of Ogan Komering Ilir Regency

**Tabel**  
**Table** 5.3.2

**Jumlah Ternak yang Dipotong Menurut Kecamatan dan Jenis Ternak di Kabupaten Ogan Komering Ilir, 2019**  
*Livestock Slaughtered by Sub District and Kind of Livestock in Ogan Komering Ilir Regency, 2019*

Kecamatan Subdistrict	Sapi Potong Beef Cattle	Kerbau Buffalo	Kuda Horse
(1)	(2)	(3)	(4)
Lempuing	1 130	-	-
Lempuing Jaya	340	-	-
Mesuji	51	-	-
Sungai Menang	46	2	-
Mesuji Makmur	21	-	-
Mesuji Raya	195	-	-
Tulung Selapan	36	3	-
Cengal	15	2	-
Pedamaran	19	2	-
Pedamaran Timur	9	-	-
Tanjung Lubuk	25	-	-
Teluk Gelam	-	-	-
Kota Kayu Agung	932	5	-
Sirah Pulau Padang	9	1	-
Jejawi	14	1	-
Pampangan	14	8	-
Pangkalan Lepam	26	3	-
Air Sugihan	24	-	-
<b>Ogan Komering Ilir</b>	<b>2 906</b>	<b>27</b>	<b>-</b>



Lanjutan Tabel/*Continued Table 5.3.2*

Kecamatan Subdistrict	Kambing Goat	Domba Sheep	Babi Pig
(1)	(6)	(7)	(8)
Lempuing	893	22	235
Lempuing Jaya	261	20	225
Mesuji	234	17	-
Sungai Menang	128	10	-
Mesuji Makmur	159	-	-
Mesuji Raya	172	-	5
Tulang Selapan	226	27	-
Cengal	300	22	-
Pedamaran	106	67	19
Pedamaran Timur	38	11	-
Tanjung Lubuk	29	-	-
Teluk Gelam	64	17	-
Kota Kayu Agung	480	39	-
Sirah Pulau Padang	47	-	-
Jejawi	96	17	-
Pampangan	104	11	-
Pangkalan Lapam	412	6	-
Air Sugihan	245	-	-
<b>Ogan Komering Ilir</b>	<b>3 994</b>	<b>286</b>	<b>484</b>

Sumber/*Source*: Dinas Perkebunan dan Peternakan Kabupaten Ogan Komering Ilir / *Estate and Animal Husbandary Service of Ogan Komering Ilir Regency*

**Tabel**  
**Table** 5.3.3**Populasi Unggas Menurut Kecamatan dan Jenis Unggas di Kabupaten Ogan Komering Ilir, 2019**  
*Poultry Population by Subdistrict and Kind of Poultry in Ogan Komering Ilir Regency, 2019*

Kecamatan Subdistrict	Ayam Kampung Native Chicken	Ayam Petelur Layer	Ayam Pedaging Broiler	Itik/Itik Manila Duck Muscovy Duck
(1)	(2)	(3)	(4)	(5)
Lempuing	3 900	-	215 480	215
Lempuing Jaya	151 000	-	81 900	920
Mesuji	1 305	77	30 066	1 075
Sungai Menang	13 155	150	11 570	858
Mesuji Makmur	30 905	4 102	24 580	831
Mesuji Raya	2 500	-	34 050	300
Tulung Selapan	4 525	-	3 740	2 158
Cengal	17 000	-	42 000	670
Pedamaran	16 337	-	159 643	4 804
Pedamaran Timur	5 131	-	32 486	233
Tanjung Lubuk	39 700	-	3 772	7 500
Teluk Gelam	1 345	251	106 347	7 431
Kota Kayu Agung	106 000	2 150	220 000	3 950
Sirah Pulau Padang	79 850	4 250	87 000	3 235
Jejawi	163 950	7 000	47 000	8 700
Pampangan	19 834	-	18 250	6 059
Pangkalan Lapam	2 446	-	20 564	4 732
Air Sugihan	1 833	1 715	21 731	1 274
<b>Ogan Komering Ilir</b>	<b>660 716</b>	<b>19 695</b>	<b>1 160 179</b>	<b>54 945</b>

Sumber/Source: Dinas Perkebunan dan Peternakan Kabupaten Ogan Komering Ilir / Plantation and Animal Husbandary Service of Ogan Komering Ilir Regency

## 5.4 PERIKANAN FISHERY

**Tabel 5.4.1** Jumlah Rumah Tangga Perikanan Tangkap Menurut Kecamatan dan Subsektor di Kabupaten Ogan Komering Ilir, 2018 dan 2019  
*Number of Fish Capture Households by Subdistrict and Subsector in Ogan Komering Ilir Regency, 2018 and 2019*

Kecamatan Subdistrict	Perikanan Laut Marine Fisheries		Perairan Umum Inland Water		Jumlah Total	
	2018	2019	2018	2019	2018	2019
(1)	(2)	(3)	(4)	(5)	(6)	(7)
Lempuing	-	-	56	49	56	49
Lempuing Jaya	-	-	550	550	550	550
Mesuji	-	-	40	38	40	38
Sungai Menang	281	297	459	455	740	752
Mesuji Makmur	-	-	-	-	-	-
Mesuji Raya	-	-	95	75	95	75
Tulang Selapan	214	226	585	596	799	822
Cengal	707	719	469	475	1 176	1 194
Pedamaran	-	-	590	615	590	615
Pedamaran Timur	-	-	75	73	75	73
Tanjung Lubuk	-	-	250	245	250	245
Teluk Gelam	-	-	40	42	40	42
Kota Kayu Agung	-	-	850	827	850	827
Sirah Pulau Padang	-	-	795	790	795	790
Jejawi	-	-	752	752	752	752
Pampangan	-	-	1 243	1 245	1 243	1 245
Pangkalan Lapam	-	-	168	160	168	160
Air Sugihan	120	98	242	240	362	338
<b>Ogan Komering Ilir</b>	<b>1 322</b>	<b>1 340</b>	<b>7 259</b>	<b>7 227</b>	<b>8 581</b>	<b>8 567</b>

Sumber/Source: Dinas Kelautan dan Perikanan Kabupaten Ogan Komering Ilir/ Fishery and Ocean Service of Ogan Komering Ilir Regency

**Tabel**  
**Table** 5.4.2

**Produksi Perikanan Tangkap Menurut Kecamatan dan Subsektor di Kabupaten Ogan Komering Ilir (ton), 2018 dan 2019**  
**Production of Fish Capture by Subdistrict and Subsector in Ogan Komering Ilir Regency (ton), 2018 and 2019**

Kecamatan Subdistrict	Perikanan Laut Marine Fisheries		Perairan Umum Inland Water		Jumlah Total	
	2018	2019	2018	2019	2018	2019
(1)	(2)	(3)	(4)	(5)	(6)	(7)
Lempuing	-	-	26,54	32,64	26,54	32,64
Lempuing Jaya	-	-	1404,80	1792,90	1 404,80	1 792,90
Mesuji	-	-	18,40	22,60	18,40	22,60
Sungai Menang	8238,22	10281,70	254,43	312,95	8 492,65	10 594,65
Mesuji Makmur	-	-	-	-	-	-
Mesuji Raya	-	-	105,00	93,41	105,00	93,41
Tulung Selapan	7699,50	9034,30	541,29	655,90	8 240,79	9 690,20
Cengal	9021,60	13953,96	265,60	15,67	9 287,20	13 969,63
Pedamaran	-	-	1308,00	1640,50	1 308,00	1 640,50
Pedamaran Timur	-	-	19,24	18,92	19,24	18,92
Tanjung Lubuk	-	-	193,80	190,00	193,80	190,00
Teluk Gelam	-	-	55,30	68,02	55,30	68,02
Kota Kayu Agung	-	-	1130,27	1404,77	1 130,27	1 404,77
Sirah Pulau Padang	-	-	1782,60	2192,60	1 782,60	2 192,60
Jejawi	-	-	1640,33	2117,30	1 640,33	2 117,30
Pampangan	-	-	2019,15	2483,58	2 019,15	2 483,58
Pangkalan Lapam	-	-	96,00	108,08	96,00	108,08
Air Sugihan	722,00	922,38	194,70	239,48	916,70	1 161,86
<b>Ogan Komering Ilir</b>	<b>25 681,32</b>	<b>34 192,34</b>	<b>11 055,45</b>	<b>13 389,32</b>	<b>36 736,77</b>	<b>47 581,66</b>

Sumber/Source: Dinas Kelautan dan Perikanan Kabupaten Ogan Komering Ilir/ Fishery and Ocean Service of Ogan Komering Ilir Regency

**Tabel**  
**Table 5.4.3**

**Jumlah Rumah Tangga Perikanan Budidaya Menurut Kecamatan dan Jenis Budidaya di Kabupaten Ogan Komering Ilir, 2019**  
*Number of Aquaculture Households by Subdistrict and Type of Aquaculture in Ogan Komering Ilir Regency, 2019*

Kecamatan Subdistrict	Budidaya Laut Marine Culture	Tambak Brackish Water Pond	Kolam Fresh Water Pond	Keramba Cage
(1)	(2)	(3)	(4)	(5)
Lempuing	-	-	719	102
Lempuing Jaya	-	-	471	90
Mesuji	-	-	63	0
Sungai Menang	-	8 697	95	35
Mesuji Makmur	-	-	93	-
Mesuji Raya	-	-	77	42
Tulung Selapan	-	4 422	133	352
Cengal	-	3 350	27	45
Pedamaran	-	-	289	31
Pedamaran Timur	-	-	285	-
Tanjung Lubuk	-	-	73	85
Teluk Gelam	-	-	44	95
Kota Kayu Agung	-	-	230	1 745
Sirah Pulau Padang	-	-	360	1 328
Jejawi	-	-	189	430
Pampangan	-	-	55	218
Pangkalan Lapam	-	-	75	15
Air Sugihan	-	-	79	-
<b>Ogan Komering Ilir</b>	<b>-</b>	<b>16 469</b>	<b>3 357</b>	<b>4 613</b>

Lanjutan Tabel/*Continued Table 5.4.3*

Kecamatan <i>Subdistrict</i>	Jaring Apung <i>Floating Cage Net</i>	Sawah <i>Paddy Field</i>	Jumlah <i>Total</i>
(1)	(6)	(7)	(8)
Lempuing	-	-	821
Lempuing Jaya	-	-	561
Mesuji	-	-	63
Sungai Menang	-	-	8 827
Mesuji Makmur	-	-	93
Mesuji Raya	-	-	119
Tulung Selapan	-	-	4 907
Cengal	-	-	3 422
Pedamaran	-	-	320
Pedamaran Timur	-	-	285
Tanjung Lubuk	-	-	158
Teluk Gelam	-	-	139
Kota Kayu Agung	-	-	1 975
Sirah Pulau Padang	-	-	1 688
Jejawi	-	-	619
Pampangan	-	-	273
Pangkalan Lapam	-	-	90
Air Sugihan	-	-	79
<b>Ogan Komering Ilir</b>	-	-	<b>24 439</b>

Sumber/*Source*: Dinas Kelautan dan Perikanan Kabupaten Ogan Komering Ilir/ *Fishery and Ocean Service of Ogan Komering Ilir Regency*

**Tabel**  
**Table** 5.4.4**Produksi Perikanan Budidaya Menurut Kecamatan dan Subsektor di Kabupaten Ogan Komering Ilir (ton), 2019**  
**Production of Aquaculture by Subdistrict and Subsector in Ogan Komering Ilir Regency (ton), 2019**

Kecamatan Subdistrict	Budidaya Laut Marine Culture	Tambak Brackish Water Pond	Kolam Fresh Water Pond	Keramba Cage
(1)	(2)	(3)	(4)	(5)
Lempuing	-	-	701,51	37,18
Lempuing Jaya	-	-	27,80	65,64
Mesuji	-	-	79,00	-
Sungai Menang	-	20 804,44	2,90	12,45
Mesuji Makmur	-	-	9,64	-
Mesuji Raya	-	-	5,90	8,60
Tulang Selapan	-	20 280,48	0,90	24,39
Cengal	-	20 102,71	0,78	1,73
Pedamaran	-	-	28,24	260,70
Pedamaran Timur	-	-	16,20	-
Tanjung Lubuk	-	-	26,87	8,74
Teluk Gelam	-	-	1,38	11,48
Kota Kayu Agung	-	-	28,110	1 809,62
Sirah Pulau Padang	-	-	0,96	2 710,72
Jejawi	-	-	1,18	511,34
Pampangan	-	-	0,72	174,60
Pangkalan Lapam	-	-	3,12	1,85
Air Sugihan	-	-	4,92	-
<b>Ogan Komering Ilir</b>	<b>0</b>	<b>61 187,63</b>	<b>940,13</b>	<b>5 639,04</b>

Lanjutan Tabel/*Continued Table* 5.4.4

Kecamatan <i>Subdistrict</i>	Jaring Apung <i>Floating Cage Net</i>	Sawah <i>Paddy Field</i>	Jumlah <i>Total</i>
(1)	(6)	(7)	(8)
Lempuing	-	-	738,69
Lempuing Jaya	-	-	93,44
Mesuji	-	-	79,00
Sungai Menang	-	-	20 819,79
Mesuji Makmur	-	-	9,64
Mesuji Raya	-	-	14,50
Tulung Selapan	-	-	20 305,77
Cengal	-	-	20 105,22
Pedamaran	-	-	288,94
Pedamaran Timur	-	-	16,20
Tanjung Lubuk	-	-	35,62
Teluk Gelam	-	-	12,86
Kota Kayu Agung	-	-	1 837,73
Sirah Pulau Padang	-	-	2 711,68
Jejawi	-	-	512,52
Pampangan	-	-	175,32
Pangkalan Lapam	-	-	4,97
Air Sugihan	-	-	4,92
<b>Ogan Komering Ilir</b>	-	-	<b>67 766,80</b>

Sumber/*Source*: Dinas Kelautan dan Perikanan Kabupaten Ogan Komering Ilir/ *Fishery and Ocean Service of Ogan Komering Ilir Regency*



**Tabel** 5.4.5 **Jumlah Perahu/Kapal Menurut Kecamatan dan Jenis Kapal di Kabupaten Ogan Komering Ilir, 2019**  
**Number of Fishing Boats by Subdistrict and Type of Boat in Ogan Komering Ilir Regency, 2019**

Kecamatan Subdistrict	Perahu Tanpa Motor Nonpowered Boat	Perahu Motor Tempel Outboard Motorboat	Kapal Motor Inboard Motorboat
(1)	(2)	(3)	(4)
Lempuing	48	1	-
Lempuing Jaya	543	7	-
Mesuji	36	2	-
Sungai Menang	540	43	169
Mesuji Makmur	-	-	-
Mesuji Raya	67	5	3
Tulung Selapan	689	24	109
Cengal	601	15	578
Pedamaran	594	12	9
Pedamaran Timur	62	8	3
Tanjung Lubuk	245	-	-
Teluk Gelam	42	-	-
Kota Kayu Agung	797	23	7
Sirah Pulau Padang	749	30	11
Jejawi	715	27	10
Pampangan	1 221	5	19
Pangkalan Lapam	150	8	2
Air Sugihan	249	-	89
<b>Ogan Komering Ilir</b>	<b>7 348</b>	<b>210</b>	<b>1 009</b>

Sumber/Source: Dinas Kelautan dan Perikanan Kabupaten Ogan Komering Ilir/ Fishery and Ocean Service of Ogan Komering Ilir Regency


# PERTAMBANGAN DAN ENERGI

*Mining and Energy*



80.795

**JUMLAH PELANGGAN LISTRIK**  
**NUMBER OF ELECTRICITY CUSTOMERS**





**PENJELASAN TEKNIS**

1. Pelanggan adalah individu atau kelompok, baik rumah tangga, perusahaan atau institusi non profit yang membeli air bersih dari perusahaan air bersih.
2. Air disalurkan adalah volume air bersih dari perusahaan air bersih

**TECHNICAL NOTES**

1. *Customers are individuals or groups, whether household, company or non-profit institutions that buy water supply from water supply establishment.*
2. *Distributed water is the volume of water supply from water supply establishment.*

**ULASAN**

PLN menggunakan tenaga diesel sebagai sumber tenaga pembangkit listrik. Pada tahun 2019, jumlah pelanggan listrik di Kabupaten Ogan Komering Ilir sebanyak 80.795.

Jumlah pelanggan PDAM sebanyak 8.994, di mana 95 persen dari pengguna merupakan rumah tangga. Sedangkan unit instalasi yang menyalurkan air terbanyak adalah unit instalasi Kayuagung yang menyalurkan sebesar 33 persen dari total air yang disalurkan.

**DESCRIPTION**

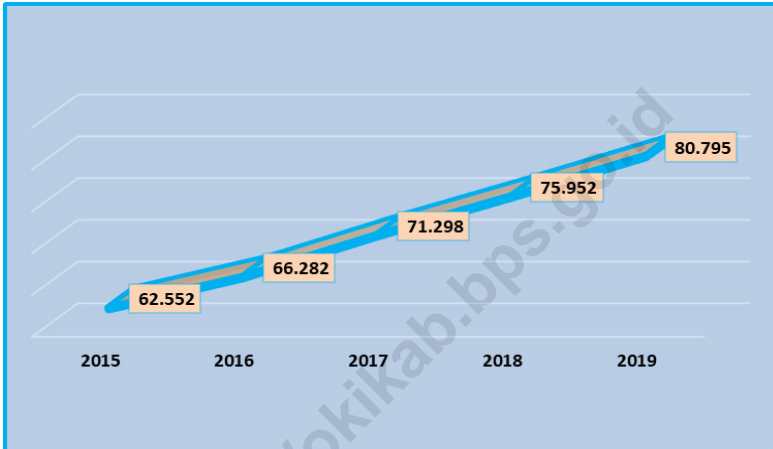
*PLN had utilized diesel as resources for electricity generators. In 2019, number of electricity customers in Ogan Komering Ilir Regency about 80.795.*

*The number of customers of distributed water is 8.994 customers, of which 95 percent of users are households. While the installation unit that supplies the most water is the Kayuagung unit installation unit which supplies 33 percent of the total water distributed.*

<https://lokikab.ogankomering.go.id>

**Gambar** 6.1  
**Figures**

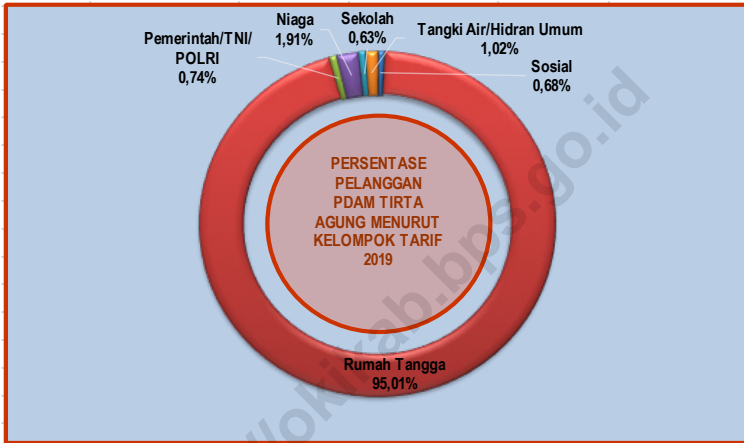
**Jumlah Pelanggan Listrik di Kabupaten Ogan Komering Ilir, 2015-2019**  
**Number of Electricity Customers in Ogan Komering Ilir Regency, 2015-2019**



Sumber/Source: PLN Ranting Kayuagung/Kayuagung Branc State Electricity Company

**Gambar** 6.2  
**Figures**

**Jumlah Pelanggan Air Menurut Kelompok Tarif di Kabupaten Ogan Komering Ilir, 2019**  
**Number of Customers by Group of Tariff in Ogan Komering Ilir Regency, 2019**



Sumber/Source: PDAM Cabang Kayuagung/Kayuagung Branch State Drink Water Company

**Tabel** 6.1  
**Table**

**Daya Terpasang, Produksi, dan Distribusi Listrik PT. PLN (Persero) pada Cabang/Ranting PLN Menurut Kecamatan di Kabupaten Ogan Komering Ilir, 2019**  
***Installed Electricity Power, Production, and Distribution of PT. PLN (Persero) at PLN Branch by Subdistrict in Ogan Komering Ilir Regency, 2019***

Kecamatan Subdistrict	Daya Terpasang Installed Electricity Power (KW)	Produksi Listrik Electricity Production (KWh)	Listrik Terjual Electricity Sold (KWh)	Dipakai Sendiri Own Used (KWh)	Susut/ Hilang Shrinkage/ Lost (KWh)
(1)	(2)	(3)	(4)	(5)	(6)
Lempuing	...	...	...	...	...
Lempuing Jaya	...	...	...	...	...
Mesuji	...	...	...	...	...
Sungai Menang	...	...	...	...	...
Mesuji Makmur	...	...	...	...	...
Mesuji Raya	...	...	...	...	...
Tulung Selapan	...	...	...	...	...
Cengal	...	...	...	...	...
Pedamaran	...	...	...	...	...
Pedamaran Timur	...	...	...	...	...
Tanjung Lubuk	...	...	...	...	...
Teluk Gelam	...	...	...	...	...
Kota Kayu Agung	...	...	...	...	...
Sirah Pulau Padang	...	...	...	...	...
Jejawi	...	...	...	...	...
Pampangan	...	...	...	...	...
Pangkalan Lapam	...	...	...	...	...
Air Sugihan	...	...	...	...	...
<b>Ogan Komering Ilir</b>	<b>74 879,85</b>	<b>143 361 802,41</b>	<b>131 763 267,00</b>	<b>143 569,85</b>	<b>12 633 421</b>

Sumber/Source: PLN Ranting Kayuagung/Kayuagung Branc State Electricity Company



**Tabel**  
**Table 6.2****Jumlah Pelanggan Listrik Menurut Kecamatan di  
Kabupaten Ogan Komering Ilir, 2015-2019**  
**Number of Electricity Customers by Subdistrict in Ogan  
Komering Ilir Regency, 2015-2019**

<b>Kecamatan Subdistrict</b>	<b>2015</b>	<b>2016</b>	<b>2017</b>	<b>2018</b>	<b>2019</b>
<b>(1)</b>	<b>(2)</b>	<b>(3)</b>	<b>(4)</b>	<b>(5)</b>	<b>(6)</b>
Lempuing	...	...	...	...	...
Lempuing Jaya	...	...	...	...	...
Mesuji	...	...	...	...	...
Sungai Menang	...	...	...	...	...
Mesuji Makmur	...	...	...	...	...
Mesuji Raya	...	...	...	...	...
Tulang Selapan	...	...	...	...	...
Cengal	...	...	...	...	...
Pedamaran	...	...	...	...	...
Pedamaran Timur	...	...	...	...	...
Tanjung Lubuk	...	...	...	...	...
Teluk Gelam	...	...	...	...	...
Kota Kayu Agung	...	...	...	...	...
Sirah Pulau Padang	...	...	...	...	...
Jejawi	...	...	...	...	...
Pampangan	...	...	...	...	...
Pangkalan Lapam	...	...	...	...	...
Air Sugihan	...	...	...	...	...
<b>Ogan Komering Ilir</b>	<b>62 522</b>	<b>66 282</b>	<b>71 298</b>	<b>75 953</b>	<b>80 795</b>

Catatan/Notes: Data tidak dapat dipilah menurut kecamatan/ Data can not be sorted by subdistrict

Sumber/Source: PLN Ranting Kayuagung/Kayuagung Branc State Electricity Compan

**Tabel**  
**Table** 6.3**Jumlah Pelanggan dan Air yang Disalurkan Menurut  
Kelompok Tarif di Kabupaten Ogan Komering Ilir,  
2019**  
*Number of Customers and Distributed Water by Group of  
Tariff in Ogan Komering Ilir Regency, 2019*

<b>Kelompok Group</b>	<b>Pelanggan Number of Customers</b>	<b>Air Disalurkan Distributed Water (m<sup>3</sup>)</b>	<b>Nilai Value (Rp)</b>
(1)	(2)	(3)	(4)
Sosial / <i>Social</i>	61	68 081	171 377 600
Rumah Tangga / <i>Household</i>	8 545	1 676 053	4881 217 400
Instansi Pemerintah / <i>Government Institution</i>	62	38 937	126 667 800
Niaga / <i>Trade</i>	172	51 579	166 998 200
Sekolah/ <i>School</i>	57	33 025	88 024 200
TNI-POLRI/ <i>RI ARMY - RI Police</i>	5	697	2 457 600
Tengki Air (TA-HU)/ <i>Water Tank (TA-HU)</i>	50	495	375 000
Hidran Umum/ <i>Public Hydrant</i>	42	14 794	33 672 000
<b>Ogan Komering Ilir</b>	<b>8 994</b>	<b>1 883 661</b>	<b>5 470 789 800</b>

Sumber/Source: PDAM Cabang Kayuagung/Kayuagung Branch State Drink Water Company

**Tabel 6.4** Jumlah Pelanggan dan Air yang Disalurkan Menurut Unit Instalasi di Kabupaten Ogan Komering Ilir, 2019  
**Number of Customers and Distributed Water by Installation Unit Area in Ogan Komering Ilir Regency, 2019**

Unit Instalasi <i>Instalation Unit Area</i>	Pelanggan <i>Number of Customers</i>	Air Disalurkan <i>Distributed Water (m<sup>3</sup>)</i>
(1)	(2)	(3)
Kayu Agung	2 260	613 631
Serinanti	1 146	307 271
Jejawi	962	186 669
Tugu Mulyo	71	12 596
Pampangan	806	118 173
Bungin Tinggi	1 350	209 294
Tanjung Lubuk	110	15 889
Kandis	1 365	188 270
Sirah Pulau Padang	874	231 373
Tengki Air Unit IKK Srinanti	-	495
<b>Ogan Komering Ilir</b>	<b>8 994</b>	<b>1 883 661</b>

Sumber/Source: PDAM Cabang Kayuagung/Kayuagung Branch State Drink Water Company

# JUMLAH RUMAH MAKAN/RESTORAN *NUMBER OF RESTAURANTS*



124 RESTORAN



127 RESTORAN

<https://lokikab.bps.go.id>



PARIWISATA

*Tourism*





**PENJELASAN TEKNIS**

1. Wisatawan mancanegara (wisman) ialah setiap pengunjung yang mengunjungi suatu negara di luar tempat tinggalnya, didorong oleh satu atau beberapa keperluan tanpa bermaksud memperoleh penghasilan di tempat yang dikunjungi dan lamanya kunjungan tersebut tidak lebih dari satu tahun (12 bulan). Definisi ini mencakup 2 (dua) kategori wisatawan mancanegara, yaitu :

Wisatawan (turis) ialah setiap pengunjung seperti definisi di atas yang tinggal paling sedikit 24 jam, akan tetapi tidak lebih dari 1 (satu) tahun di tempat yang dikunjungi, dengan maksud antara lain: berlibur, rekreasi, olah raga, bisnis, menghadiri pertemuan, studi, dan kunjungan dengan alasan kesehatan.

Excursionist ialah setiap pengunjung seperti definisi di atas yang tinggal kurang dari 24 jam di tempat yang dikunjungi (termasuk "Cruise passengers"). Cruise Passengers ialah setiap pengunjung yang tiba di suatu negara di mana mereka tidak menginap di akomodasi yang tersedia di negara tersebut, misalnya dengan kapal laut.

2. Rata-rata lama tinggal adalah

**TECHNICAL NOTES**

1. *An International Visitor is any person visiting a country other than his usual place of residence for any reason other than for earning income in the country visited, and the length of stay is no more than one year (12 months). This definition covers two categories of foreign visitors, namely :*

*"Tourist" is any visitor staying for at least 24 hours, but no more than one year, in the country visited, with the intention of visiting, and for any of these purposes: Pleasure, recreation and sports, Business, visiting friends and relatives, missions, attending meetings, conferences, visit for health reasons and study.*

*"Excursionist" is any visitor staying less than 24 hours in the country visited including, "Cruise Passengers", i.e. visitors arriving in a country without staying in any accommodation available in the visited country.*

2. *Average length of stay is the*

rata-rata waktu tinggal wisatawan mancanegara di Indonesia untuk satu kali kunjungan.

*average stay duration of foreign visitor in Indonesia for one trip.*

3. Usaha penyediaan akomodasi adalah usaha yang menyediakan pelayanan penginapan yang dapat dilengkapi dengan pelayanan pariwisata lainnya. Usaha penyediaan akomodasi dapat berupa hotel, villa, pondok wisata, bumi perkemahan, persinggahan karavan, dan akomodasi lainnya yang digunakan untuk tujuan pariwisata.
  4. Hotel adalah penyediaan akomodasi secara harian berupa kamar-kamar di dalam satu bangunan yang dapat dilengkapi dengan jasa pelayanan makan dan minum, kegiatan hiburan dan atau fasilitas lainnya. Hotel terdiri dari hotel berbintang dan hotel non- bintang.
  5. Hotel bintang adalah usaha penyediaan jasa pelayanan penginapan, makan minum serta jasa lainnya bagi umum dengan menggunakan sebagian atau seluruh bangunan. Usaha ini dikelola secara komersial serta memenuhi ketentuan persyaratan sebagai hotel bintang (termasuk berlian) yang ditetapkan dalam surat keputusan instansi yang membinanya. Misalnya hotel bintang lima, hotel bintang empat dan seterusnya.
3. *The business of providing accommodation is a business that provides specialty services that can be equipped with other tourism services. It includes hotel, villa, cottage, camping, caravan stop, and other accommodation that are used for tourism purposes.*
  4. *Hotel is a daily supply of accommodation rooms within a building which can be equipped with eating and drinking services, entertainment activities and/or other facilities. Hotel consists of a classified hotel and a non-classified hotel.*
  5. *Star hotel is the business of providing an accommodation, eating and drinking as well as other services for the public by using a building or a part of a building. It is managed commercially and meets specified requirements as a star hotel (including diamonds) set forth in the decree of fostering agency. For example, five star hotel, four star hotel, and so on.*

**ULASAN****DESCRIPTION**

Pada tahun 2019, jumlah rumah makan/restoran di Kabupaten Ogan Komering Ilir tercatat sebanyak 151 unit. Bila dibandingkan dengan tahun-tahun sebelumnya terlihat kenaikan jumlah rumah dan restoran di Kabupaten Ogan Komering Ilir.

*In 2019, the number of restaurants in Ogan Komering Ilir Regency was 151 units. When compared with previous years seen an increase in the number of restaurants in Ogan Komering Ilir Regency.*

Jumlah hotel dan akomodasi lainnya di Kabupaten Ogan Komering Ilir mengalami penambahan setiap tahunnya. Pada tahun 2019, jumlah hotel dan akomodasi lainnya di Kabupaten Ogan Komering Ilir bertambah 1 unit dibandingkan tahun sebelumnya.

*The number of hotels and other accommodations in Ogan Komering Ilir Regency has increased every year. In 2019, the number of hotels and other accommodations in Ogan Komering Ilir Regency will increase by 1 unit compared to the previous year.*

Kecamatan dengan jumlah hotel/akomodasi lainnya terbanyak adalah Kecamatan Kayuagung yaitu sebanyak 15 hotel/akomodasi lainnya.

*The subdistrict with the highest number of hotels/accommodations is Kayuagung subdistrict, which is 15 hotels /other accommodations.*



**Gambar** 7.1  
**Figures**

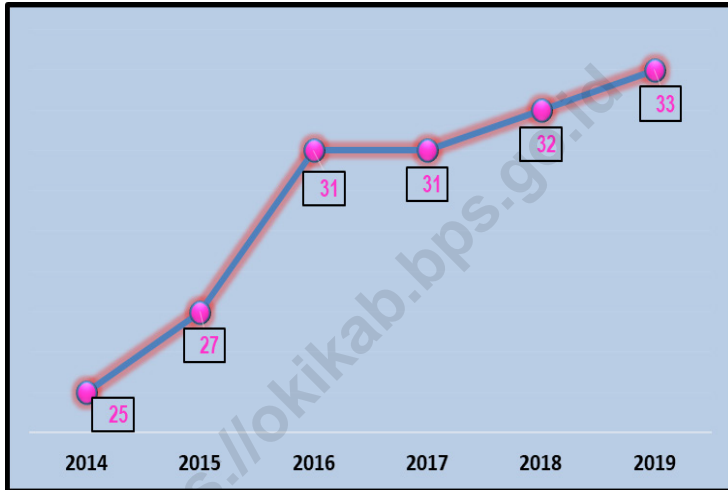
**Jumlah Rumah Makan/Restoran Menurut Kecamatan di Kabupaten Ogan Komering Ilir, 2016-2019**  
**Number of Restaurants by Subdistrict in Ogan Komering Ilir Regency, 2016-2019**



Sumber/Source: Dinas Kebudayaan dan Pariwisata Kabupaten Ogan Komering Ilir/Tourism and Culture Service in Ogan Komering Ilir Regency

**Gambar**  
**Figures** 7.2

**Jumlah Hotel dan Akomodasi Lainnya Menurut  
Kecamatan di Kabupaten Ogan Komering Ilir, 2018-2019**  
**Number of Hotel and Other Accomodations by Subdistrict in  
Ogan Komering Ilir Regency, 2018-2019**



Sumber/Source: BPS, Survei Perusahaan/Usaha Jasa Akomodasi / BPS-Statistics Indonesia, Accomodation Services Establishment Survey

**Tabel**  
**Table** 7.1**Jumlah Rumah Makan/Restoran Menurut Kecamatan di  
Kabupaten Ogan Komering Ilir, 2016-2019**  
**Number of Restaurants by Subdistrict in Ogan Komering Ilir  
Regency, 2016-2019**

<b>Kecamatan Subdistrict</b>	<b>2016</b>	<b>2017</b>	<b>2018</b>	<b>2019</b>
(1)	(2)	(3)	(4)	(5)
Lempuing	16	16	16	17
Lempuing Jaya	9	9	9	10
Mesuji	7	7	7	8
Sungai Menang	-	-	-	-
Mesuji Makmur	-	-	-	-
Mesuji Raya	-	-	-	-
Tulang Selapan	4	4	4	4
Cengal	-	-	-	-
Pedamaran	8	8	8	9
Pedamaran Timur	5	5	5	5
Tanjung Lubuk	3	5	5	5
Teluk Gelam	18	18	18	19
Kota Kayu Agung	32	34	39	49
Sirah Pulau Padang	5	3	3	3
Jejawi	2	5	5	5
Pampangan	7	7	7	7
Pangkalan Lapam	5	5	6	6
Air Sugihan	-	1	1	4
<b>Ogan Komering Ilir</b>	<b>124</b>	<b>127</b>	<b>133</b>	<b>151</b>

Sumber/Source: Dinas Kebudayaan dan Pariwisata Kabupaten Ogan Komering Ilir/*Tourism and Culture Service in Ogan Komering Ilir Regency*

**Tabel**  
**Table** 7.2**Jumlah Hotel dan Akomodasi Lainnya Menurut Kecamatan di Kabupaten Ogan Komering Ilir, 2018-2019**  
**Number of Hotel and Other Accomodations by Subdistrict in Ogan Komering Ilir Regency, 2018-2019**

<b>Kecamatan</b> <b>Subdistrict</b>	<b>2018</b>	<b>2019</b>
(1)	(2)	(3)
Lempuing	10	10
Lempuing Jaya	3	3
Mesuji	-	-
Sungai Menang	-	-
Mesuji Makmur	-	-
Mesuji Raya	1	1
Tulung Selapan	2	3
Cengal	-	-
Pedamaran	-	-
Pedamaran Timur	-	-
Tanjung Lubuk	-	-
Teluk Gelam	1	1
Kota Kayu Agung	15	15
Sirah Pulau Padang	-	-
Jejawi	-	-
Pampangan	-	-
Pangkalan Lapam	-	-
Air Sugihan	-	-
<b>Ogan Komering Ilir</b>	<b>32</b>	<b>33</b>

Sumber/Source: BPS, Survei Perusahaan/Usaha Jasa Akomodasi / BPS-Statistics Indonesia, Accomodation Services Establishment Survey

**Tabel**  
**Table** 7.3**Jumlah Hotel dan Akomodasi Lainnya Menurut Klasifikasi  
di Kabupaten Ogan Komering Ilir, 2014-2019**  
**Number of Hotel and Other Accomodations by Classification  
in Ogan Komering Ilir Regency, 2014-2019**

Tahun Year	Hotel/Hotels					Akomodasi Lainnya Other Accomoda- tion
	Bintang 1 1 Star	Bintang 2 2 Star	Bintang 3 3 Star	Bintang 4 4 Star	Bintang 5 5 Star	
(1)	(2)	(3)	(4)	(5)	(6)	(7)
2014	-	1	1	-	-	23
2015	-	1	1	-	-	25
2016	-	1	1	-	-	29
2017	-	1	-	-	-	30
2018	-	1	-	-	-	31
2019	-	1	-	-	-	32

Sumber/Source: BPS, Survei Perusahaan/Usaha Jasa Akomodasi / BPS-Statistics Indonesia, Accomodation Services Establishment Survey

# TRANSPORTASI DAN KOMUNIKASI

*Transportation and Communication*

# 8

## JUMLAH PENGUNJUNG PERPUSTAKAAN DAERAH DI KABUPATEN OGAN KOMERING ILIR



**31.767**

**22.257**





**PENJELASAN TEKNIS****TECHNICAL NOTES**

- |   |   |
|---|---|
| <p>1. Data transportasi dan komunikasi meliputi:</p> <p>a. Panjang jalan</p> <p>b. Angkutan darat</p>   | <p>1. <i>Data on transportations and communications cover:</i></p> <p>a. <i>Length of road</i></p> <p>b. <i>Land transportation</i></p>   |
| <p>2. Data panjang jalan negara dan jalan provinsi bersumber dari Kementerian Pekerjaan Umum dan Perumahan Rakyat, sedangkan jalan kabupaten/kota bersumber dari Dinas Pekerjaan Umum Kabupaten/Kota, diolah dari daftar PJ-II/5.</p>   | <p>2. <i>Data on the length of state and provincial roads were taken from the Ministry of Public Works and Housing, while the regency/municipality roads data were taken from Regency/Municipality Public Works Offices, based on PJ-II/5 questionnaire.</i></p>  |
| <p>3. Kendaraan bermotor adalah setiap kendaraan yang digerakkan oleh peralatan teknik yang ada pada kendaraan tersebut, biasanya digunakan untuk angkutan orang atau barang di atas jalan raya selain kendaraan yang berjalan di atas rel. Kendaraan bermotor yang dicatat adalah semua jenis kendaraan kecuali kendaraan bermotor TNI/Polri dan Korps Diplomatik.</p> | <p>3. <i>Motor vehicles are any kind of vehicles motorized by machine set up in those vehicles, they are usually used for transporting peoples or goods on roads except vehicles moving along a railway line. The data cover all kinds of otor vehicles except those belong to Indonesia Army Force Indonesian State Police and Diplomatic Corps.</i></p> |
| <p>4. Mobil penumpang adalah setiap kendaraan bermotor yang dilengkapi dengan tempat duduk untuk sebanyak-banyaknya delapan orang, tidak termasuk tempat duduk untuk pengemudi, baik dilengkapi atau tidak dilengkapi bagasi.</p>   | <p>4. <i>Passenger cars are any motor vehicles with no more than eight seats, excluding seat for driver, it can be with or without hoot.</i></p>  |
| <p>5. Mobil bus adalah setiap kendaraan bermotor yang dilengkapi</p>  | <p>5. <i>Buses are large passenger cars having seats for more than eight</i></p>  |



dengan tempat duduk untuk lebih dari delapan orang, tidak termasuk tempat duduk untuk pengemudi, baik dilengkapi atau tidak dilengkapi bagasi.

6. Mobil truk adalah setiap kendaraan bermotor yang digunakan untuk angkutan barang, selain mobil penumpang, mobil bus, dan kendaraan bermotor roda dua.

7. Kantor Pos adalah tempat pemberi pelayanan komunikasi tertulis dan atau surat elektronik, layanan paket, layanan logistik, layanan transaksi keuangan, dan layanan keagenan pos untuk kepentingan umum.

*passengers, excluding seat for driver, it can be with or without hoot.*

6. *Trucks are any motor vehicles used to transport goods excluding passenger cars, buses, and motorcycles.*

7. *Kantor Pos adalah tempat pemberi Post Office is a service provider facility of written communication and or electronic mail, parcel service, logistics services, financial transaction services, and postal services to the public.*

**ULASAN****DESCRIPTION****Transportasi**

Kabupaten Ogan Komering Ilir merupakan kabupaten terluas di Propinsi Sumatera Selatan. Sarana transportasi yang digunakan di daerah ini adalah transportasi darat dan transportasi air/sungai yang memegang peranan penting dalam menunjang kelancaran angkutan barang maupun penumpang, baik antar kecamatan maupun antar daerah lainnya. Semenjak jalintim (jalan lintas timur) diperbaiki (diaspal dan dibeton) pada tahun 2005, transportasi darat melalui jalan ini lebih disukai pengemudi dibandingkan jalan lintas tengah Sumatera. Karena jalannya tidak berkelok-kelok maupun naik-turun yang tajam, juga lebih pendek dibandingkan lintas tengah. Dengan demikian biaya transportasi lebih murah dan waktu tempuh semakin cepat.

**Panjang Jalan**

Panjang jalan di Kabupaten Ogan Komering Ilir tahun 2017-2019 adalah 2.037,11 km. Dilihat dari kondisi jalan tahun 2018, 33,19 persen pada kondisi baik; 37,60 persen pada kondisi sedang, dan 29,21 persen kondisinya rusak dan rusak berat.

Kendaraan bermotor di Kabupaten Ogan Komering Ilir pada tahun 2019 didominasi oleh sepeda motor dengan jumlah sekitar 208.979 sepeda motor.

**Transportation**

*Ogan Komering Ilir Regency is the largest regency area. The adequate transportation systems that available in this regency were land transportation and water transportation that have big rule in distribution of goods and services from each district and other area. Since east highway has been repaired (asphalted road) in 2005, people chose this road than Sumatera mid high way because it has straight road and faster that make the cost cheaper.*

**Length of Roads**

*The length of Ogan Komering Ilir roads in 2017-2019 reached 2.037,11 km. While 33,19 percent of the road was in good condition, 37,60 percent in medium condition, and 29,21 percent was damaged and severely damaged in 2018.*

*The number of vehicles in Ogan Komering Ilir Regency in 2019 was dominated by motorcycles with total about 208.979 motorcycles.*

**Komunikasi**

Selain surat, kantor pos juga melayani pengiriman paket dan wesel. Pada tahun 2019 jumlah kantor pos pembantu di Kabupaten Ogan Komering Ilir masih sama dengan tahun-tahun sebelumnya yaitu sebanyak 8 unit.

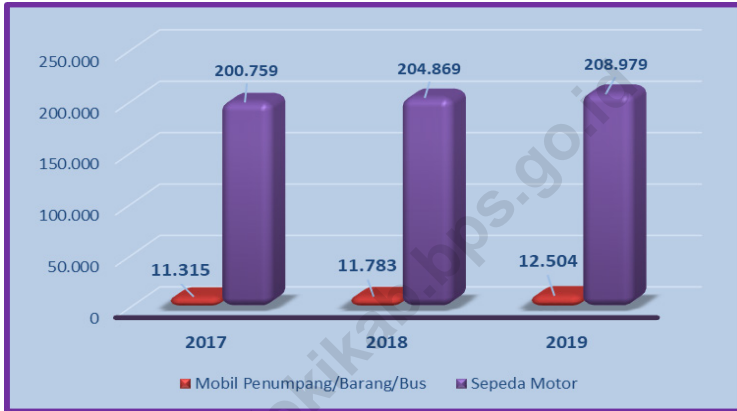
**Communication**

*Besides letters, post office also provides package delivery services and money orders. In 2019, number of auxiliary post office in Ogan Komering Ilir Regency is still the same as in previous years, which is 8 units.*

<https://lokikab.bps.go.id>

**Gambar**  
**Figures** 8.1.

**Jumlah Angkutan Darat menurut Jenis Kendaraan di  
Kabupaten Ogan Komering Ilir (Unit), 2017-2019**  
**Number of Land Transportation by Vehicle Type in Ogan  
Komering Ilir Regency (Unit), 2017-2019**



Sumber/Source: Dinas Perhubungan Kabupaten Ogan Komering Ilir / Department of Transportation of Ogan Komering Ilir Regency

## 8.1 TRANSPORTASI TRANSPORTATION

**Tabel** 8.1.1 **Panjang Jalan Menurut Tingkat Kewenangan Pemerintahan di Kabupaten Ogan Komering Ilir (km), 2017–2019**  
**Table** 8.1.1 **Length of Roads by Level of Government Authority in Ogan Komering Ilir Regency (km), 2017–2019**

<b>Tingkat Kewenangan Pemerintahan</b> <i>Level of Government Authority</i>	<b>2017</b>	<b>2018</b>	<b>2019</b>
(1)	(2)	(3)	(4)
Negara/ <i>State</i>	109,60	109,60	109,60
Provinsi/ <i>Province</i>	79,10	79,10	79,10
Kabupaten/ <i>Kota</i> <i>Regency/Municipality</i>	2 037,11	2 037,11	2 037,11

Sumber/*Source*: Dinas Pekerjaan Umum Bina Marga Kabupaten Ogan Komering Ilir / *Public Works Department of Bina Marga Ogan Komering Ilir Regency*

**Tabel 8.1.2** Panjang Jalan Menurut Jenis Permukaan Jalan di Kabupaten Ogan Komering Ilir (km), 2017–2019  
**Table** *Length of Roads by Type of Road Surface in Ogan Komering Ilir Regency (km), 2017–2019*

Jenis Permukaan Jalan <i>Type of Road Surface</i>	2017	2018	2019
(1)	(2)	(3)	(4)
Aspal/ <i>Paved</i>	376,62	357,35	...
Kerikil/ <i>Gravel</i>	830,15	837,57	...
Tanah/ <i>Soil</i>	663,81	661,41	...
Lainnya/ <i>Others</i>	166,53	180,77	...
<b>Jumlah/Total</b>	<b>2 037,11</b>	<b>2 037,11</b>	<b>...</b>

Sumber/*Source*: Dinas Pekerjaan Umum Bina Marga Kabupaten Ogan Komering Ilir / *Public Works Department of Bina Marga Ogan Komering Ilir Regency*

**Tabel 8.1.3** Panjang Jalan Menurut Kondisi Jalan di Kabupaten Ogan Komering Ilir (km), 2017–2019  
**Table 8.1.3** Length of Roads by Condition of Roads in Ogan Komering Ilir Regency (km), 2017–2019

Kondisi Jalan Condition of Roads	2017	2018	2019
(1)	(2)	(3)	(4)
Baik/Good	648,47	676,20	...
Sedang/Moderate	787,04	765,89	...
Rusak/Damage	433,06	403,80	...
Rusak Berat/Severely Damage	168,54	191,22	...
<b>Jumlah/Total</b>	<b>2 037,11</b>	<b>2 037,11</b>	<b>...</b>

Sumber/Source: Dinas Pekerjaan Umum Bina Marga Kabupaten Ogan Komering Ilir / Public Works Department of Bina Marga Ogan Komering Ilir Regency

**Tabel**  
**Table** 8.1.4**Jumlah Angkutan Darat menurut Jenis Kendaraan dan Kecamatan di Kabupaten Ogan Komering Ilir (Unit), 2017-2019****Number of Land Transportation by Vehicle Type and Subdistrict in Ogan Komering Ilir Regency (Unit), 2017-2019**

Kecamatan Subdistrict	2017			
	Mobil Penumpang Passenger Cars	Mobil Barang Freight Cars	Mobil Bus Buses	Sepeda Motor Motorcycles
(1)	(2)	(3)	(4)	(5)
Lempuing	1 516	626	43	52 609
Lempuing Jaya	278	114	12	6 876
Mesuji	1 158	402	27	42 055
Sungai Menang	155	83	7	3 114
Mesuji Makmur	253	124	5	4 184
Mesuji Raya	291	113	4	3 851
Tulung Selapan	192	79	4	5 963
Cengal	127	67	5	3 346
Pedamaran	322	91	18	14 125
Pedamaran Timur	125	80	5	2 532
Tanjung Lubuk	238	153	15	7 938
Teluk Gelam	218	103	2	3 095
Kota Kayu Agung	2 211	653	24	28 271
Sirah Pulau Padang	198	156	22	7 615
Jejawi	129	111	3	2 658
Pampangan	156	102	6	8 638
Pangkalan Lapam	225	107	5	2 314
Air Sugihan	26	126	-	1 575
<b>Ogan Komering Ilir</b>	<b>7 818</b>	<b>3 290</b>	<b>207</b>	<b>200 759</b>



Lanjutan Tabel/*Continued Table* 8.1.4

Kecamatan Subdistrict	2018			
	Mobil Penumpang Passenger Cars	Mobil Barang Freight Cars	Mobil Bus Buses	Sepeda Motor Motorcycles
(1)	(6)	(7)	(8)	(9)
Lempuing	1 566	638	32	53 661
Lempuing Jaya	298	119	8	7 082
Mesuji	1 181	411	18	42 896
Sungai Menang	171	91	5	3 176
Mesuji Makmur	275	132	4	4 267
Mesuji Raya	314	120	4	3 928
Tulung Selapan	218	85	3	6 082
Cengal	148	73	3	3 412
Pedamaran	340	102	12	14 407
Pedamaran Timur	132	88	3	2 582
Tanjung Lubuk	266	159	15	8 096
Teluk Gelam	235	111	2	3 156
Kota Kayu Agung	2 241	661	22	28 836
Sirah Pulau Padang	216	164	18	7 767
Jejawi	141	118	3	2 711
Pampangan	170	111	4	8 810
Pangkalan Lapam	249	115	3	2 394
Air Sugihan	31	134	-	1 606
<b>Ogan Komering Ilir</b>	<b>8 192</b>	<b>3 432</b>	<b>159</b>	<b>204 869</b>

Lanjutan Tabel/*Continued Table* 8.1.4

Kecamatan Subdistrict	2019			
	Mobil Penumpang Passenger Cars	Mobil Barang Freight Cars	Mobil Bus Buses	Sepeda Motor Motorcycles
(1)	(10)	(11)	(12)	(13)
Lempuing	1 616	650	29	54 713
Lempuing Jaya	543	124	7	7 288
Mesuji	1 204	420	12	43 737
Sungai Menang	187	99	4	3 238
Mesuji Makmur	297	140	4	4 350
Mesuji Raya	337	127	4	4 005
Tulung Selapan	244	91	3	6 201
Cengal	169	79	2	3 478
Pedamaran	358	113	8	14 689
Pedamaran Timur	139	96	2	2 632
Tanjung Lubuk	294	165	15	8 254
Teluk Gelam	252	119	2	3 217
Kota Kayu Agung	2 271	669	22	29 401
Sirah Pulau Padang	234	172	16	7 919
Jejawi	153	125	3	2 764
Pampangan	184	120	3	8 982
Pangkalan Lapam	273	123	3	2 474
Air Sugihan	36	142	-	1 637
<b>Ogan Komering Ilir</b>	<b>8 791</b>	<b>3 574</b>	<b>139</b>	<b>208 979</b>

Sumber/*Source*: Dinas Perhubungan Kabupaten Ogan Komering Ilir / *Department of Transportation of Ogan Komering Ilir Regency*

**Tabel**  
**Table** 8.1.5

**Jumlah Kendaraan Bermotor yang Diuji pada Cabang-cabang Dinas LLAJR Menurut Jenis Kendaraan dan Kecamatan di Kabupaten Ogan Komering Ilir (Unit), 2017-2019**

*Number of Motor Vehicles Tested at LLAJR Service Branches by Vehicle Type and Subdistrict in Ogan Komering Ilir Regency (Unit), 2017-2019*

Kecamatan Subdistrict	2017			
	Bus Umum	Angkot/Angdes	Puso/Truk	Pick Up/Bus
(1)	(2)	(3)	(4)	(5)
Lempuing	-	-	446	400
Lempuing Jaya	-	-	189	187
Mesuji	-	-	287	281
Sungai Menang	-	-	177	171
Mesuji Makmur	-	-	217	232
Mesuji Raya	-	-	115	102
Tulung Selapan	-	-	53	48
Cengal	-	-	42	46
Pedamaran	-	-	122	143
Pedamaran Timur	-	-	343	54
Tanjung Lubuk	-	-	200	91
Teluk Gelam	-	-	31	120
Kota Kayu Agung	2	-	77	369
Sirah Pulau Padang	-	-	204	181
Jejawi	-	-	26	43
Pampangan	-	-	64	50
Pangkalan Lapam	-	-	89	79
Air Sugihan	-	-	59	15
<b>Ogan Komering Ilir</b>	<b>2</b>	<b>-</b>	<b>2 741</b>	<b>2 612</b>

Lanjutan Tabel/Continued Table 8.1.5

Kecamatan Subdistrict	2018			
	Bus Umum	Angkot/Angdes	Puso/Truk	Pick Up/Bus
(1)	(6)	(7)	(8)	(9)
Lempuing	-	-	475	456
Lempuing Jaya	-	-	198	196
Mesuji	-	-	296	294
Sungai Menang	-	-	184	189
Mesuji Makmur	-	-	235	258
Mesuji Raya	-	-	145	150
Tulung Selapan	-	-	86	60
Cengal	-	-	68	76
Pedamaran	-	-	165	189
Pedamaran Timur	-	-	355	87
Tanjung Lubuk	-	-	225	102
Teluk Gelam	-	-	65	154
Kota Kayu Agung	3	-	89	389
Sirah Pulau Padang	-	-	230	199
Jejawi	-	-	38	58
Pampangan	-	-	87	89
Pangkalan Lapam	-	-	100	90
Air Sugihan	-	-	80	25
<b>Ogan Komering Ilir</b>	<b>3</b>	<b>-</b>	<b>3 121</b>	<b>3 061</b>

Lanjutan Tabel/Continued Table 8.1.5

Kecamatan Subdistrict	2019			
	Bus Umum	Angkot/Angdes	Puso/Truk	Pick Up/Bus
(1)	(10)	(11)	(12)	(13)
Lempuing	-	-	478	460
Lempuing Jaya	-	-	200	200
Mesuji	-	-	300	300
Sungai Menang	-	-	189	190
Mesuji Makmur	-	-	240	260
Mesuji Raya	-	-	150	160
Tulung Selapan	-	-	90	65
Cengal	-	-	70	76
Pedamaran	-	-	170	200
Pedamaran Timur	-	-	358	90
Tanjung Lubuk	-	-	228	110
Teluk Gelam	-	-	69	160
Kota Kayu Agung	-	-	92	395
Sirah Pulau Padang	-	-	234	200
Jejawi	-	-	40	60
Pampangan	-	-	90	100
Pangkalan Lapam	-	-	102	100
Air Sugihan	-	-	85	28
<b>Ogan Komering Ilir</b>	<b>0</b>	<b>0</b>	<b>3 185</b>	<b>3 154</b>

Sumber/Source: Dinas Perhubungan Kabupaten Ogan Komering Ilir / Department of Transportation of Ogan Komering Ilir Regency

**Tabel**  
**Table** 8.1.6**Jumlah Izin Trayek yang Dikeluarkan menurut Kecamatan di Kabupaten Ogan Komering Ilir, 2017-2019**  
**Number of Route Licenses Issued by Subdistrict in Ogan Komering Ilir Regency, 2017-2019**

<b>Kecamatan Subdistrict</b>	<b>2017</b>	<b>2018</b>	<b>2019</b>
(1)	(2)	(3)	(4)
Lempuing	2	2	1
Lempuing Jaya	1	1	-
Mesuji	1	1	-
Sungai Menang	-	-	-
Mesuji Makmur	-	-	-
Mesuji Raya	-	-	-
Tulang Selapan	-	-	-
Cengal	-	-	-
Pedamaran	-	-	-
Pedamaran Timur	9	6	-
Tanjung Lubuk	-	-	-
Teluk Gelam	15	8	-
Kota Kayu Agung	-	-	-
Sirah Pulau Padang	-	-	-
Jejawi	5	3	-
Pampangan	-	-	-
Pangkalan Lapam	-	-	-
Air Sugihan	-	-	-
<b>Ogan Komering Ilir</b>	<b>33</b>	<b>21</b>	<b>1</b>

Sumber/Source: Dinas Perhubungan Kabupaten Ogan Komering Ilir / Department of Transportation of Ogan Komering Ilir Regency

**Tabel**  
**Table 8.1.7**

**Jumlah Terminal Tipe A, Tipe B, Tipe C menurut Kecamatan di Kabupaten Ogan Komering Ilir (Unit), 2017-2019**  
**Number of Terminals Type A, Type B, Type C by Subdistrict in Ogan Komering Ilir Regency (Unit), 2017-2019**

Kecamatan Subdistrict	2017		
	Tipe A Type A	Tipe B Type B	Tipe C Type C
(1)	(2)	(3)	(4)
Lempuing	-	-	-
Lempuing Jaya	-	-	-
Mesuji	-	-	-
Sungai Menang	-	-	-
Mesuji Makmur	-	-	-
Mesuji Raya	-	-	-
Tulung Selapan	-	-	-
Cengal	-	-	-
Pedamaran	-	-	-
Pedamaran Timur	-	-	-
Tanjung Lubuk	-	-	-
Teluk Gelam	-	-	-
Kota Kayu Agung	1	-	-
Sirah Pulau Padang	-	-	-
Jejawi	-	-	-
Pampangan	-	-	-
Pangkalan Lapam	-	-	-
Air Sugihan	-	-	-
<b>Ogan Komering Ilir</b>	<b>1</b>	<b>-</b>	<b>-</b>

Lanjutan Tabel/*Continued Table* 8.1.7

Kecamatan <i>Subdistrict</i>	2018		
	Tipe A <i>Type A</i>	Tipe B <i>Type B</i>	Tipe C <i>Type C</i>
(1)	(5)	(6)	(7)
Lempuing	-	-	-
Lempuing Jaya	-	-	-
Mesuji	-	-	-
Sungai Menang	-	-	-
Mesuji Makmur	-	-	-
Mesuji Raya	-	-	-
Tulung Selapan	-	-	-
Cengal	-	-	-
Pedamaran	-	-	-
Pedamaran Timur	-	-	-
Tanjung Lubuk	-	-	-
Teluk Gelam	-	-	-
Kota Kayu Agung	1	-	-
Sirah Pulau Padang	-	-	-
Jejawi	-	-	-
Pampangan	-	-	-
Pangkalan Lapam	-	-	-
Air Sugihan	-	-	-
<b>Ogan Komering Ilir</b>	<b>1</b>	<b>-</b>	<b>-</b>



Lanjutan Tabel/Continued Table 8.1.7

Kecamatan Subdistrict	2019		
	Tipe A Type A	Tipe B Type B	Tipe C Type C
(1)	(8)	(9)	(10)
Lempuing	-	-	-
Lempuing Jaya	-	-	-
Mesuji	-	-	-
Sungai Menang	-	-	-
Mesuji Makmur	-	-	-
Mesuji Raya	-	-	-
Tulung Selapan	-	-	-
Cengal	-	-	-
Pedamaran	-	-	-
Pedamaran Timur	-	-	-
Tanjung Lubuk	-	-	-
Teluk Gelam	-	-	-
Kota Kayu Agung	1	-	-
Sirah Pulau Padang	-	-	-
Jejawi	-	-	-
Pampangan	-	-	-
Pangkalan Lapam	-	-	-
Air Sugihan	-	-	-
<b>Ogan Komering Ilir</b>	<b>1</b>	<b>-</b>	<b>-</b>

Sumber/Source: Dinas Perhubungan Kabupaten Ogan Komering Ilir / Department of Transportation of Ogan Komering Ilir Regency

**Tabel**  
**Table** 8.1.8**Jumlah Pelabuhan Laut, Dermaga dan Tambatan Perahu menurut Kecamatan di Kabupaten Ogan Komering Ilir, 2017-2019*****Number of Seaports, Wharfs and Boat Moorings by Subdistrict in Ogan Komering Ilir Regency, 2017-2019***

Kecamatan Subdistrict	Pelabuhan Laut Seaport	2017	
		Dermaga Wharfs	Tambatan Perahu Boat Moorings
(1)	(2)	(3)	(4)
Lempuing	-	-	-
Lempuing Jaya	-	-	-
Mesuji	-	-	1
Sungai Menang	-	-	3
Mesuji Makmur	-	-	-
Mesuji Raya	-	-	-
Tulung Selapan	-	1	4
Cengal	-	1	2
Pedamaran	-	3	-
Pedamaran Timur	-	-	-
Tanjung Lubuk	-	-	-
Teluk Gelam	-	-	-
Kota Kayu Agung	-	-	3
Sirah Pulau Padang	-	-	-
Jejawi	-	1	4
Pampangan	-	-	2
Pangkalan Lapam	-	-	-
Air Sugihan	-	-	-
<b>Ogan Komering Ilir</b>	<b>-</b>	<b>6</b>	<b>19</b>

Lanjutan Tabel/Continued Table 8.1.8

Kecamatan Subdistrict	Pelabuhan Laut Seaport	2018	
		Dermaga Wharfs	Tambatan Perahu Boat Moorings
(1)	(5)	(6)	(7)
Lempuing	-	-	-
Lempuing Jaya	-	-	-
Mesuji	-	-	1
Sungai Menang	-	-	3
Mesuji Makmur	-	-	-
Mesuji Raya	-	-	-
Tulung Selapan	-	1	4
Cengal	-	1	2
Pedamaran	-	3	-
Pedamaran Timur	-	-	-
Tanjung Lubuk	-	-	-
Teluk Gelam	-	-	-
Kota Kayu Agung	-	-	3
Sirah Pulau Padang	-	-	-
Jejawi	-	1	4
Pampangan	-	-	2
Pangkalan Lapam	-	-	-
Air Sugihan	-	-	-
<b>Ogan Komering Ilir</b>	<b>-</b>	<b>6</b>	<b>19</b>

Lanjutan Tabel/*Continued Table 8.1.8*

Kecamatan <i>Subdistrict</i>	Pelabuhan Laut <i>Seaport</i>	2019	
		Dermaga <i>Wharfs</i>	Tambatan Perahu <i>Boat Moorings</i>
(1)	(8)	(9)	(10)
Lempuing	-	-	-
Lempuing Jaya	-	-	-
Mesuji	-	-	1
Sungai Menang	-	-	3
Mesuji Makmur	-	-	-
Mesuji Raya	-	-	-
Tulung Selapan	-	1	4
Cengal	-	1	2
Pedamaran	-	3	-
Pedamaran Timur	-	-	-
Tanjung Lubuk	-	-	-
Teluk Gelam	-	-	-
Kota Kayu Agung	-	-	3
Sirah Pulau Padang	-	-	1
Jejawi	-	1	4
Pampangan	-	-	2
Pangkalan Lapam	-	-	-
Air Sugihan	-	1	-
<b>Ogan Komering Ilir</b>	<b>-</b>	<b>7</b>	<b>20</b>

Sumber/*Source*: Dinas Perhubungan Kabupaten Ogan Komering Ilir / *Department of Transportation of Ogan Komering Ilir Regency*

## 8.2 KOMUNIKASI COMMUNICATION

**Tabel 8.2.1** Jumlah Kantor Pos Pembantu Menurut Kecamatan di Kabupaten Ogan Komering Ilir, 2016–2019  
*Number of Post Offices Subsidiaries by Subdistrict in Ogan Komering Ilir Regency, 2016–2019*

Kecamatan Subdistrict	2016	2017	2018	2019
(1)	(2)	(3)	(4)	(5)
Lempuing	1	1	1	1
Lempuing Jaya	-	-	-	-
Mesuji	1	1	1	1
Sungai Menang	-	-	-	-
Mesuji Makmur	-	-	-	-
Mesuji Raya	-	-	-	-
Tulang Selapan	1	1	1	1
Cengal	-	-	-	-
Pedamaran	1	1	1	1
Pedamaran Timur	-	-	-	-
Tanjung Lubuk	1	1	1	1
Teluk Gelam	-	-	-	-
Kota Kayu Agung	1	1	1	1
Sirah Pulau Padang	1	1	1	1
Jejaw	-	-	-	-
Pampangan	-	-	-	-
Pangkalan Lapam	-	-	-	-
Air Sugihan	1	1	1	1
<b>Ogan Komering Ilir</b>	<b>8</b>	<b>8</b>	<b>8</b>	<b>8</b>

Sumber/Source: PT. POS Cabang Kayuagung / Post Office, Kayuagung

**Tabel**  
**Table** 8.2.2

**Jumlah Pengunjung Perpustakaan Daerah Menurut Jenis  
Perpustakaan di Kabupaten Ogan Komering Ilir, 2018-  
2019**  
*Number of Post Offices Subsidiaries by Subdistrict in  
Ogan Number of Library Visitor by Type of Library in Ogan  
Komering Ilir Regency, 2018-2019*

Kecamatan Subdistrict	2018		2019	
	Laki-laki/ Male	Perempuan/ Female	Laki-laki/ Male	Perempuan/ Female
(1)	(2)	(3)	(4)	(5)
Perpustakaan Daerah	156	384	30 348	20 232
Perpustakaan Desa	350	490	455	637
Mobil Keliling	3 081	6 135	964	1 388
<b>Ogan Komering Ilir</b>	<b>3 587</b>	<b>7 009</b>	<b>31 767</b>	<b>22 257</b>

Sumber/Source: Dinas Kearsipan dan Perpustakaan Kabupaten Ogan Komering Ilir / Regional Office of Libraries and Archives Ogan Komering Ilir



PERBANKAN, KOPERASI, DAN HARGA-HARGA

*Banking, Cooperative, and Prices*

9

397

**KOPERASI AKTIF**  
**DI KABUPATEN OGAN KOMERING ILIR**



<https://knp.bps.go.id>





**PENJELASAN TEKNIS**

1. Koperasi adalah badan usaha yang beranggotakan orang seorang atau badan hukum koperasi dengan melandaskan kegiatannya berdasarkan prinsip koperasi sekaligus sebagai gerakan ekonomi rakyat yang berdasar atas asas kekeluargaan.
2. Koperasi Aktif adalah Koperasi yang dalam 3 (tiga) tahun terakhir secara berturut-turut mengadakan RAT (Rapat Anggota Tahunan) dan melakukan kegiatan usaha untuk melayani anggota.

**TECHNICAL NOTES**

1. *Cooperative is an establishment that its members are people or establishments with legal status of cooperative and its activities based on people economic movement.*
2. *Active Cooperative is a cooperative which in the last 3 (three) years consecutively holds a RAT (Annual Member Meeting) and conducts business activities to serve members.*

**ULASAN**

Jumlah koperasi aktif yang ada di Kabupaten Ogan Komering Ilir setiap tahun mengalami penambahan. Pada tahun 2019, jumlah koperasi yang tersebar di seluruh kecamatan sebanyak 397 unit.

Kecamatan dengan jumlah koperasi aktif terbanyak adalah Kecamatan Kota Kayuagung sebanyak 69 unit dan kecamatan dengan jumlah koperasi aktif paling sedikit adalah Kecamatan Pedamaran Timur yaitu sebanyak 10 unit.

**DESCRIPTION**

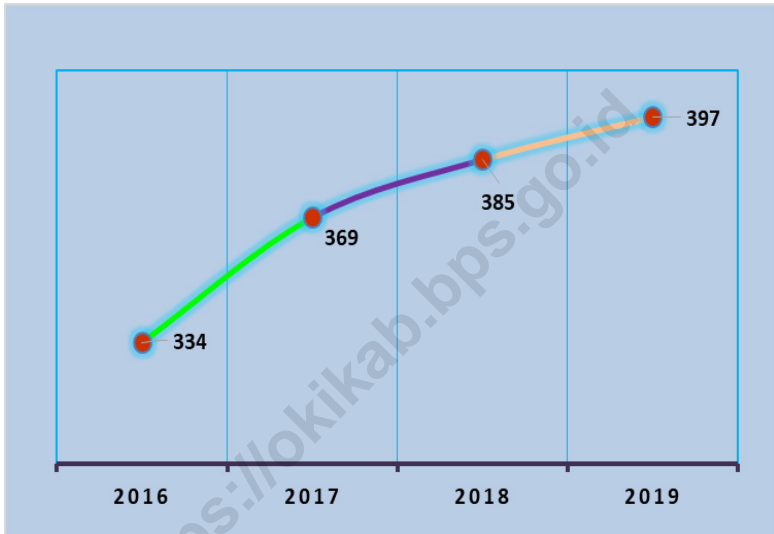
*The number of active cooperatives in Ogan Komering Ilir Regency has increased every year. In 2019, the number of cooperatives spread across all districts will be 397 units.*

*The subdistrict with the highest number of active cooperatives is Kota Kayuagung Subdistrict with 69 units and the subdistrict with the least number of active cooperatives is Pedamaran Timur Subdistrict, which is 10 units.*

<https://lokikab.go.id>

**Gambar** 9.1  
**Figures**

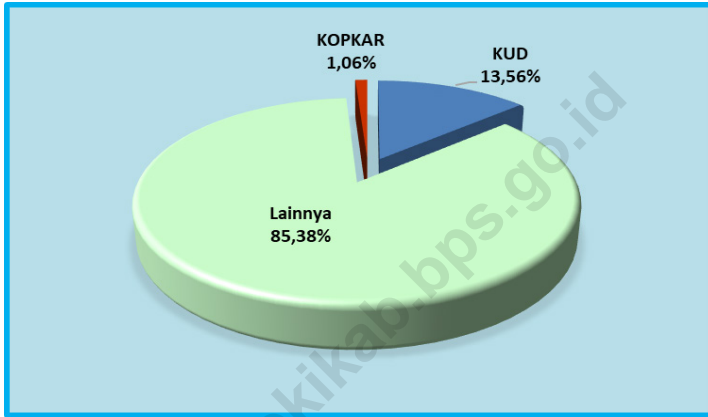
**Jumlah Koperasi Aktif di Kabupaten Ogan Komering Ilir,  
2016–2019**  
*Number of Active Cooperative in Ogan Komering Ilir  
Regency, 2016–2019*



Sumber/Source: Dinas Koperasi, UKM dan Perindustrian Kabupaten Ogan Komering Ilir / *Department of Cooperatives, SMEs and Industry of Ogan Komering Ilir*

**Gambar** 9.2  
**Figures**

**Jumlah Koperasi Menurut Jenis Koperasi di Kabupaten Ogan Komering Ilir, 2019**  
**Number of Cooperative by Kind of Cooperative in Ogan Komering Ilir Regency, 2019**



Sumber/Source: Dinas Koperasi, UKM dan Perindustrian Kabupaten Ogan Komering Ilir / Department of Cooperatives, SMEs and Industry of Ogan Komering Ilir

**Tabel**  
**Table** 9.1**Jumlah Koperasi Aktif Menurut Kecamatan di Kabupaten  
Ogan Komering Ilir, 2016–2019**  
**Number of Active Cooperative by Subdistrict in Ogan  
Komering Ilir Regency, 2016–2019**

Kecamatan Subdistrict	2016	2017	2018	2019
(1)	(2)	(3)	(4)	(5)
Lempuing	22	25	25	26
Lempuing Jaya	20	21	22	22
Mesuji	23	23	23	23
Sungai Menang	17	18	20	20
Mesuji Makmur	23	24	25	25
Mesuji Raya	21	21	22	22
Tulung Selapan	17	19	20	20
Cengal	8	9	13	13
Pedamaran	9	9	9	12
Pedamaran Timur	10	10	10	10
Tanjung Lubuk	14	16	16	17
Teluk Gelam	16	16	16	17
Kota Kayu Agung	62	67	68	69
Sirah Pulau Padang	16	21	21	22
Jejawi	15	19	19	19
Pampangan	14	21	21	22
Pangkalan Lapam	10	10	13	16
Air Sugihan	17	20	22	22
<b>Ogan Komering Ilir</b>	<b>334</b>	<b>369</b>	<b>385</b>	<b>397</b>

Sumber/Source: Dinas Koperasi, UKM dan Perindustrian Kabupaten Ogan Komering Ilir / Department of Cooperatives, SMEs and Industry of Ogan Komering Ilir

**Tabel**  
**Table** 9.2**Jumlah Koperasi Menurut Jenis Koperasi dan Kecamatan di Kabupaten Ogan Komering Ilir, 2019**  
**Number of Cooperative by Kind of Cooperative and Subdistrict in Ogan Komering Ilir Regency, 2019**

Kecamatan Subdistrict	Jenis Koperasi/ Kind of Cooperative				Jumlah Total
	KUD	KPRI	KOPKAR	Lainnya Other	
(1)	(2)	(3)	(4)	(5)	(6)
Lempuing	6	-	-	30	36
Lempuing Jaya	3	-	-	26	29
Mesuji	2	-	1	22	25
Sungai Menang	4	-	-	18	22
Mesuji Makmur	10	-	1	21	32
Mesuji Raya	6	-	1	16	23
Tulung Selapan	5	-	-	18	23
Cengal	4	-	-	13	17
Pedamaran	2	-	1	13	16
Pedamaran Timur	2	-	-	9	11
Tanjung Lubuk	-	-	-	20	20
Teluk Gelam	2	-	-	18	20
Kota Kayu Agung	2	-	1	80	83
Sirah Pulau Padang	3	-	-	22	25
Jejawi	3	-	-	18	21
Pampangan	2	-	-	23	25
Pangkalan Lapam	2	-	-	16	18
Air Sugihan	6	-	-	20	26
<b>Ogan Komering Ilir</b>	<b>64</b>	<b>-</b>	<b>5</b>	<b>403</b>	<b>472</b>

Sumber/Source: Dinas Koperasi, UKM dan Perindustrian Kabupaten Ogan Komering Ilir / Department of Cooperatives, SMEs and Industry of Ogan Komering Ilir

# PENGELUARAN PENDUDUK

*Population Expenditure*

# 10

## KOMODITAS DENGAN PERSENTASE PENGELUARAN PER KAPITA SEBULAN TERTINGGI

### MAKANAN



*Makanan dan Minuman Jadi* 13,42%



*Padi-padian* 8,49%



*Rokok* 8,34%

### BUKAN MAKANAN



*Perumahan dan Fasilitas  
Rumah Tangga* 23,87%



*Aneka Komoditas dan Jasa* 8,92%







**PENJELASAN TEKNIS****TECHNICAL NOTES**

1. Kegiatan pengumpulan data sosial dan ekonomi yang dilaksanakan secara rutin oleh BPS melalui Survei Sosial Ekonomi Nasional (Susenas).
  2. Sejak tahun 2011 sampai dengan 2014, pengumpulan data Susenas konsumsi pengeluaran rumah tangga dilaksanakan secara triwulanan. Mulai tahun 2015 pengumpulan data Susenas dilaksanakan dua kali dalam setahun, yaitu pada Maret dan September.
  3. Target sampel Susenas Maret adalah 300.000 rumah tangga yang tersebar di seluruh kabupaten/kota di Indonesia. Target sampel Susenas pada bulan September adalah sebanyak 75.000 rumah tangga.
  4. Data hasil pencacahan Susenas Maret dapat disajikan untuk tingkat nasional, provinsi, dan kabupaten/kota, sedangkan untuk data hasil Susenas September hanya dapat disajikan untuk tingkat nasional dan provinsi.
  5. Data konsumsi/pengeluaran yang dikumpulkan pada Susenas Maret dibagi menjadi dua kelompok, yaitu makanan dan bukan makanan. Jumlah komoditas makanan
1. *Socioeconomic data collection activities are carried out regularly by the BPS-Statistics Indonesia through the National Socioeconomic Survey (Susenas).*
  2. *Since 2011 to 2014, Susenas data collection of household consumption/expenditures was conducted quarterly. Starting in 2015, collecting of data Susenas carry out twice a year, in March and September.*
  3. *The March Susenas target sample covers 300.000 households spread out at all regency/municipality in Indonesia. The September Susenas target sample covers 75.000 households.*
  4. *The result from Susenas data collection in March can be presented on national, provincial, and regency/municipal level estimates, while data collection in September can be disseminated only for the national and provincial levels.*
  5. *The consumption/expenditure data collected in March Susenas are divided into two groups, namely food and non-food. The number of food commodity are 174 commodities. The food group data*

sebanyak 174 komoditas. Pengumpulan data kelompok makanan meliputi banyaknya komoditas yang dikonsumsi beserta nilai pengeluarannya.

*collection includes quantity and value of commodities consumed.*

6. Pengumpulan data pada sebagian besar kelompok bukan makanan hanya mencakup nilai pengeluaran barang yang dikonsumsi, kecuali beberapa jenis barang tertentu juga dikumpulkan kuantitasnya, seperti listrik, air, gas, dan bahan bakar minyak (BBM).

6. *Data collection on most of non food groups covers only the value of expenditures consumed except for certain commodities which are also collected for its quantity, such as the use of electricity, water, gas, and fuel oil (BBM).*

7. Referensi waktu survei yang digunakan adalah selama seminggu terakhir untuk konsumsi makanan dan sebulan atau setahun terakhir untuk konsumsi bukan makanan.

7. *The survey time reference period is previous week before enumeration date for food consumption and last month or last year for non-food consumption.*

8. Pengeluaran rata-rata per kapita adalah biaya yang dikeluarkan untuk konsumsi semua anggota rumah tangga selama sebulan baik yang berasal dari pembelian, pemberian maupun produksi sendiri dibagi dengan banyaknya anggota rumah tangga dalam rumah tangga tersebut.

8. *Per capita Average Expenditure is the cost spent for all household members consumption during the month, whether from purchasing, giving or own production, divided by the number of household members in the household.*

**ULASAN****DESCRIPTION****Pengeluaran Penduduk dan Konsumsi Makanan**

Pengeluaran rumah tangga yang terdiri dari pengeluaran makanan dan bukan makanan dapat menggambarkan bagaimana penduduk mengalokasikan kebutuhan rumah tangga. Pengeluaran rumah tangga juga dapat digunakan untuk menggambarkan tingkat kesejahteraan penduduk.

Rata-rata pengeluaran perkapita penduduk Kabupaten Ogan Komering Ilir pada tahun 2019 tercatat sebesar Rp. 835.028 per bulan yang terdiri dari pengeluaran makanan sebesar Rp. 478.238 (57,27 persen) dan non makanan sebesar Rp. 356.790 (42,73 persen). Berdasarkan jenis pengeluarannya, pengeluaran per kapita makanan sebulan terbesar tahun 2019 digunakan untuk belanja kelompok makanan dan minuman jadi dan tembakau yaitu mencapai 112 ribu atau sekitar 13 persen dibanding total pengeluaran rumah tangga. Sementara untuk pengeluaran perkapita non makanan sebulan terbesar digunakan untuk keperluan perumahan dan fasilitas rumah tangga serta untuk keperluan aneka komoditas barang dan jasa dengan total hampir 200 ribu rupiah per bulan atau lebih dari 23 persen dari total pengeluaran rumah tangga.

**Population Expenditure and Food**

*Consumption The household expenditure which are classified into food and non-food consumption expenditure, could describe how community allocates their household spending. Household expenditure can also be used to describe the level of welfare of the population.*

*The monthly average per capita expenditure in 2019 was recorded at Rp. 835.028 which consisted of Rp. 5478.238 (57,27 percent) for food and Rp. 356.790 (42,73 percent) for non food. Based on the type of expenditure, monthly average per capita expenditure figure for food showed that prepared food and beverages and tobacco group were two biggest consumptions in 2019. The total values for both reached 112 thousand rupiahs per month or about 13 percent from total of household expenditure. On the other hand, the monthly per capita expenditure for non-food was spent for housing and household facilities and miscellaneous goods and services. Those spending were about 200 thousand rupiah per month or more than 23 percents from total of household expenditure.*

Berdasarkan pada golongan pengeluaran per kapita per bulan, sebagian besar penduduk berada di golongan pengeluaran Rp. 500.000 – Rp. 749.000 atau sebesar 31,26 persen dari total penduduk di Kabupaten Ogan Komering Ilir.

*Based on the group of expenditure per capita per month, most of population with expenditure between of IDR. 500,000 and IDR. 749.000 or 31,26 percent of total population in Ogan Komering Ilir Regency.*

<https://lokikab.bps.go.id>

**Gambar** 10.1  
**Figures**

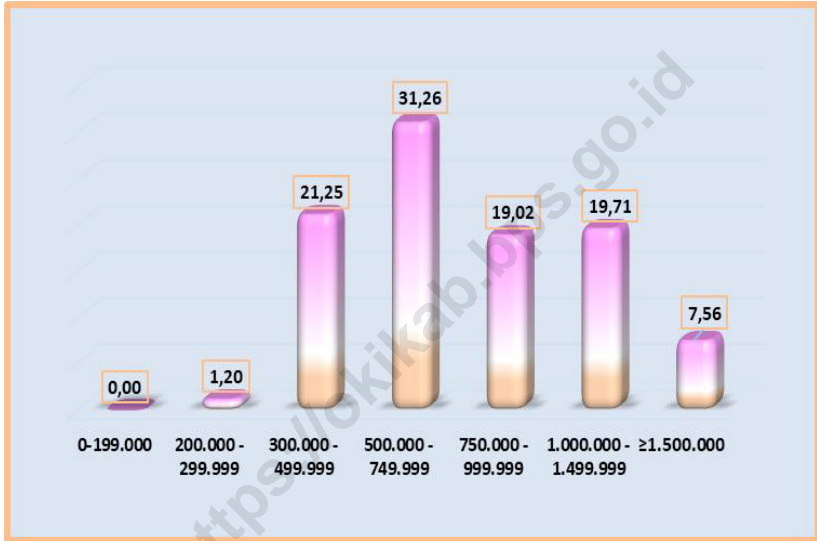
**Persentase Pengeluaran per Kapita Sebulan Menurut Kelompok Komoditas di Kabupaten Ogan Komering Ilir, 2019**  
*Percentage of Monthly Expenditure per Capita by Commodity Group in Ogan Komering Ilir Regency, 2019*



Sumber/Source: BPS, Survei Sosial Ekonomi Nasional (Susenas) Maret/BPS-Statistics Indonesia, National Socioeconomic Survey March

**Gambar** 10.2  
**Figures**

**Persentase Penduduk Menurut Golongan Pengeluaran Per Kapita Sebulan di Kabupaten Ogan Komering Ilir, 2019**  
*Percentage of Population by Per Capita Spending Group a Month in Ogan Komering Ilir Regency, 2019*



Sumber/Source: BPS, Survei Sosial Ekonomi Nasional (Susenas) Maret/BPS-Statistics Indonesia, National Socioeconomic Survey March

**Tabel**  
**Table** 10.1

**Rata-rata Pengeluaran per Kapita Sebulan Menurut Kelompok Komoditas (rupiah) di Kabupaten Ogan Komering Ilir, 2018 dan 2019**  
**Monthly Average Expenditure per Capita by Commodity Group (rupiahs) in Ogan Komering Ilir Regency, 2018 and 2019**

<b>Kelompok Komoditas/Commodity Group</b>	<b>2018</b>	<b>2019</b>
(1)	(2)	(3)
<b>Makanan/Food</b>		
Padi-padian/ <i>Cereals</i>	64 959	70 924
Umbi-umbian/ <i>Tubers</i>	3 788	4 095
Ikan/udang/cumi/kerang/ <i>Fish/shrimp/common squid/shells</i>	42 399	42 173
Daging/ <i>Meat</i>	17 385	17 767
Telur dan susu/ <i>Eggs and milk</i>	31 742	30 411
Sayur-sayuran/ <i>Vegetables</i>	43 949	39 504
Kacang-kacangan/ <i>Legumes</i>	8 920	8 575
Buah-buahan/ <i>Fruits</i>	28 410	19 801
Minyak dan kelapa/ <i>Oil and coconut</i>	13 186	12 950
Bahan minuman/ <i>Beverage stuffs</i>	21 762	18 668
Bumbu-bumbuan/ <i>Spices</i>	14 577	16 817
Konsumsi lainnya/ <i>Miscellaneous food items</i>	13 001	14 850
Makanan dan minuman jadi/ <i>Prepared food and beverages</i>	119 192	112 070
Rokok/ <i>Cigarettes</i>	81 172	69 633
<b>Jumlah makanan/Total food</b>	<b>504 441</b>	<b>478 238</b>
<b>Bukan makanan/Non-food</b>		
Perumahan dan fasilitas rumah tangga/ <i>Housing and household facilities</i>	210 824	199 354
Aneka komoditas dan jasa/ <i>Goods and services</i>	81 788	74 464
Pakaian, alas kaki, dan tutup kepala/ <i>Clothing, footwear, and headgear</i>	27 988	22 163
Komoditas tahan lama/ <i>Durable goods</i>	42 734	24 587
Pajak, pungutan, dan asuransi/ <i>Taxes and insurance</i>	30 951	24 075
Keperluan pesta dan upacara/kenduri/ <i>Parties and ceremonies</i>	20 166	12 148
<b>Jumlah bukan makanan/Total non-food</b>	<b>414 451</b>	<b>356 790</b>
<b>Jumlah/Total</b>	<b>918 892</b>	<b>835 028</b>

Sumber/Source: BPS, Survei Sosial Ekonomi Nasional (Susenas) Maret/BPS-Statistics Indonesia, National Socioeconomic Survey March



**Tabel**  
**Table** 10.2

**Persentase Pengeluaran per Kapita Sebulan Menurut Kelompok Komoditas di Kabupaten Ogan Komering Ilir, 2018 dan 2019**  
**Percentage of Monthly Expenditure per Capita by Commodity Group in Ogan Komering Ilir Regency, 2018 and 2019**

<b>Kelompok Komoditas/Commodity Group</b>	<b>2018</b>	<b>2019</b>
(1)	(2)	(3)
<b>Makanan/Food</b>		
Padi-padian/Cereals	7,07	8,49
Umbi-umbian/Tubers	0,41	0,49
Ikan/udang/cumi/kerang/Fish/shrimp/common squid/shells	4,61	5,05
Daging/Meat	1,89	2,13
Telur dan susu/Eggs and milk	3,45	3,64
Sayur-sayuran/Vegetables	4,78	4,73
Kacang-kacangan/Legumes	0,97	1,03
Buah-buahan/Fruits	3,09	2,37
Minyak dan kelapa/Oil and coconut	1,43	1,55
Bahan minuman/Beverage stuffs	2,37	2,24
Bumbu-bumbuan/Spices	1,59	2,01
Konsumsi lainnya/Miscellaneous food items	1,41	1,78
Makanan dan minuman jadi/Prepared food and beverages	12,97	13,42
Rokok/Cigarettes	8,83	8,34
<b>Jumlah makanan/Total food</b>	<b>54,90</b>	<b>57,27</b>
<b>Bukan makanan/Non-food</b>		
Perumahan dan fasilitas rumah tangga/Housing and household facilities	22,94	23,87
Aneka komoditas dan jasa/Goods and services	8,90	8,92
Pakaian, alas kaki, dan tutup kepala/Clothing, footwear, and headgear	3,05	2,65
Komoditas tahan lama/Durable goods	4,65	2,94
Pajak, pungutan, dan asuransi/Taxes and insurance	3,37	2,88
Keperluan pesta dan upacara/kenduri/Parties and ceremonies	2,19	1,45
<b>Jumlah bukan makanan/Total non-food</b>	<b>45,10</b>	<b>42,73</b>
<b>Jumlah/Total</b>	<b>100,00</b>	<b>100,00</b>

Sumber/Source: BPS, Survei Sosial Ekonomi Nasional (Susenas) Maret/BPS-Statistics Indonesia, National Socioeconomic Survey March

**Tabel**  
**Table** 10.3

**Persentase Penduduk Menurut Golongan Pengeluaran Per Kapita Sebulan di Kabupaten Ogan Komering Ilir, 2018 dan 2019**  
*Percentage of Population by Per Capita Spending Group a Month in Ogan Komering Ilir Regency, 2018 and 2019*

<b>Golongan Pengeluaran Spending Group (Rp)</b>	<b>2018</b>	<b>2019</b>
(1)	(2)	(3)
< 150 000	-	-
150 000–199 999	-	-
200 000–299 999	3,49	1,20
300 000–499 999	23,29	21,25
500 000–749 999	22,62	31,26
750 000–999 999	11,67	19,02
1 000 000–1 499 999	28,21	19,71
> 1 500 000	10,73	7,56
<b>Jumlah/Total</b>	<b>100,00</b>	<b>100,00</b>

Sumber/Source: BPS, Survei Sosial Ekonomi Nasional (Susenas) Maret/BPS-Statistics Indonesia, National Socioeconomic Survey March





# PERDAGANGAN

Trade

## JUMLAH SARANA PERDAGANGAN DI KABUPATEN OGAN KOMERING ILIR



92 Pasar

1127 Toko




291 Kios

1635 Warung



# 11





**PENJELASAN TEKNIS****TECHNICAL NOTES**

1. Pasar adalah tempat pertemuan antara penjual dan pembeli barang dan jasa. Pasar dapat menggunakan bangunan yang bersifat permanen atau semi permanen ataupun tanpa bangunan. Barang yang diperjualbelikan di dalam pasar dapat terdiri dari banyak komoditas (campuran) ataupun secara khusus suatu komoditas tertentu.
  2. Toko/warung kelontong adalah bangunan yang berfungsi sebagai tempat usaha di bangunan tetap untuk menjual barang keperluan sehari-hari secara eceran, tidak mempunyai sistem pelayanan mandiri yang dikelola oleh satu penjual.
  3. Izin Mendirikan Bangunan atau biasa dikenal dengan IMB adalah perizinan yang diberikan oleh Kepala Daerah kepada pemilik bangunan untuk membangun baru, mengubah, memperluas, mengurangi, dan/atau merawat bangunan sesuai dengan persyaratan administratif dan persyaratan teknis yang berlaku. IMB merupakan salah satu produk hukum untuk mewujudkan tatanan tertentu sehingga tercipta ketertiban, keamanan, keselamatan, kenyamanan, sekaligus kepastian hukum.
1. *The market is a meeting place between sellers and buyers of goods and services. The market can use buildings that are permanent or semi-permanent or without buildings. Goods traded on the market can consist of many commodities (mix) or specifically a certain commodity.*
  2. *A grocery store / shop is a building that functions as a place of business in a permanent building to sell daily necessities for retail, not having a self-service system managed by one seller.*
  3. *Permit for Building Establishment or commonly known as IMB is a permit granted by the Regional Head to the building owner to build new, change, expand, reduce, and / or maintain the building in accordance with administrative requirements and applicable technical requirements. IMB is one of the legal products to realize a certain order so as to create order, security, safety, comfort, as well as legal certainty.*

**ULASAN**

Jumlah sarana perdagangan di Kabupaten Ogan Komering Ilir pada tahun 2019 cenderung tidak mengalami peningkatan, bahkan jumlah pasar berkurang menjadi 92 unit.

Pada tahun 2019, jumlah izin mendirikan bangunan yang dikeluarkan oleh Dinas Penanaman Modal Pelayanan Terpadu Satu Pintu Kabupaten Ogan Komering Ilir sebanyak 809 izin, meningkat 31,54 persen dibandingkan tahun sebelumnya. Lebih dari separuh izin mendirikan bangunan yang dikeluarkan pada tahun 2019 berlokasi di Kecamatan Kota Kayuagung yang juga merupakan Ibukota Kabupaten.

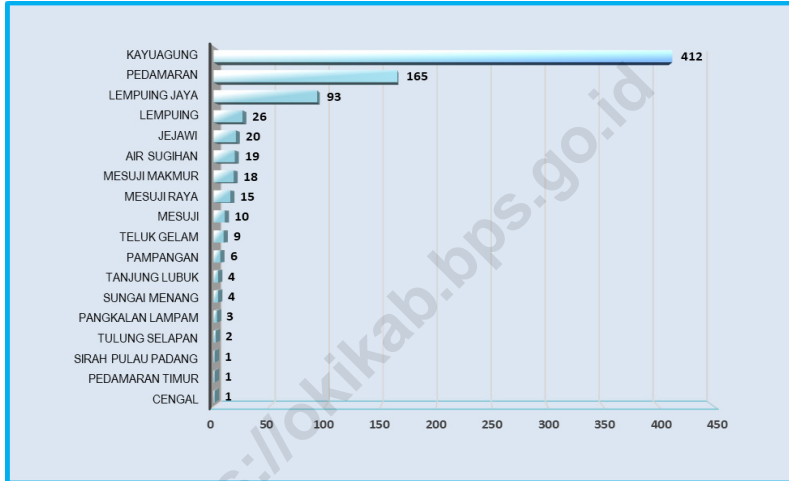
**DESCRIPTION**

*The number of trading facilities in Ogan Komering Ilir Regency in 2019 did not increase, even the number of markets was reduced to 92 units.*

*In 2019, the number of building construction permits issued by the Ogan Komering Ilir Regency's One Stop Integrated Investment Service Office, increased by 31.54 percent compared to the previous year. More than half of building permits issued in 2019 were placed in Kota Kayuagung Subdistrict which is also the Capital of the Regency.*

**Gambar** 11.1  
**Figures**

**Jumlah Izin Mendirikan Bangunan yang Diberikan Menurut Kecamatan di Kabupaten Ogan Komering Ilir, 2019**  
**Number of Building Permit by Subdistrict in Ogan Komering Ilir Regency, 2019**



Sumber/Source: Dinas Penanaman Modal Pelayanan Terpadu Satu Pintu Kabupaten Ogan Komering Ilir / One Stop Integrated Services Investment Office Of Ogan Komering Ilir Regency



**Tabel**  
**Table 11.1****Jumlah Sarana Perdagangan Menurut Jenisnya di  
Kabupaten Ogan Komering Ilir, 2016–2019**  
**Number of Trading Facilities by Type of Facility in Ogan  
Komering Ilir Regency, 2016–2019**

<b>Jenis Sarana Perdagangan</b> <b>Type of Trading Facilities</b>	<b>2016</b>	<b>2017</b>	<b>2018</b>	<b>2019</b>
(1)	(2)	(3)	(4)	(5)
Pasar/Market	159	99	99	92
Toko/Store	1 177	1 177	1 177	1 177
Kios	291	291	291	291
Warung	1 635	1 635	1 635	1 635
<b>Jumlah/Total</b>	<b>3 262</b>	<b>3 202</b>	<b>3 202</b>	<b>3 195</b>

Sumber/Source: Dinas Perdagangan Kabupaten Ogan Komering Ilir / Trade Services of Ogan Komering Ilir Regency

**Tabel**  
**Table** 11.2**Jumlah Izin Mendirikan Bangunan yang Diberikan  
Menurut Kecamatan di Kabupaten Ogan Komering Ilir,  
2018-2019**  
*Number of Building Permit by Subdistrict in Ogan Komering  
Ilir Regency, 2018-2019*

Kecamatan Subdistrict	2018	2019
(1)	(2)	(3)
Lempuing	32	26
Lempuing Jaya	65	93
Mesuji	28	10
Sungai Menang	46	4
Mesuji Makmur	25	18
Mesuji Raya	35	15
Tulang Selapan	4	2
Cengal	3	1
Pedamaran	3	165
Pedamaran Timur	33	1
Tanjung Lubuk	36	4
Teluk Gelam	13	9
Kota Kayu Agung	250	412
Sirah Pulau Padang	1	1
Jejawi	3	20
Pampangan	19	6
Pangkalan Lapam	6	3
Air Sugihan	13	19
<b>Ogan Komering Ilir</b>	<b>615</b>	<b>809</b>

Sumber/Source: Dinas Penanaman Modal Pelayanan Terpadu Satu Pintu Kabupaten Ogan Komering Ilir / One Stop Integrated Services Investment Office Of Ogan Komering Ilir Regency




# SISTEM NERACA REGIONAL

*System Of Regional Accounts*

# 12

## 3 KATEGORI DENGAN LAJU PERTUMBUHAN TERTINGGI



**PERTAMBANGAN DAN  
PENGALIAN (12,51%)**

**INDUSTRI PENGOLAHAN  
(12,30%)**



**INFORMASI DAN  
KOMUNIKASI (11,90%)**



**PENJELASAN TEKNIS****TECHNICAL NOTES**

1. Penghitungan statistik neraca nasional mengikuti buku petunjuk yang diterbitkan oleh Perserikatan Bangsa Bangsa (PBB) dikenal sebagai Sistem Neraca Nasional (SNN). SNN adalah rekomendasi internasional tentang bagaimana menyusun ukuran aktivitas ekonomi yang sesuai dengan standar neraca baku yang didasarkan pada prinsip-prinsip ekonomi. Rekomendasi yang dimaksud dinyatakan dalam sekumpulan konsep, definisi, klasifikasi, dan aturan neraca yang disepakati secara internasional dalam mengukur indikator tertentu seperti Produk Domestik Bruto (PDB). Salah satu bentuk adaptasi pencatatan statistik nasional adalah melakukan perubahan tahun dasar PDB Indonesia dari tahun 2000 ke 2010. Perubahan tahun dasar PDB dilakukan seiring dengan mengadopsi rekomendasi PBB yang tertuang dalam Sistem Neraca Nasional 2008 (SNA 2008).
  2. Produk Domestik Bruto pada tingkat nasional serta Produk Domestik Regional Bruto (PDRB) pada tingkat regional (provinsi) menggambarkan kemampuan suatu wilayah untuk menciptakan nilai tambah pada suatu waktu tertentu. Untuk menyusun PDB maupun PDRB digunakan 2
1. *The method used to estimate national accounts statistics is based on the standard guidelines formed by United Nation known as System of National Accounts (SNA). SNA is the internationally agreed standard set of recommendations on how to compile measures of economic activity in accordance with strict accounting conventions based on economic principles. The recommendations are expressed in term of a set of concepts, definitions, classifications and accounting rules that comprise the internationally agreed standard for measuring indicators such as Gross Domestic Product (GDP). One of the improvement in the national statistical system is to rebase GDP form base year 2000 to 2010 in order to capture current economic condition. It is in line with the United Nations (UN) recommendation on 2008 SNA.*
  2. *The basic measure of the value added arising from economic activity is known as Gross Domestic Product at the national level and Gross Regional Domestic Product (GRDP) at the regional level (provinces/regencies/municipalities). To compile these statistics, two approaches*

pendekatan, yaitu lapangan usaha dan pengeluaran. Keduanya menyajikan komposisi data nilai tambah dirinci menurut sumber kegiatan ekonomi (lapangan usaha) dan menurut komponen penggunaannya. PDB maupun PDRB dari sisi lapangan usaha merupakan penjumlahan seluruh komponen nilai tambah bruto yang mampu diciptakan oleh sektor-sektor ekonomi atas berbagai aktivitas produksinya. Sedangkan dari sisi pengeluaran menjelaskan tentang penggunaan dari nilai tambah tersebut.

*have been used, i.e. "production approach" and "expenditure approach". The first approach is to measure value added produced by various kinds of economic activities, while the second approach is to measure final uses of the country's output. In other words, GDP/GRDP is the sum of total value added produced by all economic industries (activities) and the way of using it.*

3. PDB menurut lapangan usaha mengalami perubahan klasifikasi dari 9 lapangan usaha menjadi 17 lapangan usaha. PDB menurut lapangan usaha dirinci menurut total nilai tambah dari seluruh sektor ekonomi yang mencakup lapangan usaha Pertanian, Kehutanan, dan Perikanan; Pertambangan dan Penggalian; Industri Pengolahan; Pengadaan Listrik dan Gas; Pengadaan Air, Pengelolaan Sampah, Limbah dan Daur Ulang; Konstruksi; Perdagangan Besar dan Eceran, Reparasi Mobil dan Sepeda Motor; Transportasi dan Pergudangan; Penyediaan Akomodasi dan Makan Minum; Informasi dan Komunikasi; Jasa Keuangan dan Asuransi; Real Estat; Jasa Perusahaan; Administrasi
3. *GDP by industry classification changes from 9 sectors to 17 industries. GDP by industry is classified by types of economic activities such as Agriculture, Forestry and Fishing; Mining and Quarrying; Manufacturing; Electricity and Gas; Water supply, Sewerage, Waste Management and Remediation Activities; Construction; Wholesale and Retail Trade; Repair of Motor Vehicles and Motorcycles; Transportation and Storage; Accommodation and Food Service Activities; Information and Communication; Financial and Insurance Activities; Real Estate Activities; Business Activities; Public Administration; Defence and Compulsory Social Security; Education; Human Health and Social Work Activities;*

Pemerintahan, Pertahanan dan Jaminan Sosial Wajib; Jasa Pendidikan; Jasa Kesehatan dan Kegiatan Sosial; dan Jasa lainnya.

*and Other Services Activities.*

4. PDB menurut pengeluaran mengalami perubahan klasifikasi dimana pengeluaran konsumsi Lembaga Non Profit yang Melayani Rumah Tangga (LNPR) yang sebelumnya termasuk bagian dari pengeluaran konsumsi rumah tangga menjadi komponen terpisah. Sehingga klasifikasi PDB menurut pengeluaran dirinci menjadi 7 komponen yaitu komponen pengeluaran konsumsi rumah tangga, pengeluaran konsumsi LNPR, pengeluaran konsumsi pemerintah, pembentukan modal tetap bruto, perubahan inventori, ekspor barang dan jasa, dan impor barang dan jasa.
4. *GDP by expenditure classification changes where consumption expenditure Non-profit Institutions Serving Households (NPISH) previously included as part of household consumption expenditure is taken out into separate component. So that, GDP by type of expenditures is classified into: household consumption expenditure, NPISH consumption expenditure, government consumption expenditure, gross fixed capital formation, changes in inventories, exports of goods and services, and imports of goods and services.*
5. Pengeluaran konsumsi rumah tangga mencakup berbagai pengeluaran konsumsi akhir rumah tangga atas barang dan jasa untuk memenuhi kebutuhan individu ataupun kelompok secara langsung. Pengeluaran rumah tangga di sini mencakup makanan dan minuman selain restoran; pakaian, alas kaki dan jasa perawatannya; perumahan dan perlengkapan rumah tangga; kesehatan dan pendidikan; transportasi dan komunikasi; restoran dan hotel serta lainnya.
5. *Household consumption expenditures consist of expenditures incurred by households, which are used for both individual or collective needs. Household consumptions are classified into food and beverages other than restaurants; clothing, footwear, and related maintenance services; housing and household equipment; health and education; transport and communication; restaurants and hotels; and others.*



6. Pengeluaran Konsumsi Pemerintah terdiri dari Pengeluaran Konsumsi Individu dan Pengeluaran Konsumsi Kolektif. Barang dan jasa individu merupakan barang dan jasa privat, dimana ciri-ciri barang privat adalah a) Scarcity, yaitu ada kelangkaan/keterbatasan dalam jumlah; b) Excludable consumption, yaitu konsumsi suatu barang dapat dibatasi hanya pada mereka yang memenuhi persyaratan tertentu (biasanya harga); c) Rivalrous competition, yaitu konsumsi oleh satu konsumen akan mengurangi atau menghilangkan kesempatan pihak lain untuk melakukan hal serupa. Contoh barang dan jasa yang dihasilkan pemerintah dan tergolong sebagai barang dan jasa individu adalah jasa pelayanan kesehatan pemerintah di rumah sakit/puskesmas dan jasa pendidikan di sekolah/universitas negeri. Sedangkan barang dan jasa kolektif ekuivalen dengan barang publik yang memiliki ciri a) Non rivalry, yaitu penggunaan satu konsumen terhadap suatu barang tidak mengurangi kesempatan konsumen lain untuk juga mengkonsumsi barang tersebut; b) Non excludable, yaitu apabila suatu barang publik tersedia, maka tidak ada yang dapat menghalangi siapapun untuk memperoleh manfaat dari barang tersebut atau dengan
6. *Government consumption expenditure consists of Individual Consumption Expenditure and Collective Consumption Expenditure. Individual goods and services are private goods and services, which the characteristics of private goods is a) Scarcity, that there is a scarcity/limited in number; b) Excludable consumption, the consumption of goods can be limited only to those who meet certain requirements (usually the price); c) Rivalrous competition, ie consumption by the consumer will reduce or eliminate the chance of another party to do so. Examples of goods and services produced by government and classified as goods and services of individuals is the government health services in hospitals/health centers and education services in schools/universities. Collective goods and services equivalent to public goods characterized by a) Non-rivalry, namely the use of a consumer for an item does not reduce the chance of another consumer to also consume goods; b) Non-excludable, i.e. when a public good available, then nothing can hinder anyone to benefit from the goods or in other words everyone has access to the goods. Examples of goods and services produced by government and classified as collective goods and services is carried military defense services and the police's security.*

kata lain setiap orang memiliki akses ke barang tersebut. Contoh barang dan jasa yang dihasilkan pemerintah dan tergolong sebagai barang dan jasa kolektif adalah jasa pertahanan yang dilakukan TNI dan keamanan yang dilakukan kepolisian.

7. Pembentukan Modal Tetap Bruto (PMTB) mencakup pengadaan, pembuatan, dan pembelian barang modal. Barang modal dimaksud adalah barang-barang yang digunakan untuk proses produksi, tahan lama atau yang mempunyai umur pemakaian lebih dari satu tahun seperti bangunan, mesin-mesin dan alat angkut. Termasuk pula di sini perbaikan besar (berat) yang sifatnya memperpanjang umur atau mengubah bentuk atau kapasitas barang modal tersebut. Pengeluaran barang modal untuk keperluan militer juga dicakup sebagai PMTB. Klasifikasi komponen PMTB dibagi menjadi 6 sub komponen yaitu Konstruksi; Mesin dan Peralatan; Kendaraan; Peralatan Lainnya; Cultivated Biological Resources (CBR) dan Produk Kekayaan Intelektual.
7. *Gross Fixed Capital Formation (GFCF) includes procurement, manufacture, and the purchase of capital goods. Capital goods are goods which are used for the production process, durable or have a service life of more than one year such as buildings, machinery, and transportation equipment. Including here: huge improvement that are to extend the life or changing the shape or the capacity of the capital goods. Capital expenditures for military purposes are also covered as GFCF. GFCF component are classified into six sub-components: Construction; Machinery and Equipment; vehicle; Other equipment; Cultivated Biological Resources (CBR) and Intellectual Property Product.*
8. Ekspor barang dan jasa merupakan transaksi perdagangan barang dan jasa dari penduduk (residen) ke bukan penduduk (nonresiden). Impor barang dan jasa adalah transaksi perdagangan dari
8. *Exports of goods and services consist of transactions of goods and services from residents to non-residents. Imports of goods and services consist of transaction of goods and services from non-*

bukan penduduk ke penduduk. Ekspor atau impor barang terjadi pada saat terjadi perubahan hak kepemilikan barang antara penduduk dengan bukan penduduk (dengan atau tanpa perpindahan fisik barang tersebut). Pada PDB dengan tahun dasar 2010, ekspor dan impor barang dirinci menjadi nonmigas dan migas.

*residents to residents. Exports and imports of goods occur when there are changes in ownership of goods between residents and non-residents (with or without physical movements of goods across frontiers). On the GDP at 2010 basic year, exports and imports of goods specified into non oil and gas and oil and gas.*

9. Produk Domestik Bruto maupun agregat turunannya disajikan dalam 2 (dua) versi penilaian, yaitu atas dasar "harga berlaku" dan atas dasar "harga konstan". Disebut sebagai harga berlaku karena seluruh agregat dinilai dengan menggunakan harga pada tahun berjalan, sedangkan harga konstan penilaiannya didasarkan kepada harga satu tahun dasar tertentu, dalam publikasi ini digunakan harga tahun 2010.

9. *GDP and its aggregations are presented in two forms: at current market prices and at constant base year market prices. In presenting current market prices, all aggregates are valued at current market prices, while base year constant market prices are shown by valuing all aggregates at fixed base year prices. Year of 2010 is used as the base year in this publication.*

10. Laju pertumbuhan Produk Domestik Bruto diperoleh dari perhitungan PDB atas dasar harga konstan. Diperoleh dengan cara mengurangi nilai PDB pada tahun ke-n terhadap nilai pada tahun ke n-1 (tahun sebelumnya), dibagi dengan nilai pada tahun ke n-1, dikalikan dengan 100 persen. Laju pertumbuhan menunjukkan perkembangan agregat pendapatan dari satu waktu tertentu terhadap waktu sebelumnya.

10. *Growth rate of Gross Domestic Product is derived from GDP at constant market prices. It is obtained by subtracting the value of GDP year n with the value of GDP year n-1, divided by the value of GDP year n-1 then multiplied by 100 percent. The growth rate of GDP explains the income growth during the given period.*

**ULASAN**

Nilai PDRB Kabupaten Ogan Komering Ilir atas dasar harga berlaku 2010 pada tahun 2019 mencapai 29,147 triliun rupiah. Secara nominal, nilai PDRB ini mengalami kenaikan sebesar 2,228 triliun rupiah dibandingkan dengan tahun 2018 yang mencapai 26,919 triliun rupiah. Naiknya nilai PDRB ini dipengaruhi oleh meningkatnya produksi di seluruh lapangan usaha dan adanya inflasi.

Selama lima tahun terakhir (2015-2019) struktur perekonomian Kabupaten Ogan Komering Ilir didominasi oleh lima kategori lapangan usaha, diantaranya Pertanian, Kehutanan, Perikanan; Konstruksi; Perdagangan Besar dan Eceran; Reparasi Mobil dan Sepeda Motor, Industri Pengolahan dan Administrasi Pemerintah, Pertahanan dan Jaminan Sosial Wajib.

Pertumbuhan ekonomi Kabupaten Ogan Komering Ilir lima tahun terakhir cukup fluktuatif. Pada tahun 2019, terjadi percepatan pertumbuhan menjadi 5,14 persen dibandingkan tahun sebelumnya yang hanya tumbuh sebesar 5,01 persen. Pertumbuhan ekonomi tertinggi dicapai oleh lapangan usaha Pertambangan dan Penggalian yaitu sebesar 12,51 persen.

Berdasarkan dari distribusi PDRB atas dasar harga berlaku menurut pengeluaran, produk yang dikonsumsi

**DESCRIPTION**

*GRDP figure at current prices of Ogan Komering Ilir Regency in 2019 reached 29,147 trillion rupiah. In nominal terms, this GRDP figures is increased by 2,228 trillion rupiah compared to 2018 which reached 26,919 trillion rupiah. This increase in GRDP value is influenced by increased production in all category and inflation.*

*Over the last five years (2015-2019) economic structure in Ogan Komering Ilir Regency dominated by five category of businessfield, such as: Agriculture, Forestry and Fishery; Construction; Wholesale and Retail Trade; Repair of Vehicles and Motorcycles; Manufacturing, and Public Administration and Defence, Compulsory Social Security.*

*Ogan Komering Ilir's economic growth in the last five years has been quite volatile. In 2019, there was an acceleration of growth to 5.14 percent compared to the previous year which only grew by 5.01 percent. The highest economic growth was achieved by business field of mining and quarrying field of 12,51 percent.*

*Based on the distribution of GRDP at current prices according to expenditure, the product consumed in the domestic*

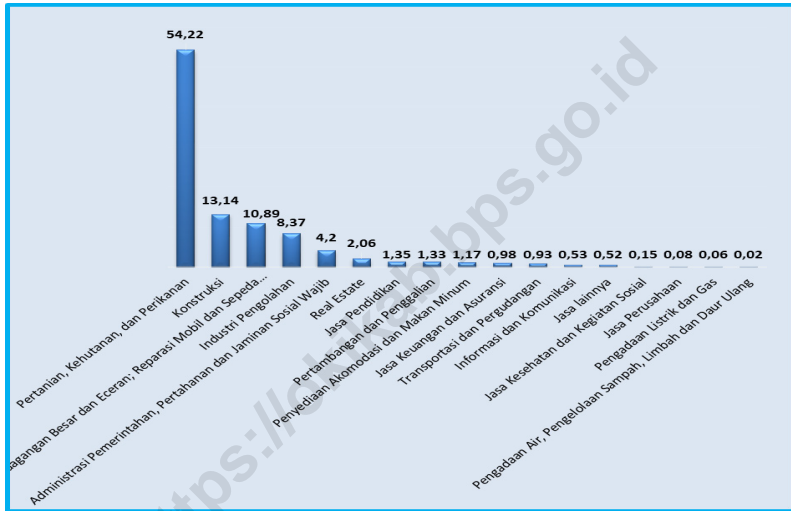
di wilayah domestik sebagian besar masih digunakan untuk memenuhi kebutuhan akhir rumah tangga, yaitu lebih dari 60 persen.

*area is still largely used to meet the final household needs, which is more than 60 percent.*

<https://lokikab.bps.go.id>

**Gambar** 12.1  
**Figures**

**Produk Domestik Regional Bruto Atas Dasar Harga Berlaku di Kabupaten Ogan Komering Ilir (miliar rupiah), 2019**  
**Gross Regional Domestic Product at Current Market Prices in Ogan Komering Ilir Regency (billion rupiahs), 2019**



Sumber/Source : Badan Pusat Statistik Kabupaten Ogan Komering Ilir / BPS - Statistics of Ogan Komering Ilir Regency

**Gambar** 12.2  
**Figures**

**Laju Pertumbuhan Produk Domestik Regional Bruto Atas Dasar Harga Konstan 2010 di Kabupaten Ogan Komering Ilir (persen), 2015–2019**  
**Growth Rate of Gross Regional Domestic Product at 2010 Constant Market Prices in Ogan Komering Ilir Regency (percent), 2015–2019**



Sumber/Source : Badan Pusat Statistik Kabupaten Ogan Komering Ilir / BPS - Statistics of Ogan Komering Ilir Regency

Tabel  
Table 12.1.

**Produk Domestik Regional Bruto Atas Dasar Harga Berlaku Menurut Lapangan Usaha di Kabupaten Ogan Komering Ilir (miliar rupiah), 2015–2019**  
**Gross Regional Domestic Product at Current Market Prices by Industry in Ogan Komering Ilir Regency (billion rupiahs), 2015–2019**

	Lapangan Usaha/Industry	2015	2016	2017 <sup>r</sup>	2018 <sup>*</sup>	2019 <sup>**</sup>
	(1)	(2)	(3)	(4)	(5)	(6)
A	Pertanian, Kehutanan, dan Perikanan/ <i>Agriculture, Forestry, and Fishing</i>	13 204,87	13 432,33	14 114,43	14.835,08	15.803,86
B	Pertambangan dan Penggalian/ <i>Mining and Quarrying</i>	234,15	253,30	272,42	323,46	388,68
C	Industri Pengolahan/ <i>Manufacturing</i>	1 211,84	1 498,13	1 823,92	2.166,83	2.440,29
D	Pengadaan Listrik dan Gas/ <i>Electricity and Gas</i>	8,45	13,46	15,07	15,91	17,21
E	Pengadaan Air; Pengelolaan Sampah, Limbah, dan Daur Ulang/ <i>Water Supply; Sewerage, Waste Management, and Remediation Activities</i>	4,25	4,98	5,70	6,43	7,10
F	Konstruksi/ <i>Construction</i>	2 510,60	2 993,88	3 315,70	3.557,22	3.829,13
G	Perdagangan Besar dan Eceran; Reparasi Mobil dan Sepeda Motor/ <i>Wholesale and Retail Trade; Repair of Motor Vehicles and Motorcycles</i>	1 924,95	2 224,81	2 488,58	2.799,79	3.175,36
H	Transportasi dan Pergudangan/ <i>Transportation and Storage</i>	140,11	162,52	208,73	237,19	270,93
I	Penyediaan Akomodasi dan Makan Minum/ <i>Accommodation and Food Service Activities</i>	159,00	203,76	246,69	292,31	340,35
J	Informasi dan Komunikasi/ <i>Information and Communication</i>	91,34	97,66	111,90	129,58	154,22



Lanjutan Tabel/*Continued Table* 12.1

	<b>Lapangan Usaha/Industry</b>	<b>2015</b>	<b>2016</b>	<b>2017<sup>r</sup></b>	<b>2018<sup>*</sup></b>	<b>2019<sup>**</sup></b>
	(1)	(2)	(3)	(4)	(5)	(6)
K	Jasa Keuangan dan Asuransi/ <i>Financial and Insurance Activities</i>	222,11	248,07	263,09	276,58	284,99
L	Real Estat/ <i>Real Estate Activities</i>	353,94	424,17	473,58	529,39	599,67
M,N	Jasa Perusahaan/ <i>Business Activities</i>	13,41	15,38	17,54	20,04	23,12
O	Administrasi Pemerintahan, Pertahanan, dan Jaminan Sosial Wajib/ <i>Public Administration and Defence; Compulsory Social Security</i>	1 286,34	1 251,30	1 226,38	1.186,63	1.224,46
P	Jasa Pendidikan/ <i>Education</i>	332,67	347,28	356,94	372,19	393,63
Q	Jasa Kesehatan dan Kegiatan Sosial/ <i>Human Health and Social Work Activities</i>	33,61	34,98	37,80	39,03	42,44
R,S,T,U	Jasa Lainnya/ <i>Other Services Activities</i>	100,23	106,05	118,03	131,74	152,35
	<b>Produk Domestik Regional Bruto/Gross Domestic Regional Product</b>	<b>21 831,86</b>	<b>23 312,04</b>	<b>25 096,49</b>	<b>26.919,38</b>	<b>29.147,77</b>

Catatan/Note: x Angka sementara/ Preliminary figures

xx Angka sangat sementara/ Very preliminary figures

Sumber/Source: BPS, berbagai sensus, survei dan sumber lain/BPS-Statistics Indonesia, various census, survey, and other sources

**Tabel**  
**Table** 12.2

**Produk Domestik Regional Bruto Atas Dasar Harga Konstan 2010 Menurut Lapangan Usaha di Kabupaten Ogan Komering Ilir (miliar rupiah), 2015–2019**  
**Gross Regional Domestic Product at 2010 Constant Market Prices by Industry in Ogan Komering Ilir Regency (billion rupiahs), 2015–2019**

	<b>Lapangan Usaha/Industry</b>	<b>2015</b>	<b>2016</b>	<b>2017<sup>†</sup></b>	<b>2018<sup>*</sup></b>	<b>2019<sup>**</sup></b>
	(1)	(2)	(3)	(4)	(5)	(6)
A	Pertanian, Kehutanan, dan Perikanan/ <i>Agriculture, Forestry, and Fishing</i>	10 887,25	11 132,14	11 419,75	11.769,33	12.151,52
B	Pertambangan dan Penggalian/ <i>Mining and Quarrying</i>	159,35	171,02	185,63	214,14	240,94
C	Industri Pengolahan/ <i>Manufacturing</i>	794,26	880,54	986,93	1.124,85	1.263,21
D	Pengadaan Listrik dan Gas/ <i>Electricity and Gas</i>	4,49	5,27	5,53	5,81	6,24
E	Pengadaan Air; Pengelolaan Sampah, Limbah, dan Daur Ulang/ <i>Water Supply; Sewerage, Waste Management, and Remediation Activities</i>	2,65	2,69	2,80	2,94	3,14
F	Konstruksi/ <i>Construction</i>	1 574,34	1 722,32	1 888,43	2.002,12	2.154,64
G	Perdagangan Besar dan Eceran; Reparasi Mobil dan Sepeda Motor/ <i>Wholesale and Retail Trade; Repair of Motor Vehicles and Motorcycles</i>	1 386,01	1 549,84	1 699,36	1.878,72	2.041,97
H	Transportasi dan Pergudangan/ <i>Transportation and Storage</i>	82,95	90,22	99,70	109,37	119,07
I	Penyediaan Akomodasi dan Makan Minum/ <i>Accommodation and Food Service Activities</i>	99,58	113,49	126,52	141,16	151,19
J	Informasi dan Komunikasi/ <i>Information and Communication</i>	73,83	82,27	91,73	102,45	114,64

Lanjutan Tabel/*Continued Table 12.2*

<b>Lapangan Usaha/Industry</b>		<b>2015</b>	<b>2016</b>	<b>2017<sup>r</sup></b>	<b>2018<sup>*</sup></b>	<b>2019<sup>**</sup></b>
(1)		(2)	(3)	(4)	(5)	(6)
K	Jasa Keuangan dan Asuransi/ <i>Financial and Insurance Activities</i>	182,17	197,40	202,74	204,78	205,53
L	Real Estat/ <i>Real Estate Activities</i>	231,85	258,58	281,88	304,49	331,74
M,N	Jasa Perusahaan/ <i>Business Activities</i>	10,06	10,93	11,98	12,95	14,19
O	Administrasi Pemerintahan, Pertahanan, dan Jaminan Sosial Wajib/ <i>Public Administration and Defence; Compulsory Social Security</i>	792,24	791,57	879,05	905,51	939,41
P	Jasa Pendidikan/ <i>Education</i>	276,95	288,86	295,56	307,51	323,95
Q	Jasa Kesehatan dan Kegiatan Sosial/ <i>Human Health and Social Work Activities</i>	27,57	27,93	28,85	29,58	31,51
R,S,T,U	Jasa Lainnya/ <i>Other Services Activities</i>	81,49	87,40	95,47	103,13	113,76
<b>Produk Domestik Regional Bruto/<i>Gross Regional Domestic Product</i></b>		16 667,05	17 412,46	18 301,92	19 218,84	20 206,65

Catatan/Note: x Angka sementara/ Preliminary figures

xx Angka sangat sementara/ Very preliminary figures

Sumber/Source: BPS, berbagai sensus, survei dan sumber lain/BPS-Statistics Indonesia, various census, survey, and other sources

**Tabel**  
**Table** 12.3

**Distribusi Persentase Produk Domestik Regional Bruto Atas Dasar Harga Berlaku Menurut Lapangan Usaha di Kabupaten Ogan Komering Ilir, 2015–2019**  
**Percentage Distribution of Gross Regional Domestic Product at Current Market Prices by Industry in Ogan Komering Ilir Regency, 2015–2019**

	<b>Lapangan Usaha/Industry</b>	<b>2015</b>	<b>2016</b>	<b>2017<sup>1</sup></b>	<b>2018<sup>*</sup></b>	<b>2019<sup>**</sup></b>
	(1)	(2)	(3)	(4)	(5)	(6)
A	Pertanian, Kehutanan, dan Perikanan/ <i>Agriculture, Forestry, and Fishing</i>	60,48	57,62	56,24	55,11	54,22
B	Pertambangan dan Penggalian/ <i>Mining and Quarrying</i>	1,07	1,09	1,09	1,20	1,33
C	Industri Pengolahan/ <i>Manufacturing</i>	5,55	6,43	7,27	8,05	8,37
D	Pengadaan Listrik dan Gas/ <i>Electricity and Gas</i>	0,04	0,06	0,06	0,06	0,06
E	Pengadaan Air; Pengelolaan Sampah, Limbah, dan Daur Ulang/ <i>Water Supply; Sewerage, Waste Management, and Remediation Activities</i>	0,02	0,02	0,02	0,02	0,02
F	Konstruksi/ <i>Construction</i>	11,50	12,84	13,21	13,21	13,14
G	Perdagangan Besar dan Eceran; Reparasi Mobil dan Sepeda Motor/ <i>Wholesale and Retail Trade; Repair of Motor Vehicles and Motorcycles</i>	8,82	9,54	9,92	10,40	10,89
H	Transportasi dan Pergudangan/ <i>Transportation and Storage</i>	0,64	0,70	0,83	0,88	0,93
I	Penyediaan Akomodasi dan Makan Minum/ <i>Accommodation and Food Service Activities</i>	0,73	0,87	0,98	1,09	1,17
J	Informasi dan Komunikasi/ <i>Information and Communication</i>	0,42	0,42	0,45	0,48	0,53
K	Jasa Keuangan dan Asuransi/ <i>Financial and Insurance Activities</i>	1,02	1,06	1,05	1,03	0,98

Lanjutan Tabel/*Continued Table* 12.3

	<b>Lapangan Usaha/Industry</b>	<b>2015</b>	<b>2016</b>	<b>2017<sup>1</sup></b>	<b>2018<sup>*</sup></b>	<b>2019<sup>**</sup></b>
	(1)	(2)	(3)	(4)	(5)	(6)
L	Real Estat/ <i>Real Estate Activities</i>	1,62	1,82	1,89	1,97	2,06
M,N	Jasa Perusahaan/ <i>Business Activities</i>	0,06	0,07	0,07	0,07	0,08
O	Administrasi Pemerintahan, Pertahanan, dan Jaminan Sosial Wajib/ <i>Public Administration and Defence; Compulsory Social Security</i>	5,89	5,37	4,89	4,41	4,20
P	Jasa Pendidikan/ <i>Education</i>	1,52	1,49	1,42	1,38	1,35
Q	Jasa Kesehatan dan Kegiatan Sosial/ <i>Human Health and Social Work Activities</i>	0,15	0,15	0,15	0,14	0,15
R,S,T,U	Jasa Lainnya/ <i>Other Services Activities</i>	0,46	0,45	0,47	0,49	0,52
	<b>Produk Domestik Regional Bruto/<i>Gross Domestic Regional Product</i></b>	100,00	100,00	100,00	100,00	100,00

Catatan/*Note*: x Angka sementara/ Preliminary figures

xx Angka sangat sementara/ Very preliminary figures

Sumber/*Source*: BPS, berbagai sensus, survei dan sumber lain/*BPS-Statistics Indonesia, various census, survey, and other sources*

**Tabel**  
**Table** 12.4

**Laju Pertumbuhan Produk Domestik Regional Bruto Atas Dasar Harga Konstan 2010 Menurut Lapangan Usaha di Kabupaten Ogan Komering Ilir (persen), 2015–2019**  
**Growth Rate of Gross Regional Domestic Product at 2010 Constant Market Prices by Industry in Ogan Komering Ilir Regency (percent), 2015–2019**

<b>Lapangan Usaha/Industry</b>	<b>2015</b>	<b>2016</b>	<b>2017<sup>†</sup></b>	<b>2018<sup>*</sup></b>	<b>2019<sup>**</sup></b>
(1)	(2)	(3)	(4)	(5)	(6)
A Pertanian, Kehutanan, dan Perikanan/ <i>Agriculture, Forestry, and Fishing</i>	3,60	2,25	2,58	3,06	3,25
B Pertambangan dan Penggalian/ <i>Mining and Quarrying</i>	7,59	7,33	8,54	15,36	12,51
C Industri Pengolahan/ <i>Manufacturing</i>	7,41	10,86	12,08	13,97	12,30
D Pengadaan Listrik dan Gas/ <i>Electricity and Gas</i>	4,44	17,23	4,90	5,18	7,38
E Pengadaan Air; Pengelolaan Sampah, Limbah, dan Daur Ulang/ <i>Water Supply; Sewerage, Waste Management, and Remediation Activities</i>	6,59	1,49	4,08	5,12	6,78
F Konstruksi/ <i>Construction</i>	3,90	9,40	9,64	6,02	7,62
G Perdagangan Besar dan Eceran; Reparasi Mobil dan Sepeda Motor/ <i>Wholesale and Retail Trade; Repair of Motor Vehicles and Motorcycles</i>	7,97	11,82	9,65	10,55	8,69
H Transportasi dan Pergudangan/ <i>Transportation and Storage</i>	12,10	8,76	10,50	9,71	8,87
I Penyediaan Akomodasi dan Makan Minum/ <i>Accommodation and Food Service Activities</i>	11,99	13,97	11,48	11,57	7,11
J Informasi dan Komunikasi/ <i>Information and Communication</i>	14,44	11,43	11,51	11,68	11,90

Lanjutan Tabel/*Continued Table 12.4*

	<b>Lapangan Usaha/Industry</b>	<b>2015</b>	<b>2016</b>	<b>2017<sup>1</sup></b>	<b>2018<sup>*</sup></b>	<b>2019<sup>**</sup></b>
	(1)	(2)	(3)	(4)	(5)	(6)
K	Jasa Keuangan dan Asuransi/ <i>Financial and Insurance Activities</i>	4,55	8,36	2,71	1,01	0,37
L	Real Estat/ <i>Real Estate Activities</i>	7,11	11,53	9,01	8,02	8,95
M,N	Jasa Perusahaan/ <i>Business Activities</i>	5,87	8,65	9,55	8,13	9,53
O	Administrasi Pemerintahan, Pertahanan, dan Jaminan Sosial Wajib/ <i>Public Administration and Defence; Compulsory Social Security</i>	10,56	-0,08	11,05	3,01	3,74
P	Jasa Pendidikan/ <i>Education</i>	9,34	4,30	2,32	4,04	5,35
Q	Jasa Kesehatan dan Kegiatan Sosial/ <i>Human Health and Social Work Activities</i>	7,58	1,29	3,31	2,51	6,52
R,S,T,U	Jasa Lainnya/ <i>Other Services Activities</i>	5,24	7,25	9,24	8,02	10,31
	<b>Produk Domestik Regional Bruto/<i>Gross Domestic Regional Product</i></b>	4,81	4,47	5,11	5,01	5,14

Catatan/*Note*: x Angka sementara/ Preliminary figures  
 xx Angka sangat sementara/ Very preliminary figures

Sumber/*Source*: BPS, berbagai sensus, survei dan sumber lain/*BPS-Statistics Indonesia, various census, survey, and other sources*

**Tabel**  
**Table** 12.5

**Produk Domestik Regional Bruto Atas Dasar Harga Berlaku Menurut Jenis Pengeluaran di Kabupaten Ogan Komering Ilir (miliar rupiah), 2015–2019**  
**Gross Regional Domestic Product at Current Market Prices by Type of Expenditure in Ogan Komering Ilir Regency (billion rupiahs), 2015–2019**

<b>Jenis Pengeluaran</b> <b>Type of Expenditure</b>	<b>2015</b>	<b>2016</b>	<b>2017</b>	<b>2018*</b>	<b>2019**</b>
(1)	(2)	(3)	(4)	(5)	(6)
Pengeluaran Konsumsi Rumah Tangga <i>Household Consumption Expenditure</i>	14 243,41	15 639,62	16 572,05	17 830,00	19 167,61
Pengeluaran Konsumsi LNPRT <i>NPISH Consumption Expenditure</i>	329,50	358,95	381,10	414,38	470,92
Pengeluaran Konsumsi Pemerintah <i>Government Consumption Expenditure</i>	1 835,75	1 767,43	1 880,38	2 071,92	2 400,46
Pembentukan Modal Tetap Bruto <i>Gross Fixed Capital Formation</i>	6 914,97	7 630,54	8 163,61	8 550,46	8 720,01
Perubahan Inventori <i>Changes in Inventories</i>	161,55	309,08	45,56	200,29	-71,60
Net Ekspor Barang dan Jasa/ <i>Net Exports of Goods and Services</i>	-1 653,33	-2 393,59	-1 946,20	-2 147,66	-1 539,62
<b>Produk Domestik Regional Bruto/ Gross Regional Domestic Product</b>	<b>21 831,86</b>	<b>23 312,04</b>	<b>25 096,49</b>	<b>26 919,38</b>	<b>29 147,77</b>

Catatan/Note: x Angka sementara/ Preliminary figures

xx Angka sangat sementara/ Very preliminary figures

Sumber/Source: BPS, berbagai sensus, survei dan sumber lain/BPS-Statistics Indonesia, various census, survey, and other sources



**Tabel**  
**Table** 12.6

**Produk Domestik Regional Bruto Atas Dasar Harga Konstan 2010 Menurut Jenis Pengeluaran di Kabupaten Ogan Komering Ilir (miliar rupiah), 2015–2019**  
**Gross Regional Domestic Product at 2010 Constant Market Prices by Type of Expenditure in Ogan Komering Ilir Regency (billion rupiahs), 2015–2019**

<b>Jenis Pengeluaran</b> <b>Type of Expenditure</b>	<b>2015</b>	<b>2016</b>	<b>2017</b>	<b>2018*</b>	<b>2019**</b>
(1)	(2)	(3)	(4)	(5)	(6)
Pengeluaran Konsumsi Rumah Tangga <i>Household Consumption Expenditure</i>	10 065,32	10 565,31	10 843,48	11 339,68	11 837,84
Pengeluaran Konsumsi LNPRT <i>NPISH Consumption Expenditure</i>	262,37	280,19	289,59	307,47	336,79
Pengeluaran Konsumsi Pemerintah <i>Government Consumption Expenditure</i>	1 286,26	1 219,35	1 254,57	1 339,23	1 463,42
Pembentukan Modal Tetap Bruto <i>Gross Fixed Capital Formation</i>	4 839,07	5 197,16	5 476,42	5 616,21	5 779,15
Perubahan Inventori <i>Changes in Inventories</i>	138,59	98,44	145,36	212,19	-74,17
Net Ekspor Barang dan Jasa/ <i>Net Exports of Goods and Services</i>	75,44	52,01	292,51	404,06	863,62
<b>Produk Domestik Regional Bruto/ Gross Regional Domestic Product</b>	<b>16 667,05</b>	<b>17 412,46</b>	<b>18 301,92</b>	<b>19 218,84</b>	<b>20 206,65</b>

Catatan/Note: x Angka sementara/ Preliminary figures

xx Angka sangat sementara/ Very preliminary figures

Sumber/Source: BPS, berbagai sensus, survei dan sumber lain/BPS-Statistics Indonesia, various census, survey, and other sources



# KABUPATEN OGAN KOMERING ILIR TAHUN 2019



MEMILIKI JUMLAH PENDUDUK TERTINGGI  
KETIGA SEPROVINSI SUMATERA SELATAN

829.800 PENDUDUK

MEMILIKI JUMLAH PENDUDUK MISKIN TERTINGGI  
KEDUA SEPROVINSI SUMATERA SELATAN

124.140 PENDUDUK MISKIN

MEMILIKI INDEKS KEMAHALAN KONSTRUKSI TERTINGGI  
KEDELAPAN SEPROVINSI SUMATERA SELATAN

95,05



PERBANDINGAN ANTAR KABUPATEN/KOTA

*Regency/Municipal Comparison*

13



**PENJELASAN TEKNIS**

1. Penduduk Indonesia adalah semua orang yang berdomisili di wilayah teritorial Indonesia selama 6 bulan atau lebih dan mereka yang berdomisili kurang dari 6 bulan tetapi bertujuan menetap.
2. Laju pertumbuhan Produk Domestik Regional Bruto diperoleh dari perhitungan PDRB atas dasar harga konstan. Diperoleh dengan cara mengurangi nilai PDRB pada tahun ke n terhadap nilai pada tahun n-1 (tahun sebelumnya), dibagi dengan nilai pada tahun n-1, dikalikan dengan 100 persen. Laju pertumbuhan menunjukkan perkembangan agregat pendapatan dari satu waktu tertentu terhadap waktu sebelumnya.
3. Penduduk miskin adalah penduduk yang memiliki rata-rata pengeluaran per kapita per bulan di bawah Garis Kemiskinan.
4. Indeks Pembangunan Manusia menjelaskan bagaimana penduduk dapat mengakses hasil pembangunan dalam memperoleh pendapatan, kesehatan, pendidikan dan sebagainya. IPM diperkenalkan oleh UNDP pada tahun 1990 dan dipublikasikan secara berkala

**TECHNICAL NOTES**

1. *The population of Indonesia are all residents of the entire territory of Indonesia who have stayed for six months or longer, and those who intended to stay more than six months even though their length of stay is less than six months.*
2. *Growth rate of Gross Regional Domestic Product is derived from GRDP of constant market prices. It is obtained by subtracting the value of GRDP year n with the value of GRDP year n-1 divided by the value of GRDP year n-1 the multiplied by 100 percent. The growth rate of GRDP explains the income growth during the given period.*
3. *A person whose expenditure per capita per month is below the poverty line is considered to be poor.*
4. *The Human Development Index (HDI) explains how people can access development results in obtaining income, health, education and so on. HDI was introduced by UNITED NATIONS Development Programme (UNDP) in 1990 and published periodically in the annual report of the Human*

dalam laporan tahunan Human Development Report (HDR). IPM dibentuk oleh 3 (tiga) dimensi dasar : Umur Panjang dan Hidup sehat ; pengetahuan ; dan standar hidup layak.

*Development Report. HDI was formed by three basic dimensions ; a long and healthy life ; knowledge ; and a decent standard of living.*

<https://lokikab.bps.go.id>

**ULASAN**

Jumlah penduduk semakin bertambah dari tahun ke tahun. Untuk wilayah Sumatera Selatan pada tahun 2019, Kota Palembang merupakan Kabupaten/Kota dengan jumlah penduduk terbesar yaitu 1.662,89 ribu jiwa, sedangkan Kota Pagaralam merupakan Kabupaten/Kota dengan jumlah penduduk paling sedikit yaitu 139,19 ribu jiwa.

Kondisi perekonomian suatu daerah dapat dilihat dari beberapa indikator di antaranya adalah laju pertumbuhan PDRB, Indeks Pembangunan Manusia dan Persentase Penduduk Miskin.

PDRB sering dipakai sebagai indikator kemakmuran suatu daerah. Berdasarkan urutannya untuk wilayah Sumatera Selatan, laju pertumbuhan ekonomi Kabupaten Muara Enim berada pada urutan teratas dengan nilai 7,02 persen diikuti oleh Kabupaten Penunggal Abab Lematang Ilir. Sedangkan laju pertumbuhan ekonomi terendah yaitu di Kota Pagar Alam yaitu sebesar 3,23 persen.

Aspek lain yang digunakan untuk perbandingan Regional adalah tingkat kemiskinan dan pembangunan manusia, karena dua aspek ini sering digunakan sebagai alat ukur keberhasilan pembangunan di berbagai sektor. Ukuran kemiskinan yang digunakan adalah persentase penduduk miskin yang diperoleh

**DESCRIPTION**

*The population is increasing from year to year. For South Sumatra in 2019, Palembang is a Regency/Municipality with the largest population as much as 1.662,89 thousand inhabitant, while Pagaralam city population having the least population as much as 139,19 thousand inhabitants.*

*The economic conditions of an area can be seen from several indicators including the rate of GDP growth, Human Development Indeks and Percentage of Poor Poulation.*

*The GDP is often used as an indicator of the prosperity of a region. Based on the sequence for the region of South Sumatra, economic growth rate Muara Enim Regency is at the top with a value of 7,02 percent followed by Penunggal Abab Lematang Ilir Regency. While the economic growth rate that is the lowest in Pagar Alam Munucipality at 3,23 percent.*

*Another aspect that is used for comparison Regional is the level of poverty and human development, because these two aspects are often used as an indicator of success of development in various sectors. The poverty measure used is the percentage of poor people obtained from data from the National Socioeconomic Survey (SUSENAS). In*

dari data hasil Survei Sosial Ekonomi Nasional (SUSENAS). Pada tahun 2019, persentase penduduk miskin tertinggi berada di Kabupaten Musi Rawas Utara (19,12 persen) dan Kabupaten Musi Banyuasin (16,41 persen). Sedangkan Kota Pagaralam memiliki persentase penduduk miskin paling sedikit (8,90 persen).

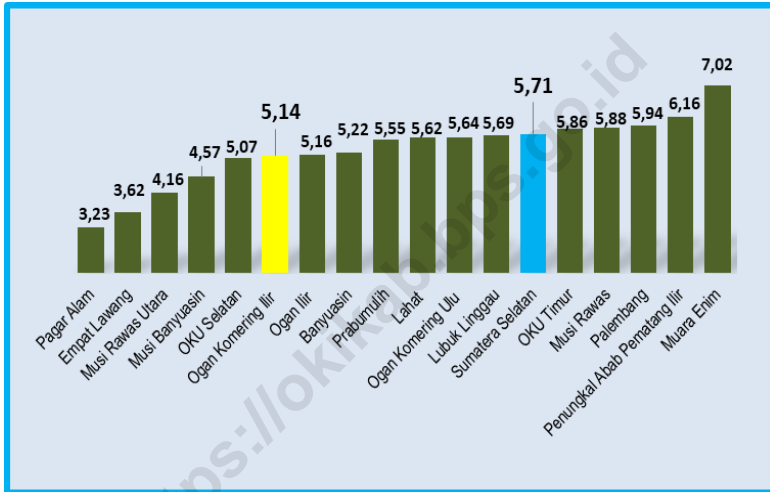
Kemajuan pembangunan manusia diukur berdasarkan Indeks Pembangunan Manusia (IPM). Kota Palembang selalu memilki nilai IPM tertinggi di Sumatera Selatan, sedangkan Kabupaten Musi Rawas Utara memiliki nilai IPM terendah pada tahun 2019.

*2019, the largest percentage of poor people is in Musi Rawas Utara Regency (19,12 percent) and Musi Banyuasin Regency (16,41 percent). While Pagaralam Municipality has the smallest percentage of poor people (8,90 percent).*

*Human development progress is measured based on the Human Development Index (HDI). Palembang Municipality always has the highest HDI value in South Sumatra, while Musi Rawas Utara Regency has the lowest HDI value in 2019.*

**Gambar** 13.1  
**Figures**

**Laju Pertumbuhan Produk Domestik Regional Bruto Atas Dasar Harga Konstan 2010 Menurut Kabupaten/Kota di Provinsi Sumatera Selatan (persen), 2019**  
**Rate of Growth of Gross Regional Domestic Products at Constant 2010 Prices by Regency/Municipality in Sumatera Selatan (percent), 2019**

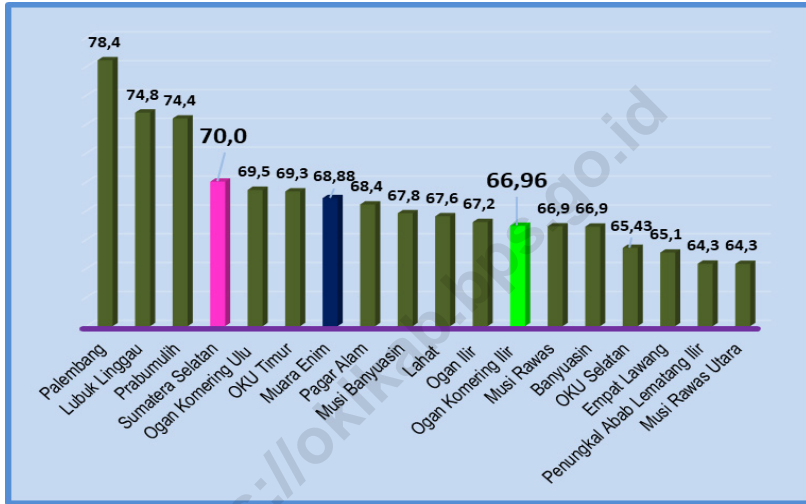


Sumber/Source: Badan Pusat Statistik Provinsi Sumatera Selatan / BPS-Statistics of Sumatera Selatan Province



**Gambar** 13.2  
**Figures**

**Indeks Pembangunan Manusia Menurut Kabupaten/Kota di Provinsi Sumatera Selatan, 2019**  
**Human Development Index by Regency/Municipality in Sumatera Selatan Province, 2019**



Sumber/Source: Badan Pusat Statistik Provinsi Sumatera Selatan / BPS-Statistics of Sumatera Selatan Province

**Tabel**  
**Table** 13.1**Jumlah Penduduk Menurut Kabupaten/Kota di Provinsi Sumatera Selatan (ribu), 2015–2019**  
**Population by Regency/Municipality in Sumatera Selatan Province (thousand), 2015–2019**

<b>Kabupaten/Kota</b> <b>Regency/Municipality</b>	<b>2015</b>	<b>2016</b>	<b>2017</b>	<b>2018</b>	<b>2019</b>
(1)	(2)	(3)	(4)	(5)	(6)
Ogan Komering Ulu	349,79	354,49	359,09	363,62	367,87
Ogan Komering Ilir	787,51	798,48	809,20	819,57	829,80
Muara Enim	600,40	609,61	618,76	627,82	636,82
Lahat	393,24	397,42	401,49	405,52	409,38
Musi Rawas	384,33	389,24	394,38	399,08	403,82
Musi Banyuasin	611,51	620,74	629,79	638,63	647,08
Banyuasin	811,50	822,58	833,63	844,18	854,63
Ogan Komering Ulu Selatan	344,07	348,57	352,93	357,11	361,09
Ogan Komering Ulu Timur	649,39	656,57	663,48	670,27	676,80
Ogan Ilir	409,17	414,50	419,77	425,03	430,10
Empat Lawang	238,12	241,34	244,31	247,29	250,21
Panukal Abab Lematang Ilir	179,53	182,22	184,67	187,28	189,76
Musi Rawas Utara	182,83	185,32	187,64	189,90	192,20
Palembang	1 580,52	1 602,07	1 623,10	1 643,49	1 662,89
Prabumulih	177,08	179,56	182,13	184,43	186,83
Pagar Alam	133,86	135,33	136,61	137,91	139,19
Lubuk Linggau	219,47	222,87	226,00	229,22	232,23
<b>Sumatera Selatan</b>	<b>8 052,32</b>	<b>8 160,90</b>	<b>8 266,98</b>	<b>8 370,32</b>	<b>8 470,68</b>

Catatan/Note: Proyeksi berdasarkan SP2010

Sumber/Source: Badan Pusat Statistik Provinsi Sumatera Selatan / BPS-Statistics of Sumatera Selatan Province

**Tabel**  
**Table** 13.2

**Laju Pertumbuhan Produk Domestik Regional Bruto Atas Dasar Harga Konstan 2010 Menurut Kabupaten/Kota di Provinsi Sumatera Selatan (persen), 2015–2019**  
**Rate of Growth of Gross Regional Domestic Products at Constant 2010 Prices by Regency/Municipality in Sumatera Selatan (percent), 2015–2019**

Kabupaten/Kota Regency/Municipality	2015	2016	2017	2018 *	2019 **
(1)	(2)	(3)	(4)	(5)	(6)
Ogan Komering Ulu	3,05	3,96	4,06	5,00	5,64
Ogan Komering Ilir	4,81	4,47	5,11	5,01	5,14
Muara Enim	7,62	6,78	7,16	8,67	7,02
Lahat	2,14	2,34	4,44	4,07	5,62
Musi Rawas	5,13	5,25	5,03	5,79	5,88
Musi Banyuasin	2,29	2,17	3,02	3,23	4,57
Banyuasin	5,56	5,89	5,05	5,14	5,22
Ogan Komering Ulu Selatan	4,54	5,19	4,51	5,16	5,07
Ogan Komering Ulu Timur	6,05	6,17	3,37	4,43	5,86
Ogan Ilir	4,43	5,13	5,14	5,26	5,16
Empat Lawang	4,50	4,54	3,71	4,23	3,62
Panukal Abab Lematang Ilir	4,44	5,19	5,97	6,43	6,16
Musi Rawas Utara	3,34	2,70	4,65	4,22	4,16
Palembang	5,45	5,74	6,21	6,69	5,94
Prabumulih	4,84	6,62	5,27	5,83	5,55
Pagar Alam	4,33	4,41	4,81	4,31	3,23
Lubuk Linggau	6,00	6,33	6,31	6,01	5,69
<b>Sumatera Selatan</b>	<b>4.84</b>	<b>5,04</b>	<b>5,51</b>	<b>6,04</b>	<b>5,71</b>

Sumber/Source: Badan Pusat Statistik Provinsi Sumatera Selatan / BPS-Statistics of Sumatera Selatan Province

**Tabel**  
**Table** 13.3**Jumlah Penduduk Miskin Menurut Kabupaten/Kota di  
Provinsi Sumatera Selatan (ribu), 2015–2019**  
**Number of Poor Population by Regency/Municipality in  
Sumatera Selatan Province (thousand), 2015–2019**

Kabupaten/Kota Regency/Municipality	2015	2016	2017	2018	2019
(1)	(2)	(3)	(4)	(5)	(6)
Ogan Komering Ulu	46,04	46,97	46,34	45,71	46,84
Ogan Komering Ilir	134,07	127,54	127,06	124,86	124,14
Muara Enim	86,95	82,35	81,3	78,58	78,75
Lahat	70,67	67,83	67,33	65,31	65,03
Musi Rawas	58,01	55,5	55,96	54,75	53,82
Musi Banyuasin	111,90	106,78	105,08	105,15	105,83
Banyuasin	100,64	95,99	95,28	95,29	96,55
Ogan Komering Ulu Selatan	40,63	38,42	38,63	37,87	37,92
Ogan Komering Ulu Timur	72,84	73,93	72,81	70,65	70,4
Ogan Ilir	58,96	57,01	56,85	55,87	57,06
Empat Lawang	31,62	30,17	30,29	30,2	30,68
Panukal Abab Lematang Ilir	26,81	25,89	26,75	25,78	25,47
Musi Rawas Utara	35,92	36,95	36,46	36,19	36,63
Palembang	203,12	191,95	184,41	179,32	180,67
Prabumulih	21,37	20,47	20,72	20,95	21,62
Pagar Alam	12,87	12,4	12,12	12,07	12,37
Lubuk Linggau	33,21	31,05	29,54	29,74	29,98
<b>Sumatera Selatan</b>	<b>1 145,63</b>	<b>1 101,2</b>	<b>1 086,92</b>	<b>1 068,27</b>	<b>1 073,74</b>

Sumber/Source: Badan Pusat Statistik Provinsi Sumatera Selatan / BPS-Statistics of Sumatera Selatan Province

**Tabel**  
**Table** 13.4

**Indeks Pembangunan Manusia Menurut Kabupaten/Kota  
di Provinsi Sumatera Selatan, 2015–2019**  
*Human Development Index by Regency/Municipality in  
Sumatera Selatan Province, 2015–2019*

Kabupaten/Kota Regency/Municipality	2015	2016	2017	2018	2019
(1)	(2)	(3)	(4)	(5)	(6)
Ogan Komering Ulu	67,18	67,47	68,28	69,01	69,45
Ogan Komering Ilir	64,73	65,44	66,11	66,57	66,96
Muara Enim	65,82	66,71	67,63	68,28	68,88
Lahat	65,25	65,75	66,38	66,99	67,62
Musi Rawas	64,11	64,75	65,31	66,18	66,92
Musi Banyuasin	65,76	66,45	66,96	67,57	67,83
Banyuasin	64,15	65,01	65,85	66,4	66,90
Ogan Komering Ulu Selatan	62,57	63,42	63,96	64,84	65,43
Ogan Komering Ulu Timur	67,17	67,38	67,84	68,58	69,34
Ogan Ilir	65,35	65,45	65,63	66,43	67,22
Empat Lawang	63,55	64,00	64,21	64,81	65,10
Panukal Abab Lematang Ilir	60,83	61,66	62,58	63,49	64,33
Musi Rawas Utara	62,32	63,05	63,18	63,75	64,32
Palembang	76,29	76,59	77,22	77,89	78,44
Prabumulih	73,19	73,38	73,58	74,04	74,40
Pagar Alam	65,37	65,96	66,81	67,62	68,44
Lubuk Linggau	73,17	73,57	73,67	74,09	74,81
<b>Sumatera Selatan</b>	<b>67,46</b>	<b>68,24</b>	<b>68,86</b>	<b>69,39</b>	<b>70,02</b>

Sumber/Source: Badan Pusat Statistik Provinsi Sumatera Selatan / BPS-Statistics of Sumatera Selatan Province

**Tabel**  
**Table** 13.5**Persentase Penduduk Miskin Menurut Kabupaten/Kota  
dalam Provinsi Sumatera Selatan, 2015-2019**  
*Percentage of Poor Population by Regency/Municipality in  
Sumatera Selatan Province, 2015-2019*

Kabupaten/Kota Regency/Municipality	2015	2016	2017	2018	2019
(1)	(2)	(3)	(4)	(5)	(6)
Ogan Komering Ulu	13,22	13,29	12,95	12,61	12,77
Ogan Komering Ilir	17,08	16,03	15,75	15,28	15,01
Muara Enim	14,54	13,56	13,19	12,56	12,41
Lahat	18,02	17,11	16,81	16,15	15,92
Musi Rawas	15,13	14,30	14,24	13,76	13,37
Musi Banyuasin	18,35	17,27	16,75	16,52	16,41
Banyuasin	12,45	11,72	11,47	11,32	11,33
Ogan Komering Ulu Selatan	11,58	10,95	10,98	10,64	10,53
Ogan Komering Ulu Timur	11,24	11,29	11,00	10,57	10,43
Ogan Ilir	14,43	13,80	13,58	13,19	13,31
Empat Lawang	13,33	12,54	12,44	12,25	12,30
Panukal Abab Lematang Ilir	14,88	14,23	14,53	13,81	13,47
Musi Rawas Utara	19,73	20,00	19,49	19,12	19,12
Palembang	12,85	12,04	11,40	10,95	10,90
Prabumulih	12,12	11,44	11,42	11,39	11,61
Pagar Alam	9,64	9,19	8,89	8,77	8,90
Lubuk Linggau	15,16	13,99	13,12	13,02	12,95
<b>Sumatera Selatan</b>	<b>14,25</b>	<b>13,54</b>	<b>13,19</b>	<b>12,80</b>	<b>12,71</b>

Sumber/Source: Badan Pusat Statistik Provinsi Sumatera Selatan / BPS-Statistics of Sumatera Selatan Province

**Tabel**  
**Table** 13.6

**Indeks Kemahalan Konstruksi Beberapa Kabupaten/Kota  
dalam Provinsi Sumatera Selatan, 2015-2019**  
**Construction Cost Index Some Regency / Municipality in  
Sumatera Selatan Province, 2015-2019**

<b>Kabupaten/Kota Regency/Municipality</b>	<b>2015</b>	<b>2016</b>	<b>2017</b>	<b>2018</b>	<b>2019</b>
(1)	(2)	(3)	(4)	(5)	(6)
Ogan Komering Ulu	98,29	97,06	94,14	91,74	90,50
Ogan Komering Ilir	88,21	91,49	92,74	95,83	95,05
Muara Enim	98,47	95,34	94,88	95,78	98,92
Lahat	98,35	103,01	94,46	92,29	93,52
Musi Rawas	101,88	103,31	102,36	100,50	93,55
Musi Banyuasin	99,11	99,80	98,35	100,86	95,47
Banyuasin	109,11	102,41	104,72	100,04	97,96
Ogan Komering Ulu Selatan	88,09	87,19	95,27	90,16	88,22
Ogan Komering Ulu Timur	94,62	101,49	96,59	98,29	98,37
Ogan Ilir	99,56	104,95	104,96	99,06	92,50
Empat Lawang	98,64	103,68	100,81	92,44	92,27
Panukal Abab Lematang Ilir	103,76	103,32	94,49	101,82	100,33
Musi Rawas Utara	107,55	102,71	103,61	101,86	94,12
Palembang	99,08	99,75	98,30	99,46	90,52
Prabumulih	99,09	103,31	97,87	100,45	95,10
Pagar Alam	102,32	99,13	100,29	101,61	99,63
Lubuk Linggau	102,29	107,60	104,50	98,99	91,49
<b>Sumatera Selatan</b>	<b>105,12</b>	<b>106,15</b>	<b>98,64</b>	<b>97,64</b>	<b>94,50</b>

Sumber/Source: Badan Pusat Statistik Provinsi Sumatera Selatan / BPS-Statistics of Sumatera Selatan Province



Sensus  
Penduduk  
2020

#MencatatIndonesia

# DATA

## MENCERDASKAN BANGSA

— *Enlighten The Nation* —



**BADAN PUSAT STATISTIK  
KABUPATEN OGAN KOMERING ILIR  
BPS-STATISTICS OF OGAN KOMERING ILIR REGENCY**

Jl. Kapten H. Sulaiman Raden Anom Kelurahan Jua Jua  
Telp.: (0712) 321015 Fax.: (0712) 321015  
Homepage: <http://okikab.bps.go.id>, E-mail: [bps1602@bps.go.id](mailto:bps1602@bps.go.id)



9 772252 908007