


Kabupaten OGAN KOMERING ULU DALAM ANGKA

OGAN KOMERING ULU REGENCY IN FIGURES

2020



*Jembatan Ogan 1, Batunaja

*Ogan 1 Bridge, Batunaja



BADAN PUSAT STATISTIK
KABUPATEN OGAN KOMERING ULU
BPS - Statistics of Ogan Komering Ulu Regency

Kabupaten OGAN KOMERING ULU DALAM ANGKA

OGAN KOMERING ULU REGENCY IN FIGURES

2020



*Jembatan Ogan 1, Batujaya

*Ogan 1 Bridge, Batujaya

**Kabupaten Ogan Komering Ulu Dalam Angka
Ogan Komering Ulu Regency in Figures
2020**

ISSN: 0215 - 3939

No. Publikasi/*Publication Number*: 16010.2002

Katalog /*Catalog*: 1102002.1601

Ukuran Buku/*Book Size*: 14,8 cm x 21 cm

Jumlah Halaman/*Number of Pages* : xl+ 313 hal/*pages*

Naskah/*Manuscript*:

BPS Kabupaten Ogan Komering Ulu

BPS-Statistics of Ogan Komering Ulu Regency

Penyunting/*Editor*:

BPS Kabupaten Ogan Komering Ulu

BPS-Statistics of Ogan Komering Ulu Regency

Gambar Kover/*Cover Design*:

Seksi Integrasi Pengolahan dan Diseminasi Statistik

Section of Integration Processing and Statistics Dissemination

Ilustrasi Kover/*Cover Illustration*:

.....

Diterbitkan oleh/*Published by*:

©BPS Kabupaten Ogan Komering Ulu/*BPS-Statistics of Ogan Komering Ulu Regency*

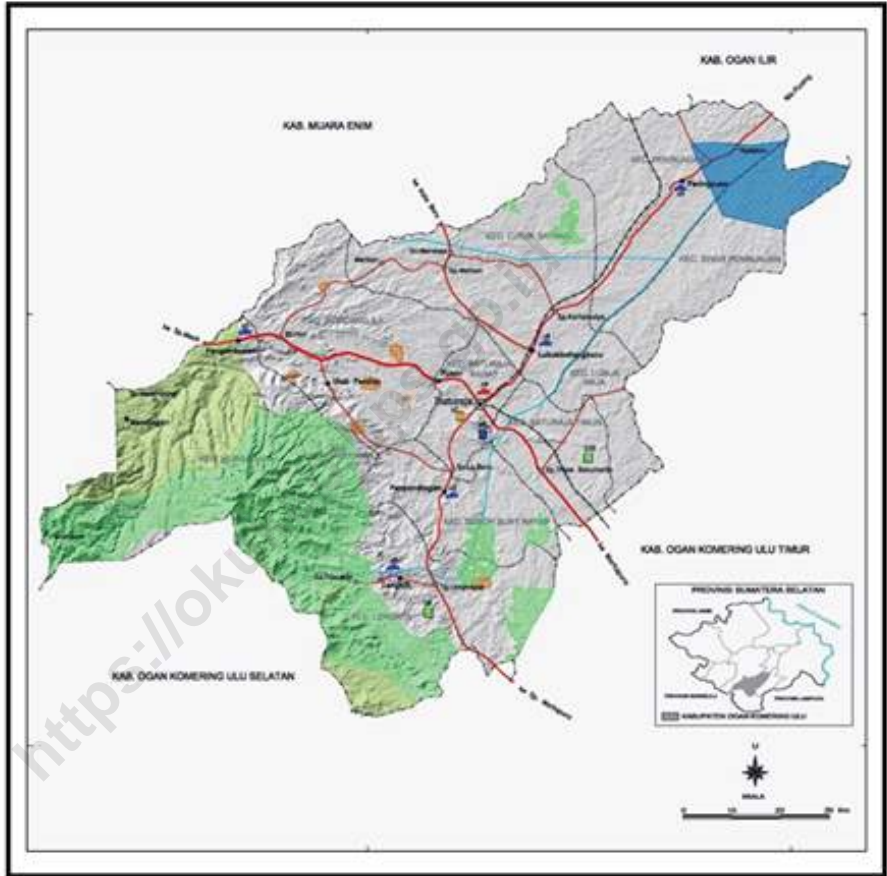
Dicetak oleh/*Printed by*:

...

Dilarang mengumumkan, mendistribusikan, mengomunikasikan, dan/atau menggandakan sebagian atau seluruh isi buku ini untuk tujuan komersil tanpa izin tertulis dari Badan Pusat Statistik.

Prohibited to announce, distribute, communicate, and/or copy part or all of this book for commercial purpose without permission from BPS-Statistics Indonesia.

PETA WILAYAH KABUPATEN OGAN KOMERING ULU
MAP OF OGAN KOMERING ULU REGENCY



KEPALA BPS KABUPATEN OGAN KOMERING ULU
CHIEF STATISTICIAN OF OGAN KOMERING ULU REGENCY



Ir. Budiriyanto, M.A.P.



KATA PENGANTAR

Kabupaten Ogan Komering Ulu Dalam Angka 2020, merupakan publikasi tahunan yang diterbitkan oleh BPS Kabupaten Ogan Komering Ulu. Disadari bahwa publikasi ini belum sepenuhnya memenuhi harapan pihak pemakai data khususnya para perencana, namun diharapkan dapat membantu melengkapi penyusunan rencana pembangunan di Kabupaten Ogan Komering Ulu.

Publikasi ini dapat terwujud berkat kerja sama dan bantuan dari berbagai pihak baik instansi pemerintah maupun swasta. Kepada semua pihak yang telah memberikan bantuan disampaikan penghargaan dan terima kasih yang sebesar-besarnya.

Walaupun publikasi ini telah disiapkan sebaik-baiknya, namun disadari masih ada kekurangan dan kesalahan yang terjadi. Untuk perbaikan publikasi ini, tanggapan dan saran yang bersifat konstruktif dari para pemakai sangat diharapkan.

Baturaja, 27 April 2020
Kepala BPS
Kabupaten Ogan Komering Ulu

Ir. Budiriyanto, M.A.P.



PREFACE

Ogan Komering Ulu Regency in Figures 2020, is an annual publication written by BPS Regency of Ogan Komering Ulu. Honestly, this publication has not perfect yet and has not filled the user's hope, especially for the planners yet, but hopely it can help to equip compilation of development planning in this new regency.

This comprehensive publication has been made possible with the assistance and contribution from several governmental institutions and private organizations. To all parties who have been involved in the preparation of this publication, I would like to express my sincerest appreciation and gratitude.

Comments and constructive suggestions for the improvement of this publication are always welcome.

Baturaja, 27 April 2020
Chief Statistician of
Ogan Komering Ulu Regency

Ir. Budiriyanto, M.A.P.

DAFTAR ISI / CONTENTS

	Halaman <i>Page</i>
Kata Pengantar/ <i>Preface</i>	vii
Daftar Isi/ <i>Contents</i>	ix
Daftar Tabel/ <i>List of Tables</i>	xi
Daftar Gambar/ <i>List of Figures</i>	xxxi
Daftar Singkatan/ <i>List of Abbreviations</i>	xxxvii
Statistik Kunci/ <i>Key Statistics</i>	xxxviii
1. Geografi dan Iklim/ <i>Geography and Climate</i>	1
2. Pemerintahan/ <i>Government</i>	13
3. Penduduk dan Ketenagakerjaan/ <i>Population and Employment</i>	35
4. Sosial dan Kesejahteraan Rakyat/ <i>Social and Welfare</i>	65
5. Pertanian, Kehutanan, Peternakan, dan Perikanan/ <i>Agriculture, Forestry, Livestock, and Fishery</i>	137
6. Pertambangan dan Energi/ <i>Mining and Energy</i>	203
7. Pariwisata/ <i>Tourism</i>	219
8. Transportasi dan Komunikasi/ <i>Transportation and Communication</i>	231
9. Perbankan, Koperasi, dan Harga-harga/ <i>Banking, Cooperative, dan Prices</i>	247
10. Pengeluaran Penduduk/ <i>Population Expenditure</i>	255
11. Perdagangan/ <i>Trade</i>	267
12. Sistem Neraca Regional/ <i>System of Regional Accounts</i>	277
13. Perbandingan Antar Kabupaten/Kota/ <i>Regency/Municipal Comparison</i>	299

DAFTAR TABEL/LIST OF TABLES

	Halaman <i>Page</i>
1. GEOGRAFI DAN IKLIM/GEOGRAPHY AND CLIMATE	1
1.1 KEADAAN GEOGRAFI	7
<i>GEOGRAPHY CONDITION</i>	7
1.1.1 Luas Daerah dan Jumlah Pulau Menurut Kecamatan di Kabupaten Ogan Komering Ulu, 2020	7
<i>Total Area and Number of Islands by Subdistrict in Ogan Komering Ulu Regency, 2020</i>	7
1.1.2 Tinggi Wilayah dan Jarak ke Ibukota di Kabupaten Ogan Komering Ulu, 2019	9
<i>Altitude and Distance to the Capital in Ogan Komering Ulu Regency, 2019</i>	9
1.2 KEADAAN IKLIM	10
<i>CLIMATE CONDITION</i>	10
1.2.1 Pengamatan Unsur Iklim Menurut Bulan di Kabupaten Ogan Komering Ulu, 2019	10
<i>Observation of Climate Elements By Months in Ogan Komering Ulu Regency, 2019</i>	10
2. PEMERINTAHAN/GOVERNMENT	13
2.1 WILAYAH ADMINISTRATIF	21
<i>ADMINISTRATIVE AREA</i>	21
2.1.1 Jumlah Desa ¹ /Kelurahan Menurut Kecamatan, 2015 – 2019	21
<i>Number of Villages¹/Kelurahan by Subdistrict, 2015 - 2019</i>	21
2.2 DEWAN PERWAKILAN RAKYAT DAERAH	22
<i>REGIONAL HOUSE OF REPRESENTATIVE</i>	22
2.2.1 Jumlah Anggota Dewan Perwakilan Rakyat Daerah Menurut Partai Politik dan Jenis Kelamin di Kabupaten Ogan Komering Ulu, 2019...	22
<i>Number of Regional House of Representatives's Members by Political Parties and Sex in Ogan Komering Ulu Regency 2019</i>	22

	Halaman Page	
2.2.2	Jumlah Keputusan DPRD Menurut Jenis Keputusan di Kabupaten Ogan Komering Ulu, 2018 - 2019.....	23
	<i>Number of DPRD Agreement by Category in Ogan Komering Ulu Regency 2018 - 2019.....</i>	23
2.3	SUMBER DAYA MANUSIA.....	24
	HUMAN RESOURCES	24
2.3.1	Jumlah Pegawai Negeri Sipil Menurut Jabatan dan Jenis Kelamin di Kabupaten Ogan Komering Ulu, Desember 2018 dan Desember 2019	24
	<i>Number of Civil Servants by Occupation and Sex in Ogan Komering Ulu Regency, December 2018 and December 2019</i>	24
2.3.2	Jumlah Pegawai Negeri Sipil Menurut Tingkat Pendidikan dan Jenis Kelamin di Kabupaten Ogan Komering Ulu, Desember 2018 dan Desember 2019	26
	<i>Number of Civil Servants by Educational Level and Sex in Ogan Komering Ulu Regency, December 2018 and December 2019.....</i>	26
2.3.3	Jumlah Pegawai Negeri Sipil Menurut Tingkat Kepangkatan dan Jenis Kelamin Desember 2018 dan Desember 2019.....	28
	<i>Number of Civil Servants by Hierarchy and Sex, December 2018 and December 2019.....</i>	28
2.4	KEUANGAN PEMERINTAH	30
	GOVERNMENT FINANCE	30
2.4.1	Realisasi Pendapatan Pemerintah Kabupaten Ogan Komering Ulu Menurut Jenis Pendapatan (ribu rupiah), 2016–2019.....	30
	<i>Actual Ogan Komering Ulu Regency Government Revenues by Kind of Revenues (thousand rupiahs), 2016–2019.....</i>	30
2.4.2	Realisasi Belanja Pemerintah Kabupaten Ogan Komering Ulu Menurut Jenis Belanja (ribu rupiah), 2016–2019.....	32
	<i>Actual Ogan Komering Ulu Regency's Government Expenditures by Kind of Expenditures (thousand rupiahs), 2016–2019.....</i>	32

3.	PENDUDUK DAN KETENAGAKERJAAN/POPULATION AND EMPLOYMENT	35
3.1.1	Penduduk, Laju Pertumbuhan Penduduk per Tahun, Distribusi Persentase Penduduk, Kepadatan Penduduk, Rasio Jenis Kelamin Penduduk Menurut Kecamatan di Kabupaten Ogan Komering Ulu, 2019..... <i>Population, Annual Population Growth Rate, Percentage Distribution of Population, Population Density, and Population Sex Ratio by Subdistrict in Ogan Komering Ulu Regency, 2019.....</i>	46
3.1.2	Penduduk, Laju Pertumbuhan Penduduk, Distribusi Persentase Penduduk, Kepadatan Penduduk, Rasio Jenis Kelamin Penduduk Menurut Kecamatan di Kabupaten Ogan Komering Ulu, 2010 dan 2019..... <i>Population, Population Growth Rate, Percentage Distribution of Population, Population Density, and Population Sex Ratio by Subdistrict in Ogan Komering Ulu Regency, 2010 dan 2019.....</i>	49
3.1.3	Jumlah Penduduk Menurut Kelompok Umur dan Jenis Kelamin di Kabupaten Ogan Komering Ulu, 2019..... <i>Population by Age Group and Sex in Ogan Komering Ulu Regency, 2019.....</i>	54
3.2	KETENAGAKERJAAN	55
	EMPLOYMENT.....	55
3.2.1	Jumlah Penduduk Berumur 15 Tahun Keatas Menurut Jenis Kegiatan Selama Seminggu yang Lalu dan Jenis Kelamin di Kabupaten Ogan Komering Ulu, 2019..... <i>Population Aged 15 Years and Over by Type of Activity During The Previous Week and Sex in Ogan Komering Ulu Regency, 2019.....</i>	55
3.2.2	Penduduk Berumur 15 Tahun ke Atas Menurut Pendidikan Tertinggi yang Ditamatkan dan Jenis Kegiatan Selama Seminggu yang Lalu di Kabupaten Ogan Komering Ulu, 2019..... <i>Population 15 Years of Age and Over by Educational Attainment and Type of Activity During the Previous Week in Ogan Komering Ulu Regency, 2019.....</i>	56

3.2.3	Penduduk Berumur 15 Tahun Ke Atas yang Bekerja Selama Seminggu yang Lalu Menurut Status Pekerjaan Utama dan Jenis Kelamin di Kabupaten Ogan Komering Ulu, 2019.....	58
	<i>Population 15 Years of Age and Over who Worked During The Previous Week by Main Employment Status and Sex in Ogan Komering Ulu Regency, 2019</i>	58
3.2.4	Persentase Penduduk Berumur 15 Tahun Keatas yang Bekerja Selama Seminggu yang Lalu Menurut Kelompok Umur dan Jenis Kelamin di Kabupaten Ogan Komering Ulu, 2019.....	59
	<i>Percentaged of Aged 15 Years and Over Who Worked During the Previous Week by Age Group and Sex in Ogan Komering Ulu Regency, 2019</i>	59
3.2.5	Persentase Penduduk Berumur 15 Tahun Ke Atas yang Bekerja Selama Seminggu yang Lalu Menurut Lapangan Pekerjaan Utama dan Jenis Kelamin di Kabupaten Ogan Komering Ulu, 2019	60
	<i>Percentage of Aged 15 Years and Over Who Worked During the Previous Week by Main Industry and Sex in Ogan Komering Ulu Regency, 2019</i> .	60
3.2.6	Persentase Penduduk Berumur 15 Tahun Ke Atas yang Bekerja Selama Seminggu yang Lalu Menurut Jumlah Jam Kerja Seluruhnya dan Jenis Kelamin di Kabupaten Ogan Komering Ulu, 2019	61
	<i>The Percentage of Aged 15 Years and Over Who Worked During the Previous Week by Total Working Hours and Sex in Ogan Komering Ulu Regency, 2019</i>	61
3.2.7	Jumlah Pencari Kerja Terdaftar Menurut Tingkat Pendidikan Tertinggi yang Ditamatkan di Kabupaten Ogan Komering Ulu, 2019.....	62
	<i>Number of Registered Job Applicants by Educational Attainment in Ogan Komering Ulu Regency, 2019</i>	62
3.2.8	Jumlah Pencari Kerja Terdaftar di Rinci Per Bulan pada Dinas Tenaga Kerja di Kabupaten Ogan Komering Ulu, 2019.....	63
	<i>Number of Registered Job Applicants by Month Sex in Ogan Komering Ulu Regency, 2019</i>	63
3.2.9	Upah Minimum Sektoral di Kabupaten Ogan Komering Ulu, 2018-2019.....	64
	<i>Minimum Sectoral Wages of Ogan Komering Ulu Regency, 2018-2019</i>	64

4.	SOSIAL DAN KESEJAHTERAAN RAKYAT/SOCIAL AND WELFARE	65
4.1	PENDIDIKAN	79
	EDUCATION	79
4.1.1	Jumlah Sekolah, Guru, dan Murid Taman Kanak-Kanak (TK) di Bawah Kementerian Pendidikan dan Kebudayaan Menurut Kecamatan di Kabupaten Ogan Komering Ulu, 2018/2019 dan 2019/2020	79
	<i>Number of Schools, Teachers, and Pupils in Kindergarten Under The Ministry of Education and Culture by Subdistrict in Ogan Komering Ulu Regency, 2018/2019 and 2019/2020</i>	<i>79</i>
4.1.2	Jumlah Sekolah, Guru, dan Murid Raudatul Athfal (RA) di Bawah Kementerian Agama Menurut Kecamatan di Kabupaten Ogan Komering Ulu, 2018/2019 dan 2019/2020.....	82
	<i>Number of Schools, Teachers, and Pupils in Raudatul Athfal (RA) Under The Ministry of Religious Affairs by Subdistrict in Ogan Komering Ulu Regency, 2018/2019 and 2019/2020</i>	<i>82</i>
4.1.3	Jumlah Sekolah, Guru, dan Murid Sekolah Dasar (SD) di Bawah Kementerian Pendidikan dan Kebudayaan Menurut Kecamatan di Kabupaten Ogan Komering Ulu, 2018/2019 dan 2019/2020	83
	<i>Number of Schools, Teachers, and Pupils in Primary Schools Under The Ministry of Education and Culture by Subdistrict in Ogan Komering Ulu Regency, 2018/2019 and 2019/2020</i>	<i>83</i>
4.1.4	Jumlah Sekolah, Guru, dan Murid Madrasah Ibtidaiyah (MI) di Bawah Kementerian Agama Menurut Kecamatan Menurut Kecamatan di Kabupaten Ogan Komering Ulu, 2018/2019 dan 2019/2020	86
	<i>Number of Schools, Teachers, and Pupils in Madrasah Ibtidaiyah (MI) Under The Ministry of Religious Affairs by Subdistrict in Ogan Komering Ulu Regency, 2018/2019 and 2019/2020.....</i>	<i>86</i>
4.1.5	Jumlah Sekolah, Guru, dan Murid Sekolah Menengah Pertama (SMP) di Bawah Kementerian Pendidikan dan Kebudayaan Menurut Kecamatan di Kabupaten Ogan Komering Ulu, 2018/2019 dan 2019/2020.....	87
	<i>Number of Schools, Teachers, and Pupils in Junior High Schools Under The Ministry of Education and Culture by Subdistrict in Ogan Komering Ulu Regency, 2018/2019 and 2019/2020.....</i>	<i>87</i>

4.1.6	Jumlah Sekolah, Guru, dan Murid Madrasah Tsanawiyah (MTs) di Bawah Kementerian Agama Menurut Kecamatan di Kabupaten Ogan Komering Ulu, 2018/2019 dan 2019/2020	90
	<i>Number of Schools, Teachers, and Pupils in Madrasah Tsanawiyah (MTs) Under The Ministry of Religious Affairs by Subdistrict in Ogan Komering Ulu Regency, 2018/2019 and 2019/2020</i>	90
4.1.7	Jumlah Sekolah, Guru, dan Murid Sekolah Menengah Atas (SMA) di Bawah Kementerian Pendidikan dan Kebudayaan Menurut Kecamatan di Kabupaten Ogan Komering Ulu, 2018/2019 dan 2019/2020.....	91
	<i>Number of Schools, Teachers, and Pupils in Senior High Schools Under The Ministry of Education and Culture by Subdistrict in Ogan Komering Ulu Regency, 2018/2019 and 2019/2020.....</i>	91
4.1.8	Jumlah Sekolah, Guru, dan Murid Sekolah Menengah Kejuruan (SMK) di Bawah Kementerian Pendidikan dan Kebudayaan Menurut Kecamatan di Kabupaten Ogan Komering Ulu, 2018/2019 dan 2019/2020.....	94
	<i>Number of Schools, Teachers, and Pupils in Vocational High Schools Under The Ministry of Education and Culture by Subdistrict in Ogan Komering Ulu Regency, 2018/2019 and 2019/2020</i>	94
4.1.9	Jumlah Sekolah, Guru, dan Murid Madrasah Aliyah (MA) di Bawah Kementerian Agama Menurut Kecamatan di Kabupaten Ogan Komering Ulu, 2018/2019 dan 2019/2020.....	95
	<i>Number of Schools, Teachers, and Pupils in Madrasah Aliyah (MA) Under the Ministry of Religious Affairs by Subdistrict in Ogan Komering Ulu Regency, 2018/2019 and 2019/2020.....</i>	95
4.1.10	Jumlah Desa ¹ /Kelurahan yang Memiliki Fasilitas Sekolah Menurut Kecamatan dan Tingkat Pendidikan di Kabupaten Ogan Komering Ulu, 2014– 2019.....	98
	<i>Number of Villages¹ Having Educational Facilities by Subdistrict and Educational Level in Ogan Komering Ulu Regency, 2014– 2019</i>	98
4.1.11	Angka Partisipasi Murni (APM) dan Angka Partisipasi Kasar (APK) Menurut Jenjang Pendidikan di Kabupaten Ogan Komering Ulu, 2019.....	103
	<i>Net Enrollment Rate and Gross Enrollment Rate by Educational Level in Ogan Komering Ulu Regency, 2019</i>	103

4.1.12	Persentase Penduduk Berumur 15 Tahun ke Atas yang Melek Huruf Menurut Kelompok Umur di Kabupaten Ogan Komering Ulu, 2018 dan 2019	104
	<i>Percentage of Literate People Aged 15 Years and Over by Age Group in Ogan Komering Ulu Regency/Municipality, 2018 and 2019.....</i>	104
4.1.13	Angka Partisipasi Sekolah (APS) di Kabupaten Ogan Komering Ulu, 2018-2019.....	105
	<i>School Participation Rate in Ogan Komering Ulu Regency, 2018-2019.</i>	105
4.2	KESEHATAN	106
	HEALTH.....	106
4.2.1	Jumlah Desa ¹ /Kelurahan Yang Memiliki Sarana Kesehatan Menurut Kecamatan di Kabupaten Ogan Komering Ulu, 2014–2019	106
	<i>Number of Villages¹ Having Health Facilities by Subdistrict in Ogan Komering Ulu Regency, 2014–2019.....</i>	106
4.2.2	Jumlah Tenaga Kesehatan Menurut Kecamatan di Kabupaten Ogan Komering Ulu, 2019	112
	<i>Number of Medical Personnel by Sub District in Ogan Komering Ulu, 2019.....</i>	112
4.2.3	Persentase Penduduk yang Mempunyai Keluhan Kesehatan Selama Sebulan Terakhir Menurut Kecamatan di Kabupaten Ogan Komering Ulu, 2014–2019	113
	<i>Percentage of People Who Had Health Complaint During a Month Prior to The Survey by Subdistrict in Ogan Komering Ulu Regency, 2014–2019.</i>	113
4.2.4	Jumlah Rumah Sakit Umum, Rumah Sakit Khusus, Rumah Sakit/ Rumah Bersalin, Puskesmas, Klinik/Balai Kesehatan, Posyandu, dan Polindes Menurut Kecamatan di Kabupaten Ogan Komering Ulu, 2018 dan 2019	114
	<i>Number of General Hospital, Special Hospital, Maternity Hospital and Public Health Center, Medical Clinic, Integrated Service Post, Village Maternity Cottage by Sub District in Ogan Komering Ulu Regency, 2018 dan 2019</i>	114
4.2.5	Jumlah Dokter Spesialis, Dokter Umum, dan Dokter Gigi Menurut Sarana Pelayanan Kesehatan di Kabupaten Ogan Komering Ulu, 2019.....	116

	<i>Number of Specialist Doctor, Generalist Doctor, and Dentist by Type of Health Facility in Ogan Komering Ulu Regency, 2019.....</i>	116
4.2.6	Jumlah Kasus 10 Penyakit Terbanyak di Kabupaten Ogan Komering Ulu, 2019	117
	<i>Number of Cases of the 10 Most Diseases in Ogan Komering Ulu Regency, 2019</i>	117
4.2.7	Jumlah Bayi Lahir, Bayi Berat Badan Lahir Rendah (BBLR), BBLR Dirujuk, dan Bergizi Buruk Menurut Kecamatan di Kabupaten Ogan Komering Ulu, 2019	118
	<i>Number of Births, Babies with Low Birth Weights (LBW), Treated LBW, and Malnutrition Cases by Subdistricts in Ogan Komering Ulu Regency, 2019.....</i>	118
4.2.8	Jumlah Ibu Hamil, Melakukan Kunjungan K1, Melakukan Kunjungan K4, Kurang Energi Kronis (KEK), dan Mendapat Tablet Zat Besi (Fe) di Kabupaten Ogan Komering Ulu, 2014-2018.....	119
	<i>Number of Pregnant Women, Those with One Visit and four Visits of Antenatal Care, Chronic Energy Deficiency (CED), and Receiving Iron Supplement in Ogan Komering Ulu Regency, 2014-2018.....</i>	119
4.2.9	Jumlah Remaja Usia 15-24 Tahun yang Mendapat Penyuluhan Tentang Kesehatan Reproduksi (Kespro), HIV/AIDS, dan Keluarga Berencana (KB) Menurut Kecamatan di Kabupaten Ogan Komering Ulu, 2019..	120
	<i>Number of Young People Aged 15-24 Who Had Counselling on Reproductive Health , HIV/AIDS, and Family Planning by Subdistricts in Ogan Komering Ulu Regency, 2019.....</i>	120
4.2.10	Jumlah Kasus HIV/AIDS, IMS, DBD, Diare, TB, dan Malaria Menurut Kecamatan di Kabupaten Ogan Komering Ulu, 2019.....	121
	<i>Number of Cases of HIV/AIDS, Sexually Transmitted Infection, Dengeu Fever, Diarrhea, Tuberculosis (TB) and Malaria by Subdistricts in Ogan Komering Ulu Regency, 2019.....</i>	121
4.2.11	Jumlah Pasangan Usia Subur dan Peserta KB Aktif Menurut Kecamatan di Kabupaten Ogan Komering Ulu, 2019.....	122
	<i>Number of Eligible Couples and Family Planning Participants by Subdistricts in Ogan Komering Ulu Regency, 2019.....</i>	122

	Halaman Page
4.3 AGAMA DAN SOSIAL LAINNYA	124
RELIGION AND OTHER SOCIAL AFFAIRS	124
4.3.1 Jumlah Penduduk Menurut Kecamatan dan Agama yang Dianut di Kabupaten Ogan Komering Ulu, 2019	124
<i>Population by Subdistrict and Religion in Ogan Komering Ulu Regency, 2019.....</i>	<i>124</i>
4.3.2 Jumlah Tempat Peribadatan Menurut Kecamatan di Kabupaten Ogan Komering Ulu, 2019	125
<i>Number of Places of Worship by Subdistrict and Religion in Ogan Komering Ulu Regency, 2019.....</i>	<i>125</i>
4.3.3 Jumlah Desa ¹ /Kelurahan yang Mengalami Bencana Alam ² Menurut Kecamatan di Kabupaten Ogan Komering Ulu, 2011– 2018	126
<i>Number of Villages¹ that Had Natural Disaster² by Subdistrict in Ogan Komering Ulu Regency, 2011– 2018.....</i>	<i>126</i>
4.3.4 Jumlah Jemaah Haji Asal Kabupaten OKU yang Diberangkatkan ke Tanah Suci Menurut Kecamatan di Kabupaten Ogan Komering Ulu, 2014-2019.....	129
<i>Number of Pilgrims Departure to Mecca from Ogan Komering Ulu Regency by Subdistricts, 2014-2019.....</i>	<i>129</i>
4.4 KEMISKINAN/POVERTY.....	130
4.4.1 Garis Kemiskinan, Jumlah, dan Persentase Penduduk Miskin di Kabupaten Ogan Komering Ulu, 2012–2019.....	130
<i>Poverty Line, Number, and Percentage of Poor People in Ogan Komering Ulu Regency, 2012–2019.....</i>	<i>130</i>
4.4.2 Indeks Kedalaman Kemiskinan dan Indeks Keparahan Kemiskinan di Kabupaten Ogan Komering Ulu, 2012–2019.....	131
<i>Poverty Gap Index and Poverty in Ogan Komering Ulu Regency , 2012–2019.....</i>	<i>131</i>
4.4.3 Jumlah Keluarga Menurut Kecamatan dan Klasifikasi Keluarga di Kabupaten Ogan Komering Ulu, 2019	132
<i>Number of Households by Subdistrict and Household Classification in Ogan Komering Ulu Regency, 2019.....</i>	<i>132</i>

	Halaman Page
4.5 KRIMINALITAS/CRIME	133
4.5.1 Jumlah Tindak Pidana Menurut Kepolisian Resort di Kabupaten Ogan Komering Ulu, 2016-2019.....	133
<i>Number of Reported Criminal Cases by District Police in Ogan Komering Ulu Regency, 2016-2019.....</i>	<i>133</i>
4.5.2 Persentase Penyelesaian Tindak Pidana Menurut Kepolisian Resort di Kabupaten Ogan Komering Ulu, 2016-2019.....	134
<i>Percentage of Crime Clearance Rate by District Police Office in Ogan Komering Ulu Regency, 2016-2019.....</i>	<i>134</i>
4.5.3 Jumlah Kecelakaan dan Korban Lalu Lintas Menurut Bulan di Kabupaten Ogan Komering Ulu, 2019	135
<i>Number of Traffic Accidents and Victims by Month in Ogan Komering Ulu Regency, 2019.....</i>	<i>135</i>
4.5.4 Jumlah Narapidana/Tahanan Menurut Bulan dan Jenis Kelamin di Kabupaten Ogan Komering Ulu, 2019	136
<i>Number of Prisoners by Month and Sex in Ogan Komering Ulu Regency, 2019</i>	<i>136</i>
5. PERTANIAN, KEHUTANAN, PETERNAKAN, DAN PERIKANAN/ AGRICULTURE, FORESTRY, LIVESTOCK, AND FISHERY .	137
5.1 HORTIKULTURA	150
<i>HORTICULTURE.....</i>	<i>150</i>
5.1.1 Luas Panen Tanaman Sayuran Menurut Kecamatan dan Jenis Tanaman (Ha) di Kabupaten Ogan Komering Ulu, 2018 dan 2019.....	150
<i>Harvested Area of Vegetables by Subdistrict and Kind of Plant (Ha) in Ogan Komering Ulu Regency, 2018 and 2019.....</i>	<i>150</i>
5.1.2 Produksi Tanaman Sayuran Menurut Kecamatan dan Jenis Tanaman (ton) di Kabupaten Ogan Komering Ulu, 2018 dan 2019.....	153
<i>Production of Vegetables by Subdistrict and Kind of Plant (ton) in Ogan Komering Ulu Regency, 2018 dan 2019.....</i>	<i>153</i>
5.1.3 Luas Panen Tanaman Sayuran dan Buah–Buahan Semusim Menurut Jenis Tanaman (ha) di Kabupaten Ogan Komering Ulu, 2016–2019..	156
<i>Harvested Area of Seasonal Vegetables and Fruits by Kind of Plant (ha) in Ogan Komering Ulu Regency, 2016–2019.....</i>	<i>156</i>

5.1.4	Produksi Tanaman Sayuran dan Buah–Buahan Semusim Menurut Jenis Tanaman (ton) di Kabupaten Ogan Komering Ulu, 2016–2019. <i>Production of Seasonal Vegetables and Fruits by Kind of Plant (ton) in Ogan Komering Ulu, 2016–2019.....</i>	158 158
5.1.5	Luas Panen Tanaman Biofarmaka Menurut Kecamatan dan Jenis Tanaman (m ²) di Kabupaten Ogan Komering Ulu, 2018 dan 2019..... <i>Harvested Area of Medicinal Plants by Subdistrict and Kind of Plant (m²) in Ogan Komering Ulu Regency, 2018 and 2019</i>	160 160
5.1.6	Produksi Tanaman Biofarmaka Menurut Kecamatan dan Jenis Tanaman (kg) di Kabupaten Ogan Komering Ulu, 2018 and 2019	162 162
5.1.7	Luas Panen Tanaman Biofarmaka Menurut Jenis Tanaman (m ²) di Kabupaten Ogan Komering Ulu, 2016–2019..... <i>Harvested Area of Medicinal Plants by Kind of Plant (m²) in Ogan Komering Ulu Regency, 2016–2019.....</i>	164 164
5.1.8	Produksi Tanaman Biofarmaka Menurut Jenis Tanaman (kg) di Kabupaten Ogan Komering Ulu, 2016–2019..... <i>Production of Medicinal Plants by Kind of Plant (kg) in Ogan Komering Ulu Regency, 2016–2019</i>	165 165
5.1.9	Luas Panen Tanaman Hias Menurut Kecamatan dan Jenis Tanaman (m ²) di Kabupaten Ogan Komering Ulu, 2018 and 2019	166 166
5.1.10	Produksi Tanaman Hias Menurut Kecamatan dan Jenis Tanaman (tangkai) di Kabupaten Ogan Komering Ulu, 2018 and 2019..... <i>Production of Ornamental Plants by Subdistrict and Kind of Plant (stalks) in Ogan Komering Ulu Regency, 2018 and 2019.....</i>	168 168
5.1.11	Luas Panen Tanaman Hias Menurut Jenis Tanaman (m ²) di Kabupaten Ogan Komering Ulu, 2016–2019..... <i>Harvested Area of Ornamental Plants by Kind of Plant (m²) in Ogan Komering Ulu Regency, 2016–2019.....</i>	170 170
5.1.12	Produksi Tanaman Hias Menurut Jenis Tanaman (tangkai) di Kabupaten Ogan Komering Ulu, 2016–2019..... <i>Production of Ornamental Plants by Kind of Plant (stalks) in Ogan Komering Ulu Regency, 2016–2019.....</i>	172 172

	Halaman Page
5.1.13	Produksi Buah-buahan Menurut Kecamatan dan Jenis Tanaman (ton) di Kabupaten Ogan Komering Ulu, 2018 and 2019..... 174 <i>Production of Fruits by Subdistrict and Kind of Plant (ton) in Ogan Komering Ulu Regency, 2018 and 2019..... 174</i>
5.1.14	Produksi Buah–Buahan dan Sayuran Tahunan Menurut Jenis Tanaman (ton) di Kabupaten Ogan Komering Ulu, 2016–2019..... 177 <i>Production of Annual Fruits and Vegetables by Kind of Plant (ton) in Ogan Komering Ulu Regency, 2016–2019 177</i>
5.2	PERKEBUNAN..... 179 ESTATE CROPS 179
5.2.1	Luas Areal Tanaman Perkebunan Menurut Kecamatan dan Jenis Tanaman (ha) di Kabupaten Ogan Komering Ulu, 2018 dan 2019 179 <i>Planted Area of Estate Crops by Subdistrict and Type of Crops (ha) in Ogan Komering Ulu Regency, 2018 dan 2019..... 179</i>
5.2.2	Produksi Perkebunan Menurut Kecamatan dan Jenis Tanaman (ton) di Kabupaten Ogan Komering Ulu, 2018 dan 2019..... 183 <i>Production of Estate by Subdistrict and Type of Crops (ton) in Ogan Komering Ulu Regency, 2018 and 2019..... 183</i>
5.3	TANAMAN PANGAN 187 FOOD CROPS 187
5.3.1	Luas Lahan Sawah Menurut Kecamatan dan jenis Pengairan di Kabupaten Ogan Komering Ulu (hektar), 2019 187 <i>Area of Wetland by Subdistrict and Type of Irrigation in Ogan Komering Ulu Regency, 2019..... 187</i>
5.3.2	Luas Lahan Tegal / Kebun, Ladang / Huma, dan lahan yang sementara tidak diusahakan Menurut Kecamatan di Kabupaten Ogan Komering Ulu (hektar), 2019..... 188 <i>Area of Dry field/garden, sifting cultivation, land and temporarily and unused land by Subdistrict in Ogan Komering Ulu Regency (hectar), 2019..... 188</i>
5.3.3	Luas Panen Padi Sawah dan Padi Ladang Menurut Kecamatan di Kabupaten Ogan Komering Ulu, 2019 189

	Halaman Page
	<i>Harvested area wetland and dryland paddy according to sub-district in Ogan Komering Ulu Regency, 2019.....</i> 189
5.3.4	Luas Panen Jagung, Kedelai, Kacang Tanah, Kacang Hijau, Ubi Kayu, Ubi Jalar Menurut Kecamatan di Kabupaten Ogan Komering Ulu, 2019. <i>Harvested Area of Maize, Soybean, Peanut, Mungbean, Cassava, and Sweet Potato by Subdistrict in Ogan Komering Ulu Regency, 2019.....</i> 190
5.4	PETERNAKAN 192
	LIVESTOCK..... 192
5.4.1	Jumlah Ternak yang Dipotong Menurut Kecamatan dan Jenis Ternak di Kabupaten Ogan Komering Ulu, 2019..... <i>Livestock Slaughtered by Sub District and Kind of Livestock in Ogan Komering Ulu Regency, 2019.....</i> 192
5.5	PERIKANAN 194
	FISHERY..... 194
5.5.1	Jumlah Rumah Tangga Perikanan Tangkap Menurut Kecamatan dan Subsektor di Kabupaten Ogan Komering Ulu, 2018 dan 2019.... <i>Number of Fish Capture Households by Subdistrict and Subsector in Ogan Komering Ulu Regency, 2018 and 2019.....</i> 194
5.5.2	Produksi Perikanan Tangkap Menurut Kecamatan dan Subsektor di Kabupaten Ogan Komering Ulu (ton), 2018-2019..... <i>Production of Fish Capture by Subdistrict and Subsector in Ogan Komering Ulu Regency (ton), 2018-2019.....</i> 195
5.5.3	Jumlah Rumah Tangga Perikanan Budidaya Menurut Kecamatan dan Jenis Budidaya di Kabupaten Ogan Komering Ulu, 2019..... <i>Number of Aquaculture Households by Subdistrict and Type of Aquaculture in Ogan Komering Ulu Regency, 2019</i> 196
5.5.4	Produksi Perikanan Budidaya Menurut Kecamatan dan Subsektor di Kabupaten Ogan Komering Ulu (ton), 2019 <i>Production of Fish Capture by Subdistrict and Subsector in Ogan Komering Ulu Regency (ton), 2019</i> 198
5.5.5	Jumlah Perahu/Kapal Menurut Kecamatan dan Jenis Kapal di Kabupaten Ogan Komering Ulu, 2019.....

	<i>Number of Fishing Boats by Subdistrict and Type of Boat in Ogan Komering Ulu Regency, 2019</i>	200
5.6	KEHUTANAN	201
	FORESTY	201
5.6.1	Luas Kawasan Hutan dan Perairan Menurut Kecamatan di Kabupaten Ogan Komering Ulu (hektar), 2019	201
	<i>Forest and Inland Water Area by Subdistrict in Ogan Komering Ulu Regency (hectare), 2019</i>	201
6.	INDUSTRI, PERTAMBANGAN, DAN ENERGI/INDUSTRY, MINING, AND ENERGY	203
6.1	Daya Terpasang, Produksi, dan Distribusi Listrik PT. PLN (Persero) pada Cabang/Ranting PLN Menurut Kecamatan di Kabupaten Ogan Komering Ulu, 2019	210
	<i>Installed Electricity Power, Production, and Distribution of PT. PLN (Persero) at PLN Branch by Subdistrict in Ogan Komering Ulu Regency, 2019</i>	210
6.2	Jumlah Pelanggan Listrik Menurut Kecamatan di Kabupaten Ogan Komering Ulu, 2015–2019	211
	<i>Number of Electricity Customers by Subdistrict in Ogan Komering Ulu Regency, 2015–2019</i>	211
6.3	Jumlah Pelanggan dan Air yang Disalurkan Menurut Kecamatan di Kabupaten Ogan Komering Ulu, 2019	212
	<i>Number of Customers and Distributed Water by Subdistrict in Ogan Komering Ulu Regency, 2019</i>	212
6.4	Jumlah Pelanggan dan Air yang Disalurkan Menurut Pelanggan di Kabupaten Ogan Komering Ulu, 2019	213
	<i>Number of Customer and Distributed Clean Water by Type of Customers in Ogan Komering Ulu Regency, 2019</i>	213
6.5	Jumlah Produksi Air Minum dan Distribusinya di Kabupaten Ogan Komering Ulu, 2019	214
	<i>Total of Drinking Water's Production and Distribution in Ogan Komering Ulu Regency, 2019</i>	214

	Halaman Page
6.6	Jumlah dan Jenis Bahan Kimia yang Digunakan Perusahaan Air Minum di Kabupaten Ogan Komering Ulu, 2019..... 215 <i>Number and Kind of Chemical Material Used by Water Supply Establishment of Ogan Komering Ulu Regency, 2019..... 215</i>
6.7	Jumlah Perusahaan, Tenaga Kerja, dan Nilai Produksi Menurut Kelompok Industri di Kabupaten Ogan Komering Ulu, 2018 dan 2019..... 216 <i>TNumber of Establishment, Employees, and Production Value by Industrial Group in Ogan Komering Ulu Regency, 2018 and 2019 216</i>
7.	PARIWISATA/TOURISM 219
7.1	Jumlah Rumah Makan/Restoran Menurut Kecamatan di Ogan Komering Ulu, 2016–2019..... 225 <i>Number of Restaurants by Subdistrict in Ogan Komering Ulu Regency, 2016–2019 225</i>
7.2	Jumlah Akomodasi Hotel Menurut Kecamatan di Ogan Komering Ulu, 2018 dan 2019..... 226 <i>Number of Hotel Accomodations by Subdistrict in Ogan Komering Ulu Regency, 2018 and 2019..... 226</i>
7.3	Jumlah Wisatawan Mancanegara dan Domestik Menurut Kecamatan di Ogan Komering Ulu, 2015–2019..... 227 <i>Number of International and Domestic Visitors by Subdistrict in Ogan Komering Ulu Regency, 2015–2019..... 227</i>
7.4	Daftar Nama Objek Wisata Menurut Kecamatan di Ogan Komering Ulu, 2019 228 <i>List of Tourism Attraction by Subdistrict in Ogan Komering Ulu Regency, 2019 228</i>
8.	TRANSPORTASI DAN KOMUNIKASI/TRANSPORTATION AND COMMUNICATION 231
8.1	TRANSPORTASI..... 238
	TRANSPORTATION 238
8.1.1	Panjang Jalan Menurut Tingkat Kewenangan Pemerintahan di Kabupaten Ogan Komering Ulu (km), 2017–2019..... 238 <i>Length of Roads by Level of Government Authority in Ogan Komering</i>

	Halaman Page
	238
8.1.2	239
	239
8.1.3	240
	240
8.1.4	241
	241
8.1.5	242
	242
8.1.6	243
	243
8.1.7	244
	244
8.2	245
	245
8.2.1	245
	245

9.	PERBANKAN, KOPERASI, DAN HARGA-HARGA/BANKING, COOPERATIVE, AND PRICES	247
9.1	Jumlah Koperasi Aktif Menurut Kecamatan di Kabupaten Ogan Komering Ulu, 2016–2019	252
	<i>Number of Active Cooperative by Subdistrict in Ogan Komering Ulu Regency, 2016–2019.....</i>	252
9.2	Jumlah Koperasi Menurut Jenis Koperasi dan Kecamatan di Kabupaten Ogan Komering Ulu, 2019	253
	<i>Number of Cooperative by Kind of Cooperative and Subdistrict in Ogan Komering Ulu Regency, 2019.....</i>	253
10.	PENGELUARAN PENDUDUK/POPULATION EXPENDITURE	255
10.1	Rata-rata Pengeluaran per Kapita Sebulan Menurut Kelompok Komoditas (rupiah) di Kabupaten Ogan Komering Ulu, 2018 dan 2019	263
	<i>Monthly Average Expenditure per Capita by Commodity Group (rupiahs) in Ogan Komering Ulu Regency, 2018 and 2019.....</i>	263
10.2	Persentase Pengeluaran per Kapita Sebulan Menurut Kelompok Komoditas di Kabupaten Ogan Komering Ulu, 2018 dan 2019.....	264
	<i>Percentage of Monthly Expenditure per Capita by Commodity Group in Ogan Komering Ulu Regency, 2018 and 2019.....</i>	264
10.3	Persentase Penduduk Menurut Golongan Pengeluaran Per Kapita Sebulan di Kabupaten Ogan Komering Ulu, 2018 dan 2019	265
	<i>Percentage of Population by Per Capita Spending Group a Month in Ogan Komering Ulu Regency, 2018 and 2019.....</i>	265
10.4	Pengeluaran Rata-rata Perkapita Sebulan Menurut Golongan Pengeluaran dan Kelompok Barang di Kabupaten Ogan Komering Ulu (rupiah), 2019	266
	<i>Average Expenditure Per Capita Per Month by Expenditure Class and Commodity Group in Ogan Komering Ulu Regency (rupiahs), 2019</i>	266

	Halaman Page
11. PERDAGANGAN/TRADE	267
11.1 Jumlah Sarana Perdagangan Menurut Jenisnya di Kabupaten Ogan Komering Ulu, 2016–2019	274
<i>Number of Trading Facilities by Type of Facility in Ogan Komering Ulu Regency, 2016–2019.....</i>	<i>274</i>
11.2 Jumlah Perusahaan Menurut Bentuk Badan Hukum di Kabupaten Ogan Komering Ulu, 2016–2019	275
<i>Number of Establishments by Type of Business Entity in Ogan Komering Ulu Regency, 2016–2019</i>	<i>275</i>
11.3 Stok Beras di Perum BULOG Sub Divre Kabupaten Ogan Komering Ulu dirinci menurut bulan, 2018	
<i>Stock for Rice in Perum BULOG Sub Divre of Ogan Komering Ulu Regency by Month, 2018</i>	<i>276</i>
12. SISTEM NERACA REGIONAL/SYSTEM OF REGIONAL ACCOUNTS 278	
12.1. Produk Domestik Regional Bruto Atas Dasar Harga Berlaku Menurut Lapangan Usaha (miliar rupiah), 2015–2019	287
<i>Gross Regional Domestic Product at Current Market Prices by Industry (billion rupiahs), 2015–2019.....</i>	<i>287</i>
12.2. Produk Domestik Regional Bruto Atas Dasar Harga Konstan 2010 Menurut Lapangan Usaha (miliar rupiah), 2015–2019.....	289
<i>Gross Regional Domestic Product at 2010 Constant Market Prices by Industry (billion rupiahs), 2015–2019</i>	<i>289</i>
12.3. Distribusi Persentase Produk Domestik Regional Bruto Atas Dasar Harga Berlaku Menurut Lapangan Usaha, 2015–2019.....	291
<i>Percentage Distribution of Gross Regional Domestic Product at Current Market Prices by Industry, 2015–2019.....</i>	<i>291</i>
12.4. Laju Pertumbuhan Produk Domestik Regional Bruto Atas Dasar Harga Konstan 2010 Menurut Lapangan Usaha (persen), 2016–2019.....	293
<i>Growth Rate of Gross Regional Domestic Product at 2010 Constant Market Prices by Industry (percent), 2016–2019</i>	<i>293</i>
12.5. Produk Domestik Regional Bruto Atas Dasar Harga Berlaku Menurut Pengeluaran (Juta Rupiah), 2015–2019.....	295
<i>Gross Regional Domestic Product at Current Market Prices by Type of Expenditure (Million Rupiah), 2015–2019.....</i>	<i>295</i>

12.6	Produk Domestik Regional Bruto Atas Dasar Harga Konstan 2010 Menurut Pengeluaran (Juta Rupiah), 2015–2019	296
	<i>Gross Regional Domestic Product at 2010 Constant Market Prices by Type of Expenditure (Million Rupiah), 2015–2019</i>	296
12.7	Distribusi Persentase Produk Domestik Regional Bruto Atas Dasar Harga Berlaku Menurut Pengeluaran, 2015–2019.....	297
	<i>Percentage Distribution of Gross Regional Domestic Product at Current Prices by Expenditure, 2015–2019.....</i>	297
12.8	Laju Pertumbuhan Produk Domestik Regional Bruto Atas Dasar Harga Konstan 2010 Menurut Pengeluaran, 2015–2019	298
	<i>Growth Rate of Gross Regional Domestic Product at 2010 Constant Market Prices by Expenditure, 2015–2019</i>	298
13.	PERBANDINGAN ANTAR KABUPATEN/KOTA/ REGENCY/ MUNICIPAL COMPARISON	300
13.1	Jumlah Penduduk Menurut Kabupaten/Kota di Provinsi Sumatera Selatan (ribu), 2015–2019.....	305
	<i>Population by Regency/Municipality in Sumatera Selatan Province (thousand), 2015–2019.....</i>	305
13.2	Laju Pertumbuhan Produk Domestik Regional Bruto Atas Dasar Harga Konstan 2010 Menurut Kabupaten/Kota di Provinsi Sumatera Selatan (persen), 2015–2019	306
	<i>Rate of Growth of Gross Regional Domestic Products at Constant 2010 Prices by Regency/Municipality in Sumatera Selatan Province (percent), 2015–2019.....</i>	306
13.3	Persentase Penduduk Miskin Menurut Kabupaten/Kota di Provinsi Sumatera Selatan (ribu), 2015–2019.....	307
	<i>Percentage of Poor Population by Regency/Municipality in Sumatera Selatan Province (thousand), 2015–2019.....</i>	307
13.4	Indeks Pembangunan Manusia Menurut Kabupaten/Kota di Provinsi Sumatera Selatan, 2015–2019.....	308
	<i>Human Development Index by Regency/Municipality in Sumatera Selatan Province, 2015–2019.....</i>	308
13.5	Jumlah Rumah Tangga Menurut Kabupaten/Kota di Provinsi Sumatera Selatan, 2015–2019.....	309

		Halaman
		Page
	<i>Number of Households by Regency/Municipality in Sumatera Selatan Province, 2015–2019</i>	309
13.6	Indeks Kemahalan Konstruksi Menurut Kabupaten/Kota di Provinsi Sumatera Selatan, 2015–2019.....	310
	<i>Construction Cost Index by Regency/Municipality in Sumatera Selatan Province, 2015–2019</i>	310

<https://okukab.bps.go.id>

DAFTAR GAMBAR/LIST OF FIGURES

		Halaman Page
1.1	Luas Daerah menurut Kecamatan di Kabupaten Ogan Komering Ulu (%), 2019.....	6
	<i>Area of Subdistrict in Ogan Komering Ulu Regency (%), 2019.....</i>	6
2.1	Jumlah Desa/ Kelurahan Menurut Kecamatan di Kabupaten Ogan Komering Ulu, 2019	20
	<i>Number of Villages by Subdistrict in Ogan Komering Ulu Regency, 2019.....</i>	20
3.1	Jumlah Penduduk Menurut Kecamatan di Kabupaten Ogan Komering Ulu (jiwa), 2019.....	44
	<i>Population by Sub District in Ogan Komering Ulu Regency, 2019.....</i>	44
3.2	Piramida Penduduk di Kabupaten Ogan Komering Ulu, 2019.....	45
	<i>Population Pyramid of Ogan Komering Ulu Regency, 2019.....</i>	45
4.1	Rasio Murid terhadap Guru di Kabupaten Ogan Komering Ulu, 2018/2019.....	78
	<i>Students to Teacher Ratio in Ogan Komering Ulu Regency, 2018/2019</i>	78
5.1	Luas Panen Tanaman Sayuran di Kabupaten Ogan Komering Ulu (ha), 2018 - 2019.....	148
	<i>Harvested Area of Vegetables in Ogan Komering Ulu Regency (ha), 2018 - 2019.....</i>	148
5.2	Produksi Buah-buahan di Kabupaten Ogan Komering Ulu (ton), 2019.....	149
	<i>Production of Fruits in Ogan Komering Ulu Regency (ton), 2019.....</i>	149
6.1	Jumlah Pelanggan Listrik di Kabupaten Ogan Komering Ulu , 2015 - 2019.....	209
	<i>Numbers of Electricity Customer in Ogan Komering Ulu Reency, 2015 - 2019.....</i>	209
7.1	Jumlah Wisatawan Domestik di Kabupaten Ogan Komering Ulu, 2015- 2019.....	224
	<i>Number of Domestic Visitors in Ogan Komering Ulu Regency, 2015- 2019.....</i>	224

8.1	Panjang Jalan Menurut Tingkat Kewenangan Pemerintahan di Kabupaten Ogan Komering Ulu (km), 2019	236
	<i>Length of Roads by Level of Government Authority in Ogan Komering Ulu Regency (km), 2019.....</i>	<i>236</i>
8.2	Jumlah Kendaraan Bermotor Menurut Jenis Kendaraan di Kabupaten Ogan Komering Ulu, 2019	237
	<i>Number of Motor Vehicles by Type of Vehicle in Ogan Komering Ulu Regency , 2019</i>	<i>237</i>
9.1	Jumlah Koperasi Menurut Jenis Koperasi di Kabupaten Ogan Komering Ulu, 2019	251
	<i>Number of Cooperative by Kind of Cooperative in Ogan Komering Ulu Regency, 2019</i>	<i>251</i>
10.1	Pengeluaran Rata-Rata per Kapita Sebulan Menurut Kelompok Makanan dan Bukan Makanan di Kabupaten Ogan Komering Ulu, 2016-2019	
	<i>Monthly Average per Capita by Group of Food and Non Food Expenditure in Ogan Komering Ulu Regency, 2016-2019</i>	<i>261</i>
10.2	Presentase Penduduk Menurut Golongan Pengeluaran Per Kapita Sebulan di Kabupaten Ogan Komering Ulu, 2019.....	262
	<i>Percentage of Population by Expenditure per Capita per Month Class in Ogan Komering Ulu Regency, 2019</i>	<i>262</i>
11.1	Jumlah Perusahaan Menurut Bentuk Badan Hukum di Kabupaten Ogan Komering Ulu, 2016-2019.....	272
	<i>Number of Establishments by Type of Business Entity in Ogan Komering Ulu Regency, 2016-2019.....</i>	<i>272</i>
11.2	Presentase Perusahaan Menurut Bentuk Badan Hukum di Kabupaten Ogan Komering Ulu, 2019	273
	<i>Percentage of Establishments by Type of Business Entity in Ogan Komering Ulu Regency, 2019</i>	<i>273</i>
12.1	Laju Pertumbuhan Produk Domestik Regional Bruto Atas Dasar Harga Konstan 2010 Menurut Lapangan Usaha di Kabupaten Ogan Komering Ulu (persen) , 2015-2019	290
	<i>Growth Rate of Gross Regional Domestic Product at 2010 Constant Market Prices by Industry in Ogan Komering Ulu Regency (percent), 2015-2019</i>	<i>290</i>

13.1	Laju Pertumbuhan Produk Domestik Regional Bruto Atas Dasar Harga Konstan 2010 Menurut Kabupaten/Kota di Peovinsi Sumatera Selatan (persen), 2019.....	308
	<i>Growth Rate of Gross Regional Domestic Product at 2010 Constant Market Prices by Regency/City in Sumatera Selatan Province (percent), 2019...</i>	308

<https://okukab.bps.go.id>

PENJELASAN UMUM/EXPLANATORY NOTES

Tanda-tanda, satuan-satuan, dan lain-lainnya yang digunakan dalam publikasi ini adalah sebagai berikut:

Symbols, measurement units, and acronyms which are used in this publication, are as follows:

1. TANDA-TANDA/SYMBOLS

Data tidak tersedia/Data not available	: ...
Tidak ada atau nol /Null or zero	: -
Data dapat diabaikan/Data negligible	: 0
Tanda decimal/Decimal point	: ,
Data tidak dapat ditampilkan/Not applicable	: NA
Angka estimasi/Estimated figures	: e
Angka diperbaiki/Revised figures	: r
Angka sementara/Preliminary figures	: x
Angka sangat sementara/Very preliminary figures	: xx
Angka sangat sangat sementara/Very very preliminary figures	: xxx

2. SATUAN/UNITS

barel/barrel	: 158,99 liter/litres = 1/6,2898 m ³
hektar (ha)/hectare (ha)	: 10 000 m ²
kilometer (km)/kilometres (km)	: 1 000 meter/meters (m)
knot/knot	: 1,8523 km/jam (km/hour)
kuintal/quintal	: 100 kg
KWh	: 1 000 Watt hour
MWh	: 1 000 KWh
liter (untuk beras)/litre (for rice)	: 0,80 kg
MMSCF	: 1/35,3 m ³
metrik ton (m.ton)/metric ton (m. ton)	: 0,98421 long ton = 1 000 kg
ons/ounce	: 28,31 gram/grams
ton	: 1 000 kg

Satuan lain: buah, dus, butir, helai/lembar, kaleng, batang, pulsa, ton kilometer (ton-km), jam, menit, persen (%).

Other units: unit, pack, pieces, sheet, tin, pulse, ton-kilometres(ton-km), hour, minute, percent (%).

Perbedaan angka di belakang koma disebabkan oleh pembulatan angka.

The difference in decimal numbers is caused by rounding.

<https://okukab.bps.go.id>

DAFTAR SINGKATAN/ LIST OF ABBREVIATIONS

Km ²	: Kilometer Persegi/ <i>Square Kilometer</i>
Km	: Kilometer/ <i>Kilometers</i>
UPT	: Unit Pemukiman Transmigrasi/ <i>Transmigration Settlement Unit</i>
mdpl	: Meter Diatas Permukaan Laut/ <i>Meters Above The Sea Level</i>
TK	: Taman Kanak-Kanak/ <i>Kindergarten</i>
RA	: Raudatul Athfal
SD	: Sekolah Dasar/ <i>Primary School</i>
MI	: Madrasah Ibtidaiyah
SMP	: Sekolah Menengah Pertama/ <i>Junior High School</i>
MTs	: Madrasah Tsanawiyah
SMA	: Sekolah Menengah Atas/ <i>Senior High School</i>
MA	: Madrasah Aliyah
SMK	: Sekolah Menengah Kejuruan/ <i>Vocational High School</i>
PT	: Perguruan Tinggi/ <i>College</i>
Ph.D	: <i>Philosophiae Doctor</i> (latin), <i>Doctor of Philosophy</i> (inggris)
BCG	: Bacillus Calmette Guerin
DPT	: Difteri, Pertusis, Tetanus
TT	: Tetanus Toxoid
Alkes	: Alat kesehatan/ <i>Health Kits</i>
RB	: Rumah Bersalin/ <i>Delivery House</i>
Puskesmas	: Pusat Kesehatan Masyarakat/ <i>Public Health Center</i>
Pustu	: Puskesmas pembantu/ <i>Auxiliary Public Health Center</i>
BP	: Balai Pengobatan/ <i>Polyclinic</i>
TPS	: Tempat Pembuangan Sementara / <i>landfill</i>
Jamkesmas	: Jaminan kesehatan masyarakat miskin/ <i>Poor public health insurance</i>
ha	: Hektar/ <i>hectare</i>
m ²	: Meter persegi/ <i>square meters</i>
kg	: Kilogram
PLN	: Perusahaan Listrik Negara/ <i>State Electric Company</i>
Kwh	: Kilowatt hour
PDAM	: Perusahaan Daerah Air Minum/ <i>Water Supply Establishment</i>
m ³	: Meter Kubik/ <i>cubic meters</i>
S2JB	: Sumatera Selatan, Jambi, Bengkulu
LNPRT	: Lembaga Non Profit Rumah Tangga/ <i>Non Profit Institution Household</i>

Statistik Kunci, 2017–2019 Key Statistics, 2017–2019

Rincian/Description	Satuan/Unit	2017	2018	2019
(1)	(2)	(5)	(6)	(7)
GEOGRAFI/GEOGRAPHY				
Luas Wilayah/Total Area	km ² /sq.km	4 797,06	4 797,06	4 797,06
Jumlah Desa/ Kelurahan/ Number of Villages	-	157	157	157
SOSIAL/SOCIAL				
Penduduk ¹ /Population ¹	orang/people	359 092	363 617	367 865
Kepadatan Penduduk ¹ /Population Density ¹	per km ² /per sq.km ²	74,86	75,80	77
Tingkat Partisipasi Angkatan Kerja -TPAK ² Labour Force Participation Rate-LFPR ²	%	68,19	66,41	68,72
Tingkat Pengangguran Terbuka-TPT ² Unemployment Rate-UR ²	%	4,50	4,61	4,55
Penduduk Miskin ³ /Poor People ⁴	Ribu/Thousands	46,34	45,71	46,84
Persentase Penduduk Miskin ⁴ Percentage of Poor People ⁴	%	12,95	12,61	12,77
Garis Kemiskinan/Poverty Line	(rupiah/kapita/ bulan)/ (rupiah/ capita/month)	380 254	415 785	428 200
Indeks Pembangunan Manusia-IPM ⁵ Human Development Index ⁵	-	68,28	69,01	69,45
ENERGY/ENERGY				
Jumlah Pelanggan Listrik/ Number Of Electricity	pelanggan/customer	86 709	91 231	95 345
PARIWISATA/TOURISM				
Jumlah Rumah Makan/Restoran	-	98	125	127
EKONOMI/ECONOMIC				
Produk Domestik Regional Bruto (PDRB) Harga Berlaku ¹ Gross Domestic Regional Bruto (GDRP) at Current Price ¹	milliar rupiah billion rupiahs	12 373,95 ^x	113 408,46 ^{xx}	14 720,15 ^{xx}
Produk Domestik Regional Bruto (PDRB) Harga Konstan ¹ Gross Domestic Regional Bruto (GDRP) at Current Price ¹	milliar rupiah billion rupiahs	8 904,37 ^x	9 349,18 ^{xx}	9 876,10 ^{xx}
Laju Pertumbuhan Ekonomi ² /Economic Growth ²	%	4,06 ^x	5,0 ^{xx}	5,64 ^{xx}
Realisasi Pendapatan Pemerintah Actual Government Revenues	triliun rupiah trillion rupiahs	1,396	1,412	1,61
Realisasi Belanja Pemerintah Actual Government Expenditures	triliun rupiah trillion rupiahs	1,38	1,41	1,55

- Catatan/Notes: ¹ BPS,Proyeksi Penduduk Kabupaten/Kota Provinsi Sumatera Selatan 2010–2020 untuk tahun 2017; Hasil proyeksi penduduk Indonesia 2010–2035 (pertengahan tahun/Juni)/BPS,Regency/City Population Projection in Sumatera Selatan Province 2010–2020 for data in 2017; The result of Indonesia population prjection 2010–2035 (mid year/ June)
- ² BPS, Survei Angkatan Kerja Nasional (Sakernas) Agustus/BPS-Statistics Indonesia, August National Labor Force Survey
- ³ Menggunakan penimbang hasil proyeksi penduduk tahun 2010–2035/Weighted by the 2010–2035 population projection
- ⁴ Kondisi Maret/Condition at March
- ⁵ Sejak tahun 2010, IPM dihitung dengan metode baru. Komponen IPM metode baru adalah angka harapan hidup saat lahir, harapan lama sekolah, rata-rata lama sekolah, dan pengeluaran per kapita/Since 2010, HDI was calculated using new method. New HDI component are life expectancy at birth, expected years of schooling, means years of schooling, and expenditure per capita
- ⁶ Mulai tahun 2010 mengadopsi System of National Account 2008 (SNA 2008)/Since 2010 is in line with System of National Account 2008 (SNA 2008)
- ⁷ Sebelum 2011 menggunakan tahun dasar 2000 (2000=100), mulai 2011 menggunakan tahun dasar 2010 (2010=100)/Before 2011 using 2000 base year (2000=100), since 2011 using 2010 base year (2010=100)
- ⁸ Mulai 2010 proyeksi penduduk berdasarkan hasil SP2010/Since 2010 population projection based on SP2010

GEOGRAFI DAN IKLIM

GEOGRAPHY AND CLIMATE



KABUPATEN OGAN KOMERING ULU

OGAN KOMERING ULU REGENCY



LUAS WILAYAH/TOTAL AREA
4 797,08 km²

SUHU/TEMPERATURE (°C)
(MIN) 24°C. (MAX) 34°C



KELEMBAPAN/HUMIDITY (%)
(MIN) 50%. (MAX) 93%

PENJELASAN TEKNIS

1. Secara astronomis, Kabupaten Ogan Komering Ulu terletak antara 103 40' Bujur Timur sampai dengan 104 33' Bujur Timur dan antara 3 45' sampai dengan 4 55' Lintang Selatan.
2. Berdasarkan posisi geografisnya, Kabupaten Ogan Komering Ulu memiliki batas-batas:
Utara - Kecamatan Rambang dan Kecamatan Lubai Kabupaten Muara Enim dan Kecamatan Muara Kuang Kabupaten Ogan Ilir;
Selatan - Kecamatan Simpang, Muaradua, Buay Sandang Aji, Buay Runjung dan Kecamatan Kisam Tinggi , Kabupaten Ogan Komering Ulu Selatan;
Barat - Kecamatan Semendo Darat Ulu, Semendo Darat Laut, Tanjung Agung dan Kecamatan Lubai, Kabupaten Muara Enim;
Timur - Kecamatan Cempaka, Madang Suku I,II dan III, Buay Pemuka Peliung dan Kecamatan Martapura Kabupaten Ogan Komering Ulu Timur.
3. Kabupaten Ogan Komering Ulu terdiri dari 13 Kecamatan.

TECHNICAL NOTES

1. *Astronomically, Ogan Komering Ulu Regency is located between 103 40' until 104 33' East longitude and between 110 15' South latitude, and between 3 45' until 4 55' South latitude.*
2. *In terms of geographic position, Ogan Komering Ulu Regency has boundaries as follows:
North - Rambang and Lubai Subdistrict, Muara Enim Regency and Muara Kuang Subdistrict, Ogan Ilir Regency;
South - Simpang, Muaradua, Buay Sandang Aji, Buay Runjung and Kisam Tinggi Subdistrict, Ogan Komering Ulu Selatan Regency ;
West - Semendo Darat Ulu, Semendo Darat Laut, Tanjung Agung and Lubai Subdistrict, Muara Enim Regency;
East - Cempaka, Madang Suku I,II and III, Buay Pemuka Peliung and Martapura Subdistrict, Ogan Komering Ulu Timur Regency.*
3. *Ogan Komering Ulu Regency has 13 Subdistrict.*

ULASAN

Kabupaten Ogan Komering Ulu merupakan dataran rendah dengan ketinggian rata-rata + 100 meter diatas permukaan laut, terletak pada posisi antara 103 40' Bujur Timur sampai dengan 104 33' Bujur Timur dan antara 3 45' sampai dengan 4 55' Lintang Selatan. Luas wilayah Kabupaten Ogan Komering Ulu, adalah berupa daratan seluas 4.797,06 km².

Akhir tahun 2019, wilayah administrasi Kabupaten Ogan Komering Ulu terdiri dari 13 wilayah kecamatan. Luas daratan masing-masing kecamatan, yaitu: Lengkiti (512,93 km²), Sosoh Buay Rayap (385,30 km²), Pengandonan (543,61 km²), Semidang Aji (707,86 km²), Muara Jaya (26,32 km²), Ulu Ogan (597,37 km²), Peninjauan (725,92 km²), Lubuk Batang (724,81 km²), Sinar Peninjauan (84,94 km²), Kedaton Peninjauan Raya (183,31 km²), Baturaja Timur (110,22 km²), Lubuk Raja (69,42 km²) and Baturaja Barat (125,05 km²).

Berdasarkan elevasi (ketinggian dari permukaan laut), dataran di Kabupaten Ogan Komering Ulu terdiri dari:

0 m - 100 m = 53,84 %
 80 m - 500 m = 7,69 %
 100 m - 500 m = 30,78 %
 500 m - 1 000 m = 7,69 %

DESCRIPTION

Ogan Komering Ulu Regency is an area with average high around 100 meters of sea surface, it is located 103 40' until 104 33' East longitude and between 110 15' South latitude, and between 3 45' until 4 55' South latitude. Ogan Komering Ulu Regency area is shaped in land by 4.797,06 km².

In 2019, Ogan Komering Ulu Regency is divided into 13 subdistrict, the land area of Subdistricts is Lengkiti (512,93 km²), Sosoh Buay Rayap (385,30 km²), Pengandonan (543,61 km²), Semidang Aji (707,86 km²), Muara Jaya (26,32 km²), Ulu Ogan (597,37 km²), Peninjauan (725,92 km²), Lubuk Batang (724,81 km²), Sinar Peninjauan (84,94 km²), Kedaton Peninjauan Raya (183,31 km²), Baturaja Timur (110,22 km²), Lubuk Raja (69,42 km²) and Baturaja Barat (125,05 km²)

Based on elevation (high of sea surface), land in Ogan Komering Ulu Regency consists of:

*0 m - 100 m = 53,84 %
 80 m - 500 m = 7,69 %
 100 m - 500 m = 30,78 %
 500 m - 1 000 m = 7,69 %*

Jarak antara Ibukota Kabupaten ke Ibukota Kecamatan:

1. Baturaja Timur – Tanjung Lengkayap : 25 km.
2. Baturaja Timur - Penyandingan : 11 km.
3. Baturaja Timur - Pengandonan : 40 km
4. Baturaja Timur – Ulak Pandan : 27 km.
5. Baturaja Timur – Muara Saeh : 45 km.
6. Baturaja Timur - Mendingin : 63 km.
7. Baturaja Timur - Peninjauan : 40 km.
8. Baturaja Timur – Lubuk Batang Baru : 12 km.
9. Baturaja Timur – Marga Bakti : 49 km.
10. Baturaja Timur - Kedaton : 55 km.
11. Baturaja Timur – Kemala Raja : 1 km.
12. Baturaja Timur – Batumarta II : 29 km.
13. Baturaja Timur – Tanjung Agung : 1 km.

Wilayah Kabupaten Ogan Komering Ulu bagian utara berbatasan dengan Kabupaten Muara Enim dan Kabupaten Ogan Ilir, bagian timur berbatasan dengan Kabupaten Ogan Komering Ulu Timur, bagian selatan berbatasan dengan Kabupaten Ogan Komering Ulu Selatan, dan bagian barat berbatasan dengan Kabupaten Muara Enim.

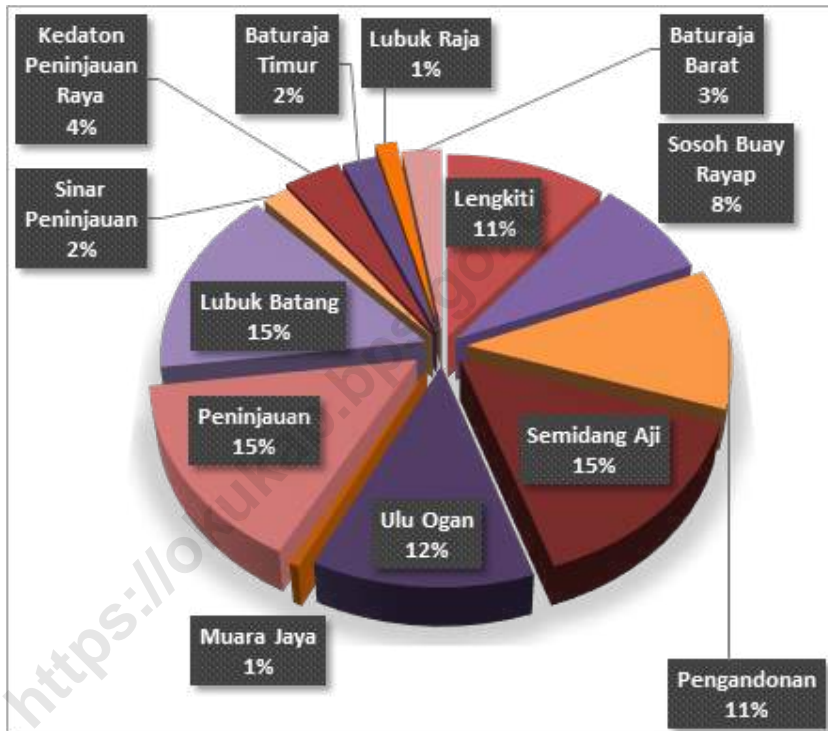
Distance between Regency Capital to Capital of Subdistricts :

1. *Baturaja Timur – Tanjung Lengkayap : 25 km.*
2. *Baturaja Timur - Penyandingan : 11 km.*
3. *Baturaja Timur - Pengandonan : 40 km.*
4. *Baturaja Timur – Ulak Pandan : 27 km.*
5. *Baturaja Timur – Muara Saeh : 45 km.*
6. *Baturaja Timur - Mendingin : 63 km.*
7. *Baturaja Timur - Peninjauan : 40 km.*
8. *Baturaja Timur – Lubuk Batang Baru : 12 km.*
9. *Baturaja Timur – Marga Bakti : 49 km.*
10. *Baturaja Timur - Kedaton : 55 km.*
11. *Baturaja Timur – Kemala Raja : 1 km.*
12. *Baturaja Timur – Batumarta II : 29 km.*
13. *Baturaja Timur – Tanjung Agung : 1 km.*

Territorial Boundaries of Ogan Komering Ulu Regency in northern area bordered by Muara Enim Regency and Ogan Ilir Regency, eastern area border on Ogan Komering Ulu Timur Regency, southern area border on Ogan Komering Ulu Selatan Regency, and western area bordered by Muara Enim Regency.

Gambar 1.1
Figures

Luas Daerah menurut Kecamatan di Kabupaten Ogan Komerling Ulu (%), 2019
Area of Subdistrict in Ogan Komerling Ulu Regency (%), 2019



Sumber/Source : Badan Pertanahan Nasional Kabupaten Ogan Komering Ulu/Representative Office of national land Authority of Ogan Komering Ulu Regency

1.1 KEADAAN GEOGRAFI GEOGRAPHY CONDITION

Tabel
Table 1.1.1 **Luas Daerah dan Jumlah Pulau Menurut Kecamatan di Kabupaten Ogan Komering Ulu, 2019**
Total Area and Number of Islands by Subdistrict in Ogan Komering Ulu Regency, 2019

Kecamatan Subdistrict	Ibukota Kecamatan Capital of Subdistrict	Luas Total Area (km ² /sq.km)
(1)	(2)	(3)
1. Lengkiti	Tanjung Lengkayap	512,93
2. Sosoh Buay Rayap	Penyandingan	385,30
3. Pengandonan	Pengandonan	543,61
4. Semidang Aji	Ulak Pandan	707,86
5. Ulu Ogan	Mendingin	597,37
6. Muara Jaya	Muara Saeh	26,32
7. Peninjauan	Peninjauan	725,92
8. Lubuk Batang	Lubuk Batang Baru	724,81
9. Sinar Peninjauan	Marga Bakti	84,94
10. Kedaton Peninjauan Raya	Kedaton	183,31
11. Baturaja Timur	Kemala Raja	110,22
12. Lubuk Raja	Batumarta II	69,42
13. Baturaja Barat	Tanjung Agung	125,05
Ogan Komering Ulu	Baturaja Timur	4 797,06

Lanjutan Tabel/*Continued Table 1.1.1*

Kecamatan <i>Subdistrict</i>	Persentase terhadap Luas Kabupaten <i>Percentage to regency's Area</i>	Jumlah Pulau <i>Number of Islands</i>
(1)	(4)	(5)
1. Lengkiti	10,69	-
2. Sosoh Buay Rayap	8,03	-
3. Pengandonan	11,33	-
4. Semidang Aji	14,76	-
5. Ulu Ogan	12,45	-
6. Muara Jaya	0,55	-
7. Peninjauan	15,13	-
8. Lubuk Batang	15,11	-
9. Sinar Peninjauan	1,77	-
10. Kedaton Peninjauan Raya	3,82	-
11. Baturaja Timur	2,30	-
12. Lubuk Raja	1,45	-
13. Baturaja Barat	2,61	-
Ogan Komering Ulu	100	-

Catatan/*Note:* ...

Sumber/*Source:* Badan Pertanahan Nasional Kabupaten Ogan Komering Ulu/*Representative Office of national land Authority of Ogan Komering Ulu Regency*

Tabel
Table 1.1.2

Tinggi Wilayah dan Jarak ke Ibukota di Kabupaten Ogan Komerling Ulu, 2019
Altitude and Distance to the Capital in Ogan Komerling Ulu Regency, 2019

Kecamatan Subdistrict	Tinggi Wilayah (mdpl) Altitude (m a.s.l)	Jarak ke Ibukota Distance to the Capital
(1)	(2)	(3)
1. Lengkiti	150	25
2. Sosoh Buay Rayap	55	11
3. Pengandonan	215	40
4. Semidang Aji	140	27
5. Ulu Ogan	500	63
6. Muara Jaya	220	45
7. Peninjauan	25	40
8. Lubuk Batang	50	12
9. Sinar Peninjauan	55	49
10. Kedaton Peninjauan Raya	25	45
11. Baturaja Timur	60	1
12. Lubuk Raja	75	29
13. Baturaja Barat	65	8
Ogan Komerling Ulu	60	1

Catatan/Note: ...

Sumber/Source: Badan Pertanahan Nasional Kabupaten Ogan Komerling Ulu/Representative Office of national land Authority of Ogan Komerling Ulu Regency

1.2 KEADAAN IKLIM CLIMATE CONDITION

Tabel 1.2.1 Pengamatan Unsur Iklim Menurut Bulan di Kabupaten Ogan Komering Ulu, 2019
Observation of Climate Elements By Months in Ogan Komering Ulu Regency, 2019

Bulan Month	Suhu/Temperature (°C)			Kelembaban/Humidity (%)		
	Minimum	Rata-rata Average	Maksimum Maximum	Minimum	Rata-rata Average	Maksimum Maximum
(1)	(2)	(3)	(4)	(5)	(6)	(7)
Januari/January	24	...	34	50	...	93
Februari/February	24	...	34	50	...	93
Maret/March	24	...	34	50	...	93
April/April	24	...	34	50	...	93
Mei/May	24	...	34	50	...	93
Juni/June	24	...	34	50	...	93
Juli/July	24	...	34	50	...	93
Agustus/August	24	...	34	50	...	93
September/September	24	...	34	50	...	93
Oktober/October	24	...	34	50	...	93
November/November	24	...	34	50	...	93
Desember/December	24	...	34	50	...	93

Lanjutan Tabel/Continued Table 1.2.1

Bulan Month	Kecepatan Angin (m/det) Wind Velocity (m/sec)			Tekanan Udara/Atmospheric Pressure (mb)		
	Minimum	Rata-rata Average	Maksimum Maximum	Minimum	Rata-rata Average	Maksimum Maximum
(1)	(8)	(9)	(10)	(11)	(12)	(13)
Januari/January	5	...	15
Februari/February	5	...	15
Maret/March	5	...	15
April/April	5	...	15
Mei/May	5	...	15
Juni/June	5	...	15
Juli/July	5	...	15
Agustus/August	5	...	15
September/September	5	...	15
Oktober/October	5	...	15
November/November	5	...	15
Desember/December	5	...	15

Lanjutan Tabel/*Continued Table 1.2.1*

Bulan Month	Jumlah Curah Hujan Number of Precipitation (mm)	Jumlah Hari Hujan (hari) Number of Rainy Days (day)	Penyinaran Matahari Duration of Sunshine (%)
(1)	(14)	(15)	(16)
Januari/ <i>January</i>	304	13	0 - 70
Februari/ <i>February</i>	354	15	0 - 70
Maret/ <i>March</i>	236	11	0 - 70
April/ <i>April</i>	288	14	0 - 70
Mei/ <i>May</i>	160	8	0 - 70
Juni/ <i>June</i>	80	5	0 - 70
Juli/ <i>July</i>	154	5	0 - 70
Agustus/ <i>August</i>	82	2	0 - 70
September/ <i>September</i>	35	4	0 - 70
Oktober/ <i>October</i>	150	10	0 - 70
November/ <i>November</i>	46	8	0 - 70
Desember/ <i>December</i>	334	13	0 - 70

Catatan/*Note*: ...

Sumber/*Source*: Dinas Pertanian Kabupaten Ogan Komering Ulu/ *Regional Office of Agriculture of Ogan Komering Ulu Regency*



JUMLAH PEGAWAI NEGERI SIPIL DI KABUPATEN OKU

NUMBER OF CIVIL SERVANTS IN OKU REGENCY

5632

ORANG/
PEOPLE

PEREMPUAN

62,18%

37,82%

LAKI-LAKI

GOLONGAN I (RANGE I)

7 orang/people

GOLONGAN II (RANGE II)

429 orang/people

GOLONGAN III (RANGE III)

2148 orang/people

GOLONGAN IV (RANGE IV)

30 orang/people



GOLONGAN I (RANGE I)

23 orang/people

GOLONGAN II (RANGE II)

385 orang/people

GOLONGAN III (RANGE III)

1258 orang/people

GOLONGAN IV (RANGE IV)

2130 orang/people

PENJELASAN TEKNIS

TECHNICAL NOTES

1. Menurut Undang-undang Dasar Republik Indonesia 1945 (hasil amandemen kedua), yaitu pada Bab VI tentang Pemerintahan Daerah, Pasal 18, Ayat 1, dinyatakan bahwa "*Negara Kesatuan Republik Indonesia dibagi atas daerah-daerah provinsi dan daerah provinsi itu dibagi atas kabupaten dan kota, yang tiap-tiap provinsi, kabupaten, dan kota itu mempunyai pemerintahan daerah, yang diatur dengan undang-undang.*"
 2. **Kecamatan** adalah wilayah administratif yang merupakan kepanjangan tangan dari pemerintah kabupaten atau kota. Kecamatan dipimpin oleh seorang camat, masing-masing merupakan pegawai negeri sipil serta bertanggung jawab kepada bupati atau walikota yang melingkupi batas-batas wilayahnya. Setiap kecamatan terdiri dari beberapa kelurahan/desa atau nama lain.
 3. Tingkatan di bawah kecamatan adalah Kelurahan atau desa. **Kelurahan** dipimpin oleh seorang lurah, sedangkan **Desa** dipimpin oleh seorang kepala desa.
 4. **Dusun** adalah suatu daerah dimana beberapa rumah atau keluarga yang bertempat tinggal.
1. *As stated in Undang-Undang Dasar Republik Indonesia 1945 (after second amendement), in Chapter IV, clause 18, verse 1, stated "Negara Kesatuan Republik Indonesia divided by Provinces whereas the province itself divided by Regencies and Cities, and owned local government and regulated by Constitution."*
 2. **Subdistrict** is an administrative area located within Regency or City which led by Camat. Camat itself is a legal civil servant and report directly to Bupati or Walikota. Subdistrict consist of Urban Communities/Villages.
 3. **Urban Communities** is one level below Subdistrict and led by Lurah, meanwhile and certain area Urban Communities can be called Village and led by Kepala Desa.
 4. **Rural** is an area contain house and families that settled their life. Rural is administrative area which

Dusun merupakan bagian dari sebuah desa. Untuk beberapa wilayah, menggunakan sinonim Lingkungan untuk wilayah kelurahan dalam penyebutannya.

is also part of village. In an urban communities neighbours, Rural used to be called Lingkungan.

5. Anggota Dewan Perwakilan Rakyat Daerah (DPRD) dipilih melalui pemilihan umum (pemilu) dan dilantik dalam masa jabatan lima tahun.
 6. Susunan pemerintahan Kabupaten Ogan Komering Ulu periode 2015–2020 terdiri dari bupati, wakil bupati, sekretariat daerah, asisten, dan dinas/instansi
 7. **Realisasi Penerimaan dan Pengeluaran Pemerintah Kabupaten** adalah realisasi/perhitungan APBD kabupaten pada tiap tahun anggaran.
 8. **Pendapatan Asli Daerah (PAD)** adalah pendapatan yang diperoleh daerah yang dipungut berdasarkan peraturan daerah sesuai dengan peraturan perundang-undangan, guna keperluan daerah yang bersangkutan dalam membiayai kegiatannya
 9. **Dana Perimbangan** adalah dana yang bersumber dari pendapatan APBN yang dialokasikan kepada Daerah untuk mendanai kebutuhan daerah dalam rangka pelaksanaan desentralisasi.
5. *Regional House of Representatives (DPRD) members are elected through a general election and appointed for a five-years membership.*
 6. *The government structure of the Ogan Komering Ulu Regency period 2015–2020 consists of regent, vice regent, the regional secretariat assistant and service/instance.*
 7. **Actual revenue and expenditure of Regency Government** is the realization/regency budget calculations for every fiscal year.
 8. **Original Local Government Revenue** is revenue that withheld based on local regulations in accordance with the legislation, for the purposes of financing their activities.
 9. **Balanced Budget** is the fund coming from the state budget that allocated to regions to fund their needs in the context of decentralization.

10. Lain-lain Pendapatan yang Sah adalah pendapatan lainnya dari pemerintah pusat dan atau dari instansi pusat, serta dari daerah lainnya.
10. *Other Legal Revenue is other income that coming from the central government and or from the central agencies, as well as from other local government.*

<https://okukab.bps.go.id>

ULASAN**Wilayah Administratif**

Secara administratif, Kabupaten Ogan Komering Ulu memiliki 13 kecamatan yang terdiri dari 143 desa dan 14 kelurahan. Kabupaten Ogan Komering Ulu dahulunya merupakan bagian dari Ogan Komering Ulu Timur dan Ogan Komering Ulu Selatan. Kabupaten Ogan Komering Ulu memiliki 13 Kecamatan.

Dewan Perwakilan Rakyat Daerah

Jumlah wakil rakyat yang duduk pada lembaga legislatif, yaitu Dewan Perwakilan Rakyat Daerah (DPRD) sebanyak 35 orang, dengan 32 orang laki-laki dan 3 orang perempuan.

Pegawai Negeri Sipil

Pada tahun 2019 sekitar 5 704 PNS dari instansi non-vertikal bekerja di Kabupaten Ogan Komering Ulu. Dari segi pendidikan, sebanyak 99,18 persen pegawai berpendidikan SMA keatas. Jika dilihat dari Golongan/Ruangnya PNS di Kabupaten OKU lebih banyak pada golongan/ruang III, yaitu sebesar 3 406 pegawai.

Realisasi pendapatan APBD Kabupaten Ogan Komering Ulu 2019 berasal dari penerimaan pendapatan asli daerah (PAD), dana pendapatan transfer dan pendapatan lainnya. Realisasi pendapatan asli daerah (PAD) tahun 2019 sebesar 156,620 Milyar rupiah, dengan pendapatan pajak

DESCRIPTION**Administrative Area**

Administratively, Ogan Komering Ulu Regency has 13 Subdistricts consist of 143 villages and 14 urban communities. Ogan Komering Ulu Regency was previously a part of the Ogan Komering Ulu Timur and Ogan Komering Ulu Selatan regency. Ogan Komering Ulu consist of 13 Subdistrict.

The Regional House of Representative

Ogan Komering Ulu House of Representatives (DPRD) has 35 members, comprising 32 men and 3 women.

Civil Servants

In 2019, about 5 704 Civil Servants from non-vertical Instituion on duty in Ogan Komering Ulu Regency. In term of education 99,18 percent of them finished high school. From the hyerarchy, most of the civil servant are in range III, which has 3 406 civil servant.

Realization of income, Ogan Komering Ulu regency 2019 revenues derived from local revenue (PAD), income transfer and other income. Realized revenue (PAD) in the year 2019 amounted to 156,620 Billion rupiahs where income from Local taxes equal to 43,504 Billion Rupiahs. For income

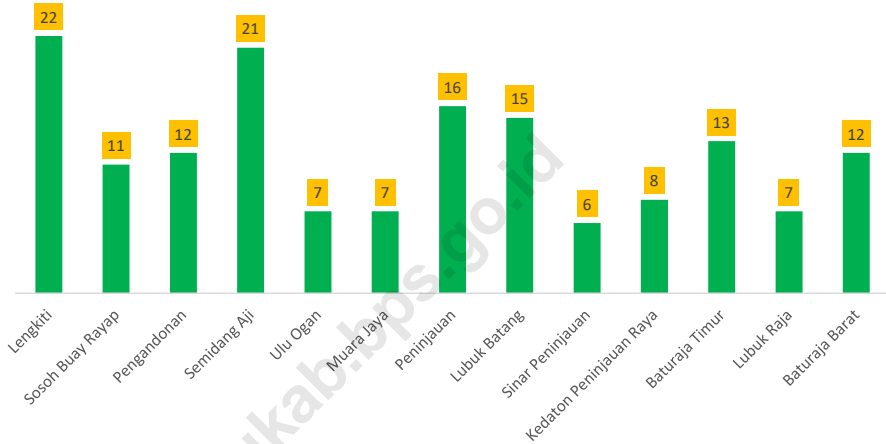
daerah sebesar Rp 43,504 milyar. Untuk penerimaan pendapatan transfer di Kabupaten Ogan Komering Ulu tahun 2019, kontribusi dana perimbangan khususnya dari Dana Alokasi Umum (DAU) sebesar Rp. 636,233 milyar merupakan sumbangan terbesar dari penerimaan yang lainnya

transfer of Ogan Komering Ulu Regency 2019, the contribution of balanced fund specially from central allocation fund was 636,233 billion rupiahs.

<https://okukab.bps.go.id>

Gambar 2.1
Figures

Jumlah Desa/ Kelurahan Menurut Kecamatan di Kabupaten Ogan Komering Ulu, 2019
Number of Villages by Subdistrict in Ogan Komering Ulu Regency, 2019



Sumber/Source : Berdasarkan Peraturan Menteri Dalam Negeri No. 66 Tahun 2011 tanggal 28 Desember 2011
Based on Minister Of Home Affairs Regulation No 66/2011, December 28, 2011

2.1 WILAYAH ADMINISTRATIF ADMINISTRATIVE AREA

Tabel 2.1.1 **Jumlah Desa¹/Kelurahan Menurut Kecamatan, 2015 – 2019**
Table 2.1.1 **Number of Villages¹/Kelurahan by Subdistrict, 2015 - 2019**

Kecamatan Subdistrict	2015	2016	2017	2018	2019
(1)	(2)	(3)	(4)	(5)	(6)
1. Lengkiti	22	22	22	22	22
2. Sosoh Buay Rayap	11	11	11	11	11
3. Pengandonan	12	12	12	12	12
4. Semidang Aji	21	21	21	21	21
5. Ulu Ogan	7	7	7	7	7
6. Muara Jaya	7	7	7	7	7
7. Peninjauan	16	16	16	16	16
8. Lubuk Batang	15	15	15	15	15
9. Sinar Peninjauan	6	6	6	6	6
10. Kedaton Peninjauan Raya	8	8	8	8	8
11. Baturaja Timur	13	13	13	13	13
12. Lubuk Raja	7	7	7	7	7
13. Baturaja Barat	12	12	12	12	12
Ogan Komering Ulu	157	157	157	157	157

Catatan/Note: ¹ Termasuk kelurahan dan Unit Permukiman Transmigrasi (UPT)/Include Transmigration Settlement Unit
 Sumber/Source: Peraturan Kepala Badan Pusat Statistik Nomor 29 Tahun 2018 Tanggal 15 Januari 2018 tentang Perubahan Atas Peraturan Kepala Badan Pusat Statistik Nomor 55 Tahun 2017 tentang Kode dan Nama Wilayah Kerja Statistik Tahun 2017
 Chief Statistician Regulation Number 29/2018, January 15 2018, as a revision of Chief Statistician Regulation Number 55 of 2017 on Code and Name of Regional Level of Data Collection.

2.2 DEWAN PERWAKILAN RAKYAT DAERAH REGIONAL HOUSE OF REPRESENTATIVE

Tabel 2.2.1 Jumlah Anggota Dewan Perwakilan Rakyat Daerah Menurut Partai Politik dan Jenis Kelamin di Kabupaten Ogan Komering Ulu, 2019
Number of Regional House of Representatives's Members by Political Parties and Sex in Ogan Komering Ulu Regency 2019

Partai Politik <i>Political Parties</i>	Laki-laki <i>Male</i>	Perempuan <i>Female</i>	Jumlah <i>Total</i>
(1)	(2)	(3)	(4)
1. Golongan Karya	4	0	4
2. PDI - Perjuangan	3	0	3
3. Demokrat	2	1	3
4. Nasional Demokrat	3	1	4
5. PKS	2	0	2
6. PKB	3	0	3
7. PAN	4	0	4
8. PPP	1	0	1
9. PBB	1	0	1
10. PKPI	1	0	1
11. Hanura	4	1	4
12. Gerindra	5	0	5
Ogan Komering Ulu	33	2	35

Catatan/Note: ...

Sumber/Source: Sekretariat DPRD Kabupaten Ogan Komering Ulu/ *Secretariat of The Regional House of Representatives of Ogan Komering Ulu Regency*

Tabel 2.2.2 Jumlah Keputusan DPRD Menurut Jenis Keputusan di Kabupaten Ogan Komering Ulu, 2018 - 2019
Number of DPRD Agreement by Category in Ogan Komering Ulu Regency 2018 - 2019

Jenis Keputusan Agreement Category	2018	2019
(1)	(2)	(3)
Keputusan DPRD	42	38
Keputusan Pimpinan DPRD	64	63
Peraturan DPRD	0	1
Ogan Komering Ulu	106	102

Catatan/Note: ...

Sumber/Source: Sekretariat DPRD Kabupaten Ogan Komering Ulu/ Secretariat of The Regional House of Representatives of Ogan Komering Ulu Regency

2.3 SUMBER DAYA MANUSIA HUMAN RESOURCES

2.3.1 Jumlah Pegawai Negeri Sipil Menurut Jabatan dan Jenis Kelamin di Kabupaten Ogan Komering Ulu, Desember 2018 dan Desember 2019 *Number of Civil Servants by Occupation and Sex in Ogan Komering Ulu Regency, December 2018 and December 2019*

Jabatan <i>Occupation</i>	2018		Jumlah <i>Total</i>
	Laki-laki <i>Male</i>	Perempuan <i>Female</i>	
(1)	(2)	(3)	(4)
Fungsional Tertentu <i>Specific Functional</i>	675	2 248	2 923
Fungsional Umum <i>Staf General Functional</i>	955	1 007	1 961
Struktural/Structural	577	242	819
Eselon V/5th Echelon	0	0	0
Eselon IV/4th Echelon	396	212	608
Eselon III/3rd Echelon	145	28	173
Eselon II/2nd Echelon	36	2	38
Eselon I/1st Echelon	0	0	0
Jumlah/Total	2207	3497	5704

Lanjutan Tabel/*Continued Table 2.3.1*

Jabatan <i>Occupation</i>	2019		Jumlah <i>Total</i>
	Laki-laki <i>Male</i>	Perempuan <i>Female</i>	
(1)	(5)	(6)	(7)
Fungsional Tertentu <i>Specific Functional</i>	635	2 217	2 852
Fungsional Umum <i>Staf General Functional</i>	927	1 033	1 960
Struktural/Structural	567	252	829
Eselon V/5th Echelon	0	0	0
Eselon IV/4th Echelon	388	223	621
Eselon III/3rd Echelon	142	28	170
Eselon II/2nd Echelon	37	1	38
Eselon I/1st Echelon	0	0	0
Jumlah/Total	2 130	3 502	5 632

Catatan/*Note*: ...Sumber/*Source*: Badan Kepegawaian dan Pengembangan Sumber Daya Manusia Kabupaten Ogan Komering Ulu/ *Human Resources Agency and Development Department of Ogan Komering Ulu*

Tabel
Table 2.3.2

Jumlah Pegawai Negeri Sipil Menurut Tingkat Pendidikan dan Jenis Kelamin di Kabupaten Ogan Komering Ulu, Desember 2018 dan Desember 2019
Number of Civil Servants by Educational Level and Sex in Ogan Komering Ulu Regency, December 2018 and December 2019

Tingkat Pendidikan <i>Educational Level</i>	2018		
	Laki-laki <i>Male</i>	Perempuan <i>Female</i>	Jumlah <i>Total</i>
(1)	(2)	(3)	(4)
Sampai dengan SD <i>Up to Primary School</i>	16	3	19
SMP/Sederajat <i>General Vocational Junior High School</i>	32	8	40
SMA/Sederajat <i>General/Vocational Senior High School</i>	575	547	1122
Diploma I, II/Akta I, II <i>Diploma I, II/Akta I, II</i>	96	209	305
Diploma III/Akta III/Sarjana Muda <i>Diploma III/Akta III/Bachelor</i>	128	523	651
Tingkat Sarjana/Doktor/Ph.D <i>University Graduates</i>	1372	2195	3567
Jumlah/Total	2 207	3 497	5 704

Lanjutan Tabel/*Continued Table 2.3.2*

Tingkat Pendidikan <i>Educational Level</i>	2019		
	Laki-laki <i>Male</i>	Perempuan <i>Female</i>	Jumlah <i>Total</i>
(1)	(2)	(3)	(4)
Sampai dengan SD <i>Up to Primary School</i>	11	2	13
SMP/Sederajat <i>General Vocational Junior High School</i>	25	8	33
SMA/Sederajat <i>General/Vocational Senior High School</i>	492	432	924
Diploma I, II/Akta I, II <i>Diploma I, II/Akta I, II</i>	79	130	209
Diploma III/Akta III/Sarjana Muda <i>Diploma III/Akta III/Bachelor</i>	139	574	713
Tingkat Sarjana/Doktor/Ph.D <i>University Graduates</i>	1 384	2 356	3 740
Jumlah/Total	2 130	3 502	5 632

Catatan/Note: ...

Sumber/Source: Badan Kepegawaian dan Pengembangan Sumber Daya Manusia Kabupaten Ogan Komering Ulu/ *Human Resources Agency and Development Department of Ogan Komering Ulu*

Tabel
Table 2.3.3

**Jumlah Pegawai Negeri Sipil Menurut Tingkat
Kepangkatan dan Jenis Kelamin Desember 2018 dan
Desember 2019**
*Number of Civil Servants by Hierarchy and Sex, December
2018 and December 2019*

Pangkat/Golongan/Ruang <i>Hierarchy</i>	2018		Jumlah <i>Total</i>
	Laki-laki <i>Male</i>	Perempuan <i>Female</i>	
(1)	(2)	(3)	(4)
1. I/A (Juru Muda)	3	0	3
2. I/B (Juru Muda Tingkat I)	5	0	5
3. I/C (Juru)	10	5	15
4. I/D (Juru Tingkat I)	9	2	11
Golongan I/Range I	27	7	34
5. II/A (Pengatur Muda)	74	53	127
6. II/B (Pengatur Muda Tingkat I)	138	137	275
7. II/C (Pengatur)	151	151	302
8. II/D (Pengatur Tingkat I)	80	160	240
Golongan II/Range II	443	501	944
9. III/A (Penata Muda)	198	451	649
10. III/B (Penata Muda Tingkat I)	286	554	840
11. III/C (Penata)	329	518	847
12. III/D (Penata Tingkat I)	431	499	930
Golongan III/Range III	1 244	2 011	3 266
13. IV/A (Pembina)	263	464	727
14. IV/B (Pembina Tingkat I)	211	485	696
15. IV/C (Pembina Utama Muda)	29	4	33
16. IV/D (Pembina Utama Madya)	2	0	2
17. IV/E (Pembina Utama)	0	2	2
Golongan IV/Range IV	505	955	1 460
Jumlah/Total	2 207	3 497	5 704

Lanjutan Tabel/Continued Table 2.3.4

Pangkat/Golongan/Ruang Hierarchy	2019		
	Laki-laki Male	Perempuan Female	Jumlah Total
(1)	(5)	(6)	(7)
1. I/A (Juru Muda)	0	0	0
2. I/B (Juru Muda Tingkat I)	5	1	6
3. I/C (Juru)	10	4	14
4. I/D (Juru Tingkat I)	8	2	10
Golongan I/Range I	23	7	30
5. II/A (Pengatur Muda)	44	13	57
6. II/B (Pengatur Muda Tingkat I)	135	135	270
7. II/C (Pengatur)	92	132	224
8. II/D (Pengatur Tingkat I)	114	149	263
Golongan II/Range II	385	429	814
9. III/A (Penata Muda)	227	486	713
10. III/B (Penata Muda Tingkat I)	257	549	806
11. III/C (Penata)	371	607	978
12. III/D (Penata Tingkat I)	403	506	909
Golongan III/Range III	1 258	2 148	3 406
13. IV/A (Pembina)	228	360	588
14. IV/B (Pembina Tingkat I)	207	550	757
15. IV/C (Pembina Utama Muda)	28	6	34
16. IV/D (Pembina Utama Madya)	1	0	1
17. IV/E (Pembina Utama)	0	2	2
Golongan IV/Range IV	464	918	1 382
Jumlah/Total	2 130	3 502	5 632

Catatan/Note: ...

Sumber/Source: Badan Kepegawaian dan Pengembangan Sumber Daya Manusia Kabupaten Ogan Komering Ulu/ Human Resources Agency and Development Department of Ogan Komering Ulu

2.4 KEUANGAN PEMERINTAH GOVERNMENT FINANCE

Tabel 2.4.1 Realisasi Pendapatan Pemerintah Kabupaten Ogan Komering Ulu Menurut Jenis Pendapatan (ribu rupiah), 2016–2019
Actual Ogan Komering Ulu Regency Government Revenues by Kind of Revenues (thousand rupiahs), 2016–2019

Jenis Pendapatan/Kind of Revenues	2016	2017
(1)	(2)	(3)
1. Pendapatan Asli Daerah (PAD)/Regional Revenue	87 611 199,26	171 910 616,59
1.1 Pajak Daerah/Regional Tax	26 338 589,96	38 559 592,29
1.2 Retribusi Daerah/Regional Retribution	2 815 597,18	2 081 296,97
1.3 Hasil Perusahaan Milik Daerah dan Pengelolaan Kekayaan Daerah yang Dipisahkan/Regional-Owned Company Revenue and Separated Management of Regional Wealth	3 224 126,58	3 061 123,69
1.4 Lain-lain PAD yang Sah/Other Regional Revenue	55 232 885,54	128 208 603,64
2. Dana Perimbangan/Balance Funds	939 928 247	1 031 818 532,78
2.1 Bagi Hasil Pajak/Tax Sharing Revenue	77 744 845,83	65 366 677,62
2.2 Bagi Hasil Bukan Pajak/Sumber Daya Alam/Non-Tax Sharing Revenue/Natural Resources	91 826 069,04	121 771 176,44
2.3 Dana Alokasi Umum/General Allocation Fund	635 551 932,00	631 233 579,00
2.4 Dana Alokasi Khusus/Special Allocation Fund	134 805 400,85	213 447 099,72
3. Lain-lain Pendapatan yang Sah/Other Revenue	165 475 021,54	192 412 873,42
3.1 Pendapatan Hibah/Grant	-	-
3.2 Dana Darurat/Emergency Fund	-	-
3.3 Dana Bagi Hasil Pajak dari Provinsi dan Pemerintah Daerah Lainnya/Tax Sharing Revenue from Provincial and Other Regional Governments	34 389 152,55	68 887 427,42
3.4 Dana Penyesuaian dan Otonomi Daerah/Regional Adjustment and Autonomy Fund	88 382 767,00	7 500 000,00
3.5 Bantuan Keuangan dari Provinsi atau Pemerintah Daerah Lainnya/Financial Assistance from Provincial or Other Regional Governments	39 594 131,80	-
3.6 Lainnya/Others	-	116 025 446,00
Jumlah/Total	1 193 014 468,52	1 396 142 022,79

Lanjutan Tabel/*Continued Table 2.4.1*

Jenis Pendapatan/ <i>Kind of Revenues</i>	2018	2019
(1)	(4)	(5)
1. Pendapatan Asli Daerah (PAD)/<i>Regional Revenue</i>	156 620 815, 413	145 563 548,51
1.1 Pajak Daerah/ <i>Regional Tax</i>	43 504 672,97	45 382 895,22
1.2 Retribusi Daerah/ <i>Regional Retribution</i>	2 744 267,74	2 798 395,50
1.3 Hasil Perusahaan Milik Daerah dan Pengelolaan Kekayaan Daerah yang Dipisahkan/ <i>Regional-Owned Company Revenue and Separated Management of Regional Wealth</i>	2 895 950,60	3 134 142,97
1.4 Lain-lain PAD yang Sah/ <i>Other Regional Revenue</i>	107 475 924,09	94 248 114,814
2. Dana Perimbangan/<i>Balance Funds</i>	1 030 583 563,48	1 116 968 931,24
2.1 Bagi Hasil Pajak/ <i>Tax Sharing Revenue</i>	77 757 601,75	260 617 594,45
2.2 Bagi Hasil Bukan Pajak/Sumber Daya Alam/ <i>Non-Tax Sharing Revenue/Natural Resources</i>	133 430 485,33	192 132 171,61
2.3 Dana Alokasi Umum/ <i>General Allocation Fund</i>	636 233 972,00	661 416 518,00
2.4 Dana Alokasi Khusus/ <i>Special Allocation Fund</i>	183 161 504,40	194 934 818,79
3. Lain-lain Pendapatan yang Sah/<i>Other Revenue</i>	225 316 291,93	351 802 735,43
3.1 Pendapatan Hibah/ <i>Grant</i>	-	45 825 421,10
3.2 Dana Darurat/ <i>Emergency Fund</i>	-	-
3.3 Dana Bagi Hasil Pajak dari Provinsi dan Pemerintah Daerah Lainnya/ <i>Tax Sharing Revenue from Provincial and Other Regional Governments</i>	71 038 166,33	125 049 850,168
3.4 Dana Penyesuaian dan Otonomi Daerah/ <i>Regional Adjustment and Autonomy Fund</i>	143 180 845,60	163 959 118,00
3.5 Bantuan Keuangan dari Provinsi atau Pemerintah Daerah Lainnya/ <i>Financial Assistance from Provincial or Other Regional Governments</i>	11 097 280,00	16 968 346,16
3.6 Lainnya/ <i>Others</i>	-	-
Jumlah/<i>Total</i>	1 412 520 670,84	1 614 335 215,19

Catatan/Note: ...

Sumber/Source: Badan Keuangan dan Aset Daerah Kabupaten Ogan Komering Ulu/ *Region Financial Board and Assets of Ogan Komering Ulu Regency*

Tabel
Table 2.4.2

Realisasi Belanja Pemerintah Kabupaten Ogan Komering Ulu Menurut Jenis Belanja (ribu rupiah), 2016–2019
Actual Ogan Komering Ulu Regency's Government Expenditures by Kind of Expenditures (thousand rupiahs), 2016–2019

Jenis Pendapatan <i>Kind of Revenues</i>	2016	2017
(1)	(2)	(3)
1. Belanja Tidak Langsung/<i>Indirect Expenditures</i>	724 861 826,70	672 842 730,15
1.1 Belanja Pegawai/ <i>Personnel Expenditures</i>	549 078 054,66	466 122 484,05
1.2 Belanja Bunga/ <i>Interest Expenditures</i>	-	-
1.3 Belanja Subsidi/ <i>Subsidies Expenditures</i>	-	-
1.4 Belanja Hibah/ <i>Grant Expenditures</i>	8 405 484,16	10 969 686,92
1.5 Belanja Bantuan Sosial/ <i>Social Aid Expenditures</i>	-	-
1.6 Belanja Bagi Hasil/ <i>Sharing Fund Expenditure</i>	-	-
1.7 Belanja Bantuan Keuangan/ <i>Financial Aids Expenditures</i>	167 246 632,38	195 610 296,35
1.8 Belanja Tidak Terduga/ <i>Unpredicted Expenditures</i>	131 655,50	140 262,83
2. Belanja Langsung/<i>Direct Expenditures</i>	435 664 317,54	709 115 631,93
2.1 Belanja Pegawai/ <i>Personnel Expenditures</i>	21 327 639,50	26 185 240,30
2.2 Belanja Barang dan Jasa/ <i>Goods and Services Expenditures</i>	246 558 867,19	344 062 927,85
2.3 Belanja Modal/ <i>Capital Expenditure</i>	167 777 810,85	338 867 463,78
Jumlah/<i>Total</i>	1 160 526 144,24	1 381 958 362,08

Lanjutan Tabel/*Continued Table 2.4.2*

Jenis Pendapatan <i>Kind of Revenues</i>	2018	2019
(1)	(4)	(5)
1. Belanja Tidak Langsung/<i>Indirect Expenditures</i>	687 955 350,16	733 383 208,14
1.1 Belanja Pegawai/ <i>Personnel Expenditures</i>	470 300 356,89	485 890 563,50
1.2 Belanja Bunga/ <i>Interest Expenditures</i>	587 000	-
1.3 Belanja Subsidi/ <i>Subsidies Expenditures</i>	-	-
1.4 Belanja Hibah/ <i>Grant Expenditures</i>	14 817 886,26	15 387 048,00
1.5 Belanja Bantuan Sosial/ <i>Social Aid Expenditures</i>	-	1 662 500,00
1.6 Belanja Bagi Hasil/ <i>Sharing Fund Expenditure</i>	-	-
1.7 Belanja Bantuan Keuangan/ <i>Financial Aids Expenditures</i>	202 250 207,01	230 443 096,63
1.8 Belanja Tidak Terduga/ <i>Unpredicted Expenditures</i>	-	-
2. Belanja Langsung/<i>Direct Expenditures</i>	731 218 342,16	820 775 602,89
2.1 Belanja Pegawai/ <i>Personnel Expenditures</i>	33 292 441,84	47 701 245,09
2.2 Belanja Barang dan Jasa/ <i>Goods and Services Expenditures</i>	369 172 290,25	424 081 734,45
2.3 Belanja Modal/ <i>Capital Expenditure</i>	328 428 081,00	348 992 623,346
Jumlah/<i>Total</i>	1 419 173 692,32	1 554 158 811,03

Catatan/Note: ...

Sumber/Source: Badan Keuangan dan Aset Daerah Kabupaten Ogan Komering Ulu/ *Region Financial Board and Assets of Ogan Komering Ulu Regency*

female

PEREMPUAN

178.813

LAKI-LAKI

male

188.076

JUMLAH PENDUDUK OGAN KOMERING ULU
TAHUN 2019

POPULATION OF OGAN KOMERING ULU 2019

366.899 ORANG/PEOPLE

LAJU PERTUMBUHAN
PENDUDUK

population growth

0,82%



RASIO JENIS KELAMIN

Sex Ratio



105,18

PENJELASAN TEKNIS**TECHNICAL NOTES**

1. Sumber utama data kependudukan adalah sensus penduduk yang dilaksanakan setiap sepuluh tahun sekali. Sensus penduduk telah dilaksanakan sebanyak enam kali sejak Indonesia merdeka, yaitu tahun 1961, 1971, 1980, 1990, 2000, dan 2010. Di dalam sensus penduduk, pencacahan dilakukan terhadap seluruh penduduk yang berdomisili di wilayah teritorial Indonesia termasuk warga negara asing kecuali anggota korps diplomatik negara sahabat beserta keluarganya. Metode pengumpulan data dalam sensus dilakukan dengan wawancara antara petugas sensus dengan responden dan juga melalui e-census. Pencatatan penduduk menggunakan konsep usual residence, yaitu konsep di mana penduduk biasa bertempat tinggal. Bagi penduduk yang bertempat tinggal tetap dicacah di mana mereka biasa tinggal, sedangkan untuk penduduk yang tidak bertempat tinggal tetap dicacah di tempat di mana mereka ditemukan petugas sensus pada malam 'Hari Sensus'. Termasuk penduduk yang tidak bertempat tinggal tetap adalah tuna wisma, awak kapal berbendera Indonesia, penghuni perahu/rumah apung, masyarakat terpencil/terasing, dan pengungsi. Bagi

1. *The main source of demographic data is population census, which is conducted every ten years. Population Census has been conducted six times since Indonesia's independence: 1961, 1971, 1980, 1990, 2000, and 2010. The population census enumerates all residents who domicile in the entire territory of Indonesia including foreign citizens except the diplomatic corps members and their families. The method of data collection in a population census involves interviewing respondents and conducting e-census. Enumeration of the population uses the concept of "usual residence", which is the concept of "places where people usually live". De jure was applied to the permanent residents, while de facto was applied to non-permanent residents. The permanent residents were enumerated in place where they normally live, the non-permanent residents were enumerated where they were found by the enumerators, on the night of 'Census Date'. The non permanent residents include homeless people, ship crew, boat people, remote area community, and internally displaced persons. Those who had permanent residence and had been travelling away from their home for six months or more were not enumerated in their permanent*

mereka yang mempunyai tempat tinggal tetap dan sedang bepergian ke luar wilayah lebih dari enam bulan, tidak dicacah di tempat tinggalnya, tetapi dicacah di tempat tujuannya. Untuk tahun yang tidak dilaksanakan sensus penduduk, data kependudukan diperoleh dari hasil proyeksi penduduk. Proyeksi penduduk merupakan suatu perhitungan ilmiah yang didasarkan pada asumsi dari komponen-komponen perubahan penduduk, yaitu kelahiran, kematian, dan migrasi. Proyeksi penduduk Indonesia 2010–2035 menggunakan data dasar penduduk hasil SP2010. Penghitungan jumlah penduduk dari BPS menggunakan konsep De Facto sementara untuk penghitungan jumlah penduduk dari Kementerian Agama dan Dinas Kependudukan dan Catatan Sipil menggunakan konsep De Jure.

2. Penduduk Indonesia adalah semua orang yang berdomisili di wilayah teritorial Indonesia selama 6 bulan atau lebih dan atau mereka yang berdomisili kurang dari 6 bulan tetapi bertujuan menetap.
3. Laju pertumbuhan penduduk adalah angka yang menunjukkan persentase pertambahan penduduk dalam jangka waktu tertentu.
4. Kepadatan penduduk adalah rasio banyaknya penduduk per

place, but in the place where they were during the census. For the periods where the population census is not conducted, population projection is done to estimate population during those years. The population projection is an estimate based on the demographic components, such as birth, death, and migration. Indonesia's 2010–2035 population projection used the 2010 Population Census as the base population. Population counts from BPS use the De Facto concept and for counting the population of the Ministry of Religious Affairs and the Department of Population and Civil Records using the concept of De Jure.

2. *The population of Indonesia are all residents of the entire territory of Indonesia who have stayed for six months or longer, and those who intended to stay more than six months even though their length of stay is less than six months.*
3. *The growth rate of population is the number that show percentage of population growth within a specified period.*
4. *Population density is ratio of population per square kilometer.*

- kilometer persegi.
5. Rasio jenis kelamin adalah perbandingan antara penduduk laki-laki dan penduduk perempuan pada suatu wilayah dan waktu tertentu. Biasanya dinyatakan dengan banyaknya penduduk laki-laki untuk 100 penduduk perempuan.
 6. Distribusi penduduk adalah pola persebaran penduduk di suatu wilayah, baik berdasarkan batas-batas geografis maupun berdasarkan batas-batas administrasi pemerintahan.
 7. Komposisi penduduk adalah pola persebaran penduduk menurut karakteristiknya, contoh: penduduk menurut kelompok umur, penduduk menurut jenis kelamin
 8. Penduduk usia kerja adalah penduduk yang berumur 15 tahun ke atas.
 9. Angkatan kerja adalah penduduk usia kerja (15 tahun ke atas) yang bekerja, punya pekerjaan namun sementara tidak bekerja, dan pengangguran.
 10. Bekerja adalah kegiatan ekonomi yang dilakukan oleh seseorang dengan maksud memperoleh atau membantu memperoleh pendapatan atau keuntungan dan lamanya bekerja paling sedikit 1 jam secara terus menerus dalam seminggu yang lalu (termasuk
5. *Sex ratio is the ratio of males population to females population in a given area and time, usually expressed as the number of males for every 100 females.*
 6. *Population distribution is the pattern of population distribution in an area, either by geographic boundaries or by government administrative boundaries.*
 7. *Population composition is the pattern of population distribution by its characteristics, example: population by age group, population by sex.*
 8. *Working age population is persons of 15 years and over.*
 9. *Labor force or economically active are persons of 15 years and over, who in the previous week were working, temporarily absent from work but having jobs, and unemployment.*
 10. *Working is economic activity conducted by a person and intended to earn income by doing work or helping to do work at least one hour continuously during the reference week (including unpaid family worker/s for any economic activity.*

pekerja keluarga tanpa upah yang membantu dalam suatu usaha/kegiatan ekonomi).

11. Jumlah jam kerja seluruhnya adalah jumlah jam kerja yang digunakan untuk bekerja (tidak termasuk jam kerja istirahat resmi dan jam kerja yang digunakan untuk hal-hal di luar pekerjaan).
 12. Lapangan usaha adalah bidang kegiatan dari pekerjaan/tempat bekerja di mana seseorang bekerja. Klasifikasi lapangan usaha mengikuti Klasifikasi Baku Lapangan Usaha Indonesia (KBLI) dalam 1 digit.
 13. Status pekerjaan adalah kedudukan seseorang dalam unit usaha/kegiatan dalam melakukan pekerjaan.
 14. Berusaha sendiri tanpa dibantu orang lain adalah bekerja atau berusaha dengan menanggung risiko secara ekonomis, yaitu dengan tidak kembalinya ongkos produksi yang telah dikeluarkan dalam rangka usahanya tersebut, serta tidak menggunakan pekerja dibayar maupun pekerja tak dibayar, termasuk yang sifat pekerjaannya memerlukan teknologi atau keahlian khusus.
 15. Berusaha dibantu buruh tidak tetap/buruh tidak dibayar adalah bekerja atau berusaha atas risiko
11. *Total working hours is the total hours spent by an employee to perform all jobs (excluding the time used for other activities which are not classified as work).*
 12. *Industry is field of a person's activity or establishment. The classification of industries follows the Indonesia Standard Industrial Classification (KBLI) in one digit.*
 13. *Employment status is the status of a person at his place of work or establishment where he was employed.*
 14. *Own-account worker is a person who works at his own risk without assisted by paid per mount worker or unpaid worker include technical job or skill job.*
 15. *Employer assisted by temporary workers/unpaid worker is a person who works at his own risk and*

sendiri, dan menggunakan buruh/pekerja tak dibayar dan atau buruh/pekerja tidak tetap.

assisted by temporary worker/ unpaid worker.

16. Berusaha dibantu buruh tetap/buruh dibayar adalah berusaha atas risiko sendiri dan mempekerjakan paling sedikit satu orang buruh/pekerja tetap yang dibayar.

16. *Employer assisted by permanent workers/paid workers is a person who does his business at her/his own risk at least one assisted by paid permanent worker.*

17. Buruh/karyawan/pegawai adalah seseorang yang bekerja pada orang lain atau instansi/kantor/ perusahaan secara tetap dengan menerima upah/gaji baik berupa uang maupun barang. Buruh yang tidak mempunyai majikan tetap, tidak digolongkan sebagai buruh/karyawan, tetapi sebagai pekerja bebas. Seseorang dianggap memiliki majikan tetap jika memiliki 1 (satu) majikan (orang/rumah tangga) yang sama dalam sebulan terakhir, khusus pada sektor bangunan batasannya tiga bulan. Apabila majikannya instansi/lembaga, boleh lebih dari satu.

17. *Employee is a person who work permanently for other people or institution/office/ company and gains some money/cash or goods as wage/salary. Labor who have no permanent employer is not categorized as a laborer/ worker/ employee but casual worker. A laborers in general is considered to have a permanent employer if he has the same employer during the past month, particularly for building construction sector is 3 months. If the employer is an institution, more than 1 (one) employer is allowed.*

18. Pekerja bebas adalah seseorang yang bekerja pada orang lain/ majikan/institusi yang tidak tetap (lebih dari 1 majikan dalam sebulan terakhir) di usaha pertanian baik berupa usaha rumah tangga maupun bukan usaha rumah tangga, ataupun di nonpertanian atas dasar balas jasa dengan menerima upah

18. *Casual employee is a person who does not work permanently for other people/employer/ institution (more than 1 employer during the last 1 month) in agricultural sector, either home industry or not home industry, or in non-agricultural sector based on remuneration paid with money or goods, and based on daily or contact payment system.*

atau imbalan baik berupa uang maupun barang, dan baik dengan sistem pembayaran harian maupun borongan

19. Pekerja tak dibayar adalah seseorang yang bekerja membantu usaha untuk memperoleh penghasilan/keuntungan yang dilakukan oleh salah seorang anggota rumah tangga atau bukan anggota rumah tangga tanpa mendapat upah/gaji baik berupa uang maupun barang.
 20. Jumlah Penduduk yang dihitung Badan Pusat Statistik menggunakan konsep penduduk secara De Facto, sedangkan jumlah penduduk yang dihitung Kementerian Agama maupun Dinas Catatan Sipil menggunakan konsep penduduk secara De Jure.
19. *Unpaid worker is a person who intended to work without pay, either with money or good, in an establishment run by other members of the family, relative or neighbour.*
 20. *Population counted by BPS using De Facto method and other institution such as Kementerian Agama and Dinas Catatan Sipil using De Jure method.*

ULASAN**DESCRIPTION****Kependudukan**

Penduduk Kabupaten Ogan Komering Ulu berdasarkan proyeksi penduduk tahun 2019 ada sebanyak 367 365 jiwa. Dibandingkan dengan proyeksi jumlah penduduk tahun 2010, penduduk Ogan Komering Ulu mengalami pertumbuhan sebesar 0,82 persen. Sementara itu besarnya angka rasio jenis kelamin tahun 2019 penduduk laki-laki terhadap penduduk perempuan sebesar 105,18, hal ini berarti dalam 100 penduduk perempuan terdapat 105 penduduk laki-laki.

Kepadatan penduduk di Kabupaten Ogan Komering Ulu tahun 2019 mencapai 77 jiwa/km².

Ketenagakerjaan

Jumlah Pencari Kerja Terdaftar di Kabupaten Ogan Komering Ulu Pada Dinas Tenaga Kerja Kabupaten Ogan Komering Ulu pada Tahun 2019 sebesar 2 104 pekerja. Perbandingan pencari kerja perempuan lebih sedikit dibandingkan laki-laki, pada tahun 2018 terdaftar 923 perempuan dan 1 161 laki-laki pencari kerja terdaftar pada Dinas Tenaga Kerja.

Population

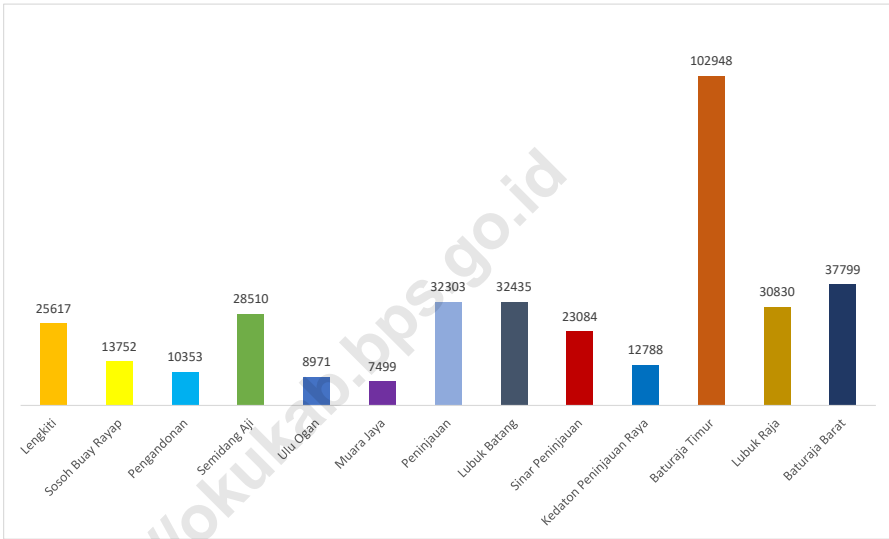
Ogan Komering Ulu population based on population projections for 2019 were 367 365 people. This compares with a total Ogan Komering Ulu Population in 2010, the Population growth of Ogan Komering Ulu are 0,82 percent. While the magnitude of the sex ratio in 2019 the male population towards the female population are 105,18, this mean in 100 of women there are 105 of Men.

Population density of Ogan Komering Ulu District in 2019 reached 77 people/km².

Employment

Number of Job Seekers Registered in Ogan Komering Ulu In Regional Labour Office of Ogan Komering Ulu Regency 2019 were 2 104 employee. Comparison of the number of job seeker women fewer than men, in 2018 registered 923 women and 1 161 men job seekers registered in Regional Labour Office of Ogan Komering Ulu District.

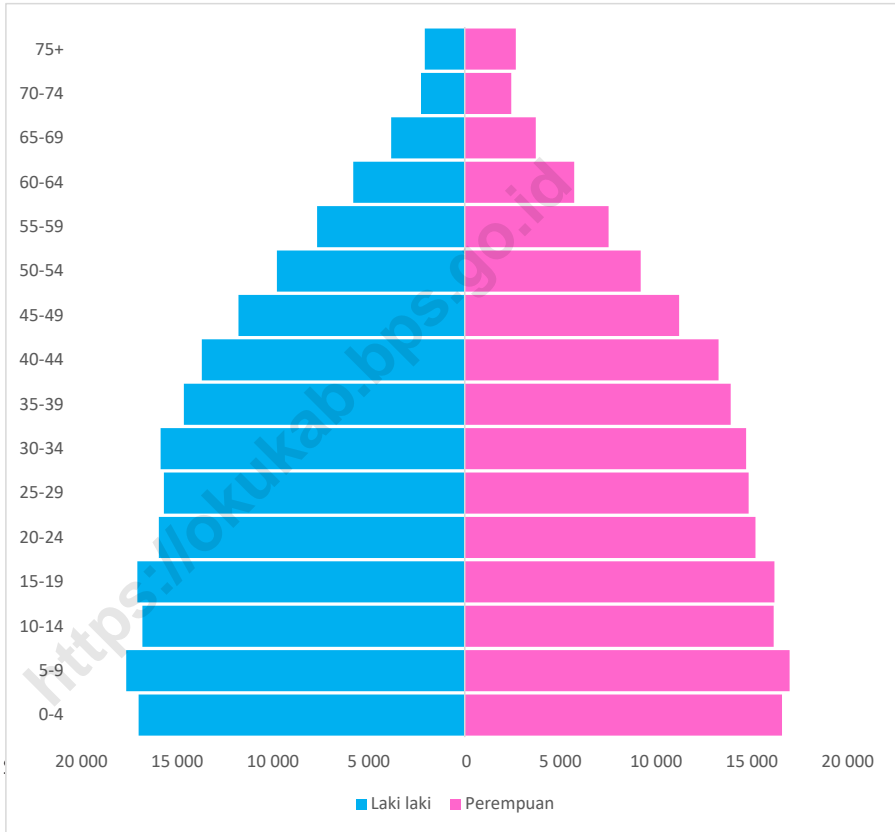
Gambar 3.1 Jumlah Penduduk Menurut Kecamatan di Kabupaten Ogan Komerling Ulu (jiwa), 2019
Figures 3.1 Population by Sub District in Ogan Komerling Ulu Regency, 2019



Sumber/Source : Dinas Kependudukan dan Pencatatan Sipil Kabupaten Ogan Komerling Ulu/Population and Civil Registration Agency of Ogan Komerling Ulu Regency

Gambar 3.2
Figures

Piramida Penduduk di Kabupaten Ogan Komering Ulu, 2019
Population Pyramid of Ogan Komering Ulu Regency, 2019



Catatan/Note: ...
 Sumber/Source: BPS, Sensus Penduduk 2010 dan Proyeksi Penduduk Indonesia 2010-2025/BPS-Statistics Indonesia, 2010 Population Census and Indonesia Population Projection 2010-2035

Tabel
Table 3.1.1

Penduduk, Laju Pertumbuhan Penduduk per Tahun, Distribusi Persentase Penduduk, Kepadatan Penduduk, Rasio Jenis Kelamin Penduduk Menurut Kecamatan di Kabupaten Ogan Komering Ulu, 2019
Population, Annual Population Growth Rate, Percentage Distribution of Population, Population Density, and Population Sex Ratio by Subdistrict in Ogan Komering Ulu Regency, 2019

Kecamatan Subdistrict	Penduduk (ribu) Population (thousand)	Laju Pertumbuhan Penduduk per Tahun 2018–2019 Annual Population Growth Rate (%) 2018–2019
(1)	(2)	(3)
1. Lengkiti	25 617	-1,61
2. Sosoh Buay Rayap	13 752	-0,36
3. Pengandonan	10 353	0,82
4. Semidang Aji	28 510	1,04
5. Ulu Ogan	8 971	-1,42
6. Muara Jaya	7 499	1,55
7. Peninjauan	32 303	-0,30
8. Lubuk Batang	32 435	1,43
9. Sinar Peninjauan	23 084	-0,21
10. Kedaton Peninjauan Raya	12 788	2,04
11. Baturaja Timur	102 948	2,19
12. Lubuk Raja	30 830	0,42
13. Baturaja Barat	37 799	0,46
Ogan Komering Ulu		
Hasil Registrasi/Registration Result	366 889	0,82
Hasil Proyeksi ¹ /Projection Result ¹	367 865	1,38

Lanjutan Tabel/*Continued Table* 3.1

Kecamatan Subdistrict	Persentase Penduduk Percentage of Total Population	Kepadatan Penduduk per km ² Population Density per sq.km
(1)	(7)	(8)
1. Lengkiti	6,98	50
2. Sosoh Buay Rayap	3,75	36
3. Pengandonan	2,82	19
4. Semidang Aji	7,77	40
5. Ulu Ogan	2,45	15
6. Muara Jaya	2,04	285
7. Peninjauan	8,80	44
8. Lubuk Batang	8,84	45
9. Sinar Peninjauan	6,29	272
10. Kedaton Peninjauan Raya	3,49	70
11. Baturaja Timur	28,06	934
12. Lubuk Raja	8,40	444
13. Baturaja Barat	10,30	302
Ogan Komering Ulu		
Hasil Registrasi/ <i>Registration Result</i>	100	76
Hasil Proyeksi ¹ / <i>Projection Result</i> ¹	100	77

Lanjutan Tabel/Continued Table 3.1

Kecamatan Subdistrict	Rasio Jenis Kelamin Population Sex Ratio
(1)	(11)
1. Lengkiti	110,54
2. Sosoh Buay Rayap	107,89
3. Pengandonan	104,89
4. Semidang Aji	108,86
5. Ulu Ogan	108,24
6. Muara Jaya	108,89
7. Peninjauan	106,25
8. Lubuk Batang	104,64
9. Sinar Peninjauan	105,89
10. Kedaton Peninjauan Raya	108,24
11. Baturaja Timur	102,04
12. Lubuk Raja	105,63
13. Baturaja Barat	103,02
Ogan Komering Ulu	
Hasil Registrasi/Registration Result	105,18
Hasil Proyeksi ¹ /Projection Result ¹	104,03

Catatan/Note: ¹Data dari Hasil Proyeksi Penduduk Indonesia 2010–2025 (Pertengahan tahun/Juni)/Data from the result of Indonesia Population Projection 2010–2025 (mid year/June)

Sumber/Source: Dinas Kependudukan dan Pencatatan Sipil Kabupaten Ogan Komering Ulu/Population and Civil Registration Agency of Ogan Komering Ulu Regency

Tabel
Table 3.1.2

Penduduk, Laju Pertumbuhan Penduduk, Distribusi Persentase Penduduk, Kepadatan Penduduk, dan Rasio Jenis Kelamin Penduduk Menurut Kecamatan di Kabupaten Ogan Komering Ulu, 2010 dan 2019
Population, Population Growth Rate, Percentage Distribution of Population, Population Density, and Population Sex Ratio by Subdistrict in Ogan Komering Ulu Regency, 2010 and 2019

Kabupaten/Kota Regency/Municipality	Penduduk Population		
	2010 ¹	2010 ²	2019 ²
(1)	(2)	(3)	(4)
1. Lengkiti	25 369	25 437	28 799
2. Sosoh Buay Rayap	11 871	11 903	13 476
3. Pengandonan	4 595	9 095	10 298
4. Semidang Aji	24 719	24 786	28 061
5. Ulu Ogan	8 705	8 728	9 882
6. Muara Jaya	6 617	6 635	7 512
7. Peninjauan	39 861	28 922	32 745
8. Lubuk Batang	27 107	27 180	30 772
9. Sinar Peninjauan	20 602	20 657	23 388
10. Kedaton Peninjauan Raya)*	11 047	12 507
11. Baturaja Timur	90 557	90 801	102 803
12. Lubuk Raja	27 498	27 572	31 217
13. Baturaja Barat	32 068	32 154	36 405
Ogan Komering Ulu	324 045	324 917	367 865

Lanjutan Tabel/*Continued Table 3.1.2*

Kecamatan Subdistrict	Laju Pertumbuhan Penduduk per Tahun Annual Population Growth Rate (%)	
	2010	2019
(1)	(5)	(6)
1. Lengkiti	1,30	1,39
2. Sosoh Buay Rayap	2,28	1,39
3. Pengandonan	0,84	1,39
4. Semidang Aji	1,73	1,39
5. Ulu Ogan	2,23	1,39
6. Muara Jaya	0,98	1,39
7. Peninjauan	3,91	1,39
8. Lubuk Batang	3,75	1,39
9. Sinar Peninjauan	4,31	1,39
10. Kedaton Peninjauan Raya)*	1,39
11. Baturaja Timur	4,03	1,39
12. Lubuk Raja	3,84	1,39
13. Baturaja Barat	2,41	1,39
Ogan Komering Ulu	3,11	1,39

Lanjutan Tabel/*Continued Table* 3.1.2

Kecamatan Subdistrict	Persentase Penduduk Percentage of Total Population	
	2010	2019
(1)	(7)	(8)
1. Lengkiti	7,83	7,83
2. Sosoh Buay Rayap	3,66	3,66
3. Pengandonan	2,80	2,80
4. Semidang Aji	7,63	7,63
5. Ulu Ogan	2,69	2,69
6. Muara Jaya	2,04	2,04
7. Peninjauan	12,30	8,90
8. Lubuk Batang	8,37	8,37
9. Sinar Peninjauan	6,36	6,36
10. Kedaton Peninjauan Raya)*	3,40
11. Baturaja Timur	27,95	27,95
12. Lubuk Raja	8,49	8,49
13. Baturaja Barat	9,90	9,90
Ogan Komering Ulu	100,00	100,00

Lanjutan Tabel/*Continued Table 3.1.2*

Kecamatan Subdistrict	Kepadatan Penduduk per km ² Population Density per sq.km	
	2010	2019
(1)	(9)	(10)
1. Lengkiti	36	56
2. Sosoh Buay Rayap	46	35
3. Pengandonan	96	19
4. Semidang Aji	53	40
5. Ulu Ogan	37	17
6. Muara Jaya	22	285
7. Peninjauan	88	45
8. Lubuk Batang	53	42
9. Sinar Peninjauan	108	275
10. Kedaton Peninjauan Raya)*	68
11. Baturaja Timur	608	933
12. Lubuk Raja	218	450
13. Baturaja Barat	238	291
Ogan Komering Ulu	90	77

Lanjutan Tabel/*Continued Table* 3.1.2

Kecamatan Subdistrict	Rasio Jenis Kelamin Population Sex Ratio	
	2010	2019
(1)	(11)	(12)
1. Lengkiti	109,2	108,3
2. Sosoh Buay Rayap	109,9	109,0
3. Pengandonan	102,7	101,8
4. Semidang Aji	106,0	105,2
5. Ulu Ogan	109,8	108,9
6. Muara Jaya	109,1	108,2
7. Peninjauan	106,7	105,8
8. Lubuk Batang	106,7	105,8
9. Sinar Peninjauan	107,7	106,8
10. Kedaton Peninjauan Raya)*	105,7
11. Baturaja Timur	101,3	100,5
12. Lubuk Raja	106,6	105,7
13. Baturaja Barat	103,2	102,3
Ogan Komering Ulu	105,1	104,3

Catatan/*Note*: * Kecamatan Kedaton Peninjauan Raya merupakan Pecahan dari Kecamatan Peninjauan/ *Kedaton Peninjauan Raya used to be part of Peninjauan*

¹ Hasil SP2010 (Mei)/*The result of the 2010 Population Census (May)*

² Hasil Proyeksi Penduduk Indonesia 2010-2025 (Pertengahan tahun/Juni)/ *The Result of Indonesia Population Projection 2010-2025 (mid year/June)*

Sumber/*Source*: BPS, Sensus Penduduk 2010 dan Proyeksi Penduduk Indonesia 2010-2025/*BPS-Statistics Indonesia, 2010 Population Census and Indonesia Population Projection 2010-2025*

Tabel 3.1.3 **Jumlah Penduduk Menurut Kelompok Umur dan Jenis Kelamin di Kabupaten Ogan Komering Ulu, 2019**
Table *Population by Age Group and Sex in Ogan Komering Ulu Regency, 2019*

Kelompok Umur Age Group	Jenis Kelamin Sex		Jumlah Total
	Laki - Laki Male	Perempuan Female	
(1)	(2)	(3)	(4)
0-4	17 014	16 565	33 579
5-9	17 659	16 957	34 616
10-14	16 823	16 136	32 959
15-19	17 084	16 166	33 250
20-24	15 962	15 176	31 138
25-29	15 697	14 827	30 524
30-34	15 869	14 691	30 560
35-39	14 656	13 890	28 546
40-44	13 714	13 260	26 974
45-49	11 804	11 196	23 000
50-54	9 793	9 188	18 981
55-59	7 696	7 510	15 206
60-64	5 819	5 718	11 537
65-69	3 837	3 708	7 545
70-74	2 278	2 429	4 707
75+	2 074	2 669	4 743
Ogan Komering Ulu	187 779	180 086	367 865

Catatan/Note: ...

Sumber/Source: BPS, Sensus Penduduk 2010 dan Proyeksi Penduduk Indonesia 2010-2025/BPS-Statistics Indonesia, 2010 Population Census and Indonesia Population Projection 2010-2025

3.2 KETENAGAKERJAAN EMPLOYMENT

Tabel 3.2.1 Jumlah Penduduk Berumur 15 Tahun Keatas Menurut Jenis Kegiatan Selama Seminggu yang Lalu dan Jenis Kelamin di Kabupaten Ogan Komering Ulu, 2019
Population Aged 15 Years and Over by Type of Activity During The Previous Week and Sex in Ogan Komering Ulu Regency, 2019

Kegiatan Utama <i>Main Activity</i>	Jenis Kelamin/Sex		
	Laki-Laki <i>Male</i>	Perempuan <i>Female</i>	Jumlah <i>Total</i>
(1)	(2)	(3)	(4)
Angkatan Kerja <i>Economically Active</i>	114 295	69 458	183 753
Bekerja/ <i>Working</i>	108 468	66 928	175 396
Pengangguran Terbuka <i>Unemployment</i>	5 827	2 530	8 357
Bukan Angkatan Kerja <i>Economically Inactive</i>	22 338	61 306	83 644
Sekolah/ <i>Attending School</i>	11 401	12 421	23 822
Mengurus Rumah Tangga <i>Housekeeping</i>	5 937	47 116	53 053
Lainnya/ <i>Others</i>	5	1 769	6 769
Jumlah/Total	136 633	130 764	267 397
Tingkat Partisipasi Angkatan Kerja/ <i>Economically Active Participation Rate</i>	83,65	53,12	68,72
Tingkat Pengangguran / <i>Unemployment Rate</i>	5,10	3,64	4,55

Catatan/Note: ...

Sumber/Source: BPS, Survei Angkatan Kerja Nasional Agustus/ *Survei Angkatan Kerja Nasional Agustus*

Tabel
Table 3.2.2

Penduduk Berumur 15 Tahun ke Atas Menurut Pendidikan Tertinggi yang Ditamatkan dan Jenis Kegiatan Selama Seminggu yang Lalu di Kabupaten Ogan Komering Ulu, 2019

Population 15 Years of Age and Over by Educational Attainment and Type of Activity During the Previous Week in Ogan Komering Ulu Regency, 2019

Pendidikan Tertinggi yang Ditamatkan ¹ <i>Educational Attainment¹</i>	Angkatan Kerja/ <i>Economically Active</i>			Persentase Bekerja terhadap Angkatan Kerja <i>Percentage of Working to Economically Active</i>
	Bekerja <i>Working</i>	Pengangguran ² <i>Unemployment²</i>	Jumlah Angkatan Kerja <i>Total of Economically Active</i>	
(1)	(2)	(3)	(4)	(5)
0	72 120	1 913	74 033	97,42
1	30 409	558	30 967	98,20
2	51 845	3 092	54 937	94,37
3	21 022	2 794	23 816	88,27
Jumlah/Total	175 396	8 357	183 753	95,45

Lanjutan Tabel/*Continued Table 3.2.2*

Pendidikan Tertinggi yang Ditamatkan¹ <i>Educational Attainment¹</i>	Bukan Angkatan Kerja <i>Not Economically Active</i>	Jumlah Total	Persentase Angkatan Kerja terhadap Penduduk Usia Kerja <i>Percentage of Economically Active to Working Age Population</i>
(1)	(6)	(7)	(8)
0	28 102	102 135	72,49
1	27 407	58 374	53,05
2	24 201	79 138	69,42
3	3 934	27 750	85,82
Jumlah/Total	83 644	267 397	68,72

- Catatan/Note:
- ¹ 0. ≤ Sekolah Dasar (SD)/≤ *Primary School*
 1. Sekolah Menengah Pertama/*Junior High School*
 2. Sekolah Menengah Atas/*Senior High School*
 3. Perguruan Tinggi/*Collage*
 - ² 1. Mencari pekerjaan/*Looking for work*
 2. Mempersiapkan usaha/*Establishing a new business/firm*
 3. Merasa tidak mungkin mendapat pekerjaan/*Hopeless of job*
 4. Sudah punya pekerjaan tetapi belum mulai bekerja/*Have a job in future start*

Sumber/Source: BPS, Survei Angkatan Kerja Nasional (Sakernas) Agustus/BPS-Statistics Indonesia, August National Labor Force Survey

Tabel
Table 3.2.3

Penduduk Berumur 15 Tahun Ke Atas yang Bekerja Selama Seminggu yang Lalu Menurut Status Pekerjaan Utama dan Jenis Kelamin di Kabupaten Ogan Komering Ulu, 2019

Population 15 Years of Age and Over who Worked During The Previous Week by Main Employment Status and Sex in Ogan Komering Ulu Regency, 2019

Status Pekerjaan Utama Main Employment Status	Laki-Laki Male	Perempuan Female	Jumlah Total
(1)	(2)	(3)	(4)
Berusaha sendiri <i>Own account worker</i>	12,06	6,45	18,51
Berusaha dibantu buruh tidak tetap/buruh tidak dibayar <i>Employer assisted by temporary worker/unpaid worker</i>	10,62	3,95	14,56
Berusaha dibantu buruh tetap/buruh dibayar <i>Employer assisted by permanent worker/paid worker</i>	2,42	0,68	3,10
Buruh/Karyawan/Pegawai/ <i>Employee</i>	30,96	11,63	42,59
Pekerja bebas <i>Casual worker</i>	2,36	1,30	3,67
Pekerja keluarga/tak dibayar <i>Family worker/unpaid worker</i>	3,42	14,15	17,56
Jumlah/Total	61,84	38,16	100

Catatan/Note: ...

Sumber/Source: BPS, Survei Angkatan Kerja Nasional (Sakernas) Agustus/BPS-Statistics Indonesia, August National Labor Force Survey

Tabel 3.2.4
Table

Persentase Penduduk Berumur 15 Tahun Keatas yang Bekerja Selama Seminggu yang Lalu Menurut Kelompok Umur dan Jenis Kelamin di Kabupaten Ogan Komering Ulu, 2019

Percentaged of Aged 15 Years and Over Who Worked During the Previous Week by Age Group and Sex in Ogan Komering Ulu Regency, 2019

Kelompok Umur <i>Age Group</i>	Jenis Kelamin/Sex		Jumlah <i>Total</i>
	Laki-Laki <i>Male</i>	Perempuan <i>Female</i>	
(1)	(2)	(3)	(4)
15-24	9,62	5,60	15,22
25-54	43,58	27,86	71,44
>=55	8,64	4,69	13,33
Jumlah/Total	61,84	38,16	100

Catatan/Note:

Sumber/Source: BPS, Survei Angkatan Kerja Nasional (Sakernas) Agustus/BPS-Statistics Indonesia, August National Labor Force Survey

Tabel
Table 3.2.5**Persentase Penduduk Berumur 15 Tahun Ke Atas yang Bekerja Selama Seminggu yang Lalu Menurut Lapangan Pekerjaan Utama dan Jenis Kelamin di Kabupaten Ogan Komering Ulu, 2019****Percentage of Aged 15 Years and Over Who Worked During the Previous Week by Main Industry and Sex in Ogan Komering Ulu Regency, 2019**

Lapangan Pekerjaan Utama ¹ <i>Main Industry¹</i>	Jenis Kelamin/Sex		
	Laki-Laki Male	Perempuan Female	Jumlah Total
(1)	(2)	(3)	(4)
Pertanian	34,51	16,12	50,62
Industri	8,11	1,27	9,38
Jasa	19,22	20,77	40
Jumlah/Total	61,84	38,16	100

Catatan/Note: ¹ -Pertanian terdiri dari Pertanian, Kehutanan, dan Perikanan.
 -Industri terdiri dari Pertambangan dan Penggalian, Industri Pengolahan, Pengadaan Listrik, Gas, Uap/Air Panas dan Udara Dingin, Pengelolaan Air, Air Limbah, Pengelolaan dan Daur Ulang Sampah, Remediasi, dan Konstruksi.
 -Jasa terdiri dari Perdagangan, Pengangkutan dan pergudangan, Penyediaan Akomodasi dan Makan Minum, Informasi dan Komunikasi, Aktivitas Keuangan dan Asuransi, Real Estat, Aktivitas Profesional, Ilmiah, dan Teknis, Aktivitas Penyewaan dan Sewa Guna Usaha Tanpa Hak Opsi, Ketenagakerjaan, Agen Perjalanan, Administrasi Pemerintahan, Pertahanan, dan Jaminan Sosial Wajib, Pendidikan, Aktivitas Kesehatan Manusia dan Aktivitas Sosial, Kesenian, Hiburan, dan Rekreasi, Aktivitas Jasa Lainnya, Aktivitas Rumah Tangga sbg Pemberi Kerja, Aktivitas Badan Internasional dan Badan Ekstra Internasional Lainnya.

Sumber/Source: BPS, Survei Angkatan Kerja Nasional (Sakernas) Agustus/BPS-Statistics Indonesia, August National Labor Force Survey

Tabel
Table 3.2.6

Persentase Penduduk Berumur 15 Tahun Ke Atas yang Bekerja Selama Seminggu yang Lalu Menurut Jumlah Jam Kerja Seluruhnya dan Jenis Kelamin di Kabupaten Ogan Komering Ulu, 2019
The Percentage of Aged 15 Years and Over Who Worked During the Previous Week by Total Working Hours and Sex in Ogan Komering Ulu Regency, 2019

Jumlah Jam Kerja Seluruhnya (jam) <i>Total Working Hours (hours)</i>	Jenis Kelamin/Sex		
	Laki-Laki <i>Male</i>	Perempuan <i>Female</i>	Jumlah <i>Total</i>
(1)	(2)	(3)	(4)
0 ¹	2,08	0,57	2,65
1-14	3,33	3,79	7,12
15-34	21,58	15,53	37,11
35+	34,86	18,26	53,12
Jumlah/Total	61,84	38,16	100

Catatan/Note: ¹ Sementara tidak bekerja/Temporarily out of work

Sumber/Source: BPS, Survei Angkatan Kerja Nasional (Sakernas) Agustus/BPS-Statistics Indonesia, August National Labor Force Survey

Tabel
Table 3.2.7**Jumlah Pencari Kerja Terdaftar Menurut Tingkat Pendidikan Tertinggi yang Ditamatkan di Kabupaten Ogan Komering Ulu, 2019**
Number of Registered Job Applicants by Educational Attainment in Ogan Komering Ulu Regency, 2019

Bulan/Month	Pencari Kerja/Job Seekers					Jumlah Total
	SD	SMP	SMA	AKDM/DPL	UNIV	
(1)	(2)	(3)	(4)			
1. Januari/January	2	9	143	58	144	356
2. Februari/February	1	2	111	12	11	137
3. Maret/March	0	1	45	5	15	66
4. April/April	0	4	59	5	30	98
5. Mei/May	0	4	124	5	13	146
6. Juni/June	0	5	263	5	22	295
7. Juli/July	0	0	142	21	15	178
8. Agustus/August	0	1	173	4	9	187
9. September/September	0	1	177	25	18	221
10. Oktober/October	0	2	163	4	14	150
11. November/November	0	1	88	12	13	114
12. Desember/December	2	5	102	4	10	123
Jumlah/Total	5	35	1 590	160	314	2 104

Catatan/Note :

Sumber/Source: Dinas Tenaga Kerja Kabupaten Ogan Komering Ulu/Regional Labour Office of Ogan Komering Ulu Regency

Tabel
Table 3.2.8

Jumlah Pencari Kerja Terdaftar di Rinci Per Bulan pada Dinas Tenaga Kerja di Kabupaten Ogan Komering Ulu, 2019
Number of Registered Job Applicants by Month Sex in Ogan Komering Ulu Regency, 2019

Bulan/Month	Pencari Kerja/Job Seekers		
	Laki-Laki Male	Perempuan Female	Jumlah Total
(1)	(2)	(3)	(4)
1. Januari/January	137	219	356
2. Februari/February	76	61	137
3. Maret/March	32	34	66
4. April/April	65	33	98
5. Mei/May	93	53	146
6. Juni/June	165	130	295
7. Juli/July	116	62	178
8. Agustus/August	103	84	187
9. September/September	132	89	221
10. Oktober/October	102	81	183
11. November/November	63	51	114
12. Desember/December	77	46	123
Jumlah/Total	1 161	923	2 104

Catatan/Note :

Sumber/Source: Dinas Tenaga Kerja Kabupaten Ogan Komering Ulu/Regional Labour Office of Ogan Komering Ulu Regency

Tabel
Table 3.2.9

Upah Minimum Sektoral di Kabupaten Ogan Komering Ulu, 2018-2019
Minimum Sectoral Wages of Ogan Komering Ulu Regency, 2018-2019

Sektor Sector	Besarnya Upah Minimum Sebulan Minimum Wages per Month	
	2018	2019
(1)	(2)	(3)
1. Pertanian	-	-
2. Pertambangan dan Penggalian	2 675 000	2 675 000
3. Industri Pengolahan	2 715 000	2 715 000
4. Listrik, Gas dan Air Bersih	2 826 000	-
5. Bangunan	3 000 000	3 000 000
6. Perdagangan, Hotel dan Restoran	2 686 850	2 686 850
7. Angkutan dan Komunikasi	3 045 000	3 045 000
8. Keuangan, Asuransi, Usaha Persewaan, Bangunan, Tanah Jasa Perusahaan	2 720 000	-
9. Jasa Kemasyarakatan	2 745 000	2 745 000

Catatan/Note :

Sumber/Source: Dinas Tenaga Kerja Kabupaten Ogan Komering Ulu/Regional Labour Office of Ogan Komering Ulu Regency

**SOSIAL DAN
KESEJAHTERAAN RAKYAT**

SOCIAL AND WELFARE

SEKOLAH DASAR

PRIMARY SCHOOLS



- Murid/Students: **40.101**
- Sekolah/Schools: **194**

SEKOLAH MENENGAH PERTAMA

JUNIOR HIGH SCHOOLS



- Murid/Students: **16.216**
- Sekolah/Schools: **61**

SEKOLAH MENENGAH ATAS

SENIOR HIGH SCHOOLS



- Murid/Students: **10.855**
- Sekolah/Schools: **29**

PENJELASAN TEKNIS

1. **Tidak/belum pernah sekolah** adalah mereka yang tidak pernah atau belum pernah terdaftar dan tidak pernah atau belum pernah aktif mengikuti pendidikan di suatu jenjang pendidikan formal. Termasuk juga yang tamat/belum tamat taman kanak-kanak tetapi tidak melanjutkan ke sekolah dasar.
2. **Masih bersekolah** adalah mereka yang terdaftar dan aktif mengikuti pendidikan formal dan nonformal (Paket A, B, atau C), baik pendidikan dasar, menengah maupun pendidikan tinggi. Bagi mahasiswa yang sedang cuti dianggap masih bersekolah.
3. **Tidak bersekolah lagi** adalah mereka yang pernah terdaftar dan aktif mengikuti pendidikan di suatu jenjang pendidikan formal dan nonformal (Paket A, B, atau C), tetapi pada saat pencacahan tidak lagi terdaftar dan tidak aktif mengikuti pendidikan.
4. **Tamat sekolah** adalah menyelesaikan pelajaran yang ditandai dengan lulus ujian akhir pada kelas atau tingkat terakhir suatu jenjang pendidikan di sekolah negeri maupun swasta dengan mendapatkan tanda tamat belajar/ijazah. Seseorang yang belum mengikuti pelajaran

TECHNICAL NOTES

1. **Not/never attending school** is someone who has never attended or never been registered in a formal education, such as primary, secondary, and tertiary education. Those who just completed kindergarten are considered as never attended school.
2. **Attending school** is someone who is currently attending primary, secondary, or tertiary education, including package A, package B, or package C. College student who postpones his/her study is considered as attending school.
3. **Not attending school anymore** is someone who had enrolled and participated in formal and non-formal education in the past including package A, package B, or package C, but currently does not attend school.
4. **Completed particular level of education** is someone who has completed particular level of education in private or public school and accepting graduation certificate. Someone who has never attended the highest grade but passed the final exam is considered as completed particular level of

pada kelas tertinggi tetapi telah mengikuti ujian akhir dan lulus dianggap tamat sekolah.

5. **Jenjang Pendidikan Formal** terdiri atas pendidikan dasar, pendidikan menengah, dan pendidikan tinggi. Jenis pendidikan yang diajarkan mencakup pendidikan umum, kejuruan, akademik, profesi, vokasi, keagamaan, dan khusus.
 - a. Pendidikan Dasar berbentuk Sekolah Dasar (SD) dan Madrasah Ibtidaiyah (MI) atau bentuk lain yang sederajat serta Sekolah Menengah Pertama (SMP) dan Madrasah Tsanawiyah (MTs), atau bentuk lain yang sederajat.
 - b. Pendidikan Menengah berbentuk Sekolah Menengah Atas (SMA), Madrasah Aliyah (MA), Sekolah Menengah Kejuruan (SMK), dan Madrasah Aliyah Kejuruan (MAK), atau bentuk lain yang sederajat.
 - c. Pendidikan Tinggi merupakan jenjang pendidikan setelah pendidikan menengah yang mencakup program pendidikan diploma, sarjana, magister, spesialis, dan doktor yang diselenggarakan oleh perguruan tinggi. Perguruan tinggi dapat berbentuk akademi, politeknik, sekolah tinggi, institut, atau universitas.

6. **Rumah Sakit** adalah tempat pemeriksaan dan perawatan

education.

5. **The Formal Education Level** consists of primary education, secondary education, and high education. The kind of education that taught consists of general education, vocational, academic, professional, religious, and specific education.
 - a. The Primary Education consists of Elementary School and Islamic Elementary School or other equivalent forms and Junior High School and MTs, or other equivalent forms.
 - b. The Secondary Education consists of the senior high school, MA, Vocational School, and Vocational Madrasah Aliyah, or other equivalent forms.
 - c. The High Education consists of the education level after the secondary education that consists of diplomas, bachelor, master, specialist, and doctoral degrees that are held by the college. The colleges can be academy, polytechnic, high school, institute, or university.

6. **Hospital** is a place for health check, usually controlled/supervised by

kehatan, biasanya berada di bawah pengawasan dokter/tenaga medis, yang melayani penderita yang sakit untuk berobat rawat jalan atau rawat inap.

7. **Rumah Sakit Bersalin** adalah rumah sakit khusus untuk persalinan, dilengkapi pelayanan spesialis pemeriksaan kehamilan, persalinan, rawat inap dan rawat jalan ibu dan anak yang berada di bawah pengawasan dokter spesialis kandungan.
 8. **Rumah Bersalin** adalah sarana pelayanan kesehatan dengan izin sebagai rumah bersalin, dilengkapi pelayanan pemeriksaan kehamilan, persalinan serta pemeriksaan ibu dan anak yang berada di bawah pengawasan bidan senior.
 9. **Poliklinik** adalah sarana kesehatan yang dipakai untuk pelayanan berobat jalan, biasanya berada di bawah pengawasan dokter/tenaga medis.
 10. **Puskesmas (Pusat Kesehatan Masyarakat)** adalah unit pelaksana teknis dinas kesehatan kabupaten/ kota yang mempunyai fungsi utama sebagai penyelenggara pelayanan kesehatan tingkat pertama. Wilayah kerja puskesmas maksimal adalah
7. ***Maternity Hospital** is a specialized hospital for childbirth, has specialist inspection service to pregnancy, childbirth, hospitalization and outpatient for mothers and children that is under the supervision of an obstetrician.*
 8. ***Maternity House** is health care facility with a license as a maternity house, equipped with prenatal care, childbirth and examination of mothers and children which is under the supervision of a senior midwife.*
 9. ***Polyclinic** is a health facility in which to get outpatient services, usually under the control of doctor/ medical personnel.*
 10. ***Public Health Center** is technical implementation unit of regency health department that have the primary function as a first-level health care providers. The working area standard of public health center is one district and to reach their working areas, public health centers have a service network covering subsidiary of*

satu kecamatan dan untuk dapat menjangkau wilayah kerjanya, puskesmas mempunyai jaringan pelayanan yang meliputi unit Puskesmas Pembantu (Pustu), unit Puskesmas Keliling (Puskel), dan unit bidan desa/komunitas (Peraturan Menteri Kesehatan RI No. 75 Tahun 2014 Tentang Pusat Kesehatan Masyarakat).

public health center, mobile public health center units, and midwife units (Regulation of the Minister of Health of Kabupaten Ogan Komering Ulu Number 75 Year 2014 about Public Health Center).

11. **Imunisasi** adalah memasukkan kuman atau racun penyakit tertentu yang sudah dilemahkan (vaksin) ke dalam tubuh dengan cara disuntik atau diminum (diteteskan dalam mulut) dengan maksud agar terjadi kekebalan tubuh terhadap penyakit tersebut.
11. **Immunization** is putting enervated microbe of a certain disease into human body by injection or drinking (dropping into mouth) to make the body immune to that disease.
12. **Angka penemuan kasus tuberkulosis** adalah jumlah kasus baru tuberkulosis (TB) dan kasus TB yang didiagnosis kambuh yang diobati dalam program penanggulangan TB nasional dan dilaporkan kepada WHO, dibagi dengan perkiraan WHO terhadap jumlah kasus insiden tuberkulosis pada tahun yang sama, dinyatakan sebagai persentase.
12. **The case detection rate for all forms of tuberculosis** is the number of new and replese tuberculosis cases diagnosed and treated in national tuberculosis control programmes and notified to WHO, divided by WHO's estimate of the number of incident tuberculosis cases for the same year, expressed as a percentage.
13. **Angka keberhasilan pengobatan tuberkulosis smear positive/Basil Tahan Asam (BTA) positif** adalah proporsi (dinyatakan sebagai persentase) kasus TB BTA positif
13. **The treatment success rate for new pulmonary smear-positive tuberculosis cases** is the proportion (expressed as a percentage) of new smear-positive tuberculosis cases registered under

yang terdaftar di bawah program pengendalian TB nasional pada tahun tertentu yang dinyatakan berhasil menyelesaikan pengobatan. Dengan atau tanpa bukti bakteriologi keberhasilan (“sembuh” dan “menyelesaikan pengobatan” masing-masing).

a national tuberculosis control programme in a given year that succesfully completed treatment. With or without bacteriological evidence of succes (“cured” and “treatment completed” respectively).

14. **Kasus kumulatif AIDS** adalah kumulatif kasus AIDS sampai dengan referensi waktu tertentu.

14. **Cummulative AIDS case** is cummulative AIDS cases with reference to a particular time.

15. **BCG (Bacillus Calmette Guerin)** merupakan vaksinasi untuk mencegah penyakit TBC, diberikan pada bayi baru lahir atau anak, dengan suntikan pada kulit pangkal lengan atas. Bekas suntikan kemudian akan membentuk tonjolan kecil jaringan parut pada kulit lengan atas. Suntikan BCG diberikan kepada anak sebanyak 1 kali.

15. **BCG (Bacillus Calmette Guerin)** is a vaccine to prevent TBC disease, given to newborns or children, by injection at the base of the skin of the upper arm. Injection site will form little bumps of scar tissue in the skin of the upper arm. BCG injections given to children 1 times.

16. **DPT (Difteri, Pertusis, Tetanus)** merupakan vaksin untuk mencegah penyakit Difteri, Pertusis, dan Tetanus yang diberikan pada bayi berumur 3 bulan ke atas, dengan suntikan pada paha, diulang 1 bulan dan 2 bulan kemudian, sehingga suntikan imunisasi DPT lengkap pada balita berjumlah 3 kali (kadang-kadang selang waktu antar suntikan bisa lebih dari 1 bulan).

16. **DPT (Diphtheria, Pertussis, Tetanus)** is a vaccine to prevent the diphtheria, pertussis, and tetanus disease, given to infants aged 3 months and above, with a shot in the thigh, repeated one month and two months later, so that the complete DPT immunization shots at toddler totaling 3 times (sometimes the time interval between injections can be more than 1 month).

17. **Peristiwa tindak pidana yang dilaporkan** ialah setiap peristiwa yang diterima kepolisian dari laporan masyarakat, atau peristiwa dimana pelakunya tertangkap tangan oleh kepolisian.

18. **Jumlah tindak pidana** menggambarkan jumlah kasus tindak pidana yang terjadi pada kurun waktu tertentu.

19. **Persentase penyelesaian tindak pidana**

$$= \frac{\text{Jumlah tindak pidana yang diselesaikan}}{\text{Jumlah peristiwa tindak pidana yang dilaporkan}} \times 100\%$$

Persentase penyelesaian peristiwa tindak pidana menyatakan persentase penyelesaian tindak pidana oleh polisi. Suatu tindak pidana dinyatakan sebagai kasus yang selesai di tingkat kepolisian, apabila:

1. berkas perkaranya sudah siap untuk diserahkan atau telah diserahkan kepada kejaksaan;
2. dalam hal delik aduan, pengaduannya dicabut dalam tenggang waktu yang telah ditentukan menurut undang-undang;
3. telah diselesaikan oleh kepolisian berdasarkan azas plichmatigheid (kewajiban berdasarkan kewenangan hukum);
4. kasus yang dimaksud tidak termasuk kompetensi kepolisian;
5. tersangka meninggal dunia;
- 6.

17. **Reported crime incidence** includes all criminal cases reported and received by police office, and all crimes caught by police.

18. **Crime total** refers to the number of criminal cases occurring during a given period.

19. **Crime clearance rate**

$$= \frac{\text{Number of cleared criminal cases}}{\text{Number of reported criminal cases}} \times 100\%$$

Crime clearance rate refers to percentage of crime clearance by police. A criminal case is categorized as a cleared case by police, if:

1. All documents are ready to submit or already submitted to justice court;
2. In the case of attense that warrants complaint, the complaint was withdraw within a given period state in the law;
3. The case was cleared by police based on the principle of plichmatigheid (obligation on the basis of law outhority);
4. The case was not the responsibility of police office;
5. The suspect died;
6. The case was out of date.

kasus kadaluwarsa.

20. Untuk mengukur kemiskinan, BPS menggunakan konsep kemampuan memenuhi kebutuhan dasar (basic needs approach). Dengan pendekatan ini, kemiskinan dipandang sebagai ketidakmampuan dari sisi ekonomi untuk memenuhi kebutuhan dasar makanan dan bukan makanan yang diukur dari sisi pengeluaran. Metode yang digunakan adalah menghitung Garis Kemiskinan (GK), yang terdiri dari dua komponen yaitu Garis Kemiskinan Makanan (GKM) dan Garis Kemiskinan Non-Makanan (GKNM). Penghitungan Garis Kemiskinan dilakukan secara terpisah untuk daerah perkotaan dan perdesaan.
20. *To measure poverty, BPS-Statistics Indonesia has used the concept of basic needs approach. Therefore, poverty is viewed as economic inability to fulfill food and non-food basic needs which are measured by consumption/expenditure. The method used is calculating poverty line, which consists of two components that are Food Poverty Line (FPL) and Non-Food Poverty Line (NFPL). The poverty line was calculated separately for urban and rural areas.*
21. **Penduduk miskin** adalah penduduk yang memiliki rata-rata pengeluaran per kapita per bulan di bawah Garis Kemiskinan.
21. *A person whose expenditure per capita per month is below the poverty line is considered to be poor.*
22. **Garis Kemiskinan Makanan (GKM)** merupakan nilai pengeluaran kebutuhan minimum makanan yang disetarakan dengan 2.100 kkalori per kapita per hari. Garis Kemiskinan Non-Makanan (GKNM) adalah kebutuhan minimum untuk perumahan, sandang, pendidikan, kesehatan, dan kebutuhan dasar lainnya.
22. ***The Food Poverty Line** refers to the daily minimum requirement of 2,100 kcal per capita per day. The Non-Food Poverty Line refers to the minimum requirement for household necessities for clothing, education, health, and other basic individual needs.*

23. Jumlah Penduduk yang dihitung Badan Pusat Statistik menggunakan konsep penduduk secara De Facto, sedangkan jumlah penduduk yang dihitung Kementerian Agama maupun Dinas Catatan Sipil menggunakan konsep penduduk secara De Jure.
23. *Population counted by BPS using De Facto method and other institution such as Kementerian Agama and Dinas Catatan Sipil using De Jure method.*

<https://okukab.bps.go.id>

ULASAN**DESCRIPTION****Pendidikan**

Pendidikan merupakan kunci utama dalam perkembangan sumber daya manusia yang berkualitas. Memperoleh pendidikan yang baik dan berkualitas merupakan hak setiap warga Negara sebagaimana yang diamanatkan oleh UUD 1945. Selain itu, pendidikan juga merupakan kebutuhan mendasar untuk berkembangnya suatu bangsa dan Negara. Oleh karena itu peningkatan serta penyempurnaan pendidikan perlu dilakukan dengan tujuan untuk menghasilkan SDM yang berkualitas, beriman, bertaqwa, dan bertanggungjawab.

Dilihat dari golongan usia 7-12 tahun angka partisipasi sekolah (APS) Kabupaten Ogan Komering Ulu pada tahun 2019 sebesar 99,58 persen. Ini berarti terdapat sebanyak 99 penduduk yang bersekolah pada usia 7-12 tahun dari 100 penduduk pada usia 7-12 tahun. Angka partisipasi sekolah pada golongan usia ini mengalami peningkatan jika dibandingkan dari tahun sebelumnya. Peningkatan APS juga dialami oleh penduduk yang bersekolah pada golongan usia 13-15 tahun menjadi 93,65 persen, sedangkan untuk golongan usia 16-18 tahun mengalami penurunan di tahun 2019 menjadi 77,22 persen.

Education

Education is the key in the development of qualified human resources. Obtain a good education and the right of all qualified citizens of the State as mandated by the 1945 Constitution. In addition, education was a fundamental requirement for the development of a nation and the State. Therefore the improvement and completion of education to be done in order to produce quality human resources, faith, fear, and responsible.

In 2019, the 7-12 years age group enrollments (APS) of Ogan Komering Ulu regency was 99,58 percent, which means almost 100 percent residents who attended school at the age of 7-12 years from 100 people at the age of 7-12 years. Enrollment rates at this group ages increased when it compared with the number in last year. School participation rate (APS) for the 13-15 years age group was also increased to 93,65 percent. In 2019, the number of APS for 16-18 years age group decreased to 77,22 percent.

ULASAN**Kesehatan**

Untuk melakukan pelayanan kesehatan, tersedia tenaga kesehatan sebanyak 1 665 orang tenaga medis. Dengan sarana kesehatan yang ada diharapkan dapat memberikan pelayanan terbaik pada masyarakat. Indikator bidang kesehatan yang berkenaan dengan jumlah kasus 10 penyakit di Kabupaten Ogan Komering Ulu pada tahun 2019 masih didominasi oleh penyakit ISPA sebanyak 12 027, penyakit gastritis sebesar 10 618 dan hipertensi sebesar 8 156.

Agama

Kabupaten Ogan Komering Ulu merupakan daerah yang didiami oleh berbagai suku bangsa dengan memeluk agama yang berbeda beda. Sarana ibadah di Kabupaten Ogan Komering Ulu terdiri dari 664 tempat peribadatan, yang terdiri dari 408 buah masjid, 204 buah mushola, 30 buah gereja protestan, 11 buah gereja Katolik, 8 buah pura dan 3 buah vihara. Sedangkan untuk beragama, penduduk Kabupaten Ogan Komering Ulu mayoritas beragama Islam.

Kemiskinan

Penduduk miskin adalah penduduk yang memiliki rata-rata pengeluaran per kapita per bulan di bawah Garis Kemiskinan. Pada tahun 2019 Garis kemiskinan di Kabupaten Ogan Komering Ulu sebesar 428 200 rupiah

DESCRIPTION**Healthy**

To give the services at health facilities, the available health personnel as much as 1 665 medical personnel. With the existing health facilities, it is expected to provide the best service to the community. Indicators of the health sector with related to the number of 10 case diseases in Ogan Komering Ulu regency in 2019 is still dominated by ISPA as many 12 027, gastritis as many 10 618 and hypertension as many 8 156.

Religion

Ogan Komering Ulu Regency is an area that was in inhabited by various tribes to embrace different religions. Religious facilities in Ogan Komering Ulu regency consists of 664 places of worship, which consists of 408 mosques , 204 small mosques, 30 Protestant churches, 11 Catholic churches, 8 temple and 3 monasteries. By religion, the most population in Ogan Komering Ulu regency is Moslem.

Poverty

Poor population is the population that has an average expenditure per capita per month Below Poverty Line. In 2019 the poverty line in Ogan Komering Ulu Regency is higher than the previous year, it goes from 417 785 rupiah per

ULASAN

per bulan, lebih tinggi dibanding tahun sebelumnya yaitu 415 785. Jumlah penduduk miskin di kabupaten Ogan Komering Ulu pada tahun 2019 mengalami kenaikan menjadi sebanyak 46,84 ribu jiwa atau sekitar 12,7 persen, lebih besar dibandingkan tahun 2018 (12,61 persen).

DESCRIPTION

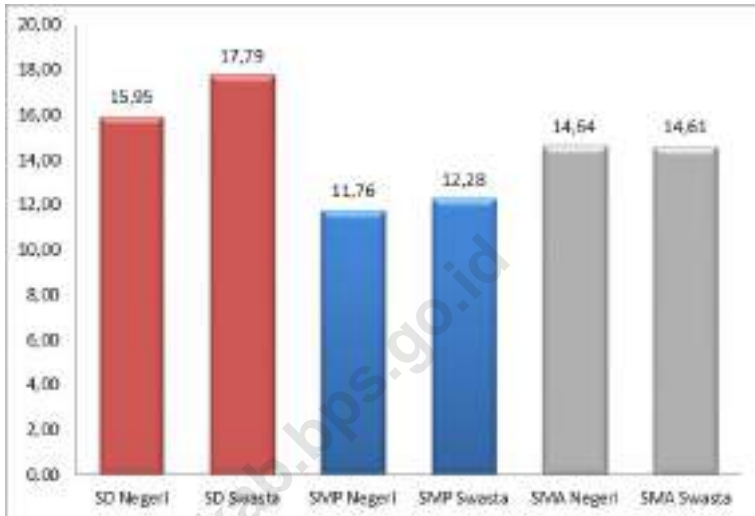
month in 2018 to 428 200 rupiah per month in 2019.

Therefore the number of poor people in 2019 amounted to 46,84 thousands people or approximately 12,7 percent which is higher than in 2018 (12, 61 percent).

<https://okukab.bps.go.id>

Gambar 4.1
Figures

Rasio Murid terhadap Guru di Kabupaten Ogan Komering Ulu, 2018/2019
Students to Teacher Ratio in Ogan Komering Ulu Regency, 2018/2019



Sumber/Source: Kementerian Pendidikan dan Kebudayaan, Sistem Data Pokok Pendidikan, data semester ganjil/
Ministry of Educations and Culture, Basic Education Data System, odd semester

4.1 PENDIDIKAN EDUCATION

Tabel
Table 4.1.1

Jumlah Sekolah, Guru, dan Murid Taman Kanak-Kanak (TK) di Bawah Kementerian Pendidikan dan Kebudayaan Menurut Kecamatan di Kabupaten Ogan Komering Ulu, 2018/2019 dan 2019/2020
Number of Schools, Teachers, and Pupils in Kindergarten Under The Ministry of Education and Culture by Subdistrict in Ogan Komering Ulu Regency, 2018/2019 and 2019/2020

Kecamatan Subdistrict	Sekolah/Schools					
	Negeri/Public		Swasta/Private		Jumlah/Total	
	2018/2019	2019/2020	2018/2019	2019/2020	2018/2019	2019/2020
(1)	(2)	(3)	(4)	(5)	(6)	(7)
1. Lengkiti	1	1	2	2	3	3
2. Sosoh Buay Rayap	1	1	1	1	2	2
3. Pengandonan	0	0	1	1	1	1
4. Semidang Aji	3	3	1	1	4	4
5. Ulu Ogan	0	0	0	0	0	0
6. Muara Jaya	0	0	1	1	1	1
7. Peninjauan	2	2	5	6	7	8
8. Lubuk Batang	1	1	4	4	5	5
9. Sinar Peninjauan	0	0	4	3	4	3
10. Kedaton Peninjauan Raya	0	0	2	2	2	2
11. Baturaja Timur	1	1	21	21	22	22
12. Lubuk Raja	1	1	3	4	4	5
13. Baturaja Barat	0	0	2	2	2	2
Ogan Komering Ulu	10	10	47	48	57	58

Lanjutan Tabel/Continued Table 4.1.1

Kecamatan Subdistrict	Guru ¹ /Teachers ¹					
	Negeri/Public		Swasta/Private		Jumlah/Total	
	2018/2019	2019/2020	2018/2019	2019/2020	2018/2019	2019/2020
(1)	(8)	(9)	(10)	(11)	(12)	(13)
1. Lengkiti	5	5	5	10	10	15
2. Sosoh Buay Rayap	4	5	3	3	7	8
3. Pengandonan	0	0	3	6	3	6
4. Semidang Aji	12	16	2	3	9	19
5. Ulu Ogan	0	0	0	0	0	0
6. Muara Jaya	0	0	4	4	4	4
7. Peninjauan	10	9	18	24	28	33
8. Lubuk Batang	6	6	13	14	19	20
9. Sinar Peninjauan	0	0	21	20	21	20
10. Kedaton Peninjauan Raya	0	0	7	8	7	8
11. Baturaja Timur	15	17	144	171	159	188
12. Lubuk Raja	6	8	8	20	14	28
13. Baturaja Barat	0	0	13	15	13	15
Ogan Komering Ulu	58	66	241	298	294	364

Lanjutan Tabel/*Continued Table 4.1.1*

Kecamatan Subdistrict	Murid/Students					
	Negeri/Public		Swasta/Private		Jumlah/Total	
	2018/2019	2019/2020	2018/2019	2019/2020	2018/2019	2019/2020
(1)	(14)	(15)	(16)	(17)	(18)	(19)
1. Lengkiti	26	20	55	54	81	74
2. Sosoh Buay Rayap	26	40	18	0	44	40
3. Pengandonan	0	0	47	52	47	52
4. Semidang Aji	115	85	34	15	149	100
5. Ulu Ogan	0	0	0	0	0	0
6. Muara Jaya	0	0	28	0	28	0
7. Peninjauan	103	77	204	212	253	289
8. Lubuk Batang	50	48	166	94	216	142
9. Sinar Peninjauan	0	0	223	98	223	98
10. Kedaton Peninjauan Raya	0	0	89	65	89	65
11. Baturaja Timur	140	147	1 372	1 392	1 512	1 539
12. Lubuk Raja	38	38	95	176	133	214
13. Baturaja Barat	0	0	181	179	181	179
Ogan Komering Ulu	498	455	2 512	2 337	2956	2 792

Catatan/Note: ¹ Jumlah guru termasuk kepala sekolah dan guru/*The total of teachers including headmaster and teacher*
 Sumber/Source: Kementerian Pendidikan dan Kebudayaan, Sistem Data Pokok Pendidikan, data semester ganjil/ Ministry of
 Educations and Culture, Basic Education Data System, odd semester

Tabel
Table 4.1.2

Jumlah Sekolah, Guru, dan Murid Raudatul Athfal (RA) di Bawah Kementerian Agama Menurut Kecamatan di Kabupaten Ogan Komering Ulu, 2018/2019 dan 2019/2020
Number of Schools, Teachers, and Pupils in Raudatul Athfal (RA) Under The Ministry of Religious Affairs by Subdistrict in Ogan Komering Ulu Regency, 2018/2019 and 2019/2020

Kecamatan Subdistrict	Sekolah/Schools		Guru/Teachers		Murid/Pupils	
	2018/2019	2019/2020	2018/2019	2019/2020	2018/2019	2019/2020
(1)	(2)	(3)	(4)	(5)	(6)	(7)
1. Lengkiti	-	-	-	-	-	-
2. Sosoh Buay Rayap	-	3	-	9	-	125
3. Pengandonan	-	-	-	-	-	-
4. Semidang Aji	-	1	-	2	-	14
5. Ulu Ogan	-	-	-	-	-	-
6. Muara Jaya	-	-	-	-	-	-
7. Peninjauan	-	3	-	22	-	165
8. Lubuk Batang	-	2	-	5	-	146
9. Sinar Peninjauan	-	3	-	16	-	133
10. Kedaton Peninjauan Raya	-	-	-	-	-	-
11. Baturaja Timur	-	5	-	29	-	397
12. Lubuk Raja	-	6	-	32	-	371
13. Baturaja Barat	-	4	-	18	-	184
Ogan komering Ulu	26	27	146	133	1494	1535

Catatan/Note: Seluruh Raudatul Athfal (RA) berstatus swasta/*All Raudatul Athfal (RA) are private*

Sumber/Source: 2018/2019

Kementerian Agama, EMIS, data semester genap laporan sampai dengan 30 Juni 2019/*Ministry of Religious Affairs, EMIS, even semester report data up to 30th June 2019*

2019/2020

Kementerian Agama, EMIS, data semester ganjil laporan sampai dengan 15 Maret 2020/*Ministry of Religious Affairs, EMIS, odd semester report data up to March 15th, 2020*

Tabel
Table 4.1.3

Jumlah Sekolah, Guru, dan Murid Sekolah Dasar (SD) di Bawah Kementerian Pendidikan dan Kebudayaan Menurut Kecamatan di Kabupaten Ogan Komering Ulu, 2018/2019 dan 2019/2020
Number of Schools, Teachers, and Pupils in Primary Schools Under The Ministry of Education and Culture by Subdistrict in Ogan Komering Ulu Regency, 2018/2019 and 2019/2020

Kecamatan Subdistrict	Sekolah/Schools					
	Negeri/Public		Swasta/Private		Jumlah/Total	
	2018/2019	2019/2020	2018/2019	2019/2020	2018/2019	2019/2020
(1)	(2)	(3)	(4)	(5)	(6)	(7)
1. Lengkiti	19	19	3	3	22	22
2. Sosoh Buay Rayap	9	9	-	-	9	9
3. Pengandonan	7	7	-	-	7	7
4. Semidang Aji	20	20	-	-	20	20
5. Ulu Ogan	4	4	-	-	4	4
6. Muara Jaya	5	5	-	-	5	5
7. Peninjauan	25	20	-	-	25	20
8. Lubuk Batang	18	18	2	2	20	20
9. Sinar Peninjauan	10	10	-	-	10	10
10. Kedaton Peninjauan Raya	-	-	-	-	-	-
11. Baturaja Timur	32	32	5	6	37	38
12. Lubuk Raja	15	15	2	2	17	17
13. Baturaja Barat	20	20	2	2	22	22
Ogan Komering Ulu	184	179	14	15	198	194

Lanjutan Tabel/Continued Table 4.1.3

Kecamatan Subdistrict	Guru ¹ /Teachers ¹					
	Negeri/Public		Swasta/Private		Jumlah/Total	
	2018/2019	2019/2020	2018/2019	2019/2020	2018/2019	2019/2020
(1)	(8)	(9)	(10)	(11)	(12)	(13)
1. Lengkiti	226	233	12	11	238	244
2. Sosoh Buay Rayap	122	124	-	-	122	124
3. Pengandonan	63	71	-	-	63	71
4. Semidang Aji	243	254	-	-	243	254
5. Ulu Ogan	52	58	-	-	52	58
6. Muara Jaya	57	59	-	-	57	59
7. Peninjauan	316	294	-	-	316	294
8. Lubuk Batang	196	214	18	20	214	234
9. Sinar Peninjauan	146	157	-	-	146	157
10. Kedaton Peninjauan Raya *)	-	-	-	-	-	-
11. Baturaja Timur	576	591	52	62	628	653
12. Lubuk Raja	172	188	17	19	189	207
13. Baturaja Barat	252	254	23	23	275	277
Ogan Komering Ulu	2 421	2 497	122	135	2 543	2 632

Lanjutan Tabel/*Continued Table* 4.1.3

Kecamatan Subdistrict	Murid/Students					
	Negeri/Public		Swasta/Private		Jumlah/Total	
	2018/2019	2019/2020	2018/2019	2019/2020	2018/2019	2019/2020
(1)	(14)	(15)	(16)	(17)	(18)	(19)
1. Lengkiti	3 000	2 944	217	188	3 217	3 132
2. Sosoh Buay Rayap	1 584	1 594	-	-	1 584	1 594
3. Pengandonan	1 190	1 169	-	-	1 190	1 169
4. Semidang Aji	3 270	3 283	-	-	3 270	3 283
5. Ulu Ogan	782	749	-	-	782	749
6. Muara Jaya	909	907	-	-	909	907
7. Peninjauan	5 008	4 305	-	-	5 008	4 305
8. Lubuk Batang	3 510	3 656	332	339	3 842	3 995
9. Sinar Peninjauan	2 517	2 471	-	-	2 517	2 471
10. Kedaton Peninjauan Raya *)	-	-	-	-	-	-
11. Baturaja Timur	11 192	11 285	1 076	1 113	12 268	12 398
12. Lubuk Raja	2 680	2 586	131	184	2 811	2 770
13. Baturaja Barat	2 961	2 935	414	393	3 375	3 328
Ogan Komering Ulu	38 603	37 884	2 170	2 217	40 773	40 101

Catatan/Note: ¹ Jumlah guru termasuk kepala sekolah dan guru/*The total of teachers including headmaster and teacher*
 *) Data Kedaton Peninjauan Raya tergabung dengan Kecamatan Peninjauan/ *Kedaton Peninjauan Raya Subdistrict join with Peninjauan Subdistrict Data*

Sumber/Source: Kementerian Pendidikan dan Kebudayaan, Sistem Data Pokok Pendidikan, data semester ganjil/ Ministry of Educations and Culture, Basic Education Data System, odd semester

Tabel
Table 4.1.4

Jumlah Sekolah, Guru, dan Murid Madrasah Ibtidaiyah (MI) di Bawah Kementerian Agama Menurut Kecamatan Menurut Kecamatan di Kabupaten Ogan Komering Ulu, 2018/2019 dan 2019/2020
Number of Schools, Teachers, and Pupils in Madrasah Ibtidaiyah (MI) Under The Ministry of Religious Affairs by Subdistrict in Ogan Komering Ulu Regency, 2018/2019 and 2019/2020

Kecamatan Subdistrict	Sekolah/Schools		Guru/Teachers		Murid/Pupils	
	2018/2019	2019/2020	2018/2019	2019/2020	2018/2019	2019/2020
(1)	(2)	(3)	(4)	(5)	(6)	(7)
1. Lengkiti	-	-	-	-	-	-
2. Sosoh Buay Rayap	-	-	-	-	-	-
3. Pengandonan	-	-	-	-	-	-
4. Semidang Aji	-	1	-	12	-	242
5. Ulu Ogan	-	2	-	23	-	305
6. Muara Jaya	-	-	-	-	-	-
7. Peninjauan	-	3	-	20	-	268
8. Lubuk Batang	-	-	-	-	-	-
9. Sinar Peninjauan	-	3	-	23	-	303
10. Kedaton Peninjauan Raya *)	-	-	-	-	-	-
11. Baturaja Timur	-	3	-	20	-	375
12. Lubuk Raja	-	5	-	61	-	1 150
13. Baturaja Barat	-	7	-	95	-	1 081
Ogan Komering Ulu	23	24	279	254	3 448	3 724

Catatan/Note:

Sumber/Source: 2018/2019

Kementerian Agama, EMIS, data semester genap laporan sampai dengan 30 Juni 2019/Ministry of Religious Affairs, EMIS, even semester report data up to 30th June 2019

2019/2020

Kementerian Agama, EMIS, data semester ganjil laporan sampai dengan 15 Maret 2020/Ministry of Religious Affairs, EMIS, odd semester report data up to March 15th, 2020

Tabel
Table 4.1.5

Jumlah Sekolah, Guru, dan Murid Sekolah Menengah Pertama (SMP) di Bawah Kementerian Pendidikan dan Kebudayaan Menurut Kecamatan di Kabupaten Ogan Komering Ulu, 2018/2019 dan 2019/2020
Number of Schools, Teachers, and Pupils in Junior High Schools Under The Ministry of Education and Culture by Subdistrict in Ogan Komering Ulu Regency, 2018/2019 and 2019/2020

Kecamatan Subdistrict	Sekolah/Schools					
	Negeri/Public		Swasta/Private		Jumlah/Total	
	2018/2019	2019/2020	2018/2019	2019/2020	2018/2019	2019/2020
(1)	(2)	(3)	(4)	(5)	(6)	(7)
1. Lengkiti	6	6	1	1	7	7
2. Sosoh Buay Rayap	2	2	-	-	2	2
3. Pengandonan	2	2	1	1	3	3
4. Semidang Aji	4	4	-	-	4	4
5. Ulu Ogan	1	1	-	-	1	1
6. Muara Jaya	2	2	-	-	2	2
7. Peninjauan	9	6	-	-	9	6
8. Lubuk Batang	7	7	1	1	8	8
9. Sinar Peninjauan	5	5	-	-	5	5
10. Kedaton Peninjauan Raya	-	-	-	-	-	-
11. Baturaja Timur	7	7	7	7	14	14
12. Lubuk Raja	4	4	2	2	6	6
13. Baturaja Barat	3	3	-	-	3	3
Ogan Komering Ulu	52	49	12	12	64	61

Lanjutan Tabel/*Continued Table 4.1.5*

Kecamatan Subdistrict	Guru ¹ /Teachers ¹					
	Negeri/Public		Swasta/Private		Jumlah/Total	
	2018/2019	2019/2020	2018/2019	2019/2020	2018/2019	2019/2020
(1)	(8)	(9)	(10)	(11)	(12)	(13)
1. Lengkiti	112	128	3	3	115	131
2. Sosoh Buay Rayap	59	58	-	-	59	58
3. Pengandonan	49	57	4	5	53	62
4. Semidang Aji	84	98	-	-	84	98
5. Ulu Ogan	21	20	-	-	21	20
6. Muara Jaya	26	37	-	-	26	37
7. Peninjauan	160	121	-	-	160	121
8. Lubuk Batang	115	127	4	6	119	133
9. Sinar Peninjauan	86	94	-	-	86	94
10. Kedaton Peninjauan Raya	-	-	-	-	-	-
11. Baturaja Timur	382	374	76	84	458	458
12. Lubuk Raja	100	103	12	15	112	118
13. Baturaja Barat	100	109	-	-	100	109
Ogan Komering Ulu	1 294	1 326	99	113	1 393	1 439

Lanjutan Tabel/*Continued Table 4.1.5*

Kecamatan Subdistrict	Murid/Students					
	Negeri/Public		Swasta/Private		Jumlah/Total	
	2018/2019	2019/2020	2018/2019	2019/2020	2018/2019	2019/2020
(1)	(14)	(15)	(16)	(17)	(18)	(19)
1. Lengkiti	1 179	1 133	17	35	1 196	1 168
2. Sosoh Buay Rayap	641	618	-	-	641	618
3. Pengandonan	651	695	37	43	688	738
4. Semidang Aji	1 193	1 162	-	-	1 193	1 162
5. Ulu Ogan	430	448	-	-	430	448
6. Muara Jaya	268	247	-	-	268	247
7. Peninjauan	1 739	1 129	-	-	1 739	1 129
8. Lubuk Batang	1 116	1 059	188	179	1 304	1 238
9. Sinar Peninjauan	836	801	-	-	836	801
10. Kedaton Peninjauan Raya *)	-	475	-	-	-	475
11. Baturaja Timur	4 892	4 815	875	914	5 767	5 729
12. Lubuk Raja	1 273	1 327	99	131	1 372	1 458
13. Baturaja Barat	1 003	1 005	-	-	1 003	1 005
Ogan Komering Ulu	15 221	14 914	1 216	1 302	16 437	16 216

Catatan/Note: ¹ Jumlah guru termasuk kepala sekolah dan guru/*The total of teachers including headmaster and teacher*

*) Data Kedaton Peninjauan Raya tergabung dengan Kecamatan Peninjauan/ *Kedaton Peninjauan Raya Subdistrict join with Peninjauan Subdistrict Data*

Sumber/Source: Kementerian Pendidikan dan Kebudayaan, Data Semester Ganjil/Ministry of Educations and Culture, Odd Semester Data

Tabel
Table 4.1.6

Jumlah Sekolah, Guru, dan Murid Madrasah Tsanawiyah (MTs) di Bawah Kementerian Agama Menurut Kecamatan di Kabupaten Ogan Komering Ulu, 2018/2019 dan 2019/2020

Number of Schools, Teachers, and Pupils in Madrasah Tsanawiyah (MTs) Under The Ministry of Religious Affairs by Subdistrict in Ogan Komering Ulu Regency, 2018/2019 and 2019/2020

Kecamatan Subdistrict	Sekolah/Schools		Guru/Teachers		Murid/Pupils	
	2018/2019	2019/2020	2018/2019	2019/2020	2018/2019	2019/2020
(1)	(2)	(3)	(4)	(5)	(6)	(7)
1. Lengkiti	-	-	-	-	-	-
2. Sosoh Buay Rayap	-	-	-	-	-	-
3. Pengandonan	-	-	-	-	-	-
4. Semidang Aji	-	1	-	12	-	45
5. Ulu Ogan	-	-	-	-	-	-
6. Muara Jaya	-	-	-	-	-	-
7. Peninjauan	-	2	-	34	-	418
8. Lubuk Batang	-	-	-	-	-	-
9. Sinar Peninjauan	-	5	-	51	-	582
10. Kedaton Peninjauan Raya *)	-	-	-	-	-	-
11. Baturaja Timur	-	3	-	34	-	440
12. Lubuk Raja	-	2	-	43	-	479
13. Baturaja Barat	-	3	-	76	-	947
Ogan Komering Ulu	16	16	271	250	2 393	2 911

Catatan/Note: *) Data Kedaton Peninjauan Raya tergabung dengan Kecamatan Peninjauan/ *Kedaton Peninjauan Raya Subdistrict join with Peninjauan Subdistrict Data*

Sumber/Source: 2018/2019

Kementerian Agama, EMIS, data semester genap laporan sampai dengan 30 Juni 2019/*Ministry of Religious Affairs, EMIS, even semester report data up to 30th June 2019*

2019/2020

Kementerian Agama, EMIS, data semester ganjil laporan sampai dengan 15 Maret 2020/*Ministry of Religious Affairs, EMIS, odd semester report data up to March 15th, 2020*

Tabel
Table 4.1.7

Jumlah Sekolah, Guru, dan Murid Sekolah Menengah Atas (SMA) di Bawah Kementerian Pendidikan dan Kebudayaan Menurut Kecamatan di Kabupaten Ogan Komering Ulu, 2018/2019 dan 2019/2020
Number of Schools, Teachers, and Pupils in Senior High Schools Under The Ministry of Education and Culture by Subdistrict in Ogan Komering Ulu Regency, 2018/2019 and 2019/2020

Kecamatan Subdistrict	Sekolah/Schools					
	Negeri/Public		Swasta/Private		Jumlah/Total	
	2018/2019	2019/2020	2018/2019	2019/2020	2018/2019	2019/2020
(1)	(2)	(3)	(4)	(5)	(6)	(7)
1. Lengkiti	2	2	1	1	3	3
2. Sosoh Buay Rayap	1	1	-	-	1	1
3. Pengandonan	1	1	1	1	2	2
4. Semidang Aji	1	1	1	1	2	2
5. Ulu Ogan	1	1	-	-	1	1
6. Muara Jaya	-	-	-	-	-	-
7. Peninjauan	3	3	-	-	3	3
8. Lubuk Batang	1	1	-	-	1	1
9. Sinar Peninjauan	1	1	-	-	1	1
10. Kedaton Peninjauan Raya *)	-	-	-	-	-	-
11. Baturaja Timur	3	3	7	7	10	10
12. Lubuk Raja	2	2	1	1	3	3
13. Baturaja Barat	1	1	1	1	2	2
Ogan Komering Ulu	17	17	12	12	29	29

Lanjutan Tabel/Continued Table 4.1.7

Kecamatan Subdistrict	Guru ¹ /Teachers ¹					
	Negeri/Public		Swasta/Private		Jumlah/Total	
	2018/2019	2019/2020	2018/2019	2019/2020	2018/2019	2019/2020
(1)	(8)	(9)	(10)	(11)	(12)	(13)
1. Lengkiti	40	45	9	11	49	56
2. Sosoh Buay Rayap	36	38	-	-	36	38
3. Pengandonan	29	28	7	9	36	37
4. Semidang Aji	37	38	11	14	48	52
5. Ulu Ogan	22	22	-	-	22	22
6. Muara Jaya	-	-	-	-	-	-
7. Peninjauan	65	70	-	-	65	70
8. Lubuk Batang	24	26	-	-	24	26
9. Sinar Peninjauan	31	31	-	-	31	31
10. Kedaton Peninjauan Raya *)	-	-	-	-	-	-
11. Baturaja Timur	156	155	100	95	256	250
12. Lubuk Raja	79	82	8	8	87	90
13. Baturaja Barat	61	60	10	9	71	69
Ogan Komering Ulu	580	595	145	146	725	741

Lanjutan Tabel/*Continued Table* 4.1.7

Kecamatan Subdistrict	Murid/Students					
	Negeri/Public		Swasta/Private		Jumlah/Total	
	2018/2019	2019/2020	2018/2019	2019/2020	2018/2019	2019/2020
(1)	(14)	(15)	(16)	(17)	(18)	(19)
1. Lengkiti	616	610	89	100	705	710
2. Sosoh Buay Rayap	282	342	-	-	282	342
3. Pengandonan	535	530	150	186	685	716
4. Semidang Aji	514	510	244	281	758	791
5. Ulu Ogan	292	299	-	-	292	299
6. Muara Jaya	-	-	-	-	-	-
7. Peninjauan	1 019	1 063	-	-	1 019	1 063
8. Lubuk Batang	471	479	-	-	471	479
9. Sinar Peninjauan	516	541	-	-	516	541
10. Kedaton Peninjauan Raya *)	-	-	-	-	-	-
11. Baturaja Timur	2 380	2 260	1 331	1 393	3 711	3 653
12. Lubuk Raja	1 085	1 134	165	157	1 250	1 291
13. Baturaja Barat	782	817	140	153	922	970
Ogan Komering Ulu	8 492	8 585	2 119	2 270	10 611	10 855

Catatan/Note: ¹ Jumlah guru termasuk kepala sekolah dan guru/*The total of teachers including headmaster and teacher*

*) Data Kedaton Peninjauan Raya tergabung dengan Kecamatan Peninjauan/ *Kedaton Peninjauan Raya Subdistrict join with Peninjauan Subdistrict Data*

Sumber/Source: Kementerian Pendidikan dan Kebudayaan, Sistem Data Pokok Pendidikan, data semester ganjil/ Ministry of Educations and Culture, Basic Education Data System, odd semester

Tabel
Table 4.1.8

Jumlah Sekolah, Guru, dan Murid Sekolah Menengah Kejuruan (SMK) di Bawah Kementerian Pendidikan dan Kebudayaan Menurut Kecamatan di Kabupaten Ogan Komering Ulu, 2018/2019 dan 2019/2020
Number of Schools, Teachers, and Pupils in Vocational High Schools Under The Ministry of Education and Culture by Subdistrict in Ogan Komering Ulu Regency, 2018/2019 and 2019/2020

Kecamatan Subdistrict	Sekolah/Schools		Guru/Teachers		Murid/Pupils	
	2018/2019	2019/2020	2018/2019	2019/2020	2018/2019	2019/2020
(1)	(2)	(3)	(4)	(5)	(6)	(7)
1. Lengkiti	-	-	-	-	-	-
2. Sosoh Buay Rayap	-	-	-	-	-	-
3. Pengandonan	1	2	4	5	218	268
4. Semidang Aji	-	-	-	-	-	-
5. Ulu Ogan	-	-	-	-	-	-
6. Muara Jaya	-	-	-	-	-	-
7. Peninjauan	-	-	-	-	-	-
8. Lubuk Batang	-	-	-	-	-	-
9. Sinar Peninjauan	-	-	-	-	-	-
10. Kedaton Peninjauan Raya *)	-	-	-	-	-	-
11. Baturaja Timur	10	10	278	268	4 465	4 767
12. Lubuk Raja	1	1	18	20	152	173
13. Baturaja Barat	1	-	5	-	6	-
Ogan Komering Ulu	13	13	305	293	4 841	5 208

Catatan/Note: ¹ Guru yang mengajar di 2 sekolah atau lebih dihitung di masing-masing sekolah/The teacher who taught in two schools or more counted in every school

² Jumlah guru termasuk kepala sekolah dan guru/The total of teachers including headmaster and teacher

Sumber/Source: Kementerian Pendidikan dan Kebudayaan, Sistem Data Pokok Pendidikan, data semester ganjil/ Ministry of Educations and Culture, Basic Education Data System, odd semester

Tabel
Table 4.1.9

**Jumlah Sekolah, Guru, dan Murid Madrasah Aliyah (MA)
di Bawah Kementerian Agama Menurut Kecamatan
di Kabupaten Ogan Komering Ulu, 2018/2019 dan
2019/2020**

*Number of Schools, Teachers, and Pupils in Madrasah Aliyah
(MA) Under the Ministry of Religious Affairs by Subdistrict in
Ogan Komering Ulu Regency, 2018/2019 and 2019/2020*

Kecamatan Subdistrict	Sekolah/Schools					
	Negeri/Public		Swasta/Private		Jumlah/Total	
	2018/2019	2019/2020	2018/2019	2019/2020	2018/2019	2019/2020
(1)	(2)	(3)	(4)	(5)	(6)	(7)
1. Lengkiti	-	-	-	-	-	-
2. Sosoh Buay Rayap	-	-	-	-	-	-
3. Pengandonan	-	-	-	-	-	-
4. Semidang Aji	-	-	-	-	-	-
5. Ulu Ogan	-	-	-	-	-	-
6. Muara Jaya	-	-	-	-	-	-
7. Peninjauan	-	-	-	2	-	2
8. Lubuk Batang	-	-	-	1	-	1
9. Sinar Peninjauan	-	-	-	2	-	2
10. Kedaton Peninjauan Raya *)	-	-	-	-	-	-
11. Baturaja Timur	-	1	-	2	-	3
12. Lubuk Raja	-	-	-	2	-	2
13. Baturaja Barat	-	-	-	-	-	-
Ogan Komering Ulu	1	1	8	9	9	10

Lanjutan Tabel/Continued Table 4.1.9

Kecamatan Subdistrict	Guru ¹ /Teachers ¹					
	Negeri/Public		Swasta/Private		Jumlah/Total	
	2018/2019	2019/2020	2018/2019	2019/2020	2018/2019	2019/2020
(1)	(8)	(9)	(10)	(11)	(12)	(13)
1. Lengkiti	-	-	-	-	-	-
2. Sosoh Buay Rayap	-	-	-	-	-	-
3. Pengandonan	-	-	-	-	-	-
4. Semidang Aji	-	-	-	-	-	-
5. Ulu Ogan	-	-	-	-	-	-
6. Muara Jaya	-	-	-	-	-	-
7. Peninjauan	-	-	-	31	-	31
8. Lubuk Batang	-	-	-	16	-	16
9. Sinar Peninjauan	-	-	-	26	-	26
10. Kedaton Peninjauan Raya *)	-	-	-	-	-	-
11. Baturaja Timur	-	62	-	22	-	84
12. Lubuk Raja	-	-	-	47	-	47
13. Baturaja Barat	-	-	-	-	-	-
Ogan Komering Ulu	67	62	145	142	212	204

Lanjutan Tabel/*Continued Table* 4.1.9

Kecamatan Subdistrict	Murid/Students					
	Negeri/Public		Swasta/Private		Jumlah/Total	
	2018/2019	2019/2020	2018/2019	2019/2020	2018/2019	2019/2020
(1)	(14)	(15)	(16)	(17)	(18)	(19)
1. Lengkiti	-	-	-	-	-	-
2. Sosoh Buay Rayap	-	-	-	-	-	-
3. Pengandonan	-	-	-	-	-	-
4. Semidang Aji	-	-	-	-	-	-
5. Ulu Ogan	-	-	-	-	-	-
6. Muara Jaya	-	-	-	-	-	-
7. Peninjauan	-	-	-	313	-	313
8. Lubuk Batang	-	-	-	93	-	93
9. Sinar Peninjauan	-	-	-	303	-	303
10. Kedaton Peninjauan Raya *)	-	-	-	-	-	-
11. Baturaja Timur	-	761	-	134	-	895
12. Lubuk Raja	-	-	-	289	-	289
13. Baturaja Barat	-	-	-	-	-	-
Ogan Komering Ulu	807	761	958	1 132	1 765	1 893

Catatan/Note: *) Data Kedaton Peninjauan Raya tergabung dengan Kecamatan Peninjauan/ *Kedaton Peninjauan Raya Subdistrict join with Peninjauan Subdistrict Data*

Sumber/Source: 2018/2019

Kementerian Agama, EMIS, data semester genap laporan sampai dengan 30 Juni 2019/*Ministry of Religious Affairs, EMIS, even semester report data up to 30th June 2019*

2019/2020

Kementerian Agama, EMIS, data semester ganjil laporan sampai dengan 15 Maret 2020/*Ministry of Religious Affairs, EMIS, odd semester report data up to March 15th, 2020*

Tabel 4.1.10 Jumlah Desa¹/Kelurahan yang Memiliki Fasilitas Sekolah Menurut Kecamatan dan Tingkat Pendidikan di Kabupaten Ogan Komering Ulu, 2014 - 2019
Number of Villages¹ Having Educational Facilities by Subdistrict and Educational Level in Ogan Komering Ulu Regency, 2014- 2019

Kecamatan Subdistrict	SD Primary School		
	2014	2018	2019
(1)	(2)	(3)	(4)
1. Lengkiti	19	20	20
2. Sosoh Buay Rayap	9	9	8
3. Pengandonan	7	7	7
4. Semidang Aji	17	17	17
5. Ulu Ogan	6	6	6
6. Muara Jaya	5	5	5
7. Peninjauan	23	16	16
8. Lubuk Batang	15	15	15
9. Sinar Peninjauan	6	6	6
10. Kedaton Peninjauan Raya	...	7	8
11. Baturaja Timur	13	13	13
12. Lubuk Raja	7	7	7
13. Baturaja Barat	10	10	10
Ogan Komering Ulu	137	138	138

Lanjutan Tabel/*Continued Table* 4.1.10

Kecamatan <i>Subdistrict</i>	SMP <i>Junior High School</i>		
	2014	2018	2019
(1)	(5)	(6)	(7)
1. Lengkiti	6	6	6
2. Sosoh Buay Rayap	2	2	2
3. Pengandonan	2	2	2
4. Semidang Aji	5	5	5
5. Ulu Ogan	1	1	1
6. Muara Jaya	1	2	3
7. Peninjauan	9	7	7
8. Lubuk Batang	6	7	6
9. Sinar Peninjauan	5	5	5
10. Kedaton Peninjauan Raya	...	3	3
11. Baturaja Timur	9	11	10
12. Lubuk Raja	6	6	6
13. Baturaja Barat	6	6	6
Ogan Komering Ulu	58	63	62

Lanjutan Tabel/*Continued Table* 4.1.10

Kecamatan Subdistrict	SMA Senior High School		
	2014	2018	2019
(1)	(8)	(9)	(10)
1. Lengkiti	2	2	3
2. Sosoh Buay Rayap	1	1	1
3. Pengandonan	2	2	2
4. Semidang Aji	2	2	2
5. Ulu Ogan	1	1	1
6. Muara Jaya	0	0	–
7. Peninjauan	3	3	3
8. Lubuk Batang	1	2	2
9. Sinar Peninjauan	1	1	1
10. Kedaton Peninjauan Raya	...	1	1
11. Baturaja Timur	5	6	6
12. Lubuk Raja	5	5	5
13. Baturaja Barat	2	2	2
Ogan Komering Ulu	25	28	29

Lanjutan Tabel/*Continued Table* 4.1.10

Kecamatan <i>Subdistrict</i>	SMK <i>Vocational School</i>		
	2014	2018	2019
(1)	(11)	(12)	(13)
1. Lengkiti	0	0	–
2. Sosoh Buay Rayap	0	0	–
3. Pengandonan	1	1	2
4. Semidang Aji	0	0	–
5. Ulu Ogan	0	0	–
6. Muara Jaya	0	0	–
7. Peninjauan	0	0	–
8. Lubuk Batang	0	0	–
9. Sinar Peninjauan	0	0	–
10. Kedaton Peninjauan Raya	...	0	–
11. Baturaja Timur	5	5	5
12. Lubuk Raja	1	1	1
13. Baturaja Barat	1	1	–
Ogan Komering Ulu	8	8	8

Lanjutan Tabel/Continued Table 4.1.10

Kecamatan Subdistrict	Perguruan Tinggi University		
	2014	2018	2019
(1)	(14)	(15)	(16)
1. Lengkiti	0	0	–
2. Sosoh Buay Rayap	0	0	–
3. Pengandonan	0	0	–
4. Semidang Aji	0	0	–
5. Ulu Ogan	0	0	–
6. Muara Jaya	0	0	–
7. Peninjauan	0	0	–
8. Lubuk Batang	0	0	–
9. Sinar Peninjauan	0	0	–
10. Kedaton Peninjauan Raya	...	0	–
11. Baturaja Timur	4	5	5
12. Lubuk Raja	0	0	1
13. Baturaja Barat	0	0	–
Ogan Komering Ulu	4	5	6

Catatan/Note: ¹ Desa pada tabel ini termasuk Unit Permukiman Transmigrasi (UPT) yang masih dibina oleh kementerian terkait dan nagari di Kabupaten/Kota Sumatera Barat/Villages in this table include Transmigration Settlement Unit which is still fostered by the relevant ministries and the nagari in the Province of Sumatera Barat

Pendataan Potensi Desa (Podes) dilaksanakan pada tahun 2014, 2018 dan 2019/ Village Potential Data Collection held in 2014, 2018 and 2019.

Sumber/Source: BPS, Pendataan Potensi Desa (Podes)/ BPS–Statistics Indonesia, Village Potential Data Collection

Tabel
Table 4.1.11

Angka Partisipasi Murni (APM) dan Angka Partisipasi Kasar (APK) Menurut Jenjang Pendidikan di Kabupaten Ogan Komering Ulu, 2019
Net Enrollment Rate and Gross Enrollment Rate by Educational Level in Ogan Komering Ulu Regency, 2019

jenjang Pendidikan Educational Level	APM Net Enrollment Rate		APK Gross Enrollment Rate	
	2018	2019	2018	2019
(1)	(3)	(4)	(5)	(6)
SD/MI Elementary School	99,01	99,12	111,18	110
SMP/MTs Junior High School	73,75	75,52	86,28	86,39
SMA/SMK/MA Senior High School	61,15	60,15	84,74	81,84

Catatan/Note: ...

Sumber/Source: Survei Sosial Ekonomi Nasional Kor, Maret/ National Socio Economic Survey kor, March

Tabel
Table 4.1.12

Persentase Penduduk Berumur 15 Tahun ke Atas yang Melek Huruf Menurut Kelompok Umur di Kabupaten Ogan Komering Ulu, 2018 dan 2019
Percentage of Literate People Aged 15 Years and Over by Age Group in Ogan Komering Ulu Regency/Municipality, 2018 and 2019

Kelompok Umur <i>Age Group</i>	2018	2019
(1)	(2)	(3)
15–19	100	99,54
20–24	99,26	100
25–29	100	100
30–34	100	100
35–39	100	99,35
40–44	100	99,27
45–49	97,49	98,28
50+	94,18	98,50
Jumlah/Total	96,12	96,88
15–24	99,64	99,76
15–44	99,87	99,71
15+	98,37	99,30
45+	95,07	98,44

Catatan/Note: ...

Sumber/Source: BPS, Survei Sosial Ekonomi Nasional (Susenas)/BPS-Statistics Indonesia, National Socioeconomic Survey

Tabel 4.1.13
Table

**Angka Partisipasi Sekolah (APS) di Kabupaten Ogan
Komerling Ulu, 2018-2019**
*School Participation Rate in Ogan Komerling Ulu Regency,
2018-2019*

Angka Partisipasi Sekolah/ School Participation Rate	2018	2019
(1)	(3)	(4)
7-12	99,01	99,58
13-15	92,88	93,65
16-18	79,14	77,22

Catatan/Note: ...

Sumber/Source: Survei Sosial Ekonomi Nasional Kor, Maret/ *National Socio Economic Survey kor, March*

4.2 KESEHATAN HEALTH

Tabel
Table 4.2.1 **Jumlah Desa¹/Kelurahan Yang Memiliki Sarana Kesehatan Menurut Kecamatan di Kabupaten Ogan Komering Ulu, 2014–2019**
Number of Villages¹ Having Health Facilities by Subdistrict in Ogan Komering Ulu Regency, 2014–2019

Kecamatan Subdistrict	Rumah Sakit Hospital		
	2014	2018	2019
(1)	(2)	(3)	(4)
1. Lengkiti	0	0	0
2. Sosoh Buay Rayap	0	0	0
3. Pengandonan	0	0	0
4. Semidang Aji	0	0	0
5. Ulu Ogan	0	0	0
6. Muara Jaya	0	0	0
7. Peninjauan	0	0	0
8. Lubuk Batang	0	0	0
9. Sinar Peninjauan	0	0	0
10. Kedaton Peninjauan Raya	...	0	0
11. Baturaja Timur	1	2	3
12. Lubuk Raja	0	0	0
13. Baturaja Barat	1	1	0
Ogan Komering Ulu	2	3	3

Lanjutan Tabel/*Continued Table* 4.2.1

Kecamatan <i>Subdistrict</i>	Rumah Sakit Bersalin <i>Maternity Hospital</i>		
	2014	2018	2019
(1)	(5)	(6)	(7)
1. Lengkiti	0	0	0
2. Sosoh Buay Rayap	0	0	0
3. Pengandonan	0	0	0
4. Semidang Aji	0	0	0
5. Ulu Ogan	0	0	0
6. Muara Jaya	0	0	0
7. Peninjauan	0	0	0
8. Lubuk Batang	0	0	0
9. Sinar Peninjauan	0	0	0
10. Kedaton Peninjauan Raya	...	0	0
11. Baturaja Timur	3	1	1
12. Lubuk Raja	0	0	0
13. Baturaja Barat	0	0	0
Ogan Komering Ulu	3	1	1

Lanjutan Tabel/*Continued Table 4.2.1*

Kecamatan Subdistrict	Poliklinik Polyclinic		
	2014	2018	2019
(1)	(8)	(9)	(10)
1. Lengkiti	0	0	0
2. Sosoh Buay Rayap	0	1	0
3. Pengandonan	0	0	0
4. Semidang Aji	0	0	0
5. Ulu Ogan	0	0	0
6. Muara Jaya	0	0	0
7. Peninjauan	1	1	1
8. Lubuk Batang	0	0	0
9. Sinar Peninjauan	1	0	0
10. Kedaton Peninjauan Raya	...	0	2
11. Baturaja Timur	2	3	3
12. Lubuk Raja	1	1	1
13. Baturaja Barat	0	1	0
Ogan Komering Ulu	5	7	7

Lanjutan Tabel/*Continued Table* 4.2.1

Kecamatan <i>Subdistrict</i>	Puskesmas <i>Public Health Center</i>		
	2014	2018	2019
(1)	(11)	(12)	(13)
1. Lengkiti	1	1	2
2. Sosoh Buay Rayap	1	2	1
3. Pengandonan	1	1	1
4. Semidang Aji	2	2	2
5. Ulu Ogan	1	1	1
6. Muara Jaya	1	1	1
7. Peninjauan	2	3	2
8. Lubuk Batang	1	1	1
9. Sinar Peninjauan	1	1	1
10. Kedaton Peninjauan Raya	...	1	2
11. Baturaja Timur	3	5	4
12. Lubuk Raja	1	3	2
13. Baturaja Barat	1	2	1
Ogan Komering Ulu	16	24	21

Lanjutan Tabel/*Continued Table 4.2.1*

Kecamatan Subdistrict	Puskesmas Pembantu Subsidiary of Public Health Center		
	2014	2018	2019
(1)	(14)	(15)	(16)
1. Lengkiti	3	4	1
2. Sosoh Buay Rayap	3	3	4
3. Pengandonan	2	0	0
4. Semidang Aji	4	3	4
5. Ulu Ogan	1	1	1
6. Muara Jaya	2	2	1
7. Peninjauan	9	8	7
8. Lubuk Batang	5	10	5
9. Sinar Peninjauan	4	4	4
10. Kedaton Peninjauan Raya	...	2	2
11. Baturaja Timur	8	10	9
12. Lubuk Raja	6	5	4
13. Baturaja Barat	2	6	4
Ogan Komering Ulu	49	58	46

Lanjutan Tabel/*Continued Table* 4.2.1

Kecamatan Subdistrict	Apotek Pharmacy		
	2014	2018	2019
(1)	(17)	(18)	(19)
1. Lengkiti	0	0	0
2. Sosoh Buay Rayap	0	0	0
3. Pengandonan	0	0	0
4. Semidang Aji	0	0	2
5. Ulu Ogan	0	0	0
6. Muara Jaya	0	0	0
7. Peninjauan	1	1	2
8. Lubuk Batang	0	0	0
9. Sinar Peninjauan	0	0	0
10. Kedaton Peninjauan Raya	...	0	0
11. Baturaja Timur	6	5	8
12. Lubuk Raja	1	2	3
13. Baturaja Barat	0	0	0
Ogan Komering Ulu	8	8	15

Catatan/Note: ¹ Desa pada tabel ini termasuk Unit Permukiman Transmigrasi (UPT) yang masih dibina oleh kementerian terkait dan nagari di Provinsi Sumatera Barat/Villages in this table include Transmigration Settlement Unit which is still fostered by the relevant ministries and the nagari in the Province of Sumatera Barat
Pendataan Potensi Desa (Podes) dilaksanakan pada tahun 2014, 2018 dan 2019/ Village Potential Data Collection held in 2014, 2018 and 2019.

Sumber/Source: BPS, Pendataan Potensi Desa (Podes)/BPS-Statistics Indonesia, Village Potential Data Collecting

Tabel 4.2.2 **Jumlah Tenaga Kesehatan Menurut Kecamatan di Kabupaten Ogan Komering Ulu, 2019**
Table 4.2.2 **Number of Medical Personnel by Sub District in Ogan Komering Ulu, 2019**

Kecamatan Subdistrict	Dokter Doctor	Perawat Nurse	Bidan Midwife	Farmasi Pharmac- eutical	Ahli Gizi Nutritionist
(1)	(2)	(3)	(4)	(5)	(6)
1. Lengkiti	2	46	48	–	1
2. Sosoh Buay Rayap	1	15	31	–	1
3. Pengandonan	1	22	18	–	–
4. Semidang Aji	3	38	57	–	1
5. Ulu Ogan	3	20	22	–	–
6. Muara Jaya	2	19	22	1	–
7. Peninjauan	4	60	90	2	2
8. Lubuk Batang	4	64	86	–	1
9. Sinar Peninjauan	3	38	49	–	3
10. Kedaton Peninjauan Raya	1	8	19	–	1
11. Baturaja Timur	32	387	181	11	18
12. Lubuk Raja	4	71	41	–	1
13. Baturaja Barat	2	42	65	1	–
Ogan Komering Ulu	62	830	729	15	29

Catatan/Note:

Sumber/Source: Dinas Kesehatan Kabupaten Ogan Komering Ulu /Health Service of Ogan Komering Ulu Regency

Tabel
Table 4.2.3

Persentase Penduduk yang Mempunyai Keluhan Kesehatan Selama Sebulan Terakhir Menurut Kecamatan di Kabupaten Ogan Komering Ulu, 2014–2019
Percentage of People Who Had Health Complaint During a Month Prior to The Survey by Subdistrict in Ogan Komering Ulu Regency, 2014–2019

Kecamatan Subdistrict	2014	2015	2016	2017	2018	2019
(1)	(2)	(3)	(4)	(5)	(6)	(7)
1. Lengkiti
2. Sosoh Buay Rayap
3. Pengandonan
4. Semidang Aji
5. Ulu Ogan
6. Muara Jaya
7. Peninjauan
8. Lubuk Batang
9. Sinar Peninjauan
10. Kedaton Peninjauan Raya
11. Baturaja Timur
12. Lubuk Raja
13. Baturaja Barat
Ogan Komering Ulu	28,62	42,94	35,18	42,13	27,47	32,00

Catatan/Note: Data tidak bisa disajikan per kecamatan/ Data cannot be presented by subdistrict

Sumber/Source: BPS, Survei Sosial Ekonomi Nasional (Susenas)/BPS-Statistics Indonesia, National Socioeconomic Survey

Tabel
Table 4.2.4

Jumlah Rumah Sakit Umum, Rumah Sakit Khusus, Rumah Sakit/Rumah Bersalin, Puskesmas, Klinik/Balai Kesehatan, Posyandu, dan Polindes Menurut Kecamatan di Kabupaten Ogan Komering Ulu, 2018 dan 2019
Number of General Hospital, Special Hospital, Maternity Hospital and Public Health Center, Medical Clinic, Integrated Service Post, Village Maternity Cottage by Sub District in Ogan Komering Ulu Regency, 2018 and 2019

Kecamatan Subdistrict	Rumah Sakit Umum General Hospital		Rumah Sakit Khusus Special Hospital		Rumah Sakit Bersalin/ Rumah Bersalin Maternity Hospital		Puskesmas Public Health Center	
	2018	2019	2018	2019	2018	2019	2018	2019
(1)	(2)	(3)	(4)	(5)	(6)	(7)	(8)	(9)
1. Lengkiti	–	–	–	–	–	–	1	1
2. Sosoh Buay Rayap	–	–	–	–	–	–	1	1
3. Pengandonan	–	–	–	–	–	–	1	1
4. Semidang Aji	–	–	–	–	–	–	2	2
5. Ulu Ogan	–	–	–	–	–	–	1	1
6. Muara Jaya	–	–	–	–	–	–	1	1
7. Peninjauan	–	–	–	–	–	–	2	2
8. Lubuk Batang	–	–	–	–	–	–	1	1
9. Sinar Peninjauan	–	–	–	–	–	–	1	1
10. Kedaton Peninjauan Raya	–	–	–	–	–	–	1	1
11. Baturaja Timur	4	4	–	1	3	3	4	4
12. Lubuk Raja	–	–	–	–	–	–	1	1
13. Baturaja Barat	1	–	–	–	–	–	1	1
Ogan Komering Ulu	5	4	0	1	3	3	18	18

Lanjutan Tabel/*Continued Table 4.2.4*

Kecamatan <i>Subdistrict</i>	Klinik/Balai Kesehatan <i>Clinic/Health Center</i>		Posyandu <i>Maternal & Child Health Center</i>		Polindes <i>Village Maternity</i>	
	2018	2019	2018	2019	2018	2019
(1)	(2)	(3)	(4)	(5)	(6)	(7)
1. Lengkiti	–	–	31	31
2. Sosoh Buay Rayap	–	–	12	12
3. Pengandonan	–	–	12	12
4. Semidang Aji	–	–	24	24
5. Ulu Ogan	–	–	8	8
6. Muara Jaya	–	–	7	7
7. Peninjauan	2	2	21	21
8. Lubuk Batang	1	1	29	29
9. Sinar Peninjauan	–	–	32	32
10. Kedaton Peninjauan Raya	–	–	16	16
11. Baturaja Timur	10	10	74	74
12. Lubuk Raja	1	1	31	31
13. Baturaja Barat	–	–	37	37
Ogan Komering Ulu	14	14	334	334

Catatan/Note: Polindes sudah berubah menjadi poskesdes / *Polindes transform into Posekesdes*

Sumber/Source: Dinas Kesehatan Kabupaten Ogan Komering Ulu / *Health Service of Ogan Komering Ulu Regency*

Tabel 4.2.5 **Jumlah Dokter Spesialis, Dokter Umum, dan Dokter Gigi Menurut Sarana Pelayanan Kesehatan di Kabupaten Ogan Komering Ulu, 2019**
Number of Specialist Doctor, Generalist Doctor, and Dentist by Type of Health Facility in Ogan Komering Ulu Regency, 2019

Unit Kerja <i>Work Unit</i>	Dokter Spesialis <i>Specialist Doctors</i>	Dokter Umum <i>Generalist Doctors</i>	Dokter Gigi <i>Dentist</i>
(1)	(2)	(3)	(4)
Puskesmas <i>Public Health</i>	18	19	1
Rumah Sakit <i>Hospital</i>	0	43	8
Jumlah <i>Total</i>	18	62	9

Catatan/Note: ...

Sumber/Source: Dinas Kesehatan Kabupaten Ogan Komering Ulu /Health Service of Ogan Komering Ulu Regency

Tabel
Table 4.2.6**Jumlah Kasus 10 Penyakit Terbanyak di Kabupaten Ogan Komerling Ulu, 2019**
Number of Cases of the 10 Most Diseases in Ogan Komerling Ulu Regency, 2019

Jenis Penyakit <i>The Type of Disease</i>	Jumlah Kasus <i>Number of Cases</i>
(1)	(2)
1. ISPA ¹ / URI ¹	12 027
2. Gastritis/ <i>Gastritis</i>	10 618
3. Hipertensi/ <i>Hypertension</i>	8 156
4. Diare/ <i>Diarrhea</i>	6 450
5. Febris/ <i>Fever</i>	5 299
6. Rheumatik/ <i>Rheumatism</i>	4 832
7. Penyakit Kulit Alergi / <i>Skin Disease Allergy</i>	2 960
8. Influenza/ <i>Influenza</i>	2 905
9. Penyakit lain pada saluran pernafasan bagian atas/ <i>Other Disease in Upper Respiratory</i>	1 369
10. Batuk bukan pneumonia/ <i>Cough not Pneumonia</i>	1 338
Ogan Komerling Ulu	55 954

Catatan/Note: ¹ISPA adalah Inspeksi Saluran Pernapasan Akut/ *URI is Upper Respiratory Tract Infection*

Sumber/Source: Dinas Kesehatan Kabupaten Ogan Komerling Ulu/*Public Health Services of Ogan Komerling Ulu*

Tabel 4.2.7 Jumlah Bayi Lahir, Bayi Berat Badan Lahir Rendah (BBLR), BBLR Dirujuk, dan Bergizi Buruk Menurut Kecamatan di Kabupaten Ogan Komering Ulu, 2019
Number of Births, Babies with Low Birth Weights (LBW), Treated LBW, and Malnutrition Cases by Subdistricts in Ogan Komering Ulu Regency, 2019

Kecamatan Subdistrict	Bayi Lahir Births	BBLR/LBW		Gizi Buruk Malnutrition
		Jumlah Total	Dirujuk Treated	
(1)	(2)	(3)	(4)	(5)
1. Lengkiti	621	0	0	0
2. Sosoh Buay Rayap	213	9	0	0
3. Pengandonan	231	0	0	0
4. Semidang Aji	627	3	0	4
5. Ulu Ogan	191	3	0	0
6. Muara Jaya	166	0	0	0
7. Peninjauan	713	11	0	1
8. Lubuk Batang	654	6	0	3
9. Sinar Peninjauan	456	12	0	0
10. Kedaton Peninjauan Raya	268	1	0	0
11. Baturaja Timur	2.376	14	0	9
12. Lubuk Raja	545	38	0	0
13. Baturaja Barat	756	6	0	1
Ogan Komering Ulu	7.817	103	0	18

Catatan/Note: ...

Sumber/Source: Dinas Kesehatan Kabupaten Ogan Komering Ulu/Public Health Services of Ogan Komering Ulu

Tabel
Table 4.2.8

Jumlah Ibu Hamil, Melakukan Kunjungan K1, Melakukan Kunjungan K4, Kurang Energi Kronis (KEK), dan Mendapat Tablet Zat Besi (Fe) di Kabupaten Ogan Komering Ulu, 2015-2019
Number of Pregnant Women, Those with One Visit and four Visits of Antenatal Care, Chronic Energy Deficiency (CED), and Receiving Iron Supplement in Ogan Komering Ulu Regency, 2015-2019

Tahun Years	Jumlah Ibu Hamil Pregnant Woman	Melakukan Kunjungan K1 One Visit	Melakukan Kunjungan K4 Four Visits	Kurang Energi Kronis (KEK) Chronic Energy Deficiency (CED)	Mendapat Zat Besi (Fe)* Receiving Iron Supplement
(1)	(2)	(3)	(4)	(5)	(6)
2015	9 134	8 963	8 357	776	8 357
2016	9 235	9 032	7 176	592	7 176
2017	8 969	8 715	7 856	734	7 977
2018	9 085	8 709	8 091	701	8 113
2019	9 360	8 823	8 245	742	8 151

Catatan/Note: (*) Zat besi Fe merupakan penjumlahan Fe₁ dan Fe₂

Sumber/Source: Dinas Kesehatan Kabupaten Ogan Komering Ulu/Public Health Services of Ogan Komering Ulu

Tabel
Table 4.2.9

Jumlah Remaja Usia 15-24 Tahun yang Mendapat Penyuluhan Tentang Kesehatan Reproduksi (Kespro), HIV/AIDS, dan Keluarga Berencana (KB) Menurut Kecamatan di Kabupaten Ogan Komering Ulu, 2019
Number of Young People Aged 15-24 Who Had Counselling on Reproductive Health , HIV/AIDS, and Family Planning by Subdistricts in Ogan Komering Ulu Regency, 2019

Kecamatan Subdistrict	Penyuluhan Kespro Reproductive Health Counselling	Penyuluhan HIV/ AIDS HIV/AIDS Counselling	Penyuluhan KB Family Planning Counselling
(1)	(2)	(3)	(4)
1. Lengkiti	2	1	4
2. Sosoh Buay Rayap	1	2	3
3. Pengandonan	4	1	4
4. Semidang Aji	2	1	2
5. Ulu Ogan	3	3	4
6. Muara Jaya	2	1	3
7. Peninjauan	1	1	4
8. Lubuk Batang	4	4	4
9. Sinar Peninjauan	2	1	3
10. Kedaton Peninjauan Raya	3	1	4
11. Baturaja Timur	3	1	3
12. Lubuk Raja	3	3	4
13. Baturaja Barat	3	2	4
Ogan Komering Ulu	33	22	46

Catatan/Note: ...

Sumber/Source: Dinas Pengendalian Penduduk dan Keluarga Berencana Kab. OKU/ Regional Office of Population Control and Family Planning of Ogan Komering Ulu Regency

Tabel 4.2.10
Table

Jumlah Kasus HIV/AIDS, IMS, DBD, Diare, TB, dan Malaria Menurut Kecamatan di Kabupaten Ogan Komering Ulu, 2019

Number of Cases of HIV/AIDS, Sexually Transmitted Infection, Dengue Fever, Diarrhea, Tuberculosis (TB) and Malaria by Subdistricts in Ogan Komering Ulu Regency, 2019

Kecamatan Subdistrict	HIV/AIDS HIV/AIDS	IMS Sexually Transmitt- ed Infection	DBD Dengeu Fever	Diare Diarrhea	TB Tubercu- losis	Malaria Malaria
(1)	(2)	(3)	(4)	(5)	(6)	(7)
1. Lengkiti	...	1	0	637	30	1
2. Sosoh Buay Rayap	...	0	0	158	21	0
3. Pengandonan	...	0	0	162	22	0
4. Semidang Aji	...	0	0	621	52	0
5. Ulu Ogan	...	0	0	133	19	0
6. Muara Jaya	...	0	0	323	6	0
7. Peninjauan	...	0	1	561	30	0
8. Lubuk Batang	...	16	1	461	56	1
9. Sinar Peninjauan	...	0	0	52	9	0
10. Kedaton Peninjauan Raya	...	0	1	296	6	0
11. Baturaja Timur	...	29	16	1 101	831	9
12. Lubuk Raja	...	0	4	413	28	0
13. Baturaja Barat	...	5	1	482	55	1
Ogan Komering Ulu	14	51	24	5 400	1 165	12

Catatan/Note: ...

Sumber/Source: Dinas Kesehatan Kabupaten Ogan Komering Ulu/Public Health Services of Ogan Komering Ulu

Tabel
Table 4.2.11

Jumlah Pasangan Usia Subur dan Peserta KB Aktif Menurut Kecamatan di Kabupaten Ogan Komering Ulu, 2019
Number of Eligible Couples and Family Planning Participants by Subdistricts in Ogan Komering Ulu Regency, 2019

Kecamatan Subdistrict	Jumlah PUS Eligible Couples	Peserta KB Aktif Family Planning Participants			
		IUD	MOW	MOP	Kondom Condom
(1)	(2)	(3)	(4)	(5)	(6)
1. Lengkiti	4 980	489	214	10	101
2. Sosoh Buay Rayap	2 208	1 049	1 155	26	817
3. Pengandonan	1 687	-	30	-	-
4. Semidang Aji	4 597	174	98	-	57
5. Ulu Ogan	1 619	170	18	-	40
6. Muara Jaya	1 231	660	99	-	371
7. Peninjauan	5 335	81	54	1	67
8. Lubuk Batang	5 041	12	2	-	84
9. Sinar Peninjauan	3 831	150	59	3	319
10. Kedaton Peninjauan Raya	2 078	63	57	2	71
11. Baturaja Timur	16 841	148	74	28	97
12. Lubuk Raja	5 114	12	13	11	12
13. Baturaja Barat	5 964	67	35	-	53
Ogan Komering Ulu	60 526	3 075	1 908	81	2 089

Lanjutan Tabel/*Continued Table* 4.2.11

Kecamatan <i>Subdistrict</i>	Peserta KB Aktif <i>Family Planning Participants</i>			Jumlah <i>Total</i>
	Implan <i>Implants</i>	Suntikan <i>Injections</i>	Pil <i>Pil</i>	
(1)	(3)	(4)	(5)	(6)
1. Lengkiti	808	3 325	1 516	6 463
2. Sosoh Buay Rayap	1 625	5 741	3 186	13 599
3. Pengandonan	378	499	368	1 275
4. Semidang Aji	983	1 285	1 136	3 733
5. Ulu Ogan	1 309	1 451	1 184	4 172
6. Muara Jaya	1 385	2 988	2 318	7 821
7. Peninjauan	503	827	558	2 091
8. Lubuk Batang	325	952	694	2 069
9. Sinar Peninjauan	2 878	2 418	1 574	7 401
10. Kedaton Peninjauan Raya	1 300	1 954	679	2 839
11. Baturaja Timur	1 603	2 319	646	4 915
12. Lubuk Raja	277	299	268	892
13. Baturaja Barat	577	728	545	2 005
Ogan Komering Ulu	13 951	24 786	14 672	59 275

Catatan/*Note*:Sumber/*Source*: Dinas Kesehatan Kabupaten Ogan Komering Ulu/*Public Health Services of Ogan Komering Ulu*

4.3 AGAMA DAN SOSIAL LAINNYA RELIGION AND OTHER SOCIAL AFFAIRS

Tabel 4.3.1 Jumlah Penduduk Menurut Kecamatan dan Agama yang Dianut di Kabupaten Ogan Komering Ulu, 2019
Population by Subdistrict and Religion in Ogan Komering Ulu Regency, 2019

Kecamatan Subdistrict	Islam	Protestan Protestant	Katolik Catholic	Hindu	Budha Buddha	Lainnya Others
(1)	(2)	(3)	(4)	(5)	(6)	(7)
1. Lengkiti	26 499	7	0	0	0	0
2. Sosoh Buay Rayap	13 455	49	39	25	0	0
3. Pengandonan	10 139	4	0	0	0	0
4. Semidang Aji	27 598	18	1	504	0	0
5. Ulu Ogan	9 050	2	0	0	1	0
6. Muara Jaya	7 354	1	0	0	0	0
7. Peninjauan	30 365	163	66	1 535	2	0
8. Lubuk Batang	31 230	124	47	245	0	0
9. Sinar Peninjauan	22 279	161	142	178	0	0
10. Kedaton Peninjauan Raya	12 370	2	0	55	0	0
11. Baturaja Timur	95 258	1 164	1 914	39	879	0
12. Lubuk Raja	29 756	481	246	0	0	0
13. Baturaja Barat	35 520	241	1 136	2	28	0
Ogan Komering Ulu	350 873	2 417	3 591	2 583	910	0

Catatan/Note: ...

Sumber/Source: Kementerian Agama Kabupaten Ogan Komering Ulu/ Office of the Departement Religion Affairs of Ogan Komering Ulu Regency

Tabel
Table 4.3.2**Jumlah Tempat Peribadatan Menurut Kecamatan di
Kabupaten Ogan Komering Ulu, 2019**
**Number of Places of Worship by Subdistrict and Religion in
Ogan Komering Ulu Regency, 2019**

Kecamatan Subdistrict	Masjid Mosque	Mushola Pray Room	Gereja Protestan Protestant Church	Gereja Katholik Catholic Church	Pura Temple	Vihara
(1)	(2)	(3)	(4)	(5)	(6)	(7)
1. Lengkiti	34	4	0	0	0	0
2. Sosoh Buay Rayap	13	3	1	0	1	0
3. Pengandonan	14	2	0	0	0	0
4. Semidang Aji	26	2	1	0	1	0
5. Ulu Ogan	8	0	0	0	0	0
6. Muara Jaya	6	3	0	0	0	0
7. Peninjauan	43	21	4	2	2	0
8. Lubuk Batang	39	28	1	1	1	0
9. Sinar Peninjauan	37	3	5	3	2	0
10. Kedaton Peninjauan Raya	15	5	0	0	0	0
11. Baturaja Timur	80	98	8	0	1	3
12. Lubuk Raja	70	17	10	2	0	0
13. Baturaja Barat	23	18	0	3	0	0
Ogan Komering Ulu	408	204	30	11	8	3

Catatan/Note: ...

Sumber/Source: Kementerian Agama Kabupaten Ogan Komering Ulu/ Office of the Departement Religion Affairs of Ogan Komering Ulu Regency

Tabel 4.3.3 Jumlah Desa¹/Kelurahan yang Mengalami Bencana Alam² Menurut Kecamatan di Kabupaten Ogan Komering Ulu, 2011–2018
Number of Villages¹ that Had Natural Disaster² by Subdistrict in Ogan Komering Ulu Regency, 2011–2018

Kecamatan Subdistrict	Banjir/Flood		
	2011	2014	2018
(1)	(2)	(3)	(4)
1. Lengkiti	4	2	1
2. Sosoh Buay Rayap	0	0	0
3. Pengandonan	3	0	0
4. Semidang Aji	2	0	2
5. Ulu Ogan	0	0	2
6. Muara Jaya	0	1	6
7. Peninjauan	0	5	2
8. Lubuk Batang	0	3	5
9. Sinar Peninjauan	0	0	0
10. Kedaton Peninjauan Raya	5
11. Baturaja Timur	0	3	4
12. Lubuk Raja	0	0	0
13. Baturaja Barat	4	0	0
Ogan Komering Ulu	13	14	27

Lanjutan Tabel/*Continued Table* 4.3.3

Kecamatan <i>Subdistrict</i>	Gempa Bumi/ <i>Earthquake</i>		
	2011	2014	2018
(1)	(5)	(6)	(7)
1. Lengkiti	0	0	0
2. Sosoh Buay Rayap	0	0	0
3. Pengandonan	0	0	10
4. Semidang Aji	0	0	6
5. Ulu Ogan	0	0	7
6. Muara Jaya	0	0	7
7. Peninjauan	0	0	0
8. Lubuk Batang	0	0	0
9. Sinar Peninjauan	0	0	0
10. Kedaton Peninjauan Raya	0
11. Baturaja Timur	0	0	2
12. Lubuk Raja	0	0	0
13. Baturaja Barat	0	0	3
Ogan Komering Ulu	0	0	35

Lanjutan Tabel/*Continued Table 4.3.3*

Kecamatan Subdistrict	Tanah Longsor/ <i>Landslide</i>		
	2011	2014	2018
(1)	(5)	(6)	(7)
1. Lengkiti	0	0	1
2. Sosoh Buay Rayap	0	0	0
3. Pengandonan	1	0	1
4. Semidang Aji	1	1	1
5. Ulu Ogan	0	0	1
6. Muara Jaya	0	0	2
7. Peninjauan	0	0	0
8. Lubuk Batang	0	0	1
9. Sinar Peninjauan	0	0	0
10. Kedaton Peninjauan Raya	0
11. Baturaja Timur	2	1	2
12. Lubuk Raja	0	0	0
13. Baturaja Barat	2	1	0
Ogan Komering Ulu	6	3	9

Catatan/*Note*: 1 Desa pada tabel ini termasuk Unit Permukiman Transmigrasi (UPT) yang masih dibina oleh kementerian terkait dan nagari di Provinsi Sumatera Barat/ *Villages in this table are included in Transmigration Settlement Unit which is still fostered by the relevant ministries and the nagari in the Province of Sumatera Barat*

2 Terjadi dalam tiga tahun terakhir sampai dengan saat pencacahan/ *Occured during the last three years by the time of enumeration*

Pendataan Potensi Desa (Podes) dilaksanakan pada 2011, 2014 dan 2018/ *Village Potential Data Collecting held in 2011, 2014 and 2018.*

Sumber/*Source*: BPS, Pendataan Potensi Desa (Podes)/ *BPS-Statistics Indonesia, Village Potential Data Collecting*

Tabel
Table 4.3.4

**Jumlah Jemaah Haji Asal Kabupaten OKU yang
Diberangkatkan ke Tanah Suci Menurut Kecamatan di
Kabupaten Ogan Komering Ulu, 2014-2019**
*Number of Pilgrims Departure to Mecca from Ogan
Komering Ulu Regency by Subdistricts, 2014-2019*

Kecamatan Subdistrict	2014	2015	2016	2017	2018	2019
(1)	(2)	(3)	(4)	(5)	(6)	(7)
1. Lengkiti	1	3	7	0	7	7
2. Sosoh Buay Rayap	0	2	0	0	2	2
3. Pengandonan	1	0	4	0	6	2
4. Semidang Aji	4	0	2	9	2	14
5. Ulu Ogan	2	0	0	2	3	1
6. Muara Jaya	0	4	1	0	0	-
7. Peninjauan	23	25	49	62	72	58
8. Lubuk Batang	3	20	7	32	14	17
9. Sinar Peninjauan	61	40	38	115	61	50
10. Kedaton Peninjauan Raya)*)*	0	0	0	-
11. Baturaja Timur	125	94	90	134	80	192
12. Lubuk Raja	46	46	54	99	71	66
13. Baturaja Barat	15	20	15	16	23	23
Ogan Komering Ulu	281	254	267	469	469	432

Catatan/Note: *) Kecamatan Kedaton Peninjauan Raya masih tergabung dengan Kecamatan Peninjauan / *Kedaton Peninjauan Raya Subdistrict was part of Peninjauan Subdistrict*

Sumber/Source: Kementerian Agama Kabupaten Ogan Komering Ulu/ *Office of the Departement Religion Affairs of Ogan Komering Ulu Regency*

4.4 KEMISKINAN/POVERTY

Tabel 4.4.1 Garis Kemiskinan, Jumlah, dan Persentase Penduduk Miskin di Kabupaten Ogan Komering Ulu, 2012–2019
Table Poverty Line, Number, and Percentage of Poor People in Ogan Komering Ulu Regency, 2012–2019

Tahun Year	Garis Kemiskinan (rupiah/kapita/bulan) Poverty Line (rupiah/capita/month)	Jumlah Penduduk Miskin (ribu) Number of Poor People (thousand)	Persentase Penduduk Miskin Percentage of Poor People
(1)	(2)	(3)	(4)
2012	308 219	37,6	11,19
2013	308 219	42,00	12,31
2014	315 518	41,41	11,96
2015	328 496	46,04	13,22
2016	365 341	46,97	13,19
2017	380 254	46,34	12,95
2018	415 785	45,71	12,61
2019	428 200	46,84	12,77

Catatan/Note: ...

Sumber/Source: ...BPS, Survei Sosial Ekonomi Nasional Maret/BPS-Statistics Indonesia, March National Socioeconomic Survey

Tabel
Table 4.4.2

Indeks Kedalaman Kemiskinan dan Indeks Keparahan Kemiskinan di Kabupaten Ogan Komering Ulu, 2012–2019
Poverty Gap Index and Poverty in Ogan Komering Ulu Regency, 2012–2019

Tahun Year	Indeks Kedalaman Kemiskinan Poverty Gap Index	Indeks Keparahan Kemiskinan Poverty Severity Index
(1)	(2)	(3)
2012	2,10	0,67
2013	2,02	0,48
2014	2,01	0,42
2015	1,92	0,47
2016	1,53	0,29
2017	2,47	0,68
2018	2,56	0,75
2019	1,79	0,40

Catatan/Note: ...

Sumber/Source: .BPS, Survei Sosial Ekonomi Nasional Maret/BPS-Statistics Indonesia, March National Socioeconomic Survey

Tabel
Table 4.4.3**Jumlah Keluarga Menurut Kecamatan dan Klasifikasi
Keluarga di Kabupaten Ogan Komering Ulu, 2019**
**Number of Households by Subdistrict and Household
Classification in Ogan Komering Ulu Regency, 2019**

Kecamatan Subdistrict	Pra Sejahtera Pre- prosperous Family	Keluarga Sejahtera Prosperous Family				Jumlah Total
		I	II	III	III+	
(1)	(2)	(3)	(4)	(5)	(6)	(7)
1. Lengkiti	1 542	3 148	5 276	-	-	9 966
2. Sosoh Buay Rayap	74	454	1 128	-	-	1 656
3. Pengandonan	288	587	1 370	-	-	2 245
4. Semidang Aji	708	1 802	5 503	-	-	8 013
5. Ulu Ogan	239	261	1 528	-	-	2 028
6. Muara Jaya	258	295	298	-	-	851
7. Peninjauan	1 808	2 276	5 515	-	-	9 599
8. Lubuk Batang	93	1 398	6 663	-	-	8 154
9. Sinar Peninjauan	1 066	2 951	2 399	-	-	6 416
10. Kedaton Peninjauan Raya	*	*	*	-	-	*
11. Baturaja Timur	450	2 895	12 291	-	-	15 636
12. Lubuk Raja	429	1 380	2 620	-	-	4 429
13. Baturaja Barat	374	1 635	4 482	-	-	6 491
Ogan Komering Ulu	7 329	19 082	49 073	-	-	75 484

Catatan/Note: (*) Untuk Kecamatan Kedaton Peninjauan Raya Pada Waktu Pendataan Keluarga Tahun 2015 masih tergabung dengan Kecamatan Peninjauan/ in 2015 Kedaton Peninjauan Raya subdistricts was part of Peninjauan Subdistrict - Mulai tahun 2015 tidak dilakukan lagi pendataan keluarga K III dan K III +/ Starts from 2015 the KIII and KIII + is not collected anymore

Sumber/Source: Dinas Pengendalian Penduduk dan Keluarga Berencana Kab. OKU/ Regional Office of Population Control and Family Planning of Ogan Komering Ulu

4.5 KRIMINALITAS/CRIME

Tabel 4.5.1 Jumlah Tindak Pidana Menurut Kepolisian Resort di Kabupaten Ogan Komering Ulu, 2016-2019
Table *Number of Reported Criminal Cases by District Police in Ogan Komering Ulu Regency, 2016-2019*

Kepolisian Resort District Police Office	2016	2017	2018	2019
(1)	(2)	(3)	(4)	(5)
1. Lengkiti	9	13	8	5
2. Sosoh Buay Rayap	6	8	4	5
3. Pengandonan	29	14	12	7
4. Semidang Aji	17	19	22	12
5. Ulu Ogan	5	4	2	2
6. Muara Jaya	0	0	0	0
7. Peninjauan	48	29	48	24
8. Lubuk Batang	61	39	29	19
9. Sinar Peninjauan	8	6	5	4
10. Kedaton Peninjauan Raya	0	0	0	0
11. Baturaja Timur	485	400	275	242
12. Lubuk Raja	12	9	3	3
13. Baturaja Barat	49	58	21	16
Ogan Komering Ulu	729	599	429	339

Catatan/Note: ...

Sumber/Source: Polres Kabupaten Ogan Komering Ulu/ Polres of Ogan Komering Ulu Regency

Tabel
Table 4.5.2**Persentase Penyelesaian Tindak Pidana Menurut
Kepolisian Resort di Kabupaten Ogan Komering Ulu,
2016-2019**
*Percentage of Crime Clearance Rate by District Police Office
in Ogan Komering Ulu Regency, 2016-2019*

Kecamatan Subdistrict	2016	2017	2018	2019
(1)	(2)	(3)	(4)	(5)
1. Lengkiti	66,67	84,62	37,50	60,00
2. Sosoh Buay Rayap	66,67	37,50	75,00	80,00
3. Pengandonan	65,52	78,57	83,33	100,00
4. Semidang Aji	76,47	78,95	40,90	41,67
5. Ulu Ogan	20,00	50,00	100	100
6. Muara Jaya	0	0	0	0
7. Peninjauan	68,75	48,28	58,33	66,67
8. Lubuk Batang	52,46	58,97	75,86	78,95
9. Sinar Peninjauan	12,50	116,67	60	50
10. Kedaton Peninjauan Raya	0	0	0	0
11. Baturaja Timur	45,15	57,50	86,54	78,10
12. Lubuk Raja	50,00	66,67	50	66,67
13. Baturaja Barat	44,90	65,52	61,9	100
Ogan Komering Ulu	44	49	78,55	77,29

Catatan/Note: ...

Sumber/Source: Polres Kabupaten Ogan Komering Ulu/ Polres of Ogan Komering Ulu Regency

Tabel
Table 4.5.3

**Jumlah Kecelakaan dan Korban Lalu Lintas Menurut Bulan
di Kabupaten Ogan Komering Ulu, 2019**
*Number of Traffic Accidents and Victims by Month in Ogan
Komering Ulu Regency, 2019*

Kepolisian Resort <i>District Police Office</i>	Jumlah Kecelakaan/ <i>Number of Traffic Accidents</i>	Korban (orang)/ <i>Victims</i>		
		Mati/ <i>Dead</i>	Luka Berat/ <i>Significant Wounded</i>	Luka Ringan/ <i>Insignificant Wounded</i>
(1)	(2)	(3)	(4)	(5)
1. Januari/ January	15	5	0	10
2. Februari/February	13	4	0	9
3. Maret/ March	11	3	1	7
4. April/April	9	1	0	8
5. Mei/May	10	3	2	5
6. Juni/June	8	1	0	6
7. Juli/July	10	1	0	9
8. Agustus/August	12	4	1	7
9. September/September	9	3	0	6
10. Oktober/October	11	4	2	5
11. November/November	9	5	0	4
12. Desember/December	10	4	1	5
Ogan Komering Ulu	127	38	7	81

Catatan/Note: ...

Sumber/Source: Polres Kabupaten Ogan Komering Ulu/ *Polres of Ogan Komering Ulu Regency*

Tabel 4.5.4 **Jumlah Narapidana/Tahanan Menurut Bulan dan Jenis Kelamin di Kabupaten Ogan Komering Ulu, 2019**
Number of Prisoners by Month and Sex in Ogan Komering Ulu Regency, 2019

Bulan Month	jenis kelamin/sex		
	Laki-laki Male	Perempuan Female	Jumlah Total
(1)	(2)	(3)	(4)
1. Januari/ January	423	16	439
2. Februari/February	420	18	438
3. Maret/ March	-	-	-
4. April/April	-	-	-
5. Mei/May	-	-	-
6. Juni/June	-	-	-
7. Juli/July	-	-	-
8. Agustus/August	-	-	-
9. September/September	-	-	-
10. Oktober/October	-	-	-
11. November/November	-	-	-
12. Desember/December	-	-	-

Catatan/Note: ...

Sumber/Source: Rumah Tahanan Negara Kelas II B, Baturaja/ Prisoner Regional Office of Baturaja

**PERTANIAN, KEHUTANAN
PETERNAKAN DAN PERIKANAN**
*AGRICULTURE, FORESTRY, LIVESTOCK
AND FISHERY*



JERUK/ORANGE

75.521 ton



DURIAN/DURIAN

19.075 ton



PISANG/BAKANA

21.613 ton

PRODUKSI BUAH-BUAHAN
di Kabupaten Ogan Komering Ulu

PRODUCTION OF FRUITS IN OGAN KOMERING ULU REGENCY



PEPAYA/PAPAYA

16.033 ton



MANGGA/MANGO

6.748 ton



SALAK/SALACCA

738 ton

PENJELASAN TEKNIS

1. **Lahan sawah** adalah lahan pertanian yang berpetak-petak dan dibatasi oleh pematang (galangan), saluran untuk menahan/ menyalurkan air, yang biasanya ditanami padi sawah tanpa memandang dari mana diperoleh atau status lahan tersebut. Lahan yang dimaksud termasuk lahan yang terdaftar di Pajak Bumi Bangunan, luran Pembangunan Daerah, lahan bengkok, lahan serobotan, lahan rawa yang ditanami padi dan lahan bekas tanaman tahunan yang telah dijadikan sawah, baik yang ditanami padi, palawija atau tanaman semusim lainnya.
2. **Tegal/Kebun** adalah lahan pertanian bukan sawah (lahan kering) yang ditanami tanaman semusim atau tahunan dan terpisah dengan halaman sekitar rumah serta penggunaannya tidak berpindah pindah.
3. **Ladang/Huma** adalah lahan pertanian bukan sawah (lahan kering) yang biasanya ditanami tanaman semusim dan penggunaannya hanya semusim atau dua musim, kemudian akan ditinggalkan bila sudah tidak subur lagi (berpindah-pindah). Kemungkinan lahan ini beberapa tahun kemudian akan dikerjakan kembali jika sudah subur.

TECHNICAL NOTES

1. **Wetland** is agricultural land that separated by small dykes to resist water, where the main crop is usually wetland paddy without considering where it is got from or the status of the land. It includes the land that is registered at land income tax office, regional development contribution, 'bengkok' land, illegal ownership, swamps for rice cultivation, and annual crop land mark that has been used as rice field, which are both planted with paddy, secondary crops or the other seasonal crops.
2. **Dry field/Garden** is an dryland (unirrigated land) which is planted with seasonal or annual crops and separately from the yard around the house without shifting
3. **Unirrigated agricultural field /Shifting cultivation land** is dryland (unirrigated land) that usually is cultivated for seasonal crops and utilized only for one or two seasons, then it will be left when it is not fertile (shifting). Maybe, this land will be used again in a few years if it has been fertile.

4. **Lahan yang sementara tidak diusahakan** adalah lahan yang biasanya diusahakan tetapi untuk sementara (lebih dari 1 (satu) tahun tetapi kurang dari atau sama dengan 2 (dua) tahun) tidak diusahakan, termasuk lahan sawah yang tidak diusahakan selama lebih dari 2 (dua) tahun.
4. *Temporarily unused land is land that is regularly used but temporarily (more than a year but less or equal than two years) is unused, it includes wetland that is not cultivated more than two years.*
5. Data pokok tanaman pangan yang dikumpulkan adalah luas panen dan produktivitas (hasil per hektar). Produksi tanaman pangan merupakan hasil perkalian antara luas panen dengan produktivitas. Pengumpulan data luas panen dilakukan setiap bulan dengan pendekatan area kecamatan di seluruh wilayah Kabupaten Ogan Komering Ulu. Pengumpulan data produktivitas dilakukan melalui pengukuran langsung pada plot ubinan berukuran 2½ m x 2½ m. Pengumpulan data produktivitas dilakukan setiap subround (empat bulanan) pada waktu panen petani.
5. *The main food crops data collected consists of harvested area and productivity (yield per hectare). Food crops production is generated by harvested area multiplied by productivity. The harvested area data is collected every month using sub district area approach in all sub district in Ogan Komering Ulu Regency. The productivity data collection is conducted by a direct measurement in 2½m x 2½m crop cutting plot. The productivity measurement is conducted in every subround (four monthly) at the time when farmers are harvesting their crops.*
6. Data produksi padi dan palawija yang disajikan adalah dalam kualitas: gabah kering giling (padi), pipilan kering (jagung), biji kering (kedelai dan kacang tanah), dan umbi basah (ubi kayu dan ubi jalar).
6. *Production of paddy and secondary crops data are presented in the form of: dry unhusked rice (paddy), dry loose maize (maize), dry shells crops (soybeans and peanuts), and fresh roots (cassava and sweet potatoes).*

7. **Tanaman sayuran dan buah-buahan semusim.**
Tanaman sayuran semusim adalah tanaman sumber vitamin, garam mineral dan lain-lain yang dikonsumsi dari bagian tanaman yang berupa daun, bunga, buah, dan umbinya, yang berumur kurang dari satu tahun.
Tanaman buah-buahan semusim adalah tanaman sumber vitamin, garam mineral, dan lain-lain yang dikonsumsi dari bagian tanaman yang berupa buah, berumur kurang dari satu tahun, tidak berbentuk pohon/rumpun tetapi menjalar dan berbatang lunak.
7. **Seasonal vegetable and fruit plants**
Seasonal vegetable plants are plants which are the sources of vitamin, mineral salt, etc, consumed from the part of the plant in the form of leaf, flower, fruit, and root with the age of less than one year.
Seasonal fruit plants are plants which are the sources of vitamin, mineral salt, etc, consumed from the part of the plant in the form of fruits. These plants are creeps with the age of less than one year.
8. **Tanaman buah-buahan dan sayuran tahunan**
Tanaman buah-buahan tahunan adalah tanaman sumber vitamin, garam mineral, dan lain-lain yang dikonsumsi dari bagian tanaman yang berupa buah dan merupakan tanaman tahunan.
Tanaman sayuran tahunan adalah tanaman sumber vitamin, garam mineral, dan lain-lain yang dikonsumsi dari bagian tanaman yang berupa daun dan atau buah yang berumur lebih dari satu tahun.
8. **Annual fruit and vegetable plants**
Annual fruit plants are plants which are the sources of vitamin, contained mineral salt, etc, consumed from the part of plant in the form of fruit and more than one year of age.
Annual vegetable plants are plants which are the sources of vitamin, contained mineral salt, etc, consumed from the part of the plant in the form of vegetable and more than one year of age.
9. **Tanaman biofarmaka** adalah tanaman yang bermanfaat untuk obat-obatan, kosmetik, dan kesehatan yang dikonsumsi atau digunakan dari bagian-bagian
9. **Medicinal plants** are plants which are useful for medicine. It is consumed from part of the plant such as leaf, flower, fruit, tuber, and root.

tanaman seperti daun, batang, buah, umbi (rimpang) ataupun akar.

10. **Tanaman hias** adalah tanaman yang mempunyai nilai keindahan baik bentuk, warna daun, tajuk maupun bunganya, sering digunakan untuk penghias pekarangan dan lain sebagainya.
11. **Luas panen tanaman hortikultura** adalah luas tanaman sayuran, buah-buahan, biofarmaka, dan tanaman hias yang diambil hasilnya/dipanen pada periode pelaporan.
12. **Luas panen untuk tanaman sayuran** adalah luas tanaman yang dipanen sekaligus/habis/dibongkar dan luas tanaman yang dipanen berkali-kali (lebih dari satu kali)/belum habis.
Tanaman yang dipanen sekaligus/ habis/dibongkar adalah tanaman yang sehabis panen langsung dibongkar/dicabut, terdiri dari bawang merah, bawang putih, bawang daun, kentang, kol/kubis, kembang kol, petsai/sawi, wortel, lobak, dan kacang merah.
Tanaman yang dipanen berkali-kali (lebih dari satu kali)/belum habis adalah tanaman yang pemanenannya lebih dari satu kali dan biasanya dibongkar apabila panen terakhir sudah tidak memadai lagi, terdiri dari: kacang panjang, cabe besar, cabe rawit,
10. **Ornamental plants** are plants which have a beauty value, either in shape, colour of leaf or crown of flower, and they are often used as a yard decorator.
11. **Harvested area of horticulture** is area which vegetable, fruit, medicinal and ornamental plant of crop harvested during the period of report.
12. **Harvested area of vegetables** is area of entirely plant harvested/demolished and plant harvested several times/undemolished.
Entirely plants harvested/demolished are plants usually harvested once and demolished to be substituted by other plants, consisting of: shallots, garlic, leeks, potato, cabbage, cauli flower, mustard green, carrots, chinese radish, and red kidney beans.
Plants harvested several times/undemolished are plants usually harvested more than once and demolished in the case that the last harvest was economically not profitable. They consist of : yard long beans, chili, small chili, mushroom, tomatoes, egg plant, french beans, cucumber, pumpkin/chajota, swamp cabbage, spinach, melon, watermelon, and

jamur, tomat, terung, buncis, ketimun, labu siam, kangkung, bayam, melon, semangka, dan blewah.

cantaloupe.

13. Produksi hortikultura adalah hasil menurut bentuk produk dari setiap tanaman sayuran, buah-buahan, biofarmaka dan tanaman hias yang diambil berdasarkan luas yang dipanen/tanaman yang menghasilkan pada bulan/triwulan laporan.
 14. Bentuk produksi perkebunan adalah; karet kering (karet), daun kering (teh dan tembakau), biji kering (kopi dan coklat), kulit kering (kayu manis dan kina), serat kering (rami), bunga kering (cengkeh), refined sugar (tebu dari perkebunan besar), gula mangkok (tebu dari perkebunan rakyat), ekivalen kopra (kopra), biji dan bunga (pala) serta minyak daun (sereh).
 15. Data Statistik Kehutanan sebagian besar merupakan data sekunder yang bersumber dari Dinas Perkebunan dan Kehutanan Kabupaten Ogan Komering Ulu.
 16. Kawasan hutan adalah wilayah tertentu yang berupa hutan, yang ditunjuk dan atau ditetapkan oleh pemerintah untuk dipertahankan keberadaannya sebagai hutan tetap. Hal ini untuk menjamin kepastian hukum mengenai
13. *Horticulture production is the standard production quantity form of vegetable, fruit, medicinal and ornamental plant based on harvested area/the number of production plants reported monthly/quarterly.*
 14. *Production of estates crops are follows: dry rubber (rubber); dry leaves (tea and tobacco); dry beans (cofee and cocoa); dry bark (cassiavera and cinchona); dry fibre (rosella); dry flowers/buds (cloves); refined sugar (sugar cane from estate); cup sugar (sugar cane from smallholders); copra (copra); seeds and buds (nutmeg); and leaf oil (citronella).*
 15. *Most of forestry statistics are secondary data obtained from the Estate and Forestry Service of Ogan Komering Ulu Regency.*
 16. *Forest Area is a specific territory of forest ecosystem determined and or decided by the government as a permanent forest. Such decision is important to maintain the size of forest area and to ensure*

status kawasan hutan, letak batas dan luas suatu wilayah tertentu yang sudah ditunjuk menjadi kawasan hutan tetap.

its legitimation and boundary demarcation of permanent forest.

17. Hutan Lindung adalah kawasan hutan yang mempunyai fungsi pokok sebagai perlindungan sistem penyangga kehidupan untuk mengatur tata air, mencegah banjir, mengendalikan erosi, mencegah intrusi air laut, dan memelihara kesuburan tanah.

17. *Protection Forest is a forest area designated to serve life support system, maintain hydrological system, prevent of flood, erosion control, seawater intrusion, and maintain soil fertility.*

18. Hutan Produksi adalah kawasan hutan yang mempunyai fungsi pokok memproduksi hasil hutan. Hutan produksi terdiri dari Hutan Produksi Tetap (HP), Hutan Produksi Terbatas (HPT), dan Hutan Produksi yang dapat dikonversi.

18. *Production Forest is a forest area designated mainly to promote sustainable forest production. Production forest is classified as permanent production forest, limited production forest, and convertible production forest.*

19. Data populasi ternak bersumber dari Dinas Peternakan dan Perikanan Kabupaten Ogan Komering Ulu.

19. *Data of domestic livestock population are obtain from Animal Husbandry and Fishery Office of Ogan Komering Ulu Regency.*

20. Data statistik perikanan merupakan data sekunder yang bersumber dari Dinas Peternakan dan Perikanan Kabupaten Ogan Komering Ulu. Statistik perikanan dibedakan atas data Perikanan Tangkap dan Perikanan Budidaya. Perikanan Tangkap diklasifikasikan atas penangkapan ikan di laut dan penangkapan ikan di perairan umum. Perikanan Budidaya diklasifikasikan atas

20. *Fishery Statistics are secondary data obtained from Animal Husbandry and Fishery Office of Ogan Komering Ulu Regency. Fishery statistics are categorized into capture fisheries and aquaculture. Capture fisheries are further classified into marine capture fisheries and inland open water capture fisheries. Aquaculture are further classified*

jenis budidaya yaitu budidaya laut, tambak, kolam, karamba, jaring apung, dan sawah.

into several types of culture: marine culture, brackish water pond, fresh water pond, cage, floating net, and fish breeding in paddy fields.

21. Rumah Tangga Perikanan Tangkap adalah rumah tangga yang melakukan kegiatan penangkapan ikan/binatang air lainnya/tanaman air dengan tujuan sebagian/seluruh hasilnya untuk dijual.
21. *A capture fishery household is a household conducting activities in catching fishes/other aquatic animals/aquatic plants, for which the products are wholly or partly to be sold.*
22. Rumah Tangga Perikanan Budidaya adalah rumah tangga yang melakukan kegiatan budidaya ikan/binatang air lainnya/tanaman air dengan tujuan sebagian/seluruh hasilnya untuk dijual.
22. *An aquaculture fishery household is a household conducting activities in culturing fishes/other aquatic animals/aquatic plants, for which the products are wholly or partly to be sold. different types of parameters.*

ULASAN

DESCRIPTION

Hortikultura

Tanaman hortikultura dalam publikasi ini meliputi tanaman sayuran, buah-buahan, biofarmaka dan tanaman hias.

Pada tahun 2019 produksi terbesar tanaman sayuran adalah cabai sebesar 16.400 ton. Produksi terbesar tanaman buah-buahan adalah jeruk (75.521 ton). Laos adalah tanaman biofarmaka terbesar yaitu 4.500 kg. Sementara itu, tanaman hias tidak di produksi di Kabupaten Ogan Komering Ulu.

Perkebunan

Terdapat banyak jenis tanaman yang diusahakan oleh perkebunan rakyat, baik tanaman perkebunan berumur pendek seperti nilam maupun perkebunan berumur panjang seperti karet, kelapa, kopi, lada, kakao dan lainnya. Hanya saja yang terbesar adalah kopi dan karet, sementara kelapa sawit diusahakan oleh perkebunan besar. Pada tahun 2019 di Kabupaten Ogan Komering Ulu, produksi tanaman karet sebesar 132,38 ribu ton dan kopi sebesar 34,35 ribu ton. Selain itu untuk kepala sawit diproduksi sebesar 5,72 ribu ton.

Tanaman Pangan

Sub-Sektor tanaman pangan merupakan salah satu sub-sektor pada sektor pertanian. Sub-sektor ini

HORTICULTURE

Horticulture crops in this publication include vegetables, fruits, medicinal plants and ornamentals trees.

In 2019 the largest production of plant vegetable is chili to 16.400 ton. Largest production of fruit plant is banana (75.521 ton). Galanga is a medicinal plant with the largest production that is as much as 4.500 kg. Meanwhile, the ornamental plants not produced in Ogan Komering Ulu Regency

Estate

There are many other plants are cultivated by smallholders, both shortlived crops such as patchouli and long-lived plantations such as rubber, coconut, coffee, pepper, cocoa and more. It's just a fairly prominent is the coffee and rubber, while oil palm plantations cultivated by large. In the year 2019 in Ogan Komering Ulu regency, the rubber production of 132,38 thousand tons and coffe is 34,35 thousand tons. In addition to oil palm heads produced at 5,72 thousand tons.

Food Crops

Food crop sub-sector is one of the sub-sector in the agriculture sector. Sub-sector consists of rice, maize/corn, sweet

mencakup tanaman padi, jagung, ubi kayu, ubi jalar, kacang tanah, kacang hijau dan kacang kedelai.

Untuk jenis tanaman palawija mencakup jagung, kedelai, kacang tanah, kacang hijau, ubi kayu dan ubi jalar. Dari ke enam komoditas palawija tersebut, luas panen jagung paling tinggi yaitu sebesar 9.995 ha, kemudian disusul kedelai sebesar 1.737 ha, ubi kayu 69 ha, kacang tanah sebesar 3 ha, kacang hijau sebesar 2 ha dan yang terkecil produksinya yaitu ubi jalar sebesar 1 ha.

potatoes, peanuts, mungbeans and soybeans.

For this type of secondary food crops include maize, soybeans, peanuts, mungbeans, cassava and sweet potatoes. Of the six commodity crops, the highest maize harvested area that is to 9.995 ha, followed by 1.737 ha of soybean, cassava 69 ha, amounted 3 ha of peanut, mungbeans amounted to 2 ha and the smallest production which amounted to 1 ha of sweet potato

Peternakan

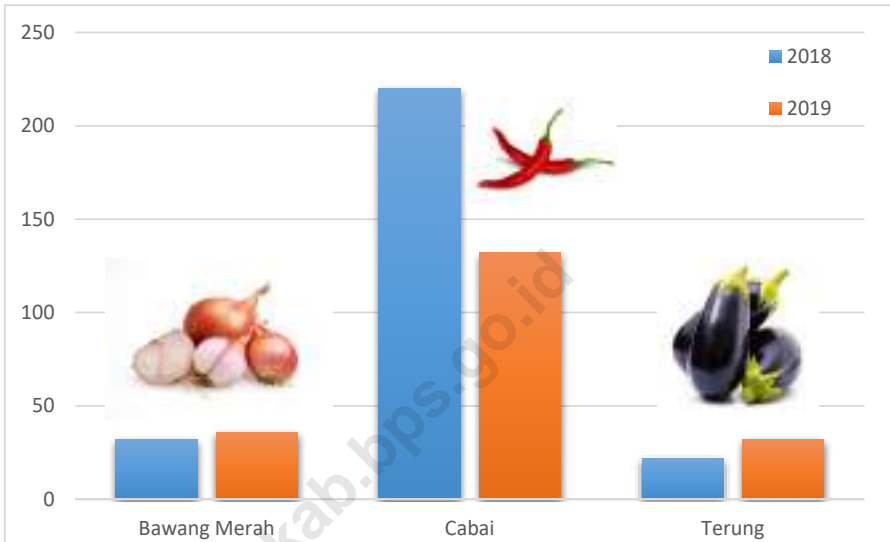
Populasi ternak dibagi menjadi dua kelompok, yaitu ternak besar dan ternak kecil. Populasi ternak besar terdiri dari sapi (termasuk sapi perah), kerbau dan kuda. Populasi ternak kecil terdiri dari domba, kambing, dan babi. Pada tahun 2019, jumlah ternak yang dipotong paling banyak adalah sapi jika dibandingkan dengan hewan ternak besar lainnya yaitu sebesar 2.146 ekor. Sedangkan untuk ternak kecil yang dipotong pada 2019, kambing yang paling banyak sebesar 1.970 ekor

Animal Husbandry

Livestock population is divided into two groups, namely large and small livestock animals. Large livestock population consists of cattle (including dairy cattle), buffalo and horses. Small livestock population consists of sheep, goats and pigs. In 2019, the largest of large livestock slaughtered is the cattle when compared with other large animals that is equal to 2.146 tails. While for small cattle slaughtered in 2019, the most number of goats is 1.970 tails.

Gambar 5.1
Figures

Luas Panen Tanaman Sayuran di Kabupaten Ogan Komerling Ulu (ha), 2018 - 2019
Harvested Area of Vegetables in Ogan Komerling Ulu Regency (ha), 2018 - 2019



Sumber/ Source : BPS, Statistik Pertanian Hortikultura SPH-TH BPS-Statistics Indonesia, Agricultural Statistic for Horticulture SPH-TH

Gambar 5.2 **Produksi Buah-buahan di Kabupaten Ogan Komering Ulu**
Figures **(ton), 2019**
Production of Fruits in Ogan Komering Ulu Regency (ton),
2019



Sumber/ Source : BPS, Statistik Pertanian Hortikultura SPH-TH BPS-Statistics Indonesia, Agricultural Statistic for Horticulture SPH-TH

**5.1 HORTIKULTURA
HORTICULTURE**

Tabel 5.1.1 Luas Panen Tanaman Sayuran Menurut Kecamatan dan Jenis Tanaman (Ha) di Kabupaten Ogan Komering Ulu, 2018 dan 2019
Harvested Area of Vegetables by Subdistrict and Kind of Plant (Ha) in Ogan Komering Ulu Regency, 2018 and 2019

Kecamatan Subdistrict	Bawang Merah/Shallot		Cabai/Chili	
	2018	2019	2018	2019
(1)	(2)	(3)	(4)	(5)
1. Lengkiti	–	–	–	3,00
2. Sosoh Buay Rayap	23,00	14,00	23,00	31,00
3. Pengandonan	–	–	–	–
4. Semidang Aji	–	–	2,00	11,00
5. Ulu Ogan	–	–	1,00	1,00
6. Muara Jaya	–	–	–	1,00
7. Peninjauan	–	–	3,00	–
8. Lubuk Batang	6,00	4,00	26,00	4,00
9. Sinar Peninjauan	–	5,00	57,00	51,00
10. Kedaton Peninjauan Raya	–	3,00	81,00	19,00
11. Baturaja Timur	3,00	10,00	10,00	2,00
12. Lubuk Raja	–	–	8,00	5,00
13. Baturaja Barat	–	–	9,00	4,00
Ogan Komering Ulu	32,00	36,00	220,00	132,00

Lanjutan Tabel/*Continued Table* 5.1.1

Kecamatan Subdistrict	Kentang/Potato		Kubis/Cabbage	
	2018	2019	2018	2019
(1)	(6)	(7)	(8)	(9)
1. Lengkiti	–	..	–	..
2. Sosoh Buay Rayap	–	..	–	..
3. Pengandonan	–	..	–	..
4. Semidang Aji	–	..	–	..
5. Ulu Ogan	–	..	–	..
6. Muara Jaya	–	..	–	..
7. Peninjauan	–	..	–	..
8. Lubuk Batang	–	..	–	..
9. Sinar Peninjauan	–	..	–	..
10. Kedaton Peninjauan Raya	–	..	–	..
11. Baturaja Timur	–	..	–	..
12. Lubuk Raja	–	..	–	..
13. Baturaja Barat	–	..	–	..
Ogan Komering Ulu	–	...	–	...

Lanjutan Tabel/Continued Table 5.1.1

Kecamatan Subdistrict	Petsai Chinese Cabbage		Tomat/Tomato		Bawang Putih Garlic	
	2018	2019	2018	2019	2018	2019
(1)	(10)	(11)	(12)	(13)	(14)	(15)
1. Lengkiti	–	..	–	–	–	..
2. Sosoh Buay Rayap	–	..	–	–	–	..
3. Pengandonan	–	..	–	–	–	..
4. Semidang Aji	–	..	–	–	–	..
5. Ulu Ogan	–	..	–	–	–	..
6. Muara Jaya	–	..	–	–	–	..
7. Peninjauan	–	..	1,00	–	–	..
8. Lubuk Batang	–	..	2,00	–	–	..
9. Sinar Peninjauan	–	..	2,00	–	–	..
10. Kedaton Peninjauan Raya	–	..	1,00	–	–	..
11. Baturaja Timur	–	..	–	1,00	–	..
12. Lubuk Raja	–	..	–	–	–	..
13. Baturaja Barat	–	..	1,00	–	–	..
Ogan Komering Ulu	–	...	7,00	1,00	–	...

Catatan/Note: ...

Sumber/Source: BPS, Statistik Pertanian Hortikultura SPH/BPS-Statistics Indonesia, Agricultural Statistic for Horticulture SPH

Tabel
Table 5.1.2**Produksi Tanaman Sayuran Menurut Kecamatan dan Jenis Tanaman (ton) di Kabupaten Ogan Komering Ulu, 2018 dan 2019*****Production of Vegetables by Subdistrict and Kind of Plant (ton) in Ogan Komering Ulu Regency, 2018 dan 2019***

Kecamatan Subdistrict	Bawang Merah/Shallot		Cabai/Chili	
	2018	2019	2018	2019
(1)	(2)	(3)	(4)	(5)
1. Lengkiti	–	–	–	1 140,00
2. Sosoh Buay Rayap	1 840,00	1 120,00	1 800,00	3 100,00
3. Pengandonan	–	–	–	–
4. Semidang Aji	–	–	720,00	880,00
5. Ulu Ogan	–	–	240,00	420,00
6. Muara Jaya	–	–	–	150,00
7. Peninjauan	–	–	690,00	–
8. Lubuk Batang	480,00	320,00	2 200,00	350,00
9. Sinar Peninjauan	–	300,00	8 420,00	7 740,00
10. Kedaton Peninjauan Raya	–	240,00	18 630,00	960,00
11. Baturaja Timur	240,00	800,00	660,00	100,00
12. Lubuk Raja	–	–	800,00	700,00
13. Baturaja Barat	–	–	960,00	860,00
Ogan Komering Ulu	2 560,00	2 780,00	35 120,00	16 400,00

Lanjutan Tabel/Continued Table 5.1.2

Kecamatan Subdistrict	Kentang/Potato		Kubis/Cabbage	
	2018	2019	2018	2019
(1)	(6)	(7)	(8)	(9)
1. Lengkiti	-	-	-	-
2. Sosoh Buay Rayap	-	-	-	-
3. Pengandonan	-	-	-	-
4. Semidang Aji	-	-	-	-
5. Ulu Ogan	-	-	-	-
6. Muara Jaya	-	-	-	-
7. Peninjauan	-	-	-	-
8. Lubuk Batang	-	-	-	-
9. Sinar Peninjauan	-	-	-	-
10. Kedaton Peninjauan Raya	-	-	-	-
11. Baturaja Timur	-	-	-	-
12. Lubuk Raja	-	-	-	-
13. Baturaja Barat	-	-	-	-
Ogan Komering Ulu	-	-	-	-

Lanjutan Tabel/*Continued Table* 5.1.2

Kecamatan Subdistrict	Petsai Chinese Cabbage		Tomat/Tomato		Bawang Putih Garlic	
	2018	2019	2018	2019	2018	2019
(1)	(10)	(11)	(12)	(13)	(14)	(15)
1. Lengkiti	–	–	–	–	–	–
2. Sosoh Buay Rayap	–	–	–	–	–	–
3. Pengandonan	–	–	–	–	–	–
4. Semidang Aji	–	–	–	–	–	–
5. Ulu Ogan	–	–	–	–	–	–
6. Muara Jaya	–	–	–	–	–	–
7. Peninjauan	–	–	70,00	–	–	–
8. Lubuk Batang	–	–	210,00	–	–	–
9. Sinar Peninjauan	–	–	280,00	–	–	–
10. Kedaton Peninjauan Raya	–	–	140,00	–	–	–
11. Baturaja Timur	–	–	–	70,00	–	–
12. Lubuk Raja	–	–	–	–	–	–
13. Baturaja Barat	–	–	140,00	–	–	–
Ogan Komering Ulu	–	–	840,00	70,00	–	–

Catatan/*Note*: ...

Sumber/*Source*: BPS, Statistik Pertanian Hortikultura SPH/*BPS-Statistics Indonesia, Agricultural Statistic for Horticulture SPH*

Tabel
Table 5.1.3

**Luas Panen Tanaman Sayuran dan Buah–Buahan
Semusim Menurut Jenis Tanaman (ha) di Kabupaten Ogan
Komerling Ulu, 2016–2019**
*Harvested Area of Seasonal Vegetables and Fruits by Kind
of Plant (ha) in Ogan Komerling Ulu Regency, 2016–2019*

Jenis Tanaman <i>Kind of Plants</i>	2016	2017	2018	2019
(1)	(2)	(3)	(4)	(5)
Sayuran/ Vegetables				
Bawang Daun/ Wlech Onion	–	–	–	1,00
Bawang Merah/ Shallot	10,00	10,00	32,00	36,00
Bawang Putih/ Garlic	–	–	–	–
Bayam/ Spinach	35,00	29,00	30,00	16,00
Buncis/ Green Bean	–	–	–	–
Cabai Besar/ Chili (Capsicum Annum)	120,00	159,00	204,00	116,00
Cabai Rawit/ Chili (Capsicum Frutescens)	25,00	16,00	16,00	16,00
Cabai/ Chili	145,00	175,00	220,00	132,00
Jamur/ Mushroom	600,00	1 175,00	1 300,00	90,00
Kacang Merah/ Red Bean	–	–	–	–
Kacang Panjang/ Yardlong Bean	46,00	37,00	31,00	22,00
Kangkung/ Kangkong	32,00	28,00	33,00	26,00
Kembang Kol/ Cauliflower	–	–	–	–
Kentang/ Potato	–	–	–	–
Ketimun/ Cucumber	17,00	9,00	7,00	6,00
Kubis/ Cabbage	–	–	–	–
Labu Siam/ Chayote	–	–	–	–
Lobak/ Radish	–	–	–	–
Paprika/ Bell Pepper	–	–	–	–
Petsai/ Chinese Cabbage	–	–	–	–

Lanjutan Tabel/*Continued Table 5.1.3*

Jenis Tanaman <i>Kind of Plants</i>	2016	2017	2018	2019
(1)	(2)	(3)	(4)	(5)
Terung/ Eggplant	27,00	21,00	22,00	32,00
Tomat/ Tomato	18,00	13,00	7,00	1,00
Wortel/ Carrot	–	–	–	–
Buah–buahan/ Fruits				
Blewah/ Cantaloupe	3,00	5,00	1,00	2,00
Melon/ Melon	9,00	3,00	3,00	2,00
Semangka/ Watermelon	18,00	17,00	12,00	49,00
Stroberi/ Strawberry	–	–	–	–

Catatan/Note: ...

Sumber/Source: BPS, Statistik Pertanian Hortikultura SPH/BPS-Statistics Indonesia, *Agricultural Statistic for Horticulture SPH*

Tabel 5.1.4 **Produksi Tanaman Sayuran dan Buah–Buahan Semusim Menurut Jenis Tanaman (ton) di Kabupaten Ogan Komering Ulu, 2016–2019**
Production of Seasonal Vegetables and Fruits by Kind of Plant (ton) in Ogan Komering Ulu, 2016–2019

Jenis Tanaman <i>Kind of Plants</i>	2016	2017	2018	2019
(1)	(2)	(3)	(4)	(5)
Sayuran/ Vegetables				
Bawang Daun/ Wlech Onion	–	–	–	60,00
Bawang Merah/ Shallot	1 290,00	284,00	2 560,00	2 780,00
Bawang Putih/ Garlic	–	–	–	–
Bayam/ Spinach	760,00	561,00	620,00	360,00
Buncis/ Green Bean	–	–	–	–
Cabai Besar/ Chili (Capsicum Annum)	14 875,00	17 445,00	32 420,00	13 400,00
Cabai Rawit/ Chili (Capsicum Frutescens)	4 715,00	4 200,00	2 700,00	3 000,00
Cabai/ Chili	19 590,00	21 645,00	35 120,00	16 400,00
Jamur/ Mushroom	3 375,00	11 388,00	10 050,00	1 140,00
Kacang Merah/ Red Bean	–	–	–	–
Kacang Panjang/ Yardlong Bean	3 476,00	2 678,00	1 922,00	1 760,00
Kangkung/ Kangkong	3 004,00	3 202,00	3 004,00	2 800,00
Kembang Kol/ Cauliflower	–	–	–	–
Kentang/ Potato	–	–	–	–
Ketimun/ Cucumber	2 290,00	1 268,00	1 057,00	490,00
Kubis/ Cabbage	–	–	–	–
Labu Siam/ Chayote	–	–	–	–
Lobak/ Radish	–	–	–	–
Paprika/ Bell Pepper	–	–	–	–
Petsai/ Chinese Cabbage	–	–	–	–

Lanjutan Tabel/*Continued Table 5.1.4*

Jenis Tanaman <i>Kind of Plants</i>	2016	2017	2018	2019
(1)	(2)	(3)	(4)	(5)
Terung/ Eggplant	4 935,00	4 081,00	3 220,00	5 100,00
Tomat/ Tomato	2 150,00	1 440,00	840,00	70,00
Wortel/ Carrot	–	–	–	–
Buah-buahan/ Fruits				
Blewah/ Cantaloupe	300,00	401,00	100,00	200,00
Melon/ Melon	3 150,00	1 050,00	1 400,00	700,00
Semangka/ Watermelon	5 603,00	6 300,00	5 600,00	18 550,00
Stroberi/ Strawberry	–	–	–	–

Catatan/Note: ...

Sumber/Source: BPS, Statistik Pertanian Hortikultura SPH/BPS-Statistics Indonesia, *Agricultural Statistic for Horticulture SPH*

Tabel
Table 5.1.5

Luas Panen Tanaman Biofarmaka Menurut Kecamatan dan Jenis Tanaman (m²) di Kabupaten Ogan Komering Ulu, 2018 dan 2019
Harvested Area of Medicinal Plants by Subdistrict and Kind of Plant (m²) in Ogan Komering Ulu Regency, 2018 and 2019

Kecamatan Subdistrict	Jahe/Ginger		Laos/Lengkuas/Galanga	
	2018	2019	2018	2019
(1)	(2)	(3)	(4)	(5)
1. Lengkiti	–	..	–	–
2. Sosoh Buay Rayap	–	..	–	–
3. Pengandonan	–	..	–	–
4. Semidang Aji	–	..	–	700,00
5. Ulu Ogan	–	..	–	–
6. Muara Jaya	–	..	–	–
7. Peninjauan	–	..	–	–
8. Lubuk Batang	–	..	–	–
9. Sinar Peninjauan	–	..	–	–
10. Kedaton Peninjauan Raya	–	..	–	–
11. Baturaja Timur	–	..	–	–
12. Lubuk Raja	–	..	–	–
13. Baturaja Barat	–	..	–	–
Ogan Komering Ulu	–	...	–	700,00

Lanjutan Tabel/*Continued Table* 5.1.5

Kecamatan Subdistrict	Kencur/ <i>East Indian Galangal</i>		Kunyit/ <i>Turmeric</i>	
	2018	2019	2018	2019
(1)	(6)	(7)	(8)	(9)
1. Lengkiti	–	..	–	–
2. Sosoh Buay Rayap	–	..	–	–
3. Pengandonan	–	..	–	–
4. Semidang Aji	–	..	–	850,00
5. Ulu Ogan	–	..	–	–
6. Muara Jaya	–	..	–	–
7. Peninjauan	–	..	–	–
8. Lubuk Batang	–	..	–	–
9. Sinar Peninjauan	–	..	–	–
10. Kedaton Peninjauan Raya	–	..	–	–
11. Baturaja Timur	–	..	–	–
12. Lubuk Raja	–	..	–	–
13. Baturaja Barat	–	..	–	–
Ogan Komering Ulu	–	...	–	850,00

Catatan/*Note*: ...Sumber/*Source*: BPS, Statistik Pertanian Hortikultura SPH/*BPS-Statistics Indonesia, Agricultural Statistic for Horticulture SPH*

Tabel 5.1.6 **Produksi Tanaman Biofarmaka Menurut Kecamatan dan Jenis Tanaman (kg) di Kabupaten Ogan Komering Ulu, 2018 and 2019**
Production of Medicinal Plants by Subdistrict and Kind of Plant (kg) in Ogan Komering Ulu Regency, 2018 and 2019

Kecamatan Subdistrict	Jahe/Ginger		Laos/Lengkuas/Galanga	
	2018	2019	2018	2019
(1)	(2)	(3)	(4)	(5)
1. Lengkiti	–	..	–	–
2. Sosoh Buay Rayap	–	..	–	–
3. Pengandonan	–	..	–	–
4. Semidang Aji	–	..	–	4 500,00
5. Ulu Ogan	–	..	–	–
6. Muara Jaya	–	..	–	–
7. Peninjauan	–	..	–	–
8. Lubuk Batang	–	..	–	–
9. Sinar Peninjauan	–	..	–	–
10. Kedaton Peninjauan Raya	–	..	–	–
11. Baturaja Timur	–	..	–	–
12. Lubuk Raja	–	..	–	–
13. Baturaja Barat	–	..	–	–
Ogan Komering Ulu	–	...	–	4 500,00

Lanjutan Tabel/Continued Table 5.1.6

Kecamatan Subdistrict	Kencur/East Indian Galangal		Kunyit/Turmeric	
	2018	2019	2018	2019
(1)	(6)	(7)	(8)	(9)
1. Lengkiti	–	..	–	–
2. Sosoh Buay Rayap	–	..	–	–
3. Pengandonan	–	..	–	–
4. Semidang Aji	–	..	–	2 700,00
5. Ulu Ogan	–	..	–	–
6. Muara Jaya	–	..	–	–
7. Peninjauan	–	..	–	–
8. Lubuk Batang	–	..	–	–
9. Sinar Peninjauan	–	..	–	–
10. Kedaton Peninjauan Raya	–	..	–	–
11. Baturaja Timur	–	..	–	–
12. Lubuk Raja	–	..	–	–
13. Baturaja Barat	–	..	–	–
Ogan Komering Ulu	–	...	–	2 700,00

Catatan/Note: ...

Sumber/Source: BPS, Statistik Pertanian Hortikultura SPH/BPS-Statistics Indonesia, Agricultural Statistic for Horticulture SPH

Tabel 5.1.7 **Luas Panen Tanaman Biofarmaka Menurut Jenis Tanaman (m²) di Kabupaten Ogan Komering Ulu, 2016–2019**
Harvested Area of Medicinal Plants by Kind of Plant (m²) in Ogan Komering Ulu Regency, 2016–2019

Jenis Tanaman Kind of Plants	2016	2017	2018	2019
(1)	(2)	(3)	(4)	(5)
Dlingo/Dringo/ Sweet Root/ Calamus	–	–	–	–
Jahe/ Ginger	140 005,00	–	–	–
Kapulaga/ Java Cardamon	–	–	–	–
Keji Beling/Kecibeling/ Strobilanthes crispa	–	–	–	–
Kencur/ East Indian Galangal	–	–	–	–
Kunyit/ Turmeric	2 790,00	–	–	850,00
Laos/Lengkuas/ Galanga	–	–	–	700,00
Lempuyang/ Zingiber Aromaticum	–	–	–	–
Lidah Buaya/ Oliviera	–	–	–	–
Mahkota Dewa/ God's Crown	12,00	–	–	–
Mengkudu/Pace/ Indian Mulberry	–	–	–	–
Sambiloto/ King of Bitter	–	–	–	–
Temuireng/ Black Turmeric	–	–	–	–
Temukunci/ Chinese Keys	–	–	–	–
Temulawak/ Java Turmeric	–	–	–	–

Catatan/Note: ...

Sumber/Source: BPS, Statistik Pertanian Hortikultura SPH/BPS-Statistics Indonesia, Agricultural Statistic for Horticulture SPH

Tabel
Table 5.1.8**Produksi Tanaman Biofarmaka Menurut Jenis Tanaman
(kg) di Kabupaten Ogan Komering Ulu, 2016–2019**
**Production of Medicinal Plants by Kind of Plant (kg) in Ogan
Komering Ulu Regency, 2016–2019**

Jenis Tanaman Kind of Plants	2016	2017	2018	2019
(1)	(2)	(3)	(4)	(5)
Dlingo/Dringo/ Sweet Root/ Calamus	–	–	–	–
Jahe/ Ginger	140 005,00	–	–	–
Kapulaga/ Java Cardamon	–	–	–	–
Keji Beling/Kecibeling/ Strobilanthes crisa	–	–	–	–
Kencur/ East Indian Galangal	–	–	–	–
Kunyit/ Turmeric	2 790,00	–	–	2 700,00
Laos/Lengkuas/ Galanga	–	–	–	4 500,00
Lempuyang/ Zingiber Aromaticum	–	–	–	–
Lidah Buaya/ Oliviera	–	–	–	–
Mahkota Dewa/ God's Crown	144,00	–	–	–
Mengkudu/Pace/ Indian Mulberry	–	–	–	–
Sambiloto/ King of Bitter	–	–	–	–
Temuireng/ Black Turmeric	–	–	–	–
Temukunci/ Chinese Keys	–	–	–	–
Temulawak/ Java Turmeric	–	–	–	–

Catatan/Note: ...

Sumber/Source: BPS, Statistik Pertanian Hortikultura SPH/BPS-Statistics Indonesia, Agricultural Statistic for Horticulture SPH

Tabel
Table 5.1.9

Luas Panen Tanaman Hias Menurut Kecamatan dan Jenis Tanaman (m²) di Kabupaten Ogan Komering Ulu, 2018 and 2019
Harvested Area of Ornamental Plants by Subdistrict and Kind of Plant (m²) in Ogan Komering Ulu Regency, 2018 and 2019

Kecamatan Subdistrict	Anggrek/ <i>Orchid</i>		Krisan/ <i>Chrysantemum</i>	
	2018	2019	2018	2019
(1)	(2)	(3)	(4)	(5)
1. Lengkiti	–	–	–	–
2. Sosoh Buay Rayap	–	–	–	–
3. Pengandonan	–	–	–	–
4. Semidang Aji	–	–	–	–
5. Ulu Ogan	–	–	–	–
6. Muara Jaya	–	–	–	–
7. Peninjauan	–	–	–	–
8. Lubuk Batang	–	–	–	–
9. Sinar Peninjauan	–	–	–	–
10. Kedaton Peninjauan Raya	–	–	–	–
11. Baturaja Timur	–	–	–	–
12. Lubuk Raja	–	–	–	–
13. Baturaja Barat	–	–	–	–
Ogan Komering Ulu	–	–	–	–

Lanjutan Tabel/*Continued Table* 5.1.9

Kecamatan Subdistrict	Mawar/Rose		Sedap Malam/Tuberose	
	2018	2019	2018	2019
(1)	(6)	(7)	(8)	(9)
1. Lengkiti	–	–	–	–
2. Sosoh Buay Rayap	–	–	–	–
3. Pengandonan	–	–	–	–
4. Semidang Aji	–	–	–	–
5. Ulu Ogan	–	–	–	–
6. Muara Jaya	–	–	–	–
7. Peninjauan	–	–	–	–
8. Lubuk Batang	–	–	–	–
9. Sinar Peninjauan	–	–	–	–
10. Kedaton Peninjauan Raya	–	–	–	–
11. Baturaja Timur	–	–	–	–
12. Lubuk Raja	–	–	–	–
13. Baturaja Barat	–	–	–	–
Ogan Komering Ulu	–	–	–	–

Catatan/Note: ...

Sumber/Source: BPS, Statistik Pertanian Hortikultura SPH/BPS-Statistics Indonesia, Agricultural Statistic for Horticulture SPH

Tabel
Table 5.1.10

Produksi Tanaman Hias Menurut Kecamatan dan Jenis Tanaman (tangkai) di Kabupaten Ogan Komering Ulu, 2018 and 2019
Production of Ornamental Plants by Subdistrict and Kind of Plant (stalks) in Ogan Komering Ulu Regency, 2018 and 2019

Kecamatan Subdistrict	Anggrek/ <i>Orchid</i>		Krisan/ <i>Chrysantemum</i>	
	2018	2019	2018	2019
(1)	(2)	(3)	(4)	(5)
1. Lengkiti	-	-	-	-
2. Sosoh Buay Rayap	-	-	-	-
3. Pengandonan	-	-	-	-
4. Semidang Aji	-	-	-	-
5. Ulu Ogan	-	-	-	-
6. Muara Jaya	-	-	-	-
7. Peninjauan	-	-	-	-
8. Lubuk Batang	-	-	-	-
9. Sinar Peninjauan	-	-	-	-
10. Kedaton Peninjauan Raya	-	-	-	-
11. Baturaja Timur	-	-	-	-
12. Lubuk Raja	-	-	-	-
13. Baturaja Barat	-	-	-	-
Ogan Komering Ulu	-	-	-	-

Lanjutan Tabel/*Continued Table* 5.1.10

Kecamatan Subdistrict	Mawar/Rose		Sedap Malam/Tuberose	
	2018	2019	2018	2019
(1)	(6)	(7)	(8)	(9)
1. Lengkiti	-	-	-	-
2. Sosoh Buay Rayap	-	-	-	-
3. Pengandonan	-	-	-	-
4. Semidang Aji	-	-	-	-
5. Ulu Ogan	-	-	-	-
6. Muara Jaya	-	-	-	-
7. Peninjauan	-	-	-	-
8. Lubuk Batang	-	-	-	-
9. Sinar Peninjauan	-	-	-	-
10. Kedaton Peninjauan Raya	-	-	-	-
11. Baturaja Timur	-	-	-	-
12. Lubuk Raja	-	-	-	-
13. Baturaja Barat	-	-	-	-
Ogan Komering Ulu	-	-	-	-

Catatan/Note: ...

Sumber/Source: BPS, Statistik Pertanian Hortikultura SPH/BPS-Statistics Indonesia, Agricultural Statistic for Horticulture SPH

Tabel 5.1.11 **Luas Panen Tanaman Hias Menurut Jenis Tanaman (m²) di Kabupaten Ogan Komering Ulu, 2016–2019**
Table 5.1.11 **Harvested Area of Ornamental Plants by Kind of Plant (m²) in Ogan Komering Ulu Regency, 2016–2019**

Jenis Tanaman Kind of Plants	2016	2017	2018	2019
(1)	(2)	(3)	(4)	(5)
Adenium (Kamboja Jepang)/ Adenium obesum	–	–	–	–
Aglaonema/ Chinese evergreens	–	–	–	–
Anggrek/ Orchid	–	–	–	–
Anthurium Bunga/ Flamingo Lily Flower	–	–	–	–
Anthurium Daun/ Laceleaf	–	–	–	–
Anyelir/ Carnation	–	–	–	–
Caladium/ Heart of Jesus	–	–	–	–
Cordyline/ Cordyline	–	–	–	–
Diffenbachia/ Dumb canes	–	–	–	–
Dracaena/ Dracaena	–	–	–	–
Euphorbia/ Spurges	–	–	–	–
Gladiol/ Gladiol	–	–	–	–
Herbras/ Gerbera	–	–	–	–
Krisan/ Chrysantemum	–	–	–	–
Mawar/ Rose	–	–	–	–
Melati/ Jasmine	–	–	–	–
Monstera/ Swiss cheese plant	–	–	–	–
Pakis/ Fern	–	–	–	–

Lanjutan Tabel/*Continued Table* 5.1.11

Jenis Tanaman <i>Kind of Plants</i>	2016	2017	2018	2019
(1)	(2)	(3)	(4)	(5)
Pedang-pedangan/ Sansevieria	–	–	–	–
Pisang–pisangan/ Heliconia	–	–	–	–
Philodendron/ Philodendron	–	–	–	–
Sedap Malam/ Tuberose	–	–	–	–
Soka/ Ixora	–	–	–	–

Catatan/Note: ...

Sumber/Source: BPS, Statistik Pertanian Hortikultura SPH/BPS-Statistics Indonesia, Agricultural Statistic for Horticulture SPH

Tabel
Table 5.1.12

**Produksi Tanaman Hias Menurut Jenis Tanaman (tangkai)
di Kabupaten Ogan Komering Ulu, 2016–2019**
*Production of Ornamental Plants by Kind of Plant (stalks) in
Ogan Komering Ulu Regency, 2016–2019*

Jenis Tanaman <i>Kind of Plants</i>	2016	2017	2018	2019
(1)	(2)	(3)	(4)	(5)
Adenium (Kamboja Jepang)/ Adenium obesum	–	–	–	–
Aglaonema/ Chinese evergreens	–	–	–	–
Anggrek/ Orchid	–	–	–	–
Anthurium Bunga/ Flamingo Lily Flower	–	–	–	–
Anthurium Daun/ Laceleaf	–	–	–	–
Anyelir/ Carnation	–	–	–	–
Caladium/ Heart of Jesus	–	–	–	–
Cordyline/ Cordyline	–	–	–	–
Diffenbachia/ Dumb canes	–	–	–	–
Dracaena/ Dracaena	–	–	–	–
Euphorbia/ Spurges	–	–	–	–
Gladiol/ Gladiol	–	–	–	–
Herbras/ Gerbera	–	–	–	–
Krisan/ Chrysantemum	–	–	–	–
Mawar/ Rose	–	–	–	–
Melati/ Jasmine	–	–	–	–
Monstera/ Swiss cheese plant	–	–	–	–
Pakis/ Fern	–	–	–	–

Lanjutan Tabel/*Continued Table* 5.1.12

Jenis Tanaman <i>Kind of Plants</i>	2016	2017	2018	2019
(1)	(2)	(3)	(4)	(5)
Pedang-pedangan/ Sansevieria	–	–	–	–
Pisang–pisangan/ Heliconia	–	–	–	–
Philodendron/ Philodendron	–	–	–	–
Sedap Malam/ Tuberose	–	–	–	–
Soka/ Ixora	–	–	–	–

Catatan/Note: ...

Sumber/Source: BPS, Statistik Pertanian Hortikultura SPH/BPS-Statistics Indonesia, Agricultural Statistic for Horticulture SPH

Tabel
Table 5.1.13

Produksi Buah-buahan Menurut Kecamatan dan Jenis Tanaman (ton) di Kabupaten Ogan Komering Ulu, 2018 and 2019
Production of Fruits by Subdistrict and Kind of Plant (ton) in Ogan Komering Ulu Regency, 2018 and 2019

Kecamatan Subdistrict	Mangga/Mango		Durian/Durian	
	2018	2019	2018	2019
(1)	(2)	(3)	(4)	(5)
1. Lengkiti	712,00	724,00	6 917,00	6 886,00
2. Sosoh Buay Rayap	2 632,00	1 905,00	7 485,00	2 552,00
3. Pengandonan	136,00	255,00	4 765,00	1 985,00
4. Semidang Aji	–	–	–	–
5. Ulu Ogan	100,00	119,00	942,00	1 056,00
6. Muara Jaya	37,00	31,00	3 625,00	1 029,00
7. Peninjauan	43,00	3,00	5 037,00	3 000,00
8. Lubuk Batang	23,00	191,00	4 079,00	147,00
9. Sinar Peninjauan	150,00	165,00	18,00	20,00
10. Kedaton Peninjauan Raya	–	84,00	–	172,00
11. Baturaja Timur	2 510,00	2 012,00	651,00	1 200,00
12. Lubuk Raja	296,00	526,00	111,00	239,00
13. Baturaja Barat	1 612,00	733,00	1 608,00	789,00
Ogan Komering Ulu	8 251,00	6 748,00	35 238,00	19 075,00

Lanjutan Tabel/Continued Table 5.1.13

Kecamatan Subdistrict	Jeruk/Orange		Pisang/Banana	
	2018	2019	2018	2019
(1)	(6)	(7)	(8)	(9)
1. Lengkiti	644,00	802,00	8 490,00	8 000,00
2. Sosoh Buay Rayap	82 236,00	48 180,00	1 839,00	1 510,00
3. Pengandonan	379,00	1 189,00	375,00	495,00
4. Semidang Aji	–	–	680,00	80,00
5. Ulu Ogan	4,00	4,00	40,00	42,00
6. Muara Jaya	397,00	307,00	16,00	15,00
7. Peninjauan	8 918,00	8 862,00	1 743,00	527,00
8. Lubuk Batang	6 576,00	7 469,00	151,00	175,00
9. Sinar Peninjauan	–	–	460,00	1 181,00
10. Kedaton Peninjauan Raya	776,00	2 425,00	19,00	23,00
11. Baturaja Timur	58,00	2 509,00	8 030,00	7 103,00
12. Lubuk Raja	727,00	808,00	1 556,00	1 563,00
13. Baturaja Barat	3 437,00	2 966,00	1 575,00	899,00
Ogan Komering Ulu	104 152,00	75 521,00	24 974,00	21 613,00

Lanjutan Tabel/Continued Table 5.1.13

Kecamatan Subdistrict	Pepaya/Papaya		Salak/Salacca	
	2018	2019	2018	2019
(1)	(10)	(11)	(12)	(13)
1. Lengkiti	–	–	–	–
2. Sosoh Buay Rayap	3 717,00	6 114,00	5,00	5,00
3. Pengandonan	–	–	–	–
4. Semidang Aji	3 829,00	–	–	–
5. Ulu Ogan	168,00	168,00	8,00	8,00
6. Muara Jaya	15,00	37,00	–	–
7. Peninjauan	522,00	94,00	–	–
8. Lubuk Batang	95,00	332,00	–	–
9. Sinar Peninjauan	273,00	386,00	4,00	25,00
10. Kedaton Peninjauan Raya	79,00	101,00	–	–
11. Baturaja Timur	6 494,00	5 495,00	696,00	618,00
12. Lubuk Raja	3 206,00	3 173,00	80,00	80,00
13. Baturaja Barat	326,00	133,00	1,00	2,00
Ogan Komering Ulu	18 724,00	16 033,00	794,00	738,00

Catatan/Note: ...

Sumber/Source: BPS, Statistik Pertanian Hortikultura SPH/BPS-Statistics Indonesia, Agricultural Statistic for Horticulture SPH

Tabel
Table 5.1.14

Produksi Buah–Buahan dan Sayuran Tahunan Menurut Jenis Tanaman (ton) di Kabupaten Ogan Komering Ulu, 2016–2019
Production of Annual Fruits and Vegetables by Kind of Plant (ton) in Ogan Komering Ulu Regency, 2016–2019

Jenis Tanaman Kind of Plants	2016	2017	2018	2019
(1)	(2)	(3)	(4)	(5)
Buah–Buahan/ Fruits:				
Alpukat/ Avocado	–	310,00	526,00	703,00
Anggur/ Grape	–	–	2,00	–
Apel/ Apple	–	–	–	–
Belimbing/ Star Fruit	–	668,00	623,00	553,00
Duku/Langsak/Kokosan/ Duku	–	26 045,00	72 488,00	61 884,00
Durian/ Durian	–	7 193,00	35 238,00	19 075,00
Jambu Air/ Rose Apple	–	2 651,00	2 697,00	3 468,00
Jambu Biji/ Guava	–	5 361,00	8 298,00	7 468,00
Jeruk Besar/ Pomelo	–	964,00	1 203,00	962,00
Jeruk Siam/Kepron/ Tangerine/ Orange	–	93 086,00	104 152,00	75 521,00
Jeruk/ Orange (Tangerine + Pomelo)	–	94 050,00	105 355,00	76 483,00
Mangga/ Mango	–	4 364,00	8 251,00	6 748,00
Manggis/ Mangosteen	–	255,00	887,00	817,00
Markisa/ Marquisa	–	48,00	115,00	107,00
Nangka/Cempedak/ Jack Fruit	–	10 984,00	10 597,00	8 974,00
Nenas/ Pineapple	–	3 342,00	3 588,00	1 615,00
Pepaya/ Papaya	–	31 869,00	18 724,00	16 033,00
Pisang/ Banana	–	27 529,00	24 974,00	21 613,00

Lanjutan Tabel/*Continued Table* 5.1.14

Jenis Tanaman <i>Kind of Plants</i>	2016	2017	2018	2019
(1)	(2)	(3)	(4)	(5)
Rambutan/ Rambutan	–	5 033,00	17 914,00	18 271,00
Salak/ Salacca	–	764,00	794,00	738,00
Sawo/Sapodilla/ Star Apple	–	1 372,00	1 287,00	1 366,00
Sirsak/ Soursop	–	1 646,00	1 578,00	1 351,00
Sukun/ Bread Fruit	–	1 982,00	1 998,00	2 153,00
Sayuran/ Vegetables				
Jengkol/ Jengkol	–	3 702,00	4 615,00	5 081,00
Melinjo/ Melinjo	–	5 431,00	5 229,00	4 215,00
Petai/ Twisted Cluster Bean	–	3 193,00	2 722,00	3 327,00

Catatan/Note: ...

Sumber/Source: BPS, Statistik Pertanian Hortikultura SPH/BPS-Statistics Indonesia, Agricultural Statistic for Horticulture SPH

5.2 PERKEBUNAN ESTATE CROPS

Tabel 5.2.1 Luas Areal Tanaman Perkebunan Menurut Kecamatan dan Jenis Tanaman (ha) di Kabupaten Ogan Komering Ulu, 2018 dan 2019
Planted Area of Estate Crops by Subdistrict and Type of Crops (ha) in Ogan Komering Ulu Regency, 2018 dan 2019

Kecamatan Subdistrict	Kelapa Sawit/Oil Palm		Kelapa/Coconut	
	2018	2019	2018	2019
(1)	(2)	(3)	(4)	(5)
1. Lengkiti	330,00	330,00	30,00	30,00
2. Sosoh Buay Rayap	50,00	50,00	130,00	120,00
3. Pengandonan	0,00	0,00	40,00	40,00
4. Semidang Aji	0,00	0,00	210,00	210,00
5. Ulu Ogan	0,00	0,00	380,00	380,00
6. Muara Jaya	0,00	0,00	30,00	30,00
7. Peninjauan	230,00	650,00	170,00	90,00
8. Lubuk Batang	690,00	690,00	40,00	40,00
9. Sinar Peninjauan	20,00	20,00	20,00	20,00
10. Kedaton Peninjauan Raya	0,00	50,00	0,00	100,00
11. Baturaja Timur	0,00	0,00	20,00	20,00
12. Lubuk Raja	0,00	0,00	20,00	20,00
13. Baturaja Barat	470,00	470,00	40,00	40,00
Ogan Komering Ulu	1 790,00	2 250,00	1 120,00	1 130,00

Lanjutan Tabel/Continued Table 5.2.1

Kecamatan Subdistrict	Karet/Rubber		Kopi/Coffee	
	2018	2019	2018	2019
(1)	(6)	(7)	(8)	(9)
1. Lengkiti	9 820,00	9 820,00	4 960,00	4 970,00
2. Sosoh Buay Rayap	5 360,00	5 360,00	1 160,00	1 180,00
3. Pengandonan	2 840,00	2 840,00	5 100,00	5 110,00
4. Semidang Aji	4 790,00	4 790,00	7 430,00	7 430,00
5. Ulu Ogan	660,00	660,00	1 270,00	1 270,00
6. Muara Jaya	840,00	840,00	1 650,00	1 650,00
7. Peninjauan	10 670,00	7 100,00	60,00	50,00
8. Lubuk Batang	12 060,00	12 060,00	240,00	240,00
9. Sinar Peninjauan	9 250,00	9 250,00	0,00	0,00
10. Kedaton Peninjauan Raya	0,00	3 590,00	0,00	20,00
11. Baturaja Timur	2 260,00	2 260,00	3,00	0,00
12. Lubuk Raja	11 250,00	11 250,00	0,00	0,00
13. Baturaja Barat	2 230,00	2 230,00	180,00	180,00
Ogan Komering Ulu	72 010,00	72 010,00	22 050,00	22 100,00

Lanjutan Tabel/*Continued Table* 5.2.1

Kecamatan Subdistrict	Kakao/Cocoa		Tebu/Sugar cane	
	2018	2019	2018	2019
(1)	(10)	(11)	(12)	(13)
1. Lengkiti	10,00	10,00	–	–
2. Sosoh Buay Rayap	60,00	60,00	–	–
3. Pengandonan	10,00	10,00	–	–
4. Semidang Aji	0,00	0,00	–	–
5. Ulu Ogan	0,00	0,00	–	–
6. Muara Jaya	0,00	0,00	–	–
7. Peninjauan	0,00	0,00	–	–
8. Lubuk Batang	0,00	0,00	–	–
9. Sinar Peninjauan	0,00	0,00	–	–
10. Kedaton Peninjauan Raya	–	–
11. Baturaja Timur	0,00	0,00	–	–
12. Lubuk Raja	0,00	0,00	–	–
13. Baturaja Barat	20,00	20,00	–	–
Ogan Komering Ulu	100,00	100,00	–	–

Lanjutan Tabel/*Continued Table* 5.2.1

Kecamatan <i>Subdistrict</i>	Teh/ <i>Tea</i>		Tembakau/ <i>Tobacco</i>	
	2018	2019	2018	2019
(1)	(14)	(15)	(16)	(17)
1. Lengkiti	–	–	–	–
2. Sosoh Buay Rayap	–	–	–	–
3. Pengandonan	–	–	–	–
4. Semidang Aji	–	–	–	–
5. Ulu Ogan	–	–	–	–
6. Muara Jaya	–	–	–	–
7. Peninjauan	–	–	–	–
8. Lubuk Batang	–	–	–	–
9. Sinar Peninjauan	–	–	–	–
10. Kedaton Peninjauan Raya	–	–	–	–
11. Baturaja Timur	–	–	–	–
12. Lubuk Raja	–	–	–	–
13. Baturaja Barat	–	–	–	–
Ogan Komering Ulu	–	–	–	–

Catatan/*Note*:

Sumber/*Source*: Dinas Pertanian Kabupaten Ogan Komering Ulu/ *Food Crops Agriculture Office of Ogan Komering Ulu*

Tabel
Table 5.2.2

Produksi Perkebunan Menurut Kecamatan dan Jenis Tanaman (ton) di Kabupaten Ogan Komering Ulu, 2018 dan 2019
Production of Estate by Subdistrict and Type of Crops (ton) in Ogan Komering Ulu Regency, 2018 and 2019

Kecamatan Subdistrict	Kelapa Sawit/Oil Palm		Kelapa/Coconut	
	2018	2019	2018	2019
(1)	(2)	(3)	(4)	(5)
1. Lengkiti	130	3 200	0	10
2. Sosoh Buay Rayap	160	50	30	300
3. Pengandonan	-	-	10	100
4. Semidang Aji	-	-	20	260
5. Ulu Ogan	-	-	60	600
6. Muara Jaya	-	-	0	20
7. Peninjauan	2 170	590	40	180
8. Lubuk Batang	3 180	460	10	20
9. Sinar Peninjauan	230	50	0	40
10. Kedaton Peninjauan Raya	-	110	-	210
11. Baturaja Timur	-	-	0	0
12. Lubuk Raja	10	-	10	60
13. Baturaja Barat	4 770	1 250	10	10
Ogan Komering Ulu	10 510	5 720	200	1 800

Lanjutan Tabel/*Continued Table 5.2.2*

Kecamatan Subdistrict	Karet/Rubber		Kopi/Coffee	
	2018	2019	2018	2019
(1)	(6)	(7)	(8)	(9)
1. Lengkiti	4 560	13 110	2 930	9 160
2. Sosoh Buay Rayap	2 590	7 950	720	1 400
3. Pengandonan	2 760	8 100	3 750	7 280
4. Semidang Aji	2 220	7 110	6 400	12 640
5. Ulu Ogan	230	780	760	1 520
6. Muara Jaya	610	1 750	970	1 890
7. Peninjauan	6 020	14 040	60	50
8. Lubuk Batang	8 620	24 410	110	170
9. Sinar Peninjauan	5 210	14 980	-	0
10. Kedaton Peninjauan Raya	-	5 420	-	20
11. Baturaja Timur	1 400	3 930	-	0
12. Lubuk Raja	8 020	27 920	-	0
13. Baturaja Barat	1 100	2 890	130	210
Ogan Komering Ulu	43 320	132 380	15 830	34 350

Lanjutan Tabel/*Continued Table 5.2.2*

Kecamatan Subdistrict	Kakao/Cocoa		Tebu/Sugar cane	
	2018	2019	2018	2019
(1)	(10)	(11)	(12)	(13)
1. Lengkiti	10	10	–	–
2. Sosoh Buay Rayap	20	30	–	–
3. Pengandonan	-	–	–	–
4. Semidang Aji	-	–	–	–
5. Ulu Ogan	-	–	–	–
6. Muara Jaya	-	–	–	–
7. Peninjauan	-	–	–	–
8. Lubuk Batang	-	–	–	–
9. Sinar Peninjauan	-	–	–	–
10. Kedaton Peninjauan Raya	-	–	–	–
11. Baturaja Timur	-	–	–	–
12. Lubuk Raja	-	–	–	–
13. Baturaja Barat	10	20	–	–
Ogan Komering Ulu	50	60	–	–

Lanjutan Tabel/Continued Table 5.2.2

Kecamatan Subdistrict	Teh/Tea		Tembakau/Tobacco	
	2018	2019	2018	2019
(1)	(14)	(15)	(16)	(17)
1. Lengkiti	-	-	-	-
2. Sosoh Buay Rayap	-	-	-	-
3. Pengandonan	-	-	-	-
4. Semidang Aji	-	-	-	-
5. Ulu Ogan	-	-	-	-
6. Muara Jaya	-	-	-	-
7. Peninjauan	-	-	-	-
8. Lubuk Batang	-	-	-	-
9. Sinar Peninjauan	-	-	-	-
10. Kedaton Peninjauan Raya	-	-	-	-
11. Baturaja Timur	-	-	-	-
12. Lubuk Raja	-	-	-	-
13. Baturaja Barat	-	-	-	-
Ogan Komering Ulu	-	-	-	-

Catatan/Note:

Sumber/Source: Dinas Pertanian Kabupaten Ogan Komering Ulu/ Food Crops Agriculture Office of Ogan Komering Ulu

5.3 TANAMAN PANGAN FOOD CROPS

Tabel 5.3.1 **Luas Lahan Sawah Menurut Kecamatan dan jenis Pengairan di Kabupaten Ogan Komering Ulu (hektar), 2019**
Area of Wetland by Subdistrict and Type of Irrigation in Ogan Komering Ulu Regency, 2019

Kecamatan Subdistrict	Irigasi Irrigation	Non Irigasi Non Irrigation	Jumlah Total
(1)	(2)	(3)	(4)
1. Lengkiti	0	63	63
2. Sosoh Buay Rayap	0	34	34
3. Pengandonan	815	337	1 152
4. Semidang Aji	900	125	1 025
5. Ulu Ogan	1 068	15	1 083
6. Muara Jaya	461	190	651
7. Peninjauan	0	22	22
8. Lubuk Batang	0	35	35
9. Sinar Peninjauan	0	295	295
10. Kedaton Peninjauan Raya	0	90	90
11. Baturaja Timur	0	140	140
12. Lubuk Raja	0	150	150
13. Baturaja Barat	0	25	25
Ogan Komering Ulu	3 244	1 521	4 765

Catatan/Note:

Sumber/Source: Dinas Pertanian Kabupaten Ogan Komering Ulu/ Food Crops Agriculture Office of Ogan Komering Ulu

Tabel
Table 5.3.2

Luas Lahan Tegal / Kebun, Ladang / Huma, dan lahan yang sementara tidak diusahakan Menurut Kecamatan di Kabupaten Ogan Komering Ulu (hektar), 2019
Area of Dry field/garden, sifting cultivation, land and temporarily and unused land by Subdistrict in Ogan Komering Ulu Regency (hectar), 2019

Kecamatan Subdistrict	Tegal/Kebun Dry field/garden	Ladang/huma Sifting cultivation	Sementara tidak diusahakan Temporarily unused
(1)	(2)	(3)	(4)
1. Lengkiti	5 890	5 191	10 729
2. Sosoh Buay Rayap	3 138	5 875	3 376
3. Pengandonan	1 689	430	-
4. Semidang Aji	-	1 170	12 212
5. Ulu Ogan	933	285	-
6. Muara Jaya	972	318	-
7. Peninjauan	1 170	252	615
8. Lubuk Batang	3 250	80	85
9. Sinar Peninjauan	50	17	15
10. Kedaton Peninjauan Raya	2 185	308	3 679
11. Baturaja Timur	635	456	-
12. Lubuk Raja	7 102	2 359	-
13. Baturaja Barat	893	226	-
Ogan Komering Ulu	27 907	16 967	30 711

Catatan/Note:

Sumber/Source: Dinas Pertanian Kabupaten Ogan Komering Ulu/ Food Crops Agriculture Office of Ogan Komering Ulu

Tabel
Table 5.3.3

Luas Panen Padi Sawah dan Padi Ladang Menurut Kecamatan di Kabupaten Ogan Komering Ulu, 2019
Harvested area wetland and dryland paddy according to sub-district in Ogan Komering Ulu Regency, 2019

Kecamatan Subdistrict	Padi Sawah Wetland Paddy	Padi Ladang Dryland Paddy
(1)	(2)	(3)
1. Lengkiti	63	1 325
2. Sosoh Buay Rayap	37	894
3. Pengandonan	2 252	982
4. Semidang Aji	2 043	980
5. Ulu Ogan	2 376	1 055
6. Muara Jaya	1 266	438
7. Peninjauan	13	60
8. Lubuk Batang	160	200
9. Sinar Peninjauan	710	44
10. Kedaton Peninjauan Raya	323	119
11. Baturaja Timur	199	216
12. Lubuk Raja	173	121
13. Baturaja Barat	30	160
Ogan Komering Ulu	9 645	6 594

Catatan/Note:

Sumber/Source: Dinas Pertanian Kabupaten Ogan Komering Ulu/ Food Crops Agriculture Office of Ogan Komering Ulu

Tabel
Table 5.3.4

Luas Panen Jagung, Kedelai, Kacang Tanah, Kacang Hijau, Ubi Kayu, Ubi Jalar Menurut Kecamatan di Kabupaten Ogan Komering Ulu, 2019
Harvested Area of Maize, Soybean, Peanut, Mungbean, Cassava, and Sweet Potato by Subdistrict in Ogan Komering Ulu Regency, 2019

Kecamatan Subdistrict	Jagung Maize	Kedelai Soybean	Kacang Tanah Peanut
(1)	(2)	(3)	(3)
1. Lengkiti	6 685	265	-
2. Sosoh Buay Rayap	1 533	462	-
3. Pengandonan	5	-	-
4. Semidang Aji	30	-	2
5. Ulu Ogan	-	-	-
6. Muara Jaya	2	-	-
7. Peninjauan	4	-	-
8. Lubuk Batang	151	127	-
9. Sinar Peninjauan	-	-	-
10. Kedaton Peninjauan Raya	11	358	-
11. Baturaja Timur	1 000	195	-
12. Lubuk Raja	197	95	-
13. Baturaja Barat	395	235	1
Ogan Komering Ulu	9 995	1 737	3

Lanjutan Tabel/*Continued Table* 5.3.4

Kecamatan <i>Subdistrict</i>	Kacang Hijau <i>Mungbean</i>	Ubi Kayu <i>Cassava</i>	Ubi Jalar <i>Sweet Potato</i>
(1)	(2)		(3)
1. Lengkiti	-	-	-
2. Sosoh Buay Rayap	-	-	-
3. Pengandonan	-	-	-
4. Semidang Aji	-	5	1
5. Ulu Ogan	-	-	-
6. Muara Jaya	-	-	-
7. Peninjauan	-	8	-
8. Lubuk Batang	-	27	-
9. Sinar Peninjauan	-	5	-
10. Kedaton Peninjauan Raya	-	-	-
11. Baturaja Timur	-	10	-
12. Lubuk Raja	-	9	-
13. Baturaja Barat	2	5	-
Ogan Komering Ulu	2	69	1

Catatan/*Note*:Sumber/*Source*: Dinas Pertanian Kabupaten Ogan Komering Ulu/ *Food Crops Agriculture Office of Ogan Komering Ulu*

**5.4 PETERNAKAN
LIVESTOCK**

Tabel 5.4.1 Jumlah Ternak yang Dipotong Menurut Kecamatan dan Jenis Ternak di Kabupaten Ogan Komering Ulu, 2019
Livestock Slaughtered by Sub District and Kind of Livestock in Ogan Komering Ulu Regency, 2019

Kecamatan Subdistrict	Sapi Potong Beef Cattle	Kerbau Buffalo	Kuda Horse
(1)	(2)	(3)	(4)
1. Lengkiti	97	4	0
2. Sosoh Buay Rayap	81	4	0
3. Pengandonan	60	2	0
4. Semidang Aji	107	4	0
5. Ulu Ogan	54	2	0
6. Muara Jaya	42	1	0
7. Peninjauan	129	4	0
8. Lubuk Batang	126	3	0
9. Sinar Peninjauan	121	5	0
10. Kedaton Peninjauan Raya	75	3	0
11. Baturaja Timur	549	13	0
12. Lubuk Raja	141	5	0
13. Baturaja Barat	519	7	0
Ogan Komering Ulu	2 146	57	0

Lanjutan Tabel/*Continued Table* 5.4.1

Kecamatan <i>Subdistrict</i>	Kambing <i>Goat</i>	Domba <i>Sheep</i>	Babi <i>Pig</i>
(1)	(2)		(3)
1. Lengkiti	87	1	18
2. Sosoh Buay Rayap	75	2	11
3. Pengandonan	55	1	10
4. Semidang Aji	158	3	28
5. Ulu Ogan	108	2	9
6. Muara Jaya	35	1	6
7. Peninjauan	126	3	15
8. Lubuk Batang	118	2	13
9. Sinar Peninjauan	83	2	25
10. Kedaton Peninjauan Raya	77	2	11
11. Baturaja Timur	535	12	102
12. Lubuk Raja	162	4	30
13. Baturaja Barat	351	8	85
Ogan Komering Ulu	1 970	43	363

Catatan/*Note*:Sumber/*Source*: Dinas Perikanan dan Peternakan Kabupaten Ogan Komering Ulu/ *Fishery and Livestock Service of Ogan Komering Ulu*

**5.5 PERIKANAN
FISHERY**

Tabel 5.5.1 Jumlah Rumah Tangga Perikanan Tangkap Menurut Kecamatan dan Subsektor di Kabupaten Ogan Komering Ulu, 2018 dan 2019
Number of Fish Capture Households by Subdistrict and Subsector in Ogan Komering Ulu Regency, 2018 and 2019

Kecamatan Subdistrict	Perikanan Laut Marine Fisheries		Perikanan Umum Inland Water		Jumlah Total	
	2018	2019	2018	2019	2018	2019
(1)	(2)	(3)	(4)	(5)	(5)	(6)
1. Lengkiti	0	0	83	83	83	83
2. Sosoh Buay Rayap	0	0	114	114	114	114
3. Pengandonan	0	0	147	147	147	147
4. Semidang Aji	0	0	153	153	153	153
5. Ulu Ogan	0	0	114	114	114	114
6. Muara Jaya	0	0	75	75	75	75
7. Peninjauan	0	0	287	287	287	287
8. Lubuk Batang	0	0	281	281	281	281
9. Sinar Peninjauan	0	0	274	232	274	232
10. Kedaton Peninjauan Raya	0	0	115	233	115	233
11. Baturaja Timur	0	0	55	55	55	55
12. Lubuk Raja	0	0	63	63	63	63
13. Baturaja Barat	0	0	98	121	98	121
Ogan Komering Ulu	0	0	1 859	1 958	1 859	1 958

Catatan/Note:

Sumber/Source: Dinas Perikanan dan Peternakan Kabupaten Ogan Komering Ulu/ Fishery and Livestock Service of Ogan Komering Ulu

Tabel
Table 5.5.2

Produksi Perikanan Tangkap Menurut Kecamatan dan Subsektor di Kabupaten Ogan Komering Ulu (ton), 2018-2019

Production of Fish Capture by Subdistrict and Subsector in Ogan Komering Ulu Regency (ton), 2018-2019

Kecamatan Subdistrict	Perikanan Laut Marine Fisheries		Perikanan Umum Inland Water		Jumlah Total	
	2018	2019	2018	2019	2018	2019
(1)	(2)	(3)	(4)	(5)	(5)	(6)
1. Lengkiti	0	0	15,05	19,26	15,05	83
2. Sosoh Buay Rayap	0	0	48,32	51,32	48,32	114
3. Pengandonan	0	0	68,53	69,41	68,53	147
4. Semidang Aji	0	0	38,86	40,86	38,86	153
5. Ulu Ogan	0	0	55,33	59,33	55,33	114
6. Muara Jaya	0	0	69,87	74,87	69,87	75
7. Peninjauan	0	0	97,11	98,87	97,11	287
8. Lubuk Batang	0	0	98,89	102,61	98,89	281
9. Sinar Peninjauan	0	0	50,32	51,97	50,32	232
10. Kedaton Peninjauan Raya	0	0	97,65	102,52	97,65	233
11. Baturaja Timur	0	0	53,33	56,47	53,33	55
12. Lubuk Raja	0	0	78,49	81,36	78,49	63
13. Baturaja Barat	0	0	114,05	120,21	114,05	121
Ogan Komering Ulu	0	0	885,80	929,06	885,80	929,06

Catatan/Note:

Sumber/Source: Dinas Perikanan dan Peternakan Kabupaten Ogan Komering Ulu/ Fishery and Livestock Service of Ogan Komering Ulu

Tabel
Table 5.5.3

Jumlah Rumah Tangga Perikanan Budidaya Menurut Kecamatan dan Jenis Budidaya di Kabupaten Ogan Komering Ulu, 2019
Number of Aquaculture Households by Subdistrict and Type of Aquaculture in Ogan Komering Ulu Regency, 2019

Kecamatan Subdistrict	Budidaya Laut Marine Culture	Tambak Brackish Water Pond	Kolam Fresh Water Pond	Keramba Cage
(1)	(2)	(3)	(4)	(5)
1. Lengkiti	0	0	171	0
2. Sosoh Buay Rayap	0	0	259	17
3. Pengandonan	0	0	172	0
4. Semidang Aji	0	0	168	0
5. Ulu Ogan	0	0	145	0
6. Muara Jaya	0	0	103	0
7. Peninjauan	0	0	186	0
8. Lubuk Batang	0	0	293	53
9. Sinar Peninjauan	0	0	116	0
10. Kedaton Peninjauan Raya	0	0	99	0
11. Baturaja Timur	0	0	198	0
12. Lubuk Raja	0	0	134	0
13. Baturaja Barat	0	0	196	0
Ogan Komering Ulu	0	0	2 240	70

Lanjutan Tabel/*Continued Table 5.5.3*

Kecamatan Subdistrict	Jaring Apung Floating Cage Net	Sawah Paddy Field	Jumlah Total
(1)	(2)	(3)	(4)
1. Lengkiti	0	0	171
2. Sosoh Buay Rayap	0	0	276
3. Pengandonan	0	0	172
4. Semidang Aji	0	0	168
5. Ulu Ogan	0	0	145
6. Muara Jaya	0	0	103
7. Peninjauan	0	0	186
8. Lubuk Batang	0	0	346
9. Sinar Peninjauan	0	0	116
10. Kedaton Peninjauan Raya	0	0	99
11. Baturaja Timur	0	0	198
12. Lubuk Raja	0	0	134
13. Baturaja Barat	0	0	196
Ogan Komering Ulu	0	0	2 310

Catatan/Note:

Sumber/Source: Dinas Perikanan dan Peternakan Kabupaten Ogan Komering Ulu/ *Fishery and Livestock Service of Ogan Komering Ulu*

Tabel
Table 5.5.4

Produksi Perikanan Budidaya Menurut Kecamatan dan Subsektor di Kabupaten Ogan Komering Ulu (ton), 2019
Production of Fish Capture by Subdistrict and Subsector in Ogan Komering Ulu Regency (ton), 2019

Kecamatan Subdistrict	Budidaya Laut Marine Culture	Tambak Brackish Water Pond	Kolam Fresh Water Pond	Keramba Cage
(1)	(2)	(3)	(4)	(5)
1. Lengkiti	0	0	6,8	0
2. Sosoh Buay Rayap	0	0	14,6	15,2
3. Pengandonan	0	0	37,6	0
4. Semidang Aji	0	0	41,9	0
5. Ulu Ogan	0	0	25,6	0
6. Muara Jaya	0	0	8,8	0
7. Peninjauan	0	0	43,1	0
8. Lubuk Batang	0	0	45,0	16,6
9. Sinar Peninjauan	0	0	27,8	0
10. Kedaton Peninjauan Raya	0	0	3,0	0
11. Baturaja Timur	0	0	71,2	0
12. Lubuk Raja	0	0	22,3	0
13. Baturaja Barat	0	0	56,9	0
Ogan Komering Ulu	0	0	404,6	31,8

Lanjutan Tabel/Continued Table 5.5.4

Kecamatan Subdistrict	Jaring Apung Floating Cage Net	Sawah Paddy Field	Jumlah Total
(1)	(2)	(3)	(4)
1. Lengkiti	0	0	6,8
2. Sosoh Buay Rayap	0	0	29,8
3. Pengandonan	0	0	37,6
4. Semidang Aji	0	0	41,9
5. Ulu Ogan	0	0	25,6
6. Muara Jaya	0	0	8,8
7. Peninjauan	0	0	43,1
8. Lubuk Batang	0	0	61,6
9. Sinar Peninjauan	0	0	27,8
10. Kedaton Peninjauan Raya	0	0	3,0
11. Baturaja Timur	0	0	71,2
12. Lubuk Raja	0	0	22,3
13. Baturaja Barat	0	0	56,9
Ogan Komering Ulu	0	0	436,4

Catatan/Note:

Sumber/Source: Dinas Perikanan dan Peternakan Kabupaten Ogan Komering Ulu/ Fishery and Livestock Service of Ogan Komering Ulu

Tabel 5.5.5 Jumlah Perahu/Kapal Menurut Kecamatan dan Jenis Kapal di Kabupaten Ogan Komering Ulu, 2019
Number of Fishing Boats by Subdistrict and Type of Boat in Ogan Komering Ulu Regency, 2019

Kecamatan Subdistrict	Perahu Tanpa Motor Nonpowered Boat	Perahu Motor Tempel Outboard Motorboat	Kapal Motor Inboard Motorboat
(1)	(2)	(3)	(4)
1. Lengkiti	37	16	0
2. Sosoh Buay Rayap	41	35	0
3. Pengandonan	37	6	0
4. Semidang Aji	30	16	0
5. Ulu Ogan	22	9	0
6. Muara Jaya	19	6	0
7. Peninjauan	161	46	0
8. Lubuk Batang	130	135	0
9. Sinar Peninjauan	139	48	0
10. Kedaton Peninjauan Raya	148	82	0
11. Baturaja Timur	35	6	0
12. Lubuk Raja	-	-	0
13. Baturaja Barat	64	37	0
Ogan Komering Ulu	863	442	0

Catatan/Note:

Sumber/Source: Dinas Perikanan dan Peternakan Kabupaten Ogan Komering Ulu/ Fishery and Livestock Service of Ogan Komering Ulu

5.6 KEHUTANAN FORESTY

Tabel 5.6.1 **Luas Kawasan Hutan dan Perairan Menurut Kecamatan di Kabupaten Ogan Komering Ulu (hektar), 2019**
Table 5.6.1 **Forest and Inland Water Area by Subdistrict in Ogan Komering Ulu Regency (hectare), 2019**

Kecamatan Subdistrict	Hutan Lindung Protection Forest	Suaka Alam dan Pelestarian Alam Sanctuary Reserve and Nature Conservation Area	Hutan Produksi Production Forest			Jumlah Luas Hutan dan Perairan Total Forest and Water Area
			Terbatas Limited	Tetap Permanent	Dapat Dikonversi Convertible	
(1)	(2)	(3)	(4)	(5)	(6)	(7)
Ogan Komering Ulu*	68 047	-	18 667	54 473	-	86 714

Catatan/Note: * Wilayah Pelayanan UPTD KPH hanya meliputi sebagian Kab. OKU dan seluruh Kab. OKU Timur/ * UPTD KPH serves only some parts of OKU and all of the OKU Timur Regency

Sumber/Source: UPTD KPH Wilayah VI Bukit Nanti Martapura/ UPTD KPH Wilayah VI Bukit Nanti Martapura

BAB
CHAPTER

06

PERTAMBANGAN DAN ENERGI

MINING AND ENERGY

AIR

PELANGGAN
CUSTOMER

16.528

AIR DISALURKAN
DISTRIBUTED WATER

1.187.364

LISTRIK

PELANGGAN
CUSTOMER

95.345

PRODUKSI LISTRIK
ELECTRICITY PRODUCTION

456.361.814

PENJELASAN TEKNIS

1. Pengumpulan data industri besar dan sedang dilakukan melalui Survei Industri Besar dan Sedang yang dilaksanakan setiap tahun secara lengkap (sensus) sejak tahun 1975. Survei Industri Besar dan Sedang mencakup semua perusahaan industri yang mempunyai tenaga kerja 20 orang atau lebih dengan menggunakan kuesioner II A.
2. Klasifikasi industri yang digunakan dalam survei ini berdasar kepada Klasifikasi Baku Lapangan Usaha Kabupaten Ogan Komering Ulu (KBLI). KBLI adalah klasifikasi lapangan usaha yang berdasar kepada International Standard Industrial Classification of All Economic Activities (ISIC) revisi 4 yang telah disesuaikan dengan kondisi Kabupaten Ogan Komering Ulu.
3. **Industri manufaktur** adalah suatu kegiatan ekonomi yang melakukan kegiatan mengubah suatu barang dasar secara mekanis, kimia, atau dengan tangan sehingga menjadi barang jadi/setengah jadi, dan atau barang yang kurang nilainya menjadi barang yang lebih tinggi nilainya, dan sifatnya lebih dekat kepada pemakai akhir. Termasuk dalam kegiatan ini adalah jasa

TECHNICAL NOTES

1. *Data collection of large and medium scale manufacturing is conducted through The Large and Medium Manufacturing Establishment Survey that has been done annually for all industries (census) since 1975. Large and Medium Manufacturing Establishment Survey covers all manufactures/industries with 20 workers or more by questionnaire II A.*
2. *The industrial classification adopted in this survey refers to the Klasifikasi Baku Lapangan Usaha Kabupaten Ogan Komering Ulu (KBLI). KBLI is classification of economic activities based on the International Standard Industrial Classification of All Economic Activities (ISIC rev 4) that has been modified according to the local condition in Kabupaten Ogan Komering Ulu.*
3. **Manufacturing industry** *is defined as an economic activity processing basic goods mechanically, chemicals or manually into final or intermediate goods. It is also defined as processing of lower value goods into higher value goods as final or intermediate products. The activities also include services for manufacturing and assembling.*

1. **Jasa industri** adalah kegiatan industri yang melayani keperluan pihak lain. Pada kegiatan ini bahan baku disediakan oleh pihak lain sedangkan pihak pengolah hanya melakukan pengolahannya dengan mendapat imbalan sebagai balas jasa (upah maklon).
 2. **Perusahaan atau usaha industri** adalah suatu unit (kesatuan) usaha yang melakukan kegiatan ekonomi, bertujuan menghasilkan barang atau jasa, terletak pada suatu bangunan atau lokasi tertentu, dan mempunyai catatan administrasi tersendiri mengenai produksi dan struktur biaya serta ada seorang atau lebih yang bertanggung jawab atas usaha tersebut.
 3. Industri manufaktur dikelompokkan ke dalam 4 golongan berdasarkan banyaknya pekerja, yaitu: industri besar (100 orang pekerja atau lebih), industri sedang/menengah (20–99 orang pekerja), industri kecil (5–19 orang pekerja), dan industri mikro (1–4 orang pekerja).
 4. Pelanggan adalah individu atau kelompok, baik rumah tangga, perusahaan atau institusi non profit yang membeli air bersih dari perusahaan air bersih.
1. **Services for manufacturing** is defined as a manufacturing activity which serving other manufacturing establishments. In this case, raw materials are supplied by others while the workers are paid as a compensation for processing raw materials.
 2. **A manufacturing establishment** is defined as a production unit engaged in economic activity, producing goods or services, located in a building or in a certain location, keeping a business record concerning the production and cost structure, and having a person or more that are responsible to those activities.
 3. *Manufacturing industries are categorized into four groups, based on the number of employees: large scale manufacturing (100 employees or more), medium scale manufacturing (20–99 employees), small scale manufacturing (5–19 employees), and micro industry (1–4 employees).*
 4. *Customers are individuals or groups, whether household, company or non-profit institutions that buy water supply from water supply establishment.*

5. Air disalurkan adalah volume air bersih dari perusahaan air bersih
5. *Distributed water is the volume of water supply from water supply establishment.*

<https://okukab.bps.go.id>

ULASAN**DESCRIPTION****Listrik**

PLN menyalurkan listrik kepada pelanggannya yang terdiri dari kelompok rumah tangga, industri, instansi dan lainnya. Secara keseluruhan, kecamatan di Kabupaten Ogan Komering Ulu di tahun 2019 telah dialiri oleh aliran listrik dengan jumlah pelanggan sebanyak 95.345 pelanggan.

Electricity

PLN provides supply power to customers which consists of groups of households, industries, agencies and others. Overall, the subdistrict in Ogan Komering Ulu regency 2019 has been supplied electricity to the customer number as many as 95.345 customers.

Air

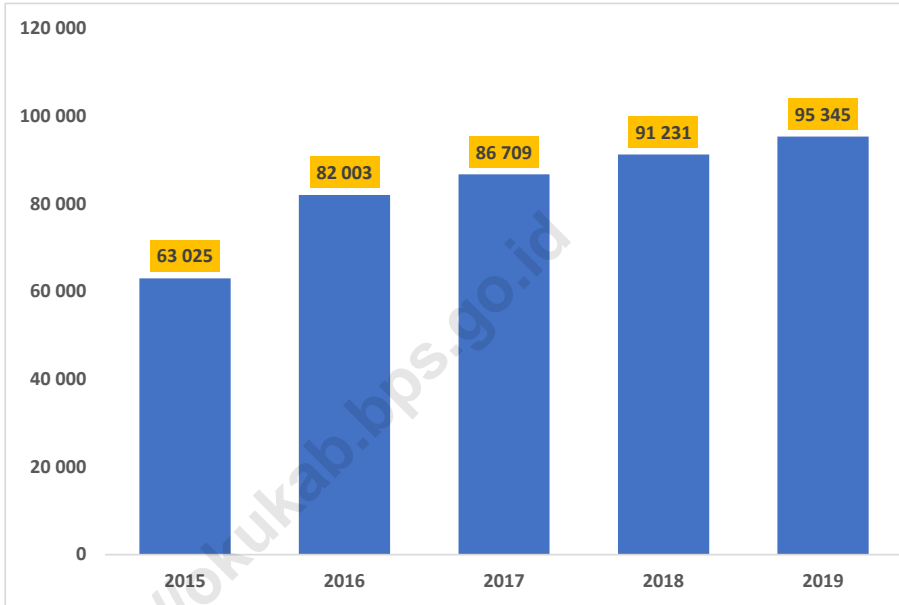
Seiring dengan meningkat kebutuhan masyarakat akan air minum yang bersih dan sehat, pemerintah Kabupaten Ogan Komering Ulu melalui PDAM terus berusaha untuk meningkatkan penyediaan air minum. Penyediaan air minum disalurkan ke berbagai jenis konsumen, diantaranya sosial (umum; khusus), non niaga (rumah tangga; instansi pemerintah), niaga (kecil; besar), dan khusus (pelabuhan; lainnya). Tahun 2019 jumlah air minum yang disalurkan kepada konsumen di Kabupaten Ogan Komering Ulu sebanyak 7.158.752 m³.

Water

Along with the increasing needs of the community will have clean drinking water and healthy, Ogan Komering Ulu regency government through the PDAM continue to try to improve drinking water supply. Provision of drinking water is channeled into various types of consumers, among social (general; special), noncommercial (household; government agencies), commercial (small; large), and special (port; etc). In 2019 the number of drinking water distributed to consumers in Ogan Komering Ulu regency as many as 7.158.752 m³.

Gambar 6.1
Figures

Jumlah Pelanggan Listrik di Kabupaten Ogan Komering Ulu , 2015 - 2019
Numbers of Electricity Customer in Ogan Komering Ulu Reency, 2015 - 2019



Sumber/Source : PLN Wilayah IV Cabang Ogan Komering Ulu Ranting Baturaja /State Electrical Company Expl IV Ogan Komering Ulu Batur

Tabel
Table 6.1

Daya Terpasang, Produksi, dan Distribusi Listrik PT. PLN (Persero) pada Cabang/Ranting PLN Menurut Kecamatan di Kabupaten Ogan Komering Ulu, 2019
Installed Electricity Power, Production, and Distribution of PT. PLN (Persero) at PLN Branch by Subdistrict in Ogan Komering Ulu Regency, 2019

Kecamatan Subdistrict	Daya Terpasang Installed Electricity Power (KW)	Produksi Listrik Electricity Production (KWh)	Listrik Terjual Electricity Sold (KWh)	Dipakai Sendiri Own Used (KWh)	Susut/ Hilang Shrinkage/ Lost (KWh)
(1)	(2)	(3)	(4)	(5)	(6)
1. Lengkiti
2. Sosoh Buay Rayap
3. Pengandonan
4. Semidang Aji
5. Ulu Ogan
6. Muara Jaya
7. Peninjauan
8. Lubuk Batang
9. Sinar Peninjauan
10. Kedaton Peninjauan Raya
11. Baturaja Timur
12. Lubuk Raja
13. Baturaja Barat
Ogan Komering Ulu	178 876 250	456 361 814	367 022 782	410 726	23 227 652

Catatan/Note: *Data tidak bisa disajikan per kecamatan/ Data cannot be presented per sub-district*

Sumber/Source: *PT. PLN Wilayah IV Cabang Ogan Komering Ulu Ranting Baturaja/ State Electrical Company Expl. IV Branch Ogan Komering Ulu, Baturaja*

Tabel
Table 6.2**Jumlah Pelanggan Listrik Menurut Kecamatan di
Kabupaten Ogan Komering Ulu, 2015–2019**
**Number of Electricity Customers by Subdistrict in Ogan
Komering Ulu Regency, 2015–2019**

Kecamatan Subdistrict	2015	2016	2017	2018	2019
(1)	(2)	(3)	(4)	(5)	(6)
1. Lengkiti
2. Sosoh Buay Rayap
3. Pengandonan
4. Semidang Aji
5. Ulu Ogan
6. Muara Jaya
7. Peninjauan
8. Lubuk Batang
9. Sinar Peninjauan
10. Kedaton Peninjauan Raya
11. Baturaja Timur
12. Lubuk Raja
13. Baturaja Barat
Ogan Komering Ulu	63 025	82 003	86 709	91 231	95 345

Catatan/Note: *Data tidak bisa disajikan per kecamatan/ Data cannot be presented per sub-district*

Sumber/Source: *PLN Wilayah IV Cabang Ogan Komering Ulu Ranting Baturaja /State Electrical Company Expl IV Ogan Komering Ulu Baturaja*

Tabel
Table 6.3**Jumlah Pelanggan dan Air yang Disalurkan Menurut Kecamatan di Kabupaten Ogan Komering Ulu, 2019**
Number of Customers and Distributed Water by Subdistrict in Ogan Komering Ulu Regency, 2019

Kecamatan Subdistrict	Pelanggan Number of Customers	Air Disalurkan Distributed Water (m³)	Nilai Value (Rp)
(1)	(2)	(3)	(4)
1. Lengkiti
2. Sosoh Buay Rayap
3. Pengandonan
4. Semidang Aji
5. Ulu Ogan
6. Muara Jaya
7. Peninjauan
8. Lubuk Batang
9. Sinar Peninjauan
10. Kedaton Peninjauan Raya
11. Baturaja Timur
12. Lubuk Raja
13. Baturaja Barat
Ogan Komering Ulu	16 528	1 187 364	5 955 633,55

Catatan/Note: *Data tidak bisa disajikan per kecamatan/ Data cannot be presented per sub-district*

Sumber/Source: *Perusahaan Daerah Air Minum (PDAM) Kabupaten OKU/ Water Supply Establishment of Ogan Komering Ulu Regency*

Tabel
Table 6.4**Jumlah Pelanggan dan Air yang Disalurkan Menurut
Pelanggan di Kabupaten Ogan Komering Ulu, 2019
Number of Customer and Distributed Clean Water by Type
of Customers in Ogan Komering Ulu Regency, 2019**

<i>Pelanggan Customers</i>	<i>Pelanggan Customers</i>	<i>Air Disalurkan Distributed Water (m3)</i>	<i>Nilai/Value (rupiah)</i>
(1)	(2)	(3)	(4)
Sosial/Social	157	52 254	106 408 400
Rumah Tangga/Household	15 213	4 078 173	18 941 491 401
Instansi Pemerintah/ Government Institution	45	21 159	83 502 900
Niaga/Trade	1 111	398 641	3 453 933 000
Khusus/Exclusive	2	9 204	359 550 000
Ogan Komering Ulu	16 528	4 559 431	22 944 885 701

Catatan/Note:

Sumber/Source: Perusahaan Daerah Air Minum (PDAM) Kabupaten OKU/ Water Supply Establishment of Ogan Komering Ulu Regency

Tabel
Table 6.5**Jumlah Produksi Air Minum dan Distribusinya di
Kabupaten Ogan Komering Ulu, 2019**
*Total of Drinking Water's Production and Distribution in
Ogan Komering Ulu Regency, 2019*

Bulan Month	Air yang diproduksi Water Produced (m³)	Air Disalurkan Distributed Water (m³)	Air Terjual Sold Water (m³)
(1)	(2)	(3)	(4)
1. Januari/ January	614 985	596 586	401 756
2. Februari/February	560 840	544 866	369 198
3. Maret/ March	608 294	591 426	349 353
4. April/April	593 731	578 197	369 073
5. Mei/May	635 937	618 416	352 692
6. Juni/June	629 341	613 644	391 025
7. Juli/July	616 037	600 250	362 394
8. Agustus/August	644 284	626 740	386 183
9. September/September	626 432	609 666	390 393
10. Oktober/October	631 413	616 803	387 443
11. November/November	600 254	588 799	403 035
12. Desember/December	585 737	573 359	396 886
Jumlah/Total	7 347 285	7 158 752	4 559 431

Catatan/Note:

Sumber/Source: Perusahaan Daerah Air Minum (PDAM) Kabupaten OKU/ *Water Supply Establishment of Ogan Komering Ulu Regency*

Tabel
Table 6.6

**Jumlah dan Jenis Bahan Kimia yang Digunakan
Perusahaan Air Minum di Kabupaten Ogan Komering Ulu,
2019**
*Number and Kind of Chemical Material Used by Water
Supply Establishment of Ogan Komering Ulu Regency,
2019*

Jenis Bahan Kimia <i>Kind of Material Chemistry</i>	Banyaknya <i>Number</i> <i>(kg)</i>
(1)	(2)
1. Aluminium Sulfat (Tawas)	294 050
2. Kapur Tohar	-
3. Kaporit	2 420
4. Chloor	-
5. Sodium Hexameta	-
6. Soda Ash	-
Jumlah/Total	296 470

Catatan/Note:

Sumber/Source: Perusahaan Daerah Air Minum (PDAM) Kabupaten OKU/ *Water Supply Establishment of Ogan Komering Ulu Regency*

Tabel
Table 6.7

Jumlah Perusahaan, Tenaga Kerja, dan Nilai Produksi Menurut Kelompok Industri di Kabupaten Ogan Komering Ulu, 2018 dan 2019
Number of Establishment, Employees, and Production Value by Industrial Group in Ogan Komering Ulu Regency, 2018 and 2019

Kelompok Industri <i>Industrial Group</i>	Perusahaan <i>Establishments</i>	2018	
		Tenaga Kerja <i>Employee</i>	Investasi (Rp 000) <i>Investation (Rp 000)</i>
(1)	(2)	(3)	(4)
1. Sandang, Kerajinan, Aneka Jasa/ <i>Clothing, Craft and Services</i>	218	726	7 001 700
2. Agro dan Hasil Hutan/ <i>Agro and Forest Products</i>	365	1 520	6 058 135
3. Kimia, Bahan Bangunan dan Logam Mesin / <i>Chemical, Materials and Metal Machined</i>	186	768	4 050 091
Jumlah/Total	769	3 014	17 109 926

Catatan/Note:

Sumber/Source: Dinas Perdagangan dan Perindustrian Kabupaten Ogan Komering Ulu/ *Regional Office of Trade and Industry of Ogan Komering Ulu Regency*

Lanjutan Tabel/*Continued Table 6.7*

Kelompok Industri <i>Industrial Group</i>	Perusahaan <i>Establishments</i>	2019	
		Tenaga Kerja <i>Employee</i>	Investasi (Rp 000) <i>Investation (Rp 000)</i>
(1)	(2)	(3)	(4)
1. Sandang, Kerajinan, Aneka Jasa/ <i>Clothing, Craft and Services</i>	220	730	7 035 700
2. Agro dan Hasil Hutan/ <i>Agro and Forest Products</i>	394	1 592	6 420 135
3. Kimia, Bahan Bangunan dan Logam Mesin / <i>Chemical, Materials and Metal Machined</i>	196	807	4 302 091
Jumlah/Total	810	3 129	17 757 926

Catatan/Note:

Sumber/Source: Dinas Perdagangan dan Perindustrian Kabupaten Ogan Komering Ulu/ *Regional Office of Trade and Industry of Ogan Komering Ulu Regency*

PARIWISATA TOURISM



56 Objek Wisata
tourism attractions

HOTEL

35 Hotel
hotels

650 Kamar
rooms



PENJELASAN TEKNIS

1. **Wisatawan mancanegara** (wisman) ialah setiap pengunjung yang mengunjungi suatu negara di luar tempat tinggalnya, didorong oleh satu atau beberapa keperluan tanpa bermaksud memperoleh penghasilan di tempat yang dikunjungi dan lamanya kunjungan tersebut tidak lebih dari satu tahun (12 bulan). Definisi ini mencakup 2 (dua) kategori wisatawan mancanegara, yaitu :
 - a. Wisatawan (turis) ialah setiap pengunjung seperti definisi di atas yang tinggal paling sedikit 24 jam, akan tetapi tidak lebih dari 1 (satu) tahun di tempat yang dikunjungi, dengan maksud antara lain: berlibur, rekreasi, olah raga, bisnis, menghadiri pertemuan, studi, dan kunjungan dengan alasan kesehatan.
 - b. Excursionist ialah setiap pengunjung seperti definisi di atas yang tinggal kurang dari 24 jam di tempat yang dikunjungi (termasuk "Cruise passengers"). Cruise Passengers ialah setiap pengunjung yang tiba di suatu negara di mana mereka tidak menginap di akomodasi yang tersedia di negara tersebut, misalnya dengan kapal laut.
2. Usaha penyediaan akomodasi adalah usaha yang menyediakan

TECHNICAL NOTES

1. **An International Visitor** is any person visiting a country other than his usual place of residence for any reason other than for earning income in the country visited, and the length of stay is no more than one year (12 months). This definition covers two categories of foreign visitors, namely :
 - a. "Tourist" is any visitor staying for at least 24 hours, but no more than one year, in the country visited, with the intention of visiting, and for any of these purposes: Pleasure, recreation and sports, Business, visiting friends and relatives, missions, attending meetings, conferences, visit for health reasons and study.
 - b. "Excursionist" is any visitor staying less than 24 hours in the country visited including, "Cruise Passengers"; i.e. visitors arriving in a country without staying in any accommodation available in the visited country.
2. The business of providing accommodation is a business that

elayanan penginapan yang dapat dilengkapi dengan pelayanan pariwisata lainnya. Usaha penyediaan akomodasi dapat berupa hotel, vila, pondok wisata, bumi perkemahan, persinggahan karavan, dan akomodasi lainnya yang digunakan untuk tujuan pariwisata.

3. **Hotel** adalah penyediaan akomodasi secara harian berupa kamar-kamar di dalam satu bangunan yang dapat dilengkapi dengan jasa pelayanan makan dan minum, kegiatan hiburan dan atau fasilitas lainnya. Hotel terdiri dari hotel berbintang dan hotel non- bintang.

provides specialty services that can be equipped with other tourism services. It includes hotel, villa, cottage, camping, caravan stop, and other accommodation that are used for tourism purposes.

3. **Hotel** is a daily supply of accommodation rooms within a building which can be equipped with eating and drinking services, entertainment activities and/or other facilities. Hotel consists of a classified hotel and a non-classified hotel.

ULASAN

Jumlah rumah makan/restoran di Kabupaten Ogan Komering Ulu pada tahun 2019 sebesar 133 dengan 71,43 persen berada di Kecamatan Baturaja Timur.

Jumlah wisawatan asing pada tahun 2019 sebesar 28 orang meningkat 100% dari tahun 2018, untuk wisawatan domestik tahun 2019 sebesar 13.142 orang dengan total wisatawan di Kabupaten Ogan Komering Ulu sebanyak 13.170 orang.

DESCRIPTION

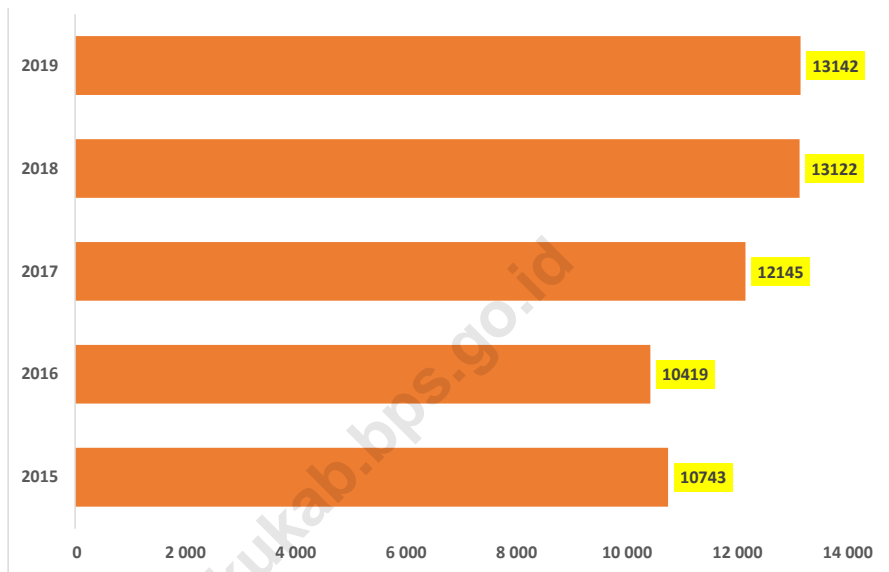
The number of restaurants / restaurants in Ogan Komering Ulu Regency in 2019 was 133 with 71.43 percent located in East Baturaja District.

The number of foreign tourists in 2019 of 28 people increased 100% from 2018, for domestic tourists in 2019 of 13,142 people with a total of 13,170 tourists in Ogan Komering Ulu Regency.

<https://okukab.bps.go.id>

Gambar 7.1
Figures

Jumlah Wisatawan Domestik di Kabupaten Ogan Komerling Ulu, 2015-2019
Number of Domestic Visitors in Ogan Komerling Ulu Regency, 2015-2019



Sumber/Source: Dinas Pariwisata Kabupaten Ogan Komerling Ulu/ Regional Office of Tourism of Ogan Komerling Ulu Regency

Tabel
Table 7.1**Jumlah Rumah Makan/Restoran Menurut Kecamatan di
Ogan Komering Ulu, 2016–2019**
*Number of Restaurants by Subdistrict in Ogan Komering Ulu
Regency, 2016–2019*

Kecamatan Subdistrict	2016	2017	2018	2019
(1)	(2)	(3)	(4)	(5)
1. Lengkiti	0	0	0	4
2. Sosoh Buay Rayap	0	0	0	0
3. Pengandonan	0	6	6	6
4. Semidang Aji	7	9	8	11
5. Ulu Ogan	0	0	0	0
6. Muara Jaya	0	0	0	0
7. Peninjauan	7	1	1	1
8. Lubuk Batang	0	9	9	9
9. Sinar Peninjauan	0	2	0	0
10. Kedaton Peninjauan Raya	0	0	0	0
11. Baturaja Timur	50	65	93	95
12. Lubuk Raja	0	4	4	4
13. Baturaja Barat	1	2	2	3
Ogan Komering Ulu	65	98	123	133

Catatan/Note:

Sumber/Source: Dinas Pariwisata Kabupaten Ogan Komering Ulu/ Regional Office of Tourism of Ogan Komering Ulu Regency

Tabel
Table 7.2**Jumlah Akomodasi Hotel Menurut Kecamatan di Ogan Komereng Ulu, 2018 dan 2019**
Number of Hotel Accomodations by Subdistrict in Ogan Komereng Ulu Regency, 2018 and 2019

Kecamatan Subdistrict	Hotel Hotels		Kamar Rooms	
	2018	2019	2018	2019
(1)	(2)	(3)	(4)	(5)
1. Lengkiti	-	-	-	-
2. Sosoh Buay Rayap	-	-	-	-
3. Pengandonan	-	-	-	-
4. Semidang Aji	-	-	-	-
5. Ulu Ogan	-	-	-	-
6. Muara Jaya	-	-	-	-
7. Peninjauan	-	-	-	-
8. Lubuk Batang	-	-	-	-
9. Sinar Peninjauan	-	-	-	-
10. Kedaton Peninjauan Raya	-	-	-	-
11. Baturaja Timur	35	35	586	650
12. Lubuk Raja	-	-	-	-
13. Baturaja Barat	-	-	-	-
Ogan Komereng Ulu	35	35	586	650

Catatan/Note:

Sumber/Source: Dinas Pariwisata Kabupaten Ogan Komereng Ulu/ Regional Office of Tourism of Ogan Komereng Ulu Regency

Tabel
Table 7.3

**Jumlah Wisatawan Mancanegara dan Domestik Menurut
Kecamatan di Ogan Komering Ulu, 2015–2019**
*Number of International and Domestic Visitors by
Subdistrict in Ogan Komering Ulu Regency, 2015–2019*

Wisatawan Visitors	2015	2016	2017	2018	2019
(1)	(2)	(3)	(4)	(5)	(6)
Mancanegara <i>International</i>	6	10	8	14	28
Domestik <i>Domestic</i>	10 743	10 419	12 145	13 122	13 142
Jumlah/Total	10 749	10 429	12 155	13 136	13 170

Catatan/Note:

Sumber/Source: Dinas Pariwisata Kabupaten Ogan Komering Ulu/ *Regional Office of Tourism of Ogan Komering Ulu Regency*

Tabel
Table 7.4**Daftar Nama Objek Wisata Menurut Kecamatan di Ogan
Komerling Ulu, 2019**
*List of Tourism Attraction by Subdistrict in Ogan Komerling
Ulu Regency, 2019*

Kecamatan Subdistrict	Nama Objek Wisata Tourism Attraction	Desa/Kelurahan Village	Jenis Wisata Type
(1)	(2)	(3)	(4)
1. Lengkiti	Batu Ampar	Karang Endah	Wisata Alam
	Pemandian Cucul	Karang Endah	Wisata Alam
	Curup Air Paoh	Tanjung Lengkayap	Wisata Alam
	Curup Langgakh	Gedung Pakuwon	Wisata Alam
	Pemandian Hawa	Tualang	Wisata Alam
	Curup Putri	Sundan	Wisata Alam
	Curup Lima	Sundan	Wisata Alam
2. Sosoh Buay Rayap	Bedali Rantau Kumpai	Tungku Jaya	Wisata Buatan
	Air Terjun Kudau	Lubuk Baru	Wisata Alam
	Curup Tri Mulia	Kungkilan	Wisata Alam
3. Pengandonan	Air Terjun Tembulun	Gunung Kuripan	Wisata Alam
	Curup Kuripan	Gunung Kuripan	Wisata Alam
	Bukit Nanti	...	Wisata Alam
	Balai Benih Ikan	Belambangan	Wisata Buatan
4. Semidang Aji	Gua Putri	Padang Bindu	Wisata Alam
	Gua Harimau	Padang Bindu	Wisata Alam
	Gua Selabe	Padang Bindu	Wisata Alam
	Gua Akar	Padang Bindu	Wisata Alam
	Agro Wisata	Raksa Jiwa	Wisata Alam
5. Ulu Ogan	Air Panas Gemuhak	Gunung Tiga	Wisata Alam
	Air Terjun Kambas	Ulak Lebar	Wisata Alam
	Air Terjun Pungau	Gunung Tiga	Wisata Alam

Lanjutan Tabel/*Continued Table 7.4*

Kecamatan Subdistrict	Nama Objek Wisata Tourism Attraction	Desa/Kelurahan Village	Jenis Wisata Type
(1)	(2)	(3)	(4)
	Air Terjun Siang Bulan	Gunung Tiga	Wisata Alam
6. Muara Jaya	-	-	-
7. Peninjauan	-	-	-
8. Lubuk Batang	Air Terjun Duk Duk	Merbau	Wisata Alam
	Air Terjun Napalan	Merbau	Wisata Alam
	Perkebunan Duku	Kepayang	Wisata Alam
	Danau Maysa		Wisata Alam
9. Sinar Peninjauan	-	-	-
10. Kedaton Peninjauan Raya	-	-	-
11. Baturaja Timur	Air Terjun Curup Duduk	Kemelak	Wisata Alam
	Batu Bekatak	Kemalaraja	Wisata Alam
	Batu Tupai	Kemalaraja	Wisata Alam
	Ogan Mati	Sekar Jaya	Wisata Alam
	Gua Tembus	Sukajadi	Wisata Alam
	Aliran Sungai Ogan	Tanjung Baru	Wisata Alam
	Bukit Pasir Kuarsa	Tanjung Baru	Wisata Alam
	Gelanggang Olahraga	Tanjung Baru	Wisata Alam
	Gua Kelambit	Tanjung Baru	Wisata Alam
	Gua Lubuk Hidung	Tanjung Baru	Wisata Alam
	Kolam Renang	Tanjung Baru	Wisata Buatan
	Stadion Madya Kemiling	Baturaja Permai	Wisata Buatan
	Taman Kota Ahmad Yani	Kemalaraja	Wisata Buatan
	Batu Buaya	Kemalaraja	Wisata Alam
	Taman Bunga Baturaja	Air Paoh	Wisata Buatan

Kecamatan Subdistrict	Nama Objek Wisata Tourism Attraction	Desa/Kelurahan Village	Jenis Wisata Type
(1)	(2)	(3)	(4)
	Taman Oma Leon	Tanjung Baru	Wisata Buatan
	Bukit Karang Sari Lestari	Tanjung Baru	Wisata Buatan
12. Lubuk Raja	Bedali PTP. Nusantara VII	Batumarta	Wisata Buatan
13. Baturaja Barat	Batu Lesung Bintang	Laya	Wisata Alam
	Air Terjun Batu Pahat	Laya	Wisata Alam
	Air Terjun Kadung	Laya	Wisata Alam
	Air Terjun Pahatan	Laya	Wisata Alam
	Bukit Pelawi	Laya	Wisata Alam
	Curup Sabatra	Laya	Wisata Alam
	DAM	Laya	Wisata Buatan
	Gua Gajah	Laya	Wisata Alam
	Kubangan Naga	Laya	Wisata Alam
	Makam Puyang	Laya	Wisata Alam
	Air Terjun Putri Mandi	Laya	Wisata Alam

Catatan/Note:

Sumber/Source: Dinas Pariwisata Kabupaten Ogan Komering Ulu/ Regional Office of Tourism of Ogan Komering Ulu Regency

Jalan Baik
Good Road

521,325 KM

Jalan Sedang
Moderate Road

132,49 KM

Jalan Rusak Berat
Severely Damage Road

176,263 KM

Jalan Rusak
Damage Road

201,048 KM

Mobil
Motorcycles

143.500

Mobil Perumpang
Passenger Cars

16.164

PENJELASAN TEKNIS

1. **Kendaraan bermotor** adalah setiap kendaraan yang digerakkan oleh peralatan teknik yang ada pada kendaraan tersebut, biasanya digunakan untuk angkutan orang atau barang di atas jalan raya selain kendaraan yang berjalan di atas rel. Kendaraan bermotor yang dicatat adalah semua jenis kendaraan kecuali kendaraan bermotor TNI/Polri dan Korps Diplomatik.
2. **Mobil penumpang** adalah setiap kendaraan bermotor yang dilengkapi dengan tempat duduk untuk sebanyak-banyaknya delapan orang, tidak termasuk tempat duduk untuk pengemudi, baik dilengkapi atau tidak dilengkapi bagasi.
3. **Mobil bis** adalah setiap kendaraan bermotor yang dilengkapi dengan tempat duduk untuk lebih dari delapan orang, tidak termasuk tempat duduk untuk pengemudi, baik dilengkapi atau tidak dilengkapi bagasi.
4. **Mobil truk** adalah setiap kendaraan bermotor yang digunakan untuk angkutan barang, selain mobil penumpang, mobil bis dan kendaraan bermotor roda dua.

TECHNICAL NOTES

1. **Motor vehicles** are any kind of vehicles motorized by machine set up in those vehicles, they are usually used for transporting peoples or goods on roads except vehicles moving along a railway line. The data cover all kinds of motor vehicles except those belong to Kabupaten Ogan Komering Ulu Army Force Kabupaten Ogan Komering Ulun State Police and Diplomatic Corps.
2. **Passenger cars** are any motor vehicles with no more than eight seats, excluding seat for driver, it can be with or without hoot.
3. **Buses** are large passenger cars having seats for more than eight passengers, excluding seat for driver, it can be with or without hoot.
4. **Trucks** are any motor vehicles used to transport goods excluding passenger cars, buses, and motorcycles.

5. **Kantor Pos** adalah tempat pemberi pelayanan komunikasi tertulis dan atau surat elektronik, layanan paket, layanan logistik, layanan transaksi keuangan, dan layanan keagenan pos untuk kepentingan umum. Rumah pos berfungsi sama seperti kantor pos dan kantor pos pembantu, bedanya rumah pos biasanya terletak di daerah terpencil.
5. **Post Office** is a service provider facility of written communication and or electronic mail, parcel service, logistics services, financial transaction services, and postal services to the public. Postal house has the same function as the post office and subsidiary of post office, the difference is that postal house is usually located in remote areas.

ULASAN**DESCRIPTION****Transportasi**

Dinas Pekerjaan Umum sebagai perwakilan pemerintah dalam mengatur dan memantau pembangunan dan peningkatan sarana jalan dan jembatan telah berusaha melakukan penambahan panjang jalan setiap tahunnya. Pada tahun 2019, sepanjang jalan di Kabupaten Ogan Komering Ulu mencapai 1.221,095 km. Dari seluruh panjang jalan tersebut 50,56 persen dalam kondisi baik dan 30,73% jenis permukaan jalan aspal.

Kendaraan bermotor di Kabupaten Ogan Komering Ulu pada tahun 2019 sebanyak 166 ribu kendaraan yang didominasi oleh sepeda motor dengan total 143 ribu sepeda motor atau 86,17% dari total kendaraan bermotor.

Komunikasi

Jumlah kantor Pos yang ada di Kabupaten Ogan Komering Ulu tahun 2019 adalah 7 buah yang tersebar di masing-masing 7 kecamatan.

Transportation

Public Works Department as representatives of the government in regulating and monitoring the development and improvement of roads and bridges has been trying to lengthen the road each year. The length of road in Ogan Komering Ulu Regency was 1.221.095 km in 2019. From the length of road that has been built, 50,56 percent in good condition and 30,73% type of pavement road surface.

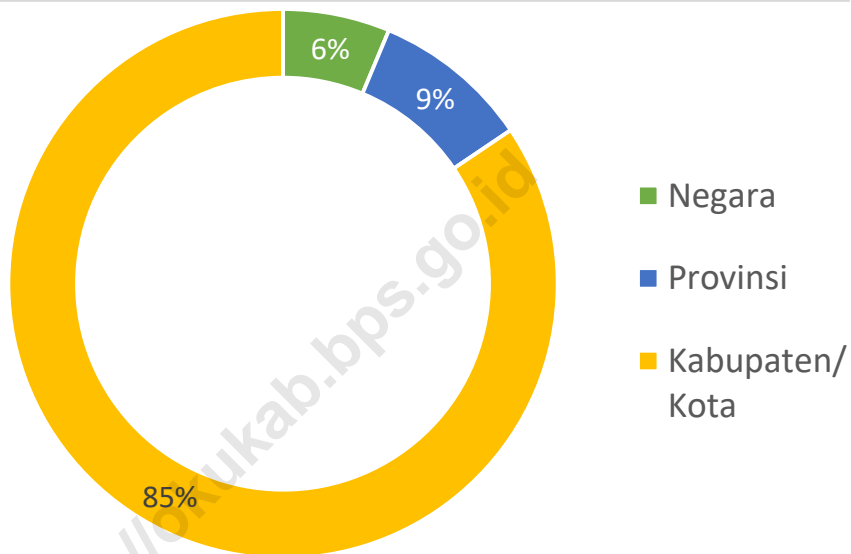
The number of vehicles in Ogan Komering Ulu Regency in 2019 was 166 thousand vehicles which was dominated by motorcycles with total about 143 thousand motorcycles or 86,17 percent of the total motor vehicles.

Communication

The Post Office in Ogan Komering Ulu Regency in 2019 are 7 office which located in 7 subdistricts.

Gambar
Figures 8.1

Panjang Jalan Menurut Tingkat Kewenangan Pemerintahan di Kabupaten Ogan Komering Ulu (km), 2019
Length of Roads by Level of Government Authority in Ogan Komering Ulu Regency (km), 2019

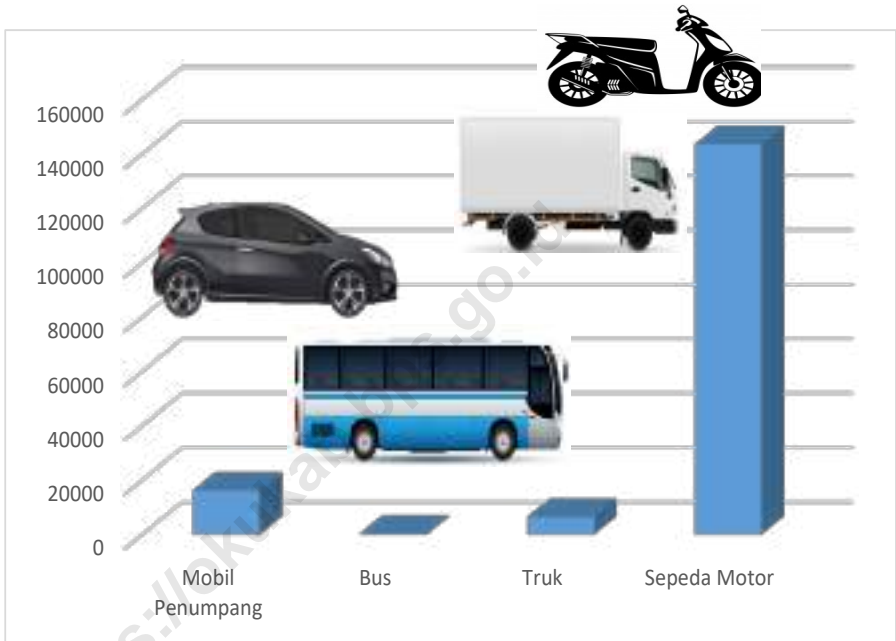


Catatan/Note: ...

Sumber/Source: Dinas Pekerjaan Umum (Bina Marga) Kabupaten Ogan Komering Ulu/*Public Work (Bina Marga) Service of Ogan Komering Ulu Regency*

Gambar 8.2
Figures

Jumlah Kendaraan Bermotor Menurut Jenis Kendaraan di Kabupaten Ogan Komering Ulu, 2019
Number of Motor Vehicles by Type of Vehicle in Ogan Komering Ulu Regency, 2019



Catatan/Note: ...

Sumber/Source: Dinas Perhubungan Kabupaten Ogan Komering Ulu/Transportation Service of Ogan Komering Ulu Regency

8.1 TRANSPORTASI TRANSPORTATION

Tabel 8.1.1 **Panjang Jalan Menurut Tingkat Kewenangan Pemerintahan di Kabupaten Ogan Komering Ulu (km), 2017–2019**
Table 8.1.1 **Length of Roads by Level of Government Authority in Ogan Komering Ulu Regency (km), 2017–2019**

Tingkat Kewenangan Pemerintahan <i>Level of Government Authority</i>	2017	2018	2019
(1)	(2)	(3)	(4)
Negara/ <i>State</i>	-	76,95	76,95
Provinsi/ <i>Province</i>	-	113,02	113,02
Kabupaten/Kota <i>Regency/Municipality</i>	1 031,125	1 031,125	1 031,125
Jumlah/Total	1 031,125	1 221,095	1 221,095

Catatan/Note: ...

Sumber/Source: Dinas Pekerjaan Umum (Bina Marga) Kabupaten Ogan Komering Ulu/*Public Work (Bina Marga) Service of Ogan Komering Ulu Regency*

Tabel
Table 8.1.2

Panjang Jalan Menurut Jenis Permukaan Jalan di Kabupaten Ogan Komering Ulu (km), 2017–2019
Length of Roads by Type of Road Surface in Kabupaten Ogan Komering Ulu Regency (km), 2017–2019

Jenis Permukaan Jalan <i>Type of Road Surface</i>	2017	2018	2019
(1)	(2)	(3)	(4)
Aspal/Paved	-	316,84	316,84
Kerikil/Gravel	-	151,7	151,7
Tanah/Soil	-	-	-
Lainnya/Others	-	562,585	562,585
Jumlah/Total	-	1 031,125	1 031,125

Catatan/Note: ...

Sumber/Source: Dinas Pekerjaan Umum (Bina Marga) Kabupaten Ogan Komering Ulu/*Public Work (Bina Marga) Service of Ogan Komering Ulu Regency*

Tabel 8.1.3 Panjang Jalan Menurut Kondisi Jalan di Kabupaten/Kota Ogan Komering Ulu (km), 2017–2019
Length of Roads by Condition of Roads in Ogan Komering Ulu Regency (km), 2017–2019

Kondisi Jalan Condition of Roads	2017	2018	2019
(1)	(2)	(3)	(4)
Baik/ <i>Good</i>	584,648	521,325	521,325
Sedang/ <i>Moderate</i>	109,757	132,49	132,49
Rusak/ <i>Damage</i>	148,297	201,048	201,048
Rusak Berat/ <i>Severely Damage</i>	188,422	176,263	176,263
Jumlah/Total	1 031,124	1 031,125	1 031,125

Catatan/Note: ...

Sumber/Source: Dinas Pekerjaan Umum (Bina Marga) Kabupaten Ogan Komering Ulu/*Public Work (Bina Marga) Service of Ogan Komering Ulu Regency*

Tabel 8.1.4 Panjang Jalan Menurut Kecamatan dan Pemerintahan yang Berwenang Mengelolanya di Kabupaten Ogan Komering Ulu (km), 2019
Length of Roads by Subdistrict and Level of Government Authority in Ogan Komering Ulu Regency (km), 2019

Kecamatan Subdistrict	Pemerintah yang Berwenang Mengelola Level of Government Authority			
	Negara State	Provinsi Province	Kabupaten/ Kota Regency/City	Jumlah Total
(1)	(2)	(3)	(4)	(5)
1. Lengkiti	-	-	73,495	73,495
2. Sosoh Buay Rayap	-	-	80,55	80,55
3. Pengandonan	15,7	-	11,39	27,09
4. Semidang Aji	29,25	-	82,95	112,2
5. Ulu Ogan	-	-	33,546	25,550
6. Muara Jaya	-	-	8	8
7. Peninjauan	-	23	91,30	114,3
8. Lubuk Batang	-	10	131,897	141,897
9. Sinar Peninjauan	-	-	126,96	126,96
10. Kedaton Peninjauan Raya	-	18,3	5,702	24,002
11. Baturaja Timur	22	17,72	183,24	222,96
12. Lubuk Raja	-	-	140,995	140,995
13. Baturaja Barat	10	44	61,10	115,1
Ogan Komering Ulu	76,95	113,02	1 031,125	1 221,095

Catatan/Note: ...

Sumber/Source: Dinas Pekerjaan Umum (Bina Marga) Kabupaten Ogan Komering Ulu/*Public Work (Bina Marga) Service of Ogan Komering Ulu Regency*

Tabel 8.1.5 Panjang Jalan Menurut Kecamatan dan Jenis Permukaan Jalan di Kabupaten Ogan Komering Ulu (km), 2019
Table 8.1.5 Length of Roads by Subdistrict and Type of Road Surface in Ogan Komering Ulu Regency (km), 2019

Kecamatan Subdistrict	Jenis Permukaan Jalan Type of Road Surface			Jumlah Total
	Aspal Pavement	Tidak Diaspal Not Paved	Lainnya Other	
(1)	(2)	(3)	(4)	(5)
1. Lengkiti	25,1	6,595	41,8	73,495
2. Sosoh Buay Rayap	20,15	14	46,4	80,55
3. Pengandonan	1	1,03	9,36	11,39
4. Semidang Aji	5,45	6,62	70,88	82,95
5. Ulu Ogan	11,45	14 096	8	33,546
6. Muara Jaya	0,8	1,2	6	8
7. Peninjauan	13,3	11	67	91,3
8. Lubuk Batang	20,72	23,277	87,9	131,897
9. Sinar Peninjauan	23,95	18,64	84,37	126,96
10. Kedaton Peninjauan Raya	1	0,712	3,99	5,702
11. Baturaja Timur	111,50	14,96	56,78	183,24
12. Lubuk Raja	49,92	21,97	69,105	140,995
13. Baturaja Barat	32,5	17,6	11	61,1
Ogan Komering Ulu	316,84	151,7	562,585	1 031,125

Catatan/Note: ...

Sumber/Source: Dinas Pekerjaan Umum (Bina Marga) Kabupaten Ogan Komering Ulu/Public Work (Bina Marga) Service of Ogan Komering Ulu Regency

Tabel 8.1.6
Table

Panjang Jalan Menurut Kecamatan dan Kondisi Jalan di Kabupaten Ogan Komering Ulu (km), 2019
Length of Roads by Subdistrict and Road Condition in Ogan Komering Ulu Regency (km), 2019

Kecamatan Subdistrict	Kondisi Jalan Road Condition			Jumlah Total
	Baik Good	Sedang Moderate	Rusak Damaged	
(1)	(2)	(3)	(4)	(5)
1. Lengkiti	32,20	9,05	32,24	73,49
2. Sosoh Buay Rayap	38,65	6,05	35,85	80,55
3. Pengandonan	2,37	0,34	8,68	11,39
4. Semidang Aji	38,20	3,77	40,98	82,95
5. Ulu Ogan	13,85	2,56	17,14	33,55
6. Muara Jaya	4	0,80	3,20	8
7. Peninjauan	30,19	21,55	34,56	91,30
8. Lubuk Batang	45,55	34,97	51,38	131,90
9. Sinar Peninjauan	59,12	11,43	56,41	126,90
10. Kedaton Peninjauan Raya	1,375	0,82	3,51	5,71
11. Baturaja Timur	160,60	7,84	14,80	183,24
12. Lubuk Raja	70,02	18,71	47,27	141
13. Baturaja Barat	25,20	14,60	21,30	61,10
Ogan Komering Ulu	531,325	132,49	367,31	1 031,125

Catatan/Note: ...

Sumber/Source: Dinas Pekerjaan Umum (Bina Marga) Kabupaten Ogan Komering Ulu/*Public Work (Bina Marga) Service of Ogan Komering Ulu Regency*

Tabel 8.1.7 Jumlah Kendaraan Bermotor Menurut Kecamatan dan Jenis Kendaraan di Kabupaten Ogan Komering Ulu, 2019
Number of Motor Vehicles by Subdistrict and Type of Vehicle in Ogan Komering Ulu Regency, 2019

Kecamatan Subdistrict	Jenis Kendaraan Type of Vehicle			
	Mobil Penumpang Passenger Cars	Bus Buses	Truk Trucks	Sepeda Motor Motorcycles
(1)	(2)	(3)	(4)	(5)
1. Lengkiti	207	22	159	3 825
2. Sosoh Buay Rayap	181	1	98	3 402
3. Pengandonan	117	12	75	2 012
4. Semidang Aji	3 713	76	181	7 055
5. Ulu Ogan	47	4	44	936
6. Muara Jaya	9	-	13	352
7. Peninjauan	613	24	728	16 132
8. Lubuk Batang	700	3	423	16 184
9. Sinar Peninjauan	335	1	181	4 560
10. Kedaton Peninjauan Raya	4	-	-	67
11. Baturaja Timur	8 445	219	3 698	64 880
12. Lubuk Raja	689	1	319	7 548
13. Baturaja Barat	1 094	18	582	16 547
Ogan Komering Ulu	16 154	381	6 501	143 500

Catatan/Note: ...

Sumber/Source: Dinas Perhubungan Kabupaten Ogan Komering Ulu/Transportation Service of Ogan Komering Ulu Regency

8.2 KOMUNIKASI COMMUNICATION

Tabel 8.2.1 Jumlah Kantor Pos Pembantu Menurut Kecamatan di Kabupaten Ogan Komering Ulu, 2016–2019
Number of Post Offices Subsidiaries by Subdistrict in Ogan Komering Ulu Regency, 2016–2019

Kecamatan Subdistrict	2016	2017	2018	2019
(1)	(2)	(3)	(4)	(5)
1. Lengkiti	-	-	-	-
2. Sosoh Buay Rayap	1	1	1	1
3. Pengandonan	1	1	1	1
4. Semidang Aji	-	-	-	-
5. Ulu Ogan	1	1	1	1
6. Muara Jaya	-	-	-	-
7. Peninjauan	1	1	1	1
8. Lubuk Batang	1	1	1	1
9. Sinar Peninjauan	-	-	-	-
10. Kedaton Peninjauan Raya	-	-	-	-
11. Baturaja Timur	1	1	1	1
12. Lubuk Raja	1	1	1	1
13. Baturaja Barat	-	-	-	-
Ogan Komering Ulu	7	7	7	7

Catatan/Note: ...

Sumber/Source: Kantor Pos Baturaja/Post office of Baturaja

PENGELUARAN PENDUDUK

POPULATION EXPENDITURE

13,19%

Makanan dan Minuman Jadi
(Prepared Food and Beverage)



8%

Rokok
(Cigarettes)



7,68%

Padi-padian
(Cereals)



Rp477412
Makanan
(Food)



Rp432.684
Non Makanan
(Non-Food)



25,91%

Perumahan dan Fasilitas Rumah Tangga
(Housing and Household Facilities)



8,64%

Aneka Komoditas dan Jasa
(Goods and Services)



5,25%

Komoditas Tahan Lama
(Durable Goods)

Sumber/source:
SUSENAS Maret 2019,
National Socioeconomic Survey
March 2019

PENJELASAN TEKNIS

TECHNICAL NOTES

1. **Pengeluaran rata-rata per kapita** adalah biaya yang dikeluarkan untuk konsumsi semua anggota rumah tangga selama sebulan baik yang berasal dari pembelian, pemberian maupun produksi sendiri dibagi dengan banyaknya anggota rumah tangga dalam rumah tangga tersebut.
 2. Data pengeluaran penduduk menurut jenis pengeluaran diperoleh dari Survei Sosial Ekonomi Nasional (Susenas).
 3. Data konsumsi/pengeluaran yang dikumpulkan pada Susenas dibagi menjadi dua kelompok, yaitu konsumsi makanan dan bukan makanan.
 4. Konsumsi/pengeluaran makanan dirinci menjadi 215 komoditi, masing-masing dikumpulkan data kuantitas dan nilainya.
 5. Untuk konsumsi bukan makanan, pada umumnya yang dikumpulkan hanya data nilainya, kecuali untuk beberapa jenis pengeluaran tertentu, seperti penggunaan listrik, air, gas, dan bahan bakar minyak (BBM) yang juga dikumpulkan kuantitasnya.
 6. Pengeluaran rata-rata per kapita adalah biaya yang dikeluarkan
1. ***Per capita Average Expenditure*** is the cost spent for all household members consumption during the month, whether from purchasing, giving or own production, divided by the number of household members in the household.
 2. *The data on consumer expenditure according to type of expenditure are obtained from the National Socio Economic Survey.*
 3. *Data of consumption/expenditure collected in Susenas are divided into two groups, namely food and non-food consumption.*
 4. *Consumption/expenditure on food covers 215 commodities, both quantity data and values are collected.*
 5. *For consumption of non-food, the data collected in general are only their values, except for certain types of expenditure, such as electricity, water, gas, and fuel, which are also collected for their quantity data.*
 6. *Per capita Average Expenditure is the cost spent for all household*

untuk konsumsi semua anggota rumah tangga selama sebulan baik yang berasal dari pembelian, pemberian maupun produksi sendiri dibagi dengan banyaknya anggota rumah tangga dalam rumah tangga tersebut.

members consumption during the month, whether from purchasing, giving or own production, divided by the number of household members in the household.

<https://okukab.bps.go.id>

ULASAN**DESCRIPTION****Pengeluaran Penduduk dan Konsumsi Makanan**

Pengeluaran rumah tangga yang terdiri dari pengeluaran makanan dan bukan makanan dapat menggambarkan bagaimana penduduk mengalokasikan kebutuhan rumah tangga. Meskipun harga komoditas barang dan jasa antar kecamatan berbeda, nilai pengeluaran rumah tangga masih dapat menunjukkan perbedaan tingkat kesejahteraan penduduk khususnya dilihat dari segi ekonomi.

Rata-rata pengeluaran perkapita penduduk pada tahun 2019 tercatat sebesar Rp 910.096 per bulan yang terdiri dari pengeluaran makanan sebesar Rp 477.412 dan non makanan sebesar Rp 432.684. Berdasarkan jenis pengeluarannya, pengeluaran perkapita makanan sebulan terbesar tahun 2019 digunakan untuk belanja kelompok makanan dan minuman jadi dan tembakau yaitu mencapai 192 ribu atau sekitar 40 persen dibanding total pengeluaran makanan. Sementara untuk pengeluaran perkapita non makanan sebulan terbesar digunakan untuk keperluan perumahan dan fasilitas rumah tangga serta untuk keperluan aneka komoditas barang dan jasa dengan total hampir 315 ribu rupiah per bulan atau 72 persen dari total pengeluaran non makanan.

Population Expenditure and Food Consumption

The household expenditure which are classified into food and non-food consumption expenditure, could describe how community allocates their household spending. Although the prices of goods and services are different in the districts area, the household expenditure figure can still reflect level of welfare amongst area.

The monthly average per capita expenditure in 2019 was recorded at Rp. 910.096 which consisted of Rp. 477.412 for food and Rp. 432.684 for non-food. Based on the type of expenditure, monthly average per capita expenditure figure for food showed that prepared food and beverages and tobacco group were two biggest consumptions in 2019. The total values for both reached 192 thousand rupiahs per month or about 40 percent from total of food expenditure. On the other hand, the monthly per capita expenditure for non-food was spent for housing and household facilities and miscellaneous goods and services. Those spending were about 315 thousand rupiah per month or about 72 percents from total of non food expenditure

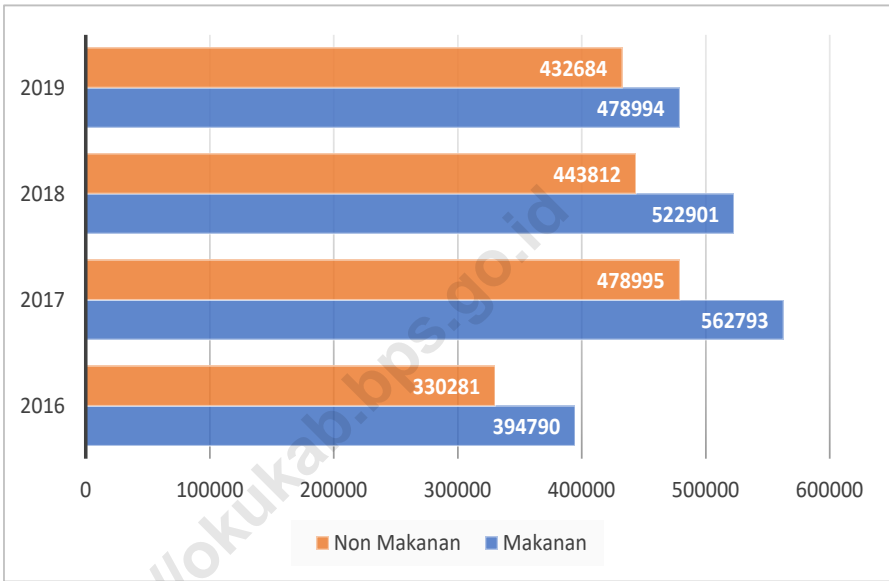
Menurut golongan pengeluaran per kapita per bulan, sebagian besar penduduk berada di golongan pengeluaran Rp 300.000 - Rp 749.000 atau sebesar 51,40 persen dari total penduduk di Kabupaten Ogan Komering Ulu.

According to the group of expenditure per capita per month, most of population with expenditure between of IDR. 300,000 and IDR. 749.000 or 51.40 percent of total population in Ogan Komering Ulu Regency.

<https://okukab.bps.go.id>

Gambar 10.1
Figures

Pengeluaran Rata-Rata per Kapita Sebulan Menurut Kelompok Makanan dan Bukan Makanan di Kabupaten Ogan Komering Ulu, 2016-2019
Monthly Average per Capita by Group of Food and Non Food Expenditure in Ogan Komering Ulu Regency, 2016-2019

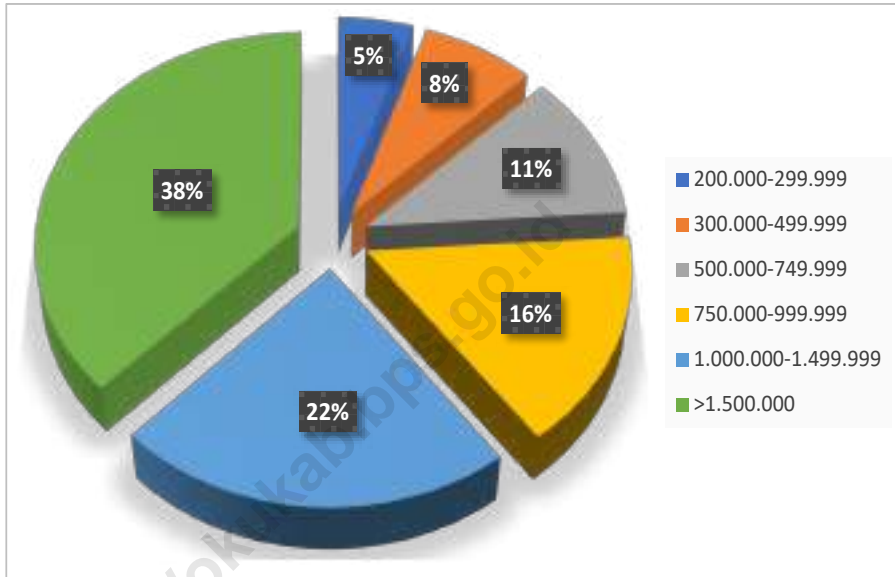


Catatan/Note: ...
Sumber/Source: BPS, Survei Sosial Ekonomi Nasional (Susenas) Maret/BPS-Statistics Indonesia, National Socioeconomic Survey March

Gambar
Figures 10.2

Presentase Penduduk Menurut Golongan Pengeluaran Per Kapita Sebulan di Kabupaten Ogan Komering Ulu, 2019

Percentage of Population by Expenditure per Capita per Month Class in Ogan Komering Ulu Regency, 2019



Catatan/Note:

Sumber/Source: BPS, Survei Sosial Ekonomi Nasional (Susenas) Maret/BPS-Statistics Indonesia, National Socioeconomic Survey March

Tabel
Table 10.1

Rata-rata Pengeluaran per Kapita Sebulan Menurut Kelompok Komoditas (rupiah) di Kabupaten Ogan Komering Ulu, 2018 dan 2019
Monthly Average Expenditure per Capita by Commodity Group (rupiahs) in Ogan Komering Ulu Regency, 2018 and 2019

Kelompok Komoditas/Commodity Group	2018	2019
(1)	(2)	(3)
Makanan/Food		
Padi-padian/Cereals	72 962,04	69 918,09
Umbi-umbian/Tubers	6 312,51	3 753,08
Ikan/udang/cumi/kerang/Fish/shrimp/common squid/shells	51 969,55	40 202,94
Daging/Meat	26 896,34	19 218,59
Telur dan susu/Eggs and milk	36 525,29	31 638,61
Sayur-sayuran/Vegetables	57 228,42	40 413,21
Kacang-kacangan/Legumes	11 084,29	9 088,53
Buah-buahan/Fruits	22 875,90	19 107,10
Minyak dan kelapa/Oil and coconut	11 191,34	11 351,40
Bahan minuman/Beverage stuffs	20 248,94	16 286,05
Bumbu-bumbuan/Spices	10 206,65	11 980,41
Konsumsi lainnya/Miscellaneous food items	14 382,45	11 675,20
Makanan dan minuman jadi/Prepared food and beverages	144 083,44	120 010,87
Rokok/Cigarettes	76 825,97	72 768,02
Jumlah makanan/Total food	562 793,13	477 412,11
Bukan makanan/Non-food		
Perumahan dan fasilitas rumah tangga/Housing and household facilities	242 091,59	235 761,97
Aneka komoditas dan jasa/Goods and services	109 581,26	78 614,27
Pakaian, alas kaki, dan tutup kepala/Clothing, footwear, and headgear	29 927,39	23 404,11
Komoditas tahan lama/Durable goods	36 413,03	47 735,44
Pajak, pungutan, dan asuransi/Taxes and insurance	43 933,54	36 782,11
Keperluan pesta dan upacara/kenduri/Parties and ceremonies	17 047,69	10 386,43
Jumlah bukan makanan/Total non-food	478 994,51	432 684,34
Jumlah/Total	1 041 787,64	910 096,45

Catatan/Note: ...

Sumber/Source: BPS, Survei Sosial Ekonomi Nasional (Susenas) Maret/BPS-Statistics Indonesia, National Socioeconomic Survey March

Tabel
Table 10.2

Persentase Pengeluaran per Kapita Sebulan Menurut Kelompok Komoditas di Kabupaten Ogan Komering Ulu, 2018 dan 2019
Percentage of Monthly Expenditure per Capita by Commodity Group in Ogan Komering Ulu Regency, 2018 and 2019

Kelompok Komoditas/Commodity Group	2018	2019
(1)	(2)	(3)
Makanan/Food		
Padi-padian/Cereals	7,00	7,68
Umbi-umbian/Tubers	0,61	0,41
Ikan/udang/cumi/kerang/Fish/shrimp/common squid/shells	4,99	4,42
Daging/Meat	2,58	2,11
Telur dan susu/Eggs and milk	3,51	3,48
Sayur-sayuran/Vegetables	5,49	4,44
Kacang-kacangan/Legumes	1,06	1,00
Buah-buahan/Fruits	2,20	2,10
Minyak dan kelapa/Oil and coconut	1,07	1,25
Bahan minuman/Beverage stuffs	1,94	1,79
Bumbu-bumbuan/Spices	0,98	1,32
Konsumsi lainnya/Miscellaneous food items	1,38	1,28
Makanan dan minuman jadi/Prepared food and beverages	13,83	13,19
Rokok/Cigarettes	7,37	8,00
Jumlah makanan/Total food	54,02	52,46
Bukan makanan/Non-food		
Perumahan dan fasilitas rumah tangga/Housing and household facilities	23,24	25,91
Aneka komoditas dan jasa/Goods and services	10,52	8,64
Pakaian, alas kaki, dan tutup kepala/Clothing, footwear, and headgear	2,87	2,57
Komoditas tahan lama/Durable goods	3,50	5,25
Pajak, pungutan, dan asuransi/Taxes and insurance	4,22	4,04
Keperluan pesta dan upacara/kenduri/Parties and ceremonies	1,64	1,14
Jumlah bukan makanan/Total non-food	45,98	47,54
Jumlah/Total	100,00	100,00

Catatan/Note: ...

Sumber/Source: BPS, Survei Sosial Ekonomi Nasional (Susenas) Maret/BPS-Statistics Indonesia, National Socioeconomic Survey March

Tabel
Table 10.3

Persentase Penduduk Menurut Golongan Pengeluaran Per Kapita Sebulan di Kabupaten Ogan Komering Ulu, 2018 dan 2019
Percentage of Population by Per Capita Spending Group a Month in Ogan Komering Ulu Regency, 2018 and 2019

Golongan Pengeluaran Spending Group (Rp)	2018	2019
(1)	(2)	(3)
< 150 000	-	-
150 000–199 999	-	-
200 000–299 999	2,63	1,41
300 000–499 999	13,43	21,92
500 000–749 999	29,12	29,48
750 000–999 999	18,41	16,20
1 000 000–1 499 999	23,04	16,99
> 1 500 000	13,37	14,00
Jumlah/Total	100,00	100,00

Catatan/Note: ...

Sumber/Source: BPS, Survei Sosial Ekonomi Nasional (Susenas) Maret/BPS-Statistics Indonesia, National Socioeconomic Survey March

Tabel
Table 10.4**Pengeluaran Rata-rata Perkapita Sebulan Menurut Golongan Pengeluaran dan Kelompok Barang di Kabupaten Ogan Komering Ulu (rupiah), 2019**
Average Expenditure Per Capita Per Month by Expenditure Class and Commodity Group in Ogan Komering Ulu Regency (rupiahs), 2019

Golongan Pengeluaran <i>Spending Group</i> (Rp)	Kelompok Barang <i>Commodity Group</i>		Jumlah <i>Total</i>
	Makanan <i>Food</i>	Bukan Makanan <i>Non Food</i>	
(1)	(2)	(3)	(4)
< 150 000	-	-	-
150 000–199 999	-	-	-
200 000–299 999	181 183	93 702	276 885
300 000–499 999	271 302	142 700	414 002
500 000–749 999	370 427	242 244	612 671
750 000–999 999	485 366	379 965	865 331
1 000 000–1 499 999	646 936	574 146	1 221 082
> 1 500 000	840 182	1 211 328	2 051 510
Jumlah/Total	432 684	477 412	910 096

Catatan/Note: ...

Sumber/Source: BPS, Survei Sosial Ekonomi Nasional (Susenas) Maret/BPS-Statistics Indonesia, National Socioeconomic Survey March

PERBANKAN, KOPERASI DAN HARGA-HARGA

BANKING, COOPERATIVES AND PRICES

KOPERASI DI KABUPATEN OGAN KOMERING ULU



20

Koperasi
Karyawan



43

Koperasi
Unit Desa

216

Lainnya



PENJELASAN TEKNIS

1. Koperasi adalah badan usaha yang beranggotakan orang seorang atau badan hukum koperasi dengan melandaskan kegiatannya berdasarkan prinsip koperasi sekaligus sebagai gerakan ekonomi rakyat yang berdasar atas asas kekeluargaan

TECHNICAL NOTES

1. *The cooperative is a business organization owned and operated by the individual for the common interest. Cooperatives bases its activities on the principle of people's economic movement based on the principle of kinship*

<https://okukab.bps.go.id>

ULASAN

Jumlah koperasi di Kabupaten Ogan Komering Ulu pada tahun 2019 tercatat sebanyak 279 koperasi. KUD atau koperasi unit desa merupakan jenis koperasi yang harus dimiliki oleh setiap kecamatan di Kabupaten Ogan Komering Ulu, secara total terdapat 46 koperasi unit daerah (KUD).

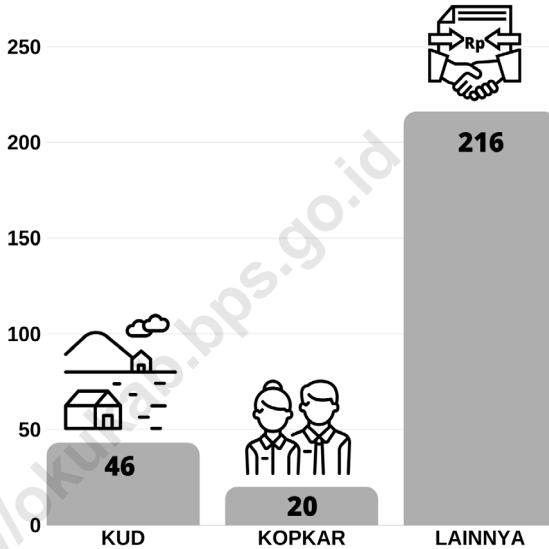
DESCRIPTION

The number of cooperatives in Ogan Komering Ulu Regency in year 2019 was recorded as much as 279 cooperatives. KUD (unit village cooperative was the type of cooperative which was had by all subdistricts in Ogan Komering Ulu Regency, in total there are 46 unit village cooperatives (KUD).

<https://okukab.bps.go.id>

Gambar 9.1
Figures

Jumlah Koperasi Menurut Jenis Koperasi di Kabupaten Ogan Komering Ulu, 2019
Number of Cooperative by Kind of Cooperative in Ogan Komering Ulu Regency, 2019



Sumber/Source : Dinas Koperasi, Usaha Kecil, dan Menengah Kabupaten OKU/ Regional Office of Cooperatives, Small-Medium Enterprises of Ogan Komering Ulu Regency

Tabel
Table 9.1**Jumlah Koperasi Aktif Menurut Kecamatan di Kabupaten Ogan Komering Ulu, 2016–2019**
Number of Active Cooperative by Subdistrict in Ogan Komering Ulu Regency, 2016–2019

Kecamatan Subdistrict	2016	2017	2018	2019
(1)	(2)	(3)	(4)	(5)
1. Lengkiti	10	4	4	4
2. Sosoh Buay Rayap	10	4	4	4
3. Pengandonan	9	9	9	9
4. Semidang Aji	18	10	10	10
5. Ulu Ogan	5	3	3	3
6. Muara Jaya	2	-	-	-
7. Peninjauan	21	15	15	15
8. Lubuk Batang	17	10	10	10
9. Sinar Peninjauan	14	10	10	10
10. Kedaton Peninjauan Raya	5	2	2	2
11. Baturaja Timur	210	163	163	164
12. Lubuk Raja	31	30	30	30
13. Baturaja Barat	24	17	17	17
Ogan Komering Ulu	376	277	277	278

Catatan/Note: Data Belum tersedia/ *Data is not ready*Sumber/Source: Dinas Koperasi, Usaha Kecil, dan Menengah Kabupaten OKU/ *Regional Office of Cooperatives, Small-Medium Enterprises of Ogan Komering Ulu Regency*

Tabel
Table 9.2**Jumlah Koperasi Menurut Jenis Koperasi dan Kecamatan di Kabupaten Ogan Komering Ulu, 2019**
Number of Cooperative by Kind of Cooperative and Subdistrict in Ogan Komering Ulu Regency, 2019

Kecamatan Subdistrict	Jenis Koperasi/ Kind of Cooperative					Jumlah Total
	KUD	KPR	KOPKAR	KOPPAS	Lainnya Other	
(1)	(2)	(3)	(4)	(5)	(6)	(7)
1. Lengkiti	3	-	-	-	1	4
2. Sosoh Buay Rayap	1	-	-	-	3	4
3. Pengandonan	8	-	-	-	1	9
4. Semidang Aji	5	-	1	-	4	10
5. Ulu Ogan	1	-	-	-	2	3
6. Muara Jaya	-	-	-	-	-	-
7. Peninjauan	8	-	2	-	5	15
8. Lubuk Batang	6	-	1	-	3	10
9. Sinar Peninjauan	2	-	-	-	8	10
10. Kedaton Peninjauan Raya	2	-	-	-	-	2
11. Baturaja Timur	1	-	16	-	146	163
12. Lubuk Raja	4	-	-	-	26	30
13. Baturaja Barat	2	-	-	-	15	17
Ogan Komering Ulu	43	-	20	-	216	278

Catatan/Note: ...

Sumber/Source: Dinas Koperasi, Usaha Kecil, dan Menengah Kabupaten OKU/ Regional Office of Cooperatives, Small-Medium Enterprises of Ogan Komering Ulu Regency



JUMLAH PERUSAHAAN BERBADAN HUKUM

26

Perseroan Terbatas
(Joint-Stock Company)

DEPARTMENT
STORE

9

Koperasi
(Cooperative)

46

CV/Firma
(Kommanditgesellschaft/
Firms)

156

Perorangan
(Individual Business)



PENJELASAN TEKNIS

1. Badan Hukum adalah kesatuan yuridis (hukum), teknis, dan ekonomis yang bertujuan mencari laba atau keuntungan.
 - a. **Perseroan Terbatas** adalah suatu badan hukum untuk menjalankan usaha yang memiliki modal terdiri dari saham-saham, yang pemiliknya memiliki bagian sebanyak saham yang dimilikinya
 - b. **CV/Firma** adalah suatu persekutuan yang didirikan oleh seseorang atau beberapa orang yang mempercayakan uang atau barang
 - c. **Koperasi** adalah organisasi bisnis yang dimiliki dan dioperasikan oleh orang – seorang demi kepentingan bersama.
 - d. **Perorangan** adalah bisnis yang dimiliki, dioperasikan dan dipertanggungjawabkan oleh satu orang.
 - e. **Lainnya**
2. **Pedagang Besar** adalah pedagang yang kegiatannya membeli barang dalam jumlah yang besar dan menjualnya kembali dengan jumlah yang besar.
3. **Pedagang Menengah** adalah pedagang yang membeli barang dagangan dalam jumlah besar

TECHNICAL NOTES

1. *Law Firm is a juridical entity of law, technical, and economical which aim for profit or gain.*
 - a. ***Joint-Stock Company** is a legal entity to run a business consists of capital stock, which is part of owner shares.*
 - b. ***Kommanditgesellschaft/ Firms** is organization founded by one or more person which trusted their money or shares to their leader.*
 - c. ***Cooperative** is a business organization owned and operated by the individual for the common interest.*
 - d. ***Individual business** is a business owned, operated and accounted*
 - e. ***Others***
2. ***Wholesaler** is a trader whose activities are buying goods in large quantities and reselling it at large quantities.*
3. ***Medium Trader** is a trader whose activities are buying goods in large quantities and reselling it to*

dan menjualnya kembali kepada para pedagang kecil dalam jumlah sedang atau kecil.

4. **Pedagang Kecil** adalah pedagang yang membeli barang dagangan dalam jumlah sedang dan menjualnya kembali kepada konsumen akhir. Termasuk didalamnya pedagang mikro.
 5. **Sarana Perdagangan** yang ada di wilayah Kabupaten OKU antara lain :
 - a. **Pasar** adalah tempat bertemunya pembeli dan penjual untuk melakukan transaksi jual beli atau barang atau jasa.
 - b. **Toko** adalah tempat tertutup yang didalamnya terjadi kegiatan perdagangan dengan jenis benda atau barang yang khusus.
 - c. **Kios** adalah toko kecil yang fungsinya sama dengan toko, namun memiliki ukuran lebih kecil.
 - d. **Warung** adalah usaha kecil milik keluarga yang berbentuk kedai, kios, toko kecil, atau restoran sederhana.
- small trader in a medium or small quantities.*
4. **Small Trader** is a trader whose activities are buying goods in medium quantities and sell it to customer. Also, it include the micro trader.
 5. **Trading Facilities located** in OKU Regency :
 - a. **Market** is a meeting place for buyers and sellers to make buying and selling goods or services.
 - b. **Shop** is covered in it occurs trade activities with types of objects or special items
 - c. **Newsstand** is a small shop that functions the same as the stores, but has a smaller size
 - d. **Warung** is a small family owned business in the form of shops, stalls, small shops, or a simple restaurant

ULASAN

Jumlah perusahaan menurut bentuk badan hukum di Kabupaten Ogan Komering Ulu pada tahun 2019 sebesar 237, menurun daripada tahun 2018 sebesar 266. Jumlah tersebut lebih rendah daripada tahun 2016 sebesar 393.

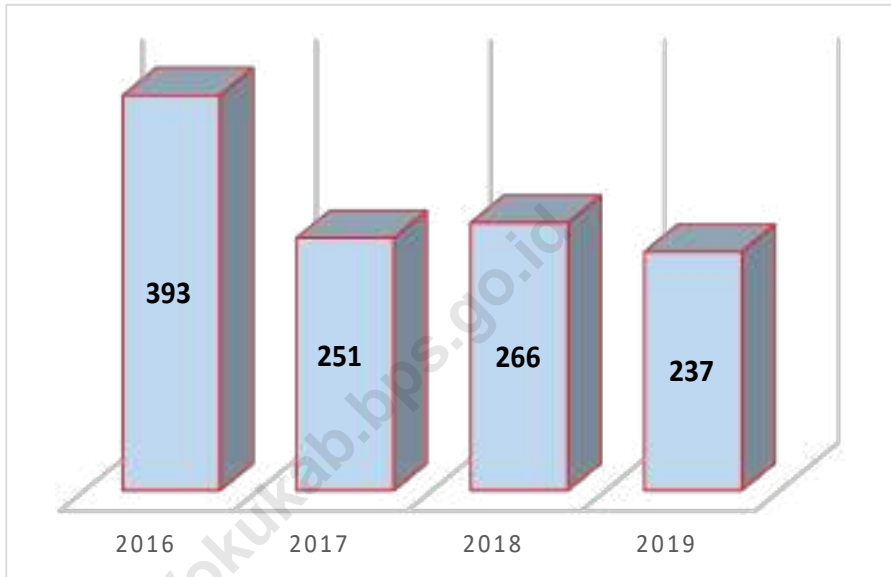
Pada tahun 2019, dari seluruh bentuk badan hukum 66 persen berupa perorangan dan 19 persen berupa CV/ firma. Jumlah bentuk badan hukum perorangan meningkat sejak tahun 2017 sebesar 114, selanjutnya 129 pada tahun 2018 dan tahun 2019 sebesar 156, tetapi mengalami penurunan dari tahun 2016 sebesar 209.

DESCRIPTION

The number of establishments by type of business entity in Ogan Komering Ulu Regency in 2019 was 237, decreased compared to 2018 by 266. This number was lower than in 2016 which was 393.

In 2019, out of all type of business entities 66 percent were individual business and 19 percent were kommanditgesellschaft/firms. The number of type of business entity has increased since 2017 by 114, then 129 in 2018 and in 2019 by 156, but has decreased from 2016 by 209.

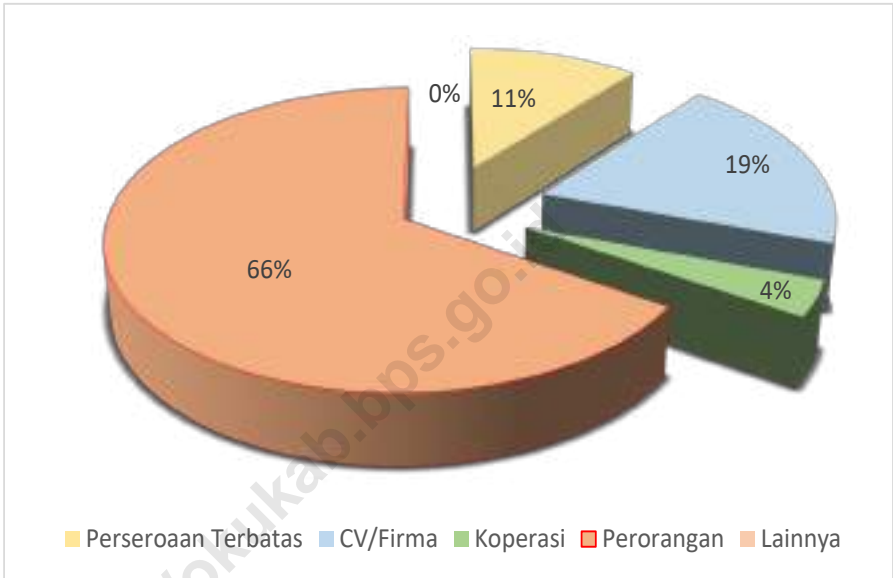
Gambar 11.1 Jumlah Perusahaan Menurut Bentuk Badan Hukum di Kabupaten Ogan Komering Ulu, 2016-2019
Figures **11.1** **Number of Establishments by Type of Business Entity in Ogan Komering Ulu Regency, 2016-2019**



Sumber/Source: Dinas Perdagangan dan Perindustrian Kabupaten Ogan Komering Ulu/Regional Office Trade and Industry of Ogan Komering Ulu Regency

Gambar 11.2
Figures

**Presentase Perusahaan Menurut Bentuk Badan Hukum di
Kabupaten Ogan Komering Ulu, 2019**
*Percentage of Establishments by Type of Business Entity in
Ogan Komering Ulu Regency, 2019*



Sumber/Source: Dinas Perdagangan dan Perindustrian Kabupaten Ogan Komering Ulu/Regional Office Trade and Industry of Ogan Komering Ulu Regency

Tabel
Table 11.1**Jumlah Sarana Perdagangan Menurut Jenisnya di
Kabupaten Ogan Komering Ulu, 2016–2019**
**Number of Trading Facilities by Type of Facility in Ogan
Komering Ulu Regency, 2016–2019**

Jenis Sarana Perdagangan Type of Trading Facilities	2016	2017	2018	2019
(1)	(2)	(3)	(4)	(5)
Pasar/Market	44	44	44	44
Toko/Store	731	746	761	775
Kios	2 114	2 114	2 114	2 114
Warung	471	485	499	513
Jumlah/Total	3 360	3 389	3 418	3 446

Catatan/Note: ...

Sumber/Source: Dinas Perdagangan dan Perindustrian Kabupaten Ogan Komering Ulu/Regional Office Trade and Industry of Ogan Komering Ulu Regency

Tabel
Table 11.2

**Jumlah Perusahaan Menurut Bentuk Badan Hukum di
Kabupaten Ogan Komering Ulu, 2016–2019**
*Number of Establishments by Type of Business Entity in
Ogan Komering Ulu Regency, 2016–2019*

Tipe Badan Hukum <i>Type of Business Entity</i>	2016	2017	2018	2019
(1)	(2)	(3)	(4)	(5)
Perseroan Terbatas <i>Joint-Stock Company</i>	81	62	45	26
CV/Firma <i>Kommanditgesellschaft/ Firms</i>	96	70	85	46
Koperasi <i>Cooperative</i>	7	4	6	9
Perorangan <i>Individual Business</i>	209	114	129	156
Lainnya <i>Others</i>	0	1	1	-
Jumlah/Total	393	251	266	237

Catatan/Note: ...

Sumber/Source: Dinas Perdagangan dan Perindustrian Kabupaten Ogan Komering Ulu/*Regional Office Trade and Industry of Ogan Komering Ulu Regency*

Tabel
Table 11.3

**Stok Beras di Perum BULOG Sub Divre Kabupaten Ogan
Komerling Ulu dirinci menurut bulan, 2018**
**Stock for Rice in Perum BULOG Sub Divre of Ogan Komerling
Ulu Regency by Month, 2018**

Bulan Month	Stok Awal (kg)	Dalam Kabupaten	
		Pengadaan (kg)	Penyaluran (kg)
(1)	(2)	(3)	(4)
Januari/January	8 176 559,78	-	-
Februari/February	8 176 559,78	38 780	909 260
Maret/March	7 306 079,78	114 984 300	742 280
April/April	121 548 099,78	439 750 010	1 432 840
Mei/May	559 865 269,78	1 552 930	1 307 940
Juni/June	560 109 259,78	220 240	10 070
Juli/July	560 319 429,78	353 620	147 440
Agustus/August	560 550 809,78	309 770	284 570
September/September	560 550 809,78	335 980	329 980
Oktober/October	560 556 809,78	291 750	38 427 340
Nopember/November	552 421 219,78	2 366 050	212 026 410
Desember/December	312 760 859,78	2 964 580	288 273 185

Lanjutan Tabel/*Continued Table* 11.3

Bulan Month	Luar Kabupaten			Stok A Akhir (kg)
	Pengadaan (kg)	Penyaluran (kg)	Pengiriman (kg)	
(1)	(2)	(3)	(4)	(5)
Januari/January	-	-	-	8 176 559,78
Februari/February	38 780	909 260	909 260	7 306 079,78
Maret/March	114 984 300	742 280	545 860	121 548 099,78
April/April	439 750 010	1 432 840	1 030 860	559 865 269,78
Mei/May	1 551 930	1 307 940	500 000	560 109 259,78
Juni/June	220 240	10 070	-	560 319 429,78
Juli/July	353 620	147 440	-	560 525 609,78
Agustus/August	309 770	284 570	-	560 550 809,78
September/September	335 980	329 980	-	560 556 809,78
Oktober/October	291 750	38 427 340	-	552 421 219,78
Nopember/November	2 366 050	212 026 410	-	312 760 859,78
Desember/December	2 964 580	288 273 185	-	27 452 254,78

Catatan/Note: ...

Sumber/Source: Kantor Sub Dolog Divre III Baturaja/Logistic Sub-Depot III of Baturaja

SISTEM NERACA REGIONAL

SYSTEM OF REGIONAL ACCOUNTS

DISTRIBUSI PERSENTASE PDRB MENURUT LAPANGAN USAHA 2019 ATAS DASAR HARGA BERLAKU
(Percentage Distribution of GRDP at Current Market Prices by Industry, 2019)



DISTRIBUSI PERSENTASE PDRB MENURUT PENGELUARAN 2019 ATAS DASAR HARGA BERLAKU
(Percentage Distribution of GRDP at Market Prices by Expenditure, 2019)



* atas dasar harga berlaku

PENJELASAN TEKNIS

1. Penghitungan statistik neraca nasional mengikuti buku petunjuk yang diterbitkan oleh Perserikatan Bangsa Bangsa (PBB) dikenal sebagai Sistem Neraca Nasional (SNN). SNN adalah rekomendasi internasional tentang bagaimana menyusun ukuran aktivitas ekonomi yang sesuai dengan standar neraca baku yang didasarkan pada prinsip-prinsip ekonomi. Rekomendasi yang dimaksud dinyatakan dalam sekumpulan konsep, definisi, klasifikasi, dan aturan neraca yang disepakati secara internasional dalam mengukur indikator tertentu seperti Produk Domestik Regional Bruto (PDRB). Salah satu bentuk adaptasi pencatatan statistik nasional adalah melakukan perubahan tahun dasar PDRB Kabupaten Ogan Komering Ulu dari tahun 2000 ke 2010. Perubahan tahun dasar PDRB dilakukan seiring dengan mengadopsi rekomendasi PBB yang tertuang dalam Sistem Neraca Nasional 2008 (SNA 2008).
2. Produk Domestik Bruto pada tingkat nasional serta Produk Domestik Regional Bruto (PDRB) pada tingkat regional (provinsi) menggambarkan kemampuan suatu wilayah untuk menciptakan nilai tambah pada suatu waktu tertentu. Untuk menyusun

TECHNICAL NOTES

1. *The method used to estimate national accounts statistics is based on the standard guidelines formed by United Nation known as System of National Accounts (SNA). SNA is the internationally agreed standard set of recommendations on how to compile measures of economic activity in accordance with strict accounting conventions based on economic principles. The recommendations are expressed in term of a set of concepts, definitions, classifications and accounting rules that comprise the internationally agreed standard for measuring indicators such as Gross Regional Domestic Product (GRDP). One of the improvement in the national statistical system is to rebase GRDP form base year 2000 to 2010 in order to capture current economic condition. It is in line with the United Nations (UN) recommendation on 2008 SNA.*
2. *The basic measure of the value added arising from economic activity is known as Gross Domestic Product at the national level and Gross Regional Domestic Product (GRDP) at the regional level (provinces/regencies/municipalities). To compile*

PDRB maupun PDRB digunakan 2 pendekatan, yaitu lapangan usaha dan pengeluaran. Keduanya menyajikan komposisi data nilai tambah dirinci menurut sumber kegiatan ekonomi (lapangan usaha) dan menurut komponen penggunaannya. PDB maupun PDRB dari sisi lapangan usaha merupakan penjumlahan seluruh komponen nilai tambah bruto yang mampu diciptakan oleh sektor-sektor ekonomi atas berbagai aktivitas produksinya. Sedangkan dari sisi pengeluaran menjelaskan tentang penggunaan dari nilai tambah tersebut.

3. PDRB menurut lapangan usaha mengalami perubahan klasifikasi dari 9 lapangan usaha menjadi 17 lapangan usaha. PDRB menurut lapangan usaha dirinci menurut total nilai tambah dari seluruh sektor ekonomi yang mencakup lapangan usaha Pertanian, Kehutanan, dan Perikanan; Pertambangan dan Penggalian; Industri Pengolahan; Pengadaan Listrik dan Gas; Pengadaan Air, Pengelolaan Sampah, Limbah dan Daur Ulang; Konstruksi; Perdagangan Besar dan Eceran, Reparasi Mobil dan Sepeda Motor; Transportasi dan Pergudangan; Penyediaan Akomodasi dan Makan Minum; Informasi dan Komunikasi; Jasa Keuangan dan Asuransi; Real Estat; Jasa

these statistics, two approaches have been used, i.e. "production approach" and "expenditure approach". The first approach is to measure value added produced by various kinds of economic activities, while the second approach is to measure final uses of the country's output. In other words, GDP/GRDP is the sum of total value added produced by all economic industries (activities) and the way of using it.

3. *GRDP by industry classification changes from 9 sectors to 17 industries. GRDP by industry is classified by types of economic activities such as Agriculture, Forestry and Fishing; Mining and Quarrying; Manufacturing; Electricity and Gas; Water supply, Sewerage, Waste Management and Remediation Activities; Construction; Wholesale and Retail Trade; Repair of Motor Vehicles and Motorcycles; Transportation and Storage; Accommodation and Food Service Activities; Information and Communication; Financial and Insurance Activities; Real Estate Activities; Business Activities; Public Administration; Defence and Compulsory Social Security; Education; Human Health and*

Perusahaan; Administrasi Pemerintahan, Pertahanan dan Jaminan Sosial Wajib; Jasa Pendidikan; Jasa Kesehatan dan Kegiatan Sosial; dan Jasa lainnya.

Social Work Activities; and Other Services Activities.

4. PDRB menurut pengeluaran mengalami perubahan klasifikasi dimana pengeluaran konsumsi Lembaga Non Profit yang Melayani Rumah Tangga (LNPR) yang sebelumnya termasuk bagian dari pengeluaran konsumsi rumah tangga menjadi komponen terpisah. Sehingga klasifikasi PDRB menurut pengeluaran dirinci menjadi 7 komponen yaitu komponen pengeluaran konsumsi rumah tangga, pengeluaran konsumsi LNPR, pengeluaran konsumsi pemerintah, pembentukan modal tetap bruto, perubahan inventori, ekspor barang dan jasa, dan impor barang dan jasa.

4. *GRDP by expenditure classification changes where consumption expenditure Non-profit Institutions Serving Households (NPISH) previously included as part of household consumption expenditure is taken out into separate component. So that, GRDP by type of expenditures is classified into: household consumption expenditure, NPISH consumption expenditure, government consumption expenditure, gross fixed capital formation, changes in inventories, exports of goods and services, and imports of goods and services.*

5. Pengeluaran konsumsi rumah tangga mencakup berbagai pengeluaran konsumsi akhir rumah tangga atas barang dan jasa untuk memenuhi kebutuhan individu ataupun kelompok secara langsung. Pengeluaran rumah tangga di sini mencakup makanan dan minuman selain restoran; pakaian, alas kaki dan jasa perawatannya; perumahan dan perlengkapan rumah tangga; kesehatan dan pendidikan; transportasi dan komunikasi;

5. *Household consumption expenditures consist of expenditures incurred by households, which are used for both individual or collective needs. Household consumptions are classified into food and beverages other than restaurants; clothing, footwear, and related maintenance services; housing and household equipment; health and education; transport and communication; restaurants and hotels; and others.*

restoran dan hotel serta lainnya.

6. Pengeluaran Pemerintah terdiri dari Pengeluaran Konsumsi Individu dan Pengeluaran Konsumsi Kolektif. Barang dan jasa individu merupakan barang dan jasa privat, dimana ciri-ciri barang privat adalah a) Scarcity, yaitu ada kelangkaan/keterbatasan dalam jumlah; b) Excludable consumption, yaitu konsumsi suatu barang dapat dibatasi hanya pada mereka yang memenuhi persyaratan tertentu (biasanya harga); c) Rivalrous competition, yaitu konsumsi oleh satu konsumen akan mengurangi atau menghilangkan kesempatan pihak lain untuk melakukan hal serupa. Contoh barang dan jasa yang dihasilkan pemerintah dan tergolong sebagai barang dan jasa individu adalah jasa pelayanan kesehatan pemerintah di rumah sakit/puskesmas dan jasa pendidikan di sekolah/universitas negeri. Sedangkan barang dan jasa kolektif ekuivalen dengan barang publik yang memiliki ciri a) Non rivalry, yaitu penggunaan satu konsumen terhadap suatu barang tidak mengurangi kesempatan konsumen lain untuk juga mengkonsumsi barang tersebut; b) Non excludable, yaitu apabila suatu barang publik tersedia, maka tidak ada yang dapat menghalangi siapapun
6. *Government consumption expenditure consists of Individual Consumption Expenditure and Collective Consumption Expenditure. Individual goods and services are private goods and services, which the characteristics of private goods is a) Scarcity, that there is a scarcity/limited in number; b) Excludable consumption, the consumption of goods can be limited only to those who meet certain requirements (usually the price); c) Rivalrous competition, ie consumption by the consumer will reduce or eliminate the chance of another party to do so. Examples of goods and services produced by government and classified as goods and services of individuals is the government health services in hospitals/health centers and education services in schools/universities. Collective goods and services equivalent to public goods characterized by a) Non-rivalry, namely the use of a consumer for an item does not reduce the chance of another consumer to also consume goods; b) Non-excludable, i.e. when a public good available, then nothing can hinder anyone to benefit from the goods or in other words everyone has access to the goods. Examples of goods and services produced by government and classified as collective goods and services is carried military*

untuk memperoleh manfaat dari barang tersebut atau dengan kata lain setiap orang memiliki akses ke barang tersebut. Contoh barang dan jasa yang dihasilkan pemerintah dan tergolong sebagai barang dan jasa kolektif adalah jasa pertahanan yang dilakukan TNI dan keamanan yang dilakukan kepolisian.

defense services and the police's security.

7. Laju pertumbuhan Produk Domestik Regional Bruto diperoleh dari perhitungan PDRB atas dasar harga konstan. Diperoleh dengan cara mengurangi nilai PDRB pada tahun ke-n terhadap nilai pada tahun ke n-1 (tahun sebelumnya), dibagi dengan nilai pada tahun ke n-1, dikalikan dengan 100 persen. Laju pertumbuhan menunjukkan perkembangan agregat pendapatan dari satu waktu tertentu terhadap waktu sebelumnya.

7. *Growth rate of Gross Regional Domestic Product is derived from GRDP at constant market prices. It is obtained by subtracting the value of GRDP year n with the value of GRDP year n-1, divided by the value of GRDP year n-1 then multiplied by 100 percent. The growth rate of GRDP explains the income growth during the given period.*

ULASAN

Produk Domestik Regional Bruto (PDRB) adalah kumulatif nilai tambah bruto dari seluruh lapangan usaha. Namun dari hitungan –hitungan tersebut PDRB dapat diartikan sebagai kemampuan suatu wilayah untuk menghasilkan barang dan jasa dari seluruh kegiatan ekonomi yang ada, karenanya PDRB merupakan cerminan perekonomian suatu wilayah. Dimana PDRB atas dasar harga berlaku dapat digunakan untuk melihat struktur ekonomi sedangkan PDRB atas dasar harga konstan digunakan untuk melihat pertumbuhan ekonomi.

PDRB atas dasar harga berlaku Kabupaten Ogan Komering Ulu tahun 2019 terhitung sebesar 14.720,15 milliar rupiah. Angka tersebut menggambarkan besarnya nilai tambah barang dan jasa yang dihitung dengan harga di tahun 2019. Sedangkan untuk PDRB atas dasar harga konstan sebesar 9.876,10 milliar rupiah.

DESCRIPTION

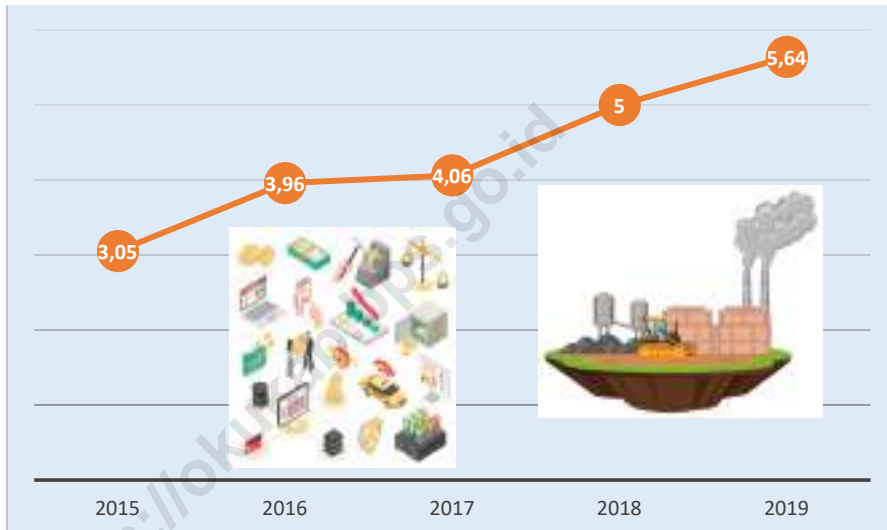
Gross Regional Domestic Products (GRDP) is gross value added of the whole field of business. But from the count – a count of a region to produce goods and services of all exiting economic activities, thus GRDP is a reflection of the economy of a region. Where GRDP at current prices can be used to view the structure of the economy, while GRDP at constant price can be used to show an economic growth.

GRDP at current prices Ogan Komering Ulu regency in 2019 accounted for 14.720,15 billion rupiah. This figure illustrates the valueadded goods and services calculated in 2019 prices. As for GRDP at constant prices amounted to 9.876,10 billion rupiah..

Gambar
Figures 12.1

Laju Pertumbuhan Produk Domestik Regional Bruto Atas Dasar Harga Konstan 2010 Menurut Lapangan Usaha di Kabupaten Ogan Komering Ulu (persen) , 2015-2019

Growth Rate of Gross Regional Domestic Product at 2010 Constant Market Prices by Industry in Ogan Komering Ulu Regency (percent), 2015-2019



Sumber/Source: Badan Pusat Statistik Kabupaten Ogan Komering Ulu /BPS- Statistics of Ogan Komering Ulu Regency

Tabel 12.1. **Produk Domestik Regional Bruto Atas Dasar Harga Berlaku Menurut Lapangan Usaha (miliar rupiah), 2015–2019**
Gross Regional Domestic Product at Current Market Prices by Industry (billion rupiahs), 2015–2019

Lapangan Usaha/Industry	2015	2016	2017	2018*	2019**
(1)	(2)	(3)	(4)	(5)	(6)
A Pertanian, Kehutanan, dan Perikanan/Agriculture, Forestry, and Fishing	2 619,55	2 478,55	2 353,28	2 277,30	2 275,94
B Pertambangan dan Penggalian/Mining and Quarrying	1 682,25	1 632,19	1 663,57	1 783,49	1 972,57
C Industri Pengolahan/Manufacturing	1 653,39	1 875,97	2 181,57	2 518,12	2 872,62
D Pengadaan Listrik dan Gas/Electricity and Gas	5,47	7,53	8,87	10,22	11,71
E Pengadaan Air; Pengelolaan Sampah, Limbah, dan Daur Ulang/Water Supply; Sewerage, Waste Management, and Remediation Activities	13,27	16,73	21,04	22,68	24,48
F Konstruksi/Construction	1 250,64	1 461,82	1 646,53	1 770,47	1 913,06
G Perdagangan Besar dan Eceran; Reparasi Mobil dan Sepeda Motor/Wholesale and Retail Trade; Repair of Motor Vehicles and Motorcycles	1 452,37	1 806,21	2 078,73	2 391,48	2 752,53
H Transportasi dan Pergudangan/Transportation and Storage	180,12	211,22	272,80	302,96	340,10
I Penyediaan Akomodasi dan Makan Minum/Accommodation and Food Service Activities	207,36	249,76	301,55	354,82	423,11
J Informasi dan Komunikasi/Information and Communication	75,88	86,47	98,10	110,08	121,34

Lanjutan Tabel/*Continued Table* 12.1

Lapangan Usaha/ <i>Industry</i>		2015	2016	2017	2018*	2019**
(1)		(2)	(3)	(4)	(5)	(6)
K	Jasa Keuangan dan Asuransi/ <i>Financial and Insurance Activities</i>	274,52	320,28	357,25	394,17	432,79
L	Real Estat/ <i>Real Estate Activities</i>	449,95	498,24	550,69	614,07	689,90
M,N	Jasa Perusahaan/ <i>Business Activities</i>	11,13	12,31	13,68	15,56	17,79
O	Administrasi Pemerintahan, Pertahanan, dan Jaminan Sosial Wajib/ <i>Public Administration and Defence; Compulsory Social Security</i>	274,14	277,52	265,84	260,32	262,03
P	Jasa Pendidikan/ <i>Education</i>	295,77	300,31	305,44	315,63	329,24
Q	Jasa Kesehatan dan Kegiatan Sosial/ <i>Human Health and Social Work Activities</i>	124,94	128,76	138,67	143,25	148,45
R,S,T,U	Jasa Lainnya/ <i>Other Services Activities</i>	103,87	106,74	116,33	123,77	132,47
Produk Domestik Bruto/ Gross Domestic Product		10 674,63	11 470,61	12 373,95	13 408,41	14 720,15

Catatan/*Note*: * Angka Sementara /*Preliminary Figures*

** Angka Sangat Sementara / *Very Preliminary Figures*

Sumber/*Source*: BPS, berbagai sensus, survei dan sumber lain/*BPS-Statistics Indonesia, various census, survey, and other sources*

Tabel
Table 12.2

Produk Domestik Regional Bruto Atas Dasar Harga Konstan 2010 Menurut Lapangan Usaha (miliar rupiah), 2015–2019
Gross Regional Domestic Product at 2010 Constant Market Prices by Industry (billion rupiahs), 2015–2019

	Lapangan Usaha/Industry	2015	2016	2017	2018 *	2019 **
	(1)	(2)	(3)	(4)	(5)	(6)
A	Pertanian, Kehutanan, dan Perikanan/ <i>Agriculture, Forestry, and Fishing</i>	2 386,89	2 359,75	2 298,91	2 284,63	2 280,32
B	Pertambangan dan Penggalian/ <i>Mining and Quarrying</i>	1 239,58	1 259,20	1 283,62	1 325,02	1 385,19
C	Industri Pengolahan/ <i>Manufacturing</i>	1 172,75	1 280,11	1 406,45	1 548,10	1 715,33
D	Pengadaan Listrik dan Gas/ <i>Electricity and Gas</i>	4,53	5,23	6,08	6,93	7,93
E	Pengadaan Air; Pengelolaan Sampah, Limbah, dan Daur Ulang/ <i>Water Supply; Sewerage, Waste Management, and Remediation Activities</i>	10,83	10,94	11,07	11,41	11,81
F	Konstruksi/ <i>Construction</i>	854,39	908,19	980,13	1 035,00	1 096,88
G	Perdagangan Besar dan Eceran; Reparasi Mobil dan Sepeda Motor/ <i>Wholesale and Retail Trade; Repair of Motor Vehicles and Motorcycles</i>	1 012,50	1 102,92	1 202,17	1 315,47	1 444,00
H	Transportasi dan Pergudangan/ <i>Transportation and Storage</i>	129,72	139,00	149,24	160,93	173,92
I	Penyediaan Akomodasi dan Makan Minum/ <i>Accommodation and Food Service Activities</i>	133,07	146,91	162,33	183,03	208,56
J	Informasi dan Komunikasi/ <i>Information and Communication</i>	73,34	78,31	83,74	90,09	97,33

Lanjutan Tabel/Continued Table 12.2

Lapangan Usaha/Industry		2015	2016	2017	2018*	2019**
(1)		(2)	(3)	(4)	(5)	(6)
K	Jasa Keuangan dan Asuransi/ <i>Financial and Insurance Activities</i>	220,69	236,99	252,28	267,94	274,87
L	Real Estat/ <i>Real Estate Activities</i>	355,76	384,86	416,53	450,69	489,47
M,N	Jasa Perusahaan/ <i>Business Activities</i>	8,03	8,51	9,03	9,65	10,53
O	Administrasi Pemerintahan, Pertahanan, dan Jaminan Sosial Wajib/ <i>Public Administration and Defence; Compulsory Social Security</i>	190,75	191,70	193,43	199,07	205,37
P	Jasa Pendidikan/ <i>Education</i>	251,55	255,32	258,40	266,11	274,80
Q	Jasa Kesehatan dan Kegiatan Sosial/ <i>Human Health and Social Work Activities</i>	102,13	103,46	104,70	107,09	109,84
R,S,T,U	Jasa Lainnya/ <i>Other Services Activities</i>	84,46	85,40	86,26	88,02	89,94
Produk Domestik Bruto/ Gross Domestic Product		8 230,96	8 556,80	8 904,37	9 349,18	9 876,10

Catatan/Note: * Angka Sementara /Preliminary Figures

** Angka Sangat Sementara / Very Preliminary Figures

Sumber/Source: BPS, berbagai sensus, survei dan sumber lain/BPS-Statistics Indonesia, various census, survey, and other sources

Tabel
Table 12.3

Distribusi Persentase Produk Domestik Regional Bruto Atas Dasar Harga Berlaku Menurut Lapangan Usaha, 2015–2019
Percentage Distribution of Gross Regional Domestic Product at Current Market Prices by Industry, 2015–2019

	Lapangan Usaha/Industry	2015	2016	2017	2018*	2019**
	(1)	(2)	(3)	(4)	(5)	(6)
A	Pertanian, Kehutanan, dan Perikanan/ <i>Agriculture, Forestry, and Fishing</i>	24,54	21,61	19,02	16,98	15,46
B	Pertambangan dan Penggalian/ <i>Mining and Quarrying</i>	15,76	14,23	13,44	13,30	13,40
C	Industri Pengolahan/ <i>Manufacturing</i>	15,49	16,35	17,63	18,78	19,51
D	Pengadaan Listrik dan Gas/ <i>Electricity and Gas</i>	0,05	0,07	0,07	0,08	0,08
E	Pengadaan Air; Pengelolaan Sampah, Limbah, dan Daur Ulang/ <i>Water Supply; Sewerage, Waste Management, and Remediation Activities</i>	0,12	0,15	0,17	0,17	0,17
F	Konstruksi/ <i>Construction</i>	11,72	12,74	13,31	13,20	13,00
G	Perdagangan Besar dan Eceran; Reparasi Mobil dan Sepeda Motor/ <i>Wholesale and Retail Trade; Repair of Motor Vehicles and Motorcycles</i>	13,61	15,75	16,80	17,84	18,70
H	Transportasi dan Pergudangan/ <i>Transportation and Storage</i>	1,69	1,84	2,20	2,26	2,31
I	Penyediaan Akomodasi dan Makan Minum/ <i>Accommodation and Food Service Activities</i>	1,94	2,18	2,44	2,65	2,87
J	Informasi dan Komunikasi/ <i>Information and Communication</i>	0,71	0,75	0,79	0,82	0,82
K	Jasa Keuangan dan Asuransi/ <i>Financial and Insurance Activities</i>	2,57	2,79	2,89	2,94	2,94

Lanjutan Tabel/*Continued Table 8.3*

Lapangan Usaha/ <i>Industry</i>		2015	2016	2017	2018*	2019**
(1)		(2)	(3)	(4)	(5)	(6)
L	Real Estat/ <i>Real Estate Activities</i>	4,22	4,34	4,45	4,58	4,69
M,N	Jasa Perusahaan/ <i>Business Activities</i>	0,10	0,11	0,11	0,12	0,12
O	Administrasi Pemerintahan, Pertahanan, dan Jaminan Sosial Wajib/ <i>Public Administration and Defence; Compulsory Social Security</i>	2,57	2,42	2,15	1,94	1,78
P	Jasa Pendidikan/ <i>Education</i>	2,77	2,62	2,47	2,35	2,24
Q	Jasa Kesehatan dan Kegiatan Sosial/ <i>Human Health and Social Work Activities</i>	1,17	1,12	1,12	1,07	1,01
R,S,T,U	Jasa Lainnya/ <i>Other Services Activities</i>	0,97	0,93	0,94	0,92	0,90
Produk Domestik Bruto/ Gross Domestic Product		100,00	100,00	100,00	100,00	100,00

Catatan/*Note*: * Angka Sementara /*Preliminary Figures*

** Angka Sangat Sementara / *Very Preliminary Figures*

Sumber/*Source*: BPS, berbagai sensus, survei dan sumber lain/*BPS-Statistics Indonesia, various census, survey, and other sources*

Tabel
Table 12.4

Laju Pertumbuhan Produk Domestik Regional Bruto Atas Dasar Harga Konstan 2010 Menurut Lapangan Usaha (persen), 2016–2019
Growth Rate of Gross Regional Domestic Product at 2010 Constant Market Prices by Industry (percent), 2016–2019

Lapangan Usaha/Industry		2015	2016	2017	2018*	2019**
(1)		(2)	(3)	(4)	(5)	(6)
A	Pertanian, Kehutanan, dan Perikanan/ <i>Agriculture, Forestry, and Fishing</i>	2,22	-1,14	-2,58	-0,62	-0,19
B	Pertambangan dan Penggalian/ <i>Mining and Quarrying</i>	-1,73	1,58	1,94	3,23	4,54
C	Industri Pengolahan/ <i>Manufacturing</i>	5,96	9,15	9,87	10,07	10,80
D	Pengadaan Listrik dan Gas/ <i>Electricity and Gas</i>	0,51	15,28	16,36	13,85	14,47
E	Pengadaan Air; Pengelolaan Sampah, Limbah, dan Daur Ulang/ <i>Water Supply; Sewerage, Waste Management, and Remediation Activities</i>	5,04	1,02	1,13	3,11	3,46
F	Konstruksi/ <i>Construction</i>	0,09	6,30	7,92	5,60	5,98
G	Perdagangan Besar dan Eceran; Reparasi Mobil dan Sepeda Motor/ <i>Wholesale and Retail Trade; Repair of Motor Vehicles and Motorcycles</i>	3,59	8,93	9,00	9,43	9,77
H	Transportasi dan Pergudangan/ <i>Transportation and Storage</i>	11,28	7,15	7,37	7,83	8,07
I	Penyediaan Akomodasi dan Makan Minum/ <i>Accommodation and Food Service Activities</i>	9,84	10,40	10,50	12,76	13,95
J	Informasi dan Komunikasi/ <i>Information and Communication</i>	8,56	6,78	6,93	7,58	8,04

Lanjutan Tabel/*Continued Table 8.4*

Lapangan Usaha/Industry		2015	2016	2017	2018*	2019**
(1)		(2)	(3)	(4)	(5)	(6)
K	Jasa Keuangan dan Asuransi/ <i>Financial and Insurance Activities</i>	4,85	7,38	6,45	6,21	2,59
L	Real Estat/ <i>Real Estate Activities</i>	6,63	8,18	8,23	8,20	8,61
M,N	Jasa Perusahaan/ <i>Business Activities</i>	4,62	6,08	6,03	6,85	9,15
O	Administrasi Pemerintahan, Pertahanan, dan Jaminan Sosial Wajib/ <i>Public Administration and Defence; Compulsory Social Security</i>	10,61	0,49	0,91	2,91	3,17
P	Jasa Pendidikan/ <i>Education</i>	7,99	1,50	1,21	2,98	3,27
Q	Jasa Kesehatan dan Kegiatan Sosial/ <i>Human Health and Social Work Activities</i>	7,46	1,30	1,19	2,29	2,57
R,S,T,U	Jasa Lainnya/ <i>Other Services Activities</i>	4,07	1,11	1,01	2,05	2,17
Produk Domestik Bruto/ Gross Domestic Product		3,05	3,96	4,06	5,00	5,64

Catatan/Note: * Angka Sementara /*Preliminary Figures*

** Angka Sangat Sementara / *Very Preliminary Figures*

Sumber/Source: BPS, berbagai sensus, survei dan sumber lain/*BPS-Statistics Indonesia, various census, survey, and other sources*

Tabel
Table 12.5

Produk Domestik Regional Bruto Atas Dasar Harga Berlaku Menurut Pengeluaran (Juta Rupiah), 2015–2019
Gross Regional Domestic Product at Current Market Prices by Type of Expenditure (Million Rupiah), 2015–2019

Jenis Pengeluaran Type of Expenditure	2015	2016	2017	2018*	2019**
(1)	(2)	(3)	(4)	(5)	(6)
Pengeluaran Konsumsi Rumah Tangga <i>Household Consumption Expenditure</i>	7 653 707,83	8 186 420,51	8 814 269,18	9 425 490,58	10 120 386,25
Pengeluaran Konsumsi LNPR <i>NPISH Consumption Expenditure</i>	167 015,70	179 215,45	188 032,28	206 584,77	228 490,93
Pengeluaran Konsumsi Pemerintah <i>Government Consumption Expenditure</i>	1 230 923,14	1 172 940,89	1 251 147,67	1 459 327,88	1 736 430,71
Pembentukan Modal Tetap Bruto <i>Gross Fixed Capital Formation</i>	4 336 531,13	4 871 298,70	5 162 678,32	5 450 590,92	5 791 282,52
Perubahan Inventori <i>Changes in Inventories</i>	242 407,68	539 587,52	203 448,86	265 616,73	369 421,45
Net Ekspor Barang dan Jasa <i>Net Exports of Goods and Services</i>	(2 955 953,83)	(3 478 855,58)	(3 245 630,71)	(3 399 199,49)	(3 525 866,33)
Produk Domestik Bruto/Gross Domestic Product	10 674 631,66	11 470 607,49	12 373 945,60	13 408 411,39	14 720 145,53

Catatan/Note: * Angka Sementara /Preliminary Figures

** Angka Sangat Sementara / Very Preliminary Figures

Sumber/Source: BPS, berbagai sensus, survei dan sumber lain/BPS-Statistics Indonesia, various census, survey, and other sources

Tabel
Table 12.6

Produk Domestik Regional Bruto Atas Dasar Harga Konstan 2010 Menurut Pengeluaran (Juta Rupiah), 2015–2019
Gross Regional Domestic Product at 2010 Constant Market Prices by Type of Expenditure (Million Rupiah), 2015–2019

Jenis Pengeluaran Type of Expenditure	2015	2016	2017	2018*	2019**
(1)	(2)	(3)	(4)	(5)	(6)
Pengeluaran Konsumsi Rumah Tangga <i>Household Consumption Expenditure</i>	5 493 344,08	5 689 377,81	5 954 225,15	6 195 764,38	6 441 331,67
Pengeluaran Konsumsi LNPR <i>NPLSH Consumption Expenditure</i>	129 242,01	135 842,24	140 072,58	152 988,86	166 631,43
Pengeluaran Konsumsi Pemerintah <i>Government Consumption Expenditure</i>	857 549,04	808 806,01	806 103,04	884 429,83	958 234,46
Pembentukan Modal Tetap Bruto <i>Gross Fixed Capital Formation</i>	3 274 017,66	3 520 179,54	3 655 045,52	3 702 675,86	3 721 142,71
Perubahan Inventori <i>Changes in Inventories</i>	164 619,92	195 587,51	191 365,13	227 714,43	157 603,72
Net Ekspor Barang dan Jasa <i>Net Exports of Goods and Services</i>	(1 687 809,63)	(1 792 996,35)	(1 842 439,99)	(1 814 392,67)	(1 568 844,07)
Produk Domestik Bruto/ Gross Domestic Product	8 230 963,09	8 556 796,75	8 904 371,43	9 349 180,68	9 876 099,91

Catatan/Note: * Angka Sementara / Preliminary Figures

** Angka Sangat Sementara / Very Preliminary Figures

Sumber/Source: BPS, berbagai sensus, survei dan sumber lain/BPS-Statistics Indonesia, various census, survey, and other sources

Tabel
Table 12.7

Distribusi Persentase Produk Domestik Regional Bruto Atas Dasar Harga Berlaku Menurut Pengeluaran, 2015–2019
Percentage Distribution of Gross Regional Domestic Product at Current Prices by Expenditure, 2015–2019

Jenis Pengeluaran Type of Expenditure	2015	2016	2017	2018*	2019**
(1)	(2)	(3)	(4)	(5)	(6)
Pengeluaran Konsumsi Rumah Tangga <i>Household Consumption Expenditure</i>	71,70	71,37	71,23	70,30	68,75
Pengeluaran Konsumsi LNPR <i>NPLSH Consumption Expenditure</i>	1,56	1,56	1,52	1,54	1,55
Pengeluaran Konsumsi Pemerintah <i>Government Consumption Expenditure</i>	11,53	10,23	10,11	10,88	11,80
Pembentukan Modal Tetap Bruto <i>Gross Fixed Capital Formation</i>	40,62	42,47	41,72	40,65	39,34
Perubahan Inventori <i>Changes in Inventories</i>	2,27	4,70	1,64	1,98	2,51
Net Ekspor Barang dan Jasa <i>Net Exports of Goods and Services</i>	(27,69)	(30,33)	(26,23)	(25,35)	(23,95)
Produk Domestik Bruto/ Gross Domestic Product	100,00	100,00	100,00	100,00	100,00

Catatan/Note: * Angka Sementara / Preliminary Figures

** Angka Sangat Sementara / Very Preliminary Figures

Sumber/Source: BPS, berbagai sensus, survei dan sumber lain/BPS-Statistics Indonesia, various census, survey, and other sources

Tabel
Table 12.8**Laju Pertumbuhan Produk Domestik Regional Bruto Atas Dasar Harga Konstan 2010 Menurut Pengeluaran, 2015–2019****Growth Rate of Gross Regional Domestic Product at 2010 Constant Market Prices by Expenditure, 2015–2019**

Jenis Pengeluaran <i>Type of Expenditure</i>	2015	2016	2017	2018*	2019**
(1)	(2)	(3)	(4)	(5)	(6)
Pengeluaran Konsumsi Rumah Tangga <i>Household Consumption Expenditure</i>	4,28	3,57	4,66	4,06	3,96
Pengeluaran Konsumsi LNPR <i>NPISH Consumption Expenditure</i>	5,49	5,11	3,11	9,22	8,92
Pengeluaran Konsumsi Pemerintah <i>Government Consumption Expenditure</i>	5,72	(5,68)	(0,33)	9,72	8,34
Pembentukan Modal Tetap Bruto <i>Gross Fixed Capital Formation</i>	0,63	7,52	3,83	1,30	0,50
Perubahan Inventori <i>Changes in Inventories</i>	-	-	-	-	-
Net Ekspor Barang dan Jasa <i>Net Exports of Goods and Services</i>	-	-	-	-	-
Produk Domestik Bruto/ <i>Gross Domestic Product</i>	3,05	3,96	4,06	5,00	5,64

Catatan/Note: * Angka Sementara / *Preliminary Figures*** Angka Sangat Sementara / *Very Preliminary Figures*

Sumber/Source: BPS, berbagai sensus, survei dan sumber lain/BPS-Statistics Indonesia, various census, survey, and other sources

**Indikator Ekonomi
Kabupaten OKU 2019**

Economic Indicator of Ogan Komering Ulu Regency, 2019

5,64

persen



Laju
Pertumbuhan
PDRB menurut
Lapangan Usaha

*Growth Rate
of GDP by
Industry*

12,77

persen



Persentase
Penduduk
Miskin

*Percentage of
Poor Population*

69,45

Indeks
Pembangunan
Manusia

*Human
Development
Index*

90,50

Indeks
Kemahalan
Konstruksi

*Construction
Cost
Index*



5,64

12,71

70,52

94,50

**Indikator Ekonomi
Provinsi Sumatera Selatan**

Economic Indicator of South Sumatera Province, 2019

PENJELASAN TEKNIS

1. **Indeks Pembangunan Manusia (IPM)** menjelaskan bagaimana penduduk dapat mengakses hasil pembangunan dalam memperoleh pendapatan, kesehatan, pendidikan dan sebagainya. IPM diperkenalkan oleh UNDP pada tahun 1990 dan dipublikasikan secara berkala dalam laporan tahunan Human Development Report (HDR). IPM dibentuk oleh 3 (tiga) dimensi dasar: Umur panjang dan hidup sehat; pengetahuan; dan standar hidup layak.
2. **Penduduk miskin** adalah penduduk yang memiliki rata-rata pengeluaran per kapita per bulan di bawah Garis Kemiskinan.
3. **Rumah tangga** adalah seseorang atau sekelompok orang yang mendiami sebagian atau seluruh bangunan fisik/sensus dan biasanya tinggal bersama serta pengelolaan makan dari satu dapur.
4. **Indeks Kemahalan Konstruksi (IKK)** digunakan sebagai *proxy* untuk mengukur tingkat kesulitan geografis suatu daerah, semakin sulit letak geografis suatu daerah maka semakin tinggi pula tingkat harga di daerah tersebut.

TECHNICAL NOTES

1. **The Human Development Index (HDI)** explains how people can access development results in obtaining income, health, education and so forth. HDI was introduced by United Nations Development Programme (UNDP) in 1990 and published periodically in the annual report of the Human Development Report. HDI was formed by three basic dimensions: a long and healthy life; knowledge; and a decent standard of living.
2. A person whose expenditure per capita per month is below the poverty line is considered to be poor.
3. **Household** is an individual or group of people living in a physical/census building unit or part of it and usually commit on a common provision for food and other essentials of living.
4. **Constructon Cost Index** is used as a proxy of geographical adversity of a region, where the more difficult the geographical location, the higher price level in the area.

ULASAN

Kabupaten/kota dengan persentase penduduk miskin paling tinggi adalah Kabupaten Musirawas Utara, yaitu mencapai 19,12 persen. Sedangkan kabupaten/kota yang persentase penduduk miskin-nya paling rendah adalah Kabupaten OKU Timur dan Kota Pagar Alam dengan persentase penduduk miskin masing-masing sekitar 10,43 persen dan 8,90 persen. Namun untuk angka IPM Kabupaten paling tinggi angkanya di Provinsi Sumatera Selatan, kabupaten OKU Timur menduduki peringkat kedua. Peringkat pertama diduduki oleh Kabupaten Ogan Komering Ulu dengan angka 69,45. Sementara jika dibandingkan dengan seluruh Kabupaten/Kota, tiga besar dengan nilai IPM tertinggi adalah Kota Palembang, Kota Lubuklinggau dan Kota Prabumulih.

Pertumbuhan ekonomi kabupaten/kota di Provinsi Sumatera Selatan masih didominasi oleh kabupaten yang ditopang oleh sektor pertambangan yaitu Kabupaten Muara Enim, Pali dan Musi Rawas. Sementara kota dengan pertumbuhan ekonomi paling tinggi adalah Kota Palembang sebagai ibukota Provinsi Sumatera Selatan sebesar 5,94 persen, walaupun pada tahun 2019 mengalami perlambatan dari tahun sebelumnya.

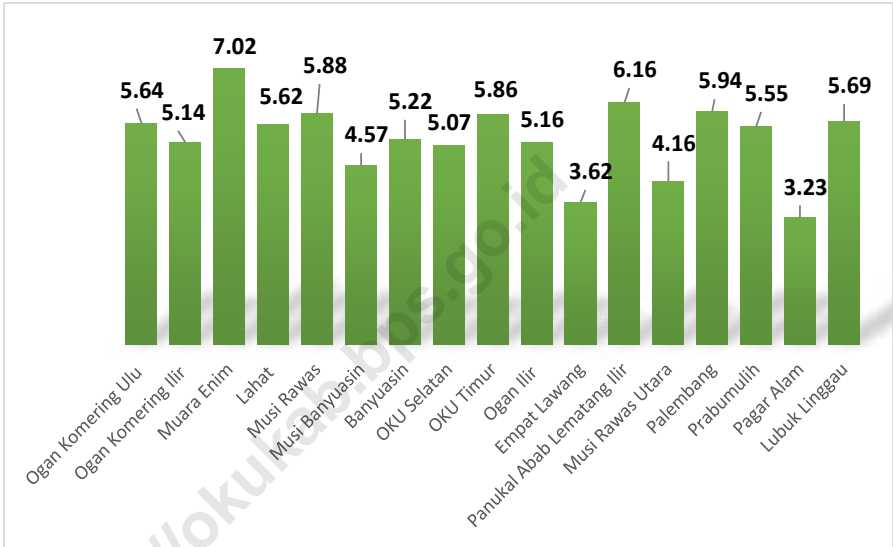
DESCRIPTION

Regency/municipality with the highest percentage of poor people is Musirawas Utara Regency, which reached 19,12 percent. While regency/municipality that the percentage of poor people is the lowest its OKU Timur Regency and Pagar Alam Municipality with the percentage of poor people each about 10,43 percent and 8,90 Percent. But for the highest HDI regency rate in South Sumatra Province, East OKU regency was ranked second. The first rank is Ogan Komering Ulu Regency with a score of 69.45. Meanwhile, when juxtaposed with all Regencies / Cities, the top three with the highest HDI scores are Palembang City, Lubuklinggau City and Prabumulih City.

Regency / city economic growth in South Sumatra Province is still dominated by regency which supported by the mining sector, namely Muara Enim, Pali and Musi Rawas. While the city with the highest economic growth is Palembang City as the capital of South Sumatra Province by 5.94 percent, although in 2019 it has slowed from the previous year.

Gambar 13.1
Figures

Laju Pertumbuhan Produk Domestik Regional Bruto Atas Dasar Harga Konstan 2010 Menurut Kabupaten/Kota di Provinsi Sumatera Selatan (persen), 2019
Growth Rate of Gross Regional Domestic Product at 2010 Constant Market Prices by Regency/City in Sumatera Selatan Province (percent), 2019



Sumber/Source: Badan Pusat Statistik Provinsi Sumatera Selatan/ BPS- Statistics of Sumatera Selatan Province

Tabel
Table 13.1

Jumlah Penduduk Menurut Kabupaten/Kota di Provinsi Sumatera Selatan (ribu), 2015–2019
Population by Regency/Municipality in Sumatera Selatan Province (thousand), 2015–2019

Kabupaten/Kota Regency/Municipality	2015	2016	2017	2018	2019
(1)	(2)	(3)	(4)	(5)	(6)
Kabupaten/Regency					
1. Ogan Komering Ulu	349,79	354,49	359,09	363,61	367,87
2. Ogan Komering Ilir	787,51	798,48	809,20	819,57	829,80
3. Muara Enim	600,40	609,61	618,76	627,81	636,82
4. Lahat	393,24	397,42	401,49	405,52	409,38
5. Musi Rawas	384,33	389,24	394,38	399,07	403,82
6. Musi Banyuasin	611,51	620,74	629,79	638,62	647,08
7. Banyuasin	811,50	822,58	833,63	844,17	854,63
8. OKU Selatan	344,07	348,57	352,93	357,10	361,09
9. OKU Timur	649,39	656,57	663,48	670,27	676,79
10. Ogan Ilir	409,17	414,50	419,77	425,03	430,09
11. Empat Lawang	238,12	241,34	244,31	247,28	252,21
12. Penukal Abab Lematang Ilir	179,53	182,22	184,67	187,28	189,76
13. Musi Rawas Utara	182,83	185,32	187,64	189,89	192,20
Kota/City					
1. Palembang	1 580,52	1 602,07	1 623,10	1 643,48	1 662,89
2. Prabumulih	177,08	179,56	182,13	184,42	186,83
3. Pagar Alam	133,86	135,33	136,61	137,90	139,19
4. Lubuk Linggau	219,47	222,87	226,00	229,22	232,23
Nama Provinsi	8 052,32	8 160,90	8 266,98	8 370,32	8 470,68

Catatan/Note: ...

Sumber/Source: Badan Pusat Statistik Provinsi Sumatera Selatan/BPS-Statistics of Sumatera Selatan Province

Tabel
Table 13.2

Laju Pertumbuhan Produk Domestik Regional Bruto Atas Dasar Harga Konstan 2010 Menurut Kabupaten/Kota di Provinsi Sumatera Selatan (persen), 2015–2019
Rate of Growth of Gross Regional Domestic Products at Constant 2010 Prices by Regency/Municipality in Sumatera Selatan Province (percent), 2015–2019

Kabupaten/Kota Regency/Municipality	2015	2016	2017	2018*	2019**
(1)	(2)	(3)	(4)	(5)	(6)
Kabupaten/Regency					
1. Ogan Komering Ulu	3,05	3,96	4,06	5,00	5,64
2. Ogan Komering Ilir	4,81	4,47	5,11	5,01	5,14
3. Muara Enim	7,62	6,78	7,16	8,67	7,02
4. Lahat	2,14	2,34	4,44	4,07	5,62
5. Musi Rawas	5,13	5,25	5,03	5,79	5,88
6. Musi Banyuasin	2,29	2,17	3,02	3,23	4,57
7. Banyuasin	5,56	5,89	5,05	5,14	5,22
8. OKU Selatan	4,54	5,19	4,51	5,16	5,07
9. OKU Timur	6,05	6,17	3,37	4,43	5,86
10. Ogan Ilir	4,43	5,13	5,14	5,26	5,16
11. Empat Lawang	4,50	4,54	3,71	4,23	3,62
12. Penukal Abab Lematang Ilir	4,44	5,19	5,97	6,43	6,16
13. Musi Rawas Utara	3,34	2,70	4,65	4,22	4,16
Kota/City					
1. Palembang	5,45	5,74	6,21	6,69	5,94
2. Prabumulih	4,84	6,62	5,27	5,83	5,55
3. Pagar Alam	4,33	4,41	4,81	4,31	3,23
4. Lubuk Linggau	6,00	6,33	6,31	6,01	5,69
Nama Provinsi	4,42	5,04	5,51	6,04	5,71

Catatan/Note: * Angka Sementara / Preliminary Figures

** Angka Sangat Sementara / Very Preliminary Figures

Sumber/Source: Badan Pusat Statistik Provinsi Sumatera Selatan/ BPS- Statistics of Sumatera Selatan Province

Tabel 13.3
Table

Persentase Penduduk Miskin Menurut Kabupaten/Kota di Provinsi Sumatera Selatan (ribu), 2015–2019
Percentage of Poor Population by Regency/Municipality in Sumatera Selatan Province (thousand), 2015–2019

Kabupaten/Kota Regency/Municipality	2015	2016	2017	2018	2019
(1)	(2)	(3)	(4)	(5)	(6)
Kabupaten/Regency					
1. Ogan Komering Ulu	13,22	13,29	12,95	12,61	12,77
2. Ogan Komering Ilir	17,08	16,03	15,75	15,75	15,01
3. Muara Enim	14,54	13,56	13,19	12,56	12,41
4. Lahat	18,02	17,11	16,81	16,15	15,92
5. Musi Rawas	15,13	14,30	14,24	13,76	13,37
6. Musi Banyuasin	18,35	17,27	16,75	16,52	16,41
7. Banyuasin	12,45	11,72	11,47	11,32	11,33
8. OKU Selatan	11,58	10,95	10,98	10,64	10,53
9. OKU Timur	11,24	11,29	11,00	10,57	10,43
10. Ogan Ilir	14,43	13,80	13,58	13,19	13,31
11. Empat Lawang	13,33	12,54	12,44	12,25	12,30
12. Penukal Abab Lematang Ilir	14,88	14,26	14,53	13,81	13,47
13. Musi Rawas Utara	19,73	20,00	19,49	19,12	19,12
Kota/City					
1. Palembang	12,85	12,04	11,40	10,95	10,90
2. Prabumulih	12,12	11,44	11,42	11,39	11,61
3. Pagar Alam	9,64	9,19	8,89	8,77	8,90
4. Lubuk Linggau	15,16	13,99	13,12	13,02	12,95
Nama Provinsi	14,25	13,54	13,19	12,80	12,71

Catatan/Note: ...

Sumber/Source: Badan Pusat Statistik Provinsi Sumatera Selatan/BPS-Statistics of Sumatera Selatan Province

Tabel
Table 13.4

**Indeks Pembangunan Manusia Menurut Kabupaten/Kota
di Provinsi Sumatera Selatan, 2015–2019**
*Human Development Index by Regency/Municipality in
Sumatera Selatan Province, 2015–2019*

Kabupaten/Kota Regency/Municipality	2015	2016	2017	2018	2019
(1)	(2)	(3)	(4)	(5)	(6)
Kabupaten/Regency					
1. Ogan Komering Ulu	67,18	67,47	68,28	69,01	69,45
2. Ogan Komering Ilir	64,73	65,44	66,11	66,57	66,96
3. Muara Enim	65,82	66,71	67,63	68,28	68,88
4. Lahat	65,25	65,75	66,38	66,99	67,62
5. Musi Rawas	64,11	64,75	65,31	66,18	66,92
6. Musi Banyuasin	65,76	66,45	66,96	67,57	67,83
7. Banyuasin	64,15	65,01	65,85	66,40	66,90
8. OKU Selatan	62,57	63,42	63,96	64,84	65,43
9. OKU Timur	67,17	67,38	67,84	68,58	69,34
10. Ogan Ilir	65,35	65,45	65,63	66,43	67,22
11. Empat Lawang	63,55	64,00	64,21	64,81	65,10
12. Penukal Abab Lematang Ilir	60,83	61,66	62,58	63,49	64,33
13. Musi Rawas Utara	62,32	63,05	63,18	63,75	64,32
Kota/City					
1. Palembang	76,29	76,59	77,22	77,89	78,44
2. Prabumulih	73,19	73,38	73,58	74,04	74,40
3. Pagar Alam	65,37	65,96	66,81	67,62	68,44
4. Lubuk Linggau	73,17	73,57	73,67	74,09	74,81
Nama Provinsi	67,46	68,24	68,86	69,39	70,02

Catatan/Note: ...

Sumber/Source: Badan Pusat Statistik Provinsi Sumatera Selatan/BPS-Statistics of Sumatera Selatan Province

Tabel
Table 13.5

**Jumlah Rumah Tangga Menurut Kabupaten/Kota di
Provinsi Sumatera Selatan, 2015–2019**
**Number of Households by Regency/Municipality in
Sumatera Selatan Province, 2015–2019**

Kabupaten/Kota Regency/Municipality	2015	2016	2017	2018	2019
(1)	(2)	(3)	(4)	(5)	(6)
Kabupaten/Regency					
1. Ogan Komering Ulu	84 166	85 298	86 406	87 495	88 528
2. Ogan Komering Ilir	200 680	203 475	206 207	208 849	211 318
3. Muara Enim	143 563	145 765	147 954	150 119	152 302
4. Lahat	99 459	100 518	101 548	102 568	103 541
5. Musi Rawas	97 314	98 557	99 860	101 047	102 222
6. Musi Banyuasin	149 097	151 348	153 556	155 709	157 732
7. Banyuasin	198 808	201 521	204 229	206 813	209 305
8. OKU Selatan	91 056	92 247	93 398	94 504	95 502
9. OKU Timur	165 971	167 804	169 571	171 307	172 947
10. Ogan Ilir	98 765	100 052	101 325	102 594	103 777
11. Empat Lawang	55 488	56 239	56 932	57 625	58 304
12. Penukal Abab Lematang Ilir	42 927	43 571	44 158	44 781	45 384
13. Musi Rawas Utara	46 292	46 922	47 510	48 082	48 652
Kota/City					
1. Palembang	356 834	361 699	366 448	371 050	375 299
2. Prabumulih	43 016	43 619	44 243	44 801	45 382
3. Pagar Alam	33 517	33 884	34 204	34 530	34 835
4. Lubuk Linggau	52 116	52 923	53 666	54 431	55 127
Nama Provinsi	1 959 069	1 985 442	2 011 215	2 036 305	2 060 157

Catatan/Note: ...

Sumber/Source: Badan Pusat Statistik Kabupaten Ogan Komering Ulu/BPS-Statistics of Ogan Komering Ulu Regency

Tabel
Table 13.6

**Indeks Kemahalan Konstruksi Menurut Kabupaten/Kota
di Provinsi Sumatera Selatan, 2015–2019**
*Construction Cost Index by Regency/Municipality in
Sumatera Selatan Province, 2015–2019*

Kabupaten/Kota Regency/Municipality	2015	2016	2017	2018	2019
(1)	(2)	(3)	(4)	(5)	(6)
Kabupaten/Regency					
1. Ogan Komering Ulu	98,29	97,06	94,14	91,74	90,50
2. Ogan Komering Ilir	88,21	91,49	92,74	95,83	95,05
3. Muara Enim	98,47	95,34	94,88	95,78	98,92
4. Lahat	98,35	103,01	94,46	92,29	93,52
5. Musi Rawas	101,88	103,31	102,36	100,50	93,55
6. Musi Banyuasin	99,11	99,8	98,35	100,86	95,47
7. Banyuasin	109,11	102,41	104,72	100,04	97,96
8. OKU Selatan	88,09	87,19	95,27	90,16	88,22
9. OKU Timur	94,62	101,49	96,59	98,29	98,37
10. Ogan Ilir	99,56	104,95	104,96	99,06	92,50
11. Empat Lawang	98,64	103,68	100,81	92,44	92,27
12. Penukal Abab Lematang Ilir	103,76	103,32	94,49	101,82	100,33
13. Musi Rawas Utara	107,55	102,71	103,61	101,86	94,12
Kota/City					
1. Palembang	99,08	99,75	98,30	99,46	90,52
2. Prabumulih	99,09	103,31	97,87	100,45	95,10
3. Pagar Alam	102,32	99,13	100,29	101,61	99,63
4. Lubuk Linggau	102,29	107,60	104,5	98,99	91,49
Nama Provinsi	105,12	106,15	98,64	97,64	94,50

Catatan/Note: ...

Sumber/Source: Badan Pusat Statistik Kabupaten Ogan Komering Ulu/BPS-Statistics of Ogan Komering Ulu Regency



Sensus
Penduduk
2020

#MencatatIndonesia

DATA

MENCERDASKAN BANGSA

Enlighten The Nation



BADAN PUSAT STATISTIK
KABUPATEN OGAN KOMERING ULU
Statistics of Ogan Komering Ulu Regency
Jl. Dr. Moh. Hatta No. 007A Ogan Komering Ulu 32111
Telp: (0738) 320258 - Email: bps1801@bps.go.id
Homepage: <http://www.census.go.id>

