



KOTA SUNGAI PENUH DALAM ANGKA

SUNGAI PENUH MUNICIPALITY IN FIGURES

2020



**BADAN PUSAT STATISTIK
KOTA SUNGAI PENUH**

BPS-Statistics of Sungai Penuh Municipality



KOTA SUNGAI PENUH DALAM ANGKA

SUNGAI PENUH MUNICIPALITY IN FIGURES

2020

Kota Sungai Penuh Dalam Angka
Sungai Penuh Municipality in Figures
2020

ISBN: 978-602-347-072-3

No. Publikasi/*Publication Number*: 15720.2002

Katalog /*Catalog*: 1102001.1572

Ukuran Buku/*Book Size*: 14,8 cm x 21 cm

Jumlah Halaman/*Number of Pages* : xlvii + 356 hal/*pages*

Naskah/*Manuscript*:

Badan Pusat Statistik Kota Sungai Penuh

BPS-Statistics of Sungai Penuh Municipality

Penyunting/*Editor*:

Badan Pusat Statistik Kota Sungai Penuh

BPS-Statistics of Sungai Penuh Municipality

Gambar Kover/*Cover Design*:

Seksi Integrasi Pengolahan dan Diseminasi Statistik

Section of Integration Processing and Statistics Dissemination

Diterbitkan oleh/*Published by*:

©BPS Kota Sungai Penuh/*BPS-Statistics of Sungai Penuh Municipality*

Dicetak oleh/*Printed by*:

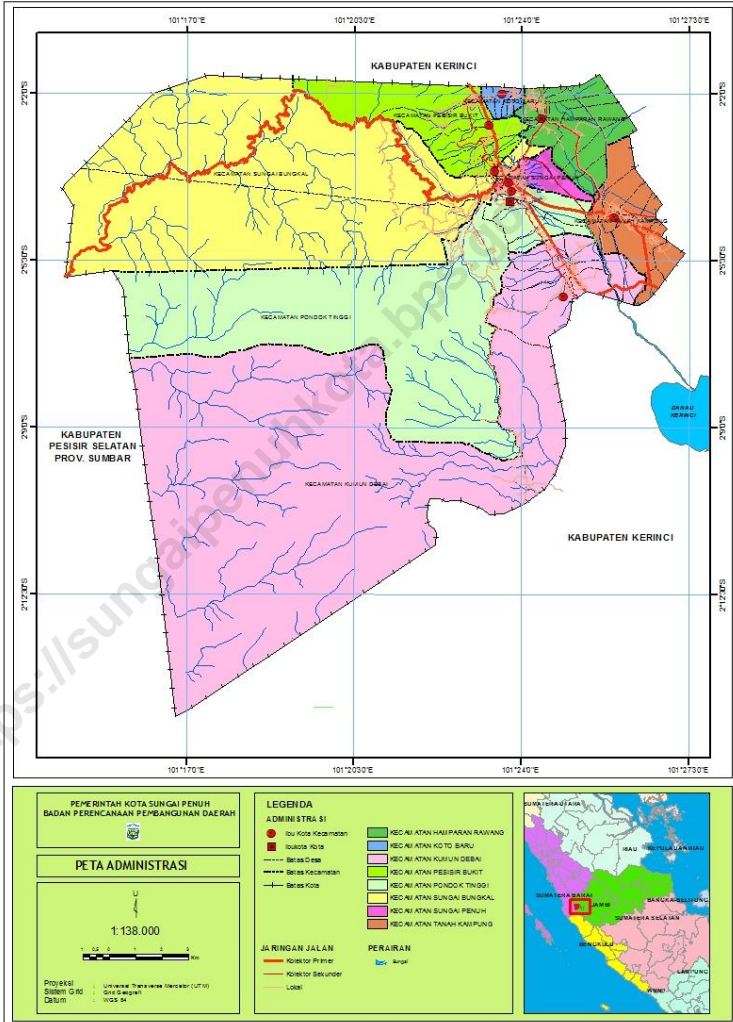
CV. Salim Media Indonesia

Dilarang mengumumkan, mendistribusikan, mengomunikasikan, dan/atau menggandakan sebagian atau seluruh isi buku ini untuk tujuan komersil tanpa izin tertulis dari Badan Pusat Statistik.

Prohibited to announce, distribute, communicate, and/or copy part or all of this book for commercial purpose without permission from BPS-Statistics Indonesia.

PETA WILAYAH KOTA SUNGAI PENUH

MAP OF SUNGAI PENUH MUNICIPALITY



KEPALA BPS KOTA SUNGAI PENUH
CHIEF STATISTICIAN OF SUNGAI PENUH MUNICIPALITY



EDY SUBAGIYO, S.P., M.E.



KATA PENGANTAR

Kota Sungai Penuh Dalam Angka 2020 merupakan publikasi tahunan yang diterbitkan oleh BPS Kota Sungai Penuh. Disadari bahwa publikasi ini belum sepenuhnya memenuhi harapan pihak pemakai data khususnya para perencana, namun diharapkan dapat membantu melengkapi penyusunan rencana pembangunan di Kota Sungai Penuh.

Publikasi ini dapat terwujud berkat kerja sama dan bantuan dari berbagai pihak baik instansi pemerintah maupun swasta. Kepada semua pihak yang telah memberikan bantuan disampaikan penghargaan dan terima kasih yang sebesar-besarnya.

Walaupun publikasi ini telah disiapkan sebaik-baiknya, namun disadari masih ada kekurangan dan kesalahan yang terjadi. Untuk perbaikan publikasi ini, tanggapan dan saran yang bersifat konstruktif dari para pemakai sangat diharapkan.

Sungai Penuh, 27 April 2020
Kepala BPS
Kota Sungai Penuh

Edy Subagiyo, S.P., M.E.



PREFACE

Sungai Penuh Municipality in Figures 2020 is an annual publication written by Statistics of Sungai Penuh Municipality. Honestly, this publication has not perfect yet and has not filled the user's hope, especially for the planners yet, but hopefully it can help to equip compilation of development planning in this municipality.

This comprehensive publication has been made possible with the assistance and contribution from several governmental institutions and private organizations. To all parties who have been involved in the preparation of this publication, I would like to express my sincerest appreciation and gratitude.

Comments and constructive suggestions for the improvement of this publication are always welcome.

*Sungai Penuh, 27 April 2020
Chief Statistician of
Sungai Penuh Municipality*

Edy Subagiyo, S.P., M.E.

DAFTAR ISI / CONTENTS

	Halaman <i>Page</i>
Kata Pengantar/ <i>Preface</i>	vii
Daftar Isi/ <i>Contents</i>	ix
Daftar Tabel/ <i>List of Tables</i>	xi
Daftar Gambar/ <i>List of Figures</i>	xxxix
Daftar Singkatan/ <i>List of Abbreviations</i>	xli
Statistik Kunci/ <i>Key Statistics</i>	xliv
1. Geografi dan Iklim/ <i>Geography and Climate</i>	1
2. Pemerintahan/ <i>Government</i>	17
3. Penduduk dan Ketenagakerjaan/ <i>Population and Employment</i>	63
4. Sosial dan Kesejahteraan Rakyat/ <i>Social and Welfare</i>	81
5. Pertanian, Kehutanan, Peternakan, dan Perikanan/ <i>Agriculture, Forestry, Livestock, and Fishery</i>	207
6. Pertambangan, Energi, Perdagangan, dan Koperasi/ <i>Mining, Energy, Trade, and Cooperative</i>	269
7. Pariwisata, Transportasi, dan Komunikasi/ <i>Tourism, Transportation, and Communication</i>	303
8. Sistem Neraca Regional/ <i>System of Regional Accounts</i>	317
9. Perbandingan Antar Kabupaten/Kota/ <i>Regency/Municipal Comparison</i>	351

DAFTAR TABEL/LIST OF TABLES

	Halaman <i>Page</i>
1. GEOGRAFI DAN IKLIM/GEOGRAPHY AND CLIMATE	1
1.1 KEADAAN GEOGRAFI	7
GEOGRAPHY CONDITION	7
1.1.1 Luas Daerah dan Jumlah Pulau Menurut Kecamatan di Kota Sungai Penuh, 2019	7
<i>Total Area and Number of Islands by Subdistrict in Sungai Penuh Municipality, 2019.....</i>	7
1.1.2 Tinggi Wilayah dan Jarak ke Ibukota Menurut Kecamatan di Kota Sungai Penuh, 2019	9
<i>Altitude and Distance to the Capital by Subdistrict in Sungai Penuh Municipality, 2019.....</i>	9
1.1.3 Batas-batas Wilayah Kecamatan di Kota Sungai Penuh, 2019	10
<i>Subdistrict Borders in Sungai Penuh Municipality, 2019.....</i>	10
1.1.4 Luas Wilayah Di Atas Permukaan Laut (DPL) Menurut Kecamatan di Kota Sungai Penuh, 2019	12
<i>Total Area Above The Sea Level by Subdistrict in Sungai Penuh Municipality, 2019.....</i>	12
1.1.5 Penyebaran Jenis Tanah di Kota Sungai Penuh, 2019	13
<i>Distribution of Land Type in Sungai Penuh Municipality, 2019</i>	13
1.2 IKLIM	14
CLIMATE	14
1.2.1 Pengamatan Unsur Iklim Menurut Bulan di Stasiun Meteorologi Depati Parbo, 2019	14
<i>Observation of Climate Elements By Months at Depati Parbo Meteorological Station, 2019</i>	14
2. PEMERINTAHAN/GOVERNMENT	17
2.1 WILAYAH ADMINISTRATIF	22
ADMINISTRATIVE AREA	22
2.1.1 Jumlah Desa ¹ /Kelurahan Menurut Kecamatan di Kota Sungai Penuh, 2015–2019	22

	<i>Number of Villages¹/Kelurahan by Subdistrict in Sungai Penuh Municipality, 2015-2019</i>	22
2.2	DEWAN PERWAKILAN RAKYAT DAERAH	23
	REGIONAL HOUSE OF REPRESENTATIVE	23
2.2.1	Jumlah Anggota Dewan Perwakilan Rakyat Daerah Menurut Partai Politik dan Jenis Kelamin di Kota Sungai Penuh, 2019	23
	<i>Number of Members of The Regional House of Representatives by Political Parties and Sex in Sungai Penuh Municipality, 2019</i>	23
2.2.2	Jumlah Anggota Dewan Perwakilan Rakyat Daerah Menurut Kelompok Umur dan Jenis Kelamin di Kota Sungai Penuh, 2019	24
	<i>Number of Members of The Regional House of Representatives by Age Group and Sex in Sungai Penuh Municipality, 2019</i>	24
2.2.3	Jumlah Anggota Dewan Perwakilan Rakyat Daerah Menurut Pendidikan Terakhir dan Jenis Kelamin di Kota Sungai Penuh, 2019	25
	<i>Number of Members of The Regional House of Representatives by Education Attainment and Sex in Sungai Penuh Municipality, 2019</i>	25
2.2.4	Daftar Nama-nama Anggota Dewan Perwakilan Rakyat Daerah Kota Sungai Penuh, 2019	26
	<i>Name List of Parliament Members in Sungai Penuh Municipality, 2019</i>	26
2.2.5	Susunan Anggota Dewan Perwakilan Rakyat Daerah Kota Sungai Penuh dalam Komisi, 2019	27
	<i>Formation of Parliament Members in Commisions in Sungai Penuh Municipality, 2019.....</i>	27
2.2.6	Daftar Anggota Dewan Perwakilan Rakyat Daerah Menurut Fraksi di Kota Sungai Penuh, 2019	28
	<i>List of Parliament Members by Fraction in Sungai Penuh Municipality, 2019.....</i>	28
2.3	SUMBER DAYA MANUSIA.....	29
	HUMAN RESOURCES	29
2.3.1	Nama-nama Walikota di Kota Sungai Penuh, 2019.....	29
	<i>Name of Mayor in Sungai Penuh Municipality, 2019.....</i>	29
2.3.2	Nama-nama Camat di Kota Sungai Penuh, 2019.....	30
	<i>Name of Chief in Sungai Penuh Municipality, 2019</i>	30

	Halaman
	Page
2.3.3	Jumlah Pegawai Negeri Sipil Daerah di Kantor Kecamatan Menurut Jenis Kelamin di Kota Sungai Penuh, 2019..... 31 <i>Number of Civil Servants in Subdistrict Office by Sex in Sungai Penuh Municipality, 2019..... 31</i>
2.3.4	Jumlah Pegawai Negeri Sipil Menurut Dinas/Instansi Pemerintah dan Jenis Kelamin di Kota Sungai Penuh, 2019 32 <i>Number of Civil Servants by Institution/Office and Sex in Sungai Penuh Municipality, 2019 32</i>
2.3.5	Jumlah Pegawai Negeri Sipil Menurut Jabatan dan Jenis Kelamin di Kota Sungai Penuh, Desember 2018 dan Desember 2019 34 <i>Number of Civil Servants by Occupation and Sex in Sungai Penuh Municipality, Desember 2018 dan Desember 2019 34</i>
2.3.6	Jumlah Pegawai Negeri Sipil Menurut Tingkat Pendidikan dan Jenis Kelamin di Kota Sungai Penuh, Desember 2018 dan Desember 2019 36 <i>Number of Civil Servants by Educational Level and Sex in Sungai Penuh Municipality, December 2018 and December 2019..... 36</i>
2.3.7	Jumlah Pegawai Negeri Sipil Menurut Tingkat Kepangkatan dan Jenis Kelamin di Kota Sungai Penuh, Desember 2018 dan Desember 2019 38 <i>Number of Civil Servants by Hierarchy and Sex in Sungai Penuh Municipality, December 2018 and December 2019..... 38</i>
2.3.8	Jumlah Aparat Pengadilan Negeri Sungai Penuh Menurut Jenis Kelamin, 2019..... 40 <i>Number of Court Personnel in Sungai Penuh Court of Justice 2019 40</i>
2.3.9	Jumlah Aparat Pengadilan Agama Sungai Penuh Menurut Jenis Kelamin, 2019..... 41 <i>Number of Religious Court Personnel in Sungai Penuh, 2019..... 41</i>
2.3.10	Jumlah Personil Satuan Polisi Pamong Praja (Satpol PP) Kota Sungai Penuh, 2019 42 <i>Number of Police Civil Service Unit Personnel Sungai Penuh Municipality, 2019..... 42</i>
2.4	KEUANGAN PEMERINTAH 43
	GOVERNMENT FINANCE 43

	Halaman Page
2.4.1	Realisasi Pendapatan Pemerintah Kota Sungai Penuh Menurut Jenis Pendapatan (ribu rupiah), 2016–2019 43 <i>Actual Sungai Penuh Municipal Government Revenues by Kind of Revenues (thousand rupiahs), 2016–2019..... 43</i>
2.4.2	Realisasi Belanja Pemerintah Kota Sungai Penuh Menurut Jenis Belanja (ribu rupiah), 2016–2019 45 <i>Actual Sungai Penuh Municipal Government Expenditures by Kind of Expenditures (thousand rupiahs), 2016–2019 45</i>
2.4.3	Jumlah Pengeluaran Uang Kartal melalui Bank Jambi menurut Bulan di Kota Sungai Penuh, 2019 (Juta Rupiah) 47 <i>Number of Kartal Money Issued by Jambi Bank by Month in Sungai Penuh Municipality, 2019 (Million Rupiahs) 47</i>
2.4.4	Posisi Dana Investasi Bank Jambi cabang Sungai Penuh menurut Sektor Ekonomi di Kota Sungai Penuh, 2015 – 2019 (Juta Rupiah).... 48 <i>Investment Position of Jambi Bank by Economic Sectors in Sungai Penuh Municipality, 2015 – 2019 (Million Rupiahs)..... 48</i>
2.4.5	Jumlah Tabungan di Bank Jambi Cabang Sungai Penuh menurut Bulan di Kota Sungai Penuh, 2019 (Juta Rupiah) 49 <i>Number of Savings in Jambi Bank Branch Sungai Penuh by Month in Sungai Penuh Municipality, 2019 (Million Rupiahs)..... 49</i>
2.4.6	Posisi Dana Bank Jambi Cabang Sungai Penuh menurut Bulan di Kota Sungai Penuh, 2019 (Juta Rupiah)..... 50 <i>Fund Position in Jambi Bank Branch Sungai Penuh by Month in Sungai Penuh Municipality, 2019 (Million Rupiahs) 50</i>
2.4.7	Jumlah Pengeluaran Uang Kartal melalui BNI Cabang Sungai Penuh menurut Bulan di Kota Sungai Penuh, 2019 (Juta Rupiah)..... 51 <i>Number of Kartal Money Issued by BNI Branch Sungai Penuh by Month in Sungai Penuh Municipality, 2019 (Million Rupiah)..... 51</i>
2.4.8	Posisi Dana Investasi BNI cabang Sungai Penuh menurut Sektor Ekonomi di Kota Sungai Penuh, 2019 (Juta Rupiah) 52 <i>Investment Position of BNI Branch Sungai Penuh by Economic Sectors in Sungai Penuh Municipality, 2019 (Million Rp)..... 52</i>

	Halaman Page
2.4.9	Jumlah Tabungan di BNI Cabang Sungai Penuh menurut Bulan di Kota Sungai Penuh, 2019 53 <i>Number of Savings in BNI Branch Sungai Penuh by Month in Sungai Penuh Municipality, 2019</i> 53
2.4.10	Posisi Dana BNI Cabang Sungai Penuh menurut Bulan di Kota Sungai Penuh, 2019 (Juta Rupiah) 56 <i>Fund Position in BNI Branch Sungai Penuh by Month in Sungai Penuh Municipality, 2019 (Million Rupiah)</i> 56
2.4.11	Jumlah BRI Unit dan Pegawai menurut Kecamatan di Kota Sungai Penuh, 2019 57 <i>Number of BRI Unit and Employees by Subdistrict in Sungai Penuh Municipality, 2019</i> 57
2.4.12	Jumlah Pengeluaran Uang Kartal melalui BRI Cabang Sungai Penuh menurut Bulan di Kota Sungai Penuh, 2019 (Juta Rupiah)..... 58 <i>Number of Kartal Money Issued by BRI Branch Sungai Penuh by Month in Sungai Penuh Municipality, 2019 (Million Rupiah)</i> 58
2.4.13	Posisi Dana Investasi BRI cabang Sungai Penuh menurut Sektor Ekonomi di Kota Sungai Penuh, 2016-2019 (Juta Rupiah)..... 59 <i>Investment Position of BRI Branch Sungai Penuh by Economic Sectors in Sungai Penuh Municipality, 2016-2019 (Million Rp)</i> 59
2.4.14	Jumlah Tabungan di BRI Cabang Sungai Penuh menurut Bulan di Kota Sungai Penuh, 2019 60 <i>Number of Savings in BRI Branch Sungai Penuh by Month in Sungai Penuh Municipality, 2019</i> 60
2.4.15	Posisi Dana BRI Cabang Sungai Penuh menurut Bulan di Kota Sungai Penuh, 2019 (Juta Rupiah) 61 <i>Fund Position in BRI Branch Sungai Penuh by Month in Sungai Penuh Municipality, 2019 (Million Rupiah)</i> 61
3.	PENDUDUK DAN KETENAGAKERJAAN/POPULATION AND EMPLOYMENT 63
3.1	PENDUDUK..... 72
	POPULATION 72

	Halaman Page	
3.1.1	Penduduk, Laju Pertumbuhan Penduduk per Tahun, Distribusi Persentase Penduduk, Kepadatan Penduduk, Rasio Jenis Kelamin Penduduk Menurut Kecamatan di Kota Sungai Penuh, 2019.....	72
	<i>Population, Annual Population Growth Rate, Percentage Distribution of Population, Population Density, and Population Sex Ratio by Subdistrict in Sungai Penuh Municipality, 2019</i>	72
3.1.2	Jumlah Penduduk Menurut Kelompok Umur dan Jenis Kelamin di Kota Sungai Penuh, 2019	75
	<i>Population by Age Group and Sex in Sungai Penuh Municipality, 2018.</i>	75
3.2	KETENAGAKERJAAN	76
	EMPLOYMENT	76
3.2.1	Jumlah Penduduk Berumur 15 Tahun Keatas Menurut Jenis Kegiatan Selama Seminggu yang Lalu dan Jenis Kelamin di Kota Sungai Penuh, 2019	76
	<i>Population Aged 15 Years and Over by Type of Activity During The Previous Week and Sex in Sungai Penuh Municipality, 2019.....</i>	76
3.2.2	Penduduk Berumur 15 Tahun ke Atas Menurut Pendidikan Tertinggi yang Ditamatkan dan Jenis Kegiatan Selama Seminggu yang Lalu di Kota Sungai Penuh, 2019	77
	<i>Population 15 Years of Age and Over by Educational Attainment and Type of Activity During the Previous Week in Sungai Penuh Municipality, 2019.....</i>	77
3.2.3	Penduduk yang Bekerja Selama Seminggu yang Lalu Menurut Lapangan Usaha dan Jenis Kelamin di Kota Sungai Penuh, Agustus 2019	79
	<i>Population who Worked During The Previous Week by Main Industry and Sex in Sungai Penuh Municipality, August 2019</i>	79
3.2.4	Penduduk Berumur 15 Tahun Ke Atas yang Bekerja Selama Seminggu yang Lalu Menurut Status Pekerjaan Utama dan Jenis Kelamin di Kota Sungai Penuh, 2019	80
	<i>Population 15 Years of Age and Over who Worked During The Previous Week by Main Employment Status and Sex in Sungai Penuh Municipality, 2019.....</i>	80

4.	SOSIAL DAN KESEJAHTERAAN RAKYAT/SOCIAL AND WELFARE	81
4.1	PENDIDIKAN	89
	EDUCATION	89
4.1.1	Angka Partisipasi Murni (APM) dan Angka Partisipasi kasar (APK) Menurut Jenjang Pendidikan di Kota Sungai Penuh, 2018 dan 2019 <i>Net Enrolment Rate and Gross Enrolment Rate by Educational Level in Sungai Penuh Municipality, 2018 and 2019</i>	89
4.1.2	Jumlah Sekolah, Guru, dan Murid Taman Kanak-Kanak (TK) di Bawah Kementerian Pendidikan dan Kebudayaan Menurut Kecamatan di Kota Sungai Penuh, 2018/2019 dan 2019/2020	90
	<i>Number of Schools, Teachers, and Pupils in Kindergarten Under The Ministry of Education and Culture by Subdistrict in Sungai Penuh Municipality, 2018/2019 and 2019/2020</i>	90
4.1.3	Jumlah Sekolah, Guru, dan Murid Raudatul Athfal (RA) di Bawah Kementerian Agama Menurut Kecamatan di Kota Sungai Penuh, 2017/2018 dan 2018/2019	93
	<i>Number of Schools, Teachers, and Pupils in Raudatul Athfal (RA) Under The Ministry of Religious Affairs by Subdistrict in Sungai Penuh Municipality, 2017/2018 and 2018/2018</i>	93
4.1.4	Jumlah Sekolah, Guru, dan Murid Sekolah Dasar (SD) di Bawah Kementerian Pendidikan dan Kebudayaan Menurut Kecamatan di Kota Sungai Penuh, 2018/2019 dan 2019/2020	94
	<i>Number of Schools, Teachers, and Pupils in Primary Schools Under The Ministry of Education and Culture by Subdistrict in Sungai Penuh Municipality, 2018/2019 and 2019/2020</i>	94
4.1.5	Jumlah Sekolah, Guru, dan Murid Madrasah Ibtidaiyah (MI) di Bawah Kementerian Agama Menurut Kecamatan Menurut Kecamatan di Kota Sungai Penuh, 2017/2018 dan 2018/2019	97
	<i>Number of Schools, Teachers, and Pupils in Madrasah Ibtidaiyah (MI) Under The Ministry of Religious Affairs by Subdistrict in Sungai Penuh Municipality, 2017/2018 and 2018/2029</i>	97
4.1.6	Jumlah Sekolah, Guru, dan Murid Sekolah Menengah Pertama (SMP) di Bawah Kementerian Pendidikan dan Kebudayaan Menurut Kecamatan di Kota Sungai Penuh, 2018/2019 dan 2019/2020.....	98

	<i>Number of Schools, Teachers, and Pupils in Junior High Schools Under The Ministry of Education and Culture by Subdistrict in Sungai Penuh Municipality, 2018/2019 and 2019/2020</i>	98
4.1.7	Jumlah Sekolah, Guru, dan Murid Madrasah Tsanawiyah (MTs) di Bawah Kementerian Agama Menurut Kecamatan di Kota Sungai Penuh, 2017/2018 dan 2018/2019	101
	<i>Number of Schools, Teachers, and Pupils in Madrasah Tsanawiyah (MTs) Under The Ministry of Religious Affairs by Subdistrict in Sungai Penuh Municipality, 2018/2019 and 2019/2020</i>	101
4.1.8	Jumlah Sekolah, Guru, dan Murid Sekolah Menengah Atas (SMA) di Bawah Kementerian Pendidikan dan Kebudayaan Menurut Kecamatan di Kota Sungai Penuh, 2018/2019 dan 2019/2020	102
	<i>Number of Schools, Teachers, and Pupils in Senior High Schools Under The Ministry of Education and Culture by Subdistrict in Sungai Penuh Municipality, 2018/2019 and 2019/2020</i>	102
4.1.9	Jumlah Sekolah, Guru, dan Murid Sekolah Menengah Kejuruan (SMK) di Bawah Kementerian Pendidikan dan Kebudayaan Menurut Kecamatan di Kota Sungai Penuh, 2018/2019 dan 2019/2020	105
	<i>Number of Schools, Teachers, and Pupils in Vocational High Schools Under The Ministry of Education and Culture by Subdistrict in Sungai Penuh Municipality, 2018/2019 and 2019/2020</i>	105
4.1.10	Jumlah Sekolah, Guru, dan Murid Madrasah Aliyah (MA) di Bawah Kementerian Agama Menurut Kecamatan di Kota Sungai Penuh, 2017/2018 dan 2018/2019	106
	<i>Number of Schools, Teachers, and Pupils in Madrasah Aliyah (MA) Under the Ministry of Religious Affairs by Subdistrict in Sungai Penuh Municipality, 2017/2018 and 2018/2019</i>	106
4.1.11	Jumlah Desa ¹ /Kelurahan yang Memiliki Fasilitas Sekolah Menurut Kecamatan dan Tingkat Pendidikan di Kota Sungai Penuh, 2014–2019	109
	<i>Number of Villages¹ Having Educational Facilities by Subdistrict and Educational Level in Sungai Penuh Municipality, 2014– 2019</i>	109
4.1.12	Persentase Penduduk Berumur 15 Tahun ke Atas yang Melek Huruf Menurut Kelompok Umur di Kota Sungai Penuh, 2018 dan 2019	114

	<i>Percentage of Literate People Aged 15 Years and Over by Age Group in Sungai Penuh Municipality, 2018 and 2019</i>	114
4.1.13	Jumlah Mahasiswa IAIN Kerinci Berdasarkan Tahun Masuk Dirinci menurut Program Studi, 2019/2020..... <i>Number of Students at IAIN Kerinci by Year and Major, 2019/2020</i>	115 115
4.1.14	Jumlah Mahasiswa dan Dosen STIE Sakti Alam Kerinci per Semester menurut Jurusan dan Jenis Kelamin di Kota Sungai Penuh, 2019/2020..... <i>Number of Students and Lecturers at Even Semester of STIE Sakti Alam Kerinci by Major and Sex in Sungai Penuh Municipality, 2019/2020</i>	116 116
4.1.15	Jumlah Mahasiswa dan Dosen STIA NUSA per Semester menurut Jurusan dan Jenis Kelamin di Kota Sungai Penuh, 2019/2020..... <i>Number of Students and Lecturers at Even Semester of STIA NUSA by Major and Sex in Sungai Penuh Municipality, 2019/2020</i>	117 117
4.1.16	Jumlah Mahasiswa dan Dosen AMIK Depati Parbo per Semester menurut Jenis Kelamin di Kota Sungai Penuh, 2019/2020..... <i>Number of Students and Lecturers at Even Semester of AMIK Depati Parbo by Sex in Sungai Penuh Municipality, 2019/2020</i>	118 118
4.1.17	Jumlah Mahasiswa dan Dosen AKPER Bina Insani Sakti Sungai Penuh per Semester menurut Jenis Kelamin di Kota Sungai Penuh, 2019/2020..... <i>Number of Students and Lecturers at Odd Semester of AKPER Bina Insani Sakti by Sex in Sungai Penuh Municipality, 2019/2020</i>	119 119
4.2	KESEHATAN HEALTH	120 120
4.2.1	Jumlah Desa ¹ /Kelurahan Yang Memiliki Sarana Kesehatan Menurut Kecamatan di Kota Sungai Penuh, 2014–2019..... <i>Number of Villages¹ Having Health Facilities by Subdistrict in Sungai Penuh Municipality, 2014–2019</i>	120 120
4.2.2	Jumlah Tenaga Kesehatan Menurut Kecamatan di Kota Sungai Penuh, 2019..... <i>Number of Health Personnel by Sub District in Sungai Penuh Municipality, 2019</i>	126 126

4.2.3	Persentase Penduduk yang Mempunyai Keluhan Kesehatan Selama Sebulan Terakhir Menurut Kecamatan di Kota Sungai Penuh, 2014-2019	127
	<i>Percentage of People Who Had Health Complaint During a Month Prior to The Survey by Sub District in Sungai Penuh Municipality, 2014-2019</i>	<i>127</i>
4.2.4	Jumlah Rumah Sakit Umum, Rumah Sakit Khusus, Rumah Sakit Bersalin/ Rumah Bersalin, dan Puskesmas Menurut Kecamatan di Kota Sungai Penuh, 2018-2019.....	128
	<i>Number of General Hospital, Special Hospital, Maternity Hospital, and Public Health Center by Sub District in Sungai Penuh Municipality, 2018-2019.....</i>	<i>128</i>
4.2.5	Jumlah Tenaga Medis, Paramedis, dan Tata Usaha Menurut Pendidikan di Kota Sungai Penuh, 2019	130
	Number of Medical Health, Paramedic, and Administration by Education in Sungai Penuh Municipality, 2019.....	130
4.2.6	Jumlah Puskesmas dan Kunjungan Pasien Menurut Kecamatan di Kota Sungai Penuh, 2019	132
	<i>Number of Public Health Center and Patients by Subdistrict in Sungai Penuh Municipality, 2019.....</i>	<i>132</i>
4.2.7	Jumlah Puskesmas dan Kunjungan Rawat Jalan, Rawat Inap, dan Kunjungan Gangguan Jiwa Menurut Kecamatan di Kota Sungai Penuh, 2019	133
	Number of Public Health Center and Outpatient Visits, Impatient Visits, and Mental Disorder Patient Visits by Subdistrict in Sungai Penuh Municipality, 2019	133
4.2.8	Daftar 10 Penyakit Terbesar dari Puskesmas di Kota Sungai Penuh, 2019	134
	<i>10 Biggest Disease from Public Health Center in Sungai Penuh Municipality, 2019.....</i>	<i>134</i>
4.2.9	Target dan Pencapaian Imunisasi Bayi dan Ibu Hamil menurut Jenis Imunisasi di Kota Sungai Penuh, 2019	135
	Target and Realization of Shild and Pregnant Women Gets Medical Injection by Kind of Injection in Sungai Penuh Municipality, 2019	135
4.2.10	Pencapaian Jumlah Sasaran yang Mendapat Imunisasi Lengkap di Kota Sungai Penuh, 2017-2019.....	136
	<i>Realization of Complete Injection in Sungai Penuh Municipality, 2017-</i>	

	2019.....	136
4.2.11	Jumlah Bayi Lahir, Bayi Berat Lahir Rendah (BBLR), BBLR Dirujuk, dan Bergizi Buruk di Kota Sungai Penuh, 2015-2019	137
	Number of Births, Babies with Low Birth Weight (LBW), Treated LBW, and Malnutrition Cases in Sungai Penuh Municipality, 2015-201....	137
4.2.12	Jumlah Ibu Hamil, Melakukan Kunjungan K1, Melakukan Kunjungan K4, Kurang Energi Kronis (KEK), dan Mendapat tablet Zat besi (Fe) di Kota Sungai Penuh, 2015-2019	138
	<i>Number of Pregnant Women, Those with One Visit and Four Visits of Antenatal Care, Chronic Energy Deficiency (CED), and Receiving Iron Supplement in Sungai Penuh Municipality, 2015-2019.....</i>	<i>138</i>
4.2.13	Jumlah Kasus IMS, DBD, Diare, TB, dan Malaria Menurut Kecamatan di Kota Sungai Penuh, 2019	139
	<i>Number of Cases of Sexually Transmitted Infection, Dengue Fever, Diarrhea, Tuberculosis (TB) and Malaria by Subdistrict in Sungai Penuh Municipality, 2019.....</i>	<i>139</i>
4.2.14	Jumlah Klinik Keluarga Berencana (KKB) dan Pos Pelayanan Keluarga Berencana Desa (PPKBD) Menurut Kecamatan di Kota Sungai Penuh, 2019	140
	<i>Number of Family Planning Clinics and Village Family Planning Service Units by Subdistrict in Sungai Penuh Municipality, 2019.....</i>	<i>140</i>
4.2.15	Jumlah Peserta KB Baru Menurut Kecamatan dan Jenis Kontrasepsi yang Digunakan di Kota Sungai Penuh, 2019	141
	<i>Number of New Birth Control Acceptor by Subdistrict and Type of Contraceptive Used in Sungai Penuh Municipality, 2019.....</i>	<i>141</i>
4.2.16	Jumlah Pasangan Usia Subur dan Peserta KB Aktif Menurut Kecamatan di Kota Sungai Penuh, 2019	143
	<i>Number of Eligible Couples and Family Planning Participants by Subdistrict in Sungai Penuh Municipality, 2019.....</i>	<i>143</i>
4.2.17	Jumlah Tenaga Medis menurut Keahlian di R.S.U Mayjen H.A Thalib, 2019	145
	<i>Number of Practical Medical Health by Skill in Mayjen H.A Thalib Public Hospital, 2019</i>	<i>145</i>
4.2.18	Pola Penyakit untuk Semua Golongan Umur Kasus Rawat Inap di R.S.U Mayjen H.A Thalib, 2019	148
	Kind of Disease in All Age Group with Stay Overnight Case in Mayjen	

	H.A Thalib Public Hospital, 2019	148
4.2.19	Pola Penyakit untuk Semua Golongan Umur Kasus Rawat Jalan di R.S.U Mayjen H.A Thalib, 2019	149
	Kind of Disease in All Age Group with Out Patient Case in Mayjen H.A Thalib Public Hospital, 2019.....	149
4.2.20	Jumlah Tempat Tidur menurut Ruangan di R.S.U Mayjen H.A Thalib, 2019	150
	Number of Beds by Room inMayjen H.A Thalib Public Hospital, 2019.....	150
4.2.21	Jumlah Tenaga Medis menurut Keahlian di R.S Pembantu 02.09.04 DKT, 2019	151
	Number of Medical Health Personnel by Skill in DKT Hospital, 2019.....	151
4.2.22	Jumlah Tenaga Medis di R.S Pembantu 02.09.04 DKT, 2017-2019152	
	Number of Medical Health Personnel in DKT Hospital, 2017– 2019.....	152
4.2.23	Pola Penyakit untuk Semua Golongan Umur Kasus Rawat Inap di R.S Pembantu 02.09.04 DKT, 2019	153
	Kind of Disease in All Age Group with Stay Overnight Case in DKT Hospital, 2019.....	153
4.2.24	Pola Penyakit untuk Semua Golongan Umur Kasus Rawat Jalan di R.S Pembantu 02.09.04 DKT, 2019	154
	Kind of Disease in All Age Group with Out Patient Case in DKT Hospital, 2019.....	154
4.2.25	Jumlah Tempat Tidur menurut Ruangan di R.S Pembantu 02.09.04 DKT, 2019	155
	Number of Beds by Room inDKT Hospital, 2019.....	155
4.3	AGAMA DAN SOSIAL LAINNYA	156
	RELIGION AND OTHER SOCIAL AFFAIRS	156
4.3.1	Jumlah Penduduk Menurut Kecamatan dan Agama yang Dianut di Kota Sungai Penuh, 2019	156
	<i>Population by Subdistrict and Religion in Sungai Penuh Municipality, 2019.....</i>	<i>156</i>
4.3.2	Jumlah Tempat Peribadatan Menurut Kecamatan di Kota Sungai Penuh, 2019.....	157
	<i>Number of Places of Worship by Subdistrict and Religion in Sungai Penuh Municipality, 2019.....</i>	<i>157</i>

4.3.3	Jumlah Jemaah Haji yang Berangkat dan Kembali Menurut Jenis Kelamin di Kota Sungai Penuh, 2012 – 2019.....	158
	<i>Number of Moslem Pilgrims Departed and Arrived by Sex in Sungai Penuh Municipality, 2012-2019.....</i>	<i>158</i>
4.3.4	Jumlah Jemaah Haji yang Berangkat dan Kembali Menurut Kecamatan dan Jenis Kelamin di Kota Sungai Penuh, 2019.....	159
	Number of Moslem Pilgrims Departed and Arrived by Subdistrict and Sex in Sungai Penuh Municipality, 2019.....	159
4.3.5	Banyaknya Tanah Wakaf Menurut Kecamatan di Kota Sungai Penuh, 2019.....	160
	<i>Number of Waqf Land by Subdistrictiin Sungai Penuh Municipality, 2019.....</i>	<i>160</i>
4.3.6	Perkembangan Besarnya Ongkos Naik Haji (ONH) di Kota Sungai Penuh, 2012 – 2019.....	161
	<i>Progress of Moslem Pilgrims Costs in Sungai Penuh Municipality, 2012–2019.....</i>	<i>161</i>
4.3.7	Jumlah Thalak dan Cerai Gugat Menurut Kecamatan di Kota Sungai Penuh, 2018 – 2019.....	162
	<i>Number of Divorces and Reconciliations by Subdistrict in Sungai Penuh Municipality, 2018 – 2019.....</i>	<i>162</i>
4.3.8	Faktor Terjadinya Perceraian Menurut Bulan di Kota Sungai Penuh, 2019.....	163
	<i>Causal Factor of Separation by Month in Sungai Penuh Municipality, 2019.....</i>	<i>163</i>
4.3.9	Jumlah Perkara yang Diterima Menurut Bulan di Kota Sungai Penuh, 2019.....	164
	<i>Number of Criminal Accepted by Month in Sungai Penuh Municipality, 2019.....</i>	<i>164</i>
4.3.10	Jumlah Perkara yang Diputuskan Menurut Bulan di Kota Sungai Penuh, 2019.....	165
	<i>Number of Criminal Resolved by Month in Sungai Penuh Municipality, 2019.....</i>	<i>165</i>
4.3.11	Jumlah Lembaga Swadaya Masyarakat (LSM) di Kota Sungai Penuh, 2017 – 2019.....	166
	<i>Number of Non Governmental Organization in Sungai Penuh Municipality, 2017 – 2019.....</i>	<i>166</i>

4.3.12	Jumlah Perkumpulan Olahraga Menurut Kecamatan dan Jenis Olahraga di Kota Sungai Penuh, 2019	167
	<i>Number of Sport Clubs by Subdistrict and Type of Sport in Sungai Penuh Municipality, 2019.....</i>	<i>167</i>
4.3.13	Jumlah Prasarana/Fasilitas Olahraga Menurut Kecamatan di Kota Sungai Penuh, 2019	169
	<i>Number of Sport Facility by Subdistrict in Sungai Penuh Municipality, 2019.....</i>	<i>169</i>
4.3.14	Jumlah Organisasi Pemuda Menurut Kecamatan di Kota Sungai Penuh, 2019	171
	<i>Number of Youth Organization by Subdistrict in Sungai Penuh Municipality, 2019.....</i>	<i>171</i>
4.3.15	Jumlah Perkumpulan Seni Menurut Kecamatan dan Jenis Kesenian di Kota Sungai Penuh, 2019	172
	<i>Number of Art Clubs by Subdistrict and Type of Art in Sungai Penuh Municipality, 2019.....</i>	<i>172</i>
4.3.16	Jumlah Penerbitan Akte Kelahiran Menurut Bulan di Kota Sungai Penuh, 2017 – 2019.....	173
	<i>Number of Birth Letter Issued by Month in Sungai Penuh Municipality, 2017 – 2019.....</i>	<i>173</i>
4.3.17	Jumlah Penerbitan Akte Nikah (Non Muslim) Menurut Bulan di Kota Sungai Penuh, 2017 – 2019	174
	<i>Number of Marriage Letter Issued (Non Moslem) by Month in Sungai Penuh Municipality, 2017 – 2019.....</i>	<i>174</i>
4.3.18	Jumlah Kartu Tanda Penduduk yang Diterbitkan Menurut Bulan di Kota Sungai Penuh, 2017 – 2019	175
	<i>Number of Identity Card Issued by Month in Sungai Penuh Municipality, 2017 – 2019.....</i>	<i>175</i>
4.3.19	Jumlah Kartu Tanda Penduduk yang Diterbitkan Menurut Kecamatan di Kota Sungai Penuh, 2017 – 2019	176
	<i>Number of Identity Card Issued by Subdistrict in Sungai Penuh Municipality, 2017 – 2019</i>	<i>176</i>
4.3.20	Jumlah Kartu Keluarga yang Diterbitkan Menurut Bulan di Kota Sungai Penuh, 2017 – 2019	177
	<i>Number of Family Card Issued by Month in Sungai Penuh Municipality, 2017 – 2019.....</i>	<i>177</i>

4.3.21	Jumlah Kartu Keluarga yang Diterbitkan Menurut Kecamatan di Kota Sungai Penuh, 2017 – 2019	178
	<i>Number of Family Card Issued by Subdistrict in Sungai Penuh Municipality, 2017 – 2019</i>	<i>178</i>
4.3.22	Jumlah Surat Izin Mengemudi (SIM) yang Dikeluarkan Menurut Bulan dan Jenis di Satlantas Polres Kerinci, 2019	179
	<i>Number of Driving Licences Issued by Kind and Month in Traffic Section of Kerinci Police Resort, 2019.....</i>	<i>179</i>
4.3.23	Jumlah Perpanjangan Surat Izin Mengemudi (SIM) yang Dikeluarkan Menurut Bulan dan Jenis di Satlantas Polres Kerinci, 2019	180
	<i>Number of Driving Licences Extension by Kind and Month in Traffic Section of Kerinci Police Resort, 2019.....</i>	<i>180</i>
4.3.24	Jumlah Sertifikasi Tanah yang Dikeluarkan Menurut Kecamatan dan Jenis Hak Atas Tanah di Kota Sungai Penuh, 2019.....	181
	<i>Number of Land Certificates Issued by Subdistrict and Kind of Land Rights in Sungai Penuh Municipality, 2019.....</i>	<i>181</i>
4.3.25	Jumlah Pengunjung Perpustakaan Menurut Bulan di Kota Sungai Penuh, 2019	182
	<i>Number of Library Visitors by Month in Sungai Penuh Municipality, 2019.....</i>	<i>182</i>
4.3.26	Jumlah Koleksi Bahan Pustaka di Perpustakaan Kota Sungai Penuh, 2019	183
	<i>Number of Library Collection in Sungai Penuh Municipality, 2019.....</i>	<i>183</i>
4.3.27	Jumlah Peneliti Lokal Menurut Bulan di Kota Sungai Penuh, 2017 – 2019	184
	<i>Number of Local Researcher by Month in Sungai Penuh Municipality, 2017 – 2019.....</i>	<i>184</i>
4.3.28	Jumlah Desa ¹ /Kelurahan yang Mengalami Bencana Alam ² Menurut Kecamatan di Kota Sungai Penuh, 2011– 2018	185
	<i>Number of Villages¹ that Had Natural Disaster² by Subdistrict in Sungai Penuh Municipality, 2011– 2018</i>	<i>185</i>
4.4	KRIMINALITAS	188
	CRIME.....	188
4.4.1	Jumlah Perkara dan Terdakwa yang Masuk dan Diputuskan Menurut Bulan di Pengadilan Negeri Sungai Penuh,2019.....	188

	<i>Number of Criminal Cases and Accused that Disposed by Month in Sungai Penuh Court of Justice , 2019</i>	188
4.4.2	Jumlah Terdakwa dalam Perkara Pidana Kejahatan yang Diajukan ke Sidang Pengadilan Menurut Bulan dan Jenis Hukuman di Pengadilan Negeri Sungai Penuh,2018-2019	189
	<i>Number of Defendants in Criminal Cases Processed by Court of Justice by Month and Kind of Penalization in Sungai Penuh Court of Justice, 2018-2019</i>	189
4.4.3	Jumlah Perkara dalam perkara Putusan Pidana Kejahatan Menurut Bulan dan Jenis Kelamin diKota Sungai Penuh, 2019	191
	<i>Number of Defendant in Criminals Cases Processed by Monthand Sex in Sungai Penuh Municipality, 2019</i>	191
4.4.4	Perkara Pidana Umum Ringan/Pelanggaran yang Diputuskan dan Dieksekusi Menurut Bulan di Kejaksaan Negeri Sungai Penuh,2019	192
	<i>Number of Criminal Cases and Accused that Disposed and Executed by Month in Sungai Penuh Attorney, 2019</i>	192
4.4.5	Perkara Pidana Umum yang Dapat Diselesaikan di Kejaksaan Negeri Sungai Penuh dengan Acara Pemeriksaan Biasa/Singkat,2019.....	194
	<i>General Criminal Case that was Solved with Ordinary/Brief Investigation in Sungai Penuh Attorney, 2019</i>	194
4.4.6	Perkara Tindak Pidana Khusus yang Diputuskan dan Dieksekusi di Kejaksaan Negeri Sungai Penuh,2019.....	195
	<i>Special Criminal Cases that Disposed and Executed in Sungai Penuh Attorney, 2019</i>	195
4.4.7	Jumlah Narapidana Menurut Bulan di Rumah Tahanan Negara Kelas IIB Kota Sungai Penuh,2019	197
	<i>Number of Prisoners by Month in Rehabilitation Institute Sungai Penuh Municipality, 2019</i>	197
4.4.8	Jumlah Tahanan Menurut Bulan di Kota Sungai Penuh,2019	198
	<i>Number of Prisoners by Month in Sungai Penuh Municipality, 2019</i>	198
4.4.9	Jumlah Tahanan Kepolisian Menurut Bulan di Kota Sungai Penuh,2019	199
	<i>Number of Prisoners by Month in Sungai Penuh Municipality, 2019</i>	199
4.4.10	Jumlah Pelanggaran Lalu Lintas dan Denda Pelanggaran Menurut Bulan di Kota Sungai Penuh,2019	200

	<i>Number of Traffic Violation and Fine by Month in Sungai Penuh Municipality, 2019</i>	200
4.4.11	Jumlah Kecelakaan Lalu Lintas dan Kerugian Materiil Dalam Wilayah Hukum Kepolisian Resort Kerinci Menurut Bulan,2019..... <i>Number of Traffic Accident and Material Loss by Month in Kerinci Police Resort, 2019</i>	201 201
4.4.12	Jumlah Kejahatan dan Pelanggaran Dalam Wilayah Hukum Kepolisian Resort Kerinci Menurut Bulan,2019 <i>Number of Crimes and Violation by Month in Kerinci Police Resort, 2019</i>	202 202
4.5	KEMISKINAN	203
	POVERTY.....	203
4.5.1	Garis Kemiskinan, Jumlah, dan Persentase Penduduk Miskin di Kota Sungai Penuh, 2012–2019..... Poverty Line, Number, and Percentage of Poor People in Sungai Penuh Municipality, 2012–2019	203 203
4.5.2	Indeks Kedalaman Kemiskinan dan Indeks Keparahan Kemiskinan di Kota Sungai Penuh, 2012–2019..... Poverty Gap Index and Poverty Severity Index in Sungai Penuh Municipality, 2012–2019	204 204
4.5.3	Jumlah Keluarga Menurut Kecamatan dan Klasifikasi Keluarga di Kota Sungai Penuh, 2019..... <i>Number of Families by Subdistrict and Families Classification in Sungai Penuh Municipality, 2019</i>	205 205
5.	PERTANIAN, KEHUTANAN, PETERNAKAN, DAN PERIKANAN/ AGRICULTURE, FORESTRY, LIVESTOCK, AND FISHERY	207
5.1	HORTIKULTURA	216
	HORTICULTURE.....	216
5.1.1	Luas Panen Tanaman Sayuran Menurut Kecamatan dan Jenis Tanaman di Kota Sungai Penuh (ha), 2018 dan 2019..... <i>Harvested Area of Vegetables by Subdistrict and Kind of Plant in Sungai Penuh Municipality (ha), 2018 and 2019</i>	216 216
5.1.2	Produksi Tanaman Sayuran Menurut Kecamatan dan Jenis Tanaman di Kota Sungai Penuh (kuintal), 2018 dan 2019..... <i>Production of Vegetables by Subdistrict and Kind of Plant in Sungai Penuh</i>	219

	<i>Municipality (quintal), 2018 dan 2019</i>	219
5.1.3	Luas Panen Tanaman Sayuran dan Buah-buahan Semusim Menurut Jenis Tanaman (ha), 2016–2019..... <i>Harvested Area of Seasonal Vegetables and Fruits by Kind of Plant (ha), 2016–2019</i>	222
5.1.4	Produksi Tanaman Sayuran dan Buah-buahan Semusim Menurut Jenis Tanaman (kuintal), 2016–2019..... <i>Production of Seasonal Vegetables and Fruits by Kind of Plant (quintal), 2016–2019</i>	223
5.1.5	Luas Panen Tanaman Biofarmaka Menurut Kecamatan dan Jenis Tanaman di Kota Sungai Penuh (m ²), 2018 dan 2019..... <i>Harvested Area of Medicinal Plants by Subdistrict and Kind of Plant in Sungai Penuh Municipality (m²), 2018 and 2019</i>	224
5.1.6	Produksi Tanaman Biofarmaka Menurut Kecamatan dan Jenis Tanaman di Kota Sungai Penuh (kg), 2018 and 2019..... <i>Production of Medicinal Plants by Subdistrict and Kind of Plant in Sungai Penuh Municipality (kg) 2018 and 2019</i>	226
5.1.7	Luas Panen Tanaman Biofarmaka Menurut Jenis Tanaman di Kota Sungai Penuh (m ²), 2016–2019..... <i>Harvested Area of Medicinal Plants by Kind of Plant in Sungai Penuh Municipality (m²), 2016–2019</i>	228
5.1.8	Produksi Tanaman Biofarmaka Menurut Jenis Tanaman di Kota Sungai Penuh (kg), 2016–2019..... <i>Production of Medicinal Plants by Kind of Plant in Sungai Penuh Municipality (kg), 2016–2019</i>	229
5.1.9	Luas Panen Tanaman Hias Menurut Kecamatan dan Jenis Tanaman di Kota Sungai Penuh (m ²), 2018 and 2019..... <i>Harvested Area of Ornamental Plants by Subdistrict and Kind of Plant in Sungai Penuh Municipality (m²), 2018 and 2019</i>	230
5.1.10	Produksi Tanaman Hias Menurut Kecamatan dan Jenis Tanaman di Kota Sungai Penuh (tangkai), 2018 and 2019..... <i>Production of Ornamental Plants by Subdistrict and Kind of Plant in Sungai Penuh Municipality (stalks), 2018 and 2019</i>	232
5.1.11	Luas Panen Tanaman Hias Menurut Jenis Tanaman di Kota Sungai Penuh (m ²), 2016–2019.....	234

	<i>Harvested Area of Ornamental Plants by Kind of Plant in Sungai Penuh Municipality (m²), 2016–2019.....</i>	234
5.1.12	Produksi Tanaman Hias Menurut Jenis Tanaman di Kota Sungai Penuh (tangkai), 2016–2019..... <i>Production of Ornamental Plants by Kind of Plant in Sungai Penuh Municipality (stalks), 2016–2019</i>	235
5.1.13	Produksi Buah-buahan Menurut Kecamatan dan Jenis Tanaman di Kota Sungai Penuh (ton), 2018 and 2019..... <i>Production of Fruits by Subdistrict and Kind of Plant in Sungai Penuh Municipality (ton), 2018 and 2019.....</i>	236
5.1.14	Produksi Buah–Buahan dan Sayuran Tahunan Menurut Jenis Tanaman (kuintal), 2016–2019..... <i>Production of Annual Fruits and Vegetables by Kind of Plant (quintal), 2016–2019.....</i>	239
5.2	PERKEBUNAN.....	240
	ESTATE CROPS	240
5.2.1	Luas Areal Tanaman Perkebunan Menurut Kecamatan dan Jenis Tanaman di Kota Sungai Penuh (ha), 2018 dan 2019..... <i>Planted Area of Estate Crops by Subdistrict and Type of Crops in Sungai Penuh Municipality (ha), 2018 dan 2019.....</i>	240
5.2.2	Produksi Perkebunan Menurut Kecamatan dan Jenis Tanaman di Kota Sungai Penuh (ton), 2018 dan 2019..... <i>Production of Estate by Subdistrict and Type of Crops in Sungai Penuh Municipality (ton), 2018 and 2019.....</i>	244
5.3	TANAMAN PANGAN	248
	FOOD CROPS	248
5.3.1	Luas Panen, Produksi, dan Produktivitas Padi Menurut Kecamatan (ha) di Kota Sungai Penuh, 2019..... <i>Harvested Area, Production, and Productivity of Paddy by Sub District in Sungai Penuh Municipality, 2019.....</i>	248
5.3.2	Produksi Padi Setara Beras Menurut Kecamatan di Kota Sungai Penuh, 2019..... <i>Rice Equivalent Production by Sub District in Sungai Penuh Municipality, 2019.....</i>	249
5.3.3	Produksi Jagung dan Kedelai Menurut Kecamatan di Kota Sungai Penuh,	

	Halaman Page
2019.....	250
<i>Production of Maize and Soybeans by Sub District in Sungai Penuh Municipality, 2019.....</i>	<i>250</i>
5.4 KEHUTANAN	251
FORESTRY	251
5.4.1 Luas Kawasan Hutan di Kota Sungai Penuh, 2019	251
<i>Forestry Area in Sungai Penuh Municipality, 2019.....</i>	<i>251</i>
5.4.2 Luas Kawasan Lindung di Kota Sungai Penuh, 2019.....	252
<i>Conservatory Area in Sungai Penuh Municipality, 2019.....</i>	<i>252</i>
5.5 PETERNAKAN	253
LIVESTOCK.....	253
5.5.1 Perkembangan Jumlah Ternak Menurut Jenis Ternak di Kota Sungai Penuh, 2019	253
<i>Trend of Livestock by Kind of Livestock in Sungai Penuh Municipality, 2019.....</i>	<i>253</i>
5.5.2 Populasi Ternak Unggas Menurut Jenis Ternak di Kota Sungai Penuh, 2019	255
<i>Population of Poultry by Kind of Livestock in Sungai Penuh Municipality, 2019.....</i>	<i>255</i>
5.5.3 Populasi Ternak Menurut Jenis Ternak dan Kecamatan di Kota Sungai Penuh, 2019	256
<i>Population of Livestock by Kind of Livestock and Subdistrict in Sungai Penuh Municipality, 2019.....</i>	<i>256</i>
5.5.4 Jumlah Pemotongan Ternak Menurut Jenis Ternak dan Kecamatan di Kota Sungai Penuh, 2019	258
<i>Number of Livestock Slaughtered by Kind of Livestock and Subdistrict in Sungai Penuh Municipality, 2019.....</i>	<i>258</i>
5.5.5 Jumlah Produksi Daging Ternak Menurut Jenis Ternak dan Kecamatan di Kota Sungai Penuh, 2019 (Kg)	260
<i>Number of Livestock Meat Production by Kind of Livestock and Subdistrict in Sungai Penuh Municipality, 2019 (Kg)</i>	<i>260</i>
5.5.6 Jumlah Konsumsi Daging Ternak Besar Menurut Jenis Ternak dan Kecamatan di Kota Sungai Penuh, 2019 (Kg).....	262
<i>Number of Large Livestock Meat Consumption by Kind of Livestock and Subdistrict in Sungai Penuh Municipality, 2019 (Kg).....</i>	<i>262</i>

5.5.7	Jumlah Konsumsi Daging Unggas Menurut Jenis Ternak dan Kecamatan di Kota Sungai Penuh, 2019 (Kg)	264
	<i>Number of Poultry Meat Consumption by Kind of Livestock and Subdistrict in Sungai Penuh Municipality, 2019 (Kg)</i>	<i>264</i>
5.5.8	Jumlah Konsumsi Telur Unggas Menurut Jenis Ternak dan Kecamatan di Kota Sungai Penuh, 2019 (Kg)	266
	<i>Number of Poultry Eggs Consumption by Kind of Livestock and Subdistrict in Sungai Penuh Municipality, 2019 (Kg)</i>	<i>266</i>
5.5.9	Jumlah Kebutuhan Daging Unggas, Telur, dan Ikan menurut Kecamatan di Kota Sungai Penuh, 2019	268
	<i>Total Needs of Poultry Meats, Eggs, and Fish by Subdistrict in Sungai Penuh Municipality, 2019.....</i>	<i>268</i>
6.	PERTAMBANGAN, ENERGI, PERDAGANGAN, DAN KOPERASI/ MINING, ENERGY, TRADE, AND COOPERATIVE	269
6.1	ENERGI.....	278
	ENERGY	278
6.1.1	Daya Terpasang, Produksi, dan Distribusi Listrik PT. PLN (Persero) pada Cabang/Ranting PLN Menurut Kecamatan di Kota Sungai Penuh, 2019	278
	<i>Installed Electricity Power, Production, and Distribution of PT. PLN (Persero) at PLN Branch by Subdistrict in Sungai Penuh Municipality, 2019</i>	<i>278</i>
6.1.2	Jumlah Pelanggan Listrik Menurut Kecamatan di Kota Sungai Penuh, 2015–2019	279
	<i>Number of Electricity Customers by Subdistrict in Sungai Penuh Municipality, 2015–2019</i>	<i>279</i>
6.1.3	Jumlah Pelanggan Listrik PT. PLN (Persero) dan Tarifnya menurut Jenis Pemakaian pada Cabang/Ranting PLN Sungai Penuh, 2019	280
	<i>Number of Electricity Consumers of State Electricity Company and Charge by Kind of Consumption at Branch Level in Sungai Penuh, 2019</i>	<i>280</i>
6.2	AIR MINUM.....	281
	WATER	281
6.2.1	Jumlah Pelanggan dan Air yang Disalurkan Menurut Kecamatan di Kota Sungai Penuh, 2019	281
	<i>Number of Customers and Distributed Water by Subdistrict in Sungai Penuh Municipality, 2019.....</i>	<i>281</i>

6.2.2	Banyaknya Konsumen, Penjualan, dan Tarif Rata-rata Air Minum PDAM Tirta Khayangan menurut Golongan Pengguna Air di Kota Sungai Penuh, 2019	282
	<i>Number of Consumers, Sale, and Average Price of PDAM Tirta Khayangan by Group of Consumer in Sungai Penuh Municipality, 2019.....</i>	<i>282</i>
6.2.3	Perkembangan Konsumen Air Minum PDAM Tirta Khayangan menurut Kecamatan di Kota Sungai Penuh, 2016-2019	283
	<i>Growth of Water Supply Consumers PDAM Tirta Khayangan by Subdistrict in Sungai Penuh Municipality, 2016-2019.....</i>	<i>283</i>
6.2.4	Perkembangan Tenaga Kerja PDAM Tirta Khayangan menurut Bulan di Kota Sungai Penuh, 2016-2019.....	284
	<i>Growth of PDAM Tirta Khayangan Employee by Month in Sungai Penuh Municipality, 2016-2019.....</i>	<i>284</i>
6.3	PERDAGANGAN	285
	TRADE	285
6.3.1	Jumlah Surat Izin Usaha Perdagangan (SIUP) yang Diterbitkan menurut Bulan dan Klasifikasi Perusahaan/Usaha di Kota Sungai Penuh, 2019	285
	<i>Number of Accomplishment Trading Admission Letters that were Published by Month and Classification in Sungai Penuh Municipality, 2019.....</i>	<i>285</i>
6.3.2	Jumlah Sarana Perdagangan Menurut Jenisnya Berdasarkan Penerbitan Tanda Daftar Perusahaan (TDP) di Kota Sungai Penuh, 2017-2019....	286
	<i>Number of Trading Facilities by Type of Facility in Sungai Penuh Municipality, 2017-2019.....</i>	<i>286</i>
6.3.3	Jumlah Penerbitan Tanda Daftar Perusahaan (TDP) menurut Kecamatan dan Jenis Saran Perdagangan di Kota Sungai Penuh, 2019	287
	<i>Number of Publishing Company Registration by Subdistrict and Type of Trading Facilities in Sungai Penuh Municipality, 2019.....</i>	<i>287</i>
6.3.4	Jumlah Penerbitan Tanda Daftar Perusahaan (TDP) menurut Bulan dan Jenis Saran Perdagangan di Kota Sungai Penuh, 2019.....	288
	<i>Number of Publishing Company Registration by Month and Type of Trading Facilities in Sungai Penuh Municipality, 2019.....</i>	<i>288</i>
6.3.5	Jumlah Izin yang Diterbitkan oleh Kantor Pelayanan Perizinan Terpadu menurut Bulan dan Jenis Izin di Kota Sungai Penuh, 2019	289
	<i>Number of Licenses Issued by the Office of Integrated Licensing Services by</i>	

	Halaman Page
	289
6.3.6	291
	291
6.3.7	292
	292
6.3.8	293
	293
6.4 KOPERASI	296
COOPERATIVE.....	296
6.4.1	296
	296
6.4.2	298
	298
6.4.3	299
	299
6.4.4	300
	300
6.4.5	301
	301

6.4.6	Jumlah Kader Koperasi yang Dididik/Dilatih menurut Jenis Pelatihan di Kota Sungai Penuh, 2019	302
	<i>Number of Educated/Trained Cooperative Cadre by Training Type in Sungai Penuh Municipality, 2019</i>	302
7.	PARIWISATA, TRANSPORTASI, DAN KOMUNIKASI/TOURISM, TRANSPORTATION, AND COMMUNICATION	303
7.1	PARIWISATA	307
	TOURISM.....	307
7.1.1	Jumlah Rumah Makan/Restoran Menurut Kecamatan di Kota Sungai Penuh, 2016–2019	307
	<i>Number of Restaurants by Subdistrict in Sungai Penuh Municipality, 2016–2019</i>	307
7.1.2	Agensi Travel Angkutan Darat di Kota Sungai Penuh, 2019	308
	<i>Travel Agents in Sungai Penuh Municipality, 2019</i>	308
7.1.3	Jumlah Benda Cagar Budaya Menurut Kecamatan di Kota Sungai Penuh, 2019	309
	<i>Number of Culture Heritage Object by Subdistrict in Sungai Penuh Municipality, 2019</i>	309
7.1.4	Jumlah Kunjungan Wisatawan Domestik dan Internasional ke Objek Wisata Menurut Bulan di Kota Sungai Penuh, 2019	310
	<i>Number of Domestic and International Tourist Visit in Tourism Object Sungai Penuh Municipality, 2019</i>	310
7.2	TRANSPORTASI.....	311
	TRANSPORTATION	311
7.2.1	Panjang Jalan Menurut Jenis Permukaan dan Pemerintahan yang Berwenang Mengelolanya di Kota Sungai Penuh (km), 2019	311
	<i>Length of Roads by Roads Surface Type and Level of Government Authority in Sungai Penuh Municipality (km), 2019</i>	311
7.2.2	Panjang Jalan Menurut Kondisi Jalan dan Pemerintahan yang Berwenang Mengelolanya di Kota Sungai Penuh (km), 2019	312
	<i>Length of Roads by Roads Condition and Level of Government Authority in Sungai Penuh Municipality (km), 2019</i>	312
7.2.3	Panjang Jalan Menurut Kelas Jalan dan Pemerintahan yang Berwenang Mengelolanya di Kota Sungai Penuh (km), 2019	313
	<i>Length of Roads by Roads Class and Level of Government Authority in</i>	

	Halaman Page
	313
7.2.4	314
	314
7.3	315
	315
7.3.1	315
	315
8.	317
8.1	326
	326
8.1.1	326
	326
8.1.2	328
	328
8.1.3	330
	330
8.1.4	332
	332
8.1.5	332

	Halaman Page
	334
	334
8.1.6	335
	335
8.2	336
	336
8.2.1	336
	336
8.2.2	337
	337
8.2.3	338
	338
8.2.4	339
	339
8.2.5	340
	340
8.2.6	341
	341

	<i>inSungai Penuh Municipality, 2019(Rp/Kg)</i>	341
8.2.7	Harga Rata-rata Eceran Ikan Mujair di Pasar Sungai Penuh menurut Bulan di Kota Sungai Penuh, 2019 (Rp/Kg) <i>Average of Retail Price of Fish Sungai Penuh Market by Month inSungai Penuh Municipality, 2019 (Rp/Kg)</i>	342 342
8.2.8	Harga Rata-rata Eceran Susu Kental Manis (Indomilk) di Pasar Sungai Penuh menurut Bulan di Kota Sungai Penuh, 2019 (Rp/Kaleng) <i>Average of Retail Price of Sweetened Condensed Milk Sungai Penuh Market by Month inSungai Penuh Municipality, 2019 (Rp/Can)</i>	343 343
8.2.9	Harga Rata-rata Eceran Susu Bubuk di Pasar Sungai Penuh menurut Bulan di Kota Sungai Penuh, 2019 (Rp/400 gram)..... <i>Average of Retail Price of Milk Powder Sungai Penuh Market by Month inSungai Penuh Municipality, 2019 (Rp/400 gram)</i>	344 344
8.2.10	Harga Rata-rata Minyak Goreng Bimoli di Pasar Sungai Penuh menurut Bulan di Kota Sungai Penuh, 2019(Rp/600ml) <i>Average of Retail Price of Frying Oil in Sungai Penuh Market by Month inSungai Penuh Municipality, 2019 (Rp/600ml)</i>	345 345
8.2.11	Harga Rata-rata Gula Pasir di Pasar Sungai Penuh menurut Bulan di Kota Sungai Penuh, 2019 (Rp/Kg) <i>Average of Retail Price of Sugar in Sungai Penuh Market by Month inSungai Penuh Municipality, 2019 (Rp/Kg)</i>	346 346
8.2.12	Harga Rata-rata Minyak Tanah di Pasar Sungai Penuh menurut Bulan di Kota Sungai Penuh, 2019 (Rp/Kg)..... <i>Average of Retail Price of Kerosene in Sungai Penuh Market by Month inSungai Penuh Municipality, 2019(Rp/Kg)</i>	347 347
8.3	PENGELUARAN DAN KONSUMSI	348
	<i>EXPENDITURE AND CONSUMTION</i>	348
8.3.1	Rata-rata Pengeluaran per Kapita Sebulan Menurut Kelompok Komoditas (rupiah) di Kota Sungai Penuh, 2018 dan 2019..... <i>Monthly Average Expenditure per Capita by Commodity Group (rupiahs) in Sungai Penuh Municipality, 2018 and 2019</i>	348 348
8.3.2	Persentase Pengeluaran per Kapita Sebulan Menurut Kelompok Komoditas di Kota Kota Sungai Penuh, 2018 dan 2019..... <i>Percentage of Monthly Expenditure per Capita by Commodity Group in Sungai Penuh Municipality, 2018 and 2019</i>	349 349

8.3.3	Persentase Penduduk Menurut Golongan Pengeluaran Per Kapita Sebulan di Kota Sungai Penuh, 2018 dan 2019	350
	<i>Percentage of Population by Per Capita Spending Group a Month in Sungai Penuh Municipality, 2018 and 2019</i>	<i>350</i>
9.	PERBANDINGAN ANTAR KABUPATEN/KOTA/ REGENCY/MUNICIPAL COMPARISON	351
9.1	Jumlah Penduduk Menurut Kabupaten/Kota di Provinsi Jambi (ribu), 2015–2019	353
	<i>Population by Regency/Municipality in Jambi Province (thousand), 2015–2019</i>	<i>353</i>
9.2	Laju Pertumbuhan Produk Domestik Regional Bruto Atas Dasar Harga Konstan 2010 Menurut Kabupaten/Kota di Provinsi Jambi (persen), 2015–2019	354
	<i>Rate of Growth of Gross Regional Domestic Products at Constant 2010 Prices by Regency/Municipality in Jambi Province (percent), 2015–2019</i>	<i>354</i>
9.3	Jumlah Penduduk Miskin Menurut Kabupaten/Kota di Provinsi Jambi (ribu), 2015–2019	355
	<i>Number of Poor Population by Regency/Municipality in Jambi Province (thousand), 2015–2019</i>	<i>355</i>
9.4	Indeks Pembangunan Manusia Menurut Kabupaten/Kota di Provinsi Jambi, 2015–2019	356
	<i>Human Development Index by Regency/Municipality in Jambi Province, 2015–2019</i>	<i>356</i>

DAFTAR GAMBAR/LIST OF FIGURES

		Halaman <i>Page</i>
1.1	Luas Daerah menurut Kecamatan di Kota Sungai Penuh(%), 2019	6
	<i>Area of Subdistrict in Sungai Penuh Municipality (%)</i> , 2019.....	6
2.1	Jumlah Pegawai Negeri Sipil Menurut Tingkat Pendidikan Desember 2019	21
	Number of Civil Servants by Educational Level December 2019.....	21
3.1	Piramida Penduduk Kota Sungai Penuh, 2019	71
	Population Pyramid Sungai Penuh Municipality, 2019	71
4.1	Angka Partisipasi Murni (APM) menurut Jenjang Pendidikan di Kota Sungai Penuh, 2019	87
	Net Enrolment Rate by Educational Level in Sungai Penuh Municipality, 2019	87
4.2	Garis Kemiskinan di Kota Sungai Penuh, 2012-2019	88
	Poverty Line in Sungai Penuh Municipality, 2012-2019.....	88
6.1	Jumlah SIUP yang Diterbitkan di Kota Sungai Penuh, 2019	277
	Number of Accomplishment Trading Admission Letters that were Published in Sungai Penuh Municipality, 2019.....	277

PENJELASAN UMUM/EXPLANATORY NOTES

Tanda-tanda, satuan-satuan, dan lain-lainnya yang digunakan dalam publikasi ini adalah sebagai berikut:

Symbols, measurement units, and acronyms which are used in this publication, are as follows:

1. TANDA-TANDA/SYMBOLS

Data tidak tersedia/Data not available	: ...
Tidak ada atau nol /Null or zero	: -
Data dapat diabaikan/Data negligible	: 0
Tanda decimal/Decimal point	: ,
Data tidak dapat ditampilkan/Not applicable	: NA
Angka estimasi/Estimated figures	: e
Angka diperbaiki/Revised figures	: r
Angka sementara/Preliminary figures	: x
Angka sangat sementara/Very preliminary figures	: xx
Angka sangat sangat sementara/Very very preliminary figures	: xxx

2. SATUAN/UNITS

barel/barrel	: 158,99 liter/litres = 1/6,2898 m ³
hektar (ha)/hectare (ha)	: 10 000 m ²
kilometer (km)/kilometres (km)	: 1 000 meter/meters (m)
knot/knot	: 1,8523 km/jam (km/hour)
kuintal/quintal	: 100 kg
KWh	: 1 000 Watt hour
MWh	: 1 000 KWh
liter (untuk beras)/litre (for rice)	: 0,80 kg
MMSCF	: 1/35,3 m ³
metrik ton (m.ton)/metric ton (m. ton)	: 0,98421 long ton = 1 000 kg
ons/ounce	: 28,31 gram/grams
ton	: 1 000 kg

Satuan lain: buah, dus, butir, helai/lembar, kaleng, batang, pulsa, ton kilometer (ton-km), jam, menit, persen (%).

Other units: unit, pack, pieces, sheet, tin, pulse, ton-kilometres(ton-km), hour, minute, percent (%).

Perbedaan angka di belakang koma disebabkan oleh pembulatan angka.

The difference in decimal numbers is caused by rounding.

DAFTAR SINGKATAN/ LIST OF ABBREVIATIONS

SI	: Stasiun Iklim
SIMPK	: Stasiun Meteorologi Pertanian Khusus
t.t	: Tempat tidur
BCG	: Bacillus Calmette Guerin
DPT	: Difteri, Pertusis, Tetanus
TT	: Tetanus Toxoid
IOT	: Industri Obat Tradisional/ <i>Traditional Medicine Industry</i>
IKOT	: Industri Kecil Obat Tradisional/ <i>Traditional Medicine Small</i>
Alkes	: Alat kesehatan/ <i>Health Kits</i>
PKRT	: Perbekalan Kesehatan Rumah tangga/ <i>Household Health Logistics</i>
Kompl	: Komplemen/ <i>Complement</i>
IRTP	: Industri Pangan Produksi Rumah Tangga/ <i>Foods Home Industry</i>
PBF	: Pedagang Besar Farmasi/ <i>Pharmacy Whole-seller</i>
GFK	: Gudang Farmasi Kab/Kota/Regency/ <i>Municipality Pharmacy Warehouse</i>
RB	: Rumah Bersalin/ <i>Delivery House</i>
Pustu	: Puskesmas pembantu/ <i>Auxiliary Public Health Center</i>
BP	: Balai Pengobatan/ <i>Polyclinic</i>
TPS	: Tempat Pembuangan Sementara / <i>landfill</i>
Jamkesmas	: Jaminan kesehatan masyarakat miskin/ <i>Poor public health insurance</i>
PJKMU	: Program Jaminan Kesehatan Masyarakat Umum
SIUP	: Surat Ijin Usaha Perdagangan/ <i>Trading Permission Letter</i>
TDP	: Tanda Daftar Perusahaan/ <i>Company Registration Identity</i>
API	: Angka Pengenal Importir/ <i>Importer's Identity Number</i>

Statistik Kunci, 2017–2019 Key Statistics, 2017–2019

Rincian/Description	Satuan/Unit	2017	2018	2019
(1)	(2)	(5)	(6)	(7)
SOSIAL/SOCIAL				
Penduduk ¹ /Population ¹	juta/million	261,9	265,0	265,0
Laju Pertumbuhan Penduduk ¹ /Population Growth ¹	%	1,23 ¹	1,19	1,19
Angka Kelahiran Total-AKT ¹ /Total Fertility Rate-TFR ¹	anak/child	2,33	2,30	2,30
Angka Kematian Bayi-AKB (per 1000 kelahiran hidup) ¹ Infant Mortality Rate-IMR (per 1000 life births) ¹	bayi infant	25,1	24,6	24,6
Angka Harapan Hidup ¹ -e _y /Life Expectancy Rate ¹	tahun/years	71,1	71,2	71,2
Angka Melek Huruf Usia 15+/ <i>Literacy Rate Aged 15+</i>	%	95,5	95,7	95,7
Tingkat Partisipasi Angkatan Kerja -TPAK ² <i>Labour Force Participation Rate-LFPR²</i>	%	66,7 ³	67,3 ³	67,3 ³
Tingkat Pengangguran Terbuka-TPT ² <i>Unemployment Rate-UR²</i>	%	5,5 ⁴	5,3 ⁴	5,3 ⁴
Penduduk Miskin ⁵ /Poor People ⁴	juta/million	27,8	25,9	25,9
Persentase Penduduk Miskin ⁴ <i>Percentage of Poor People⁴</i>	%	10,6	9,8	9,8
Indeks Pembangunan Manusia-IPM ⁵ <i>Human Development Index⁵</i>	–	70,8	71,4	71,4
EKONOMI/ECONOMIC				
Produk Domestik Bruto (PDB) Harga Berlaku ⁶ <i>Gross Domestic Bruto (GDP) at Current Price⁶</i>	triliun rupiah <i>trillion rupiahs</i>	13 587,2 ^x	14 837,4 ^{xx}	14 837,4 ^{xx}
Laju Pertumbuhan Ekonomi ⁸ /Economic Growth ⁷	%	5,1 ^x	5,2 ^{xx}	5,2 ^{xx}
PDB Per Kapita Harga Berlaku ^{6,8} <i>Per Capita of GDP at Current Price^{6,8}</i>	juta rupiah <i>million rupiahs</i>	51,9 ^x	56,0 ^{xx}	56,0 ^{xx}
Inflasi/ <i>Inflation (y-o-y)</i>	%	3,69 ⁹	3,1 ⁹	3,19 ⁹
Ekspor/ <i>Export</i>	miliar/billion US\$	168,8	180,0	180,0
Import/ <i>Import</i>	miliar/billion US\$	157,0	188,7	188,7
Wisatawan Asing/ <i>Foreign Tourists</i>	juta/million	14,0	15,8	15,8
Uang Beredar Luas (M ₂) <i>Broad Money</i>	triliun rupiah <i>trillion rupiahs</i>	5 419,2	5 760,0	5 760,0
Posisi Cadangan Devisa/ <i>Reserve Asset Position</i>	miliar/billion US\$	130,2	120,7	120,7
Realisasi Penanaman Modal Dalam Negeri-PMDN <i>Realization of Domestic Investment</i>	triliun rupiah <i>trillion rupiahs</i>	262,4	328,6	328,6
Realisasi Penanaman Modal Asing-PMA <i>Realization of Foreign Investment</i>	miliar/billion US\$	32,2	29,3	29,3
Suku Bunga Sertifikat Bank Indonesia (1 bulan) ¹⁰ <i>Interest Rate of Bank Indonesia Certificate (1 month)¹⁰</i>	%
Kurs Tengah US\$/ <i>Middle Rates of US\$</i>	rupiah/rupiahs	13 548	14 481	14 481
Indeks Harga Saham Gabungan (IHSG) <i>Composite Stocks Price Index (CSP)</i>	–	6 355,7	6 194,5	6 194,5

- Catatan/Notes: ¹ Data 2006–2009: berdasarkan hasil SUPAS 2005; mulai 2010: Hasil proyeksi penduduk Indonesia 2010–2035 (pertengahan tahun/Juni)/*Data in 2006–2009: based on SUPAS 2005; since 2010: The result of Indonesia population projection 2010–2035 (mid year/June)*
- ² Kondisi Agustus/*Condition at August*
- ³ Menggunakan penimbang hasil proyeksi penduduk tahun 2010–2035/*Weighted by the 2010–2035 population projection*
- ⁴ Kondisi Maret/*Condition at March*
- ⁵ Sejak tahun 2010, IPM dihitung dengan metode baru. Komponen IPM metode baru adalah angka harapan hidup saat lahir, harapan lama sekolah, rata-rata lama sekolah, dan pengeluaran per kapita/*Since 2010, HDI was calculated using new method. New HDI component are life expectancy at birth, expected years of schooling, means years of schooling, and expenditure per capita*
- ⁶ Mulai tahun 2010 mengadopsi *System of National Account 2008 (SNA 2008)*/*Since 2010 is in line with System of National Account 2008 (SNA 2008)*
- ⁷ Sebelum 2011 menggunakan tahun dasar 2000 (2000=100), mulai 2011 menggunakan tahun dasar 2010 (2010=100)/*Before 2011 using 2000 base year (2000=100), since 2011 using 2010 base year (2010=100)*
- ⁸ Mulai 2010 proyeksi penduduk berdasarkan hasil SP2010/*Since 2010 population projection based on SP2010*
- ⁹ IHK 82 kota (2012 = 100)/*CPI 82 cities (2012 = 100)*
- ¹⁰ Mulai 2010: menggunakan SBI 9 bulan/*Since 2010: using SBI 9 month*

BAB 1

chapter

GEOGRAFI DAN IKLIM GEOGRAPHY AND CLIMATE

391,50 km²

**Luas Kota
Sungai Penuh**

*Total Area of
Sungai Penuh
Municipality*

**Tinggi Kota
Sungai Penuh**

500-1000

m.a.s.l

*Altitude of
Sungai Penuh
Municipality*



Suhu Kota Sungai Penuh

19,1-29,3 °C

*Temperature in
Sungai Penuh Municipality*

PENJELASAN TEKNIS

1. Secara astronomis, Kota Sungai Penuh terletak antara 1040' - 20 26' Lintang Selatan dan antara 1010 08' - 1010 50' Bujur Timur.
2. Berdasarkan posisi geografisnya, Kota Sungai Penuh memiliki batas-batas: Utara –Kabupaten Kerinci; Selatan - Kabupaten Kerinci; Barat –Kabupaten Bengkulu Utara (Provinsi Bengkulu) dan Kabupaten Pesisir Selatan (Provinsi Sumatera Barat); Timur - Kabupaten Kerinci.
3. Sejak tahun 2012, Kota Sungai Penuh berkembang menjadi 8 kecamatan dengan 65 desa dan 4 kelurahan, yaitu:
 - Kecamatan Tanah Kampung: Dusun Baru Debai, Pendung Hiang, Koto Padang, Mekar Jaya, Koto DUmo, Sembilan, Tanjung Karang, Koto Panap, Koto Baru Tanah Kampung, Koto Pudung, Koto Baru Tanah Kampung, Koto Pudung, Koto Tengah, Koto Tengah, Koto Tuo, dan Tanjung Bunga.
 - Kecamatan Kumun Debai: Renah Kayu Embun, Air Teluh, Kumun Mudik, Muara Jaya, Kumun Hilir, Ulu Air, Sandaran Galeh, Pinggir Air, dan Debai.

TECHNICAL NOTES

1. *Astronomically, Sungai Penuh Municipality is located between 10 40' - 20 26' South latitude, and between 1010 08' - 1010 50' East longitude.*
2. *In terms of geographic position, Sungai Penuh Municipality has boundaries as follows: North – Kerinci Regency; South - Kerinci Regency; West –Bengkulu Utara Regency (Bengkulu Province) and Pesisir Selatan Regency (Sumatera Barat Province); East - Kerinci Regency.*
3. *Since 2012, Sungai Penuh Municipality has 8 subdistricts spreading over 65 rural and 4 urban villages. These include:*
 - *Tanah Kampung Subdistrict: Dusun Baru Debai, Pendung Hiang, Koto Padang, Mekar Jaya, Koto DUmo, Sembilan, Tanjung Karang, Koto Panap, Koto Baru Tanah Kampung, Koto Pudung, Koto Baru Tanah Kampung, Koto Pudung, Koto Tengah, Koto Tengah, Koto Tuo, and Tanjung Bunga.*
 - *Kumun Debai Subdistrict: Renah Kayu Embun, Air Teluh, Kumun Mudik, Muara Jaya, Kumun Hilir, Ulu Air, Sandaran Galeh, Pinggir Air, and Debai.*

- Kecamatan Sungai Penuh: Gedang, Pasar Baru, Kelurahan Sungai Penuh, Kelurahan Pasar Sungai Penuh, dan Amar Sakti.

- Kecamatan Hampan Rawang: Tanjung Muda, Tanjung, Paling Serumpun, Simpang Tiga Rawang, Dusun Diilir, Kampung Diilir, Koto Teluk, Cempaka, Koto Beringin, Maliki Air, Kampung Dalam, Larik Kemahan, dan Koto Dian.

- Kecamatan Pesisir Bukit: Koto Renah, Koto Keras, Koto Bento, Koto Tengah, Koto Lolo, Koto Dua, Seberang, Sumur Gedang, dan Sungai Liuk.

- Kecamatan Pondok Tinggi: Sungai Jernih, Koto Lebu, Karya Bakti, Lawang Agung, Kelurahan Pondok Tinggi, Permanti, Pondok Agung, dan Aur Duri.

- Kecamatan Sungai Bungkal: Sumur Anyir, Pelayang Raya, Talang Lindung, Sungai Ning, Koto Tinggi, dan Kelurahan Dusun Baru.

- Kecamatan Koto Baru: Baru Sri Menanti, Koto Limau Manis, Koto Baru, Permai Indah, Kampung Tengah, dan Dujung Sakti.

- *Sungai Penuh Subdistrict: Gedang, Pasar Baru, Kelurahan Sungai Penuh Urban Village, Pasar Sungai Penuh Urban Village, and Amar Sakti.*

- *Hampan Rawang Subdistrict: Tanjung Muda, Tanjung, Paling Serumpun, Simpang Tiga Rawang, Dusun Diilir, Kampung Diilir, Koto Teluk, Cempaka, Koto Beringin, Maliki Air, Kampung Dalam, Larik Kemahan, and Koto Dian.*

- *Pesisir Bukit Subdistrict: Koto Renah, Koto Keras, Koto Bento, Koto Tengah, Koto Lolo, Koto Dua, Seberang, Sumur Gedang, and Sungai Liuk.*

- *Pondok Tinggi Subdistrict: Sungai Jernih, Koto Lebu, Karya Bakti, Lawang Agung, Kelurahan Pondok Tinggi, Permanti, Pondok Agung, and Aur Duri.*

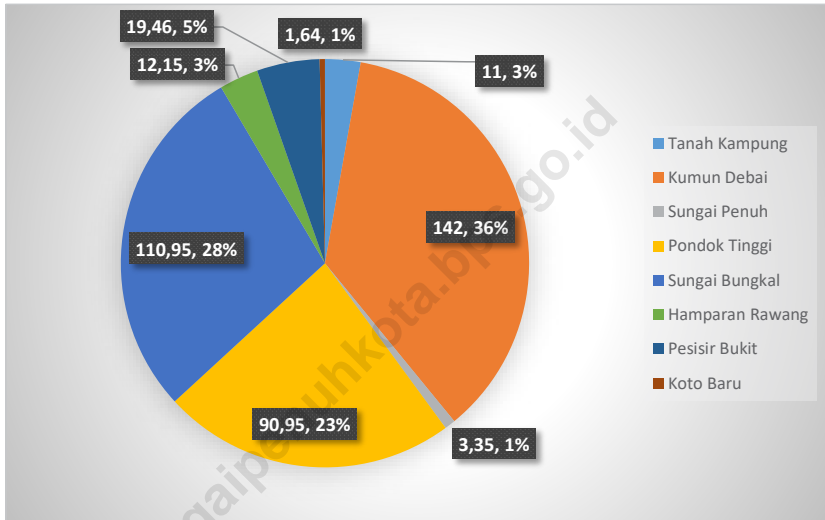
- *Sungai Bungkal Subdistrict: Sumur Anyir, Pelayang Raya, Talang Lindung, Sungai Ning, Koto Tinggi, and Dusun Baru Urban Village.*

- *Koto Baru Subdistrict: Baru Sri Menanti, Koto Limau Manis, Koto Baru, Permai Indah, Kampung Tengah, and Dujung Sakti.*

4. Jarak Ibukota Kota Sungai Penuh dengan ibukota kabupaten lain di Provinsi Jambi:
- Jambi:
Via Bungo: 491.60 Km
Via Sarolangun: 421.29 Km
 - Muara Bulian: 362.36 Km
 - Muara Sabak: 550.73 Km
 - Kuala Tungkal: 549.99 Km
 - Sarolangun: 242.00 Km
 - Bangko: 164.18 Km
 - Bungo: 240.00 Km
 - Tebo: 285.80 Km
4. *Distance between Capital City of Sungai Penuh to capital city of other regency in Jambi Province:*
- *Jambi:
Via Bungo: 491.60 Km
Via Sarolangun: 421.29 Km*
 - *Muara Bulian: 362.36 Km*
 - *Muara Sabak: 550.73 Km*
 - *Kuala Tungkal: 549.99 Km*
 - *Sarolangun: 242.00 Km*
 - *Bangko: 164.18 Km*
 - *Bungo: 240.00 Km*
 - *Tebo: 285.80 Km*

Gambar 1.1
Figures

Luas Daerah menurut Kecamatan di Kota Sungai Penuh(%) , 2019
Area of Subdistrict in Sungai Penuh Municipality (%) , 2019



Sumber/Source : Badan Perencanaan Pembangunan Daerah Kota Sungai Penuh/Development Planning Agency of Sungai Penuh Municipality, Kementerian dalam Negeri/Ministry of Home Affairs

1.1 KEADAAN GEOGRAFI GEOGRAPHY CONDITION

Tabel 1.1.1 **Luas Daerah dan Jumlah Pulau Menurut Kecamatan di Kota Sungai Penuh, 2019**
Table 1.1.1 **Total Area and Number of Islands by Subdistrict in Sungai Penuh Municipality, 2019**

Kecamatan <i>Subdistrict</i>	Ibukota Kecamatan <i>Capital of Subdistrict</i>	Luas <i>Total Area</i> (km ² /sq.km)
(1)	(2)	(3)
Tanah Kampung	Koto Panap	11,00
Kumun Debai	Ulu Air	142,00
Sungai Penuh	Pasar Sungai Penuh	3,35
Pondok Tinggi	Aur Duri	90,95
Sungai Bungkal	Koto Tinggi	110,95
Hampanan Rawang	Simpang Tiga Rawang	12,15
Pesisir Bukit	Sungai Liuk	19,46
Koto Baru	Permai Indah	1,64
Kota Sungai Penuh		391,50

Lanjutan Tabel/*Continued Table 1.1.1*

Kecamatan Subdistrict	Persentase terhadap Luas Kota Percentage to Municipality's Area	Jumlah Pulau Number of Islands
(1)	(4)	(5)
Tanah Kampung	2,81	-
Kumun Debai	36,27	-
Sungai Penuh	0,86	-
Pondok Tinggi	23,23	-
Sungai Bungkal	28,34	-
Hampanan Rawang	3,10	-
Pesisir Bukit	4,97	-
Koto Baru	0,42	-
Kota Sungai Penuh	100,00	-

Sumber/*Source*: Badan Perencanaan Pembangunan Daerah Kota Sungai Penuh/Development Planning Agency of Sungai Penuh Municipality, Kementerian dalam Negeri/Ministry of Home Affairs

Tabel
Table 1.1.2

Tinggi Wilayah dan Jarak ke Ibukota Menurut Kecamatan di Kota Sungai Penuh, 2019
Altitude and Distance to the Capital by Subdistrict in Sungai Penuh Municipality, 2019

Kecamatan Subdistrict	Tinggi Wilayah (mdpl) Altitude (m a.s.l)	Jarak ke Ibukota Distance to the Capital
(1)	(2)	(3)
Tanah Kampung	500-1000	...
Kumun Debai	500-1000	...
Sungai Penuh	500-1000	...
Pondok Tinggi	500-1000	...
Sungai Bungkal	500-1000	...
Hampan Rawang	500-1000	...
Pesisir Bukit	500-1000	...
Koto Baru	500-1000	...
Kota Sungai Penuh	500-1000	...

Sumber/Source: Badan Perencanaan Pembangunan Daerah Kota Sungai Penuh/Development Planning Agency of Sungai Penuh Municipality, Kementerian dalam Negeri/Ministry of Home Affairs

Tabel
Table 1.1.3

**Batas-batas Wilayah Kecamatan di Kota Sungai Penuh,
2019**
Subdistrict Borders in Sungai Penuh Municipality, 2019

Kecamatan Subdistrict		Batas Wilayah Borders
(1)	(2)	(3)
Tanah Kampung	Utara/ <i>North</i>	Kec. Hamparan Rawang
	Selatan/ <i>South</i>	Kec. Sitingau Laut, Kab. Kerinci
	Timur/ <i>East</i>	Kec. Sitingau Laut, Kab. Kerinci
	Barat/ <i>West</i>	Kec. Kumun Debai dan Kec. Pondok Tinggi
Kumun Debai	Utara/ <i>North</i>	Kec. Pondok Tinggi
	Selatan/ <i>South</i>	Kec. Keliling Danau, Kab. Kerinci
	Timur/ <i>East</i>	Kec. Tanah Kampung
	Barat/ <i>West</i>	Kab. Pesisir Selatan, Prov. Sumatera Barat
Sungai Penuh	Utara/ <i>North</i>	Kec. Hamparan Rawang
	Selatan/ <i>South</i>	Kec. Pondok Tinggi
	Timur/ <i>East</i>	Kec. Hamparan Rawang
	Barat/ <i>West</i>	Kec. Koto Baru
Pondok Tinggi	Utara/ <i>North</i>	Kec. Sungai Penuh dan Kec. Sungai Bungkal
	Selatan/ <i>South</i>	Kec. Kumun Debai
	Timur/ <i>East</i>	Kec. Tanah Kampung
	Barat/ <i>West</i>	Kab. Pesisir Selatan, Prov. Sumatera Barat

Lanjutan Tabel/*Continued Table* 1.1.3

	Kecamatan Subdistrict	Batas Wilayah Borders
	(1)	(2)
Sungai Bungkal	Utara/ <i>North</i>	Kec. Pesisir Bukit
	Selatan/ <i>South</i>	Kec. Pondok Tinggi
	Timur/ <i>East</i>	Kec. Sungai Penuh
	Barat/ <i>West</i>	Kab. Pesisir Selatan, Prov. Sumatera Barat
Hampan Rawang	Utara/ <i>North</i>	Kec. Depati VII, Kab. Kerinci
	Selatan/ <i>South</i>	Kec. Sungai Penuh dan Kec. Tanah Kampung
	Timur/ <i>East</i>	Kec. Air Hangat Timur, Kab. Kerinci
	Barat/ <i>West</i>	Kec. Koto Baru
Pesisir Bukit	Utara/ <i>North</i>	Kec. Depati VII, Kab. Kerinci
	Selatan/ <i>South</i>	Kec. Sungai Bungkal
	Timur/ <i>East</i>	Kec. Koto Baru
	Barat/ <i>West</i>	Kec. Sungai Bungkal
Koto Baru	Utara/ <i>North</i>	Kec. Depati VII, Kab. Kerinci
	Selatan/ <i>South</i>	Kec. Pesisir Bukit
	Timur/ <i>East</i>	Kec. Hampan Rawang
	Barat/ <i>West</i>	Kec. Pesisir Bukit

Sumber/*Source*: Badan Perencanaan Pembangunan Daerah Kota Sungai Penuh /*Development Planning Agency of Sungai Penuh Municipality*

Tabel 1.1.4 Luas Wilayah Di Atas Permukaan Laut (DPL) Menurut Kecamatan di Kota Sungai Penuh, 2019
Total Area Above The Sea Level by Subdistrict in Sungai Penuh Municipality, 2019

Kecamatan Subdistrict	Luas Wilayah menurut Posisi Ketinggian dari Permukaan Laut (Ha) Total Area by Height Position form Sea Level			Jumlah Total (Ha)
	100-500 Mdpl	500-1000 Mdpl	>1000 Mdpl	
(1)	(2)	(3)	(4)	(5)
Tanah Kampung	0	1 100	0	1 100
Kumun Debai	200	1 050	12 950	14 200
Sungai Penuh	0	335	0	335
Pondok Tinggi	0	310	8785	9 095
Sungai Bungkal	0	770	10 325	11 095
Hambaran Rawang	0	1 215	0	1 215
Pesisir Bukit	0	1 216	730	1 946
Koto Baru	0	164	0	164
Kota Sungai Penuh	200	6 160	32 790	39 150

Sumber/Source: Badan Perencanaan Pembangunan Daerah Kota Sungai Penuh /Development Planning Agency of Sungai Penuh Municipality

Tabel
Table 1.1.5**Penyebaran Jenis Tanah di Kota Sungai Penuh, 2019**
Distribution of Land Type in Sungai Penuh Municipality, 2019

Jenis Tanah <i>Kind of Land</i>	Harkat	Luas (Ha) <i>Area</i>	Persentase (%) <i>Percentage</i>
(1)	(2)	(3)	(4)
Andosol	-	12 564	32,09
Latosol	-	15 577	39,79
Podsolik	-	5 594	14,29
Alluvial	-	5 415	13,89
Komplek Podsolik - Latosol dan Litosol	-	0	0,00
Lomplek Latosol - Litosol	-	0	0,00
Kota Sungai Penuh	-	39 150	100,00

Sumber/Source: Badan Perencanaan Pembangunan Daerah Kota Sungai Penuh /*Development Planning Agency of Sungai Penuh Municipality*

1.2 IKLIM CLIMATE

Tabel 1.2.1 **Pengamatan Unsur Iklim Menurut Bulan di Stasiun Meteorologi Depati Parbo, 2019**
Table 1.2.1 **Observation of Climate Elements By Months at Depati Parbo Meteorological Station, 2019**

Bulan Month	Suhu/Temperature (°C)			Kelembaban/Humidity (%)		
	Minimum	Rata-rata Average	Maksimum Maximum	Minimum	Rata-rata Average	Maksimum Maximum
(1)	(2)	(3)	(4)	(5)	(6)	(7)
Januari/January	19,6	22,5	28,5	48	84	98
Februari/February	19,6	21,8	29,0	49	86	98
Maret/March	18,7	22,6	29,4	48	83	99
April/April	19,8	23,1	29,6	50	84	97
Mei/May	19,1	24,1	29,7	44	82	99
Juni/June	20,6	23,0	29,0	48	84	98
Juli/July	19,1	22,2	28,8	43	80	99
Agustus/August	17,5	22,3	29,1	31	78	97
September/September	17,8	22,1	29,9	27	76	98
Oktober/October	18,4	22,9	29,1	33	76	97
November/November	18,8	23,2	29,5	28	79	98
Desember/December	20,0	23,4	29,8	53	87	96
Rata-rata	19,1	22,8	29,3	42	82	98

Lanjutan Tabel/*Continued Table* 1.2.1

Bulan Month	Kecepatan Angin (m/det) Wind Velocity (m/sec)			Tekanan Udara/ <i>Atmospheric Pressure</i> (mb)		
	Minimum	Rata-rata Average	Maksimum Maximum	Minimum	Rata-rata Average	Maksimum Maximum
(1)	(8)	(9)	(10)	(11)	(12)	(13)
Januari/ <i>January</i>	...	4,0	1015,5	...
Februari/ <i>February</i>	...	4,0	1016,0	...
Maret/ <i>March</i>	...	4,0	1015,5	...
April/ <i>April</i>	...	4,0	1014,5	...
Mei/ <i>May</i>	...	5,0	1015,2	...
Juni/ <i>June</i>	...	4,0	1014,7	...
Juli/ <i>July</i>	...	4,0	1015,4	...
Agustus/ <i>August</i>	...	5,0	1015,5	...
September/ <i>September</i>	...	5,0	1016,3	...
Oktober/ <i>October</i>	...	5,0	1015,0	...
November/ <i>November</i>	...	4,0	1015,0	...
Desember/ <i>December</i>	...	4,0	1014,8	...
Rata-rata	...	4,3	1015,3	...

Lanjutan Tabel/*Continued Table 1.2.1*

Bulan Month	Jumlah Curah Hujan Number of Precipitation (mm)	Jumlah Hari Hujan (hari) Number of Rainy Days (day)	Kelembaban Relatif Relative Humidity (%)	Penyinaran Matahari Duration of Sunshine (%)
(1)	(14)	(15)	(16)	(17)
Januari/ <i>January</i>	89,5	14	84	41
Februari/ <i>February</i>	250,0	22	86	41
Maret/ <i>March</i>	199,7	17	83	54
April/ <i>April</i>	240,2	20	84	50
Mei/ <i>May</i>	129,0	10	82	71
Juni/ <i>June</i>	174,9	14	84	51
Juli/ <i>July</i>	54,5	8	80	65
Agustus/ <i>August</i>	37,8	5	78	71
September/ <i>September</i>	150,8	8	76	73
Oktober/ <i>October</i>	94,8	10	76	60
November/ <i>November</i>	118,7	8	79	58
Desember/ <i>December</i>	342,5	21	87	49
Rata-rata	156,9	13	82	57

Sumber/*Source*: Stasiun Meteorologi Depati Parbo/*Depati Parbo Meteorological Station*

BAB 2

chapter




PEMERINTAHAN GOVERNMENT

Realisasi Pendapatan Pemerintah Kota Sungai Penuh

Rp. 823 Milyar

*Actual Sungai Penuh Municipality
Government Revenues*



Jumlah Desa/
Kelurahan di Kota
Sungai Penuh

69

*Number of Villages
in Sungai Penuh
Municipality*



2685

Jumlah Pegawai
Negeri Sipil 2019

*Total of Civil
Servant in
2019*



PENJELASAN TEKNIS**TECHNICAL NOTES**

- | | |
|--|---|
| <p>1. Anggota Dewan Perwakilan Rakyat Daerah (DPRD) dipilih melalui pemilihan umum (pemilu) dan dilantik dalam masa jabatan lima tahun.</p> | <p>1. <i>Regional House of Representatives (DPRD) members are elected through a general election and appointed for a five-years membership.</i></p> |
| <p>2. Susunan pemerintahan Kota Sungai Penuh periode 2018–2021 terdiri dari walikota, wakil walikota, dan DPRD dibantu oleh pemerintah daerah.</p> | <p>2. <i>The government structure of the Sungai Penuh Municipality period 2018 – 2021 consists of mayor, vice mayor, and DPRD assisted by local government</i></p> |
| <p>3. Anggota DPRD Kota Sungai Penuh menurut partai politik masa bakti 2015 – 2019 dengan komposisi keanggotaan sebagai berikut:</p> <ul style="list-style-type: none"> - Partai Demokrat: 5 orang - Partai Gerindra: 3 orang - Partai Amanat Nasional: 3 orang - PDI-Perjuangan: 3 orang - Partai Hanura: 3 orang - Partai Golkar: 2 orang - Partai Keadilan Sejahtera: 2 orang - Partai Persatuan Pembangunan: 2 orang - Partai Kebangkitan bangsa: 1 orang - Partai Nasdem: 1 orang | <p>3. <i>Number of Sungai Penuh Municipality Parliament member for 2015-2019 period by composition:</i></p> <ul style="list-style-type: none"> - <i>Partai Demokrat: 5 persons</i> - <i>Partai Gerindra: 3 persons</i> - <i>Partai Amanat Nasional: 3 persons</i> - <i>PDI-Perjuangan: 3 persons</i> - <i>Partai Hanura: 3 persons</i> - <i>Partai Golkar: 2 persons</i> - <i>Partai Keadilan Sejahtera: 2 persons</i> - <i>Partai Persatuan Pembangunan: 2 persons</i> - <i>Partai Kebangkitan bangsa: 1 person</i> - <i>Partai Nasdem: 1 person</i> |
| <p>4. Pendapatan Asli Daerah (PAD) adalah pendapatan yang diperoleh daerah yang dipungut berdasarkan peraturan daerah sesuai dengan peraturan perundang-undangan, guna keperluan daerah yang</p> | <p>4. <i>Original Local Government Revenue is revenue that withheld based on local regulations in accordance with the legislation, for the purposes of financing their activities.</i></p> |

bersangkutan dalam membiayai kegiatannya.

5. Dana Perimbangan adalah dana yang bersumber dari pendapatan APBN yang dialokasikan kepada Daerah untuk mendanai kebutuhan daerah dalam rangka pelaksanaan desentralisasi.

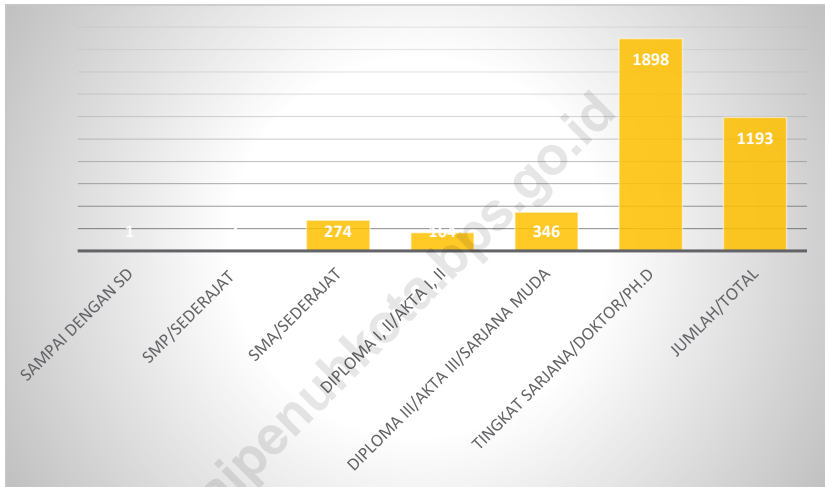
Lain-lain Pendapatan yang Sah adalah pendapatan lainnya dari pemerintah pusat dan atau dari instansi pusat, serta dari daerah lainnya.

5. *Balanced Budget is the fund coming from the state budget that allocated to regions to fund their needs in the context of decentralization.*

Other *Legal Revenue is other income that coming from the central government and or from the central agencies, as well as from other local government.*

Gambar 2.1
Figures

Jumlah Pegawai Negeri Sipil Menurut Tingkat Pendidikan Desember 2019
Number of Civil Servants by Educational Level December 2019



Sumber/Source: Badan Kepegawaian dan Sumber Daya Manusia Kota Sungai Penuh/Employee and Human Resources Board of Sungai Penuh Municipality

2.1 WILAYAH ADMINISTRATIF ADMINISTRATIVE AREA

Tabel 2.1.1 **Jumlah Desa¹/Kelurahan Menurut Kecamatan di Kota Sungai Penuh, 2015–2019**
Table 2.1.1 **Number of Villages¹/Kelurahan by Subdistrict in Sungai Penuh Municipality, 2015-2019**

Kecamatan Subdistrict	2015	2016	2017	2018	2019
(1)	(2)	(3)	(4)	(5)	(6)
Tanah Kampung	13	13	13	13	13
Kumun Debai	9	9	9	9	9
Sungai Penuh	5	5	5	5	5
Pondok Tinggi	8	8	8	8	8
Sungai Bungkal	6	6	6	6	6
Hampan Rawang	13	13	13	13	13
Pesisir Bukit	9	9	9	9	9
Koto Baru	6	6	6	6	6
Kota Sungai Penuh	69	69	69	69	69

Sumber/Source: Peraturan Kepala Badan Pusat Statistik Nomor 29 Tahun 2018 Tanggal 15 Januari 2018 tentang Perubahan Atas Peraturan Kepala Badan Pusat Statistik Nomor 55 Tahun 2017 tentang Kode dan Nama Wilayah Kerja Statistik Tahun 2017/*Chief Statistician Regulation Number 29/2018, January 15 2018, as a revision of Chief Statistician Regulation Number 55 of 2017 on Code and Name of Regional Level of Data Collection.*

2.2 DEWAN PERWAKILAN RAKYAT DAERAH REGIONAL HOUSE OF REPRESENTATIVE

Tabel 2.2.1 Jumlah Anggota Dewan Perwakilan Rakyat Daerah Menurut Partai Politik dan Jenis Kelamin di Kota Sungai Penuh, 2019
Number of Members of The Regional House of Representatives by Political Parties and Sex in Sungai Penuh Municipality, 2019

Partai Politik <i>Political Parties</i>	Jenis Kelamin/Sex		Jumlah <i>Total</i>
	Laki-laki <i>Male</i>	Perempuan <i>Female</i>	
(1)	(2)	(3)	(4)
Partai Demokrat	6	0	6
Partai Amanat Nasional	3	0	3
Partai Hanura	3	0	3
Partai Persatuan Pembangunan (PPP)	3	0	3
Partai Keadilan Sejahtera (PKS)	2	0	2
Partai Nasdem	2	0	2
Partai Gerindra	2	0	2
PDI-Perjuangan	1	0	1
Partai Golkar	1	0	1
Partai Berkarya	1	0	1
Partai Kebangkitan Bangsa (PKB)	1	0	1
Kota Sungai Penuh	25	0	25
Tahun 2018	25	0	25
Tahun 2017	25	0	25

Sumber/Source: Sekretariat Dewan Perwakilan Rakyat Daerah Kota Sungai Penuh/ *Parliament Secretary of Sungai Penuh Municipality*

Tabel
Table 2.2.2

Jumlah Anggota Dewan Perwakilan Rakyat Daerah Menurut Kelompok Umur dan Jenis Kelamin di Kota Sungai Penuh, 2019
Number of Members of The Regional House of Representatives by Age Group and Sex in Sungai Penuh Municipality, 2019

Kelompok Umur Age Group	Jenis Kelamin/Sex		Jumlah Total
	Laki-laki Male	Perempuan Female	
(1)	(2)	(3)	(4)
21-35	2	0	2
36-49	8	0	8
50-59	9	0	9
60+	6	0	6
Kota Sungai Penuh	25	0	25
Tahun 2018	25	0	25
Tahun 2017	25	0	25

Sumber/Source: Sekretariat Dewan Perwakilan Rakyat Daerah Kota Sungai Penuh/ *Parliament Secretary of Sungai Penuh Municipality*

Tabel
Table 2.2.3

**Jumlah Anggota Dewan Perwakilan Rakyat Daerah
Menurut Pendidikan Terakhir dan Jenis Kelamin di Kota
Sungai Penuh, 2019**
*Number of Members of The Regional House of
Representatives by Education Attainment and Sex in Sungai
Penuh Municipality, 2019*

Kelompok Umur <i>Age Group</i>	Jenis Kelamin/Sex		Jumlah <i>Total</i>
	Laki-laki <i>Male</i>	Perempuan <i>Female</i>	
(1)	(2)	(3)	(4)
< SMA	0	0	0
SMA	10	0	10
D1-D3	1	0	1
S1	11	0	11
S2-S3	3	0	3
Kota Sungai Penuh	25	0	25
Tahun 2018	25	0	25
Tahun 2017	25	0	25

Sumber/Source: Sekretariat Dewan Perwakilan Rakyat Daerah Kota Sungai Penuh/ *Parliament Secretary of Sungai Penuh Municipality*

Tabel
Table 2.2.4**Daftar Nama-nama Anggota Dewan Perwakilan Rakyat
Daerah Kota Sungai Penuh, 2019**
**Name List of Parliament Members in Sungai Penuh
Municipality, 2019**

Nama Name	Kedudukan Dalam Dewan Position in Parliament	Asal Partai Party
(1)	(2)	(3)
H.Fajran, SP, M.Si	Ketua	Partai Demokrat
Satmar Lendan, DPT	Wakil Ketua	PAN
Syafriadi, SH	Wakil Ketua	Partai Hanura
Drs. Mulyadi Yacoub	Anggota	Partai Demokrat
Aspar Nasir, DPT	Anggota	Partai Demokrat
H. Arlis Kasim	Anggota	Partai Demokrat
Lendra Wijaya	Anggota	Partai Demokrat
Hutri Randa, S.Sos	Anggota	Partai Demokrat
Karnaini, SH	Anggota	PAN
Yoshadi	Anggota	PAN
Parsan. K, S.Pd	Anggota	Partai Hanura
Adfiansyah, ST	Anggota	Partai Hanura
Andi Oktavian, SE	Anggota	PPP
Japar Maha, S.Pd	Anggota	PPP
Armadi Yusuf, S.Sos, DPT	Anggota	PPP
Ferry Satria, ST, MM	Anggota	PKS
H. Damri Miftah	Anggota	PKS
Tole S. Hadiwarso	Anggota	Partai Nasdem
Dahkir. Yahya, S.Pd, MM	Anggota	Partai Nasdem
Azhar Hamzah	Anggota	Partai Gerindra
Maswan, SE	Anggota	Partai Gerindra
Damrat, S.Pd	Anggota	PDI-Perjuangan
Akmal	Anggota	Partai Golkar
Effendi	Anggota	Partai Berkarya
H. M. Arip Al Malik	Anggota	PKB

Sumber/Source: Sekretariat Dewan Perwakilan Rakyat Daerah Kota Sungai Penuh/ *Parliament Secretary of Sungai Penuh Municipality*

Tabel
Table 2.2.5

Susunan Anggota Dewan Perwakilan Rakyat Daerah Kota Sungai Penuh dalam Komisi, 2019
Formation of Parliament Members in Commissions in Sungai Penuh Municipality, 2019

Komisi>Nama Commission/Name	Jabatan Position	Bidang Tugas Part of Duty
(1)	(2)	(3)
Komisi I		
Andi Oktavian, S.E.	Ketua	Pemerintahan
Drs. Mulyadi Yacoub	Wakil Ketua	Pemerintahan
Pasran. K, S.Pd.	Sekretaris	Pemerintahan
Lendra Wijaya	Anggota	Pemerintahan
Karnaini, SH	Anggota	Pemerintahan
Japar Maha, S.Pd.	Anggota	Pemerintahan
Maswan, S.E.	Anggota	Pemerintahan
Effendi Yatim	Anggota	Pemerintahan
Fery Satria, ST, MM	Anggota	Pemerintahan
Komisi II		
Armadi Yusuf, S.Sos, DPT	Ketua	Perekonomian dan Keuangan
H.M. Arip Al Malik	Wakil Ketua	Perekonomian dan Keuangan
Tole S. Hadiwarso	Sekretaris	Perekonomian dan Keuangan
H. Arlis Kasim	Anggota	Perekonomian dan Keuangan
Akmal	Anggota	Perekonomian dan Keuangan
Komisi III		
Aspar Nasir, DPT	Ketua	Pembangunan
Yoshadi	Wakil Ketua	Pembangunan
Damrat, S.Pd	Sekretaris	Pembangunan
Hutri Randa, S.Sos	Anggota	Pembangunan
Afdiansyah, ST	Anggota	Pembangunan
Azhar Hamzah	Anggota	Pembangunan
Dahkir. Y, S.Pd, MM	Anggota	Pembangunan
H. Damri Miftah	Anggota	Pembangunan

Sumber/Source: Sekretariat Dewan Perwakilan Rakyat Daerah Kota Sungai Penuh/ *Parliament Secretary of Sungai Penuh Municipality*

Tabel
Table 2.2.6

**Daftar Anggota Dewan Perwakilan Rakyat Daerah
Menurut Fraksi di Kota Sungai Penuh, 2019**
*List of Parliament Members by Fraction in Sungai Penuh
Municipality, 2019*

Fraksi/Fraction	Anggota/Members	Jabatan/Position
(1)	(2)	(3)
Fraksi Partai Demokrat	Aspar Nasir, DPT	Ketua
	H. Arlis Kasim	Wakil Ketua
	Lendra Wijaya	Sekretaris
	Hutri Randa, S.Sos	Anggota
	Drs. Mulyadi Yacoub	Anggota
	H. Fajran, SP, M.Si	Anggota
Fraksi Amanat Nasional	Karnaini, SH	Ketua
	Akmal	Wakil Ketua
	Yoshadi	Sekretaris
	Satmar Lendan, DPT	Anggota
Fraksi Hati Nurani Rakyat	Parsan. K, S.Pd	Ketua
	Adfiansyah, ST	Sekretaris
	Syafriadi, SH	Anggota
Fraksi Partai Persatuan Pembangunan	Andi Oktavian, SE	Ketua
	Japar Maha, S.Pd	Wakil Ketua
	Armadi Yusuf, S.Sos, DPT	Sekretaris
	Damrat, S.Pd	Anggota
Fraksi Gerakan Restorasi Berkarya	Tole S. Hadiwarso	Ketua
	Azhar Hamzah	Wakil Ketua
	Efendi	Sekretaris
	Maswan, SE	Anggota
	Dahkir. Y, S.Pd, MM	Anggota
Fraksi Partai Persatuan Pembangunan	Ferry Satria, ST, MM	Ketua
	H. M. Arip AL Malik	Sekretaris
	H. Damri Miftah	Anggota

Sumber/Source: Sekretariat Dewan Perwakilan Rakyat Daerah Kota Sungai Penuh/ *Parliament Secretary of Sungai Penuh Municipality*

2.3 SUMBER DAYA MANUSIA HUMAN RESOURCES

Tabel 2.3.1 **Nama-nama Walikota di Kota Sungai Penuh, 2019**
Table 2.3.1 **Name of Mayor in Sungai Penuh Municipality, 2019**

Nama Name	Lama Menjabat Long Serving		Keterangan Description
	Mulai Since	Sampai Until	
(1)	(2)	(3)	(4)
H.Masril Muhammad	2008	2009	Pejabat
Hasvia Hasyimi	2009	2011	Pejabat
H.Akmal Thaib	2011	2011	Pejabat
H.Asyafri Jaya Bakri	2011	Sekarang	Walikota

Sumber/Source: Bagian Pemerintahan – Setda Kota Sungai Penuh/Government Division – Regional Secretary of Sungai Penuh Municipality

Tabel
Table 2.3.2

Nama-nama Camat di Kota Sungai Penuh, 2019
Name of Chief in Sungai Penuh Municipality, 2019

Kecamatan Subdistrict	Nama Camat NIP	Pangkat/ Golongan	Lama Menjabat Long Serving (sampai dengan Desember 2019)
(1)	(2)	(3)	(4)
Tanah Kampung	Ajidan, SP 19620812 198702 1 003	Pembina Tk.I/ IV.a	1 tahun 8 bulan
Kumun Debai	Bovi Hendriyanto, S.Pd, MM 19820812 200604 1 007	Penata Tk.I/ III.d	1 tahun 8 bulan
Sungai Penuh	Yempurna, SH 19641126 199303 1 002	Pembina Tk.I/ IV.b	1 tahun 8 bulan
Pondok Tinggi	Agusti Irawan, SE 19720802 199401 1 001	Pembina/ IV.a	2 tahun 10 bulan
Sungai Bungkal	Erizal Risman, S.Pd 19640719 198405 1 001	Pembina/ IV.a	2 tahun 10 bulan
Hampan Rawang	Sev Eka Putra, S.Pd, ME 19780907 200012 1 001	Pembina/ IV.a	3 tahun
Pesisir Bukit	Azuddin, SE 19620525 198903 1 006	Pembina/ IV.a	2 tahun 10 bulan
Koto Baru	Tajzi, S.Pd ¹ 19620604 198503 1 010	Penata Tk.I/ III.d	1 tahun 2 bulan

Catatan/note : ¹Pelaksana Tugas Camat

Sumber/Source : Bagian Pemerintahan – Setda Kota Sungai Penuh/Government Division – Regional Secretary of Sungai Penuh Municipality

Tabel 2.3.3 Jumlah Pegawai Negeri Sipil Daerah di Kantor Kecamatan Menurut Jenis Kelamin di Kota Sungai Penuh, 2019
Number of Civil Servants in Subdistrict Office by Sex in Sungai Penuh Municipality, 2019

Kecamatan Subdistrict	Jenis Kelamin/Sex		Jumlah Total
	Laki-laki Male	Perempuan Female	
(1)	(2)	(3)	(4)
Tanah Kampung	11	5	16
Kumun Debai	10	8	18
Sungai Penuh	11	6	17
Pondok Tinggi	8	8	16
Sungai Bungkal	10	8	18
Hampan Rawang	10	4	14
Pesisir Bukit	10	3	13
Koto Baru	8	3	11
Kota Sungai Penuh	78	45	123
2018	74	43	117

Sumber/Source: Badan Kepegawaian dan Sumber Daya Manusia Kota Sungai Penuh/Employee and Human Resources Board of Sungai Penuh Municipality

Tabel
Table 2.3.4

**Jumlah Pegawai Negeri Sipil Menurut Dinas/Instansi
Pemerintah dan Jenis Kelamin di Kota Sungai
Penuh, 2019**
*Number of Civil Servants by Institution/Office and Sex in
Sungai Penuh Municipality, 2019*

Dinas/Instansi Pemerintahan <i>Institution/Office</i>	Jenis Kelamin/Sex		Jumlah <i>Total</i>
	Laki-laki <i>Male</i>	Perempuan <i>Female</i>	
(1)	(2)	(3)	(4)
Sekretaris/Sekretariat :			
Sekretaris Daerah	51	33	84
Sekretaris DPRD	21	9	30
Dinas/ Institution			
Dinas Pendidikan	365	829	1194
Dinas Kesehatan	93	289	382
Dinas Pekerjaan Umum dan Penataan Ruang	47	18	65
Dinas Perumahan, Kawasan Pemukiman, dan Pertanahan	20	4	24
Satuan Polisi Pamong Praja	18	1	19
Dinas Pemadam Kebakaran dan Penyelamatan	14	1	15
Dinas Sosial	11	13	24
Dinas Pengendalian Penduduk dan Keluarga Berencana	11	9	20
Dinas Pemberdayaan Perempuan dan Perlindungan Anak	10	10	20
Dinas Ketahanan Pangan	9	10	19
Dinas Lingkungan Hidup	20	9	29
Dinas Kependudukan dan Catatan Sipil	11	11	22
Dinas Pemberdayaan Masyarakat dan Desa	19	6	25
Dinas Perhubungan	19	2	21
Dinas Komunikasi, Informatika, dan Statistik	16	6	22
Dinas Koperasi, Usaha Kecil, dan Menengah	15	13	28
Dinas Penanaman Modal, PTSP, dan Tenaga Kerja	19	14	33
Dinas Pemuda dan Olahraga	16	5	21

Lanjutan Tabel/*Continued Table 2.3.4*

Dinas/Instansi Pemerintahan <i>Institution/Office</i>	Jenis Kelamin/Sex		Jumlah <i>Total</i>
	Laki-laki <i>Male</i>	Perempuan <i>Female</i>	
(1)	(2)	(3)	(4)
Dinas/ Institution			
Dinas Perpustakaan dan Kearsipan	11	16	27
Dinas Tanaman Pangan, Holtikultura, dan Perkebunan	48	34	82
Dinas Peternakan dan Perikanan	15	13	28
Dinas Kebudayaan dan Pariwisata	19	12	31
Dinas Perdagangan dan Perindustrian	24	14	38
Badan/Agency			
Inspektorat	24	21	45
Badan Perencanaan Pembangunan Daerah	24	10	34
Badan Keuangan Daerah	23	15	38
Badan Kepegawaian dan Sumber Daya Manusia	23	11	34
Badan Penelitian dan Pengembangan	9	4	13
Badan Penanggulangan Bencana Daerah	28	3	31
Badan Kesatuan Bangsa dan Politik	15	4	19
Kantor/Office			
Komisi Pemilihan Umum	0	0	0
Kantor Kecamatan	78	45	123
Kantor Kelurahan	28	17	45
Tahun 2019	1 174	1 511	2 685
Tahun 2018	1 225	1 550	2 775
Tahun 2017	1 252	1 545	2 797

Sumber/Source: Badan Kepegawaian dan Sumber Daya Manusia Kota Sungai Penuh/*Employee and Human Resources Board of Sungai Penuh Municipality*

Tabel
Table 2.3.5

Jumlah Pegawai Negeri Sipil Menurut Jabatan dan Jenis Kelamin di Kota Sungai Penuh, Desember 2018 dan Desember 2019
Number of Civil Servants by Occupation and Sex in Sungai Penuh Municipality, Desember 2018 dan Desember 2019

Golongan Kepangkatan <i>Hierarchy</i>	2018		Jumlah <i>Total</i>
	Laki-laki <i>Male</i>	Perempuan <i>Female</i>	
(1)	(2)	(3)	(4)
Fungsional Tertentu <i>Specific Functional</i>	417	1 047	1 464
Fungsional Umum <i>Staf General Functional</i>	419	325	744
Struktural/ <i>Structural</i>	389	178	567
Eselon V/5th Echelon	3	5	8
Eselon IV/4th Echelon	235	151	386
Eselon III/3rd Echelon	115	21	136
Eselon II/2nd Echelon	36	1	37
Eselon I/1st Echelon	0	0	0
Jumlah/Total	1 225	1 550	2 775

Lanjutan Tabel/*Continued Table 2.3.5*

Golongan Kepangkatan <i>Hierarchy</i>	2019		Jumlah <i>Total</i>
	Laki-laki <i>Male</i>	Perempuan <i>Female</i>	
(1)	(5)	(6)	(7)
Fungsional Tertentu <i>Specific Functional</i>	379	937	1 316
Fungsional Umum <i>Staf General Functional</i>	423	385	808
Struktural/ <i>Structural</i>	391	170	561
Eselon V/5th Echelon	–	–	–
Eselon IV/4th Echelon	243	149	392
Eselon III/3rd Echelon	114	20	134
Eselon II/2nd Echelon	34	1	35
Eselon I/1st Echelon	–	–	–
Jumlah/<i>Total</i>	1 193	1 492	2 685

Sumber/*Source*: Badan Kepegawaian dan Sumber Daya Manusia Kota Sungai Penuh/*Employee and Human Resources Board of Sungai Penuh Municipality*

Tabel
Table 2.3.6

Jumlah Pegawai Negeri Sipil Menurut Tingkat Pendidikan dan Jenis Kelamin di Kota Sungai Penuh, Desember 2018 dan Desember 2019
Number of Civil Servants by Educational Level and Sex in Sungai Penuh Municipality, December 2018 and December 2019

Tingkat Pendidikan <i>Educational Level</i>	2018		
	Laki-laki <i>Male</i>	Perempuan <i>Female</i>	Jumlah <i>Total</i>
(1)	(2)	(3)	(4)
Sampai dengan SD <i>Up to Primary School</i>	1	0	1
SMP/Sederajat <i>General Vocational Junior High School</i>	4	0	4
SMA/Sederajat <i>General/Vocational Senior High School</i>	166	215	381
Diploma I, II/Akta I, II <i>Diploma I, II/Akta I, II</i>	77	150	227
Diploma III/Akta III/Sarjana Muda <i>Diploma III/Akta III/Bachelor</i>	102	258	360
Tingkat Sarjana/Doktor/Ph.D <i>University Graduates</i>	875	927	1 802
Jumlah/Total	1 225	1 550	2 775

Lanjutan Tabel/*Continued Table* 2.3.6

Tingkat Pendidikan <i>Educational Level</i>	2019		
	Laki-laki <i>Male</i>	Perempuan <i>Female</i>	Jumlah <i>Total</i>
(1)	(2)	(3)	(4)
Sampai dengan SD <i>Up to Primary School</i>	1	0	1
SMP/Sederajat <i>General Vocational Junior High School</i>	2	0	2
SMA/Sederajat <i>General/Vocational Senior High School</i>	142	132	274
Diploma I, II/Akta I, II <i>Diploma I, II/Akta I, II</i>	65	99	164
Diploma III/Akta III/Sarjana Muda <i>Diploma III/Akta III/Bachelor</i>	100	246	346
Tingkat Sarjana/Doktor/Ph.D <i>University Graduates</i>	883	1 015	1 898
Jumlah/Total	1 193	1 492	2 685

Sumber/Source: Badan Kepegawaian dan Sumber Daya Manusia Kota Sungai Penuh/Employee and Human Resources Board of Sungai Penuh Municipality

Tabel
Table 2.3.7

**Jumlah Pegawai Negeri Sipil Menurut Tingkat
Kepangkatan dan Jenis Kelamin di Kota Sungai Penuh,
Desember 2018 dan Desember 2019**
*Number of Civil Servants by Hierarchy and Sex in Sungai
Penuh Municipality, December 2018 and December
2019*

Pangkat/Golongan/Ruang Hierarchy	2018		
	Laki-laki Male	Perempuan Female	Jumlah Total
(1)	(2)	(3)	(4)
1. I/A (Juru Muda)	1	0	1
2. I/B (Juru Muda Tingkat I)	0	0	0
3. I/C (Juru)	1	0	1
4. I/D (Juru Tingkat I)	0	0	0
Golongan I/Range I	2	0	2
5. II/A (Pengatur Muda)	8	2	10
6. II/B (Pengatur Muda Tingkat I)	21	8	29
7. II/C (Pengatur)	48	70	118
8. II/D (Pengatur Tingkat I)	52	71	123
Golongan II/Range II	129	151	280
9. III/A (Penata Muda)	183	298	481
10. III/B (Penata Muda Tingkat I)	236	264	500
11. III/C (Penata)	170	218	388
12. III/D (Penata Tingkat I)	158	163	321
Golongan III/Range III	747	943	1 690
13. IV/A (Pembina)	238	350	588
14. IV/B (Pembina Tingkat I)	82	105	187
15. IV/C (Pembina Utama Muda)	26	1	27
16. IV/D (Pembina Utama Madya)	1	0	1
17. IV/E (Pembina Utama)	0	0	0
Golongan IV/Range IV	347	456	803
Jumlah/Total	1 225	1 550	2 775

Lanjutan Tabel/*Continued Table 2.3.7*

Pangkat/Golongan/Ruang <i>Hierarchy</i>	2019		
	Laki-laki <i>Male</i>	Perempuan <i>Female</i>	Jumlah <i>Total</i>
(1)	(5)	(6)	(7)
1. I/A (Juru Muda)	1	0	1
2. I/B (Juru Muda Tingkat I)	1	0	1
3. I/C (Juru)	0	0	0
4. I/D (Juru Tingkat I)	1	0	1
Golongan I/Range I	3	0	3
5. II/A (Pengatur Muda)	4	0	4
6. II/B (Pengatur Muda Tingkat I)	18	5	23
7. II/C (Pengatur)	30	59	89
8. II/D (Pengatur Tingkat I)	53	60	113
Golongan II/Range II	105	124	229
9. III/A (Penata Muda)	134	203	337
10. III/B (Penata Muda Tingkat I)	237	298	535
11. III/C (Penata)	214	258	472
12. III/D (Penata Tingkat I)	157	182	339
Golongan III/Range III	742	941	1 683
13. IV/A (Pembina)	207	217	424
14. IV/B (Pembina Tingkat I)	105	209	314
15. IV/C (Pembina Utama Muda)	30	1	31
16. IV/D (Pembina Utama Madya)	1	0	1
17. IV/E (Pembina Utama)	0	0	0
Golongan IV/Range IV	343	427	770
Jumlah/Total	1 193	1 492	2 685

Sumber/Source: Badan Kepegawaian dan Sumber Daya Manusia Kota Sungai Penuh/Employee and Human Resources Board of Sungai Penuh Municipality

Tabel 2.3.8 Jumlah Aparat Pengadilan Negeri Sungai Penuh Menurut Jenis Kelamin, 2019
Table *Number of Court Personnel in Sungai Penuh Court of Justice 2019*

Profesi <i>Profession</i>	Aparat <i>Personnel</i>		Jumlah <i>Total</i>
	Laki-laki <i>Male</i>	Perempuan <i>Female</i>	
(1)	(2)	(3)	(4)
Ketua	1	0	1
Wakil Ketua	1	0	1
Hakim	1	1	2
Panitera	1	0	1
Sekretaris	1	0	1
Kasubbag Kepegawaian, organisasi dan tata laksana	1	0	1
Kasubbag Umum dan Keuangan	0	1	1
Kasubbag Perencanaan Teknologi Informasi dan Pelaporan	1	0	1
Panitera Muda Perdata	1	0	1
Panitera Muda Pidana	1	0	1
Panitera Muda Hukum	1	0	1
Juru Sita Pengganti	1	1	2
Staff	1	2	3
Jumlah/Total	12	5	17
2018	14	2	16
2017	22	2	24

Sumber/Source: Kantor Pengadilan Negeri Sungai Penuh/Sungai Penuh Court of Justice

Tabel 2.3.9 Jumlah Aparat Pengadilan Agama Sungai Penuh Menurut Jenis Kelamin, 2019
Number of Religious Court Personnel in Sungai Penuh, 2019

Profesi <i>Profession</i>	Aparat <i>Personnel</i>		Jumlah <i>Total</i>
	Laki-laki <i>Male</i>	Perempuan <i>Female</i>	
(1)	(2)	(3)	(4)
Ketua
Wakil Ketua
Hakim
Panitera
Wakil Panitera
Panmud Gugatan
Panmud Permohonan
Panmud Hukum
Panitera Pengganti
Jurusita
Sekretaris
Kasubbag Kepegawaian
Kasubbag Perancangan dan IT
Kasubbag Umum dan Saubbag Keuangan
Staf
Jumlah/Total
2018	14	4	18

Sumber/Source: Kantor Pengadilan Agama Sungai Penuh/Sungai Penuh Court of Justice

Tabel 2.3.10 Jumlah Personil Satuan Polisi Pamong Praja (Satpol PP) Kota Sungai Penuh, 2019
Table **2.3.10** **Number of Police Civil Service Unit Personnel Sungai Penuh Municipality, 2019**

Tempat Tugas Place of Duty	Dewasa Adult	
	Laki-laki Male	Perempuan Female
(1)	(2)	(3)
Kecamatan		
Tanah Kampung	-	-
Kumun Debai	-	-
Sungai Penuh	179	31
Pondok Tinggi	1	-
Sungai Bungkal	1	-
Hampan Rawang	4	1
Pesisir Bukit	1	-
Koto Baru	1	-
Kota Sungai Penuh	185	32

Sumber/Source: Satuan Polisi Pamong Praja Kota Sungai Penuh/Police Civil Service Office of Sungai Penuh

2.4 KEUANGAN PEMERINTAH GOVERNMENT FINANCE

Tabel 2.4.1 Realisasi Pendapatan Pemerintah Kota Sungai Penuh Menurut Jenis Pendapatan (ribu rupiah), 2016–2019
x` by Kind of Revenues (thousand rupiahs), 2016–2019

Jenis Pendapatan/Kind of Revenues	2016	2017
(1)	(2)	(3)
1. Pendapatan Asli Daerah (PAD)/Regional Revenue	...	31 533 232,39
1.1 Pajak Daerah/Regional Tax	...	7 241 153,88
1.2 Retribusi Daerah/Regional Retribution	...	3 260 708,74
1.3 Hasil Perusahaan Milik Daerah dan Pengelolaan Kekayaan Daerah yang Dipisahkan/Regional-Owned Company Revenue and Separated Management of Regional Wealth	...	9 282 767,16
1.4 Lain-lain PAD yang Sah/Other Regional Revenue	...	11 748 602,54
2. Dana Perimbangan/Balance Funds	...	561 309 821,99
2.1 Bagi Hasil Pajak/Tax Sharing Revenue	...	10 539 102,98
2.2 Bagi Hasil Bukan Pajak/Sumber Daya Alam/Non-Tax Sharing Revenue/Natural Resources	...	40 885 844,40
2.3 Dana Alokasi Umum/General Allocation Fund	...	419 516 054,00
2.4 Dana Alokasi Khusus/Special Allocation Fund	...	90 368 820,62
3. Lain-lain Pendapatan yang Sah/Other Revenue	...	93 466 564,87
3.1 Pendapatan Hibah/Grant	...	396 000,00
3.2 Dana Darurat/Emergency Fund	...	-
3.3 Dana Bagi Hasil Pajak dari Provinsi dan Pemerintah Daerah Lainnya/Tax Sharing Revenue from Provincial and Other Regional Governments	...	34 897 924,67
3.4 Dana Penyesuaian dan Otonomi Daerah/Regional Adjustment and Autonomy Fund	...	51 032 640,20
3.5 Bantuan Keuangan dari Provinsi atau Pemerintah Daerah Lainnya/Financial Assistance from Provincial or Other Regional Governments	...	7 140 000,00
3.6 Lainnya/Others	...	-
Jumlah/Total	...	686 309 619,25

Lanjutan Tabel/Continued Table 2.4.1

Jenis Pendapatan/Kind of Revenues	2018	2019
(1)	(4)	(5)
1. Pendapatan Asli Daerah (PAD)/Regional Revenue	34 184 049,67	34 956 932,13
1.1 Pajak Daerah/Regional Tax	8 690 882,38	7 652 571,16
1.2 Retribusi Daerah/Regional Retribution	2 904 596,24	2 828 056,41
1.3 Hasil Perusahaan Milik Daerah dan Pengelolaan Kekayaan Daerah yang Dipisahkan/Regional-Owned Company Revenue and Separated Management of Regional Wealth	11 104 526,94	11 199 424,47
1.4 Lain-lain PAD yang Sah/Other Regional Revenue	11 484 044,01	13 276 880,01
2. Dana Perimbangan/Balance Funds	571 604 008,62	608 668 101,60
2.1 Bagi Hasil Pajak/Tax Sharing Revenue	9 777 285,63	7 686 925,41
2.2 Bagi Hasil Bukan Pajak/Sumber Daya Alam/Non-Tax Sharing Revenue/Natural Resources	46 943 472,61	48 621 993,94
2.3 Dana Alokasi Umum/General Allocation Fund	422 532 652,00	447 899 516,00
2.4 Dana Alokasi Khusus/Special Allocation Fund	92 350 598,38	104 459 666,25
3. Lain-lain Pendapatan yang Sah/Other Revenue	121 333 983,74	179 588 479,91
3.1 Pendapatan Hibah/Grant	11 424 289,98	20 575 947,28
3.2 Dana Darurat/Emergency Fund	-	-
3.3 Dana Bagi Hasil Pajak dari Provinsi dan Pemerintah Daerah Lainnya/Tax Sharing Revenue from Provincial and Other Regional Governments	64 954 703,20	98 750 624,20
3.4 Dana Penyesuaian dan Otonomi Daerah/Regional Adjustment and Autonomy Fund	40 814 990,57	49 881 908,44
3.5 Bantuan Keuangan dari Provinsi atau Pemerintah Daerah Lainnya/Financial Assistance from Provincial or Other Regional Governments	4 140 000,00	9 900 000,00
3.6 Lainnya/Others	-	480 000,00
Jumlah/Total	727 122 042,03	823 213 513,64

Catatan/notes : *Kondisi Desember 2019/condition in December 2019

Sumber/Source: Badan Keuangan Daerah Kota Sungai Penuh/Regional Financial Board of Sungai Penuh Municipality

Tabel
Table 2.4.2**Realisasi Belanja Pemerintah Kota Sungai Penuh Menurut Jenis Belanja (ribu rupiah), 2016–2019**
Actual Sungai Penuh Municipal Government Expenditures by Kind of Expenditures (thousand rupiahs), 2016–2019

Jenis Pendapatan <i>Kind of Revenues</i>	2016	2017
(1)	(2)	(3)
1. Belanja Operasi/Operation Expenditures
1.1 Belanja Pegawai/Personnel Expenditures
1.2 Belanja Barang dan Jasa/Goods and Services Expenditures
1.3 Belanja Bunga/Interest Expenditures
1.4 Belanja Subsidi/Subsidies Expenditures
1.5 Belanja Hibah/Grant Expenditures
1.6 Belanja Bantuan Sosial/Social Aid Expenditures
1.7 Belanja Bagi Hasil/Sharing Fund Expenditure
1.8 Belanja Bantuan Keuangan/Financial Aids Expenditures
1.9 Belanja Tidak Terduga/Unpredicted Expenditures
2. Belanja Modal/Capital Expenditures
2.1 Belanja Modal Tanah/Land Capital Expenditures
2.2 Belanja Modal Peralatan dan Mesin/Machine Capital Expenditures
2.3 Belanja Modal Gedung dan Bangunan/Building Capital Expenditures
2.4 Belanja Modal Jalan, Irigasi dan Jaringan/Road, Irrigation and Network Capital Expenditures
2.5 Belanja Modal Aset Tetap Lainnya/Other Fixed Asset Capital Expenditures
2.6 Belanja Modal Konstruksi dalam Pengerjaan/Construcyion on Progress Capital Expenditures
2.7 Belanja Modal Aset Lainnya/Other Asset Capital Expenditures
Jumlah/Total

Lanjutan Tabel/Continued Table 2.4.2

Jenis Pendapatan <i>Kind of Revenues</i>	2018	2019
(1)	(4)	(5)
1. Belanja Operasi/Operation Expenditures	455 947 922,92	531 704 348,69
1.1 Belanja Pegawai/Personnel Expenditures	224 072 442,48	295 798 202,43
1.2 Belanja Barang dan Jasa/Goods and Services Expenditures	220 623 391,65	220 386 729,53
1.3 Belanja Bunga/Interest Expenditures	-	-
1.4 Belanja Subsidi/Subsidies Expenditures	-	-
1.5 Belanja Hibah/Grant Expenditures	10 292 962,23	10 085 736,73
1.6 Belanja Bantuan Sosial/Social Aid Expenditures	930 462,16	3 280 000,00
1.7 Belanja Bagi Hasil/Sharing Fund Expenditure	-	-
1.8 Belanja Bantuan Keuangan/Financial Aids Expenditures	-	1 900 000,00
1.9 Belanja Tidak Terduga/Unpredicted Expenditures	28 664,40	253 680,00
2. Belanja Modal/Capital Expenditures	194 683 207,11	176 535 574,21
2.1 Belanja Modal Tanah/Land Capital Expenditures	12 441 301,10	6 213 614,70
2.2 Belanja Modal Peralatan dan Mesin/Machine Capital Expenditures	27 561 801,85	26 622 358,75
2.3 Belanja Modal Gedung dan Bangunan/Building Capital Expenditures	49 718 914,23	45 742 835,24
2.4 Belanja Modal Jalan, Irigasi dan Jaringan/Road, Irrigation and Network Capital Expenditures	100 112 671,70	93 521 935,83
2.5 Belanja Modal Aset Tetap Lainnya/Other Fixed Asset Capital Expenditures	4 848 518,23	4 434 829,70
2.6 Belanja Modal Konstruksi dalam Pengerjaan/Construcyion on Progress Capital Expenditures	-	-
2.7 Belanja Modal Aset Lainnya/Other Asset Capital Expenditures	-	-
Jumlah/Total	650 631 130,04	708 239 922,90

Catatan/notes : *Kondisi Desember 2019/condition in December 2019

Sumber/Source: Badan Keuangan Daerah Kota Sungai Penuh/Regional Financial Board of Sungai Penuh Municipality

Tabel
Table 2.4.3

Jumlah Pengeluaran Uang Kartal melalui Bank Jambi menurut Bulan di Kota Sungai Penuh, 2019 (Juta Rupiah)
Number of Kartal Money Issued by Jambi Bank by Month in Sungai Penuh Municipality, 2019 (Million Rupiahs)

Bulan Month	Debet Debit	Kredit Credit	Jumlah Total
(1)	(2)	(3)	(4)
Januari/January	77 757	75 702	153 459
Februari/February	57 830	58 134	115 964
Maret/March	66 867	67 628	134 495
April/April	81 918	80 491	162 409
Mei/May	163 129	164 835	327 964
Juni/June	85 963	86 061	172 024
Juli/July	111 398	112 026	223 424
Agustus/August	96 356	96 637	192 993
September/September	96 406	94 749	191 155
Oktober/October	105 007	105 576	210 583
November/November	93 461	90 020	183 481
Desember/December	166 519	165 293	331 812

Sumber/Source: Bank Jambi Cabang Sungai Penuh/Jambi Bank Branch Sungai Penuh

Tabel
Table 2.4.4

Posisi Dana Investasi Bank Jambi cabang Sungai Penuh menurut Sektor Ekonomi di Kota Sungai Penuh, 2015 – 2019 (Juta Rupiah)
Investment Position of Jambi Bank by Economic Sectors in Sungai Penuh Municipality, 2015 – 2019 (Million Rupiahs)

Sektor Ekonomi <i>Economic Sectors</i>		2015	2016	2017	2018	2019
(1)		(2)	(3)	(4)	(5)	(6)
1.	Pertanian, Perburuhan, dan Sarana Pertanian	-	2 250	3 952	4 650	6 700
2.	Pertambangan dan Penggalian	-	-	-	-	-
3.	Perindustrian	147	1 040	555	2 145	3 050
4.	Listrik, Gas, dan Air Minum	-	-	-	-	-
5.	Konstruksi	262	1 523	3 342	6 608	7 125
6.	Perdagangan	1 497	13 560	28 509	24 553	24 941
7.	Perhubungan	-	-	203	-	-
8.	Jasa Dunia Usaha	282	784	2 941	2 920	2 551
9.	Jasa Sosial Masyarakat	-	3 074	4 057	5 600	16 733
10.	Lain-lain	284 352	339 282	508 171	644 732	736 409
Kota Sungai Penuh		286 540	361 513	551 730	691 208	797 509

Sumber/Source: Bank Jambi Cabang Sungai Penuh/Jambi Bank Branch Sungai Penuh

**Tabel
Table 2.4.5**

**Jumlah Tabungan di Bank Jambi Cabang Sungai Penuh
menurut Bulan di Kota Sungai Penuh, 2019 (Juta
Rupiah)
*Number of Savings in Jambi Bank Branch Sungai Penuh
by Month in Sungai Penuh Municipality, 2019 (Million
Rupiahs)***

Bulan Month	Jumlah Penabung Number of Savers	Saldo Balance
(1)	(2)	(3)
Januari/January	38 305	112 691,85
Februari/February	38 527	107 717,86
Maret/March	38 798	101 739,62
April/April	38 938	105 080,15
Mei/May	39 761	124 832,69
Juni/June	40 392	114 342,91
Juli/July	40 977	115 011,29
Agustus/August	41 479	108 429,39
September/September	41 937	109 515,26
Oktober/October	42 447	112 910,05
November/November	42 767	123 098,96
Desember/December	30 626	168 291,41
2019	474 954	1 403 661,43
2018	467 979	1 205 365,00

Sumber/Source: Bank Jambi Cabang Sungai Penuh/Jambi Bank Branch Sungai Penuh

**Tabel
Table 2.4.6**

**Posisi Dana Bank Jambi Cabang Sungai Penuh menurut
Bulan di Kota Sungai Penuh, 2019 (Juta Rupiah)
Fund Position in Jambi Bank Branch Sungai Penuh by Month
in Sungai Penuh Municipality, 2019 (Million Rupiahs)**

Bulan Month	Giro Giro	Deposito Deposit	Tabungan Saving	Jumlah Total
(1)	(2)	(3)	(4)	(5)
Januari/January	219 573,00	148 521,00	112 692,00	480 786,00
Februari/February	266 321,00	488 523,00	107 718,00	862 562,00
Maret/March	222 692,00	601 197,00	101 740,00	925 629,00
April/April	306 297,00	494 720,00	105 080,00	906 097,00
Mei/May	199 411,00	319 270,00	124 833,00	643 514,00
Juni/June	311 265,00	510 290,00	114 343,00	935 898,00
Juli/July	293 036,00	511 337,00	115 011,00	919 384,00
Agustus/August	191 418,00	524 431,00	108 429,00	824 278,00
September/September	192 595,00	524 224,00	109 515,00	826 334,00
Oktober/October	215 748,00	523 995,00	112 910,00	852 653,00
November/November	237 442,00	571 923,00	123 099,00	932 464,00
Desember/December	188 637,00	431 553,00	168 291,00	788 481,00
2019	2 844 443,00	5 649 983,00	1 403 661,00	9 898 078,00
2018	2 231 164,00	3 687 116,00	1 205 365,00	7 123 645,00

Sumber/Source: Bank Jambi Cabang Sungai Penuh/Jambi Bank Branch Sungai Penuh

Tabel
Table 2.4.7

Jumlah Pengeluaran Uang Kartal melalui BNI Cabang Sungai Penuh menurut Bulan di Kota Sungai Penuh, 2019 (Juta Rupiah)
Number of Kartal Money Issued by BNI Branch Sungai Penuh by Month in Sungai Penuh Municipality, 2019 (Million Rupiah)

Bulan Month	Debet Debit	Kredit Credit	Jumlah Total
(1)	(2)	(3)	(4)
Januari/January	147 291 360,44	221 303 798,41	368 595 158,86
Februari/February	123 655 727,72	179 889 426,72	303 545 154,44
Maret/March	149 912 198,55	181 743 338,55	331 655 537,09
April/April	465 006 475,90	478 145 515,90	943 151 991,81
Mei/May	426 483 475,90	418 255 515,90	844,738 991,81
Juni/June	155 234 078,83	227 151 972,83	382 386 051,67
Juli/July	270 241 943,97	265 185 943,97	535 427 887,93
Agustus/August	252 386 144,65	253 415 956,65	505 802 101,31
September/September	262 087 888,16	250 211 888,16	512 299 776,32
Oktober/October	310 407 095,79	284 759 095,79	595 166 191,57
November/November	526 524 510,44	222 713 995,44	749 238 505,87
Desember/December	392 398 506,33	375 649 942,33	768 048 448,66
2019	3 481 629 406,68	3 358 426 390,65	6 840 055 797,34
2018	2 924 285,71	6 067 661,05	8 991 946,76

Sumber/Source: BNI Cabang Sungai Penuh/BNI Branch Sungai Penuh

Tabel 2.4.8 **Posisi Dana Investasi BNI cabang Sungai Penuh menurut Sektor Ekonomi di Kota Sungai Penuh, 2019 (Juta Rupiah)**
Investment Position of BNI Branch Sungai Penuh by Economic Sectors in Sungai Penuh Municipality, 2019 (Million Rp)

Sektor Ekonomi <i>Economic Sectors</i>	2017	2018	2019
(1)	(2)	(3)	(4)
Pertanian, Perburuhan, dan Sarana Pertanian	10 656,23	6 225,61	8 231,11
Pertambangan dan Penggalian	-	-	-
Perindustrian	3 540,00	5 755,96	5 713,54
Listrik, Gas, dan Air Minum	-	-	-
Konstruksi	800,00	739,10	470,97
Perdagangan	137 310,64	126 710,58	152 255,52
Perhubungan	-	-	-
Jasa Dunia Usaha	300,00	2 049,87	2 593,79
Jasa Sosial Masyarakat	2 105,00	2 826,16	2 556,07
Lain-lain	-	1 864,44	2 693,35
Kota Sungai Penuh	154 711,87	146 171,73	174 514,35

Sumber/Source: BNI Cabang Sungai Penuh/*BNI Branch Sungai Penuh*

Tabel
Table 2.4.9

Jumlah Tabungan di BNI Cabang Sungai Penuh menurut Bulan di Kota Sungai Penuh, 2019
Number of Savings in BNI Branch Sungai Penuh by Month in Sungai Penuh Municipality, 2019

Bulan Month	Jumlah Penabung Taplus Number of Taplus Savers	Saldo (Juta Rupiah) Balance (Million Rupiah)
(1)	(2)	(3)
Januari/January	18 641	162 487,52
Februari/February	18 667	161 898,19
Maret/March	18 677	163 995,14
April/April	18 689	154 755,49
Mei/May	18 660	154 224,38
Juni/June	18 636	159 897,64
Juli/July	18 659	156 477,44
Agustus/August	18 999	169 920,07
September/September	18 974	180 806,60
Oktober/October	19 048	188 859,49
November/November	19 242	179 160,29
Desember/December	16 846	256 013,58
2019	223 738	2 088 495,82
2018	220 070	2 042 065,46

Lanjutan Tabel/Continued Table 2.4.9

Bulan Month	Jumlah Penabung Taplus Bisnis Number of Business Taplus Savers	Saldo (Juta Rupiah) Balance (Million Rupiah)
(1)	(2)	(3)
Januari/January	1 354	66 842,21
Februari/February	1 368	67 842,24
Maret/March	1 363	66 687,81
April/April	1 362	65 185,70
Mei/May	1 367	78 869,03
Juni/June	1 365	92 256,08
Juli/July	1 372	90 825,40
Agustus/August	1 391	90 310,20
September/September	1 380	90 865,42
Oktober/October	1 387	83 113,44
November/November	1 402	82 712,72
Desember/December	1 317	85 070,89
2019	16 428	960 581,14
2018	16 397	916 681,48

Lanjutan Tabel/Continued Table 2.4.9

Bulan Month	Jumlah Penabung Total Number of Savers	Saldo (Juta Rupiah) Balance (Million Rupiah)
(1)	(2)	(3)
Januari/January	67 847	286 412,14
Februari/February	67 994	285 145,37
Maret/March	68 153	283 453,33
April/April	68 518	271 313,68
Mei/May	68 687	284 469,79
Juni/June	68 862	306 289,17
Juli/July	68 976	299 847,33
Agustus/August	69 425	321 672,80
September/September	69 640	326 160,71
Oktober/October	70 011	327 101,40
November/November	73 411	319 175,87
Desember/December	70 252	400 730,81
2019	831 776	3 711 772,41
2018	220 131	2 819 336,54

Sumber/Source: BNI Cabang Sungai Penuh/BNI Branch Sungai Penuh

Tabel 2.4.10 **Posisi Dana BNI Cabang Sungai Penuh menurut Bulan di Kota Sungai Penuh, 2019 (Juta Rupiah)**
Fund Position in BNI Branch Sungai Penuh by Month in Sungai Penuh Municipality, 2019 (Million Rupiah)

Bulan Month	Giro Giro	Deposito Deposit	Tabungan Saving	Jumlah Total
(1)	(2)	(3)	(4)	(5)
Januari/January	32 847,13	107 841,10	286 412,14	427 100,37
Februari/February	32 821,78	108 484,25	285 145,37	426 451,40
Maret/March	33 713,98	108 820,59	283 453,33	425 987,90
April/April	15 462,21	108 196,68	271 313,68	394 972,57
Mei/May	27 905,91	109 062,56	284 469,79	421 438,26
Juni/June	29 468,31	110 346,32	306 289,17	446 103,80
Juli/July	32 050,85	113 750,48	299 847,33	445 648,66
Agustus/August	30 136,62	110 972,71	321 672,80	462 782,14
September/September	31 872,90	108 512,10	326 160,71	466 545,71
Oktober/October	20 553,26	109 690,11	327 101,40	457 344,77
November/November	17 856,60	105 901,40	319 175,87	442 933,88
Desember/December	27 656,62	106 942,04	400 730,81	535 329,47
2019	332 246,17	1 308 520,34	3 711 772,41	5 352 638,93
2018	952 618,43	1 151 199,96	3 585 479,62	5 689 298,01

Sumber/Source: BNI Cabang Sungai Penuh/BNI Branch Sungai Penuh

Tabel 2.4.11 Jumlah BRI Unit dan Pegawai menurut Kecamatan di Kota Sungai Penuh, 2019
Number of BRI Unit and Employees by Subdistrict in Sungai Penuh Municipality, 2019

Kecamatan Subdistrict	BRI Unit Branch	Pegawai Employees
(1)	(2)	(3)
Tanah Kampung	-	-
Kumun Debai	-	-
Sungai Penuh	1	20
Pondok Tinggi	1	17
Sungai Bungkal	1	72
Hampan Rawang	-	-
Pesisir Bukit	-	-
Koto Baru	-	-
Kota Sungai Penuh	3	109
2018	3	104

Sumber/Source: BRI Cabang Sungai Penuh/BRI Branch Sungai Penuh

**Tabel
Table 2.4.12**

**Jumlah Pengeluaran Uang Kartal melalui BRI Cabang
Sungai Penuh menurut Bulan di Kota Sungai Penuh, 2019
(Juta Rupiah)**

**Number of Kartal Money Issued by BRI Branch Sungai Penuh
by Month in Sungai Penuh Municipality, 2019 (Million
Rupiah)**

Bulan Month	Setoran Saving	Disposisi Disposition	Mutasi Mutation
(1)	(2)	(3)	(4)
Januari/January	130 445	125 667	256 112
Februari/February	125 665	121 669	247 334
Maret/March	129 343	127 889	257 232
April/April	127 556	126 667	254 223
Mei/May	131 665	129 323	260 988
Juni/June	127 544	124 662	252 206
Juli/July	133 009	129 331	262 340
Agustus/August	127 887	126 890	254 777
September/September	129 997	127 009	257 006
Oktober/October	133 667	128 000	261 667
November/November	130 667	129 554	260 221
Desember/December	132 767	131 006	263 773
2019	130 018	127 306	257 323
2018	128 747	126 140	254 887

Sumber/Source: BRI Cabang Sungai Penuh/BRI Branch Sungai Penuh

Tabel
Table 2.4.13

Posisi Dana Investasi BRI cabang Sungai Penuh menurut Sektor Ekonomi di Kota Sungai Penuh, 2016-2019 (Juta Rupiah)
Investment Position of BRI Branch Sungai Penuh by Economic Sectors in Sungai Penuh Municipality, 2016-2019 (Million Rp)

Sektor Ekonomi <i>Economic Sectors</i>		2016	2017	2018	2019
(1)		(3)	(4)	(5)	(6)
1.	Pertanian, Perburuhan, dan Sarana Pertanian	524	765	973	1 235
2.	Pertambangan dan Penggalian	1 282	1 434	1 753	2 138
3.	Perindustrian	5 803	7 234	8 175	9 237
4.	Listrik, Gas, dan Air Minum	20	25	27	29
5.	Konstruksi	4	10	11	11
6.	Perdagangan	228 268	249 766	261 908	275 003
7.	Perhubungan	1 359	2 235	2 315	2 407
8.	Jasa Dunia Usaha	8 025	9 124	9 947	10 842
9.	Jasa Sosial Masyarakat	160	232	422	512
10.	Lain-lain	1 524	2 323	3 166	3 687
Kota Sungai Penuh		246 969	273 148	288 697	305 101

Sumber/Source: BRI Cabang Sungai Penuh/BRI Branch Sungai Penuh

Tabel 2.4.14 Jumlah Tabungan di BRI Cabang Sungai Penuh menurut Bulan di Kota Sungai Penuh, 2019
Table *Number of Savings in BRI Branch Sungai Penuh by Month in Sungai Penuh Municipality, 2019*

Bulan Month	Jumlah Penabung Taplus Number of Taplus Savers	Saldo (Juta Rupiah) Balance (Million Rupiah)
(1)	(2)	(3)
Januari/January	106 212	609 050
Februari/February	107 832	615 151
Maret/March	104 042	585 241
April/April	109 479	563 329
Mei/May	110 944	599 829
Juni/June	111 970	601 462
Juli/July	112 907	629 243
Agustus/August	114 578	603 638
September/September	115 384	665 325
Oktober/October	115 971	566 766
November/November	113 345	591 404
Desember/December	114 306	721 863
2019	111 414	612 692
2018	100 290	660 913

Sumber/Source: BRI Cabang Sungai Penuh/BRI Branch Sungai Penuh

Tabel
Table 2.4.15

Posisi Dana BRI Cabang Sungai Penuh menurut Bulan di Kota Sungai Penuh, 2019 (Juta Rupiah)
Fund Position in BRI Branch Sungai Penuh by Month in Sungai Penuh Municipality, 2019 (Million Rupiah)

Bulan Month	Giro Giro	Deposito Deposit	Tabungan Saving	Jumlah Total
(1)	(2)	(3)	(4)	(5)
Januari/January	22 180	188 682	398 188	609 050
Februari/February	26 315	203 567	385 269	615 151
Maret/March	24 121	184 139	376 981	585 241
April/April	25 991	181 918	355 420	563 329
Mei/May	27 731	177 351	394 747	599 829
Juni/June	26 812	180 296	394 354	601 462
Juli/July	40 219	182 186	406 838	629 243
Agustus/August	23 201	178 578	401 859	603 638
September/September	26 681	240 454	398 190	665 325
Oktober/October	23 690	178 645	364 431	566 766
November/November	28 334	154 679	408 391	591 404
Desember/December	21 888	219 084	480 891	721 863
2019	26 430	189 132	397 130	612 692
2018	33 227	231 706	395 980	660 913

Sumber/Source: BRI Cabang Sungai Penuh/BRI Branch Sungai Penuh

BAB 3

chapter

PENDUDUK DAN KETENAGAKERJAAN POPULATION AND EMPLOYMENT

Jumlah Angkatan Kerja
Total of Economically Active

43 626 jiwa

98,5

Rasio Jenis
Kelamin
*Population Sex
Ratio*



Jumlah Penduduk 2019
*Total Population
2019*

90.910 Jiwa

PENJELASAN TEKNIS

TECHNICAL NOTES

1. Sumber utama data kependudukan adalah sensus penduduk yang dilaksanakan setiap sepuluh tahun sekali. Sensus penduduk telah dilaksanakan sebanyak enam kali sejak Indonesia merdeka, yaitu tahun 1961, 1971, 1980, 1990, 2000, dan 2010. Di dalam sensus penduduk, pencacahan dilakukan terhadap seluruh penduduk yang berdomisili di wilayah teritorial Indonesia termasuk warga negara asing kecuali anggota korps diplomatik negara sahabat beserta keluarganya. Metode pengumpulan data dalam sensus dilakukan dengan wawancara antara petugas sensus dengan responden dan juga melalui e-census. Pencatatan penduduk menggunakan konsep usual residence, yaitu konsep di mana penduduk biasa bertempat tinggal. Bagi penduduk yang bertempat tinggal tetap dicacah di mana mereka biasa tinggal, sedangkan untuk penduduk yang tidak bertempat tinggal tetap dicacah di tempat di mana mereka ditemukan petugas sensus pada malam 'Hari Sensus'. Termasuk penduduk yang tidak bertempat tinggal tetap adalah tuna wisma, awak kapal berbendera Indonesia, penghuni perahu/rumah apung, masyarakat terpencil/terasing,

1. *The main source of demographic data is population census, which is conducted every ten years. Population Census has been conducted six times since Indonesia's independence: 1961, 1971, 1980, 1990, 2000, and 2010. The population census enumerates all residents who domicile in the entire territory of Indonesia including foreign citizens except the diplomatic corps members and their families. The method of data collection in a population census involves interviewing respondents and conducting e-census. Enumeration of the population uses the concept of "usual residence", which is the concept of "places where people usually live". De jure was applied to the permanent residents, while de facto was applied to non-permanent residents. The permanent residents were enumerated in place where they normally live, the non-permanent residents were enumerated where they were found by the enumerators, on the night of 'Census Date'. The non permanent residents include homeless people, ship crew, boat people, remote area community, and internally displaced persons. Those who had permanent residence and had been travelling away from their home for six months or more were not*

dan pengungsi. Bagi mereka yang mempunyai tempat tinggal tetap dan sedang bepergian ke luar wilayah lebih dari enam bulan, tidak dicacah di tempat tinggalnya, tetapi dicacah di tempat tujuannya. Untuk tahun yang tidak dilaksanakan sensus penduduk, data kependudukan diperoleh dari hasil proyeksi penduduk. Proyeksi penduduk merupakan suatu perhitungan ilmiah yang didasarkan pada asumsi dari komponen-komponen perubahan penduduk, yaitu kelahiran, kematian, dan migrasi. Proyeksi penduduk Indonesia 2010–2035 menggunakan data dasar penduduk hasil SP2010.

enumerated in their permanent place, but in the place where they were during the census.

For the periods where the population census is not conducted, population projection is done to estimate population during those years. The population projection is an estimate based on the demographic components, such as birth, death, and migration. Indonesia's 2010–2035 population projection used the 2010 Population Census as the base population.

2. Penduduk Indonesia adalah semua orang yang berdomisili di wilayah teritorial Indonesia selama 6 bulan atau lebih dan atau mereka yang berdomisili kurang dari 6 bulan tetapi bertujuan menetap.
3. Laju pertumbuhan penduduk adalah angka yang menunjukkan persentase penambahan penduduk dalam jangka waktu tertentu.
4. Kepadatan penduduk adalah rasio banyaknya penduduk per kilometer persegi.

2. *The population of Indonesia are all residents of the entire territory of Indonesia who have stayed for six months or longer, and those who intended to stay more than six months even though their length of stay is less than six months.*
3. *The growth rate of population is the number that show percentage of population growth within a specified period.*
4. *Population density is ratio of population per square kilometer.*

5. Rasio jenis kelamin adalah perbandingan antara penduduk laki-laki dan penduduk perempuan pada suatu wilayah dan waktu tertentu. Biasanya dinyatakan dengan banyaknya penduduk laki-laki untuk 100 penduduk perempuan.
 6. Distribusi penduduk adalah pola persebaran penduduk di suatu wilayah, baik berdasarkan batas-batas geografis maupun berdasarkan batas-batas administrasi pemerintahan.
 7. Komposisi penduduk adalah pola persebaran penduduk menurut karakteristiknya, contoh: penduduk menurut kelompok umur, penduduk menurut jenis kelamin
 8. Rumah tangga adalah seseorang atau sekelompok orang yang mendiami sebagian atau seluruh bangunan fisik/sensus dan biasanya tinggal bersama serta pengelolaan makan dari satu dapur. Yang dimaksud makan dari satu dapur adalah jika pengurusan kebutuhan sehari-harinya dikelola bersama-sama menjadi satu.
 9. Anggota rumah tangga adalah semua orang yang biasanya bertempat tinggal di suatu rumah tangga, baik yang berada di rumah pada waktu pencacahan
5. *Sex ratio is the ratio of males population to females population in a given area and time, usually expressed as the number of males for every 100 females.*
 6. *Population distribution is the pattern of population distribution in an area, either by geographic boundaries or by government administrative boundaries.*
 7. *Population composition is the pattern of population distribution by its characteristics, example: population by age group, population by sex*
 8. *Household is an individual or group of people living in a physical/census building unit or part of it and usually commit on a common provision for food and other essentials of living. Common provision for food means one organising daily needs for all of household members.*
 9. *Household member are those who usually lives in a household regardless of their location at the time of enumeration.*

maupun yang sementara tidak ada.

10. Rata-rata anggota rumah tangga adalah angka yang menunjukkan rata-rata jumlah anggota rumah tangga per rumah tangga.
 11. Penduduk usia kerja adalah penduduk yang berumur 15 tahun ke atas.
 12. Angkatan kerja adalah penduduk usia kerja (15 tahun ke atas) yang bekerja, punya pekerjaan namun sementara tidak bekerja, dan pengangguran.
 13. Bekerja adalah kegiatan ekonomi yang dilakukan oleh seseorang dengan maksud memperoleh atau membantu memperoleh pendapatan atau keuntungan dan lamanya bekerja paling sedikit 1 jam secara terus menerus dalam seminggu yang lalu (termasuk pekerja keluarga tanpa upah yang membantu dalam suatu usaha/kegiatan ekonomi).
 14. Jumlah jam kerja seluruhnya adalah jumlah jam kerja yang digunakan untuk bekerja (tidak termasuk jam kerja istirahat resmi dan jam kerja yang digunakan untuk hal-hal di luar pekerjaan).
 15. Lapangan usaha adalah bidang kegiatan dari pekerjaan/tempat
10. *Average household size is the average number of household members per household.*
 11. *Working age population is persons of 15 years and over.*
 12. *Labor force or economically active are persons of 15 years and over, who in the previous week were working, temporarily absent from work but having jobs, and unemployment.*
 13. *Working is economic activity conducted by a person and intended to earn income by doing work or helping to do work at least one hour continuously during the reference week (including unpaid family worker/s for any economic activity).*
 14. *Unemployment Total working hours is the total hours spent by an employee to perform all jobs (excluding the time used for other activities which are not classified as work).*
 15. *Industry is field of a person's activity or establishment. The classification*

bekerja di mana seseorang bekerja. Klasifikasi lapangan usaha mengikuti Klasifikasi Baku Lapangan Usaha Indonesia (KBLI) dalam 1 digit.

of industries follows the Indonesia Standard Industrial Classification (KBLI) in one digit.

16. Status pekerjaan adalah kedudukan seseorang dalam unit usaha/kegiatan dalam melakukan pekerjaan.
17. Berusaha sendiri tanpa dibantu orang lain adalah bekerja atau berusaha dengan menanggung risiko secara ekonomis, yaitu dengan tidak kembalinya ongkos produksi yang telah dikeluarkan dalam rangka usahanya tersebut, serta tidak menggunakan pekerja dibayar maupun pekerja tak dibayar, termasuk yang sifat pekerjaannya memerlukan teknologi atau keahlian khusus.
18. Berusaha dibantu buruh tidak tetap/buruh tidak dibayar adalah bekerja atau berusaha atas risiko sendiri, dan menggunakan buruh/pekerja tak dibayar dan atau buruh/pekerja tidak tetap.
19. Berusaha dibantu buruh tetap/buruh dibayar adalah berusaha atas risiko sendiri dan mempekerjakan paling sedikit satu orang buruh/pekerja tetap yang dibayar.
20. Buruh/karyawan/pegawai adalah seseorang yang bekerja
16. *Employment status is the status of a person at his place of work or establishment where he was employed.*
17. *Own-account worker is a person who works at his own risk without assisted by paid per mount worker or unpaid worker include technical job or skill job.*
18. *Employer assisted by temporary workers/unpaid worker is a person who works at his own risk and assisted by temporary worker/unpaid worker.*
19. *Employer assisted by permanent workers/paid workers is a person who does hisbusiness at her/his own risk at least one assisted by paid permanent worker.*
20. *Employee is a person who work permanently for other people or*

pada orang lain atau instansi/kantor/perusahaan secara tetap dengan menerima upah/gaji baik berupa uang maupun barang. Buruh yang tidak mempunyai majikan tetap, tidak digolongkan sebagai buruh/karyawan, tetapi sebagai pekerja bebas. Seseorang dianggap memiliki majikan tetap jika memiliki 1 (satu) majikan (orang/rumah tangga) yang sama dalam sebulan terakhir, khusus pada sektor bangunan batasannya tiga bulan. Apabila majikannya instansi/lembaga, boleh lebih dari satu.

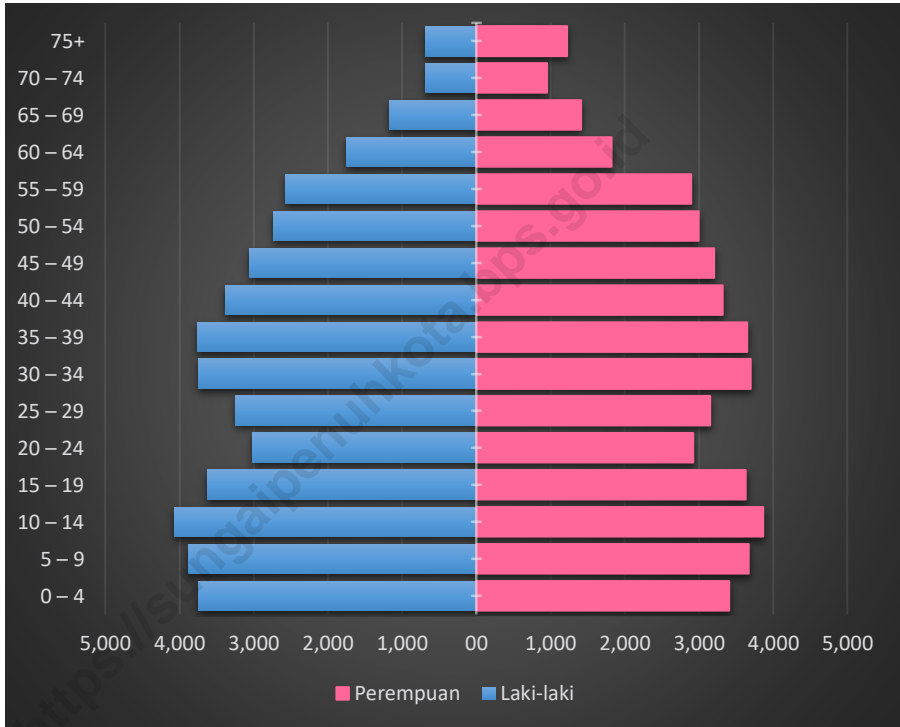
21. Pekerja bebas adalah seseorang yang bekerja pada orang lain/majikan/institusi yang tidak tetap (lebih dari 1 majikan dalam sebulan terakhir) di usaha pertanian baik berupa usaha rumah tangga maupun bukan usaha rumah tangga, ataupun di nonpertanian atas dasar balas jasa dengan menerima upah atau imbalan baik berupa uang maupun barang, dan baik dengan sistem pembayaran harian maupun borongan
22. Pekerja tak dibayar adalah seseorang yang bekerja membantu usaha untuk memperoleh penghasilan/keuntungan yang dilakukan oleh salah seorang anggota rumah tangga atau bukan anggota rumah tangga tanpa mendapat upah/gajibaik berupa uang maupun barang.

institution/office/ company and gains some money/cash or goods as wage/salary. Labor who have no permanent employer is not categorized as a laborer/ worker/ employee but casual worker. A laborers in general is considered to have a permanent employer if he has the same employer during the past month, particularly for building construction sector is 3 months. If the employer is an institution, more than 1 (one) employer is allowed.

21. *Casual employee is a person who doesnotworkpermanentlyforother people/employer/ institution(more than 1 employer during the last 1 month) in agricultural sector, either home industry or not home industry, or in non-agricultural sector based on remuneration paid with money or goods, and based on daily or contact payment system.*
22. *Unpaid worker is a person who intended to work without pa,y either with money or good, in an establishment run by other members of the family, relative or neighbour.*

Gambar 3.1
Figures

Piramida Penduduk Kota Sungai Penuh, 2019
Population Pyramid Sungai Penuh Municipality, 2019



Sumber/Source: Badan Pusat Statistik Kota Sungai Penuh/BPS-Statistics of Sungai Penuh Municipality

3.1 PENDUDUK POPULATION

Tabel 3.1.1 **Penduduk, Laju Pertumbuhan Penduduk per Tahun, Distribusi Persentase Penduduk, Kepadatan Penduduk, Rasio Jenis Kelamin Penduduk Menurut Kecamatan di Kota Sungai Penuh, 2019**
Population, Annual Population Growth Rate, Percentage Distribution of Population, Population Density, and Population Sex Ratio by Subdistrict in Sungai Penuh Municipality, 2019

Kecamatan Subdistrict	Penduduk (ribu) Population (thousand)	Laju Pertumbuhan Penduduk per Tahun 2018–2019 Annual Population Growth Rate (%) 2018–2019
(1)	(2)	(3)
Tanah Kampung	NA	NA
Kumun Debai	NA	NA
Sungai Penuh	NA	NA
Pondok Tinggi	NA	NA
Sungai Bungkal	NA	NA
Hampan Rawang	NA	NA
Pesisir Bukit	NA	NA
Koto Baru	NA	NA
Kota Sungai Penuh	90 910,0	1,07
Hasil Registrasi/Registration Result
Hasil Proyeksi ¹ /Projection Result	82 619,0	...

Lanjutan Tabel/*Continued Table* 3.1.1

Kecamatan <i>Subdistrict</i>	Persentase Penduduk <i>Percentage of Total Population</i>	Kepadatan Penduduk per km ² <i>Population Density per sq.km</i>
(1)	(7)	(8)
Tanah Kampung	NA	NA
Kumun Debai	NA	NA
Sungai Penuh	NA	NA
Pondok Tinggi	NA	NA
Sungai Bungkal	NA	NA
Hampan Rawang	NA	NA
Pesisir Bukit	NA	NA
Koto Baru	NA	NA
Kota Sungai Penuh	100,00	232
<i>Hasil Registrasi/Registration Result</i>
<i>Hasil Proyeksi ¹/Projection Result</i>	100,00	211

Lanjutan Tabel/Continued Table 3.1.1

Kecamatan Subdistrict	Rasio Jenis Kelamin Population Sex Ratio
(1)	(11)
Tanah Kampung	NA
Kumun Debai	NA
Sungai Penuh	NA
Pondok Tinggi	NA
Sungai Bungkal	NA
Hampan Rawang	NA
Pesisir Bukit	NA
Koto Baru	NA
Kota Sungai Penuh	98,5
Hasil Registrasi/Registration Result	...
Hasil Proyeksi ¹ /Projection Result	98,1

Catatan/Note: ¹Data dari Hasil Proyeksi Penduduk Indonesia 2015–2045 (Pertengahan tahun/Juni)/Data from the result of Indonesia Population Projection 2015–2045 (mid year/June)

Sumber/Source: Dinas Kependudukan dan Pencatatan Sipil Kabupaten/Kota Sungai Penuh/Population and Civil Registration Agency Sungai Penuh

Tabel
Table 3.1.2

Jumlah Penduduk Menurut Kelompok Umur dan Jenis Kelamin di Kota Sungai Penuh, 2019
Population by Age Group and Sex in Sungai Penuh Municipality, 2018

Kelompok Umur <i>Age Group</i>	Jenis Kelamin <i>Sex</i>		Jumlah <i>Total</i>	Rasio Jenis Kelamin <i>Sex Ratio</i>
	Laki-laki <i>Male</i>	Perempuan <i>Female</i>		
(1)	(2)	(3)	(4)	(5)
0 – 4	3 742	3 409	7 151	109,77
5 – 9	3 879	3 673	7 552	105,61
10 – 14	4 072	3 866	7 938	105,33
15 – 19	3 619	3 628	7 247	99,75
20 – 24	3 019	2 924	5 943	103,25
25 – 29	3 242	3 150	6 392	102,92
30 – 34	3 750	3 700	7 450	101,35
35 – 39	3 756	3 647	7 403	102,99
40 – 44	3 383	3 316	6 699	102,02
45 – 49	3 054	3 206	6 260	95,26
50 – 54	2 737	2 993	5 730	91,45
55 – 59	2 569	2 892	5 461	88,83
60 – 64	1 749	1 823	3 572	95,94
65 – 69	1 165	1 410	2 575	82,62
70 – 74	685	951	1 636	72,03
75+	680	1 221	1 901	55,69
Kota Sungai Penuh	45 101	45 809	90 910	98,45
2018	44 618	45 326	89 944	98,44
2017	44 102	44 816	88 918	98,40

Sumber/Source: Badan Pusat Statistik Kota Sungai Penuh/BPS-Statistics of Sungai Penuh Municipality

3.2 KETENAGAKERJAAN EMPLOYMENT

Tabel 3.2.1 Jumlah Penduduk Berumur 15 Tahun Keatas Menurut Jenis Kegiatan Selama Seminggu yang Lalu dan Jenis Kelamin di Kota Sungai Penuh, 2019
Population Aged 15 Years and Over by Type of Activity During The Previous Week and Sex in Sungai Penuh Municipality, 2019

Kegiatan Utama <i>Main Activity</i>	Jenis Kelamin/Sex		Jumlah <i>Total</i>
	Laki-Laki <i>Male</i>	Perempuan <i>Female</i>	
(1)	(2)	(3)	(4)
Angkatan Kerja <i>Economically Active</i>	26 018	17 608	43 626
Bekerja/ <i>Working</i>	24 963	16 843	41 806
Pengangguran Terbuka <i>Unemployment</i>	1 055	765	1 820
Bukan Angkatan Kerja <i>Economically Inactive</i>	7 457	17 348	24 805
Sekolah/ <i>Attending School</i>	3 280	3 444	6 724
Mengurus Rumah Tangga <i>Housekeeping</i>	1 208	12 617	13 825
Lainnya/ <i>Others</i>	2 969	1 287	4 256
Jumlah/Total	33 475	34 956	68 431

Sumber/Source: BPS, Survei Angkatan Kerja Nasional (Sakernas) Agustus/BPS-Statistics Indonesia, August National Labor Force Survey

Tabel 3.2.2
Table

Penduduk Berumur 15 Tahun ke Atas Menurut Pendidikan Tertinggi yang Ditamatkan dan Jenis Kegiatan Selama Seminggu yang Lalu di Kota Sungai Penuh, 2019
Population 15 Years of Age and Over by Educational Attainment and Type of Activity During the Previous Week in Sungai Penuh Municipality, 2019

Pendidikan Tertinggi yang Ditamatkan ¹ <i>Educational Attainment¹</i>	Angkatan Kerja/ <i>Economically Active</i>			Persentase Bekerja terhadap Angkatan Kerja <i>Percentage of Working to Economically Active</i>
	Bekerja <i>Working</i>	Pengangguran ² <i>Unemployment²</i>	Jumlah Angkatan Kerja <i>Total of Economically Active</i>	
(1)	(2)	(3)	(4)	(5)
0	9 197	138	9 335	98,52
1	6 325	155	6 480	97,61
2	13 814	848	14 662	94,22
3	12 470	679	13 149	94,84
Jumlah/Total	41 806	1 820	43 626	95,83

Lanjutan Tabel/*Continued Table 3.2.2*

Pendidikan Tertinggi yang Ditamatkan ¹ Educational Attainment ¹	Bukan Angkatan Kerja Not Economically Active	Jumlah Total	Persentase Angkatan Kerja terhadap Penduduk Usia Kerja Percentage of Economically Active to Working Age Population
(1)	(6)	(7)	(8)
0	5 641	14976	62,33
1	7 289	13769	47,06
2	9 629	24291	60,36
3	2 246	15395	85,41
Jumlah/Total	24 805	68431	63,75

- Catatan/Note:
- ¹ 0. ≤ Sekolah Dasar (SD)/≤ *Primary School*
 1. Sekolah Menengah Pertama/*Junior High School*
 2. Sekolah Menengah Atas/*Senior High School*
 3. Perguruan Tinggi/*Collage*
 - ² 1. Mencari pekerjaan/*Looking for work*
 2. Mempersiapkan usaha/*Establishing a new business/firm*
 3. Merasa tidak mungkin mendapat pekerjaan/*Hopeless of job*
 4. Sudah punya pekerjaan tetapi belum mulai bekerja/*Have a job in future start*

Sumber/Source: BPS, Survei Angkatan Kerja Nasional (Sakernas) Agustus/BPS-Statistics Indonesia, August National Labor Force Survey

Tabel
Table 3.2.3

Penduduk yang Bekerja Selama Seminggu yang Lalu Menurut Lapangan Usaha dan Jenis Kelamin di Kota Sungai Penuh, Agustus 2019
Population who Worked During The Previous Week by Main Industry and Sex in Sungai Penuh Municipality, August 2019

Lapangan Pekerjaan <i>Main Industry</i>	Jenis Kelamin <i>Sex</i>		Jumlah <i>Total</i>
	Laki-laki <i>Male</i>	Perempuan <i>Female</i>	
(1)	(2)	(3)	(4)
Pertanian <i>Agriculture</i>	4 758	2 776	7 534
Manufaktur	4 407	1 789	6 196
Jasa	15 798	12 278	28 076
Jumlah/Total	24 963	16 843	41 806

Sumber/Source: Survei Angkatan Kerja Nasional Agustus/August National Labor Force Survey

Tabel
Table 3.2.4**Penduduk Berumur 15 Tahun Ke Atas yang Bekerja Selama Seminggu yang Lalu Menurut Status Pekerjaan Utama dan Jenis Kelamin di Kota Sungai Penuh, 2019**
Population 15 Years of Age and Over who Worked During The Previous Week by Main Employment Status and Sex in Sungai Penuh Municipality, 2019

Status Pekerjaan Utama Main Employment Status	Laki-Laki Male	Perempuan Female	Jumlah Total
(1)	(2)	(3)	(4)
Berusaha sendiri <i>Own account worker</i>	7 463	4 934	12 397
Berusaha dibantu buruh tidak tetap/buruh tidak dibayar <i>Employer assisted by temporary worker/unpaid worker</i>	2 404	1 695	4 099
Berusaha dibantu buruh tetap/buruh dibayar <i>Employer assisted by permanent worker/paid worker</i>	1 555	207	1 762
Buruh/Karyawan/Pegawai/ <i>Employee</i>	10 526	7 348	17 874
Pekerja bebas <i>Casual worker</i>	2 595	747	3 342
Pekerja keluarga/tak dibayar <i>Family worker/unpaid worker</i>	420	1 912	2 332
Jumlah/Total	24 963	16 843	41 806

Sumber/Source: BPS, Survei Angkatan Kerja Nasional (Sakernas) Agustus/BPS-Statistics Indonesia, August National Labor Force Survey

BAB 4

chapter

SOSIAL DAN KESEJAHTERAAN RAKYAT

SOCIAL AND WELFARE

7 SMA
Senior High
Schools

38 TK
Kindergarten

11 Puskesmas
Public Health Center

2 Rumah Sakit
Hospital



PENJELASAN TEKNIS

1. Tidak/belum pernah sekolah adalah mereka yang tidak pernah atau belum pernah terdaftar dan tidak pernah atau belum pernah aktif mengikuti pendidikan di suatu jenjang pendidikan formal. Termasuk juga yang tamat/belum tamat taman kanak-kanak tetapi tidak melanjutkan ke sekolah dasar.
2. Masih bersekolah adalah mereka yang terdaftar dan aktif mengikuti pendidikan formal dan nonformal (Paket A, B, atau C), baik pendidikan dasar, menengah maupun pendidikan tinggi. Bagi mahasiswa yang sedang cuti dianggap masih bersekolah.
3. Tidak bersekolah lagi adalah mereka yang pernah terdaftar dan aktif mengikuti pendidikan di suatu jenjang pendidikan formal dan nonformal (Paket A, B, atau C), tetapi pada saat pencacahan tidak lagi terdaftar dan tidak aktif mengikuti pendidikan.
4. Tamat sekolah adalah menyelesaikan pelajaran yang ditandai dengan lulus ujian akhir pada kelas atau tingkat terakhir suatu jenjang pendidikan di sekolah negeri maupun swasta dengan mendapatkan tanda tamat belajar/ijazah. Seseorang yang belum mengikuti pelajaran

TECHNICAL NOTES

1. *Not/never attending school is someone who has never attended or never been registered in a formal education, such as primary, secondary, and tertiary education. Those who just completed kindergarten are considered as never attended school.*
2. *Attending school is someone who is currently attending primary, secondary, or tertiary education, including package A, package B, or package C. College student who postpones his/her study is considered as attending school.*
3. *Not attending school anymore is someone who had enrolled and participated in formal and non-formal education in the past including package A, package B, or package C, but currently does not attend school.*
4. *Completed particular level of education is someone who has completed particular level of education in private or public school and accepting graduation certificate. Someone who has never attended the highest grade but passed the final exam is considered as completed particular level of education.*

pada kelas tertinggi tetapi telah mengikuti ujian akhir dan lulus dianggap tamat sekolah.

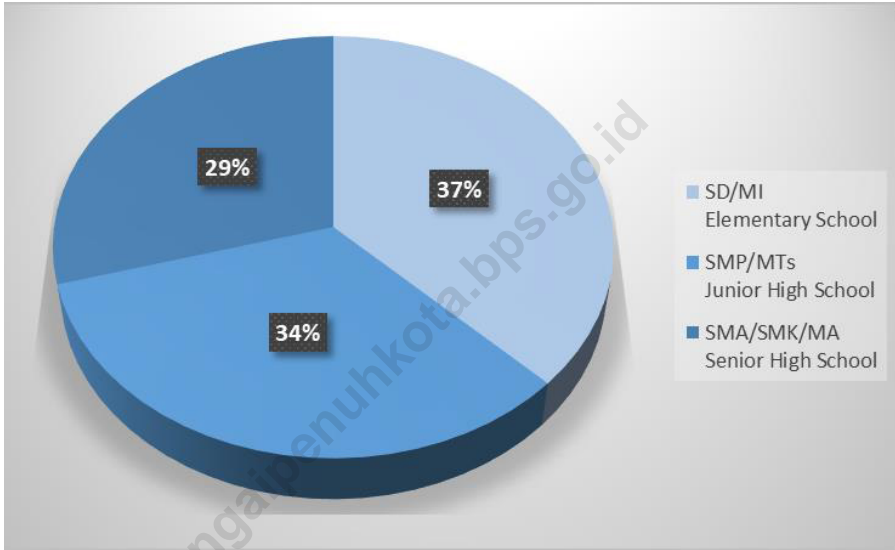
5. Rumah Sakit adalah tempat pemeriksaan dan perawatan kesehatan, biasanya berada di bawah pengawasan dokter/tenaga medis, yang melayani penderita yang sakit untuk berobat rawat jalan atau rawat inap.
6. Puskesmas (Pusat Kesehatan Masyarakat) adalah unit pelaksana teknis dinas kesehatan kabupaten/kota yang mempunyai fungsi utama sebagai penyelenggara pelayanan kesehatan tingkat pertama. Wilayah kerja puskesmas maksimal adalah satu kecamatan dan untuk dapat menjangkau wilayah kerjanya, puskesmas mempunyai jaringan pelayanan yang meliputi unit Puskesmas Pembantu (Pustu), unit Puskesmas Keliling (Puskel), dan unit bidan desa/komunitas (Peraturan Menteri Kesehatan RI No. 75 Tahun 2014 Tentang Pusat Kesehatan Masyarakat).
7. Imunisasi adalah memasukkan kuman atau racun penyakit tertentu yang sudah dilemahkan (vaksin) ke dalam tubuh dengan cara disuntik atau diminum (diteteskan dalam mulut) dengan maksud agar terjadi kekebalan tubuh terhadap penyakit tersebut.
5. *Hospital is a place for health check, usually controlled/supervised by doctors/medical personnel to serve the ill patients to get outpatient or inpatient treatment services.*
6. *Public Health Center is technical implementation unit of regency health department that have the primary function as a first-level health care providers. The working area standard of public health center is one district and to reach their working areas, public health centers have a service network covering subsidiary of public health center, mobile public health center units, and midwife units (Regulation of the Minister of Health of Indonesia Number 75 Year 2014 about Public Health Center).*
7. *Immunization is putting enervated microbe of a certain disease into human body by injection or drinking (dropping into mouth) to make the body immune to that disease.*

8. BCG (*Bacillus Calmette Guerin*) merupakan vaksinasi untuk mencegah penyakit TBC, diberikan pada bayi baru lahir atau anak, dengan suntikan pada kulit pangkal lengan atas. Bekas suntikan kemudian akan membentuk tonjolan kecil jaringan parut pada kulit lengan atas. Suntikan BCG diberikan kepada anak sebanyak 1 kali.
 9. DPT (*Difteri, Pertusis, Tetanus*) merupakan vaksin untuk mencegah penyakit Difteri, Pertusis, dan Tetanus yang diberikan pada bayi berumur 3 bulan ke atas, dengan suntikan pada paha, diulang 1 bulan dan 2 bulan kemudian, sehingga suntikan imunisasi DPT lengkap pada balita berjumlah 3 kali (kadang-kadang selang waktu antar suntikan bisa lebih dari 1 bulan).
 10. Peristiwa tindak pidana yang dilaporkan ialah setiap peristiwa yang diterima kepolisian dari laporan masyarakat, atau peristiwa dimana pelakunya tertangkap tangan oleh kepolisian.
 11. Jumlah tindak pidana menggambarkan jumlah kasus tindak pidana yang terjadi pada kurun waktu tertentu.
8. *BCG (*Bacillus Calmette Guerin*) is a vaccine to prevent TBC disease, given to newborns or children, by injection at the base of the skin of the upper arm. Injection site will form little bumps of scar tissue in the skin of the upper arm. BCG injections given to children 1 times.*
 9. *DPT (*Diphtheria, Pertussis, Tetanus*) is a vaccine to prevent the diphtheria, pertussis, and tetanus disease, given to infants aged 3 months and above, with a shot in the thigh, repeated one month and two months later, so that the complete DPT immunization shots at toddler totaling 3 times (sometimes the time interval between injections can be more than 1 month).*
 10. *Reported crime incidence includes all criminal cases reported and received by police office, and all crimes caught by police.*
 11. *Crime total refers to the number of criminal cases occurring during a given period.*

12. Untuk mengukur kemiskinan, BPS menggunakan konsep kemampuan memenuhi kebutuhan dasar (basic needs approach). Dengan pendekatan ini, kemiskinan dipandang sebagai ketidakmampuan dari sisi ekonomi untuk memenuhi kebutuhan dasar makanan dan bukan makanan yang diukur dari sisi pengeluaran. Metode yang digunakan adalah menghitung Garis Kemiskinan (GK), yang terdiri dari dua komponen yaitu Garis Kemiskinan Makanan (GKM) dan Garis Kemiskinan Non-Makanan (GKNM). Penghitungan Garis Kemiskinan dilakukan secara terpisah untuk daerah perkotaan dan perdesaan.
 13. Penduduk miskin adalah penduduk yang memiliki rata-rata pengeluaran per kapita per bulan di bawah Garis Kemiskinan.
12. *To measure poverty, BPS-Statistics Indonesia has used the concept of basic needs approach. Therefore, poverty is viewed as economic inability to fulfill food and non-food basic needs which are measured by consumption/expenditure. The method used is calculating poverty line, which consists of two components that are Food Poverty Line (FPL) and Non-Food Poverty Line (NFPL). The poverty line was calculated separately for urban and rural areas.*
 13. *A person whose expenditure per capita per month is below the poverty line is considered to be poor.*

Gambar 4.1
Figures

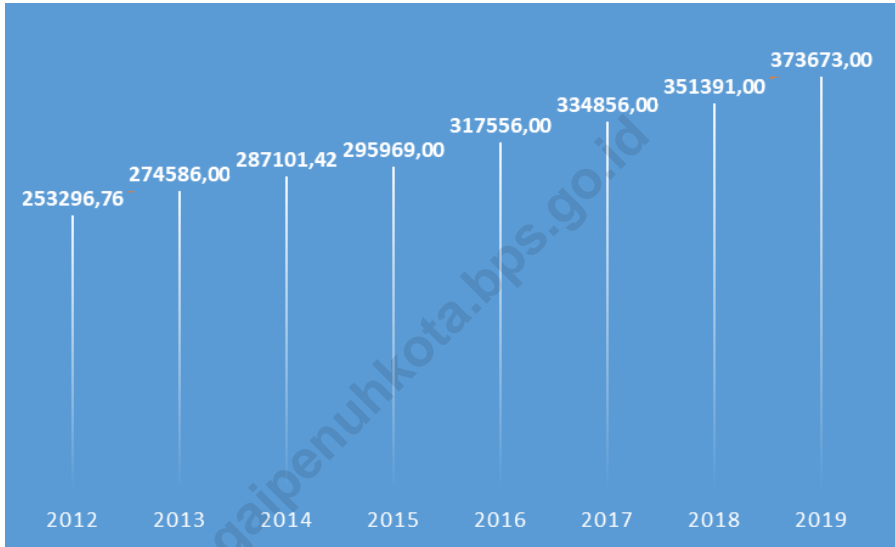
Angka Partisipasi Murni (APM) menurut Jenjang Pendidikan di Kota Sungai Penuh, 2019
Net Enrolment Rate by Educational Level in Sungai Penuh Municipality, 2019



Sumber/Source: BPS, Survei Sosial Ekonomi Nasional (Susenas)/BPS-Statistics Indonesia, National Socioeconomic Survey

Gambar 4.2
Figures

Garis Kemiskinan di Kota Sungai Penuh (Rupiah), 2012-2019
Poverty Line in Sungai Penuh Municipality (Rupiah), 2012-2019



Sumber/Source: BPS, Survei Sosial Ekonomi Nasional Maret/BPS-Statistics Indonesia, March National Socioeconomic Survey

4.1 PENDIDIKAN EDUCATION

Tabel 4.1.1 Angka Partisipasi Murni (APM) dan Angka Partisipasi kasar (APK) Menurut Jenjang Pendidikan di Kota Sungai Penuh, 2018 dan 2019
Net Enrolment Rate and Gross Enrolment Rate by Educational Level in Sungai Penuh Municipality, 2018 and 2019

Jenjang Pendidikan Educational Level	Angka Partisipasi Murni (APM) Net Participation Rates		Angka Partisipasi Kasar (APK) Gross Participation Rates	
	2018	2019	2018	2019
(1)	(2)	(3)	(4)	(5)
SD/MI Elementary School	100,00	99,74	109,64	110,18
SMP/MTs Junior High School	90,47	89,35	90,47	89,93
SMA/SMK/MA Senior High School	78,27	78,42	88,38	88,04

Sumber/Source: BPS, Survei Sosial Ekonomi Nasional (Susenas)/BPS-Statistics Indonesia, National Socioeconomic Survey

Tabel
Table 4.1.2

Jumlah Sekolah, Guru, dan Murid Taman Kanak-Kanak (TK) di Bawah Kementerian Pendidikan dan Kebudayaan Menurut Kecamatan di Kota Sungai Penuh, 2018/2019 dan 2019/2020

Number of Schools, Teachers, and Pupils in Kindergarten Under The Ministry of Education and Culture by Subdistrict in Sungai Penuh Municipality, 2018/2019 and 2019/2020

Kecamatan Subdistrict	Sekolah/Schools					
	Negeri/Public		Swasta/Private		Jumlah/Total	
	2018/2019	2019/2020	2018/2019	2019/2020	2018/2019	2019/2020
(1)	(2)	(3)	(4)	(5)	(6)	(7)
Tanah Kampung	1	1	1	1	2	2
Kumun Debai	1	1	2	2	3	3
Sungai Penuh	–	...	5	5	5	5
Pondok Tinggi	–	...	8	8	8	8
Sungai Bungkal	1	1	4	4	5	5
Hampanan Rawang	1	1	6	6	7	7
Pesisir Bukit	1	1	2	2	3	3
Koto Baru	–	...	5	5	5	5
Kota Sungai Penuh	5	5	33	33	38	38

Lanjutan Tabel/*Continued Table* 4.1.2

Kecamatan Subdistrict	Guru ¹ /Teachers ¹					
	Negeri/ <i>Public</i>		Swasta/ <i>Private</i>		Jumlah/ <i>Total</i>	
	2018/2019	2019/2020	2018/2019	2019/2020	2018/2019	2019/2020
(1)	(8)	(9)	(10)	(11)	(12)	(13)
Tanah Kampung	4	5	2	3	6	8
Kumun Debai	2	3	3	5	5	8
Sungai Penuh	–	...	24	34	24	34
Pondok Tinggi	–	...	25	36	25	36
Sungai Bungkal	3	4	23	30	26	34
Hampanan Rawang	4	6	14	18	18	24
Pesisir Bukit	9	11	5	7	14	18
Koto Baru	–	...	16	20	16	20
Kota Sungai Penuh	22	29	112	153	134	182

Lanjutan Tabel/*Continued Table 4.1.2*

Kecamatan Subdistrict	Murid/Students					
	Negeri/Public		Swasta/Private		Jumlah/Total	
	2018/2019	2019/2020	2018/2019	2019/2020	2018/2019	2019/2020
(1)	(14)	(15)	(16)	(17)	(18)	(19)
Tanah Kampung	43	43	41	41	84	84
Kumun Debai	21	21	61	61	82	82
Sungai Penuh	–	...	375	375	375	375
Pondok Tinggi	–	...	320	320	320	320
Sungai Bungkal	24	24	258	288	282	312
Hamparan Rawang	30	30	213	212	243	242
Pesisir Bukit	108	108	89	89	197	197
Koto Baru	–	...	205	204	205	204
Kota Sungai Penuh	226	226	1 562	1 590	1 788	1 816

Catatan/Note: ¹ Jumlah guru termasuk kepala sekolah dan guru/The total of teachers including headmaster and teacher

Sumber/Source: Kementerian Pendidikan dan Kebudayaan, Data Semester Ganjil/Ministry of Educations and Culture, Odd Semester Data

Tabel
Table 4.1.3

Jumlah Sekolah, Guru, dan Murid Raudatul Athfal (RA) di Bawah Kementerian Agama Menurut Kecamatan di Kota Sungai Penuh, 2018/2019 dan 2019/2020
Number of Schools, Teachers, and Pupils in Raudatul Athfal (RA) Under The Ministry of Religious Affairs by Subdistrict in Sungai Penuh Municipality, 2018/2019 and 2019/2020

Kecamatan Subdistrict	Sekolah/Schools		Guru/Teachers		Murid/Pupils	
	2018/2019	2019/2020	2018/2019	2019/2020	2018/2019	2019/2020
(1)	(2)	(3)	(4)	(5)	(6)	(7)
Tanah Kampung	...	1	...	4	...	50
Kumun Debai	...	5	...	20	...	255
Sungai Penuh	...	1	...	3	...	47
Pondok Tinggi	...	-	...	-	...	-
Sungai Bungkal	...	-	...	-	...	-
Hampan Rawang	...	3	...	12	...	109
Pesisir Bukit	...	4	...	23	...	259
Koto Baru	...	2	...	14	...	159
Kota Sungai Penuh	16	16	80	76	810	879

Sumber/Source: Kementerian Agama, EMIS, data semester ganjil laporan sampai dengan 15 Maret 2020/ Ministry of Religious Affairs, EMIS, odd semester report data up to March 15th, 2020

Tabel
Table 4.1.4

Jumlah Sekolah, Guru, dan Murid Sekolah Dasar (SD) di Bawah Kementerian Pendidikan dan Kebudayaan Menurut Kecamatan di Kota Sungai Penuh, 2018/2019 dan 2019/2020
Number of Schools, Teachers, and Pupils in Primary Schools Under The Ministry of Education and Culture by Subdistrict in Sungai Penuh Municipality, 2018/2019 and 2019/2020

Kecamatan Subdistrict	Sekolah/Schools					
	Negeri/Public		Swasta/Private		Jumlah/Total	
	2018/2019	2019/2020	2018/2019	2019/2020	2018/2019	2019/2020
(1)	(2)	(3)	(4)	(5)	(6)	(7)
Tanah Kampung	10	10	-	-	10	10
Kumun Debai	9	9	-	-	9	9
Sungai Penuh	7	7	2	2	9	9
Pondok Tinggi	9	9	1	1	10	10
Sungai Bungkal	9	9	2	2	11	11
Hampan Rawang	11	11	-	-	11	11
Pesisir Bukit	9	8	-	-	9	8
Koto Baru	4	4	-	-	4	4
Kota Sungai Penuh	68	67	5	5	73	72

Lanjutan Tabel/*Continued Table* 4.1.4

Kecamatan Subdistrict	Guru ¹ /Teachers ¹					
	Negeri/Public		Swasta/Private		Jumlah/Total	
	2018/2019	2019/2020	2018/2019	2019/2020	2018/2019	2019/2020
(1)	(8)	(9)	(10)	(11)	(12)	(13)
Tanah Kampung	102	110	-	-	102	110
Kumun Debai	95	98	-	-	95	98
Sungai Penuh	91	93	29	27	120	120
Pondok Tinggi	111	114	16	18	127	132
Sungai Bungkal	97	102	33	33	130	135
Hamparan Rawang	131	135	-	-	131	135
Pesisir Bukit	133	119	-	-	133	119
Koto Baru	81	85	-	-	81	85
Kota Sungai Penuh	841	856	78	78	919	934

Lanjutan Tabel/*Continued Table 4.1.4*

Kecamatan Subdistrict	Murid/Students					
	Negeri/Public		Swasta/Private		Jumlah/Total	
	2018/2019	2019/2020	2018/2019	2019/2020	2018/2019	2019/2020
(1)	(14)	(15)	(16)	(17)	(18)	(19)
Tanah Kampung	794	754	-	-	794	754
Kumun Debai	651	633	-	-	651	633
Sungai Penuh	1 608	1 599	453	499	2 061	2 098
Pondok Tinggi	1 204	1 165	268	265	1 472	1 430
Sungai Bungkal	781	712	475	552	1 256	1 264
Hampan Rawang	1 178	1 112	-	-	1 178	1 112
Pesisir Bukit	1 181	1 086	-	-	1 181	1 086
Koto Baru	611	595	-	-	611	595
Kota Sungai Penuh	8 008	7 656	1 196	1 316	9 204	8 972

Catatan/Note: ¹ Jumlah guru termasuk kepala sekolah dan guru/*The total of teachers including headmaster and teacher*

Sumber/Source: Kementerian Pendidikan dan Kebudayaan, Data Semester Ganji/*Ministry of Educations and Culture, Odd Semester Data*

Tabel
Table 4.1.5**Jumlah Sekolah, Guru, dan Murid Madrasah Ibtidaiyah (MI) di Bawah Kementerian Agama Menurut Kecamatan Menurut Kecamatan di Kota Sungai Penuh, 2018/2019 dan 2019/2020****Number of Schools, Teachers, and Pupils in Madrasah Ibtidaiyah (MI) Under The Ministry of Religious Affairs by Subdistrict in Sungai Penuh Municipality, 2018/2019 and 2019/2020**

Kecamatan Subdistrict	Sekolah/Schools		Guru/Teachers		Murid/Pupils	
	2018/2019	2019/2020	2018/2019	2019/2020	2018/2019	2019/2020
(1)	(2)	(3)	(4)	(5)	(6)	(7)
Tanah Kampung	...	1	...	12	...	65
Kumun Debai	...	2	...	30	...	129
Sungai Penuh	...	4	...	43	...	532
Pondok Tinggi	...	-	...	-	...	-
Sungai Bungkal	...	-	...	-	...	-
Hampan Rawang	...	2	...	36	...	212
Pesisir Bukit	...	1	...	19	...	188
Koto Baru	...	-	...	-	...	-
Kota Sungai Penuh	10	10	149	140	930	1 126

Sumber/Source: Kementerian Agama, EMIS, data semester ganjillaporan sampai dengan 15 Maret 2020/ Ministry of Religious Affairs, EMIS, odd semester report data up to March 15th, 2020

Tabel
Table 4.1.6

Jumlah Sekolah, Guru, dan Murid Sekolah Menengah Pertama (SMP) di Bawah Kementerian Pendidikan dan Kebudayaan Menurut Kecamatan di Kota Sungai Penuh, 2018/2019 dan 2019/2020

Number of Schools, Teachers, and Pupils in Junior High Schools Under The Ministry of Education and Culture by Subdistrict in Sungai Penuh Municipality, 2018/2019 and 2019/2020

Kecamatan Subdistrict	Sekolah/Schools					
	Negeri/Public		Swasta/Private		Jumlah/Total	
	2018/2019	2019/2020	2018/2019	2019/2020	2018/2019	2019/2020
(1)	(2)	(3)	(4)	(5)	(6)	(7)
Tanah Kampung	2	2	-	-	2	2
Kumun Debai	1	1	-	-	1	1
Sungai Penuh	4	4	-	-	4	4
Pondok Tinggi	1	1	-	-	1	1
Sungai Bungkal	1	1	1	1	2	2
Hampan Rawang	1	1	-	-	1	1
Pesisir Bukit	2	2	-	-	2	2
Koto Baru	1	1	-	-	1	1
Kota Sungai Penuh	13	13	1	1	14	14

Lanjutan Tabel/*Continued Table* 4.1.6

Kecamatan Subdistrict	Guru ¹ /Teachers ¹					
	Negeri/Public		Swasta/Private		Jumlah/Total	
	2018/2019	2019/2020	2018/2019	2019/2020	2018/2019	2019/2020
(1)	(8)	(9)	(10)	(11)	(12)	(13)
Tanah Kampung	49	60	-	-	49	60
Kumun Debai	48	45	-	-	48	45
Sungai Penuh	184	187	-	-	184	187
Pondok Tinggi	55	46	-	-	55	46
Sungai Bungkal	75	75	4	8	79	83
Hampan Rawang	51	55	-	-	51	55
Pesisir Bukit	63	62	-	-	63	62
Koto Baru	40	41	-	-	40	41
Kota Sungai Penuh	565	571	4	8	569	579

Lanjutan Tabel/*Continued Table 4.1.6*

Kecamatan Subdistrict	Murid/Students					
	Negeri/Public		Swasta/Private		Jumlah/Total	
	2018/2019	2019/2020	2018/2019	2019/2020	2018/2019	2019/2020
(1)	(14)	(15)	(16)	(17)	(18)	(19)
Tanah Kampung	197	214	-	-	197	214
Kumun Debai	227	205	-	-	227	205
Sungai Penuh	1 764	1 777	-	-	1 764	1 777
Pondok Tinggi	289	327	-	-	289	327
Sungai Bungkal	650	656	53	65	703	721
Hamparan Rawang	379	395	-	-	379	395
Pesisir Bukit	205	207	-	-	205	207
Koto Baru	290	273	-	-	290	273
Kota Sungai Penuh	4 001	4 054	53	65	4 054	4 119

Catatan/Note: ¹ Jumlah guru termasuk kepala sekolah dan guru/The total of teachers including headmaster and teacher

Sumber/Source: Kementerian Pendidikan dan Kebudayaan, Data Semester Ganjil/Ministry of Educations and Culture, Odd Semester Data

Tabel
Table 4.1.7

Jumlah Sekolah, Guru, dan Murid Madrasah Tsanawiyah (MTs) di Bawah Kementerian Agama Menurut Kecamatan di Kota Sungai Penuh, 2018/2019 dan 2019/2020
Number of Schools, Teachers, and Pupils in Madrasah Tsanawiyah (MTs) Under The Ministry of Religious Affairs by Subdistrict in Sungai Penuh Municipality, 2018/2019 and 2019/2020

Kecamatan Subdistrict	Sekolah/Schools		Guru/Teachers		Murid/Pupils	
	2018/2019	2019/2020	2018/2019	2019/2020	2018/2019	2019/2020
(1)	(2)	(3)	(4)	(5)	(6)	(7)
Tanah Kampung	...	1	...	17	...	143
Kumun Debai	...	-	...	-	...	-
Sungai Penuh	...	1	...	49	...	353
Pondok Tinggi	...	1	...	22	...	258
Sungai Bungkal	...	1	...	40	...	709
Hampan Rawang	...	-	...	-	...	-
Pesisir Bukit	...	-	...	-	...	-
Koto Baru	...	-	...	-	...	-
Kota Sungai Penuh	4	4	148	128	1 369	1 463

Sumber/Source: Kementerian Agama, EMIS, data semester ganjillaporan sampai dengan 15 Maret 2020/ Ministry of Religious Affairs, EMIS, odd semester report data up to March 15th, 2020

Tabel
Table 4.1.8

Jumlah Sekolah, Guru, dan Murid Sekolah Menengah Atas (SMA) di Bawah Kementerian Pendidikan dan Kebudayaan Menurut Kecamatan di Kota Sungai Penuh, 2018/2019 dan 2019/2020
Number of Schools, Teachers, and Pupils in Senior High Schools Under The Ministry of Education and Culture by Subdistrict in Sungai Penuh Municipality, 2018/2019 and 2019/2020

Kecamatan Subdistrict	Sekolah/Schools					
	Negeri/Public		Swasta/Private		Jumlah/Total	
	2018/2019	2019/2020	2018/2019	2019/2020	2018/2019	2019/2020
(1)	(2)	(3)	(4)	(5)	(6)	(7)
Tanah Kampung	-	-	-	-	-	-
Kumun Debai	-	-	-	-	-	-
Sungai Penuh	2	2	1	1	3	3
Pondok Tinggi	1	1	-	-	1	1
Sungai Bungkal	-	-	1	1	1	1
Hampan Rawang	2	1	-	-	2	1
Pesisir Bukit	-	-	-	-	-	-
Koto Baru	-	1	-	-	-	1
Kota Sungai Penuh	5	5	2	2	7	7

Lanjutan Tabel/*Continued Table* 4.1.8

Kecamatan Subdistrict	Guru ¹ /Teachers ¹					
	Negeri/ <i>Public</i>		Swasta/ <i>Private</i>		Jumlah/ <i>Total</i>	
	2018/2019	2019/2020	2018/2019	2019/2020	2018/2019	2019/2020
(1)	(8)	(9)	(10)	(11)	(12)	(13)
Tanah Kampung	-	-	-	-	-	-
Kumun Debai	-	-	-	-	-	-
Sungai Penuh	160	153	10	10	170	163
Pondok Tinggi	90	88	-	-	90	88
Sungai Bungkal	-	-	5	9	5	9
Hampanan Rawang	120	35	-	-	120	35
Pesisir Bukit	-	-	-	-	-	-
Koto Baru	-	87	-	-	-	87
Kota Sungai Penuh	370	363	15	19	385	382

Lanjutan Tabel/Continued Table 4.1.8

Kecamatan Subdistrict	Murid/Students					
	Negeri/Public		Swasta/Private		Jumlah/Total	
	2018/2019	2019/2020	2018/2019	2019/2020	2018/2019	2019/2020
(1)	(14)	(15)	(16)	(17)	(18)	(19)
Tanah Kampung	-	-	-	-	-	-
Kumun Debai	-	-	-	-	-	-
Sungai Penuh	1 887	1 820	34	11	1 921	1 831
Pondok Tinggi	1 032	1 053	-	-	1 032	1 053
Sungai Bungkal	-	-	30	44	30	44
Hamparan Rawang	889	178	-	-	889	178
Pesisir Bukit	-	-	-	-	-	-
Koto Baru	-	761	-	-	-	761
Kota Sungai Penuh	3 808	3 812	64	55	3 872	3 867

Catatan/Note: ¹ Jumlah guru termasuk kepala sekolah dan guru/The total of teachers including headmaster and teacher

Sumber/Source: Kementerian Pendidikan dan Kebudayaan, Data Semester Ganjil/Ministry of Educations and Culture, Odd Semester Data

Tabel
Table 4.1.9

Jumlah Sekolah, Guru, dan Murid Sekolah Menengah Kejuruan (SMK) di Bawah Kementerian Pendidikan dan Kebudayaan Menurut Kecamatan di Kota Sungai Penuh, 2018/2019 dan 2019/2020
Number of Schools, Teachers, and Pupils in Vocational High Schools Under The Ministry of Education and Culture by Subdistrict in Sungai Penuh Municipality, 2018/2019 and 2019/2020

Kecamatan Subdistrict	Sekolah/Schools		Guru/Teachers		Murid/Pupils	
	2018/2019	2019/2020	2018/2019	2019/2020	2018/2019	2019/2020
(1)	(2)	(3)	(4)	(5)	(6)	(7)
Tanah Kampung	1	1	52	54	329	372
Kumun Debai	2	2	110	113	797	844
Sungai Penuh	-	-	-	-	-	-
Pondok Tinggi	-	-	-	-	-	-
Sungai Bungkal	-	-	-	-	-	-
Hampanan Rawang	-	-	-	-	-	-
Pesisir Bukit	2	2	142	136	1 326	1 375
Koto Baru	-	-	-	-	-	-
Kota Sungai Penuh	5	5	304	303	2 452	2 591

Sumber/Source: Kementerian Agama, Data Semester Ganjil/Ministry of Religious Affairs, Odd Semester Data

Tabel
Table 4.1.10

Jumlah Sekolah, Guru, dan Murid Madrasah Aliyah (MA) di Bawah Kementerian Agama Menurut Kecamatan di Kota Sungai Penuh, 2018/2019 dan 2019/2020
Number of Schools, Teachers, and Pupils in Madrasah Aliyah (MA) Under the Ministry of Religious Affairs by Subdistrict in Sungai Penuh Municipality, 2018/2019 and 2019/2020

Kecamatan Subdistrict	Sekolah/Schools					
	Negeri/Public		Swasta/Private		Jumlah/Total	
	2018/2019	2019/2020	2018/2019	2019/2020	2018/2019	2019/2020
(1)	(2)	(3)	(4)	(5)	(6)	(7)
Tanah Kampung	-	-	-	-	-	-
Kumun Debai	-	-	-	-	-	-
Sungai Penuh	-	1	-	-	-	1
Pondok Tinggi	-	-	-	1	-	1
Sungai Bungkal	-	-	-	-	-	-
Hampan Rawang	-	-	-	1	-	1
Pesisir Bukit	-	1	-	-	-	1
Koto Baru	-	-	-	-	-	-
Kota Sungai Penuh	2	2	2	2	4	4

Lanjutan Tabel/*Continued Table* 4.1.10

Kecamatan Subdistrict	Guru ¹ /Teachers ¹					
	Negeri/Public		Swasta/Private		Jumlah/Total	
	2018/2019	2019/2020	2018/2019	2019/2020	2018/2019	2019/2020
(1)	(8)	(9)	(10)	(11)	(12)	(13)
Tanah Kampung	-	-	-	-	-	-
Kumun Debai	-	-	-	-	-	-
Sungai Penuh	-	43	-	-	-	43
Pondok Tinggi	-	-	-	24	-	24
Sungai Bungkal	-	-	-	-	-	-
Hampanan Rawang	-	-	-	20	-	20
Pesisir Bukit	-	62	-	-	-	62
Koto Baru	-	-	-	-	-	-
Kota Sungai Penuh	105	105	59	44	164	149

Lanjutan Tabel/Continued Table 4.1.10

Kecamatan Subdistrict	Murid/Students					
	Negeri/Public		Swasta/Private		Jumlah/Total	
	2018/2019	2019/2020	2018/2019	2019/2020	2018/2019	2019/2020
(1)	(14)	(15)	(16)	(17)	(18)	(19)
Tanah Kampung	-	-	-	-	-	-
Kumun Debai	-	-	-	-	-	-
Sungai Penuh	-	127	-	-	-	127
Pondok Tinggi	-	-	-	71	-	71
Sungai Bungkal	-	-	-	-	-	-
Hampan Rawang	-	-	-	106	-	106
Pesisir Bukit	-	597	-	-	-	597
Koto Baru	-	-	-	-	-	-
Kota Sungai Penuh	1 066	724	225	177	1 291	901

Sumber/Source: Kementerian Agama, EMIS, data semester ganjillaporan sampai dengan 15 Maret 2020/ Ministry of Religious Affairs, EMIS, odd semester report data up to March 15th, 2020

Tabel
Table 4.1.11

Jumlah Desa¹/Kelurahan yang Memiliki Fasilitas Sekolah Menurut Kecamatan dan Tingkat Pendidikan di Kota Sungai Penuh, 2014– 2019
Number of Villages¹ Having Educational Facilities by Subdistrict and Educational Level in Sungai Penuh Municipality, 2014– 2019

Kecamatan Subdistrict	SD Primary School		
	2014	2018	2019
(1)	(2)	(3)	(4)
Tanah Kampung	10	10	10
Kumun Debai	8	9	8
Sungai Penuh	4	4	4
Pondok Tinggi	6	7	7
Sungai Bungkal	6	6	6
Hampanan Rawang	10	11	11
Pesisir Bukit	8	8	9
Koto Baru	3	4	4
Kota Sungai Penuh	55	59	59

Lanjutan Tabel/*Continued Table* 4.1.11

Kecamatan Subdistrict	SMP Junior High School		
	2014	2018	2019
(1)	(5)	(6)	(7)
Tanah Kampung	1	3	3
Kumun Debai	1	1	1
Sungai Penuh	3	3	3
Pondok Tinggi	1	1	2
Sungai Bungkal	2	3	2
Hampan Rawang	2	2	2
Pesisir Bukit	1	1	2
Koto Baru	0	1	1
Kota Sungai Penuh	11	15	16

Lanjutan Tabel/*Continued Table* 4.1.11

Kecamatan <i>Subdistrict</i>	SMA <i>Senior High School</i>		
	2014	2018	2019
(1)	(8)	(9)	(10)
Tanah Kampung	0	0	–
Kumun Debai	0	0	–
Sungai Penuh	2	3	3
Pondok Tinggi	1	1	1
Sungai Bungkal	1	1	1
Hampan Rawang	2	2	2
Pesisir Bukit	0	1	1
Koto Baru	1	1	1
Kota Sungai Penuh	7	9	9

Lanjutan Tabel/*Continued Table* 4.1.11

Kecamatan Subdistrict	SMK Vocational School		
	2014	2018	2019
(1)	(11)	(12)	(13)
Tanah Kampung	1	1	1
Kumun Debai	2	2	2
Sungai Penuh	0	0	–
Pondok Tinggi	0	0	–
Sungai Bungkal	0	0	–
Hampan Rawang	0	0	–
Pesisir Bukit	1	1	1
Koto Baru	0	0	–
Kota Sungai Penuh	4	4	4

Lanjutan Tabel/*Continued Table* 4.1.11

Kecamatan <i>Subdistrict</i>	Perguruan Tinggi <i>University</i>		
	2014	2018	2019
(1)	(14)	(15)	(16)
Tanah Kampung	0	0	–
Kumun Debai	0	0	–
Sungai Penuh	2	1	1
Pondok Tinggi	1	1	1
Sungai Bungkal	1	2	2
Hampan Rawang	0	0	–
Pesisir Bukit	3	4	3
Koto Baru	0	0	–
Kota Sungai Penuh	7	8	7

Catatan/*Note*: ¹ Desa pada tabel ini termasuk Unit Permukiman Transmigrasi (UPT) yang masih dibina oleh kementerian terkait dan nagari di Kabupaten/Kota Sumatera Barat/*Villages in this table include Transmigration Settlement Unit which is still fostered by the relevant ministries and the nagari in the Province of Sumatera Barat*

Sumber/*Source*: BPS, Pendataan Potensi Desa (Podes)/ *BPS—Statistics Indonesia, Village Potential Data Collection*

Tabel 4.1.12 **Persentase Penduduk Berumur 15 Tahun ke Atas yang Melek Huruf Menurut Kelompok Umur di Kota Sungai Penuh, 2018 dan 2019**
Table 4.1.12 **Percentage of Literate People Aged 15 Years and Over by Age Group in Sungai Penuh Municipality, 2018 and 2019**

Kelompok Umur Age Group	2018	2019
(1)	(2)	(3)
Kelompok Umur I		
15–19	100,00	99,05
20–24	100,00	100,00
25–29	100,00	98,93
30–34	100,00	98,25
35–39	100,00	98,68
40–44	98,72	97,83
45–49	100,00	100,00
50+	95,21	96,68
Jumlah/Total	98,45	98,24
Kelompok Umur II		
15–24	100,00	98,48
Kelompok Umur III		
15–44	99,79	98,76
45+	96,33	97,44
Kelompok Umur IV		
15+	98,45	98,24

Sumber/Source: BPS, Survei Sosial Ekonomi Nasional (Susenas)/BPS-Statistics Indonesia, National Socioeconomic Survey

Tabel 4.1.13 Jumlah Mahasiswa IAIN Kerinci Berdasarkan Tahun Masuk Dirinci menurut Program Studi, 2019/2020
Number of Students at IAIN Kerinci by Year and Major, 2019/2020

Program Study Major	Mahasiswa Student (2019)		
	L	P	Total
(1)	(2)	(3)	(4)
Fakultas Syari'ah			
Hukum Keluarga Islam
Hukum Ekonomi Syariah
Fakultas Tarbiyah dan Ilmu Keguruan			
Pendidikan Agama Islam (PAI)
Bimbingan Konseling Islam (BKI)
Manajemen Pendidikan Islam (MPI)
Bahasa Arab (PBA)
Tadris Bahasa Inggris (TBI)
Tadris Biologi (PBIO)
Tadris Matematika (TMTK)
Fakultas Ekonomi dan Bisnis Islam			
Ekonomi Syariah (ES)
Perbankan Syariah (PbS)
Fakultas Adab dan Dakwah			
Ilmu Al-Quran dan Tafsir
Manajemen Dakwah (MD)
Jumlah Mahasiswa/Total			
2018/2019	389	614	1 003

Sumber/Source: IAIN Kerinci/IAIN Kerinci

Tabel 4.1.14 **Jumlah Mahasiswa dan Dosen STIE Sakti Alam Kerinci per Semester menurut Jurusan dan Jenis Kelamin di Kota Sungai Penuh, 2019/2020**
Number of Students and Lecturers at Even Semester of STIE Sakti Alam Kerinci by Major and Sex in Sungai Penuh Municipality, 2019/2020

Semester Semester	Jurusan Major					
	Ekonomi Pembangunan		Manajemen		Akuntansi	
	L	P	L	P	L	P
(1)	(2)	(3)	(4)	(5)	(6)	(7)
I	92	40	151	124	28	41
II	-	-	-	-	-	-
III	59	44	124	104	9	22
IV	-	-	-	-	-	-
V	48	28	131	105	10	39
VI	-	-	-	-	-	-
VII	36	26	84	99	22	41
VIII	-	-	-	-	-	-
XI	20	4	52	13	4	6
X	-	-	-	-	-	-
Dosen Tetap	4	9	14	10	7	5
Dosen Luar Biasa	2	1	4	6	2	2
Jumlah Mahasiswa Number of Students	255	142	542	445	73	149
2018/2019	518	274	502	425	85	150

Sumber/Source: STIE Sakti Alam Kerinci/STIE Sakti Alam Kerinci

Tabel
Table 4.1.15

Jumlah Mahasiswa dan Dosen STIA NUSA per Semester menurut Jurusan dan Jenis Kelamin di Kota Sungai Penuh, 2019/2020
Number of Students and Lecturers at Even Semester of STIA NUSA by Major and Sex in Sungai Penuh Municipality, 2019/2020

Semester <i>Semester</i>	S.1/D.3	Jurusan <i>Major</i>			
		Administrasi Negara		Administrasi Niaga	
		L	P	L	P
(1)	(2)	(3)	(4)	(5)	(6)
I
II
III
IV
V
VI
VII
VIII
IX
X
Dosen Tetap
Dosen Luar Biasa
Jumlah Mahasiswa <i>Number of Students</i>
2018/2019	916	309	582	9	16

Sumber/Source: STIA NUSA/STIA NUSA

Tabel 4.1.16 Jumlah Mahasiswa dan Dosen AMIK Depati Parbo per Semester menurut Jenis Kelamin di Kota Sungai Penuh, 2019/2020
Number of Students and Lecturers at Even Semester of AMIK Depati Parbo by Sex in Sungai Penuh Municipality, 2019/2020

Semester <i>Semester</i>	Jenis Kelamin <i>Sex</i>		Jumlah <i>Total</i>
	Laki-laki <i>Male</i>	Perempuan <i>Female</i>	
(1)	(2)	(3)	(4)
Manajemen Informatika			
I	52	16	68
II	52	16	68
III	113	38	151
IV	113	38	151
V	112	35	147
VI	112	35	147
Dosen Tetap	8	9	17
Dosen Luar Biasa	11	14	25
Jumlah Mahasiswa <i>Number of Students</i>	554	178	732
2018/2019	620	200	820
2017/2018	534	200	734

Sumber/Source: AMIK Depati Parbo/AMIK Depati Parbo

Tabel
Table 4.1.17

Jumlah Mahasiswa dan Dosen AKPER Bina Insani Sakti Sungai Penuh per Semester menurut Jenis Kelamin di Kota Sungai Penuh, 2019/2020
Number of Students and Lecturers at Odd Semester of AKPER Bina Insani Sakti by Sex in Sungai Penuh Municipality, 2019/2020

Semester <i>Semester</i>	Jenis Kelamin <i>Sex</i>		Jumlah <i>Total</i>
	Laki-laki <i>Male</i>	Perempuan <i>Female</i>	
(1)	(2)	(3)	(4)
I	-	-	-
II	7	56	63
III	-	-	-
IV	15	74	89
V	-	-	-
VI	19	68	87
Dosen Tetap	14
Dosen Luar Biasa	19
Jumlah Mahasiswa <i>Number of Students</i>	41	198	239
2018/2019	...	286	...

Sumber/Source: AKPER Yayasan Bina Insani Sakti Sungai Penuh

4.2 KESEHATAN HEALTH

Tabel 4.2.1 **Jumlah Desa¹/Kelurahan Yang Memiliki Sarana Kesehatan Menurut Kecamatan di Kota Sungai Penuh, 2014–2019**
Number of Villages¹ Having Health Facilities by Subdistrict in Sungai Penuh Municipality, 2014–2019

Kecamatan Subdistrict	Rumah Sakit Hospital		
	2014	2018	2019
(1)	(2)	(3)	(4)
Tanah Kampung	0	0	–
Kumun Debai	0	0	–
Sungai Penuh	1	1	1
Pondok Tinggi	0	0	–
Sungai Bungkal	0	0	–
Hampan Rawang	0	0	–
Pesisir Bukit	1	1	1
Koto Baru	0	0	–
Kota Sungai Penuh	2	2	2

Lanjutan Tabel/*Continued Table* 4.2.1

Kecamatan <i>Subdistrict</i>	Rumah Sakit Bersalin <i>Maternity Hospital</i>		
	2014	2018	2019
(1)	(5)	(6)	(7)
Tanah Kampung	0	0	–
Kumun Debai	0	0	–
Sungai Penuh	1	0	–
Pondok Tinggi	2	0	–
Sungai Bungkal	2	0	–
Hampan Rawang	1	0	–
Pesisir Bukit	1	0	–
Koto Baru	0	0	–
Kota Sungai Penuh	7	0	–

Lanjutan Tabel/*Continued Table 4.2.1*

Kecamatan <i>Subdistrict</i>	Poliklinik <i>Polyclinic</i>		
	2014	2018	2019
(1)	(8)	(9)	(10)
Tanah Kampung	0	0	–
Kumun Debai	0	0	–
Sungai Penuh	0	1	–
Pondok Tinggi	0	1	–
Sungai Bungkal	0	1	–
Hampan Rawang	0	0	–
Pesisir Bukit	0	0	–
Koto Baru	0	0	–
Kota Sungai Penuh	0	3	–

Lanjutan Tabel/*Continued Table* 4.2.1

Kecamatan <i>Subdistrict</i>	Puskesmas <i>Public Health Center</i>		
	2014	2018	2019
(1)	(11)	(12)	(13)
Tanah Kampung	1	1	1
Kumun Debai	1	2	1
Sungai Penuh	3	2	2
Pondok Tinggi	0	1	1
Sungai Bungkal	0	1	1
Hampan Rawang	1	2	2
Pesisir Bukit	1	1	2
Koto Baru	1	1	1
Kota Sungai Penuh	8	11	11

Lanjutan Tabel/*Continued Table 4.2.1*

Kecamatan Subdistrict	Puskesmas Pembantu Subsidiary of Public Health Center		
	2014	2018	2019
(1)	(14)	(15)	(16)
Tanah Kampung	0	0	–
Kumun Debai	1	1	1
Sungai Penuh	0	0	–
Pondok Tinggi	2	2	1
Sungai Bungkal	1	1	1
Hampan Rawang	1	1	1
Pesisir Bukit	1	3	–
Koto Baru	0	0	–
Kota Sungai Penuh	6	8	4

Lanjutan Tabel/*Continued Table* 4.2.1

Kecamatan <i>Subdistrict</i>	Apotek <i>Pharmacy</i>		
	2014	2018	2019
(1)	(17)	(18)	(19)
Tanah Kampung	0	1	1
Kumun Debai	0	2	1
Sungai Penuh	3	3	3
Pondok Tinggi	1	3	1
Sungai Bungkal	1	1	1
Hampan Rawang	1	0	–
Pesisir Bukit	1	1	1
Koto Baru	0	0	–
Kota Sungai Penuh	7	11	8

Catatan/*Note*: ¹ Desa pada tabel ini termasuk Unit Permukiman Transmigrasi (UPT) yang masih dibina oleh kementerian terkait dan nagari di Kabupaten/Kota Sumatera Barat/*Villages in this table include Transmigration Settlement Unit which is still fostered by the relevant ministries and the nagari in the Province of Sumatera Barat*

Sumber/*Source*: BPS, Pendataan Potensi Desa (Podes)/*BPS-Statistics Indonesia, Village Potential Data Collecting*

Tabel 4.2.2 Jumlah Tenaga Kesehatan Menurut Kecamatan di Kota Sungai Penuh, 2019
Table Number of Health Personnel by Sub District in Sungai Penuh Municipality, 2019

Kecamatan Subdistrict	Dokter Doctor	Perawat Nurse	Bidan Midwife	Farmasi Pharmaceutical	Ahli Gizi Nutritionist
(1)	(2)	(3)	(4)	(5)	(6)
Tanah Kampung	3	8	11	1	2
Kumun Debai	2	13	9	3	1
Sungai Penuh	3	25	13	5	2
Pondok Tinggi	0	7	9	2	0
Sungai Bungkal	1	5	5	2	0
Hampanan Rawang	3	19	11	2	1
Pesisir Bukit	2	18	11	2	2
Koto Baru	3	11	7	2	1
Kota Sungai Penuh	17	106	76	19	9

Sumber/Source: Dinas Kesehatan Kota Sungai Penuh/Health Regional Office of Sungai Penuh Municipality

Tabel
Table 4.2.3

Persentase Penduduk yang Mempunyai Keluhan Kesehatan Selama Sebulan Terakhir Menurut Kecamatan di Kota Sungai Penuh, 2014-2019
Percentage of People Who Had Health Complaint During a Month Prior to The Survey by Sub District in Sungai Penuh Municipality, 2014-2019

Kecamatan Subdistrict	2014	2015	2016	2017	2018	2019
(1)	(2)	(3)	(4)	(5)	(6)	(7)
Tanah Kampung	NA	NA	NA	NA	NA	NA
Kumun Debai	NA	NA	NA	NA	NA	NA
Sungai Penuh	NA	NA	NA	NA	NA	NA
Pondok Tinggi	NA	NA	NA	NA	NA	NA
Sungai Bungkal	NA	NA	NA	NA	NA	NA
Hampan Rawang	NA	NA	NA	NA	NA	NA
Pesisir Bukit	NA	NA	NA	NA	NA	NA
Koto Baru	NA	NA	NA	NA	NA	NA
Kota Sungai Penuh	65,60	33,30	30,30	27,40	25,73	

Sumber/Source: BPS, Survei Sosial Ekonomi Nasional (Susenas)/BPS-Statistics Indonesia, National Socioeconomic Survey

Tabel
Table 4.2.4

Jumlah Rumah Sakit Umum, Rumah Sakit Khusus, Rumah Sakit Bersalin/Rumah Bersalin, dan Puskesmas Menurut Kecamatan di Kota Sungai Penuh, 2018-2019
Number of General Hospital, Special Hospital, Maternity Hospital, and Public Health Center by Sub District in Sungai Penuh Municipality, 2018-2019

Kecamatan Subdistrict	Rumah Sakit Umum General Hospital		Rumah Sakit Khusus Special Hospital		Rumah Sakit Bersalin/Rumah Bersalin Maternity Hospital		Puskesmas Public Health Center	
	2018	2019	2018	2019	2018	2019	2018	2019
(1)	(2)	(3)	(4)	(5)	(6)	(7)	(8)	(9)
Tanah Kampung	-	-	-	-	-	-	1	1
Kumun Debai	-	-	-	-	-	-	1	1
Sungai Penuh	-	-	-	-	-	-	2	2
Pondok Tinggi	-	-	-	-	-	-	1	1
Sungai Bungkal	-	1	-	-	-	-	1	1
Hampanan Rawang	-	-	-	-	-	-	2	2
Pesisir Bukit	-	-	-	-	-	-	2	2
Koto Baru	-	-	-	-	-	-	1	1
Kota Sungai Penuh	-	1	-	-	-	-	11	11

Lanjutan Tabel/*Continued Table* 4.2.4

Kecamatan <i>Subdistrict</i>	Klinik/Balai Kesehatan <i>Clinic/Health Center</i>		Posyandu <i>Maternal & Child Health Center</i>		Polindes <i>Village Maternity</i>	
	2018	2019	2018	2019	2018	2019
(1)	(2)	(3)	(4)	(5)	(6)	(7)
Tanah Kampung	-	-	13	13	4	4
Kumun Debai	-	-	11	11	-	-
Sungai Penuh	1	1	6	6	2	2
Pondok Tinggi	-	-	12	12	-	-
Sungai Bungkal	1	1	9	9	-	-
Hampan Rawang	-	-	13	13	1	1
Pesisir Bukit	-	-	9	9	-	-
Koto Baru	-	-	6	6	-	-
Kota Sungai Penuh	2	2	79	79	7	7

Sumber/*Source*: Dinas Kesehatan Kota Sungai Penuh/*Health Regional Office of Sungai Penuh Province*

Tabel 4.2.5 Jumlah Tenaga Medis, Paramedis, dan Tata Usaha Menurut Pendidikan di Kota Sungai Penuh, 2019
Number of Medical Health, Paramedic, and Administration by Education in Sungai Penuh Municipality, 2019

Tenaga Kesehatan Medical Health Personnel	Jumlah (Orang)/Total	
	2018	2019
(1)	(2)	(3)
Dokter Spesialis	0	0
Dokter Umum	12	13
Dokter Gigi	4	6
Farmasi/Apoteker :		
- Apoteker	13	13
- S-2 Farmasi (Apoteker)	-	-
- S-1 Farmasi (Non Apoteker)	2	3
Asisten Apoteker :		
- SMF	1	1
- D3 Farmasi	11	14
- D3 Analis Farmasi dan Makanan	-	-
Kebidanan :		
- D-I	-	-
- D-III	32	38
- D-IV	-	-
Keperawatan :		
Keperawatan Umum :		
- SPK	9	9
- D-III	51	51
- D-IV	16	17
- Profesi Ners	21	28
Keperawatan Gigi :		
- SPRG	3	3
- D3 Kesehatan Gigi dan Mulut	5	5
Kesehatan Lingkungan :		
- SPPH (D-1 Kesehatan Lingkungan)	5	5
- AKL (D-3 Kesehatan Lingkungan)	11	11
APK-TS (DIII)	-	-
Gizi :		
- S1 Gizi	-	-
- AKZI (DIII Gizi)	7	8

Lanjutan Tabel/*Continued Table 4.2.5*

Tenaga Kesehatan <i>Medical Health Personnel</i>	Jumlah (Orang)/Total	
	2018	2019
(1)	(2)	(3)
AKFIS (DIII Fisioterapi)	-	-
SGP	-	-
SPAG	-	-
Analisis Kesehatan :		
- SMAK	3	3
- AAK (D3 Analisis Kesehatan)	-	-
- DIV	-	-
SPKU	-	-
LCPK	-	-
Crash Program/LCPK SLTA	-	-
Tata Usaha :	-	-
- S1: Kimia, Adm. Negara, Ekonomi Manajemen. Ekonomi Pembangunan, Biologi)		
- DIII: Manajemen Informatika		
- SMA/SMK		
- SMP		
- SD/Sederajat		
Kesehatan Masyarakat :		
- S1 Kesmas	35	35
- S2 Kesmas	-	-
AKNES	-	-
AKPRO/ATRO	-	-
ATEM	-	-

Sumber/*Source*: Dinas Kesehatan Kota Sungai Penuh/*Health Regional Office of Sungai Penuh Province*

Tabel 4.2.6 Jumlah Puskesmas dan Kunjungan Pasien Menurut Kecamatan di Kota Sungai Penuh, 2019
Table *Number of Public Health Center and Patients by Subdistrict in Sungai Penuh Municipality, 2019*

Kecamatan Subdistrict	Puskesmas Public Health	Pasien (Orang) Patient
(1)	(2)	(3)
Tanah Kampung	1	5 249
Kumun Debai	1	18 306
Sungai Penuh	2	31 826
Pondok Tinggi	1	1 836
Sungai Bungkal	1	790
Hampan Rawang	2	14 898
Pesisir Bukit	2	3 278
Koto Baru	1	5 066
Kota Sungai Penuh	11	80 309
2018	11	82 164
2017	11	59 217

Sumber/Source: Dinas Kesehatan Kota Sungai Penuh/Health Regional Office of Sungai Penuh Municipality

Tabel
Table 4.2.7

Jumlah Puskesmas dan Kunjungan Rawat Jalan, Rawat Inap, dan Kunjungan Gangguan Jiwa Menurut Kecamatan di Kota Sungai Penuh, 2019
Number of Public Health Center and Outpatient Visits, Inpatient Visits, and Mental Disorder Patient Visits by Subdistrict in Sungai Penuh Municipality, 2019

Kecamatan Subdistrict	Puskesmas Public Health	Kunjungan Visits		
		Rawat Jalan Outpatient	Rawat Inap Inpatient	Gangguan Jiwa Mental Disorder
(1)	(2)	(3)	(4)	(5)
Tanah Kampung	1	4 876	374	20
Kumun Debai	1	18 148	158	4 057
Sungai Penuh	2	31 674	152	103
Pondok Tinggi	1	1 836	0	38
Sungai Bungkal	1	790	0	0
Hamparan Rawang	2	13 946	952	65
Pesisir Bukit	2	3 278	0	25
Koto Baru	1	5 007	59	0
Kota Sungai Penuh	11	78 614	1 695	4 308
2018	11	81 711	453	3 423

Sumber/Source: Dinas Kesehatan Kota Sungai Penuh/Health Regional Office of Sungai Penuh Municipality

Tabel 4.2.8 **Daftar 10 Penyakit Terbesar dari Puskesmas di Kota Sungai Penuh, 2019**
Table 4.2.8 **10 Biggest Disease from Public Health Center in Sungai Penuh Municipality, 2019**

Nama Penyakit <i>Name of Disease</i>	Pasien (orang) <i>Patient</i>	Persentase (%) <i>Percentage</i>
(1)	(2)	(3)
Faringitis	2 940	9,80
Gastritis	6 309	21,04
Influenza	7 749	25,84
Hipertensi	4 405	14,69
Polimialgia Reumatik	890	2,97
Polyarthritis	1 551	5,17
Dermatitis Kontak Alergik	2 013	6,17
Tension Headache	890	2,97
Gastroenteritis	2 076	6,92
Osteoarthritis	1 167	3,89
Jumlah	29 990	100
2018	30 544	100
2017	17 963	100

Sumber/Source: Dinas Kesehatan Kota Sungai Penuh/Health Regional Office of Sungai Penuh Municipality

Tabel
Table 4.2.9**Target dan Pencapaian Imunisasi Bayi dan Ibu Hamil menurut Jenis Imunisasi di Kota Sungai Penuh, 2019**
Target and Realization of Shild and Pregnant Women Gets Medical Injection by Kind of Injection in Sungai Penuh Municipality, 2019

Jenis Imunisasi <i>Kind of Injection</i>	Target (%) <i>Target</i>	Realisasi <i>Realization</i>	Persentase Pencapaian <i>Attainment</i>
(1)	(2)	(3)	(4)
BCG	1 355	1 323	94,80
HB 0	1 395	1 411	101,10
DPT/HB-Hib (1)	1 355	1 329	98,10
DPT/HB-Hib (2)	1 355	1 328	98,80
DPT/HB-Hib (3)	1 355	1 332	98,30
Polio 1	1 355	1 326	95,10
Polio 2	1 355	1 335	98,60
Polio 3	1 355	1 336	98,60
Polio 4			
Hepatitis B1			
Hepatitis B2			
Hepatitis B3			
Campak	1 395	1 374	101,60
TT 1 (Ibu Hamil)	1 599	342	21,18
TT 2 (Ibu Hamil)	1 599	347	21,49
TT 3 (Ibu Hamil)	1 599	342	20,06
TT 4 (Ibu Hamil)	1 599	306	18,95
TT 5 (Ibu Hamil)	1 599	280	17,34
TT 2+(Ibu Hamil)	1 599	1 599	100,00
TT 1 (Caten)			
TT 2 (Caten)			
DT 1 (Kelas 1 SD) Campak			
DT 2 (Kelas 2 SD)			

Sumber/Source: Dinas Kesehatan Kota Sungai Penuh/Health Regional Office of Sungai Penuh Municipality

Tabel 4.2.10 Pencapaian Jumlah Sasaran yang Mendapat Imunisasi Lengkap di Kota Sungai Penuh, 2017-2019
Table 4.2.10 Realization of Complete Injection in Sungai Penuh Municipality, 2017-2019

Sasaran Imunisasi Target	2017	2018	2019 ¹
(1)	(2)	(3)	(4)
Bayi	1 647	1 671	101,70
Ibu Hamil	2 069	1 615	100,00
Calon Penganten	1 238	17 049	-
Anak SD Kelas 1	1 575	1 513	81,82
Anak SD Kelas 2 s.d 3 (DT)	-	9 333	99,22
Anak SD Kelas 3 s.d 4 (TT)	-	-	99,04
Jumlah/Total	6 529	31 181	...

Catatan/Notes : ¹Persentase/Percentage

Sumber/Source: Dinas Kesehatan Kota Sungai Penuh/Health Regional Office of Sungai Penuh Province

Tabel 4.2.11
Table

Jumlah Bayi Lahir, Bayi Berat Lahir Rendah (BBLR), BBLR Dirujuk, dan Bergizi Buruk di Kota Sungai Penuh, 2015-2019
Number of Births, Babies with Low Birth Weight (LBW), Treated LBW, and Malnutrition Cases in Sungai Penuh Municipality, 2015-2019

Tahun Year	Bayi Lahir	BBLR LBW		Gizi Buruk Malnutrition
		Jumlah Total	Dirujuk Treated	
(1)	(2)	(3)	(4)	(5)
2015	1 545	17	-	5
2016	1 494	27	-	1
2017	1 609	19	-	5
2018	1 477	21	-	1
2019	1 395	12	-	1

Sumber/Source: Dinas Kesehatan Kota Sungai Penuh/Health Regional Office of Sungai Penuh Municipality

Tabel 4.2.12 Jumlah Ibu Hamil, Melakukan Kunjungan K1, Melakukan Kunjungan K4, Kurang Energi Kronis (KEK), dan Mendapat tablet Zat besi (Fe) di Kota Sungai Penuh, 2015-2019
Number of Pregnant Women, Those with One Visit and Four Visits of Antenatal Care, Chronic Energy Deficiency (CED), and Receiving Iron Supplement in Sungai Penuh Municipality, 2015-2019

Tahun	Jumlah Ibu Hamil Pregnant Women	Melakukan Kunjungan K1 One Visit	Melakukan Kunjungan K4 Four Visit	Kurang Energi Kronis (KEK) Chronic Energy Deficiency (CED)	Mendapat Zat Besi (Fe) Receiving Iron Supplement
(1)	(2)	(3)	(4)	(5)	(6)
2015	1 701	1 698	1 642	28	1 624
2016	1 680	1 680	1 598	53	1 680
2017	1 878	1 878	1 778	111	1 878
2018	1 604	1 604	1 538	-	1 538
2019	1 599	1 599	1 584	85	1 584

Sumber/Source: Dinas Kesehatan Kota Sungai Penuh/Health Regional Office of Sungai Penuh Province

Tabel 4.2.13
Table

Jumlah Kasus IMS, DBD, Diare, TB, dan Malaria Menurut Kecamatan di Kota Sungai Penuh, 2019
Number of Cases of Sexually Transmitted Infection, Dengue Fever, Diarrhea, Tuberculosis (TB) and Malaria by Subdistrict in Sungai Penuh Municipality, 2019

Kecamatan Subdistrict	IMS Sexually Transmit Infection	DBD Dengue Fever	Diare Diaeha	TB Tuberculosis	Malaria Malaria
(1)	(2)	(3)	(4)	(5)	(6)
Tanah Kampung	0	0	129	5	-
Kumun Debai	0	0	184	5	-
Sungai Penuh	0	4	555	14	-
Pondok Tinggi	0	8	278	5	-
Sungai Bungkal	0	9	161	8	-
Hampanan Rawang	0	0	66	6	-
Pesisir Bukit	0	12	164	7	-
Koto Baru	0	2	167	2	-
Kota Sungai Penuh	0	35	1704	52	0
2018	4	22	1236	42	0
2017	4	36	1418	68	0

Sumber/Source: Dinas Kesehatan Kota Sungai Penuh/Health Regional Office of Sungai Penuh Province

Tabel 4.2.14 Jumlah Klinik Keluarga Berencana (KKB) dan Pos Pelayanan Keluarga Berencana Desa (PPKBD) Menurut Kecamatan di Kota Sungai Penuh, 2019
Number of Family Planning Clinics and Village Family Planning Service Units by Subdistrict in Sungai Penuh Municipality, 2019

Kecamatan Subdistrict	KKB Family Planning Clinics	PPKBD Village Family Planning Service Units
(1)	(2)	(3)
Tanah Kampung	6	13
Kumun Debai	6	9
Sungai Penuh	6	5
Pondok Tinggi	5	8
Sungai Bungkal	5	6
Hampan Rawang	6	13
Pesisir Bukit	7	9
Koto Baru	6	6
Kota Sungai Penuh	47	69
2018	49	69

Sumber/Source: Dinas Pengendalian Penduduk dan KB Kota Sungai Penuh/Population Control and Family Planning Service of Sungai Penuh Municipality

Tabel 4.2.15
Table

Jumlah Peserta KB Baru Menurut Kecamatan dan Jenis Kontrasepsi yang Digunakan di Kota Sungai Penuh, 2019
Number of New Birth Control Acceptor by Subdistrict and Type of Contraceptive Used in Sungai Penuh Municipality, 2019

Kecamatan Subdistrict	IUD	IMPLAN	MOP	MOW
(1)	(2)	(3)	(4)	(5)
Tanah Kampung	1	16	0	0
Kumun Debai	2	4	0	0
Sungai Penuh	10	9	4	5
Pondok Tinggi	42	41	0	0
Sungai Bungkal	5	8	0	0
Hampan Rawang	3	10	0	0
Pesisir Bukit	3	10	0	0
Koto Baru	3	8	0	0
Kota Sungai Penuh	69	106	4	5
2018	249	366	0	4
2017	209	357	0	3

Lanjutan Tabel/*Continued Table* 4.2.15

Kecamatan Subdistrict	SUNTIK	PIL	KONDOM	Jumlah
(1)	(6)	(7)	(8)	(9)
Tanah Kampung	12	3	0	32
Kumun Debai	26	41	2	75
Sungai Penuh	11	8	9	56
Pondok Tinggi	48	63	33	227
Sungai Bungkal	3	0	0	16
Hampan Rawang	6	0	0	19
Pesisir Bukit	11	3	0	27
Koto Baru	21	10	1	43
Kota Sungai Penuh	138	128	45	495
2018	664	413	67	1 144
2017	757	456	28	1 810

Sumber/*Source*: Dinas Pengendalian Penduduk dan KB Kota Sungai Penuh/*Population Control and Family Planning Service of Sungai Penuh Municipality*

Tabel
Table 4.2.16

**Jumlah Pasangan Usia Subur dan Peserta KB Aktif
Menurut Kecamatan di Kota Sungai Penuh, 2019**
**Number of Eligible Couples and Family Planning
Participants by Subdistrict in Sungai Penuh Municipality,
2019**

Kecamatan Subdistrict	Jumlah PUS Eligible Couple	Peserta KB Aktif Family Planning Participants			
		IUD	MOP	MOW	Kondom Condom
(1)	(2)	(3)	(4)	(5)	(6)
Tanah Kampung	1 999	125	0	16	9
Kumun Debai	1 846	48	0	0	2
Sungai Penuh	1 319	193	0	35	23
Pondok Tinggi	2 195	251	0	67	57
Sungai Bungkal	1 800	242	0	24	6
Hampan Rawang	3 095	152	0	30	19
Pesisir Bukit	2 067	193	0	22	166
Koto Baru	1 844	155	0	24	4
Kota Sungai Penuh	16 165	1 359	0	218	286
2018	18 145	2 404	0	231	301

Lanjutan Tabel/Continued Table 4.2.16

Kecamatan Subdistrict	Peserta KB Aktif Family Planning Participants			
	Implan Implants	Suntikan Injection	Pil Pill	Jumlah Total
(1)	(7)	(8)	(9)	(10)
Tanah Kampung	609	641	189	1 589
Kumun Debai	260	536	538	1 384
Sungai Penuh	186	427	185	1 049
Pondok Tinggi	178	738	655	1 946
Sungai Bungkal	271	370	600	1 513
Hampan Rawang	649	1 258	296	2 404
Pesisir Bukit	114	475	695	1 665
Koto Baru	585	446	203	1 417
Kota Sungai Penuh	2 852	4 891	3 361	12 967
2018	4 832	4 431	3 270	33 884

Sumber/Source: Dinas Pengendalian Penduduk dan KB Kota Sungai Penuh/Population Control and Family Planning Service of Sungai Penuh Municipality

Tabel 4.2.17 Jumlah Tenaga Medis menurut Keahlian di R.S.U Mayjen H.A Thalib, 2019
Table *Number of Practical Medical Health by Skill in Mayjen H.A Thalib Public Hospital, 2019*

Tenaga Kesehatan <i>Medical Health Personnel</i>	PNS/CPNS	Honoror K2	TKHL	BKO	Jumlah (Orang)
(1)	(2)	(3)	(4)	(5)	(6)
Magister Kesehatan (Mkes, MPH, MKM)
Magister Sains (M.Si)
MARS
Magister Management (MM)
Magister Kesehatan Masyarakat (MKM)
Dokter Spesialis Penyakit Dalam
Dokter Spesialis Bedah
Dokter Spesialis Mata
Dokter Spesialis Anak
Dokter Spesialis Syaraf
Dokter Spesialis Paru
Dokter Spesialis Anastesi
Dokter Spesialis Obstetri & Ginekologi
Dokter Spesialis Othodenty
Dokter Spesialis Konservasi Gigi
Dokter Spesialis THT-KL
Dokter Umum
Dokter Gigi
Apoteker (Apt)
Ners (profesi)
Sarjana Keperawatan (S.Kep)
Sarjana Gizi (S.GZ)
Sarjana Farmasi
Sarjana Kesehatan Masyarakat (SKM)

Lanjutan Tabel/*Continued Table 4.2.17*

Tenaga Kesehatan Medical Health Personnel	PNS/CPNS	Honorer K2	TKHL	BKO	Jumlah (Orang)
(1)	(2)	(3)	(4)	(5)	(6)
Sarjana Ekonomi/Akuntansi(SE/S.AK)
Sarjana Komputer (S.Kom)
Sarjana Sosial (S.Sos)
Sarjana Psikologi (S.Psi)
Sarjana Pendidikan (S.Pd)
Sarjana Teknik Informatika (ST)
Sarjana Sistem Informatika (S.Kom)
D.IV Fisioterapi
D.IV Analisis Kesehatan
D.IV Kebidanan
D.III Keperawatan
D.III Kebidanan
D.III Keperawatan Gigi
D.III Kesehatan Gigi
D.III Farmasi
D.III Kesehatan Lingkungan
D.III Perekam Medis Kesehatan
D.III Analisis Kesehatan
D.III Gizi
D.III Rontgen
D.III Radio Optic
D.III Anestesi
D.III Teknik Elektro Medik
D.III Fisioterapi
D.III Manajemen Informatika
D.III Administrasi/Ekonomi Akuntansi (A.Md)

Lanjutan Tabel/*Continued Table 4.2.17*

Tenaga Kesehatan Medical Health Personnel	PNS/CPNS	Honorar K2	TKHL	BKO	Jumlah (Orang)
(1)	(2)	(3)	(4)	(5)	(6)
D.I Gizi
D.I English Com
Sekolah Menengah Farmasi (SMF)
Sekolah Menengah Analisis Kesehatan (SMAK)
Sekolah Perawat Kesehatan (SPK)
SPPH
SPRG
SPP-SPMA
SMA/SMU
SMEA
STM
MAN
SMK/SMK BOGA
SMKK
LCPK-SMA
LCPK/SLTP
Sekolah Teknik (ST)
SMP
SD
Jumlah Seluruh Karyawan/ Ti RSU MHAT
2018

Sumber/*Source*: R.S.U mayjen H.A. Thalib/*Mayjen H.A. Thalib Public Hospital*

Tabel 4.2.18 Pola Penyakit untuk Semua Golongan Umur Kasus Rawat Inap di R.S.U Mayjen H.A Thalib, 2019
Kind of Disease in All Age Group with Stay Overnight Case in Mayjen H.A Thalib Public Hospital, 2019

Golongan Sebab Sakit <i>Disease Causes</i>	Kode Diagnosa	Kasus Baru <i>New Cases</i>	
		Jumlah <i>Total</i>	Persentase (%) <i>Percentage</i>
(1)	(2)	(3)	(4)
Dyspepsia	K 30
Gea	A 09
Colik Abdomen	R10.4
Vertigo	R 42
PPOK	J44.9
Gastritis	K 29.7
Anemia	D64.9
Hypertensi	I 10
Cedera Kepala Ringan	S 06.0
Partus Normal	O 80.9
Jumlah/Total			
2018			

Sumber/Source: R.S.U mayjen H.A. Thalib/Mayjen H.A. Thalib Public Hospital

Tabel 4.2.19 Pola Penyakit untuk Semua Golongan Umur Kasus Rawat Jalan di R.S.U Mayjen H.A Thalib, 2019
Kind of Disease in All Age Group with Out Patient Case in Mayjen H.A Thalib Public Hospital, 2019

Golongan Sebab Sakit <i>Disease Causes</i>	Kode Diagnosa	Kasus Baru <i>New Cases</i>	
		Jumlah <i>Total</i>	Persentase (%) <i>Percentage</i>
(1)	(2)	(3)	(4)
CAD	I 25.1
CHF	I 50.9
Katarak	H 26.9
Dyspepsia	K 30
DM	E 14.9
Penyakit Pulpa dan Periapikal	K 04
Cerumen	H 61.2
Brochitis	J 40
TB Paru	A 16.9
Epilepsi	G 40.9
Jumlah/Total			
2018			

Sumber/Source: R.S.U mayjen H.A. Thalib/Mayjen H.A. Thalib Public Hospital

Tabel 4.2.20 **Jumlah Tempat Tidur menurut Ruangan di R.S.U Mayjen H.A Thalib, 2019**
Table 4.2.20 **Number of Beds by Room in Mayjen H.A Thalib Public Hospital, 2019**

Instalasi <i>Installation</i>	Jumlah Tempat Tidur <i>Number of Beds</i>
(1)	(2)
Penyakit Dalam	...
Bedah	...
Kesehatan Anak	...
Kebidanan	...
Perinatology	...
Danau Belibis	...
Paru-paru	...
Kelas Utama (Danau Kerinci)	...
Kelas Utama (Danau Lingkat)	...
Kelas Utama (Bukit Khayangan)	...
Danau Gunung Tujuh	...
Ruang ICU	...
Ruang Neurologi	...
THT/Mata	...
Ruang Recovery	...
Observasi	...
Jumlah/Total	
2018	
2017	

Sumber/Source: R.S.U mayjen H.A. Thalib/Mayjen H.A. Thalib Public Hospital

Tabel 4.2.21 **Jumlah Tenaga Medis menurut Keahlian di R.S Pembantu 02.09.04 DKT, 2019**
Number of Medical Health Personnel by Skill in DKT Hospital, 2019

Tenaga Kesehatan Medical Health Personnel	Jumlah (Orang)
(1)	(2)
Magister Kesehatan (Mkes, MPH, MKM)	1
Dokter Spesialis Penyakit Dalam	3
Dokter Spesialis Bedah	2
Dokter Spesialis Syaraf	1
Dokter Spesialis Paru	1
Dokter Spesialis THT	1
Dokter Umum	10
Dokter Gigi	-
Farmasi/Apoteker	1
Sarjana Kesehatan Masyarakat (SKM)	
S1 Lainnya	8
AKFAR	3
nusa	28
AKBID	-
AKL	-
Rekam Medik	-
Akademi Analisis Kesehatan (AAK)	6
AKZI	1
AKG	-
D.III Lainnya	1
D.I	-
D.I English Com	-
SMF	-
SPK	3
SMAK	-
SPPH	-
SPRG	-
SMA Lainnya	10
SMP	3
SD Sederajat	-

Sumber/Source: R.S DKT/DKT Hospital

Tabel 4.2.22 Jumlah Tenaga Medis di R.S Pembantu 02.09.04 DKT, 2017-2019
Table *Number of Medical Health Personnel in DKT Hospital, 2017–2019*

Tenaga Kesehatan <i>Medical Health Personnel</i>	2017	2018	2019
(1)	(2)	(3)	(4)
Dokter Spesialis	11	7	8
Dokter Umum	11	10	10
Dokter Gigi	1	0	0
Bidan	1	1	...
Perawat	25	28	28
Paramedis Pembantu	0	0	0
Paramedis Nonperawat	15	10	...
Tenaga Nonmedis/TU	4	3	...
Apoteker	1	1	1
Jumlah/Total	69	60	...

Sumber/Source: R.S DKT/DKT Hospital

Tabel
Table 4.2.23**Pola Penyakit untuk Semua Golongan Umur Kasus Rawat Inap di R.S Pembantu 02.09.04 DKT, 2019**
Kind of Disease in All Age Group with Stay Overnight Case in DKT Hospital, 2019

Golongan Sebab Sakit <i>Disease Causes</i>	Kode Diagnosa	Kasus Baru <i>New Cases</i>	
		Jumlah <i>Total</i>	Persentase (%) <i>Percentage</i>
(1)	(2)	(3)	(4)
Gea	A 09	90	12,64
Febris	R 50.9	145	20,37
Post SCTP	0 89.9	-	-
Gastritis	K 29.7	183	25,70
Purtus Sulit	0 83.9	-	-
CKR	S 06.0	12	1,69
Hypertensi	I 10	75	10,53
Purtus Normal	0 80.9	-	-
Dyspepsia	K 30	110	15,45
Colik Abdomen	R 10.4	17	2,39
TB. Paru	A 15.0	-	-
Asma Bronchial	J 45.9	32	4,49
Asfixia	R 09	-	-
Penurunan Kesadaran	R 40	-	-
Vertigo	R 42	15	2,11
Anemia	D 64.9	5	0,70
Appendicitis	K 37	7	0,98
KDS	R 56.0	15	2,11
Hemiperase	G 81.9	-	-
Stroke	I 64	6	0,84
Jumlah/Total		712	100,00
2018		621	100,00

Sumber/Source: R.S DKT/DKT Hospital

Tabel 4.2.24 Pola Penyakit untuk Semua Golongan Umur Kasus Rawat Jalan di R.S Pembantu 02.09.04 DKT, 2019
Kind of Disease in All Age Group with Out Patient Case in DKT Hospital, 2019

Golongan Sebab Sakit <i>Disease Causes</i>	Kode Diagnosa	Kasus Baru <i>New Cases</i>	
		Jumlah <i>Total</i>	Persentase (%) <i>Percentage</i>
(1)	(2)	(3)	(4)
Gangguan Refraksi dan Akomodasi	H 52	3	0,41
Pemeriksa Kesehatan Umum	Z 00.0	-	-
Cerumen	H 61.2	-	-
Penyakit Pulpa dan Pariapikal	K 04	-	-
Infeksi Saluran Nafas Bagian Atas Akut Lainnya	J 00 – J 01 J 05 – J 06	151	20,86
Katarak dan Gangguan Lain Lensa	H 25 – H 28	-	-
Hypertensi	I 10	85	11,74
Dyspepsia	K 30	160	22,10
TB. Paru	A 16.9	-	-
Cepagia	R 51	-	-
Bronkitis Akut & Bronkiolitis Akut	J 20 – J 21	65	8,98
Diabetes Melitus	E 14.9	-	-
Epilepsi	G 40 –G 41	-	-
Konjungtivitis dan Gangguan Lain Konjungtiva	H 10 – H 13	-	-
Gastritis dan Duodenis	K 29	235	32,46
Osteoartritis	M 15 – M 19	-	-
Rhinitis	J 31	-	-
Reumathoid Arthritis	M 06.9	25	3,45
LBP	M 40	-	-
Ischialgia	M 54.3	-	-
Jumlah/Total		724	100
2018		725	100
2017		609	100

Sumber/Source: R.S DKT/DKT Hospital

Tabel 4.2.25 **Jumlah Tempat Tidur menurut Ruangan di R.S Pembantu 02.09.04 DKT, 2019**
Table *Number of Beds by Room in DKT Hospital, 2019*

Instalasi <i>Installation</i>	Jumlah Kamar <i>Number of Rooms</i>	Jumlah Tempat Tidur <i>Number of Beds</i>
(1)	(2)	(3)
Pavilion	5	5
VIP	7	7
Kelas I	10	10
Kelas II.A	8	8
Kelas II.B	-	-
Zaal Anak	1	3
Jumlah/Total	31	33
2018	31	33
2017	20	28

Sumber/Source: R.S DKT/DKT Hospital

4.3 AGAMA DAN SOSIAL LAINNYA RELIGION AND OTHER SOCIAL AFFAIRS

Tabel 4.3.1 Jumlah Penduduk Menurut Kecamatan dan Agama yang Dianut di Kota Sungai Penuh, 2019
Population by Subdistrict and Religion in Sungai Penuh Municipality, 2019

Kecamatan Subdistrict	Islam	Protestan Protestant	Katolik Catholic	Hindu	Budha Buddha	Lainnya Others
(1)	(2)	(3)	(4)	(5)	(6)	(7)
Tanah Kampung	11 312	0	0	0	0	0
Kumun Debai	9 742	0	0	0	0	0
Sungai Penuh	9 786	130	96	0	96	40
Pondok Tinggi	17 117	141	0	0	14	10
Sungai Bungkal	9 886	234	27	0	0	0
Hamparan Rawang	16 634	2	0	0	0	0
Pesisir Bukit	12 557	27	0	3	0	0
Koto Baru	12 233	0	0	0	0	0
Kota Sungai Penuh	99 267	534	123	3	110	50

Sumber/Source: Kantor Kementerian Agama Kota Sungai Penuh/Department of Regions Affairs of Sungai Penuh Municipality

Tabel
Table 4.3.2**Jumlah Tempat Peribadatan Menurut Kecamatan di Kota Sungai Penuh, 2019**
Number of Places of Worship by Subdistrict and Religion in Sungai Penuh Municipality, 2019

Kecamatan Subdistrict	Masjid/ Mushola Mosque/ Pray Room	Gereja Protestan Protestant Church	Gereja Katholik Catholic Church	Pura Temple	Vihara	Lainnya
(1)	(2)	(3)	(4)	(5)	(6)	(7)
Tanah Kampung	30	0	0	0	0	0
Kumun Debai	27	0	0	0	0	0
Sungai Penuh	22	1	1	0	1	1
Pondok Tinggi	36	0	0	0	0	0
Sungai Bungkal	28	1	1	0	0	0
Hamparan Rawang	28	0	0	0	0	0
Pesisir Bukit	16	0	0	0	0	0
Koto Baru	9	0	0	0	0	0
Kota Sungai Penuh	196	2	2	0	1	1

Sumber/Source: Kantor Kementerian Agama Kota Sungai Penuh/Department of Regions Affairs of Sungai Penuh Municipality

Tabel 4.3.3 Jumlah Jemaah Haji yang Berangkat dan Kembali Menurut Jenis Kelamin di Kota Sungai Penuh, 2012 – 2019
Number of Moslem Pilgrims Departed and Arrived by Sex in Sungai Penuh Municipality, 2012-2019

Tahun Year	Berangkat Departed			Kembali Arrived		
	Laki-laki Male	Perempuan Female	Jumlah Total	Laki-laki Male	Perempuan Female	Jumlah Total
(1)	(2)	(3)	(4)	(5)	(6)	(7)
2012	133	194	327	131	193	324
2013	92	121	213	92	121	213
2014	29	44	73	28	44	72
2015	47	71	118	45	71	116
2016	44	51	95	44	50	94
2017	32	55	87	32	55	87
2018	43	61	104	42	61	103
2019

Sumber/Source: Kantor Kementerian Agama Kota Sungai Penuh/Department of Regions Affairs of Sungai Penuh Municipality

Tabel
Table 4.3.4

Jumlah Jemaah Haji yang Berangkat dan Kembali Menurut Kecamatan dan Jenis Kelamin di Kota Sungai Penuh, 2019
Number of Moslem Pilgrims Departed and Arrived by Subdistrict and Sex in Sungai Penuh Municipality, 2019

Kecamatan Subdistrict	Berangkat Departed			Kembali Arrived		
	Laki-laki Male	Perempuan Female	Jumlah Total	Laki-laki Male	Perempuan Female	Jumlah Total
(1)	(2)	(3)	(4)	(5)	(6)	(7)
Tanah Kampung
Kumun Debai
Sungai Penuh
Pondok Tinggi
Sungai Bungkal
Hampan Rawang
Pesisir Bukit
Koto Baru
Kota Sungai Penuh						

Sumber/Source: Kantor Kementerian Agama Kota Sungai Penuh/Department of Regions Affairs of Sungai Penuh Municipality

Tabel 4.3.5 Banyaknya Tanah Wakaf Menurut Kecamatan di Kota Sungai Penuh, 2019
Table 4.3.5 *Number of Waqf Land by Subdistrict in Sungai Penuh Municipality, 2019*

Kecamatan Subdistrict	Sudah Pengesahan Agraria Legalized by Agrarian Affairs		Belum Pengesahan Agraria Unlegalized by Agrarian Affairs	
	Banyak Lokasi Number of Location	Luas Area (m ²)	Banyak Lokasi Number of Location	Luas Area (m ²)
(1)	(2)	(3)	(4)	(5)
Tanah Kampung
Kumun Debai
Sungai Penuh
Pondok Tinggi
Sungai Bungkal
Hampan Rawang
Pesisir Bukit
Koto Baru

Sumber/Source: Kantor Kementerian Agama Kota Sungai Penuh/Department of Regions Affairs of Sungai Penuh Municipality

Tabel 4.3.6 Perkembangan Besarnya Ongkos Naik Haji (ONH) di Kota Sungai Penuh, 2012 – 2019
Table *Progress of Moslem Pilgrims Costs in Sungai Penuh Municipality, 2012–2019*

Tahun Year	Keppres	Jumlah (Rp) Total
(1)	(2)	(3)
2012	No. 67 Tahun 2012	32 500 000
2013	No. 31 Tahun 2013	33 000 000
2014	No. 49 Tahun 2014	36 000 000
2015	No. 64 Tahun 2015	33 962 500
2016	No. 21 Tahun 2018	32 113 606
2017	No. 8 Tahun 2017	32 125 650
2018	No. 7 Tahun 2018	32 456 450
2019		

Sumber/Source: Kantor Kementerian Agama Kota Sungai Penuh/Department of Regions Affairs of Sungai Penuh Municipality

Tabel 4.3.7 Jumlah Thalak dan Cerai Gugat Menurut Kecamatan di Kota Sungai Penuh, 2018 – 2019
Number of Divorces and Reconciliations by Subdistrict in Sungai Penuh Municipality, 2018 – 2019

Kecamatan Subdistrict	2018		2019	
	Thalak Divorces	Cerai Gugat Reconciliations	Thalak Divorces	Cerai Gugat Reconciliations
(1)	(2)	(3)	(4)	(5)
Tanah Kampung	1	9
Kumun Debai	-	5
Sungai Penuh	7	20
Pondok Tinggi	6	19
Sungai Bungkal	6	10
Hampan Rawang	2	19
Pesisir Bukit	5	13
Koto Baru	2	1
Kota Sungai Penuh	29	86		

Sumber/Source: Kantor Pengadilan Agama Sungai Penuh/Religions Court Office of Sungai Penuh

Tabel
Table 4.3.8

**Faktor Terjadinya Perceraian Menurut Bulan diKota
Sungai Penuh,2019**
*Causal Factor of Separation by Month in Sungai Penuh
Municipality, 2019*

Bulan Month	Moral Attitude	Meninggalkan Kewajiban Unresponsibility	Berselisih Disagree	Jumlah Total
(1)	(2)	(3)	(4)	(5)
Januari/January
Februari/February
Maret/March
April/April
Mei/May
Juni/June
Juli/July
Agustus/August
September/September
Oktober/October
November/November
Desember/December
Jumlah/Total				
2018	-	-	93	93
2017				

Sumber/Source: Kantor Pengadilan Agama Sungai Penuh/Religions Court Office of Sungai Penuh

Tabel 4.3.9 **Jumlah Perkara yang Diterima Menurut Bulan diKota Sungai Penuh, 2019**
Number of Criminal Accepted by Month in Sungai Penuh Municipality, 2019

Bulan Month	Sisa Awal Bulan Remains	Perkara Diterima Criminal Accepted		
		Permohonan Applications	Gugatan Suing	Jumlah Total
(1)	(2)	(3)	(4)	(5)
Januari/January
Februari/February
Maret/March
April/April
Mei/May
Juni/June
Juli/July
Agustus/August
September/September
Oktober/October
November/November
Desember/December
Jumlah/Total				
2018	-	4	93	97
2017				

Sumber/Source: Kantor Pengadilan Agama Sungai Penuh/Religions Court Office of Sungai Penuh

Tabel
Table 4.3.10

Jumlah Perkara yang Diputuskan Menurut Bulan di Kota Sungai Penuh, 2019
Number of Criminal Resolved by Month in Sungai Penuh Municipality, 2019

Bulan Month	Perkara Diputuskan Criminal Resolved			Dicabut Cancel	Sisa Akhir Final Remains
	Permohonan Applications	Gugatan Suing	Jumlah Total		
(1)	(3)	(4)	(5)	(6)	(7)
Januari/January
Februari/February
Maret/March
April/April
Mei/May
Juni/June
Juli/July
Agustus/August
September/September
Oktober/October
November/November
Desember/December
Jumlah/Total					
2018	8	93	101	-	-
2017					

Sumber/Source: Kantor Pengadilan Agama Sungai Penuh/Religions Court Office of Sungai Penuh

Tabel 4.3.11 Jumlah Lembaga Swadaya Masyarakat (LSM) di Kota Sungai Penuh, 2017 – 2019
Table *Number of Non Governmental Organization in Sungai Penuh Municipality, 2017 – 2019*

Kecamatan Subdistrict	2017	2018	2019
(1)	(2)	(3)	(4)
Tanah Kampung	4	5	7
Kumun Debai	2	2	0
Sungai Penuh	5	5	2
Pondok Tinggi	5	5	4
Sungai Bungkal	8	8	6
Hampanan Rawang	2	2	1
Pesisir Bukit	5	5	1
Koto Baru	-	-	0
Kota Sungai Penuh	31	32	21

Sumber/Source: Kantor Kesatuan Bangsa dan Politik Kota Sungai Penuh/National Unity and Politics Office of Sungai Penuh Municipality

Tabel 4.3.12 Jumlah Perkumpulan Olahraga Menurut Kecamatan dan Jenis Olahraga di Kota Sungai Penuh, 2019
Table *Number of Sport Clubs by Subdistrict and Type of Sport in Sungai Penuh Municipality, 2019*

Kecamatan <i>Subdistrict</i>	Jumlah Perkumpulan Olahraga <i>Number of Sport Clubs</i>			
	Bola Kaki <i>Football</i>	Bola Volly <i>Volleyball</i>	Bulu Tangkis <i>Badminton</i>	Bola Basket <i>Basketball</i>
(1)	(2)	(3)	(4)	(5)
Tanah Kampung	11	5	8	0
Kumun Debai	3	3	4	0
Sungai Penuh	2	4	8	6
Pondok Tinggi	2	8	6	0
Sungai Bungkal	1	2	2	0
Hampan Rawang	7	5	8	0
Pesisir Bukit	3	7	7	0
Koto Baru	5	1	4	0
Jumlah/Total	34	35	47	6
2018	34	35	47	6
2017	34	35	47	6

Lanjutan Tabel/*Continued Table* 4.3.12

Kecamatan <i>Subdistrict</i>	Jumlah Perkumpulan Olahraga <i>Number of Sport Clubs</i>			
	Tenis <i>Tennis</i>	Tenis Meja <i>Table Tennis</i>	Takraw <i>Takraw</i>	Futsal <i>Futsal</i>
(1)	(6)	(7)	(8)	(9)
Tanah Kampung	0	2	0	3
Kumun Debai	0	1	1	3
Sungai Penuh	8	1	0	7
Pondok Tinggi	0	1	0	7
Sungai Bungkal	0	1	1	3
Hampanan Rawang	0	1	4	7
Pesisir Bukit	0	2	3	2
Koto Baru	0	0	0	1
Jumlah/Total	8	9	9	33
2018	8	9	9	33
2017	8	9	9	33

Sumber/*Source*: Dinas Kepemudaan dan Olahraga Kota Sungai Penuh/*Youth and Sport of Sungai Penuh Municipality*

Tabel 4.3.13 Jumlah Prasarana/Fasilitas Olahraga Menurut Kecamatan di Kota Sungai Penuh, 2019
Table *Number of Sport Facility by Subdistrict in Sungai Penuh Municipality, 2019*

Kecamatan Subdistrict	Jumlah Fasilitas Number of Facility				
	Lapangan Bola Kaki	Lapangan Bola Volly	Lapangan Bulu Tangkis	Tenis Meja	Lapangan Bola Basket
(1)	(2)	(3)	(4)	(5)	(6)
Tanah Kampung	4	7	7	0	1
Kumun Debai	1	4	5	0	3
Sungai Penuh	1	3	2	0	2
Pondok Tinggi	1	6	3	0	1
Sungai Bungkal	0	8	1	0	2
Hampan Rawang	3	5	2	0	1
Pesisir Bukit	2	8	1	0	3
Koto Baru	0	1	1	0	1
Jumlah/Total	12	42	22	0	14
2018	12	42	21	0	14

Lanjutan Tabel/*Continued Table* 4.3.13

Kecamatan <i>Subdistrict</i>	Jumlah Fasilitas <i>Number of Facility</i>				
	Tenis Lapangan	Takraw	Kolam Renang	Futsal	Silat
(1)	(7)	(8)	(9)	(10)	(11)
Tanah Kampung	0	3	0	0	0
Kumun Debai	0	2	1	2	0
Sungai Penuh	0	2	0	2	5
Pondok Tinggi	0	3	1	1	0
Sungai Bungkal	1	3	1	1	0
Hampan Rawang	0	4	0	1	0
Pesisir Bukit	2	8	0	1	2
Koto Baru	0	2	0	1	0
Jumlah/Total	3	27	3	9	7
2018	3	27	3	9	0

Sumber/*Source*: Dinas Kepemudaan dan Olahraga Kota Sungai Penuh/*Youth and Sport of Sungai Penuh Municipality*

Tabel 4.3.14 Jumlah Organisasi Pemuda Menurut Kecamatan di Kota Sungai Penuh, 2019
Table *Number of Youth Organization by Subdistrict in Sungai Penuh Municipality, 2019*

Kecamatan Subdistrict	Jumlah Quantity
(1)	(2)
Tanah Kampung	9
Kumun Debai	9
Sungai Penuh	34
Pondok Tinggi	9
Sungai Bungkal	9
Hampan Rawang	9
Pesisir Bukit	9
Koto Baru	9
Kota Sungai Penuh	97
2018	74

Sumber/Source: Dinas Kepemudaan dan Olahraga Kota Sungai Penuh/Youth and Sport of Sungai Penuh Municipality

Tabel 4.3.15 Jumlah Perkumpulan Seni Menurut Kecamatan dan Jenis Kesenian di Kota Sungai Penuh, 2019
Table Number of Art Clubs by Subdistrict and Type of Art in Sungai Penuh Municipality, 2019

Kecamatan Subdistrict	Jumlah Perkumpulan Seni Number of Art Clubs		
	Seni Tari Dance	Seni Musik Music	Teater Teather
(1)	(2)	(3)	(4)
Tanah Kampung
Kumun Debai
Sungai Penuh
Pondok Tinggi
Sungai Bungkal
Hampan Rawang
Pesisir Bukit
Koto Baru
Jumlah/Total 2018			

Sumber/Source: Dinas Kepemudaan dan Olahraga Kota Sungai Penuh/Youth and Sport of Sungai Penuh Municipality

Tabel 4.3.16 Jumlah Penerbitan Akte Kelahiran Menurut Bulan di Kota Sungai Penuh, 2017 – 2019
Table *Number of Birth Letter Issued by Month in Sungai Penuh Municipality, 2017 – 2019*

Bulan Month	2017	2018	2019
(1)	(2)	(3)	(4)
Januari/January	221	311	258
Februari/February	158	249	245
Maret/March	257	175	178
April/April	158	282	153
Mei/May	180	179	171
Juni/June	104	86	138
Juli/July	246	362	231
Agustus/August	257	242	278
September/September	290	315	274
Oktober/October	230	390	300
November/November	237	214	284
Desember/December	198	210	184
Jumlah/Total	2 536	3 015	2 694

Sumber/Source: Kantor Catatan Sipil Kota Sungai Penuh/ Civil Administration Office of Sungai Penuh Municipality

Tabel 4.3.17 Jumlah Penerbitan Akte Nikah (Non Muslim) Menurut Bulan di Kota Sungai Penuh, 2017 – 2019
Table Number of Marriage Letter Issued (Non Moslem) by Month in Sungai Penuh Municipality, 2017 – 2019

Bulan Month	2017	2018	2019
(1)	(2)	(3)	(4)
Januari/January	2	1	1
Februari/February	0	2	1
Maret/March	2	1	1
April/April	1	1	0
Mei/May	0	0	0
Juni/June	0	0	0
Juli/July	0	1	0
Agustus/August	0	0	0
September/September	0	1	2
Oktober/October	0	0	0
November/November	0	0	0
Desember/December	0	1	0
Jumlah/Total	5	8	5

Sumber/Source: Kantor Catatan Sipil Kota Sungai Penuh/ Civil Administration Office of Sungai Penuh Municipality

Tabel 4.3.18 Jumlah Kartu Tanda Penduduk yang Diterbitkan Menurut Bulan di Kota Sungai Penuh, 2017 – 2019
Table Number of Identity Card Issued by Month in Sungai Penuh Municipality, 2017 – 2019

Bulan Month	2017	2018	2019
(1)	(2)	(3)	(4)
Januari/January	0	2 012	1 013
Februari/February	0	1 448	1 293
Maret/March	0	1 162	1 064
April/April	0	1 300	893
Mei/May	2 114	953	421
Juni/June	945	509	526
Juli/July	2 355	1 534	811
Agustus/August	1 632	1 067	947
September/September	365	1 275	111
Oktober/October	1 057	1 677	517
November/November	1 396	942	581
Desember/December	1 613	1 127	733
Jumlah/Total	11 477	15 006	8 910

Sumber/Source: Kantor Catatan Sipil Kota Sungai Penuh/ Civil Administration Office of Sungai Penuh Municipality

Tabel 4.3.19 Jumlah Kartu Tanda Penduduk yang Diterbitkan Menurut Kecamatan di Kota Sungai Penuh, 2017 – 2019
Table *Number of Identity Card Issued by Subdistrict in Sungai Penuh Municipality, 2017 – 2019*

Kecamatan Subdistrict	2017	2018	2019
(1)	(2)	(3)	(4)
Tanah Kampung	2 260	3 198	1 005
Kumun Debai	1 501	2 151	1 127
Sungai Penuh	873	1 504	1 190
Pondok Tinggi	1 200	1 496	946
Sungai Bungkal	1 095	1 587	875
Hampanan Rawang	1 212	1 430	1 767
Pesisir Bukit	1 678	1 830	847
Koto Baru	1 682	1 810	1 153
Jumlah/Total	11 477	15 006	8 910

Sumber/Source: Kantor Catatan Sipil Kota Sungai Penuh/ Civil Administration Office of Sungai Penuh Municipality

Tabel 4.3.20 Jumlah Kartu Keluarga yang Diterbitkan Menurut Bulan di Kota Sungai Penuh, 2017 – 2019
Table *Number of Family Card Issued by Month in Sungai Penuh Municipality, 2017 – 2019*

Bulan Month	2017	2018	2019
(1)	(2)	(3)	(4)
Januari/January	823	784	764
Februari/February	753	607	667
Maret/March	786	547	639
April/April	870	836	530
Mei/May	849	501	412
Juni/June	533	253	425
Juli/July	454	822	680
Agustus/August	1 086	628	703
September/September	1 788	815	628
Oktober/October	1 309	949	676
November/November	639	542	755
Desember/December	597	731	529
Jumlah/Total	10 457	8 015	7 408

Sumber/Source: Kantor Catatan Sipil Kota Sungai Penuh/ Civil Administration Office of Sungai Penuh Municipality

Tabel 4.3.21 Jumlah Kartu Keluarga yang Diterbitkan Menurut Kecamatan di Kota Sungai Penuh, 2017 – 2019
Table *Number of Family Card Issued by Subdistrict in Sungai Penuh Municipality, 2017 – 2019*

Kecamatan Subdistrict	2017	2018	2019
(1)	(2)	(3)	(4)
Tanah Kampung	1 016	962	783
Kumun Debai	904	838	996
Sungai Penuh	1 069	854	1 090
Pondok Tinggi	1 449	1 591	889
Sungai Bungkal	937	925	716
Hampanan Rawang	1 383	1 034	1 297
Pesisir Bukit	872	970	778
Koto Baru	1 043	841	919
Jumlah/Total	10 442	8 015	7 468

Sumber/Source: Kantor Catatan Sipil Kota Sungai Penuh/ Civil Administration Office of Sungai Penuh Municipality

Tabel
Table 4.3.22

Jumlah Surat Izin Mengemudi (SIM) yang Dikeluarkan Menurut Bulan dan Jenis di Satlantas Polres Kerinci, 2019
Number of Driving Licences Issued by Kind and Month in Traffic Section of Kerinci Police Resort, 2019

Bulan Month	Jenis SIM Kind of Driving Licenses					C
	A		B			
	A	A.U	B.I	B.I.U	B.II	
(1)	(2)	(3)	(4)	(5)	(6)	(7)
Januari/January
Februari/February
Maret/March
April/April
Mei/May
Juni/June
Juli/July
Agustus/August
September/September
Oktober/October
November/November
Desember/December
Jumlah/Total						
2018	2 696	-	14	3	1	3 421

Sumber/Source: Kepolisian Resort Kerinci/Kerinci Police Resort

Tabel
Table 4.3.23

**Jumlah Perpanjangan Surat Izin Mengemudi (SIM) yang
Dikeluarkan Menurut Bulan dan Jenis di Satlantas Polres
Kerinci, 2019**
*Number of Driving Licences Extension by Kind and Month in
Traffic Section of Kerinci Police Resort, 2019*

Bulan Month	Jenis SIM Kind of Driving Licenses					C
	A		B			
	A	A.U	B.I	B.I.U	B.II	
(1)	(2)	(3)	(4)	(5)	(6)	(7)
Januari/January
Februari/February
Maret/March
April/April
Mei/May
Juni/June
Juli/July
Agustus/August
September/September
Oktober/October
November/November
Desember/December
Jumlah/Total						
2018						

Sumber/Source: Kepolisian Resort Kerinci/Kerinci Police Resort

Tabel 4.3.24
Table

Jumlah Sertifikasi Tanah yang Dikeluarkan Menurut Kecamatan dan Jenis Hak Atas Tanah di Kota Sungai Penuh, 2019
Number of Land Certificates Issued by Subdistrict and Kind of Land Rights in Sungai Penuh Municipality, 2019

Kecamatan Subdistrict	Hak Milik	Hak Pakai	Hak Guna Bangunan Concession	Hak Guna Usaha	Hipotik
(1)	(2)	(3)	(4)	(5)	(6)
Tanah Kampung	2 027	32	-	-	-
Kumun Debai	1 630	11	-	-	-
Sungai Penuh	2 187	22	-	-	-
Pondok Tinggi	2 875	13	1	-	-
Sungai Bungkal	2 030	10	-	-	-
Hampan Rawang	1 312	-	-	-	-
Pesisir Bukit	1 867	24	1	-	-
Koto Baru	556	-	-	-	-
Kota Sungai Penuh	14 484	112	2	0	0
2018	15 413	65	11	0	0

Sumber/Source: Badan Pertanahan Nasional Kota Sungai Penuh / National Land Board of Sungai Penuh Municipality

Tabel 4.3.25 Jumlah Pengunjung Perpustakaan Menurut Bulan di Kota Sungai Penuh, 2019
Number of Library Visitors by Month in Sungai Penuh Municipality, 2019

Bulan Month	Pengunjung Visitor	
	Member	Non Member
(1)	(2)	(3)
Januari/January	316	152
Februari/February	311	104
Maret/March	32	125
April/April	327	151
Mei/May	325	106
Juni/June	335	122
Juli/July	350	124
Agustus/August	395	170
September/September	446	185
Oktober/October	470	153
November/November	487	186
Desember/December	577	201
Jumlah/Total 2018	4 663	1 780

Sumber/Source: Dinas Perpustakaan dan Kearsipan Kota Sungai Penuh/Library and Filing Services of Sungai Penuh Municipality

Tabel
Table 4.3.26

**Jumlah Koleksi Bahan Pustaka di Perpustakaan Kota
Sungai Penuh, 2019**
*Number of Library Collection in Sungai Penuh Municipality,
2019*

Bahan Pustaka <i>Material Library</i>	Jumlah <i>Total</i>	Satuan <i>Unit</i>
(1)	(2)	(3)
Koleksi Tercetak		
Buku Bacaan Fiksi	721	1 450
Buku Bacaan Non Fiksi	3 366	12 189
Buku Bacaan Fiksi Ilmiah	-	-
Laporan Penelitian	250	250
Jurnal	-	-
Handbook	10	20
Buku Teks	-	-
Peta	-	-
Gambar	-	-
Brosur	10	10
Pamflet	-	-
Koleksi Non Cetak		
Film	-	-
Mikrofilm	-	-
Mikrofis	-	-
Kaset	235	248
Koleksi Dlgital	1 000	1 000

Sumber/Source: Dinas Perpustakaan dan Kearsipan Kota Sungai Penuh/Library and Filing Services of Sungai Penuh Municipality

Tabel 4.3.27 Jumlah Peneliti Lokal Menurut Bulan di Kota Sungai Penuh, 2017 – 2019
Table Number of Local Researcher by Month in Sungai Penuh Municipality, 2017 – 2019

Bulan Month	2017	2018	2019
(1)	(2)	(3)	(4)
Januari/January	47
Februari/February	14
Maret/March	26
April/April	23
Mei/May	17
Juni/June	7
Juli/July	23
Agustus/August	35
September/September	38
Oktober/October	29
November/November	16
Desember/December	19
Jumlah/Total	294		

Sumber/Source: Kantor Kesatuan Bangsa dan Politik Kota Sungai Penuh/ National Unity and Politics Office of Sungai Penuh Municipality

Tabel
Table 4.3.28

Jumlah Desa¹/Kelurahan yang Mengalami Bencana Alam² Menurut Kecamatan di Kota Sungai Penuh, 2011–2018
Number of Villages¹ that Had Natural Disaster² by Subdistrict in Sungai Penuh Municipality, 2011–2018

Kecamatan Subdistrict	Banjir/Flood		
	2011	2014	2018
(1)	(2)	(3)	(4)
Tanah Kampung	8	11	10
Kumun Debai	2	4	3
Sungai Penuh	1	0	1
Pondok Tinggi	...	0	5
Sungai Bungkal	...	0	1
Hampanan Rawang	13	13	11
Pesisir Bukit	7	0	6
Koto Baru	...	0	6
Kota Sungai Penuh	31	28	43

Lanjutan Tabel/*Continued Table* 4.3.28

Kecamatan Subdistrict	Gempa Bumi/ <i>Earthquake</i>		
	2011	2014	2018
(1)	(5)	(6)	(7)
Tanah Kampung	13	0	0
Kumun Debai	0	0	4
Sungai Penuh	0	0	1
Pondok Tinggi	...	0	1
Sungai Bungkal	...	0	0
Hampan Rawang	13	0	12
Pesisir Bukit	15	0	3
Koto Baru	...	0	0
Kota Sungai Penuh	41	0	21

Lanjutan Tabel/*Continued Table* 4.3.28

Kecamatan Subdistrict	Tanah Longsor/ <i>Landslide</i>		
	2011	2014	2018
(1)	(8)	(9)	(10)
Tanah Kampung	0	0	0
Kumun Debai	2	2	3
Sungai Penuh	1	0	0
Pondok Tinggi	...	2	1
Sungai Bungkal	...	0	4
Hampan Rawang	0	0	0
Pesisir Bukit	0	0	3
Koto Baru	...	0	0
Kota Sungai Penuh	3	4	11

Catatan/*Note*: ¹ Desa pada tabel ini termasuk Unit Permukiman Transmigrasi (UPT) yang masih dibina oleh kementerian terkait dan nagari di Provinsi Sumatera Barat/*Villages in this table are included in Transmigration Settlement Unit which is still fostered by the relevant ministries and the nagari in the Province of Sumatera Barat*

² Terjadi dalam tiga tahun terakhir sampai dengan saat pencacahan/*Occured during the last three years by the time of enumeration*

Sumber/*Source*: BPS, Pendataan Potensi Desa (Podes)/*BPS-Statistics Indonesia, Village Potential Data Collecting*

4.4 KRIMINALITAS CRIME

Tabel 4.4.1 Jumlah Perkara dan Terdakwa yang Masuk dan Diputuskan Menurut Bulan di Pengadilan Negeri Sungai Penuh, 2019
Number of Criminal Cases and Accused that Disposed by Month in Sungai Penuh Court of Justice, 2019

Bulan Month	Sisa Bulan Lalu Remains		Diputuskan Resolved	
	Perkara Criminal Case	Terdakwa Defendant	Perkara Criminal Case	Terdakwa Defendant
(1)	(2)	(3)	(4)	(5)
Januari/January	8	8
Februari/February	15	19
Maret/March	4	4
April/April	6	7
Mei/May	6	6
Juni/June	5	5
Juli/July	9	9
Agustus/August	4	7
September/September	6	6
Oktober/October	5	5
November/November	7	8
Desember/December	13	13
Kota Sungai Penuh	16	18	104	115
2018	233	248	112	137
2017	253	279	119	130

Sumber/Source: Kantor Pengadilan Negeri Sungai Penuh/Sungai Penuh Court of Justice

Tabel
Table 4.4.2

Jumlah Terdakwa dalam Perkara Pidana Kejahatan yang Diajukan ke Sidang Pengadilan Menurut Bulan dan Jenis Hukuman di Pengadilan Negeri Sungai Penuh, 2018-2019
Number of Defendants in Criminal Cases Processed by Court of Justice by Month and Kind of Penalization in Sungai Penuh Court of Justice, 2018-2019

Bulan Month	Mati/Seumur Hidup Dead		Penjara Prison		Dibebaskan Free	
	2018	2019	2018	2019	2018	2019
(1)	(2)	(3)	(4)	(5)	(6)	(7)
Januari/January	-	-	2	5	-	-
Februari/February	-	-	13	8	-	-
Maret/March	-	-	8	4	-	-
April/April	-	-	17	6	-	-
Mei/May	-	-	26	12	-	-
Juni/June	-	-	8	1	-	-
Juli/July	-	-	16	8	-	-
Agustus/August	-	-	7	4	-	-
September/September	-	-	9	12	-	-
Oktober/October	-	-	15	17	-	-
November/November	-	-	12	9	-	-
Desember/December	-	-	9	3	-	-
Kota Sungai Penuh	-	-	142	89	-	-

Lanjutan Tabel/Continued Table 4.4.2

Bulan Month (1)	Bersyarat/Percobaan Conditional		Denda Fine	
	2018 (8)	2019 (9)	2018 (10)	2019 (11)
Januari/January	-	-	1 038	-
Februari/February	-	-	294	-
Maret/March	-	-	145	-
April/April	-	-	89	-
Mei/May	7	-	37	-
Juni/June	-	-	8	-
Juli/July	-	-	-	-
Agustus/August	-	-	24	-
September/September	-	-	128	-
Oktober/October	-	-	102	-
November/November	-	-	548	-
Desember/December	-	-	341	-
Kota Sungai Penuh	7	-	2 754	-

Sumber/Source: Kantor Pengadilan Negeri Sungai Penuh/Sungai Penuh Court of Justice

Tabel
Table 4.4.3

**Jumlah Terdakwa dalam perkara Putusan Pidana
Kejahatan Menurut Bulan dan Jenis Kelamin diKota
Sungai Penuh, 2019**
*Number of Defendant in Criminals Cases Processed by
Month and Sex in Sungai Penuh Municipality, 2019*

Bulan Month	Jumlah Perkara Number of Criminal Case	Terdakwa Defendant		
		Laki-laki Male	Perempuan Female	Jumlah Total
(1)	(2)	(3)	(4)	(5)
Januari/January	5	5	-	5
Februari/February	6	8	-	8
Maret/March	4	3	1	4
April/April	6	6	-	6
Mei/May	12	12	-	12
Juni/June	1	1	-	1
Juli/July	5	7	1	8
Agustus/August	4	4	-	4
September/September	11	11	-	11
Oktober/October	17	16	1	17
November/November	9	9	-	9
Desember/December	3	3	-	3
Jumlah/Total	83	85	3	88
2018	53	44	21	65
2017	46	46	11	57

Sumber/Source: Kantor Pengadilan Negeri Sungai Penuh/Sungai Penuh Court of Justice

Tabel
Table 4.4.4

**Perkara Pidana Umum Ringan/Pelanggaran yang
Diputuskan dan Dieksekusi Menurut Bulan di Kejaksaan
Negeri Sungai Penuh, 2019**
*Number of Criminal Cases and Accused that Disposed and
Executed by Month in Sungai Penuh Attorney, 2019*

Bulan Month	Jumlah yang Diputuskan Disposed		
	Hukuman Badan Imprisonment	Denda Fine	Uang Pengganti Cost
(1)	(2)	(3)	(4)
Januari/January
Februari/February
Maret/March
April/April
Mei/May
Juni/June
Juli/July
Agustus/August
September/September
Oktober/October
November/November
Desember/December
Jumlah/Total
2018	-	408 453 000	-
2017	-	-	-

Lanjutan Tabel/*Continued Table 4.4.4*

Bulan Month	Jumlah Pelaksanaan Putusan <i>Solved</i>		
	Hukuman Badan Imprisonment	Denda Fine	Uang Pengganti Cost
(1)	(2)	(3)	(4)
Januari/January
Februari/February
Maret/March
April/April
Mei/May
Juni/June
Juli/July
Agustus/August
September/September
Oktober/October
November/November
Desember/December
Jumlah/Total
2018	97	-	-
2017	-	-	-

Sumber/*Source*: Kantor Kejaksaan Negeri Sungai Penuh/*Sungai Penuh Attorney*

Tabel
Table 4.4.5

**Perkara Pidana Umum yang Dapat Diselesaikan
di Kejaksaan Negeri Sungai Penuh dengan Acara
Pemeriksaan Biasa/Singkat, 2019**
*General Criminal Case that was Solved with Ordinary/Brief
Investigation in Sungai Penuh Attorney, 2019*

Tindak Pidana Crimes	Jumlah Perkara Number of Criminal Case	Banyaknya Perkara yang Masuk Number of Filed Suits	Perkara yang Telah Diselesaikan Number of Law Suits Solved	Sisa Perkara yang Belum Selesai Number of Law Suits Unsolved
(1)	(2)	(3)	(4)	(5)
Narkotik/Psikoterapi <i>Narcotics</i>	46	46	46	-
Perlindungan Anak UU No.35 tahun 2014	6	6	6	-
Perampokan <i>Robbery</i>	-	-	-	-
Pencurian <i>Robbing</i>	27	27	27	-
TPUL	1 541	1 541	972	569
Jumlah/Total	1 620	1 620	1 051	569
2018	84	82	82	2
2017	110	110	101	9

Sumber/Source: Kantor Kejaksaan Negeri Sungai Penuh/Sungai Penuh Attorney

Tabel 4.4.6 **Perkara Tindak Pidana Khusus yang Diputuskan dan Dieksekusi di Kejaksaan Negeri Sungai Penuh, 2019**
Special Criminal Cases that Disposed and Executed in Sungai Penuh Attorney, 2019

Tindak Pidana <i>Crimes</i>	Jumlah yang Diputuskan dan Berkekuatan Hukum Tetap <i>Disposed</i>	
	Hukuman Badan <i>Imprisonment</i>	Uang Pengganti (Rupiah) <i>Cost</i>
(1)	(2)	(3)
Ekonomi	1	-
Korupsi	2	1 040 825 423, 48
		220 795 965,00
HAM
Jumlah/Total	3	1 261 621 388,48
2018	-	-
2017	9	339 852 550,00

Lanjutan Tabel/*Continued Table 4.4.6*

Tindak Pidana <i>Crimes</i>	Jumlah Pelaksanaan Putusan <i>Executed</i>		Perkara yang Diajukan Upaya Hukum	Keterangan
	Hukuman Badan <i>Imprisonment</i>	Uang Pengganti <i>Cost</i>		
(1)	(4)	(5)	(6)	(7)
Ekonomi	1	-	...	-
Korupsi	2	1 261 621 388,48	1	-
HAM	-	-	...	-
Jumlah/Total	3	1 261 621 388,48	...	-
2018	-	-	-	-
2017	9	339 852 550,00	-	-

Sumber/*Source*: Kantor Kejaksaan Negeri Sungai Penuh/*Sungai Penuh Attorney*

**Tabel
Table** 4.4.7

**Jumlah Narapidana Menurut Bulan di Rumah Tahanan
Negara Kelas IIB Kota Sungai Penuh, 2019**
*Number of Prisoners by Month in Rehabilitation Institute
Sungai Penuh Municipality, 2019*

Bulan Month	Dewasa Adult		Anak-anak Child	
	Laki-laki Male	Perempuan Female	Laki-laki Male	Perempuan Female
(1)	(2)	(3)	(4)	(5)
Januari/January	103	7	-	-
Februari/February	103	10	-	-
Maret/March	117	11	2	-
April/April	115	14	2	-
Mei/May	125	9	-	-
Juni/June	12	8	-	-
Juli/July	126	-	-	-
Agustus/August	116	-	-	-
September/September	118	-	-	-
Oktober/October	110	4	-	-
November/November	109	1	2	-
Desember/December	111	3	1	-
Jumlah/Total	1 377	67	7	-
2018	1 123	68	23	0
2017	1 069	30	16	0

Sumber/Source: Rumah Tahanan Negara Kelas IIB/Rehabilitation Institute

Tabel 4.4.8 Jumlah Tahanan Menurut Bulan di Kota Sungai Penuh, 2019
Table *Number of Prisoners by Month in Sungai Penuh Municipality, 2019*

Bulan Month	Dewasa Adult		Anak-anak Child	
	Laki-laki Male	Perempuan Female	Laki-laki Male	Perempuan Female
(1)	(2)	(3)	(4)	(5)
Januari/January	35	3	1	-
Februari/February	42	2	-	-
Maret/March	42	1	1	-
April/April	35	1	1	-
Mei/May	29	1	-	-
Juni/June	27	-	-	-
Juli/July	27	2	-	-
Agustus/August	37	3	2	-
September/September	35	3	2	-
Oktober/October	35	3	2	-
November/November	44	3	-	-
Desember/December	16	3	1	-
Jumlah/Total	404	25	10	-
2018	348	47	14	0
2017	334	18	8	0

Sumber/Source: Rumah Tahanan Negara Kelas IIB/Rehabilitation Institute

Tabel 4.4.9 Jumlah Tahanan Kepolisian Menurut Bulan di Kota Sungai Penuh, 2019
Table *Number of Prisoners by Month in Sungai Penuh Municipality, 2019*

Bulan Month	Dewasa Adult		Anak-anak Child	
	Laki-laki Male	Perempuan Female	Laki-laki Male	Perempuan Female
(1)	(2)	(3)	(4)	(5)
Januari/January
Februari/February
Maret/March
April/April
Mei/May
Juni/June
Juli/July
Agustus/August
September/September
Oktober/October
November/November
Desember/December
Jumlah/Total				
2018				
2017				

Sumber/Source: Kepolisian Resort Kerinci/Kerinci Police Resort

Tabel 4.4.10 Jumlah Pelanggaran Lalu Lintas dan Denda Pelanggaran Menurut Bulan di Kota Sungai Penuh, 2019
Table Number of Traffic Violation and Fine by Month in Sungai Penuh Municipality, 2019

Bulan Month	Jumlah Pelanggaran Traffic Violation	Denda Pelanggaran Lalu Lintas (Rp) Fine
(1)	(2)	(3)
Januari/January
Februari/February
Maret/March
April/April
Mei/May
Juni/June
Juli/July
Agustus/August
September/September
Oktober/October
November/November
Desember/December
Jumlah/Total		
2018		
2017		

Sumber/Source: Kepolisian Resort Kerinci/Kerinci Police Resort

Tabel
Table 4.4.11

**Jumlah Kecelakaan Lalu Lintas dan Kerugian Materiil
Dalam Wilayah Hukum Kepolisian Resort Kerinci Menurut
Bulan,2019**
*Number of Traffic Accident and Material Loss by Month in
Kerinci Police Resort, 2019*

Bulan Month	Kejadian Kecelakaan Accident	Akibat Kecelakaan Effect of Accident			Jumlah Kerugian (Rp) Total Loss
		Meninggal Deaths	Luka Berat Injuries	Luka Ringan Minor Injuries	
(1)	(2)	(3)	(4)	(5)	(6)
Januari/January
Februari/February
Maret/March
April/April
Mei/May
Juni/June
Juli/July
Agustus/August
September/September
Oktober/October
November/November
Desember/December
Jumlah/Total					
2018					
2017					

Sumber/Source: Kepolisian Resort Kerinci/Kerinci Police Resort

Tabel 4.4.12 Jumlah Kejahatan dan Pelanggaran Dalam Wilayah Hukum Kepolisian Resort Kerinci Menurut Bulan, 2019
Table *Number of Crimes and Violation by Month in Kerinci Police Resort, 2019*

Bulan Month	Kejahatan dan Pelanggaran Crimes and Violation		
	Dilaporkan Reported	Diselesaikan Settled	Persentase Percentage
(1)	(2)	(3)	(4)
Januari/January
Februari/February
Maret/March
April/April
Mei/May
Juni/June
Juli/July
Agustus/August
September/September
Oktober/October
November/November
Desember/December
Jumlah/Total			
2018			

Sumber/Source: Kepolisian Resort Kerinci/Kerinci Police Resort

4.5 KEMISKINAN POVERTY

Tabel 4.5.1 **Garis Kemiskinan, Jumlah, dan Persentase Penduduk Miskin di Kota Sungai Penuh, 2012–2019**
Poverty Line, Number, and Percentage of Poor People in Sungai Penuh Municipality, 2012–2019

Tahun Year	Garis Kemiskinan (rupiah/kapita/bulan) Poverty Line (rupiah/capita/month)	Jumlah Penduduk Miskin (ribu) Number of Poor People (thousand)	Persentase Penduduk Miskin Percentage of Poor People
(1)	(2)	(3)	(4)
2012	253 296,76	3,10	3,66
2013	274 586,00	2,82	3,30
2014	287 101,42	2,88	3,33
2015	295 969,00	2,98	3,43
2016	317 556,00	2,75	3,13
2017	334 856,00	2,46	2,78
2018	351 391,00	2,48	2,76
2019	373 673,00	2,55	2,81

Sumber/Source: BPS, Survei Sosial Ekonomi Nasional Maret/BPS-Statistics Indonesia, March National Socioeconomic Survey

Tabel 4.5.2 **Indeks Kedalaman Kemiskinan dan Indeks Keparahan Kemiskinan di Kota Sungai Penuh, 2012–2019**
Poverty Gap Index and Poverty Severity Index in Sungai Penuh Municipality, 2012–2019

Tahun Year	Indeks Kedalaman Kemiskinan Poverty Gap Index	Indeks Keparahan Kemiskinan Poverty Severity Index
(1)	(2)	(3)
2012	0,53	0,14
2013	0,38	0,07
2014	0,38	0,06
2015	0,53	0,12
2016	0,26	0,04
2017	0,23	0,03
2018	0,26	0,03
2019	0,25	0,04

Sumber/Source: BPS, Survei Sosial Ekonomi Nasional Maret/BPS-Statistics Indonesia, March National Socioeconomic Survey

Tabel
Table 4.5.3

**Jumlah Keluarga Menurut Kecamatan dan Klasifikasi
Keluarga di Kota Sungai Penuh, 2019**
*Number of Families by Subdistrict and Families
Classification in Sungai Penuh Municipality, 2019*

Kecamatan Subdistrict	Prasejahtera Preprosperus Family	Keluarga Sejahtera Prosperus Family				Jumlah Total
		I	II	III	III+	
(1)	(2)	(3)	(4)	(5)	(6)	(7)
Tanah Kampung	0	988	2 498
Kumun Debai	11	113	2 529
Sungai Penuh	0	696	1 740
Hampan Rawang	17	231	759
Pesisir Bukit	59	242	3 013
Sungai Bungkal	0	321	1 198
Pondok Tinggi	39	2 043	1 873
Koto Baru	5	427	2 122
Jumlah/Total	131	5 061	15 732
2018	1 163	8 184	16 472
2017	-	-	-	-	-	-

Sumber/Source: Dinas Pengendalian Penduduk dan KB Kota Sungai Penuh/*Population Control and Family Planning Service of Sungai Penuh Municipality*

BAB 5

chapter

PERTANIAN, KEHUTANAN, PETERNAKAN, DAN PERIKANAN AGRICULTURE, FORESTRY, LIVE STOCK, AND FISHERY

Luas Panen Tanaman Sayuran (Ha) *Harvested Ared of Vegetable*



Produksi Kopi *Coffe Production*

227 ton

PENJELASAN TEKNIS

1. Lahan sawah adalah lahan pertanian yang berpetak-petak dan dibatasi oleh pematang (galengan), saluran untuk menahan/ menyalurkan air, yang biasanya ditanami padi sawah tanpa memandang dari mana diperoleh atau status lahan tersebut. Lahan yang dimaksud termasuk lahan yang terdaftar di Pajak Bumi Bangunan, luran Pembangunan Daerah, lahan bengkok, lahan serobotan, lahan rawa yang ditanami padi dan lahan bekas tanaman tahunan yang telah dijadikan sawah, baik yang ditanami padi, palawija atau tanaman semusim lainnya.
2. Tegal/Kebun adalah lahan pertanian bukan sawah (lahan kering) yang ditanami tanaman semusim atau tahunan dan terpisah dengan halaman sekitar rumah serta penggunaannya tidak berpindah pindah.
3. Ladang/Huma adalah lahan pertanian bukan sawah (lahan kering) yang biasanya ditanami tanaman semusim dan penggunaannya hanya semusim atau dua musim, kemudian akan ditinggalkan bila sudah tidak subur lagi (berpindah-pindah). Kemungkinan lahan ini beberapa tahun kemudian akandikerjakan kembali jika sudah subur.

TECHNICAL NOTES

1. *Wetland is agricultural land that separated by small dykes to resist water, where the main crop is usually wetland paddy without considering where it is got from or the status of the land. It includes the land that is registered at land income tax office, regional development contribution, 'bengkok' land, illegal ownership, swamps for rice cultivation, and annual crop land mark that has been used as rice field, which are both planted with paddy, secondary crops or the other seasonal crops.*
2. *Dry field/Garden is an dryland (unirrigated land) which is planted with seasonal or annual crops and separately from the yard around the house without shifting*
3. *Unirrigated agricultural field / Shifting cultivation land is dryland (unirrigated land) that usually is cultivated for seasonal crops and utilized only for one or two seasons, then it will be left when it is not fertile (shifting). Maybe, this land will be used again in a few years if it has been fertile.*

- | | |
|---|---|
| <p>4. Lahan yang sementara tidak diusahakan adalah lahan yang biasanya diusahakan tetapi untuk sementara (lebih dari 1 (satu) tahun tetapi kurang dari atau sama dengan 2 (dua) tahun) tidak diusahakan, termasuk lahan sawah yang tidak diusahakan selama lebih dari 2 (dua) tahun.</p> | <p>4. <i>Temporarily unused land is land that is regularly used but temporarily (more than a year but less or equal than two years) is unused, it includes wetland that is not cultivated more than two years.</i></p> |
| <p>5. Data pokok tanaman pangan yang dikumpulkan adalah luas panen dan produktivitas (hasil per hektar). Produksi tanaman pangan merupakan hasil perkalian antara luas panen dengan produktivitas. Pengumpulan data luas panen dilakukan setiap bulan dengan pendekatan area kecamatan di seluruh wilayah Indonesia. Pengumpulan data produktivitas dilakukan melalui pengukuran langsung pada plot ubinan berukuran 2½ m x 2½ m. Pengumpulan data produktivitas dilakukan setiap subround (empat bulanan) pada waktu panen petani.</p> | <p>5. <i>The main food crops data collected consists of harvested area and productivity (yield per hectare). Food crops production is generated by harvested area multiplied by productivity. The harvested area data is collected every month using Subdistrict area approach in all Subdistrict in Indonesia. The productivity data collection is conducted by a direct measurement in 2½m x 2½m crop cutting plot. The productivity measurement is conducted in every subround (four monthly) at the time when farmers are harvesting their crops.</i></p> |
| <p>6. Data produksi padi dan palawija yang disajikan adalah dalam kualitas: gabah kering giling (padi), pipilan kering (jagung), biji kering (kedelai dan kacang tanah), dan umbi basah (ubi kayu dan ubi jalar).</p> | <p>6. <i>Production of paddy and secondary crops data are presented in the form of: dry unhusked rice (paddy), dry loose maize (maize), dry shells crops (soybeans and peanuts), and fresh roots (cassava and sweet potatoes).</i></p> |

7. Tanaman sayuran dan buah-buahan semusim
 Tanaman sayuran semusim adalah tanaman sumber vitamin, garam mineral dan lain-lain yang dikonsumsi dari bagian tanaman yang berupa daun, bunga, buah, dan umbinya, yang berumur kurang dari satu tahun.
 Tanaman buah-buahan semusim adalah tanaman sumber vitamin, garam mineral, dan lain-lain yang dikonsumsi dari bagian tanaman yang berupa buah, berumur kurang dari satu tahun, tidak berbentuk pohon/rumpuntetapi menjalar dan berbatang lunak.
7. *Seasonal vegetable and fruit plants*
Seasonal vegetable plants are plants which are the sources of vitamin, mineral salt, etc, consumed from the part of the plant in the form of leaf, flower, fruit, and root with the age of less than one year.
Seasonal fruit plants are plants which are the sources of vitamin, mineral salt, etc, consumed from the part of the plant in the form of fruits. These plants are creeps with the age of less than one year.
8. Tanaman buah-buahan dan sayuran tahunan
 Tanaman buah-buahan tahunan adalah tanaman sumber vitamin, garam mineral, dan lain-lain yang dikonsumsi dari bagian tanaman yang berupa buah dan merupakan tanaman tahunan.
 Tanaman sayuran tahunan adalah tanaman sumber vitamin, garam mineral, dan lain-lain yang dikonsumsi dari bagian tanaman yang berupa daun ana tau buah yang berumur lebih dari satu tahun.
8. *Annual fruit and vegetable plants*
Annual fruit plants are plants which are the sources of vitamin, contained mineral salt, etc, consumed from the part of plant in the form of fruit and more than one year of age.

Annual vegetable plants are plants which are the sources of vitamin, contained mineral salt, etc, consumed from the part of the plant in the form of vegetable and more than one year of age.
9. Tanaman biofarmaka adalah tanaman yang bermanfaat untuk obat-obatan, kosmetik, dan kesehatan yang dikonsumsi atau digunakan dari bagian-bagian
9. *Medicinal plants are plants which are useful for medicine. It is consumed from part of the plant such as leaf, flower, fruit, tuber, and root.*

tanaman seperti daun, batang, buah, umbi (rimpang) ataupun akar.

- | | |
|---|--|
| <p>10. Tanaman hias adalah tanaman yang mempunyai nilai keindahan baik bentuk, warna daun, tajuk maupun bunganya, sering digunakan untuk penghias pekarangan dan lain sebagainya.</p> | <p>10. <i>Ornamental plants are plants which have a beauty value, either in shape, colour of leaf or crown of flower, and they are often used as a yard decorator.</i></p> |
| <p>11. Luas panen tanaman hortikultura adalah luas tanaman sayuran, buah-buahan, biofarmaka, dan tanaman hias yang diambil hasilnya/dipanen pada periode pelaporan.</p> | <p>11. <i>Harvested area of horticulture is area which vegetable, fruit, medicinal and ornamental plant of crop harvested during the period of report.</i></p> |
| <p>12. Luas panen untuk tanaman sayuran adalah luas tanaman yang dipanen sekaligus/habis/dibongkar dan luas tanaman yang dipanen berkali-kali (lebih dari satu kali)/belum habis.</p> | <p>12. <i>Harvested area of vegetables is area of entirely plant harvested/ demolished and plant harvested several times/undemolished.</i></p> |

Tanaman yang dipanen sekaligus/habis/dibongkar adalah tanaman yang sehabis panen langsung dibongkar/dicabut, terdiri dari bawang merah, bawang putih, bawang daun, kentang, kol/kubis, kembang kol, petsai/sawi, wortel, lobak, dan kacang merah.

Tanaman yang dipanen berkali-kali (lebih dari satu kali)/belum habis adalah tanaman yang pemanenannya lebih dari satu kali dan biasanya dibongkar apabila panen terakhir sudah tidak memadai lagi, terdiri dari: kacang

Entirely plants harvested/ demolished are plants usually harvested once and demolished to be substituted by other plants, consisting of: shallots, garlic, leeks, potato, cabbage, cauli flower, mustard green, carrots, and red kidney beans.

Plants harvested several times/ undemolished are plants usually harvested more than once and demolished in the case that the last harvest was economically not profitable. They consist of: yard long beans, chili, small chili,

panjang, cabe besar, cabe rawit, jamur, tomat, terung, buncis, ketimun, labu siam, kangkung, bayam, melon, semangka, dan blewah.

mushroom, tomatoes, egg plant, frech beans, cucumber, pumpkin/ chajota, swamp cabbage, spinach, melon, watermelon, and blewah.

13. Produksi hortikultura adalah hasil menurut bentuk produk dari setiap tanaman sayuran, buah-buahan, biofarmaka dan tanaman hias yang diambil berdasarkan luas yang dipanen/tanaman yang menghasilkan pada bulan/triwulan laporan.
14. Data Statistik Kehutanan Kota Sungai Penuh sebagian besar merupakan data sekunder yang bersumber dari Dinas Pertanian, Perkebunan, dan Kehutanan.
15. Kawasan hutan adalah wilayah tertentu yang berupa hutan, yang ditunjuk dan atau ditetapkan oleh pemerintah untuk dipertahankan keberadaannya sebagai hutan tetap. Hal ini untuk menjamin kepastian hukum mengenai status kawasan hutan, letak batas dan luas suatu wilayah tertentu yang sudah ditunjuk menjadi kawasan hutan tetap.
16. Kawasan hutan Indonesia ditetapkan oleh Menteri Kehutanan dalam bentuk Surat Keputusan Menteri Kehutanan tentang Penunjukan Kawasan Hutan dan Perairan Provinsi. Penunjukan Kawasan Hutan
13. *Horticulture production is the standard production quantity form of vegetable, fruit, medicinal and ornamental plant based on harvested area/the number of production plants reported monthly/quarterly.*
14. *Most of forestry statistics are secondary data obtained from the Agriculture Department.*
15. *Forest Area is a specific territory of forest ecosystem determined and or decided by the government as a permanent forest. Such decision is important to maintain the size of forest area and to ensure its legitimation and boundary demarcation of permanent forest.*
16. *Indonesian forest area is determined by the Minister of Forestry in the format of Ministerial Decree on the Designation of Provincial Forest Area and Inland Water, Coastal and Marine Ecosystem. The designation of Forest Area is formulated based*

ini disusun berdasarkan hasil pemaduserasian antara Rencana Tata Ruang Wilayah Provinsi (RTRWP) dengan Tata Guna Hutan Kesepakatan (TGHK).

on integrated and harmonized of Provincial Spatial Planning (RTRWP) and Forest Land Use by Concensus (TGHK).

17. Berdasarkan Undang-Undang No. 41 Tahun 1999 tentang Kehutanan, kawasan hutan dibagi ke dalam kelompok Hutan Konservasi, Hutan Lindung, dan Hutan Produksi.
 18. Hutan Konservasi adalah kawasan hutan dengan ciri khas tertentu, yang mempunyai fungsi pokok pengawetan keanekaragaman tumbuhan dan satwa serta ekosistemnya.
 19. Hutan Lindung adalah kawasan hutan yang mempunyai fungsi pokok sebagai perlindungan sistem penyangga kehidupan untuk mengatur tata air, mencegah banjir, mengendalikan erosi, mencegah intrusi air laut, dan memelihara kesuburan tanah.
 20. Hutan Produksi adalah kawasan hutan yang mempunyai fungsi pokok memproduksi hasil hutan. Hutan produksi terdiri dari Hutan Produksi Tetap (HP), Hutan Produksi Terbatas (HPT), dan Hutan Produksi yang dapat dikonversi.
17. *In accordance to the Act on Forestry No. 41/1999, forest area is categorized as Conservation Forest, Protection Forest and Production Forest.*
 18. *Conservation Forest is a forest area having specific characteristic established for the purposes of conservation of animal and plant species as well as their ecosystem.*
 19. *Protection Forest is a forest area designated to serve life support system, maintain hydrological system, prevent of flood, erotion control, seawater intrusion, and maintain soil fertility.*
 20. *Production Forest is a forest area designated mainly to promote sustainable forest production. Production forest is classified as permanent production forest, limited production forest, and convertible production forest.*

21. Data populasi ternak dan jumlah pemotongan ternak bersumber dari Dinas Peternakan dan Perikanan Kota Sungai Penuh.
22. Data perikanan merupakan data sekunder yang bersumber dari Dinas Peternakan dan Perikanan Kota Sungai Penuh. Statistik perikanan dibedakan atas data Perikanan Tangkap dan Perikanan Budidaya. Perikanan Tangkap diklasifikasikan atas penangkapan ikan di laut dan penangkapan ikan di perairan umum. Perikanan Budidaya diklasifikasikan atas jenis budidaya yaitu budidaya laut, tambak, kolam, karamba, jaring apung, dan sawah.
21. *Data of domestic livestock population and the number of animals slaughtered are obtain from the Livestock and Fishery Service.*
22. *Fishery Statistics are secondary data obtained from the Livestock and Fishery Service. Fishery statistics are categorized into capture fisheries and aquaculture. Capture fisheries are further classified into marine capture fisheries and inland open water capture fisheries. Aquaculture are further classified into several types of culture: marine culture, brackish water pond, fresh water pond, cage, floating net, and fish breeding in paddy fields.*

**5.1 HORTIKULTURA
HORTICULTURE**

Tabel 5.1.1 Luas Panen Tanaman Sayuran Menurut Kecamatan dan Jenis Tanaman di Kota Sungai Penuh (ha), 2018 dan 2019
Harvested Area of Vegetables by Subdistrict and Kind of Plant in Sungai Penuh Municipality (ha), 2018 and 2019

Kecamatan Subdistrict	Bawang Merah/Shallot		Cabai/Chili	
	2018	2019	2018	2019
(1)	(2)	(3)	(4)	(5)
Tanah Kampung	-	-	-	-
Kumun Debai	3	-	51	37
Sungai Penuh	1	1	2	5
Pondok Tinggi	33	8	44	19
Sungai Bungkal	15	11	59	39
Hampan Rawang	-	-	-	-
Pesisir Bukit	6	1	22	21
Koto Baru	-	-	-	-
Kota Sungai Penuh	58	21	178	121

Lanjutan Tabel/*Continued Table 5.1.1*

Kecamatan Subdistrict	Kentang/Potato		Kubis/Cabbage	
	2018	2019	2018	2019
(1)	(6)	(7)	(8)	(9)
Tanah Kampung	-	-	-	-
Kumun Debai	50	19	-	-
Sungai Penuh	-	-	-	-
Pondok Tinggi	12	6	1	-
Sungai Bungkal	8	3	-	-
Hamparan Rawang	-	-	-	-
Pesisir Bukit	-	-	-	-
Koto Baru	-	-	-	-
Kota Sungai Penuh	70	28	1	-

Lanjutan Tabel/*Continued Table 5.1.1*

Kecamatan Subdistrict	Petai <i>Chinese Cabbage</i>		Tomat/Tomato		Bawang Putih/Garlic	
	2018	2019	2018	2019	2018	2019
(1)	(10)	(11)	(12)	(13)	(14)	(15)
Tanah Kampung	-	-	-	-	-	-
Kumun Debai	-	-	-	-	-	-
Sungai Penuh	-	-	2	2	-	-
Pondok Tinggi	-	-	1	5	-	-
Sungai Bungkal	-	-	10	3	-	-
Hampan Rawang	-	-	-	-	-	-
Pesisir Bukit	-	3	-	1	-	-
Koto Baru	-	-	-	-	-	-
Kota Sungai Penuh	-	3	13	11	-	-

Sumber/*Source*: BPS, Statistik Pertanian Hortikultura SPH-SBS/*BPS-Statistics Indonesia, Agricultural Statistic for Horticulture SPH-SBS*

Tabel
Table 5.1.2

Produksi Tanaman Sayuran Menurut Kecamatan dan Jenis Tanaman di Kota Sungai Penuh (kuintal), 2018 dan 2019
Production of Vegetables by Subdistrict and Kind of Plant in Sungai Penuh Municipality (quintal), 2018 dan 2019

Kecamatan Subdistrict	Bawang Merah/Shallot		Cabai/Chili	
	2018	2019	2018	2019
(1)	(2)	(3)	(4)	(5)
Tanah Kampung	-	-	-	-
Kumun Debai	20	-	7 260	12 690
Sungai Penuh	90	100	172	252
Pondok Tinggi	3 657	644	4 185	1 364
Sungai Bungkal	1 257	457	1 989	2 373
Hampan Rawang	-	-	-	-
Pesisir Bukit	160	80	2 595	878
Koto Baru	-	-	-	-
Kota Sungai Penuh	5 184	1 281	16 201	17 557

Lanjutan Tabel/*Continued Table 5.1.2*

Kecamatan Subdistrict	Kentang/Potato		Kubis/Cabbage	
	2018	2019	2018	2019
(1)	(6)	(7)	(8)	(9)
Tanah Kampung	-	-	-	-
Kumun Debai	4 000	1 760	-	-
Sungai Penuh	-	-	-	-
Pondok Tinggi	1 522	790	50	-
Sungai Bungkal	2 400	410	-	-
Hampan Rawang	-	-	-	-
Pesisir Bukit	-	-	-	-
Koto Baru	-	-	-	-
Kota Sungai Penuh	7 922	2 960	50	-

Lanjutan Tabel/*Continued Table 5.1.2*

Kecamatan Subdistrict	Petsai Chinese Cabbage		Tomat/Tomato		Bawang Putih/Garlic	
	2018	2019	2018	2019	2018	2019
(1)	(10)	(11)	(12)	(13)	(14)	(15)
Tanah Kampung	-	-	-	-	-	-
Kumun Debai	-	-	-	-	-	-
Sungai Penuh	-	-	140	310	-	-
Pondok Tinggi	-	-	350	1 190	-	-
Sungai Bungkal	-	-	1 818	572	-	-
Hampan Rawang	-	-	-	-	-	-
Pesisir Bukit	-	204	-	35	-	-
Koto Baru	-	-	-	-	-	-
Kota Sungai Penuh	-	204	2 308	2 107	-	-

Sumber/Source: BPS, Statistik Pertanian Hortikultura SPH-SBS/BPS-Statistics Indonesia, *Agricultural Statistic for Horticulture SPH-SBS*

Tabel 5.1.3 Luas Panen Tanaman Sayuran dan Buah-buahan Semusim Menurut Jenis Tanaman (ha), 2016–2019
Harvested Area of Seasonal Vegetables and Fruits by Kind of Plant (ha), 2016–2019

Jenis Tanaman Kind of Plants	2016	2017	2018	2019
(1)	(2)	(3)	(4)	(5)
Sayuran/Vegetables				
Bawang Daun/ Wlech Onion	35,00	34,00	28,00	25,00
Bawang Merah/ Shallot	18,00	52,00	58,00	21,00
Bawang Putih/ Garlic	-	-	-	-
Bayam/ Spinach	46,00	47,00	43,00	45,00
Buncis/ Green Bean	8,00	13,00	11,00	9,00
Cabai Besar/ Chili (Capsicum Annum)	84,00	115,00	160,00	88,00
Cabai Rawit/ Chili (Capsicum Frutescens)	20,00	19,00	18,00	19,00
Cabai/ Chili	104,00	134,00	178,00	107,00
Jamur/ Mushroom	1,00	148,00	156,00	252,00
Kacang Merah/ Red Bean	7,00	2,00	2,00	1,00
Kacang Panjang/ Yardlong Bean	19,00	19,00	10,00	15,00
Kangkung/ Kangkong	34,00	35,00	29,00	38,00
Kembang Kol/ Cauliflower	-	-	-	-
Kentang/ Potato	62,00	44,00	70,00	28,00
Ketimun/ Cucumber	4,00	1,00	4,00	4,00
Kubis/ Cabbage	2,00	2,00	1,00	-
Labu Siam/ Chayote	-	-	-	-
Lobak/ Radish	2,00	1,00	-	-
Paprika/ Bell Pepper	-	-	-	-
Petsai/ Chinese Cabbage	5,00	7,00	-	3,00
Terung/ Eggplant	13,00	11,00	9,00	15,00
Tomat/ Tomato	14,00	16,00	13,00	13,00
Wortel/ Carrot	-	-	1,00	-
Buah–buahan/ Fruits				
Blewah/ Cantaloupe	-	-	-	-
Melon/ Melon	-	-	-	-
Semangka/ Watermelon	-	-	-	-
Stroberi/ Strawberry	-	-	-	-

Sumber/Source: BPS, Statistik Pertanian Hortikultura SPH-SBS/BPS-Statistics Indonesia, Agricultural Statistic for Horticulture SPH-SBS

Tabel 5.1.4 **Produksi Tanaman Sayuran dan Buah-buahan Semusim Menurut Jenis Tanaman (kuintal), 2016–2019**
Production of Seasonal Vegetables and Fruits by Kind of Plant (quintal), 2016–2019

Jenis Tanaman Kind of Plants	2016	2017	2018	2019
(1)	(2)	(3)	(4)	(5)
Sayuran/ Vegetables				
Bawang Daun/ Wlech Onion	843,00	1 139,00	1 151,00	899,00
Bawang Merah/ Shallot	573,00	3 372,00	5 184,00	1 281,00
Bawang Putih/ Garlic	-	-	-	-
Bayam/ Spinach	873,00	1 291,00	1 224,00	1 431,00
Buncis/ Green Bean	974,00	775,00	825,00	325,00
Cabai Besar/ Chili (Capsicum Annum)	7 996,00	11 639,00	15 395,00	16 305,00
Cabai Rawit/ Chili (Capsicum Frutescens)	1 466,00	1 373,00	806,00	1 252,00
Cabai/ Chili	9462,00	13 012,00	16 201,00	17 557,00
Jamur/ Mushroom	15,00	1 630,00	17,00	12,00
Kacang Merah/ Red Bean	120,00	130,00	80,00	85,00
Kacang Panjang/ Yardlong Bean	1 430,00	1 359,00	1 475,00	674,00
Kangkung/ Kangkong	1 300,00	1 454,00	1 535,00	1 422,00
Kembang Kol/ Cauliflower	-	-	-	-
Kentang/ Potato	4 535,00	6 634,00	7 922,00	2 960,00
Ketimun/ Cucumber	169,00	45,00	529,00	290,00
Kubis/ Cabbage	90,00	700,00	50,00	-
Labu Siam/ Chayote	-	-	-	-
Lobak/ Radish	12,00	15,00	-	-
Paprika/ Bell Pepper	-	-	-	-
Petsai/ Chinese Cabbage	71,00	730,00	-	204,00
Terung/ Eggplant	2 473,00	1 178,00	905,00	1 110,00
Tomat/ Tomato	2 643,00	1 424,00	2 308,00	2 107,00
Wortel/ Carrot	-	-	20,00	-
Buah-buahan/ Fruits				
Blewah/ Cantaloupe	-	-	-	-
Melon/ Melon	-	-	-	-
Semangka/ Watermelon	-	-	-	-
Stroberi/ Strawberry	-	-	-	-

Sumber/Source: BPS, Statistik Pertanian Hortikultura SPH-SBS/BPS-Statistics Indonesia, Agricultural Statistic for Horticulture SPH-SBS

Tabel
Table 5.1.5

Luas Panen Tanaman Biofarmaka Menurut Kecamatan dan Jenis Tanaman di Kota Sungai Penuh (m²), 2018 dan 2019
Harvested Area of Medicinal Plants by Subdistrict and Kind of Plant in Sungai Penuh Municipality (m²), 2018 and 2019

Kecamatan Subdistrict	Jahe/Ginger		Laos/Lengkuas/Galanga	
	2018	2019	2018	2019
(1)	(2)	(3)	(4)	(5)
Tanah Kampung	1 125,00	810,00	280,00	290,00
Kumun Debai	195,00	260,00	–	–
Sungai Penuh	–	–	–	–
Pondok Tinggi	1,00	3,00	–	–
Sungai Bungkal	4 450,00	7 450,00	970,00	1 995,00
Hamparan Rawang	–	–	–	–
Pesisir Bukit	510,00	645,00	200,00	300,00
Koto Baru	–	–	–	–
Kota Sungai Penuh	6 281,00	9 168,00	1 450,00	2 585,00

Lanjutan Tabel/*Continued Table 5.1.5*

Kecamatan Subdistrict	Kencur/ <i>East Indian Galangal</i>		Kunyit/ <i>Turmeric</i>	
	2018	2019	2018	2019
(1)	(6)	(7)	(8)	(9)
Tanah Kampung	210,00	145,00	340,00	311,00
Kumun Debai	–	–	155,00	130,00
Sungai Penuh	–	–	–	–
Pondok Tinggi	–	–	–	–
Sungai Bungkal	1 325,00	2 705,00	3 525,00	3 275,00
Hampan Rawang	–	–	–	–
Pesisir Bukit	–	–	155,00	264,00
Koto Baru	–	–	–	–
Kota Sungai Penuh	1 535,00	2 850,00	4 175,00	3 980,00

Sumber/*Source*: BPS, Statistik Pertanian Hortikultura SPH-TBF/*BPS-Statistics Indonesia, Agricultural Statistic for Horticulture SPH-TBF*

Tabel
Table 5.1.6

Produksi Tanaman Biofarmaka Menurut Kecamatan dan Jenis Tanaman di Kota Sungai Penuh (kg), 2018 and 2019
Production of Medicinal Plants by Subdistrict and Kind of Plant in Sungai Penuh Municipality (kg) 2018 and 2019

Kecamatan Subdistrict	Jahe/Ginger		Laos/Lengkuas/Galanga	
	2018	2019	2018	2019
(1)	(2)	(3)	(4)	(5)
Tanah Kampung	5 525,00	4 100,00	1 720,00	1 870,00
Kumun Debai	1 555,00	1 165,00	–	–
Sungai Penuh	–	–	–	–
Pondok Tinggi	3,00	18,00	–	–
Sungai Bungkal	11 525,00	16 006,00	7 551,00	5 363,00
Hampan Rawang	–	–	–	–
Pesisir Bukit	3 307,00	2 926,00	1 040,00	1 410,00
Koto Baru	–	–	–	–
Kota Sungai Penuh	21 915,00	24 215,00	10 311,00	8 643,00

Lanjutan Tabel/*Continued Table 5.1.6*

Kecamatan Subdistrict	Kencur/ <i>East Indian Galangal</i>		Kunyit/ <i>Turmeric</i>	
	2018	2019	2018	2019
(1)	(6)	(7)	(8)	(9)
Tanah Kampung	555,00	430,00	1 060,00	452,00
Kumun Debai	–	–	1 076,00	790,00
Sungai Penuh	–	–	–	–
Pondok Tinggi	–	–	–	–
Sungai Bungkal	4 089,00	4 545,00	16 430,00	8 057,00
Hampan Rawang	–	–	–	–
Pesisir Bukit	–	–	783,00	615,00
Koto Baru	–	–	–	–
Kota Sungai Penuh	4 644,00	4 975,00	19 349,00	9 914,00

Sumber/*Source*: BPS, Statistik Pertanian Hortikultura SPH-TBF/BPS-*Statistics Indonesia, Agricultural Statistic for Horticulture SPH-TBF*

Tabel
Table 5.1.7

Luas Panen Tanaman Biofarmaka Menurut Jenis Tanaman di Kota Sungai Penuh (m²), 2016–2019
Harvested Area of Medicinal Plants by Kind of Plant in Sungai Penuh Municipality (m²), 2016–2019

Jenis Tanaman Kind of Plants	2016	2017	2018	2019
(1)	(2)	(3)	(4)	(5)
Dlingo/Dringo/ Sweet Root/ Calamus	–	–	–	–
Jahe/ Ginger	6 441,00	15 496,00	6 281,00	9 168,00
Kapulaga/ Java Cardamon	–	–	–	–
Keji Beling/Kecibeling/ Strobilanthes crispa	–	–	–	–
Kencur/ East Indian Galangal	2 005,00	2 795,00	1 535,00	2 850,00
Kunyit/ Turmeric	3 650,00	9 323,00	4 175,00	3 980,00
Laos/Lengkuas/ Galanga	2 000,00	2 520,00	1 450,00	2 585,00
Lempuyang/ Zingiber Aromaticum	–	–	–	–
Lidah Buaya/ Oliviera	–	–	–	–
Mahkota Dewa/ God's Crown	–	–	–	–
Mengkudu/Pace/ Indian Mulberry	–	–	–	–
Sambiloto/ King of Bitter	–	–	–	–
Temuireng/ Black Turmeric	–	–	–	–
Temukunci/ Chinese Keys	–	–	–	–
Temulawak/ Java Turmeric	250,00	410,00	415,00	945,00

Sumber/Source: BPS, Statistik Pertanian Hortikultura SPH-TBF/BPS-Statistics Indonesia, Agricultural Statistic for Horticulture SPH-TBF

Tabel 5.1.8 **Produksi Tanaman Biofarmaka Menurut Jenis Tanaman di Kota Sungai Penuh (kg), 2016–2019**
Production of Medicinal Plants by Kind of Plant in Sungai Penuh Municipality (kg), 2016–2019

Jenis Tanaman <i>Kind of Plants</i>	2016	2017	2018	2019
(1)	(2)	(3)	(4)	(5)
Dlingo/Dringo/ Sweet Root/ Calamus	–	–	–	–
Jahe/ Ginger	11 845,00	37 603,00	21 915,00	24 215,00
Kapulaga/ Java Cardamon	–	–	–	–
Keji Beling/Kecibeling/ Strobilanthes crispa	–	–	–	–
Kencur/ East Indian Galangal	3 777,00	7 156,00	4 644,00	4 975,00
Kunyit/ Turmeric	6 955,00	34 895,00	19 349,00	9 914,00
Laos/Lengkuas/ Galanga	7 020,00	12 614,00	10 311,00	8 643,00
Lempuyang/ Zingiber Aromaticum	–	–	–	–
Lidah Buaya/ Oliviera	–	–	–	–
Mahkota Dewa/ God's Crown	–	–	–	–
Mengkudu/Pace/ Indian Mulberry	–	–	–	–
Sambiloto/ King of Bitter	–	–	–	–
Temuireng/ Black Turmeric	–	–	–	–
Temukunci/ Chinese Keys	–	–	–	–
Temulawak/ Java Turmeric	1 025,00	1 330,00	3 224,00	2 649,00

Sumber/Source: BPS, Statistik Pertanian Hortikultura SPH-TBF/BPS-Statistics Indonesia, *Agricultural Statistic for Horticulture SPH-TBF*

Tabel 5.1.9 **Luas Panen Tanaman Hias Menurut Kecamatan dan Jenis Tanaman di Kota Sungai Penuh (m²), 2018 and 2019**
Harvested Area of Ornamental Plants by Subdistrict and Kind of Plant in Sungai Penuh Municipality (m²), 2018 and 2019

Kecamatan Subdistrict	Anggrek/ <i>Orchid</i>		Krisan/ <i>Chrysantemum</i>	
	2018	2019	2018	2019
(1)	(2)	(3)	(4)	(5)
Tanah Kampung	–	–	–	–
Kumun Debai	–	–	–	–
Sungai Penuh	–	–	–	–
Pondok Tinggi	–	–	–	–
Sungai Bungkal	–	–	–	–
Hampan Rawang	–	–	–	–
Pesisir Bukit	–	–	–	–
Koto Baru	–	–	–	–
Kota Sungai Penuh	–	–	–	–

Lanjutan Tabel/*Continued Table* 5.1.9

Kecamatan Subdistrict	Mawar/Rose		Sedap Malam/Tuberose	
	2018	2019	2018	2019
(1)	(6)	(7)	(8)	(9)
Tanah Kampung	–	–	–	–
Kumun Debai	–	–	–	–
Sungai Penuh	–	–	–	–
Pondok Tinggi	–	–	–	–
Sungai Bungkal	–	–	–	–
Hampan Rawang	–	–	–	–
Pesisir Bukit	–	–	–	–
Koto Baru	–	–	–	–
Kota Sungai Penuh	–	–	–	–

Sumber/Source: BPS, Statistik Pertanian Hortikultura SPH-TH/BPS-Statistics Indonesia, *Agricultural Statistik for Horticulture SPH-TH*

Tabel
Table 5.1.10

Produksi Tanaman Hias Menurut Kecamatan dan Jenis Tanaman di Kota Sungai Penuh (tangkai), 2018 and 2019
Production of Ornamental Plants by Subdistrict and Kind of Plant in Sungai Penuh Municipality (stalks), 2018 and 2019

Kecamatan Subdistrict	Anggrek/ <i>Orchid</i>		Krisan/ <i>Chrysantemum</i>	
	2018	2019	2018	2019
(1)	(2)	(3)	(4)	(5)
Tanah Kampung	–	–	–	–
Kumun Debai	–	–	–	–
Sungai Penuh	–	–	–	–
Pondok Tinggi	–	–	–	–
Sungai Bungkal	–	–	–	–
Hampan Rawang	–	–	–	–
Pesisir Bukit	–	–	–	–
Koto Baru	–	–	–	–
Kota Sungai Penuh	–	–	–	–

Lanjutan Tabel/*Continued Table* 5.1.10

Kecamatan Subdistrict	Mawar/Rose		Sedap Malam/Tuberose	
	2018	2019	2018	2019
(1)	(6)	(7)	(8)	(9)
Tanah Kampung	–	–	–	–
Kumun Debai	–	–	–	–
Sungai Penuh	–	–	–	–
Pondok Tinggi	–	–	–	–
Sungai Bungkal	–	–	–	–
Hampan Rawang	–	–	–	–
Pesisir Bukit	–	–	–	–
Koto Baru	–	–	–	–
Kota Sungai Penuh	–	–	–	–

Sumber/Source: BPS, Statistik Pertanian Hortikultura SPH-TH/BPS-Statistics Indonesia, *Agricultural Statistik for Horticulture SPH-TH*

Tabel 5.1.11 **Luas Panen Tanaman Hias Menurut Jenis Tanaman di Kota Sungai Penuh (m²), 2016–2019**
Table 5.1.11 **Harvested Area of Ornamental Plants by Kind of Plant in Sungai Penuh Municipality (m²), 2016–2019**

Jenis Tanaman <i>Kind of Plants</i>	2016	2017	2018	2019
(1)	(2)	(3)	(4)	(5)
Adenium (Kamboja Jepang)/ Adenium obesum	–	–	–	–
Aglaonema/ Chinese evergreens	–	–	–	–
Anggrek/ Orchid	–	–	–	–
Anthurium Bunga/ Flamingo Lily Flower	–	–	–	–
Anthurium Daun/ Laceleaf	–	–	–	–
Anyelir/ Carnation	–	–	–	–
Caladium/ Heart of Jesus	–	–	–	–
Cordyline/ Cordyline	–	–	–	–
<i>Diffenbachia/ Dumb canes</i>	–	–	–	–
Dracaena/ Dracaena	–	–	–	–
Euphorbia/ Spurges	–	–	–	–
Gladiol/ Gladiol	–	–	–	–
Herbras/ Gerbera	–	–	–	–
Krisan/ Chrysantemum	81,00	82,00	–	–
Mawar/ Rose	–	–	–	–
Melati/ Jasmine	–	–	–	–
Monstera/ Swiss cheese plant	–	–	–	–
Pakis/ Fern	–	–	–	–
Palem/ Palm	–	–	–	–
Pedang-pedangan/ Sansevieria	–	–	–	–
Pisang–pisangan/ Heliconia	–	–	–	–
Philodendron/ Philodendron	–	–	–	–
Sedap Malam/ Tuberose	–	–	–	–
Soka/ Ixora	–	–	–	–

Sumber/Source: BPS, Statistik Pertanian Hortikultura SPH-TH/BPS-Statistics Indonesia, Agricultural Statistik for Horticulture SPH-TH

Tabel
Table 5.1.12**Produksi Tanaman Hias Menurut Jenis Tanaman di Kota
Sungai Penuh (tangkai), 2016–2019**
*Production of Ornamental Plants by Kind of Plant in Sungai
Penuh Municipality (stalks), 2016–2019*

Jenis Tanaman <i>Kind of Plants</i>	2016	2017	2018	2019
(1)	(2)	(3)	(4)	(5)
Adenium (Kamboja Jepang)/ Adenium obesum	–	–	–	–
Aglaonema/ Chinese evergreens	–	–	–	–
Anggrek/ Orchid	–	–	–	–
Anthurium Bunga/ Flamingo Lily Flower	–	–	–	–
Anthurium Daun/ Laceleaf	–	–	–	–
Anyelir/ Carnation	–	–	–	–
Caladium/ Heart of Jesus	–	–	–	–
Cordyline/ Cordyline	–	–	–	–
<i>Diffenbachia/ Dumb canes</i>	–	–	–	–
Dracaena/ Dracaena	–	–	–	–
Euphorbia/ Spurges	–	–	–	–
Gladiol/ Gladiol	–	–	–	–
Herbras/ Gerbera	–	–	–	–
Krisan/ Chrysantemum	244,00	82,00	–	–
Mawar/ Rose	–	–	–	–
Melati/ Jasmine	–	–	–	–
Monstera/ Swiss cheese plant	–	–	–	–
Pakis/ Fern	–	–	–	–
Palem/ Palm	–	–	–	–
Pedang-pedangan/ Sansevieria	–	–	–	–
Pisang–pisangan/ Heliconia	–	–	–	–
Philodendron/ Philodendron	–	–	–	–
Sedap Malam/ Tuberose	–	–	–	–
Soka/ Ixora	–	–	–	–

Sumber/Source: BPS, Statistik Pertanian Hortikultura SPH-TH/BPS-Statistics Indonesia, *Agricultural Statistik for Horticulture SPH-TH*

Tabel 5.1.13 **Produksi Buah-buahan Menurut Kecamatan dan Jenis Tanaman di Kota Sungai Penuh (ton), 2018 and 2019**
Table 5.1.13 **Production of Fruits by Subdistrict and Kind of Plant in Sungai Penuh Municipality (ton), 2018 and 2019**

Kecamatan Subdistrict	Mangga/Mango		Durian/Durian	
	2018	2019	2018	2019
(1)	(2)	(3)	(4)	(5)
Tanah Kampung	123,00	125,00	2,00	–
Kumun Debai	69,00	105,00	27,00	10,00
Sungai Penuh	25,00	4,00	12,00	–
Pondok Tinggi	34,00	41,00	43,00	90,00
Sungai Bungkal	82,00	151,00	171,00	213,00
Hampan Rawang	–	–	–	–
Pesisir Bukit	404,00	354,00	320,00	414,00
Koto Baru	–	–	–	–
Kota Sungai Penuh	737,00	780,00	575,00	727,00

Lanjutan Tabel/*Continued Table* 5.1.13

Kecamatan Subdistrict	Jeruk/Orange		Pisang/Banana	
	2018	2019	2018	2019
(1)	(6)	(7)	(8)	(9)
Tanah Kampung	342,00	722,00	64,00	130,00
Kumun Debai	63,00	110,00	270,00	113,00
Sungai Penuh	–	–	16,00	30,00
Pondok Tinggi	308,00	1 550,00	840,00	1 063,00
Sungai Bungkal	2 911,00	3 890,00	2 930,00	736,00
Hampan Rawang	–	–	29,00	30,00
Pesisir Bukit	285,00	110,00	160,00	160,00
Koto Baru	–	–	49,00	45,00
Kota Sungai Penuh	3 909,00	6 382,00	4 358,00	2 307,00

Lanjutan Tabel/*Continued Table* 5.1.13

Kecamatan <i>Subdistrict</i>	Pepaya/ <i>Papaya</i>		Salak/ <i>Salacca</i>	
	2018	2019	2018	2019
(1)	(10)	(11)	(12)	(13)
Tanah Kampung	160,00	525,00	–	–
Kumun Debai	104,00	198,00	–	–
Sungai Penuh	15,00	11,00	–	–
Pondok Tinggi	17,00	164,00	–	–
Sungai Bungkal	327,00	435,00	–	–
Hampan Rawang	11,00	8,00	–	–
Pesisir Bukit	139,00	160,00	–	–
Koto Baru	–	–	–	–
Kota Sungai Penuh	773,00	2 307,00	–	–

Sumber/*Source*: BPS, Statistik Pertanian Hortikultura SPH-BST/*BPS-Statistics Indonesia, Agricultural Statistic for Horticulture SPH-BST*

Tabel
Table 5.1.14**Produksi Buah–Buahan dan Sayuran Tahunan Menurut Jenis Tanaman (kuintal), 2016–2019**
Production of Annual Fruits and Vegetables by Kind of Plant (quintal), 2016–2019

Jenis Tanaman <i>Kind of Plants</i>	2016	2017	2018	2019
(1)	(2)	(3)	(4)	(5)
Buah–Buahan/ Fruits:				
Alpukat/ Avocado	1 329,00	955,00	2 260,00	3 565,00
Anggur/ Grape	-	-	-	-
Apel/ Apple	-	-	-	-
Belimbing/ Star Fruit	89,00	90,00	244,00	173,00
Duku/Langsat/Kokosan/ Duku	46,00	26,00	48,00	17,00
Durian/ Durian	444,00	195,00	575,00	727,00
Jambu Air/ Rose Apple	324,00	241,00	391,00	386,00
<i>Jambu Biji/ Guava</i>	326,00	312,00	472,00	581,00
Jeruk Besar/ Pomelo	-	-	-	-
Jeruk Siam/Keprok/ Tangerine/ Orange	1 549,00	1 483,00	3 909,00	6 382,00
Jeruk/ Orange (Tangerine + Pomelo)	-	-	3 909,00	6 382,00
Mangga/ Mango	258,00	556,00	737,00	780,00
Manggis/ Mangosteen	698,00	705,00	591,00	934,00
Markisa/ Marquisa	33,00	40,00	36,00	59,00
Nangka/Cempedak/ Jack Fruit	2 363,00	2 578,00	3 964,00	4 744,00
Nenas/ Pineapple	12,00	7,00	14,00	19,00
Pepaya/ Papaya	1 168,00	603,00	773,00	1 501,00
Pisang/ Banana	2 770,00	1 798,00	4 358,00	2 307,00
Rambutan/ Rambutan	424,00	347,00	299,00	318,00
Salak/ Salacca	-	-	-	-
Sawo/Sapodilla/ Star Apple	6,00	7,00	28,00	30,00
Sirsak/ Soursop	1 899,00	1 465,00	1 744,00	1 866,00
Sukun/ Bread Fruit	43,00	39,00	44,00	119,00
Sayuran/ Vegetables				
Jengkol/ Jengkol	33,00	45,00	58,00	18,00
Melinjo/ Melinjo	1,00	2,00	4,00	-
Petai/ Twisted Cluster Bean	7,00	12,00	5,00	27,00

Sumber/Source: BPS, Statistik Pertanian Hortikultura SPH-BST/BPS-Statistics Indonesia, Agricultural Statistic for Horticulture SPH-BST

**5.2 PERKEBUNAN
ESTATE CROPS**

Tabel 5.2.1 **Luas Areal Tanaman Perkebunan Menurut Kecamatan dan Jenis Tanaman di Kota Sungai Penuh (ha), 2018 dan 2019**
Planted Area of Estate Crops by Subdistrict and Type of Crops in Sungai Penuh Municipality (ha), 2018 dan 2019

Kecamatan Subdistrict	Kelapa Sawit/Oil Palm		Kelapa/Coconut	
	2018	2019	2018	2019
(1)	(2)	(3)	(4)	(5)
Tanah Kampung	–	–	–	–
Kumun Debai	–	–	2,00	–
Sungai Penuh	–	–	1,00	–
Pondok Tinggi	–	–	–	–
Sungai Bungkal	–	–	–	–
Hampan Rawang	–	–	1,00	–
Pesisir Bukit	–	–	–	–
Koto Baru	–	–	–	–
Kota Sungai Penuh	–	–	3,00	–

Lanjutan Tabel/*Continued Table 5.2.1*

Kecamatan Subdistrict	Karet/Rubber		Kopi/Coffee	
	2018	2019	2018	2019
(1)	(6)	(7)	(8)	(9)
Tanah Kampung	–	–	–	–
Kumun Debai	–	–	321,00	337,00
Sungai Penuh	–	–	–	–
Pondok Tinggi	–	–	190,00	267,00
Sungai Bungkal	–	–	372,00	424,00
Hampan Rawang	–	–	–	–
Pesisir Bukit	–	–	157,00	157,00
Koto Baru	–	–	–	–
Kota Sungai Penuh	–	–	1 040,00	1 185,00

Lanjutan Tabel/*Continued Table 5.2.1*

Kecamatan Subdistrict	Kakao/Cocoa		Tebu/Sugar cane	
	2018	2019	2018	2019
(1)	(10)	(11)	(12)	(13)
Tanah Kampung	–	–	–	–
Kumun Debai	11,00	11,00	–	–
Sungai Penuh	–	–	1,00	1,00
Pondok Tinggi	10,00	10,00	–	–
Sungai Bungkal	37,00	37,00	2,00	2,00
Hamparan Rawang	–	–	–	–
Pesisir Bukit	65,00	65,00	–	–
Koto Baru	–	–	–	–
Kota Sungai Penuh	123,00	123,00	3,00	3,00

Lanjutan Tabel/*Continued Table 5.2.1*

Kecamatan Subdistrict	Teh/Tea		Tembakau/Tobacco	
	2018	2019	2018	2019
(1)	(14)	(15)	(16)	(17)
Tanah Kampung	–	–	–	–
Kumun Debai	–	–	35,00	37,00
Sungai Penuh	–	–	–	–
Pondok Tinggi	–	–	41,00	51,00
Sungai Bungkal	–	–	–	–
Hamparan Rawang	–	–	–	–
Pesisir Bukit	–	–	9,00	10,00
Koto Baru	–	–	–	–
Kota Sungai Penuh	–	–	83,00	98,00

Sumber/Source: Dinas Pertanian dan Ketahanan Pangan Kota Sungai Penuh/*Regional Office of Agricultural and Food Security of Sungai Penuh Municipality*

Tabel 5.2.2 **Produksi Perkebunan Menurut Kecamatan dan Jenis Tanaman di Kota Sungai Penuh (ton), 2018 dan 2019**
Table 5.2.2 **Production of Estate by Subdistrict and Type of Crops in Sungai Penuh Municipality (ton), 2018 and 2019**

Kecamatan Subdistrict	Kelapa Sawit/Oil Palm		Kelapa/Coconut	
	2018	2019	2018	2019
(1)	(2)	(3)	(4)	(5)
Tanah Kampung	–	–	–	–
Kumun Debai	–	–	1,00	–
Sungai Penuh	–	–	1,00	–
Pondok Tinggi	–	–	–	–
Sungai Bungkal	–	–	–	–
Hampan Rawang	–	–	1,00	–
Pesisir Bukit	–	–	–	–
Koto Baru	–	–	–	–
Kota Sungai Penuh	–	–	3,00	–

Lanjutan Tabel/*Continued Table* 5.2.2

Kecamatan Subdistrict	Karet/Rubber		Kopi/Coffee	
	2018	2019	2018	2019
(1)	(6)	(7)	(8)	(9)
Tanah Kampung	–	–	–	–
Kumun Debai	–	–	65,00	65,00
Sungai Penuh	–	–	–	–
Pondok Tinggi	–	–	17,00	17,00
Sungai Bungkal	–	–	80,00	80,00
Hampan Rawang	–	–	–	–
Pesisir Bukit	–	–	65,00	65,00
Koto Baru	–	–	–	–
Kota Sungai Penuh	–	–	227,00	227,00

Lanjutan Tabel/*Continued Table* 5.2.2

Kecamatan Subdistrict	Kakao/Cocoa		Tebu/Sugar cane	
	2018	2019	2018	2019
(1)	(10)	(11)	(12)	(13)
Tanah Kampung	–	–	–	–
Kumun Debai	3,00	3,00	–	–
Sungai Penuh	–	–	2,00	2,00
Pondok Tinggi	5,00	5,00	–	–
Sungai Bungkal	15,00	15,00	4,00	4,00
Hampan Rawang	–	–	–	–
Pesisir Bukit	19,00	19,00	–	–
Koto Baru	–	–	–	–
Kota Sungai Penuh	42,00	42,00	6,00	6,00

Lanjutan Tabel/*Continued Table* 5.2.2

Kecamatan Subdistrict	Teh/Tea		Tembakau/Tobacco	
	2018	2019	2018	2019
(1)	(14)	(15)	(16)	(17)
Tanah Kampung	–	–	–	–
Kumun Debai	–	–	20,00	15,00
Sungai Penuh	–	–	–	–
Pondok Tinggi	–	–	30,00	14,00
Sungai Bungkal	–	–	–	–
Hampan Rawang	–	–	–	–
Pesisir Bukit	–	–	6,00	3,00
Koto Baru	–	–	–	–
Kota Sungai Penuh	–	–	56,00	32,00

Sumber/*Source*: Dinas Pertanian dan Ketahanan Pangan Kota Sungai Penuh/*Regional Office of Agricultural and Food Security of Sungai Penuh Municipality*

**5.3 TANAMAN PANGAN
FOOD CROPS**

Tabel 5.3.1 Luas Panen, Produksi, dan Produktivitas Padi Menurut Kecamatan (ha) di Kota Sungai Penuh, 2019
Harvested Area, Production, and Productivity of Paddy by Sub District in Sungai Penuh Municipality, 2019

Kecamatan Subdistrict	Irigasi Irrigation	Non Irigasi Non Irrigation	Jumlah Total
(1)	(2)	(3)	(4)
Tanah Kampung
Kumun Debai
Sungai Penuh
Pondok Tinggi
Sungai Bungkal
Hampan Rawang
Pesisir Bukit
Koto Baru
Kota Sungai Penuh			

Sumber/Source: Laporan statistik pertanian tanaman pangan, penggunaan lahan/*Statistic Report of Food Crops, land utilization*

Tabel
Table 5.3.2

**Produksi Padi Setara Beras Menurut Kecamatan di Kota
Sungai Penuh, 2019**
*Rice Equivalent Production by Sub District in Sungai Penuh
Municipality, 2019*

Kecamatan Subdistrict	Produksi Padi X (ton GKG) Paddy Production X (ton GKG)	Padi Ladang Dryland Paddy
(1)	(2)	(3)
Tanah Kampung
Kumun Debai
Sungai Penuh
Pondok Tinggi
Sungai Bungkal
Hampan Rawang
Pesisir Bukit
Koto Baru
Kota Sungai Penuh		

Sumber/Source: Laporan statistik pertanian tanaman pangan, penggunaan lahan/*Statistic Report of Food Crops, land utilization*

Tabel 5.3.3 **Produksi Jagung dan Kedelai Menurut Kecamatan di Kota Sungai Penuh, 2019**
Production of Maize and Soybeans by Sub District in Sungai Penuh Municipality, 2019

Kecamatan Subdistrict	Jagung (ton) Maize (ton)	Kedelai (ton) Soybeans (ton)
(1)	(2)	(3)
Tanah Kampung
Kumun Debai
Sungai Penuh
Pondok Tinggi
Sungai Bungkal
Hampan Rawang
Pesisir Bukit
Koto Baru
Kota Sungai Penuh		

Sumber/Source: Laporan statistik pertanian tanaman pangan, penggunaan lahan/Statistic Report of Food Crops, land utilization

5.4 KEHUTANAN FORESTRY

Tabel 5.4.1 **Luas Kawasan Hutan di Kota Sungai Penuh, 2019**
Table 5.4.1 **Forestry Area in Sungai Penuh Municipality, 2019**

Jenis Kawasan <i>Kind of Area</i>	Luas (ha) <i>Area</i>	Kecamatan <i>Subdistrict</i>
(1)	(2)	(3)
Kawasan Lindung
TNKS
Hutan Kota

Sumber/*Source*: UPTD Kesatuan Pengelolaan Hutan Produksi Kerinci Unit I

Tabel 5.4.2 **Luas Kawasan Lindung di Kota Sungai Penuh, 2019**
Table **Conservatory Area in Sungai Penuh Municipality, 2019**

Jenis Kawasan <i>Kind of Area</i>	Luas (ha) <i>Area</i>	Kecamatan <i>Subdistrict</i>
(1)	(2)	(3)
Kawasan Lindung
TNKS
Hutan Kota
HP3M
Hutan Rakyat

Sumber/Source: UPTD Kesatuan Pengelolaan Hutan Produksi Kerinci Unit I

5.5 PETERNAKAN LIVESTOCK

Tabel 5.5.1 **Perkembangan Jumlah Ternak Menurut Jenis Ternak di Kota Sungai Penuh, 2019**
Trend of Livestock by Kind of Livestock in Sungai Penuh Municipality, 2019

Jenis Ternak <i>Kind of Livestock</i>	Stok Awal Tahun <i>First Stock</i>	Lahir <i>Birth</i>	Datang dari Luar <i>Incoming</i>	Dipotong <i>Slaughter</i>
(1)	(2)	(3)	(4)	(5)
Sapi/ <i>Cow</i>	4 016	512	3 787	4 056
Kerbau/ <i>Buffalo</i>	311	89	6	34
Kuda/ <i>Horse</i>	76	0	5	2
Kambing/ <i>Goat</i>	11 833	2 119	27	1 025
Domba/ <i>Sheep</i>	2 469	657	0	492
Ayam Buras/ <i>Chicken</i>	230 485	3 185	215	1 897
Ayam Petelur/ <i>Horn</i>	113 426	0	3 879	11 872
Broiler/ <i>Broiler</i>	68 445	0	4 550	42 052
Itik/ <i>Duck</i>	147 109	512	268	321
Puyuh/ <i>Quill</i>	0	0	0	0

Lanjutan Tabel/*Continued Table 5.5.1*

Jenis Ternak <i>Kind of Livestock</i>	Pindah ke Luar <i>Kabupaten</i> Outgoing	Mati/Hilang <i>Death/Loss</i>	Stok Akhir Tahun <i>Last Stock</i>
(1)	(6)	(7)	(8)
Sapi/ <i>Cow</i>	42	12	4 205
Kerbau/ <i>Buffalo</i>	4	4	364
Kuda/ <i>Horse</i>	8	0	71
Kambing/ <i>Goat</i>	99	68	12 787
Domba/ <i>Sheep</i>	29	65	2 540
Ayam Buras/ <i>Chicken</i>	547	420	231 021
Ayam Petelur/ <i>Horn</i>	4 250	385	100 798
Broiler/ <i>Broiler</i>	6 200	796	23 947
Itik/ <i>Duck</i>	2 550	105	144 913
Puyuh/ <i>Quill</i>	0	0	0

Sumber/*Source*: Dinas peternakan dan perikanan Kota Sungai Penuh /*Livestock and fishery department of Sungai Penuh Municipality*

Tabel 5.5.2 **Populasi Ternak Unggas Menurut Jenis Ternak di Kota Sungai Penuh, 2019**
Population of Poultry by Kind of Livestock in Sungai Penuh Municipality, 2019

Jenis Ternak <i>Kind of Livestock</i>	Populasi (ekor) <i>Population</i>	Pemotongan (ekor) <i>Slaughter</i>	Hasil Lain/Telur (butir) <i>Other</i>
(1)	(2)	(3)	(4)
Ayam Kampung/ <i>Chicken</i>	231 021	1 897	12 475 134
Ayam Ras Petelur/ <i>Horn</i>	100 798	11 872	5 443 092
Ayam Broiler/ <i>Broiler</i>	23 947	42 052	0
Itik/ <i>Duck</i>	144 913	321	7 825 302
Puyuh/ <i>Quill</i>	0	0	0

Sumber/Source: Dinas peternakan dan perikanan Kota Sungai Penuh /Livestock and fishery department of Sungai Penuh Municipality

Tabel
Table 5.5.3

Populasi Ternak Menurut Jenis Ternak dan Kecamatan di Kota Sungai Penuh, 2019
Population of Livestock by Kind of Livestock and Subdistrict in Sungai Penuh Municipality, 2019

Jenis Ternak <i>Kind of Livestock</i>	Populasi Ternak <i>Livestock Population</i>			
	Tanah Kampung	Kumun Debai	Sungai Penuh	Pondok Tinggi
(1)	(2)	(3)	(4)	(5)
Sapi/ <i>Cow</i>	978	312	311	301
Kerbau/ <i>Buffalo</i>	73	42	12	9
Kuda/ <i>Horse</i>	0	0	16	0
Kambing/ <i>Goat</i>	2 531	2 418	1 523	987
Domba/ <i>Sheep</i>	675	495	308	164
Ayam Buras/ <i>Chicken</i>	21 648	28 605	23 897	42 125
Ayam Petelur/ <i>Horn</i>	13 412	8 772	9 285	10 474
Broiler/ <i>Broiler</i>	1 100	1 158	1 801	2 842
Itik/ <i>Duck</i>	17 272	16 501	17 592	9 137
Puyuh/ <i>Quill</i>	0	0	0	0

Lanjutan Tabel/Continued Table 5.5.3

Jenis Ternak <i>Kind of Livestock</i>	Populasi Ternak <i>Livestock Population</i>				
	Sungai Bungkal	Hamparan Rawang	Pesisir Bukit	Koto Baru	Jumlah
(1)	(6)	(7)	(8)	(9)	(10)
Sapi/ <i>Cow</i>	415	1 087	496	305	4 205
Kerbau/ <i>Buffalo</i>	11	184	21	12	364
Kuda/ <i>Horse</i>	0	18	26	11	71
Kambing/ <i>Goat</i>	1 104	2 189	1 368	667	12 787
Domba/ <i>Sheep</i>	207	228	301	162	2 540
Ayam Buras/ <i>Chicken</i>	34 878	27 165	25 401	27 302	231 021
Ayam Petelur/ <i>Horn</i>	10 228	15 354	25 386	7 887	100 798
Broiler/ <i>Broiler</i>	3 641	4 791	3 662	4 952	23 947
Itik/ <i>Duck</i>	16 714	25 822	25 311	16 564	144 913
Puyuh/ <i>Quill</i>	0	0	0	0	0

Sumber/Source: Dinas peternakan dan perikanan Kota Sungai Penuh /Livestock and fishery department of Sungai Penuh Municipality

Tabel 5.5.4 Jumlah Pemotongan Ternak Menurut Jenis Ternak dan Kecamatan di Kota Sungai Penuh, 2019
Table 5.5.4 Number of Livestock Slaughtered by Kind of Livestock and Subdistrict in Sungai Penuh Municipality, 2019

Jenis Ternak Kind of Livestock	Populasi Ternak Livestock Population			
	Tanah Kampung	Kumun Debai	Sungai Penuh	Pondok Tinggi
(1)	(2)	(3)	(4)	(5)
Sapi/Cow	455	372	949	740
Kerbau/Buffalo	5	4	8	3
Kuda/Horse	0	0	1	0
Kambing/Goat	158	102	157	169
Domba/Sheep	69	52	51	59
Ayam Buras/Chicken	189	178	361	351
Ayam Petelur/Horn	1 102	1 299	3 801	542
Broiler/Broiler	5 951	5 867	8 844	4 262
Itik/Duck	46	47	65	27
Puyuh/Quill	0	0	0	0

Lanjutan Tabel/Continued Table 5.5.4

Jenis Ternak <i>Kind of Livestock</i>	Populasi Ternak <i>Livestock Population</i>				
	Sungai Bungkal	Hampan Rawang	Pesisir Bukit	Koto Baru	Jumlah
(1)	(6)	(7)	(8)	(9)	(10)
Sapi/ <i>Cow</i>	614	462	261	203	4 056
Kerbau/ <i>Buffalo</i>	2	6	3	3	34
Kuda/ <i>Horse</i>	0	0	1	0	2
Kambing/ <i>Goat</i>	88	137	132	82	1 025
Domba/ <i>Sheep</i>	68	71	59	63	492
Ayam Buras/ <i>Chicken</i>	196	298	159	165	1 897
Ayam Petelur/ <i>Horn</i>	1 656	2 880	290	302	11 872
Broiler/ <i>Broiler</i>	5 469	4 583	3 324	3 752	42 052
Itik/ <i>Duck</i>	34	58	27	17	321
Puyuh/ <i>Quill</i>	0	0	0	0	0

Sumber/Source: Dinas peternakan dan perikanan Kota Sungai Penuh /Livestock and fishery department of Sungai Penuh Municipality

Tabel 5.5.5 Jumlah Produksi Daging Ternak Menurut Jenis Ternak dan Kecamatan di Kota Sungai Penuh, 2019 (Kg)
Number of Livestock Meat Production by Kind of Livestock and Subdistrict in Sungai Penuh Municipality, 2019 (Kg)

Jenis Ternak <i>Kind of Livestock</i>	Produksi Daging <i>Meat Production</i>			
	Tanah Kampung	Kumun Debai	Sungai Penuh	Pondok Tinggi
(1)	(2)	(3)	(4)	(5)
Sapi/ <i>Cow</i>	65 975	53 940	137 605	107 300
Kerbau/ <i>Buffalo</i>	1 000	800	1 600	600
Kuda/ <i>Horse</i>	0	0	100	0
Kambing/ <i>Goat</i>	3 950	2 550	3 925	4 225
Domba/ <i>Sheep</i>	1 725	1 300	1 275	1 475
Ayam Buras/ <i>Chicken</i>	284	267	542	527
Ayam Petelur/ <i>Horn</i>	1 653	1 949	5 702	813
Broiler/ <i>Broiler</i>	8 927	8 801	13 266	6 393
Itik/ <i>Duck</i>	69	71	98	41
Puyuh/ <i>Quill</i>	0	0	0	0

Lanjutan Tabel/Continued Table 5.5.5

Jenis Ternak <i>Kind of Livestock</i>	Produksi Daging <i>Meat Production</i>				
	Sungai Bungkal	Hampan Rawang	Pesisir Bukit	Koto Baru	Jumlah
(1)	(6)	(7)	(8)	(9)	(10)
Sapi/ <i>Cow</i>	89 030	66 990	37 845	29 435	588 120
Kerbau/ <i>Buffalo</i>	400	1 200	600	600	6 800
Kuda/ <i>Horse</i>	0	0	100	0	200
Kambing/ <i>Goat</i>	2 200	3 425	3 300	2 050	25 625
Domba/ <i>Sheep</i>	1 700	1 775	1 475	1 575	12 300
Ayam Buras/ <i>Chicken</i>	294	447	239	248	2 846
Ayam Petelur/ <i>Horn</i>	2 484	4 320	435	453	17 808
Broiler/ <i>Broiler</i>	8 204	6 875	4 986	5 628	63 078
Itik/ <i>Duck</i>	51	87	41	26	482
Puyuh/ <i>Quill</i>	0	0	0	0	0

Sumber/Source: Dinas peternakan dan perikanan Kota Sungai Penuh /Livestock and fishery department of Sungai Penuh Municipality

Tabel 5.5.6
Table

Jumlah Konsumsi Daging Ternak Besar Menurut Jenis Ternak dan Kecamatan di Kota Sungai Penuh, 2019 (Kg)
Number of Large Livestock Meat Consumption by Kind of Livestock and Subdistrict in Sungai Penuh Municipality, 2019 (Kg)

Jenis Ternak Kind of Livestock	Konsumsi Daging Large Livestock Meat Consumption			
	Tanah Kampung	Kumun Debai	Sungai Penuh	Pondok Tinggi
(1)	(2)	(3)	(4)	(5)
Sapi/Cow	20 095	19 785	23 085	39 749
Kerbau/Buffalo	4 369	4 301	5 019	8 641
Kuda/Horse	0	0	0	0
Kambing/Goat	874	860	1 004	1 728
Domba/Sheep	874	860	1 004	1 728

Lanjutan Tabel/*Continued Table 5.5.6*

Jenis Ternak <i>Kind of Livestock</i>	Konsumsi Daging <i>Large Livestock Meat Consumption</i>				
	Sungai Bungkal	Hamparan Rawang	Pesisir Bukit	Koto Baru	Jumlah
(1)	(6)	(7)	(8)	(9)	(10)
Sapi/ <i>Cow</i>	23 483	32 566	26 149	19 601	204 511
Kerbau/ <i>Buffalo</i>	5 105	7 080	5 685	4 261	44 459
Kuda/ <i>Horse</i>	0	0	0	0	0
Kambing/ <i>Goat</i>	1 021	1 416	1 137	852	8 892
Domba/ <i>Sheep</i>	1 021	1 416	1 137	852	8 892

Sumber/*Source*: Dinas peternakan dan perikanan Kota Sungai Penuh /*Livestock and fishery department of Sungai Penuh Municipality*

Tabel 5.5.7 Jumlah Konsumsi Daging Unggas Menurut Jenis Ternak dan Kecamatan di Kota Sungai Penuh, 2019 (Kg)
Number of Poultry Meat Consumption by Kind of Livestock and Subdistrict in Sungai Penuh Municipality, 2019 (Kg)

Jenis Ternak Kind of Livestock	Konsumsi Daging Unggas Poultry Meat Consumption			
	Tanah Kampung	Kumun Debai	Sungai Penuh	Pondok Tinggi
(1)	(2)	(3)	(4)	(5)
Ayam Buras/Chicken	21 843	21 505	25 093	43 205
Ayam Petelur/Horn	0	0	0	0
Broiler/Broiler	34 948	34 408	40 148	69 128
Itik/Duck	437	430	502	864
Puyuh/Quill	0	0	0	0

Lanjutan Tabel/Continued Table 5.5.7

Jenis Ternak <i>Kind of Livestock</i>	Konsumsi Daging Unggas <i>Poultry Meat Consumption</i>				
	Sungai Bungkal	Hampan Rawang	Pesisir Bukit	Koto Baru	Jumlah
(1)	(6)	(7)	(8)	(9)	(10)
Ayam Buras/ <i>Chicken</i>	25 525	35 398	28 423	21 305	222 295
Ayam Petelur/ <i>Horn</i>	0	0	0	0	0
Broiler/ <i>Broiler</i>	40 840	56 636	45 476	34 088	335 672
Itik/ <i>Duck</i>	511	708	568	426	4 446
Puyuh/ <i>Quill</i>	0	0	0	0	0

Sumber/Source: Dinas peternakan dan perikanan Kota Sungai Penuh /Livestock and fishery department of Sungai Penuh Municipality

Tabel 5.5.8 Jumlah Konsumsi Telur Unggas Menurut Jenis Ternak dan Kecamatan di Kota Sungai Penuh, 2019 (Kg)
Number of Poultry Eggs Consumption by Kind of Livestock and Subdistrict in Sungai Penuh Municipality, 2019 (Kg)

Jenis Ternak Kind of Livestock	Konsumsi Telur Unggas Poultry Eggs Consumption			
	Tanah Kampung	Kumun Debai	Sungai Penuh	Pondok Tinggi
(1)	(2)	(3)	(4)	(5)
Ayam Buras/Chicken	7 644,88	7 526,75	8 782,38	15 121,75
Ayam Petelur/Horn	15 289,75	15 053,50	17 564,75	30 243,50
Broiler/Broiler	0,00	0,00	0,00	0,00
Itik/Duck	3 058,00	3 011,00	3 513,00	6 049,00
Puyuh/Quill	0,00	0,00	0,00	0,00

Lanjutan Tabel/*Continued Table 5.5.8*

Jenis Ternak <i>Kind of Livestock</i>	Konsumsi Telur Unggas <i>Poultry Eggs Consumption</i>				
	Sungai Bungkal	Hamparan Rawang	Pesisir Bukit	Koto Baru	Jumlah
(1)	(6)	(7)	(8)	(9)	(10)
Ayam Buras/ <i>Chicken</i>	8 933,75	12 389,13	9 947,88	7 456,75	424 395,00
Ayam Petelur/ <i>Horn</i>	17 867,50	24 778,25	19 895,75	14 913,50	213 087,00
Broiler/ <i>Broiler</i>	0,00	0,00	0,00	0,00	0,00
Itik/ <i>Duck</i>	3 574,00	4 956,00	3 979,00	2 983,00	31 121,00
Puyuh/ <i>Quill</i>	0,00	0,00	0,00	0,00	0,00

Sumber/*Source*: Dinas peternakan dan perikanan Kota Sungai Penuh /*Livestock and fishery department of Sungai Penuh Municipality*

Tabel 5.5.9 Jumlah Kebutuhan Daging Unggas, Telur, dan Ikan menurut Kecamatan di Kota Sungai Penuh, 2019
Total Needs of Poultry Meats, Eggs, and Fish by Subdistrict in Sungai Penuh Municipality, 2019

Kecamatan Subdistrict	Kebutuhan Needs	
	Daging Unggas (kg) Poultry Meat	Telur (butir) Eggs
(1)	(2)	(3)
Tanah Kampung	38 443	49 801
Kumun Debai	37 849	49 031
Sungai Penuh	44 163	57 211
Pondok Tinggi	76 041	98 507
Sungai Bungkal	44 924	58 197
Hampan Rawang	62 300	80 706
Pesisir Bukit	50 024	64 803
Koto Baru	37 497	48 575
Kota Sungai Penuh	391 239	506 833
2018	3 201 048	22 407 336
2017

Sumber/Source: Dinas peternakan dan perikanan Kota Sungai Penuh /Livestock and fishery department of Sungai Penuh Municipality

BAB 6

chapter



PETAMBANGAN, ENERGI, PERDAGANGAN DAN KOPERASI MINING, ENERGY, TRADE, AND COOPERATIVE

Produksi Listrik
Electricity Production

8.670.158 ^{KWh}

Jumlah Pelanggan Listrik
Number of Electricity Customer

71.597



PENJELASAN TEKNIS

TECHNICAL NOTES

- | | |
|--|---|
| <p>1. Pelanggan adalah individu atau kelompok, baik rumah tangga, perusahaan atau institusi nonprofit yang memberi air bersih dari perusahaan air bersih.</p> | <p>1. <i>Customer are individual or groups, whether household, company or non profit instution that buy water supply from water supplyestablismnt.</i></p> |
| <p>2. Air disalurkan adalah volume air bersih dari perusahaan air bersih.</p> | <p>2. <i>Distributed water is the volume of water supply from water supplyestablismnt.</i></p> |
| <p>3. Pertambangan adalah suatu kegiatan pengambilan endapan bahan galian berharga dan bernilai ekonomis dari dalam kulit bumi, baik secara mekanis maupun manual, pada permukaan bumi, di bawah permukaan bumi dan di bawah permukaan air. Hasil kegiatan ini antara lain, minyak dan gas bumi, batubara, pasir besi, bijih timah, bijih nikel, bijih bauksit, bijih tembaga, bijih emas, perak dan bijih mangan.</p> | <p>3. <i>Mining is an activity to extract valuable andeconomicallyvaluable minerals from the earth's crust, both mechanically and manually, on the surface of the earth, below the surface of the earth and below the surface of the water. The results of this activity include, oil and gas, coal, iron sand, tin ore, nickel ore, bauxite ore, copper ore, gold ore, silver and manganese ore.</i></p> |
| <p>4. Penggalian adalah suatu kegiatan yang meliputi pengambilan segala jenis barang galian. Barang galian adalah unsur kimia, mineral dan segala macam batuan yang merupakan endapan alam (tidak termasuk logam, batubara, minyak dan gas bumi dan bahan radioaktif). Bahan galian ini biasanya digunakan sebagai bahan baku atau bahan penolong sektor industri maupun konstruksi. Hasil kegiatan penggalian antara lain, batu</p> | <p>4. <i>Excavation is an activity that involves taking all types of excavated goods. Mineral goods are chemical elements, minerals and all kinds of rocks which are natural deposits (excluding metals, coal, oil and gas and radioactive materials). These minerals are usually used as raw materials or supporting materials for the industrial and construction sectors. The results of excavation activities include, among others, mountain rocks, river stones, limestone,</i></p> |

gunung, batu kali, batu kapur, koral, kerikil, batu marmer, pasir, pasir silika, pasir kuarsa, kaolin, tanah liat dan lain-lain.

Kegiatan pemecahan, peleburan, pemurnian dan segala proses pengolahan hasil pertambangan/ penggalian tidak termasuk kegiatan pertambangan/ penggalian, akan tetapi digolongkan ke dalam kegiatan industri.

Kegiatan persiapan tempat penambangan penggalian seperti pembuatan jalan, jembatan dari dan ke arah lokasi penambangan, pengerukan, pemasangan pipa penyaluran dan sebagainya termasuk ke dalam kegiatan konstruksi. Sedangkan kegiatan eksplorasi dan penelitian mengenai prospek barang tambang dan mineral termasuk ke dalam jasa pertambangan.

Kegiatan pengambilan, pembersihan dan pemurnian air untuk dijadikan air bersih termasuk dalam sektor air minum.

coral, gravel, marble, sand, silica sand, quartz sand, kaolin, clay and others.

The activities of solving, smelting, refining and all processing of mining / quarrying products do not include mining / quarrying activities, but are classified as industrial activities.

Preparation activities for excavation mining sites such as road construction, bridges to and from the mining location, dredging, installation of distribution pipes and so on are included in construction activities. Whereas exploration and research activities on prospects for mining and mineral goods are included in mining services.

Water extraction, cleaning and purification activities to be used as clean water are included in the drinking water sector.

5. Tahapan kegiatan pertambangan meliputi: prospeksi dan penelitian umum, eksplorasi, persiapan penambangan dan pembangunan, eksploitasi dan pengolahan/pengilangan/ pemurnian. Prospeksi adalah suatu kegiatan penyelidikan dan pencarian untuk menemukan endapan bahan galian atau mineral berharga.

5. *Stages of mining activities include: prospecting and general research, exploration, mining preparation and development, exploitation and processing / refining / refining. Prospecting is an investigation and searching activity to find deposits of valuable minerals or minerals. Exploration is a follow-up activity of prospecting which includes work to determine the size, shape, position,*

Eksplorasi adalah suatu kegiatan lanjutan dari prospeksi yang meliputi pekerjaan-pekerjaan untuk mengetahui ukuran, bentuk, posisi, kadar rata-rata dan besarnya cadangan serta "studi kelayakan" dari endapan bahan galian atau mineral berharga yang telah diketemukan.

Eksplorasi adalah suatu kegiatan penambangan yang meliputi pekerjaan-pekerjaan pengambilan dan pengangkutan endapan bahan galian atau mineral berharga sampai ke tempat penimbunan dan pengolahan/pencucian, kadang-kadang sampai ke tempat pemasaran.

Pengolahan/Pemurnian adalah suatu pekerjaan memurnikan/meninggikan kadar bahan galian dengan jalan memisahkan mineral berharga dan yang tidak berharga, kemudian membuang mineral yang tidak berharga tersebut (dapat dilakukan dengan cara kimia)

6. Perusahaan Air Bersih adalah perusahaan/usaha yang melakukan kegiatan pengadaan, penjernihan, penyediaan dan penyaluran air bersih secara langsung melalui pipa penyalur atau mobil tangki kepada pelanggan ke rumah tangga, industri dan konsumen lainnya

average level and size of reserves and "feasibility study" of deposits of minerals or valuable minerals that have been discovered.

Exploitation is a mining activity which includes the work of extracting and transporting valuable mineral or mineral deposits to the landfill and processing / washing, sometimes to the marketing place.

Processing / Refining is a job of purifying / elevating levels of minerals by separating valuable and valuable minerals, then disposing of these valuable minerals (can be done by chemical means)

6. *Clean Water Company is a company / business that carries out the activities of supplying, purifying, supplying and distributing clean water directly through distribution pipes or tank trucks to customers to households, industries and other consumers for commercial purposes. Clean water*

dengan tujuan komersial. Perusahaan/ usaha air bersih yang dicakup adalah Perusahaan Air Minum (PAM), Perusahaan Daerah Air Minum (PDAM) dan Badan Pengelola Air Minum (BPAM) maupun perusahaan/usaha swasta lainnya.

companies / businesses covered are Drinking Water Companies (PAM), Regional Drinking Water Companies (PDAMs) and Drinking Water Management Bodies (BPAM) as well as other private companies / businesses.

7. Pekerja dan Pengeluaran Untuk Pekerja adalah orang yang bekerja pada perusahaan air bersih, baik pekerja operasional dan perawatan maupun pekerja lainnya. Pengeluaran untuk pekerja adalah semua pengeluaran perusahaan untuk pekerja yaitu upah/gaji, upah lembur, hadiah, bonus, dana pensiun, tunjangan kecelakaan dan pengeluaran lainnya yang dibayarkan baik dalam bentuk uang maupun dalam bentuk barang.

7. *Workers and Expenditures for Workers are people who work in clean water companies, both operational and maintenance workers and other workers. Expenditures for workers are all company expenses for workers, namely wages / salaries, overtime wages, gifts, bonuses, pension funds, accident benefits and other expenses paid both in cash and in kind.*

8. Biaya input adalah pengeluaran yang digunakan untuk pembelian bahan-bahan kimia, tenaga listrik, bahan bakar, alat-alat tulis dan kantor, onderdil, ongkos pemeliharaan dan perbaikan kecil prasarana produksi, sewa gedung dan mesin serta jasa-jasa lainnya.

8. *Input costs are expenditures used to purchase chemicals, electricity, fuels, stationery and office supplies, spare parts, maintenance costs and minor repairs of production infrastructure, rental of buildings and machinery and other services.*

9. Nilai output adalah nilai dari air bersih yang disalurkan, tenaga listrik yang dijual dan penerimaan lainnya dari jasa non industri.

9. *Output value is the value of clean water supplied, electricity sold and other receipts from non-industrial services.*

10. Perusahaan Listrik Negara adalah perusahaan yang berusaha di bidang tenaga listrik untuk kepentingan masyarakat dan negara dan meliputi usaha-usaha seperti :
- produksi, transmisi dan distribusi tenaga listrik
 - perencanaan dan pembangunan tenaga listrik
 - pengusahaan dan pengembangan tenaga listrik
 - pengusahaan jasa-jasa di bidang tenaga listrik
11. Pekerja dan Pengeluaran Untuk Pekerja adalah orang yang bekerja pada PT. PLN (Persero), baik pekerja operasional dan perawatan maupun pekerja lainnya. Pengeluaran untuk pekerja adalah semua pengeluaran perusahaan untuk pekerja yaitu upah/gaji, upah lembur, hadiah, bonus, dana pensiun, tunjangan kecelakaan dan pengeluaran lainnya yang dibayarkan baik dalam bentuk uang maupun dalam bentuk berupa barang.
12. Biaya Input adalah pengeluaran yang digunakan untuk pembelian bahan bakar dan pelumas untuk membangkitkan listrik, tenaga listrik yang dibeli dari luar perusahaan, alat-alat tulis dan kantor, onderdil, ongkos
10. *State Electric Company is a company that engages in electricity for the benefit of the community and the state and includes businesses such as:*
- *production, transmission and distribution of electricity*
 - *electric power planning and development*
 - *electricity power development and development*
 - *operation of services in the field of electricity*
11. *Workers and Expenditures for Workers are people who work at PT. PLN (Persero), both operational and maintenance workers and other workers. Expenditures for workers are all company expenses for workers, namely wages / salaries, overtime wages, gifts, bonuses, pension funds, accident benefits and other expenses paid both in the form of money and in the form of goods.*
12. *Input Costs are expenses used to purchase fuel and lubricants to generate electricity, electricity purchased from outside the company, stationery and offices, spare parts, maintenance costs and minor repairs of production*

pemeliharaan dan perbaikan kecil prasarana produksi, sewa gedung dan mesin serta jasa lainnya.

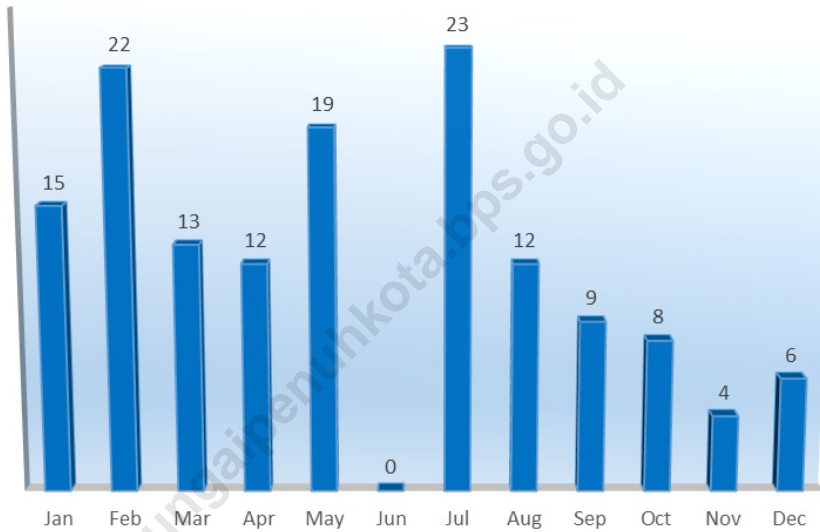
infrastructure, building and machinery rental and other services

13. Nilai Output adalah nilai tenaga listrik yang dijual atau didistribusikan kepada para pelanggan dan ditambah dengan pendapatan atau penerimaan dari kegiatan jasa perusahaan lainnya.

13. *Output Value is the value of electricity sold or distributed to customers and added to income or revenue from other company service activities.*

Gambar 6.1
Figures

Jumlah SIUP yang Diterbitkan di Kota Sungai Penuh, 2019
Number of Accomplishment Trading Admission Letters that were Published in Sungai Penuh Municipality, 2019



Sumber/Source: Dinas Penanaman Modal, PTSP, dan Tenaga Kerja Kota Sungai Penuh/*Capital Investment, One Stop Integrated Service, and Manpower Service of Sungai Penuh Municipality*

**6.1 ENERGI
ENERGY**

Tabel 6.1.1 Daya Terpasang, Produksi, dan Distribusi Listrik PT. PLN (Persero) pada Cabang/Ranting PLN Menurut Kecamatan di Kota Sungai Penuh, 2019
Installed Electricity Power, Production, and Distribution of PT. PLN (Persero) at PLN Branch by Subdistrict in Sungai Penuh Municipality, 2019

Kecamatan Subdistrict	Daya Terpasang Installed Electricity Power (KW)	Produksi Listrik Electricity Production (KWh)	Listrik Terjual Electricity Sold (KWh)	Dipakai Sendiri Own Used (KWh)	Susut/Hilang Shrinkage/Lost (KWh)
(1)	(2)	(3)	(4)	(5)	(6)
Tanah Kampung
Kumun Debai
Sungai Penuh
Pondok Tinggi
Sungai Bungkal
Hampan Rawang
Pesisir Bukit
Koto Baru
Kota Sungai Penuh	65 469 600	8 864 000	7 976 314	...	611 969

Sumber/Source: Perusahaan Listrik Negara Cabang Ranting Sungai Penuh/Nation Electricity Company at Branch in Sungai Penuh Municipality

Tabel
Table 6.1.2**Jumlah Pelanggan Listrik Menurut Kecamatan di Kota
Sungai Penuh, 2015–2019**
*Number of Electricity Customers by Subdistrict in Sungai
Penuh Municipality, 2015–2019*

Kecamatan Subdistrict	2015	2016	2017	2018	2019
(1)	(2)	(3)	(4)	(5)	(6)
Tanah Kampung
Kumun Debai
Sungai Penuh
Pondok Tinggi
Sungai Bungkal
Hampan Rawang
Pesisir Bukit
Koto Baru
Kota Sungai Penuh	69 187	71 597

Sumber/Source: Perusahaan Listrik Negara Cabang Ranting Sungai Penuh/Nation Electricity Company at Branch in Sungai Penuh Municipality

Tabel 6.1.3 Jumlah Pelanggan Listrik PT. PLN (Persero) dan Tarifnya menurut Jenis Pemakaian pada Cabang/Ranting PLN Sungai Penuh, 2019
Number of Electricity Consumers of State Electricity Company and Charge by Kind of Consumption at Branch Level in Sungai Penuh, 2019

Jenis Pemakaian Kind of Consumption	Golongan Rate Group	Jumlah Pelanggan Number of Consumer		Tarif (Rp) Price	
		2018	2019	2018	2019
(1)	(2)	(3)	(4)	(5)	(6)
Sosial/Sekolah	S	-	1 410	-	692
Rumah Tangga	R	-	66 677	-	897
Perdagangan	B	-	2 697	-	1 179
Industri	I	-	11	-	1 035
Pemerintahan	P	-	789	-	1 395
Penerangan Jalan	PJU	-	246	-	1 467
Komunikasi		-	-	-	-
Lainnya		-	-	-	-
- M.JBST		-	-	-	-
- M.P2TL		-	-	-	-

Sumber/Source: Perusahaan Listrik Negara Cabang Ranting Sungai Penuh/Nation Electricity Company at Branch in Sungai Penuh Municipality

6.2 AIR MINUM WATER

Tabel 6.2.1 Jumlah Pelanggan dan Air yang Disalurkan Menurut Kecamatan di Kota Sungai Penuh, 2019
Number of Customers and Distributed Water by Subdistrict in Sungai Penuh Municipality, 2019

Kecamatan Subdistrict	Pelanggan Number of Customers	Air Disalurkan Distributed Water (m ³)	Nilai Value (Rp)
(1)	(2)	(3)	(4)
Tanah Kampung	1 842	319 303	1 012 113 900
Kumun Debai	608	174 092	592 250 071
Sungai Penuh	2 004	357 685	1 393 735 900
Pondok Tinggi	3 028	674 226	2 512 985 300
Sungai Bungkal	2 084	507 070	1 913 851 500
Hampan Rawang	2 808	540 980	1 695 246 700
Pesisir Bukit	783	123 106	401 243 800
Koto Baru	1 308	208 626	597 586 900
Kota Sungai Penuh	14 465	2 905 088	10 119 014 071

Catatan/Note: Air yang disalurkan ke kecamatan pondok tinggi, sungai bungkal dan pesisir bukit bergabung dengan kecamatan sungai penuh, sedangkan koto baru bergabung dengan hampan rawang

Sumber/Source: Perusahaan Daerah Air Minum Cabang Ranting Sungai Penuh/Water Supply Company at Branch in Sungai Penuh Municipality

Tabel
Table 6.2.2

Banyaknya Konsumen, Penjualan, dan Tarif Rata-rata Air Minum PDAM Tirta Khayangan menurut Golongan Pengguna Air di Kota Sungai Penuh, 2019
Number of Consumers, Sale, and Average Price of PDAM Tirta Khayangan by Group of Consumer in Sungai Penuh Municipality, 2019

Golongan Pengguna Air Group of Consumer	Konsumen Consumers	Produksi yang Dijual (m³) Sale	Tarif Rata-rata/m3 Average Proce
(1)	(2)	(3)	(4)
Sosial Umum	3	2 269	1 300
Sosial Khusus	133	41 154	1 754
Rumah Tangga 1 (R1)	-	-	-
Rumah Tangga 2 (R2)	11 576	2 167 629	3 862
Rumah Tangga 3 (R3)	946	147 334	5 300
Niaga Kecil (NK)	1 067	212 414	6 914
Niaga Besar (NB)	413	80 602	4 772
Instansi Pemerintahan	325	193 644	3 537
Pelanggan Khusus (PK)	2	58 183	-
Kota Sungai Penuh	14 465	2 903 229	27 439
2018	14 047	2 823 303	...
2017	13 736	197 588	...

Sumber/Source: PDAM Tirta khayangan/ Tirta khayangan Water Supply Company

Tabel
Table 6.2.3

**Perkembangan Konsumen Air Minum PDAM Tirta
Khayangan menurut Kecamatan di Kota Sungai Penuh,
2016-2019**
*Growth of Water Supply Consumers PDAM Tirta Khayangan
by Subdistrict in Sungai Penuh Municipality, 2016-2019*

Kecamatan Subdistrict	2016	2017	2018	2019
(1)	(2)	(3)	(4)	(5)
Tanah Kampung	1 581	1 591	1 746	1 842
Kumun Debai	679	691	620	608
Sungai Penuh	2 813	2 894	2 057	2 004
Pondok Tinggi	2 568	2 567	2 961	3 028
Sungai Bungkal	1 352	1 392	2 098	2 084
Hampan Rawang	2 339	2 539	2 680	2 808
Pesisir Bukit	1 217	1 247	776	783
Koto Baru	1 187	1 207	1 208	1 308
Kota Sungai Penuh	13 736	14 128	14 146	14 465

Sumber/Source: PDAM Tirta khayangan/ Tirta khayangan Water Supply Company

Tabel
Table 6.2.4**Perkembangan Tenaga Kerja PDAM Tirta Khayangan
menurut Bulan di Kota Sungai Penuh, 2016-2019**
**Growth of PDAM Tirta Khayangan Employee by Month in
Sungai Penuh Municipality, 2016-2019**

Kecamatan Subdistrict	2016	2017	2018	2019
(1)	(2)	(3)	(4)	(5)
Januari/January	5
Februari/February	98
Maret/March	86	103
April/April	86	107
Mei/May	86	107
Juni/June	86	107
Juli/July	86	107
Agustus/August	86	107
September/September	86	109
Oktober/October	86	109
November/November	86	111
Desember/December	86	112
Kota Sungai Penuh	86	112

Sumber/Source: PDAM Tirta khayangan/ Tirta khayangan Water Supply Company

6.3 PERDAGANGAN TRADE

Tabel 6.3.1 Jumlah Surat Izin Usaha Perdagangan (SIUP) yang Diterbitkan menurut Bulan dan Klasifikasi Perusahaan/ Usaha di Kota Sungai Penuh, 2019
Number of Accomplishment Trading Admission Letters that were Published by Month and Classification in Sungai Penuh Municipality, 2019

Bulan Month	Klasifikasi Perusahaan/Usaha Trading Classification				Jumlah Total
	Besar Big	Menengah Middle	Kecil Small	Mikro Micro	
(1)	(2)	(3)	(4)	(5)	(6)
Januari/January	15
Februari/February	22
Maret/March	13
April/April	12
Mei/May	19
Juni/June	0
Juli/July	23
Agustus/August	12
September/September	9
Oktober/October	8
November/November	4
Desember/December	6
Kota Sungai Penuh	143
2018	5	20	95	41	161
2017	...	29	151	72	252

Sumber/Source: Dinas Penanaman Modal, PTSP, dan Tenaga Kerja Kota Sungai Penuh/Capital Investment, One Stop Integrated Service, and Manpower Service of Sungai Penuh Municipality

Tabel 6.3.2 **Jumlah Sarana Perdagangan Menurut Jenisnya Berdasarkan Penerbitan Tanda Daftar Perusahaan (TDP) di Kota Sungai Penuh, 2017-2019**
Number of Trading Facilities by Type of Facility in Sungai Penuh Municipality, 2017-2019

Kecamatan Subdistrict	2017	2018	2019
(1)	(2)	(3)	(4)
PT	18	21	9
Koperasi	1	2	1
CV	126	73	95
Fa	-	-	-
Perusahaan	-	-	-
Perusahaan Perseorangan (PO)	204	122	92
Bentuk Usaha Lainnya	-	4	-
Kota Sungai Penuh	349	222	197

Sumber/Source: Dinas Penanaman Modal, PTSP, dan Tenaga Kerja Kota Sungai Penuh/*Capital Investment, One Stop Integrated Service, and Manpower Service of Sungai Penuh Municipality*

Tabel
Table 6.3.3

**Jumlah Penerbitan Tanda Daftar Perusahaan (TDP)
menurut Kecamatan dan Jenis Saran Perdagangan di Kota
Sungai Penuh, 2019**
*Number of Publishing Company Registration by Subdistrict
and Type of Trading Facilities in Sungai Penuh Municipality,
2019*

Kecamatan Subdistrict	Fasilitas Perdagangan Type of Trading Facilities					
	PT PT	Koperasi Cooperation	CV	Fa	PO	Lainnya
(1)	(2)	(3)	(4)	(5)	(6)	(7)
Tanah Kampung	3	-	13	-	-	-
Kumun Debai	-	-	11	-	7	-
Sungai Penuh	4	1	13	-	43	-
Pondok Tinggi	1	-	33	-	14	-
Sungai Bungkal	1	-	6	-	14	-
Hampan Rawang	-	-	9	-	8	-
Pesisir Bukit	-	-	7	-	6	-
Koto Baru	-	-	3	-	-	-
Kota Sungai Penuh	9	1	95	-	92	-
2018	19	2	72	-	122	3
2017	18	1	126	-	204	-

Sumber/Source: Dinas Penanaman Modal, PTSP, dan Tenaga Kerja Kota Sungai Penuh/Capital Investment, One Stop Integrated Service, and Manpower Service of Sungai Penuh Municipality

**Tabel
Table** 6.3.4

**Jumlah Penerbitan Tanda Daftar Perusahaan (TDP)
menurut Bulan dan Jenis Saran Perdagangan di Kota
Sungai Penuh, 2019**
*Number of Publishing Company Registration by Month and
Type of Trading Facilities in Sungai Penuh Municipality,
2019*

Bulan Month	Fasilitas Perdagangan Type of Trading Facilities					
	PT PT	Koperasi Cooperation	CV	Fa	PO	Lainnya
(1)	(2)	(3)	(4)	(5)	(6)	(7)
Januari/January	1	-	4	-	11	-
Februari/February	4	-	9	-	12	-
Maret/March	2	-	6	-	6	-
April/April	-	-	7	-	7	-
Mei/May	-	-	14	-	6	-
Juni/June	-	-	1	-	-	-
Juli/July	1	-	17	-	10	-
Agustus/August	-	-	22	-	6	-
September/September	-	-	6	-	16	-
Oktober/October	-	1	3	-	6	-
November/November	1	-	2	-	4	-
Desember/December	-	-	4	-	8	-
Kota Sungai Penuh	9	1	95	-	92	-
2018	19	2	72	-	122	215
2017	18	1	126	-	204	-

Sumber/Source: Dinas Penanaman Modal, PTSP, dan Tenaga Kerja Kota Sungai Penuh/Capital Investment, One Stop Integrated Service, and Manpower Service of Sungai Penuh Municipality

Tabel
Table 6.3.5

Jumlah Izin yang Diterbitkan oleh Kantor Pelayanan Perizinan Terpadu menurut Bulan dan Jenis Izin di Kota Sungai Penuh, 2019
Number of Licenses Issued by the Office of Integrated Licensing Services by Month and Kind in Sungai Penuh Municipality, 2019

Bulan Month	Jenis Izin Kind of Licences				
	SITU	SIUP	TDP	TDG	TDI
(1)	(2)	(3)	(4)	(5)	(6)
Januari/January	40	15	-	-	-
Februari/February	46	22	-	-	3
Maret/March	37	13	-	-	1
April/April	35	12	-	-	2
Mei/May	27	19	-	-	1
Juni/June	13	-	-	-	-
Juli/July	12	23	-	-	-
Agustus/August	-	12	-	-	3
September/September	-	9	-	-	9
Oktober/October	-	8	-	-	1
November/November	-	4	-	-	1
Desember/December	-	6	-	-	2
Kota Sungai Penuh	210	146	-	-	23
2018	417	161	218	20	47

Lanjutan Tabel/*Continued Table 6.3.5*

Bulan Month	Jenis Izin Kind of Licences				Izin Perusahaan Angkutan Umum
	HO	IMB	IUJK	REKLAME	
(1)	(7)	(8)	(9)	(10)	(11)
Januari/January	-	22	3	-	-
Februari/February	-	9	2	-	-
Maret/March	-	3	-	-	-
April/April	-	5	2	-	-
Mei/May	-	-	2	-	-
Juni/June	-	7	1	-	-
Juli/July	-	12	5	-	-
Agustus/August	-	1	11	-	-
September/September	-	2	3	-	-
Oktober/October	-	17	2	-	-
November/November	-	9	1	-	-
Desember/December	-	4	2	-	-
Kota Sungai Penuh	-	91	34	-	-
2018	-	92	58	-	1

Sumber/*Source*: Dinas Penanaman Modal, PTSP, dan Tenaga Kerja Kota Sungai Penuh/*Capital Investment, One Stop Integrated Service, and Manpower Service of Sungai Penuh Municipality*

Tabel
Table 6.3.6

**Posisi Stok Beras Pemerintah pada Perum BULOG Sub
Divre Kerinci menurut Bulan di Kota Sungai Penuh, 2019
(kg)**
**Government Rice Stock at Sub Logistic Depot of Kerinci by
Month in Sungai Penuh Municipality, 2019 (kg)**

Bulan Month	Stok Awal First Stock	Pemasukan Received	Persediaan Stock	Penyaluran Distribution	Stok Akhir Last Stock
(1)	(2)	(3)	(4)	(5)	(6)
Januari/January	348 832	291 000	639 832	201 200	438 632
Februari/February	438 632	659 801	1 098 433	999 230	99 203
Maret/March	838 632	335 239	434 442	196 350	238 092
April/April	238 092	102 500	340 592	179 680	160 912
Mei/May	160 912	639 090	800 002	687 220	112 782
Juni/June	112 782	203 000	315 782	10 300	305 482
Juli/July	304 882	207 160	512 042	356 740	155 302
Agustus/August	155 302	326 780	482 062	356 420	125 642
September/September	125 642	42 500	168 142	95 050	73 092
Oktober/October	73 092	525 350	598 442	142 022	456 420
November/November	456 420	-	456 420	105 150	351 270
Desember/December	351 270	500	351 770	165 558	186 212

Sumber/Source: Perum BULOG Sub Divre Kerinci/Sub Logistic Depot of Kerinci

**Tabel
Table 6.3.7**

Jumlah Penerimaan Beras pada Perum BULOG Sub Divre Kerinci menurut Bulan di Kota Sungai Penuh, 2019 (kg)
Number of Rice Received at Sub Logistic Depot of Kerinci by Month in Sungai Penuh Municipality, 2019 (kg)

Bulan Month	Stok Awal First Stock	Divre Sumatera Barat	Penerimaan Received	
			Pengadaan Supplying	Lain-lain Other
(1)	(2)	(3)	(4)	(5)
Januari/January	348 832	150 000	-	-
Februari/February	438 632	400 000	-	-
Maret/March	838 632	-	-	-
April/April	238 092	100 000	-	-
Mei/May	160 912	300 000	-	-
Juni/June	112 782	200 000	-	-
Juli/July	304 882	30 000	-	-
Agustus/August	155 302	150 000	-	-
September/September	125 642	-	-	-
Oktober/October	73 092	-	-	-
November/November	456 420	-	-	-
Desember/December	351 270	-	-	-

Sumber/Source: Perum BULOG Sub Divre Kerinci/Sub Logistic Depot of Kerinci

Tabel
Table 6.3.8

**Penyaluran Beras oleh Perum BULOG Sub Divre Kerinci
menurut Bulan di Kota Sungai Penuh, 2019 (kg)**
*Rice Distribution at Sub Logistic Depot of Kerinci by Month
in Sungai Penuh Municipality, 2019 (kg)*

Bulan Month	Karyawan Employee	Bencana Alam Disaster		Rutan Jail	Penyalur Distribution		
		Pemkab Kerinci	Pemkot Sungai Penuh		OP KPSH	BKP/CPD	Move Reg
(1)	(2)	(3)	(4)	(5)	(6)	(7)	(8)
Januari/January	-	-	-	-	59 700	-	-
Februari/February	-	-	-	-	49 230	400	-
Maret/March	120	-	-	-	21 750	400	-
April/April	-	-	-	-	4 700	-	-
Mei/May	-	-	-	-	1 910	-	-
Juni/June	-	-	-	-	7 000	-	-
Juli/July	-	-	-	-	2 820	-	-
Agustus/August	-	-	-	-	2 900	-	-
September/September	-	-	-	-	52 550	-	-
Oktober/October	-	-	-	-	116 672	-	-
November/November	-	-	-	-	105 150	-	-
Desember/December	-	-	-	-	165 058	-	-
Kota Sungai Penuh	120	-	-	-	589 440	800	-
2018	9 660	-	950	-	99 560	5 400	-
2017	-	-	-	-	-	-	-

Sumber/Source: Perum BULOG Sub Divre Kerinci/Sub Logistic Depot of Kerinci

Lanjutan Tabel/Continued Table 6.3.8

Bulan Month	Penyalur Distribution		
	Raskin	Raskin Ke-13	
	Pemkab/Pemko	Pemkab	Pemko
(1)	(9)	(11)	(12)
Januari/January	-	-	-
Februari/February	347 120	-	-
Maret/March	173 560	-	-
April/April	173 560	-	-
Mei/May	347 120	-	-
Juni/June	-	-	-
Juli/July	176 760	-	-
Agustus/August	176 760	-	-
September/September	-	-	-
Oktober/October	-	-	-
November/November	-	-	-
Desember/December	-	-	-
Kota Sungai Penuh	1 394 880	-	-
2018	2 357 120	-	-
2017	-	-	-

Sumber/Source: Perum BULOG Sub Divre Kerinci/Sub Logistic Depot of Kerinci

Lanjutan Tabel/*Continued Table* 6.3.8

Bulan Month	Penyalur Distribution			
	Raskin Ke-14		Raskin Ke-15	
	Pemkab	Pemko	Pemkab	Pemko
(1)	(13)	(14)	(15)	(16)
Januari/January	-	-	-	-
Februari/February	-	-	-	-
Maret/March	-	-	-	-
April/April	-	-	-	-
Mei/May	-	-	-	-
Juni/June	-	-	-	-
Juli/July	-	-	-	-
Agustus/August	-	-	-	-
September/September	-	-	-	-
Oktober/October	-	-	-	-
November/November	-	-	-	-
Desember/December	-	-	-	-
Kota Sungai Penuh	-	-	-	-
2018	-	-	-	-
2017	-	-	-	-

Sumber/*Source*: Perum BULOG Sub Divre Kerinci/*Sub Logistic Depot of Kerinci*

**6.4 KOPERASI
COOPERATIVE**

Tabel 6.4.1 Jumlah Koperasi menurut Kecamatan dan Jenis Koperasi di Kota Sungai Penuh, 2019
Number of Cooperative by Kind of Cooperative and Subdistrict in Sungai Penuh Municipality, 2019

Kecamatan Subdistrict	Jenis Koperasi Kind of Cooperative				
	KUD	KPN	KOPKAR	KOPPAS	KOPWAN
(1)	(2)	(3)	(4)	(5)	(6)
Tanah Kampung
Kumun Debai
Sungai Penuh
Pondok Tinggi
Sungai Bungkal
Hampan Rawang
Pesisir Bukit
Koto Baru
Kota Sungai Penuh					
2018					
2017					

Lanjutan Tabel/*Continued Table* 6.4.1

Kecamatan <i>Subdistrict</i>	Jenis Koperasi <i>Kind of Cooperative</i>				Jumlah <i>Total</i>
	KSU	KSP	Koperasi Tani	Kop. Kerajinan dan Lainnya	
(1)	(7)	(8)	(9)	(10)	(11)
Tanah Kampung
Kumun Debai
Sungai Penuh
Pondok Tinggi
Sungai Bungkal
Hampan Rawang
Pesisir Bukit
Koto Baru
Kota Sungai Penuh					
2018					
2017					

Sumber/*Source*: Dinas Koperasi dan Usaha Kecil Menengah Kota Sungai Penuh/*Cooperative and Smaal and Medium Enterprise Agency of Sungai Penuh Municipality*

Tabel 6.4.2 Jumlah Simpanan Koperasi Menurut Kecamatan dan Jenis Simpanan di Kota Sungai Penuh, 2019
Number of Cooperative by Subdistrict and Kind of Saving in Sungai Penuh Municipality, 2019

Kecamatan Subdistrict	Jenis Simpanan (Rp 000) Kind of Saving			
	Pokok Principal	Wajib Mandatory	Sukarela Voluntary	Lainnya Other
(1)	(2)	(3)	(4)	(5)
Tanah Kampung
Kumun Debai
Sungai Penuh
Pondok Tinggi
Sungai Bungkal
Hampan Rawang
Pesisir Bukit
Koto Baru
Kota Sungai Penuh				
2018				
2017				

Sumber/Source: Dinas Koperasi dan Usaha Kecil Menengah Kota Sungai Penuh/Cooperative and Small and Medium Enterprise Agency of Sungai Penuh Municipality

Tabel 6.4.3 Jumlah Koperasi Unit Desa (KUD) dan Anggotanya menurut Kecamatan di Kota Sungai Penuh, 2019
Number of Village Cooperative Unit and Member by Subdistrict in Sungai Penuh Municipality, 2019

Kecamatan Subdistrict	KUD Village Cooperative Unit	
	Jumlah Koperasi Cooperative	Jumlah Anggota Member
(1)	(2)	(3)
Tanah Kampung
Kumun Debai
Sungai Penuh
Pondok Tinggi
Sungai Bungkal
Hampan Rawang
Pesisir Bukit
Koto Baru
Kota Sungai Penuh		
2018		
2017		

Sumber/Source: Dinas Koperasi dan Usaha Kecil Menengah Kota Sungai Penuh/Cooperative and Small and Medium Enterprise Agency of Sungai Penuh Municipality

Tabel 6.4.4 Jumlah Koperasi Non KUD dan Anggotanya menurut Kecamatan di Kota Sungai Penuh, 2019
Table *Number of Non Village Cooperative Unit and Member by Subdistrict in Sungai Penuh Municipality, 2019*

Kecamatan Subdistrict	Non KUD Non Village Cooperative Unit	
	Jumlah Koperasi Cooperative	Jumlah Anggota Member
(1)	(2)	(3)
Tanah Kampung
Kumun Debai
Sungai Penuh
Pondok Tinggi
Sungai Bungkal
Hambaran Rawang
Pesisir Bukit
Koto Baru
Kota Sungai Penuh		
2018		
2017		

Sumber/Source: Dinas Koperasi dan Usaha Kecil Menengah Kota Sungai Penuh/Cooperative and Small and Medium Enterprise Agency of Sungai Penuh Municipality

Tabel 6.4.5 Jumlah Kegiatan Usaha yang Telah Dikelola Koperasi menurut Kegiatan di Kota Sungai Penuh, 2019
Number of Cooperative Business Activity by Activity in Sungai Penuh Municipality, 2019

Kegiatan Usaha <i>Business Activity</i>	Jumlah Kegiatan Usaha <i>Number of Business Activity</i>		Nilai (Rp 000) <i>Value</i>
	KOP/KUD	LKM/Non KUD	
(1)	(2)	(3)	(4)
Simpan Pinjam
KUT
Penyaluran Pupuk
P3KUM
Penyaluran BBM
Agribisnis
Pengadaan Pangan
Ulat Sutra
Pemasaran Cassiavera
MAP
PLN
Usaha Peternakan Itik
Usaha Penggemukan Sapi
Industri Kecil
Telkom
Radio Swasta
Foto Copy
Mesin tepung
PDAM
Bansos
Kota Sungai Penuh			
2018			
2017			

Sumber/Source: Dinas Koperasi dan Usaha Kecil Menengah Kota Sungai Penuh/Cooperative and Small and Medium Enterprise Agency of Sungai Penuh Municipality

Tabel 6.4.6 Jumlah Kader Koperasi yang Dididik/Dilatih menurut Jenis Pelatihan di Kota Sungai Penuh, 2019
Number of Educated/Trained Cooperative Cadre by Training Type in Sungai Penuh Municipality, 2019

Jenis Pelatihan Training Type	KUD Village Cooperative Unit	Non KUD Non Village Cooperative Unit	Jumlah Total
(1)	(2)	(3)	(4)
Pengurus
Badan Pemeriksa
Manager
Juru Buku
Karyawan Koperasi
KSK
Lainnya
Kota Sungai Penuh			
2018			
2017			

Sumber/Source: Dinas Koperasi dan Usaha Kecil Menengah Kota Sungai Penuh/Cooperative and Small and Medium Enterprise Agency of Sungai Penuh Municipality

**PARIWISATA, TRANSPORTASI,
DAN KOMUNIKASI
TOURISM, TRANSPORTATION,
AND COMMUNICATION**

Jumlah Restoran
Number of Restaurants

76 

**Banyaknya
Pengiriman Surat**
Number of Mail

14 679



PENJELASAN TEKNIS**TECHNICAL NOTES**

1. Wisatawan mancanegara (wisman) ialah setiap pengunjung yang mengunjungi suatu negara di luar tempat tinggalnya, didorong oleh satu atau beberapa keperluan tanpa bermaksud memperoleh penghasilan di tempat yang dikunjungi dan lamanya kunjungan tersebut tidak lebih dari satu tahun (12 bulan). Definisi ini mencakup 2 (dua) kategori wisatawan mancanegara, yaitu :
 - a. Wisatawan (turis) ialah setiap pengunjung seperti definisi di atas yang tinggal paling sedikit 24 jam, akan tetapi tidak lebih dari 1 (satu) tahun di tempat yang dikunjungi, dengan maksud antara lain: berlibur, rekreasi, olah raga, bisnis, menghadiri pertemuan, studi, dan kunjungan dengan alasan kesehatan.
 - b. Excursionist ialah setiap pengunjung seperti definisi di atas yang tinggal kurang dari 24 jam di tempat yang dikunjungi (termasuk "Cruise passengers"). Cruise Passengers ialah setiap pengunjung yang tiba di suatu negara di mana mereka tidak menginap di akomodasi yang tersedia di negara tersebut, misalnya dengan kapal laut.
1. *An International Visitor is any person visiting a country other than his usual place of residence for any reason other than for earning income in the country visited, and the length of stay is no more than one year (12 months). This definition covers two categories of foreign visitors, namely :*
 - a. *"Tourist" is any visitor staying for at least 24 hours, but no more than one year, in the country visited, with the intention of visiting, and for any of these purposes: Pleasure, recreation and sports, Business, visiting friends and relatives, missions, attending meetings, conferences, visit for health reasons and study.*
 - b. *"Excursionist" is any visitor staying less than 24 hours in the country visited including, "Cruise Passengers", i.e. visitors arriving in a country without staying in any accommodation available in the visited country.*

2. Usaha penyediaan akomodasi adalah usaha yang menyediakan pelayanan penginapan yang dapat dilengkapi dengan pelayanan pariwisata lainnya. Usaha penyediaan akomodasi dapat berupa hotel, vila, pondok wisata, bumi perkemahan, persinggahan ,dan akomodasi lainnya seperti restoran dan rumah makan yang digunakan untuk tujuan pariwisata.
 3. Kantor Pos adalah tempat pemberi pelayanan komunikasi tertulis dan atau surat elektronik, layanan paket, layanan logistik, layanan transaksi keuangan, dan layanan keagenan pos untuk kepentingan umum. Rumah pos berfungsi sama seperti kantor pos dan kantor pos pembantu, bedanya rumah pos biasanya terletak di daerah terpencil.
 4. Telekomunikasi adalah setiap pemancaran, pengiriman dan atau tau penerimaan dari setiap informasi dalam bentuk tanda-tanda, isyarat, tulisan, gambar, suara dan bunyi melalui sistem kawat, optik, radio atau sistem elektromagnetik lainnya
2. *The business of providing accommodation is a business that provides specialty services that can be equipped with other tourism services. It includes hotel, villa, cottage, camping, caravan stop, and other accommodation like restaurants, that are used for tourism purposes.*
 3. *Post Office is a service provider facility of written communication and or electronic mail, parcel service, logistics services, financial transaction services, and postal services to the public. Postal house has the same function as the post office and subsidiary of post office, the difference is that postal house is usually located in remote areas.*
 4. *Telecommunication includes every transmitting, delivering and or receiving from every information of marking, signal, article, picture, sound and voice through strand of wire system, optic, radio or other electromagnetic system.*

7.1 PARIWISATA TOURISM

Tabel 7.1.1 **Jumlah Rumah Makan/Restoran Menurut Kecamatan di Kota Sungai Penuh, 2016–2019**
Table 7.1.1 **Number of Restaurants by Subdistrict in Sungai Penuh Municipality, 2016–2019**

Kecamatan Subdistrict	2016	2017	2018	2019
(1)	(2)	(3)	(4)	(5)
Tanah Kampung	0	0	0	...
Kumun Debai	0	0	0	...
Sungai Penuh	18	18	21	...
Pondok Tinggi	27	27	40	...
Sungai Bungkal	12	12	13	...
Hampan Rawang	0	0	0	...
Pesisir Bukit	1	1	5	...
Koto Baru	0	0	0	...
Kota Sungai Penuh	58	58	79	76

Sumber/Source: Dinas Pariwisata Kota Sungai Penuh/Regional Office of Tourism Sungai Penuh Municipality

Tabel 7.1.2 **Agen Travel Angkutan Darat di Kota Sungai Penuh, 2019**
Table *Travel Agents in Sungai Penuh Municipality, 2019*

Agen Travel Travel Agent	Alamat Address
(1)	(2)
PO. Rinai Transport	Koto Tinggi
CV. PO. Penawar Rindu	Jl. Pancasila Desa Lawang Agung
PO. Sahabat Kerinci Wisata	Desa Koto Tinggi
PO. Kliput	-
PO. Punai Indah	Jl. Muradi No. 20 Sei. Penuh
PO. Puma AKDP	Jl. Lima Lurah
PO. Agung Jaya	Jl. Prof Dr. Yakub Isman
PO. Duta Kerinci	-
PO. Megis Indah	-
CV. PO. Bunga Laurenzia	Jl. Pancasila No.10
Bintang Mutiara Kerinci	Jl. Pancasila
Anak Gunung Wisata Indah	Jl. Sriwijaya
Kerinci Wisata Express	Pasar Sungai Penuh
Panca Rasa	Jl. Pancasila No 10
PO. Cahaya Kerinci	Jl. Diponegoro No 01
PO. Alam Kerinci	Jl. K.H. Wahid Hasyim
PT. PO. Ayu Transport	Jl. Yos Sudarso
PT. PO. Ratu Kerinci	-
Kerinci Permata	-
PO. Safa Marwa	Jl. Yos Sudarso
PO. Gunung Kerinci	Jl. Yos Sudarso
Kerinci Utama Ceria	Jl. Yos Sudarso No.2
PO. Family Kerinci	Jl. Yos Sudarso

Sumber/Source: Dinas Perhubungan Kota Sungai Penuh/ *Transportation Service of Sungai Penuh Municipality*

Tabel
Table 7.1.3**Jumlah Benda Cagar Budaya Menurut Kecamatan di Kota Sungai Penuh, 2019**
Number of Culture Heritage Object by Subdistrict in Sungai Penuh Municipality, 2019

Kecamatan Subdistrict	Jumlah Benda Cagar Budaya Number of Culture Heritage
(1)	(2)
Tanah Kampung	8
Kumun Debai	15
Sungai Penuh	14
Pondok Tinggi	16
Sungai Bungkal	9
Hampan Rawang	22
Pesisir Bukit	14
Koto Baru	3
Kota Sungai Penuh	101

Sumber/Source: Dinas Kebudayaan dan Pariwisata Kota Sungai Penuh/ *Culture and Tourism Service of Sungai Penuh*

Tabel 7.1.4 Jumlah Kunjungan Wisatawan Domestik dan Internasional ke Objek Wisata Menurut Bulan di Kota Sungai Penuh, 2019
Number of Domestic and International Tourist Visit in Tourism Object Sungai Penuh Municipality, 2019

Objek Wisata Tourism Object	Wisatawan Domestik Domestic Tourist	Wisatawan Internasional International Tourist
(1)	(2)	(3)
Januari/January	2 310	40
Februari/February	5 587	25
Maret/March	3 344	55
April/April	1 929	13
Mei/May	990	17
Juni/June	19 269	14
Juli/July	2 420	21
Agustus/August	1 540	18
September/September	770	12
Oktober/October	880	23
November/November	1 760	256
Desember/December	4 648	34
Jumlah/Total	45 447	528
2018	29 197	292

Sumber/Source: Dinas Kebudayaan dan Pariwisata Kota Sungai Penuh/ Culture and Tourism Service of Sungai Penuh

7.2 TRANSPORTASI TRANSPORTATION

Tabel 7.2.1 **Panjang Jalan Menurut Jenis Permukaan dan Pemerintahan yang Berwenang Mengelolanya di Kota Sungai Penuh (km), 2019**
Length of Roads by Roads Surface Type and Level of Government Authority in Sungai Penuh Municipality (km), 2019

Tipe Permukaan <i>Road Surface Type</i>	Pemerintah yang Berwenang Mengelola <i>Level of Government Authority</i>			Jumlah <i>Total</i>
	Negara <i>State</i>	Provinsi <i>Province</i>	Kota <i>Municipality</i>	
(1)	(2)	(3)	(4)	(5)
Diaspal	-	-	126 666	126 666
Kerikil	-	-	35 963	35 963
Tanah	-	-	39 419	39 419
Tidak Dirinci	-	-	2 389	2 389
Jumlah/Total	-	-	204 437	204 437
2018	-	-	203 010	203 010
2017	-	-	192 724	192 724

Sumber/Source: Dinas Pekerjaan Umum Kota Sungai Penuh/*Public Works Service of Sungai Penuh Municipality*

Tabel 7.2.2 Panjang Jalan Menurut Kondisi Jalan dan Pemerintahan yang Berwenang Mengelolanya di Kota Sungai Penuh (km), 2019
Length of Roads by Roads Condition and Level of Government Authority in Sungai Penuh Municipality (km), 2019

Kondisi Jalan <i>Road Condition</i>	Pemerintah yang Berwenang Mengelola <i>Level of Government Authority</i>			Jumlah <i>Total</i>
	Negara <i>State</i>	Provinsi <i>Province</i>	Kota <i>Municipality</i>	
(1)	(2)	(3)	(4)	(5)
Baik	-	-	139 873	139 873
Sedang	-	-	0	0
Rusak Ringan	-	-	35 358	35 358
Rusak Berat	-	-	29 206	29 206
Jumlah/Total	-	-	204 437	204 437
2018	-	-	203 010	203 010
2017	-	-	192 724	192 724

Sumber/Source: Dinas Pekerjaan Umum Kota Sungai Penuh/*Public Works Service of Sungai Penuh Municipality*

Tabel
Table 7.2.3

Panjang Jalan Menurut Kelas Jalan dan Pemerintahan yang Berwenang Mengelolanya di Kota Sungai Penuh (km), 2019
Length of Roads by Roads Class and Level of Government Authority in Sungai Penuh Municipality (km), 2019

Kelas Jalan <i>Roads Class</i>	Pemerintah yang Berwenang Mengelola <i>Level of Government Authority</i>			Jumlah <i>Total</i>
	Negara <i>State</i>	Provinsi <i>Province</i>	Kota <i>Municipality</i>	
(1)	(2)	(3)	(4)	(5)
Kelas I	-	-	0	0
Kelas II	-	-	0	0
Kelas III	-	-	0	0
Kelas III A	-	-	0	0
Kelas III B	-	-	0	0
Kelas III C	-	-	204 437	204 437
Kelas Tidak Dirinci	-	-	0	0
Jumlah/Total	-	-	204 437	204 437
2018	-	-	203 010	203 010
2017	-	-	192 724	192 724

Sumber/Source: Dinas Pekerjaan Umum Kota Sungai Penuh/*Public Works Service of Sungai Penuh Municipality*

Tabel
Table 7.2.4**Jumlah Sarana Lalu Lintas Dinas Perhubungan Kota
Sungai Penuh, 2017-2019**
**Number of Traffic Facilities of Transportation Office of
Sungai Penuh Municipality, 2017-2019**

Jenis Sarana Lalu Lintas <i>Roads Class</i>	Satuan <i>Unit</i>	Tahun <i>Year</i>		
		2017	2018	2019
(1)		(2)	(3)	(4)
Lampu Lalu Lintas	Unit			
Jembatan Penyeberangan	Unit			
Uninterrupted Power Supply	Buah			
RPPJ	Buah			
Rambu Lalu Lintas	Buah			
Marka Jalan	M2			
Zebra Cross	Titik			
Beton Pemisah Jalan	Buah			
Cermin Lalu Lintas	Buah			
Pagar Lalu Lintas	Meter			
Traffic Cone	Buah			
Delinator	Buah			
Guardrail	Meter			

Sumber/Source: Dinas Perhubungan Kota Sungai Penuh/*Transportation Service of Sungai Penuh Municipality*

7.3 KOMUNIKASI COMMUNICATION

Tabel 7.3.1 **Banyaknya Pengiriman Surat Biasa, Surat Dinas, dan Paket Biasa menurut Bulan di Kota Sungai Penuh, 2019**
Number of Ordinary Mail, Official Mail, and Regular Package in Sungai Penuh Municipality, 2019

Bulan <i>Month</i>	Surat <i>Mail</i>	Paket <i>Package</i>
(1)	(2)	(3)
<i>Januari/January</i>	731	255
<i>Februari/February</i>	636	422
<i>Maret/March</i>	887	190
<i>April/April</i>	687	287
<i>Mei/May</i>	451	373
<i>Juni/June</i>	351	220
<i>Juli/July</i>	701	310
<i>Agustus/August</i>	592	416
<i>September/September</i>	455	275
<i>Oktober/October</i>	622	267
<i>November/November</i>	8 029	224
<i>Desember/December</i>	537	217
Kota Sungai Penuh	14 679	3 456

Sumber/Source: Kantor Pos Sungai Penuh/Sungai Penuh Post Office

BAB 8

chapter

SISTEM NERACA REGIONAL SYSTEM OF REGIONAL ACCOUNTS

Jasa Keuangan dan
Asuransi
*Financial and
Insurance Activities*

342 Milyar



PDRB 2019

**Rp 7.487
Milyar**

Jasa Pendidikan
Education



738 Milyar

Pertanian, Kehutanan,
dan Perikanan
Agriculture, Forestry, and Fishing

372 Milyar



PENJELASAN TEKNIS**TECHNICAL NOTES**

1. Penghitungan statistik neraca nasional mengikuti buku petunjuk yang diterbitkan oleh Perserikatan Bangsa Bangsa (PBB) dikenal sebagai Sistem Neraca Nasional (SNN). SNN adalah rekomendasi internasional tentang bagaimana menyusun ukuran aktivitas ekonomi yang sesuai dengan standar neraca baku yang didasarkan pada prinsip-prinsip ekonomi. Rekomendasi yang dimaksud dinyatakan dalam sekumpulan konsep, definisi, klasifikasi, dan aturan neraca yang disepakati secara internasional dalam mengukur indikator tertentu seperti Produk Domestik Bruto (PDB). Salah satu bentuk adaptasi pencatatan statistik nasional adalah melakukan perubahan tahun dasar PDB Indonesia dari tahun 2000 ke 2010. Perubahan tahun dasar PDB dilakukan seiring dengan mengadopsi rekomendasi PBB yang tertuang dalam Sistem Neraca Nasional 2008 (SNA 2008).

2. Produk Domestik Bruto pada tingkat nasional serta Produk Domestik Regional Bruto (PDRB) pada tingkat regional (provinsi) menggambarkan kemampuan suatu wilayah untuk menciptakan nilai tambah pada suatu waktu

1. *The method used to estimate national accounts statistics is based on the standard guidelines formed by United Nation known as System of National Accounts (SNA). SNA is the internationally agreed standard set of recommendations on how to compile measures of economic activity in accordance with strict accounting conventions based on economic principles. The recommendations are expressed in term of a set of concepts, definitions, classifications and accounting rules that comprise the internationally agreed standard for measuring indicators such as Gross Domestic Product (GDP). One of the improvement in the national statistical system is to rebase GDP form base year 2000 to 2010 in order to capture current economic condition. It is in line with the United Nations (UN) recommendation on 2008 SNA.*

2. *The basic measure of the value added arising from economic activity is known as Gross Domestic Product at the national level and Gross Regional Domestic Product (GRDP) at the regional level (provinces/regencies/*

tertentu. Untuk menyusun PDB maupun PDRB digunakan 2 pendekatan, yaitu lapangan usaha dan pengeluaran. Keduanya menyajikan komposisi data nilai tambah dirinci menurut sumber kegiatan ekonomi (lapangan usaha) dan menurut komponen penggunaannya. PDB maupun PDRB dari sisi lapangan usaha merupakan penjumlahan seluruh komponen nilai tambah bruto yang mampu diciptakan oleh sektor-sektor ekonomi atas berbagai aktivitas produksinya. Sedangkan dari sisi pengeluaran menjelaskan tentang penggunaan dari nilai tambah tersebut.

3. PDB menurut lapangan usaha mengalami perubahan klasifikasi dari 9 lapangan usaha menjadi 17 lapangan usaha. PDB menurut lapangan usaha dirinci menurut total nilai tambah dari seluruh sektor ekonomi yang mencakup lapangan usaha Pertanian, Kehutanan, dan Perikanan; Pertambangan dan Penggalian; Industri Pengolahan; Pengadaan Listrik dan Gas; Pengadaan Air, Pengelolaan Sampah, Limbah dan Daur Ulang; Konstruksi; Perdagangan Besar dan Eceran, Reparasi Mobil dan Sepeda Motor; Transportasi dan Pergudangan; Penyediaan Akomodasi dan Makan Minum; Informasi dan

municipalities). To compile these statistics, two approaches have been used, i.e. "production approach" and "expenditure approach". The first approach is to measure value added produced by various kinds of economic activities, while the second approach is to measure final uses of the country's output. In other words, GDP/GRDP is the sum of total value added produced by all economic industries (activities) and the way of using it.

3. *GDP by industry classification changes from 9 sectors to 17 industries. GDP by industry is classified by types of economic activities such as Agriculture, Forestry and Fishing; Mining and Quarrying; Manufacturing; Electricity and Gas; Water supply, Sewerage, Waste Management and Remediation Activities; Construction; Wholesale and Retail Trade; Repair of Motor Vehicles and Motorcycles; Transportation and Storage; Accommodation and Food Service Activities; Information and Communication; Financial and Insurance Activities; Real Estate Activities; Business Activities;*

Komunikasi; Jasa Keuangan dan Asuransi; Real Estat; Jasa Perusahaan; Administrasi Pemerintahan, Pertahanan dan Jaminan Sosial Wajib; Jasa Pendidikan; Jasa Kesehatan dan Kegiatan Sosial; dan Jasa lainnya.

Public Administration; Defence and Compulsory Social Security; Education; Human Health and Social Work Activities; and Other Services Activities.

4. PDB menurut pengeluaran mengalami perubahan klasifikasi dimana pengeluaran konsumsi Lembaga Non Profit yang Melayani Rumah Tangga (LNPR) yang sebelumnya termasuk bagian dari pengeluaran konsumsi rumah tangga menjadi komponen terpisah. Sehingga klasifikasi PDB menurut pengeluaran dirinci menjadi 7 komponen yaitu komponen pengeluaran konsumsi rumah tangga, pengeluaran konsumsi LNPR, pengeluaran konsumsi pemerintah, pembentukan modal tetap bruto, perubahan inventori, ekspor barang dan jasa, dan impor barang dan jasa.
4. *GDP by expenditure classification changes where consumption expenditure Non-profit Institutions Serving Households (NPISH) previously included as part of household consumption expenditure is taken out into separate component. So that, GDP by type of expenditures is classified into: household consumption expenditure, NPISH consumption expenditure, government consumption expenditure, gross fixed capital formation, changes in inventories, exports of goods and services, and imports of goods and services.*
5. Pengeluaran konsumsi rumah tangga mencakup berbagai pengeluaran konsumsi akhir rumah tangga atas barang dan jasa untuk memenuhi kebutuhan individu ataupun kelompok secara langsung. Pengeluaran rumah tangga di sini mencakup makanan dan minuman selain restoran; pakaian, alas kaki dan
5. *Household consumption expenditures consist of expenditures incurred by households, which are used for both individual or collective needs. Household consumptions are classified into food and beverages other than restaurants; clothing, footwear, and related maintenance services; housing and household*

jasa perawatannya; perumahan dan perlengkapan rumah tangga; kesehatan dan pendidikan; transportasi dan komunikasi; restoran dan hotel serta lainnya.

equipment; health and education; transport and communication; restaurants and hotels; and others.

6. Pengeluaran Konsumsi Pemerintah terdiri dari Pengeluaran Konsumsi Individu dan Pengeluaran Konsumsi Kolektif. Barang dan jasa individu merupakan barang dan jasa privat, dimana ciri-ciri barang privat adalah a) ScarMunicipality, yaitu ada kelangkaan/keterbatasan dalam jumlah; b) Excludable consumption, yaitu konsumsi suatu barang dapat dibatasi hanya pada mereka yang memenuhi persyaratan tertentu (biasanya harga); c) Rivalrous competition, yaitu konsumsi oleh satu konsumen akan mengurangi atau menghilangkan kesempatan pihak lain untuk melakukan hal serupa. Contoh barang dan jasa yang dihasilkan pemerintah dan tergolong sebagai barang dan jasa individu adalah jasa pelayanan kesehatan pemerintah di rumah sakit/puskesmas dan jasa pendidikan di sekolah/universitas negeri. Sedangkan barang dan jasa kolektif ekuivalen dengan barang publik yang memiliki ciri a) Non rivalry, yaitu penggunaan satu konsumen terhadap suatu barang tidak mengurangi kesempatan konsumen lain untuk

6. *Government consumption expenditure consists of Individual Consumption Expenditure and Collective Consumption Expenditure. Individual goods and services are private goods and services, which the characteristics of private goods is a) ScarMunicipality, that there is a scarMunicipality/ limited in number; b) Excludable consumption, the consumption of goods can be limited only to those who meet certain requirements (usually the price); c) Rivalrous competition, ie consumption by the consumer will reduce or eliminate the chance of another party to do so. Examples of goods and services produced by government and classified as goods and services of individuals is the government health services in hospitals/health centers and education services in schools/universities. Collective goods and services equivalent to public goods characterized by a) Non-rivalry, namely the use of a consumer for an item does not reduce the chance of another consumer to also consume goods; b) Non-excludable, i.e. when a public good available, then nothing can hinder anyone to benefit*

juga mengkonsumsi barang tersebut; b) Non excludable, yaitu apabila suatu barang publik tersedia, maka tidak ada yang dapat menghalangi siapapun untuk memperoleh manfaat dari barang tersebut atau dengan kata lain setiap orang memiliki akses ke barang tersebut. Contoh barang dan jasa yang dihasilkan pemerintah dan tergolong sebagai barang dan jasa kolektif adalah jasa pertahanan yang dilakukan TNI dan keamanan yang dilakukan kepolisian.

from the goods or in other words everyone has access to the goods. Examples of goods and services produced by government and classified as collective goods and services is carried military defense services and the police's security.

7. Pembentukan Modal Tetap Bruto (PMTB) mencakup pengadaan, pembuatan, dan pembelian barang modal. Barang modal dimaksud adalah barang-barang yang digunakan untuk proses produksi, tahan lama atau yang mempunyai umur pemakaian lebih dari satu tahun seperti bangunan, mesin-mesin dan alat angkutan. Termasuk pula di sini perbaikan besar (berat) yang sifatnya memperpanjang umur atau mengubah bentuk atau kapasitas barang modal tersebut. Pengeluaran barang modal untuk keperluan militer juga dicakup sebagai PMTB. Klasifikasi komponen PMTB dibagi menjadi 6 sub komponen yaitu Konstruksi; Mesin dan Peralatan; Kendaraan; Peralatan Lainnya; Cultivated Biological Resources (CBR) dan Produk Kekayaan Intelektual.

7. *Gross Fixed Capital Formation (GFCF) includes procurement, manufacture, and the purchase of capital goods. Capital goods are goods which are used for the production process, durable or have a service life of more than one year such as buildings, machinery, and transportation equipment. Including here: huge improvement that are to extend the life or changing the shape or the capability of the capital goods. Capital expenditures for military purposes are also covered as GFCF. GFCF component are classified into six sub-components: Construction; Machinery and Equipment; vehicle; Other equipment; Cultivated Biological Resources (CBR) and Intellectual Property Product.*

8. Ekspor barang dan jasa merupakan transaksi perdagangan barang dan jasa dari penduduk (residen) ke bukan penduduk (nonresiden). Impor barang dan jasa adalah transaksi perdagangan dari bukan penduduk ke penduduk. Ekspor atau impor barang terjadi pada saat terjadi perubahan hak kepemilikan barang antara penduduk dengan bukan penduduk (dengan atau tanpa perpindahan fisik barang tersebut). Pada PDB dengan tahun dasar 2010, ekspor dan impor barang dirinci menjadi nonmigas dan migas.
 9. Produk Domestik Bruto maupun agregat turunannya disajikan dalam 2 (dua) versi penilaian, yaitu atas dasar "harga berlaku" dan atas dasar "harga konstan". Disebut sebagai harga berlaku karena seluruh agregat dinilai dengan menggunakan harga pada tahun berjalan, sedangkan harga konstan penilaiannya didasarkan kepada harga satu tahun dasar tertentu, dalam publikasi ini digunakan harga tahun 2010.
 10. Laju pertumbuhan Produk Domestik Bruto diperoleh dari perhitungan PDB atas dasar harga konstan. Diperoleh dengan cara mengurangi nilai PDB pada
8. *Exports of goods and services consist of transactions of goods and services from residents to non-residents. Imports of goods and services consist of transaction of goods and services from non-residents to residents. Exports and imports of goods occur when there are changes in ownership of goods between residents and non-residents (with or without physical movements of goods across frontiers). On the GDP at 2010 basic year, exports and imports of goods specified into nonoil and gas and oil and gas.*
 9. *GDP and its aggregations are presented in two forms: at current market prices and at constant base year market prices. In presenting current market prices, all aggregates are valued at current market prices, while base year constant market prices are shown by valuing all aggregates at fixed base year prices. Year of 2010 is used as the base year in this publication.*
 10. *Growth rate of Gross Domestic Product is derived from GDP at constant market prices. It is obtained by subtracting the value of GDP year n with the value of*

tahun ke-n terhadap nilai pada tahun ke n-1 (tahun sebelumnya), dibagi dengan nilai pada tahun ke n-1, dikalikan dengan 100 persen. Laju pertumbuhan menunjukkan perkembangan agregat pendapatan dari satu waktu tertentu terhadap waktu sebelumnya.

GDP year n-1, divided by the value of GDP year n-1 then multiplied by 100 percent. The growth rate of GDP explains the income growth during the given period.

<https://sungaipenuhkota.bps.go.id>

8.1 PDRB GRDP

Tabel 8.1.1 **Produk Domestik Regional Bruto Atas Dasar Harga Berlaku Menurut Lapangan Usaha di Kota Sungai Penuh (miliar rupiah), 2015–2019**
Gross Regional Domestic Product at Current Market Prices by Industry in Sungai Penuh Municipality (billion rupiahs), 2015–2019

	Lapangan Usaha/Industry	2015	2016	2017	2018	2019
	(1)	(2)	(3)	(4)	(5)	(6)
A	Pertanian, Kehutanan, dan Perikanan/ <i>Agriculture, Forestry, and Fishing</i>	328,83	367,69	346,27	364,64	372,42
B	Pertambangan dan Penggalian/ <i>Mining and Quarrying</i>	46,66	50,21	54,09	57,97	59,92
C	Industri Pengolahan/ <i>Manufacturing</i>	33,22	36,89	41,35	44,09	46,26
D	Pengadaan Listrik dan Gas/ <i>Electricity and Gas</i>	1,12	1,17	1,37	1,44	1,53
E	Pengadaan Air; Pengelolaan Sampah, Limbah, dan Daur Ulang/ <i>Water Supply; Sewerage, Waste Management, and Remediation Activities</i>	16,75	18,76	20,14	21,10	21,53
F	Konstruksi/ <i>Construction</i>	599,12	648,66	695,56	751,64	807,90
G	Perdagangan Besar dan Eceran; Reparasi Mobil dan Sepeda Motor/ <i>Wholesale and Retail Trade; Repair of Motor Vehicles and Motorcycles</i>	1 340,60	1 628,47	1 857,44	2 054,88	2 230,39
H	Transportasi dan Pergudangan/ <i>Transportation and Storage</i>	157,70	178,31	195,90	211,31	237,39
I	Penyediaan Akomodasi dan Makan Minum/ <i>Accommodation and Food Service Activities</i>	60,29	67,14	74,32	79,94	86,33
J	Informasi dan Komunikasi/ <i>Information and Communication</i>	668,78	792,88	915,08	994,93	1 064,57

Lanjutan Tabel/*Continued Table* 8.1.1

	Lapangan Usaha/Industry	2015	2016	2017	2018	2019
	(1)	(2)	(3)	(4)	(5)	(6)
K	Jasa Keuangan dan Asuransi/ <i>Financial and Insurance Activities</i>	245,11	275,03	312,72	327,09	342,53
L	Real Estat/ <i>Real Estate Activities</i>	146,13	167,84	184,61	200,11	216,12
M,N	Jasa Perusahaan/ <i>Business Activities</i>	282,40	322,10	371,55	408,73	431,82
O	Administrasi Pemerintahan, Pertahanan, dan Jaminan Sosial Wajib/ <i>Public Administration and Defence; Compulsory Social Security</i>	364,43	388,13	411,21	455,82	501,40
P	Jasa Pendidikan/ <i>Education</i>	467,69	538,33	610,46	675,92	738,96
Q	Jasa Kesehatan dan Kegiatan Sosial/ <i>Human Health and Social Work Activities</i>	117,22	129,27	143,23	158,49	171,00
R,S,T,U	Jasa Lainnya/ <i>Other Services Activities</i>	108,64	120,61	136,01	147,97	157,89
	Produk Domestik Bruto/ Gross Domestic Product	4 984,68	5 731,48	6 371,29	6 956,07	7 487,96

Sumber/Source: BPS dan sumber lain/ *BPS-Statistics Indonesia and other sources*

Tabel
Table 8.1.2

Produk Domestik Regional Bruto Atas Dasar Harga Konstan 2010 Menurut Lapangan Usaha di Kota Sungai Penuh (miliar rupiah), 2015–2019
Gross Regional Domestic Product at 2010 Constant Market Prices by Industry in Sungai Penuh Municipality (billion rupiahs), 2015–2019

	Lapangan Usaha/Industry	2015	2016	2017	2018	2019
	(1)	(2)	(3)	(4)	(5)	(6)
A	Pertanian, Kehutanan, dan Perikanan/ <i>Agriculture, Forestry, and Fishing</i>	218,71	235,06	228,57	241,21	243,71
B	Pertambangan dan Penggalian/ <i>Mining and Quarrying</i>	31,58	33,27	35,72	37,95	39,69
C	Industri Pengolahan/ <i>Manufacturing</i>	26,17	27,81	28,92	30,11	31,33
D	Pengadaan Listrik dan Gas/ <i>Electricity and Gas</i>	0,97	0,97	0,98	0,99	1,00
E	Pengadaan Air; Pengelolaan Sampah, Limbah, dan Daur Ulang/ <i>Water Supply; Sewerage, Waste Management, and Remediation Activities</i>	13,41	14,21	14,59	14,93	15,09
F	Konstruksi/ <i>Construction</i>	496,63	517,49	541,52	556,15	583,95
G	Perdagangan Besar dan Eceran; Reparasi Mobil dan Sepeda Motor/ <i>Wholesale and Retail Trade; Repair of Motor Vehicles and Motorcycles</i>	949,87	1 011,69	1 082,68	1 149,68	1 237,64
H	Transportasi dan Pergudangan/ <i>Transportation and Storage</i>	136,72	146,12	156,80	166,67	179,14
I	Penyediaan Akomodasi dan Makan Minum/ <i>Accommodation and Food Service Activities</i>	42,80	45,17	47,89	50,76	53,09
J	Informasi dan Komunikasi/ <i>Information and Communication</i>	538,31	582,50	625,23	659,75	692,08

Lanjutan Tabel/*Continued Table* 8.1.2

Lapangan Usaha/Industry		2015	2016	2017	2018	2019
(1)		(2)	(3)	(4)	(5)	(6)
K	Jasa Keuangan dan Asuransi/ <i>Financial and Insurance Activities</i>	185,78	201,39	219,32	222,20	226,76
L	Real Estat/ <i>Real Estate Activities</i>	104,06	110,09	116,48	122,17	125,71
M,N	Jasa Perusahaan/ <i>Business Activities</i>	212,93	230,88	250,73	266,36	281,12
O	Administrasi Pemerintahan, Pertahanan, dan Jaminan Sosial Wajib/ <i>Public Administration and Defence; Compulsory Social Security</i>	218,94	224,36	230,10	240,98	251,90
P	Jasa Pendidikan/ <i>Education</i>	342,39	369,98	397,04	417,47	429,45
Q	Jasa Kesehatan dan Kegiatan Sosial/ <i>Human Health and Social Work Activities</i>	97,39	101,71	107,35	112,95	118,08
R,S,T,U	Jasa Lainnya/ <i>Other Services Activities</i>	88,71	93,77	99,95	104,19	109,81
Produk Domestik Bruto/ Gross Domestic Product		3 705,36	3 946,47	4 183,87	4 394,53	4 619,53

Sumber/*Source*: BPS dan sumber lain/ *BPS-Statistics Indonesia and other sources*

Tabel
Table 8.1.3

Distribusi Persentase Produk Domestik Regional Bruto Atas Dasar Harga Berlaku Menurut Lapangan Usaha di Kota Sungai Penuh, 2015–2019
Percentage Distribution of Gross Regional Domestic Product at Current Market Prices by Industry in Sungai Penuh Municipality, 2015–2019

	Lapangan Usaha/Industry	2015	2016	2017	2018	2019
	(1)	(2)	(3)	(4)	(5)	(6)
A	Pertanian, Kehutanan, dan Perikanan/ <i>Agriculture, Forestry, and Fishing</i>	6,60	6,42	5,44	5,24	4,97
B	Pertambangan dan Penggalian/ <i>Mining and Quarrying</i>	0,94	0,88	0,85	0,83	0,80
C	Industri Pengolahan/ <i>Manufacturing</i>	0,67	0,64	0,65	0,63	0,62
D	Pengadaan Listrik dan Gas/ <i>Electricity and Gas</i>	0,02	0,02	0,02	0,02	0,02
E	Pengadaan Air; Pengelolaan Sampah, Limbah, dan Daur Ulang/ <i>Water Supply; Sewerage, Waste Management, and Remediation Activities</i>	0,34	0,33	0,32	0,30	0,29
F	Konstruksi/ <i>Construction</i>	12,02	11,32	10,92	10,81	10,79
G	Perdagangan Besar dan Eceran; Reparasi Mobil dan Sepeda Motor/ <i>Wholesale and Retail Trade; Repair of Motor Vehicles and Motorcycles</i>	26,89	28,41	29,15	29,54	29,79
H	Transportasi dan Pergudangan/ <i>Transportation and Storage</i>	3,16	3,11	3,08	3,04	3,17
I	Penyediaan Akomodasi dan Makan Minum/ <i>Accommodation and Food Service Activities</i>	1,21	1,17	1,17	1,15	1,15
J	Informasi dan Komunikasi/ <i>Information and Communication</i>	13,42	13,83	14,36	14,30	14,22
K	Jasa Keuangan dan Asuransi/ <i>Financial and Insurance Activities</i>	4,92	4,80	4,91	4,70	4,57

Lanjutan Tabel/*Continued Table* 8.1.3

Lapangan Usaha/Industry		2015	2016	2017	2018	2019
(1)		(2)	(3)	(4)	(5)	(6)
L	Real Estat/ <i>Real Estate Activities</i>	2,93	2,93	2,90	2,88	2,89
M,N	Jasa Perusahaan/ <i>Business Activities</i>	5,67	5,62	5,83	5,88	5,77
O	Administrasi Pemerintahan, Pertahanan, dan Jaminan Sosial Wajib/ <i>Public Administration and Defence; Compulsory Social Security</i>	7,31	6,77	6,45	6,55	6,70
P	Jasa Pendidikan/ <i>Education</i>	9,38	9,39	9,58	9,72	9,87
Q	Jasa Kesehatan dan Kegiatan Sosial/ <i>Human Health and Social Work Activities</i>	2,35	2,26	2,25	2,28	2,28
R,S,T,U	Jasa Lainnya/ <i>Other Services Activities</i>	2,18	2,10	2,14	2,13	2,11
Produk Domestik Bruto/ Gross Domestic Product		100,00	100,00	100,00	100,00	100,00

Sumber/*Source*: BPS dan sumber lain/ *BPS-Statistics Indonesia and other sources*

Tabel 8.1.4 Laju Pertumbuhan Produk Domestik Regional Bruto Atas Dasar Harga Konstan 2010 Menurut Lapangan Usaha di Kota Sungai Penuh (persen), 2016–2019
Growth Rate of Gross Regional Domestic Product at 2010 Constant Market Prices by Industry in Sungai Penuh Municipality (percent), 2016–2019

Lapangan Usaha/Industry	2015	2016	2017	2018	2019
(1)	(2)	(3)	(4)	(5)	(6)
A Pertanian, Kehutanan, dan Perikanan/ <i>Agriculture, Forestry, and Fishing</i>	1,40	7,48	-2,76	5,53	1,03
B Pertambangan dan Penggalian/ <i>Mining and Quarrying</i>	5,78	5,34	7,38	6,25	4,58
C Industri Pengolahan/ <i>Manufacturing</i>	4,98	6,24	4,00	4,12	4,06
D Pengadaan Listrik dan Gas/ <i>Electricity and Gas</i>	9,27	-0,23	1,27	1,33	0,54
E Pengadaan Air; Pengelolaan Sampah, Limbah, dan Daur Ulang/ <i>Water Supply; Sewerage, Waste Management, and Remediation Activities</i>	3,24	5,91	2,68	2,36	1,08
F Konstruksi/ <i>Construction</i>	3,60	4,20	4,64	2,70	5,00
G Perdagangan Besar dan Eceran; Reparasi Mobil dan Sepeda Motor/ <i>Wholesale and Retail Trade; Repair of Motor Vehicles and Motorcycles</i>	10,66	6,51	7,02	6,19	7,65
H Transportasi dan Pergudangan/ <i>Transportation and Storage</i>	6,31	6,87	7,31	6,30	7,48
I Penyediaan Akomodasi dan Makan Minum/ <i>Accommodation and Food Service Activities</i>	9,26	5,53	6,04	5,99	4,58
J Informasi dan Komunikasi/ <i>Information and Communication</i>	9,56	8,21	7,34	5,52	4,90

Lanjutan Tabel/*Continued Table* 8.1.4

Lapangan Usaha/Industry		2015	2016	2017	2018	2019
(1)		(2)	(3)	(4)	(5)	(6)
K	Jasa Keuangan dan Asuransi/ <i>Financial and Insurance Activities</i>	1,05	8,40	8,90	1,31	2,06
L	Real Estat/ <i>Real Estate Activities</i>	2,67	5,79	5,80	4,89	2,90
M,N	Jasa Perusahaan/ <i>Business Activities</i>	3,78	8,43	8,59	6,24	5,54
O	Administrasi Pemerintahan, Pertahanan, dan Jaminan Sosial Wajib/ <i>Public Administration and Defence; Compulsory Social Security</i>	7,43	2,48	2,56	4,73	4,53
P	Jasa Pendidikan/ <i>Education</i>	9,30	8,06	7,31	5,15	2,87
Q	Jasa Kesehatan dan Kegiatan Sosial/ <i>Human Health and Social Work Activities</i>	9,49	4,44	5,54	5,22	4,54
R,S,T,U	Jasa Lainnya/ <i>Other Services Activities</i>	6,55	5,71	6,60	4,23	5,40
Produk Domestik Bruto/ Gross Domestic Product		7,06	6,51	6,02	5,04	5,12

Sumber/*Source*: BPS dan sumber lain/ *BPS-Statistics Indonesia and other sources*

Tabel
Table 8.1.5

Produk Domestik Regional Bruto Atas Dasar Harga Berlaku Menurut Jenis Pengeluaran di Kota Sungai Penuh (miliar rupiah), 2015–2019
Gross Regional Domestic Product at Current Market Prices by Type of Expenditure in Sungai Penuh Municipality (billion rupiahs), 2015–2019

Jenis Pengeluaran Type of Expenditure	2015	2016	2017	2018	2019
(1)	(2)	(3)	(4)	(5)	(6)
Pengeluaran Konsumsi Rumah Tangga <i>Household Consumption Expenditure</i>	2415,33	2647,05	2915,45	3129,32	3289,73
Pengeluaran Konsumsi LNPRT <i>NPISH Consumption Expenditure</i>	28,17	30,27	32,74	38,27	45,13
Pengeluaran Konsumsi Pemerintah <i>Government Consumption Expenditure</i>	417,60	431,69	449,68	476,92	520,02
Pembentukan Modal Tetap Bruto <i>Gross Fixed Capital Formation</i>	1571,59	1690,93	1793,04	1876,10	1968,42
Perubahan Inventori <i>Changes in Inventories</i>	126,03	130,31	101,98	108,15	112,28
Ekspor Barang dan Jasa/ <i>Exports of Goods and Services</i>
Dikurangi: Impor Barang dan Jasa <i>Less: Import of Goods and Services</i>
Net Ekspor Barang dan Jasa/ <i>Net Export of Goods and Services</i>	425,97	801,22	1078,40	1327,32	1552,38
Diskrepansi Statistik ¹ <i>Statistical Discrepancies ¹</i>
Produk Domestik Bruto/Gross Domestic Product	4984,68	5731,48	6371,29	6956,07	7487,96

Sumber/Source: BPS dan sumber lain/ *BPS-Statistics Indonesia and other sources*

Tabel
Table 8.1.6**Produk Domestik Regional Bruto Atas Dasar Harga Konstan 2010 Menurut Jenis Pengeluaran di Kota Sungai Penuh (miliar rupiah), 2015–2019**
Gross Regional Domestic Product at 2010 Constant Market Prices by Type of Expenditure in Sungai Penuh Municipality (billion rupiahs), 2015–2019

Jenis Pengeluaran Type of Expenditure	2015	2016	2017	2018	2019
(1)	(2)	(3)	(4)	(5)	(6)
Pengeluaran Konsumsi Rumah Tangga <i>Household Consumption Expenditure</i>	1825,07	1935,51	2021,04	2113,53	2169,74
Pengeluaran Konsumsi LNPR <i>NPISH Consumption Expenditure</i>	22,54	23,33	24,14	27,32	31,60
Pengeluaran Konsumsi Pemerintah <i>Government Consumption Expenditure</i>	287,28	282,99	285,62	296,53	323,45
Pembentukan Modal Tetap Bruto <i>Gross Fixed Capital Formation</i>	1246,72	1289,46	1345,60	1370,29	1404,99
Perubahan Inventori <i>Changes in Inventories</i>	93,33	88,79	79,56	81,75	83,08
Ekspor Barang dan Jasa/ <i>Exports of Goods and Services</i>
Dikurangi: Impor Barang dan Jasa <i>Less: Import of Goods and Services</i>
Net Ekspor Barang dan Jasa/ <i>Net Export of Goods and Services</i>	230,43	326,37	427,91	505,11	606,68
Diskrepansi Statistik ¹ <i>Statistical Discrepancies¹</i>
Produk Domestik Bruto/<i>Gross Domestic Product</i>	3 705,36	3 946,47	4 183,87	4 394,53	4 619,53

Sumber/Source: BPS dan sumber lain/ *BPS-Statistics Indonesia and other sources*

8.2 HARGA PRICE

Tabel 8.2.1 **Harga Rata-rata Eceran Semen di Pasar Sungai Penuh menurut Bulan di Kota Sungai Penuh, 2019 (zak)**
Table **Average of Retail Price of Cement in Sungai Penuh Market by Month in Sungai Penuh Municipality, 2019**

Bulan Month	Harga Price
(1)	(2)
Januari/January	63 000
Februari/February	63 000
Maret/March	63 000
April/April	64 000
Mei/May	64 000
Juni/June	64 000
Juli/July	66 000
Agustus/August	66 000
September/September	66 000
Oktober/October	67 000
November/November	66 000
Desember/December	66 000
Desember 2018	62 000
Desember 2017	63 667

Sumber/Source: Dinas Perdagangan dan Perindustrian Kota Sungai Penuh/ Trade and Industry Agency of Sungai Penuh Municipality

Tabel
Table 8.2.2

Harga Rata-rata Eceran Garam di Pasar Sungai Penuh menurut Bulan di Kota Sungai Penuh, 2019 (Kg)
Average of Retail Price of Salt Sungai Penuh Market by Month in Sungai Penuh Municipality, 2019 (Kg)

Bulan Month	Harga Price
(1)	(2)
Januari/January	6 000
Februari/February	6 000
Maret/March	6 000
April/April	6 000
Mei/May	6 000
Juni/June	6 000
Juli/July	6 000
Agustus/August	6 000
September/September	6 000
Oktober/October	6 000
November/November	6 000
Desember/December	6 000
Desember 2018	6 833
Desember 2017	4 333

Sumber/Source: Dinas Perdagangan dan Perindustrian Kota Sungai Penuh/ Trade and Industry Agency of Sungai Penuh Municipality

Tabel 8.2.3 **Harga Rata-rata Eceran Beras Payo di Pasar Sungai Penuh menurut Bulan di Kota Sungai Penuh, 2019 (Rp/Kg)**
Table **Average of Retail Price of Payo Rice Sungai Penuh Market by Month in Sungai Penuh Municipality, 2019 (Rp/Kg)**

Bulan Month	Harga Price
(1)	(2)
Januari/January	15 500
Februari/February	15 500
Maret/March	15 500
April/April	15 500
Mei/May	15 500
Juni/June	15 500
Juli/July	15 500
Agustus/August	15 500
September/September	15 500
Oktober/October	15 500
November/November	15 500
Desember/December	15 500
Desember 2018	15 404
Desember 2017	14 181

Sumber/Source: Dinas Perdagangan dan Perindustrian Kota Sungai Penuh/ Trade and Industry Agency of Sungai Penuh Municipality

Tabel
Table 8.2.4**Harga Rata-rata Eceran Daging Sapi di Pasar Sungai Penuh menurut Bulan di Kota Sungai Penuh, 2019 (Rp/Kg)**
Average of Retail Price of Beef Sungai Penuh Market by Month in Sungai Penuh Municipality, 2019 (Rp/Kg)

Bulan Month	Harga Price
(1)	(2)
Januari/January	120 000
Februari/February	120 000
Maret/March	120 000
April/April	120 000
Mei/May	120 000
Juni/June	121 875
Juli/July	120 000
Agustus/August	120 825
September/September	119 175
Oktober/October	120 000
November/November	120 000
Desember/December	120 000
Desember 2018	120 625
Desember 2017	121 950

Sumber/Source: Dinas Perdagangan dan Perindustrian Kota Sungai Penuh/ Trade and Industry Agency of Sungai Penuh Municipality

Tabel
Table 8.2.5

Harga Rata-rata Eceran Daging Ayam di Pasar Sungai Penuh menurut Bulan di Kota Sungai Penuh, 2019 (Rp/ Kg)
Average of Retail Price of Chicken Meat Sungai Penuh Market by Month in Sungai Penuh Municipality, 2019 (Rp/ Kg)

Bulan Month	Harga Price	
	Ayam Kampung Chicken	Ayam Ras Broiler
(1)	(2)	(3)
Januari/January	75 000	36 200
Februari/February	75 000	36 200
Maret/March	75 000	35 000
April/April	75 000	32 250
Mei/May	75 000	37 720
Juni/June	75 000	39 000
Juli/July	75 000	37 600
Agustus/August	75 000	35 425
September/September	75 000	36 425
Oktober/October	75 000	38 000
November/November	75 000	36 825
Desember/December	75 000	37 500
Desember 2018	70 000	37 008
Desember 2017	66 531	35 863

Sumber/Source: Dinas Perdagangan dan Perindustrian Kota Sungai Penuh/ Trade and Industry Agency of Sungai Penuh Municipality

Tabel
Table 8.2.6**Harga Rata-rata Eceran Telur Ayam di Pasar Sungai Penuh menurut Bulan di Kota Sungai Penuh, 2019 (Rp/Kg)**
Average of Retail Price of Chicken Eggs Sungai Penuh Market by Month in Sungai Penuh Municipality, 2019 (Rp/ Kg)

Bulan Month	Harga Price	
	Ayam Kampung Chicken	Ayam Ras Broiler
(1)	(2)	(3)
Januari/January	2 000	1 600
Februari/February	2 000	1 600
Maret/March	2 000	1 600
April/April	2 000	1 600
Mei/May	2 000	1 600
Juni/June	2 000	1 600
Juli/July	2 000	1 600
Agustus/August	2 375	1 600
September/September	2 500	1 600
Oktober/October	2 500	1 600
November/November	2 500	1 600
Desember/December	2 500	1 600
Desember 2018	1 990	1 452
Desember 2017	1 985	1 400

Sumber/Source: Dinas Perdagangan dan Perindustrian Kota Sungai Penuh/ Trade and Industry Agency of Sungai Penuh Municipality

Tabel 8.2.7 **Harga Rata-rata Eceran Ikan Mujair di Pasar Sungai Penuh menurut Bulan di Kota Sungai Penuh, 2019 (Rp/Kg)**
Average of Retail Price of Fish Sungai Penuh Market by Month in Sungai Penuh Municipality, 2019 (Rp/Kg)

Bulan Month	Harga Price
(1)	(2)
Januari/January	32 000
Februari/February	32 000
Maret/March	32 000
April/April	32 000
Mei/May	30 000
Juni/June	30 000
Juli/July	30 000
Agustus/August	30 000
September/September	30 000
Oktober/October	30 000
November/November	30 000
Desember/December	30 000
Desember 2018	32 000
Desember 2017	35 000

Sumber/Source: Dinas Perdagangan dan Perindustrian Kota Sungai Penuh/ Trade and Industry Agency of Sungai Penuh Municipality

Tabel
Table 8.2.8

Harga Rata-rata Eceran Susu Kental Manis (Indomilk) di Pasar Sungai Penuh menurut Bulan di Kota Sungai Penuh, 2019 (Rp/Kaleng)
Average of Retail Price of Sweetened Condensed Milk Sungai Penuh Market by Month in Sungai Penuh Municipality, 2019 (Rp/Can)

Bulan Month	Harga Price
(1)	(2)
Januari/January	10 000
Februari/February	10 000
Maret/March	10 000
April/April	10 000
Mei/May	10 000
Juni/June	10 000
Juli/July	10 000
Agustus/August	10 000
September/September	10 000
Oktober/October	10 000
November/November	10 000
Desember/December	10 000
Desember 2018	10 000
Desember 2017	10 000

Sumber/Source: Dinas Perdagangan dan Perindustrian Kota Sungai Penuh/ Trade and Industry Agency of Sungai Penuh Municipality

Tabel
Table 8.2.9

Harga Rata-rata Eceran Susu Bubuk di Pasar Sungai Penuh menurut Bulan di Kota Sungai Penuh, 2019 (Rp/400 gram)
Average of Retail Price of Milk Powder Sungai Penuh Market by Month in Sungai Penuh Municipality, 2019 (Rp/400 gram)

Bulan Month	Harga Price
(1)	(2)
Januari/January	40 750
Februari/February	40 750
Maret/March	40 750
April/April	40 888
Mei/May	41 000
Juni/June	41 000
Juli/July	41 000
Agustus/August	41 000
September/September	41 000
Oktober/October	41 000
November/November	41 000
Desember/December	41 000
Desember 2018	40 500
Desember 2017	40 000

Sumber/Source: Dinas Perdagangan dan Perindustrian Kota Sungai Penuh/ Trade and Industry Agency of Sungai Penuh Municipality

Tabel
Table 8.2.10

Harga Rata-rata Minyak Goreng Bimoli di Pasar Sungai Penuh menurut Bulan di Kota Sungai Penuh, 2019(Rp/600ml)
Average of Retail Price of Frying Oil in Sungai Penuh Market by Month in Sungai Penuh Municipality, 2019 (Rp/600ml)

Bulan Month	Harga Price
(1)	(2)
Januari/January	15 000
Februari/February	15 000
Maret/March	15 000
April/April	15 000
Mei/May	15 000
Juni/June	15 000
Juli/July	15 000
Agustus/August	15 000
September/September	15 000
Oktober/October	15 000
November/November	15 000
Desember/December	15 000
Desember 2018	15 000
Desember 2017	14 771

Sumber/Source: Dinas Perdagangan dan Perindustrian Kota Sungai Penuh/ Trade and Industry Agency of Sungai Penuh Municipality

Tabel 8.2.11 **Harga Rata-rata Gula Pasir di Pasar Sungai Penuh menurut Bulan di Kota Sungai Penuh, 2019 (Rp/Kg)**
Average of Retail Price of Sugar in Sungai Penuh Market by Month in Sungai Penuh Municipality, 2019 (Rp/Kg)

Bulan Month	Harga Price
(1)	(2)
Januari/January	12 000
Februari/February	12 000
Maret/March	12 000
April/April	12 000
Mei/May	13 540
Juni/June	13 925
Juli/July	13 200
Agustus/August	13 000
September/September	13 000
Oktober/October	13 000
November/November	13 000
Desember/December	13 000
Desember 2018	12 629
Desember 2017	13 523

Sumber/Source: Dinas Perdagangan dan Perindustrian Kota Sungai Penuh/ Trade and Industry Agency of Sungai Penuh Municipality

Tabel
Table 8.2.12

Harga Rata-rata Minyak Tanah di Pasar Sungai Penuh menurut Bulan di Kota Sungai Penuh, 2019 (Rp/Kg)
Average of Retail Price of Kerosene in Sungai Penuh Market by Month in Sungai Penuh Municipality, 2019 (Rp/Kg)

Bulan Month	Harga Price
(1)	(2)
Januari/January	10 000
Februari/February	10 000
Maret/March	10 000
April/April	10 000
Mei/May	10 000
Juni/June	10 000
Juli/July	7 200
Agustus/August	8 000
September/September	8 000
Oktober/October	8 000
November/November	8 000
Desember/December	8 000
Desember 2018	9 979
Desember 2017	9 900

Sumber/Source: Dinas Perdagangan dan Perindustrian Kota Sungai Penuh/ Trade and Industry Agency of Sungai Penuh Municipality

8.3 PENGELUARAN DAN KONSUMSI EXPENDITURE AND CONSUMPTION

Tabel 8.3.1 Rata-rata Pengeluaran per Kapita Sebulan Menurut Kelompok Komoditas (rupiah) di Kota Sungai Penuh, 2018 dan 2019
Monthly Average Expenditure per Capita by Commodity Group (rupiahs) in Sungai Penuh Municipality, 2018 and 2019

Kelompok Komoditas/Commodity Group	2018	2019
(1)	(2)	(3)
Makanan/Food		
Padi-padian/ <i>Cereals</i>	69 519	79 772
Umbi-umbian/ <i>Tubers</i>	12 360	8 644
Ikan/udang/cumi/kerang/ <i>Fish/shrimp/common squid/shells</i>	71 430	68 155
Daging/ <i>Meat</i>	30 731	28 350
Telur dan susu/ <i>Eggs and milk</i>	35 094	32 316
Sayur-sayuran/ <i>Vegetables</i>	62 625	46 708
Kacang-kacangan/ <i>Legumes</i>	7 924	7 662
Buah-buahan/ <i>Fruits</i>	36 888	25 850
Minyak dan kelapa/ <i>Oil and coconut</i>	22 437	23 390
Bahan minuman/ <i>Beverage stuffs</i>	16 653	17 014
Bumbu-bumbuan/ <i>Spices</i>	6 286	7 325
Konsumsi lainnya/ <i>Miscellaneous food items</i>	10 688	6 395
Makanan dan minuman jadi/ <i>Prepared food and beverages</i>	239 768	214 537
Rokok/ <i>Cigarettes</i>	95 328	116 292
Jumlah makanan/Total food	717 730	682 411
Bukan makanan/Non-food		
Perumahan dan fasilitas rumah tangga/ <i>Housing and household facilities</i>	323 712	279 583
Aneka komoditas dan jasa/ <i>Goods and services</i>	136 468	150 657
Pakaian, alas kaki, dan tutup kepala/ <i>Clothing, footwear, and headgear</i>	61 906	71 708
Komoditas tahan lama/ <i>Durable goods</i>	85 346	93 733
Pajak, pungutan, dan asuransi/ <i>Taxes and insurance</i>	36 937	38 295
Keperluan pesta dan upacara/kenduri/ <i>Parties and ceremonies</i>	14 458	22 044
Jumlah bukan makanan/Total non-food	658 828	656 022
Jumlah/Total	1 376 558	1 338 432

Sumber/Source: BPS, Survei Sosial Ekonomi Nasional (Susenas) Maret/BPS-Statistics Indonesia, National Socioeconomic Survey March

Tabel
Table 8.3.2

**Persentase Pengeluaran per Kapita Sebulan Menurut
Kelompok Komoditas di Kota Kota Sungai Penuh, 2018
dan 2019**
*Percentage of Monthly Expenditure per Capita by
Commodity Group in Sungai Penuh Municipality, 2018 and
2019*

Kelompok Komoditas/Commodity Group	2018	2019
(1)	(2)	(3)
Makanan/Food		
Padi-padian/ <i>Cereals</i>	5,05	5,96
Umbi-umbian/ <i>Tubers</i>	0,90	0,65
Ikan/udang/cumi/kerang/ <i>Fish/shrimp/common squid/shells</i>	5,19	5,09
Daging/ <i>Meat</i>	2,23	2,12
Telur dan susu/ <i>Eggs and milk</i>	2,55	2,41
Sayur-sayuran/ <i>Vegetables</i>	4,55	3,49
Kacang-kacangan/ <i>Legumes</i>	0,58	0,57
Buah-buahan/ <i>Fruits</i>	2,68	1,93
Minyak dan kelapa/ <i>Oil and coconut</i>	1,63	1,75
Bahan minuman/ <i>Beverage stuffs</i>	1,21	1,27
Bumbu-bumbuan/ <i>Spices</i>	0,46	0,55
Konsumsi lainnya/ <i>Miscellaneous food items</i>	0,78	0,48
Makanan dan minuman jadi/ <i>Prepared food and beverages</i>	17,42	16,03
Rokok/ <i>Cigarettes</i>	6,93	8,69
Jumlah makanan/Total food	52,14	50,99
Bukan makanan/Non-food		
Perumahan dan fasilitas rumah tangga/ <i>Housing and household facilities</i>	23,52	20,89
Aneka komoditas dan jasa/ <i>Goods and services</i>	9,91	11,26
Pakaian, alas kaki, dan tutup kepala/ <i>Clothing, footwear, and headgear</i>	4,50	5,36
Komoditas tahan lama/ <i>Durable goods</i>	6,20	7,00
Pajak, pungutan, dan asuransi/ <i>Taxes and insurance</i>	2,68	2,86
Keperluan pesta dan upacara/kenduri/ <i>Parties and ceremonies</i>	1,05	1,65
Jumlah bukan makanan/Total non-food	47,86	49,01
Jumlah/Total	100	100

Sumber/Source: BPS, Survei Sosial Ekonomi Nasional (Susenas) Maret/BPS-Statistics Indonesia, National Socioeconomic Survey March

Tabel 8.3.3 **Persentase Penduduk Menurut Golongan Pengeluaran Per Kapita Sebulan di Kota Sungai Penuh, 2018 dan 2019**
Percentage of Population by Per Capita Spending Group a Month in Sungai Penuh Municipality, 2018 and 2019

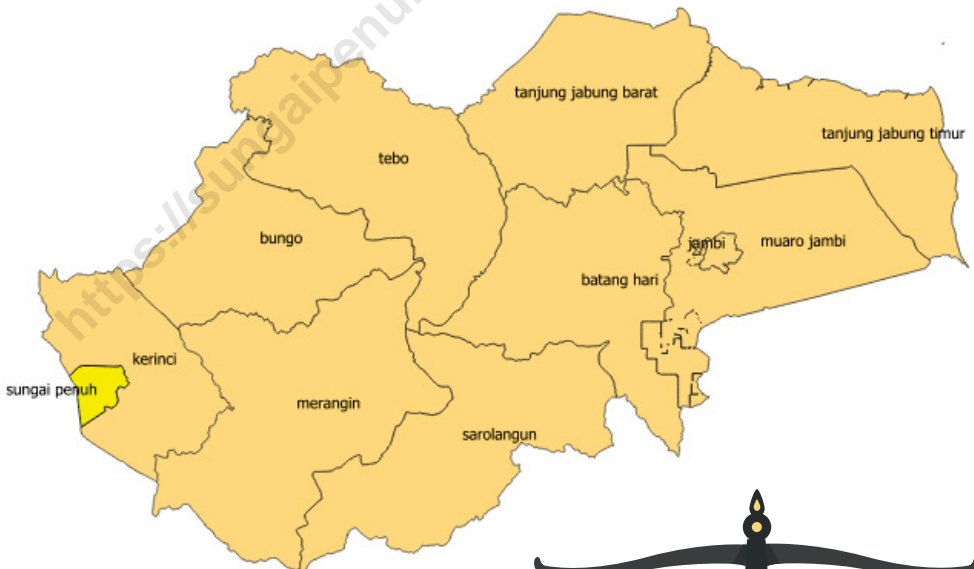
Golongan Pengeluaran <i>Spending Group</i> (Rp)	2018	2019
(1)	(2)	(3)
< 150 000		0,00
150 000–199 999		0,00
200 000–299 999		0,00
300 000–499 999		4,20
500 000–749 999		20,45
750 000–999 999		21,22
1 000 000–1 499 999		27,59
> 1 500 000		26,53
Jumlah/Total	100,00	100,00

Sumber/Source: BPS, Survei Sosial Ekonomi Nasional (Susenas) Maret/BPS-Statistics Indonesia, National Socioeconomic Survey March

BAB 9

chapter

PERBANDINGAN ANTAR KABUPATEN/KOTA REGENCY/MUNICIPAL COMPARISON



Tabel
Table 9.1**Jumlah Penduduk Menurut Kabupaten/Kota di Provinsi
Jambi (ribu), 2015–2019**
**Population by Regency/Municipality in Jambi Province
(thousand), 2015–2019**

Kabupaten/Kota Regency/Municipality	2015	2016	2017	2018	2019
(1)	(2)	(3)	(4)	(5)	(6)
Kerinci	234,882	235,802	236,782	237,791	238,682
Merangin	366,315	372,205	377,905	383,48	388,928
Sarolangun	278,222	284,201	290,231	295,985	301,908
Batanghari	260,631	263,896	266,971	269,966	272,879
Muaro Jambi	399,157	410,337	421,179	432,305	443,364
Tanjung Jabung Timur	213,67	215,316	216,777	218,413	219,985
Tanjung Jabung Barat	310,914	316,811	322,527	328,343	333,932
Tebo	330,962	337,022	343,003	348,76	354,485
Bungo	344,1	351,878	359,59	367,182	374,77
Kota Jambi	576,067	583,487	591,134	598,103	604,736
Kota Sungai Penuh	87,132	87,971	88,918	89,944	90,91
Provinsi Jambi	3 402,052	3 458,926	3 515,017	3 570,272	3 624,579

Sumber/Source: BPS/BPS-Statistics Indonesia

Tabel 9.2
Table

Laju Pertumbuhan Produk Domestik Regional Bruto Atas Dasar Harga Konstan 2010 Menurut Kabupaten/Kota di Provinsi Jambi (persen), 2015–2019
Rate of Growth of Gross Regional Domestic Products at Constant 2010 Prices by Regency/Municipality in Jambi Province (percent), 2015–2019

Kabupaten/Kota Regency/Municipality	2015	2016	2017	2018	2019
(1)	(2)	(3)	(4)	(5)	(6)
Kerinci	6,41	6,72	5,86	5,14	5,02
Merangin	5,40	6,22	5,39	5,00	4,82
Sarolangun	3,59	4,26	4,68	4,99	5,08
Batanghari	4,27	4,65	4,81	4,96	4,99
Muaro Jambi	5,25	5,49	4,95	5,12	5,06
Tanjung Jabung Timur	1,81	2,65	3,07	3,09	4,25
Tanjung Jabung Barat	3,64	3,14	4,48	6,80	5,15
Tebo	5,35	5,40	5,58	5,00	4,78
Bungo	5,13	5,39	5,68	4,71	4,35
Kota Jambi	5,12	6,84	4,68	5,26	5,33
Kota Sungai Penuh	7,06	6,51	6,02	5,04	5,12
Provinsi Jambi	4,21	4,37	4,60	4,74	4,40

Sumber/Source: BPS/BPS-Statistics Indonesia

Tabel
Table 9.3**Jumlah Penduduk Miskin Menurut Kabupaten/Kota di
Provinsi Jambi (ribu), 2015–2019**
**Number of Poor Population by Regency/Municipality in
Jambi Province (thousand), 2015–2019**

Kabupaten/Kota Regency/Municipality	2015	2016	2017	2018	2019
(1)	(2)	(3)	(4)	(5)	(6)
Kerinci	19,15	17,62	17,62	16,79	17,00
Merangin	35,77	36,89	35,48	33,95	32,88
Sarolangun	28,50	26,37	25,61	25,70	25,39
Batanghari	28,10	28,39	27,49	27,55	26,53
Muaro Jambi	18,32	17,52	18,28	17,38	16,86
Tanjung Jabung Timur	30,18	27,42	27,22	26,99	25,35
Tanjung Jabung Barat	39,10	37,24	36,33	36,28	35,12
Tebo	23,57	23,04	23,18	22,86	22,83
Bungo	19,52	20,96	20,81	21,11	20,87
Kota Jambi	55,51	51,61	52,08	50,61	48,95
Kota Sungai Penuh	2,98	2,75	2,46	2,48	2,55
Provinsi Jambi	300,71	289,81	286,55	281,69	274,32

Sumber/Source: BPS/BPS-Statistics Indonesia

Tabel
Table 9.4

**Indeks Pembangunan Manusia Menurut Kabupaten/Kota
di Provinsi Jambi, 2015–2019**
*Human Development Index by Regency/Municipality in
Jambi Province, 2015–2019*

Kabupaten/Kota Regency/Municipality	2015	2016	2017	2018	2019
(1)	(2)	(3)	(4)	(5)	(6)
Kerinci	68,69	69,62	69,99	70,65	71,26
Merangin	68,89	69,68	70,03	70,59	70,95
Sarolangun	67,40	67,86	68,30	68,81	69,07
Batanghari	68,10	68,73	69,03	69,41	69,72
Muaro Jambi	68,05	68,70	68,92	69,33	69,67
Tanjung Jabung Timur	66,66	67,55	67,86	68,34	69,01
Tanjung Jabung Barat	61,12	61,88	62,61	63,32	63,92
Tebo	65,03	65,91	66,15	67,13	67,54
Bungo	67,29	68,05	68,16	68,67	69,02
Kota Jambi	68,34	68,77	69,04	69,42	69,86
Kota Sungai Penuh	75,58	76,14	76,74	77,41	78,26
Provinsi Jambi	73,03	73,35	73,75	74,67	75,36

Sumber/Source: BPS/BPS-Statistics Indonesia



Sensus
Penduduk
2020

#MencatatIndonesia

DATA

MENCERDASKAN BANGSA
Enlighten The Nation

<https://sungaipehukota.bps.go.id>



**BADAN PUSAT STATISTIK
KOTA SUNGAI PENUH**
BPS-Statistics of Sungai Penuh Muni

Jl. Jend Basuki Rahmat, Kec. Pesisir Bukit
Kota Sungai Penuh, 37111 Telp/Fax (0748) 23308
Email : bps1572@bps.go.id Home page: sungaipehukota.bps.go.id

ISBN 978-602-347-072-3



9 786023 470723