

Katalog/Catalog: 1102001.1509

# KABUPATEN BUNGO

## DALAM ANGKA

*BUNGO REGENCY IN FIGURES*

# 2020

<https://bungokab.bps.go.id>



**BADAN PUSAT STATISTIK  
KABUPATEN BUNGO**  
*BPS - Statistics of Bungo Regency*



# KABUPATEN BUNGO

## DALAM ANGKA

*BUNGO REGENCY IN FIGURES*

### 2020

<https://bungokab.bps.go.id>



**KABUPATEN BUNGO DALAM ANGKA**  
***Bungo Regency in Figures***  
**2020**

ISSN: 2714-5840

No. Publikasi/*Publication Number*: 15090.2002

Katalog /*Catalog*: 1102001.1509

Ukuran Buku/*Book Size*: 14,8 cm x 21 cm

Jumlah Halaman/*Number of Pages* : xlv + 378 hal/*pages*

Naskah/*Manuscript*:

BPS Kabupaten Bungo

*BPS-Statistics of Bungo regency*

Penyunting/*Editor*:

BPS Kabupaten Bungo

*BPS-Statistics of Bungo regency*

Gambar Kover/*Cover Design*:

Seksi Integrasi Pengolahan dan Diseminasi Statistik

*Section of Integration Processing and Statistics Dissemination*

Ilustrasi Kover/*Cover Illustration*:

.....

Diterbitkan oleh/*Published by*:

©BPS Kabupaten Bungo/*BPS-Statistics of of Bungo regency*

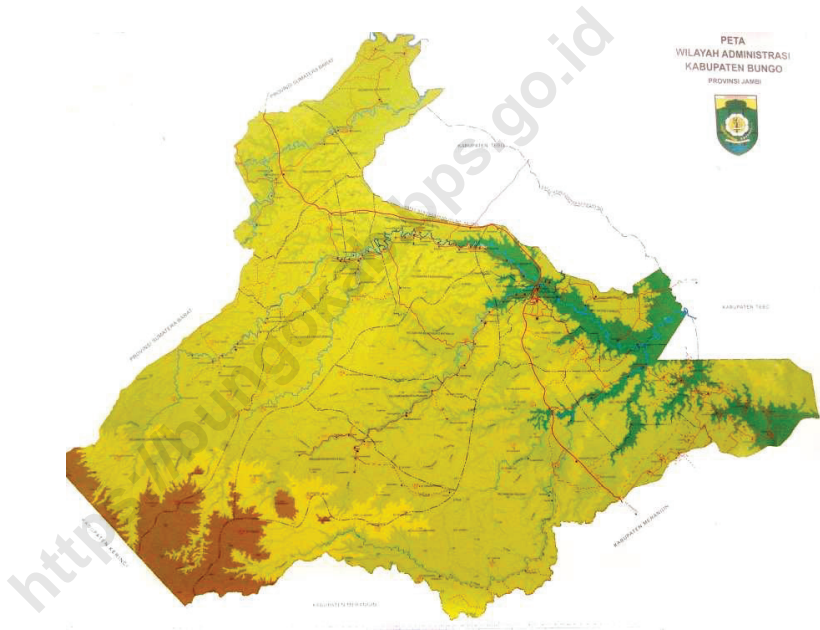
Dicetak oleh/*Printed by*:

CV. Mella Offset

Dilarang mengumumkan, mendistribusikan, mengomunikasikan, dan/atau menggandakan sebagian atau seluruh isi buku ini untuk tujuan komersil tanpa izin tertulis dari Badan Pusat Statistik.

*Prohibited to announce, distribute, communicate, and/or copy part or all of this book for commercial purpose without permission from BPS-Statistics Indonesia.*

# PETA WILAYAH KABUPATEN BUNGO MAP OF BUNGO REGENCY





**KEPALA BPS KABUPATEN BUNGO**  
**CHIEF STATISTICIAN OF BUNGO REGENCY**



**MUJI LESTARI, SE., MA.**





## KATA PENGANTAR

Publikasi Bungo Dalam Angka 2020 ini merupakan kelanjutan dari publikasi tahun sebelumnya, dan sebagai upaya mengembangkan perstatistikan daerah dalam menyediakan data terpadu untuk berbagai kepentingan.

Data statistik yang disajikan dalam publikasi ini bersumber dari kegiatan rutin, survei dan sensus yang dilaksanakan oleh BPS Kabupaten Bungo, serta dilengkapi dengan data sekunder yang dikelola oleh instansi pemerintah dan swasta di wilayah Kabupaten Bungo.

Pada kesempatan ini, kami ucapkan terima kasih kepada segenap jajaran Pemerintah Daerah Kabupaten Bungo yang telah membantu demi terwujudnya publikasi ini. Selanjutnya kepada semua pihak yang telah memberikan bantuan, disampaikan penghargaan dan terima kasih yang sebesar-besarnya.

Saran dan kritik dari berbagai pihak untuk perbaikan publikasi ini sangat kami harapkan. Akhirnya, semoga publikasi ini dapat membantu dalam memenuhi kebutuhan data statistik dan bermanfaat bagi para pemakai.

Muara Bungo , April 2020  
Kepala BPS  
Kabupaten Bungo

**MUJI LESTARI, SE., MA.**





## PREFACE

*The Bungo In Figure 2019 is a continuous publication of the previous year, as an effort to improve regional statistic which provide integrated information for any kind of purposes.*

*The statistical data presented in this publication are compiled from routine activities, survey and census conducted by BPS-Statistics of Bungo Regency and equipped with secondary data managed by regional government and the private instances in Bungo Regency.*

*On this occasion, we would like to express our sincere thanks to the all apparatus of Government of Bungo Regency who have helped the realization of this publication. Further, we appreciate and gratitude to all those who have provided assistance.*

*Any suggestions and criticism to improve this publication are welcome. Last but not least, I hope this publication will be able to fulfill the needs of statistics for each party and useful for all users.*

Muara Bungo , April 2020  
Kepala BPS  
Kabupaten Bungo

**MUJI LESTARI, SE., MA.**

## DAFTAR ISI / CONTENTS

	Halaman <i>Page</i>
Kata Pengantar/ <i>Preface</i> .....	vii
Daftar Isi/ <i>Contents</i> .....	ix
Daftar Tabel/ <i>List of Tables</i> .....	xi
Daftar Gambar/ <i>List of Figures</i> .....	xxxvii
Daftar Singkatan/ <i>List of Abbreviations</i> .....	xli
Statistik Kunci/ <i>Key Statistics</i> .....	xlii
1. Geografi dan Iklim/ <i>Geography and Climate</i> .....	1
2. Pemerintahan/ <i>Government</i> .....	15
3. Penduduk dan Ketenagakerjaan/ <i>Population and Employment</i> .....	55
4. Sosial dan Kesejahteraan Rakyat/ <i>Social and Welfare</i> .....	77
5. Pertanian, Kehutanan, Peternakan, dan Perikanan/ <i>Agriculture, Forestry, Livestock, and Fishery</i> .....	181
6. Industri, Pertambangan dan Energi/ <i>Industry, Mining and Energy</i> .....	271
7. Pariwisata/ <i>Tourism</i> .....	283
8. Transportasi dan Komunikasi/ <i>Transportation and Communication</i> .....	295
9. Perbankan, Koperasi, dan Harga-harga/ <i>Banking, Cooperative, dan Prices</i> 319	
10. Pengeluaran Penduduk/ <i>Population Expenditure</i> .....	337
11. Perdagangan/ <i>Trade</i> .....	347
12. Sistem Neraca Regional/ <i>System of Regional Accounts</i> .....	355
13. Perbandingan Antar Kabupaten/Kota/ <i>Regency/Municipal Comparison</i>	369

<https://bungokab.bps.go.id>

## DAFTAR TABEL/LIST OF TABLES

	Halaman <i>Page</i>
<b>1. GEOGRAFI DAN IKLIM/GEOGRAPHY AND CLIMATE.....</b>	<b>1</b>
<b>1.1 KEADAAN GEOGRAFI .....</b>	<b>7</b>
<b>GEOGRAPHY CONDITION .....</b>	<b>7</b>
1.1.1 Luas Daerah dan Jumlah Pulau Menurut Kecamatan di Kabupaten Bungo, 2019.....	7
<i>Total Area and Number of Islands by Subdistrict in Bungo Regency, 2019.....</i>	<i>7</i>
1.1.2 Tinggi Wilayah dan Jarak ke Ibukota, 2019 .....	9
<i>Altitude and Distance to the Capital, 2019.....</i>	<i>9</i>
1.1.3 Batas Wilayah Kecamatan di Kabupaten Bungo, 2019 .....	10
<i>Boundaries of Subdistrict Area in Bungo Regency, 2019 .....</i>	<i>10</i>
1.1.4 Nama-nama Sungai yang Melintasi Kecamatan di Kabupaten Bungo, 2019.....	13
<i>Name of Rivers Cross Subdistricts in Bungo Regency, 2019 .....</i>	<i>13</i>
<b>1.2 KEADAAN IKLIM .....</b>	<b>14</b>
<b>CLIMATE CONDITION .....</b>	<b>14</b>
1.2.1 Jumlah Curah Hujan dan Banyaknya Hari Hujan menurut Bulan di Kabupaten Bungo, 2019.....	14
<i>Number of Rainfall and Raindays by Month in Bungo Regency, 2019</i>	<i>14</i>
<b>2. PEMERINTAHAN/GOVERNMENT .....</b>	<b>15</b>
<b>2.1 WILAYAH ADMINISTRATIF .....</b>	<b>22</b>
<b>ADMINISTRATIVE AREA .....</b>	<b>22</b>
2.1.1 Jumlah Desa <sup>1</sup> /Kelurahan Menurut Kecamatan di Kabupaten Bungo, 2015 – 2019.....	22
<i>Number of Villages<sup>1</sup>/Kelurahan by Subdistrict in Bungo Regency, 2015 – 2019 .....</i>	<i>22</i>
2.1.2 Banyaknya Desa/Kelurahan dan Klasifikasinya Menurut	

	Halaman Page
	23
	23
2.1.3	24
	24
<b>2.2</b>	<b>25</b>
	<b>25</b>
2.2.1	25
	25
2.2.2	26
	26
2.2.3	27
	27
2.2.4	29
	29
<b>2.3</b>	<b>31</b>
	<b>31</b>
2.3.1	31
	31
2.3.2	

	Halaman Page
Desember 2019 .....	33
<i>Number of Civil Servants by Educational Level and Sex in Bungo Regency, December 2018 and December 2019 .....</i>	<i>33</i>
2.3.3 Jumlah Pegawai Negeri Sipil Menurut Tingkat Kepangkatan dan Jenis Kelamin di Kabupaten Bungo, Desember 2018 dan Desember 2019 .....	35
<i>Number of Civil Servants by Hierarchy and Sex in Bungo Regency, December 2018 and December 2019 .....</i>	<i>35</i>
2.3.4 Jumlah Pegawai Negeri Sipil Daerah Menurut Unit Organisasi dan Golongan di Lingkungan Pemerintah Daerah Kabupaten Bungo, 2019 .....	37
<i>Number of Civil Servants by Organization Units and Range of Bungo Regional Government, 2019 .....</i>	<i>37</i>
2.3.5 Jumlah Pegawai Negeri Sipil Daerah Menurut Eselon di Lingkungan Pemerintah Daerah Kabupaten Bungo, 2019 .....	40
<i>Number of Regional Civil Servants by Echelon of Bungo Regional Government, 2019 .....</i>	<i>40</i>
2.3.6 Jumlah Pegawai Negeri Sipil di Instansi Vertikal Menurut Unit Organisasi dan Jenis Kelamin di Kabupaten Bungo, 2019 .....	43
<i>Number of Civil Servants of Vertical Instance by Organization Units and Sex in Bungo Regency, 2019 .....</i>	<i>43</i>
2.3.7 Jumlah Pegawai Negeri Sipil di Instansi Vertikal Menurut Golongan dan Jenis Kelamin di Kabupaten Bungo, 2019 .....	44
<i>Number of Civil Servants of Vertical Instance by Hierarchy and Sex in Bungo Regency, 2019 .....</i>	<i>44</i>
2.3.8 Jumlah Pegawai Negeri Sipil di Instansi Vertikal Menurut Tingkat Pendidikan dan Jenis Kelamin di Kabupaten Bungo, 2019 .....	45
<i>Number of Civil Servants of Vertical Instance by Educational Level and Sex in Bungo Regency, 2019 .....</i>	<i>45</i>
<b>2.4 KEUANGAN PEMERINTAH .....</b>	<b>46</b>
<b>GOVERNMENT FINANCE .....</b>	<b>46</b>
2.4.1 Realisasi Pendapatan Pemerintah Kabupaten Bungo Menurut Jenis Pendapatan (ribu rupiah), 2016–2019 .....	46
<i>Actual Bungo Regency Government Revenues by Kind of Revenues (thousand rupiahs), 2016–2019 .....</i>	<i>46</i>
2.4.2 Realisasi Belanja Pemerintah Kabupaten Bungo Menurut Jenis	

	Halaman Page
Belanja (ribu rupiah), 2016–2019.....	48
<i>Actual Bungo Regency Government Expenditures by Kind of Expenditures (thousand rupiahs), 2016–2019.....</i>	48
<b>2.5 ADMINISTRASI.....</b>	<b>50</b>
<b>ADMINISTRATION .....</b>	<b>50</b>
2.5.1 Banyaknya Sertifikat Tanah yang Dikeluarkan Menurut Kecamatan dan Jenis Hak Atas Tanah di Kabupaten Bungo, 2019.....	50
<i>Number of Land Certificates Issued by Subdistricts and Kind of Land Rights in Bungo Regency, 2019.....</i>	50
2.5.2 Jumlah Akta kelahiran, Akta Kematian, dan Akta Kawin yang Diproses Menurut Kecamatan di Kabupaten Bungo, 2019 .....	51
<i>Number of Birth Certificate, Death Certificate, and Marriage Certificate Processed by Subdistricts in Bungo Regency, 2019.....</i>	51
2.5.3 Jumlah Surat Izin Mengemudi (SIM) yang Dikeluarkan Menurut Bulan dan Jenis Kelamin di Kabupaten Bungo, 2019 .....	52
<i>Number of Driver's Licence Issued Every Month by Sex in Bungo Regency, 2019 .....</i>	52
2.5.4 Jumlah Penerbitan Surat Izin Mengemudi (SIM) Baru yang Dikeluarkan Tiap Bulan di Kabupaten Bungo, 2019.....	53
<i>Number of New Driver's Licence Issued Each Month in Bungo Regency, 2019 .....</i>	53
<b>2.6 PEMILIHAN UMUM .....</b>	<b>54</b>
<b>GENERAL ELECTION .....</b>	<b>54</b>
2.6.1 Banyaknya Pemilih yang Terdaftar dalam Pemilu Legislatif Dewan Perwakilan Rakyat (DPR) dan Pemilihan Presiden Menurut Kecamatan di Kabupaten Bungo, 2019 .....	54
<i>Number Registered Voters in General Election of the House of Representative and Presidential Election by Subdistricts in Bungo Regency, 2019.....</i>	54
<b>3. PENDUDUK DAN KETENAGAKERJAAN/POPULATION AND EMPLOYMENT .....</b>	<b>55</b>
<b>3.1 PENDUDUK.....</b>	<b>65</b>
<b>POPULATION.....</b>	<b>65</b>
3.1.1 Penduduk, Laju Pertumbuhan Penduduk per Tahun, Distribusi	

	Persentase Penduduk, Kepadatan Penduduk, Rasio Jenis Kelamin Penduduk Menurut Kecamatan di Kabupaten Bungo, 2019 .....	65
	Population, Annual Population Growth Rate, Percentage Distribution of Population, Population Density, and Population Sex Ratio by Subdistrict in Bungo Regency, 2019.....	65
<b>3.2</b>	<b>TENAGA KERJA .....</b>	<b>68</b>
	<b>EMPLOYMENT .....</b>	<b>68</b>
3.2.1	Jumlah Penduduk Berumur 15 Tahun Keatas Menurut Jenis Kegiatan Selama Seminggu yang Lalu dan Jenis Kelamin di Kabupaten Bungo, 2019.....	68
	<i>Population Aged 15 Years and Over by Type of Activity During The Previous Week and Sex in Bungo Regency, 2019 .....</i>	<i>68</i>
3.2.2	Penduduk Berumur 15 Tahun ke Atas Menurut Pendidikan Tertinggi yang Ditamatkan dan Jenis Kegiatan Selama Seminggu yang Lalu di Kabupaten Bungo, 2019 .....	69
	<i>Population 15 Years of Age and Over by Educational Attainment and Type of Activity During the Previous Week in Bungo Regency, 2019 .....</i>	<i>69</i>
3.2.3	Penduduk Berumur 15 Tahun Ke Atas yang Bekerja Selama Seminggu yang Lalu Menurut Status Pekerjaan Utama dan Jenis Kelamin di Kabupaten Bungo, 2019 .....	71
	<i>Population 15 Years of Age and Over who Worked During The Previous Week by Main Employment Status and Sex in Bungo Regency, 2019 .....</i>	<i>71</i>
3.2.4	Banyaknya Pendaftaran, Penempatan dan Permintaan Tenaga Kerja Menurut Jenis Kelamin dan Bulan di Kabupaten Bungo, 2019. ....	72
	<i>Number of Registration, Placement, and Labor Demand by Sex and Month in Bungo Regency, 2019.....</i>	<i>72</i>
3.2.5	Banyaknya Perusahaan dan Tenaga Kerja yang Terdaftar Menurut Sektor di Kabupaten Bungo, 2019.....	73
	<i>Number of Registered Establishment and Employees by Sector in Bungo Regency, 2019.....</i>	<i>73</i>
3.2.6	Banyaknya Pencari Kerja Menurut Jenis Jabatan dan Jenis Kelamin di Kabupaten Bungo, 2019.....	74
	<i>Number of Job Applicants by Occupation and Sex in Bungo Regency, 2019.....</i>	<i>74</i>



	Halaman Page
3.2.7	Banyaknya Pencari Kerja yang Belum dan Sudah Ditempatkan Menurut Jenis Kelamin di Kabupaten Bungo, 2019..... 75
	<i>Number of Job Seekers Have Not Yet and Been Placed By Sex in Bungo Regency, 2019..... 75</i>
<b>4.</b>	<b>SOSIAL DAN KESEJAHTERAAN RAKYAT/SOCIAL AND WELFARE ..... 77</b>
<b>4.1</b>	<b>PENDIDIKAN ..... 87</b>
	<b>EDUCATION ..... 87</b>
4.1.1	Jumlah Sekolah, Guru, dan Murid Taman Kanak-Kanak (TK) di Bawah Kementerian Pendidikan dan Kebudayaan Menurut Kecamatan di Kabupaten Bungo, 2018/2019 dan 2019/2020..... 87
	<i>Number of Schools, Teachers, and Pupils in Kindergarten Under The Ministry of Education and Culture by Subdistrict in Bungo Regency, 2018/2019 dan 2019/2020..... 87</i>
4.1.2	Jumlah Sekolah, Guru, dan Murid Raudatul Athfal (RA) di Bawah Kementerian Agama Menurut Kecamatan di Kabupaten Bungo, 2017/2018 dan 2018/2019 ..... 90
	<i>Number of Schools, Teachers, and Pupils in Raudatul Athfal (RA) Under The Ministry of Religious Affairs by Subdistrict in Bungo Regency, 2017/2018 dan 2018/2019 ..... 90</i>
4.1.3	Jumlah Sekolah, Guru, dan Murid Sekolah Dasar (SD) di Bawah Kementerian Pendidikan dan Kebudayaan Menurut Kecamatan di Kabupaten Bungo, 2018/2019 dan 2019/2020..... 91
	<i>Number of Schools, Teachers, and Pupils in Primary Schools Under The Ministry of Education and Culture by Subdistrict in Bungo Regency, 2018/2019 dan 2019/2020..... 91</i>
4.1.4	Jumlah Sekolah, Guru, dan Murid Madrasah Ibtidaiyah (MI) di Bawah Kementerian Agama Menurut Kecamatan Menurut Kecamatan di Kabupaten Bungo, 2017/2018 dan 2018/2019..... 94
	<i>Number of Schools, Teachers, and Pupils in Madrasah Ibtidaiyah (MI) Under The Ministry of Religious Affairs by Subdistrict in Bungo Regency, 2017/2018 dan 2018/2019..... 94</i>
4.1.5	Jumlah Sekolah, Guru, dan Murid Sekolah Menengah Pertama (SMP) di Bawah Kementerian Pendidikan dan Kebudayaan

	Halaman Page
Menurut Kecamatan di Kabupaten Bungo, 2018/2019 dan 2019/2020.....	95
<i>Number of Schools, Teachers, and Pupils in Junior High Schools Under The Ministry of Education and Culture by Subdistrict in Bungo Regency, 2018/2019 dan 2019/2020 .....</i>	<i>95</i>
4.1.6 Jumlah Sekolah, Guru, dan Murid Madrasah Tsanawiyah (MTs) di Bawah Kementerian Agama Menurut Kecamatan di Kabupaten Bungo, 2017/2018 dan 2018/2019 .....	98
<i>Number of Schools, Teachers, and Pupils in Madrasah Tsanawiyah (MTs) Under The Ministry of Religious Affairs by Subdistrict in Bungo Regency, 2017/2018 dan 2018/2019 .....</i>	<i>98</i>
4.1.7 Jumlah Sekolah, Guru, dan Murid Sekolah Menengah Atas (SMA) di Bawah Kementerian Pendidikan dan Kebudayaan Menurut Kecamatan di Kabupaten Bungo, 2018/2019 dan 2019/2020.....	99
<i>Number of Schools, Teachers, and Pupils in Senior High Schools Under The Ministry of Education and Culture by Subdistrict in Bungo Regency, 2018/2019 and 2019/2020 .....</i>	<i>99</i>
4.1.8 Jumlah Sekolah, Guru, dan Murid Sekolah Menengah Kejuruan (SMK) di Bawah Kementerian Pendidikan dan Kebudayaan Menurut Kecamatan di Kabupaten Bungo, 2018/2019 dan 2019/2020.....	102
<i>Number of Schools, Teachers, and Pupils in Vocational High Schools Under The Ministry of Education and Culture by Subdistrict in Bungo Regency, 2018/2019 dan 2019/2020 .....</i>	<i>102</i>
4.1.9 Jumlah Sekolah, Guru, dan Murid Madrasah Aliyah (MA) di Bawah Kementerian Agama Menurut Kecamatan di Kabupaten Bungo, 2017/2018 dan 2018/2019 .....	103
<i>Number of Schools, Teachers, and Pupils in Madrasah Aliyah (MA) Under the Ministry of Religious Affairs by Subdistrict in Bungo Regency, 2017/2018 dan 2018/2019 .....</i>	<i>103</i>
4.1.10 Jumlah Desa <sup>1</sup> /Kelurahan yang Memiliki Fasilitas Sekolah Menurut Kecamatan dan Tingkat Pendidikan di Kabupaten Bungo, 2014–2019.....	106
<i>Number of Villages<sup>1</sup> Having Educational Facilities by Subdistrict and Educational Level in Bungo Regency, 2014– 2019 .....</i>	<i>106</i>

	Halaman Page	
4.1.11	Angka Partisipasi Murni (APM) dan Angka Partisipasi Kasar (APK) Menurut Jenjang Pendidikan di Kabupaten Bungo, 2018 dan 2019. <i>Net Participation Rates and Gross Participation Rates by Educational Level in Bungo Regency, 2018 and 2019</i> .....	111 111
4.1.12	Persentase Penduduk Berumur 15 Tahun ke Atas yang Melek Huruf Menurut Kelompok Umur di Kabupaten Bungo, 2018 dan 2019. <i>Percentage of Literate People Aged 15 Years and Over by Age Group in Bungo Regency, 2018 and 2019</i> .....	112 112
4.1.13	Banyaknya Mahasiswa Universitas Muara Bungo (UMB) Menurut Jurusan dan Jenis Kelamin, Tahun Ajaran 2019/2020..... <i>Number of Students of Muara Bungo University by Program and Sex, School Year 2019/2020</i> .....	113 113
4.1.14	Banyaknya Tenaga Pengajar Universitas Muara Bungo (UMB) Menurut Status dan Jenis Kelamin Tahun Ajaran 2019/2020 ..... <i>Number of Lecturers of Muara Bungo University by Status and Sex, School Year 2019/2020</i> .....	114 114
4.1.15	Banyaknya Mahasiswa Sekolah Tinggi Ilmu Administrasi (STIA) Setih Setio Muara Bungo Menurut Jurusan dan Jenis Kelamin, Tahun Ajaran 2019/2020 ..... <i>Number of Students of Setih Setio Administration College Muara Bungo by Program and Sex, School Year 2019/2020</i> .....	115 115
4.1.16	Banyaknya Tenaga Pengajar Sekolah Tinggi Ilmu Administrasi (STIA) Setih Setio Muara Bungo Menurut Status dan Jenis Kelamin, Tahun Ajaran 2019/2020 ..... <i>Number of Lecturers of Setih Setio Administration College Muara Bungo by Status and Sex, School Year 2019/2020</i> .....	116 116
4.1.17	Banyaknya Mahasiwa Akademi Keperawatan (AKPER) Setih Setio Muara Bungo Menurut Semester dan Jenis Kelamin, Tahun Ajaran 2019/2020..... <i>Number of Students of Setih Setio Nursing Academy Muara Bungo by Semester and Sex, School Year 2019/2020</i> .....	117 117
4.1.18	Banyaknya Tenaga Pengajar Akademi Keperawatan (AKPER) Setih Setio Muara Bungo Menurut Status dan Jenis Kelamin, Tahun Ajaran 2019/2020..... <i>Number of Lecturers of Setih Setio Nursing Academy Muara Bungo by Status and Sex, School Year 2019/2020</i> .....	118 118

	Halaman Page
4.1.19	Banyaknya Mahasiswa Akademi Kebidanan (AKBID) Muara Bungo Menurut Semester dan Jenis Kelamin Tahun Ajaran 2019/2020..... 119 Number of Students of Muara Bungo Obstetrics Academy by Semester and Sex, School Year 2019/2020..... 119
4.1.20	Banyaknya Tenaga Pengajar AKBID Muara Bungo Menurut Status dan Jenis Kelamin, Tahun Ajaran 2019/2020 ..... 120 Number of Lecturers of Obstetrics Academy Muara Bungo by Semester and Sex, School Year 2019/2020..... 120
4.1.21	Banyaknya Mahasiswa Sekolah Tinggi Agama Islam (STAI) YASNI Muara Bungo Menurut Semester dan Jenis Kelamin Tahun Ajaran 2019/2020..... 121 Number of Students of YASNI College of Islam Religion Muara Bungo by Semester and Sex, School Year 2019/2020 ..... 121
4.1.22	Banyaknya Tenaga Pengajar Sekolah Tinggi Agama Islam (STAI) YASNI Muara Bungo Menurut Status dan Jenis Kelamin, Tahun Ajaran 2019/2020..... 122 Number of Lecturers of YASNI College of Islam Religion Muara Bungo by Semester and Sex, School Year 2019/2020 ..... 122
4.1.23	Banyaknya Lembaga Kursus, Siswa dan Guru Dirinci Menurut Jenis Kursus di Kabupaten Bungo, 2019..... 123 Number of Course Institute, Students and Teachers by Kind of Course in Bungo Regency, 2019..... 123
4.1.24	Banyaknya Kelompok Belajar, Anggota dan Guru Menurut Jenis Paket di Kabupaten Bungo, 2019..... 124 Number of Study Group, Members and Teachers by Kind of Package in Bungo Regency, 2019..... 124
4.1.25	Banyaknya Kelompok Belajar dan Anggota Menurut Kecamatan dan Jenis Paket di Kabupaten Bungo, 2019..... 125 Number of Study Group and Members by Subdistricts and Kind of Package in Bungo Regency, 2019..... 125
<b>4.2</b>	<b>KESEHATAN ..... 126</b> <b>HEALTH..... 126</b>
4.2.1	Jumlah Desa <sup>1</sup> /Kelurahan Yang Memiliki Sarana Kesehatan Menurut Kecamatan di Kabupaten Bungo, 2014–2019 ..... 126 <i>Number of Villages<sup>1</sup> Having Health Facilities by Subdistrict in Bungo Regency, 2014–2019..... 126</i>
4.2.2	Persentase Penduduk yang Mempunyai Keluhan Kesehatan

	Selama Sebulan Terakhir Menurut Kecamatan di Kabupaten Bungo, 2014–2019.....	132
	<i>Percentage of People Who Had Health Complaint During a Month Prior to The Survey by Subdistrict in Bungo Regency, 2014–2019.....</i>	132
4.2.3	Banyaknya Tenaga Kesehatan Menurut Kecamatan di Kabupaten Bungo, 2019.....	133
	<i>Numbers of Health Workers by Subdistricts in Bungo Regency, 2019 ....</i>	133
4.2.4	Banyaknya Tenaga Kesehatan Menurut Tempat Tugas di Kabupaten Bungo, 2019.....	134
	<i>Number of Health Workers by Place of Duty in Bungo Regency, 2019 .....</i>	134
4.2.5	Daftar 10 Besar Penyakit Kasus Baru di Rumah Sakit Umum Daerah H Hanafie Muara Bungo di Kabupaten Bungo, 2019 .....	136
	<i>List of the Top 10 New Case Diseases at Muara Bungo H General Hospital in Bungo District, 2019.....</i>	136
4.2.6	Daftar kondisi pasien keluar dari Rumah Sakit Umum Daerah H Hanafie Muara Bungo di Kabupaten Bungo, 2019 .....	137
	<i>List of condition Outpatient at Muara Bungo H General Hospital in Bungo District, 2019 .....</i>	137
4.2.7	Perkembangan Jumlah Fasilitas Tempat Tidur di Rumah Sakit Umum Daerah H Hanafie Muara Bungo, 2019.....	138
	<i>Number of Bed Facilities in H Hanafie Public Hospital Muara Bungo, 2019.....</i>	138
4.2.8	Jumlah Kasus Baru Rawat Jalan Menurut 24 Jenis Penyakit yang Diamati dan Kelompok Umur di Rumah Sakit Umum Daerah H Hanafie Muara Bungo, 2019.....	139
	<i>Number of New Outpatient Cases by 28 Kind of Observed Desease and Age Group in H Hanafie Public Hospital Muara Bungo, 2019.....</i>	139
4.2.9	Jumlah Pasien dan Kematian Rawat Inap Menurut 24 Jenis Penyakit yang Diamati dan Kelompok Umur di Rumah Sakit Umum Daerah H Hanafie Muara Bungo, 2019.....	141
	<i>Number of Patients and Death of Inpatient by 25 Kind of Observed Desease and Age Group in H Hanafie Regional Public Hospital Muara Bungo, 2019 .....</i>	141
4.2.10	Perkembangan Jumlah Pasien di Rumah Sakit Umum Daerah H Hanafie Muara Bungo Menurut Jenis Penyakit, 2015-2019 .....	143
	<i>Number of Patient in H Hanafie Regional Public Hospital Muara</i>	

	Halaman Page
Bungo by Kind of Disease, 2015-2019 .....	143
4.2.11 Banyaknya Akseptor KB Aktif Menurut Kecamatan dan Jenis Kontrasepsi di Kabupaten Bungo, 2019 .....	144
<i>Number of Active Family Planning Acceptors by Subdistricts and Contraceptive Method in Bungo Regency, 2019.....</i>	<i>144</i>
4.2.12 Banyaknya Akseptor KB Baru Menurut Kecamatan dan Jenis Kontrasepsi di Kabupaten Bungo, 2019 .....	146
<i>Number of New Family Planning Acceptors by Subdistricts and Contraceptive Method in Bungo Regency, 2019.....</i>	<i>146</i>
<b>4.3 AGAMA DAN SOSIAL LAINNYA .....</b>	<b>148</b>
<b>RELIGION AND OTHER SOCIAL AFFAIRS .....</b>	<b>148</b>
4.3.1 Jumlah Penduduk Menurut Kecamatan dan Agama yang Dianut di Kabupaten Bungo, 2019.....	148
<i>Population by Subdistrict and Religion in Bungo Regency, 2019 .....</i>	<i>148</i>
4.3.2 Jumlah Tempat Peribadatan Menurut Kecamatan di Kabupaten Bungo, 2019.....	149
<i>Number of Places of Worship by Subdistrict and Religion in Bungo Regency, 2019 .....</i>	<i>149</i>
4.3.3 Jumlah Jemaah Haji yang Diberangkatkan dari Kabupaten Bungo Menurut Kecamatan dan Jenis Kelamin, 2019 .....	150
<i>Number of Hajj Pilgrims Departed from Bungo Regency by Subdistricts and Sex, 2019.....</i>	<i>150</i>
4.3.4 Jumlah Jemaah Haji Menurut Jenis Pekerjaan di Kabupaten Bungo, 2019.....	151
<i>Number of Hajj Pilgrims by Kind of Job in Bungo Regency, 2019 .....</i>	<i>151</i>
4.3.5 Banyaknya Perkara yang Diputuskan oleh Pengadilan Agama Muara Bungo Menurut Jenisnya, 2019 .....	152
<i>Number of Cases Decided by Religious Court of Muara Bungo by Kind, 2019.....</i>	<i>152</i>
4.3.6 Jumlah Talak, Cerai dan Rujuk Menurut Kecamatan di Kabupaten Bungo, 2019.....	154
<i>Number of Divorce, Separation and Reconciliation by Subdistricts in Bungo Regency, 2019.....</i>	<i>154</i>
4.3.7 Jumlah Nikah Menurut Kecamatan di Kabupaten Bungo, 2019.....	155
<i>Number of Marriage by Subdistricts in Bungo Regency, 2019.....</i>	<i>155</i>

	Halaman Page
4.3.8	Jumlah Desa <sup>1</sup> /Kelurahan yang Mengalami Bencana Alam <sup>2</sup> Menurut Kecamatan di Kabupaten Bungo, 2011-2018 ..... 156 <i>Number of Villages<sup>1</sup> that Had Natural Disaster<sup>2</sup> by Subdistrict in Bungo Regency, 2011-2018 ..... 156</i>
4.3.9	Jumlah Personil Satuan Polisi Pamong Praja (Satpol PP) di Kabupaten Bungo, 2019..... 159 <i>Number of Police Civil Service Unit Personnel in Bungo Regency, 2019. 159</i>
4.3.10	Banyaknya Tahanan yang Masuk, Diselesaikan dan Sisa Bulan Laporan Kejaksaan Negeri Dirinci Per Bulan di Kabupaten Bungo, 2019 ..... 160 <i>Number of Prisoners in, Resolved, and the Rest of Reported Month at State Procecutors Office by Month in Bungo Regency, 2019..... 160</i>
4.3.11	Banyaknya Tambahan Narapidana pada Lembaga Pemasyarakatan Muara Bungo Menurut Lamanya Hukuman dan Jenis Kelamin, 2019 ..... 162 <i>Number of Addition Prisoners at Penitentiary of Muara Bungo by Length of Sentence and Sex, 2019..... 162</i>
4.3.12	Banyaknya Tahanan Lembaga Pemasyarakatan Muara Bungo Dirinci Menurut Jenis Kejahatan, Pelanggaran dan Status, 2019 ..... 164 <i>Number of Prisoners at Penitentiary of Muara Bungo By Type of Crime, Violation and Status, 2019..... 164</i>
4.3.13	Banyaknya Kecelakaan Lalu Lintas dan Jumlah Korban Menurut Jenis Per Bulan di Kabupaten Bungo, 2019 ..... 166 <i>Number of Traffic Accidents and Victims by Month in Bungo Regency, 2019..... 166</i>
4.3.14	Banyaknya Pelanggaran Lalu Lintas dan Dendanya dalam Wilayah Hukum Kepolisian Resor (Polres) Bungo, 2019 ..... 167 <i>Number of Traffic Violations and Fines by Month in Jurisdiction of Bungo Police Resort, 2019..... 167</i>
4.3.15	Banyaknya Kejahatan dan Pelanggaran Menurut Bulan di Wilayah Kabupaten Bungo, 2019..... 168 <i>Number of Crimes and Violations by Month in Bungo Regency, 2019... 168</i>
4.3.16	Banyaknya Tahanan Kepolisian Dewasa dan Anak-anak Menurut Bulan dan Jenis Kelamin, 2019..... 169 <i>Number of Adult and Children Police Prisoners by Month and Sex, 2019..... 169</i>

	.....	169
4.3.17	Jumlah Perkara dan Terdakwa yang Diputuskan Pengadilan Negeri Muara Bungo Menurut Jenis Perkara per Bulan, 2019 ..... <i>Number of Cases and Defendants Decided by State Court of Muara Bungo by Type of Cases and Month, 2019</i> .....	170 170
4.3.18	Jumlah Terdakwa yang Diselesaikan Pengadilan Negeri Muara Bungo Menurut Kelompok Umur dan Jenis Kelamin per Bulan, 2019 ..... <i>Number of Cases Resolved by State Court of Muara Bungo by Age Group and Sex per Month, 2019</i> .....	171 171
4.3.19	Jumlah Perkara Menurut Jenis Pidana/Hukuman yang Dijatuhkan Pengadilan Negeri Muara Bungo per Bulan, 2019..... <i>Number of Cases by Type of Punishment Imposed by State Court of Muara Bungo by Month, 2019</i> .....	173 173
4.3.20	Jumlah Perkara dan Terdakwa yang Masuk dan Diselesaikan Pengadilan Negeri Muara Bungo per Bulan, 2019..... <i>Number of Cases and Defendants Entered and Finished at State Court of Muara Bungo, 2019</i> .....	175 175
4.3.21	Jumlah Terdakwa Menurut Sikap terhadap Keputusan Pengadilan Negeri Muara Bungo per Bulan, 2019 ..... <i>Number of Defendant by Stance Against Conviction of State Court of Muara Bungo every Month, 2019</i> .....	177 177
<b>4.4</b>	<b>KEMISKINAN .....</b>	<b>178</b>
	<b>POVERTY .....</b>	<b>178</b>
4.4.1	Garis Kemiskinan, Jumlah, dan Persentase Penduduk Miskin di Kabupaten Bungo, 2012–2019 ..... Poverty Line, Number, and Percentage of Poor People in Bungo Regency, 2012–2019.....	178 178
4.4.2	Indeks Kedalaman Kemiskinan dan Indeks Keparahan Kemiskinan di Kabupaten Bungo, 2012–2019..... Poverty Gap Index and Poverty Severity Index in Bungo Regency, 2012–2019.....	179 179



<b>5.</b>	<b>PERTANIAN, KEHUTANAN, PETERNAKAN, DAN PERIKANAN/ AGRICULTURE, FORESTRY, LIVESTOCK, AND FISHERY .....</b>	<b>181</b>
<b>5.1</b>	<b>HORTIKULTURA .....</b>	<b>196</b>
	<b>HORTICULTURE.....</b>	<b>196</b>
5.1.1	Luas Panen Tanaman Sayuran Menurut Kecamatan dan Jenis Tanaman (ha) di Kabupaten Bungo, 2018 dan 2019 .....	196
	<i>Harvested Area of Vegetables by Subdistrict and Kind of Plant (ha) in Bungo Regency, 2018 and 2019.....</i>	<i>196</i>
5.1.2	Produksi Tanaman Sayuran Menurut Kecamatan dan Jenis Tanaman (kuintal) di Kabupaten Bungo, 2018 dan 2019 .....	200
	<i>Production of Vegetables by Subdistrict and Kind of Plant (kuintal) in Bungo Regency, 2018 dan 2019.....</i>	<i>200</i>
5.1.3	Luas Panen Tanaman Sayuran dan Buah-buahan Semusim Menurut Jenis Tanaman (ha) di Kabupaten Bungo, 2016–2019 .....	204
	<i>Harvested Area of Seasonal Vegetables and Fruits by Kind of Plant (ha) in Bungo Regency, 2016–2019 .....</i>	<i>204</i>
5.1.4	Produksi Tanaman Sayuran dan Buah-buahan Semusim Menurut Jenis Tanaman (ton) di Kabupaten Bungo, 2018–2019.....	206
	<i>Production of Seasonal Vegetables and Fruits by Kind of Plant (ha) in Bungo Regency, 2018–2019 .....</i>	<i>206</i>
5.1.5	Luas Panen Tanaman Biofarmaka Menurut Kecamatan dan Jenis Tanaman (m2) di Kabupaten Bungo, 2018 dan 2019 .....	208
	<i>Harvested Area of Medicinal Plants by Subdistrict and Kind of Plant (m2) in Bungo Regency, 2018 and 2019 .....</i>	<i>208</i>
5.1.6	Produksi Tanaman Biofarmaka Menurut Kecamatan dan Jenis Tanaman (kg) di Kabupaten Bungo, 2018 and 2019.....	210
	<i>Production of Medicinal Plants by Subdistrict and Kind of Plant (kg) in Bungo Regency, 2018 and 2019.....</i>	<i>210</i>
5.1.7	Luas Panen Tanaman Biofarmaka Menurut Jenis Tanaman di Kabupaten Bungo, 2018–2019 .....	212
	<i>Harvested Area of Medicinal Plants by Kind of Plant in Bungo Regency, 2018–2019.....</i>	<i>212</i>
5.1.8	Produksi Tanaman Biofarmaka Menurut Jenis Tanaman di Kabupaten Bungo, 2018–2019 .....	213
	<i>Production of Medicinal Plants by Kind of Plant in Bungo Regency,</i>	

	Halaman Page
2018–2019 .....	213
5.1.9 Luas Panen Tanaman Hias Menurut Kecamatan dan Jenis Tanaman (m <sup>2</sup> ) di Kabupaten Bungo, 2018 and 2019.....	214
<i>Harvested Area of Ornamental Plants by Subdistrict and Kind of Plant (m<sup>2</sup>) in Bungo Regency, 2018 and 2019 .....</i>	<i>214</i>
5.1.10 Produksi Tanaman Hias Menurut Kecamatan dan Jenis Tanaman (tangkai) di Kabupaten Bungo, 2018 and 2019 .....	216
<i>Production of Ornamental Plants by Subdistrict and Kind of Plant (stalks) in Bungo Regency, 2018 and 2019.....</i>	<i>216</i>
5.1.11 Luas Panen Tanaman Hias Menurut Jenis Tanaman (m <sup>2</sup> ) di Kabupaten Bungo, 2016–2019 .....	218
<i>Harvested Area of Ornamental Plants by Kind of Plant (m<sup>2</sup>) in Bungo Regency, 2016–2019.....</i>	<i>218</i>
5.1.12 Produksi Tanaman Hias Menurut Jenis Tanaman (tangkai) di Kabupaten Bungo, 2018–2019 .....	220
<i>Production of Ornamental Plants by Kind of Plant (stalks) in Bungo Regency, 2018–2019.....</i>	<i>220</i>
5.1.13 Produksi Buah-buahan Menurut Kecamatan dan Jenis Tanaman (kw) di Kabupaten Bungo, 2018 and 2019 .....	222
<i>Production of Fruits by Subdistrict and Kind of Plant (qui) in Bungo Regency, 2018 and 2019.....</i>	<i>222</i>
5.1.14 Produksi Buah–Buahan dan Sayuran Tahunan Menurut Jenis Tanaman (ton) di Kabupaten Bungo, 2016–2019 .....	226
<i>Production of Annual Fruits and Vegetables by Kind of Plant (ton) in Bungo Regency, 2016–2019 .....</i>	<i>226</i>
<b>5.2 PERKEBUNAN.....</b>	<b>228</b>
<b><i>ESTATE CROPS .....</i></b>	<b><i>228</i></b>
5.2.1 Luas Areal Tanaman Perkebunan Menurut Kecamatan dan Jenis Tanaman (ha) di Kabupaten Bungo, 2018 dan 2019.....	228
<i>Planted Area of Estate Crops by Subdistrict and Type of Crops (ha) in Bungo Regency, 2018 dan 2019.....</i>	<i>228</i>
5.2.2 Produksi Perkebunan Menurut Kecamatan dan Jenis Tanaman (ton) di Kabupaten Bungo, 2018 dan 2019 .....	232
<i>Production of Estate by Subdistrict and Type of Crops (ton) in Bungo Regency, 2018 and 2019.....</i>	<i>232</i>

	Halaman Page
<b>5.3 TANAMAN PANGAN .....</b>	<b>236</b>
<b>FOOD CROPS .....</b>	<b>236</b>
5.3.1 Luas Panen, Produksi dan Produktivitas Padi Sawah Menurut Kecamatan di Kabupaten Bungo, 2019 .....	236
<i>Harvested Area, Production and Productivity of Wetland Paddy by Subdistricts in Bungo Regency, 2019.....</i>	<i>236</i>
5.3.2 Luas Panen, Produksi dan Produktivitas Padi Ladang Menurut Kecamatan di Kabupaten Bungo, 2019 .....	237
<i>Harvested Area, Production and Productivity of Dryland Paddy by Subdistricts in Bungo Province, 2019 .....</i>	<i>237</i>
5.3.3 Luas Panen, Produksi dan Produktivitas Jagung Menurut Kecamatan di Kabupaten Bungo, 2019 .....	238
<i>Harvested Area, Production and Productivity of Maize, by Subdistricts in Bungo Regency, 2019.....</i>	<i>238</i>
5.3.4 Luas Panen, Produksi dan Produktivitas Kedelai Menurut Kecamatan, 2019.....	239
<i>Harvested Area, Production and Productivity of Soy Bean by Subdistricts in Bungo Regency, 2019.....</i>	<i>239</i>
5.3.5 Luas Panen, Produksi dan Produktivitas Kacang Tanah .....	240
Menurut Kecamatan di Kabupaten Bungo, 2019.....	240
<i>Harvested Area, Production and Productivity of Peanut, by Subdistricts in Bungo Regency, 2019.....</i>	<i>240</i>
5.3.6 Luas Panen, Produksi dan Produktivitas Kacang Hijau Menurut Kecamatan di Kabupaten Bungo, 2019 .....	241
<i>Harvested Area, Production and Productivity of Mung Bean by Subdistricts in Bungo Regency, 2019.....</i>	<i>241</i>
5.3.7 Luas Panen, Produksi dan Produktivitas Ubi Kayu Menurut Kecamatan, 2019.....	242
<i>Harvested Area, Production and Productivity of Cassava by Subdistricts in Bungo Regency, 2019.....</i>	<i>242</i>
5.3.8 Luas Panen, Produksi dan Produktivitas Ubi Jalar Menurut Kecamatan di Kabupaten Bungo, 2019 .....	243
<i>Harvested Area, Production and Productivity of Sweet Potato by Subdistricts in Bungo Regency, 2019.....</i>	<i>243</i>
<b>5.4 KEHUTANAN .....</b>	<b>244</b>
<b>FORESTRY .....</b>	<b>244</b>

	Halaman Page
5.4.1	Produksi Kayu Hutan dan Hasil Hutan Lainnya Menurut Jenis Produksi di Kabupaten Bungo, 2016-2019 ..... 244 Wood and Other Forest Product by Kind of Product in Bungo Regency, 2016-2019..... 244
5.4.2	Luas Kawasan Hutan Menurut Fungsinya di Kabupaten Bungo (ha), 2009-2019 ..... 245 Forest Area by Function in Bungo Regency (ha), 2009-2019 ..... 245
<b>5.5</b>	<b>PETERNAKAN..... 246</b> <b>LIVESTOCK..... 246</b>
5.5.1	Populasi Ternak Besar Menurut Kecamatan di Kabupaten Bungo (ekor), 2019 ..... 246 Large Livestock Population by Subdistricts in Bungo Regency (heads), 2019 ..... 246
5.5.2	Populasi Ternak Kecil Menurut Kecamatan di Kabupaten Bungo (ekor), 2019 ..... 247 Small Livestock Population by Subdistricts in Bungo Regency (heads), 2019 ..... 247
5.5.3	Populasi Unggas Menurut Kecamatan di Kabupaten Bungo (ekor), 2019 ..... 248 Poultry Population by Subdistricts in Bungo Regency (heads), 2019 ..... 248
5.5.4	Pemotongan Ternak Besar Menurut Jenis Dirinci per Kecamatan di Kabupaten Bungo (ekor), 2019 ..... 249 Number of Large Livestock Slaughtered by Kind and Subdistricts in Bungo Regency (heads), 2019 ..... 249
5.5.5	Pemotongan Ternak Kecil Menurut Jenis Dirinci per Kecamatan di Kabupaten Bungo (ekor), 2019 ..... 250 Number of Small Livestock Slaughtered by Kind and Subdistricts in Bungo Regency (heads), 2019..... 250
5.5.6	Pemotongan Unggas Menurut Jenis dan Kecamatan di Kabupaten Bungo (ekor), 2019 ..... 251 Poultry Population by Kind and Subdistricts in Bungo Regency (heads), 2019 ..... 251
5.5.7	Produksi Daging Ternak Besar Menurut Jenis Dirinci per Kecamatan di Kabupaten Bungo (kg), 2019 ..... 252 Production of Large Livestock Slaughtered by Kind and Subdistricts in Bungo Regency (kg), 2019 ..... 252

	Halaman Page	
5.5.8	Produksi Daging Ternak Kecil Menurut Jenis Dirinci per Kecamatan di Kabupaten Bungo (kg), 2019.....	253
	Number of Small Livestock Slaughtered by Kind and Subdistricts in Bungo Regency (kg), 2019.....	253
5.5.9	Produksi Daging Unggas Menurut Jenis dan Kecamatan di Kabupaten Bungo (kg), 2019.....	254
	Poultry Population by Kind and Subdistricts in Bungo Regency (kg), 2019 .....	254
5.5.10	Produksi Telur Unggas Menurut Jenis dan Kecamatan di Kabupaten Bungo (kg), 2019.....	255
	Poultry Eggs Production by Kind and Subdistricts in Bungo Regency (kg), 2019 .....	255
5.5.11	Produksi Kulit Ternak Besar Menurut Jenis Dirinci per Kecamatan di Kabupaten Bungo (kg), 2019 .....	256
	Leather Production of Large Livestock Slaughtered by Kind and Subdistricts in Bungo Regency (kg), 2019 .....	256
5.5.12	Produksi Kulit Ternak Kecil Menurut Jenis Dirinci per Kecamatan di Kabupaten Bungo (kg), 2019.....	257
	Leather Production of Small Livestock by Kind and Subdistricts in Bungo Regency (kg), 2019.....	257
5.5.13	Konsumsi Daging Ternak Besar Menurut Jenis Dirinci per Kecamatan di Kabupaten Bungo (kg), 2019 .....	258
	Consumption of Large Livestock Slaughtered by Kind and Subdistricts in Bungo Regency (kg), 2019 .....	258
5.5.14	Konsumsi Daging Ternak Kecil Menurut Jenis Dirinci per Kecamatan di Kabupaten Bungo (kg), 2019 .....	259
	Consumptions of Small Livestock Slaughtered by Kind and Subdistricts in Bungo Regency (kg), 2019 .....	259
5.5.15	Konsumsi Daging Ternak Besar Menurut Jenis Dirinci per Kecamatan di Kabupaten Bungo (kg), 2019 .....	260
	Consumption of Large Livestock Slaughtered by Kind and Subdistricts in Bungo Regency (kg), 2019 .....	260
5.5.16	Konsumsi Telur Unggas Menurut Jenis dan Kecamatan di Kabupaten Bungo (kg), 2019.....	261
	Consumption of Poultry Eggs by Kind and Subdistrict in Bungo Regency (kg), 2019 .....	261

	Halaman Page
<b>5.6 PERIKANAN .....</b>	<b>262</b>
<b>FISHERI.....</b>	<b>262</b>
5.6.1 Banyaknya Rumah Tangga Perikanan Menurut Jenis dan Kecamatan di Kabupaten Bungo, 2019 .....	262
Number of Fisheries Household by Kind and Subdistricts in Bungo Regency, 2019 .....	262
5.6.2 Produksi Benih Ikan Menurut Sumber Benih dan Kecamatan di Kabupaten Bungo (ribu ekor), 2019.....	264
Number of Fish Seed Production by Kind and Subdistricts in Bungo Regency (thousand heads), 2019 .....	264
5.6.3 Produksi dan Nilai Ikan Menurut Jenis Usaha dan Kecamatan di Kabupaten Bungo, 2019.....	265
Fish Production and Value by Type of Fisheries and Subdistricts in Bungo Regency, 2019.....	265
5.6.4 Jumlah Usaha Penangkapan Ikan Menurut Jenis Alat Tangkap dan Kecamatan di Kabupaten Bungo, 2019 .....	267
Number of Fishing by Type of Fishing Tools and Subdistricts in Bungo Regency, 2019.....	267
5.6.5 Banyaknya Keramba dan Jaring Apung, Produksi dan Nilai Produksi Menurut Jenis dan Kecamatan di Kabupaten Bungo, 2019 .....	268
Number of Fish Cage and Floating Cage Net, Production and Value by Subdistricts in Bungo Regency, 2019 .....	268
<b>6. INDUSTRI, PERTAMBANGAN DAN ENERGI/INDUSTRY, MINING AND ENERGY .....</b>	<b>271</b>
6.1 Daya Terpasang, Produksi, dan Distribusi Listrik PT. PLN (Persero) pada Cabang/Ranting PLN Menurut Kecamatan di Kabupaten Bungo, 2019.....	276
<i>Installed Electricity Power, Production, and Distribution of PT. PLN (Persero) at PLN Branch by Subdistrict in Bungo Regency, 2019 .....</i>	<i>276</i>
6.2 Jumlah Pelanggan Listrik Menurut Kecamatan di Kabupaten Bungo, 2015 - 2019 .....	277
<i>Number of Electricity Customers by Subdistrict in Bungo Regency, 2015 - 2019 .....</i>	<i>277</i>
6.3 Jumlah Pelanggan dan Air yang Disalurkan Menurut Kecamatan di Kabupaten Bungo, 2019.....	278

	Halaman Page
	<i>Number of Customers and Distributed Water by Subdistrict in Bungo Regency, 2019</i> ..... 278
6.4	Produksi dan Distribusi Listrik oleh PT Perusahaan Listrik Negara (PLN) di Kabupaten Bungo, 2019 ..... 279 <i>Production and Distribution of Electricity by State Electricity Company in Bungo Regency, 2019</i> ..... 279
6.5	Tenaga Listrik yang Tersambung Menurut Jenis Pemakaian di Kabupaten Bungo (Kwh), 2019 ..... 280 <i>Electrical Power Distributed by Kind of Consumption in Bungo Regency (Kwh), 2019</i> ..... 280
6.6	Jumlah Pelanggan Listrik Menurut Golongan Tarif di Kabupaten Bungo, 2019 ..... 281 <i>Number of Electrical Costumers by Tarif Class in Bungo Regency, 2019</i> ..... 281
6.7	Banyaknya Unit Usaha, Tenaga Kerja, Investasi dan Nilai Produksi Kecil dan Rumah Tangga di Kabupaten Bungo, 2014-2019 ..... 282 <i>Number of Work Unit, Labor, Investment and Production Small Industry in Bungo Regency, 2014-2019</i> ..... 282
<b>7.</b>	<b>PARIWISATA/TOURISM</b> ..... <b>283</b>
7.1	Jumlah Rumah Makan/Restoran Menurut Kecamatan di Kabupaten Bungo, 2016 - 2019 ..... 287 <i>Number of Restaurants in Bungo Regency by Subdistrict in Bungo Regency, 2016 - 2019</i> ..... 287
7.2	Daftar Hotel/Penginapan, Banyak Kamar dan Tempat Tidur, serta Jarak dari Terminal Bus di Kabupaten Bungo, 2019 ..... 288 <i>List of Hotel/Inn, Number of Rooms and Beds, and Distance from Bus Station in Bungo Regency, 2019</i> ..... 288
7.3	Daftar Hotel/Penginapan, Alamat dan Jenis Kelas di Kabupaten Bungo, 2019 ..... 290 <i>List of Hotel/Inn, Address and Type of Class in Bungo Regency, 2019</i> .... 290
7.4	Banyaknya Akomodasi Hotel Menurut Kecamatan di Kabupaten Bungo, 2019 ..... 292 <i>Numbers of Accomodation by Subdistricts in Bungo Regency, 2019</i> ..... 292
7.5	Objek Wisata di Kabupaten Bungo, 2019 ..... 293 <i>Tourism Object in Bungo Regency, 2019</i> ..... 293

<b>8.</b>	<b>TRANSPORTASI DAN KOMUNIKASI/TRANSPORTATION AND COMMUNICATION .....</b>	<b>295</b>
<b>8.1</b>	<b>TRANSPORTASI.....</b>	<b>301</b>
	<b>TRANSPORTATION .....</b>	<b>301</b>
8.1.1	Panjang Jalan Menurut Tingkat Kewenangan Pemerintahan di Kabupaten Bungo(km), 2017–2019 .....	301
	<i>Length of Roads by Level of Government Authority in Bungo Regency (km), 2017–2019.....</i>	<i>301</i>
8.1.2	Panjang Jalan Menurut Jenis Permukaan Jalan di Kabupaten Bungo (km), 2017–2019 .....	302
	<i>Length of Roads by Type of Road Surface in Bungo Regency (km), 2017–2019 .....</i>	<i>302</i>
8.1.3	Panjang Jalan Menurut Kondisi Jalan di Kabupaten Bungo (km), 2017–2019.....	303
	<i>Length of Roads by Condition of Roads in Bungo Regency (km), 2017–2019.....</i>	<i>303</i>
8.1.4	Panjang Jalan menurut Kecamatan dan Pemerintahan yang Berwenang di Kabupaten Bungo (km), 2019 .....	304
	<i>Length of Roads by Authorized Government in Bungo Regency (km), 2019.....</i>	<i>304</i>
8.1.5	Panjang Jalan Kabupaten Menurut Kecamatan dan Kondisi Jalan di Kabupaten Bungo (km), 2019.....	305
	<i>Regency Road Length by Subdistricts and Condition in Bungo Regency (km), 2019.....</i>	<i>305</i>
8.1.6	Panjang Jalan Kabupaten Menurut Kecamatan dan Jenis Permukaan (km), 2019.....	306
	<i>Regency Road Length by Subdistricts and Kind of Surface (km), 2019...</i>	<i>306</i>
8.1.7	Banyaknya Jembatan Menurut Kecamatan dan Jenis Konstruksi (unit), 2019 .....	307
	<i>Number of Bridges by Subdistricts and Kind of Construction (unit), 2019.....</i>	<i>307</i>
8.1.8	Banyaknya Bus dan Penumpang melalui Terminal Bus Tipe A Muara Bungo, 2019 .....	308
	<i>Number of Bus and Passenger in Type A Bus Station Muara Bungo, 2019.....</i>	<i>308</i>



	Halaman Page
8.1.9	Banyaknya Truk dan Barang melalui Terminal Truk Muara Bungo per Bulan, 2019..... 309
	<i>Number of Trucks and Freight through Truck Station Muara Bungo Each Month, 2019..... 309</i>
8.1.10	Banyaknya Kendaraan yang Menjalani Uji dan Mutasi melalui Kantor Samsat Muara Bungo, 2019..... 310
	<i>Number of Vehicles that Undergo Examination and Mutation through One Roof System Office Muara Bungo, 2019..... 310</i>
8.1.11	Banyaknya Kendaraan Angkutan Barang Menurut Daya Angkut/ Tonase di Kabupaten Bungo, 2019..... 311
	<i>Number of Freight Vehicles by Carrying Capacity/Tonnage in Bungo Regency, 2019..... 311</i>
8.1.12	Banyaknya Kendaraan Bermotor Menurut Jenisnya di Kabupaten Bungo, 2019..... 312
	<i>Number of Vehicles by Kind in Bungo Regency, 2019..... 312</i>
8.1.13	Jumlah Lalu Lintas Udara dan Penumpang melalui Bandar Udara Muara Bungo per Bulan, 2019..... 313
	<i>Number of Air Traffic and Passenger via Muara Bungo Airport Each Month, 2019..... 313</i>
8.1.14	Lalu Lintas Barang Angkutan Udara melalui Bandar Udara Muara Bungo per Bulan, 2019..... 314
	<i>Aircraft Freight Traffic in Muara Bungo Airport Each Month, 2019.... 314</i>
<b>8.2</b>	<b>KOMUNIKASI..... 315</b>
	<b>COMMUNICATION..... 315</b>
8.2.1	Jumlah Kantor Pos Pembantu Menurut Kecamatan di Kabupaten Bungo, 2016–2019..... 315
	<i>Number of Post Offices Subsidiaries by Subdistrict in Bungo Regency, 2016–2019..... 315</i>
8.2.2	Lalu Lintas Surat yang Dikirim dan Diterima Melalui Kantor Pos Muara Bungo Menurut Jenis Surat per Bulan, 2019..... 316
	<i>Letters Traffic Sent and Received Through Muara Bungo Post Office by Kind of Letters Each Month, 2019..... 316</i>
<b>9.</b>	<b>PERBANKAN, KOPERASI, DAN HARGA-HARGA/BANKING, COOPERATIVE, AND PRICES ..... 319</b>
9.1	Jumlah Koperasi Aktif Menurut Kecamatan di Kabupaten Bungo,

	Halaman Page
2016–2019 .....	324
<i>Number of Active Cooperative by Subdistrict in Bungo Regency, 2016–2019 .....</i>	<i>324</i>
9.2 Jumlah Koperasi Menurut Jenis Koperasi dan Kecamatan Kabupaten Bungo, 2019.....	325
<i>Number of Cooperative by Kind of Cooperative and Subdistrict in Bungo Regency, 2019 .....</i>	<i>325</i>
9.3 Perkembangan Keadaan Koperasi Menurut Kecamatan di Kabupaten Bungo, 2019.....	326
<i>Condition of Cooperative by Subdistricts in Bungo Regency, 2019 .....</i>	<i>326</i>
9.4 Penerimaan Retribusi Daerah Menurut Jenisnya di Kabupaten Bungo (ribu rupiah), 2017-2019 .....	328
<i>Regional Retribution Acceptance by Type in Bungo Regency (thousand rupiahs), 2017-2019 .....</i>	<i>328</i>
9.5 Jumlah Penerimaan Pajak Daerah Menurut Jenisnya di Kabupaten Bungo (ribu rupiah), 2017 - 2019 .....	329
<i>Regional Taxes Acceptance by Type in Bungo Regency (thousand rupiahs), 2017 - 2019 .....</i>	<i>329</i>
9.6 Hasil Pungutan PBB Menurut Kecamatan dan Sektor di Kabupaten Bungo (rupiah), 2019.....	330
<i>Property Tax Charges by Subdistrict and Sector in Bungo Regency (rupiahs), 2019 .....</i>	<i>330</i>
9.7 Banyaknya Penabung dan Jumlah Tabungan pada Bank Pemerintah di Kabupaten Bungo, 2019.....	331
<i>Number of Depositor and Savings Amount at Government Banks in Bungo Regency, 2019 .....</i>	<i>331</i>
9.8 Posisi Giro Triwulanan pada Bank-Bank Pemerintah (juta rupiah), 2019 .....	332
<i>Quarterly Giro Position in Government Banks (million rupiahs), 2019 ..</i>	<i>332</i>
9.9 Posisi Deposito Triwulanan pada Bank-Bank Pemerintah (juta rupiah), 2019.....	333
<i>Quarterly Deposits Position in Government Banks (million rupiahs), 2019 .....</i>	<i>333</i>
9.10 Posisi Pinjaman pada Bank-Bank Pemerintah menurut Jenis Pinjaman , (juta rupiah), 2019 .....	334

	<i>Quarterly Loan Position in Government Banks by Kind of Loan (million rupiahs), 2019</i> .....	334
9.11	Banyaknya KUK Perbankan Yang Disalurkan Beberapa Bank Pemerintah Menurut Sektor Ekonomi per Akhir Periode di Kabupaten Bungo (juta rupiah), 2019..... <i>Number of Small Enterprise Credit Distributed by Several Government Bank by Economic Sector at the End of Period in Bungo Regency (million rupiahs), 2019</i> .....	335
<b>10.</b>	<b>PENGELUARAN PENDUDUK/POPULATION EXPENDITURE .....</b>	<b>337</b>
10.1	Rata-rata Pengeluaran per Kapita Sebulan Menurut Kelompok Komoditas (rupiah) di Kabupaten Bungo, 2018 dan 2019..... <i>Monthly Average Expenditure per Capita by Commodity Group (rupiahs) in Bungo Regency, 2018 and 2019</i> .....	343
10.2	Persentase Pengeluaran per Kapita Sebulan Menurut Kelompok Komoditas di Kabupaten Bungo, 2018 dan 2019 .....	344
	<i>Percentage of Monthly Expenditure per Capita by Commodity Group in Bungo Regency, 2018 and 2019</i> .....	344
10.3	Persentase Penduduk Menurut Golongan Pengeluaran Per Kapita Sebulan di Kabupaten Bungo, 2018 dan 2019..... <i>Percentage of Population by Per Capita Spending Group a Month in Bungo Regency, 2018 and 2019</i> .....	345
<b>11.</b>	<b>PERDAGANGAN/TRADE .....</b>	<b>347</b>
11.1	Jumlah Sarana Perdagangan Menurut Jenisnya di Kabupaten Bungo, 2016–2019..... <i>Number of Trading Facilities by Type of Facility in Bungo Regency, 2016–2019</i> .....	351
11.2	Pengadaan, Penyaluran dan Stok Beras pada Bulog Sub Divre Wilayah II Bute dirinci Per Bulan (kg), 2019 .....	352
	<i>Supply, Distribution and Stock of Rice in State Logistics Agency Subdivision Bute by Month (kg), 2019</i> .....	352
11.3	Penyaluran Beras pada Bulog Sub Divre Wilayah II Bute Dirinci Per Bulan (kg), 2019 .....	353
	<i>Distribution of Rice in State Logistics Agency Suidivision Bute by</i>	

	Month (kg), 2019 .....	353
<b>12.</b>	<b>SISTEM NERACA REGIONAL/SYSTEM OF REGIONAL ACCOUNTS .....</b>	<b>355</b>
12.1	Produk Domestik Regional Bruto Atas Dasar Harga Berlaku Menurut Lapangan Usaha (miliar rupiah) di Kabupaten Bungo, 2015–2019 .....	359
	<i>Gross Regional Domestic Product at Current Market Prices by Industry (billion rupiahs) in Bungo regency, 2015–2019 .....</i>	359
12.2	Produk Domestik Regional Bruto Atas Dasar Harga Konstan 2010 Menurut Lapangan Usaha (miliar rupiah) di Kabupaten Bungo, 2015–2019 .....	361
	<i>Gross Regional Domestic Product at 2010 Constant Market Prices by Industry (billion rupiahs) in Bungo regency, 2015–2019 .....</i>	361
12.3	Distribusi Persentase Produk Domestik Regional Bruto Atas Dasar Harga Berlaku Menurut Lapangan Usaha di Kabupaten Bungo, 2015–2019 .....	363
	<i>Percentage Distribution of Gross Regional Domestic Product at Current Market Prices by Industry in Bungo regency, 2015–2019 .....</i>	363
12.4	Laju Pertumbuhan Produk Domestik Regional Bruto Atas Dasar Harga Konstan 2010 Menurut Lapangan Usaha (persen) di Kabupaten Bungo, 2016–2019 .....	365
	<i>Growth Rate of Gross Regional Domestic Product at 2010 Constant Market Prices by Industry (percent) in Bungo regency, 2016–2019 .....</i>	365
12.5	Produk Domestik Regional Bruto Atas Dasar Harga Berlaku Menurut Jenis Pengeluaran (juta rupiah) di Kabupaten Bungo, 2015–2019 .....	367
	<i>Gross Regional Domestic Product at Current Market Prices by Type of Expenditure (million rupiahs) in Bungo regency, 2015–2019 .....</i>	367
12.6	Produk Domestik Regional Bruto Atas Dasar Harga Konstan 2010 Menurut Jenis Pengeluaran (juta rupiah) di Kabupaten Bungo, 2015–2019 .....	368
	<i>Gross Regional Domestic Product at 2010 Constant Market Prices by Type of Expenditure (million rupiahs) in Bungo regency, 2015–2019 .....</i>	368

<b>13.</b>	<b>PERBANDINGAN ANTAR KABUPATEN/KOTA/ REGENCY/ MUNICIPAL COMPARISON .....</b>	<b>369</b>
13.1	Jumlah Penduduk Menurut Kabupaten/Kota di Provinsi Jambi (ribu), 2015–2019 .....	375
	<i>Population by Regency/Municipality in Jambi Province (thousand), 2015–2019 .....</i>	<i>375</i>
13.2	Laju Pertumbuhan Produk Domestik Regional Bruto Atas Dasar Harga Konstan 2010 Menurut Kabupaten/Kota di Provinsi Jambi (persen), 2015–2019 .....	376
	<i>Rate of Growth of Gross Regional Domestic Products at Constant 2010 Prices by Regency/Municipality in Jambi Province (percent), 2015–2019 .....</i>	<i>376</i>
13.3	Jumlah Penduduk Miskin Menurut Kabupaten/Kota di Provinsi Jambi (ribu), 2015–2019 .....	377
	<i>Number of Poor Population by Regency/Municipality in Jambi Province (thousand), 2015–2019 .....</i>	<i>377</i>
13.4	Indeks Pembangunan Manusia Menurut Kabupaten/Kota di Provinsi Jambi, 2015–2019 .....	378
	<i>Human Development Index by Regency/Municipality in Jambi Province, 2015–2019 .....</i>	<i>378</i>

## DAFTAR GAMBAR/LIST OF FIGURES

		Halaman Page
1.1	Luas Daerah menurut Kecamatan (%) di Kabupaten Bungo, 2019 .... <i>Area of Subdistrict (%) in Bungo Regency, 2019</i> .....	6 6
2.1	Jumlah Desa <sup>1</sup> /Kelurahan Menurut Kecamatan di Kabupaten Bungo, 2019..... <i>Number of Villages<sup>1</sup>/Kelurahan by Subdistrict in Bungo Regency, 2019</i> .....	21 21
3.1	Distribusi Persentase Penduduk Menurut Kecamatan di Kabupaten Bungo, 2019..... <i>Percentage Distribution of Population by Subdistrict in Bungo Regency, 2019</i> .....	64 64
4.1	Jumlah Sekolah, Guru, dan Murid di Kabupaten Bungo, 2019 ..... <i>Number of Schools, Teachers, and Pupils in Bungo Regency, 2019</i> .....	86 86
5.1	Luas Areal Tanaman Perkebunan Menurut Jenis Tanaman (ha) di Kabupaten Bungo, 2019..... <i>Planted Area of Estate Crops by Type of Crops (ha) in Bungo Regency, 2019</i> .....	195 195
6.1	Jumlah Pelanggan Listrik Kabupaten Bungo, 2015 - 2019 ..... <i>Number of Electricity Customers in Bungo Regency, 2015 - 2019</i> .....	275 275
7.1	Jumlah Rumah Makan/Restoran Menurut Kecamatan di Kabupaten Bungo, 2019..... <i>Number of Restaurants in Bungo Regency by Subdistrict in Bungo Regency, 2019</i> .....	286 286
8.1	Panjang Jalan Kabupaten Menurut Kecamatan dan Jenis Permukaan (km), 2019..... <i>Regency Road Length by Subdistricts and Kind of Surface (km), 2019</i> ...	300 300
9.1	Jumlah Koperasi Menurut Jenis Koperasi di Kabupaten Bungo, 2019..... <i>Number of Cooperative by Kind of Cooperative in Bungo Regency, 2019</i> .....	323 323
10.1	Persentase Penduduk Menurut Golongan Pengeluaran Per Kapita Sebulan di Provinsi Jambi, 2019 (Rupiah) ..... <i>Average Monthly per Capita Expenditure by Class and Comodity in Jambi Province, 2019 (Rupiah)</i> .....	342 342

	Halaman Page
11.1	Jumlah Sarana Perdagangan Menurut Jenisnya di Kabupaten Bungo, 2016–2019..... 350
	<i>Number of Trading Facilities by Type of Facility in Bungo Regency, 2016–2019</i> ..... 350
12.1	Produk Domestik Regional Bruto Atas Dasar Harga Konstan 2010 (miliar rupiah) di Kabupaten Bungo, 2015–2019 ..... 358
	Gross Regional Domestic Product at 2010 Constant Market Prices (billion rupiahs) in Bungo regency, 2015–2019 ..... 358
13.1	Jumlah Penduduk Menurut Kabupaten/Kota di Provinsi Jambi (ribu), 2019 ..... 374
	<i>Population by Regency/Municipality in Jambi Province (thousand), 2019</i> ..... 374

## PENJELASAN UMUM/EXPLANATORY NOTES

Tanda-tanda, satuan-satuan, dan lain-lainnya yang digunakan dalam publikasi ini adalah sebagai berikut:

*Symbols, measurement units, and acronyms which are used in this publication, are as follows:*

### 1. TANDA-TANDA/SYMBOLS

Data tidak tersedia/Data not available .....	: ...
Tidak ada atau nol /Null or zero .....	: -
Data dapat diabaikan/Data negligible .....	: 0
Tanda decimal/Decimal point .....	: ,
Data tidak dapat ditampilkan/Not applicable .....	: NA
Angka estimasi/Estimated figures .....	: e
Angka diperbaiki/Revised figures .....	: r
Angka sementara/Preliminary figures .....	: x
Angka sangat sementara/Very preliminary figures .....	: xx
Angka sangat sangat sementara/Very very preliminary figures .....	: xxx

### 2. SATUAN/UNITS

barel/barrel .....	: 158,99 liter/litres = 1/6,2898 m <sup>3</sup>
hektar (ha)/hectare (ha) .....	: 10 000 m <sup>2</sup>
kilometer (km)/kilometres (km) .....	: 1 000 meter/meters (m)
knot/knot .....	: 1,8523 km/jam (km/hour)
kuintal/quintal .....	: 100 kg
KWh .....	: 1 000 Watt hour
MWh .....	: 1 000 KWh
liter (untuk beras)/litre (for rice) .....	: 0,80 kg
MMSCF .....	: 1/35,3 m <sup>3</sup>
metrik ton (m.ton)/metric ton (m. ton) .....	: 0,98421 long ton = 1 000 kg
ons/ounce .....	: 28,31 gram/grams
ton .....	: 1 000 kg

Satuan lain: buah, dus, butir, helai/lembar, kaleng, batang, pulsa, ton kilometer (ton-km), jam, menit, persen (%).

*Other units: unit, pack, pieces, sheet, tin, pulse, ton-kilometres(ton-km), hour, minute, percent (%).*

Perbedaan angka di belakang koma disebabkan oleh pembulatan angka.

*The difference in decimal numbers is caused by rounding.*



<https://bungokab.bps.go.id>

## DAFTAR SINGKATAN/ LIST OF ABBREVIATIONS

SI	: Stasiun Iklim
SIMPK	: Stasiun Meteorologi Pertanian Khusus
t.t	: Tempat tidur
BCG	: Bacillus Calmette Guerin
DPT	: Difteri, Pertusis, Tetanus
TT	: Tetanus Toxoid
IOT	: Industri Obat Tradisional/ <i>Traditional Medicine Industry</i>
IKOT	: Industri Kecil Obat Tradisional/ <i>Traditional Medicine Small</i>
Alkes	: Alat kesehatan/ <i>Health Kits</i>
PKRT	: Perbekalan Kesehatan Rumah tangga/ <i>Household Health Logistics</i>
Kompl	: Komplemen/ <i>Complement</i>
IRTP	: Industri Pangan Produksi Rumah Tangga/ <i>Foods Home Industry</i>
PBF	: Pedagang Besar Farmasi/ <i>Pharmacy Whole-seller</i>
GFK	: Gudang Farmasi Kab/Kota/Regency/ <i>Municipality Pharmacy Warehouse</i>
RB	: Rumah Bersalin/ <i>Delivery House</i>
Pustu	: Puskesmas pembantu/ <i>Auxiliary Public Health Center</i>
BP	: Balai Pengobatan/ <i>Polyclinic</i>
TPS	: Tempat Pembuangan Sementara / <i>landfill</i>
Jamkesmas	: Jaminan kesehatan masyarakat miskin/ <i>Poor public health insurance</i>
PJKMU	: Program Jaminan Kesehatan Masyarakat Umum
SIUP	: Surat Ijin Usaha Perdagangan/ <i>Trading Permission Letter</i>
TDP	: Tanda Daftar Perusahaan/ <i>Company Registration Identity</i>
API	: Angka Pengenal Importir/ <i>Importer's Identity Number</i>

## Statistik Kunci, 2017–2019 Key Statistics, 2017–2019

Rincian/Description	Satuan/Unit	2017	2018	2019
(1)	(2)	(5)	(6)	(7)
<b>SOSIAL/SOCIAL</b>				
Penduduk <sup>1</sup> /Population <sup>1</sup>	juta/million	261,9	265,0	265,0
Laju Pertumbuhan Penduduk <sup>1</sup> /Population Growth <sup>1</sup>	%	1,23 <sup>1</sup>	1,19	1,19
Angka Kelahiran Total-AKT <sup>1</sup> /Total Fertility Rate-TFR <sup>1</sup>	anak/child	2,33	2,30	2,30
Angka Kematian Bayi-AKB (per 1000 kelahiran hidup) <sup>1</sup> Infant Mortality Rate-IMR (per 1000 life births) <sup>1</sup>	bayi infant	25,1	24,6	24,6
Angka Harapan Hidup <sup>1</sup> -e <sub>y</sub> /Life Expectancy Rate <sup>1</sup>	tahun/years	71,1	71,2	71,2
Angka Melek Huruf Usia 15+/ <i>Literacy Rate Aged 15+</i>	%	95,5	95,7	95,7
Tingkat Partisipasi Angkatan Kerja -TPAK <sup>2</sup> <i>Labour Force Participation Rate-LFPR<sup>2</sup></i>	%	66,7 <sup>3</sup>	67,3 <sup>3</sup>	67,3 <sup>3</sup>
Tingkat Pengangguran Terbuka-TPT <sup>2</sup> <i>Unemployment Rate-UR<sup>2</sup></i>	%	5,5 <sup>4</sup>	5,3 <sup>4</sup>	5,3 <sup>4</sup>
Penduduk Miskin <sup>5</sup> /Poor People <sup>4</sup>	juta/million	27,8	25,9	25,9
Persentase Penduduk Miskin <sup>4</sup> <i>Percentage of Poor People<sup>4</sup></i>	%	10,6	9,8	9,8
Indeks Pembangunan Manusia-IPM <sup>5</sup> <i>Human Development Index<sup>5</sup></i>	–	70,8	71,4	71,4
<b>EKONOMI/ECONOMIC</b>				
Produk Domestik Bruto (PDB) Harga Berlaku <sup>6</sup> <i>Gross Domestic Bruto (GDP) at Current Price<sup>6</sup></i>	triliun rupiah <i>trillion rupiahs</i>	13 587,2 <sup>x</sup>	14 837,4 <sup>xx</sup>	14 837,4 <sup>xx</sup>
Laju Pertumbuhan Ekonomi <sup>8</sup> /Economic Growth <sup>7</sup>	%	5,1 <sup>x</sup>	5,2 <sup>xx</sup>	5,2 <sup>xx</sup>
PDB Per Kapita Harga Berlaku <sup>6,8</sup> <i>Per Capita of GDP at Current Price<sup>6,8</sup></i>	juta rupiah <i>million rupiahs</i>	51,9 <sup>x</sup>	56,0 <sup>xx</sup>	56,0 <sup>xx</sup>
Inflasi/ <i>Inflation (y-o-y)</i>	%	3,69 <sup>9</sup>	3,1 <sup>9</sup>	3,19 <sup>9</sup>
Ekspor/ <i>Export</i>	miliar/billion US\$	168,8	180,0	180,0
Impor/ <i>Import</i>	miliar/billion US\$	157,0	188,7	188,7
Wisatawan Asing/ <i>Foreign Tourists</i>	juta/million	14,0	15,8	15,8
Uang Beredar Luas (M <sub>2</sub> ) <i>Broad Money</i>	triliun rupiah <i>trillion rupiahs</i>	5 419,2	5 760,0	5 760,0
Posisi Cadangan Devisa/ <i>Reserve Asset Position</i>	miliar/billion US\$	130,2	120,7	120,7
Realisasi Penanaman Modal Dalam Negeri-PMDN <i>Realization of Domestic Investment</i>	triliun rupiah <i>trillion rupiahs</i>	262,4	328,6	328,6
Realisasi Penanaman Modal Asing-PMA <i>Realization of Foreign Investment</i>	miliar/billion US\$	32,2	29,3	29,3
Suku Bunga Sertifikat Bank Indonesia (1 bulan) <sup>10</sup> <i>Interest Rate of Bank Indonesia Certificate (1 month)<sup>10</sup></i>	%	...	...	...
Kurs Tengah US\$/ <i>Middle Rates of US\$</i>	rupiah/rupiahs	13 548	14 481	14 481
Indeks Harga Saham Gabungan (IHSG) <i>Composite Stocks Price Index (CSP)</i>	–	6 355,7	6 194,5	6 194,5

- Catatan/Notes: <sup>1</sup> Data 2006–2009: berdasarkan hasil SUPAS 2005; mulai 2010: Hasil proyeksi penduduk Indonesia 2010–2035 (pertengahan tahun/Juni)/*Data in 2006–2009: based on SUPAS 2005; since 2010: The result of Indonesia population projection 2010–2035 (mid year/June)*
- <sup>2</sup> Kondisi Agustus/Condition at August
- <sup>3</sup> Menggunakan penimbang hasil proyeksi penduduk tahun 2010–2035/Weighted by the 2010–2035 population projection
- <sup>4</sup> Kondisi Maret/Condition at March
- <sup>5</sup> Sejak tahun 2010, IPM dihitung dengan metode baru. Komponen IPM metode baru adalah angka harapan hidup saat lahir, harapan lama sekolah, rata-rata lama sekolah, dan pengeluaran per kapita/Since 2010, HDI was calculated using new method. New HDI component are life expectancy at birth, expected years of schooling, means years of schooling, and expenditure per capita
- <sup>6</sup> Mulai tahun 2010 mengadopsi System of National Account 2008 (SNA 2008)/Since 2010 is in line with System of National Account 2008 (SNA 2008)
- <sup>7</sup> Sebelum 2011 menggunakan tahun dasar 2000 (2000=100), mulai 2011 menggunakan tahun dasar 2010 (2010=100)/Before 2011 using 2000 base year (2000=100), since 2011 using 2010 base year (2010=100)
- <sup>8</sup> Mulai 2010 proyeksi penduduk berdasarkan hasil SP2010/Since 2010 population projection based on SP2010
- <sup>9</sup> IHK 82 kota (2012 = 100)/CPI 82 cities (2012 = 100)
- <sup>10</sup> Mulai 2010: menggunakan SBI 9 bulan/Since 2010: using SBI 9 month



# GEOGRAFI DAN IKLIM

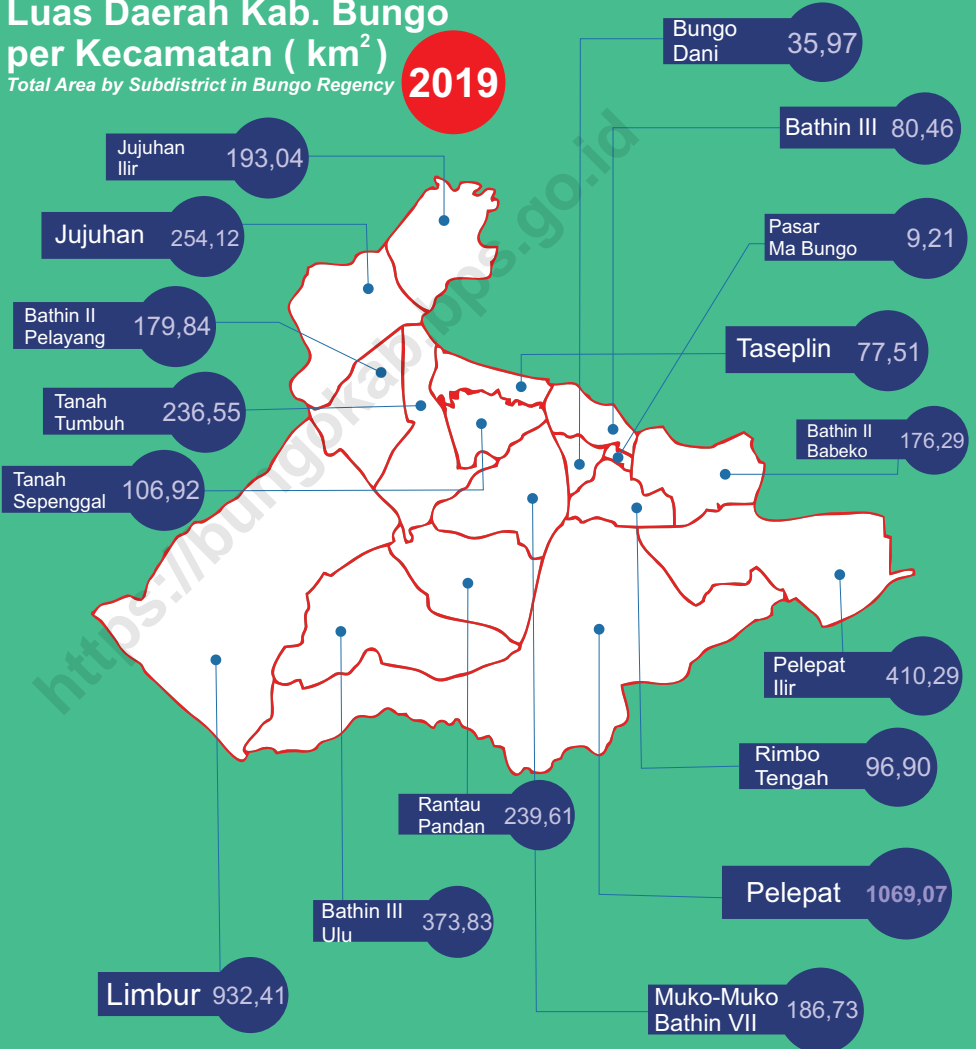
Geography and Climate

## BAB Chapter 01

### Luas Daerah Kab. Bungo per Kecamatan ( km<sup>2</sup> )

Total Area by Subdistrict in Bungo Regency

2019





**PENJELASAN TEKNIS**

1. Badan Pusat Statistik (BPS) telah melakukan pendataan Potensi Desa (Podes) sejak tahun 1980. Sejak saat itu, Podes dilaksanakan secara rutin sebanyak 3 kali dalam kurun waktu sepuluh tahun untuk mendukung kegiatan Sensus Penduduk, Sensus Pertanian, ataupun Sensus Ekonomi. Dengan demikian, fakta penting terkait ketersediaan infrastruktur dan potensi yang dimiliki oleh setiap wilayah dapat dipantau perkembangannya secara berkala dan terus menerus.
2. Sejak tahun 2008, pendataan Podes mengalami perubahan dengan adanya penambahan kuesioner suplemen kecamatan dan kabupaten / kota. Penambahan kuesioner tersebut bertujuan untuk meningkatkan manfaat data Podes bagi para konsumen data dan pemerintah daerah dalam perencanaan pembangunan wilayah.
3. Data Podes merupakan satu-satunya sumber data kewilayahan yang muatannya beragam dan memberi gambaran tentang situasi pembangunan suatu wilayah (regional). Ini berbeda dengan data dari hasil pendekatan rumah tangga yang lebih menekankan pada dimensi aktivitas sektoral. Keduanya sama penting

**TECHNICAL NOTES**

1. *BPS-Statistics Indonesia has already recorded village potential (Podes) since 1980. Since then, Podes regularly implemented 3 (three) times within ten years to support the activities of the Population Census, Agriculture Census, or Economic Census. Thus, important facts related to the availability of infrastructure and the potential possessed by each region can be monitored regularly and continually.*
2. *Since 2008, Podes has been changed especially in providing additional information from subdistrict and regency / municipality, using separate questionnaires. The goal of these changes is to provide more benefits for data users and local government in regional development planning.*
3. *Podes data is the only one source of spatial data consisting of various information and providing a picture of development progress in a region. The Podes data are different from data resulted from household surveys focusing on the dimension of sectoral activities. Both kind of data are important and become the trade mark of BPS on the data richness aspect.*



dan menjadi kekayaan BPS.

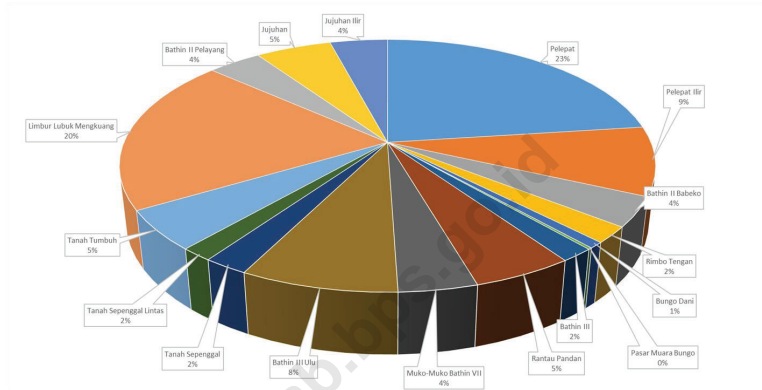
4. Cakupan Wilayah Pencacahan Podes dilakukan secara sensus terhadap seluruh wilayah administrasi pemerintahan terendah setingkat desa (yaitu desa, kelurahan, nagari, Unit Permukiman Transmigrasi (UPT)) yang masih dibina oleh kementerian terkait.
  5. Desa/Kelurahan Tepi Laut adalah desa/kelurahan yang sebagian atau seluruh wilayahnya bersinggungan langsung dengan laut, baik berupa pantai maupun tebing karang.
  6. Desa/Kelurahan bukan tepi laut adalah desa/kelurahan yang wilayahnya tidak bersinggungan langsung dengan laut.
  7. Desa/Kelurahan Lereng/Puncak adalah desa/kelurahan yang sebagian besar wilayahnya berada di puncak gunung/pegunungan atau terletak di antara puncak sampai lembah.
  8. Desa/Kelurahan lembah adalah desa/kelurahan yang wilayahnya sebagian besar merupakan daerah rendah yang terletak di antara dua gunung/pegunungan atau daerah yang mempunyai kedudukan lebih rendah dibandingkan daerah sekitarnya.
4. *Podes Coverage enumeration is implemented as a census of the lowest governmental administrative region equivalent to village (i.e. village, sub-district, nagari, and Transmigration Settlement Unit which is still fostered by the relevant ministries).*
  5. *Coastal Village/Coastal Sub-District is a village/sub-district which some areas are intersect/directly adjacent to the sea, either gently sloping/flat beach or cliffs/reef.*
  6. *Non Coastal Village/Non Coastal Sub-District is a village which has no area that intersect/directly adjacent to the sea.*
  7. *Slope/Peak Village/Sub-District is a village/sub-district which the largest part of village/sub-district lies on the highest part of mount/mountain or lies between the peak to the valley.*
  8. *Valley Village/Sub-District area is a village/sub-district with the largest part of the village/sub-district is a low area between two mountains or area that have a position lower than the surrounding areas.*

9. Desa/Kelurahan Dataran adalah desa/kelurahan yang sebagian besar wilayahnya tampak datar, rata, dan membentang
9. *Flat Village/Sub-District is a village/sub-district which the largest part of village1/sub-district looked plane, flat, and stretches.*

<https://bungokab.bps.go.id>

**Gambar**  
**Figures** 1.1

**Luas Daerah menurut Kecamatan (%) di Kabupaten Bungo, 2019**  
**Area of Subdistrict (%) in Bungo Regency, 2019**



Sumber/Source : Berdasarkan Peraturan Menteri Dalam Negeri No. 66 Tahun 2011 tanggal 28 Desember 2011  
Based on Minister Of Home Affairs Regulation No 66/2011, December 28, 2011

## 1.1 KEADAAN GEOGRAFI GEOGRAPHY CONDITION

**Tabel** 1.1.1 **Luas Daerah dan Jumlah Pulau Menurut Kecamatan di Kabupaten Bungo, 2019**  
**Table** 1.1.1 **Total Area and Number of Islands by Subdistrict in Bungo Regency, 2019**

Kecamatan Subdistrict	Ibukota Kecamatan Capital of Subdistrict	Luas <sup>1</sup> Total Area <sup>1</sup> (km <sup>2</sup> /sq.km)
(1)	(2)	(3)
Pelepat	Rantau Kelayang	1 069,07
Pelepat Ilir	Kuamang Jaya	410,29
Bathin II Babeko	Simpang Babeko	176,29
Rimbo Tengah	Kelurahan Cadika	96,90
Bungo Dani	Talang Pantai	35,97
Pasar Muara Bungo	Kelurahan Bungo Timur	9,21
Bathin III	Kelurahan Manggis	80,46
Rantau Pandan	Rantau Pandan	239,61
Muko-Muko Bathin VII	Tanjung Agung	186,73
Bathin III Ulu	Muara Buat	373,83
Tanah Sepenggal	Pasar Lubuk Landai	106,92
Tanah Sepenggal Lintas	Ambacang Gedang	77,51
Tanah Tumbuh	Tanah Tumbuh	236,55
Limbur Lubuk Mengkuang	Tuo Limbur	932,41
Bathin II Pelayang	Pelayang	179,84
Jujuhan	Rantau Ikil	254,12
Jujuhan Ilir	Pulau Batu	193,04
<b>Kabupaten Bungo</b>		<b>4 659,00</b>

Lanjutan Tabel/*Continued Table 1.1.1*

<b>Kecamatan Subdistrict</b>	<b>Persentase terhadap Luas Provinsi Percentage to Province's Area</b>	<b>Jumlah Pulau Number of Islands</b>
<b>(1)</b>	<b>(4)</b>	<b>(5)</b>
Pelepat	22,95	-
Pelepat Ilir	8,81	-
Bathin II Babeko	3,78	-
Rimbo Tengan	2,08	-
Bungo Dani	0,77	-
Pasar Muara Bungo	0,20	-
Bathin III	1,73	-
Rantau Pandan	5,14	-
Muko-Muko Bathin VII	4,01	-
Bathin III Ulu	8,02	-
Tanah Sepenggal	2,29	-
Tanah Sepenggal Lintas	1,66	-
Tanah Tumbuh	5,08	-
Limbur Lubuk Mengkuang	20,01	-
Bathin II Pelayang	3,86	-
Jujuhan	5,45	-
Jujuhan Ilir	4,14	-
<b>Kabupaten Bungo</b>	<b>100,00</b>	

Catatan/Note: <sup>1</sup> Berdasarkan Peraturan Menteri Dalam Negeri Nomor 137 Tahun 2017 tanggal 29 Desember 2017/*Based on Minister of Home Affairs Regulation Number 137/2017, December 29, 2017*

<sup>2</sup> Berdasarkan informasi Kementerian Dalam Negeri Tahun 2018/*Based on information from Ministry of Home Affairs, 2018*

Sumber/Source: Kementerian Dalam Negeri/*Ministry of Home Affairs*

**Tabel 1.1.2** Tinggi Wilayah dan Jarak ke Ibukota, 2019  
**Table** *Altitude and Distance to the Capital, 2019*

Kecamatan <i>Subdistrict</i>	Tinggi Wilayah (mdpl) <i>Altitude (m a.s.l)</i>	Jarak ke Ibukota <i>Distance to the Capital</i>
(1)	(2)	(3)
Pelepat	65	30
Pelepat Ilir	72	25
Bathin II Babeko	60	17
R-imbo Tengan	91	2
Bungo Dani	54	7
Pasar Muara Bungo	53	5
Bathin III	63	7
Rantau Pandan	97	30
Muko-Muko Bathin VII	70	10
Bathin III Ulu	141	39
Tanah Sepenggal	62	23
Tanah Sepenggal Lintas	75	18
Tanah Tumbuh	112	39
Limbur Lubuk Mengkuang	202	75
Bathin II Pelayang	101	48
Jujuhan	91	50
Jujuhan Ilir	90	80
<b>Kabupaten Bungo</b>		

Catatan/Note: ...

Sumber/Source: Kementerian Dalam Negeri/Ministry of Home Affairs

**Tabel 1.1.3**      **Batas Wilayah Kecamatan di Kabupaten Bungo, 2019**  
**Table**            **Boundaries of Subdistrict Area in Bungo Regency, 2019**

<b>Kecamatan Subdistrict</b>	<b>Batas Wilayah Area Border</b>	
(1)	(2)	(3)
Pelepat	Utara/North	Kec. Muko-Muko Bathin VII, Kec. Pelepat Ilir
	Selatan/South	Kab. Kerinci
	Timur/East	Kab. Merangin
	Barat/West	Kec. Rantau Pandan, Kec. Bathin III Ulu
Pelepat Ilir	Utara/North	Kab. Tebo
	Selatan/South	Kec. Pelapat
	Timur/East	Kab. Merangin
	Barat/West	Kec. Rimbo Tengah, Kec Bathin II Babeko
Bathin II Babeko	Utara/North	Kab. Tebo
	Selatan/South	Kec. Rimbo Tengah
	Timur/East	Kec. Pelepat Ilir
	Barat/West	Kec. Pasar Muaro Bungo, Kec. Bathin III
R-imbo Tengan	Utara/North	Kec. Pasar Muaro Bungo
	Selatan/South	Kec. Pelepat
	Timur/East	Kec. Pelepat Ilir
	Barat/West	Kec. Bungo Dani
Bungo Dani	Utara/North	Kec. Muko-Muko Bathin VII
	Selatan/South	Kec. Pasar Muaro Bungo
	Timur/East	Kec. Rimbo Tengah
	Barat/West	Kec. Bathin III
Pasar Muara Bungo	Utara/North	Kec. Bathin III
	Selatan/South	Kec. Rimbo Tengah
	Timur/East	Kec. Bathin II Babeko
	Barat/West	Kec. Bungo Dani

Lanjutan Tabel/Continued Table 1.1.3

<b>Kecamatan Subdistrict</b>	<b>Batas Wilayah Area Border</b>	
(1)	(2)	(3)
Bathin III	Utara/North	Kab. Tebo
	Selatan/South	Kec. Pasar Muara Bungo
	Timur/East	Kec. Bathin II Babeko
	Barat/West	Kec. Tanah Sepenggal Lintas
Rantau Pandan	Utara/North	Kec. Tanah Tumbuh
	Selatan/South	Kec. Pelepat
	Timur/East	Kec. Muko-Muko Bathin VII
	Barat/West	Kec. Bathin III Ulu
Muko-Muko Bathin VII	Utara/North	Kec. Tanah Tumbuh, Kec. Tanah Sepenggal
	Selatan/South	Kec. Pelepat
	Timur/East	Kec. Bungo Dani
	Barat/West	Kec. Rantau Pandan
Bathin III Ulu	Utara/North	Kec. Jujuhan
	Selatan/South	Kec. Pelepat, Kab. Kerinci
	Timur/East	Kec. Rantau Pandan
	Barat/West	Kab. Kerinci, Prov. Sumatera Barat
Tanah Sepenggal	Utara/North	Kec. Tanah Sepenggal Lintas
	Selatan/South	Kec. Muko-Muko Bathin VII
	Timur/East	Kec. Bathin III
	Barat/West	Kec. Tanah Tumbuh
Tanah Sepenggal Lintas	Utara/North	Kab. Tebo
	Selatan/South	Kec. Bungo Dani, Kec. Bathin III
	Timur/East	Kec. Bathin III
	Barat/West	Kec. Tanah Tumbuh, Kec. Tanah Sepenggal



Lanjutan Tabel/*Continued Table 1.1.3*

<b>Kecamatan Subdistrict</b>	<b>Batas Wilayah Area Border</b>	
(1)	(2)	(3)
Tanah Tumbuh	Utara/North	Kec. Tanah Sepenggal Lintas
	Selatan/South	Kec. Rantau Pandan
	Timur/East	Kec. Tanah Sepenggal
	Barat/West	Kec. Bathin II Pelayang, Kec. Limbur Lubuk Mengkuang
Limbur Lubuk Mengkuang	Utara/North	Kec. Jujuhan
	Selatan/South	Kec. Bathin III Ulu
	Timur/East	Kec. Tanah Tumbuh
	Barat/West	Prov. Sumatera Barat
Bathin II Pelayang	Utara/North	Kec. Jujuhan
	Selatan/South	Kec. Tanah Tumbuh
	Timur/East	Kec. Tanah Sepenggal Lintas
	Barat/West	Kec. Jujuhan
Jujuhan	Utara/North	Kab. Tebo
	Selatan/South	Kec. Limbur Lubuk Mengkuang
	Timur/East	Kec. Bathin II Pelayang, Kab. Tebo
	Barat/West	Prov. Sumatera Barat
Jujuhan Ilir	Utara/North	Kab. Tebo
	Selatan/South	Kab. Jujuhan
	Timur/East	Kab. Tebo, Kec. Jujuhan
	Barat/West	Prov. Sumatera Barat

Catatan/*Note*: ...Sumber/*Source*: Kementerian Dalam Negeri/*Ministry of Home Affairs*

**Tabel 1.1.4** Nama-nama Sungai yang Melintasi Kecamatan di Kabupaten Bungo, 2019  
*Name of Rivers Cross Subdistricts in Bungo Regency, 2019*

Kecamatan Subdistrict	Nama Sungai Name of Rivers
(1)	(2)
Pelepat	Sungai Baru Pelepat
Pelepat Ilir	Sungai Baru Pelepat, Sungai Kuamang
Bathin II Babeko	Sungai Batang Tebo
R-imbo Tengan	Sungai Mengkuang
Bungo Dani	Sungai Batang Bungo
Pasar Muara Bungo	Sungai Batang Bungo, Sungai Batang Tebo
Bathin III	Sungai Batang Bungo, Sungai Batang Tebo
Rantau Pandan	Sungai Batang Bungo
Muko-Muko Bathin VII	Sungai Batang Bungo
Bathin III Ulu	Sungai Batang Bungo
Tanah Sepenggal	Sungai Batang Tebo
Tanah Sepenggal Lintas	Sungai Batang Tebo
Tanah Tumbuh	Sungai Batang Tebo
Limbur Lubuk Mengkuang	Sungai Batang Tebo
Bathin II Pelayang	Sungai Batang Tebo
Jujuhan	Sungai Batang Jujuhan
Jujuhan Ilir	Sungai Batang Jujuhan

Catatan/Note: ...

Sumber/Source: Kementerian Dalam Negeri/Ministry of Home Affairs

## 1.2 KEADAAN IKLIM CLIMATE CONDITION

**Tabel** 1.2.1 **Jumlah Curah Hujan dan Banyaknya Hari Hujan menurut Bulan di Kabupaten Bungo, 2019**  
**Table** 1.2.1 **Number of Rainfall and Raindays by Month in Bungo Regency, 2019**

Bulan Month	Curah Hujan Rainfall (mm <sup>3</sup> )	Hari Hujan Raindays
(1)	(2)	(3)
Januari/January	290	18
Februari/February	461	19
Maret/March	257	14
April/April	32	16
Mei/May	133	10
Juni/June	114	10
Juli/July	36	4
Agustus/August	77	5
September/September	86	6
Oktober/October	61	9
November/November	197	13
Desember/December	330	20
<b>Jumlah/Total</b>	<b>2 384</b>	<b>144</b>

# PEMERINTAHAN

Government

## BAB Chapter 02

### JUMLAH ANGGOTA DPRD KABUPATEN BUNGO MENURUT FRAKSI

Number of Parliament Member by Fraction



### JUMLAH PNS MENURUT JENIS KELAMIN

Number of Civil Servant by Sex



Laki-Laki  
Male  
2364

Perempuan  
Female  
2777



**PENJELASAN TEKNIS**

1. Anggota Dewan Perwakilan Rakyat Daerah (DPRD) dipilih melalui pemilihan umum (pemilu) dan dilantik dalam masa jabatan lima tahun.
2. Susunan pemerintahan Republik Indonesia periode 2019–2024 terdiri dari presiden, wakil presiden, lembaga tinggi negara, kementerian, setingkat menteri, dan Lembaga Pemerintahan Non Kementerian (LPNK).
3. Lembaga tinggi negara terdiri dari Majelis Permusyawaratan Rakyat (MPR), Dewan Perwakilan Rakyat (DPR), Badan Pemeriksa Keuangan (BPK), dan Mahkamah Agung (MA), Dewan Perwakilan Daerah (DPD), Mahkamah Konstitusi (MK), dan Komisi Yudisial (KY).
4. Kementerian terdiri dari kementerian koordinator dan kementerian.
5. Kementerian koordinator terdiri dari bidang politik, hukum, dan keamanan (Polhukam), bidang perekonomian, bidang pembangunan manusia dan kebudayaan, dan bidang kemaritiman.

**TECHNICAL NOTES**

1. *Regional House of Representatives (DPRD) members are elected through a general election and appointed for a five-year membership.*
2. *The government structure of the Republic of Indonesia period 2019–2024 consists of president, vice president, state supreme agencies, ministries, ministerial level institutions, and non-ministerial institutions.*
3. *State supreme agencies consist of The People's Consultative Assembly, The House of Representative, The Audit Board of the Republic of Indonesia, Supreme Court, Local Councils, Constitutional Court, and Judicial Commission.*
4. *Ministries consist of coordinating ministry and departmental ministry.*
5. *Coordinating ministries consist of Coordinating Ministry for Political, Legal, and Security Affairs, Coordinating Ministry for the Economy, Coordinating Ministry for Maritime Affairs, and Coordinating Ministry for Human Development and Culture*

6. Kementerian terdiri dari Kementerian Sekretaris Negara, Kementerian Dalam Negeri, Kementerian Luar Negeri, Kementerian Perencanaan Pembangunan Nasional/Bappenas, Kementerian Pertahanan, Kementerian Hukum dan Hak Asasi Manusia, Kementerian Keuangan, Kementerian Energi dan Sumber Daya Mineral, Kementerian Perindustrian, Kementerian Perdagangan, Kementerian Pertanian, Kementerian Perhubungan, Kementerian Kelautan dan Perikanan, Kementerian Ketenagakerjaan, Kementerian Badan Usaha Milik Negara, Kementerian Koperasi dan UKM, Kementerian Pekerjaan Umum dan Perumahan Rakyat, Kementerian Lingkungan Hidup dan Kehutanan, Kementerian Agraria dan Tata Ruang/Badan Pertanahan Nasional, Kementerian Kesehatan, Kementerian Kebudayaan dan Pendidikan Dasar Menengah, Kementerian Sosial, Kementerian Agama, Kementerian Pariwisata, Kementerian Komunikasi dan Informatika, Kementerian Pendayagunaan Aparatur Negara dan Reformasi Birokrasi, Kementerian Pemuda dan Olahraga, Kementerian Desa, Pembangunan Daerah Tertinggal dan Transmigrasi,
6. *Departmental Ministries consist of State Secretary; Ministry of Home Affairs; Ministry of Foreign Affairs; Ministry of National Development Planning/Chairperson of National Development Planning Agency; Ministry of Defense; Ministry of Justice and Human Rights; Ministry of Finance; Ministry of Energy and Mineral Resources; Ministry of Industry; Ministry of Trade; Ministry of Agriculture; Ministry of Transportation; Ministry of Maritime Affairs and Fisheries; Ministry of Manpower; Ministry of State Owned Enterprises; Ministry of Cooperatives and Small and Medium Enterprises; Ministry of Public Works and Public Housing; Ministry of Environment and Forestry; Ministry of Agrarian Affairs and Spatial Planning/National Land Agency; Ministry of Health; Ministry of Culture and Elementary & Secondary Education; Ministry of Social Services; Ministry of Religious Affairs; Ministry of Tourism; Ministry of Communication and Informatics; Ministry of Empowerment of State Apparatus and Bureaucracy Reform; Ministry of Youth and Sports Affairs; Ministry of Village Development, Disadvantaged Regions and Transmigration; Ministry of Research, Technology, and Higher Education; and Ministry of Women Empowerment and Child Protection*

Kementerian Riset Teknologi dan Pendidikan Tinggi, dan Kementerian Pemberdayaan Perempuan dan Perlindungan Anak.

7. Setingkat Menteri terdiri dari Kejaksaan Agung, Tentara Nasional Indonesia, dan Kepolisian Negara Republik Indonesia.
8. Lembaga Pemerintah Non Kementerian terdiri dari Arsip Nasional Republik Indonesia, Badan Intelijen Negara, Badan Kependudukan dan Keluarga Berencana Nasional, Badan Koordinasi Penanaman Modal, Badan Informasi Geospasial, Badan Meteorologi, Klimatologi, dan Geofisika, Badan Narkotika Nasional, Badan Nasional Penanggulangan Bencana, Badan Nasional Penanggulangan Terorisme, Badan Nasional Penempatan dan Perlindungan Tenaga Kerja Indonesia, Badan Pengawasan Obat dan Makanan, Badan Pengawasan Tenaga Nuklir, Badan Pengawasan Keuangan dan Pembangunan, Badan Pengkajian dan Penerapan Teknologi, Badan Pusat Statistik, Badan SAR Nasional, Badan Standardisasi Nasional, Badan Tenaga Nuklir Nasional, Lembaga Administrasi Negara, Lembaga Ilmu Pengetahuan Indonesia,
7. *Ministerial Level Officials consist of, Attorney General, Indonesian National Defense Force, and Indonesian National Police.*
8. *Non Ministerial Institutions consist of National Archive of the Republic of Indonesia, State Intelligence Board, National Civil Service Agency, National Population and Family Planning Board, Investment Coordinating Board, Geospatial Information Agency, Meteorology, Climatology, and Geophysics Agency, National Narcotics Agency, National Agency for Disaster Management, National Counter Terrorism Agency, The National Authority for The Placement and Protection of Indonesian Overseas Workers, National Agency of Drugs and Foods Control, Nuclear Energy Controlling Board, Audit and Development Supervising Agency, Agency for the Assesment and Application Technology, BPS-Statistics Indonesia, National Search and Rescue Agency, National Standardization Board, National Nuclear Energy Board, National Institute of Administration, National Institute of Science, National Resilience Institute,*



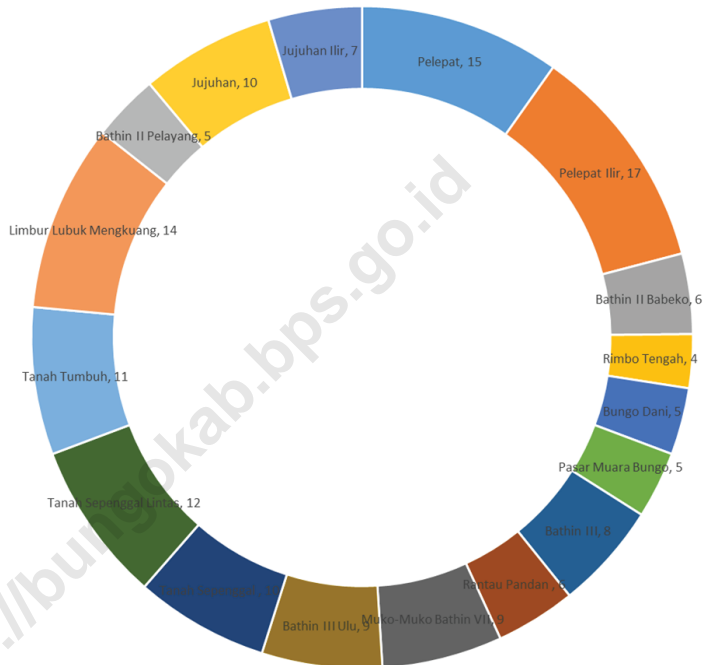
Lembaga Ketahanan Nasional, Lembaga Kebijakan Pengadaan Barang/Jasa Pemerintah, Lembaga Penerbangan dan Antariksa Nasional, Lembaga Sandi Negara, dan Perpustakaan Nasional Republik Indonesia.

*Government Procurement Policy Board, National Institute of Space and Aeronautics, National Crypto Agency, and National Library of Republic of Indonesia.*

<https://bungokab.bps.go.id>

**Gambar** 2.1  
**Figures**

**Jumlah Desa<sup>1</sup>/Kelurahan Menurut Kecamatan di Kabupaten Bungo, 2019**  
**Number of Villages<sup>1</sup>/Kelurahan by Subdistrict in Bungo Regency, 2019**



Sumber/Source : Berdasarkan Peraturan Menteri Dalam Negeri No. 66 Tahun 2011 tanggal 28 Desember 2011  
Based on Minister Of Home Affairs Regulation No 66/2011, December 28, 2011

## 2.1 WILAYAH ADMINISTRATIF ADMINISTRATIVE AREA

**Tabel** 2.1.1 **Jumlah Desa<sup>1</sup>/Kelurahan Menurut Kecamatan di Kabupaten Bungo, 2015 – 2019**  
**Table** 2.1.1 **Number of Villages<sup>1</sup>/Kelurahan by Subdistrict in Bungo Regency, 2015 – 2019**

Kecamatan Subdistrict	2015	2016	2017	2018	2019
(1)	(2)	(3)	(4)	(5)	(6)
Pelepat	15	15	15	15	15
Pelepat Ilir	17	17	17	17	17
Bathin II Babeko	6	6	6	6	6
Rimbo Tengah	4	4	4	4	4
Bungo Dani	5	5	5	5	5
Pasar Muara Bungo	5	5	5	5	5
Bathin III	8	8	8	8	8
Rantau Pandan	6	6	6	6	6
Muko-Muko Bathin VII	9	9	9	9	9
Bathin III Ulu	9	9	9	9	9
Tanah Sepanggal	10	10	10	10	10
Tanah Sepanggal Lintas	12	12	12	12	12
Tanah Tumbuh	11	11	11	11	11
Limbur Lubuk Mengkuang	14	14	14	14	14
Bathin II Pelayang	5	5	5	5	5
Jujuhan	10	10	10	10	10
Jujuhan Ilir	7	7	7	7	7
<b>Bungo</b>	<b>153</b>	<b>153</b>	<b>153</b>	<b>153</b>	<b>153</b>

Catatan/Note: <sup>1</sup> Termasuk kelurahan dan Unit Permukiman Transmigrasi (UPT)/Include Transmigration Settlement Unit  
 Sumber/Source: Peraturan Kepala Badan Pusat Statistik Nomor 29 Tahun 2018 Tanggal 15 Januari 2018 tentang Perubahan Atas Peraturan Kepala Badan Pusat Statistik Nomor 55 Tahun 2017 tentang Kode dan Nama Wilayah Kerja Statistik Tahun 2017  
 Chief Statistician Regulation Number 29/2018, January 15 2018, as a revision of Chief Statistician Regulation Number 55 of 2017 on Code and Name of Regional Level of Data Collection.

**Tabel**  
**Table** 2.1.2**Banyaknya Desa/Kelurahan dan Klasifikasinya Menurut Kecamatan di Kabupaten Bungo, 2019**  
**Villages and The Classification by Subdistricts in Bungo Regency, 2019**

Kecamatan Subdistrict	Klasifikasi Desa/Kelurahan Classification of Villages				Jumlah Total
	Swadaya	Swa-karsa	Swa-sembada	Lainnya Others	
(1)	(2)	(3)	(4)	(5)	(6)
Pelepat	10	5	-	-	15
Pelepat Ilir	2	9	6	-	17
Bathin II Babeko	6	-	-	-	6
Rimbo Tengah	2	2	-	-	4
Bungo Dani	4	1	-	-	5
Pasar Muara Bungo	5	-	-	-	5
Bathin III	7	-	1	-	8
Rantau Pandan	5	1	-	-	6
Muko-Muko Bathin VII	9	-	-	-	9
Bathin III Ulu	9	-	-	-	9
Tanah Sepenggal	9	1	-	-	10
Tanah Sepenggal Lintas	12	-	-	-	12
Tanah Tumbuh	10	1	-	-	11
Limbur Lubuk Mengkuang	14	-	-	-	14
Bathin II Pelayang	4	1	-	-	5
Jujuhan	9	1	-	-	10
Jujuhan Ilir	3	4	-	-	7
<b>Bungo</b>	<b>117</b>	<b>26</b>	<b>7</b>	<b>-</b>	<b>153</b>

Catatan/Note: <sup>1</sup> Termasuk kelurahan dan Unit Permukiman Transmigrasi (UPT)/Include Transmigration Settlement Unit  
 Sumber/Source: Badan Pemberdayaan Masyarakat, Pemerintahan Dusun, Pemberdayaan Perempuan, dan Keluarga Berencana Kabupaten Bungo  
 Community Empowerment, Village Governance, Women Empowerment and Family Planning Board of Bungo Regency

**Tabel**  
**Table 2.1.3****Banyaknya Desa/Kelurahan dan Klasifikasinya Menurut Kecamatan di Kabupaten Bungo, 2019**  
**Villages and The Classification by Subdistricts in Bungo Regency, 2019**

Kecamatan Subdistrict	Kelurahan Urban Villages	Desa Rural Villages	Kampung Subvillages	RW Communes	RT Neigh- bourhood
(1)	(2)	(3)	(4)	(5)	(6)
Pelepat	-	15	-	53	161
Pelepat Ilir	-	17	-	73	297
Bathin II Babeko	-	6	-	15	43
Rimbo Tengah	2	2	-	25	87
Bungo Dani	2	3	-	28	78
Pasar Muara Bungo	5	-	-	27	78
Bathin III	3	5	-	27	73
Rantau Pandan	-	6	-	22	30
Muko-Muko Bathin VII	-	9	-	43	43
Bathin III Ulu	-	9	-	29	-
Tanah Sepanggal	-	10	-	43	91
Tanah Sepanggal Lintas	-	12	-	53	114
Tanah Tumbuh	-	11	-	37	8
Limbur Lubuk Mengkuang	-	14	-	42	124
Bathin II Pelayang	-	5	-	29	-
Jujuhan	-	10	-	31	87
Jujuhan Ilir	-	7	-	25	58
<b>Bungo</b>	<b>12</b>	<b>141</b>	<b>-</b>	<b>602</b>	<b>1.372</b>

Catatan/Note: <sup>1</sup> Termasuk kelurahan dan Unit Permukiman Transmigrasi (UPT)/Include Transmigration Settlement Unit  
 Sumber/Source: Badan Pemberdayaan Masyarakat, Pemerintahan Dusun, Pember-dayaan Perempuan, dan Keluarga Berencana Kabupaten Bungo  
 Community Empowerment, Village Governance, Women Empowerment and Family Planning Board of Bungo Regency

## 2.2 DEWAN PERWAKILAN RAKYAT DAERAH REGIONAL HOUSE OF REPRESENTATIVE

**Tabel** 2.2.1 **Jumlah Anggota Dewan Perwakilan Rakyat Daerah Menurut Partai Politik dan Jenis Kelamin di Kabupaten Bungo, 2019**  
*Number of Representatives in the Regional House of Representative by Party and Sex in Bungo Regency, 2019*

<i>Golongan Kepangkatan Hierarchy</i>	<i>Laki-laki Male</i>	<i>Perempuan Female</i>	<i>Jumlah Total</i>
(1)	(2)	(3)	(4)
Demokrat	2	1	3
Golkar	1	-	1
Hanura	3	-	3
Gerindra	3	1	4
PAN	4	-	4
PDI-P	3	-	3
PKS	4	-	4
Perindo	-	1	1
PKB	2	1	3
Nasdem	4	-	4
Berkarya	2	-	2
PBB	1	-	1
PPP	1	1	2
<b>Jumlah/Total</b>	<b>30</b>	<b>5</b>	<b>35</b>

Catatan/Note: ...

Sumber/Source: Sekretariat DPRD Kabupaten Bungo/*Regional House of Representative's Secretary of Bungo Regency*

**Tabel**  
**Table** 2.2.2

**Jumlah Anggota Dewan Perwakilan Rakyat Daerah  
Kabupaten Bungo Menurut Fraksi dan Jenis Kelamin di  
Kabupaten Bungo, 2019**  
*Number of Representative of The Regional House of  
Representative of Bungo Regency by Fraction and Sex in  
Bungo Regency, 2019*

<i>Fraksi</i> <i>Fraction</i>	<i>Laki-laki</i> <i>Male</i>	<i>Perempuan</i> <i>Female</i>	<i>Jumlah</i> <i>Total</i>
(1)	(2)	(3)	(4)
Demokrat	2	1	3
Pembangunan Berkarya	3	1	4
Hanura	3	-	3
PDI-P	3	-	3
PKS	4	-	4
PKB	2	1	3
PAN	4	-	4
Gerindra	3	1	4
Karya Bintang Indonesia	2	1	3
Nasdem	4	-	4
<b>Jumlah/Total</b>	<b>30</b>	<b>5</b>	<b>35</b>

Catatan/Note: ...

Sumber/Source: Sekretariat DPRD Kabupaten Bungo/*Regional House of Representative's Secretary of Bungo Regency*

**Tabel**  
**Table** 2.2.3

**Susunan Anggota Komisi, Kedudukan dalam Dewan dan Bidang Tugas Dewan Perwakilan Rakyat Daerah Kabupaten Bungo, Masa Bakti 2019-2024**  
**Composition of Commission Members, Position and Field Assignment in the Regional House of Representative of Bungo Regency, Period of Duty 2019-2024**

<i>Komisi&gt;Nama Commission/Name</i>	<i>Kedudukan dalam Dewan Position</i>	<i>Bidang Tugas Field Assignment</i>
(1)	(2)	(3)
Jumari Ari Wardoyo	Ketua	
Jumiwan Aguza, S.M	Wakil Ketua	
Martunis, A.Md	Wakil Ketua	
Komisi I Bidang Pemerintahan dan Hukum		<ol style="list-style-type: none"> <li>1. Politik, pertahanan, keamanan dan Hukum</li> <li>2. Agama</li> </ol>
Rosihan Anuar, S.Sos, M.Si	Ketua	3. Kebudayaan dan Pendidikan
Hozin, S.Pd.I	Wakil Ketua	4. Perizinan;
Marhoni Suganda	Sekretaris	5. Kepegawaian
Dedet Jumico, SH, MH	Anggota	6. Ketentraman, ketertiban umum dan perlindungan masyarakat
H. Syaiful Acik Bilal, S.Pd.I	Anggota	7. Sosial dan tenaga kerja
Riduan	Anggota	8. Pemberdayaan dan perlindungan anak
Ahmadi, S.Hi	Anggota	9. Pertanahan
Drs. Kholil	Anggota	10. Administrasi Kependudukan dan Pencatatan Sipil
Yahya, S.Pd.I	Anggota	11. Pemberdayaan Masyarakat dan Desa
Sumaryono	Anggota	12. Pengendalian penduduk dan KB
		13. Transmigrasi dan
		14. Persandian



Lanjutan Tabel/*Continued Table 2.2.3*

<i>Komisi&gt;Nama Commission/Name</i>	<i>Kedudukan dalam Dewan Position</i>	<i>Bidang Tugas Field Assignment</i>
(1)	(2)	(3)
Komisi II Bidang Ekonomi dan Keuangan		1. Keuangan 2. Pangan 3. Statistik
Hamdan	Ketua	4. Koperasi, usaha kecil
Rozali, SE, ME	Wakil Ketua	5. Penanaman Modal
Hambali	Sekretaris	6. Kelautan dan Perikanan
Alfian, SM	Anggota	7. Pertanian
Sugini	Anggota	8. Kehutanan
Leni Elvira	Anggota	9. Perdagangan dan
Gusriyandi Rifa'i	Anggota	10. Perindustrian
Rosmala Dewi, SE	Anggota	
Marwansyah P. Siregar, S.Ds	Anggota	
Desmiati, ST	Anggota	
Tamrin	Anggota	
Komisi III Bidang Pembangunan dan Kesejahteraan Rakyat		1. Kesehatan 2. Pekerjaan Umum dan Penataan ruang 3. Perumahan rakyat dan kawasan pemukiman
Darwandi	Ketua	4. Perhubungan
Djusri Ramli, SE, M.Si	Wakil Ketua	5. Komunikasi dan Informatika
Andry Sanusi	Sekretaris	6. Kepemudaan dan olahraga
Zuherman, S.Pd.I	Anggota	7. Energi dan Sumber daya mineral
Dharmawan, SH	Anggota	8. Lingkungan Hidup
Sugiyono	Anggota	9. Kearsipan, dan
Abdul Qodir, S.Pd.I	Anggota	10. Perpustakaan
Asnadi	Anggota	
Aljupri, S.Pd.I	Anggota	
Syaiful Bakhri, S.Pd.I	Anggota	
Mart Frida Yani, SP	Anggota	

Catatan/Note: ...

Sumber/Source: Sekretariat DPRD Kabupaten Bungo/*Regional House of Representative's Secretary of Bungo Regency*

**Tabel**  
**Table** 2.2.4

**Anggota Fraksi di Dewan Perwakilan Rakyat Daerah di  
Kabupaten Bungo, Masa Bakti 2019-2024**  
*Fraction Members in the Regional House of Representative  
in Bungo Regency, Period of Duty 2019-2024*

<b>Golongan Kepangkatan Hierarchy</b>	<b>Laki-laki Male</b>
(1)	(2)
Darwandi	Partai GERINDRA
Jumari (Ari Wardoyo)	Partai GERINDRA
Hambali	Partai GERINDRA
Dedet Jumico, S.H.,M.H	Partai GERINDRA
Zuherman, S.Pd.I	Partai NASDEM
Hamdan	Partai NASDEM
Jumiwan Aguza	Partai NASDEM
Marhoni Suganda	Partai NASDEM
Andry Sanusy	PAN
Martunis, A.Md	PAN
Alfian, S.M	PAN
H. Rosihan Anuar, S.Sos, M.Si	PAN
Sugini	PKS
Sugiyono	PKS
Dharmawan, S.H	PKS
Hozin, S.Pd.I	PKS
H. Syaiful Acik Bilal, S.Pd.I	Partai DEMOKRAT
Leni Elvira. Z	Partai DEMOKRAT
Abdul Qodir, S.Pd.I	Partai DEMOKRAT
Rozali, S.E., M.E.	Partai HANURA
Riduan	Partai HANURA
Asnadi	Partai HANURA
Gusriyandi Rif'ai	PDI-Perjuangan

Lanjutan Tabel/*Continued Table 2.2.4*

<b>Golongan Kepangkatan Hierarchy</b>	<b>Laki-laki Male</b>
(1)	(2)
Ahmadi S.H.I	PDI-Perjuangan
Al Jupri, S.Pd.I	PDI-Perjuangan
Rosmala Dewi, S.E	PKB
Syaiful Bakhri, S.Pd.I	PKB
Drs. H, Kholil	PKB
Desmiati, ST	PPP
Yahya, S.Pd.I	PPP
Marwansyah P. Siregar, S.Ds	Partai BERKARYA
H. Djusri, S.E., M.Si	Partai BERKARYA
Mart Frida Yani, S.P	Partai PERINDO
Sumaryono	Partai GOLKAR
Tamrin	PBB

Catatan/Note: ...

Sumber/Source: Sekretariat DPRD Kabupaten Bungo/*Regional House of Representative's Secretary of Bungo Regency*

## 2.3 SUMBER DAYA MANUSIA HUMAN RESOURCES

**Tabel** 2.3.1 **Jumlah Pegawai Negeri Sipil Menurut Jabatan dan Jenis Kelamin di Kabupaten Bungo, Desember 2018 dan Desember 2019**  
*Number of Civil Servants by Occupation and Sex in Bungo Regency, Desember 2018 dan Desember 2019*

Kecamatan <i>Subdistrict</i>	2018		Jumlah <i>Total</i>
	Laki-laki <i>Male</i>	Perempuan <i>Female</i>	
(1)	(2)	(3)	(4)
Fungsional Tertentu <i>Specific Functional</i>	1 093	2 059	3 152
Fungsional Umum <i>Staf General Functional</i>	887	435	1 322
<i>Struktural/Structural</i>			
Eselon V/5th Echelon	2	4	6
Eselon IV/4th Echelon	341	168	509
Eselon III/3rd Echelon	114	32	146
Eselon II/2nd Echelon	25	3	28
Eselon I/1st Echelon	0	0	0
<b>Jumlah/Total</b>	<b>2 462</b>	<b>2 701</b>	<b>5 163</b>

Lanjutan Tabel/*Continued Table 2.3.1*

Kecamatan <i>Subdistrict</i>	2019		Jumlah <i>Total</i>
	Laki-laki <i>Male</i>	Perempuan <i>Female</i>	
(1)	(5)	(6)	(7)
Fungsional Tertentu <i>Specific Functional</i>	1 057	2 126	3 183
Fungsional Umum <i>Staf General Functional</i>	831	446	1 277
<i>Struktural/Structural</i>			
Eselon V/5th Echelon	2	3	5
Eselon IV/4th Echelon	336	170	506
Eselon III/3rd Echelon	116	29	145
Eselon II/2nd Echelon	22	3	25
Eselon I/1st Echelon	0	0	0
<b>Jumlah/Total</b>	<b>2 364</b>	<b>2 777</b>	<b>5 141</b>

Catatan/Note: ...

Sumber/Source: Badan Kepegawaian dan Pengembangan SDM Daerah Kabupaten Bungo/Bungo District Regional Human Resources and Human Resources Development Agency

**Tabel**  
**Table** 2.3.2

**Jumlah Pegawai Negeri Sipil Menurut Tingkat Pendidikan dan Jenis Kelamin di Kabupaten Bungo, Desember 2018 dan Desember 2019**  
**Number of Civil Servants by Educational Level and Sex in Bungo Regency, December 2018 and December 2019**

Tingkat Pendidikan <i>Educational Level</i>	2018		
	Laki-laki <i>Male</i>	Perempuan <i>Female</i>	Jumlah <i>Total</i>
(1)	(2)	(3)	(4)
Sampai dengan SD <i>Up to Primary School</i>	27	2	29
SMP/Sederajat <i>General Vocational Junior High School</i>	63	8	71
SMA/Sederajat <i>General/Vocational Senior High School</i>	649	454	1 103
Diploma I, II/Akta I, II <i>Diploma I, II/Akta I, II</i>	199	249	448
Diploma III/Akta III/Sarjana Muda <i>Diploma III/Akta III/Bachelor</i>	181	575	756
Tingkat Sarjana/Doktor/Ph.D <i>University Graduates</i>	1 307	1 536	2 843
<b>Jumlah/Total</b>	<b>2 426</b>	<b>2 824</b>	<b>5 250</b>

Lanjutan Tabel/*Continued Table 2.2.2*

Tingkat Pendidikan <i>Educational Level</i>	2019		
	Laki-laki <i>Male</i>	Perempuan <i>Female</i>	Jumlah <i>Total</i>
(1)	(2)	(3)	(4)
Sampai dengan SD <i>Up to Primary School</i>	24	2	26
SMP/Sederajat <i>General Vocational Junior High School</i>	62	8	70
SMA/Sederajat <i>General/Vocational Senior High School</i>	615	418	1 033
Diploma I, II/Akta I, II <i>Diploma I, II/Akta I, II</i>	183	208	391
Diploma III/Akta III/Sarjana Muda <i>Diploma III/Akta III/Bachelor</i>	180	588	768
Tingkat Sarjana/Doktor/Ph.D <i>University Graduates</i>	1 300	1 553	2 853
<b>Jumlah/Total</b>	<b>2 364</b>	<b>2 777</b>	<b>5 141</b>

Catatan/Note: ...

Sumber/Source: Badan Kepegawaian dan Pengembangan SDM Daerah Kabupaten Bungo/*Bungo District Regional Human Resources and Human Resources Development Agency*

**Tabel**  
**Table** 2.3.3

**Jumlah Pegawai Negeri Sipil Menurut Tingkat  
Kepangkatan dan Jenis Kelamin di Kabupaten Bungo,  
Desember 2018 dan Desember 2019**  
*Number of Civil Servants by Hierarchy and Sex in Bungo  
Regency, December 2018 and December 2019*

Pangkat/Golongan/Ruang Hierarchy	2018		
	Laki-laki Male	Perempuan Female	Jumlah Total
(1)	(2)	(3)	(4)
1. I/A (Juru Muda)	1	0	1
2. I/B (Juru Muda Tingkat I)	5	2	7
3. I/C (Juru)	17	2	19
4. I/D (Juru Tingkat I)	15	2	17
<b>Golongan I/Range I</b>	<b>38</b>	<b>6</b>	<b>44</b>
5. II/A (Pengatur Muda)	78	18	96
6. II/B (Pengatur Muda Tingkat I)	107	32	139
7. II/C (Pengatur)	227	209	436
8. II/D (Pengatur Tingkat I)	131	160	291
<b>Golongan II/Range II</b>	<b>543</b>	<b>419</b>	<b>962</b>
9. III/A (Penata Muda)	282	426	708
10. III/B (Penata Muda Tingkat I)	335	438	773
11. III/C (Penata)	292	369	661
12. III/D (Penata Tingkat I)	314	303	617
<b>Golongan III/Range III</b>	<b>1 223</b>	<b>1 536</b>	<b>2 759</b>
13. IV/A (Pembina)	498	525	1 023
14. IV/B (Pembina Tingkat I)	139	206	345
15. IV/C (Pembina Utama Muda)	23	5	28
16. IV/D (Pembina Utama Madya)	1	1	2
17. IV/E (Pembina Utama)	0	0	0
<b>Golongan IV/Range IV</b>	<b>661</b>	<b>737</b>	<b>1 398</b>
<b>Jumlah/Total</b>	<b>2 465</b>	<b>2 698</b>	<b>5 163</b>



Lanjutan Tabel/Continued Table 2.2.3

Pangkat/Golongan/Ruang Hierarchy	2019		
	Laki-laki Male	Perempuan Female	Jumlah Total
(1)	(5)	(6)	(7)
1. I/A (Juru Muda)	1	0	1
2. I/B (Juru Muda Tingkat I)	4	2	6
3. I/C (Juru)	15	1	16
4. I/D (Juru Tingkat I)	10	3	13
<b>Golongan I/Range I</b>	<b>30</b>	<b>6</b>	<b>36</b>
5. II/A (Pengatur Muda)	65	11	76
6. II/B (Pengatur Muda Tingkat I)	85	28	113
7. II/C (Pengatur)	182	174	356
8. II/D (Pengatur Tingkat I)	154	168	322
<b>Golongan II/Range II</b>	<b>486</b>	<b>381</b>	<b>867</b>
9. III/A (Penata Muda)	246	448	694
10. III/B (Penata Muda Tingkat I)	373	514	887
11. III/C (Penata)	301	390	691
12. III/D (Penata Tingkat I)	326	349	675
<b>Golongan III/Range III</b>	<b>1 246</b>	<b>1 701</b>	<b>2 947</b>
13. IV/A (Pembina)	431	462	893
14. IV/B (Pembina Tingkat I)	144	220	364
15. IV/C (Pembina Utama Muda)	25	5	30
16. IV/D (Pembina Utama Madya)	2	2	4
17. IV/E (Pembina Utama)	0	0	0
<b>Golongan IV/Range IV</b>	<b>602</b>	<b>689</b>	<b>1 291</b>
<b>Jumlah/Total</b>	<b>2 364</b>	<b>2 777</b>	<b>5 141</b>

Catatan/Note: ...

Sumber/Source: Badan Kepegawaian dan Pengembangan SDM Daerah Kabupaten Bungo/Bungo District Regional Human Resources and Human Resources Development Agency

**Tabel**  
**Table** 2.3.4

**Jumlah Pegawai Negeri Sipil Daerah Menurut Unit Organisasi dan Golongan di Lingkungan Pemerintah Daerah Kabupaten Bungo, 2019**  
**Number of Civil Servants by Organization Units and Range of Bungo Regional Government, 2019**

	Unit Organisasi Organization Units	Golongan Range				Jumlah Total
		I	II	III	IV	
	(1)	(2)	(3)	(4)	(5)	(6)
1	Sekretariat Daerah	1	33	90	26	150
2	Sekretariat DPRD	-	9	20	5	34
3	Inspektorat	-	2	30	9	41
4	Badan Perencanaan Pembangunan Daerah	-	4	21	10	35
5	Badan Kepegawaian dan Diklat	-	4	36	6	46
6	Badan pengelola keuangan dan aset daerah	-	3	35	3	41
7	Badan pengelola pajak dan retribusi daerah	-	7	30	3	40
8	Badan penanggulangan bencana daerah, kesatuan bangsa dan politik	-	5	25	8	38
9	Dinas pendidikan dan kebudayaan	22	246	1.157	1.030	2.455
10	Dinas kesehatan	-	208	501	21	731
11	Dinas pekerjaan umum dan penataan ruang	3	29	64	4	100
12	Dinas perumahan dan kawasan pemukiman	-	5	21	6	32
13	Dinas tanaman pangan, hortikultura dan perkebunan	-	20	121	22	163
14	Dinas peternakan dan perikanan	-	6	38	9	53
15	Dinas koperasi, usaha kecil & menengah, perindustrian dan perdagangan	-				

Lanjutan Tabel/Continued Table 2.3.4

Unit Organisasi Organization Units	Golongan Range				Jumlah Total
	I	II	III	IV	
(1)	(2)	(3)	(4)	(5)	(6)
16 Dinas lingkungan hidup	2	8	24	5	39
17 Dinas Pemuda olah raga dan pariwisata	2	6	18	9	35
18 Dinas ketahanan pangan	-	7	15	6	28
19 Dinas Kependudukan dan catatan sipil	-	7	19	4	30
20 Dinas penanaman modal dan pelayanan terpadu satu pintu (PTSP)	-	2	25	6	33
21 Dinas social,pengendalian penduduk,KB,pemberdayaan perempuan & perlindungan anak	-	5	24	9	38
22 Dinas perhubungan	-	22	28	5	55
23 Dinas pemberdayaan masyarakat dan dusun	-	4	26	3	33
24 Dinas perpustakaan dan arsip daerah	-	2	11	3	16
25 Dinas tenaga kerja dan transmigrasi	-	5	28	6	39
26 Satuan polisi pamong praja dan pemadam kebakaran	1	43	30	3	77
27 RSUD H Hanafie Muara Bungo	2	36	239	28	305
28 Kecamatan Pelepat	-	6	5	3	14
29 Kecamatan Pelepat Ilir	-	6	8	1	15
30 Kecamatan Bathin II Babeko	-	8	5	3	16
31 Kecamatan Rimbo Tengah	-	2	11	3	16
32 Kecamatan Bungo Dani	-	2	13	3	18
33 Kecamatan Pasar Muara Bungo	-	1	13	1	15
34 Kecamatan Bathin III	-	6	9	2	17
35 Kecamatan Rantau Pandan	-	11	14	2	27
36 Kecamatan Muko-Muko Bathin VII	-	9	9	4	22

Lanjutan Tabel/*Continued Table 2.3.4*

Unit Organisasi <i>Organization Units</i>	Golongan <i>Range</i>				Jumlah <i>Total</i>
	I	II	III	IV	
(1)	(2)	(3)	(4)	(5)	(6)
37 Kecamatan Bathin III Ulu	1	8	8	2	19
38 Kecamatan Tanah Sepenggal	-	11	12	2	25
39 Kecamatan Tanah Sepenggal Lintas	1	8	12	1	22
40 Kecamatan Tanah Tumbuh	-	9	9	-	18
41 Kecamatan Limbur Lubuk Mengkuang	-	5	8	1	14
42 Kecamatan Bathin II Pelayang	-	7	10	1	18
43 Kecamatan Jujuhan	-	3	7	1	11
44 Kecamatan Jujuhan Ilir	-	6	7	1	14
45 Kelurahan Pasir Putih	-	1	6	-	7
46 Kelurahan Cadika	-	1	7	-	8
47 Kelurahan Sungai Kerjan	-	3	9	1	13
48 Kelurahan Sungai Pinang	-	1	10	-	11
49 Kelurahan Bungo Barat	-	3	6	-	9
50 Kelurahan Batang Bungo	-	2	5	-	7
51 Kelurahan Bungo Timur	-	2	5	-	7
52 Kelurahan Jaya Setia	-	1	8	-	9
53 Kelurahan Tanjung Gedang	-	3	6	-	9
54 Kelurahan Manggis	-	6	6	1	13
55 Kelurahan Sungai Binjai	-	1	5	1	7
56 Kelurahan Bungo Taman Agung	1	2	10	1	14
<b>Jumlah/Total</b>	<b>36</b>	<b>867</b>	<b>2 947</b>	<b>1 291</b>	<b>5 141</b>

Catatan/Note: ...

Sumber/Source: Badan Kepegawaian dan Pengembangan SDM Daerah Kabupaten Bungo/*Bungo Regency Human Resources and Human Resources Development Agency*

**Tabel**  
**Table** 2.3.5

**Jumlah Pegawai Negeri Sipil Daerah Menurut Eselon di Lingkungan Pemerintah Daerah Kabupaten Bungo, 2019**  
**Number of Regional Civil Servants by Echelon of Bungo Regional Government, 2019**

	Unit Organisasi Organization Units	Golongan Range				Jumlah Total
		I	II	III	IV	
	(1)	(2)	(3)	(4)	(5)	(6)
1	Sekretariat Daerah	-	6	12	31	49
2	Sekretariat DPRD	-	1	3	8	12
3	Inspektorat	-	1	5	3	9
4	Badan Perencanaan Pembangunan Daerah	-	1	5	15	21
5	Badan Kepegawaian dan Diklat	-	1	4	11	16
6	Badan pengelola keuangan dan aset daerah	-	1	4	15	20
7	Badan pengelola pajak dan retribusi daerah	-	1	4	15	20
8	Badan penanggulangan bencana daerah, kesatuan bangsa dan politik	-	1	6	12	19
9	Dinas pendidikan dan kebudayaan	-	1	4	18	23
10	Dinas kesehatan	-	1	4	38	43
11	Dinas pekerjaan umum dan penataan ruang	-	1	4	14	19
12	Dinas perumahan dan kawasan pemukiman	-	1	3	8	12
13	Dinas tanaman pangan, hortikultura dan perkebunan	-	1	5	23	29
14	Dinas peternakan dan perikanan	-	0	4	12	16
15	Dinas koperasi, usaha kecil & menengah, perindustrian dan perdagangan	-	1	4	12	17
16	Dinas lingkungan hidup	-	0	4	10	14
17	Dinas Pemuda olah raga dan pariwisata	-	1	4	11	16
18	Dinas ketahanan pangan	-	0	3	8	11

Lanjutan Tabel/Continued Table 2.3.5

Unit Organisasi Organization Units	Golongan Range				Jumlah Total
	I	II	III	IV	
(1)	(2)	(3)	(4)	(5)	(6)
19 Dinas Kependudukan dan catatan sipil	-	1	4	10	15
20 Dinas penanaman modal dan pelayanan terpadu satu pintu (PTSP)	-	1	4	11	16
21 Dinas social,pengendalian penduduk,KB,pemberdayaan perempuan & perlindungan anak	-	1	4	9	14
22 Dinas perhubungan	-	0	4	11	15
23 Dinas pemberdayaan masyarakat dan dusun	-	0	3	8	11
24 Dinas perpustakaan dan arsip daerah	-	1	3	8	12
25 Dinas tenaga kerja dan transmigrasi	-	1	3	9	13
26 Satuan polisi pamong praja dan pemadam kebakaran	-	0	3	11	14
27 RSUD H Hanafie Muara Bungo	-	0	5	8	13
28 Kecamatan Pelepat	-	0	1	5	6
29 Kecamatan Pelepat Ilir	-	0	2	5	7
30 Kecamatan Bathin II Babeko	-	0	2	5	7
31 Kecamatan Rimbo Tengah	-	0	2	7	9
32 Kecamatan Bungo Dani	-	0	2	7	9
33 Kecamatan Pasar Muara Bungo	-	0	2	6	8
34 Kecamatan Bathin III	-	0	2	6	8
35 Kecamatan Rantau Pandan	-	0	1	7	8
36 Kecamatan Muko-Muko Bathin VII	-	0	2	6	8
37 Kecamatan Bathin III Ulu	-	0	2	7	9
38 Kecamatan Tanah Sepenggal	-	0	2	5	7
39 Kecamatan Tanah Sepenggal Lintas	-	0	2	7	9
40 Kecamatan Tanah Tumbuh	-	0	1	5	6
41 Kecamatan Limbur Lubuk Mengkuang	-	0	2	5	7

Lanjutan Tabel/Continued Table 2.3.5

Unit Organisasi Organization Units	Golongan Range				Jumlah Total
	I	II	III	IV	
(1)	(2)	(3)	(4)	(5)	(6)
42 Kecamatan Bathin II Pelayang	-	0	2	7	9
43 Kecamatan Jujuhan	-	0	1	5	6
44 Kecamatan Jujuhan Ilir	-	0	2	6	8
45 Kelurahan Pasir Putih	-	0	0	3	3
46 Kelurahan Cadika	-	0	0	-	5
47 Kelurahan Sungai Kerjan	-	0	0	-	5
48 Kelurahan Sungai Pinang	-	0	0	-	5
49 Kelurahan Bungo Barat	-	0	0	-	5
50 Kelurahan Batang Bungo	-	0	0	-	5
51 Kelurahan Bungo Timur	-	0	0	-	5
52 Kelurahan Jaya Setia	-	0	0	-	5
53 Kelurahan Tanjung Gedang	-	0	0	-	5
54 Kelurahan Manggis	-	0	0	-	5
55 Kelurahan Sungai Binjai	-	0	0	-	3
56 Kelurahan Bungo Taman Agung	-	0	0	-	5
<b>Jumlah/Total</b>	<b>-</b>	<b>25</b>	<b>145</b>	<b>506</b>	<b>676</b>

Catatan/Note: ...

Sumber/Source: Badan Kepegawaian dan Pengembangan SDM Daerah Kabupaten Bungo/Bungo Regency Human Resources and Human Resources Development Agency

**Tabel**  
**Table** 2.3.6**Jumlah Pegawai Negeri Sipil di Instansi Vertikal Menurut Unit Organisasi dan Jenis Kelamin di Kabupaten Bungo, 2019**  
**Number of Civil Servants of Vertical Instance by Organization Units and Sex in Bungo Regency, 2019**

	<b>Unit Organisasi</b> <b>Organization Units</b>	<b>Laki-laki</b> <b>Male</b>	<b>Perempuan</b> <b>Female</b>	<b>Jumlah</b> <b>Total</b>
	(1)	(2)	(3)	(4)
1	Kementerian Agama	232	248	480
2	Kantor Pelayanan Pajak Pratama (termasuk KP2KP Rimbo Bujang dan KP2KP Muaro Tebo)	57	29	86
3	Kantor Pelayanan Perbendaharaan Negara	7	7	14
4	Badan Pertanahan Nasional	22	12	34
5	Kejaksaan Negeri	23	8	31
6	Pengadilan Negeri	9	7	16
7	Pengadilan Agama	9	7	16
8	Lembaga Pemasyarakatan	68	9	77
9	Badan Pusat Statistik	14	13	27
10	Komisi Pemilihan Umum	7	5	12
	<b>Jumlah/Total</b>	<b>448</b>	<b>345</b>	<b>793</b>
	2018	460	333	793
	2017	457	313	770
	2016	463	314	777
	2015	474	318	787

Catatan/Note: ...

Sumber/Source: Masing-masing Instansi Vertikal/ Each Vertical Instance



**Tabel 2.3.7** Jumlah Pegawai Negeri Sipil di Instansi Vertikal Menurut Golongan dan Jenis Kelamin di Kabupaten Bungo, 2019  
**Number of Civil Servants of Vertical Instance by Hierarchy and Sex in Bungo Regency, 2019**

<i>Golongan Kepangkatan Hierarchy</i>	<i>Laki-laki Male</i>	<i>Perempuan Female</i>	<i>Jumlah Total</i>
(1)	(2)	(3)	(4)
Golongan I	1	-	1
Golongan II	98	59	157
Golongan III	283	317	500
Golongan IV	50	53	103
<b>Jumlah/Total</b>	<b>432</b>	<b>429</b>	<b>761</b>
2018	457	313	770
2017	457	313	770
2016	463	314	777
2015	474	318	787

Catatan/Note: ...

Sumber/Source: Masing-masing Instansi Vertikal/ Each Vertical Instance

**Tabel**  
**Table** 2.3.8**Jumlah Pegawai Negeri Sipil di Instansi Vertikal Menurut Tingkat Pendidikan dan Jenis Kelamin di Kabupaten Bungo, 2019**  
**Number of Civil Servants of Vertical Instance by Educational Level and Sex in Bungo Regency, 2019**

<b>Golongan Kepangkatan Hierarchy</b>	<b>Laki-laki Male</b>	<b>Perempuan Female</b>	<b>Jumlah Total</b>
(1)	(2)	(3)	(4)
Sekolah Dasar <i>Primary School</i>	2	5	7
Sekolah Menengah Pertama <i>Junior High School</i>	1	2	3
Sekolah Menengah Atas <i>Senior High School</i>	18	11	29
Diploma I, II	38	23	61
Diploma III, Akademi <i>Academy</i>	36	27	63
Universitas <i>University</i>	70	26	96
<b>Jumlah/Total</b>	<b>165</b>	<b>94</b>	<b>259</b>
2018	457	313	770
2017	457	313	770
2016	463	314	777
2015	474	318	787

Catatan/Note: ...

Sumber/Source: Masing-masing Instansi Vertikal/ *Each Vertical Instance*

## 2.4 KEUANGAN PEMERINTAH GOVERNMENT FINANCE

**Tabel 2.4.1** Realisasi Pendapatan Pemerintah Kabupaten Bungo Menurut Jenis Pendapatan (ribu rupiah), 2016–2019  
*Actual Bungo Regency Government Revenues by Kind of Revenues (thousand rupiahs), 2016–2019*

Jenis Pendapatan/ <i>Kind of Revenues</i>	2016	2017
(1)	(2)	(3)
<b>1. Pendapatan Asli Daerah (PAD)/<i>Regional Revenue</i></b>	-	-
1.1 Pajak Daerah/ <i>Regional Tax</i>	-	-
1.2 Retribusi Daerah/ <i>Regional Retribution</i>	-	-
1.3 Hasil Perusahaan Milik Daerah dan Pengelolaan Kekayaan Daerah yang Dipisahkan/ <i>Regional-Owned Company Revenue and Separated Management of Regional Wealth</i>	-	-
1.4 Lain-lain PAD yang Sah/ <i>Other Regional Revenue</i>	-	-
<b>2. Dana Perimbangan/<i>Balance Funds</i></b>	-	-
2.1 Bagi Hasil Pajak/ <i>Tax Sharing Revenue</i>	-	-
2.2 Bagi Hasil Bukan Pajak/Sumber Daya Alam/ <i>Non-Tax Sharing Revenue/Natural Resources</i>	-	-
2.3 Dana Alokasi Umum/ <i>General Allocation Fund</i>	-	-
2.4 Dana Alokasi Khusus/ <i>Special Allocation Fund</i>	-	-
<b>3. Lain-lain Pendapatan yang Sah/<i>Other Revenue</i></b>	-	-
3.1 Pendapatan Hibah/ <i>Grant</i>	-	-
3.2 Dana Darurat/ <i>Emergency Fund</i>	-	-
3.3 Dana Bagi Hasil Pajak dari Provinsi dan Pemerintah Daerah Lainnya/ <i>Tax Sharing Revenue from Provincial and Other Regional Governments</i>	-	-
3.4 Dana Penyesuaian dan Otonomi Daerah/ <i>Regional Adjustment and Autonomy Fund</i>	-	-
3.5 Bantuan Keuangan dari Provinsi atau Pemerintah Daerah Lainnya/ <i>Financial Assistance from Provincial or Other Regional Governments</i>	-	-
3.6 Lainnya/ <i>Others</i>	-	-
<b>Jumlah/<i>Total</i></b>	-	-

Lanjutan Tabel/*Continued Table 2.4.1*

Jenis Pendapatan/ <i>Kind of Revenues</i>	2018	2019
(1)	(4)	(5)
<b>1. Pendapatan Asli Daerah (PAD)/<i>Regional Revenue</i></b>	-	<b>140.343.754,93924</b>
1.1 Pajak Daerah/ <i>Regional Tax</i>	-	38.886.513,37446
1.2 Retribusi Daerah/ <i>Regional Retribution</i>	-	4.398.136,986
1.3 Hasil Perusahaan Milik Daerah dan Pengelolaan Kekayaan Daerah yang Dipisahkan/ <i>Regional-Owned Company Revenue and Separated Management of Regional Wealth</i>	-	6.031.389,35177
1.4 Lain-lain PAD yang Sah/ <i>Other Regional Revenue</i>	-	91.027.715,22701
<b>2. Dana Perimbangan/<i>Balance Funds</i></b>	-	<b>961.103.622,312</b>
2.1 Bagi Hasil Pajak/ <i>Tax Sharing Revenue</i>	-	23.239,658171
2.2 Bagi Hasil Bukan Pajak/Sumber Daya Alam/ <i>Non-Tax Sharing Revenue/Natural Resources</i>	-	83.285.951,972
2.3 Dana Alokasi Umum/ <i>General Allocation Fund</i>	-	656.106.480,000
2.4 Dana Alokasi Khusus/ <i>Special Allocation Fund</i>	-	198.471.532,169
<b>3. Lain-lain Pendapatan yang Sah/<i>Other Revenue</i></b>	-	<b>185.121.110,13849</b>
3.1 Pendapatan Hibah/ <i>Grant</i>	-	-
3.2 Dana Darurat/ <i>Emergency Fund</i>	-	-
3.3 Dana Bagi Hasil Pajak dari Provinsi dan Pemerintah Daerah Lainnya/ <i>Tax Sharing Revenue from Provincial and Other Regional Governments</i>	-	-
3.4 Dana Penyesuaian dan Otonomi Daerah/ <i>Regional Adjustment and Autonomy Fund</i>	-	114.100.345,000
3.5 Bantuan Keuangan dari Provinsi atau Pemerintah Daerah Lainnya/ <i>Financial Assistance from Provincial or Other Regional Governments</i>	-	69.449.800,80949
3.6 Lainnya/ <i>Others</i>	-	1.570.964,329
<b>Jumlah/<i>Total</i></b>	-	<b>1.301.748.487,38973</b>

Catatan/Note: ...

Sumber/Source: Badan Pengelola Keuangan dan Aset Daerah Kabupaten Bungo / *Finance and Asset Management Board of Bungo Regency*

**Tabel**  
**Table 2.4.2****Realisasi Belanja Pemerintah Kabupaten Bungo Menurut Jenis Belanja (ribu rupiah), 2016–2019**  
**Actual Bungo Regency Government Expenditures by Kind of Expenditures (thousand rupiahs), 2016–2019**

Jenis Pendapatan <i>Kind of Revenues</i>	2016	2017
(1)	(2)	(3)
<b>1. Belanja Tidak Langsung/<i>Indirect Expenditures</i></b>	-	-
1.1 Belanja Pegawai/ <i>Personnel Expenditures</i>	-	-
1.2 Belanja Bunga/ <i>Interest Expenditures</i>	-	-
1.3 Belanja Subsidi/ <i>Subsidies Expenditures</i>	-	-
1.4 Belanja Hibah/ <i>Grant Expenditures</i>	-	-
1.5 Belanja Bantuan Sosial/ <i>Social Aid Expenditures</i>	-	-
1.6 Belanja Bagi Hasil/ <i>Sharing Fund Expenditure</i>	-	-
1.7 Belanja Bantuan Keuangan/ <i>Financial Aids Expenditures</i>	-	-
1.8 Belanja Tidak Terduga/ <i>Unpredicted Expenditures</i>	-	-
<b>2. Belanja Langsung/<i>Direct Expenditures</i></b>	-	-
2.1 Belanja Pegawai/ <i>Personnel Expenditures</i>	-	-
2.2 Belanja Barang dan Jasa/ <i>Goods and Services Expenditures</i>	-	-
2.3 Belanja Modal/ <i>Capital Expenditure</i>	-	-
<b>Jumlah/<i>Total</i></b>	-	-

Lanjutan Tabel/*Continued Table* 2.4.2

Jenis Pendapatan <i>Kind of Revenues</i>	2018	2019
(1)	(4)	(5)
<b>1. Belanja Tidak Langsung/<i>Indirect Expenditures</i></b>	-	<b>568.709.466,02850</b>
1.1 Belanja Pegawai/ <i>Personnel Expenditures</i>	-	543.710.147,59750
1.2 Belanja Bunga/ <i>Interest Expenditures</i>	-	0
1.3 Belanja Subsidi/ <i>Subsidies Expenditures</i>	-	1.000.000,000
1.4 Belanja Hibah/ <i>Grant Expenditures</i>	-	21.747.401,340
1.5 Belanja Bantuan Sosial/ <i>Social Aid Expenditures</i>	-	2.233.644,500
1.6 Belanja Bagi Hasil/ <i>Sharing Fund Expenditure</i>	-	0
1.7 Belanja Bantuan Keuangan/ <i>Financial Aids Expenditures</i>	-	0
1.8 Belanja Tidak Terduga/ <i>Unpredicted Expenditures</i>	-	18.272,591
<b>2. Belanja Langsung/<i>Direct Expenditures</i></b>	-	<b>546.618.241,03094</b>
2.1 Belanja Pegawai/ <i>Personnel Expenditures</i>	-	0
2.2 Belanja Barang dan Jasa/ <i>Goods and Services Expenditures</i>	-	322.026.916,40227
2.3 Belanja Modal/ <i>Capital Expenditure</i>	-	224.591.324,62867
<b>Jumlah/<i>Total</i></b>	-	<b>1.115.327.707,05944</b>

Catatan/Note: ...

Sumber/Source: Badan Pengelola Keuangan dan Aset Daerah Kabupaten Bungo / *Finance and Asset Management Board of Bungo Regency*

## 2.5 ADMINISTRASI ADMINISTRATION

**Tabel** 2.5.1 **Banyaknya Sertifikat Tanah yang Dikeluarkan Menurut Kecamatan dan Jenis Hak Atas Tanah di Kabupaten Bungo, 2019**  
*Number of Land Certificates Issued by Subdistricts and Kind of Land Rights in Bungo Regency, 2019*

Kecamatan Subdistrict	Hak Milik	Hak Pakai	Hak Guna Bangunan	Hak Guna Usaha	Hipotik
(1)	(2)	(3)	(4)	(5)	(6)
Pelepat	13 610	163	28	...	-
Pelepat Ilir	28 025	547	140	...	-
Bathin II Babeko	4 407	17	91	...	-
Rimbo Tengah	13 039	13	1 481	...	-
Bungo Dani	6 793	14	313	...	-
Pasar Muara Bungo	4 813	61	230	...	-
Bathin III	10 102	44	987	...	-
Rantau Pandan	2 270	23	-	...	-
Muko-Muko Bathin VII	4 967	36	2	...	-
Bathin III Ulu	4 309	10	-	...	-
Tanah Sepanggal	5 727	20	-	...	-
Tanah Sepanggal Lintas	5 202	15	13	...	-
Tanah Tumbuh	4 405	35	2	...	-
Limbur Lubuk Mengkuang	8 835	50	1	...	-
Bathin II Pelayang	2 028	5	-	...	-
Jujuhan	6 409	29	10	...	-
Jujuhan Ilir	3 038	29	2	...	-
<b>Bungo</b>	<b>127 979</b>	<b>1 111</b>	<b>3 300</b>	<b>76</b>	<b>-</b>

Catatan/Note: ...

Sumber/Source: Sekretariat DPRD Kabupaten Bungo/Regional House of Representative's Secretary of Bungo Regency

**Tabel**  
**Table** 2.5.2

**Jumlah Akta kelahiran, Akta Kematian, dan Akta Kawin yang Diproses Menurut Kecamatan di Kabupaten Bungo, 2019**  
**Number of Birth Certificate, Death Certificate, and Marriage Certificate Processed by Subdistricts in Bungo Regency, 2019**

Kecamatan Subdistrict	Akta Kelahiran Birth Certificate	Akta Kematian Death Certificate	Akta Kawin Marriage Certificate
(1)	(2)	(3)	(4)
Pelepat	9 788	55	10
Pelepat Ilir	15 090	130	6
Bathin II Babeko	3 685	16	0
Rimbo Tengah	9 651	80	3
Bungo Dani	8 019	45	16
Pasar Muara Bungo	6 319	71	3
Bathin III	7 592	60	8
Rantau Pandan	3 229	11	0
Muko-Muko Bathin VII	4 682	22	0
Bathin III Ulu	2 887	17	2
Tanah Sepenggal	6 502	31	1
Tanah Sepenggal Lintas	6 408	40	0
Tanah Tumbuh	4 436	40	0
Limbur Lubuk Mengkuang	4 994	45	1
Bathin II Pelayang	2 664	11	0
Jujuhan	5 437	30	5
Jujuhan Ilir	2 719	40	1
<b>Bungo</b>	<b>104 102</b>	<b>744</b>	<b>56</b>

Catatan/Note: ...

Sumber/Source: Dinas Kependudukan dan Pencatatan Sipil Kabupaten Bungo/ Population and Civil Registration Service of Bungo Regency



**Tabel**  
**Table** 2.5.3**Jumlah Surat Izin Mengemudi (SIM) yang Dikeluarkan Menurut Bulan dan Jenis Kelamin di Kabupaten Bungo, 2019**  
**Number of Driver's Licence Issued Every Month by Sex in Bungo Regency, 2019**

Bulan Month	Laki-laki Male	Perempuan Female	Jumlah Total
(1)	(2)	(3)	(4)
Januari/January	623	253	876
Februari/February	452	124	576
Maret /March	412	166	578
April/April	351	215	566
Mei/May	534	289	823
Juni/June	544	223	767
Juli/July	689	260	949
Agustus/August	588	244	832
September/September	764	364	1128
Oktober/October	568	278	846
November/November	588	218	806
Desember/December	535	235	770
<b>Jumlah/Total</b>	<b>6 648</b>	<b>2 869</b>	<b>9 517</b>

Catatan/Note: ...

Sumber/Source: Satuan Lalu Lintas Kepolisian Resor Bungo/ Traffic Unit of Police Resort of Bungo

**Tabel**  
**Table** 2.5.4

**Jumlah Penerbitan Surat Izin Mengemudi (SIM) Baru yang  
Dikeluarkan Tiap Bulan di Kabupaten Bungo, 2019**  
**Number of New Driver's Licence Issued Each Month in Bungo  
Regency, 2019**

Bulan Month	Jenis SIM Type of Driver's Licences						
	A	AU	C	BI	BIU	BII	BIIU
(1)	(2)	(3)	(4)	(5)	(6)	(7)	(8)
Januari/January	236	-	246	18	11	3	9
Februari/February	168	-	159	14	5	1	5
Maret /March	133	1	145	13	12	1	5
April/April	137	2	149	13	3	1	3
Mei/May	247	1	204	8	11	-	6
Juni/June	179	-	213	28	7	5	12
Juli/July	272	-	297	25	13	7	3
Agustus/August	184	-	285	19	14	-	14
September/September	235	-	401	18	21	5	13
Oktober/October	205	2	242	31	11	4	12
November/November	231	-	197	28	9	18	8
Desember/December	235	-	206	27	4	4	11
<b>Jumlah/Total</b>	<b>2 462</b>	<b>6</b>	<b>2 744</b>	<b>242</b>	<b>121</b>	<b>43</b>	<b>101</b>

Catatan/Note: ...

Sumber/Source: Satuan Lalu Lintas Kepolisian Resor Bungo/ Traffic Unit of Police Resort of Bungo

## 2.6 PEMILIHAN UMUM GENERAL ELECTION

**Tabel 2.6.1** Banyaknya Pemilih yang Terdaftar dalam Pemilu Legislatif Dewan Perwakilan Rakyat (DPR) dan Pemilihan Presiden Menurut Kecamatan di Kabupaten Bungo, 2019  
*Number Registered Voters in General Election of the House of Representative and Presidential Election by Subdistricts in Bungo Regency, 2019*

Kecamatan Subdistrict	2019	2019 (Pileg/Legislative)	2019 (Pilpres/Presidential)
(1)	(2)	(3)	(4)
Pelepat	22 849	22 849	22 849
Pelepat Ilir	33 267	33 267	33 267
Bathin II Babeko	9 036	9 036	9 036
Rimbo Tengah	19 393	19 393	19 393
Bungo Dani	16 814	16 814	16 814
Pasar Muara Bungo	12 516	12 516	12 516
Bathin III	15 903	15 903	15 903
Rantau Pandan	7 489	7 489	7 489
Muko-Muko Bathin VII	10 164	10 164	10 164
Bathin III Ulu	6 555	6 555	6 555
Tanah Sepenggal	16 567	16 567	16 567
Tanah Sepenggal Lintas	18 285	18 285	18 285
Tanah Tumbuh	12 236	12 236	12 236
Limbur Lubuk Mengkuang	12 241	12 241	12 241
Bathin II Pelayang	5 665	5 665	5 665
Jujuhan	12 340	12 340	12 340
Jujuhan Ilir	7 998	7 998	7 998
<b>Bungo</b>	<b>239 318</b>	<b>239 318</b>	<b>239 318</b>

Catatan/Note: ...

Sumber/Source: Komisi Pemilihan Umum Kabupaten Bungo/Regional House of Representative's Secretary of Bungo Regency

## Jumlah Penduduk

*Number of Population*

**2019**

**374.770**

## Kepadatan Penduduk per km<sup>2</sup>

*Population Density per km<sup>2</sup>*

**80,44**

Jiwa/km<sup>2</sup>

## Angkatan Kerja

*Economically Active*

**173.907**



## Bukan Angkatan Kerja

*Economically Inactive*

**96.909**



**PENJELASAN TEKNIS****TECHNICAL NOTES**

1. Sumber utama data kependudukan adalah sensus penduduk yang dilaksanakan setiap sepuluh tahun sekali. Sensus penduduk telah dilaksanakan sebanyak enam kali sejak Indonesia merdeka, yaitu tahun 1961, 1971, 1980, 1990, 2000, dan 2010.

Di dalam sensus penduduk, pencacahan dilakukan terhadap seluruh penduduk yang berdomisili di wilayah teritorial Indonesia termasuk warga negara asing kecuali anggota korps diplomatik negara sahabat beserta keluarganya.

Metode pengumpulan data dalam sensus dilakukan dengan wawancara antara petugas sensus dengan responden dan juga melalui e-census. Pencatatan penduduk menggunakan konsep usual residence, yaitu konsep di mana penduduk biasa bertempat tinggal.

Bagi penduduk yang bertempat tinggal tetap dicacah di mana mereka biasa tinggal, sedangkan untuk penduduk yang tidak bertempat tinggal tetap dicacah di tempat di mana mereka ditemukan petugas sensus pada malam 'Hari Sensus'. Bagi mereka yang mempunyai tempat tinggal tetap dan sedang bepergian ke luar wilayah lebih dari enam bulan, tidak dicacah di tempat

1. *The main source of demographic data is population census, which is conducted every ten years. Population Census has been conducted six times since Indonesia's independence: 1961, 1971, 1980, 1990, 2000, and 2010. The population census enumerates all residents who domicile in the entire territory of Indonesia including foreign citizens except the diplomatic corps members and their families.*

*The method of data collection in a population census involves interviewing respondents and conducting e-census. Enumeration of the population uses the concept of "usual residence", which is the concept of "places where people usually live". De jure was applied to the permanent residents, while de factowas applied to non-permanent residents. The permanent residents were enumerated in place where they normally live, the non-permanent residents were enumerated where they were found by the enumerators, on the night of 'Census Date'. The non permanent residents include homeless people, ship crew, boat people, remote area community, and internally displaced persons. Those who had permanent residence and had been travelling away from their home for six months or more were not enumerated in their permanent*

tinggalnya, tetapi dicacah di tempat tujuannya. Untuk tahun yang tidak dilaksanakan sensus penduduk, data kependudukan diperoleh dari hasil proyeksi penduduk. Proyeksi penduduk merupakan suatu perhitungan ilmiah yang didasarkan pada asumsi dari komponen-komponen perubahan penduduk, yaitu kelahiran, kematian, dan migrasi. Proyeksi penduduk Indonesia 2010–2035 menggunakan data dasar penduduk hasil SP2010.

2. Penduduk Indonesia adalah semua orang yang berdomisili di wilayah teritorial Indonesia selama 6 bulan atau lebih dan atau mereka yang berdomisili kurang dari 6 bulan tetapi bertujuan menetap.
3. Laju pertumbuhan penduduk adalah angka yang menunjukkan persentase penambahan penduduk dalam jangka waktu tertentu.
4. Kepadatan penduduk adalah rasio banyaknya penduduk per kilometer persegi.
5. Rasio jenis kelamin adalah perbandingan antara penduduk laki-laki dan penduduk perempuan pada suatu wilayah dan waktu tertentu. Biasanya dinyatakan dengan banyaknya

*place, but in the place where they were during the census.*

*For the periods where the population census is not conducted, population projection is done to estimate population during those years. The population projection is an estimate based on the demographic components, such as birth, death, and migration. Indonesia's 2010–2035 population projection used the 2010 Population Census as the base population.*

2. *The population of Indonesia are all residents of the entire territory of Indonesia who have stayed for six months or longer, and those who intended to stay more than six months even though their length of stay is less than six months.*
3. *The growth rate of population is the number that show percentage of population growth within a specified period.*
4. *Population density is ratio of population per square kilometer.*
5. *Sex ratio is the ratio of males population to females population in a given area and time, usually expressed as the number of males for every 100 females.*

penduduk laki-laki untuk 100 penduduk perempuan.

6. Distribusi penduduk adalah pola persebaran penduduk di suatu wilayah, baik berdasarkan batas-batas geografis maupun berdasarkan batas-batas administrasi pemerintahan.
  7. Komposisi penduduk adalah pola persebaran penduduk menurut karakteristiknya, contoh: penduduk menurut kelompok umur, penduduk menurut jenis kelamin
  8. Rumah tangga adalah seseorang atau sekelompok orang yang mendiami sebagian atau seluruh bangunan fisik/sensus dan biasanya tinggal bersama serta pengelolaan makan dari satu dapur. Yang dimaksud makan dari satu dapur adalah jika pengurusan kebutuhan sehari-harinya dikelola bersama-sama menjadi satu.
  9. Anggota rumah tangga adalah semua orang yang biasanya bertempat tinggal di suatu rumah tangga, baik yang berada di rumah pada waktu pencacahan maupun yang sementara tidak ada.
  10. Rata-rata anggota rumah tangga adalah angka yang menunjukkan rata-rata jumlah anggota rumah
6. *Population distribution is the pattern of population distribution in an area, either by geographic boundaries or by government administrative boundaries.*
  7. *Population composition is the pattern of population distribution by its characteristics, example: population by age group, population by sex*
  8. *Household is an individual or group of people living in a physical/census building unit or part of it and usually commit on a common provision for food and other essentials of living. Common provision for food means one organising daily needs for all of household members.*
  9. *Household member are those who usually lives in a household regardless of their location at the time of enumeration.*
  10. *Average household size is the average number of household members per household.*



tangga per rumah tangga.

11. Istilah migrasi seumur hidup disebut bila provinsi tempat tinggal seseorang pada saat pencacahan berbeda dengan provinsi tempat lahirnya.
  12. Istilah migrasi risen disebut bila provinsi tempat tinggal seseorang pada saat pencacahan berbeda dengan provinsi tempat tinggalnya 5 tahun yang lalu.
  13. Penduduk usia kerja adalah penduduk yang berumur 15 tahun ke atas.
  14. Angkatan kerja adalah penduduk usia kerja (15 tahun ke atas) yang bekerja, punya pekerjaan namun sementara tidak bekerja, dan pengangguran.
  15. Bekerja adalah kegiatan ekonomi yang dilakukan oleh seseorang dengan maksud memperoleh atau membantu memperoleh pendapatan atau keuntungan dan lamanya bekerja paling sedikit 1 jam secara terus menerus dalam seminggu yang lalu (termasuk pekerja keluarga tanpa upah yang membantu dalam suatu usaha/ kegiatan ekonomi).
  16. Jumlah jam kerja seluruhnya adalah jumlah jam kerja yang digunakan untuk bekerja (tidak
11. *Lifetime migration terminology if someone's province of residence at the time of enumeration was different from his/her province of birthplace.*
  12. *Recent migration terminology if someone's province of residence at the time of enumeration was different from his/her province of residence 5 years ago.*
  13. *Working age population is persons of 15 years and over.*
  14. *Labor force or economically active are persons of 15 years and over, who in the previous week were working, temporarily absent from work but having jobs, and unemployment.*
  15. *Working is economic activity conducted by a person and intended to earn income by doing work or helping to do work at least one hour continuously during the reference week (including unpaid family worker/s for any economic activity).*
  16. *Total working hours is the total hours spent by an employee to perform all jobs (excluding the time*

termasuk jam kerja istirahat resmi dan jam kerja yang digunakan untuk hal-hal di luar pekerjaan).

*used for other activities which are not classified as work).*

17. Lapangan usaha adalah bidang kegiatan dari pekerjaan/tempat bekerja di mana seseorang bekerja. Klasifikasi lapangan usaha mengikuti Klasifikasi Baku Lapangan Usaha Indonesia (KBLI) dalam 1 digit.
 

*17. Industry is field of a person's activity or establishment. The classification of industries follows the Indonesia Standard Industrial Classification (KBLI) in one digit.*
18. Status pekerjaan adalah kedudukan seseorang dalam unit usaha/kegiatan dalam melakukan pekerjaan.
 

*18. Employment status is the status of a person at his place of work or establishment where he was employed.*
19. Berusaha sendiri tanpa dibantu orang lain adalah bekerja atau berusaha dengan menanggung risiko secara ekonomis, yaitu dengan tidak kembalinya ongkos produksi yang telah dikeluarkan dalam rangka usahanya tersebut, serta tidak menggunakan pekerja dibayar maupun pekerja tak dibayar, termasuk yang sifat pekerjaannya memerlukan teknologi atau keahlian khusus.
 

*19. Own-account worker is a person who works at his own risk without assisted by paid per mount worker or unpaid worker include technical job or skill job.*
20. Berusaha dibantu buruh tidak tetap/buruh tidak dibayar adalah bekerja atau berusaha atas risiko sendiri, dan menggunakan buruh/pekerja tak dibayar dan atau buruh/pekerja tidak tetap.
 

*20. Employer assisted by temporary workers/unpaid worker is a person who works at his own risk and assisted by temporary worker/unpaid worker.*
21. Berusaha dibantu buruh tetap/buruh dibayar adalah berusaha atas risiko sendiri dan
 

*21. Employer assisted by permanent workers/paid workers is a person who does his business at her/his own risk at least one assisted by*

mempekerjakan paling sedikit satu orang buruh/pekerja tetap yang dibayar.

22. Buruh/karyawan/pegawai adalah seseorang yang bekerja pada orang lain atau instansi/kantor/perusahaan secara tetap dengan menerima upah/gaji baik berupa uang maupun barang. Buruh yang tidak mempunyai majikan tetap, tidak digolongkan sebagai buruh/karyawan, tetapi sebagai pekerja bebas. Seseorang dianggap memiliki majikan tetap jika memiliki 1 (satu) majikan (orang/rumah tangga) yang sama dalam sebulan terakhir, khusus pada sektor bangunan batasannya tiga bulan. Apabila majikannya instansi/lembaga, boleh lebih dari satu.

23. Pekerja bebas adalah seseorang yang bekerja pada orang lain/majikan/institusi yang tidak tetap (lebih dari 1 majikan dalam sebulan terakhir) di usaha pertanian baik berupa usaha rumah tangga maupun bukan usaha rumah tangga, ataupun di nonpertanian atas dasar balas jasa dengan menerima upah atau imbalan baik berupa uang maupun barang, dan baik dengan sistem pembayaran harian maupun borongan.

*paid permanent worker.*

22. *Employee is a person who work permanently for other people or institution/office/ company and gains some money/cash or goods as wage/salary. Labor who have no permanent employer is not categorized as a laborer/ worker/ employee but casual worker. A laborers in general is considered to have a permanent employer if he has the same employer during the past month, particularly for building construction sector is 3 months. If the employer is an institution, more than 1 (one) employer is allowed.*

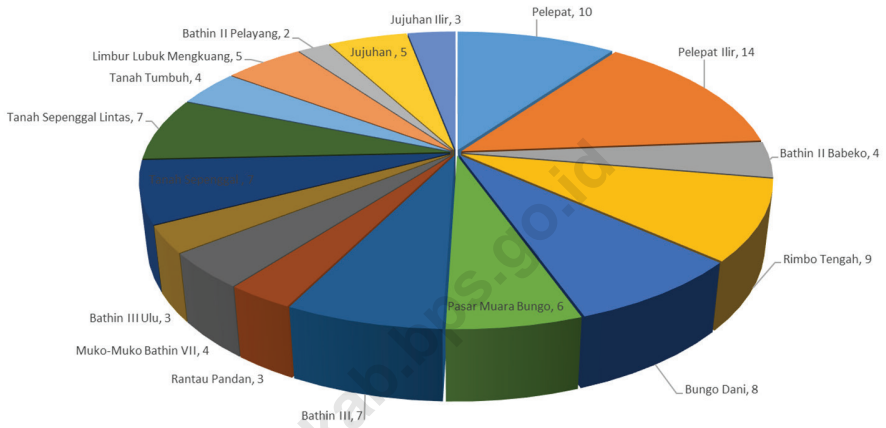
23. *Casual employee is a person who does not work permanently for other people/employer/ institution (more than 1 employer during the last 1 month) in agricultural sector, either home industry or not home industry, or in non-agricultural sector based on remuneration paid with money or goods, and based on daily or contact payment system.*

24. Pekerja tak dibayar adalah seseorang yang bekerja membantu usaha untuk memperoleh penghasilan/keuntungan yang dilakukan oleh salah seorang anggota rumah tangga atau bukan anggota rumah tangga tanpa mendapat upah/gaji baik berupa uang maupun barang.
24. *Unpaid worker is a person who intended to work without pay either with money or good, in an establishment run by other members of the family, relative or neighbour.*

<https://bungokab.bps.go.id>

**Gambar** 3.1  
**Figures**

**Distribusi Persentase Penduduk Menurut Kecamatan di Kabupaten Bungo, 2019**  
**Percentage Distribution of Population by Subdistrict in Bungo Regency, 2019**



Catatan/Note: <sup>1</sup> Data dari Hasil Proyeksi Penduduk Indonesia 2015–2045 (Pertengahan tahun/Juni)/Data from the result of Indonesia Population Projection 2015–2045 (mid year/June)

Sumber/Source: Dinas Kependudukan dan Pencatatan Sipil Kabupaten Bungo/Population and Civil Registration Agency Bungo

### 3.1 PENDUDUK POPULATION

**Tabel** 3.1.1 **Penduduk, Laju Pertumbuhan Penduduk per Tahun, Distribusi Persentase Penduduk, Kepadatan Penduduk, Rasio Jenis Kelamin Penduduk Menurut Kecamatan di Kabupaten Bungo, 2019**  
*Population, Annual Population Growth Rate, Percentage Distribution of Population, Population Density, and Population Sex Ratio by Subdistrict in Bungo Regency, 2019*

Kecamatan Subdistrict	Penduduk (ribu) Population (thousand)	Laju Pertumbuhan Penduduk per Tahun 2018–2019 Annual Population Growth Rate (%) 2018–2019
(1)	(2)	(3)
Pelepat	32,634	0,042
Pelepat Ilir	49,235	0,010
Bathin II Babeko	12,726	0,001
Rimbo Tengah	30,044	0,048
Bungo Dani	25,698	0,019
Pasar Muara Bungo	21,467	0,004
Bathin III	23,837	0,022
Rantau Pandan	10,244	0,015
Muko-Muko Bathin VII	14,610	0,038
Bathin III Ulu	9,135	0,010
Tanah Sepenggal	22,445	0,005
Tanah Sepenggal Lintas	22,381	0,013
Tanah Tumbuh	14,795	-0,007
Limbur Lubuk Mengkuang	15,719	-0,002
Bathin II Pelayang	8,252	-0,000
Jujuhan	17,788	0,012
Jujuhan Ilir	10,109	-0,008
<b>Bungo</b>		
Hasil Registrasi/Registration Result	<b>341,119</b>	<b>0,016</b>
Hasil Proyeksi <sup>1</sup> /Projection Result	<b>374,770</b>	<b>0,021</b>

Lanjutan Tabel/Continued Table 3.1.1

Kecamatan Subdistrict	Persentase Penduduk Percentage of Total Population	Kepadatan Penduduk per km <sup>2</sup> Population Density per sq.km
(1)	(7)	(8)
Pelepat	10	30,53
Pelepat Ilir	14	120,00
Bathin II Babeko	4	72,19
Rimbo Tengah	9	310,05
Bungo Dani	8	714,43
Pasar Muara Bungo	6	2 330,84
Bathin III	7	296,26
Rantau Pandan	3	42,75
Muko-Muko Bathin VII	4	78,24
Bathin III Ulu	3	24,44
Tanah Sepenggal	7	209,92
Tanah Sepenggal Lintas	7	288,75
Tanah Tumbuh	4	62,54
Limbur Lubuk Mengkuang	5	16,86
Bathin II Pelayang	2	45,89
Jujuhan	5	70,00
Jujuhan Ilir	3	52,37
<b>Bungo</b>		
Hasil Registrasi/Registration Result	<b>100</b>	<b>73,22</b>
Hasil Proyeksi <sup>1)</sup> /Projection Result	<b>100</b>	<b>80,44</b>

Lanjutan Tabel/*Continued Table* 3.1.1

Kecamatan <i>Subdistrict</i>	Rasio Jenis Kelamin <i>Population Sex Ratio</i>
(1)	(11)
Pelepat	105,78
Pelepat Ilir	105,48
Bathin II Babeko	101,65
Rimbo Tengah	102,03
Bungo Dani	102,71
Pasar Muara Bungo	101,27
Bathin III	104,26
Rantau Pandan	102,61
Muko-Muko Bathin VII	100,41
Bathin III Ulu	103,54
Tanah Sepanggal	102,63
Tanah Sepanggal Lintas	103,78
Tanah Tumbuh	99,23
Limbur Lubuk Mengkuang	103,43
Bathin II Pelayang	105,02
Jujuhan	104,91
Jujuhan Ilir	104,39
<b>Bungo</b>	
Hasil Registrasi/ <i>Registration Result</i>	<b>103,39</b>
Hasil Proyeksi <sup>1</sup> / <i>Projection Result</i>	<b>104,57</b>

Catatan/*Note*: <sup>1</sup>Data dari Hasil Proyeksi Penduduk Indonesia 2015–2045 (Pertengahan tahun/Juni)/*Data from the result of Indonesia Population Projection 2015–2045 (mid year/June)*

Sumber/*Source*: Dinas Kependudukan dan Pencatatan Sipil Kabupaten Bungo/*Population and Civil Registration Agency Bungo*



### 3.2 TENAGA KERJA EMPLOYMENT

**Tabel 3.2.1** Jumlah Penduduk Berumur 15 Tahun Keatas Menurut Jenis Kegiatan Selama Seminggu yang Lalu dan Jenis Kelamin di Kabupaten Bungo, 2019  
*Population Aged 15 Years and Over by Type of Activity During The Previous Week and Sex in Bungo Regency, 2019*

Kegiatan Utama <i>Main Activity</i>	Jenis Kelamin/Sex		
	Laki-Laki <i>Male</i>	Perempuan <i>Female</i>	Jumlah <i>Total</i>
(1)	(2)	(3)	(4)
<b>Angkatan Kerja</b> <i>Economically Active</i>	114 864	59 043	173 907
Bekerja/ <i>Working</i>	111 348	55 727	167 075
Pengangguran Terbuka <i>Unemployment</i>	3 516	3 316	6 832
<b>Bukan Angkatan Kerja</b> <i>Economically Inactive</i>	23 831	73 078	96 909
Sekolah/ <i>Attending School</i>	10 156	11 064	21 220
Mengurus Rumah Tangga <i>Housekeeping</i>	5 199	57 646	62 845
Lainnya/ <i>Others</i>	8 476	4 368	12 844
<b>Jumlah/Total</b>	138 695	132 121	270 816

Catatan/Note:

Sumber/Source: BPS, Survei Angkatan Kerja Nasional (Sakernas) Agustus/BPS-Statistics Indonesia, August National Labor Force Survey

**Tabel 3.2.2**  
**Table**

**Penduduk Berumur 15 Tahun ke Atas Menurut Pendidikan Tertinggi yang Ditamatkan dan Jenis Kegiatan Selama Seminggu yang Lalu di Kabupaten Bungo, 2019**  
*Population 15 Years of Age and Over by Educational Attainment and Type of Activity During the Previous Week in Bungo Regency, 2019*

Pendidikan Tertinggi yang Ditamatkan <sup>1</sup> <i>Educational Attainment<sup>1</sup></i>	Angkatan Kerja/ <i>Economically Active</i>			Persentase Bekerja terhadap Angkatan Kerja <i>Percentage of Working to Economically Active</i>
	Bekerja <i>Working</i>	Pengangguran <sup>2</sup> <i>Unemployment<sup>2</sup></i>	Jumlah Angkatan Kerja <i>Total of Economically Active</i>	
(1)	(2)	(3)	(4)	(5)
0	65 840	990	66 830	0,985
1	31 596	719	32 315	0,978
2	47 512	4 985	52 497	0,905
3	22 127	138	22 265	0,994
<b>Jumlah/Total</b>	167 075	6832	173 907	0.961

Lanjutan Tabel/*Continued Table 3.2.2*

<b>Pendidikan Tertinggi yang Ditamatkan<sup>1</sup></b> <i>Educational Attainment<sup>1</sup></i>	<b>Bukan Angkatan Kerja</b> <i>Not Economically Active</i>	<b>Jumlah Total</b>	<b>Persentase Angkatan Kerja terhadap Penduduk Usia Kerja</b> <i>Percentage of Economically Active to Working Age Population</i>
(1)	(6)	(7)	(8)
0	38 074	104 904	0,637
1	29 168	61 483	0,526
2	24 926	77 423	0,497
3	47 41	27 006	0,824
<b>Jumlah/Total</b>	96 909	270 816	0,642

- Catatan/Note:
- <sup>1</sup> 0. ≤ Sekolah Dasar (SD)/≤ *Primary School*
  1. Sekolah Menengah Pertama/*Junior High School*
  2. Sekolah Menengah Atas/*Senior High School*
  3. Perguruan Tinggi/*Collage*
  - <sup>2</sup> 1. Mencari pekerjaan/*Looking for work*
  2. Mempersiapkan usaha/*Establishing a new business/firm*
  3. Merasa tidak mungkin mendapat pekerjaan/*Hopeless of job*
  4. Sudah punya pekerjaan tetapi belum mulai bekerja/*Have a job in future start*

Sumber/Source: BPS, Survei Angkatan Kerja Nasional (Sakernas) Agustus/BPS-Statistics Indonesia, August National Labor Force Survey

**Tabel 3.2.3**  
**Table**

**Penduduk Berumur 15 Tahun Ke Atas yang Bekerja Selama Seminggu yang Lalu Menurut Status Pekerjaan Utama dan Jenis Kelamin di Kabupaten Bungo, 2019**  
*Population 15 Years of Age and Over who Worked During The Previous Week by Main Employment Status and Sex in Bungo Regency, 2019*

<b>Status Pekerjaan Utama</b> <i>Main Employment Status</i>	<b>Laki-Laki</b> <i>Male</i>	<b>Perempuan</b> <i>Female</i>	<b>Jumlah</b> <i>Total</i>
(1)	(2)	(3)	(4)
Berusaha sendiri <i>Own account worker</i>	29 847	13 317	43 164
Berusaha dibantu buruh tidak tetap/buruh tidak dibayar <i>Employer assisted by temporary worker/unpaid worker</i>	11 331	4 380	15 711
Berusaha dibantu buruh tetap/buruh dibayar <i>Employer assisted by permanent worker/paid worker</i>	5 603	1 329	6 932
Buruh/Karyawan/Pegawai/ <i>Employee</i>	54 028	23 063	77 091
Pekerja bebas <i>Casual worker</i>	6 950	5 003	1 947
Pekerja keluarga/tak dibayar <i>Family worker/unpaid worker</i>	17 227	5 536	11 691
<b>Jumlah/Total</b>	<b>167 075</b>	<b>111 348</b>	<b>55 727</b>

**Tabel 3.2.4** Banyaknya Pendaftaran, Penempatan dan Permintaan Tenaga Kerja Menurut Jenis Kelamin dan Bulan di Kabupaten Bungo, 2019  
*Number of Registration, Placement, and Labor Demand by Sex and Month in Bungo Regency, 2019*

Bulan Month	Pendaftaran Registration			Penempatan Placement			Permintaan Demand		
	Laki-laki Male	Perempuan Female	Jumlah Total	Laki-laki Male	Perempuan Female	Jumlah Total	Laki-laki Male	Perempuan Female	Jumlah Total
(1)	(2)	(3)	(4)	(5)	(6)	(7)	(8)	(9)	(10)
Januari/January	38	45	83	0	0	0	7	23	30
Februari/February	108	161	269	55	126	181	5	0	5
Maret/March	37	23	60	168	53	221	7	0	7
April/April	40	9	49	122	25	147	14	6	20
Mei/May	34	17	51	151	21	172	8	3	11
Juni/June	5	15	20	31	5	36	25	5	30
Juli/July	77	40	117	42	22	64	20	14	34
Agustus/August	103	54	157	9	0	9	200	0	200
September/September	44	14	58	24	3	27	33	28	61
Oktober/October	53	18	71	17	3	20	31	1	32
November/November	113	26	139	106	6	112	100	126	226
Desember/December	93	68	161	191	0	191	7	7	14
<b>Jumlah/Total</b>	<b>745</b>	<b>490</b>	<b>1 235</b>	<b>916</b>	<b>264</b>	<b>1 180</b>	<b>457</b>	<b>213</b>	<b>670</b>
<b>2018</b>	<b>900</b>	<b>627</b>	<b>1 527</b>	<b>467</b>	<b>112</b>	<b>579</b>	<b>565</b>	<b>299</b>	<b>864</b>
<b>2017</b>	<b>976</b>	<b>549</b>	<b>1 525</b>	<b>307</b>	<b>312</b>	<b>619</b>	<b>549</b>	<b>321</b>	<b>870</b>
<b>2016</b>	<b>823</b>	<b>511</b>	<b>1 334</b>	<b>387</b>	<b>147</b>	<b>534</b>	<b>468</b>	<b>322</b>	<b>790</b>

Sumber/Source: Dinas Kependudukan dan Pencatatan Sipil Kabupaten Bungo/Population and Civil Registration Agency Bungo

**Tabel 3.2.5** Banyaknya Perusahaan dan Tenaga Kerja yang Terdaftar Menurut Sektor di Kabupaten Bungo, 2019  
**Number of Registered Establishment and Employees by Sector in Bungo Regency, 2019**

Sektor Sectors	Jumlah Perusahaan Number of Establishment	Jumlah Tenaga Kerja Number of Employee		
		Laki- laki Male	Perem- puan Female	Jumlah Total
(1)	(2)	(3)	(4)	(5)
Pertanian, Peternakan, Kehutanan, dan Perikanan/ <i>Agriculture, Livestock, Forestry, and Fishery</i>	15	3 428	1 442	4 870
Pertambangan dan Penggalian/ <i>Mining and Quarrying</i>	6	817	122	939
Industri Pengolahan/ <i>Manufacturing Industry</i>	14	2 395	196	2 591
Listrik, Gas dan Air Bersih/ <i>Electricity, Gas and Water Supply</i>	11	217	36	253
Konstruksi/ <i>Construction</i>	0	0	0	0
Perdagangan, Hotel, dan Restoran/ <i>Trade, Hotel, and Restaurant</i>	280	1 913	788	2 701
Transportasi dan Komunikasi/ <i>Transport and Communication</i>	9	195	30	225
Keuangan, Real Estat, dan Jasa Perusahaan/ <i>Financial, Real Estate and Business Service</i>	232	1 835	849	2 684
Jasa-jasa/ <i>Public Service</i>	22	187	171	358
<b>Jumlah/Total</b>	<b>589</b>	<b>10 987</b>	<b>3 634</b>	<b>14 621</b>
<b>2018</b>	<b>567</b>	<b>9 991</b>	<b>3 376</b>	<b>13 378</b>
<b>2017</b>	<b>166</b>	<b>8 719</b>	<b>2 161</b>	<b>10 880</b>
<b>2016</b>	<b>168</b>	<b>7 588</b>	<b>2 114</b>	<b>9 702</b>

Sumber/Source: Dinas Kependudukan dan Pencatatan Sipil Kabupaten Bungo/*Population and Civil Registration Agency Bungo*

**Tabel 3.2.6** Banyaknya Pencari Kerja Menurut Jenis Jabatan dan Jenis Kelamin di Kabupaten Bungo, 2019  
*Number of Job Applicants by Occupation and Sex in Bungo Regency, 2019*

Jenis Jabatan <i>Explanation</i>	Laki-laki <i>Male</i>	Perempuan <i>Female</i>	Jumlah <i>Total</i>
(1)	(2)	(3)	(4)
Tenaga Profesional Teknis dan Lainnya <i>Professional Technical Employees and Others</i>	84	169	253
Tenaga Kepemimpinan <i>Leader Employees</i>	2	10	12
Tenaga Tata Usaha <i>Administration Employees</i>	121	104	225
Tenaga Usaha Penjualan <i>Marketing Employees</i>	244	170	414
Tenaga Usaha Jasa <i>Service Employees</i>	6	0	6
Tenaga Usaha Pertanian, Perikanan dan Perkebunan <i>Agriculture, Fisheries and Plantation Employees</i>	241	37	278
Lainnya <i>Others</i>	47	0	47
<b>Jumlah/Total</b>	<b>745</b>	<b>490</b>	<b>1 235</b>
<b>2018</b>	<b>900</b>	<b>627</b>	<b>1 527</b>
<b>2017</b>	<b>976</b>	<b>549</b>	<b>1 525</b>
<b>2016</b>	<b>911</b>	<b>585</b>	<b>1 496</b>

Sumber/Source: Dinas Kependudukan dan Pencatatan Sipil Kabupaten Bungo/Population and Civil Registration Agency Bungo

**Tabel**  
**Table** 3.2.7

**Banyaknya Pencari Kerja yang Belum dan Sudah Ditempatkan Menurut Jenis Kelamin di Kabupaten Bungo, 2019**  
*Number of Job Seekers Have Not Yet and Been Placed By Sex in Bungo Regency, 2019*

Uraian <i>Explanation</i>	Laki-laki <i>Male</i>	Perempuan <i>Female</i>	Jumlah <i>Total</i>
(1)	(2)	(3)	(4)
Sisa Pencari Kerja Tahun Lalu <i>Rest of the Job Seekers Over Last Year</i>	2201	2184	4385
Pencari Kerja yang Terdaftar <i>Registered Job Applicants</i>	745	490	1235
Ditempatkan <i>Placed</i>	916	264	1180
Dihapuskan <i>Cancelled</i>	125	87	212
Pencari Kerja yang Belum Ditempatkan <i>Job Seekers Not Yet Placed</i>	2762	3285	6047
Sisa Lowongan Tahun Lalu <i>Rest of the Vacancies Over Last Year</i>	3240	3384	6624
Pendaftaran Lowongan <i>Registered Vacancies</i>	457	213	670
Penghapusan Lowongan <i>Cancelled Vacancies</i>	0	0	0

Sumber/Source: Dinas Kependudukan dan Pencatatan Sipil Kabupaten Bungo/Population and Civil Registration Agency Bungo

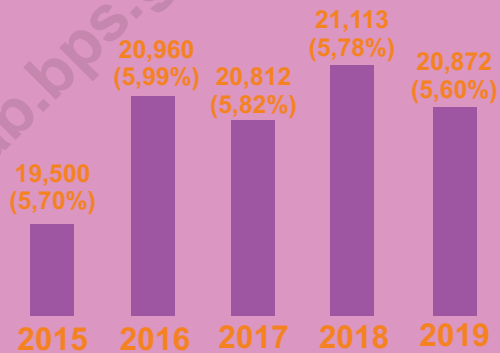




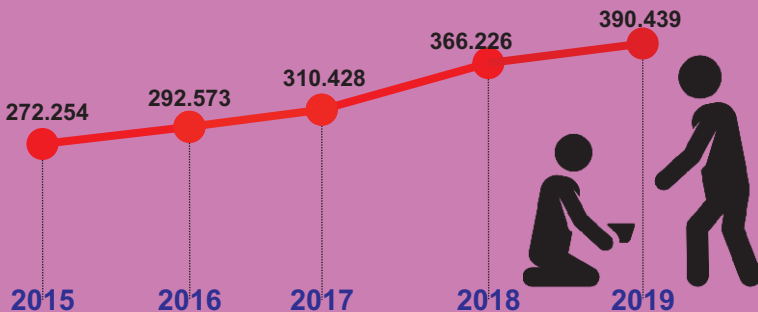
# PROFIL KEMISKINAN KABUPATEN BUNGO | 2019

*Profile of Poverty in Bungo Regency*

## Jumlah (Ribuan Orang) dan Persentase Penduduk Miskin



## Garis Kemiskinan (Rupiah)





**PENJELASAN TEKNIS****TECHNICAL NOTES**

- |  |   |
|--|---|
| <p>1. Tidak/belum pernah sekolah adalah mereka yang tidak pernah atau belum pernah terdaftar dan tidak pernah atau belum pernah aktif mengikuti pendidikan di suatu jenjang pendidikan formal. Termasuk juga yang tamat/belum tamat taman kanak-kanak tetapi tidak melanjutkan ke sekolah dasar.</p> | <p>1. <i>Not/never attending school is someone who has never attended or never been registered in a formal education, such as primary, secondary, and tertiary education. Those who just completed kindergarten are considered as never attended school.</i></p>  |
| <p>2. Masih bersekolah adalah mereka yang terdaftar dan aktif mengikuti pendidikan formal dan nonformal (Paket A, B, atau C), baik pendidikan dasar, menengah maupun pendidikan tinggi. Bagi mahasiswa yang sedang cuti dianggap masih bersekolah.</p>   | <p>2. <i>Attending school is someone who is currently attending primary, secondary, or tertiary education, including package A, package B, or package C. College student who postpones his/her study is considered as attending school</i></p>  |
| <p>3. Tidak bersekolah lagi adalah mereka yang pernah terdaftar dan aktif mengikuti pendidikan di suatu jenjang pendidikan formal dan nonformal (Paket A, B, atau C), tetapi pada saat pencacahan tidak lagi terdaftar dan tidak aktif mengikuti pendidikan.</p>                                     | <p>3. <i>Not attending school anymore is someone who had enrolled and participated in formal and non-formal education in the past including package A, package B, or package C, but currently does not attend school.</i></p>   |
| <p>4. Tamat sekolah adalah menyelesaikan pelajaran yang ditandai dengan lulus ujian akhir pada kelas atau tingkat terakhir suatu jenjang pendidikan di sekolah negeri maupun swasta dengan mendapatkan tanda tamat belajar/ijazah. Seseorang yang belum mengikuti pelajaran</p>                      | <p>4. <i>Completed particular level of education is someone who has completed particular level of education in private or public school and accepting graduation certificate. Someone who has never attended the highest grade but passed the final exam is considered as completed particular level of</i></p> |

pada kelas tertinggi tetapi telah mengikuti ujian akhir dan lulus dianggap tamat sekolah.

5. Dapat membaca dan menulis artinya dapat membaca dan menulis kata-kata/kalimat sederhana dengan suatu aksara tertentu.

6. Jalur Pendidikan di Indonesia terdiri atas 1) pendidikan formal, 2) pendidikan nonformal, dan 3) pendidikan informal yang ketiganya dapat saling melengkapi dan memperkaya (Undang-Undang No. 20 Tahun 2013 tentang Sistem Pendidikan Nasional).

7. Jenjang Pendidikan Formal terdiri atas pendidikan dasar, pendidikan menengah, dan pendidikan tinggi. Jenis pendidikan yang diajarkan mencakup pendidikan umum, kejuruan, akademik, profesi, vokasi, keagamaan, dan khusus.

- Pendidikan Dasar berbentuk Sekolah Dasar (SD) dan Madrasah Ibtidaiyah (MI) atau bentuk lain yang sederajat serta Sekolah Menengah Pertama (SMP) dan Madrasah Tsanawiyah (MTs), atau bentuk lain yang sederajat.
- Pendidikan Menengah berbentuk Sekolah

*education.*

5. *Able to read and write is the ability to read and write at least a simple sentence in any letter of alphabets.*

6. *The Education System in Indonesia consists of 1) a formal education, 2) non-formal education, and 3) informal education that all three can be complementary and enriching (Law No. 20 Year 2013 about The National Education System).*

7. *The Formal Education Level consists of primary education, secondary education, and high education. The kind of education that taught consists of general education, vocational, academic, professional, religious, and specific education.*

- *The Primary Education consists of Elementary School and Islamic Elementary School or other equivalent forms and Junior High School and MTs, or other equivalent forms.*
- *The Secondary Education consists of the senior high school, MA, Vocational School, and Vocational Madrasah*

Menengah Atas (SMA), Madrasah Aliyah (MA), Sekolah Menengah Kejuruan (SMK), dan Madrasah Aliyah Kejuruan (MAK), atau bentuk lain yang sederajat.

*Aliyah, or other equivalent forms.*

- Pendidikan Tinggi merupakan jenjang pendidikan setelah pendidikan menengah yang mencakup program pendidikan diploma, sarjana, magister, spesialis, dan doktor yang diselenggarakan oleh perguruan tinggi. Perguruan tinggi dapat berbentuk akademi, politeknik, sekolah tinggi, institut, atau universitas.

- *The High Education consists of the education level after the secondary education that consists of diplomas, bachelor, master, specialist, and doctoral degrees that are held by the college. The colleges can be academy, polytechnic, high school, institute, or university.*

8. Rumah Sakit adalah tempat pemeriksaan dan perawatan kesehatan, biasanya berada di bawah pengawasan dokter/tenaga medis, yang melayani penderita yang sakit untuk berobat rawat jalan atau rawat inap.

8. *Hospital is a place for health check, usually controlled/supervised by doctors/medical personnel to serve the ill patients to get outpatient or inpatient treatment services.*

9. Rumah Sakit Bersalin adalah rumah sakit khusus untuk persalinan, dilengkapi pelayanan spesialis pemeriksaan kehamilan, persalinan, rawat inap dan rawat jalan ibu dan anak yang berada di bawah pengawasan dokter spesialis kandungan.

9. *Maternity Hospital is a specialized hospital for childbirth, has specialist inspection service to pregnancy, childbirth, hospitalization and outpatient for mothers and children that is under the supervision of an obstetrician.*

10. Rumah Bersalin adalah sarana pelayanan kesehatan

10. *Maternity House is health care facility with a license as a maternity*

dengan izin sebagai rumah bersalin, dilengkapi pelayanan pemeriksaan kehamilan, persalinan serta pemeriksaan ibu dan anak yang berada di bawah pengawasan bidan senior.

*house, equipped with prenatal care, childbirth and examination of mothers and children which is under the supervision of a senior midwife.*

11. Poliklinik adalah sarana kesehatan yang dipakai untuk pelayanan berobat jalan, biasanya berada di bawah pengawasan dokter/tenaga medis.

11. *Polyclinic is a health facility in which to get outpatient services, usually under the control of doctor/medical personnel.*

12. Puskesmas (Pusat Kesehatan Masyarakat) adalah unit pelaksana teknis dinas kesehatan kabupaten/kota yang mempunyai fungsi utama sebagai penyelenggara pelayanan kesehatan tingkat pertama. Wilayah kerja puskesmas maksimal adalah satu kecamatan dan untuk dapat menjangkau wilayah kerjanya, puskesmas mempunyai jaringan pelayanan yang meliputi unit Puskesmas Pembantu (Pustu), unit Puskesmas Keliling (Puskel), dan unit bidan desa/komunitas (Peraturan Menteri Kesehatan RI No. 75 Tahun 2014 Tentang Pusat Kesehatan Masyarakat).

12. *Public Health Center is technical implementation unit of regency health department that have the primary function as a first-level health care providers. The working area standard of public health center is one district and to reach their working areas, public health centers have a service network covering subsidiary of public health center, mobile public health center units, and midwife units (Regulation of the Minister of Health of Indonesia Number 75 Year 2014 about Public Health Center).*

13. Apotek adalah suatu tempat tertentu yang digunakan untuk melakukan pekerjaan kefarmasian, dan penyaluran/penjualan obat atau bahan farmasi dan perbekalan kesehatan lainnya kepada masyarakat yang dikelola oleh tenaga apoteker (Peraturan

13. *Pharmacy is a specific place that is used for pharmaceutical jobs, and distribution/sale of drugs/pharmaceuticals and other medical supplies to people that are administered by trained pharmacist (Regulation of the Minister of Health of Indonesia Number 1332*

Menteri Kesehatan RI No. 1332 Tahun 2002 Tentang Perubahan Atas Peraturan Menteri Kesehatan RI No. 922/MENKES/PER/X/1993 Tentang Ketentuan dan Tata Cara Pemberian Izin Apotek).

*Year 2002 about the Changes of Regulation of the Minister of Health of Indonesia Number 922/MENKES/PER/X/1993 about Pro-vision and Procedures for Administration of Licensed Pharmacies).*

14. Imunisasi adalah memasukkan kuman atau racun penyakit tertentu yang sudah dilemahkan (vaksin) ke dalam tubuh dengan cara disuntik atau diminum (diteteskan dalam mulut) dengan maksud agar terjadi kekebalan tubuh terhadap penyakit tersebut.
  15. Keluhan kesehatan adalah keadaan seseorang yang mengalami gangguan kesehatan atau kejiwaan, baik karena penyakit akut, penyakit kronis, kecelakaan, kriminal, atau hal lain.
  16. Mengobati sendiri adalah upaya oleh anggota rumah tangga/keluarga dengan melakukan pengobatan sendiri tanpa datang ke tempat fasilitas kesehatan atau memanggil dokter/petugas kesehatan ke rumahnya (misal minum obat modern, jamu, kerokan, kompres, kop, pijat) agar sembuh atau menjadi lebih ringan keluhan kesehatannya.
  17. Angka penemuan kasus tuberkulosis adalah jumlah kasus baru tuberkulosis (TB) dan kasus TB yang didiagnosis kambuh yang diobati dalam program
14. *Immunization is putting enervated microbe of a certain disease into human body by injection or drinking (dropping into mouth) to make the body immune to that disease.*
  15. *Health complaint is a condition where a person has health or mental problems because of acute illness, chronically illness, accident, crimes, or others.*
  16. *Self treatment is an effort of household members/family to have a health treatment by themselves without visiting health facilities or a doctor/health personnel (for instance, by taking modern medicine, herb medicine, chief with a coin, compress, cupping suction, massage) in order to recover from illness or reduce the health complaint.*
  17. *The case detection rate for all forms of tuberculosis is the number of new and replase tuberculosis cases diagnosed and treated in national tuberculosis control programmes*



penanggulangan TB nasional dan dilaporkan kepada WHO, dibagi dengan perkiraan WHO terhadap jumlah kasus insiden tuberkulosis pada tahun yang sama, dinyatakan sebagai persentase.

18. Angka keberhasilan pengobatan tuberkulosis smear positive/Basil Tahan Asam (BTA) positif adalah proporsi (dinyatakan sebagai persentase) kasus TB BTA positif yang terdaftar di bawah program pengendalian TB nasional pada tahun tertentu yang dinyatakan berhasil menyelesaikan pengobatan. Dengan atau tanpa bukti bakteriologi keberhasilan ("sembuh" dan "menyelesaikan pengobatan" masing-masing).
  19. Kasus kumulatif AIDS adalah kumulatif kasus AIDS sampai dengan referensi waktu tertentu.
  20. BCG (Bacillus Calmette Guerin) merupakan vaksinasi untuk mencegah penyakit TBC, diberikan pada bayi baru lahir atau anak, dengan suntikan pada kulit pangkal lengan atas. Bekas suntikan kemudian akan membentuk tonjolan kecil jaringan parut pada kulit lengan atas. Suntikan BCG diberikan kepada anak sebanyak 1 kali.
  21. DPT (Difteri, Pertusis, Tetanus) merupakan vaksin untuk mencegah penyakit Difteri,
- and notified to WHO, divided by WHO's estimate of the number of incident tuberculosis cases for the same year, expressed as a percentage.*
  - 18. The treatment success rate for new pulmonary smear-positive tuberculosis cases is the proportion (expressed as a percentage) of new smear-positive tuberculosis cases registered under a national tuberculosis control programme in a given year that successfully completed treatment. With or without bacteriological evidence of succes ("cured" and "treatment completed" respectively).*
  - 19. Cummulative AIDS case is cummulative AIDS cases with reference to a particular time.*
  - 20. BCG (Bacillus Calmette Guerin) is a vaccine to prevent TBC disease, given to newborns or children, by injection at the base of the skin of the upper arm. Injection site will form little bumps of scar tissue in the skin of the upper arm. BCG injections given to children 1 times.*
  - 21. DPT (Diphtheria, Pertussis, Tetanus) is a vaccine to prevent the diphtheria, pertussis, and tetanus*

Pertusis, dan Tetanus yang diberikan pada bayi berumur 3 bulan ke atas, dengan suntikan pada paha, diulang 1 bulan dan 2 bulan kemudian, sehingga suntikan imunisasi DPT lengkap pada balita berjumlah 3 kali (kadang-kadang selang waktu antar suntikan bisa lebih dari 1 bulan).

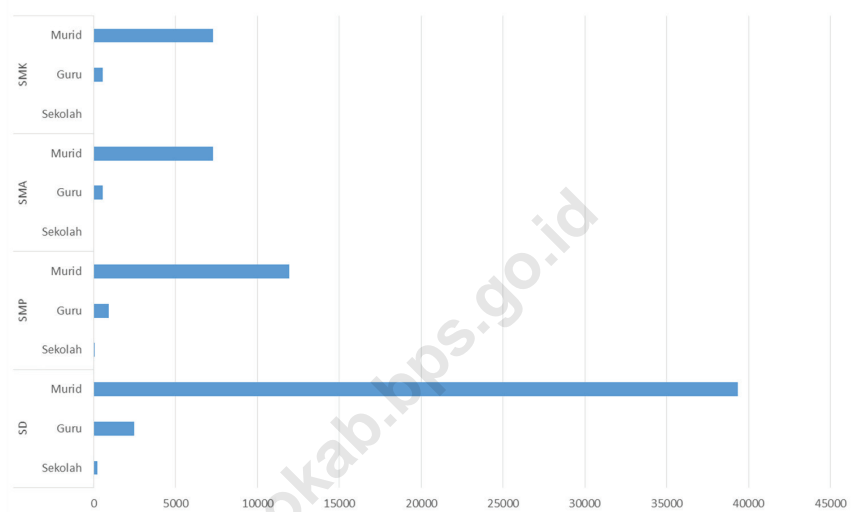
*disease, given to infants aged 3 months and above, with a shot in the thigh, repeated one month and two months later, so that the complete DPT immunization shots at toddler totaling 3 times (sometimes the time interval between injections can be more than 1 month).*

22. Luas lantai adalah luas lantai yang ditempati dan digunakan untuk keperluan sehari-hari (sebatas atap).

22. *Floor area is the total area which is occupied and utilized daily.*

<https://bungokab.bps.go.id>

**Gambar 4.1** Jumlah Sekolah, Guru, dan Murid di Kabupaten Bungo, 2019  
**Figures 4.1** Number of Schools, Teachers, and Pupils in Bungo Regency, 2019



Sumber/Source : Kementerian Pendidikan dan Kebudayaan, Data Semester Ganjil/Ministry of Educations and Culture, Odd Semester Data

#### 4.1 PENDIDIKAN EDUCATION

**Tabel**  
**Table** 4.1.1

**Jumlah Sekolah, Guru, dan Murid Taman Kanak-Kanak (TK) di Bawah Kementerian Pendidikan dan Kebudayaan Menurut Kecamatan di Kabupaten Bungo, 2018/2019 dan 2019/2020**  
*Number of Schools, Teachers, and Pupils in Kindergarten Under The Ministry of Education and Culture by Subdistrict in Bungo Regency, 2018/2019 dan 2019/2020*

Kecamatan Subdistrict	Sekolah/Schools					
	Negeri/Public		Swasta/Private		Jumlah/Total	
	2018/2019	2019/2020	2018/2019	2019/2020	2018/2019	2019/2020
(1)	(2)	(3)	(4)	(5)	(6)	(7)
Pelepat	...	...	...	10	9	10
Pelepat Ilir	...	...	...	18	14	18
Bathin II Babeko	...	...	...	2	1	2
Rimbo Tengah	...	...	...	5	3	5
Bungo Dani	...	1	...	2	2	3
Pasar Muara Bungo	...	...	...	4	4	4
Bathin III	...	...	...	5	4	5
Rantau Pandan	...	1	...	...	1	1
Muko-Muko Bathin VII	...	...	...	...	-	...
Bathin III Ulu	...	...	...	4	3	4
Tanah Sepanggal	...	1	...	1	2	2
Tanah Sepanggal Lintas	...	...	...	1	-	1
Tanah Tumbuh	...	...	...	1	1	1
Limbur Lubuk Mengkuang	...	...	...	6	7	6
Bathin II Pelayang	...	...	...	4	2	4
Jujuhan	...	...	...	...	-	...
Jujuhan Ilir	...	...	...	...	-	...
<b>Bungo</b>	...	<b>3</b>	...	<b>63</b>	<b>53</b>	<b>66</b>

Lanjutan Tabel/Continued Table 4.1.1

Kecamatan Subdistrict	Guru <sup>1</sup> /Teachers <sup>1</sup>					
	Negeri/Public		Swasta/Private		Jumlah/Total	
	2018/2019	2019/2020	2018/2019	2019/2020	2018/2019	2019/2020
(1)	(8)	(9)	(10)	(11)	(12)	(13)
Pelepat	...	...	...	36	19	36
Pelepat Ilir	...	...	...	40	45	40
Bathin II Babeko	...	...	...	...	–	...
Rimbo Tengah	...	...	...	16	9	16
Bungo Dani	...	16	...	10	20	26
Pasar Muara Bungo	...	...	...	34	38	34
Bathin III	...	...	...	18	4	18
Rantau Pandan	...	7	...	...	4	7
Muko-Muko Bathin VII	...	...	...	...	–	...
Bathin III Ulu	...	...	...	13	–	13
Tanah Sepenggal	...	10	...	3	15	13
Tanah Sepenggal Lintas	...	...	...	3	–	3
Tanah Tumbuh	...	...	...	2	2	2
Limbur Lubuk Mengkuang	...	...	...	12	–	12
Bathin II Pelayang	...	...	...	8	4	8
Jujuhan	...	...	...	...	–	...
Jujuhan Ilir	...	...	...	...	–	...
<b>Bungo</b>	...	<b>33</b>	...	<b>195</b>	<b>160</b>	<b>228</b>

Lanjutan Tabel/*Continued Table 4.1.1*

Kecamatan Subdistrict	Murid/Students					
	Negeri/Public		Swasta/Private		Jumlah/Total	
	2018/2019	2019/2020	2018/2019	2019/2020	2018/2019	2019/2020
(1)	(14)	(15)	(16)	(17)	(18)	(19)
Pelepat	...	...	...	378	668	378
Pelepat Ilir	...	...	...	577	1 395	577
Bathin II Babeko	...	...	...	...	125	...
Rimbo Tengah	...	...	...	180	254	180
Bungo Dani	...	152	...	71	398	223
Pasar Muara Bungo	...	...	...	407	700	407
Bathin III	...	...	...	182	187	182
Rantau Pandan	...	53	...	...	183	53
Muko-Muko Bathin VII	...	...	...	...	250	...
Bathin III Ulu	...	...	...	38	200	38
Tanah Sepenggal	...	42	...	40	333	82
Tanah Sepenggal Lintas	...	...	...	31	172	31
Tanah Tumbuh	...	...	...	9	263	9
Limbur Lubuk Mengkuang	...	...	...	316	200	316
Bathin II Pelayang	...	...	...	162	150	162
Jujuhan	...	...	...	...	199	...
Jujuhan Ilir	...	...	...	...	132	...
<b>Bungo</b>	...	<b>247</b>	...	<b>2 391</b>	<b>5 809</b>	<b>2 638</b>

Catatan/Note: <sup>1</sup> Jumlah guru termasuk kepala sekolah dan guru/*The total of teachers including headmaster and teacher*

Sumber/Source: Kementerian Pendidikan dan Kebudayaan, Data Semester Ganjil/*Ministry of Educations and Culture, Odd Semester Data*

**Tabel**  
**Table** 4.1.2

**Jumlah Sekolah, Guru, dan Murid Raudatul Athfal (RA)  
di Bawah Kementerian Agama Menurut Kecamatan di  
Kabupaten Bungo, 2017/2018 dan 2018/2019**  
*Number of Schools, Teachers, and Pupils in Raudatul Athfal  
(RA) Under The Ministry of Religious Affairs by Subdistrict in  
Bungo Regency, 2017/2018 dan 2018/2019*

Kecamatan Subdistrict	Sekolah/Schools		Guru/Teachers		Murid/Pupils	
	2017/2018	2018/2019	2017/2018	2018/2019	2017/2018	2018/2019
(1)	(2)	(3)	(4)	(5)	(6)	(7)
Pelepat	...	1	...	6	...	25
Pelepat Ilir	...	6	...	18	...	365
Bathin II Babeko	...	2	...	6	...	88
Rimbo Tengah	...	3	...	34	...	354
Bungo Dani	...	7	...	21	...	332
Pasar Muara Bungo	...	1	...	4	...	59
Bathin III	...	1	...	2	...	33
Rantau Pandan	...	-	...	-	...	-
Muko-Muko Bathin VII	...	4	...	16	...	164
Bathin III Ulu	...	2	...	11	...	81
Tanah Sepanggal	...	4	...	18	...	191
Tanah Sepanggal Lintas	...	1	...	4	...	49
Tanah Tumbuh	...	-	...	-	...	-
Limbur Lubuk Mekuang	...	-	...	-	...	-
Bathin II Pelayang	...	-	...	-	...	-
Jujuhan	...	5	...	21	...	167
Jujuhan Ilir	...	3	...	11	...	116
<b>Bungo</b>	...	<b>40</b>	...	<b>172</b>	...	<b>2 024</b>

Catatan/Note: ...

Sumber/Source: Kementerian Agama, Data Semester Ganjil/Ministry of Religious Affairs, Odd Semester Data

**Tabel**  
**Table** 4.1.3

**Jumlah Sekolah, Guru, dan Murid Sekolah Dasar (SD)  
di Bawah Kementerian Pendidikan dan Kebudayaan  
Menurut Kecamatan di Kabupaten Bungo, 2018/2019 dan  
2019/2020**

***Number of Schools, Teachers, and Pupils in Primary Schools  
Under The Ministry of Education and Culture by Subdistrict  
in Bungo Regency, 2018/2019 dan 2019/2020***

Kecamatan Subdistrict	Sekolah/Schools					
	Negeri/Public		Swasta/Private		Jumlah/Total	
	2018/2019	2019/2020	2018/2019	2019/2020	2018/2019	2019/2020
(1)	(2)	(3)	(4)	(5)	(6)	(7)
Pelepat	26	26	1	1	27	27
Pelepat Ilir	25	25	2	2	27	27
Bathin II Babeko	7	7	-	-	7	7
Rimbo Tengah	12	12	3	5	15	17
Bungo Dani	11	11	-	-	11	11
Pasar Muara Bungo	7	7	1	1	8	8
Bathin III	9	9	1	1	10	10
Rantau Pandan	10	10	-	-	10	10
Muko-Muko Bathin VII	14	14	-	-	14	14
Bathin III Ulu	17	17	1	1	18	18
Tanah Sepenggal	16	16	-	-	16	16
Tanah Sepenggal Lintas	14	14	-	-	14	14
Tanah Tumbuh	13	13	-	-	13	13
Limbur Lubuk Mengkung	14	14	1	1	15	15
Bathin II Pelayang	7	8	2	1	9	9
Jujuhan	14	14	-	-	14	14
Jujuhan Ilir	9	9	-	-	9	9
<b>Bungo</b>	<b>225</b>	<b>226</b>	<b>12</b>	<b>13</b>	<b>237</b>	<b>239</b>



Lanjutan Tabel/*Continued Table 4.1.3*

Kecamatan Subdistrict	Guru <sup>1</sup> /Teachers <sup>1</sup>					
	Negeri/Public		Swasta/Private		Jumlah/Total	
	2018/2019	2019/2020	2018/2019	2019/2020	2018/2019	2019/2020
(1)	(8)	(9)	(10)	(11)	(12)	(13)
Pelepat	225	256	9	9	234	265
Pelepat Ilir	243	271	19	32	262	303
Bathin II Babeko	60	67	-	-	60	67
Rimbo Tengah	155	147	38	59	193	206
Bungo Dani	154	151	-	-	154	151
Pasar Muara Bungo	97	93	4	4	101	97
Bathin III	118	118	7	8	125	126
Rantau Pandan	88	94	-	-	88	94
Muko-Muko Bathin VII	125	140	-	-	125	140
Bathin III Ulu	127	143	3	6	130	149
Tanah Sepanggal	155	163	-	-	155	163
Tanah Sepanggal Lintas	168	178	-	-	168	178
Tanah Tumbuh	105	114	-	-	105	114
Limbur Lubuk Mengkung	104	126	8	10	112	136
Bathin II Pelayang	54	64	13	11	67	75
Jujuhan	113	122	-	-	113	122
Jujuhan Ilir	70	73	-	-	70	73
<b>Bungo</b>	<b>2 161</b>	<b>2 320</b>	<b>101</b>	<b>139</b>	<b>2 262</b>	<b>2 459</b>

Lanjutan Tabel/*Continued Table 4.1.3*

Kecamatan Subdistrict	Murid/Students					
	Negeri/Public		Swasta/Private		Jumlah/Total	
	2018/2019	2019/2020	2018/2019	2019/2020	2018/2019	2019/2020
(1)	(14)	(15)	(16)	(17)	(18)	(19)
Pelepat	4 216	4 202	172	182	4 388	4 384
Pelepat Ilir	5 052	5 103	334	367	5 386	5 470
Bathin II Babeko	1 023	1 026	-	-	1 023	1 026
Rimbo Tengah	3 130	3 168	803	972	3 933	4 140
Bungo Dani	3 000	2 921	-	-	3 000	2 921
Pasar Muara Bungo	2 349	2 271	12	13	2 361	2 284
Bathin III	2 423	2 429	46	53	2 469	2 482
Rantau Pandan	1 388	1 343	-	-	1 388	1 343
Muko-Muko Bathin VII	1 543	1 518	-	-	1 543	1 518
Bathin III Ulu	1 136	1 071	33	34	1 169	1 105
Tanah Sepanggal	2 385	2 384	-	-	2 385	2 384
Tanah Sepanggal Lintas	2 479	2 400	-	-	2 479	2 400
Tanah Tumbuh	1 778	1 749	-	-	1 778	1 749
Limbur Lubuk Mengkung	1 837	1 812	92	95	1 929	1 907
Bathin II Pelayang	980	1 088	252	141	1 232	1 229
Jujuhan	2 139	2 090	-	-	2 139	2 090
Jujuhan Ilir	926	916	-	-	926	916
<b>Bungo</b>	<b>37 784</b>	<b>37 491</b>	<b>1 744</b>	<b>1 857</b>	<b>39 528</b>	<b>39 348</b>

Catatan/Note: <sup>1</sup> Jumlah guru termasuk kepala sekolah dan guru/*The total of teachers including headmaster and teacher*

Sumber/Source: Kementerian Pendidikan dan Kebudayaan, Data Semester Ganjil/*Ministry of Educations and Culture, Odd Semester Data*

**Tabel**  
**Table** 4.1.4**Jumlah Sekolah, Guru, dan Murid Madrasah Ibtidaiyah (MI) di Bawah Kementerian Agama Menurut Kecamatan Menurut Kecamatan di Kabupaten Bungo, 2017/2018 dan 2018/2019****Number of Schools, Teachers, and Pupils in Madrasah Ibtidaiyah (MI) Under The Ministry of Religious Affairs by Subdistrict in Bungo Regency, 2017/2018 dan 2018/2019**

Kecamatan Subdistrict	Sekolah/Schools		Guru/Teachers		Murid/Pupils	
	2017/2018	2018/2019	2017/2018	2018/2019	2017/2018	2018/2019
(1)	(2)	(3)	(4)	(5)	(6)	(7)
Pelepat	...	1	...	11	...	133
Pelepat Ilir	...	3	...	32	...	538
Bathin II Babeko	...	2	...	36	...	555
Rimbo Tengah	...	2	...	21	...	508
Bungo Dani	...	2	...	26	...	346
Pasar Muara Bungo	...	1	...	5	...	157
Bathin III	...	1	...	10	...	67
Rantau Pandan	...	-	...	-	...	-
Muko-Muko Bathin VII	...	4	...	43	...	444
Bathin III Ulu	...	-	...	-	...	-
Tanah Sepenggal	...	5	...	73	...	787
Tanah Sepenggal Lintas	...	-	...	-	...	-
Tanah Tumbuh	...	-	...	-	...	-
Limbur Lubuk Mengkuang	...	-	...	-	...	-
Bathin II Pelayang	...	-	...	-	...	-
Jujuhan	...	-	...	-	...	-
Jujuhan Ilir	...	1	...	11	...	127
<b>Bungo</b>	...	<b>22</b>	...	<b>268</b>	...	<b>3 662</b>

**Tabel**  
**Table** 4.1.5

**Jumlah Sekolah, Guru, dan Murid Sekolah Menengah Pertama (SMP) di Bawah Kementerian Pendidikan dan Kebudayaan Menurut Kecamatan di Kabupaten Bungo, 2018/2019 dan 2019/2020**  
***Number of Schools, Teachers, and Pupils in Junior High Schools Under The Ministry of Education and Culture by Subdistrict in Bungo Regency, 2018/2019 dan 2019/2020***

Kecamatan Subdistrict	Sekolah/Schools					
	Negeri/Public		Swasta/Private		Jumlah/Total	
	2018/2019	2019/2020	2018/2019	2019/2020	2018/2019	2019/2020
(1)	(2)	(3)	(4)	(5)	(6)	(7)
Pelepat	6	6	1	1	7	7
Pelepat Ilir	6	6	-	-	6	6
Bathin II Babeko	2	2	1	1	3	3
Rimbo Tengah	3	3	4	3	7	6
Bungo Dani	2	2	-	-	2	2
Pasar Muara Bungo	3	3	-	-	3	3
Bathin III	2	2	-	-	2	2
Rantau Pandan	3	3	1	1	4	4
Muko-Muko Bathin VII	3	3	-	-	3	3
Bathin III Ulu	2	2	-	-	2	2
Tanah Sepenggal	4	4	-	-	4	4
Tanah Sepenggal Lintas	4	4	-	-	4	4
Tanah Tumbuh	2	2	-	-	2	2
Limbur Lubuk Mengkuang	6	6	-	-	6	6
Bathin II Pelayang	2	2	-	-	2	2
Jujuhan	3	3	-	-	3	3
Jujuhan Ilir	2	2	-	-	2	2
<b>Bungo</b>	<b>55</b>	<b>55</b>	<b>7</b>	<b>6</b>	<b>62</b>	<b>61</b>

Lanjutan Tabel/*Continued Table 4.1.5*

Kecamatan Subdistrict	Guru <sup>1</sup> /Teachers <sup>1</sup>					
	Negeri/ <i>Public</i>		Swasta/ <i>Private</i>		Jumlah/ <i>Total</i>	
	2018/2019	2019/2020	2018/2019	2019/2020	2018/2019	2019/2020
(1)	(8)	(9)	(10)	(11)	(12)	(13)
Pelepat	69	79	6	7	75	86
Pelepat Ilir	97	108	-	-	97	108
Bathin II Babeko	18	24	3	4	21	28
Rimbo Tengah	63	65	30	27	93	92
Bungo Dani	58	60	-	-	58	60
Pasar Muara Bungo	89	92	-	-	89	92
Bathin III	49	48	-	-	49	48
Rantau Pandan	32	43	3	8	35	51
Muko-Muko Bathin VII	30	33	-	-	30	33
Bathin III Ulu	20	27	-	-	20	27
Tanah Sepenggal	55	62	-	-	55	62
Tanah Sepenggal Lintas	60	68	-	-	60	68
Tanah Tumbuh	29	31	-	-	29	31
Limbur Lubuk Mengkung	51	68	-	-	51	68
Bathin II Pelayang	19	25	-	-	19	25
Jujuhan	35	42	-	-	35	42
Jujuhan Ilir	24	24	-	-	24	24
<b>Bungo</b>	<b>798</b>	<b>899</b>	<b>42</b>	<b>46</b>	<b>840</b>	<b>945</b>

Lanjutan Tabel/Continued Table 4.1.5

Kecamatan Subdistrict	Murid/Students					
	Negeri/Public		Swasta/Private		Jumlah/Total	
	2018/2019	2019/2020	2018/2019	2019/2020	2018/2019	2019/2020
(1)	(14)	(15)	(16)	(17)	(18)	(19)
Pelepat	1 105	1 115	35	38	1 140	1 153
Pelepat Ilir	1 729	1 684	-	-	1 729	1 684
Bathin II Babeko	166	152	26	59	192	211
Rimbo Tengah	940	991	320	296	1 260	1 287
Bungo Dani	967	938	-	-	967	938
Pasar Muara Bungo	1 483	1 426	-	-	1 483	1 426
Bathin III	858	928	-	-	858	928
Rantau Pandan	383	386	65	52	448	438
Muko-Muko Bathin VII	241	241	-	-	241	241
Bathin III Ulu	157	156	-	-	157	156
Tanah Sepanggal	788	728	-	-	788	728
Tanah Sepanggal Lintas	924	890	-	-	924	890
Tanah Tumbuh	352	355	-	-	352	355
Limbur Lubuk Mengkuang	548	513	-	-	548	513
Bathin II Pelayang	270	233	-	-	270	233
Jujuhan	464	499	-	-	464	499
Jujuhan Ilir	292	274	-	-	292	274
<b>Bungo</b>	<b>11 667</b>	<b>11 509</b>	<b>446</b>	<b>445</b>	<b>12 113</b>	<b>11 954</b>

Catatan/Note: <sup>1</sup> Jumlah guru termasuk kepala sekolah dan guru/The total of teachers including headmaster and teacher

Sumber/Source: Kementerian Pendidikan dan Kebudayaan, Data Semester Ganjil/Ministry of Educations and Culture, Odd Semester Data

**Tabel**  
**Table** 4.1.6

**Jumlah Sekolah, Guru, dan Murid Madrasah Tsanawiyah (MTs) di Bawah Kementerian Agama Menurut Kecamatan di Kabupaten Bungo, 2017/2018 dan 2018/2019**  
**Number of Schools, Teachers, and Pupils in Madrasah Tsanawiyah (MTs) Under The Ministry of Religious Affairs by Subdistrict in Bungo Regency, 2017/2018 dan 2018/2019**

Kecamatan Subdistrict	Sekolah/Schools		Guru/Teachers		Murid/Pupils	
	2017/2018	2018/2019	2017/2018	2018/2019	2017/2018	2018/2019
(1)	(2)	(3)	(4)	(5)	(6)	(7)
Pelepat	...	5	...	50	...	421
Pelepat Ilir	...	2	...	24	...	284
Bathin II Babeko	...	2	...	42	...	502
Rimbo Tengah	...	3	...	83	...	930
Bungo Dani	...	3	...	32	...	304
Pasar Muara Bungo	...	2	...	23	...	283
Bathin III	...	2	...	12	...	339
Rantau Pandan	...	2	...	23	...	196
Muko-Muko Bathin VII	...	3	...	50	...	517
Bathin III Ulu	...	1	...	5	...	49
Tanah Sepenggal	...	4	...	70	...	573
Tanah Sepenggal Lintas	...	3	...	38	...	648
Tanah Tumbuh	...	1	...	27	...	228
Limbur Lubuk Mengkuang	...	1	...	16	...	71
Bathin II Pelayang	...	-	...	-	...	-
Jujuhan	...	1	...	2	...	120
Jujuhan Ilir	...	2	...	21	...	111
<b>Bungo</b>	...	<b>37</b>	...	<b>518</b>	...	<b>5 576</b>

**Tabel**  
**Table** 4.1.7

**Jumlah Sekolah, Guru, dan Murid Sekolah Menengah Atas (SMA) di Bawah Kementerian Pendidikan dan Kebudayaan Menurut Kecamatan di Kabupaten Bungo, 2018/2019 dan 2019/2020**  
*Number of Schools, Teachers, and Pupils in Senior High Schools Under The Ministry of Education and Culture by Subdistrict in Bungo Regency, 2018/2019 and 2019/2020*

Kecamatan Subdistrict	Sekolah/Schools					
	Negeri/Public		Swasta/Private		Jumlah/Total	
	2018/2019	2019/2020	2018/2019	2019/2020	2018/2019	2019/2020
(1)	(2)	(3)	(4)	(5)	(6)	(7)
Pelepat	1	1	-	-	1	1
Pelepat Ilir	2	2	-	-	2	2
Bathin II Babeko	-	1	1	1	1	2
Rimbo Tengah	3	3	1	1	4	4
Bungo Dani	-	-	-	-	-	-
Pasar Muara Bungo	-	-	-	-	-	-
Bathin III	1	1	-	-	1	1
Rantau Pandan	1	1	1	1	2	2
Muko-Muko Bathin VII	1	1	-	-	1	1
Bathin III Ulu	-	-	-	-	-	-
Tanah Sepenggal	1	1	-	-	1	1
Tanah Sepenggal Lintas	2	2	-	-	2	2
Tanah Tumbuh	2	2	-	-	2	2
Limbur Lubuk Mengkuang	2	2	-	-	2	2
Bathin II Pelayang	1	1	-	-	1	1
Jujuhan	1	1	-	-	1	1
Jujuhan Ilir	1	1	-	-	1	1
<b>Bungo</b>	<b>19</b>	<b>20</b>	<b>3</b>	<b>3</b>	<b>22</b>	<b>23</b>



Lanjutan Tabel/Continued Table 4.1.7

Kecamatan Subdistrict	Guru <sup>1</sup> /Teachers <sup>1</sup>					
	Negeri/Public		Swasta/Private		Jumlah/Total	
	2018/2019	2019/2020	2018/2019	2019/2020	2018/2019	2019/2020
(1)	(8)	(9)	(10)	(11)	(12)	(13)
Pelepat	16	15	-	-	16	15
Pelepat Ilir	58	61	-	-	58	61
Bathin II Babeko	-	4	4	4	4	8
Rimbo Tengah	148	163	4	6	152	169
Bungo Dani	-	-	-	-	-	-
Pasar Muara Bungo	-	-	-	-	-	-
Bathin III	36	33	-	-	36	33
Rantau Pandan	32	33	8	9	40	42
Muko-Muko Bathin VII	14	14	-	-	14	14
Bathin III Ulu	-	-	-	-	-	-
Tanah Sepenggal	16	21	-	-	16	21
Tanah Sepenggal Lintas	60	61	-	-	60	61
Tanah Tumbuh	34	32	-	-	34	32
Limbur Lubuk Mengkauq	33	35	-	-	33	35
Bathin II Pelayang	11	13	-	-	11	13
Jujuhan	19	18	-	-	19	18
Jujuhan Ilir	21	21	-	-	21	21
<b>Bungo</b>	<b>498</b>	<b>524</b>	<b>16</b>	<b>19</b>	<b>514</b>	<b>543</b>

Lanjutan Tabel/*Continued Table 4.1.7*

Kecamatan Subdistrict	Murid/Students					
	Negeri/Public		Swasta/Private		Jumlah/Total	
	2018/2019	2019/2020	2018/2019	2019/2020	2018/2019	2019/2020
(1)	(14)	(15)	(16)	(17)	(18)	(19)
Pelepat	153	154	-	-	153	154
Pelepat Ilir	966	1 027	-	-	966	1 027
Bathin II Babeko	-	121	7	57	7	178
Rimbo Tengah	2 552	2 523	28	19	2 580	2 542
Bungo Dani	-	-	-	-	-	-
Pasar Muara Bungo	-	-	-	-	-	-
Bathin III	374	320	-	-	374	320
Rantau Pandan	454	491	40	36	494	527
Muko-Muko Bathin VII	79	80	-	-	79	80
Bathin III Ulu	-	-	-	-	-	-
Tanah Sepanggal	159	170	-	-	159	170
Tanah Sepanggal Lintas	902	881	-	-	902	881
Tanah Tumbuh	451	477	-	-	451	477
Limbur Lubuk Mekuang	303	355	-	-	303	355
Bathin II Pelayang	162	183	-	-	162	183
Jujuhan	193	209	-	-	193	209
Jujuhan Ilir	150	200	-	-	150	200
<b>Bungo</b>	<b>6 898</b>	<b>7 191</b>	<b>75</b>	<b>112</b>	<b>6 973</b>	<b>7 303</b>

Catatan/Note: <sup>1</sup> Jumlah guru termasuk kepala sekolah dan guru/*The total of teachers including headmaster and teacher*

Sumber/Source: Kementerian Pendidikan dan Kebudayaan, Data Semester Ganjil/*Ministry of Educations and Culture, Odd Semester Data*

**Tabel**  
**Table 4.1.8**

**Jumlah Sekolah, Guru, dan Murid Sekolah Menengah Kejuruan (SMK) di Bawah Kementerian Pendidikan dan Kebudayaan Menurut Kecamatan di Kabupaten Bungo, 2018/2019 dan 2019/2020**  
**Number of Schools, Teachers, and Pupils in Vocational High Schools Under The Ministry of Education and Culture by Subdistrict in Bungo Regency, 2018/2019 dan 2019/2020**

Kecamatan Subdistrict	Sekolah/Schools		Guru/Teachers		Murid/Pupils	
	2018/2019	2019/2020	2018/2019	2019/2020	2018/2019	2019/2020
(1)	(2)	(3)	(4)	(5)	(6)	(7)
Pelepat	3	1	50	15	820	154
Pelepat Ilir	3	2	69	61	825	1 027
Bathin II Babeko	1	2	17	8	116	178
Rimbo Tengah	3	4	42	169	562	2 542
Bungo Dani	2	-	43	-	539	-
Pasar Muara Bungo	-	-	-	-	-	-
Bathin III	1	1	65	33	972	320
Rantau Pandan	-	2	-	42	-	527
Muko-Muko Bathin VII	1	1	19	14	196	80
Bathin III Ulu	1	-	11	-	93	-
Tanah Sepenggal	1	1	30	21	515	170
Tanah Sepenggal Lintas	1	2	18	61	85	881
Tanah Tumbuh	-	2	-	32	-	477
Limbur Lubuk Mengkuang	1	2	12	35	130	355
Bathin II Pelayang	-	1	-	13	-	183
Jujuhan	2	1	44	18	291	209
Jujuhan Ilir	-	1	-	21	-	200
<b>Bungo</b>	<b>20</b>	<b>23</b>	<b>420</b>	<b>543</b>	<b>5 144</b>	<b>7 303</b>

**Tabel**  
**Table** 4.1.9

**Jumlah Sekolah, Guru, dan Murid Madrasah Aliyah (MA)  
di Bawah Kementerian Agama Menurut Kecamatan di  
Kabupaten Bungo, 2017/2018 dan 2018/2019**  
*Number of Schools, Teachers, and Pupils in Madrasah Aliyah  
(MA) Under the Ministry of Religious Affairs by Subdistrict in  
Bungo Regency, 2017/2018 dan 2018/2019*

Kecamatan Subdistrict	Sekolah/Schools					
	Negeri/Public		Swasta/Private		Jumlah/Total	
	2017/2018	2018/2019	2017/2018	2018/2019	2017/2018	2018/2019
(1)	(2)	(3)	(4)	(5)	(6)	(7)
Pelepat	...	2	...	12	...	117
Pelepat Ilir	...	2	...	16	...	81
Bathin II Babeko	...	1	...	8	...	223
Rimbo Tengah	...	2	...	62	...	816
Bungo Dani	...	4	...	58	...	343
Pasar Muara Bungo	...	1	...	7	...	26
Bathin III	...	1	...	9	...	108
Rantau Pandan	...	-	...	-	...	-
Muko-Muko Bathin VII	...	2	...	19	...	192
Bathin III Ulu	...	1	...	10	...	49
Tanah Sepanggal	...	3	...	48	...	604
Tanah Sepanggal Lintas	...	1	...	11	...	97
Tanah Tumbuh	...	-	...	-	...	-
Limbur Lubuk Mekuang	...	-	...	-	...	-
Bathin II Pelayang	...	-	...	-	...	-
Jujuhan	...	-	...	-	...	-
Jujuhan Ilir	...	1	...	14	...	54
<b>Bungo</b>	...	<b>21</b>	...	<b>274</b>	...	<b>2 710</b>

Lanjutan Tabel/Continued Table 4.1.9

Kecamatan Subdistrict	Guru <sup>1</sup> /Teachers <sup>1</sup>					
	Negeri/Public		Swasta/Private		Jumlah/Total	
	2017/2018	2018/2019	2017/2018	2018/2019	2017/2018	2018/2019
(1)	(8)	(9)	(10)	(11)	(12)	(13)
Pelepat	...	...	...	...	...	...
Pelepat Ilir	...	...	...	...	...	...
Bathin II Babeko	...	...	...	...	...	...
Rimbo Tengah	...	...	...	...	...	...
Bungo Dani	...	...	...	...	...	...
Pasar Muara Bungo	...	...	...	...	...	...
Bathin III	...	...	...	...	...	...
Rantau Pandan	...	...	...	...	...	...
Muko-Muko Bathin VII	...	...	...	...	...	...
Bathin III Ulu	—	—	—	—	—	—
Tanah Sepenggal	...	...	...	...	...	...
Tanah Sepenggal Lintas	...	...	...	...	...	...
Tanah Tumbuh	...	...	...	...	...	...
Limbur Lubuk Mengkuang	...	...	...	...	...	...
Bathin II Pelayang	...	...	...	...	...	...
Jujuhan	...	...	...	...	...	...
Jujuhan Ilir	...	...	...	...	...	...
<b>Bungo</b>	<b>115</b>	<b>118</b>	<b>159</b>	<b>173</b>	<b>274</b>	<b>291</b>

Lanjutan Tabel/*Continued Table* 4.1.9

Kecamatan Subdistrict	Murid/Students					
	Negeri/Public		Swasta/Private		Jumlah/Total	
	2017/2018	2018/2019	2017/2018	2018/2019	2017/2018	2018/2019
(1)	(14)	(15)	(16)	(17)	(18)	(19)
Pelepat	...	...	...	...	...	...
Pelepat Ilir	...	...	...	...	...	...
Bathin II Babeko	...	...	...	...	...	...
Rimbo Tengah	...	...	...	...	...	...
Bungo Dani	...	...	...	...	...	...
Pasar Muara Bungo	...	...	...	...	...	...
Bathin III	...	...	...	...	...	...
Rantau Pandan	...	...	...	...	...	...
Muko-Muko Bathin VII	...	...	...	...	...	...
Bathin III Ulu	—	—	—	—	—	—
Tanah Sepanggal	...	...	...	...	...	...
Tanah Sepanggal Lintas	...	...	...	...	...	...
Tanah Tumbuh	...	...	...	...	...	...
Limbur Lubuk Mengkuang	...	...	...	...	...	...
Bathin II Pelayang	...	...	...	...	...	...
Jujuhan	...	...	...	...	...	...
Jujuhan Ilir	...	...	...	...	...	...
<b>Bungo</b>	<b>930</b>	<b>997</b>	<b>1 323</b>	<b>1 495</b>	<b>2 253</b>	<b>2 492</b>

Catatan/Note: ...

Sumber/Source: Kementerian Agama, Data Semester Ganjil/Ministry of Religious Affairs, Odd Semester Data

**Tabel**  
**Table** 4.1.10

**Jumlah Desa<sup>1</sup>/Kelurahan yang Memiliki Fasilitas Sekolah Menurut Kecamatan dan Tingkat Pendidikan di Kabupaten Bungo, 2014– 2019**  
**Number of Villages<sup>1</sup> Having Educational Facilities by Subdistrict and Educational Level in Bungo Regency, 2014– 2019**

Kecamatan Subdistrict	SD Primary School		
	2014	2018	2019
(1)	(2)	(3)	(4)
Pelepat	15	15	15
Pelepat Ilir	17	17	17
Bathin II Babeko	6	6	6
Rimbo Tengah	4	4	4
Bungo Dani	5	5	5
Pasar Muara Bungo	5	5	5
Bathin III	8	8	8
Rantau Pandan	6	6	6
Muko-Muko Bathin VII	9	9	9
Bathin III Ulu	9	9	9
Tanah Sepanggal	10	10	10
Tanah Sepanggal Lintas	12	12	12
Tanah Tumbuh	11	11	11
Limbur Lubuk Mengkuang	14	14	14
Bathin II Pelayang	4	4	5
Jujuhan	10	10	10
Jujuhan Ilir	7	7	7
<b>Bungo</b>	<b>152</b>	<b>152</b>	<b>153</b>

Lanjutan Tabel/*Continued Table* 4.1.10

Kecamatan Subdistrict	SMP Junior High School		
	2014	2018	2019
(1)	(5)	(6)	(7)
Pelepat	8	8	9
Pelepat Ilir	7	7	7
Bathin II Babeko	3	3	3
Rimbo Tengah	4	4	4
Bungo Dani	5	4	4
Pasar Muara Bungo	3	4	4
Bathin III	2	2	4
Rantau Pandan	3	4	4
Muko-Muko Bathin VII	5	5	5
Bathin III Ulu	2	4	3
Tanah Sepenggal	6	7	7
Tanah Sepenggal Lintas	6	5	6
Tanah Tumbuh	2	2	2
Limbur Lubuk Mengkuang	7	7	7
Bathin II Pelayang	2	2	2
Jujuhan	3	2	4
Jujuhan Ilir	3	3	3
<b>Bungo</b>	<b>71</b>	<b>73</b>	<b>78</b>



Lanjutan Tabel/*Continued Table 4.1.10*

Kecamatan Subdistrict	SMA Senior High School		
	2014	2018	2019
(1)	(8)	(9)	(10)
Pelepat	3	3	3
Pelepat Ilir	3	3	3
Bathin II Babeko	2	2	2
Rimbo Tengah	3	3	3
Bungo Dani	3	4	3
Pasar Muara Bungo	-	1	1
Bathin III	1	1	1
Rantau Pandan	1	1	2
Muko-Muko Bathin VII	1	1	2
Bathin III Ulu	2	1	1
Tanah Sepanggal	3	3	3
Tanah Sepanggal Lintas	4	3	4
Tanah Tumbuh	2	2	2
Limbur Lubuk Mengkuang	2	2	2
Bathin II Pelayang	1	1	2
Jujuhan	1	1	1
Jujuhan Ilir	1	2	2
<b>Bungo</b>	<b>33</b>	<b>34</b>	<b>37</b>

Lanjutan Tabel/*Continued Table* 4.1.10

Kecamatan <i>Subdistrict</i>	SMK <i>Vocational School</i>		
	2014	2018	2019
(1)	(11)	(12)	(13)
Pelepat	3	3	3
Pelepat Ilir	3	3	3
Bathin II Babeko	1	1	1
Rimbo Tengah	2	2	2
Bungo Dani	2	1	2
Pasar Muara Bungo	-	-	-
Bathin III	1	1	1
Rantau Pandan	-	-	-
Muko-Muko Bathin VII	1	1	1
Bathin III Ulu	-	1	1
Tanah Sepenggal	1	1	1
Tanah Sepenggal Lintas	-	1	1
Tanah Tumbuh	-	-	-
Limbur Lubuk Mengkuang	1	1	1
Bathin II Pelayang	-	-	-
Jujuhan	1	1	1
Jujuhan Ilir	-	-	-
<b>Bungo</b>	<b>16</b>	<b>17</b>	<b>18</b>

Lanjutan Tabel/Continued Table 4.1.10

Kecamatan Subdistrict	Perguruan Tinggi University		
	2014	2018	2019
(1)	(14)	(15)	(16)
Pelepat	-	-	-
Pelepat Ilir	-	-	-
Bathin II Babeko	-	-	-
Rimbo Tengah	2	2	2
Bungo Dani	1	1	1
Pasar Muara Bungo	1	-	-
Bathin III	1	1	1
Rantau Pandan	-	-	-
Muko-Muko Bathin VII	-	-	-
Bathin III Ulu	-	-	-
Tanah Sepenggal	-	-	-
Tanah Sepenggal Lintas	-	-	-
Tanah Tumbuh	-	-	-
Limbur Lubuk Mengkuang	-	-	-
Bathin II Pelayang	-	-	-
Jujuhan	-	-	-
Jujuhan Ilir	-	-	-
<b>Bungo</b>	<b>5</b>	<b>4</b>	<b>4</b>

Catatan/Note: <sup>1</sup> Desa pada tabel ini termasuk Unit Permukiman Transmigrasi (UPT) yang masih dibina oleh kementerian terkait dan nagari di Provinsi Sumatera Barat/Villages in this table include Transmigration Settlement Unit which is still fostered by the relevant ministries and the nagari in the Province of Sumatera Barat

Sumber/Source: BPS, Pendataan Potensi Desa (Podes)/ BPS—Statistics Indonesia, Village Potential Data Collection

**Tabel**  
**Table** 4.1.11

**Angka Partisipasi Murni (APM) dan Angka Partisipasi Kasar (APK) Menurut Jenjang Pendidikan di Kabupaten Bungo, 2018 dan 2019**  
**Net Participation Rates and Gross Participation Rates by Educational Level in Bungo Regency, 2018 and 2019**

Jenjang Pendidikan Educational Level	Angka Partisipasi Murni (APM) Net Participation Rates		Angka Partisipasi Kasar (APK) Gross Participation Rates	
	2018	2019	2018	2019
(1)	(2)	(3)	(4)	(5)
SD/MI Elementary School	99,52	99,50	115,71	106,85
SMP/MTs Junior High School	79,80	79,22	85,74	86,82
SMA/SMK/MA Senior High School	55,25	55,94	67,29	66,65

Catatan/Note: ...

Sumber/Source: BPS, Survei Sosial Ekonomi Nasional (Susenas)/BPS-Statistics Indonesia, National Socioeconomic Survey

**Tabel**  
**Table** 4.1.12

**Persentase Penduduk Berumur 15 Tahun ke Atas yang Melek Huruf Menurut Kelompok Umur di Kabupaten Bungo, 2018 dan 2019**  
**Percentage of Literate People Aged 15 Years and Over by Age Group in Bungo Regency, 2018 and 2019**

Kelompok Umur Age Group	2018	2019
(1)	(2)	(3)
15–19	100,00	99,43
20–24	99,67	100,00
25–29	100,00	100,00
30–34	100,00	100,00
35–39	99,52	99,31
40–44	97,39	100,00
45–49	100,00	100,00
50+	93,04	93,11
<b>Jumlah/Total</b>	<b>98,13</b>	<b>98,30</b>
<b>15–24</b>	<b>99,84</b>	<b>99,71</b>
<b>15–44</b>	<b>99,50</b>	<b>99,79</b>
<b>15+</b>	<b>98,13</b>	<b>98,30</b>
<b>45+</b>	<b>94,98</b>	<b>95,01</b>

Catatan/Note: ...

Sumber/Source: BPS, Survei Sosial Ekonomi Nasional (Susenas)/BPS-Statistics Indonesia, National Socioeconomic Survey

**Tabel**  
**Table** 4.1.13

**Banyaknya Mahasiswa Universitas Muara Bungo (UMB)  
Menurut Jurusan dan Jenis Kelamin, Tahun Ajaran  
2019/2020**  
*Number of Students of Muara Bungo University by Program  
and Sex, School Year 2019/2020*

Program Studi Program	Laki-laki Male	Perempuan Female	Jumlah Total
(1)	(2)	(3)	(4)
1. Akuntansi	59	124	183
2. Manajemen	156	134	290
3. Ilmu Pemerintahan	166	85	251
4. Teknik Sipil	46	11	57
5. Teknik Pertambangan	53	9	62
6. Hukum	32	15	47
7. Pemanfaatan Budidaya Perikanan	21	12	33
8. Agribisnis	70	24	94
9. Agroteknologi	95	24	119
10. Peternakan	34	10	44
11. Sastra Inggris	5	16	21
<b>Jumlah/Total</b>	<b>737</b>	<b>464</b>	<b>1201</b>

Catatan/Note: ...

Sumber/Source: Universitas Muara Bungo/Muara Bungo University

**Tabel**  
**Table** 4.1.14**Banyaknya Tenaga Pengajar Universitas Muara Bungo (UMB) Menurut Status dan Jenis Kelamin Tahun Ajaran 2019/2020**  
**Number of Lecturers of Muara Bungo University by Status and Sex, School Year 2019/2020**

Status Status	Laki-laki Male	Perempuan Female	Jumlah Total
(1)	(2)	(3)	(4)
1. Dosen Tetap/ Regular Lecturer	57	33	90
2. Dosen Luar Biasa/ Part-Time Lecturer	20	5	25
3. Asisten Dosen/ Lecturer's Asistant	0	0	0
<b>Jumlah/Total</b>	<b>77</b>	<b>38</b>	<b>115</b>
2018/2019			

Catatan/Note: ...

Sumber/Source: Universitas Muara Bungo/Muara Bungo University

**Tabel**  
**Table** 4.1.15

**Banyaknya Mahasiswa Sekolah Tinggi Ilmu Administrasi (STIA) Setih Setio Muara Bungo Menurut Jurusan dan Jenis Kelamin, Tahun Ajaran 2019/2020**  
**Number of Students of Setih Setio Administration College Muara Bungo by Program and Sex, School Year 2019/2020**

Program Studi Program	Laki-laki Male	Perempuan Female	Jumlah Total
(1)	(2)	(3)	(4)
1. Ilmu Administrasi Negara Strata 1 (S1) <i>Public Administration</i>	691	450	1 141
2. Ilmu Administrasi Niaga Strata 1 (S1) <i>Business Administration</i>	464	335	799
3. Ilmu Administrasi Niaga Diploma III (D3) <i>Business Administration</i>	49	82	131
<b>Jumlah/Total</b>	<b>1 204</b>	<b>867</b>	<b>2 071</b>
2018/2019			

Catatan/Note: ...

Sumber/Source: Sekolah Tinggi Ilmu Administrasi Muara Bungo /*Muara Bungo Administration College*



**Tabel** 4.1.16 **Banyaknya Tenaga Pengajar Sekolah Tinggi Ilmu Administrasi (STIA) Setih Setio Muara Bungo Menurut Status dan Jenis Kelamin, Tahun Ajaran 2019/2020**  
**Number of Lecturers of Setih Setio Administration College Muara Bungo by Status and Sex, School Year 2019/2020**

<b>Status</b> <b>Status</b>	<b>Laki-laki</b> <b>Male</b>	<b>Perempuan</b> <b>Female</b>	<b>Jumlah</b> <b>Total</b>
(1)	(2)	(3)	(4)
1. Dosen Tetap <i>Regular Lecturer</i>	28	15	43
2. Dosen Luar Biasa <i>Part Time Lecturer</i>	6	-	6
3. Asisten Dosen <i>Asistant Lecturer</i>	-	-	-
<b>Jumlah/Total</b>	<b>34</b>	<b>15</b>	<b>49</b>
2018/2019			

Catatan/Note: ...

Sumber/Source: Sekolah Tinggi Ilmu Administrasi Muara Bungo /*Muara Bungo Administration College*

**Tabel** 4.1.17  
**Table**

**Banyaknya Mahasiswa Akademi Keperawatan (AKPER)  
Setih Setio Muara Bungo Menurut Semester dan Jenis  
Kelamin, Tahun Ajaran 2019/2020**  
*Number of Students of Setih Setio Nursing Academy Muara  
Bungo by Semester and Sex, School Year 2019/2020*

Tingkat/Semester Semester	Laki-laki Male	Perempuan Female	Jumlah Total
(1)	(2)	(3)	(4)
1. I – II	7	23	30
2. III – IV	5	7	12
3. V – VI	4	11	15
<b>Jumlah/Total</b>	<b>16</b>	<b>41</b>	<b>57</b>
2018/2019			

Catatan/Note: ...

Sumber/Source: Akademi Keperawatan Setih Setio Muara Bungo /Setih Setio Nursing Academy Muara Bungo

**Tabel**  
**Table** 4.1.18

**Banyaknya Tenaga Pengajar Akademi Keperawatan (AKPER) Setih Setio Muara Bungo Menurut Status dan Jenis Kelamin, Tahun Ajaran 2019/2020**  
**Number of Lecturers of Setih Setio Nursing Academy Muara Bungo by Status and Sex, School Year 2019/2020**

<b>Status</b> <b>Status</b>	<b>Laki-laki</b> <b>Male</b>	<b>Perempuan</b> <b>Female</b>	<b>Jumlah</b> <b>Total</b>
(1)	(2)	(3)	(4)
1. Dosen Tetap <i>Regular Lecturer</i>	3	6	9
2. Dosen Luar Biasa <i>Part Time Lecturer</i>	2	2	4
3. Asisten Dosen <i>Asistant Lecturer</i>	-	-	-
<b>Jumlah/Total</b>	<b>5</b>	<b>8</b>	<b>13</b>
2018/2019			

Catatan/Note: ...

Sumber/Source: Akademi Keperawatan Setih Setio Muara Bungo /Setih Setio Nursing Academy Muara Bungo

**Tabel**  
**Table** 4.1.19

**Banyaknya Mahasiswa Akademi Kebidanan (AKBID) Muara Bungo Menurut Semester dan Jenis Kelamin Tahun Ajaran 2019/2020**  
***Number of Students of Muara Bungo Obstetrics Academy by Semester and Sex, School Year 2019/2020***

<b>Tingkat/Semester</b> <b>Semester</b>	<b>Laki-laki</b> <b>Male</b>	<b>Perempuan</b> <b>Female</b>	<b>Jumlah</b> <b>Total</b>
(1)	(2)	(3)	(4)
1. I – II	-	19	19
2. III – IV	-	22	22
3. V – VI	-	26	26
<b>Jumlah/Total</b>	-	<b>67</b>	<b>67</b>

Catatan/Note: ...

Sumber/Source: Akademi Kebidanan Muara Bungo /Obstetrics Academy Muara Bungo

**Tabel** 4.1.20 **Banyaknya Tenaga Pengajar AKBID Muara Bungo Menurut Status dan Jenis Kelamin, Tahun Ajaran 2019/2020**  
**Table** 4.1.20 **Number of Lecturers of Obstetrics Academy Muara Bungo by Semester and Sex, School Year 2019/2020**

<b>Status</b> <b>Status</b>	<b>Laki-laki</b> <b>Male</b>	<b>Perempuan</b> <b>Female</b>	<b>Jumlah</b> <b>Total</b>
(1)	(2)	(3)	(4)
1. Dosen Tetap <i>Regular Lecturer</i>	-	8	8
2. Dosen Luar Biasa <i>Part Time Lecturer</i>	-	-	-
3. Asisten Dosen <i>Asistant Lecturer</i>	-	-	-
<b>Jumlah/Total</b>	-	8	8

Catatan/Note: ...

Sumber/Source: Akademi Kebidanan Muara Bungo /*Obstetrics Academy Muara Bungo*

**Tabel**  
**Table** 4.1.21

**Banyaknya Mahasiswa Sekolah Tinggi Agama Islam (STAI)  
YASNI Muara Bungo Menurut Semester dan Jenis Kelamin  
Tahun Ajaran 2019/2020**  
*Number of Students of YASNI College of Islam Religion  
Muara Bungo by Semester and Sex, School Year  
2019/2020*

Tingkat/Semester Semester	Laki-laki Male	Perempuan Female	Jumlah Total
(1)	(2)	(3)	(4)
1. I – II	167	242	409
2. III – IV	169	297	466
3. V – VI	132	218	350
4. VII – VIII	107	166	273
<b>Jumlah/Total</b>	<b>575</b>	<b>923</b>	<b>1492</b>

Catatan/Note: ...

Sumber/Source: Sekolah Tinggi Agama Islam YASNI Muara Bungo /YASNI College of Islam Religion Muara Bungo

**Tabel** 4.1.22 **Banyaknya Tenaga Pengajar Sekolah Tinggi Agama Islam (STAI) YASNI Muara Bungo Menurut Status dan Jenis Kelamin, Tahun Ajaran 2019/2020**  
**Number of Lecturers of YASNI College of Islam Religion Muara Bungo by Semester and Sex, School Year 2019/2020**

<b>Status</b> <b>Status</b>	<b>Laki-laki</b> <b>Male</b>	<b>Perempuan</b> <b>Female</b>	<b>Jumlah</b> <b>Total</b>
(1)	(2)	(3)	(4)
1. Dosen Tetap <i>Regular Lecturer</i>	30	26	56
2. Dosen Luar Biasa <i>Part Time Lecturer</i>	6	3	9
3. Asisten Dosen <i>Asistant Lecturer</i>	1	-	1
<b>Jumlah/Total</b>	<b>37</b>	<b>29</b>	<b>66</b>

Catatan/Note: ...

Sumber/Source: Sekolah Tinggi Agama Islam YASNI Muara Bungo /YASNI College of Islam Religion Muara Bungo

**Tabel**  
**Table** 4.1.23**Banyaknya Lembaga Kursus, Siswa dan Guru Dirinci Menurut Jenis Kursus di Kabupaten Bungo, 2019**  
**Number of Course Institute, Students and Teachers by Kind of Course in Bungo Regency, 2019**

<b>Uraian</b> <b>Explanation</b>	<b>Tempat Kursus</b> <b>Course Place</b>	<b>Siswa</b> <b>Students</b>	<b>Guru/ Instruktur</b> <b>Teachers</b>
(1)	(2)	(3)	(4)
<i>Komputer/Computer</i>	4	100	4
<i>Bahasa Inggris/English</i>	6	125	6
<i>Menjahit/Sewing</i>	3	60	3
<i>Bimbingan Belajar/Tutoring</i>	6	125	6
<i>Kecantikan/Beauty</i>	4	100	4
<i>Seni Musik/Music</i>	-	-	-
<i>Otomotif/Automotive</i>	-	-	-
<i>Mengemudi/Driving</i>	-	-	-
<i>Elektronika/Electronics</i>	-	-	-
<i>Desain Grafis/Graphics Design</i>	-	-	-
<i>Senam/Gymnastic</i>	1	25	2
<i>Seni Rupa/Fine Arts</i>			
<i>Lainnya/Others</i>	8	20	16
<b>Jumlah/Total</b>	<b>31</b>	<b>555</b>	<b>41</b>
2018	...	...	...
2017	30	300	37
2016	28	780	69

Catatan/Note: ...

Sumber/Source: Dinas Pendidikan Kabupaten Bungo /Education Service of Bungo Regency



**Tabel** 4.1.24 **Banyaknya Kelompok Belajar, Anggota dan Guru Menurut Jenis Paket di Kabupaten Bungo, 2019**  
**Number of Study Group, Members and Teachers by Kind of Package in Bungo Regency, 2019**

<i>Jenis Paket</i> <i>Kind of Package</i>	<i>Kelompok</i> <i>Group</i>	<i>Anggota</i> <i>Members</i>	<i>Guru/ Instruktur</i> <i>Teachers</i>
(1)	(2)	(3)	(4)
<i>Paket A/Package A</i>	-	-	-
PBH/KF	-	-	-
Lv. II	-	-	-
Lv. III	-	-	-
Lv. IV	-	-	-
Setara SD	15	356	14
<i>Paket B/Package B</i>	15	500	80
<i>Kelompok Belajar Umum/Public</i> <i>Study Group</i>	-	-	-
<i>Magang/KMD/Clerk</i>	-	-	-
<b>Jumlah/Total</b>	<b>30</b>	<b>856</b>	<b>94</b>
2018	...	...	...
2017	17	515	77
2016	19	440	...

Catatan/Note: ...

Sumber/Source: Dinas Pendidikan Kabupaten Bungo /Education Service of Bungo Regency

**Tabel**  
**Table** 4.1.25**Banyaknya Kelompok Belajar dan Anggota Menurut Kecamatan dan Jenis Paket di Kabupaten Bungo, 2019**  
**Number of Study Group and Members by Subdistricts and Kind of Package in Bungo Regency, 2019**

Kecamatan Subdistrict	Paket A Package A		Paket B Package B	
	Kelompok Group	Anggota Members	Kelompok Group	Anggota Members
(1)	(2)	(3)	(4)	(5)
Pelepat	3	75	1	50
Pelepat Ilir	2	51	2	100
Bathin II Babeko	-	-	-	-
Rimbo Tengah	-	-	2	53
Bungo Dani	4	100	2	47
Pasar Muara Bungo	-	-	-	45
Bathin III	2	100	2	30
Rantau Pandan	-	-	1	48
Muko-Muko Bathin VII	3	75	2	32
Bathin III Ulu	1	50	1	-
Tanah Sepenggal	-	-	-	-
Tanah Sepenggal Lintas	-	-	-	-
Tanah Tumbuh	-	-	1	33
Limbur Lubuk Mengkuang	-	-	-	-
Bathin II Pelayang	-	-	-	-
Jujuhan	-	-	1	40
Jujuhan Ilir	-	-	1	30
<b>Bungo</b>	<b>15</b>	<b>356</b>	<b>15</b>	<b>500</b>
2018	...	...	...	...
2017	7	175	10	245
2016	6	120	13	320

Catatan/Note: ...

Sumber/Source: Dinas Pendidikan Kabupaten Bungo/Education Service of Bungo Regency

## 4.2 KESEHATAN HEALTH

**Tabel 4.2.1** Jumlah Desa<sup>1</sup>/Kelurahan Yang Memiliki Sarana Kesehatan Menurut Kecamatan di Kabupaten Bungo, 2014–2019  
*Number of Villages<sup>1</sup> Having Health Facilities by Subdistrict in Bungo Regency, 2014–2019*

Kecamatan Subdistrict	Rumah Sakit Hospital		
	2014	2018	2019
(1)	(2)	(3)	(4)
Pelepat	-	-	-
Pelepat Ilir	-	-	-
Bathin II Babeko	-	1	-
Rimbo Tengah	2	1	2
Bungo Dani	-	1	1
Pasar Muara Bungo	-	-	1
Bathin III	2	2	1
Rantau Pandan	-	-	-
Muko-Muko Bathin VII	-	-	-
Bathin III Ulu	-	-	-
Tanah Sepenggal	-	-	-
Tanah Sepenggal Lintas	-	-	-
Tanah Tumbuh	-	-	-
Limbur Lubuk Mengkuang	-	1	-
Bathin II Pelayang	-	-	-
Jujuhan	-	-	-
Jujuhan Ilir	-	-	-
<b>Bungo</b>	<b>4</b>	<b>6</b>	<b>5</b>

Lanjutan Tabel/*Continued Table* 4.2.1

Kecamatan <i>Subdistrict</i>	Rumah Sakit Bersalin <i>Maternity Hospital</i>		
	2014	2018	2019
(1)	(5)	(6)	(7)
Pelepat	-	-	-
Pelepat Ilir	-	-	-
Bathin II Babeko	-	-	-
Rimbo Tengah	-	1	1
Bungo Dani	1	1	-
Pasar Muara Bungo	-	1	-
Bathin III	2	1	-
Rantau Pandan	-	-	-
Muko-Muko Bathin VII	-	-	-
Bathin III Ulu	-	-	-
Tanah Sepenggal	-	-	-
Tanah Sepenggal Lintas	-	-	-
Tanah Tumbuh	-	-	-
Limbur Lubuk Mengkuang	-	-	-
Bathin II Pelayang	-	-	-
Jujuhan	-	-	-
Jujuhan Ilir	-	-	-
<b>Bungo</b>	<b>3</b>	<b>4</b>	<b>1</b>

Lanjutan Tabel/*Continued Table 4.2.1*

Kecamatan <i>Subdistrict</i>	Poliklinik <i>Polyclinic</i>		
	2014	2018	2019
(1)	(8)	(9)	(10)
Pelepat	-	-	-
Pelepat Ilir	8	2	2
Bathin II Babeko	-	-	-
Rimbo Tengah	-	1	-
Bungo Dani	-	-	2
Pasar Muara Bungo	-	1	2
Bathin III	-	-	1
Rantau Pandan	-	-	-
Muko-Muko Bathin VII	-	1	-
Bathin III Ulu	-	-	-
Tanah Sepenggal	-	-	1
Tanah Sepenggal Lintas	1	4	1
Tanah Tumbuh	-	-	-
Limbur Lubuk Mengkuang	-	-	-
Bathin II Pelayang	1	-	1
Jujuhan	2	-	-
Jujuhan Ilir	-	-	-
<b>Bungo</b>	<b>12</b>	<b>9</b>	<b>10</b>

Lanjutan Tabel/*Continued Table* 4.2.1

Kecamatan Subdistrict	Puskesmas Public Health Center		
	2014	2018	2019
(1)	(11)	(12)	(13)
Pelepat	2	2	2
Pelepat Ilir	3	2	2
Bathin II Babeko	1	1	1
Rimbo Tengah	-	1	1
Bungo Dani	1	1	1
Pasar Muara Bungo	1	3	1
Bathin III	1	1	1
Rantau Pandan	1	1	1
Muko-Muko Bathin VII	2	-	1
Bathin III Ulu	2	1	1
Tanah Sepenggal	1	1	2
Tanah Sepenggal Lintas	1	1	1
Tanah Tumbuh	1	1	1
Limbur Lubuk Mengkuang	1	2	1
Bathin II Pelayang	1	2	1
Jujuhan	1	1	1
Jujuhan Ilir	1	1	2
<b>Bungo</b>	<b>21</b>	<b>22</b>	<b>21</b>

Lanjutan Tabel/Continued Table 4.2.1

Kecamatan Subdistrict	Puskesmas Pembantu Subsidiary of Public Health Center		
	2014	2018	2019
(1)	(14)	(15)	(16)
Pelepat	7	10	8
Pelepat Ilir	12	12	12
Bathin II Babeko	3	3	5
Rimbo Tengah	3	2	3
Bungo Dani	2	3	2
Pasar Muara Bungo	1	-	-
Bathin III	3	3	3
Rantau Pandan	-	-	-
Muko-Muko Bathin VII	5	4	3
Bathin III Ulu	4	3	4
Tanah Sepenggal	4	5	4
Tanah Sepenggal Lintas	4	6	5
Tanah Tumbuh	1	1	1
Limbur Lubuk Mengkuang	5	13	5
Bathin II Pelayang	3	2	2
Jujuhan	3	5	3
Jujuhan Ilir	5	6	6
<b>Bungo</b>	<b>65</b>	<b>78</b>	<b>66</b>

Lanjutan Tabel/*Continued Table* 4.2.1

Kecamatan <i>Subdistrict</i>	Apotek <i>Pharmacy</i>		
	2014	2018	2019
(1)	(17)	(18)	(19)
Pelepat	-	2	-
Pelepat Ilir	2	3	2
Bathin II Babeko	-	-	-
Rimbo Tengah	1	3	3
Bungo Dani	2	3	3
Pasar Muara Bungo	3	4	4
Bathin III	-	3	-
Rantau Pandan	-	1	1
Muko-Muko Bathin VII	-	-	-
Bathin III Ulu	-	-	-
Tanah Sepanggal	1	1	1
Tanah Sepanggal Lintas	-	1	-
Tanah Tumbuh	-	-	-
Limbur Lubuk Mengkuang	-	-	1
Bathin II Pelayang	-	-	-
Jujuhan	-	-	-
Jujuhan Ilir	-	1	-
<b>Bungo</b>	<b>9</b>	<b>22</b>	<b>15</b>

Catatan/*Note*: <sup>1</sup> Desa pada tabel ini termasuk Unit Permukiman Transmigrasi (UPT) yang masih dibina oleh kementerian terkait dan nagari di Provinsi Sumatera Barat/*Villages in this table include Transmigration Settlement Unit which is still fostered by the relevant ministries and the nagari in the Province of Sumatera Barat*

Sumber/*Source*: BPS, Pendataan Potensi Desa (Podes)/*BPS-Statistics Indonesia, Village Potential Data Collecting*



**Tabel**  
**Table** 4.2.2

**Persentase Penduduk yang Mempunyai Keluhan Kesehatan Selama Sebulan Terakhir Menurut Kecamatan di Kabupaten Bungo, 2014–2019**  
*Percentage of People Who Had Health Complaint During a Month Prior to The Survey by Subdistrict in Bungo Regency, 2014–2019*

Kecamatan Subdistrict	2014	2015	2016	2017	2018	2019
(1)	(2)	(3)	(4)	(5)	(6)	(7)
Pelepat	...	...	...	...	...	...
Pelepat Ilir	...	...	...	...	...	...
Bathin II Babeko	...	...	...	...	...	...
Rimbo Tengah	...	...	...	...	...	...
Bungo Dani	...	...	...	...	...	...
Pasar Muara Bungo	...	...	...	...	...	...
Bathin III	...	...	...	...	...	...
Rantau Pandan	...	...	...	...	...	...
Muko-Muko Bathin VII	...	...	...	...	...	...
Bathin III Ulu	—	—	—	—	—	—
Tanah Sepanggal	...	...	...	...	...	...
Tanah Sepanggal Lintas	...	...	...	...	...	...
Tanah Tumbuh	...	...	...	...	...	...
Limbur Lubuk Mengkuang	...	...	...	...	...	...
Bathin II Pelayang	...	...	...	...	...	...
Jujuhan	...	...	...	...	...	...
Jujuhan Ilir	...	...	...	...	...	...
<b>Bungo</b>	...	...	...	...	...	...

Catatan/Note: ...

Sumber/Source: BPS, Survei Sosial Ekonomi Nasional (Susenas)/BPS-Statistics Indonesia, National Socioeconomic Survey

**Tabel**  
**Table** 4.2.3

**Banyaknya Tenaga Kesehatan Menurut Kecamatan di Kabupaten Bungo, 2019**  
**Numbers of Health Workers by Subdistricts in Bungo Regency, 2019**

Kecamatan Subdistrict	Dokter Doctor	Perawat Nurse	Bidan Midwife	Tenaga Kesehatan Lainnya Others	Jumlah Total
(1)	(2)	(3)	(4)	(5)	(6)
Pelepat	9	28	39	42	118
Pelepat Ilir	6	38	55	18	117
Bathin II Babeko	4	22	35	14	75
Rimbo Tengah	5	19	41	15	80
Bungo Dani	3	35	44	12	94
Pasar Muara Bungo	5	26	24	22	77
Bathin III	3	29	42	12	86
Rantau Pandan	4	9	21	21	55
Muko-Muko Bathin VII	2	28	25	15	70
Bathin III Ulu	3	9	25	19	56
Tanah Sepenggal	5	33	41	14	93
Tanah Sepenggal Lintas	3	39	32	16	90
Tanah Tumbuh	3	28	32	15	78
Limbur Lubuk Mengkuang	6	20	42	14	82
Bathin II Pelayang	4	13	26	13	56
Jujuhan	8	27	35	15	85
Jujuhan Ilir	4	19	17	8	48
<b>Bungo</b>	<b>77</b>	<b>422</b>	<b>576</b>	<b>285</b>	<b>1 360</b>

Catatan/Note: ...

Sumber/Source: Dinas Kesehatan Kabupaten Bungo/Health Service of Bungo Regency

**Tabel** 4.2.4 **Banyaknya Tenaga Kesehatan Menurut Tempat Tugas di Kabupaten Bungo, 2019**  
**Table** 4.2.4 **Number of Health Workers by Place of Duty in Bungo Regency, 2019**

Jenis Keahlian Type of Skill	Tempat Tugas/Place of Duty			
	Dinkes Health Service	Puskesmas Public Health Centres	RS Pemerintah Government Hospital	RS Swasta Private Hospital
(1)	(2)	(3)	(4)	(4)
1. Dokter spesialis	...	...	20	...
2. Dokter umum	...	...	11	...
3. Dokter gigi	...	...	4	...
4. S2 kesehatan masyarakat	...	...	3	...
5. S2 non kesehatan	...	...	3	...
6. S1 profesi (apoteker)	...	...	7	...
7. S1 profesi (nurse keperawatan)	...	...	15	...
8. S1 kesehatan masyarakat	...	...	4	...
9. S1 keperawatan	...	...	2	...
10. S1 Gizi	...	...	5	...
11. S1 Farmasi	...	...	2	...
12. S1 Non kesehatan	...	...	19	...
13. D4 Rontgen	...	...	-	...
14. D4 bidan	...	...	1	...
15. D3 kesehatan lingkungan	...	...	9	...
16. D3 ATRO/Rad	...	...	4	...
17. D3 Perawat	...	...	91	...
18. D3 elektro medis	...	...	1	...
19. D3 farmasi	...	...	8	...
20. D3 Bidan	...	...	17	...

Lanjutan Tabel/*Continued Table 4.2.4*

Jenis Keahlian <i>Type of Skill</i>	Tempat Tugas/ <i>Place of Duty</i>			
	Dinkes <i>Health Service</i>	Puskesmas <i>Public Health Centres</i>	RS <i>Pemerintah Government Hospital</i>	RS Swasta <i>Private Hospital</i>
(1)	(2)	(3)	(4)	(4)
21. D3 Gizi	...	...	1	...
22. D3 perawat gigi	...	...	1	...
23. D3 analisis kesehatan	...	...	8	...
24. D3 fisio terapi	...	...	2	...
25. D3 anastesi	...	...	1	...
26. D3 refraksionis optision	...	...	3	...
27. D3 rekam medik	...	...	3	...
28. D3 Non kesehatan	...	...	-	...
29. D2 ATEM	...	...	1	...
30. D1 BIDAN	...	...	7	...
31. D1 Teknologi tranfusi darah	...	...	-	...
32. D1 ahli gizi	...	...	-	...
33. D1 non kesehatan	...	...	-	...
34. D1 pembantu penilik hygiene	...	...	-	...
35. SPK	...	...	7	...
36. SMF	...	...	-	...
37. SPRG	...	...	1	...
38. SMAK	...	...	8	...
39. SPAG	...	...	4	...
40. SLTA	...	...	17	...
41. Sekolah Teknik Mesin	...	...	2	...
42. SLTP	...	...	1	...
43. SD	...	...	-	...
<b>Jumlah/Total</b>	...	...	<b>294</b>	...

Catatan/*Note*: ...Sumber/*Source*: Dinas Kesehatan Kabupaten Bungo/*Health Service of Bungo Regency*

**Tabel**  
**Table** 4.2.5

**Daftar 10 Besar Penyakit Kasus Baru di Rumah Sakit Umum Daerah H Hanafie Muara Bungo di Kabupaten Bungo, 2019**  
**List of the Top 10 New Case Diseases at Muara Bungo H General Hospital in Bungo District, 2019**

Nama Penyakit Kind of Diseases	Kasus baru menurut jenis kelamin New cases by sex		Jumlah Kasus Baru Number of New Cases	Jumlah Kunjungan Number of visits
	Laki-Laki Men	Perempuan Women		
(1)	(2)	(3)		(4)
1. Dispepsia	570	743	1313	1313
2. Neoplasma jinak lainnya	270	218	488	488
3. Penyakit kulit dan jaringan subkutan	174	210	384	384
4. Otitis media dan gangguan mastoid dan telinga tengah	199	211	410	410
5. Diare & gastroenteritis oleh penyebab Infeksi tertentu (colitis infeksi)	323	290	613	613
6. Katarak dan gangguan lain lensa	66	63	129	129
7. Penyakit telinga dan proesus mastoid	231	205	436	436
8. Bronkitis, emfisema dan penyakit paru obstruktif kronik lainnya	451	226	677	677
9. Nyeri punggung bawah	234	299	533	533
10. Diabetes mellitus YTT	200	280	480	480

Catatan/Note: ...

Sumber/Source: Rumah Sakit Umum Daerah H Hanafie Muara Bungo/ H Hanafie Public Hospital of Bungo Regency

**Tabel** 4.2.6  
**Table**

**Daftar kondisi pasien keluar dari Rumah Sakit Umum Daerah H Hanafie Muara Bungo di Kabupaten Bungo, 2019**  
**List of condition Outpatient at Muara Bungo H General Hospital in Bungo District, 2019**

Nama Penyakit <i>Kind of Diseases</i>	Pasien Keluar Hidup Menurut Jenis Kelamin <i>Patients Leave Life According to Gender</i>		Pasien Keluar Mati Menurut Jenis Kelamin <i>Patient Died by Gender</i>		Total <i>Total</i>
	Laki-Laki <i>Men</i>	Perempuan <i>Women</i>	Laki-Laki <i>Men</i>	Perempuan <i>Women</i>	
(1)	(2)	(3)	(4)	(5)	(6)
Dyspepsia	222	391	1	1	613
Viral infection	211	202	-	-	413
Diarrhoea and gastroenteritis of presumed infection	210	200	0	0	410
Essential (primary) hypertension	218	268	3	2	486
Bacterial infection, unspecified	285	269	-	-	554
Chronic obstructive pulmonary disease, unspecified	423	171	1	0	595
Non insulin dependent diabetes mellitus without	286	453	5	4	748
Cerebral infaction, unspecified	215	195	6	6	422
Stroke, non specified as haemorrhage or infarction	139	89	3	2	233
Bronchopneumonia, unspecified	77	58	-	-	135

Catatan/Note: ...

Sumber/Source: Rumah Sakit Umum Daerah H Hanafie Muara Bungo/ H Hanafie Public Hospital of Bungo Regency

**Tabel**  
**Table 4.2.7****Perkembangan Jumlah Fasilitas Tempat Tidur di Rumah Sakit Umum Daerah H Hanafie Muara Bungo, 2019**  
**Number of Bed Facilities in H Hanafie Public Hospital Muara Bungo, 2019**

Ruangan Room	Tahun Year				
	2015	2016	2017	2018	2019
(1)	(2)	(3)	(4)	(5)	(6)
1. Penyakit Dalam/ Internal Disease	28	28	28	28	40
2. Bedah/Surgery	28	28	28	28	27
3. Kebidanan/Obstetrics	26	26	26	26	22
4. Anak/Children	16	16	16	16	19
5. VIP A	8	8	8	8	6
6. ICCU	5	5	5	5	4
7. VIP B	10	10	10	10	9
8. VIP C	20	20	20	20	18
9. VIP D	20	20	20	20	18
10. Perinatologi/IPerinatology	10	10	10	10	15
11. ICU	8	8	8	8	7
12. Super VIP Lantai 2	9	9	5	5	-
13. Super VIP Lantai 3	9	9	8	8	9
14. Paru/THT	11	18	16	16	16
15. Mata	17	10	10	10	5
<b>Jumlah/Total</b>	<b>225</b>	<b>246</b>	<b>238</b>	<b>238</b>	<b>215</b>

Catatan/Note: ...

Sumber/Source: Rumah Sakit Umum Daerah H Hanafie Muara Bungo/ H Hanafie Public Hospital of Bungo Regency

**Tabel**  
**Table 4.2.8**

**Jumlah Kasus Baru Rawat Jalan Menurut 24 Jenis Penyakit yang Diamati dan Kelompok Umur di Rumah Sakit Umum Daerah H Hanafie Muara Bungo, 2019**  
**Number of New Outpatient Cases by 28 Kind of Observed Disease and Age Group in H Hanafie Public Hospital Muara Bungo, 2019**

Nama Penyakit <i>Kind of Disease</i>	Kelompok Umur (tahun) <i>Age Group (year)</i>					Jumlah <i>Total</i>
	<1	1-4	5-14	15-44	>45	
(1)	(2)	(3)	(4)	(5)	(6)	(7)
1. Kolera	-	-	-	-	-	-
2. Diare	94	148	63	154	154	613
3. Tifoid	-	8	28	40	36	112
4. TB Paru BTA+	-	-	1	34	39	74
5. TB Paru Klinis	-	-	-	-	-	-
6. Kusta MB	-	-	-	4	2	6
7. Kusta PB	-	-	-	-	-	-
8. Difteri	-	-	-	-	-	-
9. Batuk Rejan	-	-	1	-	-	1
10. Tetanus	-	-	-	1	-	1
11. Poliomyelitis Akut	-	-	-	-	-	-
12. Campak	-	-	1	1	-	2
13. Hepatitis	-	-	1	28	19	48
14. Rabies	-	-	-	-	-	0
15. DBD (DHF)	1	5	26	49	8	89
16. Malaria	-	-	-	2	2	4
17. Sifilis	1	-	-	-	-	1
18. Infeksi Konokok	-	-	-	-	-	0
19. Frambrosia	-	-	-	-	-	0
20. Filariasis	-	-	-	-	-	0



Lanjutan Tabel/Continued Table 4.2.8

Nama Penyakit <i>Kind of Disease</i>	Kelompok Umur (tahun) <i>Age Group (year)</i>					Jumlah <i>Total</i>
	<1	1-4	5-14	15-44	>45	
(1)	(2)	(3)	(4)	(5)	(6)	(7)
21. Pneumonia	16	16	8	14	21	75
22. Tetanus Neonatorum	-	-	-	-	-	0
23. Infeksi Meningokok	-	-	-	-	-	0
24. TBC Meningitis dan SS	-	-	-	-	-	0
<b>Jumlah/Total</b>	112	177	129	327	281	1 026

Catatan/Note: ...

Sumber/Source: Rumah Sakit Umum Daerah H Hanafie Muara Bungo/ *H Hanafie Public Hospital of Bungo Regency*

**Tabel**  
**Table** 4.2.9

**Jumlah Pasien dan Kematian Rawat Inap Menurut 24 Jenis Penyakit yang Diamati dan Kelompok Umur di Rumah Sakit Umum Daerah H Hanafie Muara Bungo, 2019**  
**Number of Patients and Death of Inpatient by 25 Kind of Observed Disease and Age Group in H Hanafie Regional Public Hospital Muara Bungo, 2019**

Nama Penyakit <i>Kind of Disease</i>	Kelompok Umur (tahun) <i>Age Group (year)</i>					Jumlah <i>Total</i>
	<1	1-4	5-14	15-44	>45	
(1)	(2)	(3)	(4)	(5)	(6)	(7)
1. Kolera	-	-	-	-	-	-
2. Diare	-	-	-	-	-	410
3. Tifoid	1	8	57	62	7	156
4. TB Paru BTA+	-	-	-	29	49	78
5. TB Paru Klinis	-	-	-	-	-	-
6. Kusta MB	-	-	-	-	-	0
7. Kusta PB	-	-	-	-	-	0
8. Difteri	-	-	-	-	-	1
9. Batuk Rejan	-	-	-	-	-	0
10. Tetanus	-	-	-	-	-	1
11. Poliomyelitis Akut	-	-	-	-	-	0
12. Campak	-	-	-	-	-	0
13. Hepatitis	-	-	-	15	56	71
14. Rabies	-	-	-	-	-	-
15. DBD (DHF)	1	5	57	108	33	204
16. Malaria	-	-	-	1	1	2
17. Sifilis	-	-	-	-	-	-
18. Infeksi Konokok	-	-	-	-	-	-
19. Frambosia	-	-	-	-	-	-
20. Filariasis	-	-	-	-	-	-

Lanjutan Tabel/*Continued Table* 4.2.9

Nama Penyakit <i>Kind of Disease</i>	Kelompok Umur (tahun) <i>Age Group (year)</i>					Jumlah <i>Total</i>
	<1	1-4	5-14	15-44	>45	
(1)	(2)	(3)	(4)	(5)	(6)	(7)
21. Pneumonia	43	23	26	46	25	163
22. Tetanus Neonatorum	1	-	-	-	-	1
23. Infeksi Meningokok	-	-	-	-	-	-
24. TBC Meningitis dan SS	-	-	2	-	-	2
<b>Jumlah/Total</b>	45	28	85	155	59	372

Catatan/Note: ...

Sumber/Source: Rumah Sakit Umum Daerah H Hanafie Muara Bungo/ *H Hanafie Public Hospital of Bungo Regency*

**Tabel**  
**Table** 4.2.10

**Perkembangan Jumlah Pasien di Rumah Sakit Umum  
Daerah H Hanafie Muara Bungo Menurut Jenis Penyakit,  
2015-2019**  
*Number of Patient in H Hanafie Regional Public Hospital  
Muara Bungo by Kind of Disease, 2015-2019*

Ruangan <i>Room</i>	Tahun <i>Year</i>				
	2015	2016	2017	2018	2019
(1)	(2)	(3)	(4)	(5)	(6)
1. Kulit/Skin	628	79	107	111	95
2. Diare	1 538	442	356	308	420
3. Demam Berdarah	217	391	81	145	204
4. Kecelakaan/ <i>Accident</i>	1 360	1007	693	499	285
5. Keracunan/ <i>Intoxication</i>	-	62	85	79	44
6. Malaria	35	29	21	16	2
7. Infeksi Saluran Pernapasan Atas	25	89	63	28	4
8. Radang Telinga Tengah dan Radang Mestoid	455	8	6	5	8
9. Bronchitis Menahun dan yang Tidak Tergolongkan Empisema dan Asma	453	177	151	538	595
10. TBC dan Penyakit Paru-paru Lain	468	42	62	156	141
11. Lainnya	-	...	...	-	-
<b>Jumlah/Total</b>	<b>5 179</b>	<b>2 326</b>	<b>1 625</b>	<b>1 885</b>	<b>1 798</b>

Catatan/Note: ...

Sumber/Source: Rumah Sakit Umum Daerah H Hanafie Muara Bungo/ *H Hanafie Public Hospital of Bungo Regency*

**Tabel 4.2.11** Banyaknya Akseptor KB Aktif Menurut Kecamatan dan Jenis Kontrasepsi di Kabupaten Bungo, 2019  
**Number of Active Family Planning Acceptors by Subdistricts and Contraceptive Method in Bungo Regency, 2019**

Kecamatan Subdistrict	Alat Kontrasepsi Contraceptive Method		
	IUD/IUD	Pil/Pill	Kondom/ Condom
(1)	(2)	(3)	(4)
Pelepat	26	1 283	17
Pelepat Ilir	69	923	55
Bathin II Babeko	15	199	6
Rimbo Tengah	103	536	28
Bungo Dani	81	587	27
Pasar Muara Bungo	83	530	30
Bathin III	69	403	23
Rantau Pandan	2	240	3
Muko-Muko Bathin VII	4	437	6
Bathin III Ulu	6	117	2
Tanah Sepanggal	6	306	8
Tanah Sepanggal Lintas	5	303	3
Tanah Tumbuh	5	323	2
Limbur Lubuk Mengkuang	-	419	8
Bathin II Pelayang	3	88	2
Jujuhan	25	543	11
Jujuhan Ilir	20	133	11
<b>Bungo</b>	<b>522</b>	<b>7 370</b>	<b>242</b>

Lanjutan Tabel/*Continued Table* 4.2.11

Kecamatan Subdistrict	Alat Kontrasepsi Contraceptive Method		
	Suntikan/Injection	Lainnya/Others	Jumlah/Total
(1)	(5)	(6)	(7)
Pelepat	2 845	224	4 395
Pelepat Ilir	4 899	617	6 563
Bathin II Babeko	1 826	54	2 100
Rimbo Tengah	1 507	202	2 376
Bungo Dani	1 933	180	2 808
Pasar Muara Bungo	1 380	138	2 161
Bathin III	1 997	347	2 839
Rantau Pandan	1 077	105	1 427
Muko-Muko Bathin VII	1 331	42	1 820
Bathin III Ulu	1 038	133	1 296
Tanah Sepenggal	2 432	246	2 998
Tanah Sepenggal Lintas	2 448	181	2 940
Tanah Tumbuh	1 369	215	1 914
Limbur Lubuk Mengkuang	1 605	74	2 106
Bathin II Pelayang	997	116	1 206
Jujuhan	1 568	289	2 436
Jujuhan Ilir	958	220	1 342
<b>Bungo</b>	<b>31 210</b>	<b>3 383</b>	<b>42 727</b>

Catatan/Note: ...

Sumber/Source: Dinas Sosial, Pengendalian Penduduk dan KB, Pemberdayaan Perempuan, dan Perlindungan Anak Kabupaten Bungo/  
Office of Social Affairs, Population Control and Family Planning, Women's Empowerment and Child Protection of Bungo District

**Tabel 4.2.12** Banyaknya Akseptor KB Baru Menurut Kecamatan dan Jenis Kontrasepsi di Kabupaten Bungo, 2019  
**Number of New Family Planning Acceptors by Subdistricts and Contraceptive Method in Bungo Regency, 2019**

Kecamatan Subdistrict	Alat Kontrasepsi Contraceptive Method		
	IUD/IUD	Pil/Pill	Kondom/ Condom
(1)	(2)	(3)	(4)
Pelepat	-	6	-
Pelepat Ilir	-	1	-
Bathin II Babeko	-	2	-
Rimbo Tengah	-	88	-
Bungo Dani	-	-	-
Pasar Muara Bungo	3	-	-
Bathin III	-	-	-
Rantau Pandan	-	-	-
Muko-Muko Bathin VII	-	-	-
Bathin III Ulu	-	-	-
Tanah Sepanggal	-	-	-
Tanah Sepanggal Lintas	-	-	-
Tanah Tumbuh	-	5	-
Limbur Lubuk Mengkuang	-	-	-
Bathin II Pelayang	-	-	-
Jujuhan	-	1	-
Jujuhan Ilir	-	-	-
<b>Bungo</b>	<b>3</b>	<b>103</b>	<b>-</b>

Lanjutan Tabel/*Continued Table* 4.2.12

Kecamatan <i>Subdistrict</i>	Alat Kontrasepsi <i>Contraceptive Method</i>		
	Suntikan/ <i>Injection</i>	Lainnya/ <i>Others</i>	Jumlah/ <i>Total</i>
(1)	(5)	(6)	(7)
Pelepat	23	4	33
Pelepat Ilir	93	1	95
Bathin II Babeko	59	5	66
Rimbo Tengah	74	10	172
Bungo Dani	29	2	31
Pasar Muara Bungo	7	-	10
Bathin III	2	-	2
Rantau Pandan	47	22	68
Muko-Muko Bathin VII	14	-	14
Bathin III Ulu	-	-	-
Tanah Sepenggal	3	1	4
Tanah Sepenggal Lintas	8	-	8
Tanah Tumbuh	36	4	45
Limbur Lubuk Mengkuang	3	-	3
Bathin II Pelayang	-	-	-
Jujuhan	59	6	67
Jujuhan Ilir	-	-	-
<b>Bungo</b>	<b>457</b>	<b>55</b>	<b>618</b>

Catatan/*Note*: ...

Sumber/*Source*: Dinas Sosial, Pengendalian Penduduk dan KB, Pemberdayaan Perempuan, dan Perlindungan Anak Kabupaten Bungo/  
*Office of Social Affairs, Population Control and Family Planning, Women's Empowerment and Child Protection of Bungo District*



### 4.3 AGAMA DAN SOSIAL LAINNYA RELIGION AND OTHER SOCIAL AFFAIRS

**Tabel** 4.3.1 **Jumlah Penduduk Menurut Kecamatan dan Agama yang Dianut di Kabupaten Bungo, 2019**  
*Population by Subdistrict and Religion in Bungo Regency, 2019*

Kecamatan Subdistrict	Islam	Protestan Protestant	Katolik Catholic	Hindu	Budha Buddha	Lainnya Others
(1)	(2)	(3)	(4)	(5)	(6)	(7)
Pelepat	32 105	142	94	-	-	-
Pelepat Ilir	51 417	741	48	-	-	-
Bathin II Babeko	14 000	-	100	-	-	-
Rimbo Tengah	27 836	808	421	-	70	-
Bungo Dani	30 595	1 926	681	-	127	-
Pasar Muara Bungo	20 373	156	54	40	159	-
Bathin III	22 365	269	47	-	27	-
Rantau Pandan	10 926	9	4	-	-	-
Muko-Muko Bathin VII	14 346	-	-	-	-	-
Bathin III Ulu	7 587	5	-	-	-	-
Tanah Sepenggal	23 684	3	-	-	-	-
Tanah Sepenggal Lintas	25 496	-	143	-	-	-
Tanah Tumbuh	17 662	-	-	-	-	-
Limbur Lubuk Mengkuang	15 388	...	-	-	-	-
Bathin II Pelayang	10 223	16	-	-	-	-
Jujuhan	21 368	-	15	-	-	-
Jujuhan Ilir	12 233	278	5	-	-	-
<b>Bungo</b>	<b>357 604</b>	<b>4 353</b>	<b>1 612</b>	<b>40</b>	<b>383</b>	<b>0</b>

Catatan/Note: ...

Sumber/Source: Kementerian Agama Kabupaten Bungo/Ministry of Religion Bungo Regency

**Tabel**  
**Table** 4.3.2**Jumlah Tempat Peribadatan Menurut Kecamatan di  
Kabupaten Bungo, 2019**  
*Number of Places of Worship by Subdistrict and Religion in  
Bungo Regency, 2019*

Kecamatan Subdistrict	Masjid Mosque	Mushola Pray Room	Gereja Protestan Protestant Church	Gereja Katholik Catholic Church	Pura Temple	Vihara
(1)	(2)	(3)	(4)	(5)	(6)	(7)
Pelepat	39	88	1	-	-	-
Pelepat Ilir	41	195	6	-	-	-
Bathin II Babeko	13	17	1	-	-	-
Rimbo Tengah	31	76	-	-	-	-
Bungo Dani	16	36	5	-	-	1
Pasar Muara Bungo	15	34	-	-	-	-
Bathin III	21	28	-	-	-	-
Rantau Pandan	12	16	-	-	-	-
Muko-Muko Bathin VII	16	32	-	-	-	-
Bathin III Ulu	23	6	-	-	-	-
Tanah Sepenggal	15	38	-	-	-	-
Tanah Sepenggal Lintas	17	40	-	-	-	-
Tanah Tumbuh	13	11	-	-	-	-
Limbur Lubuk Mengkuang	19	60	-	-	-	-
Bathin II Pelayang	6	12	-	-	-	-
Jujuhan	23	41	-	-	-	-
Jujuhan Ilir	15	15	1	-	-	-
<b>Bungo</b>	<b>335</b>	<b>745</b>	<b>14</b>	<b>-</b>	<b>-</b>	<b>1</b>

Catatan/Note: ...

Sumber/Source: Kantor Kementerian Agama Kabupaten Bungo/ Ministry of Religious Affairs of Bungo Regency

**Tabel**  
**Table 4.3.3****Jumlah Jemaah Haji yang Diberangkatkan dari Kabupaten Bungo Menurut Kecamatan dan Jenis Kelamin, 2019**  
*Number of Hajj Pilgrims Departed from Bungo Regency by Subdistricts and Sex, 2019*

Kecamatan Subdistrict	Laki-laki Male	Perempuan Female	Jumlah Total
(1)	(2)	(3)	(4)
Pelepat	...	...	34
Pelepat Ilir	...	...	16
Bathin II Babeko	...	...	3
Rimbo Tengah	...	...	30
Bungo Dani	...	...	52
Pasar Muara Bungo	...	...	24
Bathin III	...	...	12
Rantau Pandan	...	...	5
Muko-Muko Bathin VII	...	...	29
Bathin III Ulu	...	...	4
Tanah Sepenggal	...	...	15
Tanah Sepenggal Lintas	...	...	19
Tanah Tumbuh	...	...	9
Limbur Lubuk Mengkuang	...	...	2
Bathin II Pelayang	...	...	3
Jujuhan	...	...	69
Jujuhan Ilir	...	...	4
<b>Bungo</b>			<b>330</b>

Catatan/Note: ...

Sumber/Source: Kantor Kementerian Agama Kabupaten Bungo/ Ministry of Religious Affairs of Bungo Regency

**Tabel**  
**Table** 4.3.4**Jumlah Jemaah Haji Menurut Jenis Pekerjaan di  
Kabupaten Bungo, 2019**  
**Number of Hajj Pilgrims by Kind of Job in Bungo Regency,  
2019**

<b>Jenis Pekerjaan</b> <i>Kind of Job</i>	<b>Jumlah</b> <i>Total</i>
(1)	(4)
PNS <i>Civil Servant</i>	50
Urusan RT <i>Household</i>	129
Pedagang <i>Merchant</i>	12
Petani <i>Farmer</i>	83
ABRI <i>Army</i>	1
Pelajar <i>Students</i>	6
Swasta <i>Private</i>	33
<b>Jumlah</b> <b>Total</b>	<b>314</b>

Catatan/Note: ...

Sumber/Source: Kantor Kementerian Agama Kabupaten Bungo/ Ministry of Religious Affairs of Bungo Regency

**Tabel 4.3.5** Banyaknya Perkara yang Diputuskan oleh Pengadilan Agama Muara Bungo Menurut Jenisnya, 2019  
**Number of Cases Decided by Religious Court of Muara Bungo by Kind, 2019**

<i>Jenis Perkara/Uraian</i> <i>Type of Cases/</i> <i>Description</i>	<i>Sisa Tahun</i> <i>Lalu</i> <i>Rest of</i> <i>Last Year</i>	<i>Masuk</i> <i>Tahun Ini</i> <i>Reported</i> <i>this Year</i>	<i>Jumlah</i> <i>Total</i> <i>(2)+(3)</i>	<i>Dicabut</i> <i>Revoked</i>	<i>Dipu-</i> <i>tuskan</i> <i>Decided</i>	<i>Sisa</i> <i>Tahun Ini</i> <i>Rest of</i> <i>This Year</i>
(1)	(2)	(3)	(4)	(5)	(6)	(7)
1. Izin Poligami	0	1	1	0	1	0
2. Pencegahan perkawinan	-	-	-	-	-	-
3. Penolakan perkawinan	-	-	-	-	-	-
4. Pembatalan Perkawinan	-	-	-	-	-	-
5. Kelalaian kewajiban suami/istri	-	-	-	-	-	-
6. Cerai talak	14	96	110	10	100	0
7. Cerai gugat	54	300	354	24	326	4
8. Harta Bersama	1	5	6	2	3	1
9. Penguasaan anak	0	1	1	1	0	0
10. Nafkah anak oleh ibu karena ayah tak mampu	-	-	-	-	-	-
11. Hak-hak bekas istri/ kewajiban suami	-	-	-	-	-	-
12. Pengesahan anak	-	-	-	-	-	-
13. Pencabutan kekuasaan orang tua wali	-	-	-	-	-	-
14. Perwalian	0	7	7	1	6	0
15. Pencabutan kekuasaan wali	-	-	-	-	-	-
16. Penunjukan orang lain sebagai wali	-	-	-	-	-	-
17. Ganti rugi terhadap wali	-	-	-	-	-	-
18. Asal usul anak	-	-	-	-	-	-
19. Penolakan kawin campur	-	-	-	-	-	-
20. Isbat nikah	3	17	20	1	18	1
21. Izin kawin	-	-	-	-	-	-

Lanjutan Tabel/Continued Table 4.3.5

	<i>Jenis Perkara/Uraian Type of Cases/ Description</i>	<i>Sisa Tahun Lalu Rest of Last Year</i>	<i>Masuk Tahun Ini Reported this Year</i>	<i>Jumlah Total (2)+(3)</i>	<i>Dicabut Revoked</i>	<i>Dipu- tuskan Decided</i>	<i>Sisa Tahun Ini Rest of This Year</i>
	(1)	(2)	(3)	(4)	(5)	(6)	(7)
22.	Dispensasi kawin	0	25	25	2	23	0
23.	Wali adhol	0	2	2	2	0	0
24.	Kewarisan	1	0	1	1	0	0
25.	Wasiat	-	-	-	-	-	-
26.	Hibah	-	-	-	-	-	-
27.	Waqah	-	-	-	-	-	-
28.	Sedekah	-	-	-	-	-	-
29.	Lain-lain	-	-	-	-	-	-
	<b>Bungo</b>	<b>73</b>	<b>454</b>	<b>527</b>	<b>44</b>	<b>477</b>	<b>6</b>

Catatan/Note: ...

Sumber/Source: Pengadilan Agama Muara Bungo

**Tabel 4.3.6** Jumlah Talak, Cerai dan Rujuk Menurut Kecamatan di Kabupaten Bungo, 2019  
**Number of Divorce, Separation and Reconciliation by Subdistricts in Bungo Regency, 2019**

Kecamatan Subdistrict	Talak Divorce	Cerai Separation	Rujuk Reconciliation
(1)	(2)	(3)	(4)
Pelepat	9	19	...
Pelepat Ilir	22	53	...
Bathin II Babeko	2	13	...
Rimbo Tengah	16	38	...
Bungo Dani	7	37	...
Pasar Muara Bungo	7	30	...
Bathin III	14	20	...
Rantau Pandan	1	5	...
Muko-Muko Bathin VII	0	11	...
Bathin III Ulu	0	1	...
Tanah Sepenggal	1	12	...
Tanah Sepenggal Lintas	3	8	...
Tanah Tumbuh	3	10	...
Limbur Lubuk Mengkuang	6	13	...
Bathin II Pelayang	0	7	...
Jujuhan	5	18	...
Jujuhan Ilir	0	4	...
<b>Bungo</b>	<b>96</b>	<b>299</b>	...

Catatan/Note: ...

Sumber/Source: Pengadilan Agama Muara Bungo

**Tabel**  
**Table** 4.3.7**Jumlah Nikah Menurut Kecamatan di Kabupaten Bungo, 2019**  
**Number of Marriage by Subdistricts in Bungo Regency, 2019**

Kecamatan Subdistrict	Jumlah Nikah Marriage
(1)	(2)
Pelepat	235
Pelepat Ilir	344
Bathin II Babeko	69
Rimbo Tengah	226
Bungo Dani	199
Pasar Muara Bungo	177
Bathin III	125
Rantau Pandan	84
Muko-Muko Bathin VII	109
Bathin III Ulu	105
Tanah Sepenggal	209
Tanah Sepenggal Lintas	196
Tanah Tumbuh	132
Limbur Lubuk Mengkuang	148
Bathin II Pelayang	90
Jujuhan	141
Jujuhan Ilir	83
<b>Bungo</b>	<b>2972</b>

Catatan/Note: ...

Sumber/Source: Kantor Kementerian Agama Kabupaten Bungo/ Ministry of Religious Affairs of Bungo Regency



**Tabel 4.3.8** Jumlah Desa<sup>1</sup>/Kelurahan yang Mengalami Bencana Alam<sup>2</sup> Menurut Kecamatan di Kabupaten Bungo, 2011-2018  
**Number of Villages<sup>1</sup> that Had Natural Disaster<sup>2</sup> by Subdistrict in Bungo Regency, 2011-2018**

Kecamatan Subdistrict	Banjir/Flood		
	2011	2014	2018
(1)	(2)	(3)	(4)
Pelepat	8	2	5
Pelepat Ilir	4	2	4
Bathin II Babeko	2	3	4
Rimbo Tengah	-	2	1
Bungo Dani	1	1	2
Pasar Muara Bungo	-	4	4
Bathin III	-	6	6
Rantau Pandan	-	-	5
Muko-Muko Bathin VII	-	1	4
Bathin III Ulu	-	2	6
Tanah Sepanggal	6	-	10
Tanah Sepanggal Lintas	1	-	5
Tanah Tumbuh	1	-	10
Limbur Lubuk Mengkuang	2	-	6
Bathin II Pelayang	-	-	1
Jujuhan	-	1	4
Jujuhan Ilir	1	2	-
<b>Bungo</b>	<b>26</b>	<b>26</b>	<b>77</b>

Lanjutan Tabel/*Continued Table* 4.3.8

Kecamatan Subdistrict	Gempa Bumi/ <i>Earthquake</i>		
	2011	2014	2018
(1)	(5)	(6)	(7)
Pelepat	-	-	-
Pelepat Ilir	-	-	2
Bathin II Babeko	-	-	5
Rimbo Tengah	-	-	-
Bungo Dani	-	-	-
Pasar Muara Bungo	-	-	-
Bathin III	-	-	-
Rantau Pandan	-	-	-
Muko-Muko Bathin VII	-	-	-
Bathin III Ulu	-	-	-
Tanah Sepanggal	-	-	1
Tanah Sepanggal Lintas	-	-	6
Tanah Tumbuh	-	-	-
Limbur Lubuk Mengkuang	-	-	-
Bathin II Pelayang	-	-	-
Jujuhan	-	-	-
Jujuhan Ilir	-	-	-
<b>Bungo</b>	-	-	<b>14</b>

Lanjutan Tabel/Continued Table 4.3.8

Kecamatan Subdistrict	Tanah Longsor/Landslide		
	2011	2014	2018
(1)	(8)	(9)	(10)
Pelepat	-	-	1
Pelepat Ilir	-	-	-
Bathin II Babeko	-	-	-
Rimbo Tengah	-	-	-
Bungo Dani	1	-	1
Pasar Muara Bungo	-	-	-
Bathin III	-	-	-
Rantau Pandan	-	-	2
Muko-Muko Bathin VII	-	-	-
Bathin III Ulu	-	-	4
Tanah Sepenggal	-	-	-
Tanah Sepenggal Lintas	-	-	1
Tanah Tumbuh	-	-	2
Limbur Lubuk Mengkuang	-	-	3
Bathin II Pelayang	-	-	1
Jujuhan	-	-	-
Jujuhan Ilir	1	-	-
<b>Bungo</b>	<b>2</b>	<b>-</b>	<b>15</b>

Catatan/Note: <sup>1</sup> Desa pada tabel ini termasuk Unit Permukiman Transmigrasi (UPT) yang masih dibina oleh kementerian terkait dan nagari di Kabupaten/Kota Sumatera Barat/Villages in this table are included in Transmigration Settlement Unit which is still fostered by the relevant ministries and the nagari in the Province of Sumatera Barat

<sup>2</sup> Terjadi dalam tiga tahun terakhir sampai dengan saat pencacahan/Occured during the last three years by the time of enumeration

Sumber/Source: BPS, Pendataan Potensi Desa (Podes)/BPS-Statistics Indonesia, Village Potential Data Collecting

**Tabel**  
**Table** 4.3.9**Jumlah Personil Satuan Polisi Pamong Praja (Satpol PP) di Kabupaten Bungo, 2019**  
**Number of Police Civil Service Unit Personnel in Bungo Regency, 2019**

Kecamatan Subdistrict	PNS Civil Servant		Banpol Police Assistant		Jumlah Total
	Laki-laki Male	Perem- puan Female	Laki- laki Male	Perem- puan Female	
(1)	(2)	(3)	(4)		(4)
Pelepat	-	-	-	-	-
Pelepat Ilir	-	-	-	-	-
Bathin II Babeko	-	-	-	-	-
Rimbo Tengah	-	-	-	-	-
Bungo Dani	-	-	-	-	-
Pasar Muara Bungo	-	-	-	-	-
Bathin III	-	-	-	-	-
Rantau Pandan	-	-	-	-	-
Muko-Muko Bathin VII	-	-	-	-	-
Bathin III Ulu	-	-	-	-	-
Tanah Sepanggal	-	-	-	-	-
Tanah Sepanggal Lintas	-	-	-	-	-
Tanah Tumbuh	-	-	-	-	-
Limbur Lubuk Mengkuang	-	-	-	-	-
Bathin II Pelayang	-	-	-	-	-
Jujuhan	-	-	-	-	-
Jujuhan Ilir	-	-	-	-	-
<b>Bungo</b>	<b>32</b>	<b>5</b>	<b>167</b>	<b>15</b>	<b>219</b>

Catatan/Note: ...

Sumber/Source: Kantor Satuan Polisi Pamong Praja Kabupaten Bungo/ Police Civil Service Office of Bungo Regency

**Tabel**  
**Table** 4.3.10

**Banyaknya Tahanan yang Masuk, Diselesaikan dan Sisa Bulan Laporan Kejaksaan Negeri Dirinci Per Bulan di Kabupaten Bungo, 2019**  
**Number of Prisoners in, Resolved, and the Rest of Reported Month at State Procecutors Office by Month in Bungo Regency, 2019**

<b>Bulan Month</b>	<b>Sisa Bulan Lalu yang Belum Diputuskan Rest of Last Month Undecided</b>	<b>Dilanjutkan dalam Bulan Laporan Continued in Month Reported</b>	<b>Jumlah Total (2)+(3)</b>
(1)	(2)	(3)	(4)
Januari / January	53	35	88
Februari / February	57	15	82
Maret / March	48	20	68
April / April	65	17	82
Mei / May	56	51	107
Juni / June	87	5	92
Juli / July	80	21	101
Agustus / August	86	45	131
September / September	97	28	125
Oktober / October	86	13	99
November / November	50	28	78
Desember / December	62	38	100
<b>Bungo</b>	<b>827</b>	<b>316</b>	<b>1153</b>

Catatan/Note: ...

Sumber/Source: Kejaksaan Negeri Muara Bungo/ State Procecutors Office of Muara Bungo

Lanjutan Tabel/*Continued Table* 4.3.10

<b>Bulan Month</b>	<b>Yang Diputuskan Pengadilan Decided by Court</b>	<b>Sisa yang Belum Diputuskan Rest of Undecided</b>	<b>Jumlah Putus-an yang sudah Dilaksanakan Number of Executed Decision</b>
(1)	(5)	(6)	(7)
Januari / <i>January</i>	31	57	31
Februari / <i>February</i>	24	48	24
Maret / <i>March</i>	3	65	3
April / <i>April</i>	26	56	26
Mei / <i>May</i>	20	87	20
Juni / <i>June</i>	12	80	12
Juli / <i>July</i>	15	86	15
Agustus / <i>August</i>	34	97	34
September / <i>September</i>	39	86	39
Oktober / <i>October</i>	49	50	49
November / <i>November</i>	16	62	16
Desember / <i>December</i>	18	72	18
<b>Bungo</b>	<b>287</b>	<b>846</b>	<b>287</b>

**Tabel**  
**Table** 4.3.11

**Banyaknya Tambahan Narapidana pada Lembaga  
Pemasyarakatan Muara Bungo Menurut Lamanya  
Hukuman dan Jenis Kelamin, 2019**  
*Number of Addition Prisoners at Penitentiary of Muara  
Bungo by Length of Sentence and Sex, 2019*

Bulan Month	Lamanya Hukuman / Length of Sentence			
	Lebih 5 Tahun More Than 5 Years		1-5 Tahun 1-5 Years	
	Laki-laki Male	Perempuan Female	Laki-laki Male	Perempuan Female
(1)	(2)	(3)	(4)	(5)
Januari / January	179	2	103	11
Februari / February	181	2	103	13
Maret / March	181	2	102	13
April / April	181	2	112	8
Mei / May	179	2	126	8
Juni / June	181	2	122	4
Juli / July	178	2	131	4
Agustus / August	181	2	185	5
September / September	180	2	144	4
Oktober / October	180	2	151	6
November / November	179	2	152	6
Desember / December	182	2	137	7
<b>Bungo</b>	<b>2162</b>	<b>24</b>	<b>1568</b>	<b>89</b>

Lanjutan Tabel/*Continued Table* 4.3.11

Bulan Month	Lamanya Hukuman / <i>Length of Sentence</i>			
	Kurang 1 Tahun <i>Less Than A Year</i>		Jumlah <i>Total</i>	
	Laki-laki <i>Male</i>	Perempuan <i>Female</i>	Laki-laki <i>Male</i>	Perempuan <i>Female</i>
(1)	(6)	(7)	(8)	(9)
Januari / <i>January</i>	32	-	314	13
Februari / <i>February</i>	32	2	316	17
Maret / <i>March</i>	26	2	309	17
April / <i>April</i>	22	1	315	11
Mei / <i>May</i>	16	-	321	10
Juni / <i>June</i>	17	-	320	6
Juli / <i>July</i>	21	-	330	6
Agustus / <i>August</i>	26	1	392	8
September / <i>September</i>	21	1	345	7
Oktober / <i>October</i>	38	3	369	11
November / <i>November</i>	30	3	361	11
Desember / <i>December</i>	20	2	339	11
<b>Bungo</b>	<b>301</b>	<b>15</b>	<b>4031</b>	<b>128</b>

Catatan/*Note*: ...Sumber/*Source*: Lembaga Pemasyarakatan Muara Bungo / *Penitentiary of Muara Bungo*



**Tabel 4.3.12** Banyaknya Tahanan Lembaga Pemasyarakatan Muara Bungo Dirinci Menurut Jenis Kejahatan, Pelanggaran dan Status, 2019  
**Number of Prisoners at Penitentiary of Muara Bungo By Type of Crime, Violation and Status, 2019**

Jenis Kejahatan <i>Type of Crime</i>	Narapidana <i>Prioners</i>		Tahanan <i>Custody</i>		Titipan <i>Surrogate Custody</i>		Jumlah <i>Total</i>	
	Laki-laki <i>Male</i>	Perempuan <i>Female</i>	Laki-laki <i>Male</i>	Perempuan <i>Female</i>	Laki-laki <i>Male</i>	Perempuan <i>Female</i>	Laki-laki <i>Male</i>	Perempuan <i>Female</i>
(1)	(2)	(3)	(4)	(5)	(6)	(7)	(8)	(9)
Cukai	4	-	-	-	-	-	4	-
Kehutanan	4	-	1	-	-	-	5	-
Konservasi Sumber Daya Alam Hayati dan Ekosistim	3	-	-	-	-	-	3	-
Kesusilaan	1	-	-	-	-	-	1	-
Pertambangan Mineral dan Batu Bara	7	-	3	-	-	-	10	-
Migas	1	-	-	-	-	-	1	-
Memeras/Mengancam	2	-	5	-	-	-	7	-
Narkotika	191	5	14	-	-	-	205	5
Pelanggaran Lalu Lintas	1	-	-	-	-	-	1	-
Pembunuhan	6	-	2	-	-	-	8	-
Penadahan	15	-	4	-	-	-	19	-
Pencurian	60	2	35	1	-	-	95	3
Penganiayaan	8	-	6	-	-	-	14	-
Penggelapan	15	2	2	1	-	-	17	3
Penipuan	4	-	2	1	-	-	6	1
Perampokan	7	-	1	-	-	-	8	-

Lanjutan Tabel/*Continued Table* 4.3.12

Jenis Kejahatan <i>Type of Crime</i>	Narapidana <i>Prioners</i>		Tahanan <i>Custody</i>		Titipan <i>Surrogate Custody</i>		Jumlah <i>Total</i>	
	Laki-laki <i>Male</i>	Perempuan <i>Female</i>	Laki-laki <i>Male</i>	Perempuan <i>Female</i>	Laki-laki <i>Male</i>	Perempuan <i>Female</i>	Laki-laki <i>Male</i>	Perempuan <i>Female</i>
(1)	(2)	(3)	(4)	(5)	(6)	(7)	(8)	(9)
Perlindungan Anak	10	-	4	-	-	-	14	-
Senjata Tajam/ Senjata Api/ Bahan Peledak	1	-	2	-	-	-	3	-
Perjudian	-	-	2	-	-	-	2	-
KDRT	1	-	1	-	-	-	2	-
Memalsukan Materai/Surat	-	-	1	-	-	-	1	-
Pengeroyokan	-	-	7	-	-	-	7	-
<b>Bungo</b>	<b>341</b>	<b>9</b>	<b>92</b>	<b>3</b>	<b>-</b>	<b>-</b>	<b>433</b>	<b>12</b>

Catatan/*Note*: ...Sumber/*Source*: Lembaga Pemasyarakatan Muara Bungo / *Penitentiary of Muara Bungo*

**Tabel 4.3.13** Banyaknya Kecelakaan Lalu Lintas dan Jumlah Korban Menurut Jenis Per Bulan di Kabupaten Bungo, 2019  
**Number of Traffic Accidents and Victims by Month in Bungo Regency, 2019**

Bulan Month	Jumlah Kecelakaan Total Accidents	Korban / Victims			
		Meninggal Dunia Died	Luka Berat Serious Injuries	Luka Ringan Minor Injuries	Kerugian Materi Material Loss (Rp.000)
(1)	(2)	(3)	(4)	(5)	(6)
Januari / January	19	5	3	28	111.300
Februari / February	10	-	6	7	22.600
Maret / March	14	3	6	17	67.500
April / April	9	2	3	12	86.900
Mei / May	5	1	7	5	102.500
Juni / June	12	2	6	18	25.600
Juli / July	14	6	11	10	22.300
Agustus / August	10	5	6	22	191.700
September / September	4	2	2	7	130.300
Oktober / October	12	3	7	14	35.400
November / November	8	2	8	10	154.100
Desember / December	14	7	3	17	411.100
<b>Bungo</b>	<b>131</b>	<b>38</b>	<b>69</b>	<b>168</b>	<b>1.365.300</b>

Catatan/Note: ...

Sumber/Source: Satuan Lalu Lintas Kepolisian Resor Bungo / Traffic Unit of Bungo Police Resort

**Tabel**  
**Table** 4.3.14

**Banyaknya Pelanggaran Lalu Lintas dan Dendanya dalam Wilayah Hukum Kepolisian Resor (Polres) Bungo, 2019**  
**Number of Traffic Violations and Fines by Month in Jurisdiction of Bungo Police Resort, 2019**

<b>Bulan</b> <b>Month</b>	<b>Jumlah Pelanggaran</b> <b>Total Violations</b>	<b>Denda Pelanggaran</b> <b>Fine (Rp 000)</b>
(1)	(2)	(3)
Januari / January	1303	-
Februari / February	1053	-
Maret / March	1627	-
April / April	1025	-
Mei / May	250	-
Juni / June	225	-
Juli / July	450	-
Agustus / August	1203	-
September / September	2653	-
Oktober / October	195	-
November / November	1842	-
Desember / December	258	-
<b>Bungo</b>	<b>12.084</b>	<b>-</b>

Catatan/Note: ....

Sumber/Source: Satuan Lalu Lintas Kepolisian Resor Bungo / Traffic Unit of Bungo Police Resort

**Tabel 4.3.15** Banyaknya Kejahatan dan Pelanggaran Menurut Bulan di Wilayah Kabupaten Bungo, 2019  
**Number of Crimes and Violations by Month in Bungo Regency, 2019**

Bulan Month	Kejahatan dan Pelanggaran /Crimes		
	Dilaporkan Reported	Diselesaikan Settled	Persentase Percentage (%)
(1)	(3)	(4)	(5)
Januari / January	76	33	57
Februari / February	85	38	55
Maret / March	72	37	49
April / April	69	30	57
Mei / May	59	34	42
Juni / June	64	15	77
Juli / July	65	32	51
Agustus / August	61	25	59
September / September	73	34	53
Oktober / October	70	40	43
November / November	72	145	-
Desember / December	51	57	-
<b>Bungo</b>	<b>817</b>	<b>520</b>	<b>36,35</b>

Catatan/Note: ...

Sumber/Source: Kepolisian Resor Bungo / Police Resort Bungo

**Tabel**  
**Table** 4.3.16

**Banyaknya Tahanan Kepolisian Dewasa dan Anak-anak Menurut Bulan dan Jenis Kelamin, 2019**  
**Number of Adult and Children Police Prisoners by Month and Sex, 2019**

Bulan Month	Dewasa Adult		Anak-Anak Children		Jumlah Total	
	Laki-laki Male	Perempuan Female	Laki-laki Male	Perempuan Female	Laki-laki Male	Perempuan Female
(1)	(2)	(3)	(4)	(5)	(6)	(7)
Januari / January	6	-	-	-	6	-
Februari / February	4	-	1	-	5	-
Maret / March	9	-	-	-	9	-
April / April	5	1	-	-	5	1
Mei / May	16	-	-	-	16	-
Juni / June	10	-	-	-	10	-
Juli / July	17	-	-	-	17	-
Agustus / August	8	-	-	-	8	-
September / September	14	-	-	-	14	-
Oktober / October	20	1	-	-	20	1
November / November	9	-	-	-	9	-
Desember / December	4	1	-	-	4	1
<b>Bungo</b>	<b>122</b>	<b>3</b>	<b>1</b>	<b>-</b>	<b>124</b>	<b>3</b>

Catatan/Note: ...

Sumber/Source: Kepolisian Resor Bungo / Police Resort Bungo

**Tabel**  
**Table** 4.3.17

**Jumlah Perkara dan Terdakwa yang Diputuskan  
Pengadilan Negeri Muara Bungo Menurut Jenis Perkara  
per Bulan, 2019**  
*Number of Cases and Defendants Decided by State Court of  
Muara Bungo by Type of Cases and Month, 2019*

Bulan Month	Biasa Common		Singkat Concise		Cepat Fast	
	Perkara Case	Terdakwa Defendant	Perkara Case	Terdakwa Defendant	Perkara Case	Terdakwa Defendant
(1)	(2)	(3)	(4)	(5)	(6)	(7)
Januari / January	24	26	-	-	-	-
Februari / February	19	22	-	-	2	4
Maret / March	20	20	-	-	2	5
April / April	25	25	-	-	-	-
Mei / May	31	32	-	-	-	-
Juni / June	14	17	-	-	3	3
Juli / July	27	27	-	-	1	1
Agustus / August	20	27	-	-	-	-
September / September	20	22	-	-	2	2
Oktober / October	51	60	-	-	1	1
November / November	10	12	-	-	1	1
Desember / December	20	29	-	-	4	4
<b>Bungo</b>	<b>281</b>	<b>319</b>	<b>-</b>	<b>-</b>	<b>16</b>	<b>21</b>

Catatan/Note: ...

Sumber/Source: Pengadilan Negeri Muara Bungo / State Court of Muara Bungo

**Tabel**  
**Table** 4.3.18

**Jumlah Terdakwa yang Diselesaikan Pengadilan Negeri  
Muara Bungo Menurut Kelompok Umur dan Jenis Kelamin  
per Bulan, 2019**  
*Number of Cases Resolved by State Court of Muara Bungo  
by Age Group and Sex per Month, 2019*

<b>Bulan Month</b>	<b>&lt; 15 Tahun &lt; 15 Years Old</b>		<b>16-20 Tahun 16-20 Years Old</b>	
	<b>Laki-laki Male</b>	<b>Perempuan Female</b>	<b>Laki-laki Male</b>	<b>Perempuan Female</b>
(1)	(2)	(3)	(4)	(5)
Januari / January	1	-	-	-
Februari / February	3	-	3	-
Maret / March	1	-	4	-
April / April	-	-	-	-
Mei / May	-	-	8	-
Juni / June	-	-	3	-
Juli / July	-	-	4	-
Agustus / August	-	-	4	-
September / September	-	-	2	-
Oktober / October	-	-	6	-
November / November	-	-	0	2
Desember / December	-	-	4	-
<b>Bungo</b>	<b>5</b>	<b>-</b>	<b>38</b>	<b>2</b>



Lanjutan Tabel/*Continued Table 4.3.18*

Bulan Month	> 21 Tahun > 21 Years Old		Jumlah Total	
	Laki-laki Male	Perempuan Female	Laki-laki Male	Perempuan Female
(1)	(6)	(7)	(8)	(9)
Januari / January	24	1	25	1
Februari / February	15	-	21	-
Maret / March	15	-	20	-
April / April	26	-	26	-
Mei / May	22	2	30	2
Juni / June	14	-	17	-
Juli / July	21	2	25	2
Agustus / August	21	2	25	2
September / September	20	-	22	-
Oktober / October	52	2	58	2
November / November	10	-	10	2
Desember / December	25	-	29	-
<b>Bungo</b>	<b>265</b>	<b>9</b>	<b>308</b>	<b>11</b>

Catatan/Note: ...

Sumber/Source: Pengadilan Negeri Muara Bungo / State Court of Muara Bungo

**Tabel**  
**Table** 4.3.19

**Jumlah Perkara Menurut Jenis Pidana/Hukuman yang  
Dijatuhkan Pengadilan Negeri Muara Bungo per Bulan,  
2019**  
*Number of Cases by Type of Punishment Imposed by State  
Court of Muara Bungo by Month, 2019*

<b>Bulan Month</b>	<b>Mati/ Seumur Hidup Death/ Life Sentence</b>	<b>Penjara Arrested</b>	<b>Kurungan Confinement</b>	<b>Bersyarat/ Percobaan Parole/ Probation</b>	<b>Denda Fine (Rp)</b>
(1)	(2)	(3)	(4)	(5)	(6)
Januari / January	-	23	1	-	88 010 000
Februari / February	-	19	1	2	67 945 000
Maret / March	-	20	-	2	106 925 000
April / April	-	25	-	-	49 890 000
Mei / May	-	31	-	-	5 940 000
Juni / June	-	14	-	2	3 780 000
Juli / July	-	27	-	1	26 060 000
Agustus / August	-	20	-	-	70 620 000
September / September	-	20	-	2	156 960 000
Oktober / October	-	51	-	1	15 150 000
November / November	-	10	-	-	109 380 000
Desember / December	-	20	-	3	19 390 000
<b>Bungo</b>	-	<b>280</b>	<b>2</b>	<b>13</b>	<b>720 050 000</b>

Lanjutan Tabel/Continued Table 4.3.19

Bulan Month	Tambahan Addition	Dikembali- kan ke Orang Tua Returned to Parents	Diserahkan ke Pemda / Submitted to Regional Government	Dibebaskan dari Dakwaan Aqcuitted	Jumlah Total
(1)	(7)	(8)	(9)	(10)	(11)
Januari / January	-	-	-	-	24
Februari / February	2	-	-	-	25
Maret / March	4	-	-	-	26
April / April	8	-	-	-	33
Mei / May	6	-	-	-	37
Juni / June	6	-	-	-	22
Juli / July	6	-	-	-	34
Agustus / August	-	-	-	-	20
September / September	8	-	-	-	30
Oktober / October	11	-	-	-	63
November / November	7	-	-	-	17
Desember / December	17	1	-	-	41
<b>Bungo</b>	<b>75</b>	<b>1</b>	<b>0</b>	<b>0</b>	<b>372</b>

Catatan/Note: ...

Sumber/Source: Pengadilan Negeri Muara Bungo / State Court of Muara Bungo

**Tabel**  
**Table** 4.3.20

**Jumlah Perkara dan Terdakwa yang Masuk dan  
Diselesaikan Pengadilan Negeri Muara Bungo per Bulan,  
2019**  
*Number of Cases and Defendants Entered and Finished at  
State Court of Muara Bungo, 2019*

<b>Bulan Month</b>	<b>Sisa Bulan Lalu Rest of Last Month</b>		<b>Masuk Bulan Ini Enter This Month</b>		<b>Jumlah Bulan Ini Total This Month</b>	
	<b>Perkara Case</b>	<b>Terdakwa Defendant</b>	<b>Perkara Case</b>	<b>Terdakwa Defendant</b>	<b>Perkara Case</b>	<b>Terdakwa Defendant</b>
(1)	(2)	(3)	(4)	(5)	(6)	(7)
Januari / January	34	34	34	35	68	69
Februari / February	42	43	28	28	70	71
Maret / March	48	49	13	14	61	63
April / April	41	43	24	27	65	70
Mei / May	40	45	49	55	89	100
Juni / June	57	68	5	6	62	74
Juli / July	45	57	20	22	65	79
Agustus / August	38	52	34	42	72	94
September / September	45	67	18	22	63	89
Oktober / October	41	67	20	21	61	88
November / November	1	28	25	28	26	56
Desember / December	14	44	30	38	44	82
<b>Bungo</b>	<b>446</b>	<b>597</b>	<b>300</b>	<b>338</b>	<b>746</b>	<b>935</b>

Lanjutan Tabel/Continued Table 4.3.20

Bulan Month	Yang Diselesaikan Finished		Sisa Bulan Ini Rest of This Month	
	Perkara Case	Terdakwa Defendant	Perkara Case	Terdakwa Defendant
(1)	(2)	(3)	(4)	(5)
Januari / January	24	26	44	44
Februari / February	19	22	51	50
Maret / March	20	20	41	44
April / April	25	25	40	46
Mei / May	31	32	58	69
Juni / June	14	17	48	58
Juli / July	27	27	38	53
Agustus / August	20	27	52	68
September / September	20	22	43	68
Oktober / October	51	60	10	29
November / November	10	12	16	45
Desember / December	20	29	24	54
<b>Bungo</b>	<b>281</b>	<b>319</b>	<b>465</b>	<b>628</b>

Catatan/Note: ...

Sumber/Source: Pengadilan Negeri Muara Bungo / State Court of Muara Bungo

**Tabel**  
**Table** 4.3.21

**Jumlah Terdakwa Menurut Sikap terhadap Keputusan  
Pengadilan Negeri Muara Bungo per Bulan, 2019**  
**Number of Defendant by Stance Against Conviction of State  
Court of Muara Bungo every Month, 2019**

Bulan Month	Sikap terhadap Keputusan Stance Against Conviction			Jumlah Total
	Menerima Acceptance	Banding Appeal	Grasi Clemency	
(1)	(2)	(3)	(4)	(5)
Januari / January	25	1	0	26
Februari / February	22	0	0	22
Maret / March	20	0	0	20
April / April	25	0	0	25
Mei / May	31	1	0	32
Juni / June	17	0	0	17
Juli / July	27	0	0	27
Agustus / August	27	0	0	27
September / September	22	0	0	22
Oktober / October	60	0	0	60
November / November	12	0	0	12
Desember / December	29	0	0	29
<b>Bungo</b>	<b>317</b>	<b>2</b>	<b>0</b>	<b>319</b>

Catatan/Note: ...

Sumber/Source: Pengadilan Negeri Muara Bungo / State Court of Muara Bungo

#### 4.4 KEMISKINAN POVERTY

**Tabel 4.4.1** Garis Kemiskinan, Jumlah, dan Persentase Penduduk Miskin di Kabupaten Bungo, 2012–2019  
*Poverty Line, Number, and Percentage of Poor People in Bungo Regency, 2012–2019*

Tahun Year	Garis Kemiskinan (rupiah/kapita/bulan) Poverty Line (rupiah/capita/month)	Jumlah Penduduk Miskin (ribu) Number of Poor People (thousand)	Persentase Penduduk Miskin Percentage of Poor People (%)
(1)	(2)	(3)	(4)
2012	244.463	17,883	5,54
2013	257.567	17,347	5,25
2014	265.054	17,336	5,12
2015	272.254	19,500	5,70
2016	292.573	20,960	5,99
2017	310.428	20,812	5,82
2018	366.226	21,113	5,78
2019	390.439	20,872	5,60

Catatan/Note: ...

Sumber/Source: .BPS, Survei Sosial Ekonomi Nasional Maret/BPS-Statistics Indonesia, March National Socioeconomic Survey

**Tabel 4.4.2** Indeks Kedalaman Kemiskinan dan Indeks Keparahan Kemiskinan di Kabupaten Bungo, 2012–2019  
**Poverty Gap Index and Poverty Severity Index in Bungo Regency, 2012–2019**

Tahun Year	Indeks Kedalaman Kemiskinan Poverty Gap Index	Indeks Keparahan Kemiskinan Poverty Severity Index
(1)	(2)	(3)
2012	0,61	0,14
2013	0,68	0,13
2014	0,58	0,10
2015	0,64	0,12
2016	0,97	0,22
2017	1,19	0,29
2018	0,62	0,13
2019	0,81	0,16

Catatan/Note: ...

Sumber/Source: .BPS, Survei Sosial Ekonomi Nasional Maret/BPS-Statistics Indonesia, March National Socioeconomic Survey





# PRODUKSI TANAMAN SAYURAN — DAN — BUAH SEMUSIM 2019

## PRODUKSI

**Cabai**



**10.273** kuintal

## PRODUKSI

**Petsai**



**4.476** kuintal

## PRODUKSI

**Durian**



**17.803** ton

## PRODUKSI PERKEBUNAN 2019



### PRODUKSI

**Kelapa Sawit**

**115.743** ton



### PRODUKSI

**Kelapa**

**521** ton



### PRODUKSI

**Karet**

**50.623** ton



**PENJELASAN TEKNIS**

**TECHNICAL NOTES**

1. Lahan sawah adalah lahan pertanian yang berpetak-petak dan dibatasi oleh pematang (galengan), saluran untuk menahan/ menyalurkan air, yang biasanya ditanami padi sawah tanpa memandang dari mana diperoleh atau status lahan tersebut. Lahan yang dimaksud termasuk lahan yang terdaftar di Pajak Bumi Bangunan, luran Pembangunan Daerah, lahan bengkok, lahan serobotan, lahan rawa yang ditanami padi dan lahan bekas tanaman tahunan yang telah dijadikan sawah, baik yang ditanami padi, palawija atau tanaman semusim lainnya.
  2. Tegal/Kebun adalah lahan pertanian bukan sawah (lahan kering) yang ditanami tanaman semusim atau tahunan dan terpisah dengan halaman sekitar rumah serta penggunaannya tidak berpindah pindah.
  3. Ladang/Huma adalah lahan pertanian bukan sawah (lahan kering) yang biasanya ditanami tanaman semusim dan penggunaannya hanya semusim atau dua musim, kemudian akan ditinggalkan bila sudah tidak subur lagi (berpindah-pindah). Kemungkinan lahan ini beberapa tahun kemudian akan dikerjakan kembali jika sudah subur.
1. *Wetland is agricultural land that separated by small dykes to resist water, where the main crop is usually wetland paddy without considering where it is got from or the status of the land. It includes the land that is registered at land income tax office, regional development contribution, 'bengkok' land, illegal ownership, swamps for rice cultivation, and annual crop land mark that has been used as rice field, which are both planted with paddy, secondary crops or the other seasonal crops.*
  2. *Dry field/Garden is an dryland (unirrigated land) which is planted with seasonal or annual crops and separately from the yard around the house without shifting*
  3. *Unirrigated agricultural field / Shifting cultivation land is dryland (unirrigated land) that usually is cultivated for seasonal crops and utilized only for one or two seasons, then it will be left when it is not fertile (shifting). Maybe, this land will be used again in a few years if it has been fertile.*

4. Lahan yang sementara tidak diusahakan adalah lahan yang biasanya diusahakan tetapi untuk sementara (lebih dari 1 (satu) tahun tetapi kurang dari atau sama dengan 2 (dua) tahun) tidak diusahakan, termasuk lahan sawah yang tidak diusahakan selama lebih dari 2 (dua) tahun.
  5. Data pokok tanaman pangan yang dikumpulkan adalah luas panen dan produktivitas (hasil per hektar). Produksi tanaman pangan merupakan hasil perkalian antara luas panen dengan produktivitas. Pengumpulan data luas panen dilakukan setiap bulan dengan pendekatan area kecamatan di seluruh wilayah Indonesia. Pengumpulan data produktivitas dilakukan melalui pengukuran langsung pada plot ubinan berukuran 2½ m x 2½ m. Pengumpulan data produktivitas dilakukan setiap subround (empat bulanan) pada waktu panen petani.
  6. Data produksi padi dan palawija yang disajikan adalah dalam kualitas: gabah kering giling (padi), pipilan kering (jagung), biji kering (kedelai dan kacang tanah), dan umbi basah (ubi kayu dan ubi jalar).
4. *Temporarily unused land is land that is regularly used but temporarily (more than a year but less or equal than two years) is unused, it includes wetland that is not cultivated more than two years.*
  5. *The main food crops data collected consists of harvested area and productivity (yield per hectare). Food crops production is generated by harvested area multiplied by productivity. The harvested area data is collected every month using sub district area approach in all sub district in Indonesia. The productivity data collection is conducted by a direct measurement in 2½m x 2½m crop cutting plot. The productivity measurement is conducted in every subround (four monthly) at the time when farmers are harvesting their crops.*
  6. *Production of paddy and secondary crops data are presented in the form of: dry unhusked rice (paddy), dry loose maize (maize), dry shells crops (soybeans and peanuts), and fresh roots (cassava and sweet potatoes).*

7. Tanaman sayuran dan buah-buahan semusim. Tanaman sayuran semusim adalah tanaman sumber vitamin, garam mineral dan lain-lain yang dikonsumsi dari bagian tanaman yang berupa daun, bunga, buah, dan umbinya, yang berumur kurang dari satu tahun. Tanaman buah-buahan semusim adalah tanaman sumber vitamin, garam mineral, dan lain-lain yang dikonsumsi dari bagian tanaman yang berupa buah, berumur kurang dari satu tahun, tidak berbentuk pohon/rumpun tetapi menjalar dan berbatang lunak.
7. *Seasonal vegetable and fruit plants*  
*Seasonal vegetable plants are plants which are the sources of vitamin, mineral salt, etc, consumed from the part of the plant in the form of leaf, flower, fruit, and root with the age of less than one year.*
- Seasonal fruit plants are plants which are the sources of vitamin, mineral salt, etc, consumed from the part of the plant in the form of fruits. These plants are creeps with the age of less than one year.*
8. Tanaman buah-buahan dan sayuran tahunan. Tanaman buah-buahan tahunan adalah tanaman sumber vitamin, garam mineral, dan lain-lain yang dikonsumsi dari bagian tanaman yang berupa buah dan merupakan tanaman tahunan. Tanaman sayuran tahunan adalah tanaman sumber vitamin, garam mineral, dan lain-lain yang dikonsumsi dari bagian tanaman yang berupa daun dan atau buah yang berumur lebih dari satu tahun.
8. *Annual fruit and vegetable plants*  
*Annual fruit plants are plants which are the sources of vitamin, contained mineral salt, etc, consumed from the part of plant in the form of fruit and more than one year of age.*  
*Annual vegetable plants are plants which are the sources of vitamin, contained mineral salt, etc, consumed from the part of the plant in the form of vegetable and more than one year of age.*
9. Tanaman biofarmaka adalah tanaman yang bermanfaat untuk obat-obatan, kosmetik, dan kesehatan yang dikonsumsi atau digunakan dari bagian-bagian tanaman seperti daun, batang, buah, umbi (rimpang) ataupun
9. *Medicinal plants are plants which are useful for medicine. It is consumed from part of the plant such as leaf, flower, fruit, tuber, and root.*

akar.

10. Tanaman hias adalah tanaman yang mempunyai nilai keindahan baik bentuk, warna daun, tajuk maupun bunganya, sering digunakan untuk penghias pekarangan dan lain sebagainya.
  11. Luas panen tanaman hortikultura adalah luas tanaman sayuran, buah-buahan, biofarmaka, dan tanaman hias yang diambil hasilnya/dipanen pada periode pelaporan.
  12. Luas panen untuk tanaman sayuran adalah luas tanaman yang dipanen sekaligus/habis/dibongkar dan luas tanaman yang dipanen berkali-kali (lebih dari satu kali)/belum habis. Tanaman yang dipanen sekaligus/habis/dibongkar adalah tanaman yang sehabis panen langsung dibongkar/dicabut, terdiri dari bawang merah, bawang putih, bawang daun, kentang, kol/kubis, kembang kol, petsai/sawi, wortel, lobak, dan kacang merah. Tanaman yang dipanen berkali-kali (lebih dari satu kali)/belum habis adalah tanaman yang pemanenannya lebih dari satu kali dan biasanya dibongkar apabila panen terakhir sudah tidak memadai lagi, terdiri dari: kacang panjang, cabe besar, cabe rawit, jamur, tomat, terung, buncis, ketimun, labu siam, kangkung,
10. *Ornamental plants are plants which have a beauty value, either in shape, colour of leaf or crown of flower, and they are often used as a yard decorator.*
  11. *Harvested area of horticulture is area which vegetable, fruit, medicinal and ornamental plant of crop harvested during the period of report.*
  12. *Harvested area of vegetables is area of entirely plant harvested/ demolished and plant harvested several times/undemolished. Entirely plants harvested/ demolished are plants usually harvested once and demolished to be substituted by other plants, consisting of: shallots, garlic, leeks, potato, cabbage, cauli flower, mustard green, carrots, chinese radish, and red kidney beans. Plants harvested several times/ undemolished are plants usually harvested more than once and demolished in the case that the last harvest was economically not profitable. They consist of : yard long beans, chili, small chili, mushroom, tomatoes, egg plant, frech beans, cucumber, pumpkin/ chajota, swamp cabbage, spinach, melon, watermelon, and blewah.*

bayam, melon, semangka, dan blewah.

13. Produksi hortikultura adalah hasil menurut bentuk produk dari setiap tanaman sayuran, buah-buahan, biofarmaka dan tanaman hias yang diambil berdasarkan luas yang dipanen/tanaman yang menghasilkan pada bulan/triwulan laporan.
14. Data perkebunan besar dikumpulkan oleh BPS setiap bulan secara lengkap (sensus bulanan) dengan sistem surat pos. Khusus untuk tanaman kelapa, cengkeh, dan kapok, datanya diperoleh dari Direktorat Jenderal Perkebunan. Data perkebunan rakyat juga diperoleh dari Direktorat Jenderal Perkebunan.
15. Penghitungan luas tanaman perkebunan besar adalah pada keadaan akhir tahun dan tidak termasuk yang luasnya kurang dari 5 hektar.
16. Bentuk produksi perkebunan adalah; karet kering (karet), daun kering (teh dan tembakau), biji kering (kopi dan coklat), kulit kering (kayu manis dan kina), serat kering (rami), bunga kering (cengkeh), refined sugar (tebu dari perkebunan besar), gula mangkok (tebu dari perkebunan
13. *Horticulture production is the standard production quantity form of vegetable, fruit, medicinal and ornamental plant based on harvested area/the number of production plants reported monthly/quarterly.*
14. *Data on estates are collected by the BPS every month on complete basis through a mailing system. Data on coconut, clove, and kapok, as well as on smallholder plantation, are acquired from the Directorate General of Estates.*
15. *Planted areas of estates refer to condition at the end of the year, and exclude areas less than 5 hectares.*
16. *Production of estates crops are follows: dry rubber (rubber); dry leaves (tea and tobacco); dry beans (coffee and cocoa); dry bark (cassia vera and cinchona); dry fibre (rosella); dry flowers/buds (cloves); refined sugar (sugar cane from estate); cup sugar (sugar cane from smallholders); copra (copra); seeds*



- rakyat), ekivalen kopra (kopra), biji dan bunga (pala) serta minyak daun (sereh).
17. Persediaan akhir tahun produksi perkebunan besar bukan merupakan cadangan penyangga (buffer stock).
18. Data Statistik Kehutanan sebagian besar merupakan data sekunder yang bersumber dari Kementerian Kehutanan.
19. Kawasan hutan adalah wilayah tertentu yang berupa hutan, yang ditunjuk dan atau ditetapkan oleh pemerintah untuk dipertahankan keberadaannya sebagai hutan tetap. Hal ini untuk menjamin kepastian hukum mengenai status kawasan hutan, letak batas dan luas suatu wilayah tertentu yang sudah ditunjuk menjadi kawasan hutan tetap.
20. Kawasan hutan Indonesia ditetapkan oleh Menteri Kehutanan dalam bentuk Surat Keputusan Menteri Kehutanan tentang Penunjukan Kawasan Hutan dan Perairan Provinsi. Penunjukan Kawasan Hutan ini disusun berdasarkan hasil pemaduserasian antara Rencana Tata Ruang Wilayah Provinsi (RTRWP) dengan Tata Guna Hutan Kesepakatan (TGHK).
21. Penunjukan kawasan hutan
- and buds (nutmeg); and leaf oil (citronella).*
17. *The production availability of estates at the end of year is not the buffer stock.*
18. *Most of forestry statistics are secondary data obtained from the Ministry of Forestry.*
19. *Forest Area is a specific territory of forest ecosystem determined and or decided by the government as a permanent forest. Such decision is important to maintain the size of forest area and to ensure its legitimation and boundary demarcation of permanent forest.*
20. *Indonesian forest area is determined by the Minister of Forestry in the format of Ministerial Decree on the Designation of Provincial Forest Area and Inland Water, Coastal and Marine Ecosystem. The designation of Forest Area is formulated based on integrated and harmonized of Provincial Spatial Planning (RTRWP) and Forest Land Use by Concensus (TGHK).*
21. *The designation of forest area in*

mencakup pula kawasan perairan yang menjadi bagian dari Kawasan Suaka Alam (KSA) dan Kawasan Pelestarian Alam (KPA).

22. Kawasan Suaka Alam (KSA) adalah kawasan dengan ciri khas tertentu, baik di darat maupun di perairan yang mempunyai fungsi pokok sebagai kawasan pengawetan keanekaragaman tumbuhan dan satwa serta ekosistemnya, yang juga berfungsi sebagai wilayah sistem penyangga kehidupan.
23. Kawasan Pelestarian Alam (KPA) adalah kawasan dengan ciri khas tertentu, baik di darat maupun di perairan yang mempunyai fungsi pokok perlindungan sistem penyangga kehidupan, pengawetan keanekaragaman jenis tumbuhan dan satwa, serta pemanfaatan secara lestari sumber daya alam hayati dan ekosistemnya.
24. Berdasarkan Undang-Undang No. 41 Tahun 1999 tentang Kehutanan, kawasan hutan dibagi ke dalam kelompok Hutan Konservasi, Hutan Lindung, dan Hutan Produksi.
25. Hutan Konservasi adalah kawasan hutan dengan ciri khas tertentu, yang mempunyai fungsi pokok pengawetan keanekaragaman tumbuhan dan satwa serta ekosistemnya.
- some cases also cover inland water, coastal and marine ecosystem that may become part of Sanctuary Reserve Area (KSA) and Nature Conservation Area (KPA).*
22. *A Sanctuary Reserve Area is a specific terrestrial or aquatic area having specific criteria for preserving biodiversity plant and animal as well as ecosystem, which also serve as life support system.*
23. *A Nature Conservation area is a specific terrestrial or aquatic area whose main function is to serve life support system and preserve diversity of plant and animal species, as well as to provide a sustainable utilization of living resources and their ecosystems.*
24. *In accordance to the Act on Forestry No. 41/1999, forest area is categorized as Conservation Forest, Protection Forest and Production Forest.*
25. *Conservation Forest is a forest area having specific characteristic established for the purposes of conservation of animal and plant species as well as their ecosystem.*

26. Hutan Lindung adalah kawasan hutan yang mempunyai fungsi pokok sebagai perlindungan sistem penyangga kehidupan untuk mengatur tata air, mencegah banjir, mengendalikan erosi, mencegah intrusi air laut, dan memelihara kesuburan tanah.
27. Hutan Produksi adalah kawasan hutan yang mempunyai fungsi pokok memproduksi hasil hutan. Hutan produksi terdiri dari Hutan Produksi Tetap (HP), Hutan Produksi Terbatas (HPT), dan Hutan Produksi yang dapat dikonversi.
28. Hutan Konservasi terdiri dari: Kawasan suaka alam berupa Cagar Alam (CA) dan Suaka Margasatwa (SM); kawasan pelestarian alam berupa Taman Nasional (TN), Taman Hutan Raya (THR), dan Taman Wisata Alam (TWA); Taman Buru (TB). Taman Buru adalah kawasan hutan yang ditetapkan sebagai tempat wisata berburu.
29. Penetapan lahan kritis mengacu pada lahan yang telah sangat rusak karena kehilangan penutupan vegetasinya, sehingga kehilangan atau berkurang fungsinya sebagai penahan air, pengendali erosi, siklus hara, pengatur iklim mikro, dan retensi karbon. Berdasarkan kondisi vegetasinya, kondisi
26. *Protection Forest is a forest area designated to serve life support system, maintain hydrological system, prevent of flood, erosion control, seawater intrusion, and maintain soil fertility.*
27. *Production Forest is a forest area designated mainly to promote sustainable forest production. Production forest is classified as permanent production forest, limited production forest, and convertible production forest.*
28. *Conservation Forest is divided into: Sanctuary Reserve area consists of Strict Nature Reserve and Wildlife Sanctuary. Nature conservation area consists of National Park (TN), Grand Forest Park (THR), and Nature Recreation Park (TWA); Game Hunting Park (TB) Game Hunting Park is forest area devoted for game hunting recreation.*
29. *Critical land refers to a piece of land severely damaged due to lost of its vegetation cover so that its functions as water retention, erosion control, nutrient cycling, micro climate regulator and carbon retention are completely depleted. Based upon its vegetation condition, the land could be classified as : very critical,*

lahan dapat diklasifikasikan sebagai: sangat kritis, kritis, agak kritis, potensial kritis, dan kondisi normal.

*critical, slight critical, potential critical, and normal condition.*

30. Reboisasi atau rehabilitasi hutan bertujuan untuk menghutankan kembali kawasan hutan yang kritis di wilayah daerah aliran sungai (DAS) yang dilaksanakan bersama masyarakat secara partisipatif.
30. *Reforestation or forest rehabilitation is intended to rehabilitate the critical land inside forest area or watershed to improve their ecological and hydrological functions. The activities were conducted with active participation of local communities who live nearby the target area.*
31. Pemanfaatan hasil hutan kayu adalah segala bentuk usaha yang memanfaatkan dan mengusahakan hasil hutan kayu dengan tidak merusak lingkungan dan tidak mengurangi fungsi pokok hutan. Kegiatan ini hanya dapat dilaksanakan pada areal hutan yang memiliki potensi untuk dilakukan kegiatan pemanfaatan hasil hutan kayu dan dapat dilaksanakan setelah diperoleh izin usaha.
31. *Commercial utilization of timber as forest product is activities to utilize timber without destructing the environment and undermining the main functions of the forest area. Those activities could only be executed in forest area with high commercial timber value with license.*
32. Izin Usaha Pemanfaatan Hasil Hutan Kayu (IUPHHK) pada hutan alam adalah izin untuk memanfaatkan hutan produksi yang kegiatannya terdiri dari pemanenan atau penebangan, penanaman, pemeliharaan, pengamanan, pengolahan, dan pemasaran hasil hutan kayu. IUPHHK dapat diberikan kepada perorangan, koperasi, badan usaha swasta, dan BUMN/BUMD.
32. *The license to commercially utilize timber in natural forest is license to utilize production forest for which the activities consist of harvesting or felling, planting, tending, protecting, processing, and marketing. The license could be granted to individuals, cooperatives, private companies, state-owned enterprises/local government-owned enterprises.*

33. Produksi hasil hutan utama yang dihasilkan dari hutan adalah kayu bulat. Produksi kayu bulat ini dihasilkan dari hutan alam melalui kegiatan perusahaan Hak Pengusahaan Hutan (HPH/IUPHHK), kegiatan ijin pemanfaatan kayu (IPK) dalam rangka pembukaan wilayah hutan, pembangunan Hutan Tanaman Industri (HTI), serta kegiatan hutan rakyat.
34. Kayu Gergajian merupakan kayu hasil konversi kayu bulat dengan menggunakan mesin gergaji, mempunyai bentuk yang teratur dengan sisi-sisi sejajar dan sudut-sudutnya siku dengan ketebalan tidak lebih dari 6 cm dan kadar air tidak lebih dari 18 persen. Kayu gergajian yang diolah langsung dari kayu bulat, wajib didukung dengan dokumen yang sah.
35. Kayu Lapis adalah panel kayu yang tersusun dari lapisan veneer dibagian luarnya, sedangkan dibagian intinya (core) bisa berupa veneer atau material lain, diikat dengan lem kemudian di-press (ditekan) sedemikian rupa sehingga menjadi panel yang kuat. Termasuk dalam artian ini adalah kayu lapis yang dilapisi lagi dengan material lain.
36. Data populasi ternak bersumber dari Direktorat Jenderal Peternakan dan Kesehatan
33. *The main product of commercial forest operation is log. The log is harvested from various sources such as natural forest granted to concessionaires (IUPHHK/HPH), land clearing activities (IPK), industrial forest plantation (HTI) and community forest.*
34. *Sawn Timber Constitutes a sawmill product derived from logs as raw material. The product is characterized with regular forms having parallel sides at right angle to each other, thickness not more than 6 cm and moisture content not to exceed 18 percent. Sawn timber produced directly from logs must be certified by a legal document.*
35. *Plywood is wood panel consisting of layers pressed together in between veneers; the core may be veneer or some other material, bound together with glue and pressed tightly together to make a strong panel. Included to this definition is plywood covered with other materials.*
36. *Data of domestic livestock population are obtain from the Directorate General of Livestock*

Hewan Kementerian Pertanian, sedangkan jumlah pemotongan ternak merupakan hasil Survei Laporan Pemotongan Ternak. Pengumpulan data pemotongan ternak dilakukan secara lengkap setiap triwulan di seluruh Rumah Potong Hewan (RPH) dan Tempat Pemotongan Hewan (TPH) yang ada di Indonesia.

*and Animal Health Service, while data on the number of animals slaughtered are based on the quarterly survey conducted by BPS. This survey is a complete enumeration on all slaughterhouses and abattoirs in Indonesia.*

37. Data statistik perikanan merupakan data sekunder yang bersumber dari Direktorat Jenderal Perikanan Tangkap dan Direktorat Jenderal Budidaya. Statistik perikanan dibedakan atas data Perikanan Tangkap dan Perikanan Budidaya. Perikanan Tangkap diklasifikasikan atas penangkapan ikan di laut dan penangkapan ikan di perairan umum.

37. *Fishery Statistics are secondary data obtained from the Directorate General of Capture Fisheries and Directorate General of Aquaculture. Fishery statistics are categorized into capture fisheries and aquaculture. Capture fisheries are further classified into marine capture fisheries and inland open water capture fisheries.*

Perikanan Budidaya diklasifikasikan atas jenis budidaya yaitu budidaya laut, tambak, kolam, karamba, jaring apung, dan sawah.

*Aquaculture are further classified into several types of culture: marine culture, brackish water pond, fresh water pond, cage, floating net, and fish breeding in paddy fields.*

38. Rumah Tangga Perikanan Tangkap adalah rumah tangga yang melakukan kegiatan penangkapan ikan/binatang air lainnya/tanaman air dengan tujuan sebagian/seluruh hasilnya untuk dijual.

38. *A capture fishery household is a household conducting activities in catching fishes/other aquatic animals/aquatic plants, for which the products are wholly or partly to be sold.*

39. Rumah Tangga Perikanan Budidaya adalah rumah tangga yang melakukan kegiatan

39. *An aquaculture fishery household is a household conducting activities in culturing fishes/other aquatic*

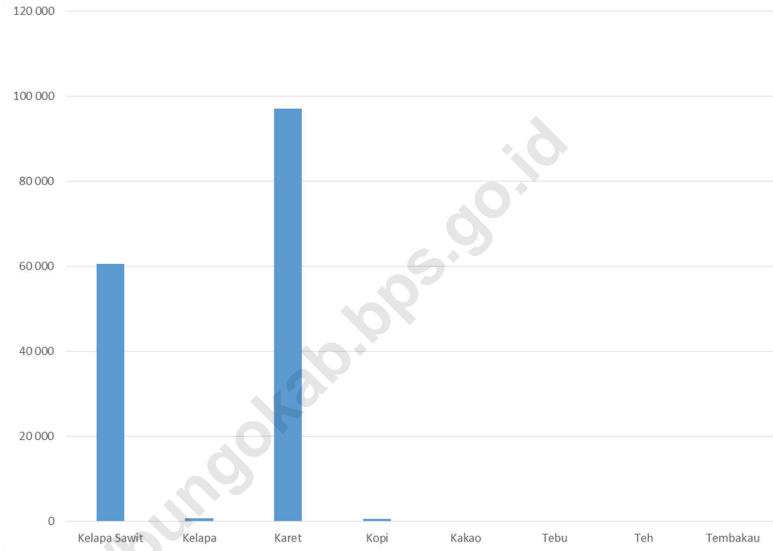
budidaya ikan/binatang air lainnya/tanaman air dengan tujuan sebagian/seluruh hasilnya untuk dijual.

*animals/aquatic plants, for which the products are wholly or partly to be sold. different types of parameters.*

<https://bungokab.bps.go.id>

**Gambar**  
**Figures** 5.1

**Luas Areal Tanaman Perkebunan Menurut Jenis Tanaman  
(ha) di Kabupaten Bungo, 2019**  
*Planted Area of Estate Crops by Type of Crops (ha) in Bungo  
Regency, 2019*



Sumber/Source : Dinas Tanaman Pangan, Hortikultura, dan Perkebunan Kabupaten Bungo/*Food Crops, Horticulture, and Estate Services of Bungo Regency*



## 5.1 HORTIKULTURA HORTICULTURE

**Tabel** 5.1.1 **Luas Panen Tanaman Sayuran Menurut Kecamatan dan Jenis Tanaman (ha) di Kabupaten Bungo, 2018 dan 2019**  
*Harvested Area of Vegetables by Subdistrict and Kind of Plant (ha) in Bungo Regency, 2018 and 2019*

Kecamatan Subdistrict	Bawang Merah/Shallot		Cabai/Chili	
	2018	2019*	2018	2019*
(1)	(2)	(3)	(4)	(5)
Pelepat	–	–	20	12
Pelepat Ilir	–	–	28	45
Bathin II Babeko	–	–	7	–
Rimbo Tengah	–	–	2	3
Bungo Dani	–	–	8	8
Pasar Muara Bungo	–	–	2	–
Bathin III	–	–	6	1
Rantau Pandan	–	–	6	5
Muko-Muko Bathin VII	–	–	11	17
Bathin III Ulu	–	–	34	51
Tanah Sepanggal	–	–	4	3
Tanah Sepanggal Lintas	–	–	5	2
Tanah Tumbuh	–	–	5	9
Limbur Lubuk Mengkuang	–	–	19	22
Bathin II Pelayang	–	–	3	10
Jujuhan	–	–	1	1
Jujuhan Ilir	–	–	12	3
<b>Kabupaten Bungo</b>	<b>–</b>	<b>–</b>	<b>173</b>	<b>192</b>

Lanjutan Tabel/*Continued Table* 5.1.1

Kecamatan <i>Subdistrict</i>	Kentang/ <i>Potato</i>		Kubis/ <i>Cabbage</i>	
	2018	2019 <sup>x</sup>	2018	2019 <sup>x</sup>
(1)	(6)	(7)	(8)	(9)
Pelepat	–	–	–	–
Pelepat Ilir	–	–	–	–
Bathin II Babeko	–	–	–	–
Rimbo Tengah	–	–	–	–
Bungo Dani	–	–	–	–
Pasar Muara Bungo	–	–	–	–
Bathin III	–	–	–	–
Rantau Pandan	–	–	–	–
Muko-Muko Bathin VII	–	–	–	–
Bathin III Ulu	–	–	–	–
Tanah Sepenggal	–	–	–	–
Tanah Sepenggal Lintas	–	–	–	–
Tanah Tumbuh	–	–	–	–
Limbur Lubuk Mengkuang	–	–	–	–
Bathin II Pelayang	–	–	–	–
Jujuhan	–	–	–	–
Jujuhan Ilir	–	–	–	–
<b>Kabupaten Bungo</b>	–	–	–	–

Lanjutan Tabel/*Continued Table* 5.1.1

Kecamatan Subdistrict	Petsai <i>Chinese Cabbage</i>		Tomat/ <i>Tomato</i>		Bawang Putih/ <i>Garlic</i>	
	2018	2019 <sup>x</sup>	2018	2019 <sup>x</sup>	2018	2019 <sup>x</sup>
(1)	(10)	(11)	(12)	(13)	(14)	(15)
Pelepat	–	–	–	–	–	–
Pelepat Ilir	79	61	–	–	–	–
Bathin II Babeko	–	–	–	–	–	–
Rimbo Tengah	–	–	–	–	–	–
Bungo Dani	–	–	1	–	–	–
Pasar Muara Bungo	19	14	–	–	–	–
Bathin III	–	–	–	–	–	–
Rantau Pandan	–	–	–	–	–	–
Muko-Muko Bathin VII	–	–	–	–	–	–
Bathin III Ulu	–	–	–	–	–	–
Tanah Sepenggal	–	–	–	–	–	–
Tanah Sepenggal Lintas	–	–	–	–	–	–
Tanah Tumbuh	–	–	–	–	–	–
Limbur Lubuk Mengkuang	3	2	–	–	–	–
Bathin II Pelayang	–	–	–	–	–	–
Jujuhan	–	–	–	–	–	–
Jujuhan Ilir	–	–	–	–	–	–
<b>Kabupaten Bungo</b>	<b>101</b>	<b>77</b>	<b>1</b>	<b>–</b>	<b>–</b>	<b>–</b>

Lanjutan Tabel/*Continued Table* 5.1.1

Kecamatan Subdistrict	Bayam/ <i>Spinach</i>		Kangkung/ <i>Water Spinach</i>	
	2018	2019	2018	2019
(1)	(6)	(7)	(8)	(9)
Pelepat	13	15	14	15
Pelepat Ilir	68	69	73	71
Bathin II Babeko	-	-	-	-
Rimbo Tengah	5	5	5	5
Bungo Dani	6	9	6	11
Pasar Muara Bungo	24	20	25	25
Bathin III	5	1	5	10
Rantau Pandan	2	2	2	1
Muko-Muko Bathin VII	12	7	12	13
Bathin III Ulu	16	11	44	33
Tanah Sepenggal	3	5	9	8
Tanah Sepenggal Lintas	7	3	7	2
Tanah Tumbuh	1	-	3	1
Limbur Lubuk Mengkuang	27	28	28	28
Bathin II Pelayang	5	8	6	7
Jujuhan	2	-	1	1
Jujuhan Ilir	-	1	-	1
<b>Kabupaten Bungo</b>	<b>196</b>	<b>184</b>	<b>240</b>	<b>232</b>

Catatan/*Note*: ...

Sumber/*Source*: BPS, Statistik Pertanian Hortikultura SPH-SBS/BPS-*Statistics Indonesia, Agricultural Statistic for Horticulture SPH-SBS*

**Tabel**  
**Table** 5.1.2

**Produksi Tanaman Sayuran Menurut Kecamatan dan  
Jenis Tanaman (kuintal) di Kabupaten Bungo, 2018 dan  
2019**  
*Production of Vegetables by Subdistrict and Kind of Plant  
(kuintal) in Bungo Regency, 2018 dan 2019*

Kecamatan Subdistrict	Bawang Merah/Shallot		Cabai/Chili	
	2018	2019	2018	2019
(1)	(2)	(3)	(4)	(5)
Pelepat	–	–	859	795
Pelepat Ilir	–	–	2013	2 402
Bathin II Babeko	–	–	370	–
Rimbo Tengah	–	–	120	222
Bungo Dani	–	–	463	451
Pasar Muara Bungo	–	–	131	–
Bathin III	–	–	355	239
Rantau Pandan	–	–	486	374
Muko-Muko Bathin VII	–	–	699	1 098
Bathin III Ulu	–	–	1670	2 322
Tanah Sepenggal	–	–	240	115
Tanah Sepenggal Lintas	–	–	389	235
Tanah Tumbuh	–	–	399	380
Limbur Lubuk Mengkuang	–	–	697	936
Bathin II Pelayang	–	–	209	497
Jujuhan	–	–	25	30
Jujuhan Ilir	–	–	663	177
<b>Kabupaten Bungo</b>	<b>–</b>	<b>–</b>	<b>9788</b>	<b>10 273</b>

Lanjutan Tabel/*Continued Table* 5.1.2

Kecamatan <i>Subdistrict</i>	Kentang/ <i>Potato</i>		Kubis/ <i>Cabbage</i>	
	2018	2019	2018	2019
(1)	(6)	(7)	(8)	(9)
Pelepat	–	–	–	–
Pelepat Ilir	–	–	–	–
Bathin II Babeko	–	–	–	–
Rimbo Tengah	–	–	–	–
Bungo Dani	–	–	–	–
Pasar Muara Bungo	–	–	–	–
Bathin III	–	–	–	–
Rantau Pandan	–	–	–	–
Muko-Muko Bathin VII	–	–	–	–
Bathin III Ulu	–	–	–	–
Tanah Sepenggal	–	–	–	–
Tanah Sepenggal Lintas	–	–	–	–
Tanah Tumbuh	–	–	–	–
Limbur Lubuk Mengkuang	–	–	–	–
Bathin II Pelayang	–	–	–	–
Jujuhan	–	–	–	–
Jujuhan Ilir	–	–	–	–
<b>Kabupaten Bungo</b>	–	–	–	–

Lanjutan Tabel/*Continued Table 5.1.2*

Kecamatan Subdistrict	Petsai <i>Chinese Cabbage</i>		Tomat/ <i>Tomato</i>		Bawang Putih/ <i>Garlic</i>	
	2018	2019	2018	2019	2018	2019
(1)	(10)	(11)	(12)	(13)	(14)	(15)
Pelepat	–	–	–	–	–	–
Pelepat Ilir	6093	3 230	–	–	–	–
Bathin II Babeko	–	–	–	–	–	–
Rimbo Tengah	–	–	–	–	–	–
Bungo Dani	–	–	50	–	–	–
Pasar Muara Bungo	1790	1 080	–	–	–	–
Bathin III	–	–	–	–	–	–
Rantau Pandan	–	–	–	–	–	–
Muko-Muko Bathin VII	–	–	–	–	–	–
Bathin III Ulu	–	–	–	–	–	–
Tanah Sepenggal	–	–	–	–	–	–
Tanah Sepenggal Lintas	–	–	–	–	–	–
Tanah Tumbuh	–	–	–	–	–	–
Limbur Lubuk Mengkuang	160	166	–	–	–	–
Bathin II Pelayang	–	–	–	–	–	–
Jujuhan	–	–	–	–	–	–
Jujuhan Ilir	–	–	–	–	–	–
<b>Kabupaten Bungo</b>	<b>8043</b>	<b>4 476</b>	<b>50</b>	<b>–</b>	<b>–</b>	<b>–</b>

Lanjutan Tabel/*Continued Table* 5.1.2

Kecamatan Subdistrict	Bayam/ Spinach		Kangkung/ Water Spinach	
	2018	2019	2018	2019
(1)	(6)	(7)	(8)	(9)
Pelepat	645	650	962	750
Pelepat Ilir	3 401	3 320	5 540	3 660
Bathin II Babeko	-	-	-	-
Rimbo Tengah	272	232	281	251
Bungo Dani	321	478	415	742
Pasar Muara Bungo	1 370	1 250	2 590	1 970
Bathin III	262	25	170	471
Rantau Pandan	99	115	130	35
Muko-Muko Bathin VII	545	315	605	565
Bathin III Ulu	785	482	3 466	2 080
Tanah Sepenggal	167	275	572	490
Tanah Sepenggal Lintas	478	210	585	150
Tanah Tumbuh	54	-	269	91
Limbur Lubuk Mengkuang	1 063	1 264	1 560	1 680
Bathin II Pelayang	334	278	333	190
Jujuhan	124	-	85	45
Jujuhan Ilir	-	40	-	35
<b>Kabupaten Bungo</b>	<b>9 920</b>	<b>8 934</b>	<b>17 563</b>	<b>13 205</b>

Catatan/Note: ...

Sumber/Source: BPS, Statistik Pertanian Hortikultura SPH-SBS/BPS-Statistics Indonesia, *Agricultural Statistic for Horticulture SPH-SBS*



**Tabel**  
**Table** 5.1.3

**Luas Panen Tanaman Sayuran dan Buah-buahan Semusim Menurut Jenis Tanaman (ha) di Kabupaten Bungo, 2016–2019**  
**Harvested Area of Seasonal Vegetables and Fruits by Kind of Plant (ha) in Bungo Regency, 2016–2019**

Jenis Tanaman Kind of Plants	Satuan Unit	2018	2019
(1)	(2)	(3)	(4)
<b>Bawang Daun/ Scallion</b>	ha/ ha	-	-
Bawang Merah/ Shallots	ha/ ha	-	-
Bawang Putih/ Garlic	ha/ ha	-	-
Bayam/ Spinach	ha/ ha	196	184
Blewah/ Blewah	ha/ ha	-	-
Buncis/ string bean	ha/ ha	4	-
Cabai Besar/ Chili/Big chili	ha/ ha	80	98
Cabai Rawit/ Chili/Cayenne Pepper	ha/ ha	93	101
Jamur/ Mushrooms	m <sup>2</sup> /m <sup>2</sup>	-	-
Kacang Merah/ Red Beans	ha/ ha	-	-
Kacang Panjang/ Long Beans	ha/ ha	247	214
Kangkung/ Water Spinach	ha/ ha	240	232
Kembang Kol/ Cauliflower	ha/ ha	-	-
Kentang/ Potato	ha/ ha	-	-
Ketimun/ Cucumber	ha/ ha	122	115

Lanjutan Tabel/*Continued Table* 5.1.3

<b>Jenis Tanaman</b> <i>Kind of Plants</i>	<b>Satuan</b> <i>Unit</i>	<b>2018</b>	<b>2019</b>
(1)	(2)	(3)	(4)
Kubis/ Cabbage	ha/ ha	-	-
Labu Siam/ Chayote	ha/ ha	-	-
Lobak/ Radish	ha/ ha	-	-
Melon/ Melon	ha/ ha	23	35
Paprika/ Bell Pepper	ha/ ha	-	-
Petsai/Sawi/ Chinese Cabbage/ mustard green	ha/ ha	101	77
Semangka/ Water Melon	ha/ ha	42	48
Stroberi/ Strawberry	ha/ ha	-	-
Terung/ Eggplant	ha/ ha	120	88
Tomat/ Tomato	ha/ ha	1	-
Wortel/ Carrot	ha/ ha	-	-

Catatan/Note: ...

Sumber/Source: BPS, Statistik Pertanian Hortikultura SPH-SBS/BPS-Statistics Indonesia, *Agricultural Statistic for Horticulture SPH-SBS*

**Tabel** 5.1.4 **Produksi Tanaman Sayuran dan Buah-buahan Semusim Menurut Jenis Tanaman (ton) di Kabupaten Bungo, 2018–2019**  
*Production of Seasonal Vegetables and Fruits by Kind of Plant (ha) in Bungo Regency, 2018–2019*

Jenis Tanaman Kind of Plants	Satuan Unit	2018	2019
(1)	(2)	(3)	(4)
<b>Bawang Daun/ Scallion</b>	<i>kw/ qui</i>	-	-
Bawang Merah/ Shallots	<i>kw/ qui</i>	-	-
Bawang Putih/ Garlic	<i>kw/ qui</i>	-	-
Bayam/ Spinach	<i>kw/ qui</i>	9 920	8 934
Blewah/ Blewah	<i>kw/ qui</i>	-	-
Buncis/ string bean	<i>kw/ qui</i>	144	-
Cabai Besar/ Chili/Big chili	<i>kw/ qui</i>	4 913	5 360
Cabai Rawit/ Chili/Cayenne Pepper	<i>kw/ qui</i>	4 875	4 913
Jamur/ Mushrooms	<i>kg/ kg</i>	-	-
Kacang Merah/ Red Beans	<i>kw/ qui</i>	-	-
Kacang Panjang/ Long Beans	<i>kw/ qui</i>	13 990	10 525
Kangkung/ Water Spinach	<i>kw/ qui</i>	17 563	13 205
Kembang Kol/ Cauliflower	<i>kw/ qui</i>	-	-
Kentang/ Potato	<i>kw/ qui</i>	-	-
Ketimun/ Cucumber	<i>kw/ qui</i>	8 237	6 836

Lanjutan Tabel/*Continued Table* 5.1.4

<b>Jenis Tanaman</b> <i>Kind of Plants</i>	<b>Satuan</b> <i>Unit</i>	<b>2018</b>	<b>2019</b>
(1)	(2)	(3)	(4)
Kubis/ Cabbage	kw/ qui	-	-
Labu Siam/ Chayote	kw/ qui	-	-
Lobak/ Radish	kw/ qui	-	-
Melon/ Melon	kw/ qui	3 217	5 385
Paprika/ Bell Pepper	kw/ qui	-	-
Petsai/Sawi/ Chinese Cabbage/ mustard green	kw/ qui	8 043	4 476
Semangka/ Water Melon	kw/ qui	5 793	7 090
Stroberi/ Strawberry	kw/ qui	-	-
Terung/ Eggplant	kw/ qui	8 195	5 189
Tomat/ Tomato	kw/ qui	50	-
Wortel/ Carrot	kw/ qui	-	-

Catatan/*Note*: ...

Sumber/*Source*: BPS, Statistik Pertanian Hortikultura SPH-SBS/BPS-Statistics Indonesia, *Agricultural Statistic for Horticulture SPH-SBS*

**Tabel**  
**Table** 5.1.5

**Luas Panen Tanaman Biofarmaka Menurut Kecamatan dan Jenis Tanaman (m<sup>2</sup>) di Kabupaten Bungo, 2018 dan 2019**  
*Harvested Area of Medicinal Plants by Subdistrict and Kind of Plant (m<sup>2</sup>) in Bungo Regency, 2018 and 2019*

Kecamatan Subdistrict	Jahe/Ginger		Laos/Lengkuas/Galanga	
	2018	2019	2018	2019
(1)	(2)	(3)	(4)	(5)
Pelepat	110	265	75	65
Pelepat Ilir	18	70	17	71
Bathin II Babeko	6	5	–	–
Rimbo Tengah	15	23	20	22
Bungo Dani	2	9	5	7
Pasar Muara Bungo	60	30	30	20
Bathin III	20	50	22	29
Rantau Pandan	1 315	2 495	1966	1 975
Muko-Muko Bathin VII	–	–	–	–
Bathin III Ulu	19	44	19	40
Tanah Sepenggal	–	–	–	–
Tanah Sepenggal Lintas	250	205	145	127
Tanah Tumbuh	2	–	3	–
Limbur Lubuk Mengkuang	49	106	320	446
Bathin II Pelayang	–	–	–	–
Jujuhan	700	125	535	165
Jujuhan Ilir	14	62	16	14
<b>Kabupaten Bungo</b>	<b>2 580</b>	<b>3 489</b>	<b>3173</b>	<b>2 981</b>

Lanjutan Tabel/*Continued Table* 5.1.5

Kecamatan Subdistrict	Kencur/ <i>East Indian Galangal</i>		Kunyit/ <i>Turmeric</i>	
	2018	2019	2018	2019
(1)	(6)	(7)	(8)	(9)
Pelepat	17	58	35	210
Pelepat Ilir	18	63	22	65
Bathin II Babeko	8	7	8	8
Rimbo Tengah	15	5	23	32
Bungo Dani	–	3	3	7
Pasar Muara Bungo	15	–	70	5
Bathin III	4	17	5	22
Rantau Pandan	1 277	1 538	1 295	2 160
Muko-Muko Bathin VII	–	–	–	–
Bathin III Ulu	7	19	31	55
Tanah Sepenggal	–	–	–	–
Tanah Sepenggal Lintas	110	73	65	105
Tanah Tumbuh	–	–	2	–
Limbur Lubuk Mengkuang	60	153	222	205
Bathin II Pelayang	–	–	–	–
Jujuhan	–	30	500	180
Jujuhan Ilir	15	12	24	20
<b>Kabupaten Bungo</b>	<b>1 546</b>	<b>1 978</b>	<b>2 305</b>	<b>3 074</b>

Catatan/Note: ...

Sumber/Source: BPS, Statistik Pertanian Hortikultura SPH-SBS/BPS-Statistics Indonesia, *Agricultural Statistic for Horticulture SPH-SBS*

**Tabel**  
**Table** 5.1.6

**Produksi Tanaman Biofarmaka Menurut Kecamatan  
dan Jenis Tanaman (kg) di Kabupaten Bungo, 2018 and  
2019**  
*Production of Medicinal Plants by Subdistrict and Kind of  
Plant (kg) in Bungo Regency, 2018 and 2019*

Kecamatan Subdistrict	Jahe/Ginger		Laos/Lengkuas/Galanga	
	2018	2019	2018	2019
(1)	(2)	(3)	(4)	(5)
Pelepat	110	265	75	70
Pelepat Ilir	21	70	21	74
Bathin II Babeko	6	5	–	–
Rimbo Tengah	15	24	20	23
Bungo Dani	2	10	5	8
Pasar Muara Bungo	110	35	40	20
Bathin III	24	51	28	30
Rantau Pandan	1320	2 517	1945	1 979
Muko-Muko Bathin VII	–	–	–	–
Bathin III Ulu	22	47	21	44
Tanah Sepenggal	–	–	–	–
Tanah Sepenggal Lintas	250	214	145	129
Tanah Tumbuh	2	–	3	–
Limbur Lubuk Mengkuang	35	98	190	440
Bathin II Pelayang	–	–	–	–
Jujuhan	695	127	560	167
Jujuhan Ilir	15	62	17	14
<b>Kabupaten Bungo</b>	<b>2 627</b>	<b>3 525</b>	<b>3070</b>	<b>2 998</b>

Lanjutan Tabel/*Continued Table* 5.1.6

Kecamatan Subdistrict	Kencur/ <i>East Indian Galangal</i>		Kunyit/ <i>Turmeric</i>	
	2018	2019	2018	2019
(1)	(6)	(7)	(8)	(9)
Pelepat	17	63	35	220
Pelepat Ilir	22	70	26	73
Bathin II Babeko	8	7	8	8
Rimbo Tengah	15	5	23	33
Bungo Dani	–	4	3	8
Pasar Muara Bungo	30	–	110	5
Bathin III	4	18	5	23
Rantau Pandan	1260	1 528	1240	2 158
Muko-Muko Bathin VII	–	–	–	–
Bathin III Ulu	8	21	33	59
Tanah Sepenggal	–	–	–	–
Tanah Sepenggal Lintas	110	73	65	110
Tanah Tumbuh	–	–	2	–
Limbur Lubuk Mengkuang	42	146	121	203
Bathin II Pelayang	–	–	–	–
Jujuhan	–	32	510	178
Jujuhan Ilir	17	12	26	21
<b>Kabupaten Bungo</b>	<b>1533</b>	<b>1 979</b>	<b>2207</b>	<b>3 099</b>

Catatan/*Note*: ...

Sumber/*Source*: BPS, Statistik Pertanian Hortikultura SPH-SBS/*BPS-Statistics Indonesia, Agricultural Statistic for Horticulture SPH-SBS*



**Tabel** 5.1.7 **Luas Panen Tanaman Biofarmaka Menurut Jenis Tanaman di Kabupaten Bungo, 2018–2019**  
**Table** 5.1.7 **Harvested Area of Medicinal Plants by Kind of Plant in Bungo Regency, 2018–2019**

Jenis Tanaman <i>Kind of Plants</i>	Satuan <i>Unit</i>	2018	2019
(1)	(2)	(3)	(4)
Dlingo/Dringo/ <i>Sweet Root/Calamus</i>	m <sup>2</sup> /m <sup>2</sup>	–	–
Jahe/ <i>Ginger</i>	m <sup>2</sup> /m <sup>2</sup>	2 580	3 489
Kapulaga/ <i>Java Cardamon</i>	m <sup>2</sup> /m <sup>2</sup>	–	–
Keji Beling/Kecibeling/ <i>Strobilanthes crispa</i>	m <sup>2</sup> /m <sup>2</sup>	–	–
Kencur/ <i>East Indian Galangal</i>	m <sup>2</sup> /m <sup>2</sup>	1 546	1 978
Kunyit/ <i>Turmeric</i>	m <sup>2</sup> /m <sup>2</sup>	2 305	3 074
Laos/Lengkuas/ <i>Galanga</i>	m <sup>2</sup> /m <sup>2</sup>	3 173	2 981
Lempuyang/ <i>Zingiber Aromaticum</i>	m <sup>2</sup> /m <sup>2</sup>	–	–
Lidah Buaya/ <i>Oliviera</i>	m <sup>2</sup> /m <sup>2</sup>	–	–
Mahkota Dewa/ <i>God's Crown</i>	pohon/ <i>tree</i>	–	–
Mengkudu/Pace/ <i>Indian Mulberry</i>	pohon/ <i>tree</i>	–	–
Sambiloto/ <i>King of Bitter</i>	m <sup>2</sup> /m <sup>2</sup>	–	–
Temuireng/ <i>Black Turmeric</i>	m <sup>2</sup> /m <sup>2</sup>	–	–
Temukunci/ <i>Chinese Keys</i>	m <sup>2</sup> /m <sup>2</sup>	–	–
Temulawak/ <i>Java Turmeric</i>	m <sup>2</sup> /m <sup>2</sup>	–	–

Catatan/Note: ...

Sumber/Source: BPS, Statistik Pertanian Hortikultura SPH-SBS/BPS-Statistics Indonesia, Agricultural Statistic for Horticulture SPH-SBS

**Tabel**  
**Table** 5.1.8

**Produksi Tanaman Biofarmaka Menurut Jenis Tanaman di  
Kabupaten Bungo, 2018–2019**  
*Production of Medicinal Plants by Kind of Plant in Bungo  
Regency, 2018–2019*

Jenis Tanaman <i>Kind of Plants</i>	Satuan <i>Unit</i>	2018	2019
(1)	(2)	(3)	(4)
Dlingo/Dringo/ <i>Sweet Root/Calamus</i>	kg/kg	-	-
Jahe/ <i>Ginger</i>	kg/kg	2 627	3 525
Kapulaga/ <i>Java Cardamon</i>	kg/kg	-	-
Keji Beling/Kecibeling/ <i>Strobilanthes crisper</i>	kg/kg	-	-
Kencur/ <i>East Indian Galangal</i>	kg/kg	1 533	1 979
Kunyit/ <i>Turmeric</i>	kg/kg	2 207	3 099
Laos/Lengkuas/ <i>Galanga</i>	kg/kg	3 070	2 998
Lempuyang/ <i>Zingiber Aromaticum</i>	kg/kg	-	-
Lidah Buaya/ <i>Oliviera</i>	kg/kg	-	-
Mahkota Dewa/ <i>God's Crown</i>	kg/kg	-	-
Mengkudu/Pace/ <i>Indian Mulberry</i>	kg/kg	-	-
Sambiloto/ <i>King of Bitter</i>	kg/kg	-	-
Temuireng/ <i>Black Turmeric</i>	kg/kg	-	-
Temukunci/ <i>Chinese Keys</i>	kg/kg	-	-
Temulawak/ <i>Java Turmeric</i>	kg/kg	-	-

Catatan/Note: \*) Angka sementara/Preliminary figures

Sumber/Source: BPS, Statistik Pertanian Hortikultura SPH-TBF/BPS-Statistics Indonesia, Agricultural Statistic for Horticulture SPH-TBF

**Tabel**  
**Table** 5.1.9

**Luas Panen Tanaman Hias Menurut Kecamatan dan Jenis  
Tanaman (m<sup>2</sup>) di Kabupaten Bungo, 2018 and 2019**  
**Harvested Area of Ornamental Plants by Subdistrict and  
Kind of Plant (m<sup>2</sup>) in Bungo Regency, 2018 and 2019**

Kecamatan Subdistrict	Anggrek/ <i>Orchid</i>		Krisan/ <i>Chrysantemum</i>	
	2018	2019	2018	2019
(1)	(2)	(3)	(4)	(5)
Pelepat	–	–	–	–
Pelepat Ilir	–	–	–	–
Bathin II Babeko	–	–	–	–
Rimbo Tengah	–	–	–	–
Bungo Dani	–	–	–	–
Pasar Muara Bungo	–	–	–	–
Bathin III	–	–	–	–
Rantau Pandan	–	–	–	–
Muko-Muko Bathin VII	–	–	–	–
Bathin III Ulu	–	–	–	–
Tanah Sepanggal	–	–	–	–
Tanah Sepanggal Lintas	–	–	–	–
Tanah Tumbuh	–	–	–	–
Limbur Lubuk Mengkuang	–	–	–	–
Bathin II Pelayang	–	–	–	–
Jujuhan	–	–	–	–
Jujuhan Ilir	–	–	–	–
<b>Kabupaten Bungo</b>	–	–	–	–

Lanjutan Tabel/*Continued Table* 5.1.9

Kecamatan <i>Subdistrict</i>	Mawar/ <i>Rose</i>		Sedap Malam/ <i>Tuberose</i>	
	2018	2019	2018	2019
(1)	(6)	(7)	(8)	(9)
Pelepat	-	-	-	-
Pelepat Ilir	-	-	-	-
Bathin II Babeko	-	-	-	-
Rimbo Tengah	-	-	-	-
Bungo Dani	-	-	-	-
Pasar Muara Bungo	-	-	-	-
Bathin III	-	-	-	-
Rantau Pandan	-	-	-	-
Muko-Muko Bathin VII	-	-	-	-
Bathin III Ulu	-	-	-	-
Tanah Sepanggal	-	-	-	-
Tanah Sepanggal Lintas	-	-	-	-
Tanah Tumbuh	-	-	-	-
Limbur Lubuk Mengkuang	-	-	-	-
Bathin II Pelayang	-	-	-	-
Jujuhan	-	-	-	-
Jujuhan Ilir	-	-	-	-
<b>Kabupaten Bungo</b>	-	-	-	-

Catatan/*Note*: ...

Sumber/*Source*: BPS, Statistik Pertanian Hortikultura SPH-TH/*BPS-Statistics Indonesia, Agricultural Statistik for Horticulture SPH-TH*

**Tabel**  
**Table** 5.1.10

**Produksi Tanaman Hias Menurut Kecamatan dan Jenis  
Tanaman (tangkai) di Kabupaten Bungo, 2018 and  
2019**  
*Production of Ornamental Plants by Subdistrict and Kind of  
Plant (stalks) in Bungo Regency, 2018 and 2019*

Kecamatan Subdistrict	Anggrek/Orchid		Krisan/Chrysantemum	
	2018	2019	2018	2019
(1)	(2)	(3)	(4)	(5)
Pelepat	-	-	-	-
Pelepat Ilir	-	-	-	-
Bathin II Babeko	-	-	-	-
Rimbo Tengah	-	-	-	-
Bungo Dani	-	-	-	-
Pasar Muara Bungo	-	-	-	-
Bathin III	-	-	-	-
Rantau Pandan	-	-	-	-
Muko-Muko Bathin VII	-	-	-	-
Bathin III Ulu	-	-	-	-
Tanah Sepanggal	-	-	-	-
Tanah Sepanggal Lintas	-	-	-	-
Tanah Tumbuh	-	-	-	-
Limbur Lubuk Mengkuang	-	-	-	-
Bathin II Pelayang	-	-	-	-
Jujuhan	-	-	-	-
Jujuhan Ilir	-	-	-	-
<b>Kabupaten Bungo</b>	<b>-</b>	<b>-</b>	<b>-</b>	<b>-</b>

Lanjutan Tabel/*Continued Table* 5.1.10

Kecamatan <i>Subdistrict</i>	Mawar/Rose		Sedap Malam/Tuberose	
	2018	2019	2018	2019
(1)	(6)	(7)	(8)	(9)
Pelepat	-	-	-	-
Pelepat Ilir	-	-	-	-
Bathin II Babeko	-	-	-	-
Rimbo Tengah	-	-	-	-
Bungo Dani	-	-	-	-
Pasar Muara Bungo	-	-	-	-
Bathin III	-	-	-	-
Rantau Pandan	-	-	-	-
Muko-Muko Bathin VII	-	-	-	-
Bathin III Ulu	-	-	-	-
Tanah Sepanggal	-	-	-	-
Tanah Sepanggal Lintas	-	-	-	-
Tanah Tumbuh	-	-	-	-
Limbuk Lubuk Mengkuang	-	-	-	-
Bathin II Pelayang	-	-	-	-
Jujuhan	-	-	-	-
Jujuhan Ilir	-	-	-	-
<b>Kabupaten Bungo</b>	-	-	-	-

Catatan/*Note*: ...

Sumber/*Source*: BPS, Statistik Pertanian Hortikultura SPH-TH/*BPS-Statistics Indonesia, Agricultural Statistik for Horticulture SPH-TH*

**Tabel** 5.1.11 **Luas Panen Tanaman Hias Menurut Jenis Tanaman (m<sup>2</sup>) di Kabupaten Bungo, 2016–2019**  
**Table** 5.1.11 **Harvested Area of Ornamental Plants by Kind of Plant (m<sup>2</sup>) in Bungo Regency, 2016–2019**

Jenis Tanaman Kind of Plants	2018	2019
(1)	(2)	(3)
Adenium (Kamboja Jepang)/ <i>Adenium obesum</i>	–	–
Aglaonema/ <i>Chinese evergreens</i>	–	–
Anggrek/ <i>Orchid</i>	–	–
Anthurium Bunga/ <i>Flamingo Lily Flower</i>	–	–
Anthurium Daun/ <i>Laceleaf</i>	–	–
Anyelir/ <i>Carnation</i>	–	–
Caladium/ <i>Heart of Jesus</i>	–	–
Cordyline/ <i>Cordyline</i>	–	–
Diffenbachia/ <i>Dumb canes</i>	–	–
Dracaena/ <i>Dracaena</i>	–	–
Euphorbia/ <i>Spurges</i>	–	–
Gladiol/ <i>Gladiol</i>	–	–

Lanjutan Tabel/*Continued Table* 5.1.11

Jenis Tanaman <i>Kind of Plants</i>	2018	2019
(1)	(2)	(3)
Herbras/ <i>Gerbera</i>	–	–
Krisan/ <i>Chrysantemum</i>	–	–
Mawar/ <i>Rose</i>	–	–
Melati/ <i>Jasmine</i>	–	–
Monstera/ <i>Swiss cheese plant</i>	–	–
Pakis/ <i>Fern</i>	–	–
Palem/ <i>Palm</i>	–	–
Pedang-pedangan/ <i>Sansevieria</i>	–	–
Pisang–pisangan/ <i>Heliconia</i>	–	–
Philodendron/ <i>Philodendron</i>	–	–
Sedap Malam/ <i>Tuberose</i>	–	–
Soka/ <i>Ixora</i>	–	–

Catatan/Note: ...

Sumber/Source: BPS, Statistik Pertanian Hortikultura SPH-TH/BPS-Statistics Indonesia, *Agricultural Statistik for Horticulture SPH-TH*



**Tabel** 5.1.12 **Produksi Tanaman Hias Menurut Jenis Tanaman (tangkai)**  
**Table** 5.1.12 **Production of Ornamental Plants by Kind of Plant (stalks) in**  
**Bungo Regency, 2018–2019**

Jenis Tanaman <i>Kind of Plants</i>	2018	2019
(1)	(2)	(3)
Adenium (Kamboja Jepang)/ <i>Adenium obesum</i>	–	–
Aglaonema/ <i>Chinese evergreens</i>	–	–
Anggrek/ <i>Orchid</i>	–	–
Anthurium Bunga/ <i>Flamingo Lily Flower</i>	–	–
Anthurium Daun/ <i>Laceleaf</i>	–	–
Anyelir/ <i>Carnation</i>	–	–
Caladium/ <i>Heart of Jesus</i>	–	–
Cordyline/ <i>Cordyline</i>	–	–
Diffenbachia/ <i>Dumb canes</i>	–	–
Dracaena/ <i>Dracaena</i>	–	–
Euphorbia/ <i>Spurges</i>	–	–
Gladiol/ <i>Gladiol</i>	–	–

Lanjutan Tabel/*Continued Table* 5.1.12

Jenis Tanaman <i>Kind of Plants</i>	2018	2019
(1)	(2)	(3)
Herbras/ <i>Gerbera</i>	–	–
Krisan/ <i>Chrysantemum</i>	–	–
Mawar/ <i>Rose</i>	–	–
Melati/ <i>Jasmine</i>	–	–
Monstera/ <i>Swiss cheese plant</i>	–	–
Pakis/ <i>Fern</i>	–	–
Palem/ <i>Palm</i>	–	–
Pedang-pedangan/ <i>Sansevieria</i>	–	–
Pisang–pisangan/ <i>Heliconia</i>	–	–
Philodendron/ <i>Philodendron</i>	–	–
Sedap Malam/ <i>Tuberose</i>	–	–
Soka/ <i>Ixora</i>	–	–

Catatan/Note: ...

Sumber/Source: BPS, Statistik Pertanian Hortikultura SPH-TH/BPS-Statistics Indonesia, *Agricultural Statistik for Horticulture SPH-TH*

**Tabel** 5.1.13 **Produksi Buah-buahan Menurut Kecamatan dan Jenis Tanaman (kw) di Kabupaten Bungo, 2018 and 2019**  
*Production of Fruits by Subdistrict and Kind of Plant (qui) in Bungo Regency, 2018 and 2019*

Kecamatan Subdistrict	Mangga/Mango		Durian/Durian	
	2018	2019	2018	2019
(1)	(2)	(3)	(4)	(5)
Pelepat	363	172	9 492	2 017
Pelepat Ilir	162	244	–	371
Bathin II Babeko	–	185	15	337
Rimbo Tengah	1160	629	249	336
Bungo Dani	544	263	–	–
Pasar Muara Bungo	112	283	34	28
Bathin III	157	332	–	761
Rantau Pandan	–	157	320	1 587
Muko-Muko Bathin VII	76	256	1 056	1 726
Bathin III Ulu	163	180	4 068	4 441
Tanah Sepanggal	–	649	408	195
Tanah Sepanggal Lintas	1 883	1 084	492	1 376
Tanah Tumbuh	310	615	635	1 698
Limbur Lubuk Mengkuang	99	130	252	1 230
Bathin II Pelayang	302	554	351	486
Jujuhan	87	411	63	458
Jujuhan Ilir	534	486	–	756
<b>Kabupaten Bungo</b>	<b>5 952</b>	<b>6 630</b>	<b>17 435</b>	<b>17 803</b>

Lanjutan Tabel/*Continued Table* 5.1.13

Kecamatan Subdistrict	Jeruk/Orange		Pisang/Banana	
	2018	2019	2018	2019
(1)	(6)	(7)	(8)	(9)
Pelepat	750	692	2292	2 892
Pelepat Ilir	1 156	481	1202	1 937
Bathin II Babeko	–	36	624	476
Rimbo Tengah	143	72	1087	646
Bungo Dani	–	78	1643	1 201
Pasar Muara Bungo	17	–	205	138
Bathin III	371	123	1526	1 839
Rantau Pandan	84	259	1921	2 023
Muko-Muko Bathin VII	1 679	1 716	399	362
Bathin III Ulu	–	–	471	442
Tanah Sepenggal	95	196	569	649
Tanah Sepenggal Lintas	26	109	726	712
Tanah Tumbuh	87	308	638	749
Limbur Lubuk Mengkuang	512	268	1299	431
Bathin II Pelayang	516	96	560	717
Jujuhan	1 013	2 513	348	1 963
Jujuhan Ilir	–	72	208	231
<b>Kabupaten Bungo</b>	<b>6 449</b>	<b>7 019</b>	<b>15718</b>	<b>17 408</b>

Lanjutan Tabel/Continued Table 5.1.13

Kecamatan Subdistrict	Pepaya/Papaya		Salak/Salacca	
	2018	2019	2018	2019
(1)	(10)	(11)	(12)	(13)
Pelepat	1 263	708	47	11
Pelepat Ilir	431	428	4504	4 960
Bathin II Babeko	–	–	–	–
Rimbo Tengah	518	368	–	–
Bungo Dani	165	85	–	–
Pasar Muara Bungo	65	88	–	–
Bathin III	274	233	28	–
Rantau Pandan	198	181	–	–
Muko-Muko Bathin VII	425	380	–	–
Bathin III Ulu	73	93	–	–
Tanah Sepenggal	399	481	–	–
Tanah Sepenggal Lintas	836	698	–	–
Tanah Tumbuh	314	478	–	–
Limbur Lubuk Mengkuang	191	349	1	1
Bathin II Pelayang	424	316	–	–
Jujuhan	289	839	6	3
Jujuhan Ilir	533	366	–	–
<b>Kabupaten Bungo</b>	<b>6 398</b>	<b>6 091</b>	<b>4 586</b>	<b>4 975</b>

Lanjutan Tabel/*Continued Table* 5.1.13

Kecamatan <i>Subdistrict</i>	Duku/Langsar/Kokosan/ <i>Duku</i>		Nangka/Cempedak/ <i>Jackfruit</i>	
	2018	2019	2018	2019
(1)	(14)	(15)	(16)	(17)
Pelepat	840	489	1 674	1 140
Pelepat Ilir	47	66	477	507
Bathin II Babeko	54	55	127	492
Rimbo Tengah	161	-	2 272	651
Bungo Dani	-	1 308	219	192
Pasar Muara Bungo	44	233	432	169
Bathin III	-	110	433	427
Rantau Pandan	608	86	366	326
Muko-Muko Bathin VII	-	-	332	280
Bathin III Ulu	133	279	518	452
Tanah Sepanggal	2 270	-	308	928
Tanah Sepanggal Lintas	-	1 432	1 421	1 188
Tanah Tumbuh	365	4 355	594	400
Limbur Lubuk Mengkuang	2 671	45	262	696
Bathin II Pelayang	542	518	308	1 043
Jujuhan	41	-	259	1 567
Jujuhan Ilir	-	462	759	406
<b>Kabupaten Bungo</b>	<b>7 776</b>	<b>9 438</b>	<b>10 761</b>	<b>10 864</b>

Catatan/*Note*: ...

Sumber/*Source*: BPS, Statistik Pertanian Hortikultura SPH-TH/*BPS-Statistics Indonesia, Agricultural Statistik for Horticulture SPH-TH*

**Tabel** 5.1.14 **Produksi Buah–Buahan dan Sayuran Tahunan Menurut Jenis Tanaman (ton) di Kabupaten Bungo, 2016–2019**  
**Table** 5.1.14 **Production of Annual Fruits and Vegetables by Kind of Plant (ton) in Bungo Regency, 2016–2019**

Jenis Tanaman <i>Kind of Plants</i>	Satuan <i>Unit</i>	2018	2019
(1)	(2)	(3)	(4)
Alpukat/ <i>Avocado</i>	kw/ <i>qui</i>	1 515	1 628
Anggur/ <i>Grape</i>	kw/ <i>qui</i>	-	-
Apel/ <i>Apple</i>	kw/ <i>qui</i>	-	-
Belimbing/ <i>Star Fruit</i>	kw/ <i>qui</i>	472	517
Duku/Langsar/Kokosan/ <i>Duku</i>	kw/ <i>qui</i>	7 776	9 438
Durian/ <i>Durian</i>	kw/ <i>qui</i>	17 435	17 803
Jambu Air/ <i>Water Apple</i>	kw/ <i>qui</i>	1 624	1 902
Jambu Biji/ <i>Guava</i>	kw/ <i>qui</i>	1 785	2 067
Jengkol/ <i>Jengkol</i>	kw/ <i>qui</i>	4 184	4 452
Jeruk Besar/ <i>Pomelo</i>	kw/ <i>qui</i>	1	-
Jeruk Siam/Keprok/ <i>Orange/Tangerine</i>	kw/ <i>qui</i>	6 449	7 019
Mangga/ <i>Mango</i>	kw/ <i>qui</i>	5 952	6 630
Manggis/ <i>Mangosteen</i>	kw/ <i>qui</i>	1 877	2 355
Markisa/Konyal/ <i>Passion fruit</i>	kw/ <i>qui</i>	-	-

Lanjutan Tabel/*Continued Table* 5.1.14

<b>Jenis Tanaman</b> <i>Kind of Plants</i>	<b>Satuan</b> <i>Unit</i>	<b>2018</b>	<b>2019</b>
(1)	(2)	(3)	(4)
Melinjo/ <i>Gnetum</i>	kw/ <i>qui</i>	380	381
Nangka/Cempedak/ <i>Jackfruit</i>	kw/ <i>qui</i>	10 761	10 864
Nenas/ <i>Pineapple</i>	kw/ <i>qui</i>	205	187
Pepaya/ <i>Papaya</i>	kw/ <i>qui</i>	6 398	6 091
Petai/ <i>Twisted Cluster Bean</i>	kw/ <i>qui</i>	2 029	2 224
Pisang/ <i>Banana</i>	kw/ <i>qui</i>	15 718	17 408
Rambutan/ <i>Rambutan</i>	kw/ <i>qui</i>	5 360	7 077
Salak/ <i>Snakefruit</i>	kw/ <i>qui</i>	4 586	4 975
Sawo/ <i>Sapodilla/Sawo</i>	kw/ <i>qui</i>	6 546	6 286
Sirsak/ <i>Soursop</i>	kw/ <i>qui</i>	741	803
Sukun/ <i>Breadfruit</i>	kw/ <i>qui</i>	2 729	2 853

Catatan/Note: ...

Sumber/Source: BPS, Statistik Pertanian Hortikultura SPH-TH/BPS-Statistics Indonesia, *Agricultural Statistik for Horticulture SPH-TH*



**5.2 PERKEBUNAN  
ESTATE CROPS**

**Tabel 5.2.1** Luas Areal Tanaman Perkebunan Menurut Kecamatan dan Jenis Tanaman (ha) di Kabupaten Bungo, 2018 dan 2019  
*Planted Area of Estate Crops by Subdistrict and Type of Crops (ha) in Bungo Regency, 2018 dan 2019*

Kecamatan Subdistrict	Kelapa Sawit/Oil Palm		Kelapa/Coconut	
	2018	2019	2018	2019
(1)	(2)	(3)	(4)	(5)
Pelepat	17 798	17 798	153	153
Pelepat Ilir	14 332	14 363	161	161
Bathin II Babeko	4 647	4 747	37	37
Rimbo Tengah	733	733	25	18
Bungo Dani	81	81	18	24
Pasar Muara Bungo	16	16	27	28
Bathin III	214	214	32	31
Rantau Pandan	4 940	4 940	27	27
Muko-Muko Bathin VII	1 732	1 732	62	38
Bathin III Ulu	448	448	17	62
Tanah Sepenggal	1 250	1 250	73	73
Tanah Sepenggal Lintas	108	108	31	31
Tanah Tumbuh	899	1 087	13	13
Limbur Lubuk Mengkuang	11 670	11 715	37	37
Bathin II Pelayang	128	128	14	14
Jujuhan	901	901	29	29
Jujuhan Ilir	368	365	4	4
<b>Kabupaten Bungo</b>	<b>60 265</b>	<b>60 626</b>	<b>760</b>	<b>759</b>

Lanjutan Tabel/*Continued Table 5.2.1*

Kecamatan Subdistrict	Karet/Rubber		Kopi/Coffee	
	2018	2019	2018	2019
(1)	(6)	(7)	(8)	(9)
Pelepat	10 431	10 431	–	–
Pelepat Ilir	4 755	4 748	–	–
Bathin II Babeko	9 324	9 224	17	17
Rimbo Tengah	3 327	3 324	–	–
Bungo Dani	2 703	2 009	6	6
Pasar Muara Bungo	40	40	–	–
Bathin III	4 804	4 377	–	–
Rantau Pandan	4 388	4 388	35	35
Muko-Muko Bathin VII	6 197	6 197	4	4
Bathin III Ulu	5 176	5 176	51	51
Tanah Sepenggal	7 652	7 652	–	–
Tanah Sepenggal Lintas	5 691	5 691	–	–
Tanah Tumbuh	7 126	6 938	18	19
Limbur Lubuk Mengkuang	4 692	4 652	506	509
Bathin II Pelayang	4 281	4 281	–	–
Jujuhan	12 306	12 306	1	1
Jujuhan Ilir	5 567	5 567	–	–
<b>Kabupaten Bungo</b>	<b>98 460</b>	<b>97 001</b>	<b>638</b>	<b>642</b>

Lanjutan Tabel/Continued Table 5.2.1

Kecamatan Subdistrict	Kakao/Cocoa		Tebu/Sugar cane	
	2018	2019	2018	2019
(1)	(10)	(11)	(12)	(13)
Pelepat	–	–	–	–
Pelepat Ilir	–	–	–	–
Bathin II Babeko	8	8	–	–
Rimbo Tengah	20	20	–	–
Bungo Dani	–	–	–	–
Pasar Muara Bungo	5	5	–	–
Bathin III	2	3	–	–
Rantau Pandan	4	3	–	–
Muko-Muko Bathin VII	9	9	–	–
Bathin III Ulu	31	31	–	–
Tanah Sepenggal	–	–	–	–
Tanah Sepenggal Lintas	–	–	–	–
Tanah Tumbuh	–	7	–	–
Limbur Lubuk Mengkuang	–	–	–	–
Bathin II Pelayang	–	–	–	–
Jujuhan	2	2	–	–
Jujuhan Ilir	3	3	–	–
<b>Kabupaten Bungo</b>	<b>91</b>	<b>92</b>	<b>–</b>	<b>–</b>

Lanjutan Tabel/*Continued Table* 5.2.1

Kecamatan <i>Subdistrict</i>	Teh/ <i>Tea</i>		Tembakau/ <i>Tobacco</i>	
	2018	2019	2018	2019
(1)	(14)	(15)	(16)	(17)
Pelepat	-	-	-	-
Pelepat Ilir	-	-	-	-
Bathin II Babeko	-	-	-	-
Rimbo Tengah	-	-	-	-
Bungo Dani	-	-	-	-
Pasar Muara Bungo	-	-	-	-
Bathin III	-	-	-	-
Rantau Pandan	-	-	-	-
Muko-Muko Bathin VII	-	-	-	-
Bathin III Ulu	-	-	-	-
Tanah Sepenggal	-	-	-	-
Tanah Sepenggal Lintas	-	-	-	-
Tanah Tumbuh	-	-	-	-
Limbur Lubuk Mengkuang	-	-	-	-
Bathin II Pelayang	-	-	-	-
Jujuhan	-	-	-	-
Jujuhan Ilir	-	-	-	-
<b>Kabupaten Bungo</b>	-	-	-	-

Catatan/*Note*: ...

Sumber/*Source*: Dinas Tanaman Pangan, Hortikultura, dan Perkebunan Kabupaten Bungo/*Food Crops, Horticulture, and Estate Services of Bungo Regency*

**Tabel**  
**Table** 5.2.2

**Produksi Perkebunan Menurut Kecamatan dan Jenis  
Tanaman (ton) di Kabupaten Bungo, 2018 dan 2019**  
*Production of Estate by Subdistrict and Type of Crops (ton)  
in Bungo Regency, 2018 and 2019*

Kecamatan Subdistrict	Kelapa Sawit/Oil Palm		Kelapa/Coconut	
	2018	2019	2018	2019
(1)	(2)	(3)	(4)	(5)
Pelepat	19 464	19 464	120	120
Pelepat Ilir	58 305	58 527	128	128
Bathin II Babeko	6 429	6 489	20	20
Rimbo Tengah	1 718	1 718	22	22
Bungo Dani	201	289	13	13
Pasar Muara Bungo	33	33	17	22
Bathin III	540	540	17	23
Rantau Pandan	1 331	1 331	13	13
Muko-Muko Bathin VII	1 563	1 732	32	32
Bathin III Ulu	567	448	8	8
Tanah Sepanggal	3 842	1 250	37	37
Tanah Sepanggal Lintas	185	185	14	14
Tanah Tumbuh	864	1 011	7	7
Limbur Lubuk Mengkuang	16 443	16 447	29	29
Bathin II Pelayang	332	332	6	6
Jujuhan	1 886	2 886	25	25
Jujuhan Ilir	519	519	1	2
<b>Kabupaten Bungo</b>	<b>115 222</b>	<b>115 743</b>	<b>509</b>	<b>521</b>

Lanjutan Tabel/*Continued Table* 5.2.2

Kecamatan Subdistrict	Karet/Rubber		Kopi/Coffee	
	2018	2019	2018	2019
(1)	(6)	(7)	(8)	(9)
Pelepat	5 208	5 208	–	–
Pelepat Ilir	3 721	3 784	–	–
Bathin II Babeko	7 553	7 588	2	2
Rimbo Tengah	2 405	2 409	2	2
Bungo Dani	1 331	1 000	–	–
Pasar Muara Bungo	30	30	–	–
Bathin III	1 284	2 816	–	–
Rantau Pandan	1 485	1 485	2	2
Muko-Muko Bathin VII	2 950	2 950	1	1
Bathin III Ulu	2 608	2 608	10	10
Tanah Sepenggal	2 796	2 796	–	–
Tanah Sepenggal Lintas	1 832	1 832	–	–
Tanah Tumbuh	2 138	2 123	3	3
Limbur Lubuk Mengkuang	2 416	2 416	303	307
Bathin II Pelayang	1 171	1 171	–	–
Jujuhan	8 112	8 112	1	1
Jujuhan Ilir	2 152	2 295	–	–
<b>Kabupaten Bungo</b>	<b>49 192</b>	<b>50 623</b>	<b>324</b>	<b>328</b>

Lanjutan Tabel/*Continued Table 5.2.2*

Kecamatan Subdistrict	Kakao/Cocoa		Tebu/Sugar cane	
	2018	2019	2018	2019
(1)	(10)	(11)	(12)	(13)
Pelepat	–	–	–	–
Pelepat Ilir	–	–	–	–
Bathin II Babeko	7	7	–	–
Rimbo Tengah	13	13	–	–
Bungo Dani	–	–	–	–
Pasar Muara Bungo	2	3	–	–
Bathin III	–	–	–	–
Rantau Pandan	3	3	–	–
Muko-Muko Bathin VII	4	4	–	–
Bathin III Ulu	17	17	–	–
Tanah Sepanggal	–	–	–	–
Tanah Sepanggal Lintas	–	–	–	–
Tanah Tumbuh	2	2	–	–
Limbur Lubuk Mengkuang	–	–	–	–
Bathin II Pelayang	–	–	–	–
Jujuhan	1	1	–	–
Jujuhan Ilir	3	3	–	–
<b>Kabupaten Bungo</b>	<b>52</b>	<b>54</b>	<b>–</b>	<b>–</b>

Lanjutan Tabel/*Continued Table* 5.2.2

Kecamatan <i>Subdistrict</i>	Teh/ <i>Tea</i>		Tembakau/ <i>Tobacco</i>	
	2018	2019	2018	2019
(1)	(14)	(15)	(16)	(17)
Pelepat	–	–	–	–
Pelepat Ilir	–	–	–	–
Bathin II Babeko	–	–	–	–
Rimbo Tengah	–	–	–	–
Bungo Dani	–	–	–	–
Pasar Muara Bungo	–	–	–	–
Bathin III	–	–	–	–
Rantau Pandan	–	–	–	–
Muko-Muko Bathin VII	–	–	–	–
Bathin III Ulu	–	–	–	–
Tanah Sepenggal	–	–	–	–
Tanah Sepenggal Lintas	–	–	–	–
Tanah Tumbuh	–	–	–	–
Limbur Lubuk Mengkuang	–	–	–	–
Bathin II Pelayang	–	–	–	–
Jujuhan	–	–	–	–
Jujuhan Ilir	–	–	–	–
<b>Kabupaten Bungo</b>	–	–	–	–

Catatan/*Note*: ...

Sumber/*Source*: Dinas Tanaman Pangan, Hortikultura, dan Perkebunan Kabupaten Bungo/*Food Crops, Horticulture, and Estate Services of Bungo Regency*



**5.3 TANAMAN PANGAN  
FOOD CROPS**

**Tabel 5.3.1 Luas Panen, Produksi dan Produktivitas Padi Sawah Menurut Kecamatan di Kabupaten Bungo, 2019**  
*Harvested Area, Production and Productivity of Wetland Paddy by Subdistricts in Bungo Regency, 2019*

Kecamatan Subdistrict	Luas Panen Harvested Area (ha)	Produksi Production (ton)	Produktivitas Productivity (kw/ha)
(1)	(2)	(3)	(4)
Pelepat	-	-	-
Pelepat Ilir	-	-	-
Bathin II Babeko	-	-	-
Rimbo Tengah	-	-	-
Bungo Dani	180	1 098	60,97
Pasar Muara Bungo	-	-	-
Bathin III	573	3 372	58,85
Rantau Pandan	718	3.957	55,11
Muko-Muko Bathin VII	144	776	53,88
Bathin III Ulu	1 233	6.376	51,71
Tanah Sepenggal	3 392	19.19192	56,58
Tanah Sepenggal Lintas	944	5.269	55,81
Tanah Tumbuh	1 797	11.163	62,12
Limbur Lubuk Mengkuang	-	-	-
Bathin II Pelayang	310	19.192	53,87
Jujuhan	64	391	61,02
Jujuhan Ilir	1 326	9.231	69,61
<b>Kabupaten Bungo</b>	<b>10 842</b>	<b>63.295</b>	<b>58,38</b>
<b>2018</b>	<b>12 631</b>	<b>74 990</b>	<b>59,37</b>
<b>2017</b>	<b>9 899</b>	<b>50,82</b>	<b>50,31</b>
<b>2016</b>	<b>10 123</b>	<b>52.356</b>	<b>51,72</b>
<b>2015</b>	<b>7 165</b>	<b>40 348</b>	<b>56,31</b>

Catatan/Note: Kualitas produksi gabah kering panen (GKP)/ *The production form is harvested-dry unhusked rice*  
Sumber/Source: Dinas Tanaman Pangan, Hortikultura, dan Perkebunan Kabupaten Bungo/*Food Crops, Horticulture, and Estate Services of Bungo Regency*

**Tabel**  
**Table** 5.3.2

**Luas Panen, Produksi dan Produktivitas Padi Ladang  
Menurut Kecamatan di Kabupaten Bungo, 2019**  
*Harvested Area, Production and Productivity of Dryland  
Paddy by Subdistricts in Bungo Province, 2019*

Kecamatan Subdistrict	Luas Panen Harvested Area (ha)	Produksi Production (ton)	Produktivitas Productivity (kw/ha)
(1)	(2)	(3)	(4)
Pelepat	1 004	3 348	33,35
Pelepat Ilir	-	-	-
Bathin II Babeko	-	-	-
Rimbo Tengah	-	-	-
Bungo Dani	-	-	-
Pasar Muara Bungo	-	-	-
Bathin III	-	-	-
Rantau Pandan	71	236	33,24
Muko-Muko Bathin VII	134	468	34,93
Bathin III Ulu	128	443	34,58
Tanah Sepanggal	185	711	38,45
Tanah Sepanggal Lintas	100	377	37,7
Tanah Tumbuh	-	-	-
Limbur Lubuk Mengkuang	45	149	33
Bathin II Pelayang	10	33	33
Jujuhan	65	210	32,23
Jujuhan Ilir	70	308	44
<b>Kabupaten Bungo</b>	<b>1 812</b>	<b>6 282</b>	<b>34,67</b>
<b>2018</b>	<b>2 659</b>	<b>7 001</b>	<b>26,33</b>
<b>2017</b>	<b>2 239</b>	<b>6 184</b>	<b>27,62</b>
<b>2016</b>	<b>1 665</b>	<b>5 220</b>	<b>31,54</b>
<b>2015</b>	<b>1 824</b>	<b>5 963</b>	<b>32,69</b>

Catatan/Note:

Sumber/Source: Dinas Tanaman Pangan, Hortikultura, dan Perkebunan Kabupaten Bungo/*Food Crops, Horticulture, and Estate Services of Bungo Regency*

**Tabel 5.3.3** Luas Panen, Produksi dan Produktivitas Jagung Menurut Kecamatan di Kabupaten Bungo, 2019  
*Harvested Area, Production and Productivity of Maize, by Subdistricts in Bungo Regency, 2019*

Kecamatan Subdistrict	Luas Panen Harvested Area (ha)	Produksi Production (ton)	Produktivitas Productivity (kw/ha)
(1)	(2)	(3)	(4)
Pelepat	230	1 277	55,5
Pelepat Ilir	52	285	54,85
Bathin II Babeko	20	108	54
Rimbo Tengah	-	-	-
Bungo Dani	-	-	-
Pasar Muara Bungo	1	5	50,1
Bathin III	33	192	58,15
Rantau Pandan	11	61	55
Muko-Muko Bathin VII	27	149	55,2
Bathin III Ulu	58	313	54
Tanah Sepanggal	15	84	56,32
Tanah Sepanggal Lintas	19	102	53,43
Tanah Tumbuh	5	29	57
Limbur Lubuk Mengkuang	2	11	53
Bathin II Pelayang	-	-	-
Jujuhan	38	201	53
Jujuhan Ilir	578	3 700	64,02
<b>Kabupaten Bungo</b>	<b>1 089</b>	<b>6 516</b>	<b>59,83</b>
<b>2018</b>	<b>1 293</b>	<b>7 864</b>	<b>60,82</b>
<b>2017</b>	<b>1 544</b>	<b>8 920</b>	<b>57,78</b>
<b>2016</b>	<b>812</b>	<b>4 652</b>	<b>57,92</b>
<b>2015</b>	<b>735</b>	<b>4 037</b>	<b>54,92</b>

Catatan/Note:

Sumber/Source: Dinas Tanaman Pangan, Hortikultura, dan Perkebunan Kabupaten Bungo/*Food Crops, Horticulture, and Estate Services of Bungo Regency*

**Tabel**  
**Table** 5.3.4

**Luas Panen, Produksi dan Produktivitas Kedelai Menurut Kecamatan, 2019**  
*Harvested Area, Production and Productivity of Soy Bean by Subdistricts in Bungo Regency, 2019*

Kecamatan Subdistrict	Luas Panen Harvested Area (ha)	Produksi Production (ton)	Produktivitas Productivity (kw/ha)
(1)	(2)	(3)	(4)
Pelepat	135	225	16,68
Pelepat Ilir	-	-	-
Bathin II Babeko	-	-	-
Rimbo Tengah	3	5	15,00
Bungo Dani	-	-	-
Pasar Muara Bungo	-	-	-
Bathin III	19	29	15,00
Rantau Pandan	7	12	17,00
Muko-Muko Bathin VII	6	8	13,67
Bathin III Ulu	28	49	17,50
Tanah Sepanggal	-	-	-
Tanah Sepanggal Lintas	4	6	16,00
Tanah Tumbuh	-	-	-
Limbur Lubuk Mengkuang	-	-	-
Bathin II Pelayang	10	16	16,00
Jujuhan	-	-	-
Jujuhan Ilir	-	-	-
<b>Kabupaten Bungo</b>	<b>212</b>	<b>350</b>	<b>16,51</b>
<b>2018</b>	<b>660</b>	<b>934</b>	<b>14,16</b>
<b>2017</b>	<b>349</b>	<b>505</b>	<b>14,48</b>
<b>2016</b>	<b>510</b>	<b>842</b>	<b>16,51</b>
<b>2015</b>	<b>718</b>	<b>1 146</b>	<b>15,97</b>

Catatan/Note: Kualitas produksi biji kering/ *The production form is dry shells*

Sumber/Source: Dinas Tanaman Pangan, Hortikultura, dan Perkebunan Kabupaten Bungo/*Food Crops, Horticulture, and Estate Services of Bungo Regency*

**Tabel 5.3.5** Luas Panen, Produksi dan Produktivitas Kacang Tanah Menurut Kecamatan di Kabupaten Bungo, 2019  
*Harvested Area, Production and Productivity of Peanut, by Subdistricts in Bungo Regency, 2019*

Kecamatan Subdistrict	Luas Panen Harvested Area (ha)	Produksi Production (ton)	Produktivitas Productivity (kw/ha)
(1)	(2)	(3)	(4)
Pelepat	1	1	11,00
Pelepat Ilir	22	31	14,00
Bathin II Babeko	-	-	-
Rimbo Tengah	2	2	10,50
Bungo Dani	-	-	-
Pasar Muara Bungo	-	-	-
Bathin III	2	2	11,65
Rantau Pandan	3	4	13,13
Muko-Muko Bathin VII	9	11	12,64
Bathin III Ulu	7	9	13,50
Tanah Sepanggal	9	11	12,00
Tanah Sepanggal Lintas	-	-	-
Tanah Tumbuh	-	-	-
Limbur Lubuk Mengkuang	6	7	12,12
Bathin II Pelayang	3	4	12,00
Jujuhan	-	-	-
Jujuhan Ilir	3	4	12,37
<b>Kabupaten Bungo</b>	<b>67</b>	<b>86</b>	<b>12,84</b>
<b>2018</b>	<b>92</b>	<b>119</b>	<b>12,98</b>
<b>2017</b>	<b>99</b>	<b>265</b>	<b>26,74</b>
<b>2016</b>	<b>49</b>	<b>129</b>	<b>26,33</b>
<b>2015</b>	<b>119</b>	<b>141</b>	<b>11,84</b>

Catatan/Note: Kualitas produksi biji kering/ *The production form is dry shells*

Sumber/Source: Dinas Tanaman Pangan, Hortikultura, dan Perkebunan Kabupaten Bungo/*Food Crops, Horticulture, and Estate Services of Bungo Regency*

**Tabel 5.3.6** Luas Panen, Produksi dan Produktivitas Kacang Hijau Menurut Kecamatan di Kabupaten Bungo, 2019  
*Harvested Area, Production and Productivity of Mung Bean by Subdistricts in Bungo Regency, 2019*

Kecamatan Subdistrict	Luas Panen Harvested Area (ha)	Produksi Production (ton)	Produktivitas Productivity (kw/ha)
(1)	(2)	(3)	(4)
Pelepat	-	-	-
Pelepat Ilir	6	8	12,83
Bathin II Babeko	-	-	-
Rimbo Tengah	-	-	-
Bungo Dani	-	-	-
Pasar Muara Bungo	-	-	-
Bathin III	-	-	-
Rantau Pandan	2	2	11,80
Muko-Muko Bathin VII	12	14	11,43
Bathin III Ulu	3	3	11,63
Tanah Sepenggal	-	-	-
Tanah Sepenggal Lintas	-	-	-
Tanah Tumbuh	-	-	-
Limbur Lubuk Mengkuang	-	-	-
Bathin II Pelayang	-	-	-
Jujuhan	-	-	-
Jujuhan Ilir	-	-	-
<b>Kabupaten Bungo</b>	<b>23</b>	<b>27</b>	<b>11,74</b>
<b>2018</b>	<b>38</b>	<b>46</b>	<b>12,01</b>
<b>2017</b>	<b>31</b>	<b>35</b>	<b>11,37</b>
<b>2016</b>	<b>22</b>	<b>26</b>	<b>11,82</b>
<b>2015</b>	<b>17</b>	<b>19</b>	<b>11,00</b>

Catatan/Note: Kualitas produksi biji kering/ *The production form is dry shells*

Sumber/Source: Dinas Tanaman Pangan, Hortikultura, dan Perkebunan Kabupaten Bungo/*Food Crops, Horticulture, and Estate Services of Bungo Regency*

**Tabel 5.3.7** Luas Panen, Produksi dan Produktivitas Ubi Kayu Menurut Kecamatan, 2019  
*Harvested Area, Production and Productivity of Cassava by Subdistricts in Bungo Regency, 2019*

Kecamatan Subdistrict	Luas Panen Harvested Area (ha)	Produksi Production (ton)	Produktivitas Productivity (kw/ha)
(1)	(2)	(3)	(4)
Pelepat	11	288	261,82
Pelepat Ilir	50	1 336	267,10
Bathin II Babeko	-	-	-
Rimbo Tengah	2	47	235
Bungo Dani	5	111	222
Pasar Muara Bungo	3	62	206,67
Bathin III	2	49	242,50
Rantau Pandan	3	88	294
Muko-Muko Bathin VII	30	762	253,83
Bathin III Ulu	65	1 699	261,41
Tanah Sepanggal	4	98	245
Tanah Sepanggal Lintas	2	42	210
Tanah Tumbuh	5	127	253,60
Limbur Lubuk Mengkuang	14	313	223,71
Bathin II Pelayang	8	203	254,24
Jujuhan	3	66	220
Jujuhan Ilir	-	-	-
<b>Kabupaten Bungo</b>	<b>207</b>	<b>5 290</b>	<b>255,56</b>
<b>2018</b>	<b>217</b>	<b>5 703</b>	<b>262,80</b>
<b>2017</b>	<b>213</b>	<b>5.485</b>	<b>257,49</b>
<b>2016</b>	<b>93</b>	<b>2 142</b>	<b>230,32</b>
<b>2015</b>	<b>139</b>	<b>3.173</b>	<b>228,30</b>

Catatan/Note: Kualitas produksi umbi basah/ *The production form is fresh roots*

Sumber/Source: Dinas Tanaman Pangan, Hortikultura, dan Perkebunan Kabupaten Bungo/*Food Crops, Horticulture, and Estate Services of Bungo Regency*

**Tabel**  
**Table** 5.3.8

**Luas Panen, Produksi dan Produktivitas Ubi Jalar Menurut  
Kecamatan di Kabupaten Bungo, 2019**  
*Harvested Area, Production and Productivity of Sweet  
Potato by Subdistricts in Bungo Regency, 2019*

Kecamatan Subdistrict	Luas Panen Harvested Area (ha)	Produksi Production (ton)	Produktivitas Productivity (kw/ha)
(1)	(2)	(3)	(4)
Pelepat	5	71	142,3
Pelepat Ilir	6	98	162,75
Bathin II Babeko	-	-	-
Rimbo Tengah	1	12	115
Bungo Dani	1	11	110
Pasar Muara Bungo	-	-	-
Bathin III	1	11	110,5
Rantau Pandan	-	-	-
Muko-Muko Bathin VII	7	104	149,03
Bathin III Ulu	32	572	178,8
Tanah Sepenggal	1	12	115
Tanah Sepenggal Lintas	-	-	-
Tanah Tumbuh	-	-	-
Limbur Lubuk Mengkuang	-	-	-
Bathin II Pelayang	1	12	115
Jujuhan	-	-	-
Jujuhan Ilir	1	11	110
<b>Kabupaten Bungo</b>	<b>56</b>	<b>913</b>	<b>163,04</b>
<b>2018</b>	<b>73</b>	<b>1.570</b>	<b>215,00</b>
<b>2017</b>	<b>62</b>	<b>1.258</b>	<b>202,85</b>
<b>2016</b>	<b>25</b>	<b>293</b>	<b>117,20</b>
<b>2015</b>	<b>50</b>	<b>526</b>	<b>105,13</b>

Catatan/Note:

Sumber/Source: Dinas Tanaman Pangan, Hortikultura, dan Perkebunan Kabupaten Bungo/*Food Crops, Horticulture, and Estate Services of Bungo Regency*



**5.4 KEHUTANAN  
FORESTRY**

**Tabel 5.4.1** **Produksi Kayu Hutan dan Hasil Hutan Lainnya Menurut Jenis Produksi di Kabupaten Bungo, 2016-2019**  
*Wood and Other Forest Product by Kind of Product in Bungo Regency, 2016-2019*

Jenis Produksi <i>Kind of Product</i>	Satuan <i>Unit</i>	Kelapa Sawit/Oil Palm			
		2018	2019	2018	2019
(1)	(2)	(3)	(4)	(5)	(6)
Kayu Bulat/Logs	m3	-	-	1 059,54	2 110,40
Kayu Bulat Kecil (KBK)/Small Logs	m3	-	-	-	-
Kayu Gergajian Sawn Timber	m3	-	-	189,79	-
Tripleks/Plywood	m3	-	-	224,07	27,01
Bubur Kertas/Pulp	Ton	-	-	-	-
Rotan getah	Ton	-	-	-	41,26
Rotan sega/sega rattan	Ton	-	-	-	3,05
Rotan tabu tabu/rotan taboo taboo	Batang	-	-	-	2 000
Rotan sembabu/rotan gray	Ton	-	-	-	10 000

Sumber/Source: Dinas Kehutanan Provinsi Jambi / Forestry Service of Jambi Province

**Tabel**  
**Table** 5.4.2

**Luas Kawasan Hutan Menurut Fungsinya di Kabupaten Bungo (ha), 2009-2019**  
**Forest Area by Function in Bungo Regency (ha), 2009-2019**

Tahun Year	Fungsi Hutan/Forest Function					Total Luas Hutan Total Forest Area
	Hutan Produksi Production Forest	Hutan Lindung Protected Forest	Hutan Wisata dan Hutan Suaka Alam Tourism and Nature Reserves Forest	Hutan Produksi yang Dapat Dikonversi Convertible Production Forest		
(1)	(2)	(3)	(4)	(5)	(6)	
2009	99 225	13 529	71 144	-	182 899	
2010	99 225	13 529	71 144	-	182 899	
2011	98 225	13 529	38 800	-	150 554	
2012	98 225	13 529	38 800	-	150 554	
2013	83 625	22 363	38 800	5 765,79	150 554	
2014	-	-	-	-	-	
2015	-	-	-	-	-	
2016	-	-	-	-	-	
2017	-	-	-	-	-	
2018	-	-	-	-	-	
2019	85 108,18	22 110,41	37 580,95	4 713,78	149 213,33	

Sumber/Source: Dinas Kehutanan Provinsi Jambi / Forestry Service of Jambi Province

## 5.5 PETERNAKAN LIVESTOCK

**Tabel 5.5.1** Populasi Ternak Besar Menurut Kecamatan di Kabupaten Bungo (ekor), 2019  
*Large Livestock Population by Subdistricts in Bungo Regency (heads), 2019*

Kecamatan Subdistrict	Sapi Cattle	Kerbau Buffalo	Kerbau Buffalo
(1)	(2)	(3)	(4)
Pelepat	1 594	92	1
Pelepat Ilir	7 717	557	1
Bathin II Babeko	1 295	358	-
Rimbo Tengah	468	21	-
Bungo Dani	1 842	533	-
Pasar Muara Bungo	1 031	161	-
Bathin III	3 686	408	2
Rantau Pandan	379	749	-
Muko-Muko Bathin VII	748	595	-
Bathin III Ulu	160	559	-
Tanah Sepenggal	6 014	169	-
Tanah Sepenggal Lintas	3 576	152	-
Tanah Tumbuh	2 767	220	-
Limbur Lubuk Mengkuang	1 205	46	-
Bathin II Pelayang	203	43	-
Jujuhan	2 351	304	-
Jujuhan Ilir	2 838	330	-
<b>Kabupaten Bungo</b>	<b>38 199</b>	<b>5 296</b>	<b>4</b>
<b>2018</b>	<b>35 984</b>	<b>5 130</b>	<b>4</b>
<b>2017</b>	<b>33 323</b>	<b>5 055</b>	<b>4</b>
<b>2016</b>	<b>30 878</b>	<b>5 095</b>	<b>4</b>
<b>2015</b>	<b>29 712</b>	<b>5 026</b>	<b>16</b>

Sumber/Source: Dinas Peternakan dan Perikanan Kabupaten Bungo /Livestock and Fishery Service of Bungo Regency

**Tabel**  
**Table** 5.5.2

**Populasi Ternak Kecil Menurut Kecamatan di Kabupaten  
Bungo (ekor), 2019**  
*Small Livestock Population by Subdistricts in Bungo  
Regency (heads), 2019*

Kecamatan Subdistrict	Kambing Goat	Domba Sheep	Babi Pig
(1)	(2)	(3)	(4)
Pelepat	480	792	-
Pelepat Ilir	3 988	966	-
Bathin II Babeko	1 087	700	-
Rimbo Tengah	341	267	-
Bungo Dani	4 561	848	-
Pasar Muara Bungo	407	290	-
Bathin III	2 861	705	157
Rantau Pandan	4 940	838	-
Muko-Muko Bathin VII	4 506	903	-
Bathin III Ulu	4 792	483	-
Tanah Sepenggal	2 697	648	-
Tanah Sepenggal Lintas	3 585	627	-
Tanah Tumbuh	839	884	-
Limbur Lubuk Mengkuang	1 508	69	-
Bathin II Pelayang	238	419	-
Jujuhan	2 327	412	-
Jujuhan Ilir	3 910	563	-
<b>Kabupaten Bungo</b>	<b>43 066</b>	<b>10 413</b>	<b>157</b>
<b>2018</b>	<b>42 006</b>	<b>10 160</b>	<b>152</b>
<b>2017</b>	<b>41 174</b>	<b>9 956</b>	<b>-</b>
<b>2016</b>	<b>40 024</b>	<b>9 807</b>	<b>150</b>
<b>2015</b>	<b>40 589</b>	<b>9 689</b>	<b>547</b>

Sumber/Source: Dinas Peternakan dan Perikanan Kabupaten Bungo /Livestock and Fishery Service of Bungo Regency

**Tabel 5.5.3** **Populasi Unggas Menurut Kecamatan di Kabupaten Bungo (ekor), 2019**  
*Poultry Population by Subdistricts in Bungo Regency (heads), 2019*

Kecamatan Subdistrict	Angsa Swan	Itik Duck	Ayam Buras Free-Range Chicken	Ayam Pedaging Broiler	Ayam Petelur Laying Pullet
(1)	(2)	(3)	(4)	(5)	(6)
Pelepat	-	3 200	14 097	455 514	354
Pelepat Ilir	-	2 853	14 323	58 311	178
Bathin II Babeko	-	2 859	15 125	491 244	3215
Rimbo Tengah	-	3 313	13 114	424 917	338
Bungo Dani	-	3 048	13 742	455 607	275
Pasar Muara Bungo	-	2 790	97 747	353 865	180
Bathin III	-	3 427	11 809	97 464	2416
Rantau Pandan	-	3 765	13 809	-	1217
Muko-Muko Bathin VII	-	2 477	13 263	106 857	556
Bathin III Ulu	-	3 130	12 451	-	716
Tanah Sepenggal	-	3 233	12 293	514 011	168
Tanah Sepenggal Lintas	-	1 410	13 613	334 800	101
Tanah Tumbuh	-	3 694	21 177	255 285	1322
Limbur Lubuk Mengkuang	-	3 084	11 718	86 304	265
Bathin II Pelayang	-	4 230	10 237	309 318	410
Jujuhan	-	3 212	10 841	247 938	278
Jujuhan Ilir	-	3 554	13 887	152 892	430
<b>Kabupaten Bungo</b>	<b>-</b>	<b>59 654</b>	<b>310 783</b>	<b>4 272 327</b>	<b>12419</b>
<b>2018</b>	<b>N/A</b>	<b>56 742</b>	<b>287 984</b>	<b>4 266 186</b>	<b>5 087</b>
<b>2017</b>	<b>N/A</b>	<b>48 124</b>	<b>226 154</b>	<b>4 241 412</b>	<b>-</b>
<b>2016</b>	<b>N/A</b>	<b>38 067</b>	<b>182 832</b>	<b>4 157 658</b>	<b>5 243</b>
<b>2015</b>	<b>N/A</b>	<b>21 555</b>	<b>180 128</b>	<b>3 770 778</b>	<b>4 380</b>

Sumber/Source: Dinas Peternakan dan Perikanan Kabupaten Bungo //Livestock and Fishery Service of Bungo Regency

**Tabel**  
**Table** 5.5.4

**Pemotongan Ternak Besar Menurut Jenis Dirinci per  
Kecamatan di Kabupaten Bungo (ekor), 2019**  
*Number of Large Livestock Slaughtered by Kind and  
Subdistricts in Bungo Regency (heads), 2019*

Kecamatan Subdistrict	Sapi Cattle	Kerbau Buffalo	Kuda Horse
(1)	(2)	(3)	(4)
Pelepat	235	40	-
Pelepat Ilir	783	97	-
Bathin II Babeko	197	58	-
Rimbo Tengah	113	21	-
Bungo Dani	1 762	963	-
Pasar Muara Bungo	163	102	-
Bathin III	232	101	-
Rantau Pandan	63	108	-
Muko-Muko Bathin VII	137	90	-
Bathin III Ulu	29	96	-
Tanah Sepenggal	332	40	-
Tanah Sepenggal Lintas	251	101	-
Tanah Tumbuh	197	68	-
Limbur Lubuk Mengkuang	117	37	-
Bathin II Pelayang	29	14	-
Jujuhan	127	70	-
Jujuhan Ilir	227	62	-
<b>Kabupaten Bungo</b>	<b>4 942</b>	<b>2 068</b>	-
<b>2018</b>	<b>4 827</b>	<b>2 052</b>	-
<b>2017</b>	<b>4 594</b>	<b>2 073</b>	-
<b>2016</b>	<b>4 585</b>	<b>2 052</b>	-
<b>2015</b>	<b>4 507</b>	<b>2 214</b>	-

Sumber/Source: Dinas Peternakan dan Perikanan Kabupaten Bungo /Livestock and Fishery Service of Bungo Regency

**Tabel 5.5.5** **Pemotongan Ternak Kecil Menurut Jenis Dirinci per Kecamatan di Kabupaten Bungo (ekor), 2019**  
**Number of Small Livestock Slaughtered by Kind and Subdistricts in Bungo Regency (heads), 2019**

Kecamatan Subdistrict	Kambing Goat	Domba Sheep	Babi Pig
(1)	(2)	(3)	(4)
Pelepat	177	189,2	-
Pelepat Ilir	540	229,9	-
Bathin II Babeko	242	166,1	-
Rimbo Tengah	120	63,8	-
Bungo Dani	895	199,1	-
Pasar Muara Bungo	161	70,4	-
Bathin III	562	169,4	143
Rantau Pandan	892	196,9	-
Muko-Muko Bathin VII	674	215,6	-
Bathin III Ulu	741	115,5	-
Tanah Sepenggal	432	156,2	-
Tanah Sepenggal Lintas	508	152,9	-
Tanah Tumbuh	117	215,6	-
Limbur Lubuk Mengkuang	213	16,5	-
Bathin II Pelayang	89	101,2	-
Jujuhan	177	100,1	-
Jujuhan Ilir	606	137,5	-
<b>Kabupaten Bungo</b>	<b>7 148</b>	<b>2 495,90</b>	<b>143</b>
<b>2018</b>	<b>7 137</b>	<b>2 489</b>	<b>134</b>
<b>2017</b>	<b>7 040</b>	<b>2 505</b>	<b>151</b>
<b>2016</b>	<b>7 229</b>	<b>2 504</b>	<b>347</b>
<b>2015</b>	<b>7 207</b>	<b>2 492</b>	<b>335</b>

Sumber/Source: Dinas Peternakan dan Perikanan Kabupaten Bungo /Livestock and Fishery Service of Bungo Regency

**Tabel**  
**Table** 5.5.6

**Pemotongan Unggas Menurut Jenis dan Kecamatan di  
Kabupaten Bungo (ekor), 2019**  
*Poultry Population by Kind and Subdistricts in Bungo  
Regency (heads), 2019*

Kecamatan Subdistrict	Angsa Swan	Itik Duck	Ayam Buras Free-Range Chicken	Ayam Pedaging Broiler	Ayam Petelur Laying Pullet
(1)	(2)	(3)	(4)	(5)	(6)
Pelepat	-	1 195	2 496	159 877	45 764
Pelepat Ilir	-	1 453	239 973	481 922	352 788
Bathin II Babeko	-	1 401	25 97	69 760	20 645
Rimbo Tengah	-	1 199	4 156	65 887	15 697
Bungo Dani	-	1 775	4 179	60 452	13 299
Pasar Muara Bungo	-	424 296	358 981	955 744	387 999
Bathin III	-	1 277	2 697	77 889	50 979
Rantau Pandan	-	1 322	3 295	75 457	45 148
Muko-Muko Bathin VII	-	1 505	2 197	69 987	31 372
Bathin III Ulu	-	1 097	3 587	58 344	41 671
Tanah Sepanggal	-	1 595	3 149	78 443	45 879
Tanah Sepanggal Lintas	-	483	11 998	148 785	94 549
Tanah Tumbuh	-	1 208	2 168	76 332	31 987
Limbur Lubuk Mengkuang	-	1 279	2 697	55 890	31 574
Bathin II Pelayang	-	1 557	2 177	67 537	26 597
Jujuhan	-	1 351	2 376	72 933	49 522
Jujuhan Ilir	-	1 873	2 597	65 771	57 997
<b>Kabupaten Bungo</b>	<b>-</b>	<b>445 866</b>	<b>651 320</b>	<b>2 641 010</b>	<b>1 343 467</b>
<b>2018</b>	<b>N/A</b>	<b>444 160</b>	<b>648 891</b>	<b>2 636 194</b>	<b>1 341 506</b>
<b>2017</b>	<b>N/A</b>	<b>470 413</b>	<b>542 103</b>	<b>2 620 233</b>	<b>1 332 348</b>
<b>2016</b>	<b>N/A</b>	<b>469 113</b>	<b>640 839</b>	<b>2619 231</b>	<b>1 330 418</b>
<b>2015</b>	<b>N/A</b>	<b>462 603</b>	<b>623 056</b>	<b>2 560 106</b>	<b>1 195 413</b>

Sumber/Source: Dinas Peternakan dan Perikanan Kabupaten Bungo //Livestock and Fishery Service of Bungo Regency



**Tabel 5.5.7** **Produksi Daging Ternak Besar Menurut Jenis Dirinci per Kecamatan di Kabupaten Bungo (kg), 2019**  
*Production of Large Livestock Slaughtered by Kind and Subdistricts in Bungo Regency (kg), 2019*

Kecamatan Subdistrict	Sapi Cattle	Kerbau Buffalo	Kuda Horse
(1)	(2)	(3)	(4)
Pelepat	36 652	6 518	-
Pelepat Ilir	121 944	15 933	-
Bathin II Babeko	30 673	9 596	-
Rimbo Tengah	17 641	3 440	-
Bungo Dani	274 375	158 428	-
Pasar Muara Bungo	25 379	16 839	-
Bathin III	36 138	16 658	-
Rantau Pandan	9 809	17 744	-
Muko-Muko Bathin VII	21 331	14 847	-
Bathin III Ulu	4 453	15 752	-
Tanah Sepenggal	51 692	6 518	-
Tanah Sepenggal Lintas	39 050	16 658	-
Tanah Tumbuh	30 673	11 226	-
Limbur Lubuk Mengkuang	18 155	6 156	-
Bathin II Pelayang	4 453	2 354	-
Jujuhan	19 696	11 588	-
Jujuhan Ilir	35 282	10 139	-
<b>Kabupaten Bungo</b>	<b>769 516</b>	<b>340 393</b>	-
<b>2018</b>	<b>751 533</b>	<b>337 677</b>	-
<b>2017</b>	<b>714 913</b>	<b>341 116</b>	-
<b>2016</b>	<b>713 371</b>	<b>337 676</b>	-
<b>2015</b>	<b>701 693</b>	<b>364 474</b>	-

Sumber/Source: Dinas Peternakan dan Perikanan Kabupaten Bungo /Livestock and Fishery Service of Bungo Regency

**Tabel**  
**Table** 5.5.8

**Produksi Daging Ternak Kecil Menurut Jenis Dirinci per  
Kecamatan di Kabupaten Bungo (kg), 2019**  
*Number of Small Livestock Slaughtered by Kind and  
Subdistricts in Bungo Regency (kg), 2019*

Kecamatan Subdistrict	Kambing Goat	Domba Sheep	Babi Pig
(1)	(2)	(3)	(4)
Pelepat	1 973	2 085	-
Pelepat Ilir	6 017	2 533	-
Bathin II Babeko	2 696	1 830	-
Rimbo Tengah	1 336	703	-
Bungo Dani	9 975	2 194	-
Pasar Muara Bungo	1 789	776	6 793
Bathin III	6 262	1 867	-
Rantau Pandan	9 938	2 170	-
Muko-Muko Bathin VII	7 512	2 376	-
Bathin III Ulu	8 259	1 273	-
Tanah Sepenggal	4 816	1 721	-
Tanah Sepenggal Lintas	5 661	1 685	-
Tanah Tumbuh	1 299	2 376	-
Limbur Lubuk Mengkuang	2 377	182	-
Bathin II Pelayang	993	1 115	-
Jujuhan	1 973	1 103	-
Jujuhan Ilir	6 752	1 515	-
<b>Kabupaten Bungo</b>	<b>79 626</b>	<b>27 505</b>	<b>6 793</b>
<b>2018</b>	<b>79 504</b>	<b>27 432</b>	<b>6 375</b>
<b>2017</b>	<b>80 644</b>	<b>27 602</b>	<b>7 158</b>
<b>2016</b>	<b>80 521</b>	<b>27 602</b>	<b>14 659</b>
<b>2015</b>	<b>80 288</b>	<b>27 456</b>	<b>15 913</b>

Sumber/Source: Dinas Peternakan dan Perikanan Kabupaten Bungo /Livestock and Fishery Service of Bungo Regency

**Tabel 5.5.9** **Produksi Daging Unggas Menurut Jenis dan Kecamatan di Kabupaten Bungo (kg), 2019**  
*Poultry Population by Kind and Subdistricts in Bungo Regency (kg), 2019*

Kecamatan Subdistrict	Angsa Swan	Itik Duck	Ayam Buras Free-Range Chicken	Ayam Pedaging Broiler	Ayam Petelur Laying Pullet
(1)	(2)	(3)	(4)	(5)	(6)
Pelepat	-	1 040	1 822,08	132 698	37 984,1
Pelepat Ilir	-	1 264	175 180,29	399 995	29 2814
Bathin II Babeko	-	1 219	1 895,81	57 901	17 135,4
Rimbo Tengah	-	1 043	3 033,88	54 686	13 028,5
Bungo Dani	-	1 544	3 050,67	50 175	11 038,2
Pasar Muara Bungo	-	369 138	262 056,13	793 268	322 039,2
Bathin III	-	1 111	1 968,81	64 648	42 312,6
Rantau Pandan	-	1 150	2 405,35	62 629	37 475,8
Muko-Muko Bathin VII	-	1 309	1 603,81	58 089	26 038,8
Bathin III Ulu	-	954	2 618,51	48 429	34 586,9
Tanah Sepenggal	-	1 388	2 298,77	65 108	38 079,6
Tanah Sepenggal Lintas	-	420	8 758,54	123 492	78 475,7
Tanah Tumbuh	-	1 051	1 582,64	63 356	26 549,2
Limbur Lubuk Mengkuang	-	1 113	1 968,81	46 385	26 206,4
Bathin II Pelayang	-	1 355	1 582,21	56 053	22 075,5
Jujuhan	-	1 175	1 734,48	60 534	41 103,3
Jujuhan Ilir	-	1 630	1 895,81	54 590	48 137,5
<b>Kabupaten Bungo</b>	-	<b>387 903</b>	<b>475 463,6</b>	<b>2 192 036</b>	<b>1 115 077,6</b>
<b>2018</b>	N/A	<b>386 419</b>	<b>473 690</b>	<b>2 188 041</b>	<b>1 113 450</b>
<b>2017</b>	N/A	<b>409 259</b>	<b>469 322</b>	<b>2 174 764</b>	<b>1 106 047</b>
<b>2016</b>	N/A	<b>408 128</b>	<b>467 811</b>	<b>2 173 962</b>	<b>1 104 250</b>
<b>2015</b>	N/A	<b>402 465</b>	<b>454 830,88</b>	<b>2 124 888</b>	<b>992.193,0</b>

Sumber/Source: Dinas Peternakan dan Perikanan Kabupaten Bungo /Livestock and Fishery Service of Bungo Regency

**Tabel**  
**Table** 5.5.10

**Produksi Telur Unggas Menurut Jenis dan Kecamatan di  
Kabupaten Bungo (kg), 2019**  
*Poultry Eggs Production by Kind and Subdistricts in Bungo  
Regency (kg), 2019*

Kecamatan Subdistrict	Angsa Swan	Itik Duck	Ayam Buras Free-Range Chicken	Ayam Pedaging Broiler	Ayam Petelur Laying Pullet
(1)	(2)	(3)	(4)	(5)	(6)
Pelepat	-	16 121	6 339	-	1 587,66
Pelepat Ilir	-	14 385	6 211	-	790,6
Bathin II Babeko	-	14 544	6 520	-	-
Rimbo Tengah	-	16 678	5 871	-	1 185,8
Bungo Dani	-	15 633	6 107	-	1 004,4
Pasar Muara Bungo	-	14 138	45 144	-	5264,1
Bathin III	-	17 333	5 062	-	1 439,2
Rantau Pandan	-	19 228	5 647	-	4 374
Muko-Muko Bathin VII	-	12 627	5 357	-	2 170,8
Bathin III Ulu	-	15 978	5 344	-	2 638,6
Tanah Sepanggal	-	16 352	5 972	-	985
Tanah Sepanggal Lintas	-	7 154	9 585	-	1 931
Tanah Tumbuh	-	18 526	5 044	-	4 186,1
Limbur Lubuk Mengkuang	-	15 746	4 564	-	1 218,2
Bathin II Pelayang	-	21 458	4 950	-	1 393,2
Jujuhan	-	16 189	4 874	-	1 010,9
Jujuhan Ilir	-	17 915	6 104	-	1 788,5
<b>Kabupaten Bungo</b>	<b>-</b>	<b>294100</b>	<b>138693</b>	<b>-</b>	<b>38 460,4</b>
<b>2018</b>	<b>N/A</b>	<b>267 002</b>	<b>111 805</b>	<b>-</b>	<b>22 488</b>
<b>2017</b>	<b>N/A</b>	<b>197 357</b>	<b>89 737</b>	<b>-</b>	<b>33 986,549</b>
<b>2016</b>	<b>N/A</b>	<b>111 720</b>	<b>86 749</b>	<b>-</b>	<b>28 382</b>
<b>2015</b>	<b>N/A</b>	<b>94 962</b>	<b>86 750</b>	<b>-</b>	<b>33 147,8</b>

Sumber/Source: Dinas Peternakan dan Perikanan Kabupaten Bungo //Livestock and Fishery Service of Bungo Regency

**Tabel 5.5.11** **Produksi Kulit Ternak Besar Menurut Jenis Dirinci per Kecamatan di Kabupaten Bungo (kg), 2019**  
*Leather Production of Large Livestock Slaughtered by Kind and Subdistricts in Bungo Regency (kg), 2019*

Kecamatan Subdistrict	Kambing Goat	Domba Sheep	Babi Pig
(1)	(2)	(3)	(4)
Pelepat	4 708	990	-
Pelepat Ilir	15 664	2 420	-
Bathin II Babeko	3 940	1 458	-
Rimbo Tengah	2 266	523	-
Bungo Dani	35 244	24 063	-
Pasar Muara Bungo	3 260	2 558	-
Bathin III	4 642	2 530	-
Rantau Pandan	1 260	2 695	-
Muko-Muko Bathin VII	2 740	2 255	-
Bathin III Ulu	572	2 393	-
Tanah Sepenggal	6 640	990	-
Tanah Sepenggal Lintas	5 016	2 530	-
Tanah Tumbuh	3 940	1 705	-
Limbur Lubuk Mengkuang	2 332	935	-
Bathin II Pelayang	572	358	-
Jujuhan	2 530	1 760	-
Jujuhan Ilir	4 532	1 540	-
<b>Kabupaten Bungo</b>	<b>98 846</b>	<b>51 700</b>	-
<b>2018</b>	<b>96 536</b>	<b>51 288</b>	-
<b>2017</b>	<b>78 242</b>	<b>49 560</b>	-
<b>2016</b>	<b>91 634</b>	<b>51 290</b>	-
<b>2015</b>	<b>90 134</b>	<b>55 358</b>	-

Sumber/Source: Dinas Peternakan dan Perikanan Kabupaten Bungo /Livestock and Fishery Service of Bungo Regency

**Tabel 5.5.12** **Produksi Kulit Ternak Kecil Menurut Jenis Dirinci per Kecamatan di Kabupaten Bungo (kg), 2019**  
*Leather Production of Small Livestock by Kind and Subdistricts in Bungo Regency (kg), 2019*

Kecamatan Subdistrict	Kambing Goat	Domba Sheep	Babi Pig
(1)	(2)	(3)	(4)
Pelepat	708	757	-
Pelepat Ilir	2 160	920	-
Bathin II Babeko	968	664	-
Rimbo Tengah	480	255	-
Bungo Dani	3 582	796	-
Pasar Muara Bungo	642	282	-
Bathin III	2 248	678	-
Rantau Pandan	3 568	788	-
Muko-Muko Bathin VII	2 697	862	-
Bathin III Ulu	2 966	462	-
Tanah Sepenggall	1 729	625	-
Tanah Sepenggall Lintas	2 033	612	-
Tanah Tumbuh	466	862	-
Limbur Lubuk Mengkuang	854	66	-
Bathin II Pelayang	356	405	-
Jujuhan	708	400	-
Jujuhan Ilir	2 424	550	-
<b>Kabupaten Bungo</b>	<b>28 591</b>	<b>9 984</b>	-
<b>2018</b>	<b>28 547</b>	<b>9 957</b>	-
<b>2017</b>	<b>28 957</b>	<b>10 020</b>	-
<b>2016</b>	<b>28 913</b>	<b>10 020</b>	-
<b>2015</b>	<b>28 829</b>	<b>9 966</b>	-

Sumber/Source: Dinas Peternakan dan Perikanan Kabupaten Bungo /Livestock and Fishery Service of Bungo Regency

**Tabel 5.5.13** **Konsumsi Daging Ternak Besar Menurut Jenis Dirinci per Kecamatan di Kabupaten Bungo (kg), 2019**  
*Consumption of Large Livestock Slaughtered by Kind and Subdistricts in Bungo Regency (kg), 2019*

Kecamatan Subdistrict	Sapi Cow	Kerbau Buffalo	Kuda Horse
(1)	(2)	(3)	(4)
Pelepat	34 819,19	6 192	-
Pelepat Ilir	115 847,03	15 137	-
Bathin II Babeko	29 139,26	9 116	-
Rimbo Tengah	16 758,77	3 268	-
Bungo Dani	260 655,81	15 0506	-
Pasar Muara Bungo	24 281,15	15 997	-
Bathin III	34 331,07	15 825	-
Rantau Pandan	9 318,65	16 857	-
Muko-Muko Bathin VII	20 264,36	14 105	-
Bathin III Ulu	4 230,37	14 965	-
Tanah Sepanggal	49 107,08	6 192	-
Tanah Sepanggal Lintas	37 097,08	15 825	-
Tanah Tumbuh	29 139,26	10 664	-
Limbur Lubuk Mengkuang	17 246,89	5 848	-
Bathin II Pelayang	4 230,37	2 236	-
Jujuhan	18 711,25	11 008	-
Jujuhan Ilir	33 517,54	9 632	-
<b>Kabupaten Bungo</b>	<b>727 677,3</b>	<b>323 373</b>	-

Sumber/Source: Dinas Peternakan dan Perikanan Kabupaten Bungo /Livestock and Fishery Service of Bungo Regency

**Tabel**  
**Table** 5.5.14

**Konsumsi Daging Ternak Kecil Menurut Jenis Dirinci per  
Kecamatan di Kabupaten Bungo (kg), 2019**  
*Consumptions of Small Livestock Slaughtered by Kind and  
Subdistricts in Bungo Regency (kg), 2019*

Kecamatan Subdistrict	Kambing Goat	Domba Sheep	Babi Pig
(1)	(2)	(3)	(4)
Pelepat	1 874	1 981	-
Pelepat Ilir	5 716	2 407	-
Bathin II Babeko	2 561	1 739	-
Rimbo Tengah	1 269	668	-
Bungo Dani	9 476	2 084	-
Pasar Muara Bungo	1 700	737	-
Bathin III	5 949	1 773	6 453
Rantau Pandan	9 441	2 061	-
Muko-Muko Bathin VII	7 136	2 257	-
Bathin III Ulu	7 846	1 209	-
Tanah Sepenggal	4 575	1 635	-
Tanah Sepenggal Lintas	5 378	1 601	-
Tanah Tumbuh	1 234	2 257	-
Limbur Lubuk Mengkuang	2 258	173	-
Bathin II Pelayang	943	1 059	-
Jujuhan	1 874	1 048	-
Jujuhan Ilir	6 414	1 439	-
<b>Kabupaten Bungo</b>	<b>755 645</b>	<b>26 130</b>	<b>6 453</b>

Sumber/Source: Dinas Peternakan dan Perikanan Kabupaten Bungo /Livestock and Fishery Service of Bungo Regency



**Tabel 5.5.15** **Konsumsi Daging Ternak Besar Menurut Jenis Dirinci per Kecamatan di Kabupaten Bungo (kg), 2019**  
*Consumption of Large Livestock Slaughtered by Kind and Subdistricts in Bungo Regency (kg), 2019*

Kecamatan Subdistrict	Angsa Swan	Itik Duck	Ayam Buras Free-Range Chicken	Ayam Pedaging Broiler	Ayam Petelur Laying Pullet
(1)	(2)	(3)	(4)	(5)	(6)
Pelepat	-	988	1 730,98	126 063	36 084,91
Pelepat Ilir	-	1 201	166 421,28	379 995	278 173,34
Bathin II Babeko	-	1 158	1 801,02	55 006	16 278,58
Rimbo Tengah	-	991	2 882,19	51 952	12 377,68
Bungo Dani	-	1 467	2 898,14	47 666	10 486,26
Pasar Muara Bungo	-	350 681	248 953,32	753 604	256 816,00
Bathin III	-	1 055	1 870,37	61 415	40 196,94
Rantau Pandan	-	1 093	2 285,08	59 498	35 599,2
Muko-Muko Bathin VII	-	1 244	1 523,62	55 185	24 736,82
Bathin III Ulu	-	907	2 487,58	46 004	32 857,58
Tanah Sepanggal	-	1 318	2 183,83	61 852	36 175,59
Tanah Sepanggal Lintas	-	399	8 320,61	117 317	74 551,89
Tanah Tumbuh	-	998	1 503,51	6 0188	25 221,75
Limbur Lubuk Mengkuang	-	1 057	1 870,37	44 069	24 896,1
Bathin II Pelayang	-	1 287	1 509,75	53 251	20 971,73
Jujuhan	-	1 117	1 647,76	57 508	39 048,1
Jujuhan Ilir	-	1 548	1 801,02	57 860	45 730,63
<b>Kabupaten Bungo</b>	<b>-</b>	<b>368 508</b>	<b>451 690,42</b>	<b>2 082 434</b>	<b>1 049 323,7</b>

Sumber/Source: Dinas Peternakan dan Perikanan Kabupaten Bungo /Livestock and Fishery Service of Bungo Regency

**Tabel 5.5.16** **Konsumsi Telur Unggas Menurut Jenis dan Kecamatan di Kabupaten Bungo (kg), 2019**  
*Consumption of Poultry Eggs by Kind and Subdistrict in Bungo Regency (kg), 2019*

Kecamatan Subdistrict	<i>Itik Duck</i>	<i>Ayam Buras Free-Range Chicken</i>	<i>Ayam Pedaging Broiler</i>	<i>Ayam Petelur Laying Pullet</i>
(1)	(3)	(4)	(5)	(6)
Pelepat	58 740	45 869,49	-	16 203,92
Pelepat Ilir	347 002	55 555,37	-	229 459,78
Bathin II Babeko	55 521	56 238,01	-	14 725,78
Rimbo Tengah	60 717	42 706,33	-	109 380,98
Bungo Dani	53 218	53 819	-	144 940,36
Pasar Muara Bungo	676 715	247 498	-	256 815,99
Bathin III	58 807	43 701	-	44 509,61
Rantau Pandan	62 052	48 629,13	-	778 130,01
Muko-Muko Bathin VII	53 864	46 975,38	-	34 806,22
Bathin III Ulu	54 085	46 614,66	-	119 101,59
Tanah Sepenggal	74 039	52 452,57	-	168 879,11
Tanah Sepenggal Lintas	64 516	83 453,33	-	82 087,87
Tanah Tumbuh	20 690	43 835,44	-	46 707,29
Limbur Lubuk Mengkuang	66 667	40 346,41	-	129 673,41
Bathin II Pelayang	57 905	43 720,96	-	75 568,88
Jujuhan	55 363	42 730,89	-	98 635,56
Jujuhan Ilir	56 858	52 548,58	-	164 998,83
<b>Kabupaten Bungo</b>	<b>1 876 759</b>	<b>1 046 694,08</b>	<b>-</b>	<b>2 514 625,19</b>

Sumber/Source: Dinas Peternakan dan Perikanan Kabupaten Bungo //Livestock and Fishery Service of Bungo Regency

**5.6 PERIKANAN  
FISHERI**

**Tabel 5.6.1 Banyaknya Rumah Tangga Perikanan Menurut Jenis dan Kecamatan di Kabupaten Bungo, 2019**  
*Number of Fisheries Household by Kind and Subdistricts in Bungo Regency, 2019*

Kecamatan Subdistrict	Jenis Rumah Tangga Perikanan Kind of Fisheries Household		
	Penangkapan Fishing	Kolam Pond	Keramba Cage
(1)	(2)	(3)	(4)
Pelepat	72	116	-
Pelepat Ilir	96	383	-
Bathin II Babeko	106	51	-
Rimbo Tengah	45	101	1
Bungo Dani	37	65	-
Pasar Muara Bungo	67	68	3
Bathin III	143	68	-
Rantau Pandan	171	60	-
Muko-Muko Bathin VII	128	63	-
Bathin III Ulu	184	86	-
Tanah Sepenggal	54	78	-
Tanah Sepenggal Lintas	58	61	-
Tanah Tumbuh	53	63	2
Limbur Lubuk Mengkuang	16	28	-
Bathin II Pelayang	7	20	-
Jujuhan	46	50	-
Jujuhan Ilir	55	89	-
<b>Kabupaten Bungo</b>	<b>1 338</b>	<b>1 450</b>	<b>6</b>
<b>2018</b>	<b>1 408</b>	<b>1 465</b>	<b>6</b>
<b>2017</b>	<b>1 408</b>	<b>1 465</b>	<b>6</b>
<b>2016</b>	<b>1 547</b>	<b>1 269</b>	<b>6</b>
<b>2015</b>	<b>1 528</b>	<b>1 061</b>	<b>6</b>

Lanjutan Tabel/*Continued Table* 5.6.1

Kecamatan <i>Subdistrict</i>	Jenis Rumah Tangga Perikanan <i>Kind of Fisheries Household</i>		Jumlah <i>Total</i>
	Penangkapan <i>Fishing</i>	Kolam <i>Pond</i>	
(1)	(5)	(6)	(7)
Pelepat	3	-	191
Pelepat Ilir	1	-	480
Bathin II Babeko	3	-	160
Rimbo Tengah	4	-	151
Bungo Dani	1	-	103
Pasar Muara Bungo	2	-	140
Bathin III	-	-	211
Rantau Pandan	-	-	231
Muko-Muko Bathin VII	-	-	191
Bathin III Ulu	-	-	270
Tanah Sepenggal	-	-	132
Tanah Sepenggal Lintas	-	-	119
Tanah Tumbuh	2	-	120
Limbur Lubuk Mengkuang	-	-	44
Bathin II Pelayang	-	-	27
Jujuhan	-	-	96
Jujuhan Ilir	-	-	144
<b>Kabupaten Bungo</b>	<b>16</b>	<b>-</b>	<b>2810</b>
<b>2018</b>	<b>41</b>	<b>-</b>	<b>2 920</b>
<b>2017</b>	<b>41</b>	<b>-</b>	<b>2 920</b>
<b>2016</b>	<b>93</b>	<b>-</b>	<b>2 915</b>
<b>2015</b>	<b>308</b>	<b>-</b>	<b>2 903</b>

Sumber/*Source*: Dinas Peternakan dan Perikanan Kabupaten Bungo /*Livestock and Fishery Service of Bungo Regency*

**Tabel 5.6.2** **Produksi Benih Ikan Menurut Sumber Benih dan Kecamatan di Kabupaten Bungo (ribu ekor), 2019**  
**Number of Fish Seed Production by Kind and Subdistricts in Bungo Regency (thousand heads), 2019**

Kecamatan Subdistrict	Sumber Benih Seed Source				Jumlah Total
	BBI Fish Breeding Centers	UPR	Alam Nature	Luar Daerah Outside Area	
(1)	(2)	(3)	(4)	(5)	(6)
Pelepat	-	1 127	-	20	1 975
Pelepat Ilir	-	3 196	-	212	5 758
Bathin II Babeko	-	67	3	15	135
Rimbo Tengah	-	3 599	-	65	6 314
Bungo Dani	-	230	-	15	415
Pasar Muara Bungo	-	298	10	34	562
Bathin III	-	-	4	-	4
Rantau Pandan	-	407	3	-	710
Muko-Muko Bathin VII	-	-	-	-	-
Bathin III Ulu	-	163	3	-	286
Tanah Sepenggal	-	230	-	-	400
Tanah Sepenggal Lintas	-	210	9	12	386
Tanah Tumbuh	347	1 263	-	-	2 540
Limbur Lubuk Mengkuang	-	-	-	-	-
Bathin II Pelayang	-	-	-	-	-
Jujuhan	-	-	6	37	43
Jujuhan Ilir	-	-	-	-	40
<b>Kabupaten Bungo</b>	<b>347</b>	<b>10 790</b>	<b>38</b>	<b>450</b>	<b>11 625</b>
<b>2018</b>	<b>300</b>	<b>8 399</b>	<b>45</b>	<b>501</b>	<b>9 245</b>
<b>2017</b>	<b>300</b>	<b>8 399</b>	<b>45</b>	<b>501</b>	<b>9 245</b>
<b>2016</b>	<b>304</b>	<b>7 943</b>	<b>37</b>	<b>456</b>	<b>8 740</b>
<b>2015</b>	<b>502</b>	<b>6 770</b>	<b>27</b>	<b>460</b>	<b>7 759</b>

Sumber/Source: Dinas Peternakan dan Perikanan Kabupaten Bungo /Livestock and Fishery Service of Bungo Regency

**Tabel**  
**Table** 5.6.3

**Produksi dan Nilai Ikan Menurut Jenis Usaha dan  
Kecamatan di Kabupaten Bungo, 2019**  
*Fish Production and Value by Type of Fisheries and  
Subdistricts in Bungo Regency, 2019*

Kecamatan Subdistrict	Budidaya	
	Produksi Production (ton)	Kolam Nilai/Value (Rp 000)
(1)	(2)	(3)
Pelepat	70,23	1 381 781,8
Pelepat Ilir	155,30	3 056 165,7
Bathin II Babeko	50,05	996 881,8
Rimbo Tengah	117,31	2 310 995,3
Bungo Dani	38,11	753 640,4
Pasar Muara Bungo	8,21	176 158,3
Bathin III	147,19	2 882 740,2
Rantau Pandan	28,05	549 333,4
Muko-Muko Bathin VII	14,24	278 866,5
Bathin III Ulu	25,39	497 255,9
Tanah Sepenggal	91,78	1 797 512,9
Tanah Sepenggal Lintas	31,48	616 530,1
Tanah Tumbuh	142,46	2 798 292,6
Limbur Lubuk Mengkuang	8,41	164 632,6
Bathin II Pelayang	2,57	50 397,6
Jujuhan	21,44	419 979,6
Jujuhan Ilir	22,13	433 419,0
<b>Kabupaten Bungo</b>	<b>974,32</b>	<b>19 164 583,05</b>
2018	895,45	17 170 217,12
2017	772,70	14 906 922,22
2016	764,11	13 945 054,9
2015	714,20	12 813,347,8

Lanjutan Tabel/Continued Table 5.6.3

Kecamatan Subdistrict	Perairan Umum			Jumlah Total	
	Produksi Production (ton)	Kolam Nilai/Value (Rp 000)	Produksi Production (ton)	Nilai Value (Rp. 000)	
(1)	(4)	(5)	(6)	(7)	
Pelepat	14,49	377 438,8	84,7	1 759 220,6	
Pelepat Ilir	7,45	194 111,4	162,7	3 250 277,1	
Bathin II Babeko	99,87	2 601 632,0	149,9	3 598 513,7	
Rimbo Tengah	1,55	40 439,9	118,9	2 351 435,2	
Bungo Dani	3,31	86 271,7	41,4	839 912,1	
Pasar Muara Bungo	2,38	62 007,8	10,6	238 166,1	
Bathin III	4,24	110 535,7	151,4	2 993 275,9	
Rantau Pandan	10,45	272 295,2	38,5	821 628,5	
Muko-Muko Bathin VII	5,69	148 279,5	19,9	427 146,0	
Bathin III Ulu	6,62	172 543,5	32,0	669 799,4	
Tanah Sepenggal	16,77	436 750,7	108,5	2 234 263,5	
Tanah Sepenggal Lintas	13,97	363 958,9	45,5	980 489,0	
Tanah Tumbuh	21,73	566 158,3	164,2	3 364 450,9	
Limbur Lubuk Mengkuang	2,17	56 615,8	10,6	221 247,8	
Bathin II Pelayang	1,55	40 439,9	4,1	90 837,4	
Jujuhan	8,80	229 159,3	30,2	649 138,9	
Jujuhan Ilir	14,90	388 222,8	37,0	821 641,8	
<b>Kabupaten Bungo</b>	<b>235,97</b>	<b>6 146 861,00</b>	<b>1 210,29</b>	<b>25 311 444,05</b>	
<b>2018</b>	<b>229,50</b>	<b>5 468 116,14</b>	<b>1 124,95</b>	<b>22 638 333,26</b>	
<b>2017</b>	<b>232,80</b>	<b>5 468 116,14</b>	<b>1 005,50</b>	<b>20 375 038,36</b>	
<b>2016</b>	<b>234,20</b>	<b>5 500 999,9</b>	<b>998,31</b>	<b>19 446 054,8</b>	
<b>2015</b>	<b>234,60</b>	<b>5 845 610,0</b>	<b>948,80</b>	<b>18 658 957,8</b>	

Sumber/Source: Dinas Peternakan dan Perikanan Kabupaten Bungo /Livestock and Fishery Service of Bungo Regency

**Tabel**  
**Table** 5.6.4

**Jumlah Usaha Penangkapan Ikan Menurut Jenis Alat  
Tangkap dan Kecamatan di Kabupaten Bungo, 2019**  
*Number of Fishing by Type of Fishing Tools and Subdistricts  
in Bungo Regency, 2019*

Kecamatan Subdistrict	Nelayan Fishers	Perahu/ Jukung Nonpo- wered Boat	Motor Tem-pel Motor Boat	Pancing Fishing Rods	Jaring Net	Alat Lainnya Others
(1)	(2)	(3)	(4)	(5)	(6)	(7)
Pelepat	72	62	-	90	65	163
Pelepat Ilir	96	54	-	86	90	135
Bathin II Babeko	106	73	7	28	88	94
Rimbo Tengah	45	11	-	12	-	45
Bungo Dani	37	29	-	22	-	24
Pasar Muara Bungo	67	27	4	70	45	225
Bathin III	143	26	2	132	54	554
Rantau Pandan	171	77	-	148	32	297
Muko-Muko Bathin VII	128	59	-	56	33	80
Bathin III Ulu	184	64	-	44	22	172
Tanah Sepenggal	54	31	-	53	38	69
Tanah Sepenggal Lintas	58	28	-	39	35	73
Tanah Tumbuh	53	39	-	15	39	42
Limbuk Lubuk Mengkuang	16	9	-	6	4	15
Bathin II Pelayang	7	6	-	3	3	11
Jujuhan	46	41	-	12	21	83
Jujuhan Ilir	55	42	2	41	15	98
<b>Kabupaten Bungo</b>	<b>1 388</b>	<b>1 356</b>	<b>15</b>	<b>857</b>	<b>584</b>	<b>2 150</b>
<b>2018</b>	<b>1 330</b>	<b>675</b>	<b>16</b>	<b>850</b>	<b>560</b>	<b>2 139</b>
<b>2017</b>	<b>1 408</b>	<b>672</b>	<b>16</b>	<b>850</b>	<b>560</b>	<b>2 139</b>
<b>2016</b>	<b>1 547</b>	<b>744</b>	<b>20</b>	<b>941</b>	<b>623</b>	<b>2 357</b>
<b>2015</b>	<b>1 528</b>	<b>740</b>	<b>20</b>	<b>918</b>	<b>608</b>	<b>2 382</b>

Sumber/Source: Dinas Peternakan dan Perikanan Kabupaten Bungo //Livestock and Fishery Service of Bungo Regency



**Tabel 5.6.5** Banyaknya Keramba dan Jaring Apung, Produksi dan Nilai Produksi Menurut Jenis dan Kecamatan di Kabupaten Bungo, 2019  
*Number of Fish Cage and Floating Cage Net, Production and Value by Subdistricts in Bungo Regency, 2019*

Kecamatan Subdistrict	Kecamba	
	Jumlah/Total (unit)	Produksi/Production (ton)
(1)	(2)	(3)
Pelepat	-	-
Pelepat Ilir	-	-
Bathin II Babeko	-	-
Rimbo Tengah	4	0,52
Bungo Dani	-	-
Pasar Muara Bungo	8	1,55
Bathin III	-	-
Rantau Pandan	-	-
Muko-Muko Bathin VII	-	-
Bathin III Ulu	-	-
Tanah Sepenggal	-	-
Tanah Sepenggal Lintas	-	-
Tanah Tumbuh	4	1,03
Limbur Lubuk Mengkuang	-	-
Bathin II Pelayang	-	-
Jujuhan	-	-
Jujuhan Ilir	-	-
<b>Kabupaten Bungo</b>	<b>16</b>	<b>3,10</b>
2018	16	2,85
2017	6	2,10
2016	6	1,60
2015	6	2,10

Lanjutan Tabel/*Continued Table* 5.6.3

Kecamatan <i>Subdistrict</i>	Kolam Jaring Apung			Jumlah <i>Total</i>
	Jumlah <i>Total</i> (unit)	Kolam Produksi <i>Production</i> (ton)	Produksi <i>Production</i> (ton)	Nilai <i>Value</i> (Rp. 000)
(1)	(4)	(5)	(6)	(7)
Pelepat	6	3,3	3,33	71 445,3
Pelepat Ilir	2	7,8	7,77	166 705,8
Bathin II Babeko	8	8,9	8,88	190 520,9
Rimbo Tengah	12	6,7	7,17	153 979,9
Bungo Dani	4	3,9	3,88	83 352,9
Pasar Muara Bungo	6	6,7	8,21	176 158,3
Bathin III	-	-	-	-
Rantau Pandan	-	-	-	-
Muko-Muko Bathin VII	-	-	-	-
Bathin III Ulu	-	-	-	-
Tanah Sepenggal	-	-	-	-
Tanah Sepenggal Lintas	-	-	-	-
Tanah Tumbuh	6	3,3	4,36	93 623,8
Limbur Lubuk Mengkuang	-	-	-	-
Bathin II Pelayang	-	-	-	-
Jujuhan	-	-	-	-
Jujuhan Ilir	-	-	-	-
<b>Kabupaten Bungo</b>	<b>44</b>	<b>40,5</b>	<b>43,6</b>	<b>935 786,8</b>
2018	90	65,4	67,5	1 485 000,0
2017	90	65,4	67,5	1 485 000,0
2016	167	16,5	18,1	1 375 886,0
2015	447	79,8	81,9	1 269 035,1

Sumber/*Source*: Dinas Peternakan dan Perikanan Kabupaten Bungo /*Livestock and Fishery Service of Bungo Regency*






## JUMLAH PELANGGAN LISTRIK

Number of Electricity Customers

**48.980** pelanggan

2019

### Pelanggan Listrik Menurut Golongan Tarif





**PENJELASAN TEKNIS**

1. Kapasitas listrik terpasang adalah total kapasitas dari seluruh mesin pembangkit listrik yang dioperasikan.
2. Listrik yang dibangkitkan adalah jumlah listrik yang dibangkitkan oleh seluruh mesin pembangkit listrik dan dinyatakan dalam satuan dasar Watt hours.
3. Jumlah listrik/gas/air bersih yang terjual/didistribusikan adalah banyaknya listrik/gas/air bersih yang disalurkan kepada para pelanggan.
4. Kapasitas produksi potensial adalah hubungan antara output yang sebenarnya diproduksi dengan peralatan yang terpasang dan potensi output yang dapat diproduksi dengan peralatan terpasang tersebut, jika kapasitas sepenuhnya digunakan.
5. Volume air bersih yang disalurkan adalah banyaknya air bersih yang disalurkan oleh perusahaan air bersih (dalam satuan m3). Semakin besar volume air bersih yang disalurkan maka akan semakin terpenuhi kebutuhan konsumen akan air bersih
6. Pelanggan adalah individu atau kelompok, baik rumah tangga, perusahaan atau institusi non

**TECHNICAL NOTES**

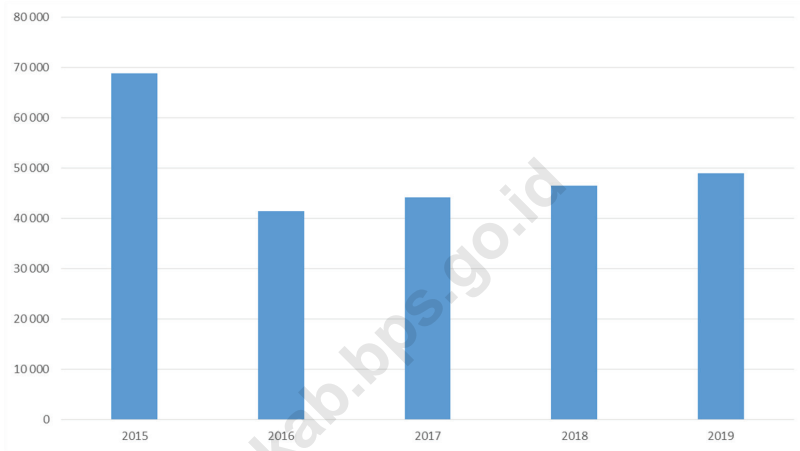
1. *Installed electricity capacity is the total capacity of all operated power plants machines.*
2. *Electricity generated is the amount of electricity generated by all power plant engine in Watt hours standard unit.*
3. *Sold/distributed electricity/gas/cleaned water is total electricity/gas/cleaned water distributed to customers.*
4. *Potential capacity production is relationship between output that is actually produced with the installed equipment, and the potential output which could be produced with it, if capacity was fully used.*
5. *Volume of water distributed is the amount of water that can be distributed by the water company (in units of m3). The greater the volume of water distributed it will be increasingly fulfilled the needs of consumers for clean water.*
6. *Customers are individuals or groups, whether household, company or non-profit institutions that buy water supply from water supply establishment.*

- profit yang membeli air bersih dari perusahaan air bersih.
7. Air disalurkan adalah volume air bersih dari perusahaan air bersih
7. *Distributed water is the volume of water supply from water supply establishment.*

<https://bungokab.bps.go.id>

**Gambar**  
**Figures** 6.1

**Jumlah Pelanggan Listrik Kabupaten Bungo, 2015 - 2019**  
**Number of Electricity Customers in Bungo Regency, 2015 - 2019**



Sumber/Source : Berdasarkan Peraturan Menteri Dalam Negeri No. 66 Tahun 2011 tanggal 28 Desember 2011  
Based on Minister Of Home Affairs Regulation No 66/2011, December 28,2011



**Tabel**  
**Table** 6.1

**Daya Terpasang, Produksi, dan Distribusi Listrik PT. PLN (Persero) pada Cabang/Ranting PLN Menurut Kecamatan di Kabupaten Bungo, 2019**  
**Installed Electricity Power, Production, and Distribution of PT. PLN (Persero) at PLN Branch by Subdistrict in Bungo Regency, 2019**

Kecamatan Subdistrict	Daya Terpasang Installed Electricity Power (KW)	Produksi Listrik Electricity Production (KWh)	Listrik Terjual Electricity Sold (KWh)	Dipakai Sendiri Own Used (KWh)	Susut/ Hilang Shrinkage/ Lost (KWh)
(1)	(2)	(3)	(4)	(5)	(6)
Pelepat	...	...	...	...	...
Pelepat Ilir	...	...	...	...	...
Bathin II Babeko	...	...	...	...	...
Rimbo Tengah	...	...	...	...	...
Bungo Dani	...	...	...	...	...
Pasar Muara Bungo	...	...	...	...	...
Bathin III	...	...	...	...	...
Rantau Pandan	...	...	...	...	...
Muko-Muko Bathin VII	...	...	...	...	...
Bathin III Ulu	...	...	...	...	...
Tanah Sepenggal	...	...	...	...	...
Tanah Sepenggal Lintas	...	...	...	...	...
Tanah Tumbuh	...	...	...	...	...
Limbur Lubuk Mengkuang	...	...	...	...	...
Bathin II Pelayang	...	...	...	...	...
Jujuhan	...	...	...	...	...
Jujuhan Ilir	...	...	...	...	...
<b>Bungo</b>	...	...	...	...	...

Catatan/Note: ...

Sumber/Source: PT PLN (Persero) Regional S2JB Area Muara Bungo/ State Electricity Company of Regional S2JB Muara Bungo

**Tabel**  
**Table** 6.2

**Jumlah Pelanggan Listrik Menurut Kecamatan di  
Kabupaten Bungo, 2015 - 2019**  
**Number of Electricity Customers by Subdistrict in Bungo  
Regency, 2015 - 2019**

<b>Kecamatan Subdistrict</b>	<b>2015</b>	<b>2016</b>	<b>2017</b>	<b>2018</b>	<b>2019</b>
(1)	(2)	(3)	(4)	(5)	(6)
Pelepat	...	...	...	...	...
Pelepat Ilir	...	...	...	...	...
Bathin II Babeko	...	...	...	...	...
Rimbo Tengah	...	...	...	...	...
Bungo Dani	...	...	...	...	...
Pasar Muara Bungo	...	...	...	...	...
Bathin III	...	...	...	...	...
Rantau Pandan	...	...	...	...	...
Muko-Muko Bathin VII	...	...	...	...	...
Bathin III Ulu	...	...	...	...	...
Tanah Sepanggal	...	...	...	...	...
Tanah Sepanggal Lintas	...	...	...	...	...
Tanah Tumbuh	...	...	...	...	...
Limbur Lubuk Mengkuang	...	...	...	...	...
Bathin II Pelayang	...	...	...	...	...
Jujuhan	...	...	...	...	...
Jujuhan Ilir	...	...	...	...	...
<b>Bungo</b>	<b>68 716</b>	<b>41 341</b>	<b>44 159</b>	<b>46 458</b>	<b>48 980</b>

Catatan/Note: ...

Sumber/Source: PT PLN (Persero) Regional S2JB Area Muara Bungo/ State Electricity Company of Regional S2JB Muara Bungo

**Tabel**  
**Table** 6.3**Jumlah Pelanggan dan Air yang Disalurkan Menurut  
Kecamatan di Kabupaten Bungo, 2019**  
**Number of Customers and Distributed Water by Subdistrict  
in Bungo Regency, 2019**

Kecamatan Subdistrict	Pelanggan Number of Customers	Air Disalurkan Distributed Water (m <sup>3</sup> )	Nilai Value (Rp)
(1)	(2)	(3)	(4)
Pelepat	...	...	...
Pelepat Ilir	...	...	...
Bathin II Babeko	...	...	...
Rimbo Tengah	...	...	...
Bungo Dani	...	...	...
Pasar Muara Bungo	...	...	...
Bathin III	...	...	...
Rantau Pandan	...	...	...
Muko-Muko Bathin VII	...	...	...
Bathin III Ulu	...	...	...
Tanah Sepanggal	...	...	...
Tanah Sepanggal Lintas	...	...	...
Tanah Tumbuh	...	...	...
Limbur Lubuk Mengkuang	...	...	...
Bathin II Pelayang	...	...	...
Jujuhan	...	...	...
Jujuhan Ilir	...	...	...
<b>Bungo</b>	...	...	...

Catatan/Note: ...

Sumber/Source: PDAM Pancuran Telago Kabupaten Bungo/ Regional Water Company Pancuran Telago of Bungo Regency

**Tabel**  
**Table 6.4****Produksi dan Distribusi Listrik oleh PT Perusahaan Listrik Negara (PLN) di Kabupaten Bungo, 2019**  
***Production and Distribution of Electricity by State Electricity Company in Bungo Regency, 2019***

<b>Uraian</b> <b><i>Explanation</i></b>	<b>Satuan</b> <b><i>Unit</i></b>	<b>2018</b>	<b>2019</b>
(1)	(2)	(3)	(4)
Energi Jual <i>Energy Sold</i>	GWH	11,13	9.46
Harga Jual Rata-rata <i>Average Selling Price</i>	Rp/kwh	1.288	1.290
Pendapatan Penjualan <i>Sales Revenue</i>	Juta Rp	143.341.432.155	142.454.807.207
Daya Tersambung <i>Connected Power</i>	MVA	...	78.264,82
Jumlah Pelanggan <i>Number of Costumers</i>	Pelanggan	46.458	48.980
Susut Distribusi <i>Distribution Loss</i>	%	...	6.51

Catatan/Note: ...

Sumber/Source: PT PLN (Persero) Regional S2JB Area Muara Bungo/ *State Electricity Company of Regional S2JB Muara Bungo*

**Tabel**  
**Table 6.5****Tenaga Listrik yang Tersambung Menurut Jenis Pemakaian di Kabupaten Bungo (Kwh), 2019**  
**Electrical Power Distributed by Kind of Consumption in Bungo Regency (Kwh), 2019**

<i>Jenis Pemakaian</i> <i>Kind of Consumption</i>	<b>2019</b>	
	(1)	(2)
Pelayanan Sosial <i>Social Services</i>		505 447
Rumah Tangga <i>Household</i>		5 682 632
Bisnis <i>Commercial</i>		2 078 567
Industri <i>Industry</i>		592 628
Publik <i>Public</i>		601.697

Catatan/Note: ...

Sumber/Source: PT PLN (Persero) Regional S2JB Area Muara Bungo/ *State Electricity Company of Regional S2JB Muara Bungo*

**Tabel**  
**Table 6.6****Jumlah Pelanggan Listrik Menurut Golongan Tarif di  
Kabupaten Bungo, 2019**  
**Number of Electrical Costumers by Tarif Class in Bungo  
Regency, 2019**

Golongan Tarif Tarif Class	2019
	(1)
Pelayanan Sosial <i>Social Services</i>	793
Rumah Tangga <i>Household</i>	43 696
Bisnis <i>Commercial</i>	3 993
Industri <i>Industry</i>	19
Publik <i>Public</i>	444

Catatan/Note: ...

Sumber/Source: PT PLN (Persero) Regional S2JB Area Muara Bungo/ *State Electricity Company of Regional S2JB Muara Bungo*

**Tabel**  
**Table** 6.7**Banyaknya Unit Usaha, Tenaga Kerja, Investasi dan Nilai  
Produksi Kecil dan Rumah Tangga di Kabupaten Bungo,  
2014-2019**  
**Number of Work Unit, Labor, Investment and Production  
Small Industry in Bungo Regency, 2014-2019**

<b>Tahun Year</b>	<b>Unit Usaha Work Unit</b>	<b>Tenaga Kerja Labor</b>	<b>Investasi (Rp.000) Investment</b>	<b>Produksi (Rp.000) Production</b>
(1)	(2)	(3)	(4)	(5)
2019	3 387	5 757	61 M	93.9 M
2018	2 194	6 562	30 M	151.2M
2017	2 120	6 457	29 M	150.9M
2016	2 018	6 057	28 M	147.9M
2015	1 867	5 457	23 M	46.7M
2014	1 007	4 805	23 M	46.6M

Catatan/Note: ...

Sumber/Source: Dinas Koperasi, UMKM, Perindustrian dan Perdagangan Kabupaten Bungo/ State Electricity Company of Regional S2JB Muara Bungo

## BANYAKNYA HOTEL, KAMAR DAN TEMPAT TIDUR, 2019



**28** Hotel



**691** Kamar



**1.125** Tempat tidur







**PENJELASAN TEKNIS**

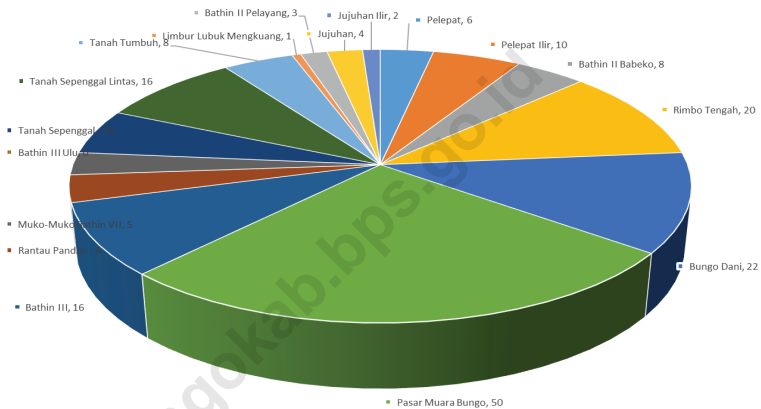
1. Pariwisata adalah keseluruhan rangkaian kegiatan yang berhubungan dengan gerakan manusia yang melakukan perjalanan atau persinggahan sementara dari tempat tinggalnya ke suatu atau beberapa tempat tujuan di luar lingkungan tempat tinggalnya yang didorong oleh beberapa keperluan atau motif tanpa bermaksud mencari nafkah tetap.
2. Usaha akomodasi adalah suatu usaha yang menggunakan suatu bangunan atau sebagian bangunan yang disediakan secara khusus, dan setiap orang dapat menginap, makan, serta memperoleh pelayanan dan fasilitas lainnya dengan pembayaran.
3. Restoran/ rumah makan adalah usaha yang mencakup jenis usaha jasa pangan yang bertempat di sebagian atau seluruh bangunan permanen yang menjual dan menyajikan makanan dan minuman untuk umum di tempat usahanya, baik dilengkapi dengan peralatan/perengkapan untuk proses pembuatan dan penyimpanan maupun tidak dan telah mendapatkan surat keputusan sebagai restoran/ rumah makan dari instansi yang membinanya.

**TECHNICAL NOTES**

1. *Tourism is a whole series of activities related to human movements that travel or stopover from their place of residence to one or several destinations outside their neighborhood which are driven by several needs or motives without intending to make a living.*
2. *An accommodation business is a business that uses a building or a part of a building that is specifically provided, and everyone can stay, eat, and get services and other facilities with payment.*
3. *Restaurant/restaurant is a business that includes a type of food service business that is located in part or all of permanent buildings that sell and serve food and drinks to the public in their place of business, whether equipped with equipment / equipment for the manufacturing and storage process or not and has received a letter a decision as a restaurant / restaurant from the agency that built it.*

**Gambar**  
**Figures** 7.1

**Jumlah Rumah Makan/Restoran Menurut Kecamatan di Kabupaten Bungo, 2019**  
**Number of Restaurants in Bungo Regency by Subdistrict in Bungo Regency, 2019**



Sumber/Source : Dinas Kebudayaan, Pariwisata, Pemuda dan Olahraga Kabupaten Bungo/ Culture, Tourism, Youth and Sport Service of Bungo Regency

**Tabel**  
**Table** 7.1

**Jumlah Rumah Makan/Restoran Menurut Kecamatan di Kabupaten Bungo, 2016 - 2019**  
**Number of Restaurants in Bungo Regency by Subdistrict in Bungo Regency, 2016 - 2019**

Kecamatan Subdistrict	2016	2017	2018	2019
(1)	(2)	(3)	(4)	(5)
Pelepat	14	...	...	6
Pelepat Ilir	14	...	...	10
Bathin II Babeko	10	...	...	8
Rimbo Tengah	7	...	...	20
Bungo Dani	27	...	...	22
Pasar Muara Bungo	60	...	...	50
Bathin III	10	...	...	16
Rantau Pandan	9	...	...	6
Muko-Muko Bathin VII	7	...	...	5
Bathin III Ulu	-	...	...	-
Tanah Sepanggal	8	...	...	10
Tanah Sepanggal Lintas	11	...	...	16
Tanah Tumbuh	8	...	...	8
Limbur Lubuk Mengkuang	-	...	...	1
Bathin II Pelayang	5	...	...	3
Jujuhan	8	...	...	4
Jujuhan Ilir	-	...	...	2
<b>Bungo</b>	<b>198</b>	<b>...</b>	<b>...</b>	<b>187</b>

Catatan/Note: ...

Sumber/Source: Dinas Kebudayaan, Pariwisata, Pemuda dan Olahraga Kabupaten Bungo/ Culture, Tourism, Youth and Sport Service of Bungo Regency

**Tabel**  
**Table** 7.2

**Daftar Hotel/Penginapan, Banyak Kamar dan Tempat Tidur, serta Jarak dari Terminal Bus di Kabupaten Bungo, 2019**  
**List of Hotel/Inn, Number of Rooms and Beds, and Distance from Bus Station in Bungo Regency, 2019**

Nama Hotel/Penginapan <i>Names of Hotel/Inn</i>	Jumlah <i>Total</i>	
	Kamar <i>Rooms</i>	Tempat Tidur <i>Beds</i>
(1)	(2)	(3)
1. Hotel One	14	28
2. Hotel Swarnabhumi	38	72
3. Hotel Amaris	99	154
4. Hotel Indra	12	22
5. Hotel Nora	15	30
6. Hotel Ketayo	2	4
7. Hotel Anda	20	40
8. Hotel Merlyn's Garden Inn	15	18
9. Penginapan Bunga	2	2
10. Hotel Pelangi	32	73
11. Hotel Ibunda	14	28
12 Hotel Bintang	25	41
13. Hotel Ayudia Pala	20	34
14. Hotel Semagi	70	102
15. Hotel Bungo Plaza	74	106
16. Independence Hotel	36	54
17. Assyifa Hotel	38	71

Lanjutan Tabel/*Continued Table 7.2*

Nama Hotel/Penginapan <i>Names of Hotel/Inn</i>	Jumlah <i>Total</i>	
	Kamar <i>Rooms</i>	Tempat Tidur <i>Beds</i>
(1)	(2)	(3)
18. Hotel S. Marsya	11	18
19. Hotel Sepakat	6	8
20. Mitra Hotel Bungo	11	11
21. Ratu Balqis Hotel	24	44
22. Lintas Sumatera Wisma	8	8
23. Permata Hotel	10	16
24. Sentosa Hotel	23	33
25. Bungo Homestay	18	36
26. Mess QTA	15	15
27. Batang Bungo Hotel	23	35
28. Hotel Fayadh	16	22
<b>Jumlah/Total</b>	<b>691</b>	<b>1125</b>

Catatan/Note: ...

Sumber/Source: Diolah dari Survei Hotel Tahunan-BPS Kabupaten Bungo/ *Based on Annual Hotel Survey-BPS-Statistics of Bungo Regency*

**Tabel**  
**Table 7.3****Daftar Hotel/Penginapan, Alamat dan Jenis Kelas di Kabupaten Bungo, 2019**  
**List of Hotel/Inn, Address and Type of Class in Bungo Regency, 2019**

<b>Nama Hotel/Penginapan</b> <b>Names of Hotel/Inn</b>	<b>Alamat</b> <b>Address</b>	<b>Kelas</b> <b>Class</b>
(1)	(2)	(3)
1. Hotel One	Jl. H.Hoesen Sa'ad No.07 Bungo Barat, Pasar Muara Bungo Telp.(0747) 21087	Melati 1
2. Hotel Swarnabhumi	Jl. Sultan Thaha No.139 Bungo Barat, Pasar Muara Bungo Telp. (0747) 21043 Fax. 21405	Melati 1
3. Hotel Amaris	Jl. Sultan Thaha No.103 Bungo Timur, Pasar Muara Bungo Telp. (0747) 321556 Fax.321551	Bintang 2
4. Hotel Indra	Jl. Prof. Sri Soedewi, SH, Pasir Putih, Rimbo Tengah Telp. (0747) 21140	Melati 1
5. Hotel Nora	Jl. Sudirman RT.001 RW.003 Bungo Barat, Pasar Muara Bungo Telp. (0747) 21123	Melati 1
6. Hotel Ketayo	Jl. M.Yamin, SH No.440 Bungo Barat, Pasar Muara Bungo, Telp. (0747) 21329	Melati 1
7. Hotel Anda	Jl. Lintas Sumatera Batang Bungo, Pasar Muara Bungo Telp. (0747) 21226	Melati 1
7. Hotel Anda	Jl. Lintas Sumatera Batang Bungo, Pasar Muara Bungo Telp. (0747) 21226	Melati 1
8. Hotel Merlyn's Garden Inn	Jl. Kesuma No.5 Bungo Timur, Pasar Muara Bungo Telp. (0747) 21328	Melati 1
9. Penginapan Bunga	Jl. Lebai Hasan Sungai Pinang, Bungo Dani	Melati 1
10. Hotel Pelangi	Jl. Sudirman No.52 Batang Bungo, Pasar Muara Bungo Telp. (0747) 21777	Melati 1
11. Hotel Ibunda	Jl. Lebai Hasan No.82 Batang Bungo, Pasar Muara Bungo Telp.(0747) 21604	Melati 1
12 Hotel Bintang	Jl. Lebai Hasan Sungai Pinang, Bungo Dani Telp. (0747)22278	Melati 1
13. Hotel Ayudia Pala	Jl. M. Saidi No.661B Bungo Barat, Pasar Muara Bungo Telp.(0747) 322563	Melati 1
14. Hotel Semagi	Jl. Lintas Sumatera No.68 Batang Bungo, Pasar Muara Bungo, Telp.(0747) 322245/322246 Fax. 21133	Bintang 3

<b>Nama Hotel/Penginapan</b> <b>Names of Hotel/Inn</b>	<b>Alamat</b> <b>Address</b>	<b>Kelas</b> <b>Class</b>
(1)	(2)	(3)
15. Hotel Bungo Plaza	Jl. Lintas Sumatera Bungo Barat, Pasar Muara Bungo Telp.(0747)323888	Bintang 3
16. Independence Hotel	Jl. M Saidi No.661 RT.001 RW.001 Bungo Barat, Pasar Muara Bungo Telp.(0747)321666,321900	Bintang 3
17. Assyifa Hotel	Jl.Lintas Sumatera KM.3 Sungai Kerjan, Bungo Dani	Melati 1
18. Hotel S. Marsya	Jl. Rangkayo Hitam No. 7, Cadika, Rimbo Tengah	Melati 1
19. Hotel Sepakat	Jl. Bachsan No. 64 Bungo Timur Pasar Muara Bungo	Melati 1
20. Mitra Hotel Bungo	Jl. RM. Thaher No. 10	Melati 1
21. Ratu Balqis Hotel	Jl. Lintas Sumatera Dusun Sirih Sekapur Perkembangan, Jujuhan	Melati 1
22. Lintas Sumatera Wisma	Jl. Lintas Sumatera KM.9 Ds. Air Gemuruh	Melati 1
23. Permata Hotel	Jl. Rangkayo Hitam, Cadika, Rimbo Tengah	Melati 1
24. Sentosa Hotel	Jl. Lintas Sumatera Bathin III Manggis	Melati 1
25. Bungo Homestay	Jl. Yusuf Alkaaf, Sungai Pinang, Bungo Dani Telp. 081366160172	Melati 1
26. Mess QTA	Jl. Lintas Sumatera Komplek Wiltop	Melati 1
27. Batang Bungo Hotel	Jl. Lintas Sumatera No.78-81 Telp. 08121898188	Melati 1
28. Hotel Fayadh	Jl. Diponegoro No.2	Melati 1

Catatan/Note: ...

Sumber/Source: Diolah dari Survei Hotel Tahunan-BPS Kabupaten Bungo/ Based on Annual Hotel Survey-BPS-Statistics of Bungo Regency



**Tabel**  
**Table** 7.4**Banyaknya Akomodasi Hotel Menurut Kecamatan di Kabupaten Bungo, 2019**  
**Numbers of Accomodation by Subdistricts in Bungo Regency, 2019**

Kecamatan Subdistrict	Hotel Hotel		Jumlah Kamar Number of Rooms		Jumlah Tempat Tidur Number of Beds	
	2018	2019	2018	2019	2018	2019
(1)	(2)	(3)	(4)	(5)		
Pelepat	...	...	...	...	...	...
Pelepat Ilir	...	...	...	...	...	...
Bathin II Babeko	...	...	...	...	...	...
Rimbo Tengah	4	5	40	60	64	89
Bungo Dani	3	6	41	129	61	251
Pasar Muara Bungo	14	14	435	447	786	700
Bathin III	2	2	37	31	47	41
Rantau Pandan	...	...	...	...	...	...
Muko-Muko Bathin VII	...	...	...	...	...	...
Bathin III Ulu	...	...	...	...	...	...
Tanah Sepanggal	...	...	...	...	...	...
Tanah Sepanggal Lintas	...	...	...	...	...	...
Tanah Tumbuh	...	...	...	...	...	...
Limbur Lubuk Mengkuang	...	...	...	...	...	...
Bathin II Pelayang	...	...	...	...	...	...
Jujuhan	1	1	7	24	7	44
Jujuhan Ilir	...	...	...	...	...	...
<b>Bungo</b>	<b>26</b>	<b>28</b>	<b>560</b>	<b>691</b>	<b>965</b>	<b>1125</b>

Catatan/Note: ...

Sumber/Source: Diolah dari Survei Hotel Tahunan-BPS Kabupaten Bungo/ Based on Annual Hotel Survey-BPS-Statistics of Bungo Regency

**Tabel**  
**Table** 7.5

**Objek Wisata di Kabupaten Bungo, 2019**  
**Tourism Object in Bungo Regency, 2019**

<b>Objek Wisata</b> <i>Tourism Object</i>	<b>Lokasi/ Kecamatan</b> <i>Location/ Subdistricts</i>	<b>Jarak dari Ibukota Kabupaten</b> <i>Distance from Capital Of Regency</i> <i>(km)</i>	<b>Jumlah Pengunjung</b> <i>Number of Visitors</i> <i>(orang/person)</i>
(1)	(2)	(3)	(4)
Wisata Alam Dam Semagi	Bathin II Pelayang	35	2.300
Air Terjun Tegan Kiri	Rantau Pandan	36	1.100
Taman Kota	Muara Bungo	0	1.010
Taman Hutan Cadika	Rimbo Tengah	4	350
Pemancingan Saung Kuring	Rimbo Tengah	3	
Taman Hutan Cadika	Rimbo Tengah	10	200
Dam Sungai Arang	Bungo Dani	30	
Dam Tapus	Tanah Tumbuh	30	400
Air Terjun Renah Sungai Ipuh	Limbur Lubuk Mengkuang	48	300
Air Panas Renah Sungai Ipuh	Limbur Lubuk Mengkuang	48	350
Air Terjun Rantau Tipu	Limbur Lubuk Mengkuang	45	300
Goa Gending	Limbur Lubuk Mengkuang	45	250
Air Terjun Renah Sungai Besar	Limbur Lubuk Mengkuang	48	300
Air Terjun Sei. Inum	Bathin III Ulu	57	500
Batu Tapak Sembilan	Bathin III Ulu	20	600
Batu Gelogo Buto	Bathin III Ulu Pandan	60	1.300
Air Terjun Punjung Empat	Pelepat	40	300

Catatan/Note: ...

Sumber/Source: Dinas Kebudayaan, Pariwisata, Pemuda dan Olahraga Kabupaten Bungo



**TRANSPORTASI  
DAN KOMUNIKASI**

*Transportation and Communication*

**BAB**  
*Chapter*

**08**



**2.204** *Pengerakan Pesawat*  
*Bandara Muara Bungo*

*Panjang Jalan*  
*Kabupaten Bungo*

**802,19** km





**PENJELASAN TEKNIS**

1. Data transportasi dan komunikasi meliputi:
  - a. Panjang jalan
  - b. Angkutan darat
  - c. Angkutan udara
  - d. Pos dan telekomunikasi
2. Kendaraan bermotor adalah setiap kendaraan yang digerakkan oleh peralatan teknik yang ada pada kendaraan tersebut, biasanya digunakan untuk angkutan orang atau barang di atas jalan raya selain kendaraan yang berjalan di atas rel. Kendaraan bermotor yang dicatat adalah semua jenis kendaraan kecuali kendaraan bermotor TNI/Polri dan Korps Diplomatik.
3. Mobil penumpang adalah setiap kendaraan bermotor yang dilengkapi dengan tempat duduk untuk sebanyak-banyaknya delapan orang, tidak termasuk tempat duduk untuk pengemudi, baik dilengkapi atau tidak dilengkapi bagasi.
4. Mobil bus adalah setiap kendaraan bermotor yang dilengkapi dengan tempat duduk untuk lebih dari delapan orang, tidak termasuk tempat duduk untuk pengemudi, baik dilengkapi atau tidak dilengkapi bagasi.

**TECHNICAL NOTES**

1. *Data on transportations and communications cover:*
  - a. *Length of road*
  - b. *Land transportation*
  - c. *Air transportation*
  - d. *Post and telecommunication*
2. *Motor vehicles are any kind of vehicles motorized by machine set up in those vehicles, they are usually used for transporting peoples or goods on roads except vehicles moving along a railway line. The data cover all kinds of motor vehicles except those belong to Indonesia Army Force Indonesian State Police and Diplomatic Corps.*
3. *Passenger cars are any motor vehicles with no more than eight seats, excluding seat for driver, it can be with or without hoot*
4. *Buses are large passenger cars having seats for more than eight passengers, excluding seat for driver, it can be with or without hoot.*

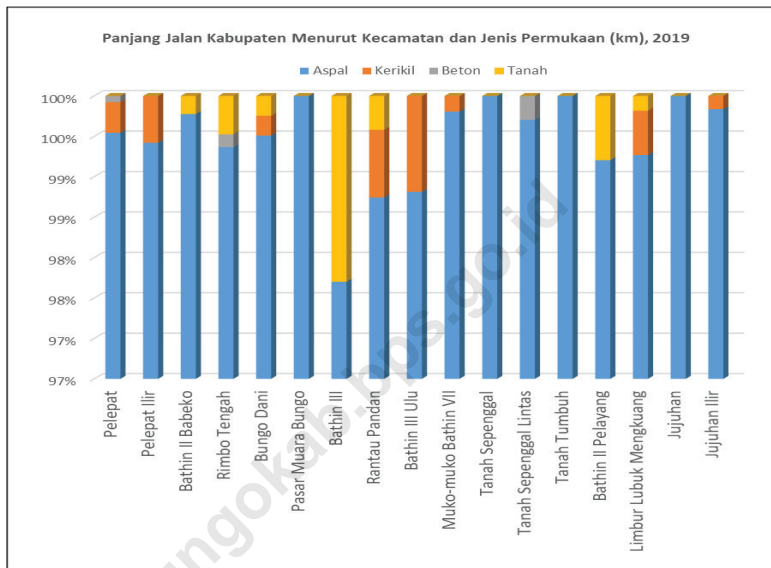
5. Mobil truk adalah setiap kendaraan bermotor yang digunakan untuk angkutan barang, selain mobil penumpang, mobil bus, dan kendaraan bermotor roda dua.
  6. Data panjang jalan negara dan jalan provinsi bersumber dari Kementerian Pekerjaan Umum dan Perumahan Rakyat, sedangkan jalan kabupaten/kota bersumber dari Dinas Pekerjaan Umum Kabupaten/Kota, diolah dari daftar PJ-II/5.
  7. Kilometer penumpang adalah jumlah kilometer dari semua penumpang yang berangkat. Besaran ini merupakan penjumlahan jarak asal tujuan masing-masing penumpang.
  8. Rata-rata jarak perjalanan per penumpang adalah rata-rata yang ditempuh oleh setiap penumpang, atau jumlah kilometer penumpang dibagi dengan jumlah penumpang berangkat.
  9. Kilometer ton adalah jumlah kilometer semua ton yang diangkut. Besaran ini merupakan hasil penjumlahan jarak asal tujuan masing-masing barang per ton.
5. *Trucks are any motor vehicles used to transport goods excluding passenger cars, buses, and motorcycles.*
  6. *Data on the length of state and provincial roads were taken from the Ministry of Public Works and Housing, while the regency/municipality roads data were taken from Regency/Municipality Public Works Offices, based on PJ-II/5 questionnaire.*
  7. *Passenger kilometer is total kilometers of all departing passenger. This measurement is the sum of distance between the place of origin and the place of destination taken by all passengers*
  8. *Average length of journey per passenger is mean distance taken by each passenger or total of passenger-kilometer divided by the number of departing passengers.*
  9. *Ton-kilometer is total kilometer of all cargoes carried. This is the sum of distance from area of origin to area of destination for each ton of cargoes.*

10. Rata-rata jarak angkut barang adalah rata-rata jarak yang ditempuh oleh setiap ton barang atau jumlah kilometer ton dibagi dengan ton dimuat.
11. Sumber data transportasi berasal dari masing-masing instansi terkait, dikumpulkan oleh Badan Pusat Statistik (BPS) setiap bulan/tahun.
12. Kantor Pos adalah tempat pemberi pelayanan komunikasi tertulis dan atau surat elektronik, layanan paket, layanan logistik, layanan transaksi keuangan, dan layanan keagenan pos untuk kepentingan umum. Rumah pos berfungsi sama seperti kantor pos dan kantor pos pembantu, bedanya rumah pos biasanya terletak di daerah terpencil.
13. Telekomunikasi adalah setiap pemancaran, pengiriman dan atau penerimaan dari setiap informasi dalam bentuk tanda-tanda, isyarat, tulisan, gambar, suara, dan bunyi melalui sistem kawat, optik, radio, atau sistem elektromagnetik lainnya.
14. Jaringan telekomunikasi adalah rangkaian perangkat telekomunikasi dan kelengkapannya yang digunakan dalam bertelekomunikasi.
10. *Average distance of cargoes loaded is mean distance of each ton of cargoes loaded or total ton-kilometer divided by total ton of cargoes loaded*
11. *Data on transportations are compiled by the BPS-Statistics Indonesia (BPS), these data are obtained from relevant institutions every month and year.*
12. *Post Office is a service provider facility of written communication and or electronic mail, parcel service, logistics services, financial transaction services, and postal services to the public. Postal house has the same function as the post office and subsidiary of post office, the difference is that postal house is usually located in remote areas.*
13. *Telecommunication includes every transmitting, delivering and or receiving from every information of marking, signal, article, picture, sound and voice through strand of wire system, optic, radio, or other electromagnetic system.*
14. *Telecommunication network is peripheral network of telecommunication and its equipment used in the means of telecommunication.*



**Gambar** 8.1  
**Figures**

**Panjang Jalan Kabupaten Menurut Kecamatan dan Jenis Permukaan (km), 2019**  
**Regency Road Length by Subdistricts and Kind of Surface (km), 2019**



Sumber/Source : Dinas Pekerjaan Umum Kabupaten Bungo / Public Works Service of Bungo Regency

## 8.1 TRANSPORTASI TRANSPORTATION

**Tabel 8.1.1** Panjang Jalan Menurut Tingkat Kewenangan Pemerintahan di Kabupaten Bungo(km), 2017–2019  
**Table** *Length of Roads by Level of Government Authority in Bungo Regency (km), 2017–2019*

Tingkat Kewenangan Pemerintahan <i>Level of Government Authority</i>	2017	2018	2019
(1)	(2)	(3)	(4)
Negara/State	...	...	180,61
Provinsi/Province	...	...	7,47
Kabupaten/ Regency	...	...	614,11
<b>Jumlah/Total</b>	...	...	<b>802,19</b>

Catatan/Note: ...

Sumber/Source: Dinas Pekerjaan Umum Kabupaten Bungo / *Public Works Service of Bungo Regency*

**Tabel 8.1.2 Panjang Jalan Menurut Jenis Permukaan Jalan di Kabupaten Bungo (km), 2017–2019**  
***Length of Roads by Type of Road Surface in Bungo Regency (km), 2017–2019***

Jenis Permukaan Jalan <i>Type of Road Surface</i>	2017	2018	2019
(1)	(2)	(3)	(4)
Aspal/ <i>Paved</i>	...	...	797,99
Kerikil/ <i>Gravel</i>	...	...	2,50
Tanah/ <i>Soil</i>	...	...	0,30
Lainnya/ <i>Others</i>	...	...	1,40
<b>Jumlah/<i>Total</i></b>	...	...	<b>802,19</b>

Catatan/*Note*: ...

Sumber/*Source*: Dinas Pekerjaan Umum Kabupaten Bungo / *Public Works Service of Bungo Regency*

**Tabel 8.1.3 Panjang Jalan Menurut Kondisi Jalan di Kabupaten Bungo (km), 2017–2019**  
***Length of Roads by Condition of Roads in Bungo Regency (km), 2017–2019***

Kondisi Jalan <i>Condition of Roads</i>	2017	2018	2019
(1)	(2)	(3)	(4)
Baik/ <i>Good</i>	...	...	457,97
Sedang/ <i>Moderate</i>	...	...	192,99
Rusak/ <i>Damage</i>	...	...	150,25
Rusak Berat/ <i>Severely Damage</i>	...	...	1,00
<b>Jumlah/<i>Total</i></b>	...	...	<b>802,21</b>

Catatan/*Note*: ...

Sumber/*Source*: Dinas Pekerjaan Umum Kabupaten Bungo / *Public Works Service of Bungo Regency*

**Tabel** 8.1.4 **Panjang Jalan menurut Kecamatan dan Pemerintahan yang Berwenang di Kabupaten Bungo (km), 2019**  
**Table** *Length of Roads by Authorized Government in Bungo Regency (km), 2019*

Kecamatan Subdistricts	Negara State	Provinsi Province	Kabupaten Regency
(1)	(2)	(3)	(4)
Pelepat	46,59	-	85,04
Pelepat Ilir	22,42	-	63,95
Bathin II Babeko	16,6	-	28,2
Rimbo Tengah	-	-	63,22
Bungo Dani	11,32	-	29,48
Pasar Muara Bungo	-	-	36,08
Bathin III	2,79	-	18,97
Rantau Pandan	-	-	23,89
Muko-Muko Bathin VII	-	-	59,02
Bathin III Ulu	-	-	51,83
Tanah Sepenggal	-	-	4,73
Tanah Sepenggal Lintas	26,3	-	7,5
Tanah Tumbuh	7,47	7,47	14,84
Limbur Lubuk Mengkuang	17	-	8,18
Bathin II Pelayang	-	-	54,73
Jujuhan	6,72	-	26,47
Jujuhan Ilir	23,4	-	37,98
<b>Bungo</b>	<b>180,61</b>	<b>7,47</b>	<b>614,11</b>

Catatan/Note: ...

Sumber/Source: Dinas Pekerjaan Umum Kabupaten Bungo / Public Works Service of Bungo Regency

**Tabel**  
**Table** 8.1.5**Panjang Jalan Kabupaten Menurut Kecamatan dan Kondisi Jalan di Kabupaten Bungo (km), 2019**  
**Regency Road Length by Subdistricts and Condition in Bungo Regency (km), 2019**

Kecamatan Subdistricts	Kondisi Jalan/Road Condition				Jumlah Total
	Baik Good	Sedang Moderate	Rusak Damaged	Rusak Berat Severely Damaged	
(1)	(2)	(3)	(4)	(5)	(6)
Pelepat	68,81	34,99	29,83	1	131,63
Pelepat Ilir	51,77	20,92	13,68	-	86,37
Bathin II Babeko	38	1,2	5,6	-	44,8
Rimbo Tengah	44,62	7,95	10,65	-	63,22
Bungo Dani	28,58	5,72	6,5	-	40,8
Pasar Muara Bungo	32,48	2,7	0,9	-	36,08
Bathin III	11,98	6,33	3,45	-	21,76
Rantau Pandan	13,43	6,7	3,78	-	23,91
Muko-Muko Bathin VII	27,53	15,5	15,99	-	59,02
Bathin III Ulu	23,37	10,8	17,66	-	51,83
Tanah Sepenggal	4,73	-	-	-	4,73
Tanah Sepenggal Lintas	18,95	11	3,85	-	33,8
Tanah Tumbuh	16,98	10,3	2,5	-	29,78
Limbur Lubuk Mengkuang	6,59	17,59	1	-	25,18
Bathin II Pelayang	25,51	18,88	10,34	-	54,73
Jujuhan	18,24	2	12,95	-	33,19
Jujuhan Ilir	26,4	20,41	14,57	-	61,38
<b>Bungo</b>	<b>457,97</b>	<b>192,99</b>	<b>150,25</b>	<b>1</b>	<b>802,21</b>

Catatan/Note: ...

Sumber/Source: Dinas Pekerjaan Umum Kabupaten Bungo / Public Works Service of Bungo Regency

**Tabel 8.1.6** Panjang Jalan Kabupaten Menurut Kecamatan dan Jenis Permukaan (km), 2019  
*Regency Road Length by Subdistricts and Kind of Surface (km), 2019*

Kecamatan Subdistricts	Jenis Permukaan Jalan / Kind of Road Surface				Jumlah Total
	Aspal Asphalted	Kerikil Gravel	Beton Concrete	Tanah Soil	
(1)	(2)	(3)	(4)	(5)	(6)
Pelepat	131,03	0,5	0,1	-	131,63
Pelepat Ilir	85,87	0,5	-	-	86,37
Bathin II Babeko	44,7	-	-	0,1	44,8
Rimbo Tengah	62,82	-	0,1	0,3	63,22
Bungo Dani	40,6	0,1	-	0,1	40,8
Pasar Muara Bungo	36,08	-	-	-	36,08
Bathin III	21,26	-	-	0,5	21,76
Rantau Pandan	23,59	0,2	-	0,1	23,89
Muko-Muko Bathin VII	58,32	0,7	-	-	59,02
Bathin III Ulu	51,73	0,1	-	-	51,83
Tanah Sepenggal	4,73	-	-	-	4,73
Tanah Sepenggal Lintas	33,7	-	0,1	-	33,8
Tanah Tumbuh	29,78	-	-	-	29,78
Limbur Lubuk Mengkuang	24,98	-	-	0,2	25,18
Bathin II Pelayang	54,33	0,3	-	0,1	54,73
Jujuhan	33,19	-	-	-	33,19
Jujuhan Ilir	61,28	0,1	-	-	61,38
<b>Bungo</b>	<b>797,99</b>	<b>2,5</b>	<b>0,3</b>	<b>1,4</b>	<b>802,19</b>

Catatan/Note: ...

Sumber/Source: Dinas Pekerjaan Umum Kabupaten Bungo / Public Works Service of Bungo Regency

**Tabel**  
**Table** 8.1.7**Banyaknya Jembatan Menurut Kecamatan dan Jenis Konstruksi (unit), 2019**  
**Number of Bridges by Subdistricts and Kind of Construction (unit), 2019**

Kecamatan Subdistricts	Jenis Konstruksi / Kind of Construction				
	Rangka Truss	Kombinasi Combination	Konvensional Conventional	Gantung Suspension	Bailey Bailey
(1)	(2)	(3)	(4)	(5)	(6)
Pelepat	1	1	6	...	...
Pelepat Ilir	1	...	7	...	...
Bathin II Babeko	...	...	2	...	...
Rimbo Tengah	...	...	1	...	...
Bungo Dani	...	...	...	...	...
Pasar Muara Bungo	...	...	...	...	...
Bathin III	...	...	...	...	...
Rantau Pandan	2	...	4	...	...
Muko-Muko Bathin VII	...	1	10	...	...
Bathin III Ulu	1	...	3	...	...
Tanah Sepanggal	1	...	5	...	...
Tanah Sepanggal Lintas	...	...	2	...	...
Tanah Tumbuh	...	...	4	1	1
Limbur Lubuk Mengkuang	...	...	...	...	...
Bathin II Pelayang	2	...	2	...	2
Jujuhan	3	...	2	...	...
Jujuhan Ilir	1	...	5	...	...
<b>Bungo</b>	<b>12</b>	<b>2</b>	<b>53</b>	<b>1</b>	<b>3</b>

Catatan/Note: ...

Sumber/Source: Dinas Pekerjaan Umum Kabupaten Bungo / Public Works Service of Bungo Regency



**Tabel 8.1.8** Banyaknya Bus dan Penumpang melalui Terminal Bus Tipe A Muara Bungo, 2019  
**Number of Bus and Passenger in Type A Bus Station Muara Bungo, 2019**

Bulan Month	Kendaraan/Vehicle		Penumpang/Passenger	
	Datang Arrival	Berangkat Departure	Datang Arrival	Berangkat Departure
(1)	(2)	(3)	(4)	(5)
Januari/January	1.516	1.516	1.04	1.379
Februari/February	1.268	1.268	680	972
Maret /March	1.424	1.424	825	1.041
April/April	1.367	1.367	815	1.320
Mei/May	1.514	1.514	737	1.521
Juni/June	1.792	1.792	1.083	1.514
Juli/July	1.373	1.373	1.112	813
Agustus/August	1.259	1.259	927	1.128
September/September	1.499	1.499	890	864
Oktober/October	1.921	1.921	986	1.335
November/November	1610	1610	796	594
Desember/December	2.156	2.156	838	973
<b>Bungo</b>	<b>18.699</b>	<b>18.699</b>	<b>10.729</b>	<b>13.454</b>

Catatan/Note: ...

Sumber/Source: Dinas Perhubungan Kabupaten Bungo / Transportation Service of Bungo Regency

**Tabel**  
**Table** 8.1.9**Banyaknya Truk dan Barang melalui Terminal Truk Muara Bungo per Bulan, 2019**  
**Number of Trucks and Freight through Truck Station Muara Bungo Each Month, 2019**

Bulan Month	Kendaraan/Vehicle	
	Datang Arrival	Berangkat Departure
(1)	(2)	(3)
Januari/January	200	200
Februari/February	280	280
Maret /March	300	300
April/April	350	350
Mei/May	310	310
Juni/June	250	250
Juli/July	280	280
Agustus/August	330	330
September/September	300	300
Oktober/October	200	200
November/November	290	290
Desember/December	350	350
<b>Bungo</b>	<b>3440</b>	<b>3440</b>

Catatan/Note: ...

Sumber/Source: Dinas Perhubungan Kabupaten Bungo / Transportation Service of Bungo Regency

**Tabel** 8.1.10 **Banyaknya Kendaraan yang Menjalani Uji dan Mutasi melalui Kantor Samsat Muara Bungo, 2019**  
**Table** **Number of Vehicles that Undergo Examination and Mutation through One Roof System Office Muara Bungo, 2019**

Bulan Month	Uji Pertama First Examination	Uji Ulang Reexamination	Mutasi Masuk Ingoing Mutation	Penumpang From Outside Area	Jumlah Total
(1)	(2)	(3)	(4)	(5)	(6)
Januari/January	25	231	2	35	293
Februari/February	23	218	5	33	279
Maret /March	16	260	7	25	308
April/April	10	218	4	26	258
Mei/May	22	266	4	31	323
Juni/June	11	135	3	23	172
Juli/July	20	277	-	32	329
Agustus/August	14	226	7	21	268
September/September	17	278	4	18	314
Oktober/October	20	238	6	48	312
November/November	11	250	5	37	303
Desember/December	20	168	5	21	214
<b>Bungo</b>	<b>209</b>	<b>2.765</b>	<b>52</b>	<b>350</b>	<b>3.373</b>

Catatan/Note: ...

Sumber/Source: Dinas Perhubungan Kabupaten Bungo / Transportation Service of Bungo Regency

**Tabel**  
**Table** 8.1.11

**Banyaknya Kendaraan Angkutan Barang Menurut Daya Angkut/ Tonase di Kabupaten Bungo, 2019**  
**Number of Freight Vehicles by Carrying Capacity/Tonnage in Bungo Regency, 2019**

Daya Angkut Tonnage (kg)	Umum Public	Pribadi Private	Dinas Government- owned	Jumlah Total
(1)	(2)	(3)	(4)	(5)
0 – 500	21	824	-	845
501 – 1.000	-	-	-	-
1.001 – 1.500	-	-	-	-
1.501 – 2.000	-	-	-	-
2.001 – 2.500	-	-	-	-
2.501 – 3.000	509	424	-	933
3.001 – 3.500	-	-	-	-
3.501 – 4.000	-	-	-	-
> 4.000	17	-	-	17
<b>Bungo</b>	<b>547</b>	<b>1.248</b>	<b>-</b>	<b>1.795</b>

Catatan/Note: ...

Sumber/Source: Dinas Perhubungan Kabupaten Bungo / Transportation Service of Bungo Regency

**Tabel 8.1.12** Banyaknya Kendaraan Bermotor Menurut Jenisnya di Kabupaten Bungo, 2019  
**Number of Vehicles by Kind in Bungo Regency, 2019**

Jenis Kendaraan Vehicles	Pemerintah Government	Swasta Private	Jumlah Total
(1)	(2)	(3)	(4)
Mobil Penumpang / Passenger Vehicles	559	10 329	10 888
Mobil Beban / Freight Vehicles	25	4 209	4 234
Bus / Bus	15	82	97
Sepeda Motor/ Motorcycle	986	31 755	32 741
<b>Bungo</b>	<b>1 585</b>	<b>46 375</b>	<b>47 960</b>

Catatan/Note: ...

Sumber/Source: Satuan Lalu Lintas Kepolisian Resort Bungo / Traffic Unit of Bungo Police Resort

**Tabel 8.1.13** Jumlah Lalu Lintas Udara dan Penumpang melalui Bandar Udara Muara Bungo per Bulan, 2019  
**Table** *Number of Air Traffic and Passenger via Muara Bungo Airport Each Month, 2019*

Bulan Month	Pergerakan Pesawat Aircraft Traffic	Penumpang/Passenger	
		Datang Arrival	Berangkat Departure
(1)	(2)	(3)	(4)
Januari/January	194	4 870	5 056
Februari/February	192	4 388	4 700
Maret /March	192	3 990	4 370
April/April	176	3 353	3 850
Mei/May	180	3 954	3 627
Juni/June	202	2 784	5 661
Juli/July	182	4 319	4 598
Agustus/August	212	4 378	4 833
September/September	156	3 237	3 581
Oktober/October	152	3 228	3 545
November/November	186	4 162	4 034
Desember/December	180	3 862	3 639
<b>Bungo</b>	<b>2 204</b>	<b>46 525</b>	<b>51 494</b>

Catatan/Note: ...

Sumber/Source: Dinas Perhubungan Kabupaten Bungo / Transportation Service of Bungo Regency

**Tabel** 8.1.14 **Lalu Lintas Barang Angkutan Udara melalui Bandar Udara Muara Bungo per Bulan, 2019**  
**Table** 8.1.14 **Aircraft Freight Traffic in Muara Bungo Airport Each Month, 2019**

Bulan Month	Bagasi / Baggage (kg)		Barang / Freight (kg)	
	Bongkar Unloading	Muat Loading	Bongkar Unloading	Muat Loading
(1)	(2)	(3)	(4)	(5)
Januari/January	38.002	33.663	1.105	326
Februari/February	29.853	28.585	683	571
Maret /March	23.313	19.983	2.461	226
April/April	19.874	16.403	1.664	171
Mei/May	27.515	14.998	2.525	581
Juni/June	29.543	39.630	2.657	410
Juli/July	26.025	23.232	9.855	1.110
Agustus/August	28.064	25.896	12.198	2.362
September/September	21.158	19.796	13.858	1.164
Oktober/October	20.208	16.950	14.959	1.292
November/November	25.290	16.456	20.018	2.655
Desember/December	22.747	17.871	13.995	1.205
<b>Bungo</b>	<b>311.592</b>	<b>273.463</b>	<b>95.978</b>	<b>12.073</b>

Catatan/Note: ...

Sumber/Source: Dinas Perhubungan Kabupaten Bungo / Transportation Service of Bungo Regency

## 8.2 KOMUNIKASI COMMUNICATION

**Tabel 8.2.1** Jumlah Kantor Pos Pembantu Menurut Kecamatan di Kabupaten Bungo, 2016–2019  
*Number of Post Offices Subsidiaries by Subdistrict in Bungo Regency, 2016–2019*

Kecamatan Subdistricts	2016	2017	2018	2019
(1)	(2)	(3)	(4)	(5)
Pelepat	...	...	...	...
Pelepat Ilir	...	...	...	...
Bathin II Babeko	...	...	...	...
Rimbo Tengah	...	...	...	...
Bungo Dani	...	...	...	...
Pasar Muara Bungo	...	...	...	...
Bathin III	...	...	...	...
Rantau Pandan	...	...	...	...
Muko-Muko Bathin VII	...	...	...	...
Bathin III Ulu	...	...	...	...
Tanah Sepenggal	...	...	...	...
Tanah Sepenggal Lintas	...	...	...	...
Tanah Tumbuh	...	...	...	...
Limbur Lubuk Mengkuang	...	...	...	...
Bathin II Pelayang	...	...	...	...
Jujuhan	...	...	...	...
Jujuhan Ilir	...	...	...	...
<b>Bungo</b>	...	...	...	...

Catatan/Note: ...

Sumber/Source: PT Pos Indonesia - Muara Bungo / PT Pos Indonesia - Muara Bungo



**Tabel**  
**Table** 8.2.2**Lalu Lintas Surat yang Dikirim dan Diterima Melalui Kantor  
Pos Muara Bungo Menurut Jenis Surat per Bulan, 2019**  
**Letters Traffic Sent and Received Through Muara Bungo Post  
Office by Kind of Letters Each Month, 2019**

Bulan Month	Surat Pos Standar Standard Letters		Surat Pos Luar Negeri Overseas Letters	
	Kirim Sent	Terima Received	Kirim Sent	Terima Received
(1)	(2)	(3)	(4)	(5)
Januari/January	6	31	20	12
Februari/February	2	29	22	8
Maret /March	4	30	18	9
April/April	1	30	17	10
Mei/May	5	29	30	4
Juni/June	12	28	27	7
Juli/July	3	34	35	5
Agustus/August	4	35	18	8
September/September	1	30	23	12
Oktober/October	2	32	19	4
November/November	2	29	17	8
Desember/December	4	35	15	4
<b>Bungo</b>	<b>154</b>	<b>372</b>	<b>261</b>	<b>91</b>

Lanjutan Tabel/Continued Table 8.2.2

Bulan Month	Surat Pos Terdaftar/Tercatat/Paket Pos Luar Negeri Registered/Recorded Letter/Overseas Parcel		Surat Pos Kilat Khusus Special Dispatch Post Letter	
	Kirim Sent	Terima Received	Kirim Sent	Terima Received
(1)	(2)	(3)	(4)	(5)
Januari/January	13	132	1.625	23.892
Februari/February	18	53	1.244	24.033
Maret /March	12	111	1.351	25.951
April/April	9	86	1.371	19.425
Mei/May	20	76	1.339	19.720
Juni/June	18	89	1.005	15.388
Juli/July	26	107	1.383	22.777
Agustus/August	18	138	1.167	21.046
September/September	20	121	1.130	22.149
Oktober/October	17	98	1.284	24.512
November/November	16	120	1.140	43.790
Desember/December	15	72	1.002	26.129
<b>Bungo</b>	<b>202</b>	<b>1.203</b>	<b>15.041</b>	<b>288.812</b>

Lanjutan Tabel/*Continued Table 8.2.2*

<b>Bulan Month</b>	<b>Surat Pos Dinas Bebas Bea Free Official Post Letter</b>	
	<b>Kirim Sent</b>	<b>Terima Received</b>
(1)	(2)	(3)
Januari/ <i>January</i>	200	20
Februari/ <i>February</i>	200	30
Maret / <i>March</i>	200	25
April/ <i>April</i>	200	40
Mei/ <i>May</i>	200	25
Juni/ <i>June</i>	200	20
Juli/ <i>July</i>	200	20
Agustus/ <i>August</i>	200	18
September/ <i>September</i>	200	23
Oktober/ <i>October</i>	200	16
November/ <i>November</i>	200	32
Desember/ <i>December</i>	200	10
<b>Bungo</b>	<b>2400</b>	<b>279</b>

Catatan/*Note*: ...Sumber/*Source*: PT Pos Indonesia - Muara Bungo / *PT Pos Indonesia - Muara Bungo*

# JUMLAH KOPERASI, ANGGOTA DAN ASET

2019

Jumlah  
Koperasi  
(Unit) | **301**



Jumlah  
Anggota  
(Orang) | **27.930**

Jumlah  
Aset  
(Milyar rupiah) | **178**





**PENJELASAN TEKNIS****TECHNICAL NOTES**

1. Koperasi adalah badan usaha yang beranggotakan orang seorang atau badan hukum koperasi dengan melandaskan kegiatannya berdasarkan prinsip koperasi sekaligus sebagai gerakan ekonomi rakyat yang berdasar atas asas kekeluargaan.
  2. Sisa hasil usaha koperasi merupakan pendapatan koperasi yang diperoleh dalam satu tahun buku dikurangi dengan biaya, penyusutan, dan kewajiban lainnya termasuk pajak dalam tahun buku yang bersangkutan.
  3. Bank Perkreditan Rakyat (BPR) adalah perusahaan/usaha perbankan yang kegiatannya hanya menerima simpanan dalam bentuk tabungan dan deposito serta memberikan kredit berskala kecil dalam jangka pendek kepada masyarakat dalam wilayah kerja tertentu yang umumnya bersifat lokal. Dalam melakukan pengumpulan dana BPR dapat menerima simpanan hanya dalam bentuk tabungan dan deposito berjangka, dalam penyaluran dananya memberikan pinjaman kepada masyarakat ekonomi lemah dan masyarakat desa yang membutuhkan.
  4. Retribusi daerah adalah pungutan daerah sebagai pembayaran/
1. *Cooperative is an establishment that its members are people or establishments with legal status of cooperative and its activities based on people economic movement.*
  2. *Net profit of cooperative is gross income in one year minus expenses, depreciation, and other liabilities including taxes in current year.*
  3. *Rural Credit Bank (BPR) is a banking company/business whose activities only accept savings in the form of savings and deposits and provide small-scale credit in the short term to the public in certain working areas which are generally local in nature. In collecting funds BPR can accept deposits only in the form of savings and time deposits, in the distribution of funds to provide loans to the weak economy community and rural communities in need.*
  4. *Regional levies are regional levies as payments / uses because they*

pemakaian karena memperoleh suatu jasa atau fasilitas yang diberikan secara langsung dan nyata oleh daerah kepada pembayar/pemakai.

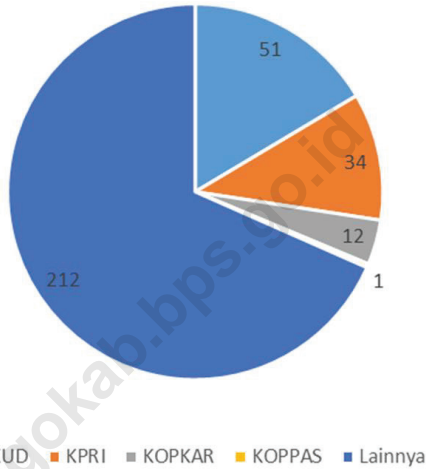
5. Pajak daerah adalah pungutan yang dilakukan oleh pemerintah daerah berdasarkan peraturan perundang-undangan yang berlaku. Pajak daerah dapat dibedakan dalam dua kategori, yaitu pajak daerah yang ditetapkan melalui peraturan daerah dan pajak negara yang pengelolaan dan penggunaannya diserahkan kepada daerah. Pungutan ini dikenakan kepada semua obyek pajak seperti orang/badan dan benda bergerak/tak bergerak.

*obtain a service or facility provided directly and visibly by the region to the payer / user.*

5. *Local taxes are levies imposed by local governments based on applicable laws and regulations. Regional taxes can be divided into two categories, namely local taxes that are determined through local regulations and state taxes whose management and use are left to the regions. This levy is imposed on all tax objects such as persons / entities and movable / immovable objects.*

**Gambar** 9.1  
**Figures**

**Jumlah Koperasi Menurut Jenis Koperasi di Kabupaten Bungo, 2019**  
**Number of Cooperative by Kind of Cooperative in Bungo Regency, 2019**



Sumber/Source : Dinas Koperasi, UMKM, Perindustrian dan Perdagangan Kabupaten Bungo/ Cooperative, SMEs, Industry, and Trade Service of Bungo Regency



**Tabel**  
**Table** 9.1**Jumlah Koperasi Aktif Menurut Kecamatan di Kabupaten Bungo, 2016–2019**  
**Number of Active Cooperative by Subdistrict in Bungo Regency, 2016–2019**

Kecamatan Subdistrict	2016	2017	2018	2019
(1)	(2)	(3)	(4)	(5)
Pelepat	...	...	...	28
Pelepat Ilir	...	...	...	32
Bathin II Babeko	...	...	...	8
Rimbo Tengah	...	...	...	55
Bungo Dani	...	...	...	19
Pasar Muara Bungo	...	...	...	37
Bathin III	...	...	...	11
Rantau Pandan	...	...	...	8
Muko-Muko Bathin VII	...	...	...	16
Bathin III Ulu	...	...	...	25
Tanah Sepanggal	...	...	...	9
Tanah Sepanggal Lintas	...	...	...	11
Tanah Tumbuh	...	...	...	6
Limbur Lubuk Mengkuang	...	...	...	14
Bathin II Pelayang	...	...	...	1
Jujuhan	...	...	...	16
Jujuhan Ilir	...	...	...	5
<b>Kabupaten Bungo</b>	...	...	...	<b>301</b>

Catatan/Note: ...

Sumber/Source: Dinas Koperasi, UMKM, Perindustrian dan Perdagangan Kabupaten Bungo/ *Cooperative, SMEs, Industry, and Trade Service of Bungo Regency*

**Tabel**  
**Table** 9.2**Jumlah Koperasi Menurut Jenis Koperasi dan Kecamatan Kabupaten Bungo, 2019**  
**Number of Cooperative by Kind of Cooperative and Subdistrict in Bungo Regency, 2019**

Kecamatan Subdistrict	Jenis Koperasi/ Kind of Cooperative					Jumlah Total
	KUD	KPRI	KOPKAR	KOPPAS	Lainnya Other	
(1)	(2)	(3)	(4)	(5)	(6)	(7)
Pelepat	16	-	2	-	20	28
Pelepat Ilir	13	-	1	-	18	32
Bathin II Babeko	1	1	-	-	6	8
Rimbo Tengah	2	21	2	-	30	55
Bungo Dani	1	3	-	-	15	19
Pasar Muara Bungo	-	2	3	1	31	37
Bathin III	1	3	-	-	7	11
Rantau Pandan	1	1	-	-	6	8
Muko-Muko Bathin VII	3	-	-	-	13	16
Bathin III Ulu	1	-	-	-	23	24
Tanah Sepenggal	2	1	1	-	5	9
Tanah Sepenggal Lintas	2	-	-	-	9	11
Tanah Tumbuh	-	1	-	-	5	6
Limbur Lubuk Mengkuang	3	-	2	-	9	14
Bathin II Pelayang	1	-	-	-	-	1
Jujuhan	3	1	1	-	11	16
Jujuhan Ilir	1	-	-	-	4	5
<b>Kabupaten Bungo</b>	<b>51</b>	<b>34</b>	<b>12</b>	<b>1</b>	<b>212</b>	<b>300</b>

Catatan/Note: ...

Sumber/Source: Dinas Koperasi, UMKM, Perindustrian dan Perdagangan Kabupaten Bungo/ Cooperative, SMEs, Industry, and Trade Service of Bungo Regency

**Tabel** 9.3  
**Table****Perkembangan Keadaan Koperasi Menurut Kecamatan di Kabupaten Bungo, 2019**  
**Condition of Cooperative by Subdistricts in Bungo Regency, 2019**

Kecamatan Subdistrict	Koperasi Cooperative (Unit)	Anggota Member (orang/ person)	Modal/Capital (Ribu Rp)	
			Modal Sendiri Equity	Dari Luar From Others
(1)	(2)	(3)	(4)	(5)
Pelepat	28	2 195	1 571 074	814 038
Pelepat Ilir	32	7 080	34 109 180	17 827 345
Bathin II Babeko	8	326	356 607	755
Rimbo Tengah	55	5 341	30 948 164	1 661 795
Bungo Dani	19	271	6 035 070	433 166
Pasar Muara Bungo	37	2 232	9 932 024	918 746
Bathin III	11	745	8 703 729	92 765
Rantau Pandan	8	420	137 647	34 471
Muko-Muko Bathin VII	16	608	103 116	11 147
Bathin III Ulu	25	1 165	798 756	316 689
Tanah Sepanggal	9	380	188 374	21 880
Tanah Sepanggal Lintas	11	342	163 031	69 188
Tanah Tumbuh	6	1 567	320 330	113 014
Limbur Lubuk Mengkuang	14	2 437	10 083 412	14 888 756
Bathin II Pelayang	1	291	1 039 824	853 512
Jujuhan	16	1 893	3 325 465	94 391
Jujuhan Ilir	5	637	2 058 594	1 085 415
<b>Kabupaten Bungo</b>	<b>301</b>	<b>27 930</b>	<b>109 874 397</b>	<b>39 237 073</b>

Lanjutan Tabel/*Continued Table* 9.2

Kecamatan <i>Subdistrict</i>	Volume Usaha Omzet (Ribu Rp)	Sisa Hasil Usaha Net Income (Ribu Rp)	Aset Assets (Ribu Rp)
(1)	(6)	(7)	(8)
Pelepat	2 706 215	409 578	3 714 450
Pelepat Ilir	44 671 925	2 580 913	56 446 634
Bathin II Babeko	303 133	48 882	435 547
Rimbo Tengah	38 435 477	3 375 200	42 491 618
Bungo Dani	6 549 555	1 620 887	9 188 774
Pasar Muara Bungo	12 532 086	1 545 663	14 263 142
Bathin III	2 854 951	500 097	4 169 007
Rantau Pandan	139 650	27 592	193 760
Muko-Muko Bathin VII	85 913	13 120	154 934
Bathin III Ulu	1 068 346	163 269	1 248 207
Tanah Sepanggal	128 267	38 637	191 679
Tanah Sepanggal Lintas	201 438	43 522	297 378
Tanah Tumbuh	197 748	30 450	449 754
Limbur Lubuk Mengkuang	17 586 410	2 925 052	29 109 931
Bathin II Pelayang	3 129 034	159 570	3 548 257
Jujuhan	4 349 246	662 051	5 972 922
Jujuhan Ilir	2 940 673	179 158	6 248 126
<b>Kabupaten Bungo</b>	<b>137 880 067</b>	<b>14 323 641</b>	<b>178 124 120</b>

Catatan/*Note*: ...Sumber/*Source*: Dinas Koperasi, UMKM, Perindustrian dan Perdagangan Kabupaten Bungo/ *Cooperative, SMEs, Industry, and Trade Service of Bungo Regency*

**Tabel**  
**Table** 9.4**Penerimaan Retribusi Daerah Menurut Jenisnya di  
Kabupaten Bungo (ribu rupiah), 2017-2019**  
*Regional Retribution Acceptance by Type in Bungo Regency  
(thousand rupiahs), 2017-2019*

<i>Jenis Retribusi</i> <i>Type of Retribution</i>	<b>2017</b>	<b>2018</b>	<b>2019</b>
(1)	(2)	(3)	(4)
1. Potong Hewan	59 480 000	54 040 000	56,240,000.00
2. I M B	179 624 500	236 212 500	194,587,500.00
3. KTP & AKTE	332 060 000	289 475 000	141,845,000.00
4. Pasar	586 607 346	443 085 358	515,527,252.00
5. Parkir	399 658 000	513 771 000	536,515,000.00
6. Kebersihan	585 561 500	546 221 000	643,241,000.00
7. Pelayanan Kesehatan	562 427 490	715 981 430	864,388,200.00
8. Alat Pemadam Kebakaran	108 065 000	110 639 738	110,301,902.00
9. Usaha Angkutan Jalan	-	-	-
10. Pengujian Kendaraan Bermotor	355 045 000	344 005 500	328,300,000.00
11. Pemakaian Kekayaan Daerah	150 757 855	130 625 970	162,226,250.00
12. Ganti Rugi Galian Jalan	-	-	-
13. Terminal	25 980 000	20 320 000	20,500,000.00
14. Penyedotan Kakus	56 700 000	54 180 000	38,120,000.00
15. Jual Ternak	284 005 000	467 625 000	444,165,000.00
16. Jual Benih IKan	19 415 000	10 100 000	30,000,000.00
17. Izin Gangguan/HO	65 337 700	-	--
18. Izin Trayek	-	-	-
19. Lain-lain	121 228 597 894,59	87 604 239 322	89,132,710,477.86
<b>Kabupaten Bungo</b>	<b>124 999 322 285,59</b>	<b>91 540 521 818</b>	<b>93,218,667,581.86</b>

Catatan/Note: ...

Sumber/Source: Badan Pengelola Pajak dan Restribusi Daerah (BPPRD) Kab. Bungo/ *Regional Tax and Retribution Management Agency (BPPRD) Kab. Bungo*

**Tabel**  
**Table** 9.5**Jumlah Penerimaan Pajak Daerah Menurut Jenisnya di Kabupaten Bungo (ribu rupiah), 2017 - 2019**  
**Regional Taxes Acceptance by Type in Bungo Regency (thousand rupiahs), 2017 - 2019**

<i>Jenis Retribusi</i> <i>Type of Retribution</i>	<b>2017</b>	<b>2018</b>	<b>2019</b>
(1)	(2)	(3)	(4)
Pajak Hotel	1,384,399,989.00	1,608,598,715.00	1,623,890,012.30
Pajak Restoran	2,085,843,112.00	2,476,596,073.00	3,001,156,935.00
Pajak Hiburan	430,503,890.00	469,688,532.00	499,600,362.00
Pajak Reklame	1,678,932,351.00	1,792,063,954.00	1,607,977,367.96
Pajak Penerangan Jalan	18,697,002,653.00	20,895,999,558.00	21,408,371,912.00
Pajak Galian C	1,410,118,078.00	1,958,398,639.00	1,844,791,360.00
Pajak Parkir	160,816,310.00	174,140,610.00	152,572,360.00
Pajak Air Bawah Tanah	24,091,620.00	25,508,180.00	18,696,366.00
Pajak Sarang Burung Walet	70,572,500.00	71,520,000.00	74,690,000.00
Pajak Lingkungan	3,342,355,410.00	3,521,228,534.00	3,675,500,704.00
Pajak Bea Perolehan Hak atas Tanah dan Bangunan	16,226,93,552.00	5,058,405,775.00	5,333,995,158.20
<b>Kabupaten Bungo</b>	<b>45,511,570,465.00</b>	<b>38,052,148,570.00</b>	<b>39,241,242,537.46</b>

Catatan/Note: ...

Sumber/Source: Badan Pengelola Pajak dan Restribusi Daerah (BPPRD) Kab. Bungo/ *Regional Tax and Retribution Management Agency (BPPRD) Kab. Bungo*

**Tabel**  
**Table** 9.6**Hasil Pungutan PBB Menurut Kecamatan dan Sektor di Kabupaten Bungo (rupiah), 2019**  
**Property Tax Charges by Subdistrict and Sector in Bungo Regency (rupiahs), 2019**

Kecamatan Subdistrict	Rencana Penerimaan Acceptance Plan	Jumlah Total	Persentase Percentage (%)	Sisa Rencana Rest of the Plan
(1)	(2)	(3)	(4)	
Pelepat	572.531.220	407.814.545	71.23	164.716.675,13
Pelepat Ilir	679.233.022	465.251.372	68.50	213.981.650,42
Bathin II Babeko	164.029.756	78.968.463	48.14	85.061.292,93
Rimbo Tengah	1.313.688.827	656.250.403	49.95	657.438.423,69
Bungo Dani	484.791.468	294.148.992	60.68	190.642.476
Pasar Muara Bungo	1.353.676.590	899.549.584	66.45	454.127.005,77
Bathin III	692.125.886	276.550.405	39.96	415.575.481,22
Rantau Pandan	64.943.811	13.846.896	21.32	51.096.915,37
Muko-Muko Bathin VII	70.831.843	13.419.857	18.95	57.411.986,04
Bathin III Ulu	57.047.705	32.642.904	57.22	24.404.801,40
Tanah Sepanggal	78.115.859	33.780.260	43.24	44.335.599,06
Tanah Sepanggal Lintas	149.433.964	74.989.757	50.18	74.444.207,41
Tanah Tumbuh	128.107.704	114.944.257	89.72	13.163.447,44
Limbur Lubuk Mengkuang	215.288.626	87.291.789	40.55	127.996.837,15
Bathin II Pelayang	59.678.640	20.786.918	34.83	38.891.722,21
Jujuhan	336.056.527	324.703.920	96.62	11.352.606,75
Jujuhan Ilir	70.393.550	24.636.622	35.00	45.756.928
<b>Kabupaten Bungo</b>	<b>6.489.975.000</b>	<b>3.819.576.944</b>	<b>58.85</b>	<b>2.670.398.056</b>

Catatan/Note: ...

Sumber/Source: Badan Pengelola Pajak dan Restribusi Daerah (BPPRD) Kab. Bungo/ Regional Tax and Retribution Management Agency (BPPRD) Kab. Bungo

**Tabel**  
**Table** 9.7**Banyaknya Penabung dan Jumlah Tabungan pada Bank  
Pemerintah di Kabupaten Bungo, 2019**  
*Number of Depositor and Savings Amount at Government  
Banks in Bungo Regency, 2019*

<b>Bank Bank</b>	<b>Jumlah Penabung Depositors</b>	<b>Jumlah Tabungan Saving Amount (juta rupiah/ million rupiahs)</b>
(1)	(2)	(3)
Bank Rakyat Indonesia (BRI)	156 824	524 690
Bank Negara Indonesia (BNI)	60 080	255 030
Bank Mandiri	16 948	186 933
Bank Pembangunan Daerah Jambi	32 429	148 394

Catatan/Note: ...

Sumber/Source: Beberapa Bank Pemerintah Cab Muara Bungo/Several Government Bank Muara Bungo Branch



**Tabel**  
**Table** 9.8**Posisi Giro Triwulanan pada Bank-Bank Pemerintah (juta rupiah), 2019**  
**Quarterly Giro Position in Government Banks (million rupiahs), 2019**

<b>Bank Bank</b>	<b>BRI</b>	<b>BNI</b>	<b>Bank Mandiri</b>	<b>Bank Jambi</b>
(1)	(2)	(3)	(4)	(5)
Januari-Maret <i>January-March</i>	89 343	69 305	35 206	264 812
April-Juni <i>April-June</i>	93 094	56 293	32 728	166 938
Juli-September <i>July-September</i>	90 484	47 328	35 243	145 464
Oktober-Desember <i>October-December</i>	93 035	49 385	36 472	43 887
Posisi Akhir 2019 <i>Last Position 2019</i>	93 035	222 311	34 591	43 887

Catatan/Note: ...

Sumber/Source: Beberapa Bank Pemerintah Cab Muara Bungo/Several Government Bank Muara Bungo Branch

**Tabel**  
**Table** 9.9**Posisi Deposito Triwulanan pada Bank-Bank Pemerintah  
(juta rupiah), 2019**  
**Quarterly Deposits Position in Government Banks (million  
rupiahs), 2019**

<b>Bank Bank</b>	<b>BRI</b>	<b>BNI</b>	<b>Bank Mandiri</b>	<b>Bank Jambi</b>
(1)	(2)	(3)	(4)	(5)
Januari-Maret <i>January-March</i>	139 801	105 054	60 487	306 139
April-Juni <i>April-June</i>	151 864	104 357	52 658	256 102
Juli-September <i>July-September</i>	157 239	104 978	57 418	338 686
Oktober-Desember <i>October-December</i>	128 445	99 256	59 995	327 646
Posisi Akhir 2019 <i>Last Position 2019</i>	128 445	413 645	60 487	327 646

Catatan/Note: ...

Sumber/Source: Beberapa Bank Pemerintah Cab Muara Bungo/Several Government Bank Muara Bungo Branch

**Tabel**  
**Table 9.10****Posisi Pinjaman pada Bank-Bank Pemerintah menurut  
Jenis Pinjaman , (juta rupiah), 2019**  
*Quarterly Loan Position in Government Banks by Kind of  
Loan (million rupiahs), 2019*

<b>Bank Bank</b>	<b>BRI</b>	<b>BNI</b>	<b>Bank Mandiri</b>	<b>Bank Jambi</b>
(1)	(2)	(3)	(4)	(5)
Investasi <i>Investment</i>	21 056	56 142	1 900	30 160
Modal Kerja <i>Working Capital</i>	279 068	95 104	39 131	5 184
Konsumsi <i>Consumption</i>	234 723	76 031	37 297	609 538
Posisi Akhir 2019 <i>Last Position 2019</i>	534 847	227 277	78 328	644 882

Catatan/Note: ...

Sumber/Source: Beberapa Bank Pemerintah Cab Muara Bungo/Several Government Bank Muara Bungo Branch

**Tabel**  
**Table** 9.11

**Banyaknya KUK Perbankan Yang Disalurkan Beberapa Bank Pemerintah Menurut Sektor Ekonomi per Akhir Periode di Kabupaten Bungo (juta rupiah), 2019**  
**Number of Small Enterprise Credit Distributed by Several Government Bank by Economic Sector at the End of Period in Bungo Regency (million rupiahs), 2019**

<b>Bank Bank</b>	<b>BRI</b>	<b>BNI</b>	<b>Bank Mandiri</b>	<b>Bank Jambi</b>
(1)	(2)	(3)	(4)	(5)
<i>Pertanian Agriculture</i>	63.428	71.314	...	...
<i>Perindustrian Manufacturing Industry</i>	-	16.201	...	...
<i>Listrik, Gas dan Air Electricity, Gas and Water Supply</i>	-	-	...	...
<i>Konstruksi Contruction</i>	-	-	...	...
<i>Perdagangan, Restoran dan Hotel Trade, Restoratn and Hotel</i>	473.420	59.778	...	...
<i>Transportasi dan Komunikasi Tansportation and Communication</i>	-	-	...	...
<i>Jasa-jasa Services</i>	-	9.535	...	...
<i>Lainnya Others</i>	...	-	...	...
<b>Posisi Akhir 2019 Last Position 2019</b>	<b>536.848</b>	<b>156.828</b>	<b>...</b>	<b>...</b>

Catatan/Note: ...

Sumber/Source: Beberapa Bank Pemerintah Cab Muara Bungo/Several Government Bank Muara Bungo Branch



## Pengeluaran Per Kapita Sebulan, 2019




Nilai

Rp 1.110.948

**NON MAKANAN**

Persentase

48,30 %



Nilai

Rp 574.339

**MAKANAN**

Persentase

51,70 %



**PENJELASAN TEKNIS**

1. Kegiatan pengumpulan data sosial dan ekonomi yang dilaksanakan secara rutin oleh BPS melalui Survei SosialEkonomi Nasional (Susenas).
2. Sejak tahun 2011 sampai dengan 2014, pengumpulan data Susenas konsumsi pengeluaran rumah tangga dilaksanakan secara triwulanan. Mulai tahun 2015 pengumpulan data Susenas dilaksanakan dua kali dalam setahun, yaitu pada Maret dan September.
3. Target sampel Susenas Maret adalah 300.000 rumah tangga yang tersebar di seluruh kabupaten/kota di Indonesia. Target sampel Susenas pada bulan September adalah sebanyak 75.000 rumah tangga
4. Data hasil pencacahan Susenas Maret dapat disajikan untuk tingkat nasional, provinsi, dan kabupaten/kota, sedangkan untuk data hasil Susenas September hanya dapat disajikan untuk tingkat nasional dan provinsi.
5. Data konsumsi/pengeluaran yang dikumpulkan pada Susenas Maret dibagi menjadi dua kelompok, yaitu makanan dan bukan makanan. Jumlah

**TECHNICAL NOTES**

1. *Socioeconomic data collection activities are carried out regularly by the B P S - Statistics Indonesia through the National Socioeconomic Survey (Susenas).*
2. *Since 2011 to 2014, Susenas data collection of household consumption expenditures was conducted quarterly. Starting in 2015, collecting of data Susenas carry out twice a year, In March and September.*
3. *The March Susenas target sample covers 300.000 households spread out at all regency/municipality in Indonesia. The September Susenas target sample covers 75.000 households.*
4. *The result from Susenas data collection in March can be presented on national, provincial, and regency/municipal level estimates, while data collection in September can be disseminated only for the national and provincial levels.*
5. *The consumption/expenditure data collected in March Susenas are divided into two groups, namely food and non-food. The number of food commodity are 174*



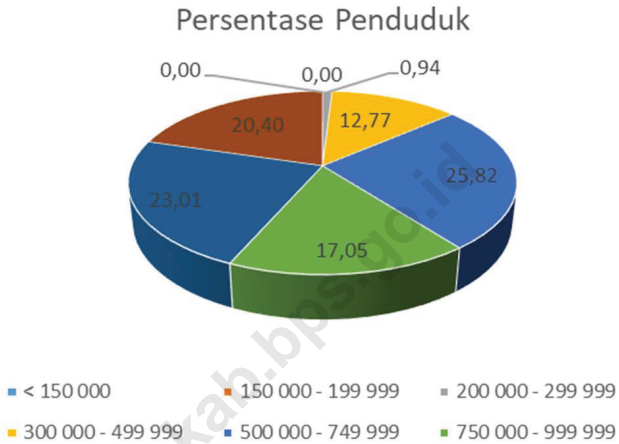
komoditas makanan sebanyak 174 komoditas. Pengumpulan data kelompok makanan meliputi banyaknya komoditas yang dikonsumsi beserta nilai pengeluarannya.

*commodities. The food group data collection includes quantity and value of commodities consumed.*

6. Pengumpulan data pada sebagian besar kelompok bukan makanan hanya mencakup nilai pengeluaran barang yang dikonsumsi, kecuali beberapa jenis barang tertentu juga dikumpulkan kuantitasnya, seperti listrik, air, gas, dan bahan bakar minyak (BBM).
  7. Referensi waktu survei yang digunakan adalah selama seminggu terakhir untuk konsumsi makanan dan sebulan atau setahun terakhir untuk konsumsi bukan makanan.
  8. Data ketersediaan konsumsi pangan per kapita bersumber dari perhitungan Neraca Bahan Makanan (NBM) Indonesia, hasil kerja sama antara Badan Pusat Statistik dan Kementerian Pertanian.
  9. Metode yang dipakai untuk penyusunan NBM berpedoman pada buku rujukan yang diterbitkan oleh organisasi pangan sedunia, yaitu Food Agriculture Organization (FAO).
6. *Data collection on most of non food groups covers only the value of expenditures consumed except for certain comodities which are also collected for its quantity, such as the use of electricity, water, gas, and fuel oil (BBM).*
  7. *The survey time reference period is previous week before enumeration date for food consumption and last month or last year for non-food consumption.*
  8. *Data on the availability of per capita food consumption are from the Indonesian Food Balance Sheet computed by the BPS-Statistics Indonesia in collaboration with the Ministry of Agriculture.*
  9. *The FAO method is adopted to compute the Food Balance Sheet.*

10. Penyediaan pangan dalam negeri adalah produk dalam negeri ditambah dengan perubahan stok dan impor dikurangi dengan ekspor.
11. Ketersediaan pangan untuk dikonsumsi penduduk terlebih dahulu dikurangi dengan bagian produksi yang digunakan untuk bibit, makanan ternak, industri, dan yang tercecer.
12. Ketersediaan pangan per kapita adalah ketersediaan pangan dibagi dengan jumlah penduduk pertengahan tahun. Ketersediaan pangan per kapita bisa dalam bentuk kuantum maupun unsur gizi, yaitu kalori, protein, dan lemak.
10. *Domestic food availability is define as domestic production plus changes in stock and imports minus exports.*
11. *In compiling data on domestic food availability, the share of production for seeds, waste, residuals, animal feeds, and industrial use are first taken into account.*
12. *Per capita food availability is total food availability divided by number of population midyear. It is presented in terms of quantity as well as nutrient content, such as calories, proteins, and fats*

**Gambar 10.1** **Persentase Penduduk Menurut Golongan Pengeluaran Per Kapita Sebulan di Provinsi Jambi, 2019 (Rupiah)**  
**Average Monthly per Capita Expenditure by Class and Comodity in Jambi Province, 2019 (Rupiah)**



Sumber/Source : BPS, Survei Sosial Ekonomi Nasional (Susenas) Maret/BPS-Statistics Indonesia, National Socioeconomic Survey March

**Tabel**  
**Table** 10.1

**Rata-rata Pengeluaran per Kapita Sebulan Menurut Kelompok Komoditas (rupiah) di Kabupaten Bungo, 2018 dan 2019**  
**Monthly Average Expenditure per Capita by Commodity Group (rupiahs) in Bungo Regency, 2018 and 2019**

<b>Kelompok Komoditas/Commodity Group</b>	<b>2018</b>	<b>2019</b>
(1)	(2)	(3)
<b>Makanan/Food</b>		
Padi-padian/Cereals	68 048	69 150
Umbi-umbian/Tubers	5 724	6 130
Ikan/udang/cumi/kerang/Fish/shrimp/common squid/shells	47 317	55 223
Daging/Meat	22 434	24 267
Telur dan susu/Eggs and milk	30 189	31 652
Sayur-sayuran/Vegetables	61 121	51 049
Kacang-kacangan/Legumes	8 732	8 368
Buah-buahan/Fruits	25 009	22 983
Minyak dan kelapa/Oil and coconut	18 618	18 235
Bahan minuman/Beverage stuffs	15 050	14 976
Bumbu-bumbuan/Spices	6 928	6 937
Konsumsi lainnya/Miscellaneous food items	11 012	9 689
Makanan dan minuman jadi/Prepared food and beverages	129 502	165 281
Rokok/Cigarettes	76 381	90 399
<b>Jumlah makanan/Total food</b>	<b>526 065</b>	<b>574 339</b>
<b>Bukan makanan/Non-food</b>		
Perumahan dan fasilitas rumah tangga/Housing and household facilities	233 675	257 551
Aneka komoditas dan jasa/Goods and services	89 755	116 202
Pakaian, alas kaki, dan tutup kepala/Clothing, footwear, and headgear	41 473	49 905
Komoditas tahan lama/Durable goods	75 956	54 835
Pajak, pungutan, dan asuransi/Taxes and insurance	19 922	27 682
Keperluan pesta dan upacara/kenduri/Parties and ceremonies	11 976	30 434
<b>Jumlah bukan makanan/Total non-food</b>	<b>472 757</b>	<b>536 609</b>
<b>Jumlah/Total</b>	<b>998 822</b>	<b>1 110 948</b>

Catatan/Note: ...

Sumber/Source: BPS, Survei Sosial Ekonomi Nasional (Susenas) Maret/BPS-Statistics Indonesia, National Socioeconomic Survey March

**Tabel**  
**Table** 10.2**Persentase Pengeluaran per Kapita Sebulan Menurut  
Kelompok Komoditas di Kabupaten Bungo, 2018 dan  
2019**  
*Percentage of Monthly Expenditure per Capita by  
Commodity Group in Bungo Regency, 2018 and 2019*

<b>Kelompok Komoditas/Commodity Group</b>	<b>2018</b>	<b>2019</b>
(1)	(2)	(3)
<b>Makanan/Food</b>		
Padi-padian/ <i>Cereals</i>	6,81	6,22
Umbi-umbian/ <i>Tubers</i>	0,57	0,55
Ikan/udang/cumi/kerang/ <i>Fish/shrimp/common squid/shells</i>	4,74	4,97
Daging/ <i>Meat</i>	2,25	2,18
Telur dan susu/ <i>Eggs and milk</i>	3,02	2,85
Sayur-sayuran/ <i>Vegetables</i>	6,12	4,60
Kacang-kacangan/ <i>Legumes</i>	0,87	0,75
Buah-buahan/ <i>Fruits</i>	2,50	2,07
Minyak dan kelapa/ <i>Oil and coconut</i>	1,86	1,64
Bahan minuman/ <i>Beverage stuffs</i>	1,51	1,35
Bumbu-bumbuan/ <i>Spices</i>	0,69	0,62
Konsumsi lainnya/ <i>Miscellaneous food items</i>	1,10	0,87
Makanan dan minuman jadi/ <i>Prepared food and beverages</i>	12,97	14,88
Rokok/ <i>Cigarettes</i>	7,65	8,14
<b>Jumlah makanan/Total food</b>	<b>52,67</b>	<b>51,70</b>
<b>Bukan makanan/Non-food</b>		
Perumahan dan fasilitas rumah tangga/ <i>Housing and household facilities</i>	23,40	23,18
Aneka komoditas dan jasa/ <i>Goods and services</i>	8,99	10,46
Pakaian, alas kaki, dan tutup kepala/ <i>Clothing, footwear, and headgear</i>	4,15	4,49
Komoditas tahan lama/ <i>Durable goods</i>	7,60	4,94
Pajak, pungutan, dan asuransi/ <i>Taxes and insurance</i>	1,99	2,49
Keperluan pesta dan upacara/kenduri/ <i>Parties and ceremonies</i>	1,20	2,74
<b>Jumlah bukan makanan/Total non-food</b>	<b>47,33</b>	<b>48,30</b>
<b>Jumlah/Total</b>	<b>100</b>	<b>100</b>

Catatan/Note: ...

Sumber/Source: BPS, Survei Sosial Ekonomi Nasional (Susenas) Maret/BPS-Statistics Indonesia, National Socioeconomic Survey March

**Tabel**  
**Table** 10.3

**Persentase Penduduk Menurut Golongan Pengeluaran Per Kapita Sebulan di Kabupaten Bungo, 2018 dan 2019**  
*Percentage of Population by Per Capita Spending Group a Month in Bungo Regency, 2018 and 2019*

<b>Golongan Pengeluaran</b> <i>Spending Group</i> <b>(Rp)</b>	<b>2018</b>	<b>2019</b>
(1)	(2)	(3)
< 150 000	...	0,00
150 000–199 999	...	0,00
200 000–299 999	...	0,94
300 000–499 999	...	12,77
500 000–749 999	...	25,82
750 000–999 999	...	17,05
1 000 000–1 499 999	...	23,01
> 1 500 000	...	20,40
<b>Jumlah/Total</b>	<b>100,00</b>	<b>100,00</b>

Catatan/Note: ...

Sumber/Source: BPS, Survei Sosial Ekonomi Nasional (Susenas) Maret/BPS-Statistics Indonesia, National Socioeconomic Survey March



# PERDAGANGAN

Trade

BAB  
Chapter

# 11

## JUMLAH SARANA PERDAGANGAN, 2019





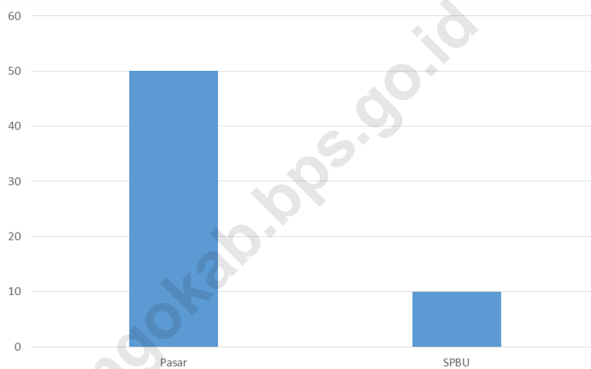


**PENJELASAN TEKNIS****TECHNICAL NOTES**

- |  |   |
|--|---|
| <p>1. Pasar pertama adalah tempat bertemunya antara pedagang besar pertama dengan pedagang besar berikutnya, atau pasar sesudah pasar produsen (farm gate). Di negara kita, prasarana pasar pertama dan produsen masih jarang dijumpai, yang sering dijumpai adalah pasar konsumsi (pasar bagi para konsumen). Oleh sebab itu pengertian pasar pada harga perdagangan besar tidak menekankan pada tempat terjadinya transaksi.</p> | <p>1. <i>The first market is a meeting place between the first major trader and the next big trader, or the market after the producer market (farm gate). In our country, the first market infrastructure and producers are still rarely found, which is often found is the consumption market (market for consumers). Therefore the notion of the market at large trading prices does not emphasize where the transaction takes place.</i></p> |
| <p>2. Harga perdagangan besar adalah harga transaksi yang terjadi antara penjual/pedagang besar pertama dengan pembeli/pedagang besar berikutnya dalam jumlah besar pada pasar pertama untuk suatu barang.</p>   | <p>2. <i>The price of a large trade is the price of a transaction that occurs between the first seller / wholesaler and the next large buyer / trader in large quantities in the first market for an item.</i></p>  |
| <p>3. Pedagang besar adalah pengusaha/pedagang yang menjual barang dalam jumlah besar untuk setiap jenis barang yang diperdagangkan.</p>   | <p>3. <i>Large traders are entrepreneurs / traders who sell goods in large quantities for each type of goods traded.</i></p>  |

**Gambar**  
**Figures** 11.1

**Jumlah Sarana Perdagangan Menurut Jenisnya di  
Kabupaten Bungo, 2016–2019**  
**Number of Trading Facilities by Type of Facility in Bungo  
Regency, 2016–2019**



Sumber/Source : Dinas Koperasi, UMKM, Perindustrian dan Perdagangan Kabupaten Bungo/ *Cooperative, SMEs, Industry, and Trade Service of Bungo Regency*

**Tabel**  
**Table** 11.1

**Jumlah Sarana Perdagangan Menurut Jenisnya di  
Kabupaten Bungo, 2016–2019**  
*Number of Trading Facilities by Type of Facility in Bungo  
Regency, 2016–2019*

<b>Jenis Sarana Perdagangan</b> <i>Type of Trading Facilities</i>	<b>2016</b>	<b>2017</b>	<b>2018</b>	<b>2019</b>
(1)	(2)	(3)	(4)	(5)
Pasar/Market	...	...	...	50
Toko/Store	...	...	...	...
Kios	...	...	...	...
Warung	...	...	...	...
<b>SPBU/Gas Station</b>	...	...	...	10
<b>Jumlah/Total</b>	...	...	...	60

Catatan/Note: ...

Sumber/Source: Dinas Koperasi, UMKM, Perindustrian dan Perdagangan Kabupaten Bungo/ *Cooperative, SMEs, Industry, and Trade Service of Bungo Regency*

**Tabel**  
**Table** 11.2**Pengadaan, Penyaluran dan Stok Beras pada Bulog Sub  
Divre Wilayah II Bute dirinci Per Bulan (kg), 2019**  
**Supply, Distribution and Stock of Rice in State Logistics  
Agency Subdivision Bute by Month (kg), 2019**

<i>Bulan Month</i>	<i>Stok Awal First Stock</i>	<i>Pemasukan Input</i>	<i>Jumlah Total</i>	<i>Penyaluran Distribution</i>	<i>Stok Akhir End Stock</i>
(1)	(2)	(3)	(4)	(5)	
Januari/January	300 836	362 200	663 036	334 650	328 386
Februari/February	328 386	218 000	546 386	465 450	80 936
Maret /March	80 936	416 560	497 496	268 230	229 266
April/April	229 266	293 000	522 266	410 305	111 961
Mei/May	111 961	473 180	585 141	398 995	186 146
Juni/June	186 146	300 000	486 146	70 670	415 476
Juli/July	415 476	271 300	686 776	294 330	392 446
Agustus/August	392 446	169 000	561 446	310 671	250 775
September/September	250 775	1 014 570	1 265 345	311 375	953 970
Oktober/October	953 970	616 130	1 570 100	816 310	753 790
November/November	753 790	507 650	1 261 440	797 125	464 315
Desember/December	464 315	206 000	670 315	440 000	229 915

Catatan/Note: ...

Sumber/Source: Perum Bulog Sub Divre Wil II Bute/ State Logistics Agency (Bulog) Regional Division Area II Bute

**Tabel**  
**Table** 11.3

**Penyaluran Beras pada Bulog Sub Divre Wilayah II Bute  
Dirinci Per Bulan (kg), 2019**  
*Distribution of Rice in State Logistics Agency Subdivision  
Bute by Month (kg), 2019*

<i>Bulan Month</i>	<i>ABRI Indonesian Armed Force</i>	<i>Pegawai Negeri Civil Servant</i>	<i>Karyawan Sub Divre II Sub Divre II Employee</i>	<i>Jaminan Sosial Bencana Alam Social Purpose of Disaster</i>
(1)	(2)	(3)	(4)	(5)
Januari/January	...	...	-	...
Februari/February	...	...	-	...
Maret /March	...	...	940	...
April/April	...	...	470	...
Mei/May	...	...	940	...
Juni/June	...	...	-	...
Juli/July	...	...	480	...
Agustus/August	...	...	480	...
September/September	...	...	1 060	...
Oktober/October	...	...	-	...
November/November	...	...	1 060	...
Desember/December	...	...	530	...
<b>Jumlah/Total</b>	...	...	5 960	...

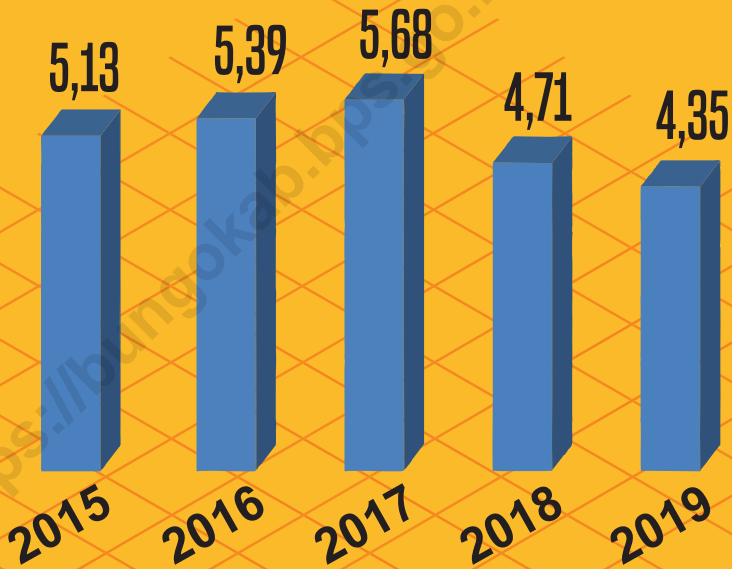
Lanjutan Tabel/*Continued Table* 11.3

<i>Bulan Month</i>	<i>Rebarging/Mixing</i>	<i>Operasi Pasar Khusus (Raskin) Specific Purpose</i>	<i>Operasi Pasar Murni Common Purpose</i>	<i>Lainnya Others</i>
(1)	(6)	(7)	(8)	(9)
Januari/January	262 200	-	72 450	-
Februari/February	148 100	262 200	54 150	1 000
Maret /March	26 300	131 100	103 670	6 220
April/April	141 550	131 100	134 655	2 530
Mei/May	146 100	131 100	104 785	16 070
Juni/June	49 200	-	21 400	70
Juli/July	108 000	-	177 780	8 070
Agustus/August	115 000	-	183 121	12 070
September/September	125 500	-	143 675	41 140
Oktober/October	315 000	-	416 310	85 000
November/November	343 450	-	351 575	99 140
Desember/December	26 500	-	357 300	56 070
<b>Jumlah/Total</b>	<b>1 808 800</b>	<b>655 500</b>	<b>2 120 871</b>	<b>327 380</b>

Catatan/Note: ...

Sumber/Source: Perum Bulog Sub Divre Wil II Bute/ *State Logistics Agency (Bulog) Regional Division Area II Bute*

# LAJU PERTUMBUHAN PDRB, 2019





**PENJELASAN TEKNIS**

1. Produk Domestik Bruto (PDB)/ Produk Domestik Regional Bruto (PDRB) adalah nilai keseluruhan semua barang dan jasa yang diproduksi dalam suatu wilayah dalam suatu jangka waktu tertentu (biasanya satu tahun).
2. PDRB Per Kapita adalah nilai PDRB dibagi jumlah penduduk dalam suatu wilayah pada periode tertentu.
3. PDRB (Nominal) adalah nilai produk atau barang dan jasa (output) yang dihasilkan di dalam wilayah domestik untuk digunakan sebagai konsumsi "akhir" masyarakat.
4. PDB/PDRB per Kapita adalah nilai PDB atau PDRB dibagi jumlah penduduk dalam suatu wilayah per periode tertentu.
5. PDRB Atas Dasar Harga Konstan adalah penjumlahan nilai tambah atas barang dan jasa yang dihasilkan oleh berbagai unit produksi di suatu wilayah dalam jangka waktu satu tahun, dimana barang dan jasa dihitung pada harga yang tetap (harga pada tahun dasar).
6. PDRB Atas Dasar Harga Berlaku adalah penjumlahan nilai tambah atas barang dan jasa

**TECHNICAL NOTES**

1. *Gross Domestic Product (GDP) / Gross Regional Domestic Product (GRDP) is the overall value of all goods and services produced in a region within a certain period (usually one year).*
2. *Per capita GRDP is the value of GRDP divided by the number of residents in an area in a certain period.*
3. *PDRB (Nominal) is the value of products or goods and services (output) produced within the domestic area for use as the "final" consumption of society.*
4. *GDP / GRDP per capita is the value of GDP or GRDP divided by the number of residents in an area per certain period.*
5. *GRDP at constant prices is the sum of the added value of goods and services produced by various production units in a region within a period of one year, where goods and services are calculated at a fixed price (prices in the base year).*
6. *GRDP at Current Prices is the sum of the added value of goods and services produced by various*

yang dihasilkan oleh berbagai unit produksi di suatu wilayah dalam jangka waktu satu tahun, di mana barang dan jasa dihitung menggunakan harga yang berlaku pada tahun berjalan.

*production units in an area within a period of one year, where goods and services are calculated using the prices in effect in the current year.*

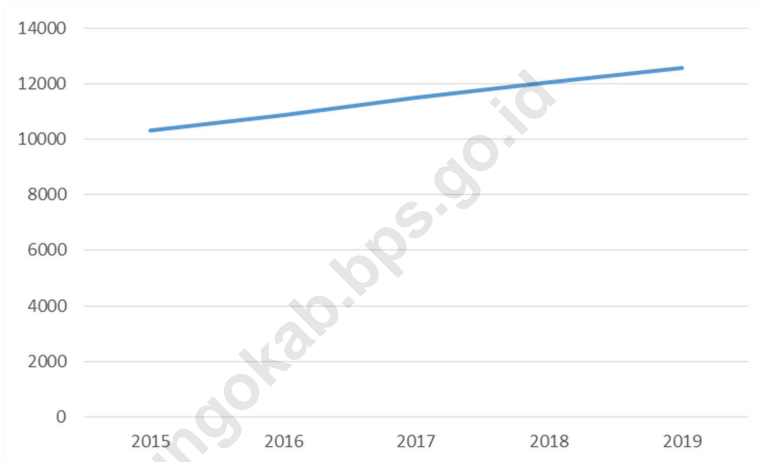
7. Laju Pertumbuhan PDB / PDRB menunjukkan pertumbuhan produksi barang dan jasa di suatu wilayah perekonomian dalam selang waktu tertentu.

7. *GDP / GDP growth rate shows the growth of production of goods and services in an economic region within a certain time interval.*

<https://bungokab.bps.go.id>

**Gambar** 12.1  
**Figures**

**Produk Domestik Regional Bruto Atas Dasar Harga Konstan 2010 (miliar rupiah) di Kabupaten Bungo, 2015–2019**  
**Gross Regional Domestic Product at 2010 Constant Market Prices (billion rupiahs) in Bungo regency, 2015–2019**



Sumber/Source : BPS Kabupaten Bungo/ Bungo Regency in Figures 2020

**Tabel**  
**Table** 12.1

**Produk Domestik Regional Bruto Atas Dasar Harga Berlaku Menurut Lapangan Usaha (miliar rupiah) di Kabupaten Bungo, 2015–2019**  
**Gross Regional Domestic Product at Current Market Prices by Industry (billion rupiahs) in Bungo regency, 2015–2019**

	Lapangan Usaha/Industry	2015	2016	2017	2018*	2019**
	(1)	(2)	(3)	(4)	(5)	(6)
A	Pertanian, Kehutanan, dan Perikanan/ <i>Agriculture, Forestry, and Fishing</i>	2607,88	3130,26	3491,59	3630,97	3852,49
B	Pertambangan dan Penggalian/ <i>Mining and Quarrying</i>	2597,55	2434,62	2872,62	3042,58	2653,94
C	Industri Pengolahan/ <i>Manufacturing</i>	844,16	917,35	983,58	1027,00	1067,85
D	Pengadaan Listrik dan Gas/ <i>Electricity and Gas</i>	5,26	6,79	8,66	10,74	11,76
E	Pengadaan Air; Pengelolaan Sampah, Limbah, dan Daur Ulang/ <i>Water Supply; Sewerage, Waste Management, and Remediation Activities</i>	26,94	28,93	30,23	31,84	33,46
F	Konstruksi/ <i>Construction</i>	1656,89	1806,04	1947,98	2190,35	2380,35
G	Perdagangan Besar dan Eceran; Reparasi Mobil dan Sepeda Motor/ <i>Wholesale and Retail Trade; Repair of Motor Vehicles and Motorcycles</i>	1885,89	2205,27	2420,91	2681,03	2918,63
H	Transportasi dan Pergudangan/ <i>Transportation and Storage</i>	304,69	349,77	388,38	426,85	464,29
I	Penyediaan Akomodasi dan Makan Minum/ <i>Accommodation and Food Service Activities</i>	344,19	384,48	425,14	459,90	499,28
J	Informasi dan Komunikasi/ <i>Information and Communication</i>	568,67	679,06	777,06	871,16	947,12

Lanjutan Tabel/Continued Table 8.1

Lapangan Usaha/Industry		2015	2016	2017	2018 <sup>x</sup>	2019 <sup>xx</sup>
(1)		(2)	(3)	(4)	(5)	(6)
K	Jasa Keuangan dan Asuransi/ <i>Financial and Insurance Activities</i>	547,50	609,26	656,11	682,65	704,15
L	Real Estat/ <i>Real Estate Activities</i>	320,67	369,56	407,39	448,03	486,47
M,N	Jasa Perusahaan/ <i>Business Activities</i>	28,14	31,74	34,66	37,03	39,21
O	Administrasi Pemerintahan, Pertahanan, dan Jaminan Sosial Wajib/ <i>Public Administration and Defence; Compulsory Social Security</i>	496,35	570,06	642,66	746,62	854,72
P	Jasa Pendidikan/ <i>Education</i>	594,83	674,16	747,73	834,14	913,16
Q	Jasa Kesehatan dan Kegiatan Sosial/ <i>Human Health and Social Work Activities</i>	76,38	87,42	96,10	107,18	118,57
R,S,T,U	Jasa Lainnya/ <i>Other Services Activities</i>	79,95	86,37	92,10	97,60	102,01
<b>Produk Domestik Bruto/ Gross Domestic Product</b>		12985,94	14371,14	16022,89	17325,66	18047,47

Catatan/Note: \*) Angka sementara/*Preliminary figures*

\*\*) Angka sangat sementara/*Very preliminary figures*

Sumber/Source: BPS Kabupaten Bungo

**Tabel**  
**Table** 12.2

**Produk Domestik Regional Bruto Atas Dasar Harga Konstan 2010 Menurut Lapangan Usaha (miliar rupiah) di Kabupaten Bungo, 2015–2019**  
**Gross Regional Domestic Product at 2010 Constant Market Prices by Industry (billion rupiahs) in Bungo regency, 2015–2019**

	<b>Lapangan Usaha/Industry</b>	<b>2015</b>	<b>2016</b>	<b>2017</b>	<b>2018*</b>	<b>2019**</b>
	(1)	(2)	(3)	(4)	(5)	(6)
A	Pertanian, Kehutanan, dan Perikanan/ <i>Agriculture, Forestry, and Fishing</i>	1995,06	2151,59	2260,37	2390,65	2507,34
B	Pertambangan dan Penggalian/ <i>Mining and Quarrying</i>	2639,46	2642,22	2830,84	2825,80	2820,41
C	Industri Pengolahan/ <i>Manufacturing</i>	690,74	729,55	757,68	789,54	818,28
D	Pengadaan Listrik dan Gas/ <i>Electricity and Gas</i>	4,31	4,38	4,58	4,83	5,12
E	Pengadaan Air; Pengelolaan Sampah, Limbah, dan Daur Ulang/ <i>Water Supply; Sewerage, Waste Management, and Remediation Activities</i>	21,48	22,60	23,21	24,22	25,14
F	Konstruksi/ <i>Construction</i>	1212,23	1291,39	1376,50	1492,61	1594,92
G	Perdagangan Besar dan Eceran; Reparasi Mobil dan Sepeda Motor/ <i>Wholesale and Retail Trade; Repair of Motor Vehicles and Motorcycles</i>	1226,28	1315,14	1377,80	1471,86	1571,62
H	Transportasi dan Pergudangan/ <i>Transportation and Storage</i>	242,44	262,93	282,52	302,90	322,97
I	Penyediaan Akomodasi dan Makan Minum/ <i>Accommodation and Food Service Activities</i>	247,50	263,46	280,95	300,91	323,46
J	Informasi dan Komunikasi/ <i>Information and Communication</i>	456,81	501,97	540,47	590,94	635,55

Lanjutan Tabel/Continued Table 8.2

Lapangan Usaha/Industry		2015	2016	2017	2018 <sup>x</sup>	2019 <sup>xx</sup>
(1)		(2)	(3)	(4)	(5)	(6)
K	Jasa Keuangan dan Asuransi/ <i>Financial and Insurance Activities</i>	404,08	435,46	440,64	443,40	449,29
L	Real Estat/ <i>Real Estate Activities</i>	238,73	250,40	263,49	278,57	293,94
M,N	Jasa Perusahaan/ <i>Business Activities</i>	21,02	21,82	22,50	23,26	23,92
O	Administrasi Pemerintahan, Pertahanan, dan Jaminan Sosial Wajib/ <i>Public Administration and Defence; Compulsory Social Security</i>	316,09	332,03	346,04	364,68	386,67
P	Jasa Pendidikan/ <i>Education</i>	483,40	520,60	548,71	583,59	622,78
Q	Jasa Kesehatan dan Kegiatan Sosial/ <i>Human Health and Social Work Activities</i>	66,78	74,28	79,81	86,81	94,53
R,S,T,U	Jasa Lainnya/ <i>Other Services Activities</i>	67,40	71,22	74,00	77,24	79,77
<b>Produk Domestik Bruto/ Gross Domestic Product</b>		10333,81	10891,04	11510,10	12051,80	12575,69

Catatan/Note: \*) Angka sementara/*Preliminary figures*

\*\*) Angka sangat sementara/*Very preliminary figures*

Sumber/Source: BPS Kabupaten Bungo

**Tabel**  
**Table** 12.3

**Distribusi Persentase Produk Domestik Regional Bruto Atas Dasar Harga Berlaku Menurut Lapangan Usaha di Kabupaten Bungo, 2015–2019**  
**Percentage Distribution of Gross Regional Domestic Product at Current Market Prices by Industry in Bungo regency, 2015–2019**

	Lapangan Usaha/Industry	2015	2016	2017	2018*	2019**
	(1)	(2)	(3)	(4)	(5)	(6)
A	Pertanian, Kehutanan, dan Perikanan/ <i>Agriculture, Forestry, and Fishing</i>	20,08	21,78	21,79	20,96	21,35
B	Pertambangan dan Penggalian/ <i>Mining and Quarrying</i>	20	16,94	17,93	17,56	14,71
C	Industri Pengolahan/ <i>Manufacturing</i>	6,5	6,38	6,14	5,93	5,92
D	Pengadaan Listrik dan Gas/ <i>Electricity and Gas</i>	0,04	0,05	0,05	0,06	0,07
E	Pengadaan Air; Pengelolaan Sampah, Limbah, dan Daur Ulang/ <i>Water Supply; Sewerage, Waste Management, and Remediation Activities</i>	0,21	0,20	0,19	0,18	0,19
F	Konstruksi/ <i>Construction</i>	12,76	12,57	12,16	12,64	13,19
G	Perdagangan Besar dan Eceran; Reparasi Mobil dan Sepeda Motor/ <i>Wholesale and Retail Trade; Repair of Motor Vehicles and Motorcycles</i>	14,52	15,35	15,11	15,47	16,17
H	Transportasi dan Pergudangan/ <i>Transportation and Storage</i>	2,35	2,43	2,42	2,46	2,57
I	Penyediaan Akomodasi dan Makan Minum/ <i>Accommodation and Food Service Activities</i>	2,65	2,68	2,65	2,65	2,77
J	Informasi dan Komunikasi/ <i>Information and Communication</i>	4,38	4,73	4,85	5,03	5,25
K	Jasa Keuangan dan Asuransi/ <i>Financial and Insurance Activities</i>	4,22	4,24	4,09	3,94	3,90



Lanjutan Tabel/Continued Table 8.3

Lapangan Usaha/Industry		2015	2016	2017	2018 <sup>x</sup>	2019 <sup>xx</sup>
(1)		(2)	(3)	(4)	(5)	(6)
L	Real Estat/ <i>Real Estate Activities</i>	2,47	2,57	2,54	2,59	2,70
M,N	Jasa Perusahaan/ <i>Business Activities</i>	0,22	0,22	0,22	0,21	0,22
O	Administrasi Pemerintahan, Pertahanan, dan Jaminan Sosial Wajib/ <i>Public Administration and Defence; Compulsory Social Security</i>	3,82	3,97	4,01	4,31	4,74
P	Jasa Pendidikan/ <i>Education</i>	4,58	4,69	4,67	4,81	5,06
Q	Jasa Kesehatan dan Kegiatan Sosial/ <i>Human Health and Social Work Activities</i>	0,59	0,61	0,60	0,62	0,66
R,S,T,U	Jasa Lainnya/ <i>Other Services Activities</i>	0,62	0,60	0,57	0,56	0,57
<b>Produk Domestik Bruto/ Gross Domestic Product</b>		100	100	100	100	100

Catatan/Note: <sup>x</sup>) Angka sementara/*Preliminary figures*

<sup>xx</sup>) Angka sangat sementara/*Very preliminary figures*

Sumber/Source: BPS Kabupaten Bungo

**Tabel**  
**Table** 12.4

**Laju Pertumbuhan Produk Domestik Regional Bruto Atas Dasar Harga Konstan 2010 Menurut Lapangan Usaha (persen) di Kabupaten Bungo, 2016–2019**  
**Growth Rate of Gross Regional Domestic Product at 2010 Constant Market Prices by Industry (percent) in Bungo regency, 2016–2019**

Lapangan Usaha/Industry	2015	2016	2017	2018 <sup>x</sup>	2019 <sup>xx</sup>
(1)	(2)	(3)	(4)	(5)	(6)
A Pertanian, Kehutanan, dan Perikanan/ <i>Agriculture, Forestry, and Fishing</i>	7,30	7,85	5,06	5,76	4,88
B Pertambangan dan Penggalian/ <i>Mining and Quarrying</i>	-0,26	0,10	7,14	-0,18	-0,19
C Industri Pengolahan/ <i>Manufacturing</i>	5,70	5,62	3,86	4,20	3,64
D Pengadaan Listrik dan Gas/ <i>Electricity and Gas</i>	7,65	1,62	4,61	5,56	5,89
E Pengadaan Air; Pengelolaan Sampah, Limbah, dan Daur Ulang/ <i>Water Supply; Sewerage, Waste Management, and Remediation Activities</i>	4,48	5,21	2,69	4,39	3,77
F Konstruksi/ <i>Construction</i>	6,52	6,53	6,59	8,44	6,85
G Perdagangan Besar dan Eceran; Reparasi Mobil dan Sepeda Motor/ <i>Wholesale and Retail Trade; Repair of Motor Vehicles and Motorcycles</i>	9,06	7,25	4,76	6,83	6,78
H Transportasi dan Pergudangan/ <i>Transportation and Storage</i>	7,95	8,45	7,45	7,21	6,63
I Penyediaan Akomodasi dan Makan Minum/ <i>Accommodation and Food Service Activities</i>	6,91	6,45	6,64	7,10	7,49
J Informasi dan Komunikasi/ <i>Information and Communication</i>	9,40	9,89	7,67	9,34	7,55

Lanjutan Tabel/*Continued Table 8.4*

	<b>Lapangan Usaha/Industry</b>	<b>2015</b>	<b>2016</b>	<b>2017</b>	<b>2018<sup>x</sup></b>	<b>2019<sup>xx</sup></b>
	(1)	(2)	(3)	(4)	(5)	(6)
K	Jasa Keuangan dan Asuransi/ <i>Financial and Insurance Activities</i>	2,47	7,77	1,19	0,63	1,33
L	Real Estat/ <i>Real Estate Activities</i>	4,04	4,89	5,23	5,72	5,52
M,N	Jasa Perusahaan/ <i>Business Activities</i>	4,20	3,79	3,12	3,37	2,85
O	Administrasi Pemerintahan, Pertahanan, dan Jaminan Sosial Wajib/ <i>Public Administration and Defence; Compulsory Social Security</i>	5,15	5,04	4,22	5,39	6,03
P	Jasa Pendidikan/ <i>Education</i>	8,80	7,69	5,40	6,36	6,72
Q	Jasa Kesehatan dan Kegiatan Sosial/ <i>Human Health and Social Work Activities</i>	15,40	11,24	7,45	8,77	8,88
R,S,T,U	Jasa Lainnya/ <i>Other Services Activities</i>	6,78	5,67	3,90	4,37	3,28
	<b>Produk Domestik Bruto/ Gross Domestic Product</b>	5,13	5,39	5,68	4,71	4,35

Catatan/Note: <sup>x</sup>) Angka sementara/*Preliminary figures*

<sup>xx</sup>) Angka sangat sementara/*Very preliminary figures*

Sumber/Source: BPS Kabupaten Bungo

**Tabel**  
**Table** 12.5

**Produk Domestik Regional Bruto Atas Dasar Harga Berlaku Menurut Jenis Pengeluaran (juta rupiah) di Kabupaten Bungo, 2015–2019**  
**Gross Regional Domestic Product at Current Market Prices by Type of Expenditure (million rupiahs) in Bungo regency, 2015–2019**

Jenis Pengeluaran Type of Expenditure	2015	2016	2017	2018 <sup>x</sup>	2019 <sup>xx</sup>
(1)	(2)	(3)	(4)	(5)	(6)
1. Pengeluaran Konsumsi Rumah Tangga/ Households Consumption Expenditure	7 331 386,15	7 789 963,70	8 436 332,20	9 061 171,08	9 737 293,22
2. Pengeluaran Konsumsi LNPRT/ NPISHs Consumption Expenditure	69 160,08	75 962,62	82 664,25	95 618,58	105 875,39
3. Pengeluaran Konsumsi Pemerintah/ Government Consumption Expenditure	966 876,18	978 350,79	1 026 262,94	1 107 862,28	1 215 764,23
4. Pembentukan Modal Tetap Bruto/ Gross Fixed Capital Formation	4 374 474,17	4 815 919,96	5 189 780,71	5 549 225,05	5 916 879,31
5. Perubahan Inventori/ Changes in Inventories	146 996,57	198 152,48	127 892,77	158 708,36	32 486,52
6. Net Ekspor Barang dan Jasa / Net Exports of Goods and Services	97 045,76	512 788,82	1 159 955,19	1 353 075,00	1 039 168,69
<b>Produk Domestik Bruto/ Gross Domestic Product</b>	<b>12 985 938,91</b>	<b>14 371 138,37</b>	<b>16 022 888,06</b>	<b>17 325 660,34</b>	<b>18 047 467,35</b>

Catatan/Note: <sup>x</sup>) Angka sementara/Preliminary figures

<sup>xx</sup>) Angka sangat sementara/Very preliminary figures

Sumber/Source: BPS Kabupaten Bungo

**Tabel**  
**Table** 12.6

**Produk Domestik Regional Bruto Atas Dasar Harga Konstan 2010 Menurut Jenis Pengeluaran (juta rupiah) di Kabupaten Bungo, 2015–2019**  
**Gross Regional Domestic Product at 2010 Constant Market Prices by Type of Expenditure (million rupiahs) in Bungo regency, 2015–2019**

<b>Jenis Pengeluaran</b> <b>Type of Expenditure</b>	<b>2015</b>	<b>2016</b>	<b>2017</b>	<b>2018<sup>x</sup></b>	<b>2019<sup>xx</sup></b>
(1)	(2)	(3)	(4)	(5)	(6)
1. Pengeluaran Konsumsi Rumah Tangga/ Households Consumption Expenditure	5 677 647,27	5 868 561,58	6 088 638,67	6 322 111,94	6 567 873,15
2. Pengeluaran Konsumsi LNPRT/ NPISHs Consumption Expenditure	54 278,53	57 817,49	60 696,80	68 453,85	73 073,28
3. Pengeluaran Konsumsi Pemerintah/ Government Consumption Expenditure	675 892,99	667 647,09	681 667,68	716 385,02	786 818,21
4. Pembentukan Modal Tetap Bruto/ Gross Fixed Capital Formation	3 420 955,36	3 615 637,99	3 836 520,63	3 965 904,81	4 139 219,61
5. Perubahan Inventori/ Changes in Inventories	108 882,81	145 468,45	100 489,99	121 412,00	24 533,98
6. Net Ekspor Barang dan Jasa / Net Exports of Goods and Services	396 151,19	535 905,82	742 087,67	857 535,36	984 174,35
<b>Produk Domestik Bruto/ Gross Domestic Product</b>	<b>10 333 808,15</b>	<b>10 891 038,43</b>	<b>11 510 101,45</b>	<b>12 051 802,98</b>	<b>12 575 692,58</b>

Catatan/Note: <sup>x</sup>) Angka sementara/Preliminary figures

<sup>xx</sup>) Angka sangat sementara/Very preliminary figures

Sumber/Source: BPS Kabupaten Bungo

# PERBANDINGAN ANTAR KABUPATEN/KOTA REGENCY/MUNICIPAL COMPARISON

## JUMLAH PENDUDUK (RIBU JIWA)

- ★ BUNGO 374,77
- ↑ KOTA JAMBI 604,74
- ↓ KOTA SUNGAI PENUH 90,91
- PROV. JAMBI 3 624,58



## LAJU PERTUMBUHAN PDRB (%)

- ★ BUNGO 4,35
- ↑ SAROLANGUN 5,08
- ↓ TANJUNG JABUNG TIMUR 4,25
- PROV. JAMBI 4,40



## JUMLAH PENDUDUK MISKIN (RIBU JIWA)

- ★ BUNGO 20,87
- ↑ KOTA JAMBI 48,95
- ↓ KOTA SUNGAI PENUH 2,55
- PROV. JAMBI 274,32



## INDEKS PEMBANGUNAN MANUSIA

- ★ BUNGO 69,86
- ↑ KOTA JAMBI 78,26
- ↓ TANJUNG JABUNG TIMUR 63,92
- PROV. JAMBI 71,26





**PENJELASAN TEKNIS**

1. Sumber utama data kependudukan adalah sensus penduduk yang dilaksanakan setiap sepuluh tahun sekali. Sensus penduduk telah dilaksanakan sebanyak enam kali sejak Indonesia merdeka, yaitu tahun 1961, 1971, 1980, 1990, 2000, dan 2010.

Di dalam sensus penduduk, pencacahan dilakukan terhadap seluruh penduduk yang berdomisili di wilayah teritorial Indonesia termasuk warga negara asing kecuali anggota korps diplomatik negara sahabat beserta keluarganya.

Metode pengumpulan data dalam sensus dilakukan dengan wawancara antara petugas sensus dengan responden dan juga melalui e-census. Pencatatan penduduk menggunakan konsep usual residence, yaitu konsep di mana penduduk biasa bertempat tinggal.

Bagi penduduk yang bertempat tinggal tetap dicacah di mana mereka biasa tinggal, sedangkan untuk penduduk yang tidak bertempat tinggal tetap dicacah di tempat di mana mereka ditemukan petugas sensus pada malam 'Hari Sensus'. Bagi mereka yang mempunyai tempat tinggal tetap dan sedang bepergian ke luar wilayah lebih dari enam bulan, tidak dicacah di tempat

**TECHNICAL NOTES**

1. The main source of demographic data is population census, which is conducted every ten years. Population Census has been conducted six times since Indonesia's independence: 1961, 1971, 1980, 1990, 2000, and 2010. The population census enumerates all residents who domicile in the entire territory of Indonesia including foreign citizens except the diplomatic corps members and their families. The method of data collection in a population census involves interviewing respondents and conducting e-census. Enumeration of the population uses the concept of "usual residence", which is the concept of "places where people usually live". *De jure* was applied to the permanent residents, while *de facto* was applied to non-permanent residents. The permanent residents were enumerated in place where they normally live, the non-permanent residents were enumerated where they were found by the enumerators, on the night of 'Census Date'. The non permanent residents include homeless people, ship crew, boat people, remote area community, and internally displaced persons. Those who had permanent residence and had been travelling away from their home for six months or more were not enumerated in their permanent



tinggalnya, tetapi dicacah di tempat tujuannya. Untuk tahun yang tidak dilaksanakan sensus penduduk, data kependudukan diperoleh dari hasil proyeksi penduduk. Proyeksi penduduk merupakan suatu perhitungan ilmiah yang didasarkan pada asumsi dari komponen-komponen perubahan penduduk, yaitu kelahiran, kematian, dan migrasi. Proyeksi penduduk Indonesia 2010–2035 menggunakan data dasar penduduk hasil SP2010.

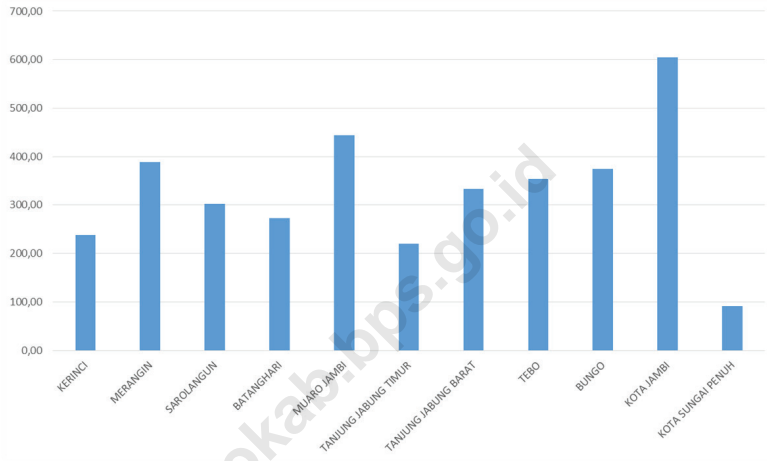
*place, but in the place where they were during the census.*

*For the periods where the population census is not conducted, population projection is done to estimate population during those years. The population projection is an estimate based on the demographic components, such as birth, death, and migration. Indonesia's 2010–2035 population projection used the 2010 Population Census as the base population.*

2. Penduduk Indonesia adalah semua orang yang berdomisili di wilayah teritorial Indonesia selama 6 bulan atau lebih dan atau mereka yang berdomisili kurang dari 6 bulan tetapi bertujuan menetap.
  3. Produk Domestik Bruto (PDB)/ Produk Domestik Regional Bruto (PDRB) adalah nilai keseluruhan semua barang dan jasa yang diproduksi dalam suatu wilayah dalam suatu jangka waktu tertentu (biasanya satu tahun).
  4. PDRB Atas Dasar Harga Konstan adalah penjumlahan nilai tambah atas barang dan jasa yang dihasilkan oleh berbagai unit produksi di suatu wilayah dalam jangka waktu satu tahun, dimana barang dan jasa dihitung pada harga yang tetap (harga pada tahun dasar).
2. The population of Indonesia are all residents of the entire territory of Indonesia who have stayed for six months or longer, and those who intended to stay more than six months even though their length of stay is less than six months.
  3. Gross Domestic Product (GDP) / Gross Regional Domestic Product (GRDP) is the overall value of all goods and services produced in a region within a certain period (usually one year).
  4. GRDP at constant prices is the sum of the added value of goods and services produced by various production units in a region within a period of one year, where goods and services are calculated at a fixed price (prices in the base year).

5. Laju Pertumbuhan PDB / PDRB menunjukkan pertumbuhan produksi barang dan jasa di suatu wilayah perekonomian dalam selang waktu tertentu.
  6. Untuk mengukur kemiskinan, BPS menggunakan konsep kemampuan memenuhi kebutuhan dasar (basic needs approach). Dengan pendekatan ini, kemiskinan dipandang sebagai ketidakmampuan dari sisi ekonomi untuk memenuhi kebutuhan dasar makanan dan bukan makanan yang diukur dari sisi pengeluaran. Metode yang digunakan adalah menghitung Garis Kemiskinan (GK), yang terdiri dari dua komponen, yaitu Garis Kemiskinan Makanan (GKM) dan Garis Kemiskinan Non-Makanan (GKNM). Penghitungan Garis Kemiskinan dilakukan secara terpisah untuk daerah perkotaan dan perdesaan.
  7. Penduduk miskin adalah penduduk yang memiliki rata-rata pengeluaran per kapita per bulan di bawah Garis Kemiskinan.
  8. Indeks Pembangunan Manusia (IPM) adalah ukuran ringkas rata-rata capaian/keberhasilan dimensi utama pembangunan manusia, yaitu: umur panjang dan hidup sehat, mempunyai pengetahuan, dan memiliki standar hidup yang layak.
5. *GDP / GDP growth rate shows the growth of production of goods and services in an economic region within a certain time interval.*
  6. *To measure poverty, BPS-Statistics Indonesia has used the concept of basic needs approach. Therefore, poverty is viewed as economic inability to fulfill food and non-food basic needs which are measured by consumption/expenditure. The method used is calculating poverty line, which consists of two components, that are Food Poverty Line (FPL) and Non-Food Poverty Line (NFPL). The poverty line was calculated separately for urban and rural areas.*
  7. *A person whose expenditure per capita per month is below the poverty line is considered to be poor.*
  8. *The Human Development Index (HDI) is a summary measure of average achievement in key dimensions of human development: a long and healthy life, being knowledgeable, and have a decent standard of living*

**Gambar** 13.1 **Jumlah Penduduk Menurut Kabupaten/Kota di Provinsi Jambi (ribu), 2019**  
**Figures** **Population by Regency/Municipality in Jambi Province (thousand), 2019**



Sumber/Source : Badan Pusat Statistik/Statistics Indonesia

**Tabel**  
**Table** 13.1

**Jumlah Penduduk Menurut Kabupaten/Kota di Provinsi  
Jambi (ribu), 2015–2019**  
**Population by Regency/Municipality in Jambi Province  
(thousand), 2015–2019**

Kabupaten/Kota Regency/Municipality	2015	2016	2017	2018	2019
(1)	(2)	(3)	(4)	(5)	(6)
Kerinci	234,88	235,80	236,78	237,79	238,68
Merangin	366,32	372,21	377,91	383,48	388,93
Sarolangun	278,22	284,20	290,23	295,99	301,91
Batanghari	260,63	263,90	266,97	269,97	272,88
Muaro Jambi	399,16	410,34	421,18	432,31	443,36
Tanjung Jabung Timur	213,67	215,32	216,78	218,41	219,99
Tanjung Jabung Barat	310,91	316,81	322,53	328,34	333,93
Tebo	330,96	337,02	343,00	348,76	354,49
Bungo	344,10	351,88	359,59	367,18	374,77
Kota Jambi	576,07	583,49	591,13	598,10	604,74
Kota Sungai Penuh	87,13	87,97	88,92	89,94	90,91
<b>Provinsi Jambi</b>	<b>3 402,05</b>	<b>3 458,93</b>	<b>3 515,02</b>	<b>3 570,27</b>	<b>3 624,58</b>

Catatan/Note: ...

Sumber/Source: Badan Pusat Statistik/Statistics Indonesia

**Tabel** 13.2  
**Table**

**Laju Pertumbuhan Produk Domestik Regional Bruto Atas Dasar Harga Konstan 2010 Menurut Kabupaten/Kota di Provinsi Jambi (persen), 2015–2019**  
**Rate of Growth of Gross Regional Domestic Products at Constant 2010 Prices by Regency/Municipality in Jambi Province (percent), 2015–2019**

Kabupaten/Kota Regency/Municipality	2015	2016	2017	2018	2019
(1)	(2)	(3)	(4)	(5)	(6)
Kerinci	6,41	6,72	5,86	5,14	5,02
Merangin	5,40	6,22	5,39	5,00	4,82
Sarolangun	3,59	4,26	4,68	4,99	5,08
Batanghari	4,27	4,65	4,81	4,96	4,99
Muaro Jambi	5,25	5,49	4,95	5,12	5,06
Tanjung Jabung Timur	1,81	2,65	3,07	3,09	4,25
Tanjung Jabung Barat	3,64	3,14	4,48	6,80	5,15
Tebo	5,35	5,40	5,58	5,00	4,78
Bungo	5,13	5,39	5,68	4,71	4,35
Kota Jambi	5,12	6,84	4,68	5,26	5,33
Kota Sungai Penuh	7,06	6,51	6,02	5,04	5,12
<b>Provinsi Jambi</b>	<b>4,21</b>	<b>4,37</b>	<b>4,60</b>	<b>4,74</b>	<b>4,40</b>

Catatan/Note: ...

Sumber/Source: Badan Pusat Statistik/Statistics Indonesia

**Tabel**  
**Table** 13.3**Jumlah Penduduk Miskin Menurut Kabupaten/Kota di  
Provinsi Jambi (ribu), 2015–2019**  
**Number of Poor Population by Regency/Municipality in  
Jambi Province (thousand), 2015–2019**

Kabupaten/Kota Regency/Municipality	2015	2016	2017	2018	2019
(1)	(2)	(3)	(4)	(5)	(6)
Kerinci	19,15	17,62	17,62	16,79	17,00
Merangin	35,77	36,89	35,48	33,95	32,88
Sarolangun	28,50	26,37	25,61	25,70	25,39
Batanghari	28,10	28,39	27,49	27,55	26,53
Muaro Jambi	18,32	17,52	18,28	17,38	16,86
Tanjung Jabung Timur	30,18	27,42	27,22	26,99	25,35
Tanjung Jabung Barat	39,10	37,24	36,33	36,28	35,12
Tebo	23,57	23,04	23,18	22,86	22,83
Bungo	19,52	20,96	20,81	21,11	20,87
Kota Jambi	55,51	51,61	52,08	50,61	48,95
Kota Sungai Penuh	2,98	2,75	2,46	2,48	2,55
<b>Provinsi Jambi</b>	<b>300,71</b>	<b>289,81</b>	<b>286,55</b>	<b>281,69</b>	<b>274,32</b>

Catatan/Note: ...

Sumber/Source: Badan Pusat Statistik/Statistics Indonesia

**Tabel**  
**Table** 13.4

**Indeks Pembangunan Manusia Menurut Kabupaten/Kota  
di Provinsi Jambi, 2015–2019**  
*Human Development Index by Regency/Municipality in  
Jambi Province, 2015–2019*

Kabupaten/Kota Regency/Municipality	2015	2016	2017	2018	2019
(1)	(2)	(3)	(4)	(5)	(6)
Kerinci	68,89	69,68	70,03	70,59	70,95
Merangin	67,40	67,86	68,30	68,81	69,07
Sarolangun	68,10	68,73	69,03	69,41	69,72
Batanghari	68,05	68,70	68,92	69,33	69,67
Muaro Jambi	66,66	67,55	67,86	68,34	69,01
Tanjung Jabung Timur	61,12	61,88	62,61	63,32	63,92
Tanjung Jabung Barat	65,03	65,91	66,15	67,13	67,54
Tebo	67,29	68,05	68,16	68,67	69,02
Bungo	68,34	68,77	69,04	69,42	69,86
Kota Jambi	75,58	76,14	76,74	77,41	78,26
Kota Sungai Penuh	73,03	73,35	73,75	74,67	75,36
<b>Provinsi Jambi</b>	<b>68,69</b>	<b>69,62</b>	<b>69,99</b>	<b>70,65</b>	<b>71,26</b>

Catatan/Note: ...

Sumber/Source: Badan Pusat Statistik/Statistics Indonesia



Sensus  
Penduduk  
2020

# DATA

## MENCERDASKAN BANGSA

— *Enlighten The Nation* —

<https://bungokab.bps.go.id>



**BADAN PUSAT STATISTIK  
KABUPATEN BUNGO**

Jl. RM. Thaher, Muara Bungo 37214

Telp. (0747) 21120, Fax. (0747) 21120

Homepage: <http://bungokab.bps.go.id> Email: [bps1509@bps.go.id](mailto:bps1509@bps.go.id)

