

Katalog /Catalog: 1102001.1508

KABUPATEN TEBO DALAM ANGKA TEBO REGENCY IN FIGURES 2020



**BADAN PUSAT STATISTIK
KABUPATEN TEBO
BPS-STATISTICS OF TEBO REGENCY**

KABUPATEN TEBO DALAM ANGKA

TEBO REGENCY IN FIGURES

2020



KABUPATEN TEBO DALAM ANGKA
Tebo Regency in Figures
2020

ISBN: 978-602-0781-31-0

No. Publikasi/*Publication Number*: 15080.2002

Katalog /*Catalog*: 1102002.1508

Ukuran Buku/*Book Size*: 14,8 cm x 21 cm

Jumlah Halaman/*Number of Pages* : XL + 357 hal/*pages*

Naskah/*Manuscript*:

BPS Kabupaten Tebo

BPS-Statistics of Tebo Regency

Penyunting/*Editor*:

BPS Kabupaten Tebo

BPS-Statistics of Tebo Regency

Gambar Kover/*Cover Design*:

Seksi Integrasi Pengolahan dan Diseminasi Statistik

Section of Integration Processing and Statistics Dissemination

Ilustrasi Kover/*Cover Illustration*:

Lingkungan Tanggo Rajo

Diterbitkan oleh/*Published by*:

©BPS Kabupaten Tebo/*BPS-Statistics of Tebo Regency*

Dicetak oleh/*Printed by*:

CV. Mella Offset

Dilarang mengumumkan, mendistribusikan, mengomunikasikan, dan/atau menggandakan sebagian atau seluruh isi buku ini untuk tujuan komersil tanpa izin tertulis dari Badan Pusat Statistik.

Prohibited to announce, distribute, communicate, and/or copy part or all of this book for commercial purpose without permission from BPS-Statistics Indonesia.

KEPALA BPS KABUPATEN TEBO
CHIEF STATISTICIAN OF TEBO REGENCY



Dewi Handayani, SE



KATA PENGANTAR

Kabupaten Tebo Dalam Angka 2020 merupakan publikasi tahunan yang diterbitkan oleh BPS Kabupaten Tebo. Disadari bahwa publikasi ini belum sepenuhnya memenuhi harapan pihak pemakai data khususnya para perencana, namun diharapkan dapat membantu melengkapi penyusunan rencana pembangunan di Kabupaten Tebo.

Publikasi ini dapat terwujud berkat kerja sama dan bantuan dari berbagai pihak baik instansi pemerintah maupun swasta. Kepada semua pihak yang telah memberikan bantuan disampaikan penghargaan dan terima kasih yang sebesar-besarnya.

Walaupun publikasi ini telah disiapkan sebaik-baiknya, namun disadari masih ada kekurangan dan kesalahan yang terjadi. Untuk perbaikan publikasi ini, tanggapan dan saran yang bersifat konstruktif dari para pemakai sangat diharapkan.

Muara Tebo, April 2020
Kepala Badan Pusat Statistik
Kabupaten Tebo



Dewi Hardayani, SE



PREFACE

Tebo Regency in Figures 2020 is an annual publication written by BPS-Statistics of Tebo Regency. Honestly, this publication has not perfect yet and has not filled the user's hope, especially for the planners yet, but hopely it can help to equip compilation of development planning in Tebo regency.

This comprehensive publication has been made possible with the assistance and contribution from several governmental institutions and private organizations. To all parties who have been involved in the preparation of this publication, we would like to express our sincerest appreciation and gratitude.

Comments and constructive suggestions for the improvement of this publication are always welcome.

Muara Tebo, April 2020
Chief Statistician of
Tebo Regency



Dewi Hardayani, SE

DAFTAR ISI / CONTENTS

	Halaman <i>Page</i>
Kata Pengantar/ <i>Preface</i>	vii
Daftar Isi/ <i>Contents</i>	ix
Daftar Tabel/ <i>List of Tables</i>	xi
Daftar Gambar/ <i>List of Figures</i>	xxxiii
Daftar Singkatan/ <i>List of Abbreviations</i>	xxxv
Statistik Kunci/ <i>Key Statistics</i>	xxxviii
1. Geografi dan Iklim/ <i>Geography and Climate</i>	1
2. Pemerintahan/ <i>Government</i>	17
3. Penduduk dan Ketenagakerjaan/ <i>Population and Employment</i>	57
4. Sosial dan Kesejahteraan Rakyat/ <i>Social and Welfare</i>	79
5. Pertanian, Kehutanan, Peternakan, dan Perikanan/ <i>Agriculture, Forestry, Livestock, and Fishery</i>	169
6. Pertambangan dan Energi/ <i>Mining and Energy</i>	251
7. Industri dan Perdagangan/ <i>Industry and Trade</i>	261
8. Pariwisata/ <i>Tourism</i>	273
9. Transportasi dan Komunikasi/ <i>Transportation and Communication</i>	283
10. Harga/ <i>Price</i>	301
11. Pengeluaran Penduduk dan Konsumsi Makanan/ <i>Population Expenditure and Food Consumption</i>	315
12. Sistem Neraca Regional/ <i>System of Regional Accounts</i>	327
13. Perbandingan Antar Kabupaten/Kota/ <i>Regency/Municipal Comparison</i>	349

DAFTAR TABEL/LIST OF TABLES

	Halaman <i>Page</i>
1. GEOGRAFI DAN IKLIM/GEOGRAPHY AND CLIMATE	1
1.1 KEADAAN GEOGRAFI	8
<i>GEOGRAPHY CONDITION</i>	8
1.1.1 Luas Daerah dan Jumlah Pulau Menurut Kecamatan 2019	8
<i>Total Area and Number of Islands by Subdistrict, 2019</i>	8
1.1.2 Tinggi Wilayah dan Jarak ke Ibukota, 2019.....	10
<i>Altitude and Distance to the Capital, 2019</i>	10
1.1.3 Batas Wilayah Menurut Kecamatan di Kabupaten Tebo, 2019	11
<i>Bounddaries of Subdistrict at Tebo Regency, 2019</i>	11
1.1.4 Panjang Sungai di Kabupaten Tebo, 2019.....	15
<i>Length of Rives at Tebo Regency, 2019</i>	15
1.1.5 Jarak Antar Ibukota Kabupaten Tebo dengan Ibukota Kabupaten Lainnya, 2019	16
<i>Distance between Capital City of Tebo Regency and other Capital City in Jambi Province, 2019</i>	16
2. PEMERINTAHAN/GOVERNMENT	17
2.1 WILAYAH ADMINISTRATIF	24
<i>ADMINISTRATIVE AREA</i>	24
2.1.1 Jumlah Desa ¹ /Kelurahan Menurut Kecamatan 2015–2019	24
<i>Number of Villages¹/Kelurahan by Subdistrict, 2015–2019</i>	24
2.1.2 Jumlah RT, RW/RK, dan Dusun Menurut Kecamatan di Kabupaten Tebo, 2018	25
<i>Number of RT, RW/RK, and Dusun by Regency/City in Tebo Regency, 2018</i>	25
2.1.3 Banyaknya Desa/Kelurahan dan Klasifikasi Menurut Kecamatan di Kabupaten Tebo, 2019	26
<i>Classification of Villages by Subdistrict at Tebo Regency, 2019</i>	26
2.2 SUMBER DAYA MANUSIA.....	27
<i>HUMAN RESOURCES</i>	27

	Halaman Page
2.2.1	Nama Bupati dan Camat di Kabupaten Tebo di Akhir Tahun 2019 ... 27
	<i>Name of Regent and Head of Subdistrict at Tebo Regency in End of Year 2019</i> 27
2.2.2	Jumlah Pegawai Negeri Sipil Menurut Jabatan dan Jenis Kelamin, Desember 2018 dan Desember 2019 28
	<i>Number of Civil Servants by Occupation and Sex, Desember 2018 dan Desember 2019</i> 28
2.2.3	Jumlah Pegawai Negeri Sipil Menurut Tingkat Pendidikan dan Jenis Kelamin Desember 2018 dan Desember 2019 30
	<i>Number of Civil Servants by Educational Level and Sex December 2018 and December 2019</i> 30
2.2.4	Jumlah Pegawai Negeri Sipil Menurut Tingkat Kepangkatan dan Jenis Kelamin, Desember 2018 dan Desember 2019 32
	<i>Number of Civil Servants by Hierarchy and Sex, December 2018 and December 2019</i> 32
2.2.5	Jumlah Pegawai Negeri Sipil Menurut Dinas/Instansi Pemerintah dan Golongan di Kabupaten Tebo, Akhir Tahun 2019..... 34
	<i>Number of Civil Servants by Institution/Office and Class in Tebo Regency, End of Year 2019</i> 34
2.2.6	Jumlah Tenaga Honor dan Musiman di Lingkungan Pemda Kabupaten Tebo, 2019 37
	<i>Number of Outsource Employment at Regional Government of Tebo Regency, 2019</i> 37
2.2.7	Jumlah Anggota Dewan Perwakilan Rakyat Daerah Menurut Partai Politik dan Jenis Kelamin, 2019..... 40
	<i>Number of Regional House of Representatives's Members by Political Parties and Sex, 2019</i> 40
2.2.8	Fraksi-Fraksi DPRD Kabupaten Tebo Periode 2014 - 2019..... 41
	<i>List of Tebo Regency Fractoins Period 2014 - 2019</i> 41
2.2.9	Daftar Susunan Anggota Dewan Perwakilan Rakyat Daerah Kabupaten Tebo Periode 2014-2019.....

	<i>Formation of Members of The Regional House of Representatives Period 2014-2019</i>	43
2.2.10	Banyaknya Sidang yang Dilakukan Dewan Perwakilan Rakyat Daerah Kabupaten Tebo Menurut Jenis Sidang Tahun 2019	45
	<i>Number of The Regional House of Representatives Meeting by Kind in 2019</i>	45
2.2.11	Banyaknya Sidang Paripurna yang Dilakukan Dewan Perwakilan Rakyat Daerah Kabupaten Tebo Tahun 2019	46
	<i>Number of The Regional House of Representatives Plenary Meeting in 2019</i>	46
2.2.12	Banyaknya Keputusan Dewan Perwakilan Rakyat Daerah Menurut Jenis di Kabupaten Tebo, 2015-2019	47
	<i>Number of The Regional House of Representatives's Decision by Type in Tebo Regency, 2015-2019</i>	47
2.3	KEUANGAN DAERAH.....	48
	LOCAL FINANCE.....	48
2.3.1	Realisasi Pendapatan Pemerintah Kabupaten Tebo Menurut Jenis Pendapatan (juta rupiah), 2018 – 2019	48
	<i>Actual Revenues of Government of Tebo Regency by Source of Revenues (million rupiahs), 2018 – 2019</i>	48
2.3.2	Realisasi Belanja Pemerintah Kabupaten Tebo Menurut Jenis Belanja (juta rupiah), 2018 – 2019.....	49
	<i>Actual Expenditures of Government of Tebo Regency by Kind of Expenditures (million rupiahs), 2018 – 2019</i>	49
2.4	ADMINISTRASI PEMERINTAHAN	50
	GOVERNMENT ADMINISTRATIVE.....	50
2.4.1	Banyaknya Penduduk yang Wajib Memiliki KTP Menurut Kecamatan, Warga Negara dan Jenis Kelamin di Kabupaten Tebo Tahun 2019.....	50
	<i>Population Who Must Have ID Card by Subdistrict, Nationality, and Sex at Tebo Regency in 2019</i>	50
2.4.2	Banyaknya Surat Nikah yang Dikeluarkan Menurut Kecamatan di Kabupaten Tebo, 2015-2019.....	51
	<i>Number of Certificate of Marriage Issued by Subdistrict at Tebo Regency, 2015-2019.....</i>	51
2.4.3	Banyaknya Akte Kelahiran yang Dikeluarkan Menurut Kecamatan	

	Halaman Page
di Kabupaten Tebo, 2015-2019	52
Number of Birth Certificate Issued by Subdistrict at Tebo Regency, 2015-2019	52
2.4.4 Banyaknya Pembuat Akte Menurut Jenis di Kabupaten Tebo, 2015- 2019	53
Number of Certificate Maker by Type at Tebo Regency, 2015-2019..	53
2.4.5 Banyaknya Sertifikat yang Diterbitkan Menurut Jenis Hak Atas Bidang Tanah dan Kecamatan di Kabupaten Tebo, 2019	54
Number of Certificate Maker by Type at Tebo Regency, 2015-2019..	54
3. PENDUDUK DAN KETENAGAKERJAAN/POPULATION AND EMPLOYMENT	57
3.1 PENDUDUK.....	64
POPULATION	64
3.1.1 Penduduk, Laju Pertumbuhan Penduduk per Tahun, Distribusi Persentase Penduduk, Kepadatan Penduduk, Rasio Jenis Kelamin Penduduk Menurut Kecamatan, 2019	64
<i>Population, Annual Population Growth Rate, Percentage Distribution of Population, Population Density, and Population Sex Ratio by Subdistrict, 2019</i>	64
3.1.2 Jumlah Penduduk dan Rasio Jenis Kelamin Menurut Kecamatan di Kabupaten Tebo, 2019	67
<i>Population and Sex Ratio by Subdistrict in Tebo Regency, 2019.....</i>	67
3.1.3 Jumlah Penduduk Menurut Kelompok Umur dan Jenis Kelamin di Kabupaten Tebo, 2019	68
<i>Population and Sex Ratio by Subdistrict in Tebo Regency, 2019.....</i>	68
3.1.4 Banyaknya Penduduk, Rumah Tangga dan Rata-rata ART Menurut Kecamatan di Kabupaten Tebo, 2019	69
<i>Population, Household, and Avarage of Household Member by Subdistrict at Tebo Regency, 2019.....</i>	69
3.1.5 Jumlah Penduduk Menurut Kelompok Umur (Produktif dan Tidak Produktif) dan Kecamatan di Kabupaten Tebo, 2019	70
<i>Population by Group of Age (Productivity) and Subdistrict at Tebo Regency, 2019</i>	70
3.1.6 Proporsi Penduduk Perempuan Usia 10 Tahun Keatas yang Pernah Kawin Menurut Usia Kawin Pertama di Kabupaten Tebo, 2019	71
<i>Female Population Aged 10 Years Old and Over Who Ever Married by</i>	

	Halaman Page
	71
3.1.7	72
	72
3.2	73
	73
3.2.1	73
	73
3.2.2	74
	74
3.2.3	75
	75
3.2.4	76
	76
3.2.5	77
	77
4.	SOSIAL DAN KESEJAHTERAAN RAKYAT/SOCIAL AND

	Halaman Page
WELFARE	79
4.1 PENDIDIKAN	90
EDUCATION	90
4.1.1 Jumlah Sekolah, Guru, dan Murid Taman Kanak-Kanak (TK) di Bawah Kementerian Pendidikan dan Kebudayaan Menurut Kecamatan, (2019/2020)	90
Number of Schools, Teachers, and Pupils in Kindergarten Under The Ministry of Education and Culture by Subdistrict, (2019/2020) ..	90
4.1.2 Jumlah Sekolah, Guru, dan Murid Raudatul Athfal (RA) di Bawah Kementerian Agama Menurut Kecamatan, 2019/2020	93
Number of Schools, Teachers, and Pupils in Raudatul Athfal (RA) Under The Ministry of Religious Affairs by Subdistrict, 2019/2020	93
4.1.3 Jumlah Sekolah, Guru, dan Murid Sekolah Dasar (SD) di Bawah Kementerian Pendidikan dan Kebudayaan Menurut Kecamatan, 2019/2020.....	94
Number of Schools, Teachers, and Pupils in Primary Schools Under The Ministry of Education and Culture by Subdistrict, 2019/2020.....	94
4.1.4 Jumlah Sekolah, Guru, dan Murid Madrasah Ibtidaiyah (MI) di Bawah Kementerian Agama Menurut Kecamatan Menurut Kecamatan, 2019/2020	97
<i>Number of Schools, Teachers, and Pupils in Madrasah Ibtidaiyah (MI) Under The Ministry of Religious Affairs by Subdistrict, 2019/2020.....</i>	<i>97</i>
4.1.5 Jumlah Sekolah, Guru, dan Murid Sekolah Menengah Pertama (SMP) di Bawah Kementerian Pendidikan dan Kebudayaan Menurut Kecamatan, 2019/2020.....	100
Number of Schools, Teachers, and Pupils in Junior High Schools Under The Ministry of Education and Culture by Subdistrict, 2019/2020.....	100
4.1.6 Jumlah Sekolah, Guru, dan Murid Madrasah Tsanawiyah (MTs) di Bawah Kementerian Agama Menurut Kecamatan, 2019/2020.....	103
<i>Number of Schools, Teachers, and Pupils in Madrasah Tsanawiyah (MTs) Under The Ministry of Religious Affairs by Subdistrict, 2019/2020</i>	<i>103</i>
4.1.7 Jumlah Sekolah, Guru, dan Murid Sekolah Menengah Atas (SMA) di Bawah Kementerian Pendidikan dan Kebudayaan Menurut Kecamatan, 2019/2020	106

	<i>Number of Schools, Teachers, and Pupils in Senior High Schools Under The Ministry of Education and Culture by Subdistrict, 2019/2020</i>	106
4.1.8	Jumlah Sekolah, Guru, dan Murid Sekolah Menengah Kejuruan (SMK) di Bawah Kementerian Pendidikan dan Kebudayaan Menurut Kecamatan, 2019/2020.....	109
	<i>Number of Schools, Teachers, and Pupils in Vocational High Schools Under The Ministry of Education and Culture by Subdistrict, 2019/2020</i>	109
4.1.9	Jumlah Sekolah, Guru, dan Murid Madrasah Aliyah (MA) di Bawah Kementerian Agama Menurut Kecamatan, 2019/2020	112
	<i>Number of Schools, Teachers, and Pupils in Madrasah Aliyah (MA) Under the Ministry of Religious Affairs by Subdistrict, 2019/2020</i>	112
4.1.10	Banyaknya Dosen di Kabupaten Tebo Menurut Status Dosen Tahun 2012/2013 – 2019/2020	115
	<i>Number of Lecturers at Tebo Regency by Status of Lecturers in 2012/2013 – 2019/2020.....</i>	115
4.1.11	Banyaknya Mahasiswa di Kabupaten Tebo Menurut Jenis Kelamin Tahun 2012/2013 – 2019/2020.....	
	<i>Number of Student at Tebo Regency by Sex in 2012/2013 – 2019/2020</i>	116
4.1.12	Banyaknya Mahasiswa dan Dosen di Kabupaten Tebo Serta Rasio Mahasiswa Terhadap Dosen Tahun 2012/2013 – 2019/2020.....	117
	<i>Number of Student and Lecturer at Tebo Regency and Ratio of Student to Lecturer in 2012/2013 – 2019/2020.....</i>	117
4.1.13	Jumlah Desa ¹ /Kelurahan yang Memiliki Fasilitas Sekolah Menurut Kecamatan dan Tingkat Pendidikan, 2011, 2014 dan 2018.....	118
	<i>Number of Villages¹ Having Educational Facilities by Subdistrict and Educational Level, 2011, 2014 and 2018</i>	118
4.1.14	Persentase Penduduk Usia 7–24 Tahun Menurut Jenis Kelamin dan Partisipasi Sekolah di Kabupaten Tebo, 2019	123
	<i>Percentage of Population Aged 7-24 Years by Sex and School Participation in Tebo Regency, 2019</i>	123
4.1.15	Angka Partisipasi Murni (APM) dan Angka Partisipasi Kasar (APK) Menurut Jenjang Pendidikan di Kabupaten Tebo, 2019	124
	<i>Net Enrolment Rate and Gross Enrolment Rate by Educational Level in Tebo Regency, 2019</i>	124
4.2	KESEHATAN	125
	HEALTH.....	125

	Halaman Page
4.2.1	Jumlah Desa ¹ /Kelurahan Yang Memiliki Sarana Kesehatan Menurut Kecamatan, 2011, 2014 dan 2018 125 <i>Number of Villages¹ Having Health Facilities by Subdistrict, 2011, 2014 and 2018</i> 125
4.2.2	Jumlah Tenaga Kesehatan Menurut Kecamatan, 2019..... 131 <i>Number of Medical Personnel by Subdistrict, 2019</i> 131
4.2.3	Jumlah Rumah Sakit Umum, Rumah Sakit Khusus, Rumah Sakit/ Rumah Bersalin, Puskesmas, Klinik/Balai Kesehatan, Posyandu, dan Polindes Menurut Kecamatan, 2018 dan 2019 132 <i>Number of General Hospital, Special Hospital, Maternity Hospital and Public Health Center, Medical Clinic, Integrated Service Post, Village maternity Cottage by Subdistrict, 2018 and 2019</i> 132
4.2.4	Jumlah Dokter Spesialis, Dokter Umum, dan Dokter Gigi Menurut Sarana Pelayanan Kesehatan di Kabupaten Tebo, 2019 135 <i>Number of Specialist Doctor, Generalist Doctor, and Dentist by Type of Health Facility in Tebo Regency, 2019</i> 135
4.2.5	Jumlah Balita Yang Pernah Mendapat Imunisasi Menurut Jenis Imunisasi di Kabupaten Tebo, 2015-2019 136 <i>Number of Children Under Five Years Who Had Immunization by Type of Immunization in Tebo Regency, 2015-2019</i> 136
4.2.6	Banyaknya Balita Yang Pernah Mendapat Imunisasi Menurut Jenis Imunisasi dan Kecamatan di Kabupaten Tebo, 2019 137 <i>Number of Children Under Five Years Who Had Immunization by Type of Immunization and Subdistrict in Tebo Regency, 2019</i> 137
4.2.7	Persentase Ibu Hamil Yang Pernah Mendapat Imunisasi Menurut Jenis Imunisasi di Kabupaten Tebo, 2015-2019 138 <i>Percentage of Pregnant Woman Who Had Immunization by Type of Immunization in Tebo Regency, 2015-2019</i> 138
4.2.8	Jumlah Kasus 10 Penyakit Terbanyak di Kabupaten Tebo, 2019 139 <i>Number of Cases of the 10 Most Diseases in Tebo Regency, 2019</i> 139
4.2.9	Jumlah Bayi Lahir, Bayi Berat Badan Lahir Rendah (BBLR), BBLR Dirujuk, dan Bergizi Buruk di Kabupaten Tebo, 2014 - 2019 140 <i>Number of Births, Babies with Low Birth Weights (LBW), Treated LBW, and Malnutrition Cases in Tebo Regency, 2014 - 2019</i> 140
4.2.10	Jumlah Ibu Hamil, Melakukan Kunjungan K1, Melakukan

	Kunjungan K4, Kurang Energi Kronis (KEK), dan Mendapat Tablet Zat Besi (Fe) di Kabupaten Tebo, 2014-2019	141
	<i>Number of Pregnant Women, Those with One Visit and four Visits of Antenatal Care, Chronic Energy Deficiency (CED), and Receiving Iron Supplement in Tebo Regency, 2014-2019</i>	<i>141</i>
4.2.11	Jumlah Kasus HIV/AIDS, IMS, DBD, Diare, TB, dan Malaria Menurut Kecamatan di Kabupaten Tebo, 2019	142
	<i>Number of Cases of HIV/AIDS, Sexually Transmitted Infection, Dengue Fever, Diarrhea, Tuberculosis (TB) and Malaria by Subdistrict in Tebo Regency, 2019</i>	<i>142</i>
4.2.12	Jumlah Klinik Keluarga Berencana (KKB) dan Pos Pelayanan Keluarga Berencana Desa (PPKBD) Menurut Kecamatan di Kabupaten Tebo, 2019	143
	<i>Number of Family Planning Clinics and Village Family Planning Service Units by Subdistrict in Tebo Regency, 2019.....</i>	<i>143</i>
4.2.13	Jumlah Pasangan Usia Subur dan Peserta KB Aktif Menurut Kecamatan di Kabupaten Tebo, 2019.....	144
	<i>Number of Eligible Couples and Family Planning Participants by Subdistrict in Tebo Regency, 2019.....</i>	<i>144</i>
4.2.14	Jumlah Akseptor KB Baru Menurut Metode dan Kecamatan di Kabupaten Tebo, 2019	146
	<i>Number of New Family Planning Acceptor by Method and Subdistrict in Tebo Regency, 2019.....</i>	<i>146</i>
4.3	AGAMA DAN SOSIAL LAINNYA	148
	RELIGION AND OTHER SOCIAL AFFAIRS	148
4.3.1	Jumlah Penduduk Menurut Kecamatan dan Agama yang Dianut, 2019	148
	<i>Population by Subdistrict and Religion, 2019.....</i>	<i>148</i>
4.3.2	Jumlah Tempat Peribadatan Menurut Kecamatan, 2019.....	149
	<i>Number of Places of Worship by Subdistrict and Religion, 2019.....</i>	<i>149</i>
4.3.3	Banyaknya Jemaah Haji Menurut Jenis Kelamin dan Kecamatan di Kabupaten Tebo, 2019	150
	<i>Number of Pilgrims Who Departured for Mecca by Sex and Subdistrict at Tebo Regency, 2019.....</i>	<i>150</i>
4.3.4	Jumlah Desa ¹ /Kelurahan yang Mengalami Bencana Alam ² Menurut Kecamatan, 2011, 2014 dan 2018	151

	Halaman Page
<i>Number of Villages¹ that Had Natural Disaster² by Subdistrict, 2011, 2014 and 2018</i>	<i>151</i>
4.4 KRIMINALITAS	154
CRIME.....	154
4.4.1 Jumlah Tindak Pidana di Wilayah Hukum Polres Tebo (Kriminal Umum) Menurut Jenis Kejahatan , 2018-2019.....	154
<i>Number of Reported Criminal Cases at Territory Jurisdiction of Tebo Police Department by Type of Crime in Tebo Regency, 2018 - 2019.....</i>	<i>154</i>
4.4.2 Jumlah Tindak Pidana dalam Wilayah Hukum Polres Tebo Satuan Kriminal Khusus Menurut Jenis Kejahatan di Kabupaten Tebo, 2018 - 2019.....	155
<i>Number of Reported Criminal Cases at Territory Jurisdiction of Tebo Police Department by Type of Crime in Tebo Regency, 2018 - 2019</i>	<i>155</i>
4.4.3 Banyaknya Tahanan yang Masuk, Diselesaikan, dan Sisa Bulan Laporan Kejaksaan Negeri per Bulan di Kabupaten Tebo, 2019.....	156
<i>Number of Incoming Detaine, Completed, and Rest of Current Report Monthly at Kejaksaan Negeri Tebo Regency, 2019</i>	<i>156</i>
4.4.4 Banyaknya Perkara dan Terdakwa yang Diputus Pengadilan Negeri Menurut Jenis Perkara per Bulan di Kabupaten Tebo, 2019.....	157
<i>Number of Cases and Defendant Complate by District Court by Cases Monthly at Tebo Regency, 2019.....</i>	<i>157</i>
4.4.5 Banyaknya Perkara yang Diselesaikan Pengadilan Negeri Menurut Kelompok Umur dan Jenis Kelamin per Bulan di Kabupaten Tebo, 2019	158
<i>Number of Cases Cases Completed by District Court by Group of Age and Sex Monthly at Tebo Regency, 2019</i>	<i>158</i>
4.4.6 Banyaknya Terdakwa Menurut Jenis Pidana/Hukuman yang Dijatuhkan Pengadilan Negeri per Bulan di Kabupaten Tebo, 2019..	159
<i>Number of Defendant by Punishment in District Court of Muara Tebo Monthly at Tebo Regency, 2019.....</i>	<i>159</i>
4.4.7 Banyaknya Perkara yang Diterima dan Diselesaikan per Bulan di Kabupaten Tebo, 2019	161
<i>Number of Cases Received and Completed Monthly at Tebo Regency, 2019.....</i>	<i>161</i>
4.4.8 Banyaknya Terdakwa Menurut Sikap Terhadap Keputusan	

	Halaman Page
Pengadilan Negeri per Bulan di Kabupaten Tebo, 2019	162
<i>Number of Defendant by Opinion to Decision of District Court Monthly at Tebo Regency, 2019.....</i>	<i>162</i>
4.4.9 Banyaknya Putusan Perkara Perdata pada Pengadilan Negeri per Bulan di Kabupaten Tebo, 2019	163
<i>Number of Civil Cases Completed in District Court Monthly at Tebo Regency, 2019</i>	<i>163</i>
4.4.10 Banyaknya Narapidana Menurut Bulan, Jenis Kelamin dan Kelompok Umur per Bulan di Kabupaten Tebo, 2019	164
<i>Number of Presoner by Sex and Age Group Monthly at Tebo Regency, 2019</i>	<i>164</i>
4.4.11 Banyaknya Narapidana Menurut Lama Hukuman dan Jenis Kelamin per Bulan di Kabupaten Tebo, 2019	165
<i>Number of Presoner by Periode of Penalty and Sex Monthly at Tebo Regency, 2019</i>	<i>165</i>
4.5 KEMISKINAN DAN PEMBANGUNAN MANUSIA	166
<i>POVERTY AND HUMAN DEVELOPMENT</i>	<i>166</i>
4.5.1 Jumlah Keluarga Menurut Kecamatan dan Klasifikasi Keluarga di Kabupaten Tebo, 2019	166
<i>Number of Households by Subdistrict and Household Classification in Tebo Regency, 2019</i>	<i>166</i>
4.5.2 Garis Kemiskinan dan Penduduk Miskin di Kabupaten Tebo, 2013- 2019	167
<i>Poverty Line and Number of Poor People in Tebo Regency, 2013-2019</i>	<i>167</i>
4.5.3 Indeks Pembangunan Manusia (IPM) dan Indikator Pembentukan di Kabupaten Tebo, 2018 - 2019	168
<i>Human Development Index (HDI) and It's Constituents in Tebo Regency, 2018 -2019.....</i>	<i>168</i>
5. PERTANIAN, KEHUTANAN, PETERNAKAN, DAN PERIKANAN/ AGRICULTURE, FORESTRY, LIVESTOCK, AND FISHERY	169
5.1 TANAMAN PANGAN	180
<i>FOOD CROPS</i>	<i>180</i>
5.1.1 Luas Lahan Sawah Menurut Kecamatan dan Jenis Pengairan di Kabupaten Tebo (ha), 2019	180

	Halaman Page
	<i>Area of Wetland by Subdistrict and Type of Irrigation in Tebo Regency (ha), 2019</i> 180
5.1.2	Luas Lahan Tegal/Kebun, Ladang/Huma, dan Lahan yang Sementara Tidak Diusahakan Menurut Kecamatan di Kabupaten Tebo (ha), 2019 181 <i>Area of Dry Field/Garden, Shifting Cultivation, Land and Temporarily Unused Land by Subdistrict in Tebo Regency (hectar), 2019</i> 181
5.1.3	Luas Panen, Produksi, dan Rata-rata Produksi Tanaman Bahan Makanan di Kabupaten Tebo, 2019..... 182 <i>Harvest Area, Production and Its Average of Food Crops at Tebo Regency, 2019</i> 182
5.1.4	Luas Tanam dan Luas Panen Tanaman Padi Sawah Menurut Kecamatan di Kabupaten Tebo, 2019 183 <i>Planted and Harvest Area of Wet Field Paddy by Subdistrict at Tebo Regency, 2019</i> 183
5.1.5	Luas Panen, Produksi, dan Rata-rata Produksi Tanaman Padi Sawah Menurut Kecamatan di Kabupaten Tebo, 2019 184 <i>Harvest Area, Production, and Its Average of Wet Field Paddy by Subdistrict at Tebo Regency, 2019</i> 184
5.1.6	Luas Tanam dan Luas Panen Tanaman Padi Ladang Menurut Kecamatan di Kabupaten Tebo, 2019 185 <i>Planted and Harvest Area of Dry Field Paddy by Subdistrict at Tebo Regency, 2019</i> 185
5.1.7	Luas Panen, Produksi, dan Rata-rata Produksi Tanaman Padi Ladang Menurut Kecamatan di Kabupaten Tebo, 2019 186 <i>Harvest Area, Production, and Its Average of Dry Field Paddy by Subdistrict at Tebo Regency, 2019</i> 186
5.1.8	Luas Tanam dan Luas Panen Tanaman Jagung Menurut Kecamatan di Kabupaten Tebo, 2019 187 <i>Planted and Harvest Area of Corn by Subdistrict at Tebo Regency, 2019</i> 187
5.1.9	Luas Panen, Produksi, dan Rata-rata Produksi Tanaman Jagung Menurut Kecamatan di Kabupaten Tebo, 2019 188 <i>Harvest Area, Production, and Its Average of Corn by Subdistrict at Tebo Regency, 2019</i> 188
5.1.10	Luas Tanam dan Luas Panen Tanaman Ubi Kayu Menurut

	Halaman Page
Kecamatan di Kabupaten Tebo, 2019	189
<i>Planted and Harvest Area of Cassava by Subdistrict at Tebo Regency, 2019</i>	189
5.1.11 Luas Panen, Produksi, dan Rata-rata Produksi Tanaman Ubi Kayu Menurut Kecamatan di Kabupaten Tebo, 2019	190
<i>Harvest Area, Production, and Its Average of Cassava by Subdistrict at Tebo Regency, 2019</i>	190
5.1.12 Luas Tanam dan Luas Panen Tanaman Ubi Jalar Menurut Kecamatan di Kabupaten Tebo, 2019	191
<i>Planted and Harvest Area of Sweet Potato by Subdistrict at Tebo Regency, 2019</i>	191
5.1.13 Luas Panen, Produksi, dan Rata-rata Produksi Tanaman Ubi Jalar Menurut Kecamatan di Kabupaten Tebo, 2019	192
<i>Harvest Area, Production, and Its Average of Sweet Potato by Subdistrict at Tebo Regency, 2019</i>	192
5.1.14 Luas Tanam dan Luas Panen Tanaman Kacang Tanah Menurut Kecamatan di Kabupaten Tebo, 2019	193
<i>Planted and Harvest Area of Peanut by Subdistrict at Tebo Regency, 2019</i>	193
5.1.15 Luas Panen, Produksi, dan Rata-rata Produksi Tanaman Kacang Tanah Menurut Kecamatan di Kabupaten Tebo, 2019	194
<i>Harvest Area, Production, and Its Average of Peanut by Subdistrict at Tebo Regency, 2019</i>	194
5.1.16 Luas Tanam dan Luas Panen Tanaman Kedelai Menurut Kecamatan di Kabupaten Tebo, 2019	195
<i>Planted and Harvest Area of Soybean by Subdistrict at Tebo Regency, 2019</i>	195
5.1.17 Luas Panen, Produksi, dan Rata-rata Produksi Tanaman Kedelai Menurut Kecamatan di Kabupaten Tebo, 2019	196
<i>Harvest Area, Production, and Its Average of Soybean by Subdistrict at Tebo Regency, 2019</i>	196
5.1.18 Luas Tanam dan Luas Panen Tanaman Kacang Hijau Menurut Kecamatan di Kabupaten Tebo, 2019	197
<i>Planted and Harvest Area of Greenpeas by Subdistrict at Tebo Regency, 2019</i>	197

	Halaman Page
5.1.19 Luas Panen, Produksi, dan Rata-rata Produksi Tanaman Kacang Hijau Menurut Kecamatan di Kabupaten Tebo, 2019	198
<i>Harvest Area, Production, and Its Average of Greenpeas by Subdistrict at Tebo Regency, 2019.....</i>	<i>198</i>
5.2 HORTIKULTURA	199
HORTICULTURE.....	199
5.2.1 Luas Panen Tanaman Sayuran Menurut Kecamatan dan Jenis Tanaman (ha), 2018 dan 2019	199
<i>Harvested Area of Vegetables by Subdistrict and Kind of Plant (ha), 2018 and 2019</i>	<i>199</i>
5.2.2 Produksi Tanaman Sayuran Menurut Kecamatan dan Jenis Tanaman (kuintal), 2018 dan 2019	202
<i>Production of Vegetables by Subdistrict and Kind of Plant (quintal), 2018 dan 2019</i>	<i>202</i>
5.2.3 Luas Panen Tanaman Sayuran dan Buah–Buahan Semusim Menurut Jenis Tanaman (ha), 2018 dan 2019	205
<i>Harvested Area of Seasonal Vegetables and Fruits by Kind of Plant (ha), 2018 and 2019.....</i>	<i>205</i>
5.2.4 Produksi Tanaman Sayuran dan Buah–Buahan Semusim Menurut Jenis Tanaman (kuintal), 2018–2019	206
<i>Production of Seasonal Vegetables and Fruits by Kind of Plant (quintal), 2016–2019.....</i>	<i>206</i>
5.2.5 Luas Panen Tanaman Biofarmaka Menurut Kecamatan dan Jenis Tanaman (m ²), 2018 dan 2019.....	207
<i>Harvested Area of Medicinal Plants by Subdistrict and Kind of Plant (m²), 2018 and 2019.....</i>	<i>207</i>
5.2.6 Produksi Tanaman Biofarmaka Menurut Kecamatan dan Jenis Tanaman (kg), 2018 dan 2019	209
<i>Production of Medicinal Plants by Subdistrict and Kind of Plant (kg) 2018 and 2019</i>	<i>209</i>
5.2.7 Luas Panen Tanaman Biofarmaka Menurut Jenis Tanaman (m ²), 2018 dan 2019	211
<i>Harvested Area of Medicinal Plants by Kind of Plant (m²), 2018 and 2019.....</i>	<i>211</i>
5.2.8 Produksi Tanaman Biofarmaka Menurut Jenis Tanaman (kg), 2018	

	Halaman Page
	212
	212
5.2.9	213
	213
5.2.10	215
	215
5.2.11	217
	217
5.2.12	218
	218
5.2.13	219
	219
5.2.14	222
	222
5.3 PERKEBUNAN.....	223
ESTATE CROPS	223
5.3.1	223
	223
5.3.2	227
	227

	Halaman Page
2019.....	227
5.4 PETERNAKAN.....	231
LIVESTOCK.....	231
5.4.1 Populasi Ternak Besar Menurut Jenis Ternak dan Kecamatan di Kabupaten Tebo, 2019 (ekor).....	231
<i>Population of Big Livestock by Kind and Subdistrict in Tebo Regency, 2019 (heads).....</i>	231
5.4.2 Populasi Ternak Kecil Menurut Jenis Ternak dan Kecamatan di Kabupaten Tebo, 2019 (ekor).....	232
<i>Population of Small Livestock by Kind and Subdistrict in Tebo Regency, 2019 (heads)</i>	232
5.4.3 Populasi Unggas Menurut Jenis dan Kecamatan di Kabupaten Tebo, 2019 (ekor).....	233
<i>Population of Poultry by Kind and Subdistrict in Tebo Regency, 2019 (heads)</i>	233
5.4.4 Jumlah Ternak Besar yang Dipotong Menurut Jenis Ternak dan Kecamatan di Kabupaten Tebo, 2019 (ekor)	234
<i>Number of Big Livestock Slaughtered by Kind and Subdistrict in Tebo Regency, 2019 (heads)</i>	234
5.4.5 Jumlah Ternak Kecil yang Dipotong Menurut Jenis Ternak dan Kecamatan di Kabupaten Tebo, 2019 (ekor)	235
<i>Number of Small Livestock Slaughtered by Kind and Subdistrict in Tebo Regency, 2019 (heads)</i>	235
5.4.6 Pemotongan Unggas Menurut Jenis dan Kecamatan di Kabupaten Tebo, 2019 (ekor).....	236
<i>Number of Poultry Slaughtered by Kind and Subdistrict in Tebo Regency, 2019 (heads)</i>	236
5.4.7 Produksi Daging Ternak Besar dan Jeroan Menurut Jenis Ternak dan Kecamatan di Kabupaten Tebo, 2019 (Kg).....	237
<i>Big Livestock Production by Kind and Subdistrict in Tebo Regency, 2019 (Kg).....</i>	237
5.4.8 Produksi Daging Ternak Kecil dan Jeroan Menurut Jenis Ternak dan Kecamatan di Kabupaten Tebo, 2019 (Kg).....	238
<i>Small Livestock Production by Kind and Subdistrict in Tebo Regency, 2019 (Kg).....</i>	238

	Halaman Page
5.4.9	Produksi Daging Unggas Menurut Jenis dan Kecamatan di Kabupaten Tebo, 2019 (Kg) 239 <i>Poultry Production by Kind and Subdistrict in Tebo Regency, 2019 (Kg)</i> 239
5.4.10	Produksi Telur Menurut Jenis dan Kecamatan di Kabupaten Tebo, 2019 (Kg) 240 <i>Egg Production by Kind of Poultry and Subdistrict in Tebo Regency, 2019 (Kg)</i> 240
5.4.11	Konsumsi Daging Ternak Besar Menurut Jenis Ternak dan Kecamatan di Kabupaten Tebo, 2019 (Kg)..... 241 <i>Big Livestock Consumption by Kind and Subdistrict in Tebo Regency, 2019 (Kg)</i> 241
5.4.12	Konsumsi Daging Ternak Kecil Menurut Jenis Ternak dan Kecamatan di Kabupaten Tebo, 2019 (Kg)..... 242 <i>Small Livestock Consumption by Kind and Subdistrict in Tebo Regency, 2019 (Kg)</i> 242
5.4.13	Konsumsi Daging Unggas Menurut Jenis dan Kecamatan di Kabupaten Tebo, 2019 (Kg) 243 <i>Poultry Consumption by Kind and Subdistrict in Tebo Regency, 2019 (Kg)</i> 243
5.4.14	Konsumsi Telur Menurut Jenis dan Kecamatan di Kabupaten Tebo, 2019 (Kg) 244 <i>Egg Consumption by Kind of Poultry and Subdistrict in Tebo Regency, 2019(Kg)</i> 244
5.5	PERIKANAN 245
	FISHERY 245
5.5.1	Jumlah Rumah tangga Perikanan Menurut Kecamatan di Kabupaten Tebo, 2019 245 <i>Number of Fish Household by Subdistrict in Tebo Regency, 2019</i> 245
5.5.2	Jumlah Perahu dan Motor Tempel Penangkapan Ikan Menurut Kecamatan di Kabupaten Tebo, 2019 246 <i>Number of Traditional Boat and Motor Boat Which Fishing by Subdistrict in Tebo Regency, 2019</i> 246
5.5.3	Jumlah Benih Ikan yang Disebarkan/Ditebar Menurut Sumber Benih dan Kecamatan di Kabupaten Tebo, 2019 247 <i>Number of Fish Seed Spread by Seed Source and Subdistrict in Tebo</i>

	Halaman Page
	247
5.5.4	248
	248
5.5.5	249
	249
5.5.6	250
	250
6.	251
6.1	258
	258
6.2	259
	259
6.3	260
	260
7.	261
7.1	268
7.2	269
	269
7.3	270
	270
7.4	

	Halaman Page
Kabupaten Tebo, 2019	271
Number of Cooperatives by Type of Cooperative and Subdistrict in Tebo Regency, 2019	271
8. PARIWISATA/TOURISM	273
8.1 Banyaknya Hotel di Kabupaten Tebo, 2019	280
<i>Number of Hotel at Tebo Regency, 2019</i>	<i>280</i>
8.2 Rata-rata Jumlah Kamar dan Tempat Tidur per Hotel Menurut Kecamatan di Kabupaten Tebo, 2019	281
<i>Average of Rooms and Beds per Hotel by Subdistrict in Tebo Regency, 2019</i>	<i>281</i>
8.3 Jumlah Rumah Makan/Restoran Menurut Kecamatan, 2016–2019 ..	282
<i>Number of Restaurants by Subdistrict, 2016–2019</i>	<i>282</i>
9. SISTEM NERACA REGIONAL/SYSTEM OF REGIONAL ACCOUNTS	283
9.1 TRANSPORTASI.....	290
TRANSPORTATION	290
9.1.1 Panjang Jalan Menurut Kecamatan dan Pemerintahan yang Berwenang Mengelolanya di Kabupaten Tebo (km), 2019	290
<i>Length of Roads by Subdistrict and Level of Government Authority in Tebo Regency (km), 2019.....</i>	<i>290</i>
9.1.2 Panjang Jalan Menurut Kecamatan dan Jenis Permukaan Jalan di Kabupaten Tebo (km), 2019	291
<i>Length of Roads by Subdistrict and Type of Road Surface in Tebo Regency (km), 2019.....</i>	<i>291</i>
9.1.3 Perkembangan Jalan Menurut Kondisi Jalan di Kabupaten Tebo (km), 2013-2019.....	292
<i>Development of Roads by Road Condition in Tebo Regency (km), 2013-2019</i>	<i>292</i>
9.1.4 Panjang Jalan Menurut Kecamatan dan Kondisi Jalan di Kabupaten Tebo (km), 2019	293
<i>Length of Roads and Road Condition in Tebo Regency (km), 2019.....</i>	<i>293</i>
9.1.5 Jumlah Kendaraan Bermotor yang Membayar Pajak Menurut Jenis Kendaraan di Kabupaten Tebo, 2017-2019	294
<i>Number of Motor Vehicles Paying Taxes by Type of Vehicle in Tebo Regency, 2017-2019.....</i>	<i>294</i>

	Halaman Page
9.2 POS DAN KOMUNIKASI.....	295
POST AND COMUNICATION.....	295
9.2.1 Jumlah Kantor Pos Pembantu Menurut Kecamatan di Kabupaten Tebo, 2016-2019.....	295
<i>Number of Auxiliary Post Office by Subdistrict in Tebo Regency, 2016-2019.....</i>	<i>295</i>
9.2.2 Produksi Pos (Terima) Menurut Jenisnya di Kabupaten Tebo, 2016 - 2019.....	296
<i>Post Production (Received) by Kind of Pos at Tebo Regency, 2016 - 2019.....</i>	<i>296</i>
9.2.3 Produksi Pos (Kirim) Menurut Jenisnya di Kabupaten Tebo, 2016 - 2019.....	297
<i>Post Production (Sent) by Kind of Pos at Tebo Regency, 2016 - 2019.....</i>	<i>297</i>
9.2.4 Jumlah Pensiunan Pusat dan Daerah per Bulan di Kabupaten Tebo, 2019.....	298
<i>Number of Central and Regional Retirement Monthly at Tebo Regency, 2019.....</i>	<i>298</i>
9.2.5 Jumlah Saluran Telepon Terpasang Menurut Jenis Pemakaian di Kabupaten Tebo, 2015 - 2019.....	299
<i>Development of Phone Line by Kind at Tebo Regency, 2015-2019.....</i>	<i>299</i>
10. PENGELUARAN PENDUDUK/POPULATION EXPENDITURE	301
10.1 Perkembangan Harga Rata-rata BBM Premium dan Solar per Bulan di Kabupaten Tebo, 2019	308
<i>Trend of Average Prices of Gasoline and Diesel Fuel Monthly at Tebo Regency, 2019.....</i>	<i>308</i>
10.2 Pengadaan, Penyaluran dan Stok Beras Pada Bulog Subdrive Bungo-Tebo per Bulan, 2019 (Kg)	309
<i>Supply, Distribution and Stock of Rice at Region Subdivision Bungo-Tebo Regency Monthly, 2019 (Kg).....</i>	<i>309</i>
10.3 Penyaluran Beras Pada Bulog Subdrive Bungo-Tebo per Bulan, 2019 (Kg).....	310
<i>Distribution of Rice at Region Subdivision Bungo-Tebo Regency Monthly, 2019 (Kg).....</i>	<i>310</i>
10.4 Harga Bahan Kebutuhan Pokok di Kabupaten Tebo, 2019 (Rupiah)..	312
<i>Price of Basic Needs at Tebo Regency Monthly, 2019 (Rupiah).....</i>	<i>312</i>

11.	PERDAGANGAN/TRADE	315
11.1	Rata-rata Konsumsi Kalori Perkapita Per Hari Menurut Kelompok Makanan di Kabupaten Tebo, 2019..... <i>Avarege of Percapita Calorie Consumption Per Day According to Food Groups in Tebo Regency, 2019.....</i>	322
11.2	Rata-rata Konsumsi Protein Perkapita Per Hari Menurut Kelompok Makanan di Kabupaten Tebo, 2019..... <i>Avarege of Percapita Protein Consumption Per Day According to Food Groups in Tebo Regency, 2019</i>	323
11.3	Pengeluaran Rata-rata Perkapita Sebulan Menurut Kelompok Makanan di Kabupaten Tebo, 2019..... <i>Average Expenditure Per Capita Per Month by Food Group in Tebo Regency, 2019</i>	324
11.4	Pengeluaran Rata-rata Perkapita Sebulan Menurut Kelompok Bukan Makanan di Kabupaten Tebo, 2019 (Rp)..... <i>Average Expenditure Per Capita Per Month by Non Food Group in Tebo Regency, 2019 (Rp)</i>	325
12.	SISTEM NERACA REGIONAL/SYSTEM OF REGIONAL ACCOUNTS	327
12.1.	Produk Domestik Regional Bruto Atas Dasar Harga Berlaku Menurut Lapangan Usaha (miliar rupiah), 2015–2019..... <i>Gross Regional Domestic Product at Current Market Prices by Industry (billion rupiahs), 2015–2019.....</i>	338
12.2	Produk Domestik Regional Bruto Atas Dasar Harga Konstan 2010 Menurut Lapangan Usaha (miliar rupiah), 2015–2019..... <i>Gross Regional Domestic Product at 2010 Constant Market Prices by Industry (billion rupiahs), 2015–2019</i>	340
12.3	Distribusi Persentase Produk Domestik Regional Bruto Atas Dasar Harga Berlaku Menurut Lapangan Usaha, 2015–2019..... <i>Percentage Distribution of Gross Regional Domestic Product at Current Market Prices by Industry, 2015–2019.....</i>	342
12.4	Laju Pertumbuhan Produk Domestik Regional Bruto Atas Dasar Harga Konstan 2010 Menurut Lapangan Usaha (persen), 2016–2019..... <i>Growth Rate of Gross Regional Domestic Product at 2010 Constant Market Prices by Industry (percent), 2016–2019</i>	344

	Halaman Page
12.5	Produk Domestik Regional Bruto Atas Dasar Harga Berlaku Menurut Jenis Pengeluaran (miliar rupiah), 2015–2019..... 346 <i>Gross Regional Domestic Product at Current Market Prices by Type of Expenditure (billion rupiahs), 2015–2019..... 346</i>
12.6	Produk Domestik Regional Bruto Atas Dasar Harga Konstan 2010 Menurut Jenis Pengeluaran (miliar rupiah), 2015–2019..... 347 <i>Gross Regional Domestic Product at 2010 Constant Market Prices by Type of Expenditure (billion rupiahs), 2015–2019..... 347</i>
13.	PERBANDINGAN ANTAR KABUPATEN/KOTA/ REGENCY/ MUNICIPAL COMPARISON 349
13.1	Jumlah Penduduk Menurut Kabupaten/Kota di Provinsi Jambi, 2015-2019..... 354 <i>Population by Regency/City in Jambi Province, 2015-2019..... 354</i>
13.2	Laju Pertumbuhan Produk Domestik Regional Bruto Atas Dasar Harga Konstan 2010 Menurut Kabupaten/Kota di Provinsi Jambi (persen), 2015-2019 355 <i>Growth Rate of Gross Regional Domestic Product at 2010 Constant Market Prices by Regency/City in Jambi Province (percent), 2015-2019..... 355</i>
13.3	Jumlah Penduduk Miskin (ribu) Menurut Kabupaten/Kota di Provinsi Jambi, 2015 - 2019..... 356 <i>Number of Poor People (thousand) by Regency/City in Jambi Province, 2015-2019 356</i>
13.4	Indeks Pembangunan Manusia Menurut Kabupaten/Kota di Provinsi Jambi, 2015–2019..... 357 <i>Human Development Index by Regency/Municipality in Jambi Province, 2015–2019 357</i>

DAFTAR GAMBAR/LIST OF FIGURES

		Halaman Page
1.1	Luas Daerah menurut Kecamatan (%), 2019..... <i>Area of Subdistrict (%), 2019</i>	6 6
1.2	Jarak dari kecamatan ke Ibukota Kabupaten di Kabupaten Tebo (km), 2019	7 7
	<i>Distance between Subdistrict and Regency Capital in Tebo Regency (km), 2019.....</i>	7 7
2.1	Luas Daerah menurut Kecamatan (%), 2019..... <i>Area of Subdistrict (%), 2019</i>	22 22
2.2	Jumlah Pegawai Negeri Sipil Menurut Tingkat Kepangkatan dan Jenis Kelamin Desember 2018 dan Desember 2019	23 23
	<i>Number of Civil Servants by Hierarchy and Sex, December 2018 and December 2019.....</i>	23 23
3.1	Luas Daerah menurut Kecamatan (%), 2019..... <i>Area of Subdistrict (%), 2019</i>	62 62
3.2	Jumlah Penduduk Kabupaten Tebo, 2017-2019	63 63
	<i>Population in Tebo Regency, 2017-2019</i>	63 63
4.1	Luas Daerah menurut Kecamatan (%), 2019..... <i>Area of Subdistrict (%), 2019</i>	88 88
4.2	Jumlah Guru dan Murid menurut Jenjang Pendidikan di Kabupaten Tebo, 2019	89 89
	<i>Number of Pupil and Teacher by Level of Education in Tebo Regency 2019.....</i>	89 89
5.1	Luas Daerah menurut Kecamatan (%), 2019..... <i>Area of Subdistrict (%), 2019</i>	178 178
5.2	Produksi Padi, Jagung dan Kedelai (ton) di Kabupaten Tebo, 2019 ..	179 179
	<i>Paddy, Corn and Soybean Production (tons) in Tebo Regency, 2019</i>	179 179
6.1	Luas Daerah menurut Kecamatan (%), 2019..... <i>Area of Subdistrict (%), 2019</i>	256 256
6.2	Jumlah Air yang Disalurkan Menurut Kecamatan, 2019	257 257
	<i>Number of Distributed Water by Subdistrict, 2019</i>	257 257
7.1	Luas Daerah menurut Kecamatan (%), 2019..... <i>Area of Subdistrict (%), 2019</i>	266 266

	Halaman Page	
7.2	Jumlah Pedagang Menurut Jenisnya di Kabupaten Tebo, 2018-2019 <i>Number of Merchants by Type in Tebo Regency, 2018-2019</i>	267 267
8.1	Luas Daerah menurut Kecamatan (%), 2019..... <i>Area of Subdistrict (%), 2019</i>	278 278
8.2	Jumlah Rumah Makan/Restoran Menurut Kecamatan, 2019	279
	<i>Number of Restaurant by Subdistrict in Tebo Regency, 2019</i>	279
9.1	Luas Daerah menurut Kecamatan (%), 2019..... <i>Area of Subdistrict (%), 2019</i>	288 288
9.2	Jumlah Saluran Telepon Terpasang di Kabupaten Tebo, 2015 - 2019 <i>Development of Phone Line at Tebo Regency, 2015-2019</i>	289 289
10.1	Luas Daerah menurut Kabupaten/Kota (%), 2019..... <i>Area of Regency/Municipality (%), 2019</i>	306 306
10.2	Jumlah Stok Beras pada Bulog Subdrive Bungo-Tebo per Bulan, 2019 <i>Stock of Rice at Region Subdivision Bungo-Tebo Regency Monthly,</i> <i>2019</i>	307 307
11.1	Luas Daerah menurut Kecamatan (%), 2019..... <i>Area of Subdistrict (%), 2019</i>	320 320
11.2	Pengeluaran Rata-rata Perkapita Sebulan Menurut Kelompok Bukan Makanan di Kabupaten Tebo, 2019..... <i>Average Expenditure Per Capita Per Month by Non Food Group in Tebo</i> <i>Regency, 2019</i>	321 321
12.1	Luas Daerah menurut Kecamatan (%), 2019..... <i>Area of Subdistrict (%), 2019</i>	336 336
12.2	Perkembangan PDRB atas Dasar Harga Berlaku di Kabupaten Tebo (juta rupiah), 2015-2019	337
	<i>Development of GDRP at Current Market Prices in Tebo Regency</i> <i>(million rupiah), 2015-2019</i>	337
13.1	Luas Daerah Menurut Kabupaten/Kota (%), 2019..... <i>Area of Regency/Municipality (%), 2019</i>	352 352
13.2	Perbandingan Jumlah Penduduk Menurut Kabupaten/Kota di Provinsi Jambi, 2019	353
	<i>Comparison of Population by Regency/Municipality in Jambi Province,</i> <i>2019</i>	353

PENJELASAN UMUM/EXPLANATORY NOTES

Tanda-tanda, satuan-satuan, dan lain-lainnya yang digunakan dalam publikasi ini adalah sebagai berikut:

Symbols, measurement units, and acronyms which are used in this publication, are as follows:

1. TANDA-TANDA/SYMBOLS

Data tidak tersedia/Data not available	: ...
Tidak ada atau nol /Null or zero	: -
Data dapat diabaikan/Data negligible	: 0
Tanda decimal/Decimal point	: ,
Data tidak dapat ditampilkan/Not applicable	: NA
Angka estimasi/Estimated figures	: e
Angka diperbaiki/Revised figures	: r
Angka sementara/Preliminary figures	: x
Angka sangat sementara/Very preliminary figures	: xx
Angka sangat sangat sementara/Very very preliminary figures	: xxx

2. SATUAN/UNITS

barel/barrel	: 158,99 liter/litres = 1/6,2898 m ³
hektar (ha)/hectare (ha)	: 10 000 m ²
kilometer (km)/kilometres (km)	: 1 000 meter/meters (m)
knot/knot	: 1,8523 km/jam (km/hour)
kuintal/quintal	: 100 kg
KWh	: 1 000 Watt hour
MWh	: 1 000 KWh
liter (untuk beras)/litre (for rice)	: 0,80 kg
MMSCF	: 1/35,3 m ³
metrik ton (m.ton)/metric ton (m. ton)	: 0,98421 long ton = 1 000 kg
ons/ounce	: 28,31 gram/grams
ton	: 1 000 kg

Satuan lain: buah, dus, butir, helai/lembar, kaleng, batang, pulsa, ton kilometer (ton-km), jam, menit, persen (%).

Other units: unit, pack, pieces, sheet, tin, pulse, ton-kilometres(ton-km), hour, minute, percent (%).

Perbedaan angka di belakang koma disebabkan oleh pembulatan angka.

The difference in decimal numbers is caused by rounding.

<https://tebokab.bps.go.id>

DAFTAR SINGKATAN/ LIST OF ABBREVIATIONS

SI	: Stasiun Iklim
SIMPK	: Stasiun Meteorologi Pertanian Khusus
t.t	: Tempat tidur
BCG	: Bacillus Calmette Guerin
DPT	: Difteri, Pertusis, Tetanus
TT	: Tetanus Toxoid
IOT	: Industri Obat Tradisional/ <i>Traditional Medicine Industry</i>
IKOT	: Industri Kecil Obat Tradisional/ <i>Traditional Medicine Small</i>
Alkes	: Alat kesehatan/ <i>Health Kits</i>
PKRT	: Perbekalan Kesehatan Rumah tangga/ <i>Household Health Logistics</i>
Kompl	: Komplemen/ <i>Complement</i>
IRTP	: Industri Pangan Produksi Rumah Tangga/ <i>Foods Home Industry</i>
PBF	: Pedagang Besar Farmasi/ <i>Pharmacy Whole-seller</i>
GFK	: Gudang Farmasi Kab/Kota/Regency/ <i>Municipality Pharmacy Warehouse</i>
RB	: Rumah Bersalin/ <i>Delivery House</i>
Pustu	: Puskesmas pembantu/ <i>Auxiliary Public Health Center</i>
BP	: Balai Pengobatan/ <i>Polyclinic</i>
TPS	: Tempat Pembuangan Sementara / <i>landfill</i>
Jamkesmas	: Jaminan kesehatan masyarakat miskin/ <i>Poor public health insurance</i>
PJKMU	: Program Jaminan Kesehatan Masyarakat Umum
SIUP	: Surat Ijin Usaha Perdagangan/ <i>Trading Permission Letter</i>
TDP	: Tanda Daftar Perusahaan/ <i>Company Registration Identity</i>
API	: Angka Pengenal Importir/ <i>Importer's Identity Number</i>

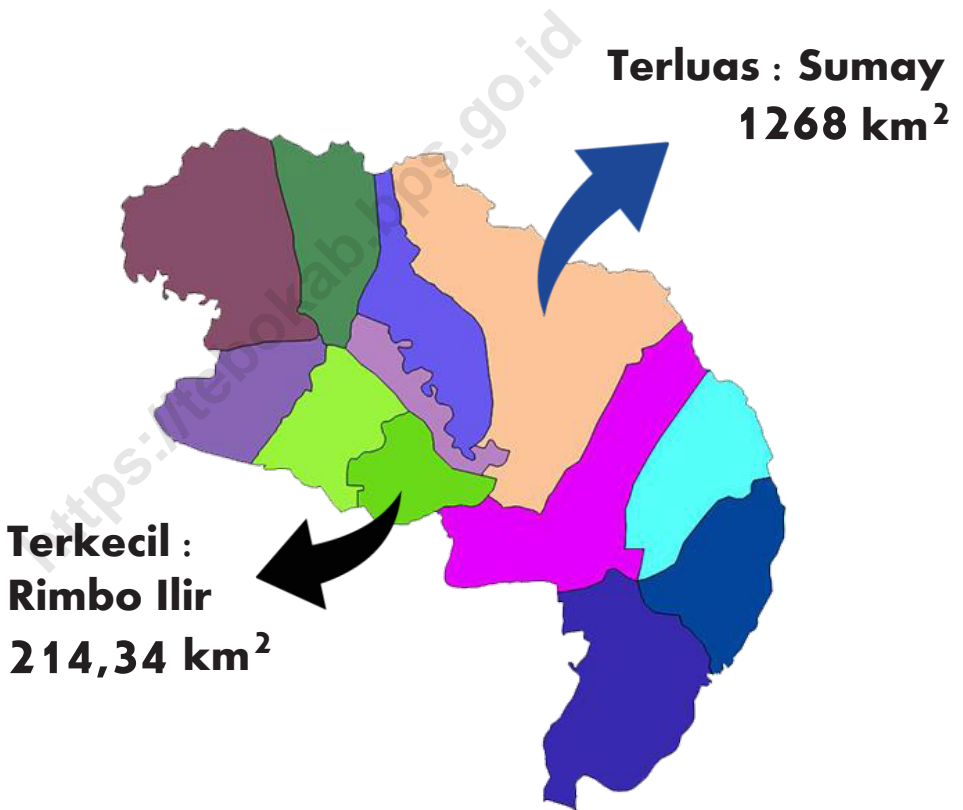
Statistik Kunci, 2017–2019 Key Statistics, 2017–2019

Rincian/Description	Satuan/Unit	2017	2018	2019
(1)	(2)	(5)	(6)	(7)
SOSIAL/SOCIAL				
Penduduk ¹ /Population ¹	juta/million	261,9	265,0	265,0
Laju Pertumbuhan Penduduk ¹ /Population Growth ¹	%	1,23 ¹	1,19	1,19
Angka Kelahiran Total-AKT ¹ /Total Fertility Rate-TFR ¹	anak/child	2,33	2,30	2,30
Angka Kematian Bayi-AKB (per 1000 kelahiran hidup) ¹ Infant Mortality Rate-IMR (per 1000 life births) ¹	bayi infant	25,1	24,6	24,6
Angka Harapan Hidup ¹ -e _y /Life Expectancy Rate ¹	tahun/years	71,1	71,2	71,2
Angka Melek Huruf Usia 15+/ <i>Literacy Rate Aged 15+</i>	%	95,5	95,7	95,7
Tingkat Partisipasi Angkatan Kerja -TPAK ² <i>Labour Force Participation Rate-LFPR²</i>	%	66,7 ³	67,3 ³	67,3 ³
Tingkat Pengangguran Terbuka-TPT ² <i>Unemployment Rate-UR²</i>	%	5,5 ⁴	5,3 ⁴	5,3 ⁴
Penduduk Miskin ⁵ /Poor People ⁴	juta/million	27,8	25,9	25,9
Persentase Penduduk Miskin ⁴ <i>Percentage of Poor People⁴</i>	%	10,6	9,8	9,8
Indeks Pembangunan Manusia-IPM ⁵ <i>Human Development Index⁵</i>	–	70,8	71,4	71,4
EKONOMI/ECONOMIC				
Produk Domestik Bruto (PDB) Harga Berlaku ⁶ <i>Gross Domestic Bruto (GDP) at Current Price⁶</i>	triliun rupiah trillion rupiahs	13 587,2 ^x	14 837,4 ^{xx}	14 837,4 ^{xx}
Laju Pertumbuhan Ekonomi ⁸ /Economic Growth ⁷	%	5,1 ^x	5,2 ^{xx}	5,2 ^{xx}
PDB Per Kapita Harga Berlaku ^{6,8} <i>Per Capita of GDP at Current Price^{6,8}</i>	juta rupiah million rupiahs	51,9 ^x	56,0 ^{xx}	56,0 ^{xx}
Inflasi/ <i>Inflation (y-o-y)</i>	%	3,69 ⁹	3,1 ⁹	3,19 ⁹
Ekspor/ <i>Export</i>	miliar/billion US\$	168,8	180,0	180,0
Import/ <i>Import</i>	miliar/billion US\$	157,0	188,7	188,7
Wisatawan Asing/ <i>Foreign Tourists</i>	juta/million	14,0	15,8	15,8
Uang Beredar Luas (M ₂) <i>Broad Money</i>	triliun rupiah trillion rupiahs	5 419,2	5 760,0	5 760,0
Posisi Cadangan Devisa/ <i>Reserve Asset Position</i>	miliar/billion US\$	130,2	120,7	120,7
Realisasi Penanaman Modal Dalam Negeri-PMDN <i>Realization of Domestic Investment</i>	triliun rupiah trillion rupiahs	262,4	328,6	328,6
Realisasi Penanaman Modal Asing-PMA <i>Realization of Foreign Investment</i>	miliar/billion US\$	32,2	29,3	29,3
Suku Bunga Sertifikat Bank Indonesia (1 bulan) ¹⁰ <i>Interest Rate of Bank Indonesia Certificate (1 month)¹⁰</i>	%
Kurs Tengah US\$/ <i>Middle Rates of US\$</i>	rupiah/rupiahs	13 548	14 481	14 481
Indeks Harga Saham Gabungan (IHSG) <i>Composite Stocks Price Index (CSP)</i>	–	6 355,7	6 194,5	6 194,5

- Catatan/Notes: ¹ Data 2006–2009: berdasarkan hasil SUPAS 2005; mulai 2010: Hasil proyeksi penduduk Indonesia 2010–2035 (pertengahan tahun/Juni)/*Data in 2006–2009: based on SUPAS 2005; since 2010: The result of Indonesia population projection 2010–2035 (mid year/June)*
- ² Kondisi Agustus/*Condition at August*
- ³ Menggunakan penimbang hasil proyeksi penduduk tahun 2010–2035/*Weighted by the 2010–2035 population projection*
- ⁴ Kondisi Maret/*Condition at March*
- ⁵ Sejak tahun 2010, IPM dihitung dengan metode baru. Komponen IPM metode baru adalah angka harapan hidup saat lahir, harapan lama sekolah, rata-rata lama sekolah, dan pengeluaran per kapita/*Since 2010, HDI was calculated using new method. New HDI component are life expectancy at birth, expected years of schooling, means years of schooling, and expenditure per capita*
- ⁶ Mulai tahun 2010 mengadopsi *System of National Account 2008 (SNA 2008)*/*Since 2010 is in line with System of National Account 2008 (SNA 2008)*
- ⁷ Sebelum 2011 menggunakan tahun dasar 2000 (2000=100), mulai 2011 menggunakan tahun dasar 2010 (2010=100)/*Before 2011 using 2000 base year (2000=100), since 2011 using 2010 base year (2010=100)*
- ⁸ Mulai 2010 proyeksi penduduk berdasarkan hasil SP2010/*Since 2010 population projection based on SP2010*
- ⁹ IHK 82 kota (2012 = 100)/*CPI 82 cities (2012 = 100)*
- ¹⁰ Mulai 2010: menggunakan SBI 9 bulan/*Since 2010: using SBI 9 month*

01

GEOGRAFI DAN IKLIM
GEOGRAPHY AND CLIMATE



PENJELASAN TEKNIS**TECHNICAL NOTES**

1. Secara astronomis, Kabupaten Tebo terletak antara 0°52'32" s/d 1°54'50" Lintang Selatan dan diantara 101°48'57"s/d 102°49'17" Bujur Timur. Daerah ini beriklim tropis, dimana 84,96% daerahnya berada pada ketinggian <99m dari permukaan laut.
 2. Berdasarkan posisi geografisnya, Kabupaten Tebo memiliki batas-batas: Utara – Provinsi Riau; Selatan - Kabupaten Bungo dan Kabupaten Merangin; Barat – Provinsi Sumatera Barat dan Kabupaten Bungo; Timur - Kabupaten Batanghari dan Kabupaten Tanjung Jabung Barat.
 3. Kabupaten Tebo terdiri dari 12 Kecamatan dan 112 desa/kelurahan, terdiri dari 107 desa dan 5 kelurahan. Kecamatan di Kabupaten Tebo adalah:
 - Kecamatan Tebo Ilir terdiri dari 10 desa dan 1 kelurahan.
 - Kecamatan Muara Tabir terdiri dari 8 desa.
 - Kecamatan Tebo Tengah terdiri dari 10 desa dan 2 kelurahan.
 - Kecamatan Sumay terdiri dari 12 desa.
 - Kecamatan Tengah Ilir terdiri dari 5 desa.
 - Kecamatan Rimbo Bujang terdiri dari 7 desa dan 1 kelurahan
 - Kecamatan Rimbo Ulu terdiri dari
1. *Astronomically, Tebo Regency is located between 0°52'32" to 1°54'50" South Latitude and between 101°48'57" to 102°49'17" East Longitude. Its climate is tropical which 84,96% area are located less than 99 m above the sea.*
 2. *In terms of geographic position, Tebo Regency has boundaries as follows: North – Riau Province; South –Bungo Regency and Merangin Regency; West – West Sumatera Province and Bungo Regency; East –Batanghari Regency and Tanjung Jabung Barat Regency.*
 3. *Tebo Regency has consisted of 12 district and 106 villages/ subdistricts, which are divided into 107 villages and 5 subdistricts. Subdistricts in Tebo Regency are:*
 - *Tebo Ilir district consists of 11 subdistricts*
 - *Muara Tabir district consists of 8 subdistricts*
 - *Tebo Tengah district consists of 12 subdistricts*
 - *Sumay district consists of 12 subdistricts*
 - *Tengah Ilir district consists of 5 subdistricts*
 - *Rimbo Bujang district consists of 8 subdistricts*
 - *Rimbo Ulu district consists of 6 subdistricts*

- 6 desa.
- Kecamatan Rimbo Ilir terdiri dari 9 desa.
- Kecamatan Tebo Ulu terdiri dari 16 desa dan 1 kelurahan.
- Kecamatan VII Koto terdiri dari 10 desa.
- Kecamatan Serai Serumpun terdiri dari 8 desa.
- Kecamatan VII Koto Ilir terdiri dari 6 desa.
- *Rimbo Ilir district consists of 9 subdistricts*
- *Tebo Ulu district consists of 17 subdistricts*
- *VII Koto district consists of 10 subdistricts*
- *Serai Serumpun district consists of 8 subdistricts*
- *VII Koto Ilir district consists of 6 subdistricts*

<https://tebokab.bps.go.id>

ULASAN

Luas Wilayah Kabupaten Tebo adalah 646.100 Ha (6.461 Km²). Kecamatan dengan wilayah terluas adalah Kecamatan Sumay yaitu kurang lebih 1.268 km² (19,63%), sedangkan kecamatan dengan wilayah terkecil adalah Kecamatan Rimbo Ilir yaitu 214,34 km² (3,32%).

Jarak antara Ibukota Kabupaten Tebo ke daerah kecamatan:

- Muara Tebo – Tebo Ilir : 53 Km
- Muara Tebo – Muara Tabir : 80 Km
- Muara Tebo – Tebo Tengah : 14 Km
- Muara Tebo – Sumay : 17 Km
- Muara Tebo – Tengah Ilir : 44 Km
- Muara Tebo – Rimbo Bujang : 50 Km
- Muara Tebo – Rimbo Ulu : 78 Km
- Muara Tebo – Rimbo Ilir : 15 Km
- Muara Tebo – Tebo Ulu : 58 Km
- Muara Tebo – VII Koto : 92 Km
- Muara Tebo – Serai Serumpun : 50 Km
- Muara Tebo – VII Koto Ilir : 75 Km

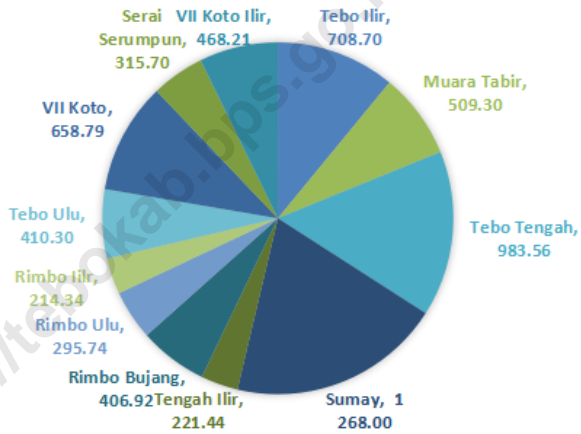
DESCRIPTION

Tebo Regency area is about 646.100 hectare (6.461 Km²). Subdistrict with the largest area is Sumay about 1.268 km² (19,63%) and the smallest area is Rimbo Ilir about 214,34 km² (3,32%).

Distance between Regency Capital to Subdistrict:

- *Muara Tebo – Tebo Ilir : 53 Km*
- *Muara Tebo – Muara Tabir : 80 Km*
- *Muara Tebo – Tebo Tengah : 14 Km*
- *Muara Tebo – Sumay : 17 Km*
- *Muara Tebo – Tengah Ilir : 44 Km*
- *Muara Tebo – Rimbo Bujang : 50 Km*
- *Muara Tebo – Rimbo Ulu : 78 Km*
- *Muara Tebo – Rimbo Ilir : 15 Km*
- *Muara Tebo – Tebo Ulu : 58 Km*
- *Muara Tebo – VII Koto : 92 Km*
- *Muara Tebo – Serai Serumpun : 50 Km*
- *Muara Tebo – VII Koto Ilir : 75 Km*

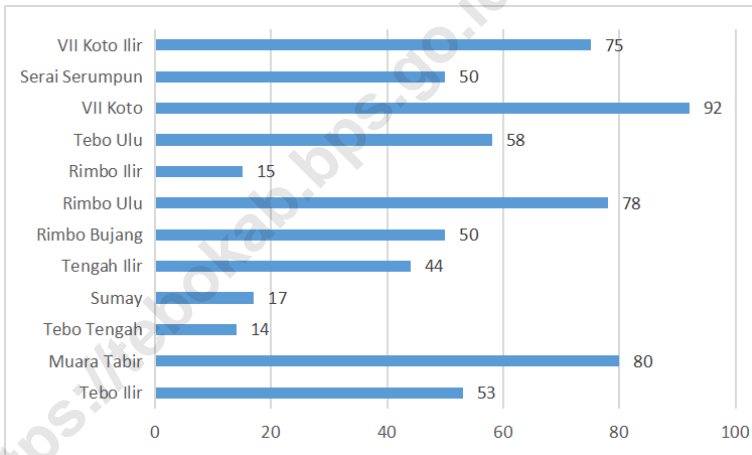
Gambar 1.1 Luas Daerah menurut Kecamatan (%), 2019
Figures 1.1 Area of Subdistrict (%), 2019



Sumber/Source Berdasarkan Peraturan Menteri Dalam Negeri No. 66 Tahun 2011 tanggal 28 Desember 2011
Based on Minister Of Home Affairs Regulation No 66/2011, December 28, 2011

Gambar 1.2
Figures

**Jarak dari kecamatan ke Ibukota Kabupaten di
Kabupaten Tebo (km), 2019**
*Distance between Subdistrict and Regency Capital in Tebo
Regency (km), 2019*



Sumber/Source BPS Kabupaten Tebo
BPS Statistics Indonesia of Tebo Regency

1.1 KEADAAN GEOGRAFI GEOGRAPHY CONDITION

Tabel 1.1.1 **Luas Daerah dan Jumlah Pulau Menurut Kecamatan 2019**
Table 1.1.1 **Total Area and Number of Islands by Subdistrict, 2019**

Kecamatan Subdistrict	Ibukota Kecamatan Capital of Subdistrict	Luas Total Area (km ² /sq.km)
(1)	(2)	(3)
Tebo Ilir	Sungai Bengkal	708,70
Muara Tabir	Pintas Tuo	509,30
Tebo Tengah	Muara Tebo	983,56
Sumay	Teluk Singkawang	1 268,00
Tengah Ilir	Mangupeh	221,44
Rimbo Bujang	Wirotho Agung	406,92
Rimbo Ulu	Suka Damai	295,74
Rimbo Ilir	Karang Dadi	214,34
Tebo Ulu	Pulau Temiang	410,30
VII Koto	Sungai Abang	658,79
Serai Serumpun	Sekutur Jaya	315,70
VII Koto Ilir	Balai Rajo	468,21
Tebo	Muara Tebo	6 461,00

Lanjutan Tabel/*Continued Table 1.1.1*

Kecamatan <i>Subdistrict</i>	Persentase terhadap Luas Provinsi <i>Percentage to Province's Area</i>	Jumlah Pulau <i>Number of Islands</i>
(1)	(4)	(5)
Tebo Ilir	10,97	0
Muara Tabir	7,88	0
Tebo Tengah	15,22	0
Sumay	19,63	0
Tengah Ilir	3,43	0
Rimbo Bujang	6,30	0
Rimbo Ulu	4,58	0
Rimbo Ilir	3,32	0
Tebo Ulu	6,35	0
VII Koto	10,20	0
Serai Serumpun	4,89	0
VII Koto Ilir	7,25	0
Tebo	100,00	0

Catatan/*Note*: ...Sumber/*Source*: Badan PMD Kabupaten Tebo/*PMPD of Tebo Regency*

Tabel 1.1.2 **Tinggi Wilayah dan Jarak ke Ibukota, 2019**
Table *Altitude and Distance to the Capital, 2019*

Kecamatan <i>Subdistrict</i>	Tinggi Wilayah (mdpl) <i>Altitude (m a.s.l)</i>	Jarak ke Ibukota <i>Distance to the Capital</i>
(1)	(2)	(3)
Tebo Ilir	120	53
Muara Tabir	100	80
Tebo Tengah	120	14
Sumay	87	17
Tengah Ilir	140	44
Rimbo Bujang	100	50
Rimbo Ulu	97	78
Rimbo Ilir	90	15
Tebo Ulu	100	58
VII Koto	90	92
Serai Serumpun	89	50
VII Koto Ilir	175	75
Tebo	0	—

Catatan/Note: ...

Sumber/Source: Bag. Administrasi Pemerintahan Setda Kabupaten Tebo/*Administration Section of Regional Government of Tebo Regency*

Tabel
Table 1.1.3

Batas Wilayah Menurut Kecamatan di Kabupaten Tebo, 2019
Boundaries of Subdistrict at Tebo Regency, 2019

Kecamatan Subdistrict		Batas Wilayah Area Boundary	
(1)	(2)	(3)	
Tebo Ilir	A. Utara	Kec. Tengah Ilir	
	A. North	Tengah Ilir Subdistrict	
	B. Selatan	Kec. Muara Tabir	
	B. South	Muara Tabir Subdistrict	
	C. Barat	Kec. Tengah Ilir	
	C. West	Tengah Ilir Subdistrict	
Muara Tabir	D. Timur	Kab. Batanghari	
	D. East	Batanghari Regency	
	A. Utara	Kec. Tebo Ilir, Tengah Ilir, dan Tebo Tengah	
	A. North	Tebo Ilir, Tengah Ilir, and Tebo Tengah Subdistrict	
	B. Selatan	Kab. Batanghari dan Kab. Merangin	
	B. South	Batanghari Regency and Merangin Regency	
Tebo Tengah	C. Barat	Kab. Bungo	
	C. West	Bungo Regency	
	D. Timur	Kab. Batanghari	
	D. East	Batanghari Regency	
	A. Utara	Kec. Sumay dan Rimbo Ilir	
	A. North	Sumay and Rimbo Ilir Subdistrict	
Tebo Tengah	B. Selatan	Kec. Muara Tabir dan Kab. Bungo	
	B. South	Muara Tabir Subdistrict and Bungo Regency	
	C. Barat	Kab. Bungo	
	C. West	Bungo Regency	
	D. Timur	Kec. Tengah Ilir	
	D. East	Tengah Ilir Subdistrict	

Lanjutan Tabel/*Continued Table 1.1.3*

Kecamatan Subdistrict		Batas Wilayah Area Boundary	
(1)	(2)	(3)	
Sumay	A. Utara	Provinsi Riau	
	A. North	Riau Province	
	B. Selatan	Kec. Tebo Tengah	
	B. South	Tebo Tengah Subdistrict	
	C. Barat	Kec. Tebo Ulu dan Serai Serumpun	
	C. West	Tebo Ulu and Serai Serumpun Subdistrict	
	D. Timur	Kec. Tebo Tengah	
D. East	Tebo Tengah Subdistrict		
Tengah Ilir	A. Utara	Kab. Tanjung Jabung Barat	
	A. North	Tanjung Jabung Barat Regency	
	B. Selatan	Kec. Tebo Ilir dan Muara Tabir	
	B. South	Tebo Ilir and Muara Tabir Subdistrict	
	C. Barat	Kec. Tebo Tengah	
	C. West	Tebo Tengah Subdistrict	
	D. Timur	Kec. Tebo Ilir dan Kab. Tanjung Jabung Barat	
D. East	Tebo Ilir Subdistrict and Tanjung Jabung Barat Regency		
Rimbo Bujang	A. Utara	Kec. Tebo Ulu dan VII Koto Ilir	
	A. North	Tebo Ulu and VII Koto Ilir Subdistrict	
	B. Selatan	Kab. Bungo	
	B. South	Bungo Regency	
	C. Barat	Kec. Rimbo Ulu	
	C. West	Rimbo Ulu Subdistrict	
	D. Timur	Kec. Rimbo Ilir dan Tebo Ulu	
D. East	Rimbo Ilir and Tebo Ulu Subdistrict		

Lanjutan Tabel/*Continued Table* 1.1.3

Kecamatan Subdistrict		Batas Wilayah Area Boundary	
(1)	(2)	(3)	
Rimbo Ulu	A. Utara	Kec.VII Koto	
	A. North	VII Koto Subdistrict	
	B. Selatan	Kab. Bungo	
	B. South	Bungo Regency	
	C. Barat	Kab. Bungo dan Kec. VII Koto	
	C. West	Bungo Regency and VII Koto Subdistrict	
	D. Timur	Kec. Rimbo Bujang	
	D. East	Rimbo Bujang Subdistrict	
Rimbo Ilir	A. Utara	Kec.Tebo Ulu	
	A. North	Tebo Ulu Subdistrict	
	B. Selatan	Kec. Tebo Tengah dan Kab. Bungo	
	B. South	Tebo Tengah Subdistrict and Bungo Regency	
	C. Barat	Kec. Rimbo Bujang	
	C. West	Rimbo Bujang Subdistrict	
	D. Timur	Kec. Sumay dan Tebo Tengah	
	D. East	Sumay and Tebo Tengah Subdistrict	
Tebo Ulu	A. Utara	Prov. Riau	
	A. North	Riau Province	
	B. Selatan	Kec. Tebo Tengah dan Kab. Bungo	
	B. South	Tebo Tengah Subdistrict and Bungo Regency	
	C. Barat	Kec. Rimbo Bujang dan VII Koto Ilir	
	C. West	Rimbo Bujang and VII Koto Ilir Subdistrict	
	D. Timur	Kec. Sumay	
	D. East	Sumay and Subdistrict	

Lanjutan Tabel/*Continued Table 1.1.3*

Kecamatan Subdistrict		Batas Wilayah Area Boundary	
(1)	(2)	(3)	
VII Koto	A. Utara	Provinsi Riau	
	A. North	Riau Province	
	B. Selatan	Kec. Rimbo Ulu dan Kab. Bungo	
	B. South	Rimbo Ulu Subdistrict and Bungo Regency	
	C. Barat	Provinsi Sumatera Barat	
	C. West	Sumatera Barat Province	
Serai Serumpun	D. Timur	Kec. VII Koto Ilir	
	D. East	VII Koto Ilir Subdistrict	
	A. Utara	Provinsi Riau	
	A. North	Riau Province	
	B. Selatan	Kec. Tebo Ulu	
	B. South	Tebo Ulu Subdistrict	
VII Koto Ilir	C. Barat	Kec. VII Koto Ilir dan Tebo Ulu	
	C. West	VII Koto Ilir and Tebo Ulu Subdistrict	
	D. Timur	Kec. Sumay	
	D. East	Sumay Subdistrict	
	A. Utara	Provinsi Riau	
	A. North	Riau Province	
VII Koto Ilir	B. Selatan	Kec. Rimbo Bujang	
	B. South	Rimbo Bujang Subdistrict	
	C. Barat	Kec. VII Koto	
	C. West	VII Koto Subdistrict	
	D. Timur	Kec. Tebo Ulu dan Serai Serumpun	
	D. East	Tebo Ulu and Serai Serumpun Subdistrict	

Catatan/Note: ...

Sumber/Source: BPS Kabupaten Tebo/BPS-Statistics Indonesia of Tebo Regency

Tabel 1.1.4 **Panjang Sungai di Kabupaten Tebo, 2019**
Table 1.1.4 **Length of Rives at Tebo Regency, 2019**

Kecamatan Subdistrict	Panjang (km) Length (km)	Keterangan Explanation
(1)	(2)	(3)
Batang Hari	300	Sepanjang Kab. Tebo
Batang Sumay	70	Ke. Sumay
Batang Tabir	52	Kec. Muara Tabir
Batang Langsisip	23	Kec. VII Koto
Batang Tebo	29	Kec. Tebo Tengah
Batang Jujuhan	7	Kec. Rimbo Ulu

Catatan/Note: ...

Sumber/Source: BPS Kabupaten Tebo/BPS-Statistics Indonesia of Tebo Regency

Tabel
Table 1.1.5**Jarak Antar Ibukota Kabupaten Tebo dengan Ibukota Kabupaten Lainnya, 2019**
Distance between Capital City of Tebo Regency and other Capital City in Jambi Province, 2019

Ibu Kota Kabupaten Capital City	Jarak ke Ibukota Kabupaten Tebo (km) Distance with Capital City of Tebo Regency (km)
(1)	(3)
Muara Bungo	45
Sengeti	218
Bangko	122
Muaro Sabak	284
Muaro Bulian	144
Kota Jambi	208
Sungai Penuh	286
Kuala Tungkal	333
Sarolangun	192

Catatan/Note: ...

Sumber/Source: BPS Kabupaten Tebo/BPS-Statistics Indonesia of Tebo Regency

02

PEMERINTAHAN
GOVERNMENT

Jumlah PNS tahun 2019 di
kabupaten
Tebo



1848
Orang

2152
orang

PENJELASAN TEKNIS

1. Desa adalah kesatuan masyarakat hukum yang memiliki batas wilayah yang berwenang untuk mengatur dan mengurus urusan pemerintahan, kepentingan masyarakat setempat berdasarkan prakarsa masyarakat, hak asal usul, dan/ atau hak tradisional yang diakui dan dihormati dalam sistem pemerintahan Negara Kesatuan Republik Indonesia.
2. Kelurahan adalah pembagian wilayah administratif di Indonesia di bawah kecamatan. Kelurahan merupakan wilayah kerja lurah sebagai perangkat daerah kabupaten atau kota. Kelurahan dipimpin oleh seorang lurah yang berstatus sebagai Pegawai Negeri Sipil. Kelurahan merupakan unit pemerintahan terkecil setingkat dengan desa. Berbeda dengan desa, kelurahan memiliki hak mengatur wilayahnya lebih terbatas. Dalam perkembangannya, sebuah desa dapat diubah statusnya menjadi kelurahan, atau sebaliknya.
3. Pegawai Negeri Sipil adalah pegawai yang telah memenuhi syarat yang ditentukan, diangkat oleh pejabat yang berwenang dan disertai tugas dalam suatu jabatan negeri, atau disertai tugas negara lainnya, dan digaji berdasarkan peraturan perundang-undangan yang

TECHNICAL NOTES

1. *Village is a legal community unit with territorial boundaries authorized to regulate and manage government affairs, the interests of the local community based on community initiatives, original rights, and / or traditional rights recognized and respected in the government system of the Unitary Republic of Indonesia.*
2. *Kelurahan is the division of administrative regions in Indonesia under the subdistrict. Kelurahan is the village head's working area as a district or city area apparatus. The kelurahan is led by a lurah who is a civil servant. The kelurahan is the smallest administrative unit at the level of the village. Unlike the village, the village has the right to regulate its territory more limited. In its development, a village can be changed its status to become a village, or vice versa.*
3. *Civil Servants are employees who have fulfilled specified requirements, are appointed by authorized officials and are entrusted with duties in a public office, or are entrusted with other state duties, and are paid according to the applicable laws and regulations.*

- berlaku.
 4. Susunan pemerintahan Kabupaten Tebo periode 2019–2024 terdiri dari bupati, wakil bupati, dan DPRD dibantu oleh pemerintah daerah.
 5. Anggota Dewan Perwakilan Rakyat Daerah (DPRD) dipilih melalui pemilihan umum (pemilu) dan dilantik dalam masa jabatan lima tahun.
 6. Realisasi Penerimaan dan Pengeluaran Pemerintah adalah realisasi/perhitungan APBD pada tiap tahun anggaran.
 7. Pendapatan Asli Daerah (PAD) adalah pendapatan yang diperoleh daerah yang dipungut berdasarkan peraturan daerah sesuai dengan peraturan perundang-undangan, guna keperluan daerah yang bersangkutan dalam membiayai kegiatannya.
4. *The government structure of the Tebo Regency period 2014 – 2019 consists of regent, vice regent, and DPRD assisted by local government*
 5. *Regional House of Representatives (DPRD) members are elected through a general election and appointed for a five-years membership.*
 6. *Actual revenue and expenditure is the realization/provincial budget calculations for every fiscal year.*
 7. *Original Local Government Revenue is revenue that withheld based on local regulations in accordance with the legislation, for the purposes of financing their activities.*

ULASAN**DESCRIPTION****Sumber Daya Manusia**

Jumlah Pegawai Negeri Sipil (PNS) di lingkungan PEMDA Kabupaten Tebo tahun 2019 sebanyak 4000 orang, atau meningkat sebanyak 40 orang dari tahun sebelumnya. Sebagian besar PNS di Kabupaten Tebo adalah guru yaitu 1930 orang (48,25%).

Anggota DPRD Kabupaten Tebo menurut partai politik masa bakti 2014 – 2019 dengan komposisi keanggotaan sebagai berikut:

- Fraksi Golongan Karya : 9 orang
- Fraksi PDI-Perjuangan : 6 orang
- Fraksi Demokrat : 4 orang
- Fraksi Gerindra : 6 orang
- Fraksi PAN : 3 orang
- Fraksi Nasional Demokrat : 3 orang
- Fraksi PKB : 4 orang

Kuangan Daerah

Pendapatan daerah Kabupaten Tebo selama tahun 2019 sampai dengan 30 September 2019 sebesar Rp. 724.737 (juta) dengan pendapatan asli daerah sebesar Rp. 63.399 (juta) atau 8,75 persen dari total pendapatan. Kontribusi terbesar pendapatan daerah Kabupaten Tebo adalah pendapatan transfer, 81,37 persen dari pendapatan daerah.

Human Resource

Total of public servant civil at local government of Tebo Regency in 2018 was about 3.960 people, increased 40 people from previous year. Most PNS at Regency Tebo were teachers about 1930 (48.25%)

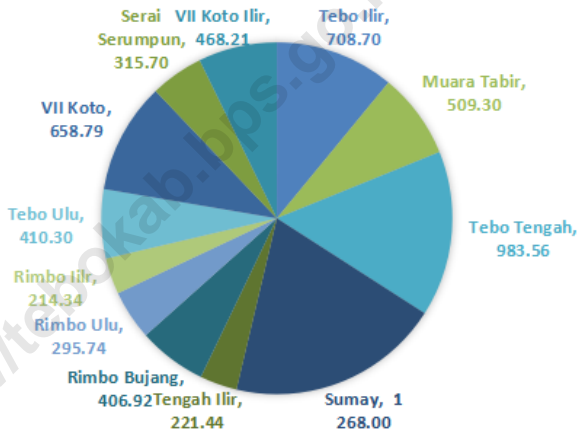
Number of Tebo Regency Parliament member for 2014-2019 period by composition:

- Golongan Karya Fraction : 9 people*
- PDI-Perjuangan Fraction : 6 people*
- Demokrat Fraction : 4 people*
- Gerindra Fraction : 6 people*
- PAN Fraction : 3 people*
- Nasional Demokrat Fraction : 3 people*
- PKB Fraction : 4 people*

Local Finance

Regional revenue at Tebo Regency during 2019 until September 30, 2019 as much Rp. 724.737 (million) regional original income as much Rp. 63.399 (million) or 8.75 percent of regional revenue. Major contribution of Tebo Regency regional revenue was transfer income, 81,37 percent of regional revenue.

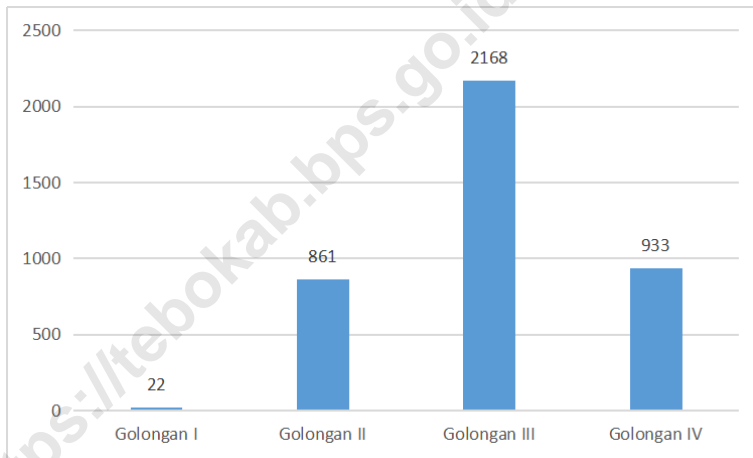
Gambar 2.1 Luas Daerah menurut Kecamatan (%), 2019
Figures 2.1 Area of Subdistrict (%), 2019



Sumber/Source : Berdasarkan Peraturan Menteri Dalam Negeri No. 66 Tahun 2011 tanggal 28 Desember 2011
 Based on Minister Of Home Affairs Regulation No 66/2011, December 28, 2011

Gambar 2.2
Figures

**Jumlah Pegawai Negeri Sipil Menurut Tingkat
Kepangkatan dan Jenis Kelamin Desember 2018 dan
Desember 2019**
*Number of Civil Servants by Hierarchy and Sex, December
2018 and December 2019*



Sumber/Source : Badan Kepegawaian dan Pengembangan Sumber Daya Manusia Kabupaten Tebo
Board of Employee and Human Resource Development Affairs of Tebo Regency

2.1 WILAYAH ADMINISTRATIF ADMINISTRATIVE AREA

Tabel 2.1.1 Jumlah Desa¹/Kelurahan Menurut Kecamatan 2015–2019
Table 2.1.1 Number of Villages¹/Kelurahan by Subdistrict, 2015–2019

Kecamatan Subdistrict	2015	2016	2017	2018	2019
(1)	(2)	(3)	(4)	(5)	(6)
Tebo Ilir	11	11	11	11	11
Muara Tabir	8	8	8	8	8
Tebo Tengah	12	12	12	12	12
Sumay	12	12	12	12	12
Tengah Ilir	5	5	5	5	5
Rimbo Bujang	8	8	8	8	8
Rimbo Ulu	6	6	6	6	6
Rimbo Ilir	9	9	9	9	9
Tebo Ulu	17	17	17	17	17
VII Koto	10	10	10	10	10
Serai Serumpun	8	8	8	8	8
VII Koto Ilir	6	6	6	6	6
Tebo	112	112	112	112	112

Catatan/Note: ¹Termasuk Unit Permukiman Transmigrasi (UPT)/Include Transmigration Settlement Unit
Sumber/Source: Peraturan Kepala Badan Pusat Statistik Nomor 29 Tahun 2018 Tanggal 15 Januari 2018 tentang Perubahan Atas Peraturan Kepala Badan Pusat Statistik Nomor 55 Tahun 2017 tentang Kode dan Nama Wilayah Kerja Statistik Tahun 2017
Chief Statistician Regulation Number 29/2018, January 15 2018, as a revision of Chief Statistician Regulation Number 55 of 2017 on Code and Name of Regional Level of Data Collection

Tabel
Table 2.1.2

Jumlah RT, RW/RK, dan Dusun Menurut Kecamatan di Kabupaten Tebo, 2018
Number of RT, RW/RK, and Dusun by Regency/City in Tebo Regency, 2018

Kecamatan Subdistrict	RT/RT	RW/RK RW/RK	Dusun Dusun
(1)	(2)	(3)	(4)
Tebo Ilir	123	6	30
Muara Tabir	91	-	32
Tebo Tengah	155	13	42
Sumay	116	-	43
Tengah Ilir	130	-	30
Rimbo Bujang	402	19	50
Rimbo Ulu	276	-	30
Rimbo Ilir	133	-	39
Tebo Ulu	195	6	61
VII Koto	96	-	40
Serai Serumpun	74	-	27
VII Koto Ilir	95	-	31
Tebo	1 886	44	455

Catatan/Note: ...

Sumber/Source: Dinas Pemberdayaan Masyarakat dan Desa Kabupaten Tebo
Department of Community and Village Empowerment

Tabel
Table 2.1.3**Banyaknya Desa/Kelurahan dan Klasifikasi Menurut Kecamatan di Kabupaten Tebo, 2019**
Classification of Villages by Subdistrict at Tebo Regency, 2019

Kecamatan Subdistrict	Swadaya Swadaya	Swakarya Swakarya	Swasembada Swasembada	Jumlah Total
(1)	(2)	(3)		(4)
Tebo Ilir	10	1	-	11
Muara Tabir	3	4	1	8
Tebo Tengah	7	5	-	12
Sumay	2	8	2	12
Tengah Ilir	-	1	4	5
Rimbo Bujang	1	1	6	8
Rimbo Ulu	1	4	1	6
Rimbo Ilir	-	7	2	9
Tebo Ulu	12	4	1	17
VII Koto	1	4	5	10
Serai Serumpun	7	1	-	8
VII Koto Ilir	-	5	1	6
Tebo	44	45	23	112

Catatan/Note: ...

Sumber/Source: Dinas Pemberdayaan Masyarakat dan Desa Kabupaten Tebo
Department of Community and Village Empowerment

2.2 SUMBER DAYA MANUSIA HUMAN RESOURCES

Tabel 2.2.1 Nama Bupati dan Camat di Kabupaten Tebo di Akhir Tahun 2019
Name of Regent and Head of Subdistrict at Tebo Regency in End of Year 2019

Nama Name	Jabatan Position	Periode Jabatan Period of Duty
(1)	(2)	(3)
Sukandar, S.Kom, M.Si	Bupati Tebo/ <i>Regent</i>	2019 sampai sekarang
Syahlan, SE	Wakil Bupati Tebo Vice Regent	2019 sampai sekarang
M. Habibi, ST, ME	Camat Tebo Ilir Head of Tebo Ilir	2019 sampai sekarang
Samsul Hidayat, S.Pi	Camat Muara Tabir Head Muara Tabir	2019 sampai sekarang
Ade Nofriza, S.STP, MAP	Camat Tebo Tengah Head Tebo Tengah	2019 sampai sekarang
Ambiar, S.ST	Camat Sumay Head Sumay	2019 sampai sekarang
Riky Saipuddin, S.STP (Sekcam)	Plt. Camat Tengah Ilir Head Tengah Ilir	2019 sampai sekarang
Richi Saputra, S.STP	Camat Rimbo Bujang Head Rimbo Bujang	2019 sampai sekarang
Tuslam, S.Pt., M.Si	Camat Rimbo Ulu Head Rimbo Ulu	sampai Desember 2019
Rinto Subagyo, SP	Camat Rimbo Ilir Head Rimbo Ilir	2019 sampai sekarang
Syarfandi Arifarjasa, S.Ag, M.Pd.I	Camat Tebo Ulu Head Tebo Ulu	2019 sampai sekarang
Alfian, S.Pd.SD	Camat VII Koto Head VII Koto	2019 sampai sekarang
Aripin, S.Pd	Camat Serai Serumpun Head Serai Serumpun	2019 sampai sekarang
Muhammad Syarif, SE., ME	Camat VII Koto Ilir Head VII Koto Ilir	2019 sampai sekarang

Catatan/Note: ...

Sumber/Source: Badan Kepegawaian dan Pengembangan Sumber Daya Manusia Kabupaten Tebo
Board of Employee and Human Resource Development Affairs of Tebo Regency

Tabel
Table 2.2.2

Jumlah Pegawai Negeri Sipil Menurut Jabatan dan Jenis Kelamin, Desember 2018 dan Desember 2019
Number of Civil Servants by Occupation and Sex, Desember 2018 dan Desember 2019

Jabatan Occupation	2018		Jumlah Total
	Laki-laki Male	Perempuan Female	
(1)	(2)	(3)	(4)
Fungsional Tertentu <i>Specific Functional</i>	93	39	132
Fungsional Guru <i>Teacher Functional</i>	754	1 154	1 908
Fungsional Kesehatan <i>Health Functional</i>	131	527	658
Fungsional Umum <i>Staf General Functional</i>	32	15	47
Struktural/ <i>Structural</i>	528	211	739
Eselon V/5th Echelon	-	-	-
Eselon IV/4th Echelon	202	115	317
Eselon III/3rd Echelon	112	24	136
Eselon II/2nd Echelon	23	-	23
Eselon I/1st Echelon	-	-	-
Jumlah/Total	1 875	2 085	3 960

Lanjutan Tabel/Continued Table 2.2.2

Jabatan Occupation	2019		Jumlah Total
	Laki-laki Male	Perempuan Female	
(1)	(5)	(6)	(7)
Fungsional Tertentu <i>Specific Functional</i>	82	35	117
Fungsional Guru <i>Teacher Functional</i>	745	1 185	1 930
Fungsional Kesehatan <i>Health Functional</i>	144	564	708
Fungsional Umum <i>Staf General Functional</i>	547	231	778
Struktural/ <i>Structural</i>	330	137	467
Eselon V/5th Echelon	-	-	-
Eselon IV/4th Echelon	192	115	307
Eselon III/3rd Echelon	117	22	139
Eselon II/2nd Echelon	21	-	21
Eselon I/1st Echelon	-	-	-
Jumlah/Total	1 848	2 152	4000

Catatan/Note: ...

Sumber/Source: Badan Kepegawaian dan Pengembangan Sumber Daya Manusia Kabupaten Tebo
Board of Employee and Human Resource Development Affairs of Tebo Regency

Tabel
Table 2.2.3

Jumlah Pegawai Negeri Sipil Menurut Tingkat Pendidikan dan Jenis Kelamin Desember 2018 dan Desember 2019
Number of Civil Servants by Educational Level and Sex December 2018 and December 2019

Tingkat Pendidikan <i>Educational Level</i>	2018		
	Laki-laki <i>Male</i>	Perempuan <i>Female</i>	Jumlah <i>Total</i>
(1)	(2)	(3)	(4)
Sampai dengan SD <i>Up to Primary School</i>	16	-	16
SMP/Sederajat <i>General Vocational Junior High School</i>	36	6	42
SMA/Sederajat <i>General/Vocational Senior High School</i>	469	289	758
Diploma I, II/Akta I, II <i>Diploma I, II/Akta I, II</i>	164	292	456
Diploma III/Akta III/Sarjana Muda <i>Diploma III/Akta III/Bachelor</i>	129	440	569
Tingkat Sarjana/Doktor/Ph.D <i>University Graduates</i>	1 061	1 058	2 119
Jumlah/Total	1 875	2 085	3 960

Lanjutan Tabel/*Continued Table 2.2.3*

Tingkat Pendidikan <i>Educational Level</i>	2019		
	Laki-laki <i>Male</i>	Perempuan <i>Female</i>	Jumlah <i>Total</i>
(1)	(2)	(3)	(4)
Sampai dengan SD <i>Up to Primary School</i>	12	-	-
SMP/Sederajat <i>General Vocational Junior High School</i>	20	3	23
SMA/Sederajat <i>General/Vocational Senior High School</i>	468	261	729
Diploma I, II/Akta I, II <i>Diploma I, II/Akta I, II</i>	125	183	308
Diploma III/Akta III/Sarjana Muda <i>Diploma III/Akta III/Bachelor</i>	126	493	619
Tingkat Sarjana/Doktor/Ph.D <i>University Graduates</i>	1 097	1 212	2 309
Jumlah/Total	1 848	2 152	4 000

Catatan/Note: ...

Sumber/Source: Badan Kepegawaian dan Pengembangan Sumber Daya Manusia Kabupaten Tebo
Board of Employee and Human Resource Development Affairs of Tebo Regency

Tabel
Table 2.2.4

**Jumlah Pegawai Negeri Sipil Menurut Tingkat
Kepangkatan dan Jenis Kelamin, Desember 2018 dan
Desember 2019**
*Number of Civil Servants by Hierarchy and Sex, December
2018 and December 2019*

Pangkat/Golongan/Ruang <i>Hierarchy</i>	2018		
	Laki-laki <i>Male</i>	Perempuan <i>Female</i>	Jumlah <i>Total</i>
(1)	(2)	(3)	(4)
1. I/A (Juru Muda)	4	-	4
2. I/B (Juru Muda Tingkat I)	1	-	1
3. I/C (Juru)	8	2	10
4. I/D (Juru Tingkat I)	5	-	5
Golongan I/Range I	18	2	20
5. II/A (Pengatur Muda)	64	32	96
6. II/B (Pengatur Muda Tingkat I)	93	28	121
7. II/C (Pengatur)	143	245	388
8. II/D (Pengatur Tingkat I)	147	107	254
Golongan II/Range II	447	412	859
9. III/A (Penata Muda)	277	395	672
10. III/B (Penata Muda Tingkat I)	240	324	564
11. III/C (Penata)	205	242	447
12. III/D (Penata Tingkat I)	226	251	477
Golongan III/Range III	948	1 212	2 160
13. IV/A (Pembina)	400	455	855
14. IV/B (Pembina Tingkat I)	50	4	54
15. IV/C (Pembina Utama Muda)	12	-	12
16. IV/D (Pembina Utama Madya)	-	-	-
17. IV/E (Pembina Utama)	462	459	921
Golongan IV/Range IV	469	464	933
Jumlah/Total	1 875	2 085	3 960

Lanjutan Tabel/*Continued Table 2.2.4*

Pangkat/Golongan/Ruang <i>Hierarchy</i>	2019		
	Laki-laki <i>Male</i>	Perempuan <i>Female</i>	Jumlah <i>Total</i>
(1)	(5)	(6)	(7)
1. I/A (Juru Muda)	3	-	3
2. I/B (Juru Muda Tingkat I)	1	-	1
3. I/C (Juru)	7	2	9
4. I/D (Juru Tingkat I)	6	-	6
Golongan I/Range I	17	2	19
5. II/A (Pengatur Muda)	43	28	71
6. II/B (Pengatur Muda Tingkat I)	78	24	102
7. II/C (Pengatur)	122	243	365
8. II/D (Pengatur Tingkat I)	163	96	259
Golongan II/Range II	406	391	797
9. III/A (Penata Muda)	267	246	668
10. III/B (Penata Muda Tingkat I)	250	270	630
11. III/C (Penata)	240	380	510
12. III/D (Penata Tingkat I)	204	401	450
Golongan III/Range III	961	1 297	2258
13. IV/A (Pembina)	391	451	391
14. IV/B (Pembina Tingkat I)	56	11	56
15. IV/C (Pembina Utama Muda)	17	-	17
16. IV/D (Pembina Utama Madya)	-	-	-
17. IV/E (Pembina Utama)	-	-	-
Golongan IV/Range IV	464	462	926
Jumlah/Total	1848	2152	4000

Catatan/Note: ...

Sumber/Source: Badan Kepegawaian dan Pengembangan Sumber Daya Manusia Kabupaten Tebo
Board of Employee and Human Resource Development Affairs of Tebo Regency

Tabel
Table 2.2.5**Jumlah Pegawai Negeri Sipil Menurut Dinas/Instansi
Pemerintah dan Golongan di Kabupaten Tebo, Akhir
Tahun 2019**
*Number of Civil Servants by Institution/Office and Class in
Tebo Regency, End of Year 2019*

Dinas/Instansi Pemerintahan <i>Institution/Office</i>	Golongan/Class				Jumlah <i>Total</i>
	IV	III	II	I	
(1)	(2)	(3)	(4)	(5)	(6)
Sekretariat Daerah	16	60	18	1	95
Sekretariat DPRD	5	14	5	0	24
Sekretariat KPU	2	0	0	0	2
Dinas Pendidikan dan Kebudayaan	53	22	3	0	78
Dinas Kesehatan	3	40	5	0	48
Dinas Kependudukan dan Pencatatan Sipil	5	17	2	0	24
Dinas Pekerjaan Umum dan Penataan Ruang	4	34	10	0	48
Dinas Tanaman Pangan, Hortikultura dan Ketahanan Pangan	11	47	14	0	72
Dinas Perkebunan, Peternakan dan Perikanan	5	22	1	0	26
Dinas Lingkungan Hidup	5	15	5	0	25
Dinas Sosial, Pemberdayaan Perempuan dan Perlindungan Anak	5	17	3	0	25
Dinas Perhubungan	3	8	12	1	24
Dinas Penanaman Modal, Pelayanan Satu Pintu, Koperasi, Usaha Kecil dan Menengah	5	12	1	0	18
Dinas Perumahan dan Kawasan Permukiman	3	8	14	0	25
Dinas Pemberdayaan Masyarakat dan Desa	4	11	3	0	18
Dinas Komunikasi dan Informatika	6	17	2	0	25
Dinas Perindustrian, Perdagangan dan Tenaga Kerja	3	18	6	0	27
Dinas Pengendalian Penduduk dan Keluarga Berencana	3	18	5	0	26
Dinas Pemuda dan Olah Raga	8	11	3	0	22
Dinas Pemadam Kebakaran dan Penyelamatan	4	5	19	2	30
Dinas Perpustakaan dan Kearsipan	6	10	5	0	21

Lanjutan Tabel/Continued Table 2.2.5

Dinas/Instansi Pemerintahan <i>Institution/Office</i>	Golongan/Class				Jumlah <i>Total</i>
	IV	III	II	I	
(1)	(2)	(3)	(4)	(5)	(6)
Inspektorat	7	24	1	0	32
Badan Perencanaan Pembangunan, Penelitian dan Pengembangan Daerah	7	22	3	0	32
Badan Keuangan Daerah	5	28	14	0	47
Badan Kepegawaian dan Pengembangan Sumber Daya Manusia	4	19	2	0	25
Badan Penanggulangan Bencana Daerah	4	3	4	0	11
Kantor Kesatuan Bangsa dan Politik	1	6	5	0	12
Satuan Polisi Pamong Praja	4	8	21	0	33
RSUD Sultan Thaha Saifuddin	10	151	44	1	206
Kecamatan Tebo Tengah	1	14	5	0	20
Kecamatan Tebo Ulu	2	14	10	1	27
Kecamatan Tebo Ilir	4	7	11	1	23
Kecamatan Rimbo Bujang	1	9	4	0	14
Kecamatan Sumay	1	5	7	1	14
Kecamatan VII Koto	1	7	10	0	18
Kecamatan Rimbo Ilir	2	9	5	0	16
Kecamatan Rimbo Ulu	2	7	5	0	14
Kecamatan Tengah Ilir	0	7	6	1	14
Kecamatan Serai Serumpun	1	9	10	0	20
Kecamatan VII Koto Ilir	1	8	8	1	18
Kecamatan Muara Tabir	0	5	6	0	11
Kelurahan Muara Tebo	0	6	6	0	12
Kelurahan Tebing Tinggi	1	5	2	1	9
Kelurahan Pulau Temiang	0	7	1	0	8
Kelurahan Sungai Bengkal	0	6	4	0	10
Kelurahan Wirotho Agung	0	8	1	1	10
UPT Dinkes Puskesmas Teluk Kembang Jambu	0	3	2	0	5
UPT Dinkes Puskesmas Suo - Suo	0	3	3	0	6
UPT Dinkes Puskesmas Teluk Rendah	0	15	11	0	26
UPT Dinkes Puskesmas Bangun Seranten	0	12	7	0	19

Lanjutan Tabel/*Continued Table 2.2.5*

Dinas/Instansi Pemerintahan <i>Institution/Office</i>	Golongan/ <i>Class</i>				Jumlah <i>Total</i>
	IV	III	II	I	
(1)	(2)	(3)	(4)	(5)	(6)
UPT Dinkes Puskesmas Muara Tebo	0	34	30	1	65
UPT Dinkes Puskesmas Pulau Temiang	0	34	23	0	57
UPT Dinkes Puskesmas Sungai Bengkal	0	32	12	0	44
UPT Dinkes Puskesmas Rimbo Bujang II	1	34	19	0	54
UPT Dinkes Puskesmas Teluk Singkawang	0	16	17	0	33
UPT Dinkes Puskesmas Sungai Abang	0	15	16	0	31
UPT Dinkes Puskesmas Alai Ilir	3	19	15	0	37
UPT Dinkes Puskesmas Rimbo Bujang IX	1	26	12	0	39
UPT Dinkes Puskesmas Mengupeh	1	11	5	0	17
UPT Dinkes Puskesmas SP II Sekutur Jaya	1	12	15	0	28
UPT Dinkes Puskesmas Tuo Pasir Mayang	0	16	11	0	27
UPT Dinkes Puskesmas Pintas Tuo	0	13	16	0	29
UPT Dinkes Puskesmas Teluk Lancang	0	12	8	0	20
UPT Dinkes Puskesmas Tegal Arum	0	16	11	0	27
UPT Dinkes Puskesmas Sumber Sari	0	11	8	0	19
UPT Dinkes Puskesmas Lubuk Mandarsah	0	11	8	0	19
UPTD Balai Kesehatan Hewan, Kesehatan Masyarakat, Veteriner dan Rumah Potong Hewan Muara Tebo	1	1	0	0	2
UPTD Balai Kesehatan Hewan, Kesehatan Masyarakat, Veteriner dan Rumah Potong Hewan Tebo Ilir	0	1	0	0	1
UPTD Balai Kesehatan Hewan, Kesehatan Masyarakat, Veteriner dan Rumah Potong Hewan Rimbo Bujang	0	2	3	0	5
UPTD Balai Kesehatan Hewan, Kesehatan Masyarakat, Veteriner dan Rumah Potong Hewan VII Koto	1	1	0	0	2
UPTD Balai Kesehatan Hewan, Kesehatan Masyarakat, Veteriner dan Rumah Potong Hewan Tebo Ulu	0	2	0	0	2
UPTD Balai Pembibitan Ternak	0	1	0	0	1
UPTD Dinas Perhubungan Terminal Muara Tebo	0	0	0	0	0
UPTD Balai Benih Ikan Muara Tebo	0	1	0	0	1
Guru	699	1104	214	6	2023
Jumlah/Total	926	2258	797	19	4000

Catatan/Note: ...

Sumber/Source: Badan Kepegawaian dan Pengembangan Sumber Daya Manusia Kabupaten Tebo
Board of Employee and Human Resource Development Affairs of Tebo Regency

Tabel
Table 2.2.6

**Jumlah Tenaga Honor dan Musiman di Lingkungan Pemda
Kabupaten Tebo, 2019**
**Number of Outsource Employment at Regional Government
of Tebo Regency, 2019**

Dinas/Instansi Pemerintahan <i>Institution/Office</i>	Tenaga Honor Outsource
(1)	(6)
Sekretariat Daerah	100
Sekretariat DPRD	30
Sekretariat KPU	-
Dinas Pendidikan dan Kebudayaan	65
Dinas Kesehatan	15
Dinas Kependudukan dan Pencatatan Sipil	9
Dinas Pekerjaan Umum dan Penataan Ruang	13
Dinas Tanaman Pangan, Hortikultura dan Ketahanan Pangan	33
Dinas Perkebunan, Peternakan dan Perikanan	35
Dinas Lingkungan Hidup	205
Dinas Sosial, Pemberdayaan Perempuan dan Perlindungan Anak	10
Dinas Perhubungan	25
Dinas Penanaman Modal, Pelayanan Satu Pintu, Koperasi, Usaha Kecil dan Menengah	15
Dinas Perumahan dan Kawasan Permukiman	30
Dinas Pemberdayaan Masyarakat dan Desa	11
Dinas Komunikasi dan Informatika	5
Dinas Perindustrian, Perdagangan dan Tenaga Kerja	29
Dinas Pengendalian Penduduk dan Keluarga Berencana	40
Dinas Pemuda dan Olah Raga	15
Dinas Pemadam Kebakaran dan Penyelamatan	108
Dinas Perpustakaan dan Kearsipan	10

Lanjutan Tabel/*Continued Table 2.2.6*

Dinas/Instansi Pemerintahan Institution/Office	Tenaga Honorer Outsource
(1)	(6)
Inspektorat	8
Badan Perencanaan Pembangunan, Penelitian dan Pengembangan Daerah	11
Badan Keuangan Daerah	25
Badan Kepegawaian dan Pengembangan Sumber Daya Manusia	9
Badan Penanggulangan Bencana Daerah	25
Kantor Kesatuan Bangsa dan Politik	10
Satuan Polisi Pamong Praja	105
RSUD Sultan Thaha Saifuddin	55
Kecamatan Tebo Tengah	7
Kecamatan Tebo Ulu	6
Kecamatan Tebo Ilir	8
Kecamatan Rimbo Bujang	11
Kecamatan Sumay	9
Kecamatan VII Koto	10
Kecamatan Rimbo Ilir	6
Kecamatan Rimbo Ulu	11
Kecamatan Tengah Ilir	6
Kecamatan Serai Serumpun	7
Kecamatan VII Koto Ilir	3
Kecamatan Muara Tabir	20
Kelurahan Muara Tebo	3
Kelurahan Tebing Tinggi	2
Kelurahan Pulau Temiang	2
Kelurahan Sungai Bengkal	4
Kelurahan Wirotho Agung	3

Lanjutan Tabel/*Continued Table 2.2.6*

Dinas/Instansi Pemerintahan <i>Institution/Office</i>	Tenaga Honoror <i>Outsource</i>
(1)	(6)
UPT Dinkes Puskesmas Muara Tebo	6
UPT Dinkes Puskesmas Pulau Temiang	2
UPT Dinkes Puskesmas Sungai Bengkal	2
UPT Dinkes Puskesmas Rimbo Bujang II	6
UPT Dinkes Puskesmas Teluk Singawang	5
UPT Dinkes Puskesmas Sungai Abang	2
UPT Dinkes Puskesmas Alai Ilir	3
UPT Dinkes Puskesmas Rimbo Bujang IX	6
UPT Dinkes Puskesmas Mengupeh	2
UPT Dinkes Puskesmas SP II Sekutur Jaya	6
UPT Dinkes Puskesmas Tuo Pasir Mayang	2
UPT Dinkes Puskesmas Pintas Tuo	2
UPT Dinkes Puskesmas Teluk Lancang	3
UPT Dinkes Puskesmas Tegai Arum	1
UPT Dinkes Puskesmas Sumber Sari	3
UPT Dinkes Puskesmas Lubuk Mandarsah	3
UPT Dinkes Puskesmas Suo - Suo	3
UPT Dinkes Puskesmas Teluk Rendah	1
UPT Dinkes Puskesmas Bangun Seranten	3
Guru	1879
Jumlah/Total	3106

Catatan/Note: ...

Sumber/Source: Badan Kepegawaian dan Pengembangan Sumber Daya Manusia Kabupaten Tebo
Board of Employee and Human Resource Development Affairs of Tebo Regency

Tabel
Table 2.2.7**Jumlah Anggota Dewan Perwakilan Rakyat Daerah
Menurut Partai Politik dan Jenis Kelamin, 2019**
**Number of Regional House of Representatives's Members by
Political Parties and Sex, 2019**

Partai Politik Political Parties	Laki-laki Male	Perempuan Female	Jumlah Total
(1)	(2)	(3)	(4)
Fraksi Golongan Karya	9	-	9
Fraksi PDI - Perjuangan	6	-	6
Fraksi Demokrat	3	1	4
Fraksi Gerindra PKS	6	-	6
Fraksi PAN	3	-	3
Fraksi Nasional Demokrat	3	-	3
Fraksi PKB	4	-	4
Jumlah/Total	34	1	35

Catatan/Note: ...

Sumber/Source: Sekretariat DPRD Kabupaten Tebo
Secretary of DPRD of Tebo Regency

Tabel
Table 2.2.8

Fraksi-Fraksi DPRD Kabupaten Tebo Periode 2014 - 2019
List of Tebo Regency Fractoins Period 2014 - 2019

	Nama Name	Fraksi Fraction
	(1)	(2)
1	Mazlan, S.Kom	Fraksi Golongan Karya
2	Ir. Mahyudin, MM	Fraksi Golongan Karya
3	Tri Wahyuni, A.Md	Fraksi Golongan Karya
4	Rosmalena	Fraksi Golongan Karya
5	Agus Rubyanto, SE	Fraksi Golongan Karya
6	Fahrudin Alroji	Fraksi Golongan Karya
7	Sukidi	Fraksi Golongan Karya
8	H. Ngatiran	Fraksi Golongan Karya
9	Radi Hartono, S.Pd.I	Fraksi Golongan Karya
10	Budi Herman	Fraksi Golongan Karya
11	Asriyati	Fraksi Golongan Karya
12	Nuryanto	Fraksi PDI-Perjuangan
13	Suwarno, A.Md	Fraksi PDI-Perjuangan
14	Aivandri, AB	Fraksi PDI-Perjuangan
15	Ruslan	Fraksi PDI-Perjuangan
16	Pahril	Fraksi PDI-Perjuangan
17	Wartono Triyan Kusumo, SE	Fraksi PDI-Perjuangan
18	Muhammad Yamin	Fraksi Demokrat
19	Pahlepi	Fraksi Demokrat
20	Dewi Arpyanti E, AM.Kep	Fraksi Demokrat
21	Hj. Sumiyati	Fraksi Demokrat
22	Syamsu Rizal, SE.M.Si	Fraksi Demokrat

Lanjutan Tabel/*Continued Table 2.2.8*

	Nama Name	Fraksi Fraction
	(1)	(2)
23	M. Najib, SE	Fraksi Gerindra
24	Taufik, ST	Fraksi Gerindra
25	Karno, A.Md	Fraksi Gerindra
26	Anami Akbar	Fraksi Gerindra
27	Harmalini	Fraksi PAN
28	Nuryamin, S.Pd.i	Fraksi PAN
29	Suhendri, S.Ag	Fraksi PAN
30	Husni Fahri	Fraksi Nasional Demokrat Kebangkitan Bangsa
31	Riduan	Fraksi Nasional Demokrat Kebangkitan Bangsa
32	Mursalin	Fraksi Nasional Demokrat Kebangkitan Bangsa
33	Supeno, A.Md	Fraksi Nurani Sejahtera
34	Mustaharuddin, SE	Fraksi Nurani Sejahtera
35	Dani Fardiansah, SE	Fraksi Nurani Sejahtera

Catatan/Note: ...

Sumber/Source: Sekretariat DPRD Kabupaten Tebo
Secretary of DPRD of Tebo Regency

Tabel
Table 2.2.9

**Daftar Susunan Anggota Dewan Perwakilan Rakyat
Daerah Kabupaten Tebo Periode 2014-2019
Formation of Members of The Regional House of
Representatives Period 2014-2019**

	Nama Name	Jabatan Position	Bidang Tugas Duty
	(1)	(2)	(3)
1	Agus Rubyanto, SE	Ketua	1. Memimpin Sidang
2	Wartono Triyan Kusumo, SE	Wakil Ketua	2. Menyusun Rencana Kerja
3	Syamsu Rizal, SE, M.Si	Wakil Ketua	3. Menjadi Juru Bicara 4. Melaksanakan memasyarakatkan Keputusan DPRD dan mengadakan konsultasi dengan bupati dan instansi pemerintah lainnya sesuai dengan keputusan DPRD 5. Mempertanggungjawabkan pelaksanaan tugas dalam rapat paripurna
4	Asriyati	Ketua Komisi I	1. Sekretaris Daerah
5	Dewi Apriyanti E., A.M.Kep	Wakil Ketua Komisi I	2. Sekretaris DPRD
6	Ruslan	Sekretaris Komisi I	3. Dikbud,
7	Ir. Mahyuddin, MM	Anggota Komisi I	4. Dispora,
8	Tri Wahyuni, A.Md	Anggota Komisi I	5. Dinkes
9	Rosmalena	Anggota Komisi I	6. Dukcapil
10	Suwarno, A.Md	Anggota Komisi I	7. Dinas PMD
11	Anami Akbar	Anggota Komisi I	8. Dinas PP dan KB
12	M. Najib, SE	Anggota Komisi I	9. RSUD
13	Harmalini	Anggota Komisi I	10. BKPSDM
14	Dani Pardiansah, SE	Anggota Komisi I	11. Banwaslu
15	Husni Fahri	Anggota Komisi I	12. KPU 13. Dinas Sosial, PP, PA 14. Kecamatan

Lanjutan Tabel/Continued Table 2.2.9

	Nama Name	Jabatan Position	Bidang Tugas Duty
	(1)	(2)	(3)
16	Nuryanto	Ketua Komisi II	1. Dinas Tanaman Pangan, Hortikultura, dan
17	Fahrudin Alroji	Wakil Ketua Komisi II	Ketahanan Pangan
18	Muhammad Yamin	Sekretaris Komisi II	2. Dinas Perkebunan, Peternakan, Perikanan
19	H. Radi Hartono, S.Pd.I	Anggota Komisi II	3. Dinas Penanaman Modal, Pelayanan
20	H. Ngatiran	Anggota Komisi II	Terpadu Satu Pintu, Koperasi, UKM
21	Aivandri, AB	Anggota Komisi II	4. Dinas Perindustrian, Perdagangan,
22	Karno, A.Md	Anggota Komisi II	dan Tenaga Kerja
23	Suhendri, S.Ag	Anggota Komisi II	5. BKD
24	Supeno, A.Md	Anggota Komisi II	6. Perusahaan Daerah
25	Darul Kutni	Anggota Komisi II	7. Inspektorat
			8. SATPOL PP
			9. Kesbang Pol
			10. Dinas Perpustakaan dan Kearsipan
26	Mazlan, S.Kom	Ketua Komisi III	1. Dinas Pekerjaan Umum dan Penataan
27	Pahlepi	Wakil Ketua Komisi III	Ruang
28	Pahri	Sekretaris Komisi III	2. Dinas Lingkungan Hidup
29	Sukidi	Anggota Komisi III	3. Dinas Perumahan dan Kawasan
30	Budi Herman	Anggota Komisi III	Permukiman
31	Hj. Sumiyati, S.Pd.I	Anggota Komisi III	4. Dinas Perhubungan
32	Taufik, ST	Anggota Komisi III	5. Kominfo
33	Nuryamin, S.Pd.I	Anggota Komisi III	6. Dinas Pemadam Kebakaran dan
34	Mustaharuddin, SE	Anggota Komisi III	Penyelamatan
35	Mursalin	Anggota Komisi III	7. BAPPELITBANGDA
			8. BPBD

Catatan/Note: ...

Sumber/Source: Sekretariat DPRD Kabupaten Tebo
Secretary of DPRD of Tebo Regency

Tabel
Table 2.2.10

Banyaknya Sidang yang Dilakukan Dewan Perwakilan Rakyat Daerah Kabupaten Tebo Menurut Jenis Sidang Tahun 2019
Number of The Regional House of Representatives Meeting by Kind in 2019

Jenis Sidang Kind of Meeting		Jumlah Sidang Number of Meeting
(1)		(2)
1	Sidang LKPJ Kinerja	12
2	Sidang LKPJ Keuangan	2
3	Sidang Paripurna Istimewa 16 Agustus	1
4	Sidang Paripurna Istimewa 12 Oktober (HUT Kabupaten Tebo)	1
5	Rapat Fraksi	12
6	Rapat Banmus	6
7	Rapat Banggar	10
8	Rapat Pansus	...
9	Rapat Kunjungan Kerja	6
10	Rapat Gabungan Komisi	6
11	Rapat Komisi I	35
12	Rapat Komisi II	30
13	Rapat Komisi III	25
14	Rapat Pimpinan	6
Jumlah/Total		152

Catatan/Note: ...

Sumber/Source: Sekretariat DPRD Kabupaten Tebo
Secretary of DPRD of Tebo Regency

Tabel
Table 2.2.11

**Banyaknya Sidang Paripurna yang Dilakukan Dewan
Perwakilan Rakyat Daerah Kabupaten Tebo Tahun 2019**
**Number of The Regional House of Representatives Plenary
Meeting in 2019**

Jenis Sidang Kind of Meeting		Jumlah Sidang Number of Meeting
	(1)	(2)
1	Sidang Paripurna Istimewa 16 Agustus	1
2	Sidang Paripurna Istimewa 12 Oktober (HUT Kabupaten Tebo)	1
3	Sidang Paripurna LKPJ Bupati Kepala Daerah	2
4	Sidang Paripurna Laporan Keuangan Bupati Kepala Daerah	2
5	Sidang Paripurna Pembahasan APBD Th 2019	2
6	Sidang Paripurna Pembahasan APBD-P Th 2018	2
7	Sidang Paripurna Istimewa PAW	1
8	Sidang Paripurna Pembahasan Perda	2
9	Rapat Gabungan Komisi	8
Jumlah/Total		21

Catatan/Note: ...

Sumber/Source: Sekretariat DPRD Kabupaten Tebo
Secretary of DPRD of Tebo Regency

Tabel
Table 2.2.12

Banyaknya Keputusan Dewan Perwakilan Rakyat Daerah Menurut Jenis di Kabupaten Tebo, 2015-2019
Number of The Regional House of Representatives's Decision by Type in Tebo Regency, 2015-2019

Jenis Sidang Kind of Meeting	2015	2016	2017	2018	2019
(1)	(2)	(3)	(4)	(5)	(6)
1 Peraturan Daerah	3	6	13	7	17
2 Keputusan DPRD	17	21	23	18	20
3 Keputusan Daerah	15	6	12
4 Rapat - Rapat	19	...	131	110	173
Jumlah/Total	52	32	154	135	222

Catatan/Note: ...

Sumber/Source: Sekretariat DPRD Kabupaten Tebo
Secretary of DPRD of Tebo Regency

2.3 KEUANGAN DAERAH LOCAL FINANCE

Tabel 2.3.1 **Realisasi Pendapatan Pemerintah Kabupaten Tebo Menurut Jenis Pendapatan (juta rupiah), 2018 – 2019**
Table 2.3.1 **Actual Revenues of Government of Tebo Regency by Source of Revenues (million rupiahs), 2018 – 2019**

Jenis Pendapatan Source of Revenues	2018	2019
(1)	(2)	(3)
Pendapatan Asli Daerah (PAD) - LRA Original Local Government Revenue	76 160	63 400
Pendapatan Pajak Daerah / Local Taxes	21 932	15 151
Pendapatan Retribusi Daerah / Requisitions	2 881	2 382
Hasil Perusahaan Milik Daerah dan Pengelolaan Kekayaan Daerah yang Dipisahkan / Income of Regional Gov. Corporate and Management of Separated Reg. Gov. Wealth	6 164	6 681
Lain-lain PAD yang Sah / Other Original Local Gov. Revenue	45 182	39 186
Pendapatan Transfer - LRA Transfer Income	903 346	589 746
Bagi Hasil Pajak / Tax Revenue Share	38 172	19 627
Bagi Hasil Bukan Pajak / Non-Tax Profit Sharing	55 431	35 848
Dana Alokasi Umum / General Allocation Fund	582 313	449 186
Dana Alokasi Khusus / Special Allocation Funds	130 525	76 218
Dana Penyesuaian / Adjustment Fund	41 211	0
Pendapatan Bagi Hasil Pajak / Tax Profit Sharing Income	48 970	8 867
Bantuan Keuangan dari Pemerintah Daerah Provinsi Lainnya - LRA / Financial Aid from Other Provincial Governments	6 720	0
Lain - Lain Pendapatan Daerah Yang Sah Other Legitimate Local Revenues	120 391	71 591
Pendapatan Hibah / Grant Revenue	2 000	8 522
Dana Desa / Village Fund	91 640	63 069
Dana Insentif Daerah / Regional Incentive Funds	26 750	0

Catatan/Note: Untuk tahun yang berakhir sampai dengan 30 September 2019 dan 2018
For the years ending on September 30, 2019 and 2018

Sumber/Source: Survei Statistik Keuangan Pemerintah Daerah
Financial Statistics of Provincial Government Survey

Tabel
Table 2.3.2

Realisasi Belanja Pemerintah Kabupaten Tebo Menurut Jenis Belanja (juta rupiah), 2018 – 2019
Actual Expenditures of Government of Tebo Regency by Kind of Expenditures (million rupiahs), 2018 – 2019

Jenis Pendapatan <i>Source of Revenues</i>	2018	2019
(1)	(2)	(3)
Belanja Operasi / <i>Operating Expenditures</i>	618 276	420 246
Belanja Pegawai / <i>Employee Expenditures</i>	378 132	291 892
Belanja Barang dan Jasa / <i>Goods and Services Expenditures</i>	228 098	120 105
Belanja Bunga / <i>Interest Expenditures</i>	3 198	0
Belanja Subsidi / <i>Subsidies listed</i>	4 737	3 713
Belanja Hibah / <i>Grants Expenditures</i>	7 305	4 535
Belanja Modal / <i>Capital Expenditures</i>	258 991	57 864
Belanja Modal Tanah / <i>Land Capital Expenditures</i>	128	274
Belanja Modal Peralatan dan Mesin / <i>Equipment and Machinery Capital Expenditures</i>	30 787	7 878
Belanja Modal Gedung dan Bangunan / <i>Building and Building Capital Expenditures</i>	26 731	10 182
Belanja Modal Jalan, Irigasi dan Jaringan / <i>Capital, Road and Irrigation Capital Expenditures</i>	198 896	35 006
Belanja Modal Aset Tetap Lainnya / <i>Other Fixed Asset Capital Expenditures</i>	2 447	4 524
Belanja Tak Terduga / <i>Unexpected Expenditures</i>	1 593	676

Catatan/Note: Untuk tahun yang berakhir sampai dengan 30 September 2019 dan 2018
For the years ending on September 30, 2019 and 2018

Sumber/Source: Survei Statistik Keuangan Pemerintah Daerah
Financial Statistics of Provincial Government Survey

2.4 ADMINISTRASI PEMERINTAHAN GOVERNMENT ADMINISTRATIVE

Tabel 2.4.1 **Banyaknya Penduduk yang Wajib Memiliki KTP Menurut Kecamatan, Warga Negara dan Jenis Kelamin di Kabupaten Tebo Tahun 2019**
Population Who Must Have ID Card by Subdistrict, Nationality, and Sex at Tebo Regency in 2019

Kecamatan <i>Subdistrict</i>	Laki - laki <i>Male</i>	Perempuan <i>Female</i>	Jumlah <i>Total</i>
(1)	(2)	(3)	(4)
Tebo Ilir	9 838	9 343	19 181
Muara Tabir	6 109	5 706	11 815
Tebo Tengah	13 299	12 881	26 180
Sumay	7 497	6 819	14 316
Tengah Ilir	8 604	7 702	16 306
Rimbo Bujang	22 953	21 713	44 666
Rimbo Ulu	13 958	13 207	27 165
Rimbo Ilir	8 846	8 538	17 384
Tebo Ulu	11 781	11 536	23 317
VII Koto	6 440	6 226	12 666
Serai Serumpun	3 403	3 142	6 545
VII Koto Ilir	5 719	5 239	10 958

Catatan/Note: ...

Sumber/Source: Dinas Kependudukan dan Pencatatan Sipil Kabupaten Tebo
Civil Registration and Demography Office of Tebo Regency

Tabel
Table 2.4.2

**Banyaknya Surat Nikah yang Dikeluarkan Menurut
Kecamatan di Kabupaten Tebo, 2015-2019**
*Number of Certificate of Marriage Issued by Subdistrict at
Tebo Regency, 2015-2019*

Kecamatan Subdistrict	2015	2016	2017	2018	2019
(1)	(2)	(3)		(4)	
Tebo Ilir	211	243	279	326	195
Muara Tabir	156	225	202	171	171
Tebo Tengah	311	357	357	498	454
Sumay	169	198	175	267	206
Tengah Ilir	259	336	207	172	174
Rimbo Bujang	450	476	494	521	467
Rimbo Ulu	296	294	304	320	322
Rimbo Ilir	168	173	166	203	194
Tebo Ulu	327	288	388	315	304
VII Koto	131	155	147	148	141
Serai Serumpun	51	82	69	96	76
VII Koto Ilir	110	147	137	136	151
Tebo	2 639	2 974	2 925	3 173	2 855

Catatan/Note: ...

Sumber/Source: Kantor Kementerian Agama Kabupaten Tebo
Ministry of Religious Affairs Office of Tebo Regency

Tabel
Table 2.4.3**Banyaknya Akte Kelahiran yang Dikeluarkan Menurut Kecamatan di Kabupaten Tebo, 2015-2019**
Number of Birth Certificate Issued by Subdistrict at Tebo Regency, 2015-2019

Kecamatan Subdistrict	2015	2016	2017	2018	2019
(1)	(2)	(3)		(4)	
Tebo Ilir	361	653	908	879	1 498
Muara Tabir	166	293	489	493	1 020
Tebo Tengah	682	995	1 225	1 214	1 144
Sumay	285	479	615	704	1 919
Tengah Ilir	420	960	900	906	874
Rimbo Bujang	1 014	1 256	1 612	1 702	707
Rimbo Ulu	561	746	1 037	909	1 031
Rimbo Ilir	298	406	505	525	503
Tebo Ulu	481	687	847	899	989
VII Koto	240	322	572	570	363
Serai Serumpun	119	224	355	230	759
VII Koto Ilir	138	417	545	609	623
Tebo	4 765	7 438	9 610	9 640	11 430

Catatan/Note: ...

Sumber/Source: Dinas Kependudukan dan Pencatatan Sipil Kabupaten Tebo
Civil Registration and Demography Office of Tebo Regency

Tabel
Table 2.4.4

Banyaknya Pembuat Akte Menurut Jenis di Kabupaten Tebo, 2015-2019
Number of Certificate Maker by Type at Tebo Regency, 2015-2019

Kecamatan Subdistrict	2015	2016	2017	2018	2019
(1)	(2)	(3)	(4)	(4)	(4)
Akte Kelahiran <i>Birt Certificate</i>	4 765	7 438	9 610	9 640	10 430
Akte Kematian <i>Death Certificate</i>	59	337	456	591	907
Akte Perkawinan <i>Marriage Certificate</i>	74	47	67	76	130
Akte Perceraian <i>Divorce Certificate</i>	-	-	3	1	3
Akte Adopsi Anak <i>Adoption of Child Certificate</i>	-	-	-	-	0
Tebo	4 898	7 822	10 136	10 308	11 470

Catatan/Note: ...

Sumber/Source: Dinas Kependudukan dan Pencatatan Sipil Kabupaten Tebo
Civil Registration and Demography Office of Tebo Regency

Tabel
Table 2.4.5**Banyaknya Sertifikat yang Diterbitkan Menurut Jenis Hak Atas Bidang Tanah dan Kecamatan di Kabupaten Tebo, 2019**
Number of Certificate Maker by Type at Tebo Regency, 2015-2019

Kecamatan Subdistrict	Jenis Sertifikat Kind of Certificate			
	Hak Milik Owner Right		Hak Guna Bangunan Construction Utility Right	
	Jumlah Total	Luas (m2) Area (m2)	Jumlah Total	Luas (m2) Area (m2)
(1)	(2)	(3)	(4)	(5)
Tebo Ilir	10	103 622	2	146 216
Muara Tabir	1 266	9 706 866	-	-
Tebo Tengah	2 362	11 382 494	-	-
Sumay	203	4 669 530	-	-
Tengah Ilir	375	212 581	-	-
Rimbo Bujang	552	10 652 423	1	1 931
Rimbo Ulu	2	19 430	-	-
Rimbo Ilir	194	3 621 540	1	1 039
Tebo Ulu	1 363	13 759 883	-	-
VII Koto	3 176	27 903 988	-	-
Serai Serumpun	996	3 325 047	-	-
VII Koto Ilir	204	3 578 475	-	-
Tebo	10 703	88 935 879	4	149 186

Lanjutan Tabel/*Continued Table 2.2.5*

Kecamatan <i>Subdistrict</i>	Jenis Sertifikat <i>Kind of Certificate</i>	
	Hak Milik <i>Owner Right</i>	
	Jumlah <i>Total</i>	Luas (m2) <i>Area (m2)</i>
(1)	(6)	(7)
Tebo Ilir	-	-
Muara Tabir	5	42 560
Tebo Tengah	5	42 179
Sumay	2	4 714
Tengah Ilir	1	5 655
Rimbo Bujang	1	9 926
Rimbo Ulu	-	-
Rimbo Ilir	-	-
Tebo Ulu	7	36 367
VII Koto	5	27 392
Serai Serumpun	2	22 064
VII Koto Ilir	2	9 477
Tebo	30	200 334

Catatan/*Note*: ...

Sumber/*Source*: Badan Pertanahan Nasional Kabupaten Tebo
National Land Board of Tebo Regency

03

**PENDUDUK DAN KETENAGAKERJAAN
POPULATION AND EMPLOYMENT**

354ribu Penduduk

**Tiap 1 km²
didiami sekitar
55 orang
penduduk**



Penduduk Kabupaten Tebo tahun 2019

PENJELASAN TEKNIS

TECHNICAL NOTES

- | | |
|---|--|
| <ol style="list-style-type: none"> 1. Sumber utama data kependudukan adalah sensus penduduk yang dilaksanakan setiap sepuluh tahun sekali. Sensus penduduk telah dilaksanakan sebanyak enam kali sejak Indonesia merdeka, yaitu tahun 1961, 1971, 1980, 1990, 2000, dan 2010. 2. Penduduk Indonesia adalah semua orang yang berdomisili di wilayah teritorial Indonesia selama 6 bulan atau lebih dan atau mereka yang berdomisili kurang dari 6 bulan tetapi bertujuan menetap. 3. Laju pertumbuhan penduduk adalah angka yang menunjukkan persentase penambahan penduduk dalam jangka waktu tertentu. 4. Kepadatan penduduk adalah rasio banyaknya penduduk per kilometer persegi. 5. Rasio jenis kelamin adalah perbandingan antara penduduk laki-laki dan penduduk perempuan pada suatu wilayah dan waktu tertentu. Biasanya dinyatakan dengan banyaknya penduduk laki-laki untuk 100 penduduk perempuan. 6. Distribusi penduduk adalah pola persebaran penduduk di suatu wilayah, baik berdasarkan batas-batas geografis maupun berdasarkan batas-batas administrasi pemerintahan. | <ol style="list-style-type: none"> 1. <i>The main source of demographic data is population census, which is conducted every ten years. Population Census has been conducted six times since Indonesia's independence: 1961, 1971, 1980, 1990, 2000, and 2010.</i> 2. <i>The population of Indonesia are all residents of the entire territory of Indonesia who have stayed for six months or longer, and those who intended to stay more than six months even though their length of stay is less than six months.</i> 3. <i>The growth rate of population is the number that show percentage of population growth within a specified period.</i> 4. <i>Population density is ratio of population per square kilometer.</i> 5. <i>Sex ratio is the ratio of males population to females population in a given area and time, usually expressed as the number of males for every 100 females.</i> 6. <i>Population distribution is the pattern of population distribution in an area, either by geographic boundaries or by government administrative boundaries.</i> |
|---|--|

7. Komposisi penduduk adalah pola persebaran penduduk menurut karakteristiknya, contoh: penduduk menurut kelompok umur, penduduk menurut jenis kelamin
 8. Penduduk usia kerja adalah penduduk yang berumur 15 tahun ke atas.
 9. Angkatan kerja adalah penduduk usia kerja (15 tahun ke atas) yang bekerja, punya pekerjaan namun sementara tidak bekerja, dan pengangguran.
 10. Bekerja adalah kegiatan ekonomi yang dilakukan oleh seseorang dengan maksud memperoleh atau membantu memperoleh pendapatan atau keuntungan dan lamanya bekerja paling sedikit 1 jam secara terus menerus dalam seminggu yang lalu (termasuk pekerja keluarga tanpa upah yang membantu dalam suatu usaha/kegiatan ekonomi).
 11. Jumlah jam kerja seluruhnya adalah jumlah jam kerja yang digunakan untuk bekerja (tidak termasuk jam kerja istirahat resmi dan jam kerja yang digunakan untuk hal-hal di luar pekerjaan).
7. *Population composition is the pattern of population distribution by its characteristics, example: population by age group, population by sex*
 8. *Working age population is persons of 15 years and over.*
 9. *Labor force or economically active are persons of 15 years and over, who in the previous week were working, temporarily absent from work but having jobs, and unemployment.*
 10. *Working is economic activity conducted by a person and intended to earn income by doing work or helping to do work at least one hour continuously during the reference week (including unpaid family worker/s for any economic activity).*
 11. *Total working hours is the total hours spent by an employee to perform all jobs (excluding the time used for other activities which are not classified as work).*

ULASAN

DESCRIPTION

Jumlah penduduk Kabupaten Tebo tahun 2019 sebanyak 354.485 jiwa. Jumlah penduduk laki-laki sebanyak 182.614 jiwa, dan jumlah penduduk perempuan sebanyak 171.871 dengan rasio jenis kelamin 106,25.

Population of Tebo Regeny in 2018 as much 354.485 persons. Total of the male as much 182.614 persons, and total of female as much 171.871 with the gender ratio 106,25.

Angka rasio ketergantungan penduduk Kabupaten Tebo tahun 2019 sebesar 46,95 %, artinya setiap 100 orang penduduk berusia produktif (15-64 tahun) mempunyai tanggungan sekitar 46-47 orang yang belum produktif (0-14 tahun) dan dianggap tidak produktif lagi (64 tahun keatas).

Figures of dependency ratio at Tebo Regency in 2019 amounted to 46,95 %, meaning that for every 100 persons of productive age population (15-64 years) have a mortgage around 46-47 people who are not productive (0-14 years) and are considered no longer productive (64 years and older).

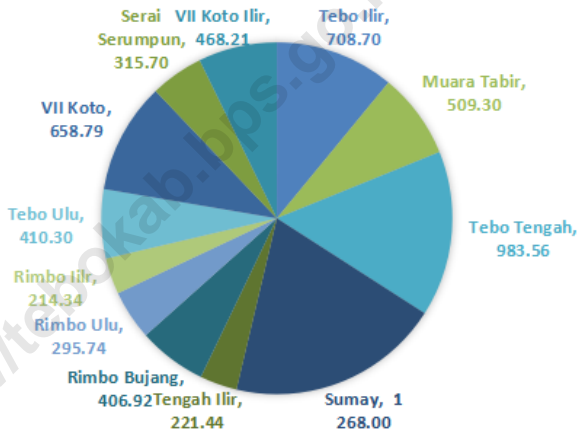
Indikator ketenagakerjaan yang sering digunakan untuk mengukur besarnya jumlah angkatan kerja (bekerja dan mencari kerja) dibanding dengan penduduk usia kerja (15 tahun ke atas) adalah TPAK.

Employment indicator that often used to measure total labor force (were working and looking for job) compare with working age population (15 years and over) were called LFPRs.

Tingkat Partisipasi Kerja (TPAK) dari tahun 2017 sampai 2018 Kabupaten Tebo mengalami penurunan (dari 70,79 menjadi 70,54). Tingkat Pengangguran Terbuka (TPT) tahun 2019 Kabupaten Tebo mengalami kenaikan dibanding tahun 2018 yaitu dari 2,07% menjadi 2,99%.

Labor Force Participation Rate (LFPRs) since 2018 until 2019 at Tebo Regency were decreased (from 70,79 to 70,54). Open Unemployment Rate (OURs) in 2019 at Tebo Regency has been increased from 2018 (2,07% to 2,99%)

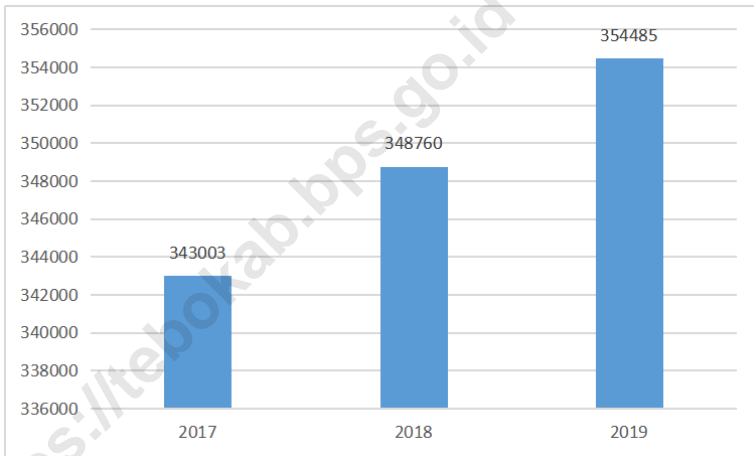
Gambar 3.1 Luas Daerah menurut Kecamatan (%), 2019
Figures 3.1 Area of Subdistrict (%), 2019



Sumber/Source : Berdasarkan Peraturan Menteri Dalam Negeri No. 66 Tahun 2011 tanggal 28 Desember 2011
 Based on Minister Of Home Affairs Regulation No 66/2011, December 28,2011

Gambar 3.2
Figures

Jumlah Penduduk Kabupaten Tebo, 2017-2019
Population in Tebo Regency, 2017-2019



Sumber/Source : BPS, Sensus Penduduk (SP) 2010 dan Proyeksi Penduduk Indonesia 2015–2045/BPS-Statistics Indonesia, 2010 Population Census and Indonesia Population Projection 2015–2045

3.1 PENDUDUK POPULATION

Tabel
Table 3.1.1 **Penduduk, Laju Pertumbuhan Penduduk per Tahun, Distribusi Persentase Penduduk, Kepadatan Penduduk, Rasio Jenis Kelamin Penduduk Menurut Kecamatan, 2019**
Population, Annual Population Growth Rate, Percentage Distribution of Population, Population Density, and Population Sex Ratio by Subdistrict, 2019

Kecamatan Subdistrict	Penduduk (ribu) Population (thousand)	Laju Pertumbuhan Penduduk per Tahun 2018–2019 Annual Population Growth Rate (%) 2018–2019
(1)	(2)	(3)
Tebo Ilir	27 862	1,07
Muara Tabir	18 834	1,66
Tebo Tengah	43 652	2,23
Sumay	20 071	1,34
Tengah Ilir	28 071	3,80
Rimbo Bujang	68 277	1,04
Rimbo Ulu	39 827	1,38
Rimbo Ilir	26 762	2,05
Tebo Ulu	34 061	0,80
VII Koto	20 618	1,16
Serai Serumpun	10 337	3,03
VII Koto Ilir	16 113	1,79
Tebo	354 485	1,64

Lanjutan Tabel/*Continued Table* 3.1.1

Kecamatan <i>Subdistrict</i>	Persentase Penduduk <i>Percentage of Total Population</i>	Kepadatan Penduduk per km ² <i>Population Density per sq.km</i>
(1)	(7)	(8)
Tebo Ilir	7,86	39.31
Muara Tabir	5,31	36.98
Tebo Tengah	12,31	44.38
Sumay	5,66	15.83
Tengah Ilir	7,91	126.77
Rimbo Bujang	19,26	167.79
Rimbo Ulu	11,24	134.67
Rimbo Ilir	7,55	124.86
Tebo Ulu	9,61	83.01
VII Koto	5,82	31.30
Serai Serumpun	2,92	32.74
VII Koto Ilir	4,55	34.41
Tebo	100	54,87

Lanjutan Tabel/Continued Table 3.1.1

Kecamatan Subdistrict	Rasio Jenis Kelamin Population Sex Ratio
(1)	(11)
Tebo Ilir	104,81
Muara Tabir	105,57
Tebo Tengah	105,86
Sumay	101,94
Tengah Ilir	109,63
Rimbo Bujang	112,56
Rimbo Ulu	102,29
Rimbo Ilir	105,83
Tebo Ulu	97,99
VII Koto	106,49
Serai Serumpun	115,31
VII Koto Ilir	107,37
Tebo	106,25

Catatan/Note: ...

Sumber/Source: BPS, Sensus Penduduk (SP) 2010 dan Proyeksi Penduduk Indonesia 2015–2045/BPS-Statistics Indonesia, 2010
Population Census and Indonesia Population Projection 2015–2045

Tabel
Table 3.1.2

Jumlah Penduduk dan Rasio Jenis Kelamin Menurut Kecamatan di Kabupaten Tebo, 2019
Population and Sex Ratio by Subdistrict in Tebo Regency, 2019

Kecamatan Subdistrict	Jenis Kelamin Sex			Rasio Jenis Kelamin Sex Ratio
	Laki-Laki Male	Perempuan Female	Jumlah Total	
(1)	(2)	(3)	(4)	(5)
Tebo Ilir	14 258	13 604	27 862	104,81
Muara Tabir	9 672	9 162	18 834	105,57
Tebo Tengah	22 447	21 205	43 652	105,86
Sumay	10 132	9 939	20 071	101,94
Tengah Ilir	14 680	13 391	28 071	109,63
Rimbo Bujang	36 156	32 121	68 277	112,56
Rimbo Ulu	20 139	19 688	39 827	102,29
Rimbo Ilir	13 760	13 002	26 762	105,83
Tebo Ulu	16 858	17 203	34 061	97,99
VII Koto	10 633	9 985	20 618	106,49
Serai Serumpun	5 536	4 801	10 337	115,31
VII Koto Ilir	8 343	7 770	16 113	107,37
Tebo	182 614	171 871	354 485	106,25

Catatan/Note: ...

Sumber/Source: BPS, Sensus Penduduk (SP) 2010 dan Proyeksi Penduduk Indonesia 2015–2045/BPS-Statistics Indonesia, 2010
Population Census and Indonesia Population Projection 2015–2045

Tabel
Table 3.1.3**Jumlah Penduduk Menurut Kelompok Umur dan Jenis Kelamin di Kabupaten Tebo, 2019**
Population and Sex Ratio by Subdistrict in Tebo Regency, 2019

Kelompok Umur Age Group	Jenis Kelamin Sex		Jumlah Total
	Laki-Laki Male	Perempuan Female	
(1)	(2)	(3)	(4)
0-4	16 528	15 785	32 313
5-9	16 723	16 117	32 840
10-14	16 412	16 021	32 433
15-19	15 420	14 725	30 145
20-24	15 081	14 502	29 583
25-29	16 466	15 368	31 834
30-34	15 868	14 293	30 161
35-39	14 449	13 615	28 064
40-44	13 850	12 648	26 498
45-49	11 479	10 225	21 704
50-54	9 543	8 655	18 198
55-59	7 569	6 921	14 490
60-64	5 415	5 136	10 551
65-69	3 558	3 380	6 938
70-75	2 081	2 177	4 258
75+	2 172	2 303	4 475
Jumlah/Total	182 614	171 871	354 485

Catatan/Note: ...

Sumber/Source: BPS, Sensus Penduduk (SP) 2010 dan Proyeksi Penduduk Indonesia 2015–2045/BPS-Statistics Indonesia, 2010
Population Census and Indonesia Population Projection 2015–2045

Tabel
Table 3.1.4

**Banyaknya Penduduk, Rumah Tangga dan Rata-rata ART
 Menurut Kecamatan di Kabupaten Tebo, 2019**
*Population, Household, and Average of Household Member
 by Subdistrict at Tebo Regency, 2019*

Kecamatan Subdistrict	Desa/Kelurahan Village	Penduduk Population	Rumah Tangga Household	Rata-rata ART Average of Household Member
(1)	(2)	(3)	(4)	(5)
Tebo Ilir	11	27 862	6 920	4,03
Muara Tabir	8	18 834	4 652	4,05
Tebo Tengah	12	43 652	10 719	4,07
Sumay	12	20 071	4 972	4,04
Tengah Ilir	5	28 071	6 789	4,13
Rimbo Bujang	8	68 277	16 966	4,02
Rimbo Ulu	6	39 827	9 863	4,04
Rimbo Ilir	9	26 762	6 584	4,06
Tebo Ulu	17	34 061	8 483	4,02
VII Koto	10	20 618	5 117	4,03
Serai Serumpun	8	10 337	2 519	4,10
VII Koto Ilir	6	16 113	3 975	4,05
Tebo	112	354 485	87 559	4,05

Catatan/Note: ...

 Sumber/Source: BPS, Sensus Penduduk (SP) 2010 dan Proyeksi Penduduk Indonesia 2015–2045/BPS-Statistics Indonesia, 2010
Population Census and Indonesia Population Projection 2015–2045

Tabel
Table 3.1.5**Jumlah Penduduk Menurut Kelompok Umur (Produktif dan Tidak Produktif) dan Kecamatan di Kabupaten Tebo, 2019**
Population by Group of Age (Productivity) and Subdistrict at Tebo Regency, 2019

Kecamatan Subdistrict	Kelompok Umur Group of Age			Jumlah Total
	0 - 14	15 - 64	65+	
(1)	(2)	(3)	(4)	(5)
Tebo Ilir	7 670	18 960	1 232	27 862
Muara Tabir	5 185	12 817	833	18 835
Tebo Tengah	12 017	29 705	1 930	43 652
Sumay	5 525	13 658	887	20 070
Tengah Ilir	7 728	19 102	1 241	28 071
Rimbo Bujang	18 796	46 463	3 018	68 277
Rimbo Ulu	10 964	27 102	1 761	39 827
Rimbo Ilir	7 367	18 212	1 183	26 762
Tebo Ulu	9 377	23 179	1 506	34 062
VII Koto	5 676	14 031	911	20 618
Serai Serumpun	2 845	7 034	457	10 336
VII Koto Ilir	4 436	10 965	712	16 113
Tebo	97 586	241 228	15 671	354 485

Catatan/Note: ...

Sumber/Source: BPS, Sensus Penduduk (SP) 2010 dan Proyeksi Penduduk Indonesia 2015–2045/BPS-Statistics Indonesia, 2010
Population Census and Indonesia Population Projection 2015–2045

Tabel
Table 3.1.6

Proporsi Penduduk Perempuan Usia 10 Tahun Keatas yang Pernah Kawin Menurut Usia Kawin Pertama di Kabupaten Tebo, 2019
Female Population Aged 10 Years Old and Over Who Ever Married by Age at First Marriage at Tebo Regency, 2019

Usia Perkawinan Pertama Age at First Marriage	Persentase Percent
(1)	(2)
< 16 Tahun	11,65
17-18 Tahun	15,32
19-20 Tahun	19,48
21+ Tahun	53,55

Catatan/Note: ...
Sumber/Source: Survei Sosial Ekonomi Nasional
National Socio Economic Survey

Tabel 3.1.7 **Persentase Penduduk Usia 10 Tahun Keatas Menurut Status Perkawinan di Kabupaten Tebo, 2019**
Percentage of Population Aged 10 Years Old and Over by Marital Status at Tebo Regency, 2019

Jenis Kelamin Sex	Belum Kawin Single	Kawin Married	Cerai Hidup Divored
(1)	(2)	(3)	(4)
< 16 Tahun	99,61	0,39	0,00
17-18 Tahun	92,00	5,33	2,67

Catatan/Note: ...

Sumber/Source: Survei Sosial Ekonomi Nasional
 National Socio Economic Survey

3.2 KETENAGAKERJAAN EMPLOYMENT

Tabel 3.2.1 Jumlah Penduduk Berumur 15 Tahun Keatas Menurut Jenis Kegiatan Selama Seminggu yang Lalu dan Jenis Kelamin di Kabupaten Tebo, 2019
Population Aged 15 Years and Over by Type of Activity During The Previous Week and Sex in Tebo Regency, 2019

Kegiatan Utama <i>Main Activity</i>	Jenis Kelamin <i>Sex</i>		Jumlah <i>Total</i>
	Laki-Laki <i>Male</i>	Perempuan <i>Female</i>	
(1)	(2)	(3)	(4)
Angkatan Kerja <i>Economically Active</i>	117 409	64 377	181 786
Bekerja/ <i>Working</i>	114 353	62 002	176 355
Pengangguran Terbuka/ <i>Unemployment</i>	3 056	2 375	5 431
Bukan Angkatan Kerja <i>Economically Inactive</i>	15 949	59 982	75 931
Sekolah/ <i>Attending School</i>	7 319	7 394	14 713
Mengurus Rumah Tangga/ <i>Housekeeping</i>	4 004	49 730	53 734
Lainnya/ <i>Others</i>	4 626	2 858	7 484
Jumlah/Total	133 358	124 359	257 717
Tingkat Partisipasi Angkatan Kerja <i>Economically Active Participation Rate</i>	88,04	51,77	70,54
Tingkat Pengangguran Terbuka <i>Unemployment Rate</i>	2,6	3,69	2,99

Catatan/Note: ...

Sumber/Source: Survei Angkatan Kerja Nasional
National Labor Force Survey

Tabel
Table 3.2.2**Jumlah Penduduk Berumur 15 Tahun Ke Atas Yang
Termasuk Angkatan Kerja Menurut Pendidikan Tertinggi
yang Ditamatkan di Kabupaten Tebo, 2019**
*Population Aged 15 Years and Over Who Are In Labor Force
by Educational Attainment in Tebo Regency, 2019*

Pendidikan Tertinggi yang Ditamatkan <i>Educational Attainment</i>	Jenis Kelamin <i>Sex</i>		Jumlah <i>Total</i>
	Laki-Laki <i>Male</i>	Perempuan <i>Female</i>	
(1)	(2)	(3)	(4)
≤ SD	51 221	27 827	79 048
SMP	27 145	13 748	40 893
SMA Umum	22 243	10 280	32 523
SMA Kejuruan	9 701	3 953	13 654
Diploma I/II/III	450	2 469	2 919
Universitas	6 649	6 100	12 749
Jumlah/Total	117 409	64 377	181 786

Catatan/Note: ...

Sumber/Source: Survei Angkatan Kerja Nasional
National Labor Force Survey

Tabel
Table 3.2.3

**Jumlah Penduduk Berumur 15 Tahun Keatas yang
Termasuk Angkatan Kerja Menurut Kelompok Umur dan
Jenis Kelamin di Kabupaten Tebo, 2019**
*Population Aged 15 Years and Over Who Are In Labor Force
by Age Group and Sex in Tebo Regency, 2019*

Lapangan Pekerjaan Utama <i>Main Industry</i>	Jenis Kelamin <i>Sex</i>		Jumlah <i>Total</i>
	Laki-Laki <i>Male</i>	Perempuan <i>Female</i>	
(1)	(2)	(3)	(4)
15 – 19	7 290	2 338	9 628
20 – 24	14 603	7 609	22 212
25 – 29	16 145	8 356	24 501
30 – 34	15 009	7 564	22 573
35 – 39	14 155	8 102	22 257
40 – 44	13 666	9 156	22 822
45 – 49	11 397	6 680	18 077
50 – 54	9 357	5 592	14 949
55 – 59	7 183	4 892	12 075
60+	8 604	4 088	12 692
Jumlah/Total	117 409	64 377	181 786

Catatan/Note: ...

Sumber/Source: Survei Angkatan Kerja Nasional
National Labor Force Survey

Tabel
Table 3.2.4

Jumlah Penduduk Berumur 15 Tahun Ke Atas yang Bekerja Selama Seminggu yang Lalu Menurut Lapangan Pekerjaan Utama di Kabupaten Tebo, 2019
Population Aged 15 Years and Over Who Worked During the Previous Week by Main Industry in Tebo Regency, 2019

Lapangan Pekerjaan Utama <i>Main Industry</i>	Jenis Kelamin <i>Sex</i>		Jumlah <i>Total</i>
	Laki-Laki <i>Male</i>	Perempuan <i>Female</i>	
(1)	(2)	(3)	(4)
Pertanian	71 647	33 568	105 215
Manufaktur	16 403	3 336	19 739
Jasa	26 303	25 098	51 401
Jumlah/Total	114 353	62 002	176 355

Catatan/Note: ...

Sumber/Source: Survei Angkatan Kerja Nasional
National Labor Force Survey

Tabel 3.2.5
Table

Jumlah Penduduk Berumur 15 Tahun Ke Atas yang Bekerja Selama Seminggu yang Lalu Menurut Jumlah Jam Kerja Pada Pekerjaan Utama dan Jenis Kelamin di Kabupaten Tebo, 2019
Population Aged 15 Years and Over Who Worked During the Previous Week by Number of Working Hours on Main Industry and Sex in Tebo Regency, 2019


Status Pekerjaan Utama <i>Main Employment Status</i>	Jenis Kelamin <i>Sex</i>		Jumlah <i>Total</i>
	Laki-Laki <i>Male</i>	Perempuan <i>Female</i>	
(1)	(2)	(3)	(4)
Berusaha sendiri tanpa bantuan orang lain <i>Own account worker</i>	25 899	14 090	39 989
Berusaha dibantu buruh tidak tetap/buruh tak dibayar <i>Employer assisted by temporary worker/unpaid worker</i>	23 301	4 888	28 189
Berusaha dibantu buruh tetap/buruh di bayar <i>Employer assisted by permanent worker/paid worker</i>	5 745	562	6 307
Buruh/Karyawan/Pegawai <i>Regular employee</i>	47 543	20 525	68 068
Pekerja bebas di pertanian <i>Casual employee in agriculture</i>	1 716	291	2 007
Pekerja bebas di non pertanian <i>Casual employee not in agriculture</i>	1 274	322	1 596
Pekerja keluarga/tak dibayar <i>Family worker/unpaid worker</i>	8 875	21 324	30 199
Jumlah/Total	114 353	62 002	176 355

Catatan/Note: ...

Sumber/Source: Survei Angkatan Kerja Nasional
National Labor Force Survey

04

SOSIAL DAN KESEJAHTERAAN RAKYAT
SOCIAL AND WELFARE



PENJELASAN TEKNIS

1. Tidak/belum pernah sekolah adalah mereka yang tidak pernah atau belum pernah terdaftar dan tidak pernah atau belum pernah aktif mengikuti pendidikan di suatu jenjang pendidikan formal. Termasuk juga yang tamat/belum tamat taman kanak-kanak tetapi tidak melanjutkan ke sekolah dasar.
2. Masih bersekolah adalah mereka yang terdaftar dan aktif mengikuti pendidikan formal dan nonformal (Paket A, B, atau C), baik pendidikan dasar, menengah maupun pendidikan tinggi. Bagi mahasiswa yang sedang cuti dianggap masih bersekolah.
3. Tidak bersekolah lagi adalah mereka yang pernah terdaftar dan aktif mengikuti pendidikan di suatu jenjang pendidikan formal dan nonformal (Paket A, B, atau C), tetapi pada saat pencacahan tidak lagi terdaftar dan tidak aktif mengikuti pendidikan.
4. Rumah Sakit adalah tempat pemeriksaan dan perawatan kesehatan, biasanya berada di bawah pengawasan dokter/tenaga medis, yang melayani penderita yang sakit untuk berobat rawat jalan atau rawat inap.
5. Puskesmas (Pusat Kesehatan Masyarakat) adalah unit pelaksana teknis dinas kesehatan kabupaten/kota yang mempunyai fungsi

TECHNICAL NOTES

1. *Not/never attending school is someone who has never attended or never been registered in a formal education, such as primary, secondary, and tertiary education. Those who just completed kindergarten are considered as never attended school.*
2. *Attending school is someone who is currently attending primary, secondary, or tertiary education, including package A, package B, or package C. College student who postpones his/her study is considered as attending school.*
3. *Not attending school anymore is someone who had enrolled and participated in formal and non-formal education in the past including package A, package B, or package C, but currently does not attend school.*
4. *Hospital is a place for health check, usually controlled/supervised by doctors/medical personnel to serve the ill patients to get outpatient or inpatient treatment services.*
5. *Public Health Center is technical implementation unit of regency health department that have the primary function as a first-*

utama sebagai penyelenggara pelayanan kesehatan tingkat pertama. Wilayah kerja puskesmas maksimal adalah satu kecamatan dan untuk dapat menjangkau wilayah kerjanya, puskesmas mempunyai jaringan pelayanan yang meliputi unit Puskesmas Pembantu (Pustu), unit Puskesmas Keliling (Puskel), dan unit bidan desa/komunitas (Peraturan Menteri Kesehatan RI No. 75 Tahun 2014 Tentang Pusat Kesehatan Masyarakat).

6. Imunisasi adalah memasukkan kuman atau racun penyakit tertentu yang sudah dilemahkan (vaksin) ke dalam tubuh dengan cara disuntik atau diminum (diteteskan dalam mulut) dengan maksud agar terjadi kekebalan tubuh terhadap penyakit tersebut.
7. BCG (Bacillus Calmette Guerin) merupakan vaksinasi untuk mencegah penyakit TBC, diberikan pada bayi baru lahir atau anak, dengan suntikan pada kulit pangkal lengan atas. Bekas suntikan kemudian akan membentuk tonjolan kecil jaringan parut pada kulit lengan atas. Suntikan BCG diberikan kepada anak sebanyak 1 kali.
8. DPT (Difteri, Pertusis, Tetanus) merupakan vaksin untuk mencegah penyakit Difteri, Pertusis, dan Tetanus yang diberikan pada bayi berumur 3 bulan ke atas, dengan suntikan

level health care providers. The working area standard of public health center is one district and to reach their working areas, public health centers have a service network covering subsidiary of public health center, mobile public health center units, and midwife units (Regulation of the Minister of Health of Indonesia Number 75 Year 2014 about Public Health Center).

6. *Immunization is putting enervated microbe of a certain disease into human body by injection or drinking (dropping into mouth) to make the body immune to that disease.*
7. *BCG (Bacillus Calmette Guerin) is a vaccine to prevent TBC disease, given to newborns or children, by injection at the base of the skin of the upper arm. Injection site will form little bumps of scar tissue in the skin of the upper arm. BCG injections given to children 1 times.*
8. *DPT (Diphtheria, Pertussis, Tetanus) is a vaccine to prevent the diphtheria, pertussis, and tetanus disease, given to infants aged 3 months and above, with a shot in the thigh, repeated one month and two*

pada paha, diulang 1 bulan dan 2 bulan kemudian, sehingga suntikan imunisasi DPT lengkap pada balita berjumlah 3 kali (kadang-kadang selang waktu antar suntikan bisa lebih dari 1 bulan).

9. 12. Untuk mengukur kemiskinan, BPS menggunakan konsep kemampuan memenuhi kebutuhan dasar (basic needs approach). Dengan pendekatan ini, kemiskinan dipandang sebagai ketidakmampuan dari sisi ekonomi untuk memenuhi kebutuhan dasar makanan dan bukan makanan yang diukur dari sisi pengeluaran. Metode yang digunakan adalah menghitung Garis Kemiskinan (GK), yang terdiri dari dua komponen yaitu Garis Kemiskinan Makanan (GKM) dan Garis Kemiskinan Non-Makanan (GKNM). Penghitungan Garis Kemiskinan dilakukan secara terpisah untuk daerah perkotaan dan perdesaan.
10. Penduduk miskin adalah penduduk yang memiliki rata-rata pengeluaran per kapita per bulan di bawah Garis Kemiskinan.
11. 14. Garis Kemiskinan Makanan (GKM) merupakan nilai pengeluaran kebutuhan minimum makanan yang disetarakan dengan 2.100 kkalori per kapita per hari. Garis Kemiskinan Non-Makanan (GKNM) adalah kebutuhan minimum untuk perumahan,

months later, so that the complete DPT immunization shots at toddler totaling 3 times (sometimes the time interval between injections can be more than 1 month).

9. *To measure poverty, BPS-Statistics Indonesia has used the concept of basic needs approach. Therefore, poverty is viewed as economic inability to fulfill food and non-food basic needs which are measured by consumption/expenditure. The method used is calculating poverty line, which consists of two components that are Food Poverty Line (FPL) and Non-Food Poverty Line (NFPL). The poverty line was calculated separately for urban and rural areas.*
10. *A person whose expenditure per capita per month is below the poverty line is considered to be poor.*
11. 14. *The Food Poverty Line refers to the daily minimum requirement of 2,100 kcal per capita per day. The Non-Food Poverty Line refers to the minimum requirement for household necessities for clothing, education, health, and other basic individual needs.*

sandang, pendidikan, kesehatan, dan kebutuhan dasar lainnya.

12. Indeks Pembangunan Manusia (IPM) menjelaskan bagaimana penduduk dapat mengakses hasil pembangunan dalam memperoleh pendapatan, kesehatan, pendidikan dan sebagainya. IPM diperkenalkan oleh UNDP pada tahun 1990 dan dipublikasikan secara berkala dalam laporan tahunan Human Development Report (HDR). IPM dibentuk oleh 3 (tiga) dimensi dasar: Umur panjang dan hidup sehat; pengetahuan; dan standar hidup layak.
12. *The Human Development Index (HDI) explains how people can access development results in obtaining income, health, education and so forth. HDI was introduced by United Nations Development Programme (UNDP) in 1990 and published periodically in the annual report of the Human Development Report. HDI was formed by three basic dimensions: a long and healthy life; knowledge; and a decent standard of living.*

ULASAN**DESCRIPTION****Pendidikan**

Pendidikan merupakan salah satu pilar dari lima pilar pembangunan Kabupaten Tebo. Dalam rangka meningkatkan dan mengembangkan SDM yang berkualitas maka pembangunan pendidikan menjadi prioritas.

Angka Partisipasi Murni (APM) SD adalah perbandingan jumlah murid SD berusia 7-12 tahun dengan penduduk usia 7-12 tahun. APM SD Kabupaten Tebo tahun 2019 adalah 99,6%. Sementara APM SMP dan SMU masing-masing 76,29% dan 52,43%.

Kesehatan

Pembangunan bidang kesehatan Kabupaten Tebo dilaksanakan dengan memberikan penyuluhan dan pelayanan kesehatan yang berkualitas kepada setiap individu masyarakat. Sarana pendukung pembangunan bidang kesehatan tahun 2019 ini ada 2 Rumah Sakit, 62 Puskesmas, 116 Poskesdes dan 190 Posyandu.

Sedangkan tenaga kesehatan yang tersedia di Kabupaten Tebo pada tahun 2019 terdiri dari 28 dokter, 207 bidan dan 135 perawat yang tersebar di RSUD Sultan Thaha Saifuddin dan puskesmas di 12 kecamatan.

Jumlah akseptor KB aktif tahun 2019 sebanyak 52.664 akseptor,

Education

Education is one pillar from five pillar of Tebo Regency development. In order to improving and developing human resources quality so education development is priority.

Net Enrollment Rate (NER) is ratio between total elementary school student which 7-12 years old with total of population which 7-12 years old. Elementary School NER of Tebo Regency in 2019 is 99,6 percent. While for Junior High Scholl and Senior High Scholl NER are 76,29 percent and 52,43 percent.

Health

Health development at Tebo Regency carried on by giving counselling and health service quality to society. Health development supporting facilities in 2019 are 2 Hospital, 62 units Puskesmas, 116 units Poskesdes and 190 units Posyandu.

Medical care which are available in Tebo Regency in 2019 consisted of 28 doctors, 207 midwives and 135 nurses which is spread out at Regional Public Hospital of Sultan Thaha Saifuddin and public healthcenter in 12 district.

Total active acceptors KB in 2019 was 52.664 acceptors, increased than in 2018

bertambah dibanding tahun 2018 (56.925 akseptor).

Kriminalitas

Ada 297 tindak pidana yang dilaporkan ke Polres Tebo pada tahun 2019, menurun sebanyak 88 tindak pidana dari tahun 2017. Tindak pidana terbanyak adalah kejahatan berupa pencurian dengan pemberatan (76 tindak pidana) diikuti pencurian kendaraan bermotor (44 tindak pidana).

Di Lembaga Pemasyarakatan Muara Tebo, pada Desember 2019 ada 292 narapidana yang terdiri dari 292 narapidana dewasa.

Agama

Banyaknya penduduk Kabupaten Tebo pada tahun 2019 yang beragama Islam mendominasi keseluruhan penduduk Kabupaten Tebo. Jumlah penduduk yang beragama Islam adalah sebanyak 329.987 orang. Sementara penduduk beragama Kristen Protestan sebanyak 6.117 orang, Kristen Katolik sebanyak 4.131, Hindu sebanyak 90 orang dan Budha sebanyak 61 orang.

Jumlah Jamaah haji pada tahun 2019 adalah 237 orang, meningkat 26 orang dari tahun 2018.

Kemiskinan

Jumlah keluarga prasejahtera di Kabupaten Tebo tahun 2019 adalah

Crime

There were 297 crime cases which was reported to District Police Department of Tebo in 2019, decreased as much 88 crime cases from 2018. The highest crime cases was the crime of theft by weighing (76 cases), followed by motor vehicle theft (62 cases).

At Correctional Institution Muara Tebo in December 2019 there was 308 prisoners, which were 292 adult prisoners.

Religion

In 2019, Tebo's population who are Muslims dominating the entire population of Tebo. The population of Muslim are 329.987 people. While the Protestant population are 6117 people, as many as 4131 Catholic, Hindus and Buddhists as many as 90 people and 61 people.

The number of pilgrims in 2019 was 237 people, increased 26 people from 2018.

Proverty

Number of Pre-prosperous Family at Tebo Regency in 2019 was 9,63% from

9,63% dari seluruh jumlah keluarga dan sisanya adalah keluarga sejahtera I (35,68,09%) dan keluarga sejahtera II (54,68%).

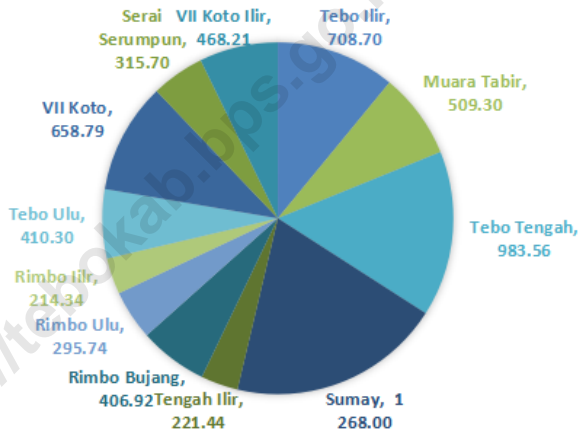
Sedangkan dari hasil Survei Sosial Ekonomi Nasional 2019 (SUSENAS 2019) yang dilakukan BPS Kab Tebo, garis kemiskinan Kabupaten Tebo sebesar Rp. 404.473 dengan jumlah penduduk miskin sebanyak 22.890 orang.

the entire number of family and the rest were first prosperous family (35,68%) and second prosperous family (54,68%).

From National Socio Economic Survey 2018 results which was held by Statistics of Tebo Regency, poverty line of Tebo Regency as much as Rp. 404.473 with number of poor people as much as 22.890 people.

<https://tebokab.bps.go.id>

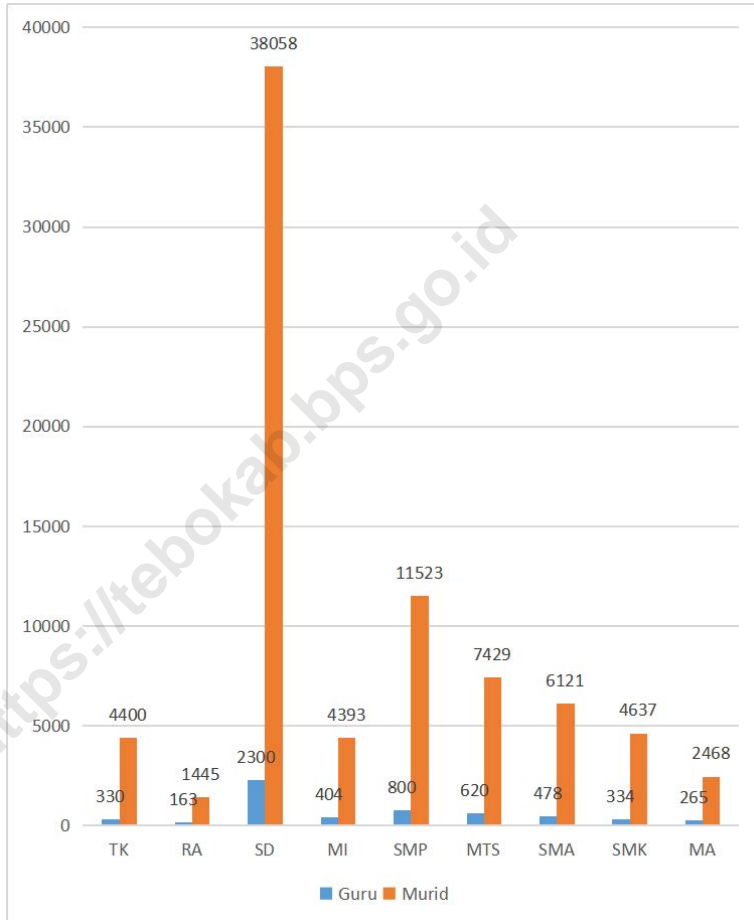
Gambar 4.1 Luas Daerah menurut Kecamatan (%), 2019
Figures 4.1 Area of Subdistrict (%), 2019



Sumber/Source : Berdasarkan Peraturan Menteri Dalam Negeri No. 66 Tahun 2011 tanggal 28 Desember 2011
 Based on Minister Of Home Affairs Regulation No 66/2011, December 28,2011

Gambar 4.2
Figures

Jumlah Guru dan Murid menurut Jenjang Pendidikan di Kabupaten Tebo, 2019
Number of Pupil and Teacher by Level of Education in Tebo Regency 2019



Sumber/Source : Kementerian Pendidikan dan Kebudayaan, Data Semester Ganjil/Ministry of Educations and Culture, Odd Semester Data0

4.1 PENDIDIKAN EDUCATION

Tabel 4.1.1 Jumlah Sekolah, Guru, dan Murid Taman Kanak-Kanak (TK) di Bawah Kementerian Pendidikan dan Kebudayaan Menurut Kecamatan, (2019/2020)
Number of Schools, Teachers, and Pupils in Kindergarten Under The Ministry of Education and Culture by Subdistrict, (2019/2020)

Kecamatan Subdistrict	Sekolah/Schools		
	Negeri Public	Swasta Private	Jumlah Total
(1)	(2)	(3)	(4)
Tebo Ilir	1	7	8
Muara Tabir	1	4	5
Tebo Tengah	1	11	12
Sumay	1	3	4
Tengah Ilir	1	10	11
Rimbo Bujang	1	20	21
Rimbo Ulu	1	26	27
Rimbo Ilir	1	8	9
Tebo Ulu	1	10	11
VII Koto	1	3	4
Serai Serumpun	1	5	6
VII Koto Ilir	1	13	14
Tebo	12	120	132

Lanjutan Tabel/*Continued Table 4.1.1*

Kecamatan Subdistrict	Guru ¹ /Teachers ¹		
	Negeri Public	Swasta Private	Jumlah Total
(1)	(5)	(6)	(7)
Tebo Ilir	6	14	20
Muara Tabir	7	9	16
Tebo Tengah	9	40	49
Sumay	6	9	15
Tengah Ilir	4	29	33
Rimbo Bujang	4	67	71
Rimbo Ulu	7	63	70
Rimbo Ilir	8	23	31
Tebo Ulu	6	28	34
VII Koto	6	4	10
Serai Serumpun	4	17	21
VII Koto Ilir	4	33	37
Tebo	71	336	407

Lanjutan Tabel/*Continued Table 4.1.1*

Kecamatan Subdistrict	Murid/Students		
	Negeri Public	Swasta Private	Jumlah Total
(1)	(8)	(9)	(10)
Tebo Ilir	63	287	350
Muara Tabir	65	103	168
Tebo Tengah	60	305	365
Sumay	35	123	158
Tengah Ilir	45	295	340
Rimbo Bujang	56	781	837
Rimbo Ulu	60	779	839
Rimbo Ilir	60	278	338
Tebo Ulu	63	255	318
VII Koto	20	108	128
Serai Serumpun	15	130	145
VII Koto Ilir	21	279	300
Tebo	563	3 723	4 286

Catatan/Note: ¹ Jumlah guru termasuk kepala sekolah dan guru/*The total of teachers including headmaster and teacher*

Sumber/Source: Kementerian Pendidikan dan Kebudayaan, Data Semester Ganjil/*Ministry of Educations and Culture, Odd Semester Data*

Tabel 4.1.2
Table

**Jumlah Sekolah, Guru, dan Murid Raudatul Athfal (RA)
di Bawah Kementerian Agama Menurut Kecamatan,
2019/2020**
*Number of Schools, Teachers, and Pupils in Raudatul Athfal
(RA) Under The Ministry of Religious Affairs by Subdistrict,
2019/2020*

Kecamatan Subdistrict	Sekolah/Schools	Guru/Teachers	Siswa/Pupils
(1)	(2)	(3)	(4)
Tebo Ilir	2	5	50
Muara Tabir	2	7	78
Tebo Tengah	2	4	92
Sumay	1	2	-
Tengah Ilir	-	-	-
Rimbo Bujang	23	79	897
Rimbo Ulu	6	17	151
Rimbo Ilir	4	14	102
Tebo Ulu	4	19	62
VII Koto	1	4	35
Serai Serumpun	-	-	-
VII Koto Ilir	4	14	102
Tebo	49	165	1 569

Catatan/Note: ...

Sumber/Source: Kementerian Agama, Data Semester Ganjil/Ministry of Religious Affairs, Odd Semester Data

Tabel
Table 4.1.3

**Jumlah Sekolah, Guru, dan Murid Sekolah Dasar (SD)
di Bawah Kementerian Pendidikan dan Kebudayaan
Menurut Kecamatan, 2019/2020**
*Number of Schools, Teachers, and Pupils in Primary Schools
Under The Ministry of Education and Culture by Subdistrict,
2019/2020*

Kecamatan Subdistrict	Sekolah/Schools		
	Negeri Public	Swasta Private	Jumlah Total
(1)	(2)	(3)	(4)
Tebo Ilir	23	-	23
Muara Tabir	11	-	11
Tebo Tengah	26	3	29
Sumay	20	-	20
Tengah Ilir	19	1	20
Rimbo Bujang	35	4	39
Rimbo Ulu	23	3	26
Rimbo Ilir	14	-	14
Tebo Ulu	28	-	28
VII Koto	16	1	17
Serai Serumpun	9	-	9
VII Koto Ilir	13	1	14
Tebo	237	13	250

Lanjutan Tabel/*Continued Table* 4.1.3

Kecamatan <i>Subdistrict</i>	Guru ¹ / <i>Teachers</i> ¹		
	Negeri <i>Public</i>	Swasta <i>Private</i>	Jumlah <i>Total</i>
(1)	(5)	(6)	(7)
Tebo Ilir	217	-	217
Muara Tabir	126	-	126
Tebo Tengah	282	30	312
Sumay	176	-	176
Tengah Ilir	162	4	166
Rimbo Bujang	379	27	406
Rimbo Ulu	225	19	244
Rimbo Ilir	141	-	141
Tebo Ulu	279	-	279
VII Koto	159	3	162
Serai Serumpun	86	-	86
VII Koto Ilir	127	6	133
Tebo	2 359	89	2 448

Lanjutan Tabel/*Continued Table 4.1.3*

Kecamatan Subdistrict	Murid/Students		
	Negeri Public	Swasta Private	Jumlah Total
(1)	(8)	(9)	(10)
Tebo Ilir	3 324	-	3 324
Muara Tabir	2 190	-	2 190
Tebo Tengah	3 685	628	4 313
Sumay	2 930	-	2 930
Tengah Ilir	3 635	57	3 692
Rimbo Bujang	6 101	427	6 528
Rimbo Ulu	3 416	240	3 656
Rimbo Ilir	2 163	-	2 163
Tebo Ulu	3 234	-	3 234
VII Koto	2 654	42	2 696
Serai Serumpun	1 213	-	1 213
VII Koto Ilir	2 355	35	2 390
Tebo	36 900	1 429	38 329

Catatan/Note: ¹ Jumlah guru termasuk kepala sekolah dan guru/*The total of teachers including headmaster and teacher*

Sumber/Source: Kementerian Pendidikan dan Kebudayaan, Data Semester Ganjil/*Ministry of Educations and Culture, Odd Semester Data*

Tabel
Table 4.1.4

Jumlah Sekolah, Guru, dan Murid Madrasah Ibtidaiyah (MI) di Bawah Kementerian Agama Menurut Kecamatan Menurut Kecamatan, 2019/2020
Number of Schools, Teachers, and Pupils in Madrasah Ibtidaiyah (MI) Under The Ministry of Religious Affairs by Subdistrict, 2019/2020

Kecamatan Subdistrict	Sekolah/Schools		
	Negeri Public	Swasta Private	Jumlah Total
(1)	(2)	(3)	(4)
Tebo Ilir	-	5	5
Muara Tabir	-	-	-
Tebo Tengah	1	7	8
Sumay	-	1	1
Tengah Ilir	-	1	1
Rimbo Bujang	1	9	10
Rimbo Ulu	1	3	4
Rimbo Ilir	1	2	3
Tebo Ulu	1	4	5
VII Koto	-	3	3
Serai Serumpun	-	-	-
VII Koto Ilir	-	-	-
Tebo	5	35	40

Lanjutan Tabel/Continued Table 4.1.4

Kecamatan Subdistrict	Guru ¹ /Teachers ¹		
	Negeri Public	Swasta Private	Jumlah Total
(1)	(5)	(6)	(7)
Tebo Ilir	-	38	38
Muara Tabir	-	-	-
Tebo Tengah	17	64	81
Sumay	-	12	12
Tengah Ilir	-	8	8
Rimbo Bujang	17	96	113
Rimbo Ulu	10	23	33
Rimbo Ilir	11	14	25
Tebo Ulu	2	45	47
VII Koto	-	29	29
Serai Serumpun	-	-	-
VII Koto Ilir	-	-	-
Tebo	57	329	386

Lanjutan Tabel/*Continued Table* 4.1.4

Kecamatan Subdistrict	Murid/Students		
	Negeri Public	Swasta Private	Jumlah Total
(1)	(8)	(9)	(10)
Tebo Ilir	-	459	459
Muara Tabir	-	-	-
Tebo Tengah	268	818	1 086
Sumay	-	134	134
Tengah Ilir	-	33	33
Rimbo Bujang	293	964	1 257
Rimbo Ulu	180	310	490
Rimbo Ilir	198	155	353
Tebo Ulu	103	264	367
VII Koto	-	282	282
Serai Serumpun	-	-	-
VII Koto Ilir	-	-	-
Tebo	1 042	3 419	4 461

Catatan/Note: ...

Sumber/Source: Kementerian Agama, Data Semester Ganjil/Ministry of Religious Affairs, Odd Semester Data

Tabel
Table 4.1.5

Jumlah Sekolah, Guru, dan Murid Sekolah Menengah Pertama (SMP) di Bawah Kementerian Pendidikan dan Kebudayaan Menurut Kecamatan, 2019/2020
Number of Schools, Teachers, and Pupils in Junior High Schools Under The Ministry of Education and Culture by Subdistrict, 2019/2020

Kecamatan Subdistrict	Sekolah/Schools		
	Negeri Public	Swasta Private	Jumlah Total
(1)	(2)	(3)	(4)
Tebo Ilir	7	-	7
Muara Tabir	3	-	3
Tebo Tengah	6	2	8
Sumay	5	-	5
Tengah Ilir	4	-	4
Rimbo Bujang	8	4	12
Rimbo Ulu	5	1	6
Rimbo Ilir	4	-	4
Tebo Ulu	7	-	7
VII Koto	3	-	3
Serai Serumpun	2	-	2
VII Koto Ilir	6	-	6
Tebo	60	7	67

Lanjutan Tabel/*Continued Table* 4.1.5

Kecamatan <i>Subdistrict</i>	Guru ¹ /Teachers ¹		
	Negeri <i>Public</i>	Swasta <i>Private</i>	Jumlah <i>Total</i>
(1)	(5)	(6)	(7)
Tebo Ilir	73	-	73
Muara Tabir	41	-	41
Tebo Tengah	97	8	105
Sumay	47	-	47
Tengah Ilir	50	-	50
Rimbo Bujang	161	22	183
Rimbo Ulu	93	10	103
Rimbo Ilir	76	-	76
Tebo Ulu	96	-	96
VII Koto	37	-	37
Serai Serumpun	20	-	20
VII Koto Ilir	41	-	41
Tebo	832	40	872

Lanjutan Tabel/Continued Table 4.1.5

Kecamatan Subdistrict	Murid/Students		
	Negeri Public	Swasta Private	Jumlah Total
(1)	(8)	(9)	(10)
Tebo Ilir	784	-	784
Muara Tabir	613	-	613
Tebo Tengah	1 279	68	1 347
Sumay	516	-	516
Tengah Ilir	925	-	925
Rimbo Bujang	2 337	424	2 761
Rimbo Ulu	1 279	59	1 338
Rimbo Ilir	980	-	980
Tebo Ulu	1 060	-	1 060
VII Koto	449	-	449
Serai Serumpun	192	-	192
VII Koto Ilir	651	-	651
Tebo	11 065	551	11 616

Catatan/Note: ¹ Jumlah guru termasuk kepala sekolah dan guru/The total of teachers including headmaster and teacher

Sumber/Source: Kementerian Pendidikan dan Kebudayaan, Data Semester Ganjil/Ministry of Educations and Culture, Odd Semester Data

Tabel
Table 4.1.6

Jumlah Sekolah, Guru, dan Murid Madrasah Tsanawiyah (MTs) di Bawah Kementerian Agama Menurut Kecamatan, 2019/2020
Number of Schools, Teachers, and Pupils in Madrasah Tsanawiyah (MTs) Under The Ministry of Religious Affairs by Subdistrict, 2019/2020

Kecamatan Subdistrict	Sekolah/Schools		
	Negeri Public	Swasta Private	Jumlah Total
(1)	(2)	(3)	(4)
Tebo Ilir	1	3	4
Muara Tabir	-	2	2
Tebo Tengah	1	6	7
Sumay	1	-	1
Tengah Ilir	-	2	2
Rimbo Bujang	1	13	14
Rimbo Ulu	-	7	7
Rimbo Ilir	-	2	2
Tebo Ulu	2	3	5
VII Koto	-	3	3
Serai Serumpun	-	1	1
VII Koto Ilir	-	1	1
Tebo	6	43	49

Lanjutan Tabel/Continued Table 4.1.6

Kecamatan Subdistrict	Guru /Teachers ¹		
	Negeri Public	Swasta Private	Jumlah Total
(1)	(5)	(6)	(7)
Tebo Ilir	13	30	43
Muara Tabir	-	21	21
Tebo Tengah	28	94	122
Sumay	8	-	8
Tengah Ilir	-	42	42
Rimbo Bujang	16	141	157
Rimbo Ulu	-	67	67
Rimbo Ilir	-	25	25
Tebo Ulu	32	36	68
VII Koto	-	34	34
Serai Serumpun	-	8	8
VII Koto Ilir	-	18	18
Tebo	97	516	613

Lanjutan Tabel/*Continued Table* 4.1.6

Kecamatan Subdistrict	Murid/Students		
	Negeri Public	Swasta Private	Jumlah Total
(1)	(8)	(9)	(10)
Tebo Ilir	318	412	730
Muara Tabir	-	245	245
Tebo Tengah	427	973	1 400
Sumay	56	-	56
Tengah Ilir	-	464	464
Rimbo Bujang	165	2 131	2 296
Rimbo Ulu	-	833	833
Rimbo Ilir	-	167	167
Tebo Ulu	264	372	636
VII Koto	-	373	373
Serai Serumpun	-	66	66
VII Koto Ilir	-	157	157
Tebo	1 230	6 193	7 423

Catatan/Note: ...

Sumber/Source: Kementerian Agama, Data Semester Ganjil/Ministry of Religious Affairs, Odd Semester Data

Tabel
Table 4.1.7

Jumlah Sekolah, Guru, dan Murid Sekolah Menengah Atas (SMA) di Bawah Kementerian Pendidikan dan Kebudayaan Menurut Kecamatan, 2019/2020
Number of Schools, Teachers, and Pupils in Senior High Schools Under The Ministry of Education and Culture by Subdistrict, 2019/2020

Kecamatan Subdistrict	Sekolah/Schools		
	Negeri Public	Swasta Private	Jumlah Total
(1)	(2)	(3)	(4)
Tebo Ilir	1	-	1
Muara Tabir	1	-	1
Tebo Tengah	2	-	2
Sumay	1	-	1
Tengah Ilir	1	-	1
Rimbo Bujang	3	2	5
Rimbo Ulu	4	-	4
Rimbo Ilir	2	-	2
Tebo Ulu	3	-	3
VII Koto	1	-	1
Serai Serumpun	1	-	1
VII Koto Ilir	-	-	-
Tebo	20	2	22

Lanjutan Tabel/*Continued Table 4.1.7*

Kecamatan <i>Subdistrict</i>	Guru ¹ /Teachers ¹		
	Negeri <i>Public</i>	Swasta <i>Private</i>	Jumlah <i>Total</i>
(1)	(5)	(6)	(7)
Tebo Ilir	27	-	27
Muara Tabir	21	-	21
Tebo Tengah	67	-	67
Sumay	25	-	25
Tengah Ilir	15	-	15
Rimbo Bujang	92	12	104
Rimbo Ulu	102	-	102
Rimbo Ilir	36	-	36
Tebo Ulu	66	-	66
VII Koto	27	-	27
Serai Serumpun	16	-	16
VII Koto Ilir	-	-	-
Tebo	494	12	506

Lanjutan Tabel/Continued Table 4.1.7

Kecamatan Subdistrict	Murid/Students		
	Negeri Public	Swasta Private	Jumlah Total
(1)	(8)	(9)	(10)
Tebo Ilir	533	-	533
Muara Tabir	323	-	323
Tebo Tengah	926	-	926
Sumay	392	-	392
Tengah Ilir	280	-	280
Rimbo Bujang	1202	87	1289
Rimbo Ulu	1037	-	1037
Rimbo Ilir	541	-	541
Tebo Ulu	735	-	735
VII Koto	262	-	262
Serai Serumpun	131	-	131
VII Koto Ilir	-	-	-
Tebo	6362	87	6449

Catatan/Note: ¹ Jumlah guru termasuk kepala sekolah dan guru/The total of teachers including headmaster and teacher

Sumber/Source: Kementerian Pendidikan dan Kebudayaan, Data Semester Ganjil/Ministry of Educations and Culture, Odd Semester Data

Tabel
Table 4.1.8

Jumlah Sekolah, Guru, dan Murid Sekolah Menengah Kejuruan (SMK) di Bawah Kementerian Pendidikan dan Kebudayaan Menurut Kecamatan, 2019/2020
Number of Schools, Teachers, and Pupils in Vocational High Schools Under The Ministry of Education and Culture by Subdistrict, 2019/2020

Kecamatan Subdistrict	Sekolah/Schools		
	Negeri Public	Swasta Private	Jumlah Total
(1)	(2)	(3)	(4)
Tebo Ilir	-	2	2
Muara Tabir	-	-	-
Tebo Tengah	1	1	2
Sumay	1	-	1
Tengah Ilir	1	-	1
Rimbo Bujang	2	6	8
Rimbo Ulu	1	-	1
Rimbo Ilir	1	1	2
Tebo Ulu	1	-	1
VII Koto	-	-	-
Serai Serumpun	-	-	-
VII Koto Ilir	1	1	2
Tebo	9	11	20

Lanjutan Tabel/Continued Table 4.1.8

Kecamatan Subdistrict	Guru /Teachers ¹		
	Negeri Public	Swasta Private	Jumlah Total
(1)	(5)	(6)	(7)
Tebo Ilir	-	12	12
Muara Tabir	-	-	-
Tebo Tengah	35	14	49
Sumay	8	-	8
Tengah Ilir	34	-	34
Rimbo Bujang	81	78	159
Rimbo Ulu	26	-	26
Rimbo Ilir	18	29	47
Tebo Ulu	17	-	17
VII Koto	-	-	-
Serai Serumpun	-	-	-
VII Koto Ilir	29	2	31
Tebo	248	135	383

Lanjutan Tabel/*Continued Table* 4.1.8

Kecamatan <i>Subdistrict</i>	Murid/ <i>Students</i>		
	Negeri <i>Public</i>	Swasta <i>Private</i>	Jumlah <i>Total</i>
(1)	(8)	(9)	(10)
Tebo Ilir	-	119	119
Muara Tabir	-	-	-
Tebo Tengah	730	138	868
Sumay	60	-	60
Tengah Ilir	376	-	376
Rimbo Bujang	1 427	820	2 247
Rimbo Ulu	313	-	313
Rimbo Ilir	185	307	492
Tebo Ulu	76	-	76
VII Koto	-	-	-
Serai Serumpun	-	-	-
VII Koto Ilir	339	99	438
Tebo	3 506	1 483	4 989

Catatan/*Note*: ¹ Guru yang mengajar di 2 sekolah atau lebih dihitung di masing-masing sekolah/*The teacher who taught in two schools or more counted in every school*

² Jumlah guru termasuk kepala sekolah dan guru/*The total of teachers including headmaster and teacher*

Sumber/*Source*: Kementerian Pendidikan dan Kebudayaan, Data Semester Ganjil/*Ministry of Educations and Culture, Odd Semester Data*

Tabel
Table 4.1.9

**Jumlah Sekolah, Guru, dan Murid Madrasah Aliyah (MA)
di Bawah Kementerian Agama Menurut Kecamatan,
2019/2020**

**Number of Schools, Teachers, and Pupils in Madrasah Aliyah
(MA) Under the Ministry of Religious Affairs by Subdistrict,
2019/2020**

Kecamatan Subdistrict	Sekolah/Schools		
	Negeri Public	Swasta Private	Jumlah Total
(1)	(2)	(3)	(4)
Tebo Ilir	-	3	3
Muara Tabir	-	-	-
Tebo Tengah	1	3	4
Sumay	-	-	-
Tengah Ilir	-	2	2
Rimbo Bujang	-	10	10
Rimbo Ulu	-	3	3
Rimbo Ilir	-	1	1
Tebo Ulu	1	2	3
VII Koto	-	2	2
Serai Serumpun	-	-	-
VII Koto Ilir	-	1	1
Tebo	2	27	29

Lanjutan Tabel/*Continued Table* 4.1.9

Kecamatan <i>Subdistrict</i>	Guru ¹ / <i>Teachers</i> ¹		
	Negeri <i>Public</i>	Swasta <i>Private</i>	Jumlah <i>Total</i>
(1)	(5)	(6)	(7)
Tebo Ilir	-	25	25
Muara Tabir	-	-	-
Tebo Tengah	28	35	63
Sumay	-	-	-
Tengah Ilir	-	18	18
Rimbo Bujang	-	74	74
Rimbo Ulu	-	25	25
Rimbo Ilir	-	2	2
Tebo Ulu	22	10	32
VII Koto	-	7	7
Serai Serumpun	-	-	-
VII Koto Ilir	-	9	9
Tebo	50	205	255

Lanjutan Tabel/*Continued Table 4.1.9*

Kecamatan Subdistrict	Murid/Students		
	Negeri Public	Swasta Private	Jumlah Total
(1)	(8)	(9)	(10)
Tebo Ilir	-	353	353
Muara Tabir	-	-	-
Tebo Tengah	174	333	507
Sumay	-	-	-
Tengah Ilir	-	183	183
Rimbo Bujang	-	726	726
Rimbo Ulu	-	302	302
Rimbo Ilir	-	24	24
Tebo Ulu	277	135	412
VII Koto	-	68	68
Serai Serumpun	-	-	-
VII Koto Ilir	-	41	41
Tebo	451	2 165	2 616

Catatan/Note: ...

Sumber/Source: Kementerian Agama, Data Semester Ganjil/Ministry of Religious Affairs, Odd Semester Data

Tabel
Table 4.1.10

**Banyaknya Dosen di Kabupaten Tebo Menurut Status
Dosen Tahun 2012/2013 – 2019/2020**
*Number of Lecturers at Tebo Regency by Status of Lecturers
in 2012/2013 – 2019/2020*

Tahun Year	Dosen Tetap Permanent Lecturer	Dosen Tidak Tetap Non Permanent Lecturer	Jumlah Total
(1)	(2)	(3)	(4)
2012/2013	72	16	88
2013/2014	41	22	63
2014/2015	21	37	58
2015/2016	21	39	60
2016/2017	44	38	82
2017/2018	54	34	88
2018/2019	59	53	112
2019/2020	8	4	12

Catatan/Note: ...

Sumber/Source: Sekolah Tinggi Ilmu Tarbiyah Rimbo Bujang dan Institut Agama Islam Muara Tebo
STIT of Rimbo Bujang and IAI of Muara Tebo

Tabel 4.1.11 **Banyaknya Mahasiswa di Kabupaten Tebo Menurut Jenis Kelamin Tahun 2012/2013 – 2019/2020**
Number of Student at Tebo Regency by Sex in 2012/2013 – 2019/2020

Tahun Year	Laki-laki Male	Perempuan Female	Jumlah Total
(1)	(2)	(3)	(4)
2012/2013	915	968	1 883
2013/2014	539	405	944
2014/2015	182	160	342
2015/2016	145	215	360
2016/2017	296	356	652
2017/2018	405	614	1 019
2018/2019	593	752	1 345
2019/2020	101	158	259

Catatan/Note: ...

Sumber/Source: Sekolah Tinggi Ilmu Tarbiyah Rimbo Bujang dan Institut Agama Islam Muara Tebo
 STIT of Rimbo Bujang and IAI of Muara Tebo

Tabel
Table 4.1.12

**Banyaknya Mahasiswa dan Dosen di Kabupaten Tebo
Serta Rasio Mahasiswa Terhadap Dosen Tahun 2012/2013
– 2019/2020**
*Number of Student and Lecturer at Tebo Regency and Ratio
of Student to Lecturer in 2012/2013 – 2019/2020*

Tahun Year	Laki-laki Male	Perempuan Female	Jumlah Total
(1)	(2)	(3)	(4)
2012/2013	1 883	88	21 : 1
2013/2014	944	63	15 : 1
2014/2015	342	58	6 : 1
2015/2016	360	60	6 : 1
2016/2017	652	82	8 : 1
2017/2018	1019	88	12 : 1
2018/2019	1 345	112	12 : 1
2019/2020	259	12	21:1

Catatan/Note: ...

Sumber/Source: Sekolah Tinggi Ilmu Tarbiyah Rimbo Bujang dan Institut Agama Islam Muara Tebo
STIT of Rimbo Bujang and IAI of Muara Tebo

Tabel 4.1.13 Jumlah Desa¹/Kelurahan yang Memiliki Fasilitas Sekolah Menurut Kecamatan dan Tingkat Pendidikan, 2011, 2014 dan 2018
Number of Villages¹ Having Educational Facilities by Subdistrict and Educational Level, 2011, 2014 and 2018

Kecamatan Subdistrict	SD Primary School		
	2011	2014	2018
(1)	(2)	(3)	(4)
Tebo Ilir	11	11	11
Muara Tabir	7	8	8
Tebo Tengah	12	12	12
Sumay	12	12	12
Tengah Ilir	5	5	5
Rimbo Bujang	8	8	8
Rimbo Ulu	6	6	6
Rimbo Ilir	9	9	9
Tebo Ulu	12	16	17
VII Koto	10	10	10
Serai Serumpun	8	8	8
VII Koto Ilir	6	6	6
Tebo	106	111	112

Lanjutan Tabel/*Continued Table* 4.1.13

Kecamatan <i>Subdistrict</i>	SMP <i>Junior High School</i>		
	2011	2014	2018
(1)	(5)	(6)	(7)
Tebo Ilir	7	7	9
Muara Tabir	3	3	3
Tebo Tengah	7	9	8
Sumay	5	4	5
Tengah Ilir	2	2	2
Rimbo Bujang	8	8	8
Rimbo Ulu	6	6	6
Rimbo Ilir	4	5	6
Tebo Ulu	7	8	9
VII Koto	4	7	6
Serai Serumpun	2	3	4
VII Koto Ilir	3	4	4
Tebo	58	66	70

Lanjutan Tabel/*Continued Table* 4.1.13

Kecamatan <i>Subdistrict</i>	SMA <i>Senior High School</i>		
	2011	2014	2018
(1)	(8)	(9)	(10)
Tebo Ilir	2	2	4
Muara Tabir	1	1	1
Tebo Tengah	3	4	4
Sumay	1	2	1
Tengah Ilir	2	1	2
Rimbo Bujang	5	4	6
Rimbo Ulu	4	4	5
Rimbo Ilir	1	1	3
Tebo Ulu	5	4	5
VII Koto	2	2	3
Serai Serumpun	1	1	1
VII Koto Ilir	0	1	1
Tebo	27	27	36

Lanjutan Tabel/*Continued Table* 4.1.13

Kecamatan Subdistrict	SMK Vocational School		
	2011	2014	2018
(1)	(11)	(12)	(13)
Tebo Ilir	0	0	2
Muara Tabir	0	0	1
Tebo Tengah	2	2	2
Sumay	0	0	1
Tengah Ilir	0	0	1
Rimbo Bujang	4	4	5
Rimbo Ulu	2	1	1
Rimbo Ilir	2	2	2
Tebo Ulu	0	0	1
VII Koto	0	0	0
Serai Serumpun	0	0	0
VII Koto Ilir	1	1	2
Tebo	11	10	18

Lanjutan Tabel/Continued Table 4.1.13

Kecamatan Subdistrict	Perguruan Tinggi University		
	2011	2014	2018
(1)	(14)	(15)	(16)
Tebo Ilir	0	0	0
Muara Tabir	0	0	0
Tebo Tengah	1	1	1
Sumay	0	0	0
Tengah Ilir	0	0	0
Rimbo Bujang	3	2	2
Rimbo Ulu	0	0	0
Rimbo Ilir	0	0	0
Tebo Ulu	0	0	0
VII Koto	0	0	0
Serai Serumpun	0	0	0
VII Koto Ilir	0	0	0
Tebo	4	3	3

Catatan/Note: ¹ Desa pada tabel ini termasuk Unit Permukiman Transmigrasi (UPT) yang masih dibina oleh kementerian terkait dan nagari di Provinsi Sumatera Barat/Villages in this table include Transmigration Settlement Unit which is still fostered by the relevant ministries and the nagari in the Province of Sumatera Barat

Sumber/Source: BPS, Pendataan Potensi Desa (Podes)/ BPS—Statistics Indonesia, Village Potential Data Collection

Tabel
Table 4.1.14**Persentase Penduduk Usia 7–24 Tahun Menurut Jenis Kelamin dan Partisipasi Sekolah di Kabupaten Tebo, 2019**
Percentage of Population Aged 7-24 Years by Sex and School Participation in Tebo Regency, 2019

Partisipasi Sekolah <i>School Participation</i>	Jenis Kelamin <i>Sex</i>		Jumlah <i>Total</i>
	Laki-laki <i>Male</i>	Perempuan <i>Female</i>	
(1)	(2)	(3)	(4)
Tidak/belum pernah bersekolah	0,27	0,28	0,28
Masih SD/MI/Paket A	36,19	34,36	35,31
Masih SMP/MTs/Paket B	11,92	14,52	13,17
Masih SMA/SMK/MA/Paket C ke atas	13,36	11,83	12,63
Masih Sekolah Perguruan Tinggi	6,22	4,84	5,55
Tidak Bersekolah Lagi	32,04	34,17	33,06
Jumlah/Total	100,00	100,00	100,00

Catatan/Note: ...
 Sumber/Source: Survei Sosial Ekonomi Nasional
National Socio Economic Survey

Tabel 4.1.15 Angka Partisipasi Murni (APM) dan Angka Partisipasi Kasar (APK) Menurut Jenjang Pendidikan di Kabupaten Tebo, 2019
Net Enrolment Rate and Gross Enrolment Rate by Educational Level in Tebo Regency, 2019

Jenjang Pendidikan Educational Level	APM Net Enrollment Rate	APK Gross Enrollment Rate
(1)	(2)	(3)
SD/MI Elementary School	99,6	109,26
SMP/MTs Junior High School	76,29	91,4
SMA/SMK/MA Senior High School	52,43	67,59

Catatan/Note: ...

Sumber/Source: Survei Sosial Ekonomi Nasional
 National Socio Economic Survey

4.2 KESEHATAN HEALTH

Tabel 4.2.1 **Jumlah Desa¹/Kelurahan Yang Memiliki Sarana Kesehatan Menurut Kecamatan, 2011, 2014 dan 2018**
Table **Number of Villages¹ Having Health Facilities by Subdistrict, 2011, 2014 and 2018**

Kecamatan Subdistrict	Rumah Sakit Hospital		
	2011	2014	2018
(1)	(2)	(3)	(4)
Tebo Ilir	0	0	0
Muara Tabir	0	0	0
Tebo Tengah	1	1	1
Sumay	0	0	0
Tengah Ilir	0	0	0
Rimbo Bujang	0	0	1
Rimbo Ulu	0	0	0
Rimbo Ilir	0	0	0
Tebo Ulu	0	0	0
VII Koto	0	0	0
Serai Serumpun	0	0	0
VII Koto Ilir	0	0	0
Tebo	1	1	2

Lanjutan Tabel/*Continued Table* 4.2.1

Kecamatan <i>Subdistrict</i>	Rumah Sakit Bersalin <i>Maternity Hospital</i>		
	2011	2014	2018
(1)	(5)	(6)	(7)
Tebo Ilir	0	0	0
Muara Tabir	0	0	0
Tebo Tengah	0	0	0
Sumay	0	0	0
Tengah Ilir	0	0	0
Rimbo Bujang	1	0	0
Rimbo Ulu	0	0	0
Rimbo Ilir	0	0	0
Tebo Ulu	0	0	0
VII Koto	0	0	0
Serai Serumpun	0	0	0
VII Koto Ilir	0	0	0
Tebo	1	0	0

Lanjutan Tabel/*Continued Table* 4.2.1

Kecamatan <i>Subdistrict</i>	Poliklinik <i>Polyclinic</i>		
	2011	2014	2018
(1)	(8)	(9)	(10)
Tebo Ilir	1	1	1
Muara Tabir	0	0	1
Tebo Tengah	1	2	1
Sumay	0	0	1
Tengah Ilir	0	0	0
Rimbo Bujang	1	2	3
Rimbo Ulu	0	0	0
Rimbo Ilir	0	0	0
Tebo Ulu	0	0	3
VII Koto	0	1	1
Serai Serumpun	0	0	0
VII Koto Ilir	0	0	0
Tebo	3	6	11

Lanjutan Tabel/*Continued Table* 4.2.1

Kecamatan Subdistrict	Puskesmas Public Health Center		
	2011	2014	2018
(1)	(11)	(12)	(13)
Tebo Ilir	1	2	2
Muara Tabir	1	1	2
Tebo Tengah	1	1	1
Sumay	1	1	3
Tengah Ilir	2	2	2
Rimbo Bujang	1	2	2
Rimbo Ulu	1	2	2
Rimbo Ilir	1	1	1
Tebo Ulu	1	3	2
VII Koto	2	2	2
Serai Serumpun	1	1	1
VII Koto Ilir	1	2	1
Tebo	14	20	21

Lanjutan Tabel/*Continued Table* 4.2.1

Kecamatan <i>Subdistrict</i>	Puskesmas Pembantu <i>Subsidiary of Public Health Center</i>		
	2011	2014	2018
(1)	(14)	(15)	(16)
Tebo Ilir	3	3	3
Muara Tabir	3	3	3
Tebo Tengah	3	3	2
Sumay	3	4	4
Tengah Ilir	1	1	3
Rimbo Bujang	6	5	6
Rimbo Ulu	5	4	4
Rimbo Ilir	3	3	3
Tebo Ulu	5	5	5
VII Koto	4	5	3
Serai Serumpun	1	4	4
VII Koto Ilir	2	3	3
Tebo	39	43	43

Lanjutan Tabel/*Continued Table 4.2.1*

Kecamatan Subdistrict	Apotek Pharmacy		
	2011	2014	2018
(1)	(17)	(18)	(19)
Tebo Ilir	0	1	1
Muara Tabir	0	1	1
Tebo Tengah	1	2	2
Sumay	0	0	0
Tengah Ilir	0	0	1
Rimbo Bujang	1	2	4
Rimbo Ulu	0	1	3
Rimbo Ilir	0	0	1
Tebo Ulu	0	0	0
VII Koto	0	1	2
Serai Serumpun	0	0	0
VII Koto Ilir	0	0	0
Tebo	2	8	15

Catatan/*Note:* ¹Desa pada tabel ini termasuk Unit Permukiman Transmigrasi (UPT) yang masih dibina oleh kementerian terkait dan nagari di Kabupaten/Kota Sumatera Barat/*Villages in this table include Transmigration Settlement Unit which is still fostered by the relevant ministries and the nagari in the Province of Sumatera Barat*

Sumber/*Source:* BPS, Pendataan Potensi Desa (Podes)/*BPS-Statistics Indonesia, Village Potential Data Collecting*

Tabel
Table 4.2.2**Jumlah Tenaga Kesehatan Menurut Kecamatan, 2019**
Number of Medical Personnel by Subdistrict, 2019

Kecamatan Subdistrict	Dokter Doctor	Perawat Nurse	Bidan Midwife	Farmasi Pharma- ceutical	Ahli Gizi Nutritionist
(1)	(2)	(3)	(4)	(5)	(6)
Tebo Ilir	5	14	18	3	1
Muara Tabir	4	16	13	3	2
Tebo Tengah	1	12	22	3	1
Sumay	2	8	13	2	-
Tengah Ilir	2	9	7	2	2
Rimbo Bujang	2	23	29	5	3
Rimbo Ulu	2	17	24	3	1
Rimbo Ilir	2	6	18	1	1
Tebo Ulu	3	11	24	1	1
VII Koto	2	7	17	2	2
Serai Serumpun	2	5	14	1	2
VII Koto Ilir	1	7	8	1	-
Tebo	28	135	207	27	16

Catatan/Note: ...

Sumber/Source: Kementerian Kesehatan, <http://sisdmk.bppsdmk.kemkes.go.id> Ministry of Health, <http://sisdmk.bppsdmk.kemkes.go.id>

Tabel
Table 4.2.3

Jumlah Rumah Sakit Umum, Rumah Sakit Khusus, Rumah Sakit/Rumah Bersalin, Puskesmas, Klinik/Balai Kesehatan, Posyandu, dan Polindes Menurut Kecamatan, 2018 dan 2019
Number of General Hospital, Special Hospital, Maternity Hospital and Public Health Center, Medical Clinic, Integrated Service Post, Village maternity Cottage by Subdistrict, 2018 and 2019

Kecamatan Subdistrict	Rumah Sakit Umum General Hospital		Rumah Sakit Khusus Special Hospital	
	2018	2019	2018	2019
(1)	(2)	(3)	(4)	(5)
Tebo Ilir	-	-	-	-
Muara Tabir	-	-	-	-
Tebo Tengah	1	1	-	-
Sumay	-	-	-	-
Tengah Ilir	-	-	-	-
Rimbo Bujang	1	1	-	-
Rimbo Ulu	-	-	-	-
Rimbo Ilir	-	-	-	-
Tebo Ulu	-	-	-	-
VII Koto	-	-	-	-
Serai Serumpun	-	-	-	-
VII Koto Ilir	-	-	-	-
Tebo	2	2	-	-

Lanjutan Tabel/*Continued Table* 4.2.3

Kecamatan Subdistrict	Rumah Sakit Bersalin/ Rumah Bersalin Maternity Hospital		Puskesmas Public Health Center	
	2018	2019	2018	2019
(1)	(6)	(7)	(8)	(9)
Tebo Ilir	-	-	5	5
Muara Tabir	-	-	3	5
Tebo Tengah	-	-	4	4
Sumay	-	-	4	5
Tengah Ilir	-	-	4	4
Rimbo Bujang	-	-	7	7
Rimbo Ulu	-	-	6	6
Rimbo Ilir	-	-	4	4
Tebo Ulu	-	-	6	8
VII Koto	-	-	6	6
Serai Serumpun	-	-	5	5
VII Koto Ilir	-	-	3	3
Tebo	-	-	57	62

Lanjutan Tabel/Continued Table 4.2.3

Kecamatan Subdistrict	Klinik/Balai Kesehatan Medical Clinic		Posyandu Integrated Service Post		Poskesdes Village Maternity Cottage	
	2018	2019	2018	2019	2018	2019
(1)	(10)	(11)	(12)	(13)	(14)	(15)
Tebo Ilir	1	1	5	5	11	11
Muara Tabir	1	1	20	18	7	7
Tebo Tengah	1	3	11	10	12	12
Sumay	1	1	14	14	15	15
Tengah Ilir	-	-	7	11	4	4
Rimbo Bujang	4	4	33	46	9	8
Rimbo Ulu	-	1	21	21	6	6
Rimbo Ilir	-	-	11	12	9	9
Tebo Ulu	-	-	13	22	14	14
VII Koto	-	-	6	12	9	9
Serai Serumpun	-	-	5	6	7	7
VII Koto Ilir	1	1	14	13	14	14
Tebo	9	12	170	190	117	116

Catatan/Note: ...

Sumber/Source: Kementerian Kesehatan, Profil Kesehatan Indonesia/Ministry of Health, Health Profile of Indonesia

Tabel
Table 4.2.4**Jumlah Dokter Spesialis, Dokter Umum, dan Dokter Gigi Menurut Sarana Pelayanan Kesehatan di Kabupaten Tebo, 2019**
Number of Specialist Doctor, Generalist Doctor, and Dentist by Type of Health Facility in Tebo Regency, 2019

Unit Kerja <i>Work Unit</i>	Dokter Spesialis <i>Specialist Doctors</i>	Dokter Umum <i>Generalist Doctors</i>	Dokter Gigi <i>Dentist</i>
(1)	(2)	(3)	(4)
Puskesmas Sungai Bengkat	-	5	1
Puskesmas Pintas Tuo	-	2	1
Puskesmas Muara Tebo	-	1	1
Puskesmas Teluk Singkawang	-	1	1
Puskesmas Mangupeh	-	1	1
Puskesmas Lubuk Mandarsah	-	1	1
Puskesmas Rimbo Bujang II	-	1	-
Puskesmas Tegal Arum	-	1	-
Puskesmas Rimbo IX	-	1	1
Puskesmas Alai Ilir	-	2	1
Puskesmas Pulau Temiang	-	2	1
Puskesmas Sungai Abang	-	1	-
Puskesmas Teluk Lancang	-	1	-
Puskesmas SP II Sekutur Jaya	-	1	1
Puskesmas Tuo Pasir Mayang	-	1	-
PKM Sumber Sari	-	1	-
PKM Teluk Rendah	-	1	1
PKM Teluk Kembang Jambu	-	1	1
PKM Bangun Seranten	-	2	-
PKM Suo Suo	-	1	-
Jumlah/Total	-	28	14
Rumah Sakit	13	-	-
Dinas Kesehatan	-	-	-
Sarana Kesehatan Lainnya	-	-	-
Jumlah/Total	13	28	14

Catatan/Note: ...

Sumber/Sources: Dinas Kesehatan Kabupaten Tebo/ Public Health Service of Tebo Regency

Tabel 4.2.5 **Jumlah Balita Yang Pernah Mendapat Imunisasi Menurut Jenis Imunisasi di Kabupaten Tebo, 2015-2019**
Number of Children Under Five Years Who Had Immunization by Type of Immunization in Tebo Regency, 2015-2019

Jenis Imunisasi Type of Immunization	2015	2016	2017	2018	2019
(1)	(2)	(3)	(4)	(5)	(6)
BCG	6 943	6 575	6 555	6 497	6 544
Campak/Measles	6 944	6 413	6 476	6 293	6 324
DPT 1	6 887	6 448	6 652	6 277	6 426
DPT 2	6 898	6 353	6 568	6 191	6 421
DPT 3	6 879	6 285	6 553	6 092	6 254
Polio 1	6 908	6 587	6 534	6 480	6 512
Polio 2	6 888	6 586	6 627	6 360	6 367
Polio 3	6 886	6 508	6 577	6 246	6 377
Polio 4	6 844	6 368	6 533	6 181	6 231
Hepatitis B 1	6 714	6 454	6 394	6 526	6 426
Hepatitis B 2	-	-	-	-	6 421
Hepatitis B 3	-	-	-	-	6 254

Catatan/Note: ...

Sumber/Source: Dinas Kesehatan Kabupaten Tebo/ Public Health Service of Tebo Regency

Tabel
Table 4.2.6

Banyaknya Balita Yang Pernah Mendapat Imunisasi Menurut Jenis Imunisasi dan Kecamatan di Kabupaten Tebo, 2019
Number of Children Under Five Years Who Had Immunization by Type of Immunization and Subdistrict in Tebo Regency, 2019

Kecamatan Subdistrict	Jenis Imunisasi Type of Immunization									
	HBO	DPT dan HB			Polio				Campak Measles	BCG
		1	2	3	1	2	3	4		
(1)	(2)	(3)	(4)	(5)	(6)	(7)	(8)	(9)	(10)	(11)
Tebo Ilir	545	509	490	487	541	509	490	487	487	541
Muara Tabir	317	321	332	310	313	321	332	310	319	313
Tebo Tengah	845	832	828	803	823	834	824	801	796	830
Sumay	376	389	411	387	383	389	411	387	330	382
Tengah Ilir	554	569	541	554	563	550	530	556	579	579
Rimbo Bujang	1 386	1 210	1 207	1 205	1 285	1 210	1 207	1 205	1 208	1 285
Rimbo Ulu	668	653	656	637	699	646	656	635	655	694
Rimbo Ilir	346	365	357	331	355	365	355	331	339	357
Tebo Ulu	629	600	607	599	67	600	609	599	601	607
VII Koto	332	377	381	379	385	377	381	379	365	385
Serai Serumpun	188	186	138	188	185	186	188	188	187	185
VII Koto Ilir	256	415	423	374	373	380	394	353	458	336
Tebo	6 439	6 426	6 421	6 512	6 367	6 367	6 377	6 231	6 324	6 544

Catatan/Note: ...

Sumber/Source: Dinas Kesehatan Kabupaten Tebo/ Public Health Service of Tebo Regency

Tabel
Table 4.2.7**Persentase Ibu Hamil Yang Pernah Mendapat Imunisasi Menurut Jenis Imunisasi di Kabupaten Tebo, 2015-2019**
Percentage of Pregnant Woman Who Had Immunization by Type of Immunization in Tebo Regency, 2015-2019

Jenis Imunisasi Type of Immunization	2015	2016	2017	2018	2019
(1)	(2)	(3)	(4)	(5)	(6)
TT 1 (Ibu Hamil)	2 098	1 862	780	679	593
TT 2 (Ibu Hamil)	4 160	2 180	1 415	1 201	913
TT Ulangan	-	-	-	-	-
TT 1 (Caten)	2 277	2 013	791	822	604
TT 2 (Caten)	2 108	1 959	808	765	557
BIAS / Imunisasi SD	6 376	6 362	6 252	-	6 608

Catatan/Note: ...

Sumber/Source: Dinas Kesehatan Kabupaten Tebo/ Public Health Service of Tebo Regency

Tabel
Table 4.2.8**Jumlah Kasus 10 Penyakit Terbanyak di Kabupaten Tebo, 2019**
Number of Cases of the 10 Most Diseases in Tebo Regency, 2019

Jenis Penyakit The Type of Disease	Jumlah Kasus Number Of Cases
(1)	(2)
Influenza	27 898
Gastritis	20 180
ISPA	15 732
Hipertensi Esensial	15 727
Gastroenteritis	5 725
Dermatitis	5 660
Hiperurisemia	5 071
Diabetes Militus	4 049
Febris	4 019
Asma Broncial	3 698

Catatan/Note: ...

Sumber/Source: Dinas Kesehatan Kabupaten Tebo/ Public Health Service of Tebo Regency

Tabel 4.2.9 **Jumlah Bayi Lahir, Bayi Berat Badan Lahir Rendah (BBLR), BBLR Dirujuk, dan Bergizi Buruk di Kabupaten Tebo, 2014 - 2019**
Number of Births, Babies with Low Birth Weights (LBW), Treated LBW, and Malnutrition Cases in Tebo Regency, 2014 - 2019

Tahun Year	Bayi Lahir Births	BBLR LBW		Gizi Buruk Malnutrition
		Jumlah Total	Dirujuk Treated	
(1)	(2)	(3)	(4)	(5)
2014	6 691	142	147	15
2015	6 570	161	161	15
2016	6 447	122	122	17
2017	6 264	126	126	12
2018	6 659	143	143	8
2019	6 633	159	8	19

Catatan/Note: ...

Sumber/Source: Dinas Kesehatan Kabupaten Tebo/ Public Health Service of Tebo Regency

Tabel
Table 4.2.10

Jumlah Ibu Hamil, Melakukan Kunjungan K1, Melakukan Kunjungan K4, Kurang Energi Kronis (KEK), dan Mendapat Tablet Zat Besi (Fe) di Kabupaten Tebo, 2014-2019
Number of Pregnant Women, Those with One Visit and four Visits of Antenatal Care, Chronic Energy Deficiency (CED), and Receiving Iron Supplement in Tebo Regency, 2014-2019

Tahun Year	Jumlah Ibu Hamil Pregnant Women	Melakukan kunjungan K1 One Visit	Melakukan Kunjungan K4 Four Visits	Kurang Energi Kronis (KEK) Chronic Energy Deficiency (CED)	Mendapat Zat Besi (Fe) Receiving Iron Supplement
(1)	(2)	(3)	(4)	(5)	(6)
2014	7 612	7 479	6 863	-	6 914
2015	7 395	7 335	6 755	-	6 960
2016	7 377	7 169	6 722	-	7 347
2017	7 753	7 201	6 577	-	7 051
2018	7 325	7 081	6 545	-	6 545
2019	7 255	7 140	6 512	504	6 620

Catatan/Note: ...

Sumber/Source: Dinas Kesehatan Kabupaten Tebo/ Public Health Service of Tebo Regency

Tabel 4.2.11 Jumlah Kasus HIV/AIDS, IMS, DBD, Diare, TB, dan Malaria Menurut Kecamatan di Kabupaten Tebo, 2019
Number of Cases of HIV/AIDS, Sexually Transmitted Infection, Dengue Fever, Diarrhea, Tuberculosis (TB) and Malaria by Subdistrict in Tebo Regency, 2019

Kecamatan Subdistrict	HIV/AIDS	IMS Sexually Transmitted Infection	DBD Dengue Fever	Diare Diarrhea	TB Tuber- culosis	Malaria Malaria
(1)	(2)	(3)	(4)	(5)	(6)	(7)
Tebo Ilir	1	-	7	365	46	-
Muara Tabir	1	-	3	1 027	4	-
Tebo Tengah	-	-	82	746	26	-
Sumay	-	-	20	615	6	-
Tengah Ilir	-	-	10	-	15	-
Rimbo Bujang	-	-	4	937	47	2
Rimbo Ulu	1	-	6	473	26	-
Rimbo Ilir	-	-	5	412	15	-
Tebo Ulu	-	-	4	834	18	-
VII Koto	-	-	3	564	15	-
Serai Serumpun	-	-	1	426	-	2
VII Koto Ilir	-	-	6	424	10	1
Tebo	3	-	151	7 759	228	5

Catatan/Note: ...

Sumber/Source: Dinas Kesehatan Kabupaten Tebo/ Public Health Service of Tebo Regency

Tabel
Table 4.2.12

**Jumlah Klinik Keluarga Berencana (KKB) dan Pos
Pelayanan Keluarga Berencana Desa (PPKBD) Menurut
Kecamatan di Kabupaten Tebo, 2019**
*Number of Family Planning Clinics and Village Family
Planning Service Units by Subdistrict in Tebo Regency, 2019*

Kecamatan Subdistrict	KKB Family Planning Clinics	Sub-PPKBD Sub Village Family Planning Service Units	PPKBD Village Family Planning Service Units
(1)	(2)	(3)	(4)
Tebo Ilir	7	3	35
Muara Tabir	8	33	8
Tebo Tengah	8	41	12
Sumay	4	31	12
Tengah Ilir	5	30	5
Rimbo Bujang	12	68	8
Rimbo Ulu	6	32	6
Rimbo Ilir	4	39	9
Tebo Ulu	9	69	17
VII Koto	6	34	10
Serai Serumpun	5	23	8
VII Koto Ilir	5	31	6
Tebo	79	466	112

Catatan/Note: ...

Sumber/Source: Dinas Pengendalian Penduduk dan KB Kabupaten Tebo
Control of Population and Family Planning Service of Tebo Regency

Tabel 4.2.13 Jumlah Pasangan Usia Subur dan Peserta KB Aktif Menurut Kecamatan di Kabupaten Tebo, 2019
Number of Eligible Couples and Family Planning Participants by Subdistrict in Tebo Regency, 2019

Kecamatan Subdistrict	Jumlah PUS Eligible Couples	Peserta KB Aktif Family Planning Participants			
		IUD	MOW	MOP	Kondom Condom
(1)	(2)	(3)	(4)	(5)	(6)
Tebo Ilir	7 021	163	17	4	77
Muara Tabir	4 232	38	16	2	39
Tebo Tengah	5 865	209	44	4	200
Sumay	4 578	152	42	1	91
Tengah Ilir	5 278	54	9	-	171
Rimbo Bujang	12 843	149	309	65	293
Rimbo Ulu	8 035	126	-	26	113
Rimbo Ilir	4 499	59	109	0	92
Tebo Ulu	6 022	46	60	24	61
VII Koto	4 157	49	41	8	73
Serai Serumpun	2 481	9	15	1	59
VII Koto Ilir	3 848	60	34		113
Tebo	68 859	1 114	696	135	1 382

Lanjutan Tabel/*Continued Table* 4.2.13

Kecamatan <i>Subdistrict</i>	Peserta KB Aktif <i>Family Planning Participants</i>			Jumlah <i>Total</i>
	Implan	Suntik	Pil	
(1)	(7)	(8)	(9)	(10)
Tebo Ilir	889	2 371	1 893	5 414
Muara Tabir	645	1 847	576	3 163
Tebo Tengah	1 131	1 514	1 406	4 508
Sumay	662	1 302	1 009	3 259
Tengah Ilir	663	1 921	1 402	4 220
Rimbo Bujang	2 234	5 804	1 140	9 994
Rimbo Ulu	1 391	3 375	1 053	6 084
Rimbo Ilir	1 055	1 312	561	3 188
Tebo Ulu	565	3 547	664	4 967
VII Koto	864	1 078	580	2 693
Serai Serumpun	452	1 075	348	1 959
VII Koto Ilir	782	1 750	476	3 215
Tebo	11 333	26 896	11 108	52 664

Catatan/*Note*: ...

Sumber/*Source*: Dinas Pengendalian Penduduk dan KB Kabupaten Tebo
Control of Population and Family Planning Service of Tebo Regency

Tabel 4.2.14 Jumlah Akseptor KB Baru Menurut Metode dan Kecamatan di Kabupaten Tebo, 2019
Number of New Family Planning Acceptor by Method and Subdistrict in Tebo Regency, 2019

Kecamatan Subdistrict	IUD	MOW	MOP	Kondom Condom
(1)	(3)	(4)	(5)	(6)
Tebo Ilir	47	-	-	9
Muara Tabir	-	-	-	-
Tebo Tengah	64	376	-	62
Sumay	21	26	-	31
Tengah Ilir	-	-	-	10
Rimbo Bujang	67	4	-	79
Rimbo Ulu	6	6	-	24
Rimbo Ilir	2	3	-	43
Tebo Ulu	2	2	-	-
VII Koto	13	4	-	40
Serai Serumpun	-	-	-	3
VII Koto Ilir	1	5	-	9
Tebo	223	426	-	310

Lanjutan Tabel/*Continued Table* 4.2.14

Kecamatan Subdistrict	Implan	Suntik	Pil	Jumlah Total
(1)	(7)	(8)	(9)	(10)
Tebo Ilir	75	956	660	1 747
Muara Tabir	20	34	13	67
Tebo Tengah	700	4 369	1 845	7 416
Sumay	233	302	254	867
Tengah Ilir	14	43	22	89
Rimbo Bujang	293	1 303	417	2 163
Rimbo Ulu	73	517	68	694
Rimbo Ilir	165	299	209	721
Tebo Ulu	9	396	19	428
VII Koto	86	449	447	1 039
Serai Serumpun	27	162	18	210
VII Koto Ilir	39	123	38	215
Tebo	1 734	8 953	4 010	15 656

Catatan/Note: ...

Sumber/Source: Dinas Pengendalian Penduduk dan KB Kabupaten Tebo
Control of Population and Family Planning Service of Tebo Regency

4.3 AGAMA DAN SOSIAL LAINNYA RELIGION AND OTHER SOCIAL AFFAIRS

Tabel 4.3.1 Jumlah Penduduk Menurut Kecamatan dan Agama yang Dianut, 2019
Table 4.3.1 Population by Subdistrict and Religion, 2019

Kecamatan Subdistrict	Islam	Protestan Protestant	Katolik Catholic	Hindu	Budha Buddha	Lainnya Others
(1)	(2)	(3)	(4)	(5)	(6)	(7)
Tebo Ilir	23 880	18	–	–	–	–
Muara Tabir	17 731	140	–	–	–	–
Tebo Tengah	34 455	589	59	5	13	–
Sumay	22 548	150	5	–	–	–
Tengah Ilir	27 796	2 476	1 688	77	33	–
Rimbo Bujang	61 346	1 152	2 025	5	15	–
Rimbo Ulu	36 732	585	129	3	–	–
Rimbo Ilir	19 576	619	36	–	–	–
Tebo Ulu	35 360	18	10	–	–	–
VII Koto	22 152	28	4	–	–	–
Serai Serumpun	10 256	185	–	–	–	–
VII Koto Ilir	18 155	152	175	–	–	–
Tebo	329 987	6 117	4 131	90	61	–

Catatan/Note: ...

Sumber/Source: Kementerian Agama Kabupaten Tebo/Ministry of Religious Affairs, Tebo Regency

Tabel
Table 4.3.2

**Jumlah Tempat Peribadatan Menurut Kecamatan,
2019**
*Number of Places of Worship by Subdistrict and Religion,
2019*

Kecamatan Subdistrict	Masjid Mosque	Mushola Pray Room	Gereja Protestan Protestant Church	Gereja Katholik Catholic Church	Pura Temple	Vihara
(1)	(2)	(3)	(4)	(5)	(6)	(7)
Tebo Ilir	35	48	–	–	–	–
Muara Tabir	21	28	–	–	–	–
Tebo Tengah	46	36	–	–	–	–
Sumay	25	16	–	–	–	–
Tengah Ilir	40	42	–	–	–	–
Rimbo Bujang	134	221	1	–	–	–
Rimbo Ulu	107	104	–	–	–	–
Rimbo Ilir	27	101	–	–	–	–
Tebo Ulu	40	50	–	–	–	–
VII Koto	22	42	–	–	–	–
Serai Serumpun	14	24	–	–	–	–
VII Koto Ilir	28	28	–	–	–	–
Tebo	539	740	1	–	–	–

Catatan/Note: ...

Sumber/Source: Kementerian Agama Kabupaten Tebo/Ministry of Religious Affairs, Tebo Regency

Tabel 4.3.3 Banyaknya Jemaah Haji Menurut Jenis Kelamin dan Kecamatan di Kabupaten Tebo, 2019
Table *Number of Pilgrims Who Departured for Mecca by Sex and Subdistrict at Tebo Regency, 2019*

Kecamatan Subdistrict	Laki-Laki Male	Perempuan Female	Jumlah Total
(1)	(2)	(3)	(4)
Tebo Ilir	9	9	18
Muara Tabir	2	6	8
Tebo Tengah	10	11	21
Sumay	6	8	14
Tengah Ilir	2	2	4
Rimbo Bujang	28	35	63
Rimbo Ulu	23	30	53
Rimbo Ilir	6	5	11
Tebo Ulu	11	17	28
VII Koto	7	3	10
Serai Serumpun	4	2	6
VII Koto Ilir	0	1	1
Tebo	108	129	237

Catatan/Note: ...

Sumber/Source: Kementerian Agama Kabupaten Tebo/Ministry of Religious Affairs, Tebo Regency

Tabel 4.3.4 Jumlah Desa¹/Kelurahan yang Mengalami Bencana Alam² Menurut Kecamatan, 2011, 2014 dan 2018
Number of Villages¹ that Had Natural Disaster² by Subdistrict, 2011, 2014 and 2018

Kecamatan Subdistrict	Banjir/Flood		
	2011	2014	2018
(1)	(2)	(3)	(4)
Tebo Ilir	5	9	9
Muara Tabir	5	6	6
Tebo Tengah	1	7	9
Sumay	7	8	11
Tengah Ilir	1	2	5
Rimbo Bujang	0	1	0
Rimbo Ulu	0	4	0
Rimbo Ilir	0	1	1
Tebo Ulu	4	0	1
VII Koto	0	3	5
Serai Serumpun	1	3	6
VII Koto Ilir	0	2	4
Tebo	24	46	57

Lanjutan Tabel/Continued Table 4.3.4

Kecamatan Subdistrict	Gempa Bumi/Earthquake		
	2011	2014	2018
(1)	(5)	(6)	(7)
Tebo Ilir	–	–	–
Muara Tabir	–	–	–
Tebo Tengah	–	–	–
Sumay	–	–	–
Tengah Ilir	–	–	–
Rimbo Bujang	–	–	–
Rimbo Ulu	–	–	–
Rimbo Ilir	–	–	–
Tebo Ulu	–	–	–
VII Koto	–	–	–
Serai Serumpun	–	–	–
VII Koto Ilir	–	–	–
Tebo	–	–	–

Lanjutan Tabel/Continued Table 4.3.4

Kecamatan Subdistrict	Tanah Longsor/Landslide		
	2011	2014	2018
(1)	(8)	(9)	(10)
Tebo Ilir	–	–	–
Muara Tabir	–	–	–
Tebo Tengah	–	–	2
Sumay	–	–	–
Tengah Ilir	–	–	–
Rimbo Bujang	–	–	–
Rimbo Ulu	–	–	–
Rimbo Ilir	–	–	–
Tebo Ulu	–	–	–
VII Koto	–	3	2
Serai Serumpun	–	–	–
VII Koto Ilir	–	1	–
Tebo	–	4	4

Catatan/Note: ¹ Desa pada tabel ini termasuk Unit Permukiman Transmigrasi (UPT) yang masih dibina oleh kementerian terkait dan nagari di Kabupaten/Kota Sumatera Barat/Villages in this table are included in Transmigration Settlement Unit which is still fostered by the relevant ministries and the nagari in the Province of Sumatera Barat

² Terjadi dalam tiga tahun terakhir sampai dengan saat pencacahan/Occured during the last three years by the time of enumeration

Sumber/Source: BPS, Pendataan Potensi Desa (Podes)/BPS-Statistics Indonesia, Village Potential Data Collecting

4.4 KRIMINALITAS CRIME

Tabel 4.4.1 Jumlah Tindak Pidana di Wilayah Hukum Polres Tebo (Kriminal Umum) Menurut Jenis Kejahatan , 2018-2019
Number of Reported Criminal Cases at Territory Jurisdiction of Tebo Police Department by Type of Crime in Tebo Regency, 2018 - 2019

Kecamatan Subdistrict (1)	2018		2019	
	JTP (2)	PTP (3)	JTP (4)	PTP (5)
Pencurian dengan Pemberatan	89	50	76	54
Pencurian dengan Kekerasan	11	4	9	5
Pencurian Kendaraan Bermotor	41	21	27	13
Penganiayaan Berat	17	8	27	18
Pembunuhan	4	8	5	3
Aniaya Ringan	44	53	17	17
Pengeroyokan	13	22	21	12
Pemerasan	-	-	-	-
Penculikan	1	-	-	-
Perkosaan	5	2	5	-
Perzinahan	4	2	1	2
Perbuatan Cabul	24	14	12	17
KDRT	12	10	7	8
Perlindungan Wanita/Anak	8	5	14	6
Pengrusakan	12	5	3	3
Pembakaran	5	3	-	-
Permainan Judi	6	3	4	3
Penggelapan	30	21	27	21
Penipuan	17	9	13	4
Pemalsuan Surat	1	-	2	1
Serobot Tanah	1	2	3	1
Penyalahgunaan Senpi/Handak/Sajam	3	4	2	2
Pencurian Biasa	17	16	7	8
Trafficking in Person	-	-	-	-
Penyelundupan Senjata Api	-	-	-	-
People Smuggling	-	-	-	-
Kejahatan/Pelanggaran Lainnya	20	13	15	13
Jumlah/Total	385	275	297	211

Catatan/Note: JTP : Jumlah Tindak Pidana; PTP : Penyelesaian Tindak Pidana

Sumber/Source: Polres Tebo/ District Police Department of Tebo

Tabel
Table 4.4.2

Jumlah Tindak Pidana dalam Wilayah Hukum Polres Tebo Satuan Kriminal Khusus Menurut Jenis Kejahatan di Kabupaten Tebo, 2018 - 2019
Number of Reported Criminal Cases at Territory Jurisdiction of Tebo Police Department by Type of Crime in Tebo Regency, 2018 - 2019

Kecamatan Subdistrict	2018		2019	
	JTP	PTP	JTP	PTP
(1)	(2)	(3)	(4)	(5)
Perdagangan	-	-	-	-
Asuransi	-	-	-	-
Cyber Crime	-	-	-	-
Uang Palsu	2	1	1	1
Pencucian Uang	-	-	-	-
Korupsi	1	2	1	2
Listrik	-	-	-	-
Migas/BBM	-	6	-	-
Perkebunan	7	2	7	2
Illegal Logging	-	1	5	4
Illegal Mining	2	3	-	-
KSDA	2	4	1	1
Perubahan Hutan/Lahan	-	-	-	-
Pembakaran/Kebakaran Hutan/Lahan	5	5	4	3
Budi Daya Tanaman/Pupuk Bersubsidi	-	1	-	-
UU ITE	-	-	-	-
Indagsi/Pemalsuan Merk	1	1	-	-
Jumlah/Total	20	26	20	14

Catatan/Note: JTP : Jumlah Tindak Pidana; PTP : Penyelesaian Tindak Pidana

Sumber/Source: Polres Tebo/ District Police Department of Tebo

Tabel
Table 4.4.3

Banyaknya Tahanan yang Masuk, Diselesaikan, dan Sisa Bulan Laporan Kejaksaan Negeri per Bulan di Kabupaten Tebo, 2019
Number of Incoming Detainee, Completed, and Rest of Current Report Monthly at Kejaksaan Negeri Tebo Regency, 2019

Bulan Month	Sisa Bulan Lalu yang Belum Diputus Rest of Previous Month Uncompleted	Dilanjutkan dalam Bulan Laporan Continued on Current Month	Jumlah Total	Yang Diputus Completed	Sisa yang Belum Diputus Rest Uncompleted
(1)	(2)	(3)	(4)	(5)	(6)
Januari / January	9	27	36	22	14
Februari / February	14	16	30	18	12
Maret / March	12	13	25	11	14
April / April	14	11	25	10	15
Mei / May	15	17	32	19	13
Juni / June	13	5	18	2	16
Juli / July	16	8	24	9	15
Agustus / August	15	14	19	1	18
September / September	18	16	34	28	6
Oktober / October	6	22	28	17	11
November / November	11	20	31	16	15
Desember / December	15	27	42	33	9
Jumlah sisa yang belum putus/Number of Rest Uncompleted					9

Catatan/Note: ...

Sumber/Source: Kejaksaan Negeri Tebo/ Attorney District – Tebo Regency

Tabel
Table 4.4.4

**Banyaknya Perkara dan Terdakwa yang Diputus
Pengadilan Negeri Menurut Jenis Perkara per Bulan di
Kabupaten Tebo, 2019**
*Number of Cases and Defendant Complate by District Court
by Cases Monthly at Tebo Regency, 2019*

Bulan Month	Biasa Common		Singkat Concise		Cepat Fast	
	Perkara Case	Terdakwa Defendant	Perkara Case	Terdakwa Defendant	Perkara Case	Terdakwa Defendant
(1)	(2)	(3)	(4)	(5)	(6)	(7)
Januari / January	23	25	-	-	301	301
Februari / February	14	14	-	-	246	246
Maret / March	19	21	-	-	286	286
April / April	11	11	-	-	267	267
Mei / May	14	14	-	-	60	60
Juni / June	4	4	-	-	-	-
Juli / July	8	8	-	-	97	97
Agustus / August	13	13	-	-	352	352
September / September	15	15	-	-	653	653
Oktober / October	25	25	-	-	526	526
November / November	16	16	-	-	1088	1088
Desember / December	26	26	-	-	580	580

Catatan/Note: ...

Sumber/Source: Pengadilan Negeri Tebo / District Court of Tebo

Tabel
Table 4.4.5**Banyaknya Perkara yang Diselesaikan Pengadilan Negeri Menurut Kelompok Umur dan Jenis Kelamin per Bulan di Kabupaten Tebo, 2019**
Number of Cases Completed by District Court by Group of Age and Sex Monthly at Tebo Regency, 2019

Bulan Month	Anak-anak Children	Dewasa Adult		Jumlah Total
		Laki-laki Male	Perempuan Female	
(1)	(2)	(3)	(4)	(5)
Januari / January	2	23	-	25
Februari / February	-	10	1	11
Maret / March	2	15	-	17
April / April	2	25	-	27
Mei / May	1	21	-	22
Juni / June	-	5	-	5
Juli / July	-	4	-	4
Agustus / August	-	4	-	4
September / September	-	7	-	7
Oktober / October	-	26	1	27
November / November	-	15	-	15
Desember / December	1	12	-	13

Catatan/Note: ...

Sumber/Source: Pengadilan Negeri Tebo / District Court of Tebo

Tabel
Table 4.4.6

Banyaknya Terdakwa Menurut Jenis Pidana/Hukuman yang Dijatuhkan Pengadilan Negeri per Bulan di Kabupaten Tebo, 2019
Number of Defendant by Punishment in District Court of Muara Tebo Monthly at Tebo Regency, 2019

Bulan Month	Mati/ Semumur Hidup Death/ Longlife	Penjara Jail	Kurungan Temporer	Bersyarat/ Percobaan Conditional/ Trail	Denda Fine
(1)	(2)	(3)	(4)	(5)	(6)
Januari / January	-	23	-	-	301
Februari / February	-	11	-	-	246
Maret / March	-	17	-	-	286
April / April	-	26	-	-	267
Mei / May	-	22	-	-	60
Juni / June	-	5	-	-	-
Juli / July	-	4	-	-	97
Agustus / August	-	4	-	-	352
September / September	-	7	-	-	526
Oktober / October	-	27	-	-	526
November / November	-	15	-	-	1 088
Desember / December	-	9	-	-	583

Lanjutan Tabel/*Continued Table 4.4.6*

Bulan Month	Tambahan Addition	Dikembalikan Orang Tua Return to Parent	Diserahkan Pemda Return to Government	Lepas dari Tuntutan Released
(1)	(7)	(8)	(9)	(10)
Januari / <i>January</i>	-	-	2	-
Februari / <i>February</i>	-	-	-	-
Maret / <i>March</i>	-	-	2	-
April / <i>April</i>	-	-	1	-
Mei / <i>May</i>	-	-	-	-
Juni / <i>June</i>	-	-	-	-
Juli / <i>July</i>	-	-	-	-
Agustus / <i>August</i>	-	-	-	-
September / <i>September</i>	-	-	-	-
Oktober / <i>October</i>	-	-	-	-
November / <i>November</i>	-	-	-	-
Desember / <i>December</i>	-	-	1	-

Catatan/*Note*: ...Sumber/*Source*: Pengadilan Negeri Tebo / *District Court of Tebo*

Tabel
Table 4.4.7

Banyaknya Perkara yang Diterima dan Diselesaikan per Bulan di Kabupaten Tebo, 2019
Number of Cases Received and Completed Monthly at Tebo Regency, 2019

Bulan Month	Perkara Pidana		Perkara Perdata		Jumlah	
	Yang Diterima	Yang Diselesaikan	Yang Diterima	Yang Diselesaikan	Yang Diterima	Yang Diselesaikan
(1)	(2)	(3)	(4)	(5)	(6)	(7)
Januari / January	23	18	13	3	36	21
Februari / February	14	10	3	8	17	18
Maret / March	19	14	-	-	19	14
April / April	11	25	14	5	25	30
Mei / May	14	18	2	14	16	32
Juni / June	4	4	-	3	4	7
Juli / July	8	4	2	-	10	4
Agustus / August	13	4	3	2	16	6
September / September	15	7	3	2	18	9
Oktober / October	25	27	1	-	26	27
November / November	16	13	4	2	20	15
Desember / December	26	9	-	2	26	11

Catatan/Note: ...

Sumber/Source: Pengadilan Negeri Tebo / District Court of Tebo

Tabel
Table 4.4.8**Banyaknya Terdakwa Menurut Sikap Terhadap Keputusan
Pengadilan Negeri per Bulan di Kabupaten Tebo, 2019**
**Number of Defendant by Opinion to Decision of District
Court Monthly at Tebo Regency, 2019**

Bulan Month	Sikap Terhadap Keputusan Opinion to Decision			
	Menerima Accept	Banding Appeal	Kasasi Highest Court	Grasi Granted
(1)	(2)	(3)	(4)	(5)
Januari / January	18	-	-	-
Februari / February	10	-	-	-
Maret / March	14	-	-	-
April / April	25	-	-	-
Mei / May	18	-	-	-
Juni / June	4	-	-	-
Juli / July	4	-	1	-
Agustus / August	4	-	-	-
September / September	7	-	-	-
Oktober / October	27	-	-	-
November / November	13	-	-	-
Desember / December	7	2	-	-

Catatan/Note: ...

Sumber/Source: Pengadilan Negeri Tebo / District Court of Tebo

Tabel
Table 4.4.9**Banyaknya Putusan Perkara Perdata pada Pengadilan Negeri per Bulan di Kabupaten Tebo, 2019**
Number of Civil Cases Completed in District Court Monthly at Tebo Regency, 2019

Bulan Month	Sikap Terhadap Keputusan Opinion to Decision			
	Menerima Accept	Banding Appeal	Kasasi Highest Court	Grasi Granted
(1)	(2)	(3)	(4)	(5)
Januari / January	3	-	-	2
Februari / February	1	-	-	-
Maret / March	14	-	1	2
April / April	-	-	1	-
Mei / May	12	2	-	-
Juni / June	1	4	1	-
Juli / July	-	-	-	2
Agustus / August	-	-	-	1
September / September	-	-	-	1
Oktober / October	-	-	1	2
November / November	-	1	-	2
Desember / December	-	2	6	2

Catatan/Note: ...

Sumber/Source: Pengadilan Negeri Tebo / District Court of Tebo

Tabel 4.4.10 Banyaknya Narapidana Menurut Bulan, Jenis Kelamin dan Kelompok Umur per Bulan di Kabupaten Tebo, 2019
Number of Presoner by Sex and Age Group Monthly at Tebo Regency, 2019

Bulan Month	Anak-anak Children		Dewasa Adult		Jumlah Total
	Laki-laki Male	Perempuan Female	Laki-laki Male	Perempuan Female	
(1)	(2)	(3)	(4)	(5)	(6)
Januari January	4	0	296	7	307
Februari February	2	0	292	7	301
Maret March	3	0	297	7	307
April April	4	0	287	7	298
Mei May	4	0	283	7	294
Juni June	3	0	279	7	289
Juli July	3	0	257	6	266
Agustus August	2	0	256	1	259
September September	0	0	272	1	273
Oktober October	0	0	297	3	300
November November	0	0	290	3	293
Desember December	0	0	287	5	292

Catatan/Note: ...

Sumber/Source: Lembaga Pemasarakatan Kabupaten Tebo

Tabel 4.4.11
Table

Banyaknya Narapidana Menurut Lama Hukuman dan Jenis Kelamin per Bulan di Kabupaten Tebo, 2019
Number of Presoner by Periode of Penalty and Sex Monthly at Tebo Regency, 2019

Bulan Month	> 5 Tahun		1 – 5 Tahun		< 1 Tahun	
	Laki-laki Male	Perempuan Female	Laki-laki Male	Perempuan Female	Laki-laki Male	Perempuan Female
(1)	(2)	(3)	(4)	(5)	(6)	(7)
Januari January	98	2	142	5	60	0
Februari February	98	2	142	5	54	0
Maret March	98	2	153	5	54	0
April April	98	2	144	5	49	0
Mei May	94	2	144	5	49	0
Juni June	89	2	144	5	49	0
Juli July	89	0	136	6	35	0
Agustus August	89	0	133	1	36	0
September September	89	0	151	3	57	0
Oktober October	89	0	151	3	57	0
November November	89	0	144	3	57	0
Desember December	89	0	144	5	54	0

Catatan/Note: ...

Sumber/Source: Lembaga Pemasyarakatan Kabupaten Tebo

4.5 KEMISKINAN DAN PEMBANGUNAN MANUSIA POVERTY AND HUMAN DEVELOPMENT

Tabel 4.5.1 **Jumlah Keluarga Menurut Kecamatan dan Klasifikasi Keluarga di Kabupaten Tebo, 2019**
Number of Households by Subdistrict and Household Classification in Tebo Regency, 2019

Kecamatan Subdistrict	Pra Sejahtera Pre-prosperous Family	Keluarga Sejahtera I Prosperous Family I	Keluarga Sejahtera II Prosperous Family II	Jumlah Total
(1)	(2)	(3)	(4)	(5)
Tebo Ilir	703	4 336	3 074	8 113
Muara Tabir	582	2 225	2 257	5 064
Tebo Tengah	883	3 694	4 769	9 373
Sumay	1 031	2 734	2 348	6 113
Tengah Ilir	957	2 762	1 831	5 550
Rimbo Bujang	827	5 649	9 456	15 932
Rimbo Ulu	675	4 214	5 731	10 620
Rimbo Ilir	414	747	5 667	6 828
Tebo Ulu	964	3 716	5 349	10 029
VII Koto	358	706	4 251	5 315
Serai Serumpun	880	835	985	2 700
VII Koto Ilir	365	375	3 287	4 027
Tebo	8 639	31 993	49 032	89 664

Catatan/Note: ...

Sumber/Source: Dinas Pengendalian Penduduk dan KB Kabupaten Tebo
Control of Population and Family Planning Service of Tebo Regency

Tabel 4.5.2
Table

Garis Kemiskinan dan Penduduk Miskin di Kabupaten Tebo, 2013-2019
Poverty Line and Number of Poor People in Tebo Regency, 2013-2019

Tahun Year	Garis Kemiskinan Poverty Line (rupiah)	Penduduk Miskin Number of Poor People	
		Jumlah Total	Persentase Percentage
(1)	(2)	(3)	(4)
2013	294 410	22 000	6,86
2014	306 494	22 480	6,89
2015	315 053	23 570	7,11
2016	338 160	23 040	6,87
2017	363 698	23 180	6,79
2018	379 390	22 856	6,58
2019	404 473	22 830	6,47

Catatan/Note: ...
Sumber/Source: Survei Sosial Ekonomi Nasional
National Socio Economic Survey

Tabel
Table 4.5.3**Indeks Pembangunan Manusia (IPM) dan Indikator
Pembentukan di Kabupaten Tebo, 2018 - 2019**
*Human Development Index (HDI) and It's Constituents in
Tebo Regency, 2018 -2019*

Uraian <i>Explanatory</i>	Tahun <i>Year</i>	
	2018	2019
(1)	(2)	(3)
Indeks Pembangunan Manusia (IPM) <i>Human Development Index (HDI)</i>	68,67	69,02
Angka Harapan Hidup <i>Life Expectancy</i>	39,77	69,91
Angka Harapan Lama Sekolah <i>Expected Years School</i>	12,38	12,39
Rata-rata Lama Sekolah <i>Mean Years School</i>	7,56	7,57
Pengeluaran Perkapita yang Sudah Disesuaikan (Rp) <i>Expenditur per Capita Already Adjusted (Rp)</i>	10 273	10 555
Indeks Pembangunan Gender (IPG) <i>Gender Development Index (GDI)</i>	90,22	90,23
Indeks Pemberdayaan Gender (IDG) <i>Gender Empowerment Index (GDI)</i>	63,55	...

Catatan/Note: ...

Sumber/Source: Survei Sosial Ekonomi Nasional
National Socio Economic Survey

05

**PERTANIAN, KEHUTANAN, PETERNAKAN,
DAN PERIKANAN
AGRICULTURE, FORESTRY, LIVESTOCK,
AND FISHERY**

1.796
ton



9.838
ton



**Produksi Kedelai,
Jagung dan Padi di
Kabupaten Tebo**

57.107,95
ton



PENJELASAN TEKNIS

1. Lahan sawah adalah lahan pertanian yang berpetak-petak dan dibatasi oleh pematang (galangan), saluran untuk menahan/ menyalurkan air, yang biasanya ditanami padi sawah tanpa memandang dari mana diperoleh atau status lahan tersebut. Lahan yang dimaksud termasuk lahan yang terdaftar di Pajak Bumi Bangunan, luran Pembangunan Daerah, lahan bengkok, lahan serobotan, lahan rawa yang ditanami padi dan lahan bekas tanaman tahunan yang telah dijadikan sawah, baik yang ditanami padi, palawija atau tanaman semusim lainnya
2. Tegal/Kebun adalah lahan pertanian bukan sawah (lahan kering) yang ditanami tanaman semusim atau tahunan dan terpisah dengan halaman sekitar rumah serta penggunaannya tidak berpindah pindah.
3. Ladang/Huma adalah lahan pertanian bukan sawah (lahan kering) yang biasanya ditanami tanaman semusim dan penggunaannya hanya semusim atau dua musim, kemudian *at vero eros et accumsan et iusto odio dignissim qui blandit praesent luptatum zzril delenit augue dui dolore te feugait nulla facilisi.* akanditinggalkan bila sudah tidak subur lagi (berpindah-pindah). Kemungkinan lahan ini

TECHNICAL NOTES

1. *Wetland is agricultural land that separated by small dykes to resist water, where the main crop is usually wetland paddy without considering where it is got from or the status of the land. It includes the land that is registered at land income tax office, regional development contribution, 'bengkok' land, illegal ownership, swamps for rice cultivation, and annual crop land mark that has been used as rice field, which are both planted with paddy, secondary crops or the other seasonal crops.*
2. *Dry field/Garden is an dryland (unirrigated land) which is planted with seasonal or annual crops and separately from the yard around the house without shifting*
3. *Unirrigated agricultural field / Shifting cultivation land is dryland (unirrigated land) that usually is cultivated for seasonal crops and utilized only for one or two seasons, then it will be left when it is not fertile (shifting). Maybe, this land will be used again in a few years if it has been fertile.*

beberapa tahun kemudian akan dikerjakankembali jika sudah subur.

4. Lahan yang sementara tidak diusahakan adalah lahan yang biasanya diusahakan tetapi untuk sementara (lebih dari 1 (satu) tahun tetapi kurang dari atau sama dengan 2 (dua) tahun tidak diusahakan, termasuk lahan sawah yang tidak diusahakan selama lebih dari 2 (dua)tahun.
 5. Data pokok tanaman pangan yang dikumpulkan adalah luas panen dan produktivitas (hasil per hektar). Produksi tanaman pangan merupakan hasil perkalian antara luas panen dengan produktivitas. Pengumpulan data luas panen dilakukan setiap bulan dengan pendekatan area kecamatan di seluruh wilayah Indonesia. Pengumpulan data produktivitas dilakukan melalui pengukuran langsung pada plot ubinan berukuran $2\frac{1}{2}$ m x $2\frac{1}{2}$ m. Pengumpulan data produktivitas dilakukan setiap subround (empat bulanan) pada waktu panen petani.
 6. Data produksi padi dan palawija yang disajikan adalah dalam kualitas: gabah kering giling (padi), pipilan kering (jagung), biji kering (kedelai dan kacang tanah), dan umbi basah (ubi kayu dan ubi jalar).
 7. Tanaman sayuran dan buah-buahan semusim
Tanaman sayuran semusim
4. *Temporarily unused land is land that is regularly used but temporarily (more than a year but less or equal than twoyears) is unused, it includes wetland that is not cultivated more than twoyears.*
 5. *The main food crops data collected consists of harvested area and productivity (yield per hectare). Food crops production is generated by harvested area multiplied by productivity. The harvested area data is collected every month using sub district area approach in all sub district in Indonesia. The productivity data collection is conducted by a direct measurement in $2\frac{1}{2}$ m x $2\frac{1}{2}$ m crop cutting plot. The productivity measurement is conducted in every subround (four monthly) at the time when farmers are harvesting their crops.*
 6. *Production of paddy and secondary crops data are presented in the form of: dry unhusked rice (paddy), dry loose maize (maize), dry shells crops (soybeans and peanuts), and fresh roots (cassava and sweet potatoes).*
 7. *Seasonal vegetable and fruit plants Seasonal vegetable plants are plants which are the sources of*

adalah tanaman sumber vitamin, garam mineral dan lain-lain yang dikonsumsi dari bagian tanaman yang berupa daun, bunga, buah, dan umbinya, yang berumur kurang dari satu tahun. Tanaman buah-buahan semusim adalah tanaman sumber vitamin, garam mineral, dan lain-lain yang dikonsumsi dari bagian tanaman yang berupa buah, berumur kurang dari satu tahun, tidak berbentuk pohon/rumpun tetapi menjalar dan berbatang lunak.

8. Tanaman buah-buahan dan sayuran tahunan
Tanaman buah-buahan tahunan adalah tanaman sumber vitamin, garam mineral, dan lain-lain yang dikonsumsi dari bagian tanaman yang berupa buah dan merupakan tanaman tahunan. Tanaman sayuran tahunan adalah tanaman sumber vitamin, garam mineral, dan lain-lain yang dikonsumsi dari bagian tanaman yang berupa daun dan atau buah yang berumur lebih dari satu tahun.
9. Tanaman hias adalah tanaman yang mempunyai nilai keindahan baik bentuk, warna daun, tajuk maupun bunganya, sering digunakan untuk penghias pekarangan dan lain sebagainya.
10. Luas panen tanaman hortikultura adalah luas tanaman sayuran, buah-buahan, biofarmaka, dan tanaman hias yang diambil hasilnya/dipanen

vitamin, mineral salt, etc, consumed from the part of the plant in the form of leaf, flower, fruit, and root with the age of less than one year. Seasonal fruit plants are plants which are the sources of vitamin, mineral salt, etc, consumed from the part of the plant in the form of fruits. These plants are creeps with the age of less than one year.

8. *Annual fruit and vegetable plants Annual fruit plants are plants which are the sources of vitamin, contained mineral salt, etc, consumed from the part of plant in the form of fruit and more than one year of age. Annual vegetable plants are plants which are the sources of vitamin, contained mineral salt, etc, consumed from the part of the plant in the form of vegetable and more than one year of age.*
9. *Ornamental plants are plants which have a beauty value, either in shape, colour of leaf or crown of flower, and they are often used as a yard decorator.*
10. *Harvested area of horticulture is area which vegetable, fruit, medicinal and ornamental plant of crop harvested during the period of report.*

- pada periode pelaporan.
11. Luas panen untuk tanaman sayuran adalah luas tanaman yang dipanen sekaligus/habis/dibongkar dan luas tanaman yang dipanen berkali-kali (lebih dari satu kali)/belum habis. Tanaman yang dipanen sekaligus/habis/dibongkar adalah tanaman yang sehabis panen langsung dibongkar/dicabut, terdiri dari bawang merah, bawang putih, bawang daun, kentang, kol/kubis, kembang kol, petsai/sawi, wortel, lobak, dan kacang merah. Tanaman yang dipanen berkali-kali (lebih dari satu kali)/belum habis adalah tanaman yang pemanenannya lebih dari satu kali dan biasanya dibongkar apabila panen terakhir sudah tidak memadai lagi, terdiri dari: kacang panjang, cabe besar, cabe rawit, jamur, tomat, terung, buncis, ketimun, labu siam, kangkung, bayam, melon, semangka, dan blewah.
 12. Produksi hortikultura adalah hasil menurut bentuk produk dari setiap tanaman sayuran, buah-buahan, biofarmaka dan tanaman hias yang diambil berdasarkan luas yang dipanen/tanaman yang menghasilkan pada bulan/triwulan laporan.
 13. Data populasi ternak dan jumlah pemotongan ternak merupakan data sekunder yang bersumber dari Dinas Peternakan dan Perikanan Kabupaten Tebo.
11. *Harvested area of vegetables is area of entirely plant harvested/ demolished and plant harvested several times/undemolished. Entirely plants harvested/ demolished are plants usually harvested once and demolished to be substituted by other plants, consisting of: shallots, garlic, leeks, potato, cabbage, cauli flower, mustard green, carrots, chinese radish, and red kidney beans. Plants harvested several times/ undemolished are plants usually harvested more than once and demolished in the case that the last harvest was economically not profitable. They consist of : yard long beans, chili, small chili, mushroom, tomatoes, egg plant, french beans, cucumber, pumpkin/ chajota, swamp cabbage, spinach, melon, watermelon, and blewah .*
 12. *Horticulture production is the standard production quantity form of vegetable, fruit, medicinal and ornamental plant based on harvested area/the number of production plants reported monthly/quarterly.*
 13. *Data of domestic livestock population and the number of animals slaughtered are secondary data obtained from the Livestock and Fishery Service Tebo Regency.*

14. Data statistik perikanan merupakan data sekunder yang bersumber dari Dinas Peternakan dan Perikanan Kabupaten Tebo.
14. *Fishery Statistics are secondary data obtained from the Livestock and Fishery Service Tebo Regency.*

<https://tebokab.bps.go.id>

ULASAN

Produksi padi sawah Kabupaten Tebo tahun 2019 adalah 41.398 Ton menurun dari tahun 2018 (46.840 Ton) dengan luas panen yang meningkat sebesar 12,77% dari tahun 2018 (2018 : 7.638 Ha). Sementara pertumbuhan produksi padi ladang tahun 2019 adalah sebesar 15.709,95 Ton meningkat dibanding tahun 2018 (tahun 2018 : 14.926 Ton)

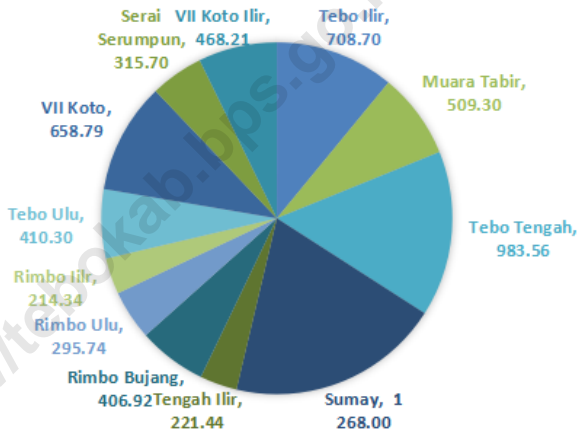
Dua komoditas unggulan Kabupaten Tebo adalah karet dan kelapa sawit. Pada tahun 2019 luas Tanam karet sebesar 114.025 Ha. Sementara Luas Tanam kelapa sawit sebesar 61.002. Luas Tanam kopi sebesar 260 Ha dan kelapa sebesar 1.041 Ha.

DESCRIPTION

Production of the dry land paddy at Tebo Regency in 2019 was 41.398 Ton decreased from previous year (46.840 Ton) followed by increasing of harverst area as much 12,77 percent from 2018 (2018 : 7.638 Ha). While growth of wet land paddy production in 2019 was 15.709,95 Ton, increased from 2018 (2017 : 14.926 Ton)

Two of main commodities at Tebo Regency is Rubber and Oil Palm. In 2019 rubber planted area was 114.025 Ha. Meanwhile for oil palm Planted area was 61.002 Ha. Coffee planted area was 260 Ha and coconut planted area was 1.041 Ha.

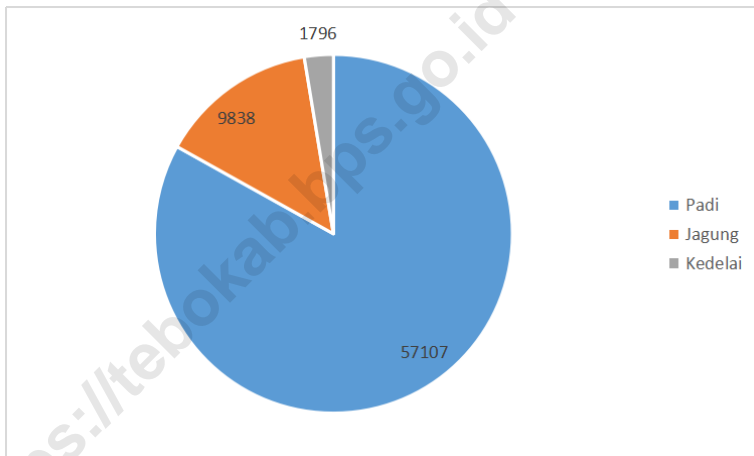
Gambar 5.1 Luas Daerah menurut Kecamatan (%), 2019
Figures 5.1 Area of Subdistrict (%), 2019



Sumber/Source : Berdasarkan Peraturan Menteri Dalam Negeri No. 66 Tahun 2011 tanggal 28 Desember 2011
Based on Minister Of Home Affairs Regulation No 66/2011, December 28, 2011

Gambar 5.2
Figures

Produksi Padi, Jagung dan Kedelai (ton) di Kabupaten Tebo, 2019
Paddy, Corn and Soybean Production (tons) in Tebo Regency, 2019



Sumber/Source : Dinas Tanaman Pangan, Hortikultura dan Ketahanan Pangan Kabupaten Tebo/Official of Food Crops, Horticulture and Food Security of Tebo Regency

**5.1 TANAMAN PANGAN
FOOD CROPS**

Tabel 5.1.1 Luas Lahan Sawah Menurut Kecamatan dan Jenis Pengairan di Kabupaten Tebo (ha), 2019
Area of Wetland by Subdistrict and Type of Irrigation in Tebo Regency (ha), 2019

Kecamatan Subdistrict	Irigasi Irrigation	Non Irigasi Non Irrigation	Jumlah Total
(1)	(2)	(3)	(4)
Tebo Ilir	-	1 257	1 257
Muara Tabir	-	223	223
Tebo Tengah	480	733	1 213
Sumay	-	886	886
Tengah Ilir	-	512	512
Rimbo Bujang	-	-	-
Rimbo Ulu	-	-	-
Rimbo Ilir	-	-	-
Tebo Ulu	400	933	1 333
VII Koto	-	447	447
Serai Serumpun	-	435	435
VII Koto Ilir	150	300	450
Tebo	1 030	5 726	6 756

Catatan/Note: ...

Sumber/Source: Dinas Tanaman Pangan, Hortikultura dan Ketahanan Pangan Kabupaten Tebo/Official of Food Crops, Horticulture and Food Security of Tebo Regency

Tabel
Table 5.1.2**Luas Lahan Tegal/Kebun, Ladang/Huma, dan Lahan yang Sementara Tidak Diusahakan Menurut Kecamatan di Kabupaten Tebo (ha), 2019**
Area of Dry Field/Garden, Shifting Cultivation, Land and Temporarily Unused Land by Subdistrict in Tebo Regency (hectar), 2019

Kecamatan Subdistrict	Tegal/Kebun Dry Field/Garden	Ladang/Huma Shifting Cultivation	Sementara Tidak Diusahakan Temporarily Unused
(1)	(2)	(3)	(4)
Tebo Ilir	6 985	615	308
Muara Tabir	210	330	622
Tebo Tengah	1 746	575	6 897
Sumay	3 236	-	1 982
Tengah Ilir	2 750	1 050	425
Rimbo Bujang	4 781	-	-
Rimbo Ulu	-	-	-
Rimbo Ilir	-	-	64
Tebo Ulu	3 236	-	-
VII Koto	3 472	3 793	10 700
Serai Serumpun	310	2 900	11 000
VII Koto Ilir	5 289	248	17 263
Tebo	32 015	9 511	49 261

Catatan/Note: ...

Sumber/Source: Dinas Tanaman Pangan, Hortikultura dan Ketahanan Pangan Kabupaten Tebo/Official of Food Crops, Horticulture and Food Security of Tebo Regency

Tabel
Table 5.1.3

Luas Panen, Produksi, dan Rata-rata Produksi Tanaman Bahan Makanan di Kabupaten Tebo, 2019
Harvest Area, Production and Its Average of Food Crops at Tebo Regency, 2019

Jenis Tanaman <i>Type of Food Crops</i>	Luas Panen (Ha) <i>Harvers Area (Ha)</i>	Produksi (Ton) <i>Production (Ton)</i>	Rata-rata Produksi (Ton/Ha) <i>Average of Production (Ton/Ha)</i>
(1)	(2)	(3)	(4)
Padi Sawah <i>Wet Field Paddy</i>	8 776	41 398	4 717
Padi Ladang <i>Dry Field Paddy</i>	4 504	15 709,95	3 488
Jagung <i>Corn</i>	1 218	9 838	8 079
Ubi Kayu <i>Cassava</i>	189	6 498	34 328
Ubi Jalar <i>Sweet Potato</i>	31	311	10,02
Kacang Tanah <i>Peanut</i>	77	93	1,22
Kedelai <i>Soybean</i>	1 237	1 796	1,45
Kacang Hijau <i>Greenpeas</i>	23	28	1,19

Catatan/Note: ...

Sumber/Source: Dinas Tanaman Pangan, Hortikultura dan Ketahanan Pangan Kabupaten Tebo/Official of Food Crops, Horticulture and Food Security of Tebo Regency

Tabel
Table 5.1.4**Luas Tanam dan Luas Panen Tanaman Padi Sawah
Menurut Kecamatan di Kabupaten Tebo, 2019**
*Planted and Harvest Area of Wet Field Paddy by Subdistrict
at Tebo Regency, 2019*

Kecamatan Subdistrict	Sisa Tanaman Akhir Tahun Lalu (Ha) Rest End of Previous Year (Ha)	Luas Tanam Baru (Ha) New Planted Area (Ha)	Luas Tanam Rusak (Ha) Damage Planted Area (Ha)
(1)	(2)	(3)	(4)
Tebo Ilir	2 507	1 211	284
Muara Tabir	310	262	-
Tebo Tengah	1 326	1 228	-
Sumay	697	579	6
Tengah Ilir	370	407	-
Rimbo Bujang	-	-	-
Rimbo Ulu	-	-	-
Rimbo Ilir	-	-	-
Tebo Ulu	2 984	3 372	-
VII Koto	466	315	7
Serai Serumpun	350	179	-
VII Koto Ilir	310	237	-
Tebo	9 320	7 790	297

Catatan/Note: ...

Sumber/Source: Dinas Tanaman Pangan, Hortikultura dan Ketahanan Pangan Kabupaten Tebo/Official of Food Crops, Horticulture and Food Security of Tebo Regency

Tabel 5.1.5 **Luas Panen, Produksi, dan Rata-rata Produksi Tanaman Padi Sawah Menurut Kecamatan di Kabupaten Tebo, 2019**
Harvest Area, Production, and Its Average of Wet Field Paddy by Subdistrict at Tebo Regency, 2019

Kecamatan Subdistrict	Luas Panen (Ha) Harvers Area (Ha)	Produksi (Ton) Production (Ton)	Rata-rata Produksi (Ton/Ha) Average of Production (Ton/Ha)
(1)	(2)	(3)	(4)
Tebo Ilir	1 583	NA	NA
Muara Tabir	239	NA	NA
Tebo Tengah	1 418	NA	NA
Sumay	482	NA	NA
Tengah Ilir	407	NA	NA
Rimbo Bujang	-	NA	NA
Rimbo Ulu	-	NA	NA
Rimbo Ilir	-	NA	NA
Tebo Ulu	3 581	NA	NA
VII Koto	323	NA	NA
Serai Serumpun	350	NA	NA
VII Koto Ilir	230	NA	NA
Tebo	8 613	41 398	4,81

Catatan/Note: ...

Sumber/Source: Dinas Tanaman Pangan, Hortikultura dan Ketahanan Pangan Kabupaten Tebo/Official of Food Crops, Horticulture and Food Security of Tebo Regency

Tabel
Table 5.1.6**Luas Tanam dan Luas Panen Tanaman Padi Ladang
Menurut Kecamatan di Kabupaten Tebo, 2019**
*Planted and Harvest Area of Dry Field Paddy by Subdistrict
at Tebo Regency, 2019*

Kecamatan Subdistrict	Sisa Tanaman Akhir Tahun Lalu (Ha) Rest End of Previous Year (Ha)	Luas Tanam Baru (Ha) New Planted Area (Ha)	Luas Tanam Rusak (Ha) Damage Planted Area (Ha)
(1)	(2)	(3)	(4)
Tebo Ilir	100	95	-
Muara Tabir	360	370	-
Tebo Tengah	76	20	-
Sumay	1 408	1 580	17
Tengah Ilir	895	950	-
Rimbo Bujang	-	-	-
Rimbo Ulu	-	-	-
Rimbo Ilir	-	-	-
Tebo Ulu	300	230	-
VII Koto	800	885	70
Serai Serumpun	1 160	700	-
VII Koto Ilir	1 050	1 175	-
Tebo	6 149	6 005	87

Catatan/Note: ...

Sumber/Source: Dinas Tanaman Pangan, Hortikultura dan Ketahanan Pangan Kabupaten Tebo/Official of Food Crops, Horticulture and Food Security of Tebo Regency

Tabel 5.1.7 Luas Panen, Produksi, dan Rata-rata Produksi Tanaman Padi Ladang Menurut Kecamatan di Kabupaten Tebo, 2019
Harvest Area, Production, and Its Average of Dry Field Paddy by Subdistrict at Tebo Regency, 2019

Kecamatan Subdistrict	Luas Panen (Ha) Harvers Area (Ha)	Produksi (Ton) Production (Ton)	Rata-rata Produksi (Ton/Ha) Average of Production (Ton/Ha)
(1)	(2)	(3)	(4)
Tebo Ilir	100	NA	NA
Muara Tabir	145	NA	NA
Tebo Tengah	30	NA	NA
Sumay	1 161	NA	NA
Tengah Ilir	800	NA	NA
Rimbo Bujang	-	NA	NA
Rimbo Ulu	-	NA	NA
Rimbo Ilir	-	NA	NA
Tebo Ulu	140	NA	NA
VII Koto	560	NA	NA
Serai Serumpun	760	NA	NA
VII Koto Ilir	628	NA	NA
Tebo	4 324	15 709,95	3,63

Catatan/Note: ...

Sumber/Source: Dinas Tanaman Pangan, Hortikultura dan Ketahanan Pangan Kabupaten Tebo/Official of Food Crops, Horticulture and Food Security of Tebo Regency

Tabel
Table 5.1.8**Luas Tanam dan Luas Panen Tanaman Jagung Menurut Kecamatan di Kabupaten Tebo, 2019**
Planted and Harvest Area of Corn by Subdistrict at Tebo Regency, 2019

Kecamatan Subdistrict	Sisa Tanaman Akhir Tahun Lalu (Ha) Rest End of Previous Year (Ha)	Luas Tanam Baru (Ha) New Planted Area (Ha)	Luas Tanam Rusak (Ha) Damage Planted Area (Ha)
(1)	(2)	(3)	(4)
Tebo Ilir	15	-	-
Muara Tabir	20	250	-
Tebo Tengah	34	30	-
Sumay	473	300	4
Tengah Ilir	84	125	-
Rimbo Bujang	27	72	4
Rimbo Ulu	31	3	1
Rimbo Ilir	7	44	-
Tebo Ulu	51	12	-
VII Koto	1 134	735	215
Serai Serumpun	45	148	-
VII Koto Ilir	436	409	-
Tebo	2 357	2 128	224

Catatan/Note: ...

Sumber/Source: Dinas Tanaman Pangan, Hortikultura dan Ketahanan Pangan Kabupaten Tebo/Official of Food Crops, Horticulture and Food Security of Tebo Regency

Tabel 5.1.9 Luas Panen, Produksi, dan Rata-rata Produksi Tanaman Jagung Menurut Kecamatan di Kabupaten Tebo, 2019
Harvest Area, Production, and Its Average of Corn by Subdistrict at Tebo Regency, 2019

Kecamatan Subdistrict	Luas Panen (Ha) Harvers Area (Ha)	Produksi (Ton) Production (Ton)	Rata-rata Produksi (Ton/Ha) Average of Production (Ton/Ha)
(1)	(2)	(3)	(4)
Tebo Ilir	15	NA	NA
Muara Tabir	20	NA	NA
Tebo Tengah	24	NA	NA
Sumay	291	NA	NA
Tengah Ilir	117	NA	NA
Rimbo Bujang	13	NA	NA
Rimbo Ulu	3	NA	NA
Rimbo Ilir	1	NA	NA
Tebo Ulu	41	NA	NA
VII Koto	498	NA	NA
Serai Serumpun	85	NA	NA
VII Koto Ilir	107	NA	NA
Tebo	1 215	9 838	8,10

Catatan/Note: ...

Sumber/Source: Dinas Tanaman Pangan, Hortikultura dan Ketahanan Pangan Kabupaten Tebo/Official of Food Crops, Horticulture and Food Security of Tebo Regency

Tabel
Table 5.1.10**Luas Tanam dan Luas Panen Tanaman Ubi Kayu Menurut Kecamatan di Kabupaten Tebo, 2019**
Planted and Harvest Area of Cassava by Subdistrict at Tebo Regency, 2019

Kecamatan Subdistrict	Sisa Tanaman Akhir Tahun Lalu (Ha) Rest End of Previous Year (Ha)	Luas Tanam Baru (Ha) New Planted Area (Ha)	Luas Tanam Rusak (Ha) Damage Planted Area (Ha)
(1)	(2)	(3)	(4)
Tebo Ilir	-	-	-
Muara Tabir	-	-	-
Tebo Tengah	3	13	-
Sumay	4	8	-
Tengah Ilir	15	11	-
Rimbo Bujang	26	61	7
Rimbo Ulu	26	23	-
Rimbo Ilir	20	14	1
Tebo Ulu	41	12	-
VII Koto	2	2	-
Serai Serumpun	-	-	-
VII Koto Ilir	2	3	-
Tebo	139	147	8

Catatan/Note: ...

Sumber/Source: Dinas Tanaman Pangan, Hortikultura dan Ketahanan Pangan Kabupaten Tebo/Official of Food Crops, Horticulture and Food Security of Tebo Regency

Tabel
Table 5.1.11

Luas Panen, Produksi, dan Rata-rata Produksi Tanaman Ubi Kayu Menurut Kecamatan di Kabupaten Tebo, 2019
Harvest Area, Production, and Its Average of Cassava by Subdistrict at Tebo Regency, 2019

Kecamatan Subdistrict	Luas Panen (Ha) Harvers Area (Ha)	Produksi (Ton) Production (Ton)	Rata-rata Produksi (Ton/Ha) Average of Production (Ton/Ha)
(1)	(2)	(3)	(4)
Tebo Ilir	-	NA	NA
Muara Tabir	-	NA	NA
Tebo Tengah	7	NA	NA
Sumay	8	NA	NA
Tengah Ilir	13	NA	NA
Rimbo Bujang	49	NA	NA
Rimbo Ulu	25	NA	NA
Rimbo Ilir	17	NA	NA
Tebo Ulu	52,3	NA	NA
VII Koto	2	NA	NA
Serai Serumpun	-	NA	NA
VII Koto Ilir	3	NA	NA
Tebo	176,3	6 498	36,86

Catatan/Note: ...

Sumber/Source: Dinas Tanaman Pangan, Hortikultura dan Ketahanan Pangan Kabupaten Tebo/Official of Food Crops, Horticulture and Food Security of Tebo Regency

Tabel
Table 5.1.12**Luas Tanam dan Luas Panen Tanaman Ubi Jalar Menurut Kecamatan di Kabupaten Tebo, 2019**
Planted and Harvest Area of Sweet Potato by Subdistrict at Tebo Regency, 2019

Kecamatan Subdistrict	Sisa Tanaman Akhir Tahun Lalu (Ha) Rest End of Previous Year (Ha)	Luas Tanam Baru (Ha) New Planted Area (Ha)	Luas Tanam Rusak (Ha) Damage Planted Area (Ha)
(1)	(2)	(3)	(4)
Tebo Ilir	-	-	-
Muara Tabir	-	-	-
Tebo Tengah	-	-	-
Sumay	-	-	-
Tengah Ilir	4	1	4
Rimbo Bujang	12	21	4
Rimbo Ulu	9	10	-
Rimbo Ilir	-	-	-
Tebo Ulu	-	-	-
VII Koto	-	-	-
Serai Serumpun	2	-	-
VII Koto Ilir	1	-	-
Tebo	28	32	4

Catatan/Note: ...

Sumber/Source: Dinas Tanaman Pangan, Hortikultura dan Ketahanan Pangan Kabupaten Tebo/Official of Food Crops, Horticulture and Food Security of Tebo Regency

Tabel
Table 5.1.13

Luas Panen, Produksi, dan Rata-rata Produksi Tanaman Ubi Jalar Menurut Kecamatan di Kabupaten Tebo, 2019
Harvest Area, Production, and Its Average of Sweet Potato by Subdistrict at Tebo Regency, 2019

Kecamatan Subdistrict	Luas Panen (Ha) Harvers Area (Ha)	Produksi (Ton) Production (Ton)	Rata-rata Produksi (Ton/Ha) Average of Production (Ton/Ha)
(1)	(2)	(3)	(4)
Tebo Ilir	-	NA	NA
Muara Tabir	-	NA	NA
Tebo Tengah	-	NA	NA
Sumay	-	NA	NA
Tengah Ilir	3	NA	NA
Rimbo Bujang	17	NA	NA
Rimbo Ulu	11	NA	NA
Rimbo Ilir	-	NA	NA
Tebo Ulu	-	NA	NA
VII Koto	-	NA	NA
Serai Serumpun	-	NA	NA
VII Koto Ilir	-	NA	NA
Tebo	31	311	10,03

Catatan/Note: ...

Sumber/Source: Dinas Tanaman Pangan, Hortikultura dan Ketahanan Pangan Kabupaten Tebo/Official of Food Crops, Horticulture and Food Security of Tebo Regency

Tabel
Table 5.1.14**Luas Tanam dan Luas Panen Tanaman Kacang Tanah
Menurut Kecamatan di Kabupaten Tebo, 2019**
*Planted and Harvest Area of Peanut by Subdistrict at Tebo
Regency, 2019*

Kecamatan Subdistrict	Sisa Tanaman Akhir Tahun Lalu (Ha) Rest End of Previous Year (Ha)	Luas Tanam Baru (Ha) New Planted Area (Ha)	Luas Tanam Rusak (Ha) Damage Planted Area (Ha)
(1)	(2)	(3)	(4)
Tebo Ilir	-	-	-
Muara Tabir	-	-	-
Tebo Tengah	1	-	-
Sumay	-	-	-
Tengah Ilir	7	6	-
Rimbo Bujang	17	34	3
Rimbo Ulu	19	14	-
Rimbo Ilir	11	16	1
Tebo Ulu	-	1	-
VII Koto	1	-	-
Serai Serumpun	1	9	-
VII Koto Ilir	-	1	-
Tebo	57	81	4

Catatan/Note: ...

Sumber/Source: Dinas Tanaman Pangan, Hortikultura dan Ketahanan Pangan Kabupaten Tebo/Official of Food Crops, Horticulture and Food Security of Tebo Regency

Tabel 5.1.15 Luas Panen, Produksi, dan Rata-rata Produksi Tanaman Kacang Tanah Menurut Kecamatan di Kabupaten Tebo, 2019
Harvest Area, Production, and Its Average of Peanut by Subdistrict at Tebo Regency, 2019

Kecamatan Subdistrict	Luas Panen (Ha) Harvers Area (Ha)	Produksi (Ton) Production (Ton)	Rata-rata Produksi (Ton/Ha) Average of Production (Ton/Ha)
(1)	(2)	(3)	(4)
Tebo Ilir	-	NA	NA
Muara Tabir	-	NA	NA
Tebo Tengah	-	NA	NA
Sumay	-	NA	NA
Tengah Ilir	6	NA	NA
Rimbo Bujang	29	NA	NA
Rimbo Ulu	12	NA	NA
Rimbo Ilir	17	NA	NA
Tebo Ulu	1	NA	NA
VII Koto	-	NA	NA
Serai Serumpun	9	NA	NA
VII Koto Ilir	1	NA	NA
Tebo	76	93	1,22

Catatan/Note: ...

Sumber/Source: Dinas Tanaman Pangan, Hortikultura dan Ketahanan Pangan Kabupaten Tebo/Official of Food Crops, Horticulture and Food Security of Tebo Regency

Tabel
Table 5.1.16**Luas Tanam dan Luas Panen Tanaman Kedelai Menurut Kecamatan di Kabupaten Tebo, 2019**
Planted and Harvest Area of Soybean by Subdistrict at Tebo Regency, 2019

Kecamatan Subdistrict	Sisa Tanaman Akhir Tahun Lalu (Ha) Rest End of Previous Year (Ha)	Luas Tanam Baru (Ha) New Planted Area (Ha)	Luas Tanam Rusak (Ha) Damage Planted Area (Ha)
(1)	(2)	(3)	(4)
Tebo Ilir	526	42	-
Muara Tabir	380	-	40
Tebo Tengah	152	30	-
Sumay	485	193	15
Tengah Ilir	440	-	1
Rimbo Bujang	86	42	1
Rimbo Ulu	30	31	-
Rimbo Ilir	-	-	-
Tebo Ulu	698	-	-
VII Koto	812	587	86
Serai Serumpun	160	70	-
VII Koto Ilir	790	175	-
Tebo	4 559	1 170	143

Catatan/Note: ...

Sumber/Source: Dinas Tanaman Pangan, Hortikultura dan Ketahanan Pangan Kabupaten Tebo/Official of Food Crops, Horticulture and Food Security of Tebo Regency

Tabel 5.1.17 Luas Panen, Produksi, dan Rata-rata Produksi Tanaman Kedelai Menurut Kecamatan di Kabupaten Tebo, 2019
Table 5.1.17 Harvest Area, Production, and Its Average of Soybean by Subdistrict at Tebo Regency, 2019

Kecamatan Subdistrict	Luas Panen (Ha) Harvers Area (Ha)	Produksi (Ton) Production (Ton)	Rata-rata Produksi (Ton/Ha) Average of Production (Ton/Ha)
(1)	(2)	(3)	(4)
Tebo Ilir	127	NA	NA
Muara Tabir	185	NA	NA
Tebo Tengah	30	NA	NA
Sumay	263	NA	NA
Tengah Ilir	38	NA	NA
Rimbo Bujang	47	NA	NA
Rimbo Ulu	-	NA	NA
Rimbo Ilir	-	NA	NA
Tebo Ulu	-	NA	NA
VII Koto	433	NA	NA
Serai Serumpun	70	NA	NA
VII Koto Ilir	86	NA	NA
Tebo	1279	1 796	1,40

Catatan/Note: ...

Sumber/Source: Dinas Tanaman Pangan, Hortikultura dan Ketahanan Pangan Kabupaten Tebo/Official of Food Crops, Horticulture and Food Security of Tebo Regency

Tabel
Table 5.1.18**Luas Tanam dan Luas Panen Tanaman Kacang Hijau
Menurut Kecamatan di Kabupaten Tebo, 2019**
*Planted and Harvest Area of Greenpeas by Subdistrict at
Tebo Regency, 2019*

Kecamatan Subdistrict	Sisa Tanaman Akhir Tahun Lalu (Ha) Rest End of Previous Year (Ha)	Luas Tanam Baru (Ha) New Planted Area (Ha)	Luas Tanam Rusak (Ha) Damage Planted Area (Ha)
(1)	(2)	(3)	(4)
Tebo Ilir	-	-	-
Muara Tabir	-	-	-
Tebo Tengah	-	-	-
Sumay	-	-	-
Tengah Ilir	8	6	-
Rimbo Bujang	-	6	3
Rimbo Ulu	8	8	-
Rimbo Ilir	-	-	-
Tebo Ulu	3	2	-
VII Koto	-	-	-
Serai Serumpun	1	-	-
VII Koto Ilir	1	-	-
Tebo	21	22	3

Catatan/Note: ...

Sumber/Source: Dinas Tanaman Pangan, Hortikultura dan Ketahanan Pangan Kabupaten Tebo/Official of Food Crops, Horticulture and Food Security of Tebo Regency

Tabel
Table 5.1.19

Luas Panen, Produksi, dan Rata-rata Produksi Tanaman Kacang Hijau Menurut Kecamatan di Kabupaten Tebo, 2019
Harvest Area, Production, and Its Average of Greenpeas by Subdistrict at Tebo Regency, 2019

Kecamatan Subdistrict	Luas Panen (Ha) Harvers Area (Ha)	Produksi (Ton) Production (Ton)	Rata-rata Produksi (Ton/Ha) Average of Production (Ton/Ha)
(1)	(2)	(3)	(4)
Tebo Ilir	-	NA	NA
Muara Tabir	-	NA	NA
Tebo Tengah	-	NA	NA
Sumay	-	NA	NA
Tengah Ilir	6	NA	NA
Rimbo Bujang	3	NA	NA
Rimbo Ulu	11	NA	NA
Rimbo Ilir	1	NA	NA
Tebo Ulu	2	NA	NA
VII Koto	-	NA	NA
Serai Serumpun	-	NA	NA
VII Koto Ilir	-	NA	NA
Tebo	23	28	1,22

Catatan/Note: ...

Sumber/Source: Dinas Tanaman Pangan, Hortikultura dan Ketahanan Pangan Kabupaten Tebo/Official of Food Crops, Horticulture and Food Security of Tebo Regency

5.2 HORTIKULTURA

HORTICULTURE

Tabel 5.2.1 **Luas Panen Tanaman Sayuran Menurut Kecamatan dan Jenis Tanaman (ha), 2018 dan 2019**
Table 5.2.1 **Harvested Area of Vegetables by Subdistrict and Kind of Plant (ha), 2018 and 2019**

Kecamatan Subdistrict	Bawang Merah/Shallot		Cabai/Chili	
	2018	2019	2018	2019
(1)	(2)	(3)	(4)	(5)
Tebo Ilir	–	–	2,00	5,00
Muara Tabir	–	–	31,00	10,00
Tebo Tengah	–	–	7,00	5,00
Sumay	–	–	8,00	11,00
Tengah Ilir	–	–	27,00	9,00
Rimbo Bujang	–	–	18,00	31,00
Rimbo Ulu	–	–	15,00	16,00
Rimbo Ilir	–	–	2,00	6,00
Tebo Ulu	–	–	7,00	5,00
VII Koto	–	–	6,00	5,00
Serai Serumpun	–	–	6,00	1,00
VII Koto Ilir	–	–	6,00	9,00
Tebo	–	–	135,00	113,00

Lanjutan Tabel/*Continued Table 5.2.1*

Kecamatan Subdistrict	Kentang/Potato		Kubis/Cabbage	
	2018	2019	2018	2019
(1)	(6)	(7)	(8)	(9)
Tebo Ilir	-	-	-	-
Muara Tabir	-	-	-	-
Tebo Tengah	-	-	-	-
Sumay	-	-	-	-
Tengah Ilir	-	-	-	-
Rimbo Bujang	-	-	-	-
Rimbo Ulu	-	-	-	-
Rimbo Ilir	-	-	-	-
Tebo Ulu	-	-	-	-
VII Koto	-	-	-	-
Serai Serumpun	-	-	-	-
VII Koto Ilir	-	-	-	-
Tebo	-	-	-	-

Lanjutan Tabel/*Continued Table 5.2.1*

Kecamatan Subdistrict	Petai Chinese Cabbage		Tomat/Tomato		Bawang Putih Garlic	
	2018	2019	2018	2019	2018	2019
(1)	(10)	(11)	(12)	(13)	(14)	(15)
Tebo Ilir	-	-	-	-	-	-
Muara Tabir	-	-	-	-	-	-
Tebo Tengah	-	-	-	-	-	-
Sumay	-	-	-	-	-	-
Tengah Ilir	-	-	4,00	3,00	-	-
Rimbo Bujang	-	-	-	-	-	-
Rimbo Ulu	-	-	4,00	-	-	-
Rimbo Ilir	-	-	-	-	-	-
Tebo Ulu	-	-	-	-	-	-
VII Koto	-	-	-	-	-	-
Serai Serumpun	-	-	2,00	-	-	-
VII Koto Ilir	-	-	-	-	-	-
Tebo	-	-	10,00	3,00	-	-

Catatan/Note: ...

Sumber/Source: BPS, Statistik Pertanian Hortikultura SPH-SBS/BPS-Statistics Indonesia, Agricultural Statistic for Horticulture SPH-SBS

Tabel 5.2.2 **Produksi Tanaman Sayuran Menurut Kecamatan dan Jenis Tanaman (kuintal), 2018 dan 2019**
Table 5.2.2 **Production of Vegetables by Subdistrict and Kind of Plant (quintal), 2018 dan 2019**

Kecamatan Subdistrict	Bawang Merah/Shallot		Cabai/Chili	
	2018	2019	2018	2019
(1)	(2)	(3)	(4)	(5)
Tebo Ilir	–	–	44,00	53,00
Muara Tabir	–	–	177,00	36,00
Tebo Tengah	–	–	83,00	64,00
Sumay	–	–	179,00	160,00
Tengah Ilir	–	–	1 274,00	552,00
Rimbo Bujang	–	–	157,00	340,00
Rimbo Ulu	–	–	2 170,00	1 935,00
Rimbo Ilir	–	–	4,00	65,00
Tebo Ulu	–	–	287,00	544,00
VII Koto	–	–	102,00	106,00
Serai Serumpun	–	–	98,00	6,00
VII Koto Ilir	–	–	147,00	113,00
Tebo	–	–	4 722,00	3 974,00

Lanjutan Tabel/*Continued Table 5.2.2*

Kecamatan Subdistrict	Kentang/Potato		Kubis/Cabbage	
	2018	2019	2018	2019
(1)	(6)	(7)	(8)	(9)
Tebo Ilir	–	–	–	–
Muara Tabir	–	–	–	–
Tebo Tengah	–	–	–	–
Sumay	–	–	–	–
Tengah Ilir	–	–	–	–
Rimbo Bujang	–	–	–	–
Rimbo Ulu	–	–	–	–
Rimbo Ilir	–	–	–	–
Tebo Ulu	–	–	–	–
VII Koto	–	–	–	–
Serai Serumpun	–	–	–	–
VII Koto Ilir	–	–	–	–
Tebo	–	–	–	–

Lanjutan Tabel/Continued Table 5.2.2

Kecamatan Subdistrict	Petsai Chinese Cabbage		Tomat/Tomato		Bawang Putih Garlic	
	2018	2019	2018	2019	2018	2019
(1)	(10)	(11)	(12)	(13)	(14)	(15)
Tebo Ilir	–	–	–	–	–	–
Muara Tabir	–	–	–	–	–	–
Tebo Tengah	–	–	–	–	–	–
Sumay	–	–	–	–	–	–
Tengah Ilir	–	–	155,00	112,00	–	–
Rimbo Bujang	–	–	–	–	–	–
Rimbo Ulu	–	–	238,00	–	–	–
Rimbo Ilir	–	–	–	–	–	–
Tebo Ulu	–	–	–	–	–	–
VII Koto	–	–	–	–	–	–
Serai Serumpun	–	–	9,00	–	–	–
VII Koto Ilir	–	–	–	–	–	–
Tebo	–	–	402,00	112,00	–	–

Catatan/Note: ...

Sumber/Source: BPS, Statistik Pertanian Hortikultura SPH-SBS/BPS-Statistics Indonesia, Agricultural Statistic for Horticulture SPH-SBS

Tabel
Table 5.2.3

Luas Panen Tanaman Sayuran dan Buah–Buahan Semusim Menurut Jenis Tanaman (ha), 2018 dan 2019
Harvested Area of Seasonal Vegetables and Fruits by Kind of Plant (ha), 2018 and 2019

Jenis Tanaman Kind of Plants	2018	2019
Sayuran/ Vegetables		
Bawang Daun/ Wlech Onion	–	–
Bawang Merah/ Shallot	–	–
Bawang Putih/ Garlic	–	–
Bayam/ Spinach	121,00	156,00
Buncis/ Green Bean	2,00	4,00
Cabai Besar/ Chili (Capsicum Annum)	81,00	65,00
Cabai Rawit/ Chili (Capsicum Frutescens)	54,00	48,00
Cabai/ Chili	135,00	113,00
Jamur/ Mushroom	709,00	–
Kacang Merah/ Red Bean	–	–
Kacang Panjang/ Yardlong Bean	103,00	101,00
Kangkung/ Kangkong	129,00	177,00
Kembang Kol/ Cauliflower	–	–
Kentang/ Potato	–	–
Ketimun/ Cucumber	85,00	76,00
Kubis/ Cabbage	–	–
Labu Siam/ Chayote	–	–
Lobak/ Radish	–	–
Paprika/ Bell Pepper	–	–
Petsai/ Chinese Cabbage	–	–
Terung/ Eggplant	63,00	63,00
Tomat/ Tomato	10,00	3,00
Wortel/ Carrot	–	–
Buah–buahan/ Fruits		
Blewah/ Cantaloupe	1,00	–
Melon/ Melon	1,00	–
Semangka/ Watermelon	33,00	55,00
Stroberi/ Strawberry	–	–

Catatan/Note: ...

Sumber/Source: BPS, Statistik Pertanian Hortikultura SPH-SBS/BPS-Statistics Indonesia, Agricultural Statistic for Horticulture SPH-SBS

Tabel 5.2.4 **Produksi Tanaman Sayuran dan Buah–Buahan Semusim Menurut Jenis Tanaman (kuintal), 2018–2019**
Production of Seasonal Vegetables and Fruits by Kind of Plant (quintal), 2016–2019

Jenis Tanaman <i>Kind of Plants</i>	2018	2019
(1)	(2)	(3)
Sayuran/ Vegetables		
Bawang Daun/ Wlech Onion	–	–
Bawang Merah/ Shallot	–	–
Bawang Putih/ Garlic	–	–
Bayam/ Spinach	2 121,00	2 272,00
Buncis/ Green Bean	41,00	252,00
Cabai Besar/ Chili (Capsicum Annum)	2 673,00	1 876,00
Cabai Rawit/ Chili (Capsicum Frutescens)	2 049,00	2 098,00
Cabai/ Chili	4 722,00	3 974,00
Jamur/ Mushroom	85,00	–
Kacang Merah/ Red Bean	–	–
Kacang Panjang/ Yardlong Bean	3 804,00	4 180,00
Kangkung/ Kangkong	2 982,00	2 863,00
Kembang Kol/ Cauliflower	–	–
Kentang/ Potato	–	–
Ketimun/ Cucumber	5 374,00	3 865,00
Kubis/ Cabbage	–	–
Labu Siam/ Chayote	–	–
Lobak/ Radish	–	–
Paprika/ Bell Pepper	–	–
Petsai/ Chinese Cabbage	–	–
Terung/ Eggplant	4 867,00	4 696,00
Tomat/ Tomato	402,00	112,00
Wortel/ Carrot	–	–
Buah–buahan/ Fruits		
Blewah/ Cantaloupe	9,00	–
Melon/ Melon	170,00	–
Semangka/ Watermelon	4 463,00	8 505,00
Stroberi/ Strawberry	–	–

Catatan/Note: ...

Sumber/Source: BPS, Statistik Pertanian Hortikultura SPH-SBS/BPS-Statistics Indonesia, Agricultural Statistic for Horticulture SPH-SBS

Tabel
Table 5.2.5**Luas Panen Tanaman Biofarmaka Menurut Kecamatan dan Jenis Tanaman (m²), 2018 dan 2019**
Harvested Area of Medicinal Plants by Subdistrict and Kind of Plant (m²), 2018 and 2019

Kecamatan Subdistrict	Jahe/Ginger		Laos/Lengkuas/Galanga	
	2018	2019	2018	2019
(1)	(2)	(3)	(4)	(5)
Tebo Ilir	–	–	–	–
Muara Tabir	2 500	7 000	500	1 600
Tebo Tengah	100	100	200	150
Sumay	–	–	–	–
Tengah Ilir	24 110	6 200	14 320	3 800
Rimbo Bujang	205	026	–	–
Rimbo Ulu	–	–	–	–
Rimbo Ilir	–	–	–	–
Tebo Ulu	–	–	–	–
VII Koto	852	266	631	346
Serai Serumpun	–	1	–	2
VII Koto Ilir	–	–	–	–
Tebo	27 767	13 593	15 651	5 898

Lanjutan Tabel/Continued Table 5.2.5

Kecamatan Subdistrict	Kencur/East Indian Galangal		Kunyit/Turmeric	
	2018	2019	2018	2019
(1)	(6)	(7)	(8)	(9)
Tebo Ilir	–	–	–	–
Muara Tabir	1 000	3 000	1 000	2 900
Tebo Tengah	50	125	250	150
Sumay	–	–	–	–
Tengah Ilir	1 785	1 350	12 380	4 350
Rimbo Bujang	–	–	15	10
Rimbo Ulu	–	–	–	–
Rimbo Ilir	–	–	–	–
Tebo Ulu	–	–	–	–
VII Koto	474	270	349	335
Serai Serumpun	–	1	–	1
VII Koto Ilir	–	–	–	–
Tebo	3 309	4 746	13 994	7 746

Catatan/Note: ...

Sumber/Source: BPS, Statistik Pertanian Hortikultura SPH-TBF/BPS-Statistics Indonesia, Agricultural Statistic for Horticulture SPH-TBF

Tabel 5.2.6 **Produksi Tanaman Biofarmaka Menurut Kecamatan dan Jenis Tanaman (kg), 2018 dan 2019**
Table 5.2.6 **Production of Medicinal Plants by Subdistrict and Kind of Plant (kg) 2018 and 2019**

Kecamatan Subdistrict	Jahe/Ginger		Laos/Lengkuas/Galanga	
	2018	2019	2018	2019
(1)	(2)	(3)	(4)	(5)
Tebo Ilir	–	–	–	–
Muara Tabir	600	1 680	180	626
Tebo Tengah	200	225	210	783
Sumay	–	–	–	–
Tengah Ilir	22 940	5 650	13 250	3 700
Rimbo Bujang	153	164	–	–
Rimbo Ulu	–	–	–	–
Rimbo Ilir	–	–	–	–
Tebo Ulu	–	–	–	–
VII Koto	873	233	735	296
Serai Serumpun	–	5	–	10
VII Koto Ilir	–	–	–	–
Tebo	24 766	7 957	14 375	5 415

Lanjutan Tabel/Continued Table 5.2.6

Kecamatan Subdistrict	Kencur/East Indian Galangal		Kunyit/Turmeric	
	2018	2019	2018	2019
(1)	(6)	(7)	(8)	(9)
Tebo Ilir	–	–	–	–
Muara Tabir	340	1 020	430	1 247
Tebo Tengah	34	75	222	150
Sumay	–	–	–	–
Tengah Ilir	1 500	1 185	8 400	3 050
Rimbo Bujang	–	–	41	49
Rimbo Ulu	–	–	–	–
Rimbo Ilir	–	–	–	–
Tebo Ulu	–	–	–	–
VII Koto	509	743	441	308
Serai Serumpun	–	4	–	5
VII Koto Ilir	–	–	–	–
Tebo	2 383	3 027	9 534	4 809

Catatan/Note: ...

Sumber/Source: BPS, Statistik Pertanian Hortikultura SPH-TBF/BPS-Statistics Indonesia, Agricultural Statistic for Horticulture SPH-TBF

Tabel
Table 5.2.7**Luas Panen Tanaman Biofarmaka Menurut Jenis Tanaman (m²), 2018 dan 2019**
Harvested Area of Medicinal Plants by Kind of Plant (m²), 2018 and 2019

Jenis Tanaman Kind of Plants	2018	2019
(1)	(2)	(3)
Dlingo/Dringo/ Sweet Root/Calamus	250,00	150,00
Jahe/ Ginger	27 767,00	13 593,00
Kapulaga/ Java Cardamon	–	–
Keji Beling/Kecibeling/ Strobilanthes crisper	100,00	200,00
Kencur/ East Indian Galangal	3 309,00	4 746,00
Kunyit/ Turmeric	13 994,00	7 746,00
Laos/Lengkuas/ Galanga	15 651,00	5 898,00
Lempuyang/ Zingiber Aromaticum	–	100,00
Lidah Buaya/ Olivieria	–	100,00
Mahkota Dewa/ God's Crown	–	100,00
Mengkudu/Pace/ Indian Mulberry	–	100,00
Sambiloto/ King of Bitter	–	100,00
Temuireng/ Black Turmeric	500,00	1 600,00
Temukunci/ Chinese Keys	500,00	650,00
Temulawak/ Java Turmeric	1 394,00	2 011,00

Catatan/Note: ...

Sumber/Source: BPS, Statistik Pertanian Hortikultura SPH-TBF/BPS-Statistics Indonesia, Agricultural Statistic for Horticulture SPH-TBF

Tabel
Table 5.2.8

Produksi Tanaman Biofarmaka Menurut Jenis Tanaman (kg), 2018 dan 2019
Production of Medicinal Plants by Kind of Plant (kg), 2018 and 2019

Jenis Tanaman <i>Kind of Plants</i>	2018	2019
(1)	(2)	(3)
Dlingo/Dringo/ Sweet Root/Calamus	100,00	150,00
Jahe/ Ginger	24 766,00	7 957,00
Kapulaga/ Java Cardamon	–	–
Keji Beling/Kecibeling/ Strobilanthes crispa	34,00	184,00
Kencur/ East Indian Galangal	2 383,00	3 027,00
Kunyit/ Turmeric	9 534,00	4 809,00
Laos/Lengkuas/ Galanga	14 375,00	5 415,00
Lempuyang/ Zingiber Aromaticum	–	100,00
Lidah Buaya/ Oliviera	–	100,00
Mahkota Dewa/ God's Crown	–	2 400,00
Mengkudu/Pace/ Indian Mulberry	–	150,00
Sambiloto/ King of Bitter	–	150,00
Temuireng/ Black Turmeric	290,00	928,00
Temukunci/ Chinese Keys	200,00	500,00
Temulawak/ Java Turmeric	995,00	1 271,00

Catatan/Note: ...

Sumber/Source: BPS, Statistik Pertanian Hortikultura SPH-TBF/BPS-Statistics Indonesia, Agricultural Statistic for Horticulture SPH-TBF

Tabel
Table 5.2.9**Luas Panen Tanaman Hias Menurut Kecamatan dan Jenis Tanaman (m²), 2018 and 2019**
Harvested Area of Ornamental Plants by Subdistrict and Kind of Plant (m²), 2018 and 2019

Kecamatan Subdistrict	Anggrek/ <i>Orchid</i>		Krisan/ <i>Chrysantemum</i>	
	2018	2019	2018	2019
(1)	(2)	(3)	(4)	(5)
Tebo Ilir	–	–	–	–
Muara Tabir	–	–	–	–
Tebo Tengah	–	–	–	–
Sumay	–	–	–	–
Tengah Ilir	–	–	–	–
Rimbo Bujang	–	–	–	–
Rimbo Ulu	–	–	–	–
Rimbo Ilir	–	–	–	–
Tebo Ulu	–	–	–	–
VII Koto	–	–	–	–
Serai Serumpun	–	–	–	–
VII Koto Ilir	–	–	–	–
Tebo	–	–	–	–

Lanjutan Tabel/Continued Table 5.2.9

Kecamatan Subdistrict	Mawar/Rose		Sedap Malam/Tuberose	
	2018	2019	2018	2019
(1)	(6)	(7)	(8)	(9)
Tebo Ilir	–	–	–	–
Muara Tabir	–	–	–	–
Tebo Tengah	–	–	–	–
Sumay	–	–	–	–
Tengah Ilir	–	–	–	–
Rimbo Bujang	–	–	–	–
Rimbo Ulu	–	–	–	–
Rimbo Ilir	–	–	–	–
Tebo Ulu	–	–	–	–
VII Koto	–	–	–	–
Serai Serumpun	–	–	–	–
VII Koto Ilir	–	–	–	–
Tebo	–	–	–	–

Catatan/Note: ...

Sumber/Source: BPS, Statistik Pertanian Hortikultura SPH-TH/BPS-Statistics Indonesia, Agricultural Statistik for Horticulture SPH-TH

Tabel
Table 5.2.10**Produksi Tanaman Hias Menurut Kecamatan dan Jenis
Tanaman (tangkai), 2018 and 2019**
*Production of Ornamental Plants by Subdistrict and Kind of
Plant (stalks), 2018 and 2019*

Kecamatan Subdistrict	Anggrek/ <i>Orchid</i>		Krisan/ <i>Chrysantemum</i>	
	2018	2019	2018	2019
(1)	(2)	(3)	(4)	(5)
Tebo Ilir	–	–	–	–
Muara Tabir	–	–	–	–
Tebo Tengah	–	–	–	–
Sumay	–	–	–	–
Tengah Ilir	–	–	–	–
Rimbo Bujang	–	–	–	–
Rimbo Ulu	–	–	–	–
Rimbo Ilir	–	–	–	–
Tebo Ulu	–	–	–	–
VII Koto	–	–	–	–
Serai Serumpun	–	–	–	–
VII Koto Ilir	–	–	–	–
Tebo	–	–	–	–

Lanjutan Tabel/Continued Table 5.2.10

Kecamatan Subdistrict	Mawar/Rose		Sedap Malam/Tuberose	
	2018	2019	2018	2019
(1)	(6)	(7)	(8)	(9)
Tebo Ilir	–	–	–	–
Muara Tabir	–	–	–	–
Tebo Tengah	–	–	–	–
Sumay	–	–	–	–
Tengah Ilir	–	–	–	–
Rimbo Bujang	–	–	–	–
Rimbo Ulu	–	–	–	–
Rimbo Ilir	–	–	–	–
Tebo Ulu	–	–	–	–
VII Koto	–	–	–	–
Serai Serumpun	–	–	–	–
VII Koto Ilir	–	–	–	–
Tebo	–	–	–	–

Catatan/Note: ...

Sumber/Source: BPS, Statistik Pertanian Hortikultura SPH-TH/BPS-Statistics Indonesia, Agricultural Statistik for Horticulture SPH-TH

Tabel
Table 5.2.11**Luas Panen Tanaman Hias Menurut Jenis Tanaman (m²),
2018 dan 2019**
**Harvested Area of Ornamental Plants by Kind of Plant (m²),
2018 and 2019**

Jenis Tanaman <i>Kind of Plants</i>	2018	2019
(1)	(2)	(3)
Adenium (Kamboja Jepang)/ Adenium obesum	–	–
Aglaonema/ Chinese evergreens	–	–
Anggrek/ Orchid	–	–
Anthurium Bunga/ Flamingo Lily Flower	–	–
Anthurium Daun/ Laceleaf	–	–
Anyelir/ Carnation	–	–
Caladium/ Heart of Jesus	–	–
Cordyline/ Cordyline	–	–
Diffenbachia/ Dumb canes	–	–
Dracaena/ Dracaena	–	–
Euphorbia/ Spurges	–	–
Gladiol/ Gladiol	–	–
Herbras/ Gerbera	–	–
Krisan/ Chrysantemum	–	–
Mawar/ Rose	–	–
Melati/ Jasmine	–	–
Monstera/ Swiss cheese plant	–	–
Pakis/ Fern	–	–
Palem/ Palm	–	–
Pedang-pedangan/ Sansevieria	–	–
Pisang–pisangan/ Heliconia	–	–
Philodendron/ Philodendron	–	–
Sedap Malam/ Tuberose	–	–
Soka/ Ixora	–	–

Catatan/Note: ...

Sumber/Source: BPS, Statistik Pertanian Hortikultura SPH-TH/BPS-Statistics Indonesia, Agricultural Statistik for Horticulture SPH-TH

Tabel 5.2.12 **Produksi Tanaman Hias Menurut Jenis Tanaman (tangkai), 2018 dan 2019**
Table 5.2.12 **Production of Ornamental Plants by Kind of Plant (stalks), 2018 and 2019**

Jenis Tanaman Kind of Plants	2018	2019
(1)	(2)	(3)
Adenium (Kamboja Jepang)/ Adenium obesum	–	–
Aglaonema/ Chinese evergreens	–	–
Anggrek/ Orchid	–	–
Anthurium Bunga/ Flamingo Lily Flower	–	–
Anthurium Daun/ Laceleaf	–	–
Anyelir/ Carnation	–	–
Caladium/ Heart of Jesus	–	–
Cordyline/ Cordyline	–	–
Diffenbachia/ Dumb canes	–	–
Dracaena/ Dracaena	–	–
Euphorbia/ Spurges	–	–
Gladiol/ Gladiol	–	–
Herbras/ Gerbera	–	–
Krisan/ Chrysantemum	–	–
Mawar/ Rose	–	–
Melati/ Jasmine	–	–
Monstera/ Swiss cheese plant	–	–
Pakis/ Fern	–	–
Palem/ Palm	–	–
Pedang-pedangan/ Sansevieria	–	–
Pisang–pisangan/ Heliconia	–	–
Philodendron/ Philodendron	–	–
Sedap Malam/ Tuberose	–	–
Soka/ Ixora	–	–

Catatan/Note: ...

Sumber/Source: BPS, Statistik Pertanian Hortikultura SPH-TH/BPS-Statistics Indonesia, Agricultural Statistik for Horticulture SPH-TH

Tabel 5.2.13 **Produksi Buah-buahan Menurut Kecamatan dan Jenis Tanaman (kuintal), 2018 and 2019**
Production of Fruits by Subdistrict and Kind of Plant (kuintal), 2018 and 2019

Kecamatan Subdistrict	Mangga/Mango		Durian/Durian	
	2018	2019	2018	2019
(1)	(2)	(3)	(4)	(5)
Tebo Ilir	185	229	880	780
Muara Tabir	1 290	740	843	590
Tebo Tengah	152	362	293	285
Sumay	124	82	188	63
Tengah Ilir	93	171	190	590
Rimbo Bujang	86	179	–	1 536
Rimbo Ulu	20	20	50	453
Rimbo Ilir	–	332	–	1 350
Tebo Ulu	–	50	195	850
VII Koto	331	881	147	1 714
Serai Serumpun	–	58	604	388
VII Koto Ilir	18	18	213	4 770
Tebo	2 299	3 122	3 603	13 369

Lanjutan Tabel/*Continued Table* 5.2.13

Kecamatan Subdistrict	Jeruk/Orange		Pisang/Banana	
	2018	2019	2018	2019
(1)	(6)	(7)	(8)	(9)
Tebo Ilir	77	146	247	79
Muara Tabir	220	430	105	172
Tebo Tengah	213	458	1 115	541
Sumay	–	–	448	1 023
Tengah Ilir	1 730	1 995	1 204	2 220
Rimbo Bujang	–	109	1 766	1 690
Rimbo Ulu	240	125	204	227
Rimbo Ilir	–	–	1 225	2 100
Tebo Ulu	–	–	1 280	6 294
VII Koto	649	551	310	370
Serai Serumpun	–	5	–	4
VII Koto Ilir	231	243	477	518
Tebo	3 360	4 062	8 381	15 238

Lanjutan Tabel/*Continued Table* 5.2.13

Kecamatan Subdistrict	Pepaya/Papaya		Salak/Salacca	
	2018	2019	2018	2019
(1)	(10)	(11)	(12)	(13)
Tebo Ilir	62	135	–	–
Muara Tabir	36	28	–	–
Tebo Tengah	85	36	–	–
Sumay	74	56	–	–
Tengah Ilir	182	291	–	–
Rimbo Bujang	507	205	420	360
Rimbo Ulu	136	85	756	801
Rimbo Ilir	237	615	–	–
Tebo Ulu	31	38	–	–
VII Koto	47	58	38	53
Serai Serumpun	–	–	–	–
VII Koto Ilir	65	88	32	81
Tebo	1 462	1 635	1 246	1 295

Catatan/Note: ...

Sumber/Source: BPS, Statistik Pertanian Hortikultura SPH-BST/BPS-Statistics Indonesia, Agricultural Statistic for Horticulture SPH-BST

Tabel 5.2.14 **Produksi Buah–Buahan dan Sayuran Tahunan Menurut Jenis Tanaman (ton), 2018 dan 2019**
Production of Annual Fruits and Vegetables by Kind of Plant (ton), 2018 and 2019

Jenis Tanaman <i>Kind of Plants</i>	2018	2019
(1)	(2)	(3)
Buah–Buahan/ Fruits:		
Alpukat/ Avocado	223,00	230,00
Anggur/ Grape	–	–
Apel/ Apple	–	–
Belimbing/ Star Fruit	102,00	160,00
Duku/Langsat/Kokosan/ Duku	6 069,00	10 051,00
Durian/ Durian	3 603,00	13 369,00
Jambu Air/ Rose Apple	298,00	257,00
Jambu Biji/ Guava	256,00	467,00
Jeruk Besar/ Pomelo	4,00	4,00
Jeruk Siam/Kepro/ Tangerang/Orange	3 360,00	4 062,00
Jeruk/ Orange (Tangerang + Pomelo)	3 364,00	4 066,00
Mangga/ Mango	2 299,00	3 122,00
Manggis/ Mangosteen	272,00	413,00
Markisa/ Marquisa	2,00	–
Nangka/Cempedak/ Jack Fruit	5 681,00	7 072,00
Nenas/ Pineapple	268,00	187,00
Pepaya/ Papaya	1 462,00	1 635,00
Pisang/ Banana	8 381,00	15 238,00
Rambutan/ Rambutan	2 023,00	5 608,00
Salak/ Salacca	1 246,00	1 295,00
Sawo/Sapodilla/ Star Apple	2 599,00	2 894,00
Sirsak/ Soursop	153,00	182,00
Sukun/ Bread Fruit	1 299,00	915,00
Sayuran/ Vegetables		
Jengkol/ Jengkol	4 917,00	3 357,00
Melinjo/ Melinjo	1 532,00	1 276,00
Petai/ Twisted Cluster Bean	1 372,00	2 076,00

Catatan/Note: ...

Sumber/Source: BPS, Statistik Pertanian Hortikultura SPH-BST/BPS-Statistics Indonesia, Agricultural Statistic for Horticulture SPH-BST

5.3 PERKEBUNAN ESTATE CROPS

Tabel 5.3.1 Luas Areal Tanaman Perkebunan Menurut Kecamatan dan Jenis Tanaman (ha), 2018 dan 2019
Planted Area of Estate Crops by Subdistrict and Type of Crops (ha), 2018 dan 2019

Kecamatan Subdistrict	Kelapa Sawit/Oil Palm		Kelapa/Coconut	
	2018	2019	2018	2019
(1)	(2)	(3)	(4)	(5)
Tebo Ilir	13 022	13 087	97	97
Muara Tabir	6 778	6 651	127	123
Tebo Tengah	10 324	10 409	92	96
Sumay	5 367	5 485	86	91
Tengah Ilir	7 384	7 387	147	147
Rimbo Bujang	4 488	4 472	65	63
Rimbo Ulu	1 135	1 223	208	210
Rimbo Ilir	3 990	4 198	35	94
Tebo Ulu	1 741	1 899	48	53
VII Koto	1 287	1 394	35	38
Serai Serumpun	4 322	4 378	15	15
VII Koto Ilir	290	399	11	14
Tebo	60 128	61 002	1 026	1 041

Lanjutan Tabel/*Continued Table 5.3.1*

Kecamatan Subdistrict	Karet/Rubber		Kopi/Coffee	
	2018	2019	2018	2019
(1)	(6)	(7)	(8)	(9)
Tebo Ilir	12 029	12 113	15	17
Muara Tabir	6 507	6 547	27	29
Tebo Tengah	6 959	7 049	1	7
Sumay	8 190	8 268	4	10
Tengah Ilir	7 393	7 436	14	21
Rimbo Bujang	19 455	19 326	20	22
Rimbo Ulu	11 766	11 766	91	87
Rimbo Ilir	9 319	9 271	9	13
Tebo Ulu	15 419	15 481	1	8
VII Koto	9 728	9 777	10	10
Serai Serumpun	2 529	2 598	6	12
VII Koto Ilir	21 348	4 383	9	18
Tebo	113 652	114 025	207	260

Lanjutan Tabel/*Continued Table 5.3.1*

Kecamatan Subdistrict	Kakao/Cocoa		Tebu/Sugar cane	
	2018	2019	2018	2019
(1)	(10)	(11)	(12)	(13)
Tebo Ilir	3	10	-	-
Muara Tabir	8	19	-	-
Tebo Tengah	6	12	-	-
Sumay	3	10	-	-
Tengah Ilir	86	83	-	-
Rimbo Bujang	41	45	-	-
Rimbo Ulu	6	11	-	-
Rimbo Ilir	7	12	-	-
Tebo Ulu	2	5	-	-
VII Koto	63	61	-	-
Serai Serumpun	3	10	-	-
VII Koto Ilir	53	55	-	-
Tebo	281	333	-	-

Lanjutan Tabel/*Continued Table 5.3.1*

Kecamatan Subdistrict	Teh/Tea		Tembakau/Tobacco	
	2018	2019	2018	2019
(1)	(14)	(15)	(16)	(17)
Tebo Ilir	-	-	-	-
Muara Tabir	-	-	-	-
Tebo Tengah	-	-	-	-
Sumay	-	-	-	-
Tengah Ilir	-	-	-	-
Rimbo Bujang	-	-	-	-
Rimbo Ulu	-	-	-	-
Rimbo Ilir	-	-	-	-
Tebo Ulu	-	-	-	-
VII Koto	-	-	-	-
Serai Serumpun	-	-	-	-
VII Koto Ilir	-	-	-	-
Tebo	-	-	-	-

Catatan/Note: ...

Sumber/Source: Dinas Perkebunan, Peternakan dan Perikanan Kabupaten Tebo/ *Plantation, Livestock and Fishery Office of Tebo Regency*

Tabel
Table 5.3.2**Produksi Perkebunan Menurut Kecamatan dan Jenis
Tanaman (ton), 2018 dan 2019**
*Production of Estate by Subdistrict and Type of Crops (ton),
2018 and 2019*

Kecamatan Subdistrict	Kelapa Sawit/Oil Palm		Kelapa/Coconut	
	2018	2019	2018	2019
(1)	(2)	(3)	(4)	(5)
Tebo Ilir	16 211	16 188	62	63
Muara Tabir	17 250	17 189	79	78
Tebo Tengah	21 329	21 321	52	52
Sumay	10 880	10 921	56	57
Tengah Ilir	11 940	11 916	38	40
Rimbo Bujang	15 777	15 766	15	13
Rimbo Ulu	1 636	1 639	57	55
Rimbo Ilir	15 283	15 271	73	74
Tebo Ulu	3 294	3 322	48	53
VII Koto	2 109	2 133	35	38
Serai Serumpun	13 190	13 208	3	2
VII Koto Ilir	286	295	2	3
Tebo	129 184	129 170	457	456

Lanjutan Tabel/*Continued Table* 5.3.2

Kecamatan Subdistrict	Karet/Rubber		Kopi/Coffee	
	2018	2019	2018	2019
(1)	(6)	(7)	(8)	(9)
Tebo Ilir	1 511	1 494	2	2
Muara Tabir	1 131	1 092	5	5
Tebo Tengah	3 340	3 329	7	2
Sumay	3 325	3 313	-	1
Tengah Ilir	2 773	2 725	-	-
Rimbo Bujang	10 119	9 977	-	3
Rimbo Ulu	6 967	6 861	-	3
Rimbo Ilir	5 317	5 242	3	3
Tebo Ulu	8 487	8 464	1	1
VII Koto	5 044	5 010	-	1
Serai Serumpun	763	727	5	7
VII Koto Ilir	2 123	2 094	2	3
Tebo	50 900	50 327	19	30

Lanjutan Tabel/*Continued Table* 5.3.2

Kecamatan Subdistrict	Kakao/Cocoa		Tebu/Sugar cane	
	2018	2019	2018	2019
(1)	(10)	(11)	(12)	(13)
Tebo Ilir	-	3	-	-
Muara Tabir	3	2	-	-
Tebo Tengah	-	3	-	-
Sumay	-	3	-	-
Tengah Ilir	23	22	-	-
Rimbo Bujang	5	4	-	-
Rimbo Ulu	-	-	-	-
Rimbo Ilir	-	-	-	-
Tebo Ulu	-	1	-	-
VII Koto	10	8	-	-
Serai Serumpun	-	1	-	-
VII Koto Ilir	11	10	-	-
Tebo	50	50	-	-

Lanjutan Tabel/*Continued Table* 5.3.2

Kecamatan Subdistrict	Teh/Tea		Tembakau/Tobacco	
	2018	2019	2018	2019
(1)	(14)	(15)	(16)	(17)
Tebo Ilir	-	-	-	-
Muara Tabir	-	-	-	-
Tebo Tengah	-	-	-	-
Sumay	-	-	-	-
Tengah Ilir	-	-	-	-
Rimbo Bujang	-	-	-	-
Rimbo Ulu	-	-	-	-
Rimbo Ilir	-	-	-	-
Tebo Ulu	-	-	-	-
VII Koto	-	-	-	-
Serai Serumpun	-	-	-	-
VII Koto Ilir	-	-	-	-
Tebo	-	-	-	-

Catatan/Note: ...

Sumber/Source: Dinas Perkebunan, Peternakan dan Perikanan Kabupaten Tebo/ *Plantation, Livestock and Fishery Office of Tebo Regency*

5.4 PETERNAKAN LIVESTOCK

Tabel 5.4.1 **Populasi Ternak Besar Menurut Jenis Ternak dan Kecamatan di Kabupaten Tebo, 2019 (ekor)**
Population of Big Livestock by Kind and Subdistrict in Tebo Regency, 2019 (heads)

Kecamatan Subdistrict	Sapi Perah Cows	Sapi Potong Cows	Kerbau Buffalo	Kuda Horse
(1)	(2)	(3)	(4)	(5)
Tebo Ilir	-	1 164	1 782	-
Muara Tabir	-	989	260	-
Tebo Tengah	-	1 073	1 263	-
Sumay	-	1 199	1 152	-
Tengah Ilir	-	1 986	989	-
Rimbo Bujang	-	1 984	13	-
Rimbo Ulu	-	2 862	8	-
Rimbo Ilir	-	2 593	6	-
Tebo Ulu	-	1 462	1 443	-
VII Koto	-	1 447	2 618	-
Serai Serumpun	-	1 245	467	-
VII Koto Ilir	-	1 002	495	-
Tebo	-	19 004	10 496	-

Catatan/Note: ...

Sumber/Source: Dinas Perkebunan, Peternakan dan Perikanan Kabupaten Tebo/ *Plantation, Livestock and Fishery Office of Tebo Regency*

Tabel
Table 5.4.2

Populasi Ternak Kecil Menurut Jenis Ternak dan Kecamatan di Kabupaten Tebo, 2019 (ekor)
Population of Small Livestock by Kind and Subdistrict in Tebo Regency, 2019 (heads)

Kecamatan Subdistrict	Kambing Goat	Domba Sheeps	Babi Pig
(1)	(2)	(3)	(4)
Tebo Ilir	4 553	2 560	-
Muara Tabir	882	1 452	-
Tebo Tengah	1 103	1 639	-
Sumay	1 808	1 449	-
Tengah Ilir	1 669	1 428	-
Rimbo Bujang	310	56	-
Rimbo Ulu	1 039	70	-
Rimbo Ilir	2 222	181	-
Tebo Ulu	3 450	1 812	-
VII Koto	21 387	1 431	-
Serai Serumpun	9 403	1 351	-
VII Koto Ilir	907	1 187	-
Tebo	48 732	14 616	-

Catatan/Note: ...

Sumber/Source: Dinas Perkebunan, Peternakan dan Perikanan Kabupaten Tebo/ Plantation, Livestock and Fishery Office of Tebo Regency

Tabel
Table 5.4.3**Populasi Unggas Menurut Jenis dan Kecamatan di Kabupaten Tebo, 2019 (ekor)**
Population of Poultry by Kind and Subdistrict in Tebo Regency, 2019 (heads)

Kecamatan Subdistrict	Ayam Kampung Free-Range Chicken	Ayam Pedaging Broiler	Ayam Petelor Laying Pullet	Itik Duck
(1)	(2)	(3)	(4)	(5)
Tebo Ilir	41 580	68 709	-	1 152
Muara Tabir	13 008	5 676	-	664
Tebo Tengah	31 285	29 505	-	7 886
Sumay	19 051	32 752	1 000	907
Tengah Ilir	16 014	81 730	-	4 765
Rimbo Bujang	116 354	68 535	2 000	2 447
Rimbo Ulu	66 950	52 904	2 000	10 730
Rimbo Ilir	117 344	40 723	1 500	17 866
Tebo Ulu	3 989	4 956	-	1 811
VII Koto	100 158	7 186	-	4 735
Serai Serumpun	16 929	2 150	-	1 479
VII Koto Ilir	31 893	11 855	-	251
Tebo	574 554	406 681	6 500	54 694

Catatan/Note: ...

Sumber/Source: Dinas Perkebunan, Peternakan dan Perikanan Kabupaten Tebo/ Plantation, Livestock and Fishery Office of Tebo Regency

Tabel 5.4.4 Jumlah Ternak Besar yang Dipotong Menurut Jenis Ternak dan Kecamatan di Kabupaten Tebo, 2019 (ekor)
Number of Big Livestock Slaughtered by Kind and Subdistrict in Tebo Regency, 2019 (heads)

Kecamatan Subdistrict	Sapi Cows	Kerbau Buffalo	Kuda Horse
(1)	(2)	(3)	(4)
Tebo Ilir	240	256	-
Muara Tabir	185	150	-
Tebo Tengah	261	349	-
Sumay	329	180	-
Tengah Ilir	308	137	-
Rimbo Bujang	692	8	-
Rimbo Ulu	456	-	-
Rimbo Ilir	358	-	-
Tebo Ulu	273	267	-
VII Koto	217	242	-
Serai Serumpun	216	112	-
VII Koto Ilir	203	122	-
Tebo	3 738	1 824	-

Catatan/Note: ...

Sumber/Source: Dinas Perkebunan, Peternakan dan Perikanan Kabupaten Tebo/ Plantation, Livestock and Fishery Office of Tebo Regency

Tabel
Table 5.4.5**Jumlah Ternak Kecil yang Dipotong Menurut Jenis Ternak dan Kecamatan di Kabupaten Tebo, 2019 (ekor)**
Number of Small Livestock Slaughtered by Kind and Subdistrict in Tebo Regency, 2019 (heads)

Kecamatan Subdistrict	Kambing Goat	Domba Sheeps	Babi Pig
(1)	(2)	(3)	(4)
Tebo Ilir	999	471	-
Muara Tabir	240	175	-
Tebo Tengah	664	222	-
Sumay	410	200	-
Tengah Ilir	460	203	-
Rimbo Bujang	771	165	-
Rimbo Ulu	569	104	-
Rimbo Ilir	894	63	-
Tebo Ulu	1 189	219	-
VII Koto	2 217	181	-
Serai Serumpun	927	144	-
VII Koto Ilir	414	150	-
Tebo	9 753	2 298	-

Catatan/Note: ...

Sumber/Source: Dinas Perkebunan, Peternakan dan Perikanan Kabupaten Tebo/ *Plantation, Livestock and Fishery Office of Tebo Regency*

Tabel
Table 5.4.6

Pemotongan Unggas Menurut Jenis dan Kecamatan di Kabupaten Tebo, 2019 (ekor)
Number of Poultry Slaughtered by Kind and Subdistrict in Tebo Regency, 2019 (heads)

Kecamatan Subdistrict	Ayam Kampung Free-Range Chicken	Ayam Pedaging Broiler	Ayam Petelor Laying Pullet	Itik Duck
(1)	(2)	(3)	(4)	(5)
Tebo Ilir	39 614	74 772	-	1 257
Muara Tabir	6 090	20 601	-	384
Tebo Tengah	40 311	146 821	-	1 961
Sumay	19 973	64 700	-	645
Tengah Ilir	15 094	146 360	-	1 201
Rimbo Bujang	114 851	477 445	-	3 396
Rimbo Ulu	78 441	113 777	-	1 203
Rimbo Ilir	94 819	90 685	-	2 947
Tebo Ulu	18 123	42 274	-	689
VII Koto	54 094	22 273	-	720
Serai Serumpun	4 894	19 502	-	823
VII Koto Ilir	33 126	23 599	-	371
Tebo	519 430	1 239 805	-	15 596

Catatan/Note: ...

Sumber/Source: Dinas Perkebunan, Peternakan dan Perikanan Kabupaten Tebo/ Plantation, Livestock and Fishery Office of Tebo Regency

Tabel
Table 5.4.7**Produksi Daging Ternak Besar dan Jeroan Menurut Jenis Ternak dan Kecamatan di Kabupaten Tebo, 2019 (Kg)**
Big Livestock Production by Kind and Subdistrict in Tebo Regency, 2019 (Kg)

Kecamatan Subdistrict	Sapi Cows	Kerbau Buffalo	Kuda Horse
(1)	(2)	(3)	(4)
Tebo Ilir	37 381	42 100	-
Muara Tabir	28 863	24 678	-
Tebo Tengah	40 615	57 483	-
Sumay	51 270	29 697	-
Tengah Ilir	48 004	22 585	-
Rimbo Bujang	107 734	1 267	-
Rimbo Ulu	71 030	-	-
Rimbo Ilir	55 763	-	-
Tebo Ulu	42 462	43 896	-
VII Koto	33 740	39 855	-
Serai Serumpun	33 563	18 504	-
VII Koto Ilir	31 633	20 134	-
Tebo	582 058	300 201	-

Catatan/Note: ...

Sumber/Source: Dinas Perkebunan, Peternakan dan Perikanan Kabupaten Tebo/ *Plantation, Livestock and Fishery Office of Tebo Regency*

Tabel 5.4.8 **Produksi Daging Ternak Kecil dan Jeroan Menurut Jenis Ternak dan Kecamatan di Kabupaten Tebo, 2019 (Kg)**
Small Livestock Production by Kind and Subdistrict in Tebo Regency, 2019 (Kg)

Kecamatan Subdistrict	Kambing Goat	Domba Sheeps	Babi Pig
(1)	(2)	(3)	(4)
Tebo Ilir	11 130	5 196	-
Muara Tabir	2 672	1 923	-
Tebo Tengah	7 394	2 452	-
Sumay	4 565	2 205	-
Tengah Ilir	5 120	2 237	-
Rimbo Bujang	8 583	1 814	-
Rimbo Ulu	6 334	1 145	-
Rimbo Ilir	9 963	697	-
Tebo Ulu	13 242	2 418	-
VII Koto	24 700	1 990	-
Serai Serumpun	10 328	1 590	-
VII Koto Ilir	4 614	1 656	-
Tebo	108 645	25 234	-

Catatan/Note: ...

Sumber/Source: Dinas Perkebunan, Peternakan dan Perikanan Kabupaten Tebo/ Plantation, Livestock and Fishery Office of Tebo Regency

Tabel
Table 5.4.9**Produksi Daging Unggas Menurut Jenis dan Kecamatan di Kabupaten Tebo, 2019 (Kg)**
Poultry Production by Kind and Subdistrict in Tebo Regency, 2019 (Kg)

Kecamatan Subdistrict	Ayam Kampung Free-Range Chicken	Ayam Pedaging Broiler	Ayam Petelor Laying Pullet	Itik Duck
(1)	(2)	(3)	(4)	(5)
Tebo Ilir	28 918	62 060	-	1 094
Muara Tabir	4 446	17 099	-	334
Tebo Tengah	29 427	121 861	-	1 706
Sumay	14 581	53 701	-	561
Tengah Ilir	11 019	118 988	-	1 045
Rimbo Bujang	83 841	396 279	-	2 954
Rimbo Ulu	57 262	94 434	-	1 047
Rimbo Ilir	69 218	75 268	-	2 564
Tebo Ulu	13 230	35 087	-	599
VII Koto	39 488	18 487	-	626
Serai Serumpun	3 573	16 186	-	716
VII Koto Ilir	24 182	19 587	-	323
Tebo	379 184	1 029 038	-	13 569

Catatan/Note: ...

Sumber/Source: Dinas Perkebunan, Peternakan dan Perikanan Kabupaten Tebo/ Plantation, Livestock and Fishery Office of Tebo Regency

Tabel 5.4.10 **Produksi Telur Menurut Jenis dan Kecamatan di Kabupaten Tebo, 2019 (Kg)**
Table 5.4.10 **Egg Production by Kind of Poultry and Subdistrict in Tebo Regency, 2019 (Kg)**

Kecamatan Subdistrict	Ayam Kampung Free-Range Chicken	Ayam Pedaging Broiler	Ayam Petelor Laying Pullet	Itik Duck
(1)	(2)	(3)	(4)	(5)
Tebo Ilir	14 457	-	-	5 252
Muara Tabir	3 303	-	-	2 318
Tebo Tengah	13 355	-	-	34 484
Sumay	7 500	-	-	4 058
Tengah Ilir	5 381	-	-	21 429
Rimbo Bujang	42 889	-	-	11 234
Rimbo Ulu	26 804	-	-	45 942
Rimbo Ilir	41 863	-	-	76 038
Tebo Ulu	1 361	-	-	8 265
VII Koto	29 617	-	-	20 516
Serai Serumpun	3 770	-	-	6 809
VII Koto Ilir	12 447	-	-	855
Tebo	202 867	-	-	237 200

Catatan/Note: ...

Sumber/Source: Dinas Perkebunan, Peternakan dan Perikanan Kabupaten Tebo/ Plantation, Livestock and Fishery Office of Tebo Regency

Tabel
Table 5.4.11**Konsumsi Daging Ternak Besar Menurut Jenis Ternak dan Kecamatan di Kabupaten Tebo, 2019 (Kg)**
Big Livestock Consumption by Kind and Subdistrict in Tebo Regency, 2019 (Kg)

Kecamatan Subdistrict	Sapi Cows	Kerbau Buffalo	Kuda Horse
(1)	(2)	(3)	(4)
Tebo Ilir	35 152	39 995	-
Muara Tabir	27 420	23 445	-
Tebo Tengah	39 509	56 214	-
Sumay	48 707	28 213	-
Tengah Ilir	45 604	21 456	-
Rimbo Bujang	104 461	1 204	-
Rimbo Ulu	67 479	-	-
Rimbo Ilir	53 887	-	-
Tebo Ulu	40 339	41 701	-
VII Koto	32 053	37 862	-
Serai Serumpun	31 885	17 579	-
VII Koto Ilir	30 051	19 127	-
Tebo	556 905	286 797	

Catatan/Note: ...

Sumber/Source: Dinas Perkebunan, Peternakan dan Perikanan Kabupaten Tebo/ *Plantation, Livestock and Fishery Office of Tebo Regency*

Tabel 5.4.12 **Konsumsi Daging Ternak Kecil Menurut Jenis Ternak dan Kecamatan di Kabupaten Tebo, 2019 (Kg)**
Table 5.4.12 **Small Livestock Consumption by Kind and Subdistrict in Tebo Regency, 2019 (Kg)**

Kecamatan Subdistrict	Kambing Goat	Domba Sheeps	Babi Pig
(1)	(2)	(3)	(4)
Tebo Ilir	10 573	4 936	-
Muara Tabir	2 538	1 827	-
Tebo Tengah	7 024	2 329	-
Sumay	4 336	2 095	-
Tengah Ilir	4 864	2 125	-
Rimbo Bujang	8 154	1 723	-
Rimbo Ulu	6 017	1 088	-
Rimbo Ilir	9 465	662	-
Tebo Ulu	12 508	2 297	-
VII Koto	23 465	1 891	-
Serai Serumpun	9 812	1 511	-
VII Koto Ilir	4 383	1 573	-
Tebo	103 213	24 058	-

Catatan/Note: ...

Sumber/Source: Dinas Perkebunan, Peternakan dan Perikanan Kabupaten Tebo/ Plantation, Livestock and Fishery Office of Tebo Regency

Tabel
Table 5.4.13**Konsumsi Daging Unggas Menurut Jenis dan Kecamatan di Kabupaten Tebo, 2019 (Kg)**
Poultry Consumption by Kind and Subdistrict in Tebo Regency, 2019 (Kg)

Kecamatan Subdistrict	Ayam Kampung Free-Range Chicken	Ayam Pedaging Broiler	Ayam Petelor Laying Pullet	Itik Duck
(1)	(2)	(3)	(4)	(5)
Tebo Ilir	27 472	58 957	-	1 039
Muara Tabir	4 223	16 244	-	318
Tebo Tengah	27 956	115 768	-	1 621
Sumay	13 852	51 016	-	533
Tengah Ilir	10 468	113 039	-	992
Rimbo Bujang	79 649	376 465	-	2 807
Rimbo Ulu	12 568	89 713	-	994
Rimbo Ilir	65 757	71 505	-	2 436
Tebo Ulu	12 568	33 333	-	569
VII Koto	37 514	17 562	-	595
Serai Serumpun	3 394	15 377	-	680
VII Koto Ilir	22 973	18 607	-	307
Tebo	360 225	977 586	-	12 890

Catatan/Note: ...

Sumber/Source: Dinas Perkebunan, Peternakan dan Perikanan Kabupaten Tebo/ Plantation, Livestock and Fishery Office of Tebo Regency

Tabel
Table 5.4.14

Konsumsi Telur Menurut Jenis dan Kecamatan di Kabupaten Tebo, 2019 (Kg)
Egg Consumption by Kind of Poultry and Subdistrict in Tebo Regency, 2019(Kg)

Kecamatan Subdistrict	Ayam Kampung Free-Range Chicken	Ayam Pedaging Broiler	Ayam Petelor Laying Pullet	Itik Duck
(1)	(2)	(3)	(4)	(5)
Tebo Ilir	41 179	-	150 599	4 464
Muara Tabir	31 390	-	58 220	17 439
Tebo Tengah	32 963	-	230 131	1 970
Sumay	23 938	-	104 898	3 449
Tengah Ilir	24 297	-	151 558	29 311
Rimbo Bujang	74 726	-	294 883	18 215
Rimbo Ulu	85 028	-	249 854	9 549
Rimbo Ilir	68 935	-	210 633	39 051
Tebo Ulu	59 231	-	169 991	64 632
VII Koto	23 884	-	97 657	7 025
Serai Serumpun	16 562	-	80 069	5 788
VII Koto Ilir	28 688	-	59 481	727
Tebo	510 818	-	1 857 974	201 620

Catatan/Note: ...

Sumber/Source: Dinas Perkebunan, Peternakan dan Perikanan Kabupaten Tebo/ Plantation, Livestock and Fishery Office of Tebo Regency

5.5 PERIKANAN FISHERY

Tabel 5.5.1 **Jumlah Rumah tangga Perikanan Menurut Kecamatan di Kabupaten Tebo, 2019**
Number of Fish Household by Subdistrict in Tebo Regency, 2019

Kecamatan Subdistrict	Penangkapan Arrest	Budidaya Cultivation	Jumlah Total
(1)	(2)	(3)	(4)
Tebo Ilir	88	64	152
Muara Tabir	12	68	80
Tebo Tengah	160	99	259
Sumay	13	8	21
Tengah Ilir	25	27	52
Rimbo Bujang	30	234	264
Rimbo Ulu	-	143	143
Rimbo Ilir	3	218	221
Tebo Ulu	70	58	128
VII Koto	46	57	103
Serai Serumpun	5	37	42
VII Koto Ilir	32	70	102
Tebo	484	1 083	1 567

Catatan/Note: ...

Sumber/Source: Dinas Perkebunan, Peternakan dan Perikanan Kabupaten Tebo/ *Plantation, Livestock and Fishery Office of Tebo Regency*

Tabel
Table 5.5.2

Jumlah Perahu dan Motor Tempel Penangkapan Ikan Menurut Kecamatan di Kabupaten Tebo, 2019
Number of Traditional Boat and Motor Boat Which Fishing by Subdistrict in Tebo Regency, 2019

Kecamatan Subdistrict	Perahu Traditional Boat	Motor Tempel Motor Boat	Jumlah Total
(1)	(2)	(3)	(4)
Tebo Ilir	75	8	83
Muara Tabir	10	-	10
Tebo Tengah	127	14	141
Sumay	10	1	11
Tengah Ilir	20	2	22
Rimbo Bujang	5	-	5
Rimbo Ulu	-	-	-
Rimbo Ilir	1	-	1
Tebo Ulu	58	8	66
VII Koto	36	6	42
Serai Serumpun	3	-	3
VII Koto Ilir	25	5	30
Tebo	370	44	414

Catatan/Note: ...

Sumber/Source: Dinas Perkebunan, Peternakan dan Perikanan Kabupaten Tebo/ Plantation, Livestock and Fishery Office of Tebo Regency

Tabel
Table 5.5.3**Jumlah Benih Ikan yang Disebarkan/Ditebar Menurut Sumber Benih dan Kecamatan di Kabupaten Tebo, 2019**
Number of Fish Seed Spread by Seed Source and Subdistrict in Tebo Regency, 2019

Kecamatan Subdistrict	Sumber Benih Seed Source				Jumlah Total
	BBI	UPR	Alam Nature	Luar Daerah Imported	
(1)	(2)	(3)	(4)	(5)	(6)
Tebo Ilir	-	151 800	-	-	151 800
Muara Tabir	-	219 600	-	1 000	220 600
Tebo Tengah	60 000	558 800	-	-	618 800
Sumay	-	24 400	-	-	24 400
Tengah Ilir	-	77 200	-	-	77 200
Rimbo Bujang	-	1 425 800	-	-	1 425 800
Rimbo Ulu	-	959 600	-	-	959 600
Rimbo Ilir	-	1 366 800	-	-	1 366 800
Tebo Ulu	-	112 945	-	47 000	159 945
VII Koto	-	602 000	-	-	602 000
Serai Serumpun	-	76 800	-	-	76 800
VII Koto Ilir	-	22 100	-	380 000	402 100
Tebo	60 000	5 597 845	-	428 000	6 085 845

Catatan/Note: ...

Sumber/Source: Dinas Perkebunan, Peternakan dan Perikanan Kabupaten Tebo/ Plantation, Livestock and Fishery Office of Tebo Regency

Tabel
Table 5.5.4

Produksi dan Nilai Jual Ikan Menurut Kecamatan di Kabupaten Tebo, 2019
Fish Production and Its Sale Value by Subdistrict in Tebo Regency, 2019

Kecamatan Subdistrict	Budidaya Cultivation		Perairan Umum Public Water		Jumlah Total	
	Produksi Production (Ton)	Nilai Value (000 Rp)	Produksi Production (Ton)	Nilai Value (000 Rp)	Produksi Production (Ton)	Nilai Value (000 Rp)
(1)	(2)	(3)	(4)	(5)	(6)	(7)
Tebo Ilir	19,39	337 033,33	48,69	1 841 074,70	68,09	2 178 108,03
Muara Tabir	30,79	601 681,00	6,94	264 372,40	37,73	866 053,40
Tebo Tengah	94,91	1 961 247,80	95,72	3 370 384,40	190,63	5 331 632,20
Sumay	3,31	63 487,00	7,52	286 429,30	10,83	349 916,30
Tengah Ilir	9,65	163 977,75	11,57	440 674,80	21,21	604 652,55
Rimbo Bujang	195,77	3 678 513,97	17,35	661 075,00	213,12	4 339 588,97
Rimbo Ulu	121,92	2 117 931,85	-	-	121,92	2 117 931,85
Rimbo Ilir	173,70	3 036 905,80	1,74	66 089,30	175,43	3 102 995,10
Tebo Ulu	43,21	991 445,35	48,49	1 409 341,00	91,69	2 400 786,35
VII Koto	98,15	2 124 155,00	26,61	1 013 543,00	124,75	3 137 698,00
Serai Serumpun	7,68	130 568,50	2,89	110 165,00	10,57	240 733,50
VII Koto Ilir	69,66	1 878 566,35	15,47	512 421,10	85,12	2 390 987,45
Tebo	868,12	17 085 513,71	282,98	9 975 570,00	1 151,10	27 061 083,71

Catatan/Note: ...

Sumber/Source: Dinas Perkebunan, Peternakan dan Perikanan Kabupaten Tebo/ Plantation, Livestock and Fishery Office of Tebo Regency

Tabel
Table 5.5.5**Produksi Ikan Kolam dan Nilai Jual Ikan Menurut
Kecamatan di Kabupaten Tebo, 2019**
*Pooled Fish Production and Its Sale Value by Subdistrict in
Tebo Regency, 2019*

Kecamatan Subdistrict	Produksi Production (Ton)	Nilai Value (000 Rp)
(1)	(2)	(3)
Tebo Ilir	19 393,33	337 033,33
Muara Tabir	30 787,00	601 681,00
Tebo Tengah	94 911,40	1 961 247,80
Sumay	3 311,00	63 487,00
Tengah Ilir	9 645,75	163 977,75
Rimbo Bujang	195 772,40	3 678 513,97
Rimbo Ulu	121 923,05	2 117 931,85
Rimbo Ilir	172 976,40	3 024 682,80
Tebo Ulu	3 870,59	83 182,35
VII Koto	98 145,00	2 124 155,00
Serai Serumpun	7 680,94	130 568,50
VII Koto Ilir	69 654,94	1 878 566,35
Tebo	828 071,36	16 165 027,71

Catatan/Note: ...

Sumber/Source: Dinas Perkebunan, Peternakan dan Perikanan Kabupaten Tebo/ *Plantation, Livestock and Fishery Office of Tebo Regency*

Tabel 5.5.6 **Jumlah Jaring Apung, Produksi, dan Nilai Jual Ikan Menurut Kecamatan di Kabupaten Tebo, 2019**
Number of Floating Cage Net, Production, and Its Sale Value by Subdistrict in Tebo Regency, 2019

Kecamatan Subdistrict	KJA "Keramba" (Unit)	Produksi Production (Ton)	Nilai Value (000 Rp)
(1)	(2)	(3)	(4)
Tebo Ilir	-	-	-
Muara Tabir	-	-	-
Tebo Tengah	-	-	-
Sumay	-	-	-
Tengah Ilir	-	-	-
Rimbo Bujang	-	-	-
Rimbo Ulu	20	0,72	12 223,00
Rimbo Ilir	304	39,34	908 263,00
Tebo Ulu	-	-	-
VII Koto	-	-	-
Serai Serumpun	-	-	-
VII Koto Ilir	-	-	-
Tebo	324	40,05	920 486,00

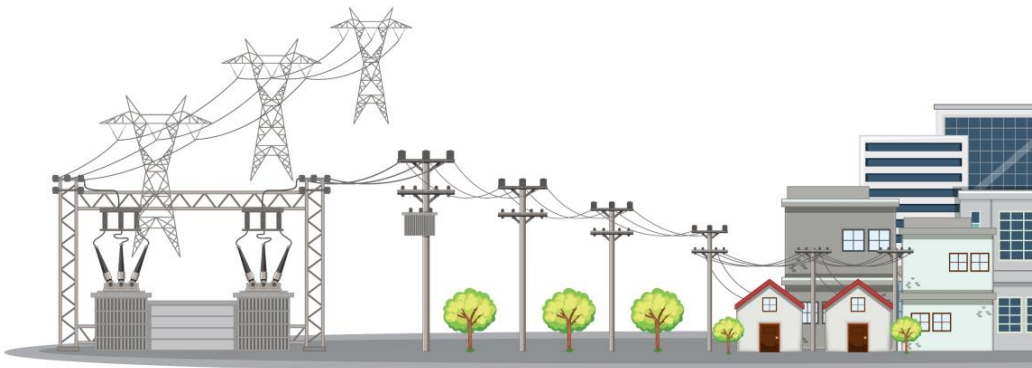
Catatan/Note: ...

Sumber/Source: Dinas Perkebunan, Peternakan dan Perikanan Kabupaten Tebo/ *Plantation, Livestock and Fishery Office of Tebo Regency*

06

PERTAMBANGAN DAN ENERGI
MINING AND ENERGY

Daya Listrik yang terpasang
di Kabupaten Tebo tahun 2019
sebesar 153.531.500 VA



PENJELASAN TEKNIS

1. Pelanggan adalah individu atau kelompok, baik rumah tangga, perusahaan atau institusi nonprofit yang membeli air bersih dari perusahaan air bersih.
2. Air disalurkan adalah banyaknya air bersih yang disalurkan oleh perusahaan air bersih (dalam satuan m³). Semakin besar volume air bersih yang disalurkan maka akan semakin terpenuhi kebutuhan konsumen akan air bersih.
3. Jumlah listrik/air yang terjual/didistribusikan adalah banyaknya listrik/air bersih yang disalurkan kepada para pelanggan.

TECHNICAL NOTES

1. *Customers are individuals or groups, whether household, company or non-profit institutions that buy water supply from water supply establishment.*
2. *Distributed water is the amount of water that can be distributed by the water company (in units of m³). The greater the volume of water distributed it will be increasingly fulfilled the needs of consumers for clean water.*
3. *Sold/Distributed electricity/cleaned water is total electricity/cleaned water distributed to costumers.*

ULASAN

Perkembangan pelistrikan di Kabupaten Tebo meningkat seiring dengan laju perkembangan pembangunan. Jumlah produksi listrik yang tercatat di 2 (dua) ranting (Muara Tebo dan Rimbo Bujang) pada tahun 2019, mencapai 211.669.915 KWh.

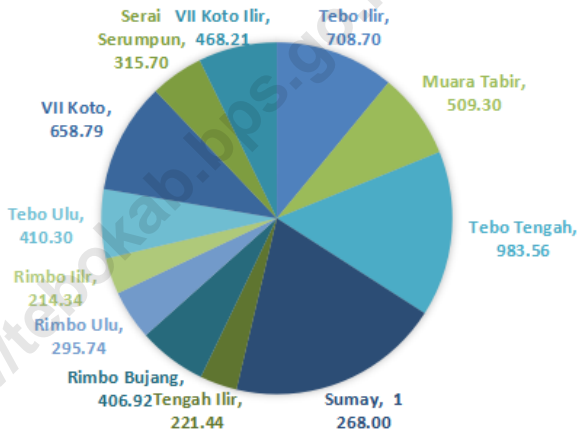
Tahun 2019 konsumen air minum meningkat menjadi 11.931 pelanggan atau naik 22.36% persen dari tahun sebelumnya. Sebagian besar konsumen air minum PDAM berada di Kecamatan Tebo Tengah sebesar 3.159 orang atau sekitar 26.48% dari total pelanggan.

DESCRIPTION

The growth of electricity at Tebo Regency rise equally with development growth. Total electricity production was reported in 2 (two) branch of PLN (Muara Tebo and Rimbo Bujang) in 2019, reached 211.669.915 KWh.

In 2019 water consumers rise to 11.931 costumers or grew up 22,36 percent from previous year. Most of water consumers stay at Tebo Tengah Subdistrict as much 3159 customers or about 26.,48 percent of total consumers.

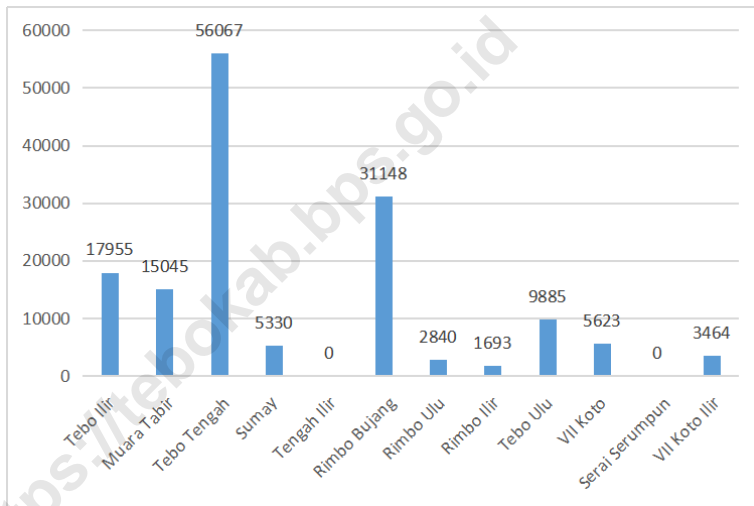
Gambar 6.1 Luas Daerah menurut Kecamatan (%), 2019
Figures 6.1 Area of Subdistrict (%), 2019



Sumber/Source : Berdasarkan Peraturan Menteri Dalam Negeri No. 66 Tahun 2011 tanggal 28 Desember 2011
 Based on Minister Of Home Affairs Regulation No 66/2011, December 28, 2011

Gambar 6.2
Figures

Jumlah Air yang Disalurkan (m^3) Menurut Kecamatan, 2019
Number of Distributed Water (m^3) by Subdistrict, 2019



Sumber/Source : PDAM Kabupaten Tebo/ PDAM of Tebo Regency

Tabel
Table 6.1**Daya Terpasang, Produksi, dan Distribusi Listrik PT. PLN (Persero) pada Cabang/Ranting PLN Menurut Kecamatan, 2019**
Installed Electricity Power, Production, and Distribution of PT. PLN (Persero) at PLN Branch by Subdistrict, 2019

Kecamatan Subdistrict	Daya Terpasang Installed Electricity Power (VA)	Produksi Listrik Electricity Production (KWh)	Listrik Terjual Electricity Sold (KWh)	Dipakai Sendiri Own Used (KWh)	Susut/ Hilang Shrinkage/ Lost (KWh)
(1)	(2)	(3)	(4)	(5)	(6)
Tebo Tengah	54 193 050	70 745 933	60 857 099	63 671	9 650 222
Rimbo Bujang	98 998 450	140 923 982	122 726 434	126 832	18 021 061
Tebo	153 191 500	211 669 915	183 583 533	190 503	27 671 283

Catatan/Note: Angka distribusi listrik kecamatan Tebo Tengah merupakan agregat dari kecamatan Tebo Ilir, Muara Tabir, Tebo Tengah, Sumay, Tengah Ilir, Tebo Ulu, VII Koto, Serai Serumpun dan VII Koto Ilir. Sedangkan angka distribusi listrik kecamatan Rimbo Bujang merupakan agregat dari kecamatan Rimbo Bujang, Rimbo Ulu dan Rimbo Ilir/ *Electricity distribution figures for Tebo Tengah sub-district are aggregates from Tebo Ilir, Muara Tabir, Tebo Tengah, Sumay, Tengah Ilir, Tebo Ulu, VII Koto, Serai Serumpun and VII Koto Ilir districts. While the electricity distribution figures for the Rimbo Bujang sub-district are aggregates from the Rimbo Bujang, Rimbo Ulu and Rimbo Ilir districts.*

Sumber/Source: PT PLN (Persero) Area Muaro Bungo/ PLN of Muara Bungo

Tabel
Table 6.2

Jumlah Pelanggan Listrik Menurut Kecamatan, 2015–2019
Number of Electricity Customers by Subdistrict, 2015–2019

Kecamatan Subdistrict	2015	2016	2017	2018	2019
(1)	(2)	(3)	(4)	(5)	(6)
Tebo Ilir
Muara Tabir
Tebo Tengah
Sumay
Tengah Ilir
Rimbo Bujang
Rimbo Ulu
Rimbo Ilir
Tebo Ulu
VII Koto
Serai Serumpun
VII Koto Ilir
Tebo

Catatan/Note: ...

Sumber/Source: ...

Tabel
Table 6.3**Jumlah Pelanggan dan Air yang Disalurkan Menurut Kecamatan, 2019**
Number of Customers and Distributed Water by Subdistrict, 2019

Kecamatan Subdistrict	Pelanggan Number of Customers	Air Disalurkan Distributed Water (m ³)	Nilai Value (Rp)
(1)	(2)	(3)	(4)
Tebo Ilir	1 381	17 955	59 389 609
Muara Tabir	1 014	15 045	49 764 226
Tebo Tengah	3 185	56 067	185 452 367
Sumay	386	5 330	17 629 998
Tengah Ilir	-	-	-
Rimbo Bujang	3 159	31 148	103 027 990
Rimbo Ulu	305	2 840	9 393 845
Rimbo Ilir	514	1 693	5 599 922
Tebo Ulu	1 093	9 885	32 696 535
VII Koto	556	5 623	18 599 152
Serai Serumpun	-	-	-
VII Koto Ilir	338	3 464	11 457 845
Tebo	11 931	149 050	493 011 492

Catatan/Note: ...

Sumber/Source: PDAM Kabupaten Tebo/ PDAM of Tebo Regency

07

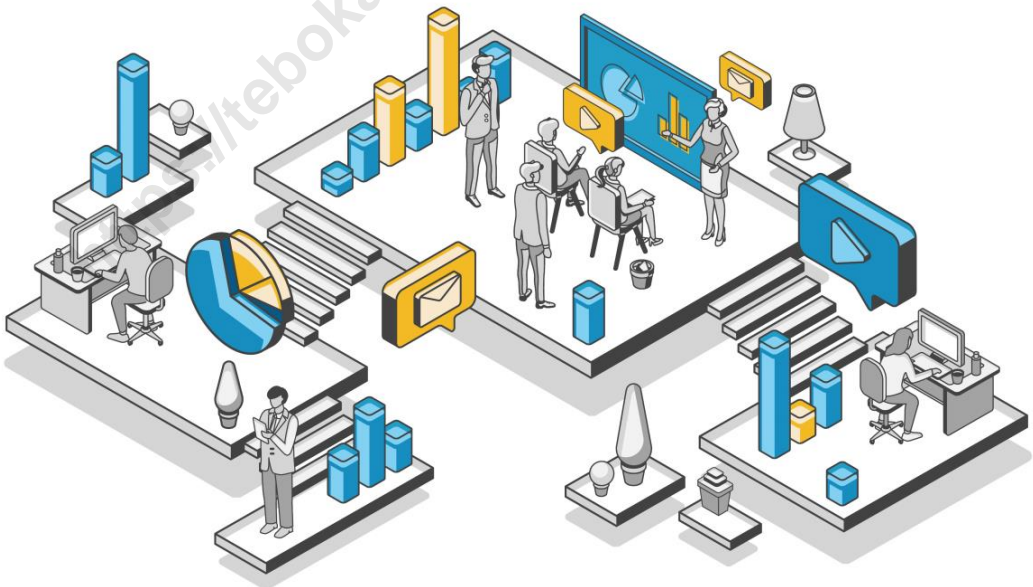
INDUSTRI DAN PERDAGANGAN
INDUSTRY AND TRADE

Koperasi
366

**Perseroan
Terbatas**
13

**Perseroan
Komanditer**
24

Perorangan
92



**Jumlah perusahaan menurut Bentuk Badan Hukum
di Kabupaten Tebo, 2019**

PENJELASAN TEKNIS

1. Industri manufaktur adalah suatu kegiatan ekonomi yang melakukan kegiatan mengubah suatu barang dasar secara mekanis, kimia, atau dengan tangan sehingga menjadi barang jadi/setengah jadi, dan atau barang yang kurang nilainya menjadi barang yang lebih tinggi nilainya, dan sifatnya lebih dekat kepada pemakai akhir. Termasuk dalam kegiatan ini adalah jasa industri dan pekerjaan perakitan.
2. Perusahaan atau usaha industri adalah suatu unit (kesatuan) usaha yang melakukan kegiatan ekonomi, bertujuan menghasilkan barang atau jasa, terletak pada suatu bangunan atau lokasi tertentu, dan mempunyai catatan administrasi tersendiri mengenai produksi dan struktur biaya serta ada seorang atau lebih yang bertanggung jawab atas usaha tersebut.
3. Industri manufaktur dikelompokkan ke dalam 4 golongan berdasarkan banyaknya pekerja, yaitu: industri besar (100 orang pekerja atau lebih), industri sedang/menengah (20–99 orang pekerja), industri kecil (5–19 orang pekerja), dan industri mikro (1–4 orang pekerja).
4. Perusahaan adalah suatu badan yang melakukan kegiatan ekonomi, bertujuan menghasilkan barang/jasa, terletak di suatu

TECHNICAL NOTES

1. *Manufacturing industry is defined as an economic activity processing basic goods mechanically, chemicals or manually into final or intermediate goods. It is also defined as processing of lower value goods into higher value goods as final or intermediate products. The activities also include services for manufacturing and assembling.*
2. *A manufacturing establishment is defined as a production unit engaged in economic activity, producing goods or services, located in a building or in a certain location, keeping a business record concerning the production and cost structure, and having a person or more that are responsible to those activities.*
3. *Manufacturing industries are categorized into four groups, based on the number of employees: large scale manufacturing (100 employees or more), medium scale manufacturing (20–99 employees), small scale manufacturing (5–19 employees), and micro industry (1–4 employees).*
4. *Enterprises are an entity conducting economic activities to provide goods/services, located in a physical building at a particular location, and maintain business records regarding production and cost structure, as well as at least one person who is responsible for business risk. Companies can*

- bangunan fisik pada lokasi tertentu, dan mempunyai catatan administrasi tersendiri mengenai produksi dan struktur biaya, serta ada seorang atau lebih yang bertanggung jawab atas resiko usaha. Badan usaha perusahaan dapat berbetuk PT, CV, Firma, PT (Persero), Perusahaan Umum (Perum) atau Perusahaan Jawatan.
5. Perseroan terbatas (PT) adalah suatu badan hukum untuk menjalankan usaha yang memiliki modal terdiri dari saham-saham yang pemiliknya memiliki bagian sebanyak saham yang dimilikinya. Karena modalnya terdiri dari saham-saham yang dapat diperjualbelikan, perubahan kepemilikan perusahaan dapat dilakukan tanpa perlu membubarkan perusahaan.
- form a business entity PT, CV, Firm, PT (Persero), Public Company or Bureau Company.*
5. *A joint stock company is a business entity where different stocks can be bought and owned by shareholders. Each shareholder owns company stock in proportion, evidenced by his or her shares (certificates of ownership). This allows for the unequal ownership of a business with some shareholders owning a bigger proportion of a company than others do. Shareholders are able to transfer their shares to others without any edeect to the continued existence of the company.*

ULASAN

Pedagang di Kabupaten Tebo didominasi oleh pedagang kecil dan menengah. Jumlah pedagang tahun 2019 sebesar 11.786 orang, dengan rincian : pedagang besar 2.130, pedagang menengah 4.159 orang , dan pedagang kecil 5.497 orang.

Di Kabupaten Tebo terdapat 4 pasar umum dan 47 pasar tradisional, dan 145 kios yang tersebar di 12 kecamatan.

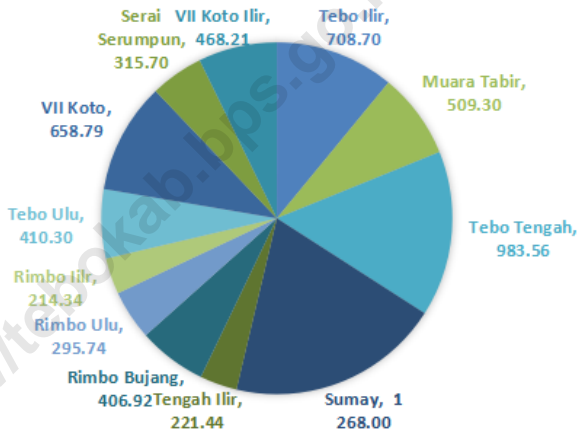
DESCRIPTION

Traders in Tebo regency is dominated by small and medium traders. The number of trader in 2019 was 11.786 people, with details: 2.130 people of wholesaler, 4.159 people of medium traders, and 5.497 people of small traders.

In Tebo there are 4 general markets and 47 traditional markets, and 145 stall which is spread around in 12 district.

<https://tebokab.bps.go.id>

Gambar 7.1 Luas Daerah menurut Kecamatan (%), 2019
Figures 7.1 Area of Subdistrict (%), 2019

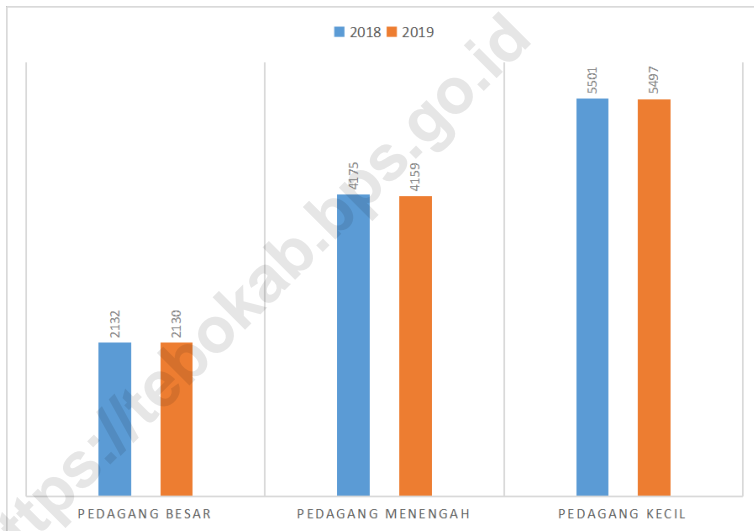


Sumber/Source : Berdasarkan Peraturan Menteri Dalam Negeri No. 66 Tahun 2011 tanggal 28 Desember 2011
 Based on Minister Of Home Affairs Regulation No 66/2011, December 28, 2011

Gambar 7.2
Figures

Jumlah Pedagang Menurut Jenisnya di Kabupaten Tebo, 2018-2019

Number of Merchants by Type in Tebo Regency, 2018-2019



Sumber/Source : Dinas Perindustrian, Perdagangan dan Tenaga Kerja Kabupaten Tebo/ *Industry, Trade, and Labor Service of Tebo Regency*

Tabel
Table 7.1**Jumlah Pedagang Menurut Kecamatan di Kabupaten
Tebo, 2019**
Number of Merchants by Subdistrict in Tebo Regency, 2019

Kecamatan Subdistrict	Pedagang Besar Wholesaler	Pedagang Menengah Medium Trader	Pedagang Kecil Small Trader
(1)	(2)	(3)	(4)
Tebo Ilir	155	255	405
Muara Tabir	161	300	427
Tebo Tengah	165	327	435
Sumay	100	119	260
Tengah Ilir	167	325	438
Rimbo Bujang	438	1 256	627
Rimbo Ulu	165	258	526
Rimbo Ilir	155	329	485
Tebo Ulu	175	226	520
VII Koto	170	315	497
Serai Serumpun	145	229	489
VII Koto Ilir	134	220	388
Tebo	2 130	4 159	5 497

Catatan/Note: ...

Sumber/Source: Dinas Perindustrian, Perdagangan dan Tenaga Kerja Kabupaten Tebo/ Industry, Trade, and Labor Service of Tebo Regency

Tabel
Table 7.2

Jumlah Sarana Perdagangan Menurut Jenis di Kabupaten Tebo, 2015-2019
Number of Trading Facilities by Type of Facility in Tebo Regency, 2015-2019

Sarana Perdagangan Trading Facilities	2015	2016	2017	2018	2019
(1)	(2)	(3)	(4)	(5)	(6)
Pasar Umum	4	4	4	4	4
Pasar Tradisional	43	42	37	37	47
Toko	841	859	925	854	857
Kios	503	3 499	145	145	145
Jumlah/Total	550	4 404	1 111	1 040	1 053

Catatan/Note: ...

Sumber/Source: Dinas Perindustrian, Perdagangan dan Tenaga Kerja Kabupaten Tebo/ Industry, Trade, and Labor Service of Tebo Regency

Tabel
Table 7.3**Jumlah Perusahaan Menurut Bentuk Badan Hukum di
Kabupaten Tebo, 2015-2019**
**Number of Establishments by Type of Business Entity in Tebo
Regency, 2015-2019**

Tipe Badan Hukum Type of Business Entity	2014	2015	2016	2017	2018
(1)	(2)	(3)	(4)	(5)	(6)
Perseroan Terbatas (PT)	46	44	25	28	13
Perseroan Komanditer (CV)	76	30	31	30	24
Koperasi	348	356	357	365	366
Perorangan (PO)	466	442	286	189	92
Jumlah/Total	936	872	699	612	495

Catatan/Note:

Sumber/Source: Dinas Penanaman Modal, Pelayanan Terpadu Satu Pintu, Koperasi, Usaha Kecil dan Menengah Kab. Tebo/ *Capital Investment, Integrated Service, Cooperative, and Small-Medium Enterprises Office of Tebo Regency*

Tabel
Table 7.4**Jumlah Koperasi Menurut Jenis Koperasi dan Kecamatan di Kabupaten Tebo, 2019**
Number of Cooperatives by Type of Cooperative and Subdistrict in Tebo Regency, 2019

Kecamatan Subdistrict	KUD	KPN	KOP KAR	KOP PON TREN	KOP TANI	PERKE-BUNAN	Lainnya Other	Jumlah Total
(1)	(2)	(3)	(4)	(5)	(6)	(7)	(8)	(9)
Tebo Ilir	3	3	1	1	3	16	11	40
Muara Tabir	2	2	-	-	2	5	8	21
Tebo Tengah	3	9	-	2	6	5	24	57
Sumay	3	-	2	-	8	15	19	48
Tengah Ilir	-	-	2	1	4	5	14	29
Rimbo Bujang	7	3	2	9	2	-	19	49
Rimbo Ulu	5	-	-	1	-	-	14	22
Rimbo Ilir	4	1	1	-	1	-	6	15
Tebo Ulu	2	2	-	2	8	4	14	33
VII Koto	2	-	-	1	5	5	10	25
Serai Serumpun	-	-	-	-	1	6	2	10
VII Koto Ilir	1	-	1	-	2	4	9	17
Tebo	32	20	9	17	42	66	150	366

Catatan/Note:

Sumber/Source: Dinas Penanaman Modal, Pelayanan Terpadu Satu Pintu, Koperasi, Usaha Kecil dan Menengah Kab. Tebo/ *Capital Investment, Integrated Service, Cooperative, and Small-Medium Enterprises Office of Tebo Regency*

08

**PARIWISATA
TOURISM**



**Jumlah
rumah makan
di Kabupaten Tebo**

pada tahun 2019 sebanyak 145.

PENJELASAN TEKNIS

1. Usaha penyediaan akomodasi adalah usaha yang menyediakan pelayanan penginapan yang dapat dilengkapi dengan pelayanan pariwisata lainnya. Usaha penyediaan akomodasi dapat berupa hotel, vila, pondok wisata, bumi perkemahan, persinggahan karavan, dan akomodasi lainnya yang digunakan untuk tujuan pariwisata.
2. Hotel adalah penyediaan akomodasi secara harian berupa kamar-kamar di dalam satu bangunan yang dapat dilengkapi dengan jasa pelayanan makan dan minum, kegiatan hiburan dan atau fasilitas lainnya. Hotel terdiri dari hotel berbintang dan hotel non- bintang.
3. Hotel bintang adalah usaha penyediaan jasa pelayanan penginapan, makan minum serta jasa lainnya bagi umum dengan menggunakan sebagian atau seluruh bangunan. Usaha ini dikelola secara komersial serta memenuhi ketentuan persyaratan sebagai hotel bintang (termasuk berlian) yang ditetapkan dalam surat keputusan instansi yang membinanya. Misalnya hotel bintang lima, hotel bintang empat dan seterusnya.
4. Hotel non bintang/melati adalah usaha penyediaan akomodasi yang memenuhi ketentuan sebagai hotel melati yang

TECHNICAL NOTES

1. *The business of providing accommodation is a business that provides specialty services that can be equipped with other tourism services. It includes hotel, villa, cottage, camping, caravan stop, and other accommodation that are used for tourism purposes.*
2. *Hotel is a daily supply of accommodation rooms within a building which can be equipped with eating and drinking services, entertainment activities and/or other facilities. Hotel consists of a classified hotel and a non-classified hotel.*
3. *A star hotel is the business of providing an accommodation, eating and drinking as well as other services for the public by using a building or a part of a building. It is managed commercially and meets specified requirements as a star hotel (including diamonds) set forth in the decree of fostering agency. For example, five star hotel, four star hotel, and so on.*
4. *Non star hotel is a business of providing accommodation that meet the requirements as the budget hotels that set out in a decision*

ditetapkan dalam surat keputusan instansi yang membinanya. Termasuk motel. (KBLI 2009)

5. Banyaknya kamar adalah kamar yang siap untuk dijual pada saat pencacahan (tidak termasuk kamar pribadi, kamar penjaga malam, kamar pegawai hotel, dan kamar yang sedang dalam perbaikan).
6. Banyaknya tempat tidur adalah banyaknya tempat tidur yang tersedia dan siap pakai, tidak termasuk tempat tidur yang ada di gudang (persediaan untuk extra bed). Tempat tidur ukuran king size atau single dihitung satu tempat tidur. Jumlah tempat tidur yang tersedia dihitung dalam arti jumlah fisik tempat tidur.

letter. Including motels. (KBLI 2009)

5. *The number of rooms is the rooms are ready for sale in the enumeration date (not including the private room, the night watchman, servant rooms, and rooms that are under construction).*
6. *Number of beds is the number of beds available and ready to use, not including the bed in the warehouse (inventory for extra bed). King size bed or a single are calculated one bed. The number of beds available is calculated in terms of the number of physical bed.*

ULASAN

Terdapat 14 (empat belas) hotel non bintang di Kabupaten Tebo, dimana 7 (tujuh) hotel terletak di Kecamatan Tebo Tengah, 6 (enam) di Kecamatan Rimbo Bujang dan 1 (satu) di Kecamatan Tengah Ilir. Dari tahun 2018 hotel di Kabupaten Tebo bertambah 3 (tiga) hotel, 2 (dua) di Tebo Tengah dan 1 (satu) di Tengah Ilir.

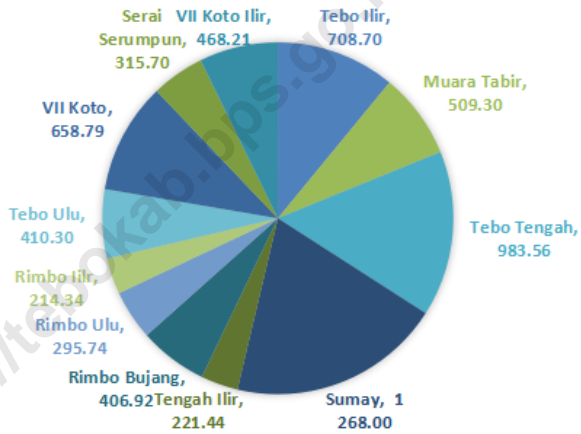
Terdapat 145 restoran dan rumah makan yang tersebar di 6 kecamatan di Kabupaten Tebo pada tahun 2019. Kecamatan Tebo Tengah dan Rimbo Bujang memiliki restoran dan rumah makan terbanyak di Kabupaten Tebo, yaitu masing-masing 66 dan 53 buah.

DESCRIPTION

There was 14 (fourteen) non star hotel at Tebo Regency, 7 (seven) of hotels at Tebo Tengah District, 6 (six) at Rimbo Bujang District and 1 (one) at Tengah Ilir District. From 2018 there was 3 (three) additional hotel at Tebo Regency, 2 (two) at Tebo Tengah District and 1 (one) at Tengah Ilir District.

There are 145 restaurants spread across 6 districts in Tebo Regency at 2019. Tebo Tengah and Rimbo Bujang has the most restaurants in Tebo Regency, each were 66 and 53 restaurants.

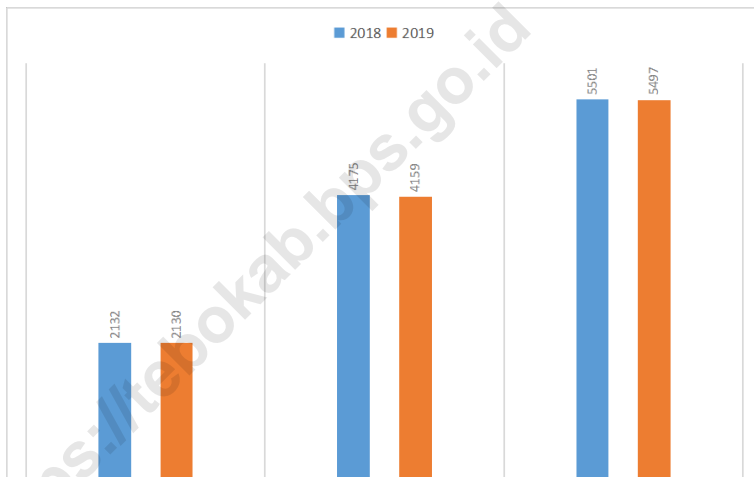
Gambar 8.1 Luas Daerah menurut Kecamatan (%), 2019
Figures 8.1 Area of Subdistrict (%), 2019



Sumber/Source : Berdasarkan Peraturan Menteri Dalam Negeri No. 66 Tahun 2011 tanggal 28 Desember 2011
 Based on Minister Of Home Affairs Regulation No 66/2011, December 28, 2011

Gambar 8.2
Figures

Jumlah Rumah Makan/Restoran Menurut Kecamatan, 2019
Number of Restaurant by Subdistrict in Tebo Regency, 2019



Sumber/Source : Badan Keuangan Daerah Kabupaten Tebo/ Income Region Office of Tebo Regency

Tabel
Table 8.1**Banyaknya Hotel di Kabupaten Tebo, 2019**
Number of Hotel at Tebo Regency, 2019

Nama Hotel <i>Name of Hotel</i>	Tingkatan Hotel <i>Level of Hotel</i>		Lokasi/Kecamatan <i>Location/Subdistrict</i>
	Berbintang <i>Stars</i>	Nonbintang <i>Non-Stars</i>	
(1)	(2)	(3)	(4)
Hotel Nabila	-	√	Tebo Tengah
Hotel Alya	-	√	Tebo Tengah
Hotel GN	-	√	Tebo Tengah
Hotel Sederhana	-	√	Tebo Tengah
Penginapan Kurnia	-	√	Tebo Tengah
Penginapan	-	√	Tebo Tengah
Penginapan	-	√	Tebo Tengah
Penginapan	-	√	Tengah Ilir
Hotel Yossi	-	√	Rimbo Bujang
Hotel Grand Ratu	-	√	Rimbo Bujang
Hotel Lestari	-	√	Rimbo Bujang
Hotel Melissa	-	√	Rimbo Bujang
Hotel Linda	-	√	Rimbo Bujang
Hotel Family	-	√	Rimbo Bujang

Catatan/Note: ...

Sumber/Source: BPS Kabupaten Tebo/ BPS-Statistics Indonesia of Tebo Regency

Tabel
Table 8.2

**Rata-rata Jumlah Kamar dan Tempat Tidur per Hotel
Menurut Kecamatan di Kabupaten Tebo, 2019**
*Avarage of Rooms and Beds per Hotel by Subdistrict in Tebo
Regency, 2019*

Kecamatan <i>Subdistrict</i>	Fasilitas <i>Facility</i>	
	Kamar Tidur <i>Rooms</i>	Tempat Tidur <i>Beds</i>
(1)	(2)	(3)
Tebo Ilir	-	-
Muara Tabir	-	-
Tebo Tengah	92	138
Sumay	-	-
Tengah Ilir	21	27
Rimbo Bujang	123	152
Rimbo Ulu	-	-
Rimbo Ilir	-	-
Tebo Ulu	-	-
VII Koto	-	-
Serai Serumpun	-	-
VII Koto Ilir	-	-

Catatan/Note: ...

Sumber/Source: BPS Kabupaten Tebo/ BPS-Statistics Indonesia of Tebo Regency

Tabel
Table 8.3**Jumlah Rumah Makan/Restoran Menurut Kecamatan,
2016–2019**
Number of Restaurants by Subdistrict, 2016–2019

Kecamatan Subdistrict	2016	2017	2018	2019
(1)	(2)	(3)	(4)	(5)
Tebo Ilir	8	10	10	10
Muara Tabir	2	5	5	5
Tebo Tengah	33	52	62	66
Sumay	-	-	-	-
Tengah Ilir	8	10	10	10
Rimbo Bujang	48	41	53	53
Rimbo Ulu	-	-	-	-
Rimbo Ilir	-	-	-	-
Tebo Ulu	-	-	-	-
VII Koto	-	-	-	-
Serai Serumpun	-	-	-	-
VII Koto Ilir	1	1	1	1
Tebo	100	119	141	145

Catatan/Note: ...

Sumber/Source: Badan Keuangan Daerah Kabupaten Tebo/ Income Region Office of Tebo Regency

09

TRANSPORTASI DAN KOMUNIKASI
TRANSPORTATION AND COMMUNICATION

Panjang jalan beraspal
868,95 Km

Panjang jalan tidak beraspal
574,38 Km

Panjang jalan di Kab. Tebo

PENJELASAN TEKNIS

1. Kendaraan bermotor adalah setiap kendaraan yang digerakkan oleh peralatan teknik yang ada pada kendaraan tersebut, biasanya digunakan untuk angkutan orang atau barang di atas jalan raya selain kendaraan yang berjalan di atas rel. Kendaraan bermotor yang dicatat adalah semua jenis kendaraan kecuali kendaraan bermotor TNI/Polri dan Korps Diplomatik.
2. Kantor Pos adalah tempat pemberi pelayanan komunikasi tertulis dan atau surat elektronik, layanan paket, layanan logistik, layanan transaksi keuangan, dan layanan keagenan pos untuk kepentingan umum. Rumah pos berfungsi sama seperti kantor pos dan kantor pos pembantu, bedanya rumah pos biasanya terletak di daerah terpencil.
3. Telekomunikasi adalah setiap pemancaran, pengiriman dan atau penerimaan dari setiap informasi dalam bentuk tanda-tanda, isyarat, tulisan, gambar, suara dan bunyi melalui sistem kawat, optik, radio atau sistem elektromagnetik lainnya.
4. Jaringan telekomunikasi adalah rangkaian perangkat telekomunikasi dan kelengkapannya yang digunakan dalam bertelekomunikasi.
5. Telepon tetap kabel dalam Susenas disebut telepon rumah

TECHNICAL NOTES

1. *Motor vehicles are any kind of vehicles motorized by machine set up in those vehicles, they are usually used for transporting peoples or goods on roads except vehicles moving along a railway line. The data cover all kinds of motor vehicles except those belong to Indonesia Army Force Indonesian State Police and Diplomatic Corps.*
2. *Post Office is a service provider facility of written communication and or electronic mail, parcel service, logistics services, financial transaction services, and postal services to the public. Postal house has the same function as the post office and subsidiary of post office, the difference is that postal house is usually located in remote areas.*
3. *6. Telecommunication includes every transmitting, delivering and or receiving from every information of marking, signal, article, picture, sound and voice through strand of wire system, optic, radio or other electromagnetic system.*
4. *Telecommunication network is peripheral network of telecommunication and its equipment used in the means of telecommunication.*
5. *Fixed line telephone based on Susenas called home phone is a*

adalah jaringan telekomunikasi menggunakan perangkat telepon tetap dengan kabel yang secara umum diatur oleh standar-standar teknis dengan menggunakan suatu nomor telepon, dikenal pula sebagai Public Switched Telephone Network (PSTN). Pada umumnya dimanfaatkan untuk telepon rumah dan jaringan internet, memiliki kemampuan menghantarkan sinyal dengan kuat dan jelas dengan biaya yang relatif lebih murah.

telecommunication network using fixed line telephone device which is generally regulated by technical standards, using a phone number, also known as the Public Switched Telephone Network (PSTN). It is generally used for home phone and Internet networks, has the ability to deliver a strong and clear signal with a relatively low cost.

<https://tebokab.bps.go.id>

ULASAN

Jalan merupakan salah satu sarana penting dalam menunjang perekonomian suatu daerah. Pada tahun 2019, 50,05 persen kondisi jalan kabupaten baik dan 7,04 persen rusak berat. Sementara panjang jalan aspal tahun 2019 mencapai 868,95 km jalan kabupaten dan 559,19 km masih belum diaspal.

Terdapat 5 Kantor Pos Pembantu yang tersebar di Kabupaten Tebo, antara lain Kecamatan Tebo Ilir, Tebo Tengah, Rimbo Bujang, Rimbo Ilir, dan Tebo Ulu.

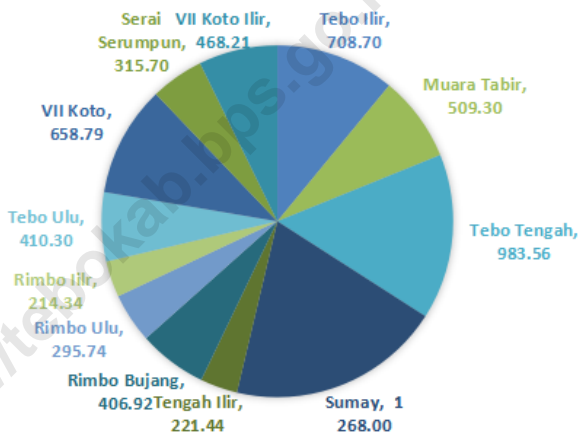
DESCRIPTION

Road is one of important part in supporting area economics. In 2019, 50,05 percent was good road condition and 7,04 percent in heavy broken. While length of road regency with asphalt surface achieved 868,95 km and 559,19 km was not asphalted yet.

There were 5 Auxiliary Post Office that spread around Tebo Regency, which are at Tebo Ilir District, Tebo Tengah District, Rimbo Bujang District, Rimbo Ilir District, and Tebo Ulu District.

<https://tebokab.bps.go.id>

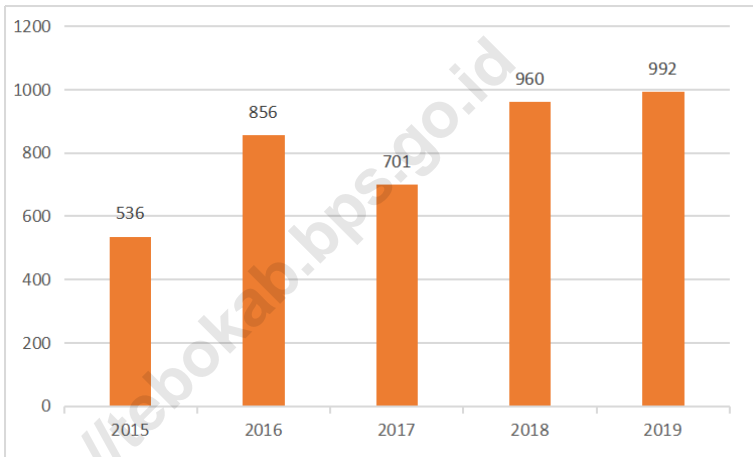
Gambar 9.1 Luas Daerah menurut Kecamatan (%), 2019
Figures 9.1 Area of Subdistrict (%), 2019



Sumber/Source : Berdasarkan Peraturan Menteri Dalam Negeri No. 66 Tahun 2011 tanggal 28 Desember 2011
 Based on Minister Of Home Affairs Regulation No 66/2011, December 28,2011

Gambar 9.2
Figures

**Jumlah Saluran Telepon Terpasang di Kabupaten Tebo,
2015 - 2019**
Development of Phone Line at Tebo Regency, 2015-2019



Sumber/Source : PT Telkom Cabang Muaro Bungo/Telecommunication Inc. of Tebo Regency

9.1 TRANSPORTASI TRANSPORTATION

Tabel 9.1.1 **Panjang Jalan Menurut Kecamatan dan Pemerintahan yang Berwenang Mengelolanya di Kabupaten Tebo (km), 2019**
Length of Roads by Subdistrict and Level of Government Authority in Tebo Regency (km), 2019

Kecamatan Subdistrict	Pemerintahan yang Berwenang Mengelola Government Authority			Jumlah Total
	Negara State	Provinsi Province	Kabupaten/Kota Regency/City	
(1)	(2)	(3)	(4)	(5)
Tebo Ilir	28	-	181,33	209,33
Muara Tabir	-	-	30,25	30,25
Tebo Tengah	43	5	194,65	242,64
Sumay	-	20	118,25	138,25
Tengah Ilir	41	7	68,37	116,37
Rimbo Bujang	-	22	301,16	323,16
Rimbo Ulu	-	-	157,74	157,74
Rimbo Ilir	-	-	120,45	120,45
Tebo Ulu	-	44	86,63	130,63
VII Koto	-	20	49,05	69,05
Serai Serumpun	-	-	48,27	48,27
VII Koto Ilir	-	19	87,18	106,18
Tebo	112	137	1 443,33	1 692,33

Catatan/Note: ...

Sumber/Source: Dinas Pekerjaan Umum dan Penataan Ruang Kabupaten Tebo/Public Development Service of Tebo Regency

Tabel 9.1.2
Table

Panjang Jalan Menurut Kecamatan dan Jenis Permukaan Jalan di Kabupaten Tebo (km), 2019
Length of Roads by Subdistrict and Type of Road Surface in Tebo Regency (km), 2019

Kecamatan Subdistrict	Jenis Permukaan Jalan Type of Road Surface			Jumlah Total
	Aspal Pavement	Tidak Diaspal Not Paved	Lainnya Other	
(1)	(2)	(3)	(4)	(5)
Tebo Ilir	133,12	40,34	7,87	181,33
Muara Tabir	18,5	9,80	1,50	30,25
Tebo Tengah	77,51	117,14	0,00	194,65
Sumay	52,55	65,70	0,00	118,25
Tengah Ilir	25,24	43,13	0,00	68,37
Rimbo Bujang	232,50	68,66	0,00	301,16
Rimbo Ulu	94,94	62,80	0,00	157,74
Rimbo Ilir	80,15	40,30	0,00	120,45
Tebo Ulu	67,16	15,25	4,22	86,63
VII Koto	30,35	18,70	0,00	49,05
Serai Serumpun	29,78	17,69	0,80	48,27
VII Koto Ilir	26,70	59,68	0,80	87,18
Tebo	868,95	559,19	15,19	1 443,33

Catatan/Note: ...

Sumber/Source: Dinas Pekerjaan Umum dan Penataan Ruang Kabupaten Tebo/*Public Development Service of Tebo Regency*

Tabel 9.1.3 **Perkembangan Jalan Menurut Kondisi Jalan di Kabupaten Tebo (km), 2013-2019**
Table **Development of Roads by Road Condition in Tebo Regency (km), 2013-2019**

Tahun Year	Kondisi Jalan Road Condition				Jumlah Total
	Baik Good	Sedang Moderate	Rusak Damaged	Rusak Berat Severely Damaged	
(1)	(2)	(3)	(4)	(5)	(6)
2013	345,25	539,76	21,55	145,31	1 051,87
2014	537,13	825,21	468,48	401,83	2 232,65
2015	367,11	500,93	304,02	79,81	1 251,87
2016	527,77	480,15	188,34	62,81	1 259,07
2017	568,83	495,68	184,48	62,81	1 311,80
2018	709,74	464,46	176,12	93,01	1 443,33
2019	722,42	474,49	144,77	101,65	1 443,33

Catatan/Note: ...

Sumber/Source: Dinas Pekerjaan Umum dan Penataan Ruang Kabupaten Tebo/*Public Development Service of Tebo Regency*

Tabel
Table 9.1.4

Panjang Jalan Menurut Kecamatan dan Kondisi Jalan di Kabupaten Tebo (km), 2019
Length of Roads and Road Condition in Tebo Regency (km), 2019

Kecamatan Subdistrict	Kondisi Jalan Road Condition				Jumlah Total
	Baik Good	Sedang Moderate	Rusak Damaged	Rusak Berat Severely Damaged	
(1)	(2)	(3)	(4)	(5)	(6)
Tebo Ilir	94,84	59,47	23,28	3,74	181,33
Muara Tabir	7,05	14,00	9,20	0,00	30,25
Tebo Tengah	85,79	60,90	35,65	12,30	194,65
Sumay	37,30	31,50	43,05	6,60	118,25
Tengah Ilir	18,50	33,29	9,58	7,00	68,37
Rimbo Bujang	183,22	99,73	3,42	14,80	301,16
Rimbo Ulu	109,83	43,81	4,10	0,00	157,74
Rimbo Ilir	74,26	42,95	3,24	0,00	120,45
Tebo Ulu	53,07	18,70	11,15	3,71	86,63
VII Koto	26,65	16,90	1,40	4,10	49,05
Serai Serumpun	5,71	42,56	0,00	0,00	48,27
VII Koto Ilir	26,20	10,68	0,70	49,60	87,18
Tebo	722,42	474,49	144,77	101,65	1 433,33

Catatan/Note: ...

Sumber/Source: Dinas Pekerjaan Umum dan Penataan Ruang Kabupaten Tebo/*Public Development Service of Tebo Regency*

Tabel 9.1.5 **Jumlah Kendaraan Bermotor yang Membayar Pajak Menurut Jenis Kendaraan di Kabupaten Tebo, 2017-2019**
Table 9.1.5 **Number of Motor Vehicles Paying Taxes by Type of Vehicle in Tebo Regency, 2017-2019**

Jenis Kendaraan Type of Vehicle	2017	2018	2019
(1)	(2)	(3)	(4)
Sedan, Jeep, Station Wagon (Tidak Umum)	5 626	5 739	4 285
Sedan, Jeep, Station Wagon (Umum)	5	7	10
Bus, Mikro Bus (Tidak Umum)	23	17	8
Bus, Mikro Bus (Umum)	6	4	497
Truck, Pick Up (Tidak Umum)	1 980	1 978	1 465
Truck, Pick Up (Umum)	693	588	383
Kendaraan Khusus (Tidak Umum)	56	36	40
Kendaraan Khusus (Umum)	-	-	8 347
Sepeda Motor, Scooter	28 833	28 549	18 961
Jumlah/Total	37 222	36 918	33 996

Catatan/Note: ...

Sumber/Source: Kantor SAMSAT Kabupaten Tebo/SAMSAT Tebo Regency

9.2 POS DAN KOMUNIKASI POST AND COMUNICATION

Tabel 9.2.1 **Jumlah Kantor Pos Pembantu Menurut Kecamatan di Kabupaten Tebo, 2016-2019**
Table 9.2.1 **Number of Auxiliary Post Office by Subdistrict in Tebo Regency, 2016-2019**

Kecamatan Subdistrict	2016	2017	2018	2019
(1)	(2)	(3)	(4)	(5)
Tebo Ilir	1	1	1	1
Muara Tabir	-	-	-	-
Tebo Tengah	1	1	1	1
Sumay	-	-	-	-
Tengah Ilir	-	-	-	-
Rimbo Bujang	1	1	1	1
Rimbo Ulu	-	-	-	-
Rimbo Ilir	1	1	1	1
Tebo Ulu	1	1	1	1
VII Koto	-	-	-	-
Serai Serumpun	-	-	-	-
VII Koto Ilir	-	-	-	-
Tebo	5	5	5	5

Catatan/Note: ...

Sumber/Source: Kantor Pos Muaro Bungo/Post Office of Bungo Regency

Tabel
Table 9.2.2**Produksi Pos (Terima) Menurut Jenisnya di Kabupaten Tebo, 2016 - 2019**
Post Production (Received) by Kind of Pos at Tebo Regency, 2016 - 2019

Jenis Pos Post Type	Satuan	2016	2017	2018	2019
(1)		(2)	(3)	(4)	(5)
Surat Pos					
Dalam Negeri					
Biasa	Lembar	4 701	3 530	1 930	1 870
Tercatat	Lembar	-	-	-	-
Kilat Biasa	Lembar	-	-	-	-
Kilat Khusus	Lembar	60 000	60 350	61072	54 420
Kilat Tercatat	Lembar	-	-	-	-
Faksimile	Lembar	-	-	-	-
Luar Negeri					
Biasa	Lembar	-	-	-	-
Tercatat	Lembar	-	-	-	-
Paket Pos					
Dalam Negeri	Kg	6 278	35 734	21 452	1 827
Luar Negeri	Kg	-	-	-	365
Wesel Pos					
Dikirim	Rp (000)	-	-	-	-
Dibayar	Rp (000)	9 151 911	6 316 643	5 269 526	3 061 437 599

Catatan/Note: ...

Sumber/Source: Kantor Pos Muaro Bungo/Post Office of Bungo Regency

Tabel 9.2.3
Table

Produksi Pos (Kirim) Menurut Jenisnya di Kabupaten Tebo, 2016 - 2019
Post Production (Sent) by Kind of Pos at Tebo Regency, 2016 - 2019

Jenis Pos Post Type	Satuan	2016	2017	2018	2019
(1)		(2)	(3)	(4)	(5)
Surat Pos					
Dalam Negeri					
Biasa	Lembar	312	-	410	-
Tercatat	Lembar	-	-	-	-
Kilat Biasa	Lembar	-	-	-	-
Kilat Khusus	Lembar	10 096	7 293	9384	6 772
Kilat Tercatat	Lembar	-	-	-	173
Faksimile	Lembar	-	-	-	-
Luar Negeri					
Biasa	Lembar	-	4	-	-
Tercatat	Lembar	-	-	-	2
Paket Pos					
Dalam Negeri	Kg	344	1 785	1 334	1 689
Luar Negeri	Kg	-	3	-	4
Wesel Pos					
Dikirim	Rp (000)	13 440 564	14 743 155	137 961	8 367 896 050
Dibayar	Rp (000)	-	-	-	3 061 437 599

Catatan/Note: ...

Sumber/Source: Kantor Pos Muaro Bungo/Post Office of Bungo Regency

Tabel 9.2.4 **Jumlah Pensiunan Pusat dan Daerah per Bulan di Kabupaten Tebo, 2019**
Table 9.2.4 **Number of Central and Regional Retirement Monthly at Tebo Regency, 2019**

Bulan Month	Pensiunan Pusat Central Retirement		Pensiunan Daerah Regional Retirement	
	Banyak Total	Nilai (Rp) Nominal (Rp)	Banyak Total	Nilai (Rp) Nominal (Rp)
(1)	(2)	(3)	(4)	(5)
Januari / January	323	613 602 200	36	69 671 599
Februari / February	323	613 602 200	36	69 671 599
Maret / March	323	613 602 200	36	69 671 599
April / April	323	613 602 200	36	69 671 599
Mei / May	323	613 602 200	36	69 671 599
Juni / June	323	613 602 200	36	69 671 599
Juli / July	323	613 602 200	36	69 671 599
Agustus / August	323	613 602 200	36	69 671 599
September / September	323	613 602 200	36	69 671 599
Oktober / October	323	613 602 200	36	69 671 599
November / November	323	613 602 200	36	69 671 599
Desember / December	323	613 602 200	36	69 671 599
Jumlah / Total	3 876	7 363 226 400	432	836 059 188

Catatan/Note: ...

Sumber/Source: Kantor Pos Muaro Bungo/Post Office of Bungo Regency

Tabel
Table 9.2.5

Jumlah Saluran Telepon Terpasang Menurut Jenis Pemakaian di Kabupaten Tebo, 2015 - 2019
Development of Phone Line by Kind at Tebo Regency, 2015-2019

Jenis Pemakaian <i>Kind of Costumer</i>	2015	2016	2017	2018	2019
(1)	(2)	(3)	(4)	(5)	(6)
Bisnis <i>Business</i>	150	250	280	315	50
Residensial <i>Residential</i>	203	203	203	560	876
Sosial <i>Social</i>	1	1	1	1	1
Warnet <i>Internet Cafe</i>
Dinas <i>Service</i>	35	45	60	80	65
Jumlah Terpasang <i>Paired</i>	536	856	701	960	992
Sisa No. Kosong <i>Remain of Blank</i> <i>Number</i>	464	144	...	-	288
Kapasitas Sentral <i>Central Capacity</i>	1 000	1 000	1 000	1 000	1280

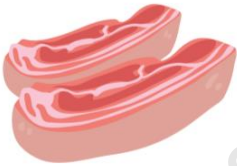
Catatan/Note: ...

Sumber/Source: PT Telkom Cabang Muaro Bungo/Telecommunication Inc. of Tebo Regency

10

HARGA
PRICE

Daging Sapi



Rp. 150.000

Daging Ayam



Rp. 40.000

Telur Ayam



Rp. 29.000



**Harga tertinggi bahan kebutuhan pokok di
Kabupaten Tebo, 2019 (Rp/Kg)**

PENJELASAN TEKNIS

1. Pengumpulan data harga produsen pertanian dilakukan melalui wawancara langsung kepada petani dengan daftar HD-1 sampai dengan HD-6, sedangkan pengumpulan data harga eceran pedesaan (konsumen) dilakukan melalui wawancara dengan para pedagang di pasar kecamatan yang terpilih sebagai sampel dengan daftar HKD-1, HKD-2, dan HKD-2.2. Semua kegiatan pencacahan harga-harga dilakukan oleh Koordinator Statistik Kecamatan (KSK) atau yang bertanggung jawab

TECHNICAL NOTES

1. *The collection of producer price at farm gate data is conducted through a direct interview with the farmers using HD-1 until HD-6 questionnaire. While the collection of rural consumer retail price data is conducted by interviewing trades in the selected markets using HKD-1, HKD-2, and HKD-2.2 questionnaire. The collection of price data is conducted by Statistics Coordinator at Subdistrict level or the person responsible.*

ULASAN

Harga rata-rata BBM premium dan solar di Kabupaten Tebo pada tahun 2019 cenderung stabil dari bulan Januari sampai Desember.

Jumlah stok beras pada Bulog Subdrive Bungo-Tebo pada tahun 2019 adalah sebanyak 5.148.426 kg. Dimana stok awal 300.836 kg atau sebesar 5,48% dari jumlah keseluruhan. Setelah dilakukan penyaluran maka stok akhir beras tersisa sebanyak 229.915 kg.

Dari kelompok padi-padian, harga beras pada tahun 2019 mengalami kenaikan dan penurunan. Harga beras tertinggi adalah sebesar Rp. 14.000,-/ kg.

Harga daging sapi tahun 2019 mengalami kenaikan dan penurunan. Harga daging sapi tertinggi adalah sebesar Rp. 150.000,-/kg. Harga daging ayam kampung lebih mahal dari ayam negeri. Harga ayam negeri tertinggi berada dibulan November yaitu sebesar Rp. 40.000,-/kg

Rata-rata harga susu kental manis berkisar antara Rp.10.000,-hingga Rp. 12.000 per kaleng. Sementara harga susu bubuk instan naik pada bulan September dari Rp. 42.000,- / 400gr menjadi Rp. 43.000,- / 400gr.

DESCRIPTION

Average prices of gasoline and diesel fuel at Tebo Regency in 2019 tended to be stable from January until December.

The amount of rice stok at Region Subdrive Bungo-Tebo in 2019 is 5.148.426 kg. Where the beginning stock of it is 300.836 kg or as much as 5,48 percent of the total. After being distributed, the remaining of rice stock is 229.915 kg.

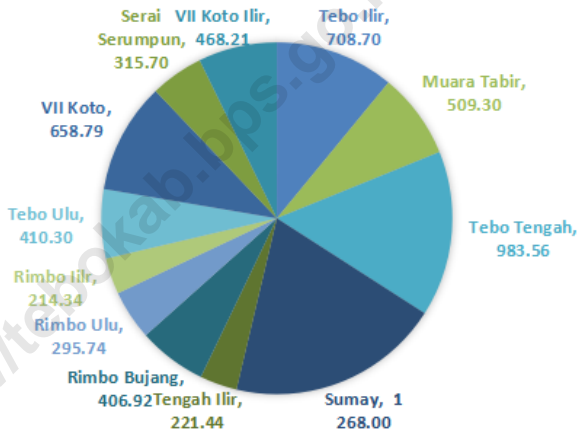
From paddies comodities, price of rice in 2019 was increased and decreased. The highest price of rice was Rp. 14.000,-/ kg.

Beef price in 2019 was increased and decreased, the highest price of beef was Rp. 150.000,-/kg. Price of native chicken flesh was more expensive than broiler chicken flesh. The highest price of broiler chicken flesh was in November, which was Rp. 40.000,-/Kg.

The average of sweetened condense milk price was around Rp 10.000,- until Rp. 12.000 for each can. While price of instant milk powder was increased in september from Rp. 42.000,- / 400gr to Rp.43.000,- / 400gr.

<https://tebokab.bps.go.id>

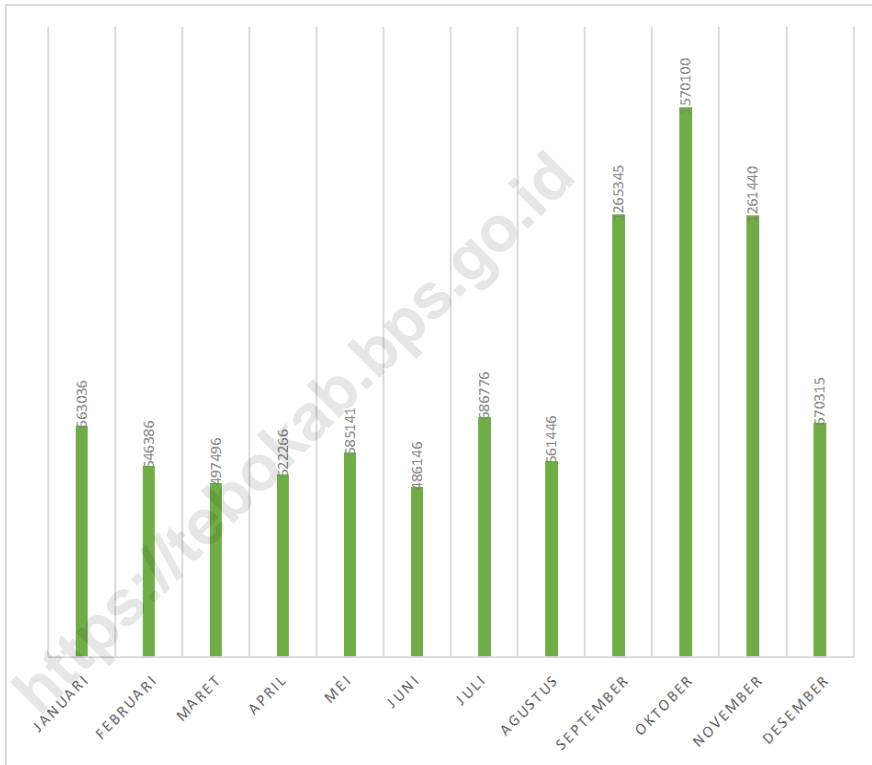
Gambar 10.1 Luas Daerah menurut Kabupaten/Kota (%), 2019
Figures 10.1 Area of Regency/Municipality (%), 2019



Sumber/Source : Berdasarkan Peraturan Menteri Dalam Negeri No. 66 Tahun 2011 tanggal 28 Desember 2011
 Based on Minister Of Home Affairs Regulation No 66/2011, December 28,2011

Gambar 10.2
Figures

Jumlah Stok Beras pada Bulog Subdrive Bungo-Tebo per Bulan, 2019
Stock of Rice at Region Subdivision Bungo-Tebo Regency Monthly, 2019



Sumber/Source : Perum Bulog Subdrive Bungo – Tebo/ State Logistics Agency (Bulog) Regional Division Area Muara Bungo

Tabel
Table 10.1**Perkembangan Harga Rata-rata BBM Premium dan Solar per Bulan di Kabupaten Tebo, 2019**
Trend of Average Prices of Gasoline and Diesel Fuel Monthly at Tebo Regency, 2019

Bulan Month	Harga di Pasaran Market Price		Harga di Pom Bensin Price at the Gas Station	
	Premium Gasoline	Solar Diesel Fuel	Premium Gasoline	Solar Diesel Fuel
(1)	(2)	(3)	(4)	(5)
Januari / January	8 000	7 000
Februari / February	8 000	7 000
Maret / March	8 000	7 000
April / April	8 000	7 000
Mei / May	8 000	7 000
Juni / June	8 000	7 000
Juli / July	8 000	7 000
Agustus / August	8 000	7 000
September / September	8 000	7 000
Oktober / October	8 000	7 000
November / November	8 000	7 000
Desember / December	8 000	7 000

Catatan/Note: ...

Sumber/Source: BPS Kabupaten Tebo/ BPS-Statistics Indonesia of Tebo Regency

Tabel
Table 10.2**Pengadaan, Penyaluran dan Stok Beras Pada Bulog
Subdrive Bungo-Tebo per Bulan, 2019 (Kg)
Supply, Distribution and Stock of Rice at Region Subdivision
Bungo-Tebo Regency Monthly, 2019 (Kg)**

Bulan Month	Stok Awal Beginning Stock	Pemasukan Income	Jumlah Total	Penyaluran Distributed	Stok Akhir Ending Stock
(1)	(2)	(3)	(4)	(5)	(6)
Januari <i>January</i>	300 836	362 200	663 036	334 650	328 386
Februari <i>February</i>	328 386	218 000	546 386	465 450	80 936
Maret <i>March</i>	80 936	416 560	497 496	268 230	229 266
April <i>April</i>	229 266	293 000	522 266	410 305	111 961
Mei <i>May</i>	111 961	473 180	585 141	398 995	186 146
Juni <i>June</i>	186 146	300 000	486 146	70 670	415 476
Juli <i>July</i>	415 476	271 300	686 776	294 330	392 446
Agustus <i>August</i>	392 446	169 000	561 446	310 671	250 775
September <i>September</i>	250 775	1 014 570	1 265 345	311 375	953 970
Oktober <i>October</i>	953 970	616 130	1 570 100	816 310	753 790
November <i>November</i>	753 790	507 650	1 261 440	797 125	464 315
Desember <i>December</i>	464 315	206 000	670 315	440 400	229 915

Catatan/Note: ...

Sumber/Source: Perum Bulog Subdrive Bungo – Tebo/ State Logistics Agency (Bulog) Regional Division Area Muara Bungo

Tabel
Table 10.3**Penyaluran Beras Pada Bulog Subdrive Bungo-Tebo per Bulan, 2019 (Kg)**
Distribution of Rice at Region Subdivision Bungo-Tebo Regency Monthly, 2019 (Kg)

Bulan Month	Move Reg Lokal Out	Reprosing	Karyawan Subdrive Sub Drive Employee	Jaminan Sosial Bencana Alam Social Purpose of Disaster
(1)	(2)	(3)	(4)	(5)
Januari <i>January</i>	-	-	-	-
Februari <i>February</i>	-	-	-	-
Maret <i>March</i>	-	-	940	-
April <i>April</i>	-	-	470	-
Mei <i>May</i>	-	-	940	-
Juni <i>June</i>	-	-	-	-
Juli <i>July</i>	-	-	480	-
Agustus <i>August</i>	-	-	480	-
September <i>September</i>	-	-	1 060	-
Oktober <i>October</i>	-	-	-	-
November <i>November</i>	-	-	1 060	-
Desember <i>December</i>	-	-	530	-
Jumlah/Total	-	-	5 960	-

Lanjutan Tabel/*Continued Table* 10.3

Bulan Month	Rebagging	Operasi Pasar Khusus Specific Purpose	Operasi Pasar Murni Common Purpose	Lainnya Others
(1)	(6)	(7)	(8)	(9)
Januari <i>January</i>	262 200	-	72 450	-
Februari <i>February</i>	148 100	262 200	54 150	1 000
Maret <i>March</i>	26 300	131 100	103 670	6 220
April <i>April</i>	141 550	131 100	134 655	2 530
Mei <i>May</i>	146 100	131 100	104 785	16 070
Juni <i>June</i>	49 200	-	21 400	70
Juli <i>July</i>	108 000	-	177 780	8 070
Agustus <i>August</i>	115 000	-	183 121	12 070
September <i>September</i>	125 500	-	143 675	41 140
Oktober <i>October</i>	315 000	-	416 310	85 000
November <i>November</i>	345 350	-	351 575	99 140
Desember <i>December</i>	26 500	-	357 300	56 070
Jumlah/Total	1 808 800	655 500	2 120 871	327 380

Catatan/Note: ...

Sumber/Source: Perum Bulog Subdrive Bungo – Tebo/ *State Logistics Agency (Bulog) Regional Division Area Muara Bungo*

Tabel
Table 10.4**Harga Bahan Kebutuhan Pokok di Kabupaten Tebo, 2019**
(Rupiah)
Price of Basic Needs at Tebo Regency Monthly, 2019
(Rupiah)

Jenis Barang <i>Type</i>	Satuan <i>Unit</i>	Kualitas <i>Quality</i>	Januari <i>January</i>	Februari <i>February</i>	Maret <i>March</i>	April <i>April</i>
(1)	(2)	(3)	(4)	(5)	(6)	(7)
Beras	Kg	Belido	13 000	13 000	13 000	13 000
Daging Sapi	Kg	Biasa	140 000	140 000	140 000	140 000
Daging Ayam	Kg	Negeri/Ras	34 000	34 000	28 000	28 000
Ikan Kembung	Kg	Segar	40 000	40 000	35 000	35 000
Susu Kental Manis	Kaleng	Indomilk	10 000	10 000	12 000	12 000
Susu Bubuk Instan	400 gr	Dancow	42 000	42 000	42 000	42 000
Telur Ayam	Kg	Negeri/Ras	22 500	22 500	23 000	23 000
Minyak Goreng	Liter	Curah	12 000	12 000	12 000	12 000
Gula Pasir	Kg	Gulaku	14 000	14 000	14 000	14 000
Minyak Tanah	Liter	Eceran	10 000	10 000	10 000	10 000
Detergen Bubuk	Kg	Rinso	18 000	18 000	18 000	18 000

Lanjutan Tabel/*Continued Table* 10.4

Jenis Barang Type	Satuan Unit	Kualitas Quality	Mei May	Juni June	Juli July	Agustus August
(1)	(2)	(3)	(8)	(9)	(10)	(11)
Beras	Kg	Balado	14 000	14 000	14 000	14 000
Daging Sapi	Kg	Biasa	150 000	150 000	150 000	140 000
Daging Ayam	Kg	Negeri/Ras	35 000	35 000	35 000	38 000
Ikan Kembung	Kg	Segar	40 000	40 000	40 000	40 000
Susu Kental Manis	Kaleng	Indomilk	12 000	12 000	12 000	12 000
Susu Bubuk Instan	400 gr	Dancow	42 000	42 000	42 000	42 000
Telur Ayam	Kg	Negeri/Ras	26 000	28 000	26 000	26 000
Minyak Goreng	Liter	Curah	12 000	12 000	12 000	12 000
Gula Pasir	Kg	Gulaku	12 000	12 000	12 000	12 000
Minyak Tanah	Liter	Eceran	10 000	10 000	10 000	10 000
Detergen Bubuk	Kg	Rinso	18 000	18 000	18 000	18 000

Lanjutan Tabel/*Continued Table 10.4*

Jenis Barang <i>Type</i>	Satuan <i>Unit</i>	Kualitas <i>Quality</i>	September <i>September</i>	Oktober <i>October</i>	November <i>November</i>	Desember <i>December</i>
(1)	(2)	(3)	(8)	(9)	(10)	(11)
Beras	Kg	Balado	14 000	14 000	14 000	13 000
Daging Sapi	Kg	Biasa	140 000	145 000	140 000	140 000
Daging Ayam	Kg	Negeri/Ras	38 000	38 000	40 000	30 000
Ikan Kembung	Kg	Segar	40 000	42 000	42 000	45 000
Susu Kental Manis	Kaleng	Indomilk	12 000	12 000	12 000	12 000
Susu Bubuk Instan	400 gr	Dancow	43 000	43 000	43 000	43 000
Telur Ayam	Kg	Negeri/Ras	28 000	28 000	28 000	29 000
Minyak Goreng	Liter	Curah	12 000	12 000	13 000	12 000
Gula Pasir	Kg	Gulaku	12 000	12 000	12 000	14 000
Minyak Tanah	Liter	Eceran	10 000	10 000	10 000	10 000
Detergen Bubuk	Kg	Rinso	18 000	18 000	18 000	18 000

Catatan/*Note*: ...Sumber/*Source*: Survei Harga Konsumen/ *Costumers Price Survei*

11

**PENGELUARAN PENDUDUK DAN KONSUMSI
MAKANAN**
**POPULATION EXPENDITURE AND FOOD
CONSUMPTION**



Pengeluaran rata-rata perkapita sebulan menurut kelompok bukan makanan di Kabupaten Tebo, 2019

PENJELASAN TEKNIS

TECHNICAL NOTES

1. Pengeluaran rata-rata per kapita adalah biaya yang dikeluarkan untuk konsumsi semua anggota rumah tangga selama sebulan baik yang berasal dari pembelian, pemberian maupun produksi sendiri dibagi dengan banyaknya anggota rumah tangga dalam rumah tangga tersebut.

1. *Per capita Average Expenditure is the cost spent for all household members consumption during the month, whether from purchasing, giving or own production, divided by the number of household members in the household.*

<https://tebokab.bps.go.id>

ULASAN

Pada tahun 2019 rata-rata konsumsi kalori perkapita sehari Kabupaten Tebo adalah 2.110,80 kkal. Sementara rata-rata konsumsi protein perkapita sehari Kabupaten Tebo sebanyak 56,79 gram.

Pengeluaran rata-rata per kapita sebulan untuk kelompok makanan terbesar adalah pengeluaran untuk jenis makanan dan minuman jadi yaitu mencapai 27,22%. Selanjutnya diikuti pengeluaran untuk padi-padian (mencakup beras, jagung, tepung gandum, tepung terigu dan jenis padi-padian lainnya) yang mencapai 14,99%.

Sedangkan untuk pengeluaran rata-rata per kapita sebulan untuk kelompok non makanan terbesar adalah pengeluaran untuk perumahan, bahan bakar, penerangan, dan air yang mencapai 53,76% dari pengeluaran untuk non makanan.

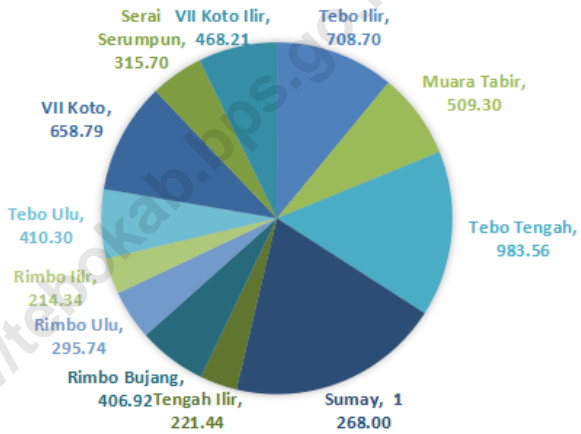
DESCRIPTION

In 2019, average of percapita calorie consumption per day of Tebo Regency was 2.110,80 kkal. While average of percapita protein consumption per day was 56,79 gram.

The highest of average expenditure per capita per month of food group was spending on prepared food and beverages which was 27,22%. Followed by expenditure for grains group (such as rice, corn, wheat flour, and other grains) which reached 14,99%.

As for the average expenditure per capita per month for the largest non-food groups are spending on housing, fuel, light, and water, which reached 53,76% of the expenditure for non-food.

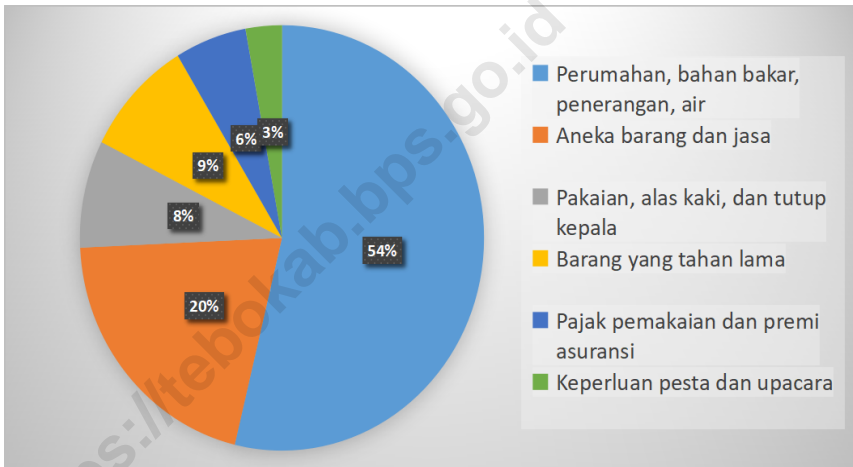
Gambar 11.1 **Luas Daerah menurut Kecamatan (%), 2019**
Figures 11.1 **Area of Subdistrict (%), 2019**



Sumber/Source : Berdasarkan Peraturan Menteri Dalam Negeri No. 66 Tahun 2011 tanggal 28 Desember 2011
 Based on Minister Of Home Affairs Regulation No 66/2011, December 28, 2011

Gambar 11.2
Figures

Pengeluaran Rata-rata Perkapita Sebulan Menurut Kelompok Bukan Makanan di Kabupaten Tebo, 2019
Average Expenditure Per Capita Per Month by Non Food Group in Tebo Regency, 2019



Sumber/Source : Survei Sosial Ekonomi Nasional/ *National Socioeconomic Survey*

Tabel 11.1 **Rata-rata Konsumsi Kalori Perkapita Per Hari Menurut Kelompok Makanan di Kabupaten Tebo, 2019**
Table 11.1 **Average of Percapita Calorie Consumption Per Day According to Food Groups in Tebo Regency, 2019**

Kelompok Makanan <i>Food Group</i>	Rata-rata Konsumsi Kalori Perkapita Per Hari <i>Average of Perkapita Calorie Consumption Per Day</i>
(1)	(2)
Padi-padian/ <i>Cereals</i>	883,05
Umbi-umbian/ <i>Tubers</i>	42,36
Ikan/ <i>Fish</i>	43,26
Daging/ <i>Meat</i>	68,96
Telur dan susu/ <i>Eggs and milk</i>	57,85
Sayur-sayuran/ <i>Vegetables</i>	61,25
Kacang-kacangan/ <i>Legumes</i>	38,03
Buah-buahan/ <i>Fruits</i>	45,65
Minyak dan lemak/ <i>Oil and fats</i>	339,34
Bahan minuman/ <i>Beverage stuffs</i>	109,06
Bumbu-bumbuan/ <i>Spices</i>	7,27
Konsumsi lainnya/ <i>Miscellaneous food items</i>	60,93
Makanan dan minuman jadi/ <i>Prepared food and beverages</i>	353,78
Tembakau dan sirih/ <i>Tobacco and betel</i>	0,00
Jumlah/Total	2 110,80

Catatan/Note: ...

Sumber/Source: Survei Sosial Ekonomi Nasional/ *National Socioeconomic Survey*

Tabel
Table 11.2

Rata-rata Konsumsi Protein Perkapita Per Hari Menurut Kelompok Makanan di Kabupaten Tebo, 2019
Average of Percapita Protein Consumption Per Day According to Food Groups in Tebo Regency, 2019

Kelompok Makanan <i>Food Group</i>	Konsumsi Kalori Perkapita Per Hari <i>Perkapita Calori Consumption Per Day</i>
(1)	(2)
Padi-padian/ <i>Cereals</i>	20,83
Umbi-umbian/ <i>Tubers</i>	0,57
Ikan/ <i>Fish</i>	7,66
Daging/ <i>Meat</i>	4,25
Telur dan susu/ <i>Eggs and milk</i>	3,03
Sayur-sayuran/ <i>Vegetables</i>	3,57
Kacang-kacangan/ <i>Legumes</i>	3,84
Buah-buahan/ <i>Fruits</i>	0,48
Minyak dan lemak/ <i>Oil and fats</i>	0,43
Bahan minuman/ <i>Beverage stuffs</i>	0,57
Bumbu-bumbuan/ <i>Spices</i>	0,29
Konsumsi lainnya/ <i>Miscellaneous food items</i>	1,16
Makanan dan minuman jadi/ <i>Prepared food and beverages</i>	10,12
Tembakau dan sirih/ <i>Tobacco and betel</i>	0,00
Jumlah/Total	56,79

Catatan/Note: ...

Sumber/Source: Survei Sosial Ekonomi Nasional/ *National Socioeconomic Survey*

Tabel
Table 11.3**Pengeluaran Rata-rata Perkapita Sebulan Menurut
Kelompok Makanan di Kabupaten Tebo, 2019**
*Average Expenditure Per Capita Per Month by Food Group
in Tebo Regency, 2019*

Kelompok Makanan <i>Food Group</i>	Pengeluaran Rata-rata Perkapita Sebulan <i>Average Expenditure Per Capita Per Month</i>
(1)	(2)
Padi-padian/ <i>Cereals</i>	77 515
Umbi-umbian/ <i>Tubers</i>	7 010
Ikan/ <i>Fish</i>	45 649
Daging/ <i>Meat</i>	22 515
Telur dan susu/ <i>Eggs and milk</i>	25 691
Sayur-sayuran/ <i>Vegetables</i>	53 615
Kacang-kacangan/ <i>Legumes</i>	9 400
Buah-buahan/ <i>Fruits</i>	19 060
Minyak dan lemak/ <i>Oil and fats</i>	18 416
Bahan minuman/ <i>Beverage stuffs</i>	16 653
Bumbu-bumbuan/ <i>Spices</i>	9 214
Konsumsi lainnya/ <i>Miscellaneous food items</i>	9 960
Makanan dan minuman jadi/ <i>Prepared food and beverages</i>	140 719
Tembakau dan sirih/ <i>Tobacco and betel</i>	61 599
Jumlah/Total	517 014

Catatan/Note: ...

Sumber/Source: Survei Sosial Ekonomi Nasional/ *National Socioeconomic Survey*

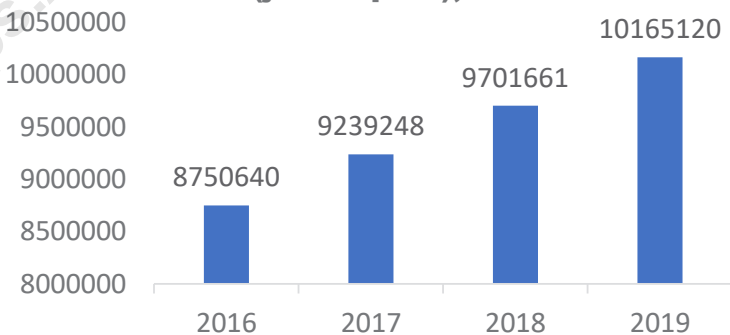
Tabel
Table 11.4

Pengeluaran Rata-rata Perkapita Sebulan Menurut Kelompok Bukan Makanan di Kabupaten Tebo, 2019 (Rp)
Average Expenditure Per Capita Per Month by Non Food Group in Tebo Regency, 2019 (Rp)

Kelompok Non Makanan Non Food Group	Pengeluaran Rata-rata Perkapita Sebulan Average Expenditure Per Capita Per Month
(1)	(2)
Perumahan, bahan bakar, penerangan, air <i>Housing and household facility</i>	209 634
Aneka barang dan jasa/ <i>Goods and services</i>	79 985
Pakaian, alas kaki, dan tutup kepala <i>Clothing, footwear, and headgear</i>	31 832
Barang yang tahan lama/ <i>Durable goods</i>	34 880
Pajak pemakaian dan premi asuransi <i>Taxes and insurances</i>	22 348
Keperluan pesta dan upacara <i>Parties and ceremonies</i>	11 290
Jumlah/Total	389 969

Catatan/Note: ...

Sumber/Source: Survei Sosial Ekonomi Nasional/ *National Socioeconomic Survey*

**SISTEM NERACA REGIONAL
SYSTEM OF REGIONAL ACCOUNTS****Perkembangan PDRB atas Dasar
Harga Konstan di Kabupaten Tebo
(juta rupiah), 2016-2019**

PENJELASAN TEKNIS

1. Penghitungan statistik neraca nasional mengikuti buku petunjuk yang diterbitkan oleh Perserikatan Bangsa Bangsa (PBB) dikenal sebagai Sistem Neraca Nasional (SNN). SNN adalah rekomendasi internasional tentang bagaimana menyusun ukuran aktivitas ekonomi yang sesuai dengan standar neraca baku yang didasarkan pada prinsip-prinsip ekonomi. Rekomendasi yang dimaksud dinyatakan dalam sekumpulan konsep, definisi, klasifikasi, dan aturan neraca yang disepakati secara internasional dalam mengukur indikator tertentu seperti Produk Domestik Bruto (PDB). Salah satu bentuk adaptasi pencatatan statistik nasional adalah melakukan perubahan tahun dasar PDB Indonesia dari tahun 2000 ke 2010. Perubahan tahun dasar PDB dilakukan seiring dengan mengadopsi rekomendasi PBB yang tertuang dalam Sistem Neraca Nasional 2008 (SNA 2008).
2. Produk Domestik Bruto pada tingkat nasional serta Produk Domestik Regional Bruto (PDRB) pada tingkat regional (provinsi) menggambarkan kemampuan suatu wilayah untuk menciptakan nilai tambah pada suatu waktu tertentu. Untuk menyusun PDB maupun PDRB digunakan 2

TECHNICAL NOTES

1. *The method used to estimate national accounts statistics is based on the standard guidelines formed by United Nation known as System of National Accounts (SNA). SNA is the internationally agreed standard set of recommendations on how to compile measures of economic activity in accordance with strict accounting conventions based on economic principles. The recommendations are expressed in term of a set of concepts, definitions, classifications and accounting rules that comprise the internationally agreed standard for measuring indicators such as Gross Domestic Product (GDP). One of the improvement in the national statistical system is to rebase GDP form base year 2000 to 2010 in order to capture current economic condition. It is in line with the United Nations (UN) recommendation on 2008 SNA.*
2. *The basic measure of the value added arising from economic activity is known as Gross Domestic Product at the national level and Gross Regional Domestic Product (GRDP) at the regional level (provinces/regencies/municipalities). To compile these statistics, two approaches*

pendekatan, yaitu lapangan usaha dan pengeluaran. Keduanya menyajikan komposisi data nilai tambah dirinci menurut sumber kegiatan ekonomi (lapangan usaha) dan menurut komponen penggunaannya. PDB maupun PDRB dari sisi lapangan usaha merupakan penjumlahan seluruh komponen nilai tambah bruto yang mampu diciptakan oleh sektor-sektor ekonomi atas berbagai aktivitas produksinya. Sedangkan dari sisi pengeluaran menjelaskan tentang penggunaan dari nilai tambah tersebut.

3. PDB menurut lapangan usaha mengalami perubahan klasifikasi dari 9 lapangan usaha menjadi 17 lapangan usaha. PDB menurut lapangan usaha dirinci menurut total nilai tambah dari seluruh sektor ekonomi yang mencakup lapangan usaha Pertanian, Kehutanan, dan Perikanan; Pertambangan dan Penggalian; Industri Pengolahan; Pengadaan Listrik dan Gas; Pengadaan Air, Pengelolaan Sampah, Limbah dan Daur Ulang; Konstruksi; Perdagangan Besar dan Eceran, Reparasi Mobil dan Sepeda Motor; Transportasi dan Pergudangan; Penyediaan Akomodasi dan Makan Minum; Informasi dan Komunikasi; Jasa Keuangan dan Asuransi; Real Estat; Jasa Perusahaan; Administrasi Pemerintahan, Pertahanan

have been used, i.e. "production approach" and "expenditure approach". The first approach is to measure value added produced by various kinds of economic activities, while the second approach is to measure final uses of the country's output. In other words, GDP/GRDP is the sum of total value added produced by all economic industries (activities) and the way of using it.

3. *GDP by industry classification changes from 9 sectors to 17 industries. GDP by industry is classified by types of economic activities such as Agriculture, Forestry and Fishing; Mining and Quarrying; Manufacturing; Electricity and Gas; Water supply, Sewerage, Waste Management and Remediation Activities; Construction; Wholesale and Retail Trade; Repair of Motor Vehicles and Motorcycles; Transportation and Storage; Accommodation and Food Service Activities; Information and Communication; Financial and Insurance Activities; Real Estate Activities; Business Activities; Public Administration; Defence and Compulsory Social Security; Education; Human Health and Social Work Activities; and Other Services Activities.*

- dan Jaminan Sosial Wajib; Jasa Pendidikan; Jasa Kesehatan dan Kegiatan Sosial; dan Jasa lainnya.
4. PDB menurut pengeluaran mengalami perubahan klasifikasi dimana pengeluaran konsumsi Lembaga Non Profit yang Melayani Rumah Tangga (LNPR) yang sebelumnya termasuk bagian dari pengeluaran konsumsi rumah tangga menjadi komponen terpisah. Sehingga klasifikasi PDB menurut pengeluaran dirinci menjadi 7 komponen yaitu komponen pengeluaran konsumsi rumah tangga, pengeluaran konsumsi LNPR, pengeluaran konsumsi pemerintah, pembentukan modal tetap bruto, perubahan inventori, ekspor barang dan jasa, dan impor barang dan jasa.
 5. Pengeluaran konsumsi rumah tangga mencakup berbagai pengeluaran konsumsi akhir rumah tangga atas barang dan jasa untuk memenuhi kebutuhan individu ataupun kelompok secara langsung. Pengeluaran rumah tangga di sini mencakup makanan dan minuman selain restoran; pakaian, alas kaki dan jasa perawatannya; perumahan dan perlengkapan rumah tangga; kesehatan dan pendidikan; transportasi dan komunikasi; restoran dan hotel serta lainnya.
 6. Pengeluaran Konsumsi Pemerintah terdiri dari Pengeluaran Konsumsi Individu
4. *GDP by expenditure classification changes where consumption expenditure Non-profit Institutions Serving Households (NPISH) previously included as part of household consumption expenditure is taken out into separate component. So that, GDP by type of expenditures is classified into: household consumption expenditure, NPISH consumption expenditure, government consumption expenditure, gross fixed capital formation, changes in inventories, exports of goods and services, and imports of goods and services.*
 5. *Household consumption expenditures consist of expenditures incurred by households, which are used for both individual or collective needs. Household consumptions are classified into food and beverages other than restaurants; clothing, footwear, and related maintenance services; housing and household equipment; health and education; transport and communication; restaurants and hotels; and others.*
 6. *Government consumption expenditure consists of Individual Consumption Expenditure*

dan Pengeluaran Konsumsi Kolektif. Barang dan jasa individu merupakan barang dan jasa privat, dimana ciri-ciri barang privat adalah a) Scarcity, yaitu ada kelangkaan/keterbatasan dalam jumlah; b) E*cludable consumption, yaitu konsumsi suatu barang dapat dibatasi hanya pada mereka yang memenuhi persyaratan tertentu (biasanya harga); c) Rivalrous competition, yaitu konsumsi oleh satu konsumen akan mengurangi atau menghilangkan kesempatan pihak lain untuk melakukan hal serupa. Contoh barang dan jasa yang dihasilkan pemerintah dan tergolong sebagai barang dan jasa individu adalah jasa pelayanan kesehatan pemerintah di rumah sakit/puskesmas dan jasa pendidikan di sekolah/universitas negeri. Sedangkan barang dan jasa kolektif ekuivalen dengan barang publik yang memiliki ciri a) Non rivalry, yaitu penggunaan satu konsumen terhadap suatu barang tidak mengurangi kesempatan konsumen lain untuk juga mengkonsumsi barang tersebut; b) Non e*cludable, yaitu apabila suatu barang publik tersedia, maka tidak ada yang dapat menghalangi siapapun untuk memperoleh manfaat dari barang tersebut atau dengan kata lain setiap orang memiliki akses ke barang tersebut. Contoh barang dan jasa yang dihasilkan

*and Collective Consumption Expenditure. Individual goods and services are private goods and services, which the characteristics of private goods is a) Scarcity, that there is a scarcity/limited in number; b) E*cludable consumption, the consumption of goods can be limited only to those who meet certain requirements (usually the price); c) Rivalrous competition, ie consumption by the consumer will reduce or eliminate the chance of another party to do so. Examples of goods and services produced by government and classified as goods and services of individuals is the government health services in hospitals/health centers and education services in schools/universities. Collective goods and services equivalent to public goods characterized by a) Non-rivalry, namely the use of a consumer for an item does not reduce the chance of another consumer to also consume goods; b) Non-e*cludable, i.e. when a public good available, then nothing can hinder anyone to benefit from the goods or in other words everyone has access to the goods. Examples of goods and services produced by government and classified as collective goods and services is carried military defense services and the police's security.*

- pemerintah dan tergolong sebagai barang dan jasa kolektif adalah jasa pertahanan yang dilakukan TNI dan keamanan yang dilakukan kepolisian.
7. Pembentukan Modal Tetap Bruto (PMTB) mencakup pengadaan, pembuatan, dan pembelian barang modal. Barang modal dimaksud adalah barang-barang yang digunakan untuk proses produksi, tahan lama atau yang mempunyai umur pemakaian lebih dari satu tahun seperti bangunan, mesin-mesin dan alat angkutan. Termasuk pula di sini perbaikan besar (berat) yang sifatnya memperpanjang umur atau mengubah bentuk atau kapasitas barang modal tersebut. Pengeluaran barang modal untuk keperluan militer juga dicakup sebagai PMTB. Klasifikasi komponen PMTB dibagi menjadi 6 sub komponen yaitu Konstruksi; Mesin dan Peralatan; Kendaraan; Peralatan Lainnya; Cultivated Biological Resources (CBR) dan Produk Kekayaan Intelektual.
 8. Ekspor barang dan jasa merupakan transaksi perdagangan barang dan jasa dari penduduk (residen) ke bukan penduduk (nonresiden). Impor barang dan jasa adalah transaksi perdagangan dari bukan penduduk ke penduduk. Ekspor atau impor barang terjadi pada saat terjadi perubahan hak kepemilikan barang antara penduduk dengan bukan
7. *Gross Fixed Capital Formation (GFCF) includes procurement, manufacture, and the purchase of capital goods. Capital goods are goods which are used for the production process, durable or have a service life of more than one year such as buildings, machinery, and transportation equipment. Including here: huge improvement that are to extend the life or changing the shape or the capacity of the capital goods. Capital expenditures for military purposes are also covered as GFCF. GFCF component are classified into six sub-components: Construction; Machinery and Equipment; vehicle; Other equipment; Cultivated Biological Resources (CBR) and Intellectual Property Product.*
 8. *Exports of goods and services consist of transactions of goods and services from residents to non-residents. Imports of goods and services consist of transaction of goods and services from non-residents to residents. Exports and imports of goods occur when there are changes in ownership of goods between residents and non-residents (with or without*

penduduk (dengan atau tanpa perpindahan fisik barang tersebut). Pada PDB dengan tahun dasar 2010, ekspor dan impor barang dirinci menjadi nonmigas dan migas.

9. Produk Domestik Bruto maupun agregat turunannya disajikan dalam 2 (dua) versi penilaian, yaitu atas dasar "harga berlaku" dan atas dasar "harga konstan". Disebut sebagai harga berlaku karena seluruh agregat dinilai dengan menggunakan harga pada tahun berjalan, sedangkan harga konstan penilaiannya didasarkan kepada harga satu tahun dasar tertentu, dalam publikasi ini digunakan harga tahun 2010.
10. Laju pertumbuhan Produk Domestik Bruto diperoleh dari perhitungan PDB atas dasar harga konstan. Diperoleh dengan cara mengurangi nilai PDB pada tahun ke-n terhadap nilai pada tahun ke n-1 (tahun sebelumnya), dibagi dengan nilai pada tahun ke n-1, dikalikan dengan 100 persen. Laju pertumbuhan menunjukkan perkembangan agregat pendapatan dari satu waktu tertentu terhadap waktu sebelumnya.

physical movements of goods across frontiers). On the GDP at 2010 basic year, e^xports and imports of goods specified into non oil and gas and oil and gas.

9. *GDP and its aggregations are presented in two forms: at current market prices and at constant base year market prices. In presenting current market prices, all aggregates are valued at current market prices, while base year constant market prices are shown by valuing all aggregates at fixed base year prices. Year of 2010 is used as the base year in this publication.*
10. *Growth rate of Gross Domestic Product is derived from GDP at constant market prices. It is obtained by subtracting the value of GDP year n with the value of GDP year n-1, divided by the value of GDP year n-1 then multiplied by 100 percent. The growth rate of GDP e^xplains the income growth during the given period.*

ULASAN

PDRB Kabupaten Tebo atas dasar harga berlaku tahun 2019 yaitu sebesar Rp. 14.620,76 miliar. Sedangkan PDRB Kabupaten Tebo atas dasar harga konstan 2010 adalah sebesar Rp. 9.704,02 miliar.

Pertumbuhan ekonomi Kabupaten Tebo pada tahun 2019 mencapai 4,78%. Pertumbuhan tersebut menurun dibanding tahun sebelumnya.

Sektor dengan sumbangan terbesar atas pertumbuhan ekonomi Kabupaten Tebo tahun 2019 masih sama dengan tahun sebelumnya yaitu Sektor Pertanian, Kehutanan dan Perikanan dengan 49,06% dari total pertumbuhan regional.

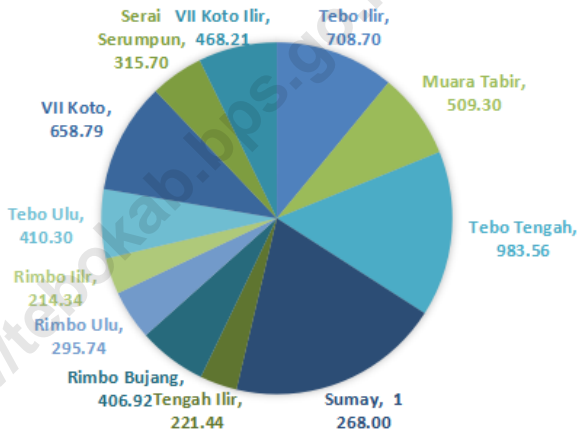
DESCRIPTION

GDRP of Tebo Regency at current prices 2019 was about Rp. 14.620,76 billion. Meanwhile GDRP of Tebo Regency at constant prices 2010 was about Rp. 9.704,02 billion.

Economic growth of Tebo Regency in 2019 achieved 4,78 percent. It was decreased from previous year.

Highest contribution of growth rate of Tebo Regency in 2019 still the same from previous year, which was given by Agriculture, Forestry and Fishery sector with 49,06 percent of total growth rate.

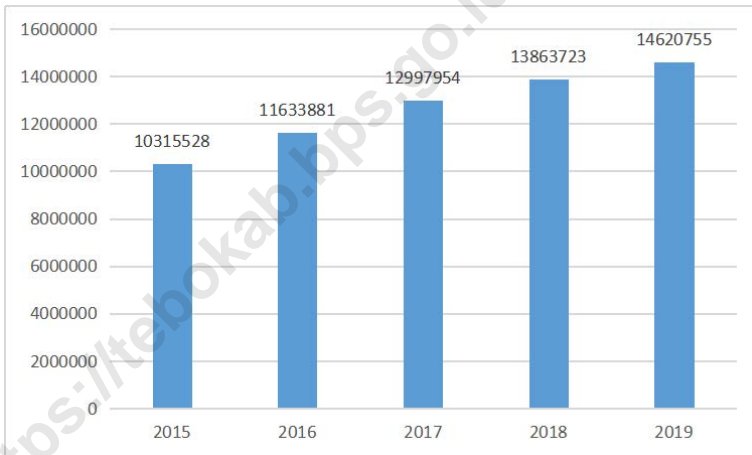
Gambar 12.1 Luas Daerah menurut Kecamatan (%), 2019
Figures 12.1 Area of Subdistrict (%), 2019



Sumber/Source : Berdasarkan Peraturan Menteri Dalam Negeri No. 66 Tahun 2011 tanggal 28 Desember 2011
 Based on Minister Of Home Affairs Regulation No 66/2011, December 28, 2011

Gambar 12.2
Figures

**Perkembangan PDRB atas Dasar Harga Berlaku di
Kabupaten Tebo (juta rupiah), 2015-2019**
*Development of GDRP at Current Market Prices in Tebo
Regency (million rupiah), 2015-2019*



Sumber/Source : BPS Kabupaten Tebo/ BPS-Statistics Indonesia of Tebo Regency

Tabel 12.1. Produk Domestik Regional Bruto Atas Dasar Harga Berlaku Menurut Lapangan Usaha (miliar rupiah), 2015–2019
Gross Regional Domestic Product at Current Market Prices by Industry (billion rupiahs), 2015–2019

	Lapangan Usaha/Industry	2015	2016	2017	2018	2019
	(1)	(2)	(3)	(4)	(5)	(6)
A	Pertanian, Kehutanan, dan Perikanan/ <i>Agriculture, Forestry, and Fishing</i>	5 069,14	5 875,98	6 583,61	6 800,82 ^x	7 172,57 ^{xx}
B	Pertambangan dan Penggalian/ <i>Mining and Quarrying</i>	799,94	767,99	917,57	1 060,34 ^x	973,28 ^{xx}
C	Industri Pengolahan/ <i>Manufacturing</i>	642,63	709,67	776,74	816,79 ^x	856,12 ^{xx}
D	Pengadaan Listrik dan Gas/ <i>Electricity and Gas</i>	7,60	9,62	11,17	12,06 ^x	12,91 ^{xx}
E	Pengadaan Air; Pengelolaan Sampah, Limbah, dan Daur Ulang/ <i>Water Supply; Sewerage, Waste Management, and Remediation Activities</i>	4,14	4,65	5,09	5,62 ^x	6,28 ^{xx}
F	Konstruksi/ <i>Construction</i>	766,83	831,30	904,88	1 014,64 ^x	1 112,16 ^{xx}
G	Perdagangan Besar dan Eceran; Reparasi Mobil dan Sepeda Motor/ <i>Wholesale and Retail Trade; Repair of Motor Vehicles and Motorcycles</i>	1 003,17	1 178,05	1 329,79	1 498,79 ^x	1 638,62 ^{xx}
H	Transportasi dan Pergudangan/ <i>Transportation and Storage</i>	145,09	164,48	180,53	197,46 ^x	211,88 ^{xx}
I	Penyediaan Akomodasi dan Makan Minum/ <i>Accommodation and Food Service Activities</i>	36,67	42,02	47,66	52,29 ^x	56,40 ^{xx}
J	Informasi dan Komunikasi/ <i>Information and Communication</i>	379,27	446,32	502,37	552,31 ^x	588,89 ^{xx}

Lanjutan Tabel/*Continued Table* 12.1

	Lapangan Usaha/Industry	2015	2016	2017	2018	2019
	(1)	(2)	(3)	(4)	(5)	(6)
K	Jasa Keuangan dan Asuransi/ <i>Financial and Insurance Activities</i>	163,16	178,43	191,27	195,92 ^x	204,11 ^{xx}
L	Real Estat/ <i>Real Estate Activities</i>	207,78	234,27	253,42	273,49 ^x	298,29 ^{xx}
M,N	Jasa Perusahaan/ <i>Business Activities</i>	6,99	7,72	8,23	8,65 ^x	9,03 ^{xx}
O	Administrasi Pemerintahan, Pertahanan, dan Jaminan Sosial Wajib/ <i>Public Administration and Defence; Compulsory Social Security</i>	552,24	593,91	621,48	666,90 ^x	722,35 ^{xx}
P	Jasa Pendidikan/ <i>Education</i>	250,14	277,87	306,12	335,28 ^x	361,04 ^{xx}
Q	Jasa Kesehatan dan Kegiatan Sosial/ <i>Human Health and Social Work Activities</i>	96,43	109,91	121,92	135,55 ^x	150,28 ^{xx}
R,S,T,U	Jasa Lainnya/ <i>Other Services Activities</i>	184,31	201,73	220,12	236,84 ^x	246,54 ^{xx}
	Produk Domestik Bruto/ Gross Domestic Product	10 315,53	11 633,88	12 981,95	13 863,72 ^x	14 620,76 ^{xx}

Catatan/Note: ...

Sumber/Source: BPS Kabupaten Tebo/ *BPS-Statistics Indonesia of Tebo Regency*

Tabel
Table 12.2

Produk Domestik Regional Bruto Atas Dasar Harga Konstan 2010 Menurut Lapangan Usaha (miliar rupiah), 2015–2019
Gross Regional Domestic Product at 2010 Constant Market Prices by Industry (billion rupiahs), 2015–2019

	Lapangan Usaha/Industry	2015	2016	2017	2018	2019
	(1)	(2)	(3)	(4)	(5)	(6)
A	Pertanian, Kehutanan, dan Perikanan/ <i>Agriculture, Forestry, and Fishing</i>	4 183,18	4 451,81	4 718,02	4 966,11 ^x	5 188,97 ^{xx}
B	Pertambangan dan Penggalian/ <i>Mining and Quarrying</i>	851,75	848,26	893,64	914,39 ^x	923,39 ^{xx}
C	Industri Pengolahan/ <i>Manufacturing</i>	538,78	568,28	589,42	612,80 ^x	641,06 ^{xx}
D	Pengadaan Listrik dan Gas/ <i>Electricity and Gas</i>	5,72	5,80	5,89	6,05 ^x	6,22 ^{xx}
E	Pengadaan Air; Pengelolaan Sampah, Limbah, dan Daur Ulang/ <i>Water Supply; Sewerage, Waste Management, and Remediation Activities</i>	3,49	3,70	3,87	4,11 ^x	4,35 ^{xx}
F	Konstruksi/ <i>Construction</i>	601,87	628,44	668,48	711,60 ^x	762,49 ^{xx}
G	Perdagangan Besar dan Eceran; Reparasi Mobil dan Sepeda Motor/ <i>Wholesale and Retail Trade; Repair of Motor Vehicles and Motorcycles</i>	670,42	718,81	769,26	819,96 ^x	886,30 ^{xx}
H	Transportasi dan Pergudangan/ <i>Transportation and Storage</i>	118,01	125,78	133,98	144,30 ^x	154,08 ^{xx}
I	Penyediaan Akomodasi dan Makan Minum/ <i>Accommodation and Food Service Activities</i>	29,01	31,55	34,48	37,34 ^x	39,99 ^{xx}
J	Informasi dan Komunikasi/ <i>Information and Communication</i>	300,74	326,06	345,12	368,76 ^x	388,36 ^{xx}

Lanjutan Tabel/*Continued Table* 12.2

	Lapangan Usaha/Industry	2015	2016	2017	2018	2019
	(1)	(2)	(3)	(4)	(5)	(6)
K	Jasa Keuangan dan Asuransi/ <i>Financial and Insurance Activities</i>	120,83	125,11	128,54	127,31 ^x	129,57 ^{xx}
L	Real Estat/ <i>Real Estate Activities</i>	158,48	165,01	171,64	179,19 ^x	190,55 ^{xx}
M,N	Jasa Perusahaan/ <i>Business Activities</i>	5,23	5,35	5,49	5,64 ^x	5,78 ^{xx}
O	Administrasi Pemerintahan, Pertahanan, dan Jaminan Sosial Wajib/ <i>Public Administration and Defence; Compulsory Social Security</i>	283,80	295,11	299,81	308,91 ^x	324,13 ^{xx}
P	Jasa Pendidikan/ <i>Education</i>	191,64	197,87	206,29	216,61 ^x	228,07 ^{xx}
Q	Jasa Kesehatan dan Kegiatan Sosial/ <i>Human Health and Social Work Activities</i>	76,26	81,84	86,50	91,47 ^x	98,22 ^{xx}
R,S,T,U	Jasa Lainnya/ <i>Other Services Activities</i>	163,49	171,86	178,84	187,11 ^x	193,61 ^{xx}
	Produk Domestik Bruto/ Gross Domestic Product	8 302,68	8 750,64	9 239,25	9 701,66 ^x	10 165,12 ^{xx}

Catatan/*Note*: ...Sumber/*Source*: BPS Kabupaten Tebo/ *BPS-Statistics Indonesia of Tebo Regency*

Tabel
Table 12.3

Distribusi Persentase Produk Domestik Regional Bruto Atas Dasar Harga Berlaku Menurut Lapangan Usaha, 2015–2019
Percentage Distribution of Gross Regional Domestic Product at Current Market Prices by Industry, 2015–2019

	Lapangan Usaha/Industry	2015	2016	2017	2018	2019
	(1)	(2)	(3)	(4)	(5)	(6)
A	Pertanian, Kehutanan, dan Perikanan/ <i>Agriculture, Forestry, and Fishing</i>	49,14	50,51	50,71	49,06 ^x	49,06 ^{xx}
B	Pertambangan dan Penggalian/ <i>Mining and Quarrying</i>	7,76	6,60	7,07	7,65 ^x	6,66 ^{xx}
C	Industri Pengolahan/ <i>Manufacturing</i>	6,23	6,10	5,98	5,89 ^x	5,86 ^{xx}
D	Pengadaan Listrik dan Gas/ <i>Electricity and Gas</i>	0,07	0,08	0,09	0,09 ^x	0,09 ^{xx}
E	Pengadaan Air; Pengelolaan Sampah, Limbah, dan Daur Ulang/ <i>Water Supply; Sewerage, Waste Management, and Remediation Activities</i>	0,04	0,04	0,04	0,04 ^x	0,04 ^{xx}
F	Konstruksi/ <i>Construction</i>	7,43	7,15	6,97	7,32 ^x	7,61 ^{xx}
G	Perdagangan Besar dan Eceran; Reparasi Mobil dan Sepeda Motor/ <i>Wholesale and Retail Trade; Repair of Motor Vehicles and Motorcycles</i>	9,73	10,13	10,24	10,81 ^x	11,21 ^{xx}
H	Transportasi dan Pergudangan/ <i>Transportation and Storage</i>	1,41	1,41	1,39	1,42 ^x	1,45 ^{xx}
I	Penyediaan Akomodasi dan Makan Minum/ <i>Accommodation and Food Service Activities</i>	0,36	0,36	0,37	0,38 ^x	0,39 ^{xx}
J	Informasi dan Komunikasi/ <i>Information and Communication</i>	3,68	3,84	3,87	3,98 ^x	4,03 ^{xx}
K	Jasa Keuangan dan Asuransi/ <i>Financial and Insurance Activities</i>	1,58	1,53	1,47	1,41 ^x	1,40 ^{xx}

Lanjutan Tabel/*Continued Table* 12.3

Lapangan Usaha/ <i>Industry</i>		2015	2016	2017	2018	2019
(1)		(2)	(3)	(4)	(5)	(6)
L	Real Estat/ <i>Real Estate Activities</i>	2,01	2,01	1,95	1,97 ^x	2,04 ^{xx}
M,N	Jasa Perusahaan/ <i>Business Activities</i>	0,07	0,07	0,06	0,06 ^x	0,06 ^{xx}
O	Administrasi Pemerintahan, Pertahanan, dan Jaminan Sosial Wajib/ <i>Public Administration and Defence; Compulsory Social Security</i>	5,35	5,11	4,79	4,81 ^x	4,94 ^{xx}
P	Jasa Pendidikan/ <i>Education</i>	2,43	2,39	2,36	2,42 ^x	2,47 ^{xx}
Q	Jasa Kesehatan dan Kegiatan Sosial/ <i>Human Health and Social Work Activities</i>	0,94	0,95	0,94	0,98 ^x	1,03 ^{xx}
R,S,T,U	Jasa Lainnya/ <i>Other Services Activities</i>	1,79	1,73	1,70	1,71 ^x	1,69 ^{xx}
Produk Domestik Bruto/ Gross Domestic Product		100,00	100,00	100,00	100,00 ^x	100,00 ^{xx}

Catatan/*Note*: ...Sumber/*Source*: BPS Kabupaten Tebo/ *BPS-Statistics Indonesia of Tebo Regency*

Tabel
Table 12.4

Laju Pertumbuhan Produk Domestik Regional Bruto Atas Dasar Harga Konstan 2010 Menurut Lapangan Usaha (persen), 2016–2019
Growth Rate of Gross Regional Domestic Product at 2010 Constant Market Prices by Industry (percent), 2016–2019

Lapangan Usaha/Industry		2015	2016	2017	2018	2019
(1)		(2)	(3)	(4)	(5)	(6)
A	Pertanian, Kehutanan, dan Perikanan/ <i>Agriculture, Forestry, and Fishing</i>	5,33	6,42	5,98	5,26 ^x	4,49 ^{xx}
B	Pertambangan dan Penggalian/ <i>Mining and Quarrying</i>	1,13	-0,41	5,35	2,32 ^x	0,98 ^{xx}
C	Industri Pengolahan/ <i>Manufacturing</i>	4,11	5,48	3,72	3,97 ^x	4,61 ^{xx}
D	Pengadaan Listrik dan Gas/ <i>Electricity and Gas</i>	8,77	1,41	1,54	2,74 ^x	2,90 ^{xx}
E	Pengadaan Air; Pengelolaan Sampah, Limbah, dan Daur Ulang/ <i>Water Supply; Sewerage, Waste Management, and Remediation Activities</i>	5,60	6,21	4,50	6,14 ^x	5,80 ^{xx}
F	Konstruksi/ <i>Construction</i>	8,60	4,42	6,37	6,45 ^x	7,15 ^{xx}
G	Perdagangan Besar dan Eceran; Reparasi Mobil dan Sepeda Motor/ <i>Wholesale and Retail Trade; Repair of Motor Vehicles and Motorcycles</i>	7,15	7,22	7,02	6,59 ^x	8,09 ^{xx}
H	Transportasi dan Pergudangan/ <i>Transportation and Storage</i>	6,26	6,58	6,52	7,70 ^x	6,78 ^{xx}
I	Penyediaan Akomodasi dan Makan Minum/ <i>Accommodation and Food Service Activities</i>	9,66	8,78	9,27	8,31 ^x	7,08 ^{xx}
J	Informasi dan Komunikasi/ <i>Information and Communication</i>	9,75	8,42	5,85	6,85 ^x	5,32 ^{xx}

Lanjutan Tabel/*Continued Table* 12.4

Lapangan Usaha/ <i>Industry</i>		2015	2016	2017	2018	2019
(1)		(2)	(3)	(4)	(5)	(6)
K	Jasa Keuangan dan Asuransi/ <i>Financial and Insurance Activities</i>	2,35	3,55	2,73	-0,96 ^x	1,78 ^{xx}
L	Real Estat/ <i>Real Estate Activities</i>	3,10	4,12	4,02	4,40 ^x	6,34 ^{xx}
M,N	Jasa Perusahaan/ <i>Business Activities</i>	3,03	2,38	2,57	2,78 ^x	2,35 ^{xx}
O	Administrasi Pemerintahan, Pertahanan, dan Jaminan Sosial Wajib/ <i>Public Administration and Defence; Compulsory Social Security</i>	5,32	3,98	1,60	3,04 ^x	4,93 ^{xx}
P	Jasa Pendidikan/ <i>Education</i>	5,57	3,25	4,26	5,01 ^x	5,29 ^{xx}
Q	Jasa Kesehatan dan Kegiatan Sosial/ <i>Human Health and Social Work Activities</i>	9,66	7,32	5,69	5,74 ^x	7,38 ^{xx}
R,S,T,U	Jasa Lainnya/ <i>Other Services Activities</i>	6,99	5,12	4,06	4,63 ^x	3,47 ^{xx}
Produk Domestik Bruto/ Gross Domestic Product		5,35	5,40	5,58	5,01 ^x	4,78 ^{xx}

Catatan/*Note*: ...Sumber/*Source*: BPS Kabupaten Tebo/ *BPS-Statistics Indonesia of Tebo Regency*

Tabel
Table 12.5**Produk Domestik Regional Bruto Atas Dasar Harga
Berlaku Menurut Jenis Pengeluaran (miliar rupiah),
2015–2019**
*Gross Regional Domestic Product at Current Market Prices
by Type of Expenditure (billion rupiahs), 2015–2019*

Jenis Pengeluaran <i>Type of Expenditure</i>	2015	2016	2017	2018	2019
(1)	(2)	(3)	(4)	(5)	(6)
Pengeluaran Konsumsi Rumah Tangga <i>Household Consumption Expenditure</i>	6 014.00	6 491.41	7 036.34	7 521.51 ^x	8 121.49 ^{xx}
Pengeluaran Konsumsi LNPRT <i>NPISH Consumption Expenditure</i>	67.24	73.66	79.20	90.25 ^x	99.85 ^{xx}
Pengeluaran Konsumsi Pemerintah <i>Government Consumption Expenditure</i>	757.92	797.67	857.90	910.70 ^x	988.28 ^{xx}
Pembentukan Modal Tetap Bruto <i>Gross Fixed Capital Formation</i>	2 780.57	3 057.83	3 196.07	3 356.36 ^x	3 648.06 ^{xx}
Perubahan Inventori <i>Changes in Inventories</i>	63.51	63.49	52.20	58.40 ^x	63.91 ^{xx}
Ekspor Barang dan Jasa/ <i>Exports of Goods and Services</i>	632.27	1 149.81	1 760.24	1 926.51 ^x	1 699.15 ^{xx}
Produk Domestik Bruto/Gross Domestic Product	10 315.53	11 633.88	12 981.95	13 863.72^x	14 620.75^{xx}

Catatan/Note: ...

Sumber/Source: BPS Kabupaten Tebo/ BPS-Statistics Indonesia of Tebo Regency

Tabel
Table 12.6

Produk Domestik Regional Bruto Atas Dasar Harga Konstan 2010 Menurut Jenis Pengeluaran (miliar rupiah), 2015–2019
Gross Regional Domestic Product at 2010 Constant Market Prices by Type of Expenditure (billion rupiahs), 2015–2019

Jenis Pengeluaran Type of Expenditure	2015	2016	2017	2018	2019
(1)	(2)	(3)	(4)	(5)	(6)
Pengeluaran Konsumsi Rumah Tangga <i>Household Consumption Expenditure</i>	4 578.47	4 777.77	4 975.73	5 161.43 ^x	5 378.82 ^{xx}
Pengeluaran Konsumsi LNPRT <i>NPISH Consumption Expenditure</i>	53.66	56.98	58.96	64.95 ^x	68.43 ^{xx}
Pengeluaran Konsumsi Pemerintah <i>Government Consumption Expenditure</i>	528.98	521.81	546.99	574.47 ^x	624.18 ^{xx}
Pembentukan Modal Tetap Bruto <i>Gross Fixed Capital Formation</i>	2 188.17	2 324.56	2 406.32	2 463.19 ^x	2 586.00 ^{xx}
Perubahan Inventori <i>Changes in Inventories</i>	47.03	45.97	40.07	43.81 ^x	47.99 ^{xx}
Ekspor Barang dan Jasa/ <i>Exports of Goods and Services</i>	906.37	1 023.54	1 211.17	1 393.81 ^x	1 459.70 ^{xx}
Produk Domestik Bruto/Gross Domestic Product	8 302.68	8 750.64	9 239.25	9 701.66 ^x	10 165.12 ^{xx}

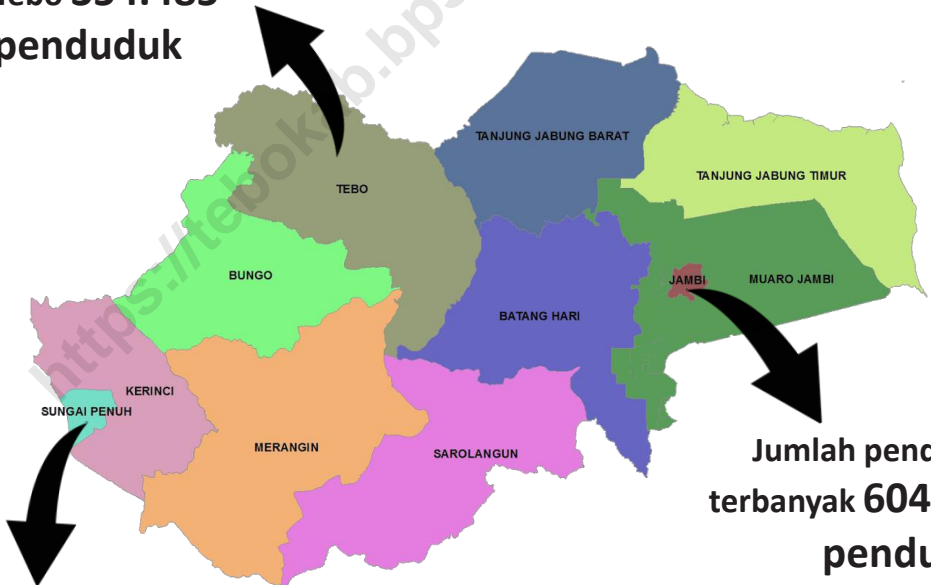
Catatan/Note: ...

Sumber/Source: BPS Kabupaten Tebo/ BPS-Statistics Indonesia of Tebo Regency

13

**PERBANDINGAN ANTAR KABUPATEN/KOTA
REGENCY/MUNICIPAL COMPARISON**

Jumlah penduduk Kabupaten
Tebu **354.485**
penduduk



Jumlah penduduk tersedikit
90.910 penduduk

Jumlah penduduk
terbanyak **604.736**
penduduk

ULASAN

Pada tahun 2019 jumlah penduduk terbesar di Provinsi Jambi terletak di Kota Jambi yaitu sebesar 16,68% dari keseluruhan jumlah penduduk Provinsi Jambi. Sementara Kabupaten Tebo berada di urutan ke tujuh dengan jumlah penduduk sebesar 9,78% dari jumlah penduduk Provinsi Jambi.

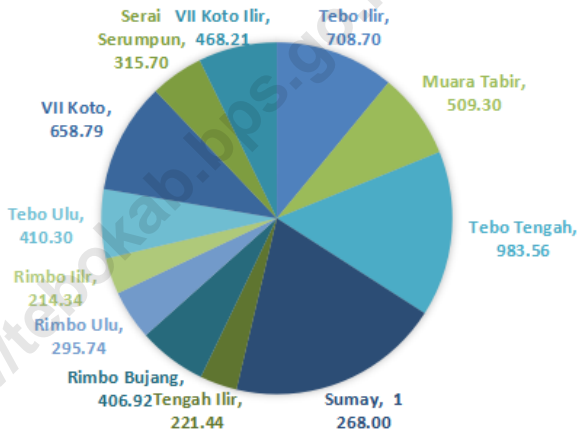
Laju pertumbuhan PDRB Provinsi Jambi pada tahun 2019 sebesar 4,40. Kota Jambi memiliki angka laju pertumbuhan PDRB terbesar yaitu 5,33. Sementara laju pertumbuhan PDRB Kabupaten Tebo sebesar 4,78 berada di urutan ke sembilan di Provinsi Jambi.

DESCRIPTION

In 2019, the highest population in Jambi Province was in Jambi Municipality which was 16,68 percent from total population in Jambi Province. While Tebo Regency was in seventh position, with total population was 9,78 percent from total population in Jambi Province.

Economic growth rate of Jambi Province in 2019 was 4,40. Jambi City has the highest GDRP growth rate, which was 5,33. While GDRP growth rate of Tebo Regency was 4,78 which was in ninth position in Jambi Province.

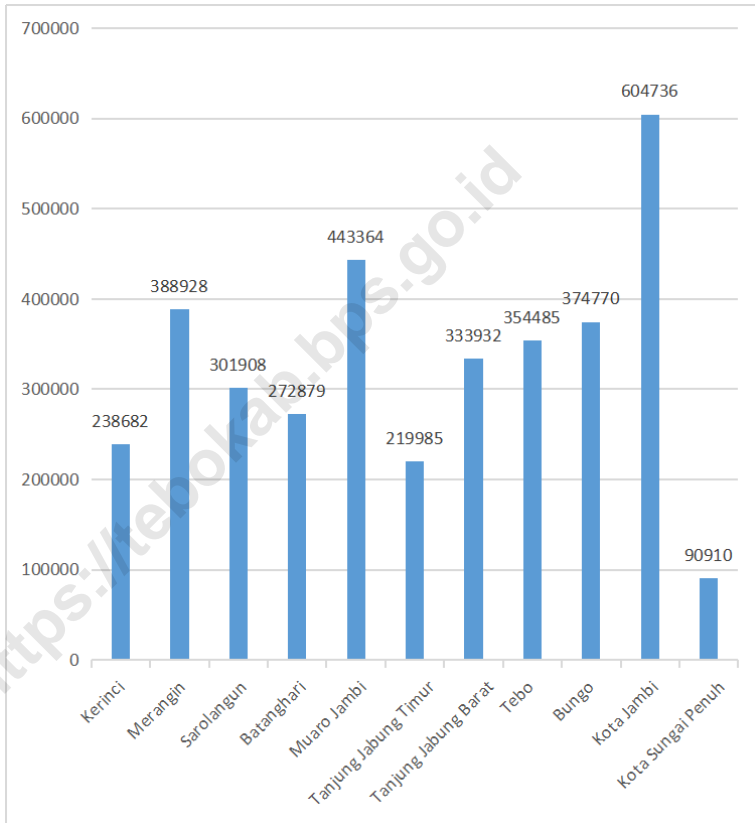
Gambar 13.1 **Luas Daerah Menurut Kabupaten/Kota (%), 2019**
Figures 13.1 **Area of Regency/Municipality (%), 2019**



Sumber/Source : Berdasarkan Peraturan Menteri Dalam Negeri No. 66 Tahun 2011 tanggal 28 Desember 2011
 Based on Minister Of Home Affairs Regulation No 66/2011, December 28,2011

Gambar 13.2
Figures

**Perbandingan Jumlah Penduduk Menurut Kabupaten/
Kota di Provinsi Jambi, 2019**
*Comparison of Population by Regency/Municipality in
Jambi Province, 2019*



Sumber/Source : Proyeksi Penduduk Indonesia 2010–2035/Indonesia Population Projection 2010–2035

Tabel
Table 13.1

**Jumlah Penduduk Menurut Kabupaten/Kota di Provinsi
Jambi, 2015-2019**
**Population by Regency/City in Jambi Province, 2015-
2019**

Kabupaten/Kota Regency/Municipality	2015	2016	2017	2018	2019
(1)	(2)	(3)	(4)	(5)	(6)
Kerinci	234 882	235 802	236 782	237 791	238 682
Merangin	366 315	372 205	377 905	383 480	388 928
Sarolangun	278 222	284 201	290 231	295 985	301 908
Batanghari	260 631	263 896	266 971	269 966	272 879
Muaro Jambi	399 157	410 337	421 179	432 305	443 364
Tanjung Jabung Timur	213 670	215 316	216 777	218 413	219 985
Tanjung Jabung Barat	310 914	316 811	322 527	328 343	333 932
Tebo	330 962	337 022	343 003	348 760	354 485
Bungo	344 100	351 878	359 590	367 182	374 770
Kota Jambi	576 067	583 487	591 134	598 103	604 736
Kota Sungai Penuh	87 132	87 971	88 918	89 944	90 910
Jambi	3 402 052	3 458 926	3 515 017	3 570 272	3 624 579

Catatan/Note: ...

Sumber/Source: Proyeksi Penduduk Indonesia 2010–2035//Indonesia Population Projection 2010–2035

Tabel 13.2
Table

Laju Pertumbuhan Produk Domestik Regional Bruto Atas Dasar Harga Konstan 2010 Menurut Kabupaten/Kota di Provinsi Jambi (persen), 2015-2019
Growth Rate of Gross Regional Domestic Product at 2010 Constant Market Prices by Regency/City in Jambi Province (percent), 2015-2019

Kabupaten/Kota Regency/Municipality	2015	2016	2017	2018	2019
(1)	(2)	(3)	(4)	(5)	(6)
Kerinci	6.41	6.72	5.86	5.14	5.02
Merangin	5.40	6.22	5.39	5.00	4.82
Sarolangun	3.59	4.26	4.68	4.99	5.08
Batanghari	4.27	4.65	4.81	4.96	4.99
Muaro Jambi	5.25	5.49	4.95	5.12	5.06
Tanjung Jabung Timur	1.81	2.65	3.07	3.09	4.25
Tanjung Jabung Barat	3.64	3.14	4.48	6.80	5.15
Tebo	5.35	5.40	5.58	5.00	4.78
Bungo	5.13	5.39	5.68	4.71	4.35
Kota Jambi	5.12	6.84	4.68	5.26	5.33
Kota Sungai Penuh	7.06	6.51	6.02	5.04	5.12
Jambi	4.21	4.37	4.60	4.74	4.40

Catatan/Note: ...

Sumber/Source: BPS Kabupaten Tebo/ BPS-Statistics Indonesia of Tebo Regency

Tabel
Table 13.3

Jumlah Penduduk Miskin (ribu) Menurut Kabupaten/Kota di Provinsi Jambi, 2015 - 2019
Number of Poor People (thousand) by Regency/City in Jambi Province, 2015-2019

Kabupaten/Kota Regency/Municipality	2015	2016	2017	2018	2019
(1)	(2)	(3)	(4)	(5)	(6)
Kerinci	19.15	17.62	17.62	16.79	17.00
Merangin	35.77	36.89	35.48	33.95	32.88
Sarolangun	28.50	26.37	25.61	25.70	25.39
Batanghari	28.10	28.39	27.49	27.55	26.53
Muaro Jambi	18.32	17.52	18.28	17.38	16.86
Tanjung Jabung Timur	30.18	27.42	27.22	26.99	25.35
Tanjung Jabung Barat	39.10	37.24	36.33	36.28	35.12
Tebo	23.57	23.04	23.18	22.86	22.83
Bungo	19.52	20.96	20.81	21.11	20.87
Kota Jambi	55.51	51.61	52.08	50.61	48.95
Kota Sungai Penuh	2.98	2.75	2.46	2.48	2.55
Jambi	300.71	289.81	286.55	281.69	274.32

Catatan/Note: ...

Sumber/Source: Survei Sosial Ekonomi Nasional/National Socioeconomic Survey

Tabel
Table 13.4**Indeks Pembangunan Manusia Menurut Kabupaten/Kota
di Provinsi Jambi, 2015–2019**
*Human Development Index by Regency/Municipality in
Jambi Province, 2015–2019*

Kabupaten/Kota Regency/Municipality	2015	2016	2017	2018	2019
(1)	(2)	(3)	(4)	(5)	(6)
Kerinci	68.89	69.68	70.03	70.59	70.95
Merangin	67.4	67.86	68.3	68.81	69.07
Sarolangun	68.1	68.73	69.03	69.41	69.72
Batanghari	68.05	68.7	68.92	69.33	69.67
Muaro Jambi	66.66	67.55	67.86	68.34	69.01
Tanjung Jabung Timur	61.12	61.88	62.61	63.32	63.92
Tanjung Jabung Barat	65.03	65.91	66.15	67.13	67.54
Tebo	67.29	68.05	68.16	68.67	69.02
Bungo	68.34	68.77	69.04	69.42	69.86
Kota Jambi	75.58	76.14	76.74	77.41	78.26
Kota Sungai Penuh	73.03	73.35	73.75	74.67	75.36
Jambi	68.69	69.62	69.99	70.65	71.26

Catatan/Note: ...

Sumber/Source: BPS Kabupaten Tebo/ BPS-Statistics Indonesia of Tebo Regency



Sensus
Penduduk
2020

#MencatatIndonesia

DATA

MENCERDASKAN BANGSA

— *Enlighten The Nation* —



**BADAN PUSAT STATISTIK
KABUPATEN TEBO
BPS-STATISTICS OF TEBO REGENCY**

Jl. Lintas Tebo Bungo Km 12 Muara Tebo
Telp/Fax : (0747) 21261 E-mail: bps1508@bps.go.id

ISBN 978-602-0781-31-0



9 786020 781310