

# *Kabupaten Tanjung Jabung Barat Dalam Angka*

TANJUNG JABUNG BARAT REGENCY IN FIGURES

2020



**BADAN PUSAT STATISTIK  
KABUPATEN TANJUNG JABUNG BARAT**  
*BPS-Statistics of Tanjung Jabung Barat Regency*

*Kabupaten  
Tanjung Jabung Barat  
Dalam Angka*

TANJUNG JABUNG BARAT REGENCY IN FIGURES

2020



# **KABUPATEN TANJUNG JABUNG BARAT DALAM ANGKA**

## ***Tanjung Jabung Barat Regency in Figures***

### **2020**

ISBN: 978-602-71247-5-2

No. Publikasi/*Publication Number*: 15070.2003

Katalog /*Catalog*: 1102001.1507

Ukuran Buku/*Book Size*: 14,8 cm x 21 cm

Jumlah Halaman/*Number of Pages* : xxxiv + 348 hal/*pages*

Naskah/*Manuscript*:

BPS Kabupaten Tanjung Jabung Barat

*BPS-Statistics of Tanjung Jabung Barat Regency*

Penyunting/*Editor*:

BPS Kabupaten Tanjung Jabung Barat

*BPS-Statistics of Tanjung Jabung Barat*

Gambar Kover/*Cover Design*:

Seksi Integrasi Pengolahan dan Diseminasi Statistik

*Section of Integration Processing and Statistics Dissemination*

Ilustrasi Kover/*Cover Illustration*:

Alun-Alun Kuala Tungkal

Diterbitkan oleh/*Published by*:

©BPS Kabupaten Tanjung Jabung Barat/*BPS-Statistics of Tanjung Jabung Barat Regency*

Dicetak oleh/*Printed by*:

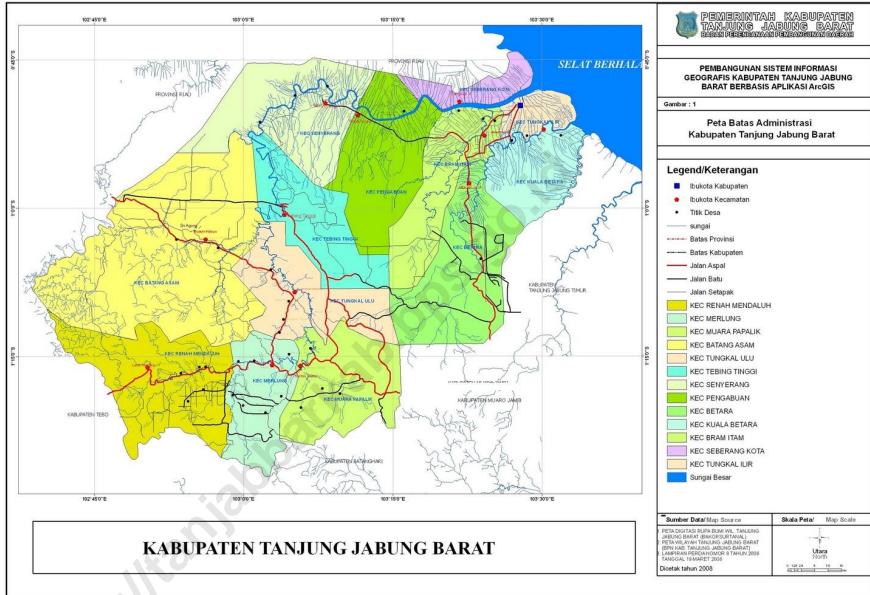
CV. Suber Sentosa Multimedia

Dilarang mengumumkan, mendistribusikan, mengomunikasikan, dan/atau mengandakan sebagian atau seluruh isi buku ini untuk tujuan komersil tanpa izin tertulis dari Badan Pusat Statistik.

*Prohibited to announce, distribute, communicate, and/or copy part or all of this book for commercial purpose without permission from BPS-Statistics Indonesia.*

# PETA WILAYAH KABUPATEN TANJUNG JABUNG BARAT

## MAP OF TANJUNG JABUNG BARAT REGENCY





**KEPALA BPS KABUPATEN TANJUNG JABUNG BARAT**  
**CHIEF STATISTICIAN OF TANJUNG JABUNG BARAT REGENCY**



**WASRI RIYANTO, SST, M.E**





## KATA PENGANTAR

Kabupaten Tanjung Jabung Barat dalam Angka 2020 merupakan kelanjutan dari publikasi tahun sebelumnya, dan sebagai upaya mengembangkan perstatistikan daerah dalam menyediakan data terpadu untuk berbagai kepentingan.

Data statistik yang disajikan dalam publikasi ini bersumber dari kegiatan rutin BPS Kabupaten Tanjung Jabung Barat dan data sekunder yang dihimpun dari dinas atau instansi dalam Kabupaten Tanjung Jabung Barat.

Kepada semua pihak yang telah turut mewujudkan kerja sama dan bantuannya baik instansi pemerintah maupun swasta, pada kesempatan ini disampaikan penghargaan dan ucapan terima kasih yang sebesar-besarnya.

Saran dan kritik dari berbagai pihak untuk perbaikan publikasi ini sangat kami harapkan. Akhirnya, semoga publikasi ini dapat membantu dalam memenuhi kebutuhan data statistik dan bermanfaat bagi para pemakai.

Kuala Tungkal, 15 Mei 2020

Kepala BPS  
Tanjung Jabung Barat



**Wasi Riyanto, SST, M.E**





## PREFACE

*Tanjung Jabung Barat Regency in the 2020 is a continuation of the previous year's publication, and as an effort to develop regional statistics in providing integrated data for various purposes.*

*Statistical data presented in this publication are sourced from the routine activities of the West Tanjung Jabung Regency BPS and secondary data collected from offices or agencies within the West Tanjung Jabung Regency.*

*To all parties who have helped to realize cooperation and assistance, both government and private agencies, on this occasion expressed appreciation and gratitude as much as possible.*

*Suggestions and criticisms from various parties for the improvement of this publication are very welcome. Finally, hopefully this publication can help in meeting the needs of statistical data and be useful for users.*

*Kuala Tungkal, 15 May 2020  
Chief Statistician of  
Tanjung Jabung Barat Regency*

**Wasi Riyanto, SST, M.E**

## DAFTAR ISI / CONTENTS

	Halaman <i>Page</i>
Kata Pengantar/ <i>Preface</i> .....	vii
Daftar Isi/ <i>Contents</i> .....	ix
Daftar Tabel/ <i>List of Tables</i> .....	xi
Daftar Gambar/ <i>List of Figures</i> .....	xxix
Daftar Singkatan/ <i>List of Abbreviations</i> .....	xxxii
1. Geografi dan Iklim/ <i>Geography and Climate</i> .....	1
2. Pemerintahan/ <i>Government</i> .....	13
3. Penduduk dan Ketenagakerjaan/ <i>Population and Employment</i> .....	57
4. Sosial dan Kesejahteraan Rakyat/ <i>Social and Welfare</i> .....	81
5. Pertanian Kehutanan Peternakan dan Perikanan/ <i>Agriculture Forestry Livestock and Fishery</i> .....	163
6. Pertambangan dan Energi/ <i>Mining and Energy</i> .....	251
7. Pariwisata/ <i>Tourism</i> .....	263
8. Transportasi dan Komunikasi/ <i>Transport and Communication</i> .....	273
9. Perbankan, Koperasi dan Harga-Harga/ <i>Banking, Cooperative and Prices</i> .....	291
10. Pengeluaran Penduduk/ <i>Population Expenditure</i> .....	307
11. Perdagangan/ <i>Trade</i> .....	315
12. Sistem Neraca Regional/ <i>System of Regional Accounts</i> .....	325
13. Perbandingan/ <i>Comparison</i> .....	347



## DAFTAR TABEL/LIST OF TABLES

Halaman  
Page

Halaman  
Page

<b>1.</b>	<b>GEOGRAFI DAN IKLIM/GEOGRAPHY AND CLIMATE .....</b>	<b>1</b>
<b>1.1</b>	<b>KEADAAN GEOGRAFI .....</b>	<b>8</b>
	<b>GEOGRAPHY CONDITION .....</b>	<b>8</b>
1.1.1	Luas Daerah dan Jumlah Pulau Menurut Kecamatan 2019 .....	8
	<i>Total Area and Number of Islands by Subdistrict, 2019.....</i>	8
1.1.2	Tinggi Wilayah dan Jarak ke Ibukota, 2019.....	10
	<i>Altitude and Distance to the Capital, 2019.....</i>	10
1.1.3	Jarak Ibukota Kabupaten Kuala Tungkal ke Ibukota Kabupaten di Provinsi Jambi, 2019 .....	11
	<i>Distances from Capital City of Regency Kuala Tungkal to Capital City of Regency in Jambi Province, 2019.....</i>	11
1.1.4	Luas Area serta Jumlah Desa/Kelurahan Menurut Kecamatan di Kabupaten Tanjung Jabung Barat, (2019).....	12
	<i>Total Area and Number of Villages by District in Tanjung Jabung Barat Regency, (2019).....</i>	12
<b>2.</b>	<b>PEMERINTAHAN/GOVERNMENT .....</b>	<b>13</b>
<b>2.1</b>	<b>WILAYAH ADMINISTRATIF .....</b>	<b>18</b>
	<b>ADMINISTRATIVE AREA .....</b>	<b>18</b>
2.1.1	Jumlah Desa <sup>1</sup> /Kelurahan Menurut Kecamatan 2015–2019 .....	18
	<i>Number of Villages<sup>1</sup>/Kelurahan by Subdistrict, 2015–2019 .....</i>	18
<b>2.2</b>	<b>DEWAN PERWAKILAN RAKYAT DAERAH .....</b>	<b>19</b>
	<b>REGIONAL HOUSE OF REPRESENTATIVE .....</b>	<b>19</b>
2.2.1	Jumlah Anggota Dewan Perwakilan Rakyat Daerah Menurut Partai Politik dan Jenis Kelamin di Kabupaten Tanjung Jabung Barat, (2019) .....	19
	<i>Number of Regional House of Representatives's Members by Political Parties and Sex in Tanjung Jabung Barat Regency, (2019) .....</i>	19
<b>2.3</b>	<b>SUMBER DAYA MANUSIA.....</b>	<b>20</b>
	<b>HUMAN RESOURCES .....</b>	<b>20</b>
2.3.1	Jumlah Pegawai Negeri Sipil Menurut Jabatan dan Jenis Kelamin, Desember 2018 dan Desember 2019 .....	20
	<i>Number of Civil Servants by Occupation and Sex, Desember 2018 dan</i>	

	Halaman Page
	20
2.3.2	22
	22
2.3.3	24
	24
2.3.4	26
	26
2.3.5	31
	31
2.3.6	32
	32
2.3.7	33
	33
2.3.8	35
	35
<b>2.4</b>	<b>36</b>
	<b>36</b>
2.4.1	36
	36
2.4.2	38

	<i>Actual Tanjung Jabung Barat Regency Government Expenditures by Kind of Expenditures (thousand rupiahs), 2016–2019.....</i>	38
<b>2.5</b>	<b>HUKUM .....</b>	<b>40</b>
	<b>LAW .....</b>	<b>40</b>
2.5.1	Banyaknya Perkara, Terdakwa, Tertuduh dalam Tindak Pidana Kejahatan Menurut Jenis Kelamin yang Mendapat Keputusan Pengadilan Negeri Kuala Tungkal, 2019 .....	40
	Number of Defendant and Criminal Cases by Sex That had Been Disposed by Kuala Tungkal District Court, 2019.....	40
2.5.2	Banyaknya Terdakwa/ Tertuduh Tindak Pidana Kejahatan yang Mendapat Keputusan Pengadilan Negeri Menurut Kelompok Umur Dirinci per Bulan di Kabupaten Tanjung Jabung Barat, 2019...	41
	Number Accuses of Criminal Resolved by Court by Age Group and Month in Tanjung Jabung Barat Regency, 2019 .....	41
2.5.3	Banyaknya Perkara yang Telah Diselesaikan Menurut Bulan dan Sikap Terhadap Keputusan di Kabupaten Tanjung Jabung Barat, 2019	42
	Number of Accused Settled by Month and Attitude Towards the Decision in Tanjung Jabung Barat Regency, 2019 .....	42
2.5.4	Jumlah Perkara yang Masuk dan Diputuskan Menurut Bulan di Pengadilan Agama Kuala Tungkal, 2019 .....	43
	Number of Cases Entered and Decided by Month at the Kuala Tungkal Religious Court, 2019 .....	43
2.5.5	Banyaknya Narapidana Menurut Bulan dan Jenis Kelamin di Kabupaten Tanjung Jabung Barat, 2019 .....	44
	Number of Prisoners by Month and Gender in Tanjung Jabung Barat Regency, 2019.....	44
2.5.6	Banyaknya Tambahan Narapidana Dewasa, Pemuda, dan Anak-anak Berdasarkan Putusan Pengadilan Negeri Menurut Jenis Kelamin, 2019.....	45
	Number of Adult Prisoners, Youth, and Children Based on District Court Decisions by Sex, 2019 .....	45
2.5.7	Banyaknya Tambahan Narapidana Berdasarkan Putusan Pengadilan Negeri Menurut Jenis Kelamin dan Lama Dipenjara/ Dikurung, 2019 .....	46
	Number of Additional Prisoners Based on District Court Decisions by Gender and Length of Imprisonment / Imprisonment,, 2019.....	46

2.5.8	Banyaknya Tambahan Narapidanan Berdasarkan Putusan Pengadilan Negeri Menurut Jenis Kejahatan/Pelanggaran dan Jenis Kelamin, 2019.....	47
	Number of Additional Prisoners Based on District Court Decisions by Type of Crime / Violation and Gender, 2019.....	47
2.5.9	Banyaknya Tahanan dan Narapidana Menurut Bulan dan Jenis Kelamin, 2019.....	48
	Number of Prisoners and Prisoners by Month and Gender, 2019 .....	48
2.5.10	Banyaknya SIM yang Diberikan Menurut Jenis Kelamin, 2019.....	50
	Number of Driving License by Sex, 2019 .....	50
2.5.11	Banyaknya SIM yang Diberikan Menurut Jenis SIM dan Bulan, 2019	51
	Number of Driving License by Kind and Month, 2019.....	51
2.5.12	Banyaknya Tahanan Kepolisian Dewasa dan Anak-anak Menurut Jenis Kelamin dan Bulan, 2019.....	52
	Number of Adult and Child Police Detainees by Gender and Month, 2019.....	52
2.5.13	Banyaknya Perkara yang Diterima dan Diselesaikan, 2019.....	53
	Number of Case Received and Case Settled by Month, 2019 .....	53
2.5.14	Banyaknya Kecelakaan, Akibat Kecelakaan Menurut Bulan, 2019 .....	54
	Number of Traffic Accident and Accident Result by Month, 2019.....	54
2.5.15	Banyaknya Kecelakaan Lalu Lintas yang Dilaporkan dan Diselesaikan Menurut Bulan, 2019 .....	55
	Number of Traffic Accidents Reported and Resolved by Month, 2019 .....	55
<b>3.</b>	<b>PENDUDUK DAN KETENAGAKERJAAN/POPULATION AND EMPLOYMENT .....</b>	<b>57</b>
<b>3.1</b>	<b>PENDUDUK.....</b>	<b>68</b>
	<b>POPULATION.....</b>	<b>68</b>
3.1.1	Penduduk, Laju Pertumbuhan Penduduk per Tahun, Distribusi Persentase Penduduk, Kepadatan Penduduk, Rasio Jenis Kelamin Penduduk Menurut Kecamatan, 2019 .....	68
	<i>Population, Annual Population Growth Rate, Percentage Distribution of Population, Population Density, and Population Sex Ratio by Subdistrict, 2019.....</i>	68
3.1.2	Jumlah Penduduk Menurut Kelompok Umur dan Jenis Kelamin, (2019) .....	71

	Halaman Page
	<i>Population by Age Group and Sex, (2019)</i> ..... 71
3.1.3	Jumlah Penduduk Rumah Tangga dan Rata-Rata Anggota Rumah tangga Menurut Kecamatan, (2019) ..... 72
	<i>Number of Population Household and Average Household Member by Subdistrict, (2019)</i> ..... 72
<b>3.2</b>	<b>KETENAGAKERJAAN</b> ..... <b>73</b>
	<b>EMPLOYMENT</b> ..... <b>73</b>
3.2.1	Jumlah Penduduk Berumur 15 Tahun Keatas Menurut Jenis Kegiatan Selama Seminggu yang Lalu dan Jenis Kelamin di Kabupaten Tanjung Jabung Barat, 2019 ..... 73
	<i>Population Aged 15 Years and Over by Type of Activity During The Previous Week and Sex in Tanjung Jabung Barat Regency, 2019</i> ..... 73
3.2.2	Penduduk Berumur 15 Tahun ke Atas Menurut Pendidikan Tertinggi yang Ditamatkan dan Jenis Kegiatan Selama Seminggu yang Lalu di Kabupaten Tanjung Jabung Barat, 2019 ..... 74
	<i>Population 15 Years of Age and Over by Educational Attainment and Type of Activity During the Previous Week in Tanjung Jabung Barat Regency, 2019</i> ..... 74
3.2.3	Penduduk Berumur 15 Tahun Ke Atas yang Bekerja Selama Seminggu yang Lalu Menurut Status Pekerjaan Utama dan Jenis Kelamin di Kabupaten Tanjung Jabung Barat, 2019 ..... 76
	<i>Population 15 Years of Age and Over who Worked During The Previous Week by Main Employment Status and Sex in Tanjung Jabung Barat Regency, 2019</i> ..... 76
3.2.4	Banyaknya Pencari Kerja yang Mendaftar dan Ditempatkan Menurut Jenis Kelamin dan Bulan, (2019) ..... 77
	<i>Number of Job Seekers Placements and Registered by Sex and Month, (2019)</i> ..... 77
3.2.5	Banyaknya Pencari Kerja yang Mendaftar Menurut Tingkat Pendidikan dan Jenis Kelamin, (2019)..... 78
	<i>Number of Job Seekers Registered By Sex and Educational Status, (2019)</i> ..... 78
3.2.6	Banyaknya Pencari kerja yang Terdaftar pada Kantor Disnaker Menurut Kelompok Umur dan Jenis Kelamin, (2019)..... 79
	<i>Number of Job Seekers Registered in Manpower Office By Sex and</i>



	Halaman Page
	79
3.2.7	80
	80
<b>4.</b>	<b>81</b>
<b>4.1</b>	<b>99</b>
	<b>99</b>
4.1.1	99
	99
4.1.2	102
	102
4.1.3	103
	103
4.1.4	106
	106
4.1.5	

	(SMP) di Bawah Kementerian Pendidikan dan Kebudayaan Menurut Kecamatan, 2018/2019 dan 2019/2020 .....	109
	<i>Number of Schools, Teachers, and Pupils in Junior High Schools Under The Ministry of Education and Culture by Subdistrict, 2018/2019 dan 2019/2020 .....</i>	109
4.1.6	Jumlah Sekolah, Guru, dan Murid Madrasah Tsanawiyah (MTs) di Bawah Kementerian Agama Menurut Kecamatan, 2017/2018 dan 2018/2019.....	112
	<i>Number of Schools, Teachers, and Pupils in Madrasah Tsanawiyah (MTs) Under The Ministry of Religious Affairs by Subdistrict, 2017/2018 dan 2018/2019.....</i>	112
4.1.7	Jumlah Sekolah, Guru, dan Murid Sekolah Menengah Atas (SMA) di Bawah Kementerian Pendidikan dan Kebudayaan Menurut Kecamatan, 2018/2019 dan 2019/2020.....	115
	<i>Number of Schools, Teachers, and Pupils in Senior High Schools Under The Ministry of Education and Culture by Subdistrict, 2018/2019 dan 2019/2020 .....</i>	115
4.1.8	Jumlah Sekolah, Guru, dan Murid Sekolah Menengah Kejuruan (SMK) di Bawah Kementerian Pendidikan dan Kebudayaan Menurut Kecamatan, 2018/2019 dan 2019/2020 .....	118
	<i>Number of Schools, Teachers, and Pupils in Vocational High Schools Under The Ministry of Education and Culture by Subdistrict, 2018/2019 dan 2019/2020.....</i>	118
4.1.9	Jumlah Sekolah, Guru, dan Murid Madrasah Aliyah (MA) di Bawah Kementerian Agama Menurut Kecamatan, 2018/2019 dan 2019/2020.....	121
	<i>Number of Schools, Teachers, and Pupils in Madrasah Aliyah (MA) Under the Ministry of Religious Affairs by Subdistrict, 2018/2019 dan 2019/2020 .....</i>	121
4.1.10	Jumlah Desa <sup>1</sup> /Kelurahan yang Memiliki Fasilitas Sekolah Menurut Kecamatan dan Tingkat Pendidikan, 2014– 2019.....	124
	<i>Number of Villages<sup>1</sup> Having Educational Facilities by Subdistrict and Educational Level, 2014– 2019.....</i>	124
4.1.11	Angka Partisipasi Murni (APM) dan Angka Partisipasi Kasar (APK) Menurut Jenjang Pendidikan di Kabupaten Tanjung Jabung Barat, 2018 dan 2019 .....	129

	Halaman Page
<i>Net Participation Rates and Gross Participation Rates by Educational Level in Tanjung Jabung Barat Regency, 2018 and 2019 .....</i>	129
4.1.12 Persentase Penduduk Berumur 15 Tahun ke Atas yang Melek Huruf Menurut Kelompok Umur di Kabupaten Tanjung Jabung Barat, 2018 dan 2019.....	130
<i>Percentage of Literate People Aged 15 Years and Over by Age Group in Tanjung Jabung Barat Regency, 2018 and 2019.....</i>	130
<b>4.2 KESEHATAN .....</b>	<b>131</b>
<b>HEALTH.....</b>	<b>131</b>
4.2.1 Jumlah Desa <sup>1</sup> /Kelurahan Yang Memiliki Sarana Kesehatan Menurut Kecamatan, 2014–2019.....	131
<i>Number of Villages<sup>1</sup> Having Health Facilities by Subdistrict, 2014–2019</i>	131
4.2.2 Jumlah Tenaga Kesehatan Menurut Kecamatan, (2019).....	137
<i>Number of Medical Personnel by Subdistrict, (2019) .....</i>	137
4.2.3 Jumlah Kasus Penyakit Menurut Kecamatan dan Jenis Penyakit di Kabupaten Tanjung Jabung Barat, 2019 .....	138
<i>Number of Disease Cases by Subdistrict and Type of Disease in Tanjung Jabung Barat regency, 2019.....</i>	138
4.2.4 Jumlah Rumah Sakit, Puskesmas, Pustu, Posyandu, Klinik/Balai Kesehatan, Poskesdes Menurut Kecamatan di Kabupaten Tanjung Jabung Barat, 2019.....	140
<i>Number of General Hospital, Public Health Clinic, Auxilary Public Health Clinic, Integrated Service Post, Medical Clinic, Village Health Post by Subdistrict, 2019.....</i>	140
4.2.5 Banyaknya Tenaga Kesehatan Menurut Sarana Pelayanan Kesehatan di Kabupaten Tanjung Jabung Barat, 2019.....	142
<i>Number of Medical Personnel by Medical Facility in Tanjung Jabung Barat Regency, 2019 .....</i>	142
4.2.6 Banyaknya Balita yang Pernah Mendapat Imunisasi Menurut Jenis Imunisasi dan Kecamatan di Kabupaten Tanjung Jabung Barat, 2019.....	145
<i>Number of Medical Personnel by Medical Facility in Tanjung Jabung Barat Regency, 2019.....</i>	145
4.2.7 Jumlah Bayi lahir, Berat Badan Lahir Rendah (BBLR), Bergizi Buruk dan Kecamatan, 2019.....	148

	Halaman Page
<i>Number of babies born, Low Birth Weight (LBW), Poor Nutrition and Districts, 2019.....</i>	148
4.2.8 Jumlah Ibu Hamil, Melakukan Kunjungan K1, Melakukan Kunjungan K4, KEK, dan Mendapat Zat Besi , 2011-2019 .....	149
<i>Number of Pregnant Women, K1 Visits, K4 Visits, Chronic Lack of Energy, and Gets Iron, 2011-2019.....</i>	149
4.2.9 Jumlah Kasus 10 Penyakit Terbanyak di Kabupaten Tanjung Jabung Barat, 2019.....	150
<i>Most Cases of 10 Diseases in Tanjung Jabung Barat Regency, 2019.....</i>	150
4.2.10 Banyaknya Penderita Demam Berdarah dan Penderita yang Meninggal, 2019 .....	151
<i>Number of Dengue Fever Patients and Death Patients, 2019.....</i>	151
4.2.11 Banyaknya Kelahiran Menurut Penolong Kelahiran di Kabupaten Tanjung Jabung Barat, 2014-2019 .....	152
<i>Number of Births According to Birth Attendants in Tanjung Jabung Barat Regency, 2014-2019 .....</i>	152
4.2.11 Jumlah Kasus HIV dan AIDS Menurut Kelompok Umur dan Jenis Kelamin, 2019.....	153
<i>Number of HIV and AIDS Cases by Age Group and Gender, 2019.....</i>	153
<b>4.3 AGAMA DAN SOSIAL LAINNYA .....</b>	<b>154</b>
<b>RELIGION AND OTHER SOCIAL AFFAIRS .....</b>	<b>154</b>
4.3.1 Jumlah Penduduk Menurut Kecamatan dan Agama yang Dianut, (2019) .....	154
<i>Population by Subdistrict and Religion, (2019).....</i>	154
4.3.2 Jumlah Tempat Peribadatan Menurut Kecamatan, (2019).....	155
<i>Number of Places of Worship by Subdistrict and Religion, (2019).....</i>	155
4.3.2 Jumlah Jemaah Haji Menurut Kecamatan, (2015-2019) .....	156
<i>Number of Hajj Pilgrims by Subdistrict, (2015-2019).....</i>	156
4.3.3 Jumlah Desa <sup>1</sup> /Kelurahan yang Mengalami Bencana Alam <sup>2</sup> Menurut Kecamatan, 2011– 2018.....	157
<i>Number of Villages<sup>1</sup> that Had Natural Disaster<sup>2</sup> by Subdistrict, 2011– 2018.....</i>	157
<b>4.4 KEMISKINAN .....</b>	<b>160</b>
<b>POVERTY.....</b>	<b>160</b>

	Halaman Page
4.4.1	160
Garis Kemiskinan, Jumlah, dan Persentase Penduduk Miskin di Kabupaten Tanjung Jabung Barat, 2012–2019 .....	
Poverty Line, Number, and Percentage of Poor People in Tanjung Jabung Barat Regency, 2012–2019 .....	
4.4.2	161
Indeks Kedalaman Kemiskinan, Indeks Keparahan Kemiskinan, dan Gini Rasio di Kabupaten Tanjung Jabung Barat, 2012–2019.....	
Poverty Gap Index, Poverty Severity Index, and Gini Ratio in Tanjung Jabung Barat Regency, 2012–2019.....	
<b>5.</b>	<b>163</b>
<b>PERTANIAN KEHUTANAN PETERNAKAN DAN PERIKANAN/ AGRICULTURE FORESTRY LIVESTOCK AND FISHERY .....</b>	
<b>5.1</b>	<b>180</b>
<b>PERTANIAN .....</b>	
<b>AGRICULTURE .....</b>	
5.1.1	180
Luas Panen Padi Menurut Kecamatan (ha) 2018 dan 2019.....	
<i>Harvested Area of Paddy by Subdistrict (ha) 2018 and 2019.....</i>	
5.1.2	181
Produksi Padi Menurut Kecamatan (Ton-GKG) 2018 dan 2019.....	
<i>Paddy Production by Subdistrict (Ton-GKG) 2018 and 2019.....</i>	
5.1.3	182
Produksi Beras Menurut Kecamatan (Ton-Beras) 2018 dan 2019.....	
<i>Rice Production by Subdistrict (Ton-Rice) 2018 and 2019 .....</i>	
<b>5.2</b>	<b>183</b>
<b>HORTIKULTURA .....</b>	
<b>HORTICULTURE.....</b>	
5.2.1	183
Luas Panen Tanaman Sayuran Menurut Kecamatan dan Jenis Tanaman (ha) 2018 dan 2019 .....	
<i>Harvested Area of Vegetables by Subdistrict and Kind of Plant (ha) 2018 and 2019 .....</i>	
5.2.2	186
Produksi Tanaman Sayuran Menurut Kecamatan dan Jenis Tanaman (ton) 2018 dan 2019 .....	
<i>Production of Vegetables by Subdistrict and Kind of Plant (ton) 2018 dan 2019.....</i>	
5.2.3	189
Luas Panen Tanaman Sayuran dan Buah-buahan Semusim Menurut Jenis Tanaman (ha) 2016–2019 .....	
<i>Harvested Area of Seasonal Vegetables and Fruits by Kind of Plant (ha) 2016–2019.....</i>	
5.2.4	191
Produksi Tanaman Sayuran dan Buah-buahan Semusim Menurut Jenis Tanaman (kuintal) 2016–2019.....	
<i>Production of Seasonal Vegetables and Fruits by Kind of Plant</i>	

	Halaman Page
	191
5.2.5	193
	193
5.2.6	195
	195
5.2.7	197
	197
5.2.8	198
	198
5.2.9	199
	199
5.2.10	201
	201
5.2.11	203
	203
5.2.12	205
	205
5.2.13	207
	207
5.2.14	207

	Halaman Page
Tanaman (ton) 2016–2019.....	210
<i>Production of Annual Fruits and Vegetables by Kind of Plant (ton) 2016–2019 .....</i>	<i>210</i>
<b>5.3 PERKEBUNAN.....</b>	<b>212</b>
<b><i>ESTATE CROPS .....</i></b>	<b><i>212</i></b>
5.3.1 Luas Areal Tanaman Perkebunan Menurut Kecamatan dan Jenis Tanaman (ha) 2018 dan 2019.....	212
<i>Planted Area of Estate Crops by Subdistrict and Type of Crops (ha) 2018 dan 2019 .....</i>	<i>212</i>
5.3.2 Produksi Perkebunan Menurut Kecamatan dan Jenis Tanaman (ton) 2018 dan 2019.....	216
<i>Production of Estate by Subdistrict and Type of Crops (ton) 2018 and 2019.....</i>	<i>216</i>
<b>5.4 PETERNAKAN.....</b>	<b>220</b>
<b><i>LIVESTOCK.....</i></b>	<b><i>220</i></b>
5.4.1 Populasi Unggas Menurut Kecamatan di Kabupaten Tanjung Jabung Barat (2019).....	220
<i>Poultry Population by Subdistrict (2019) .....</i>	<i>220</i>
5.4.2 Produksi Telur Unggas di Kabupaten Tanjung Jabung Barat Menurut Kecamatan (2019).....	222
<i>Eggs Production by Subdistrict in Tanjung Jabung Barat Regency (2019).....</i>	<i>222</i>
5.4.3 Produksi Daging Ternak Unggas Menurut Kecamatan di Kabupaten Tanjung Jabung Barat (Kg) (2019).....	223
<i>Meat Live Stock Production by Subdistrict in Tanjung Jabung Barat Regency (Kg) (2019).....</i>	<i>223</i>
5.4.4 Populasi Ternak Kecil di Kabupaten Tanjung Jabung Barat Menurut Kecamatan dan Jenis Ternak di Kabupaten Tanjung Jabung Barat (Ekor) (2019).....	225
<i>Small Livestock Population in Tanjung Jabung Barat Regency by Subdistrict and Kind (2019).....</i>	<i>225</i>
5.4.5 Produksi Daging Ternak Kecil di Kabupaten Tanjung Jabung Barat Menurut Kecamatan dan Jenis Ternak di Kabupaten Tanjung Jabung Barat (Kg) (2019).....	226
<i>Small Livestock Meat Production in Tanjung Jabung Barat Regency</i>	

	Halaman Page
	226
5.4.6	227
	227
5.4.7	228
	228
<b>5.5 PERIKANAN</b>	<b>229</b>
<b>FISHERY</b>	<b>229</b>
5.5.1	229
	229
5.5.2	230
	230
5.5.3	231
	231
5.5.4	232
	232
5.5.5	235
	235
5.5.6	238
	238



	Halaman Page
5.5.7	Jumlah Produksi Perikanan Perairan Umum Menurut Jenis Ikan dan Kecamatan, Ton (2019)..... 239 <i>Number of Freshwater Fishing Production by Fish Type and Sub district , Ton (2019)..... 239</i>
5.5.8	Nilai Produksi Perikanan Perairan Umum Menurut Jenis Ikan dan Kecamatan, Ribu Rupiah (2019)..... 244 <i>Value of Freshwater Fishing Production by Fish Type and Sub district ,Thousand Rupiah (2019) ..... 244</i>
5.5.9	Jumlah Nelayan Perikanan Perairan Umum Menurut Alat Tangkap dan Kecamatan (2019) ..... 249 <i>Number of Fisherman of Public Water Fisheries by Catching Tool and SubDistrict (2019)..... 249</i>
5.5.9	Jumlah Rumah Tangga Perikanan Budidaya Menurut Jenis Budidaya dan Kecamatan (2019) ..... 250 <i>Number of Aquaculture Households by Cultivation Type and SubDistrict (2019)..... 250</i>
5.5.10	Produksi Perikanan Budidaya Menurut Jenis Budidaya dan Kecamatan (Ton), (2019)..... 251 <i>Aquaculture Production by Cultivation Type and Sub District (Ton), (2019) ..... 251</i>
5.5.11	Nilai Produksi Perikanan Budidaya Menurut Jenis Budidaya dan Kecamatan (Ribu Rupiah), (2019)..... 252 <i>Value of Aquaculture Production by Cultivation Type and Sub District (Thousand Rupiah), (2019) ..... 252</i>
<b>6.</b>	<b>PERTAMBANGAN DAN ENERGI/MINING AND ENERGY ..... 253</b>
6.1	Daya Terpasang, Produksi, dan Distribusi Listrik PT. PLN (Persero) pada Cabang/Ranting PLN Menurut Kecamatan, 2019..... 258 <i>Installed Electricity Power, Production, and Distribution of PT. PLN (Persero) at PLN Branch by Subdistrict, 2019..... 258</i>
6.2	Jumlah Pelanggan Listrik Menurut Kecamatan, 2015–2019 ..... 259 <i>Number of Electricity Customers by Subdistrict, 2015–2019 ..... 259</i>
6.3	Banyaknya Pelanggan PLN Menurut Penggunaan, 2015-2019..... 260 <i>Number of PLN Consumer by Kind of Used, 2015-2019 ..... 260</i>
6.4	Banyaknya Produksi Listrik Terjual dan Nilainya Menurut Penggunaan, 2019 ..... 261

	Halaman Page
	<i>Number of Production Sold and Value of Electricity by Kind of Used, 2019</i> ..... 261
6.5	Banyaknya Produksi dan Nilai Air Bersih/Minum Yang disalurkan PDAM Tanjung Jabung Barat Menurut Bulan. 2019..... 262 <i>Fresh Water Production and Value Distributed by Water Supply Corporation and Consumer Type. 2019</i> ..... 262
6.6	Jumlah Pelanggan dan Air yang Disalurkan Menurut Kecamatan, (2019) ..... 263 <i>Number of Customers and Distributed Water by Subdistrict, (2019)</i> ..... 263
<b>7.</b>	<b>PARIWISATA/TOURISM ..... 265</b>
7.1	Jumlah Rumah Makan/Restoran Menurut Kecamatan, (2016)–(2019) 271 <i>Number of Restaurants by Subdistrict, (2016)–(2019)</i> ..... 271
7.2	Banyaknya Hotel dan Penginapan, Jumlah Kamar dan Tempat Tidur Yang Tersedia Menurut Kecamatan di Kabupaten Tanjung Jabung Barat, 2019..... 272 <i>Number of Hotel, Available Room and Bed by Subdistrict in Tanjung Jabung Barat Regency, 2019</i> ..... 272
7.3	Daftar Hotel/Penginapan, Banyak Kamar dan Tempat Tidur di Kabupaten Tanjung Jabung Barat Tahun 2019 ..... 273 <i>List of Hotel/Inn, Number of Rooms and Beeds in Tanjung Jabung Barat Regency, 2019</i> ..... 273
<b>8.</b>	<b>TRANSPORTASI DAN KOMUNIKASI/TRANSPORT AND COMMUNICATION ..... 275</b>
<b>8.1</b>	<b>TRANSPORTASI..... 283</b> <b>TRANSPORTATION ..... 283</b>
8.1.1	Panjang Jalan Menurut Tingkat Kewenangan Pemerintahan di Kabupaten Tanjung Jabung Barat (km), 2017–2019..... 283 <i>Length of Roads by Level of Government Authority in Tanjung Jabung Barat Regency (km), 2017–2019</i> ..... 283
8.1.2	Panjang Jalan Menurut Jenis Permukaan Jalan di Kabupaten Tanjung Jabung Barat (km), 2017–2019..... 284 <i>Length of Roads by Type of Road Surface in Tanjung Jabung Barat Regency (km), 2017–2019</i> ..... 284
8.1.3	Panjang Jalan Menurut Kondisi Jalan di Kabupaten Tanjung Jabung Barat (km), 2017–2019 ..... 285

	Halaman Page
	<i>Length of Roads by Condition of Roads in Tanjung Jabung Barat Regency (km), 2017–2019</i> ..... 285
8.1.4	Banyaknya Jembatan Menurut Kecamatan dan Jenis Konstruksi, 2019 (unit) ..... 286 <i>Number of Bridges by Subdistrict and Kind of Construction, 2019 (unit)</i> ..... 286
<b>8.2</b>	<b>KOMUNIKASI..... 287</b> <b>COMMUNICATION ..... 287</b>
8.2.1	Jumlah Kantor Pos Pembantu Menurut Kecamatan di Kabupaten Tanjung Jabung Barat, 2016–2019 ..... 287 <i>Number of Post Offices Subsidiaries by Subdistrict in Tanjung Jabung Barat Regency, 2016–2019</i> ..... 287
8.2.2	Lalu Lintas Surat yang Dikirim dan Diterima Melalui Kantor Pos Tanjung Jabung Barat Menurut Jenis Surat per Bulan, 2019 ..... 288 <i>Letters Traffic Sent and Received Through Tanjung Jabung Barat Post Office by Kind and Month, 2019</i> ..... 288
8.2.3	Banyaknya Pembayaran Pensiunan Pemerintah Pusat dan Daerah Melalui Kantor Pos Tanjung Jabung Barat per Bulan, 2019 ..... 290 <i>Number of Central and Local Government Retirement Payment Through Tanjung Jabung Barat Post Office by Kind and Month, 2019...</i> 290
8.2.4	Penerimaan Pos Tanjung Jabung Barat Menurut Bulan dan Jenis Penerimaan Tahun, 2019 (Rupiah) ..... 291 <i>Tanjung Jabung Barat Post Office Income by Month and Kind, 2019 (Rupiahs)</i> ..... 291
<b>9.</b>	<b>PERBANKAN, KOPERASI DAN HARGA-HARGA/BANKING, COOPERATIVE AND PRICES ..... 293</b>
9.1	Jumlah Koperasi Aktif Menurut Kecamatan di Kabupaten Tanjung Jabung Barat, 2016–2019 ..... 299 <i>Number of Active Cooperative by Subdistrict in Tanjung Jabung Barat Regency, 2016–2019</i> ..... 299
9.2	Jumlah Koperasi Menurut Jenis Koperasi dan Kecamatan di Kabupaten Tanjung Jabung Barat, 2019 ..... 300 <i>Number of Cooperative by Kind of Cooperative and Subdistrict in Tanjung Jabung Barat Regency, 2019</i> ..... 300
9.3	Posisi Simpanan Dana Masyarakat Rupiah dan Valuta Asing Bank

	Halaman Page
	Umum dan BPR di Kabupaten Tanjung Jabung Barat (Juta Rupiah), 2019 ..... 301
	<i>Outstanding of Private Deposit in Rupiah and Foreign Currency of Commercial and Rural Bank in Tanjung Jabung Barat Regency (Million Rupiah), 2019..... 301</i>
9.4	Posisi Pinjaman Mikro, Kecil, dan Menengah yang Diberikan Bank Umum Menurut Lapangan Usaha, (Juta Rupiah), 2019 ..... 302
	<i>Outstanding of Commercial Banks Credits to Micro, Small, and Medium Scale Enterprise by Industrial Origin (million rupiah), 2019..... 302</i>
<b>10,</b>	<b>PENGELUARAN PENDUDUK/POPULATION EXPENDITURE ..... 309</b>
10.1	Rata-rata Pengeluaran per Kapita Sebulan Menurut Kelompok Komoditas (rupiah) di Kabupaten Tanjung Jabung Barat, 2018 dan 2019 ..... 314
	<i>Monthly Average Expenditure per Capita by Commodity Group (rupiahs) in Tanjung Jabung Barat Regency, 2018 and 2019..... 314</i>
10.2	Persentase Pengeluaran per Kapita Sebulan Menurut Kelompok Komoditas di Kabupaten Tanjung Jabung Barat, 2018 dan 2019 ..... 315
	<i>Percentage of Monthly Expenditure per Capita by Commodity Group in Tanjung Jabung Barat Regency, 2018 and 2019..... 315</i>
10.3	Persentase Penduduk Menurut Golongan Pengeluaran Per Kapita Sebulan di Kabupaten Tanjung Jabung Barat, 2018 dan 2019 ..... 316
	<i>Percentage of Population by Per Capita Spending Group a Month in Tanjung Jabung Barat Regency, 2018 and 2019 ..... 316</i>
<b>11.</b>	<b>PERDAGANGAN/TRADE ..... 317</b>
11.1	Jumlah Sarana Perdagangan Menurut Jenisnya di Kabupaten Tanjung Jabung Barat, 2016–2019 ..... 324
	<i>Number of Trading Facilities by Type of Facility in Tanjung Jabung Barat Regency, 2016–2019..... 324</i>
11.2	Banyaknya Sarana/Prasarana Perdagangan Menurut Kecamatan dan Jenisnya di Kabupaten Tanjung Jabung Barat, 2019..... 325
	<i>Number of Market by Subdistrict and Type in Tanjung Jabung Barat Regency, 2019 ..... 325</i>
11.3	Banyaknya Pedagang yang Membuat SIUP Menurut Kecamatan di Kabupaten Tanjung Jabung Barat, 2017-2019 ..... 326
	<i>Number of Trading Company that Receive Their License by Subdistrict</i>

	Halaman Page
<i>in Tanjung Jabung Barat Regency, 2017-2019</i> .....	326
<b>12. SISTEM NERACA REGIONAL/SYSTEM OF REGIONAL ACCOUNTS .....</b>	<b>327</b>
12.1. Produk Domestik Regional Bruto Atas Dasar Harga Berlaku Menurut Lapangan Usaha (miliar rupiah), 2015–2019.....	338
<i>Gross Regional Domestic Product at Current Market Prices by Industry (billion rupiahs), 2015–2019</i> .....	338
12.2 Produk Domestik Regional Bruto Atas Dasar Harga Konstan 2010 Menurut Lapangan Usaha (miliar rupiah), 2015–2019.....	340
<i>Gross Regional Domestic Product at 2010 Constant Market Prices by Industry (billion rupiahs), 2015–2019</i> .....	340
12.3 Distribusi Persentase Produk Domestik Regional Bruto Atas Dasar Harga Berlaku Menurut Lapangan Usaha, 2015–2019.....	342
<i>Percentage Distribution of Gross Regional Domestic Product at Current Market Prices by Industry, 2015–2019</i> .....	342
12.4 Laju Pertumbuhan Produk Domestik Regional Bruto Atas Dasar Harga Konstan 2010 Menurut Lapangan Usaha (persen), 2016– 2019 .....	344
<i>Growth Rate of Gross Regional Domestic Product at 2010 Constant Market Prices by Industry (percent), 2016–2019</i> .....	344
12.5 Produk Domestik Regional Bruto Atas Dasar Harga Berlaku Menurut Jenis Pengeluaran (miliar rupiah), (2015)–(2019) .....	346
<i>Gross Regional Domestic Product at Current Market Prices by Type of Expenditure (billion rupiahs), (2015)–(2019)</i> .....	346
12.6 Produk Domestik Regional Bruto Atas Dasar Harga Konstan 2010 Menurut Jenis Pengeluaran (miliar rupiah), (2015)–(2019) .....	347
<i>Gross Regional Domestic Product at 2010 Constant Market Prices by Type of Expenditure (billion rupiahs), (2015)–(2019)</i> .....	347
12.7 Distribusi PDRB Kabupaten Tanjung Jabung Barat Atas Dasar Harga Berlaku Menurut Pengeluaran (Persen), (2015)–(2019) .....	348
<i>Percentage Distribution of GRDP of Tanjung Jabung Barat Regency at Current Prices by Expenditure (Percent), (2015)–(2019)</i> .....	348
<b>13. PERBANDINGAN ANTAR KABUPATEN/REGENCY OR MUNCIPAL COMPARISON .....</b>	<b>349</b>
13.1 Jumlah Penduduk Menurut Kabupaten/Kota di Provinsi Jambi	

	Halaman Page
	(jiwa), 2015–2019..... 355
	<i>Population by Regency/Municipality in Jambi Province (person), 2015–2019</i> ..... 355
13.2	Laju Pertumbuhan Produk Domestik Regional Bruto Atas Dasar Harga Konstan 2010 Menurut Kabupaten/Kota di Provinsi Jambi (persen), 2015–2019 ..... 356
	<i>Rate of Growth of Gross Regional Domestic Products at Constant 2010 Prices by Regency/Municipality in Jambi Province (percent), 2015–2019</i> ..... 356
13.3	Jumlah Penduduk Miskin Menurut Kabupaten/Kota di Provinsi Jambi (jiwa), 2015–2019..... 357
	<i>Number of Poor Population by Regency/Municipality in Jambi Province (person), 2015–2019</i> ..... 357
13.4	Indeks Pembangunan Manusia Menurut Kabupaten/Kota di Provinsi Jambi, 2015–2019..... 358
	<i>Human Development Index by Regency/Municipality in Jambi Province, 2015–2019</i> ..... 358
13.5	Jumlah Penduduk Menurut Kabupaten/Kota, Jenis Kelamin dan Rasio Jenis Kelamin di Provinsi Jambi, 2019 ..... 359
	<i>Population by Regency/City, Sex and Sex Ratio in Jambi Province, 2019</i> ..... 359
13.6	Indikator Pembentuk Indeks Pembangunan Manusia (IPM) Menurut Kabupaten/Kota, 2018-2019 ..... 360
	<i>Formatting Indicators of Human Development Index (HDI) by Regency/City in Jambi Province, 2018-2019</i> ..... 360



## DAFTAR GAMBAR/LIST OF FIGURES

		Halaman <i>Page</i>
1.1	Luas Daerah menurut Kecamatan (%), 2019..... <i>Area of Subdistrict (%), 2019 .....</i>	7 7
2.1	Jumlah Pegawai Negeri Sipil Menurut Tingkat Pendidikan dan Jenis Kelamin, 2019..... <i>Number of Civil Servants by Educational Level and Sex, 2019.....</i>	17 17
3.1	Jumlah Penduduk Menurut Kecamatan di Kabupaten Tanjung Jabung Barat, 2019..... <i>Number of Population by SubDistrict in Tanjung Jabung Barat Regency, 2019.....</i>	67 67
4.1	Jumlah Sekolah, Guru dan Murid di lingkup Kementerian Pendidikan di Kabupaten Tanjung Jabung Barat, 2019 .....	98
	<i>Number of School, Teachers and Pupils in Ministry of Educations in Tanjung Jabung Barat Regency, 2019 .....</i>	98
5.1	Populasi Ternak Kecil di Kabupaten Tanjung Jabung Barat Menurut Kecamatan dan Jenis Ternak di Kabupaten Tanjung Jabung Barat (Ekor) (2019) .....	178
	<i>Small Livestock Population in Tanjung Jabung Barat Regency by Subdistrict and Kind (2019).....</i>	178
5.2	Jumlah Nelayan Menurut Ukuran Kapal di Kabupaten Tanjung Jabung Barat(2019) .....	179
	<i>Number of Marine Fishing According to Ship in Tanjung Jabung Barat Regency (2019).....</i>	179
8.1	Panjang Jalan Negara, Propinsi dan Kabupaten Menurut Nomor Ruas Jalan dan Kondisi Jalan, (2014)–(2019) .....	281
	<i>State, Provincial and Regency Street Length by Joints of Street Number and Conditions, (2014)–(2019).....</i>	281
8.2	Panjang Jalan Menurut Jenis Permukaan Jalan di Kabupaten Tanjung Jabung Barat (km), 2017–2019 .....	282
	<i>Length of Roads by Type of Road Surface in Tanjung Jabung Barat Regency (km), 2017–2019 .....</i>	282
9.1	Jumlah Koperasi Menurut Jenis Koperasi di Kabupaten Tanjung Jabung	



	Barat, 2019.....	297
	Number of Cooperative by Kind of Cooperative in Tanjung Jabung Barat Regency, 2019.....	297
9.2	Banyaknya Penabung dan Jumlah Tabungan pada Bank Pemerintah di Kabupaten Tanjung Jabung Barat, 2019 .....	298
	<i>Number of Bank Depositor and Saving Amount at Government Bank in Tanjung Jabung Barat Regency, 2019.....</i>	298
10.1	Persentase Penduduk Menurut Golongan Pengeluaran Per Kapita Sebulan di Kabupaten Tanjung Jabung Barat, 2019 .....	313
	<i>Percentage of Population by Per Capita Spending Group a Month in Tanjung Jabung Barat Regency, 2019 .....</i>	313
11.1	Banyaknya Pedagang yang Membuat SIUP di Kabupaten Tanjung Jabung Barat, 2017-2019 .....	323
	<i>Number of Trading Company that Receive Their License in Tanjung Jabung Barat Regency, 2017-2019 .....</i>	323
12.1	Laju Pertumbuhan Produk Domestik Regional Bruto Atas Dasar Harga Konstan 2010 Menurut Lapangan Usaha (persen), 2016–2019.....	337
	<i>Growth Rate of Gross Regional Domestic Product at 2010 Constant Market Prices by Industry (percent), 2016–2019 .....</i>	337
13.1	Jumlah Penduduk Miskin Menurut Kabupaten/Kota di Provinsi Jambi (jiwa), 2019.....	354
	<i>Number of Poor Population by Regency/Municipality in Jambi Province (person), 2019 .....</i>	354

## PENJELASAN UMUM/EXPLANATORY NOTES

Tanda-tanda, satuan-satuan, dan lain-lainnya yang digunakan dalam publikasi ini adalah sebagai berikut:

*Symbols, measurement units, and acronyms which are used in this publication, are as follows:*

### 1. TANDA-TANDA/SYMBOLS

Data tidak tersedia/Data not available .....	: ...
Tidak ada atau nol /Null or zero .....	: -
Data dapat diabaikan/Data negligible .....	: 0
Tanda decimal/Decimal point .....	: ,
Data tidak dapat ditampilkan/Not applicable .....	: NA
Angka estimasi/Estimated figures .....	: e
Angka diperbaiki/Revised figures .....	: r
Angka sementara/Preliminary figures .....	: x
Angka sangat sementara/Very preliminary figures .....	: xx
Angka sangat sangat sementara/Very very preliminary figures .....	: xxx

### 2. SATUAN/UNITS

barel/barrel .....	: 158,99 liter/litres = 1/6,2898 m <sup>3</sup>
hektar (ha)/hectare (ha) .....	: 10 000 m <sup>2</sup>
kilometer (km)/kilometres (km) .....	: 1 000 meter/meters (m)
knot/knot .....	: 1,8523 km/jam (km/hour)
kuintal/quintal .....	: 100 kg
KWh .....	: 1 000 Watt hour
MWh .....	: 1 000 KWh
liter (untuk beras)/litre (for rice) .....	: 0,80 kg
MMSCF .....	: 1/35,3 m <sup>3</sup>
metrik ton (m.ton)/metric ton (m. ton) .....	: 0,98421 long ton = 1 000 kg
ons/ounce .....	: 28,31 gram/grams
ton .....	: 1 000 kg

Satuan lain: buah, dus, butir, helai/lembar, kaleng, batang, pulsa, ton kilometer (ton-km), jam, menit, persen (%).

*Other units: unit, pack, pieces, sheet, tin, pulse, ton-kilometres(ton-km), hour, minute, percent (%).*

Perbedaan angka di belakang koma disebabkan oleh pembulatan angka.  
*The difference in decimal numbers is caused by rounding.*

## DAFTAR SINGKATAN/ LIST OF ABBREVIATIONS

SI	: Stasiun Iklim
SIMPK	: Stasiun Meteorologi Pertanian Khusus
t.t	: Tempat tidur
BCG	: Bacillus Calmette Guerin
DPT	: Difteri, Pertusis, Tetanus
TT	: Tetanus Toxoid
IOT	: Industri Obat Tradisional/ <i>Traditional Medicine Industry</i>
IKOT	: Industri Kecil Obat Tradisional/ <i>Traditional Medicine Small</i>
Alkes	: Alat kesehatan/ <i>Health Kits</i>
PKRT	: Perbekalan Kesehatan Rumah tangga/ <i>Household Health Logistics</i>
Kompl	: Komplemen/ <i>Complement</i>
IRTP	: Industri Pangan Produksi Rumah Tangga/ <i>Foods Home Industry</i>
PBF	: Pedagang Besar Farmasi/ <i>Pharmacy Whole-seller</i>
GFK	: Gudang Farmasi Kab/Kota/Regency/ <i>Municipality Pharmacy Warehouse</i>
RB	: Rumah Bersalin/ <i>Delivery House</i>
Pustu	: Puskesmas pembantu/ <i>Auxiliary Public Health Center</i>
BP	: Balai Pengobatan/ <i>Polyclinic</i>
TPS	: Tempat Pembuangan Sementara / <i>landfill</i>
Jamkesmas	: Jaminan kesehatan masyarakat miskin/ <i>Poor public health insurance</i>
PJKMU	: Program Jaminan Kesehatan Masyarakat Umum
SIUP	: Surat Ijin Usaha Perdagangan/ <i>Trading Permission Letter</i>
TDP	: Tanda Daftar Perusahaan/ <i>Company Registration Identity</i>
API	: Angka Pengenal Importir/ <i>Importer's Identity Number</i>

## Statistik Kunci, 2017–2019 Key Statistics, 2017–2019

Rincian/Description	Satuan/Unit	2017	2018	2019
(1)	(2)	(3)	(4)	(5)
<b>SOSIAL/SOCIAL</b>				
Penduduk <sup>1</sup> /Population <sup>1</sup>	jiwa/people	322 527	328 343	333 932
Laju Pertumbuhan Penduduk <sup>1</sup> /Population Growth <sup>1</sup>	%	2,03	2,00	1,97
Angka Harapan Hidup <sup>1-e<sub>y</sub></sup> /Life Expectancy Rate <sup>1</sup>	tahun/years	67,75	67,87	68,03
Angka Melek Huruf Usia 15+/Literacy Rate Aged 15+	%	96,64	98,67	98,73
Tingkat Partisipasi Angkatan Kerja -TPAK <sup>2,3</sup> Labour Force Participation Rate-LFPR <sup>2,3</sup>	%	70,24	75,42	70,56
Tingkat Pengangguran Terbuka-TPT <sup>2</sup> Unemployment Rate-UR <sup>2</sup>	%	3,07	2,46	2,67
Penduduk Miskin <sup>4</sup> /Poor People <sup>4</sup>	jiwa/people	27 220	26 990	25 350
Persentase Penduduk Miskin <sup>4</sup> Percentage of Poor People <sup>4</sup>	%	11,32	11,1	10,56
Indeks Pembangunan Manusia-IPM <sup>5</sup> Human Development Index <sup>5</sup>	—	66,15	67,13	67,54
<b>EKONOMI/ECONOMIC</b>				
Produk Domestik Regional Bruto (PDRB) Harga Berlaku <sup>6</sup> Gross Regional Domestic Bruto (GRDP) at Current Price <sup>6</sup>	miliar rupiah billion rupiahs	35 671	41 541*	43 303**
Laju Pertumbuhan Ekonomi <sup>8</sup> /Economic Growth <sup>7</sup>	%	4,48	6,80*	5,15**
PDRB Per Kapita Harga Berlaku <sup>6,8</sup> Per Capita of GRDP at Current Price <sup>6,8</sup>	juta rupiah million rupiahs	110,598	126,517	129,675

Catatan/Notes: <sup>1</sup> Hasil proyeksi penduduk Indonesia 2010–2035 (pertengahan tahun/Juni)/The result of Indonesia population prjection 2010–2035 (mid year/June)

<sup>2</sup> Kondisi Agustus/Condition at August

<sup>3</sup> Menggunakan penimbang hasil proyeksi penduduk tahun 2010–2035/Weighted by the 2010–2035 population projection

<sup>4</sup> Kondisi Maret/Condition at March

<sup>5</sup> Sejak tahun 2010, IPM dihitung dengan metode baru. Komponen IPM metode baru adalah angka harapan hidup saat lahir, harapan lama sekolah, rata-rata lama sekolah, dan pengeluaran per kapita/Since 2010, HDI was calculated using new method. New HDI component are life expectancy at birth, expected years of schooling, means years of schooling, and expenditure per capita

<sup>6</sup> Mulai tahun 2010 mengadopsi System of National Account 2008 (SNA 2008)/Since 2010 is in line with System of National Account 2008 (SNA 2008)

<sup>7</sup> Menggunakan tahun dasar 2010 (2010=100)/Using 2010 base year (2010=100)

<sup>8</sup> Menggunakan proyeksi penduduk berdasarkan hasil SP2010/Using population projection based on SP2010

\* Angka Sementara/Preliminary Number

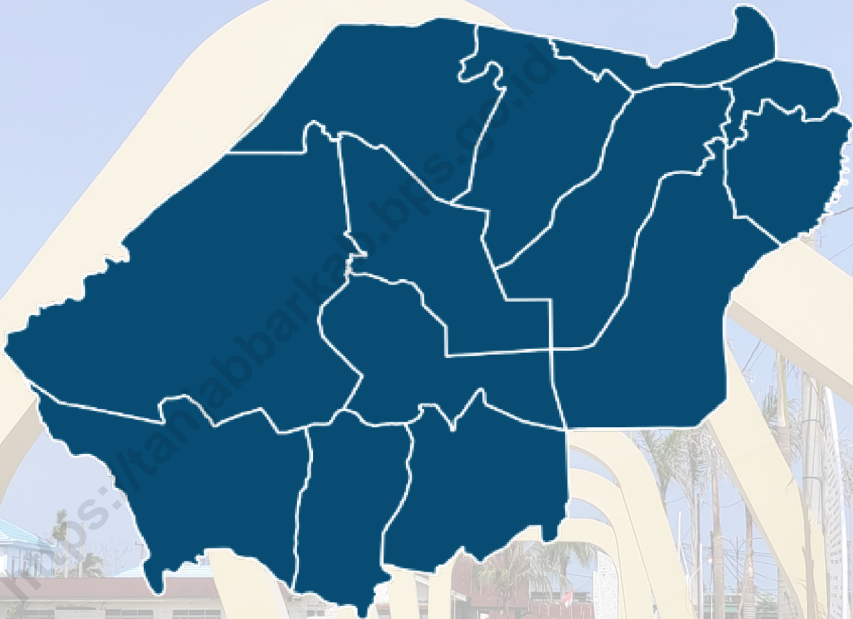
\*\* Angka Sangat Sementara/Very Preliminary Number

<https://tanjabbarkab.bps.go.id>

01

## GEOGRAFI DAN IKLIM

*GEOGRAPHY AND CLIMATE*



13

**KECAMATAN**  
SUB-DISTRICT

134

**DESA**  
VILLAGE

**LUAS WILAYAH**  
AREA

**5009,82** KM<sup>2</sup>



**PENJELASAN TEKNIS**

1. Secara astronomis, Indonesia terletak antara 60 08' Lintang Utara dan 110 15' Lintang Selatan dan antara 940 45'–1410 05' Bujur Timur dan dilalui oleh garis ekuator atau garis khatulistiwa yang terletak pada garis lintang 00.
2. Berdasarkan posisi geografisnya, negara Indonesia memiliki batas-batas: Utara - Negara Malaysia, Singapura, Filipina, dan Laut Cina Selatan; Selatan - Negara Australia dan Samudera Hindia; Barat - Samudera Hindia; Timur - Negara Papua Nugini, Timor Leste, dan Samudera Pasifik.
3. Berdasarkan letak geografisnya, kepulauan Indonesia berada di antara Benua Asia dan Benua Australia, serta di antara Samudera Hindia dan Samudera Pasifik.
4. Badan Pusat Statistik (BPS) telah melakukan pendataan Potensi Desa (Podes) sejak tahun 1980. Sejak saat itu, Podes dilaksanakan secara rutin sebanyak 3 kali dalam kurun waktu sepuluh tahun untuk mendukung kegiatan Sensus Penduduk, Sensus Pertanian, ataupun Sensus Ekonomi. Dengan demikian, fakta penting

**TECHNICAL NOTES**

1. *Astronomically, Indonesia is located between 60 08' North latitude and 110 15' South latitude, and between 940 45' and 1410 05' East longitude and lies on equator line located at 00 latitude line.*
2. *In terms of geographic position, Indonesia has boundaries as follows: North - Malaysia, Singapore, Philippines, and South China Sea; South - Australia and Indian Ocean; West - Indian Ocean; East - Papua New Gunea, Timor Leste, and Pasific Ocean.*
3. *In terms of geographic location, Indonesia is located between Asian Continent and Australian Continent, and between Indian Ocean and Pasific Ocean.*
4. *BPS-Statistics Indonesia has already recorded village potential (Podes) since 1980. Since then, Podes regularly implemented 3 (three) times within ten years to support the activities of the Population Census, Agriculture Census, or Economic Census. Thus, important facts related to the availability of infrastructure and the potential possessed by*



terkait ketersediaan infrastruktur dan potensi yang dimiliki oleh setiap wilayah dapat dipantau perkembangannya secara berkala dan terus menerus.

5. Sejak tahun 2008, pendataan Podes mengalami perubahan dengan adanya penambahan kuesioner suplemen kecamatan dan kabupaten/kota. Penambahan kuesioner tersebut bertujuan untuk meningkatkan manfaat data Podes bagi para konsumen data dan pemerintah daerah dalam perencanaan pembangunan wilayah.
6. Data Podes merupakan satu-satunya sumber data kewilayahan yang muatannya beragam dan memberi gambaran tentang situasi pembangunan suatu wilayah (regional). Ini berbeda dengan data dari hasil pendekatan rumah tangga yang lebih menekankan pada dimensi aktivitas sektoral. Keduanya sama penting dan menjadi kekayaan BPS.
7. **Cakupan Wilayah**  
Pencacahan Podes dilakukan secara sensus terhadap seluruh wilayah administrasi pemerintahan terendah setingkat desa (yaitu desa, kelurahan, nagari, Unit

*each region can be monitored regularly and continually.*

5. *Since 2008, Podes has been changed especially in providing additional information from subdistrict and regency/municipality, using separate questionnaires. The goal of these changes is to provide more benefits for data users and local government in regional development planning.*
6. *Podes data is the only one source of spatial data consisting of various information and providing a picture of development progress in a region. The Podes data are different from data resulted from household surveys focusing on the dimension of sectoral activities. Both kind of data are important and become the trade mark of BPS on the data richness aspect.*
7. **Podes Coverage**  
*Podes enumeration is implemented as a census of the lowest governmental administrative region equivalent to village (i.e. village, sub-district, nagari, and Transmigration*

Permukiman Transmigrasi (UPT)) yang masih dibina oleh kementerian terkait. Berdasarkan hasil Podes 2019, ada sebanyak 83.931 wilayah setingkat desa yang tersebar di 514 kabupaten/kota.

*Settlement Unit which is still fostered by the relevant ministries). There were 83,931 village-level areas spread over 514 regencies /municipalities based on the result of Podes 2019.*

8. **Metode Pengumpulan Data**

Pengumpulan data Podes 2019 dilakukan melalui wawancara langsung oleh petugas terlatih dengan narasumber yang relevan. Petugas adalah aparatur ataupun mitra kerja BPS Kabupaten/Kota, sementara narasumber adalah kepala desa/lurah atau narasumber lain yang memiliki pengetahuan terhadap wilayah target pencacahan.

8. **Method of Data Collection**

Data collection of Podes 2019 carried out through direct interviews by trained personnel with relevant respondents. The interviewers are BPS Regency/City personnel or partners, meanwhile, the selected respondents are the village head/sub-district head or other respondents who have the knowledge towards the target area of enumeration.

**ULASAN****DESCRIPTION**

Kabupaten Tanjung Jabung Barat terletak antara 0°53' – 01°41' Lintang Selatan dan antara 103° 23' - 104°21' Bujur Timur.

*Tanjung Jabung Barat Regency geographically, is located between 0°53' – 01°41' South Latitude and between 103° 23' - 104°21' East Longitude.*

Luas wilayah Kabupaten Tanjung Jabung Barat adalah 5 009,82 Km<sup>2</sup>.

*The land area of Tanjung Jabung Barat Regency is 5 009,82 Km<sup>2</sup>.*

Batas-batas Kabupaten Tanjung Jabung Barat:

*The borders of Tanjung Jabung Barat Regency are:*

Utara : Propinsi Riau

*North : Riau Province*

Selatan : Kabupaten Batanghari

*South : Batanghari Regency*

Barat : Kabupaten Batanghari dan Kabupaten Tebo

*West : Batanghari Regency and Tebo Regency*

Timur : Selat Berhala dan Kabupaten Tanjung Jabung Timur.

*East : Berhala Strait and Tanjung Jabung Timur Regency.*

Jarak Ibukota Kabupaten Tanjung Jabung Barat (Kuala Tungkal) ke beberapa kota dalam Propinsi Jambi:

*Distance from Capital of Tanjung Jabung Barat Regency (Kuala Tungkal) to the several towns in Jambi Province:*

Sungai Penuh : 534 Km

*Sungai Penuh : 534 Km*

Bangko : 373 Km

*Bangko : 373 Km*

Sarolangun : 299 Km

*Sarolangun : 299 Km*

Muara Bulian : 181 Km

*Muara Bulian : 181 Km*

Sengeti : 95 Km

*Sengeti : 95 Km*

Muaro Sabak : 129 Km

*Muaro Sabak : 129 Km*

Muaro Tebo : 308 Km

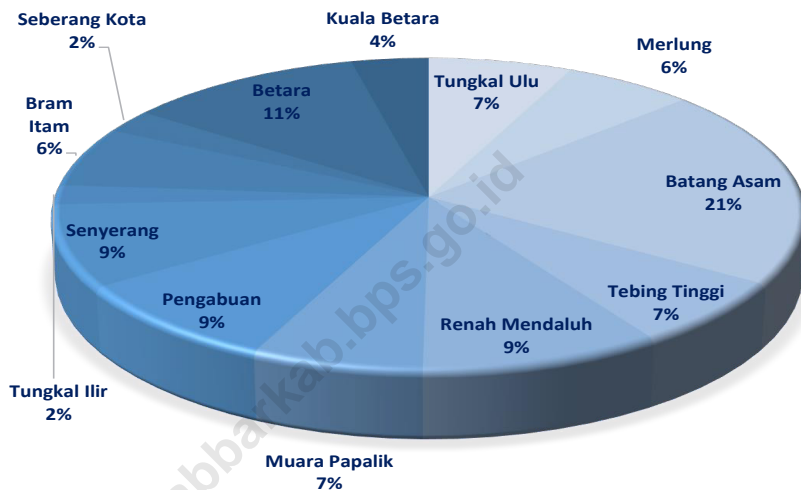
*Muaro Tebo : 308 Km*

Muara Bungo : 356 Km

*Muara Bungo : 356 Km*

Kota Jambi : 125 Km.

*Kota Jambi : 125 Km.*

**Gambar** 1.1  
**Figures****Luas Daerah menurut Kecamatan (%), 2019**  
**Area of Subdistrict (%), 2019**

Sumber/Source: Sekretariat Daerah Kabupaten Tanjung Jabung Barat/The Regional Secretariat of Tanjung Jabung Barat regency

## 1.1 KEADAAN GEOGRAFI GEOGRAPHY CONDITION

**Tabel** 1.1.1 **Luas Daerah dan Jumlah Pulau Menurut Kecamatan 2019**  
**Table** 1.1.1 **Total Area and Number of Islands by Subdistrict, 2019**

Kecamatan <i>Subdistrict</i>	Ibukota Kecamatan <i>Capital of Subdistrict</i>	Luas <i>Total Area</i> (km <sup>2</sup> /sq.km)
(1)	(2)	(3)
Tungkal Ulu	Pelabuhan Dagang	345.69
Merlung	Merlung	311.65
Batang Asam	Dusun Kebun	1 042.37
Tebing Tinggi	Tebing Tinggi	342.89
Renah Mendaluh	Lubuk Kambing	473.72
Muara Papalik	Rantau Badak	336.38
Pengabuan	Teluk Nilau	440.13
Senyerang	Senyerang	426.63
Tungkal Ilir	Kuala Tungkal	100.31
Bram Itam	Bram Itam Kiri	312.66
Seberang Kota	Tungkal V	121.29
Betara	Mekar Jaya	570.21
Kuala Betara	Betara Kiri	185.89
<b>Tanjung Jabung Barat</b>		<b>5 009.82</b>

Lanjutan Tabel/*Continued Table* 1.1.1

<b>Kecamatan Subdistrict</b>	<b>Persentase terhadap Luas Kabupaten Percentage to Regencies Area</b>	<b>Jumlah Pulau Number of Islands</b>
(1)	(4)	(5)
Tungkal Ulu	6.90	...
Merlung	6.22	...
Batang Asam	20.81	...
Tebing Tinggi	6.84	...
Renah Mendaluh	9.46	...
Muara Papalik	6.71	...
Pengabuan	8.79	...
Senyerang	8.52	...
Tungkal Ilir	2.00	...
Bram Itam	6.24	...
Seberang Kota	2.42	...
Betara	11.38	...
Kuala Betara	3.71	...
<b>Tanjung Jabung Barat</b>	<b>100.00</b>	<b>...</b>

Catatan/Note: <sup>1</sup> Berdasarkan Peraturan Menteri Dalam Negeri Nomor 137 Tahun 2017 tanggal 29 Desember 2017/*Based on Minister of Home Affairs Regulation Number 137/2017, December 29, 2017*

<sup>2</sup> Berdasarkan informasi Kementerian Dalam Negeri Tahun 2018/*Based on information from Ministry of Home Affairs, 2018*

Sumber/Source: Badan Pertanahan Nasional dan Sekretariat Daerah Kabupaten Tanjung Jabung Barat/*National Land Bureau and The Regional Secretariat of Tanjung Jabung Barat regency*

**Tabel** 1.1.2 **Tinggi Wilayah dan Jarak ke Ibukota, 2019**  
**Table** 1.1.2 **Altitude and Distance to the Capital, 2019**

<b>Kecamatan Subdistrict</b>	<b>Tinggi Wilayah (mdpl) Altitude (m a.s.l)</b>	<b>Jarak ke Ibukota Distance to the Capital</b>
(1)	(2)	(3)
Tungkal Ulu	35	100
Merlung	45	118
Batang Asam	35	123
Tebing Tinggi	35	103
Renah Mendaluh	70	154
Muara Papalik	45	110
Pengabuan	5	42
Senyerang	5	51
Tungkal Ilir	3	0
Bram Itam	3	11
Seberang Kota	3	8
Betara	3	26
Kuala Betara	3	8
<b>Tanjung Jabung Barat</b>	<b>3</b>	<b>0</b>

Sumber/Source: Sekretariat Daerah Kabupaten Tanjung Jabung Barat/The Regional Secretariat of Tanjung Jabung Barat regency

**Tabel**  
**Table** 1.1.3**Jarak Ibukota Kabupaten Kuala Tungkal ke Ibukota Kabupaten di Provinsi Jambi, 2019**  
*Distances from Capital City of Regency Kuala Tungkal to Capital City of Regency in Jambi Province , 2019*

Kabupaten/Kota Regency/Municipality	Ibukota Kabupaten/Kota Capital of Regency/ Municipality	Jarak ke Ibukota Provinsi Distance to Province Capital
(1)	(2)	(3)
Kerinci	Sungai Penuh / Siulak	535
Merangin	Bangko	373
Sarolangun	Sarolangun	299
Batang Hari	Muara Bulian	181
Muaro Jambi	Sengeti	95
Tanjung Jabung Timur	Muara Sabak	129
Tebo	Muara Tebo	308
Bungo	Muara Bungo	356
Kota Jambi	Kota Jambi	125
Sungai Penuh	Sungai Penuh / Siulak	534

Sumber/Source: Sekretariat Daerah Kabupaten Tanjung Jabung Barat/The Regional Secretariat of Tanjung Jabung Barat regency



**Tabel** 1.1.4  
**Table**

**Luas Area serta Jumlah Desa/Kelurahan Menurut Kecamatan di Kabupaten Tanjung Jabung Barat, (2019)**  
**Total Area and Number of Villages by District in Tanjung Jabung Barat Regency, (2019)**

Kecamatan Subdistrict	Luas (km <sup>2</sup> ) Total Area (square.km)	Banyaknya Desa/Kelurahan Number of Villages/Rural Urban
(1)	(5)	(6)
Batang Asai	858	23
Limun	799	16
Cermin Nan Gedang	320	10
Pelawan	330	14
Singkut	173	13
Sarolangun	319	16
Bathin VIII	498	15
Pauh	1170	14
Air Hitam	471	9
Mandiingin	636	28
<b>Sarolangun</b>	<b>6 174</b>	<b>158</b>

Sumber/Source: BPS Kabupaten Tanjung Jabung Barat/BPS-Statistic of Tanjung Jabung Barat Regency

02

PEMERINTAHAN  
GOVERNMENT



**JUMLAH PNS**  
NUMBER OF CIVIL SERVANT

**2.049**  
LAKI-LAKI  
MAN

**1.947**  
PEREMPUAN  
WOMAN





**PENJELASAN TEKNIS**

1. Anggota Dewan Perwakilan Rakyat Daerah (DPRD) dipilih melalui pemilihan umum (pemilu) dan dilantik dalam masa jabatan lima tahun.
2. Susunan pemerintahan Republik Indonesia periode 2014–2019 terdiri dari presiden, wakil presiden, lembaga tinggi negara, kementerian, setingkat menteri, dan Lembaga Pemerintahan Non Kementerian (LPNK).
3. Lembaga tinggi negara terdiri dari Majelis Permusyawaratan Rakyat (MPR), Dewan Perwakilan Rakyat (DPR), Badan Pemeriksa Keuangan (BPK), dan Mahkamah Agung (MA), Dewan Perwakilan Daerah (DPD), Mahkamah Konstitusi (MK), dan Komisi Yudisial (KY).

**TECHNICAL NOTES**

1. *Regional House of Representatives (DPRD) members are elected through a general election and appointed for a five-years membership.*
2. *The government structure of the Republic of Indonesia period 2009–2014 consists of president, vice president, state supreme agencies, ministries, ministerial level institutions, and non-ministerial institutions.*
3. *State supreme agencies consist of The People's Consultative Assembly, The House of Representative, The Audit Board of the Republic of Indonesia, Supreme Court, Local Councils, Constitutional Court, and Judicial Commission.*

**ULASAN****DESCRIPTION****Wilayah Administrasi**

Kabupaten Tanjung Jabung Barat terdiri dari 13 kecamatan, 20 kelurahan, dan 114 desa. Kecamatan dengan jumlah desa/kelurahan terbanyak adalah Kecamatan Pengabuan dengan 12 desa dan 1 kelurahan.

**Dewan Perwakilan Rakyat Daerah**

Jumlah wakil rakyat yang duduk pada lembaga legislatif, yaitu Dewan Perwakilan Rakyat Daerah (DPRD) sebanyak orang, dengan orang laki-laki dan orang perempuan.

**Pegawai Negeri Sipil**

Pegawai Negeri Sipil (PNS) Pemda Kabupaten Tanjung Jabung Barat tahun 2019 berjumlah 3.996 orang yang terdiri dari 1.947 laki-laki dan 2.049 perempuan.

**Administrative Area**

*There are 13 districts, 20 rural villages, and 114 urban villages in Tanjung Jabung Barat Regency. While district with the highest number of rural/urban villages are Pengabuan with 12 rural villages and 1 urban village.*

**The Regional House of Representative**

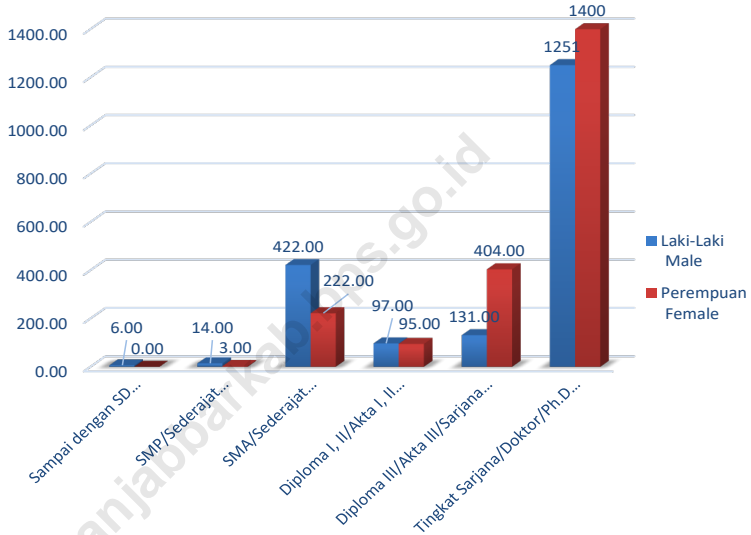
*The number of representatives who sit on the legislature, the House of Representatives (DPRD) as many as 30 people, with 23 men and 7 women.*

**Civil Servant**

*Total of civil servants (PNS) Tanjung Jabung Barat Regency Government amounted to 3.996 persons, consisting of 1.947 men and 2.049 women.*

**Gambar** 2.1  
**Figures**

**Jumlah Pegawai Negeri Sipil Menurut Tingkat Pendidikan dan Jenis Kelamin, 2019**  
**Number of Civil Servants by Educational Level and Sex , 2019**



Sumber/Source : Berdasarkan Peraturan Menteri Dalam Negeri No. 66 Tahun 2011 tanggal 28 Desember 2011  
Based on Minister Of Home Affairs Regulation No 66/2011, December 28,2011

## 2.1 WILAYAH ADMINISTRATIF ADMINISTRATIVE AREA

**Tabel** 2.1.1 **Jumlah Desa<sup>1</sup>/Kelurahan Menurut Kecamatan 2015–2019**  
**Table** 2.1.1 **Number of Villages<sup>1</sup>/Kelurahan by Subdistrict, 2015–2019**

Kecamatan Subdistrict	2015	2016	2017	2018	2019
(1)	(2)	(3)	(4)	(5)	(6)
Tungkal Ulu	10	10	10	10	10
Merlung	10	10	10	10	10
Batang Asam	11	11	11	11	11
Tebing Tinggi	10	10	10	10	10
Renah Mendaluh	10	10	10	10	10
Muara Papalik	10	10	10	10	10
Pengabuan	13	13	13	13	13
Senyerang	10	10	10	10	10
Tungkal Ilir	10	10	10	10	10
Bram Itam	10	10	10	10	10
Seberang Kota	8	8	8	8	8
Betara	12	12	12	12	12
Kuala Betara	10	10	10	10	10
<b>Tanjung Jabung Barat</b>	<b>134</b>	<b>134</b>	<b>134</b>	<b>134</b>	<b>134</b>

Catatan/Note: <sup>1</sup>Termasuk Unit Permukiman Transmigrasi (UPT)/Include Transmigration Settlement Unit  
 Sumber/Source: Peraturan Kepala Badan Pusat Statistik Nomor 29 Tahun 2018 Tanggal 15 Januari 2018 tentang Perubahan Atas Peraturan Kepala Badan Pusat Statistik Nomor 55 Tahun 2017 tentang Kode dan Nama Wilayah Kerja Statistik Tahun 2017  
 Chief Statistician Regulation Number 29/2018, January 15 2018, as a revision of Chief Statistician Regulation Number 55 of 2017 on Code and Name of Regional Level of Data Collection

## 2.2 DEWAN PERWAKILAN RAKYAT DAERAH REGIONAL HOUSE OF REPRESENTATIVE

**Tabel 2.2.1** Jumlah Anggota Dewan Perwakilan Rakyat Daerah Menurut Partai Politik dan Jenis Kelamin di Kabupaten Tanjung Jabung Barat, (2019)  
*Number of Regional House of Representatives' Members by Political Parties and Sex in Tanjung Jabung Barat Regency, (2019)*

Partai Politik <i>Political Parties</i>	Jenis Kelamin/Sex		Jumlah <i>Total</i>
	Laki-laki <i>Male</i>	Perempuan <i>Female</i>	
(1)	(2)	(3)	(4)
Partai Nasional Demokrat	2	-	2
Partai Kebangkitan Bangsa	3	1	4
Partai Keadilan Sejahtera	1	1	2
PDI Perjuangan	6	2	8
Partai Golkar	6	-	6
Partai Gerindra	2	1	3
Partai Demokrat	1	1	2
Partai Amanat Nasional	4	1	5
Partai Persatuan Pembangunan	1	-	1
Partai Berkarya	1	-	1
Partai Bulan Bintang	1	-	1
<b>Tanjung Jabung Barat</b>	<b>28</b>	<b>7</b>	<b>35</b>

Sumber/Source: Sekretariat Dewan Perwakilan Rakyat Daerah Kabupaten Tanjung Jabung Barat/ *Secretariat The Regional House of Representatives of Tanjung Jabung Barat Regency*



## 2.3 SUMBER DAYA MANUSIA HUMAN RESOURCES

**Tabel** 2.3.1 **Jumlah Pegawai Negeri Sipil Menurut Jabatan dan Jenis Kelamin, Desember 2018 dan Desember 2019**  
**Table** 2.3.1 **Number of Civil Servants by Occupation and Sex, Desember 2018 dan Desember 2019**

Jabatan Occupation	2018		Jumlah Total
	Laki-laki Male	Perempuan Female	
(1)	(2)	(3)	(4)
Fungsional Tertentu <i>Specific Functional</i>	1 073	1 344	2 417
Fungsional Umum <i>Staf General Functional</i>	340	482	822
Struktural/ <i>Structural</i>	534	223	757
Eselon V/5th Echelon	0	0	0
Eselon IV/4th Echelon	364	193	557
Eselon III/3rd Echelon	136	27	163
Eselon II/2nd Echelon	34	3	37
Eselon I/1st Echelon	0	0	0
<b>Jumlah/Total</b>	<b>2 065</b>	<b>2 084</b>	<b>4 149</b>

Lanjutan Tabel/*Continued Table 2.3.1*

Jabatan <i>Occupation</i>	2019		Jumlah <i>Total</i>
	Laki-laki <i>Male</i>	Perempuan <i>Female</i>	
(1)	(5)	(6)	(7)
Fungsional Tertentu <i>Specific Functional</i>	1 073	1 344	2 417
Fungsional Umum <i>Staf General Functional</i>	340	482	822
Struktural/ <i>Structural</i>	534	223	757
Eselon V/5th Echelon	–	–	–
Eselon IV/4th Echelon	364	193	557
Eselon III/3rd Echelon	136	27	163
Eselon II/2nd Echelon	34	3	37
Eselon I/1st Echelon	–	–	–
<b>Jumlah/Total</b>	<b>1 947</b>	<b>2 049</b>	<b>3 996</b>

Sumber/Source: Badan Kepegawaian dan Pengembangan SDM Kabupaten Tanjung Jabung Barat/*Human Resources Development Agency of Tanjung Jabung Barat Regency*

**Tabel**  
**Table** 2.3.2

**Jumlah Pegawai Negeri Sipil Menurut Tingkat Pendidikan dan Jenis Kelamin Desember 2018 dan Desember 2019**  
**Number of Civil Servants by Educational Level and Sex December 2018 and December 2019**

Tingkat Pendidikan <i>Educational Level</i>	2018		
	Laki-laki <i>Male</i>	Perempuan <i>Female</i>	Jumlah <i>Total</i>
(1)	(2)	(3)	(4)
Sampai dengan SD <i>Up to Primary School</i>	10	2	12
SMP/Sederajat <i>General Vocational Junior High School</i>	16	2	18
SMA/Sederajat <i>General/Vocational Senior High School</i>	574	367	941
Diploma I, II/Akta I, II <i>Diploma I, II/Akta I, II</i>	201	198	399
Diploma III/Akta III/Sarjana Muda <i>Diploma III/Akta III/Bachelor</i>	130	375	505
Tingkat Sarjana/Doktor/Ph.D <i>University Graduates</i>	1	1	2
<b>Jumlah/Total</b>	<b>2 065</b>	<b>2 084</b>	<b>4 149</b>

Lanjutan Tabel/*Continued Table 2.3.2*

Tingkat Pendidikan <i>Educational Level</i>	2019		
	Laki-laki <i>Male</i>	Perempuan <i>Female</i>	Jumlah <i>Total</i>
(1)	(2)	(3)	(4)
Sampai dengan SD <i>Up to Primary School</i>	6	–	6
SMP/Sederajat <i>General Vocational Junior High School</i>	14	3	17
SMA/Sederajat <i>General/Vocational Senior High School</i>	422	222	644
Diploma I, II/Akta I, II <i>Diploma I, II/Akta I, II</i>	97	95	192
Diploma III/Akta III/Sarjana Muda <i>Diploma III/Akta III/Bachelor</i>	131	404	535
Tingkat Sarjana/Doktor/Ph.D <i>University Graduates</i>	1 251	1 400	2 651
<b>Jumlah/Total</b>	<b>1 921</b>	<b>2 124</b>	<b>4 045</b>

Sumber/Source: Badan Kepegawaian dan Pengembangan SDM Kabupaten Tanjung Jabung Barat/*Human Resources Development Agency of Tanjung Jabung Barat Regency*

**Tabel**  
**Table 2.3.3**

**Jumlah Pegawai Negeri Sipil Menurut Tingkat  
Kepangkatan dan Jenis Kelamin, Desember 2018 dan  
Desember 2019**  
*Number of Civil Servants by Hierarchy and Sex,  
December 2018 and December 2019*

Pangkat/Golongan/Ruang Hierarchy	2018		
	Laki-laki Male	Perempuan Female	Jumlah Total
(1)	(2)	(3)	(4)
1. I/A (Juru Muda)	3	0	3
2. I/B (Juru Muda Tingkat I)	1	0	1
3. I/C (Juru)	6	2	8
4. I/D (Juru Tingkat I)	4	0	4
<b>Golongan I/Range I</b>	14	2	16
5. II/A (Pengatur Muda)	63	40	103
6. II/B (Pengatur Muda Tingkat I)	56	119	175
7. II/C (Pengatur)	31	330	361
8. II/D (Pengatur Tingkat I)	27	139	166
<b>Golongan II/Range II</b>	177	628	805
9. III/A (Penata Muda)	307	276	583
10. III/B (Penata Muda Tingkat I)	277	375	652
11. III/C (Penata)	180	292	472
12. III/D (Penata Tingkat I)	279	271	550
<b>Golongan III/Range III</b>	1 043	1 214	2 257
13. IV/A (Pembina)	748	148	896
14. IV/B (Pembina Tingkat I)	56	64	120
15. IV/C (Pembina Utama Muda)	26	26	52
16. IV/D (Pembina Utama Madya)	1	2	3
17. IV/E (Pembina Utama)	0	0	0
<b>Golongan IV/Range IV</b>	831	240	1 071
<b>Jumlah/Total</b>	<b>2 065</b>	<b>2 084</b>	<b>4 149</b>

Lanjutan Tabel/*Continued Table* 2.3.3

Pangkat/Golongan/Ruang <i>Hierarchy</i>	2019		
	Laki-laki <i>Male</i>	Perempuan <i>Female</i>	Jumlah <i>Total</i>
(1)	(5)	(6)	(7)
1. I/A (Juru Muda)	1	–	1
2. I/B (Juru Muda Tingkat I)	1	–	1
3. I/C (Juru)	1	–	1
4. I/D (Juru Tingkat I)	9	–	9
<b>Golongan I/Range I</b>	12	–	12
5. II/A (Pengatur Muda)	32	18	50
6. II/B (Pengatur Muda Tingkat I)	57	30	87
7. II/C (Pengatur)	136	164	300
8. II/D (Pengatur Tingkat I)	116	88	204
<b>Golongan II/Range II</b>	341	300	641
9. III/A (Penata Muda)	204	400	604
10. III/B (Penata Muda Tingkat I)	259	378	637
11. III/C (Penata)	308	326	634
12. III/D (Penata Tingkat I)	315	249	564
<b>Golongan III/Range III</b>	1	1	2
13. IV/A (Pembina)	387	455	842
14. IV/B (Pembina Tingkat I)	67	12	79
15. IV/C (Pembina Utama Muda)	28	2	30
16. IV/D (Pembina Utama Madya)	–	2	2
17. IV/E (Pembina Utama)	–	–	–
<b>Golongan IV/Range IV</b>	482	471	953
<b>Jumlah/Total</b>	<b>1 921</b>	<b>2 124</b>	<b>4 045</b>

Sumber/Source: Badan Kepegawaian dan Pengembangan SDM Kabupaten Tanjung Jabung Barat/*Human Resources Development Agency of Tanjung Jabung Barat Regency*

**Tabel**  
**Table** 2.3.4

**Jumlah Pegawai Negeri Sipil Menurut Dinas/Instansi  
Pemerintah dan Golongan PNS di Kabupaten Tanjung  
Jabung Barat, 2019**  
*Number of Civil Servants by Institution/Office and  
Official Status in Tanjung Jabung Barat Regency, 2019*

Dinas/Instansi <i>Instantion/Office</i>	Golongan PNS / <i>Official Status</i>				Jumlah <i>Total</i>
	I	II	III	IV	
(1)	(2)	(3)	(4)	(5)	(6)
Sekretariat Daerah	2	33	71	16	122
Sekretariat DPRD	0	11	18	4	33
Inspektorat	0	3	22	9	34
Satuan Polisi Pamong Praja	1	13	16	7	37
RSUD KH. DAUD ARIF	2	26	117	11	156
<b>Dinas</b>					
Dinas Pendidikan dan Kebudayaan	0	6	26	25	57
Dinas Kesehatan	0	3	47	9	59
Dinas Penanaman Modal dan Pelayanan Terpadu Satu Pintu	0	2	21	5	28
Dinas Pekerjaan Umum dan Penataan ruang	0	8	36	4	48
Dinas Komunikasi dan Informatika	0	8	22	2	32
Dinas Tenaga Kerja	0	3	16	4	23
Dinas Koperasi dan UM dan Perindag	0	0	27	5	32
Dinas Perpustakaan dan Ke Arsipan	0	4	12	3	19
Dinas Kependudukan dan Catatan Sipil	0	4	21	6	31
Dinas Pariwisata, Kepemudaan dan Olahraga	0	3	7	4	14
Dinas Tanaman Pangan dan Holtikultura	0	9	67	20	96
Dinas Perikanan	0	3	18	2	23
Dinas Perhubungan	1	2	10	4	17
Dinas Perkebunan dan peternakan	0	4	23	6	33
Dinas Pemberdayaan Perempuan, Perlindungan anak Pengendalian Penduduk	0	6	16	9	31
Dinas Pemberdayaan Masyarakat Desa	0	8	13	7	28

Lanjutan Tabel/*Continued Table* 2.3.4

Dinas/Instansi <i>Instantion/Office</i>	Golongan PNS / <i>Official Status</i>				Jumlah <i>Total</i>
	I	II	III	IV	
(1)	(2)	(3)	(4)	(5)	(6)
Dinas Sosial	0	2	15	3	20
Dinas Lingkungan Hidup	0	2	17	8	27
Dinas Perumahan dan Kawasan Permukiman	0	7	16	0	23
Dinas Pemadam Kebakaran dan Penyelamatan	0	22	9	3	34
Dinas Ketahanan Pangan	0	3	13	5	21
<b>Badan</b>					
Badan Perencanaan Pembangunan Daerah	0	7	27	5	39
Badan Pengelolaan Pajak dan Retribusi Daerah	0	12	35	4	51
Badan Kesatuan Bangsa dan Politik	1	14	10	5	30
Badan Kepegawaian dan Pengembangan Sumber Daya Manusia Daerah	0	8	23	8	39
Badan Pengelolaan Keuangan dan Aset Daerah	0	10	28	3	41
Badan Penanggulangan Bencana dan Kebakaran	0	10	8	5	23
<b>Puskesmas</b>					
Puskesmas I	0	3	56	1	60
Puskesmas II	0	3	48	0	51
Puskesmas Tunggal V	0	14	12	0	26
Puskesmas Teluk Nilau Kec.Pengabuan	0	<b>11</b>	<b>17</b>	<b>0</b>	<b>28</b>
Puskesmas Senyerang	0	15	15	0	30
Puskesmas Parit Deli	0	15	7	0	22
Puskesmas Sungai Saren	0	10	17	0	27
Puskesmas Sukorejo Kec.Betara	0	11	31	1	43
Puskesmas Pijoan Baru Kec.Tebing Tinggi	0	9	25	0	34



Lanjutan Tabel/*Continued Table 2.3.4*

Dinas/Instansi <i>Instantion/Office</i>	Golongan PNS / <i>Official Status</i>				Jumlah <i>Total</i>
	I	II	III	IV	
(1)	(2)	(3)	(4)	(5)	(6)
Puskesmas Purwodadi Kec.Tebing Tinggi	0	7	22	0	29
Puskesmas Pelabuhan Dagang Kec.Tungkal Ulu	0	18	28	0	46
Puskesmas Suban Kec.Batang Asam	0	9	30	1	40
Puskesmas Bukit Indah Kec.Muara Papalik	0	9	19	1	29
Puskesmas Merlung	0	10	31	0	41
Puskesmas Rantau Badak Kec.Muara Papalik	0	8	12	1	21
Puskesmas Lubuk Kambing Kec.Renah Mendaluh	0	11	19	0	30
Instalasi Farmasi	0	0	4	0	4
<b>Kantor Kecamatan</b>					
Kantor Kecamatan Tungkal Ilir	0	4	15	1	20
Kantor Kecamatan Seberang Kota	1	2	4	1	8
Kantor Kecamatan Bram Itam	0	4	10	1	15
Kantor Kecamatan Betara	0	4	10	2	16
Kantor Kecamatan Kuala Betara	0	6	7	2	15
Kantor Kecamatan Pengabuan	0	3	8	1	12
Kantor Kecamatan Tebing Tinggi	0	2	5	2	9
Kantor Kecamatan Senyerang	2	0	6	1	9
Kantor Kecamatan Tungkal Ulu	1	6	5	4	16
Kantor Kecamatan Batang Asam	0	4	8	2	14
Kantor Kecamatan Merlung	0	8	8	2	18
Kantor Kecamatan Muara Papalik	0	6	9	2	17
Kantor Kecamatan Renah Mendaluh	0	3	6	1	10

Lanjutan Tabel/*Continued Table 2.3.4*

Dinas/Instansi <i>Instantion/Office</i>	Golongan PNS / <i>Official Status</i>				Jumlah <i>Total</i>
	I	II	III	IV	
(1)	(2)	(3)	(4)	(5)	(6)
<b>Kantor Kelurahan</b>					
Kantor Kelurahan Tungkal II	0	1	7	0	8
Kantor Kelurahan Tungkal III	0	1	5	1	7
Kantor Kelurahan Tungkal IV	0	1	7	0	8
Kantor Kelurahan Tungkal Harapan	0	2	5	0	7
Kantor Kelurahan Tungkal V	0	2	5	0	7
Kantor Kelurahan Bram Itam Kiri	0	1	5	1	7
Kantor Kelurahan Mekar Jaya	0	1	6	0	7
Kantor Kelurahan Pelabuhan Dagang	0	2	4	1	7
Kantor Kelurahan Tebing Tinggi	0	1	2	0	3
Kantor Kelurahan Dusun Kebun	0	1	4	0	5
Kantor Kelurahan Teluk Nilau	1	0	5	0	6
Kantor Kelurahan Senyerang	0	0	3	0	3
Kantor Kelurahan Lubuk Kambing	0	1	2	0	3
Kantor Kelurahan Merlung	0	2	4	1	7
Kantor Kelurahan Betara kiri	0	1	6	0	7
Kantor Kelurahan Rantau Badak	0	1	2	1	4
Kantor Kelurahan Kampung Nelayan	0	1	5	0	6
Kantor Kelurahan Sriwijaya	0	1	7	0	8
Kantor Kelurahan Patunas	0	4	5	0	9
Kantor Kelurahan Sungai Nibung	0	2	6	0	8

Lanjutan Tabel/Continued Table 2.3.4

Dinas/Instansi <i>Instantion/Office</i>	Golongan PNS/ <i>Official Status</i>				Jumlah <i>Total</i>
	I	II	III	IV	
(1)	(2)	(3)	(4)	(5)	(6)
<b>UPTD dan UPTB</b>					
<b>UPTD DINAS PERHUBUNGAN</b>					
UPTD Pengujian Kendaraan Bermotor	0	2	2	0	4
UPTD Pengelola Prasarana Perhubungan	0	4	3	0	7
<b>UPTD DINAS PERIKANAN</b>					
UPT Pangkalan Pendaratan Ikan Kuala Tungkal	0	0	1	0	1
UPT Budidaya Perikanan Air Tawar dan Payau	0	0	1	0	1
<b>UPTD DINAS PERKEBUNAN DAN PETERNAKAN</b>					
UPTD Laboratorium Hayati Kuala Tungkal	0	0	1	0	1
UPTD Kesehatan Hewan dan Inseminasi buatan Tungkal Ilir	0	3	2	0	5
UPTD UPTD Kesehatan Hewan dan Inseminasi buatan Pelabuhan Dagang.	0	0	2	0	2
<b>UPTD DINAS TENAGA KERJA</b>					
UPT Tenaga Kerja	0	0	0	1	1
<b>TAMAN KANAK-KANAK</b>	0	1	24	5	30
<b>SEKOLAH DASAR</b>	0	107	654	579	1340
<b>SEKOLAH MENENGAH PERTAMA</b>	0	27	333	125	485
<b>Jumlah/Total</b>	<b>12</b>	<b>641</b>	<b>2 439</b>	<b>953</b>	<b>4 045</b>

Sumber/Source: Badan Kepegawaian dan Pengembangan SDM Kabupaten Tanjung Jabung Barat/Human Resources Development Agency of Tanjung Jabung Barat Regency

**Tabel**  
**Table** 2.3.5

**Jumlah Pegawai Pemerintah Daerah (PEMDA)  
Kabupaten Tanjung Jabung Barat Menurut Status  
Kepegawaian Tahun 2019**  
*Number of Regional Government Employees by Officer  
Status in Tanjung Jabung Barat Regency 2019*

Dinas/Instansi <i>Instantion/Office</i>	Golongan PNS / <i>Official Status</i>				Jumlah <i>Total</i>
	I	II	III	IV	
(1)	(2)	(3)	(4)	(5)	(6)
Pegawai Negeri Pusat Dipekerjakan/ <i>Central Government Employees Worked</i>	-	-	-	1	1
Pegawai Negeri Sipil Pusat Diperbantukan/ <i>Central Government Employees Seconded</i>	0	2	2	0	4
Pegawai Negeri Sipil Daerah/ <i>Local Government Employees</i>	12	641	2 439	953	4 045
Pegawai Honor/TKK	-	-	-	-	4 264
<b>Jumlah/Total</b>	<b>12</b>	<b>643</b>	<b>2 441</b>	<b>954</b>	<b>8 314</b>

Sumber/Source: Badan Kepegawaian dan Pengembangan SDM Kabupaten Tanjung Jabung Barat/*Human Resources Development Agency of Tanjung Jabung Barat Regency*

**Tabel**  
**Table 2.3.6****Nama-Nama Bupati Kabupaten Tanjung Jabung Barat  
dari Tahun 1965 Sampai Sekarang'  
Names of Regent of Tanjung Jabung Barat Regency from  
1965 Until Now'**

<b>Nama Name</b>	<b>Periode Period</b>	<b>Keterangan Notice</b>
(1)	(2)	(3)
1. Drs. Moh. Amir	1965 – 1967	Pjs.
2. Drs. M. Radja'i	1967 – 1968	Pjs.
3. Hasanuddin Kamaruddin	1968 – 1979	Definitif
4. Drs. Alamsyah Braksan	1979 – 1981	Peltu
5. Drs. Toegino	1981 – 1985	Definitif
6. Drs. Hasyim Hanafi	1986	Pjs.
7. Selamat Barus	1986 – 1995	Definitif
8. Achmad Sugeng	1996 – 2001	Definitif
9. Drs.H. Usman Ermulan, MM	2001 - 2005	Definitif
10. Dr.Ir. Safrial, MS	2005 - 2011	Definitif
11. Drs.H. Usman Ermulan, MM	2011 – 2016	Definitif
12. Dr. Ir. Safrial. MS	2016 – 2021	Definitif

Sumber/Source: Badan Kepegawaian dan Pengembangan SDM Kabupaten Tanjung Jabung Barat/*Human Resources Development Agency of Tanjung Jabung Barat Regency*

Catatan/Notes :<sup>1</sup> Sebelum tahun 2000. Bupati menjabat untuk Wilayah Kabupaten Tanjung Jabung yang meliputi wilayah Kabupaten Tanjung Jabung Barat dan Kabupaten Tanjung Jabung Timur sekarang/ *Before year 2000. the regent take hold of for the Region of Tanjung Jabung Barat Regency covering region Tanjung Jabung Barat Regency and Tanjung Jabung Timur Regency now.*

**Tabel** 2.3.7  
**Table**

**Nama-Nama Kepala Dinas/Instansi/Lembaga  
Pemerintah di Kabupaten Tanjung Jabung Barat, 2019  
Names of Government's Institution Leader of Tanjung  
Jabung Barat Regency, 2019**

<b>Nama Dinas/Instansi/Lembaga Name of Departmenr</b>	<b>Nama Kepala Dinas/ Instansi/ Lembaga Names of Head Office</b>
(1)	(2)
<b>Kepala Daerah</b>	
Bupati	Dr.Ir.H. SAFRIAL, MS
Wakil Bupati	Drs. H. AMIR SAKIB
<b>Sekretaris Daerah</b>	
Sekretariat DPRD	Ir.H.AGUS SANUSI,M.Si
Inspektorat	Drs.ENCEP JARKASIH
Satuan Polisi Pamong Praja	Drs.H.ENDANG SURYA,MM
RSUD KH.daud Arif	Dr.ELFRI SYAHRIL
<b>Badan</b>	
Badan Perencanaan Pembangunan Daerah	Ir. H. FIRDAUS KHATAB, MM
Badan Pengelola Pajak dan Retribusi Daerah	YON HERI. SP., ME
Badan Kesatuan Bangsa dan Politik	Drs. R. AZIZ MUSLIM, M.AP
Badan Kepegawajian dan Pengembangan SDM Daerah	H.R.GATOT SUWARSO,SH.MM
Badan Pengelola Keuangan dan Aset Daerah	Drs. RAJIUN SITOHANG, ME
Badan Penanggulangan Bencana	Drs. KOSASIH
<b>Dinas</b>	
Dinas Pekerjaan Umum dan Penataan Ruang	Ir. H. ANDI AKHMAD NUZUL, ME
Dinas Kesehatan	dr.Hj.ANDI PADA,M.Kes
Dinas Pendidikan dan Kebudayaan	MARTUNIS M. YUSUF, S.Pd.,M.Pd
Dinas Koperasi dan UMKM Perindustrian dan Perdagangan	SYAFRIWAN, SE
Dinas Perkebunan dan Peternakan	Ir. MELAM BANGUN
Dinas Perhubungan	SYAMSUL JUHARI,S.Sos
Dinas Tanaman Pangan dan Hortikultura	Ir. ZAINUDDIN, MM
Dinas Ketahanan Pangan	H. ISUMAR, S.JP
Dinas Perikanan	Ir.ERWIN (Plt)

Lanjutan Tabel/*Continued Table 2.3.7*

<b>Nama Dinas/Instansi/Lembaga</b> <b>Name of Departmen</b>	<b>Nama Kepala Dinas/ Instansi/ Lembaga</b> <b>Names of Head Office</b>
(1)	(2)
Dinas Tenaga Kerja	WANWAN IRAWAN,S.ST.Is (Pit)
Dinas Pemberdayaan Perempuan, Perlindungan Anak, Pengendalian Penduduk dan Keluarga Berencana	Drs.H.AHMAD PALLOGE,SE (Pit)
Dinas Pemberdayaan Masyarakat dan Desa	H.NOOR SETYO BUDI,S.Sos
Dinas Pariwisata, Kepemudaan dan Olah raga	OTTO RIADI, SE
Dinas Pemadam Kebakaran dan Penyelamatan	Drs. ISWARDI
Dinas Komunikasi dan Informatika	Ir. TAHARUDDIN
Dinas Sosial	Drs. SARIFUDDIN, MM
Dinas Kependudukan dan Catatan Sipil	Drs. H. AZWAR, MM
Dinas Perumahan dan Kawasan Permukiman	CIPTO HAMONANGAN SIREGAR S.Sos,MH (Pit)
Dinas Perpustakaan dan Kearsipan	Drs.ZULFIKRI,M.AP
Dinas Lingkungan Hidup	SUPARJO, SE
Dinas Penanaman Modal dan Pelayanan Terpadu satu Pintu	H. YAN ERY, S.Pt.,M. Si
Dinas Perikanan	Ir.ERWIN (Pit)

Sumber/Source: Badan Kepegawaian dan Pengembangan SDM Kabupaten Tanjung Jabung Barat/*Human Resources Development Agency of Tanjung Jabung Barat Regency*

**Tabel**  
**Table** 2.3.8

**Nama-nama Camat di Kabupaten Tanjung Jabung Barat, 2019**  
**Names of District Chief in Tanjung Jabung Barat Regency, 2019**

Kecamatan Sub District	Nama Name
(1)	(2)
Tungkal Ulu	JOHAN HENDRI.B, S.STP
Merlung	ZULKARNAIN. S.Pd
Batang Asam	DIAN ISMAIL PARIPURNA. S.Sos
Tebing Tinggi	M. ARDIANSYAH. SE
Renah Mendaluh	BAMBANG HERMANTO.SE
Muara Papalik	Drs. RIDUWAN
Pengabuan	HERMANSYAH.S.STP.MH
Senyerang	MUHAMMAD RIZA PAHLEVI, SE.MM
Tungkal Ilir	Drs. H. MUHAMMAD YUNUS
Bram Itam	HENDRY FONDA. S.STP, MH
Seberang Kota	WAHYUDI. S.Sos
Betara	TONY HERMAWAN, S.STP., MH
Kuala Betara	HERRY PUTRA SYAM. SE

Sumber/Source: Badan Kepegawaian dan Pengembangan SDM Kabupaten Tanjung Jabung Barat/*Human Resources Development Agency of Tanjung Jabung Barat Regency*



## 2.4 KEUANGAN PEMERINTAH GOVERNMENT FINANCE

**Tabel** 2.4.1 **Realisasi Pendapatan Pemerintah Kabupaten Tanjung Jabung Barat Menurut Jenis Pendapatan (ribu rupiah), 2016–2019**  
*Actual Tanjung Jabung Barat Regency Government Revenues by Kind of Revenues (thousand rupiahs), 2016–2019*

Jenis Pendapatan/ <i>Kind of Revenues</i>	2016	2017
(1)	(2)	(3)
<b>1. Pendapatan Asli Daerah (PAD)/<i>Regional Revenue</i></b>	<b>85 907 357 278.94</b>	<b>98 779 362 060.30</b>
1.1 Pajak Daerah/ <i>Regional Tax</i>	27 471 080 669.28	27 267 183 231.75
1.2 Retribusi Daerah/ <i>Regional Retribution</i>	20 867 700 872.00	5 705 640 600.00
1.3 Hasil Perusahaan Milik Daerah dan Pengelolaan Kekayaan Daerah yang Dipisahkan/ <i>Regional-Owned Company Revenue and Separated Management of Regional Wealth</i>	8 712 576 330.97	10 104 075 106.56
1.4 Lain-lain PAD yang Sah/ <i>Other Regional Revenue</i>	28 855 999 406.69	55 702 463 121.99
<b>2. Dana Perimbangan/<i>Balance Funds</i></b>	<b>1 049 466 185 966.00</b>	<b>1 037 376 490 573.00</b>
2.1 Bagi Hasil Pajak/ <i>Tax Sharing Revenue</i>	137 284 107 290.00	409 798 239 605.00
2.2 Bagi Hasil Bukan Pajak/Sumber Daya Alam/ <i>Non-Tax Sharing Revenue/Natural Resources</i>	293 123 323 566.00	
2.3 Dana Alokasi Umum/ <i>General Allocation Fund</i>	507 980 253 000.00	506 589 288 000.00
2.4 Dana Alokasi Khusus/ <i>Special Allocation Fund</i>	111 078 502 110.00	120 988 962 968.00
<b>3. Lain-lain Pendapatan yang Sah/<i>Other Revenue</i></b>	<b>105 328 499 999.36</b>	<b>150 893 816 053.34</b>
3.1 Pendapatan Hibah/ <i>Grant</i>	-	4 500 000 000.00
3.2 Dana Darurat/ <i>Emergency Fund</i>	-	-
3.3 Dana Bagi Hasil Pajak dari Provinsi dan Pemerintah Daerah Lainnya/ <i>Tax Sharing Revenue from Provincial and Other Regional Governments</i>	33 848 239 999.36	45 004 123 053.34
3.4 Dana Penyesuaian dan Otonomi Daerah/ <i>Regional Adjustment and Autonomy Fund</i>	71 480 260 000.00	90 349 693 000.00
3.5 Bantuan Keuangan dari Provinsi atau Pemerintah Daerah Lainnya/ <i>Financial Assistance from Provincial or Other Regional Governments</i>	-	11 040 000 000.00
3.6 Lainnya/ <i>Others</i>	-	-
<b>Jumlah/<i>Total</i></b>	<b>1 240 702 043 244.30</b>	<b>1 287 049 668 686.64</b>

Lanjutan Tabel/*Continued Table 2.4.1*

Jenis Pendapatan/ <i>Kind of Revenues</i>	2018	2019
(1)	(4)	(5)
<b>1 Pendapatan Asli Daerah (PAD)/<i>Regional Revenue</i></b>	147 940 419 228.52	121 680 052 811.03
1 1 Pajak Daerah/ <i>Regional Tax</i>	31 358 808 219.70	35 520 727 655.50
1 2 Retribusi Daerah/ <i>Regional Retribution</i>	2 484 138 068.00	2 407 147 348.00
1 3 Hasil Perusahaan Milik Daerah dan Pengelolaan Kekayaan Daerah yang Dipisahkan/ <i>Regional-Owned Company Revenue and Separated Management of Regional Wealth</i>	10 429 377 311.40	10 948 042 702.44
1 4 Lain-lain PAD yang Sah/ <i>Other Regional Revenue</i>	103 668 095 629.42	72 804 135 105.09
<b>2 Dana Perimbangan/<i>Balance Funds</i></b>	1 096 229 881 989.00	1 306 126 943 112.00
2 1 Bagi Hasil Pajak/ <i>Tax Sharing Revenue</i>	105 796 317 817.00	117 601 645 321.00
2 2 Bagi Hasil Bukan Pajak/Sumber Daya Alam/ <i>Non-Tax Sharing Revenue/Natural Resources</i>	341 213 472 966.00	489 024 722 923.00
2 3 Dana Alokasi Umum/ <i>General Allocation Fund</i>	506 466 327 157.00	536 177 694 000.00
2 4 Dana Alokasi Khusus/ <i>Special Allocation Fund</i>	142 753 764 049.00	163 322 880 868.00
<b>3 Lain-lain Pendapatan yang Sah/<i>Other Revenue</i></b>	147 896 403 707.53	216 031 718 503.97
3 1 Pendapatan Hibah/ <i>Grant</i>	-	40 904 880 000.00
3 2 Dana Darurat/ <i>Emergency Fund</i>	-	-
3 3 Dana Bagi Hasil Pajak dari Provinsi dan Pemerintah Daerah Lainnya/ <i>Tax Sharing Revenue from Provincial and Other Regional Governments</i>	49 911 489 707.53	60 873 030 503.97
3 4 Dana Penyesuaian dan Otonomi Daerah/ <i>Regional Adjustment and Autonomy Fund</i>	89 944 914 000.00	106 213 808 000.00
3 5 Bantuan Keuangan dari Provinsi atau Pemerintah Daerah Lainnya/ <i>Financial Assistance from Provincial or Other Regional Governments</i>	8 040 000 000.00	8 040 000 000.00
3 6 Lainnya/ <i>Others</i>	-	-
<b>Jumlah/<i>Total</i></b>	<b>1 392 066 704 925.05</b>	<b>1 643 838 714 427.00</b>

Sumber/*Source*: Sekretariat Daerah Kabupaten Tanjung Jabung Barat/*Regional Secretariat of Tanjung Jabung Barat Regency*.

**Tabel**  
**Table** 2.4.2

**Realisasi Belanja Pemerintah Kabupaten Tanjung  
Jabung Barat Menurut Jenis Belanja (ribu rupiah),  
2016–2019**  
**Actual Tanjung Jabung Barat Regency Government  
Expenditures by Kind of Expenditures (thousand  
rupiahs), 2016–2019**

Jenis Pendapatan <i>Kind of Revenues</i>	2016	2017
(1)	(2)	(3)
<b>1. Belanja Tidak Langsung/<i>Indirect Expenditures</i></b>	547 356 434 115,00	576 187 477 830,00
1.1 Belanja Pegawai/ <i>Personnel Expenditures</i>	405 495 564 422,00	383 902 114 493,00
1.2 Belanja Bunga/ <i>Interest Expenditures</i>	-	-
1.3 Belanja Subsidi/ <i>Subsidies Expenditures</i>	7 000 000 000,00	5 854 197 000,00
1.4 Belanja Hibah/ <i>Grant Expenditures</i>	3 712 710 000,00	4 083 000 000,00
1.5 Belanja Bantuan Sosial/ <i>Social Aid Expenditures</i>	-	-
1.6 Belanja Bagi Hasil/ <i>Sharing Fund Expenditure</i>	628 749 000,00	628 749 000,00
1.7 Belanja Bantuan Keuangan/ <i>Financial Aids Expenditures</i>	128 006 032 340,00	181 636 293 337,00
1.8 Belanja Tidak Terduga/ <i>Unpredicted Expenditures</i>	2 513 378 353,00	83 124 000,00
<b>2. Belanja Langsung/<i>Direct Expenditures</i></b>	455 409 084 147,08	690 901 773 978,85
2.1 Belanja Pegawai/ <i>Personnel Expenditures</i>	64 425 690 390,00	56 800 831 250,00
2.2 Belanja Barang dan Jasa/ <i>Goods and Services Expenditures</i>	165 872 208 201,50	216 087 771 816,00
2.3 Belanja Modal/ <i>Capital Expenditure</i>	225 111 185 555,58	418 013 170 912,85
<b>Jumlah/<i>Total</i></b>	<b>1 002 765 518 262,08</b>	<b>1 267 089 251 808,85</b>

Lanjutan Tabel/*Continued Table 2.4.2*

<b>Jenis Pendapatan</b> <i>Kind of Revenues</i>	<b>2018</b>	<b>2019</b>
(1)	(4)	(5)
<b>1. Belanja Tidak Langsung/<i>Indirect Expenditures</i></b>	570,797,667,079.00	670 451 816 610.91
1.1 Belanja Pegawai/ <i>Personnel Expenditures</i>	386,489,766,303.00	427 158 692 501.91
1.2 Belanja Bunga/ <i>Interest Expenditures</i>	-	-
1.3 Belanja Subsidi/ <i>Subsidies Expenditures</i>	6,251,000,000.00	6 137 871 352.00
1.4 Belanja Hibah/ <i>Grant Expenditures</i>	5,166,600,000.00	9 488 382 840.00
1.5 Belanja Bantuan Sosial/ <i>Social Aid Expenditures</i>	-	1 802 500 000.00
1.6 Belanja Bagi Hasil/ <i>Sharing Fund Expenditure</i>	628,749,000.00	3 262 852 560.00
1.7 Belanja Bantuan Keuangan/ <i>Financial Aids Expenditures</i>	172,098,170,700.00	222 601 517 357.00
1.8 Belanja Tidak Terduga/ <i>Unpredicted Expenditures</i>	163,381,076.00	-
<b>2. Belanja Langsung/<i>Direct Expenditures</i></b>	739,966,894,634.87	1 031 970 503 397.13
2.1 Belanja Pegawai/ <i>Personnel Expenditures</i>	76,675,043,810.00	57 980 899 547.96
2.2 Belanja Barang dan Jasa/ <i>Goods and Services Expenditures</i>	256,546,158,840.62	276 759 358 290.44
2.3 Belanja Modal/ <i>Capital Expenditure</i>	406,745,691,984.25	697 230 245 558.73
<b>Jumlah/<i>Total</i></b>	<b>1 310 764 561 713,87</b>	<b>1 702 422 320 008.04</b>

Sumber/*Source*: Sekretariat Daerah Kabupaten Tanjung Jabung Barat/*Regional Secretariat of Tanjung Jabung Barat Regency*.

## 2.5 HUKUM LAW

**Tabel**  
**Table** 2.5.1

**Banyaknya Perkara, Terdakwa, Tertuduh dalam Tindak Pidana Kejahatan Menurut Jenis Kelamin yang Mendapat Keputusan Pengadilan Negeri Kuala Tungkal, 2019**  
**Number of Defendant and Criminal Cases by Sex That had Been Disposed by Kuala Tungkal District Court, 2019**

Bulan Month	Jumlah Perkara Number of Cases	Terdakwa/Tertuduh Defendant		Jumlah Total
		Laki-laki Male	Perempuan Female	
(1)	(2)	(3)	(4)	(5)
Januari	21	24	1	25
Februari	14	16	1	17
Maret	16	22	-	22
April	16	20	1	21
Mei	28	37	-	37
Juni	7	8	-	8
Juli	10	11	2	13
Agustus	18	19	1	20
September	18	22	-	22
Oktober	8	11	-	11
November	13	19	-	19
Desember	13	17	2	19
<b>Jumlah/Total</b>	<b>182</b>	<b>226</b>	<b>8</b>	<b>234</b>
<b>2018</b>	<b>...</b>	<b>...</b>	<b>...</b>	<b>...</b>
<b>2017</b>	<b>139</b>	<b>153</b>	<b>11</b>	<b>303</b>
<b>2016</b>	<b>173</b>	<b>225</b>	<b>7</b>	<b>232</b>
<b>2015</b>	<b>144</b>	<b>183</b>	<b>3</b>	<b>186</b>

Sumber/Source: Pengadilan Negeri Kuala Tungkal/Kuala tungkal District Court

**Tabel** 2.5.2  
**Table**

**Banyaknya Terdakwa/ Tertuduh Tindak Pidana  
Kejahatan yang Mendapat Keputusan Pengadilan  
Negeri Menurut Kelompok Umur Dirinci per Bulan di  
Kabupaten Tanjung Jabung Barat, 2019**  
*Number Accuses of Criminal Resolved by Court by Age  
Group and Month in Tanjung Jabung Barat Regency,  
2019*

<b>Bulan</b> <i>Month</i>	<b>&lt; 16 Tahun</b> <i>&lt; 16 Years Old</i>	<b>16-20 Tahun</b> <i>16-20 Years Old</i>	<b>≥ 21 Tahun</b> <i>≥ 21 Years Old</i>	<b>Jumlah</b> <i>Total</i>
(1)	(2)	(3)	(4)	(5)
Januari	0	2	23	25
Februari	0	4	13	17
Maret	2	3	17	22
April	0	5	16	21
Mei	0	9	28	37
Juni	0	1	7	8
Juli	1	1	11	13
Agustus	0	2	18	20
September	0	2	20	22
Oktober	0	5	6	11
November	0	3	16	19
Desember	1	0	18	19
<b>Jumlah/Total</b>	<b>4</b>	<b>37</b>	<b>193</b>	<b>234</b>
<b>2018</b>	<b>...</b>	<b>...</b>	<b>...</b>	<b>...</b>
<b>2017</b>	<b>2</b>	<b>11</b>	<b>151</b>	<b>164</b>
<b>2016</b>	<b>0</b>	<b>14</b>	<b>218</b>	<b>232</b>
<b>2015</b>	<b>1</b>	<b>20</b>	<b>155</b>	<b>186</b>

Sumber/Source: Pengadilan Negeri Kuala Tungkal/Kuala tungkal District Court

**Tabel**  
**Table** 2.5.3

**Banyaknya Perkara yang Telah Diselesaikan Menurut Bulan dan Sikap Terhadap Keputusan di Kabupaten Tanjung Jabung Barat, 2019**  
**Number of Accused Settled by Month and Attitude Towards the Decision in Tanjung Jabung Barat Regency, 2019**

Bulan Month	Sikap Terhadap Keputusan Attitude Towards the Decision			Jumlah Total
	Menerima Accept	Banding Appeal	Grasi Clemency	
(1)	(2)	(3)	(4)	(5)
Januari	21	0	0	21
Februari	14	0	0	14
Maret	16	0	0	16
April	16	4	0	20
Mei	28	0	0	28
Juni	7	3	0	10
Juli	10	0	0	10
Agustus	18	0	0	18
September	18	0	0	18
Oktober	8	1	0	9
November	13	3	0	16
Desember	13	0	0	13
<b>Jumlah/Total</b>	<b>182</b>	<b>11</b>	<b>0</b>	<b>193</b>
<b>2018</b>	<b>...</b>	<b>...</b>	<b>...</b>	<b>...</b>
<b>2017</b>	<b>139</b>	<b>9</b>	<b>0</b>	<b>148</b>
<b>2016</b>	<b>173</b>	<b>8</b>	<b>1</b>	<b>182</b>
<b>2015</b>	<b>179</b>	<b>7</b>	<b>0</b>	<b>186</b>

Sumber/Source: Pengadilan Negeri Kuala Tungkal/Kuala tungkal District Court

**Tabel**  
**Table** 2.5.4

**Jumlah Perkara yang Masuk dan Diputuskan Menurut Bulan di Pengadilan Agama Kuala Tungkal, 2019**  
**Number of Cases Entered and Decided by Month at the Kuala Tungkal Religious Court, 2019**

<b>Bulan</b> <b>Month</b>	<b>Sisa Bulan</b> <b>Lalu</b> <b>Rest of Last</b> <b>Month</b>	<b>Masuk</b> <b>Case In</b>	<b>Dicabut</b> <b>Revoked</b>	<b>Diputuskan</b> <b>Resolved</b>	<b>Sisa</b> <b>Rest</b>
(1)	(2)	(3)	(4)	(5)	(6)
Januari	63	80	3	48	92
Februari	92	110	5	51	146
Maret	146	83	8	136	85
April	85	56	7	47	87
Mei	87	56	5	53	85
Juni	85	99	1	61	122
Juli	122	179	2	152	147
Agustus	147	141	6	160	122
September	122	38	4	99	57
Oktober	57	64	5	57	59
November	59	65	3	67	54
Desember	54	52	1	76	29

Sumber/Source: Pengadilan Agama Kuala Tungkal/Kuala tungkal Religious Court



**Tabel**  
**Table** 2.5.5

**Banyaknya Narapidana Menurut Bulan dan Jenis Kelamin di Kabupaten Tanjung Jabung Barat, 2019**  
**Number of Prisoners by Month and Gender in Tanjung Jabung Barat Regency, 2019**

Bulan Month	Terdakwa/Tertuduh Defendant		Jumlah Total
	Laki-laki Male	Perempuan Female	
(1)	(3)	(4)	(5)
Januari	308	19	327
Februari	325	18	343
Maret	318	18	336
April	311	19	330
Mei	321	20	341
Juni	314	19	333
Juli	324	17	341
Agustus	323	15	338
September	312	15	327
Oktober	337	14	351
November	342	12	354
Desember	332	12	344

Sumber/Source: Lembaga Pemasyarakatan Kelas II B Kuala Tungkal/Penitentiary Class II B Kuala Tungkal

**Tabel**  
**Table** 2.5.6

**Banyaknya Tambahan Narapidana Dewasa, Pemuda, dan Anak-anak Berdasarkan Putusan Pengadilan Negeri Menurut Jenis Kelamin, 2019**  
**Number of Adult Prisoners, Youth, and Children Based on District Court Decisions by Sex, 2019**

Kelompok Umur <i>Age Group</i>	Jenis Kelamin <i>Sex</i>		Jumlah <i>Total</i>
	Laki-laki <i>Male</i>	Perempuan <i>Female</i>	
(1)	(3)	(4)	(5)
Dewasa (Diatas 21 Tahun)	310	12	322
Pemuda (18-20 Tahun)	22	0	22
Anak-anak (Dibawah 18 Tahun)	0	0	0
<b>Jumlah/Total</b>	<b>332</b>	<b>12</b>	<b>344</b>

Sumber/Source: Lembaga Pemasyarakatan Kelas II B Kuala Tungkal/*Penitentiary Class II B Kuala Tungkal*

**Tabel**  
**Table** 2.5.7

**Banyaknya Tambahan Narapidana Berdasarkan Putusan Pengadilan Negeri Menurut Jenis Kelamin dan Lama Dipenjara/Dikurung, 2019**  
**Number of Additional Prisoners Based on District Court Decisions by Gender and Length of Imprisonment / Imprisonment,, 2019**

Lama Dipenjara/Dikurung <i>Time in prison / Incarceration</i>	Jenis Kelamin <i>Sex</i>		Jumlah <i>Total</i>
	Laki-laki <i>Male</i>	Perempuan <i>Female</i>	
(1)	(3)	(4)	(5)
<b>Dipenjara</b>			
Seumur Hidup	3	0	3
Lebih Dari 5 Tahun	172	7	179
1 Sampai Dengan 5 Tahun	149	5	154
Kurang Dari 1 Tahun	8	0	8
<b>Dikurung</b>			
Pidana Kurungan Pengganti Denda	237	12	249
<b>Jumlah/Total</b>	<b>569</b>	<b>24</b>	<b>593</b>

Sumber/Source: Lembaga Pemasyarakatan Kelas II B Kuala Tungkal/*Penitentiary Class II B Kuala Tungkal*

**Tabel**  
**Table** 2.5.8

**Banyaknya Tambahan Narapidanan Berdasarkan Putusan Pengadilan Negeri Menurut Jenis Kejahatan/ Pelanggaran dan Jenis Kelamin, 2019**  
**Number of Additional Prisoners Based on District Court Decisions by Type of Crime / Violation and Gender, 2019**

Jenis Kejahatan/Pelanggaran <i>Type of Crime/Violation</i>	Jenis Kelamin <i>Sex</i>		Jumlah <i>Total</i>
	Laki-laki <i>Male</i>	Perempuan <i>Female</i>	
(1)	(3)	(4)	(5)
Terhadap Ketertiban Umum	-	-	-
Pembakaran	-	-	-
Pembunuhan	5	-	5
Penganiayaan	4	-	4
Pencurian	52	-	52
Perampokan	6	-	6
Kesulaan	-	-	-
Penggelapan	5	-	5
Penipuan	1	-	1
Penadahan	5	-	5
Kejahatan Ekonomi	-	-	-
Penculikan	-	-	-
Perjudian	-	-	-
Memeras/Mengancam	-	-	-
Lain-lain	254	12	266
<b>Jumlah/Total</b>	<b>332</b>	<b>12</b>	<b>344</b>

Sumber/Soure: Lembaga Pemasyarakatan Kelas II B Kuala Tungkal/*Penitentiary Class II B Kuala Tungkal*

**Tabel**  
**Table** 2.5.9

**Banyaknya Tahanan dan Narapidana Menurut Bulan dan Jenis Kelamin, 2019**  
**Number of Prisoners and Prisoners by Month and Gender, 2019**

Bulan Month	Tahanan Prisoner		Jumlah Total
	Laki-laki Male	Perempuan Female	
(1)	(3)	(4)	(5)
Januari	68	1	69
Februari	50	2	52
Maret	80	4	84
April	93	3	96
Mei	87	2	89
Juni	85	2	87
Juli	69	0	69
Agustus	60	0	60
September	70	1	71
Oktober	71	1	72
November	58	1	59
Desember	59	4	63

Lanjutan Tabel/*Continued Table 2.5.9*

Bulan <i>Month</i>	Narapidana <i>Inmate</i>		Jumlah <i>Total</i>
	Laki-laki <i>Male</i>	Perempuan <i>Female</i>	
(1)	(3)	(4)	(5)
Januari	308	19	327
Februari	325	18	343
Maret	318	18	336
April	311	19	330
Mei	321	20	341
Juni	314	19	333
Juli	324	17	341
Agustus	323	15	338
September	312	15	327
Oktober	337	14	351
November	342	12	354
Desember	332	12	344

Sumber/*Source*: Lembaga Pemasyarakatan Kelas II B Kuala Tungkal/*Penitentiary Class II B Kuala Tungkal*

**Tabel**  
**Table** 2.5.10**Banyaknya SIM yang Diberikan Menurut Jenis Kelamin,  
2019**  
**Number of Driving License by Sex, 2019**

Bulan Month	Jenis Kelamin Sex		Jumlah Total
	Laki-laki Male	Perempuan Female	
(1)	(3)	(4)	(5)
Januari	...	...	...
Februari	...	...	...
Maret	...	...	...
April	...	...	...
Mei	...	...	...
Juni	...	...	...
Juli	...	...	...
Agustus	...	...	...
September	...	...	...
Oktober	...	...	...
November	...	...	...
Desember	...	...	...
<b>2019</b>	<b>3 971</b>	<b>969</b>	<b>4 940</b>
<b>2018</b>	<b>3 421</b>	<b>903</b>	<b>4 324</b>
<b>2017</b>	<b>3 316</b>	<b>642</b>	<b>3 958</b>
<b>2016</b>	<b>2 381</b>	<b>578</b>	<b>2 959</b>
<b>2015</b>	<b>3 407</b>	<b>863</b>	<b>4 270</b>

Sumber/Source: Polres Kabupaten Tanjung Jabung Barat/Police Resort of Tanjung Jabung Barat Regency

**Tabel**  
**Table** 2.5.11

**Banyaknya SIM yang Diberikan Menurut Jenis SIM dan Bulan, 2019**  
**Number of Driving License by Kind and Month, 2019**

Bulan Month	SIM A	SIM B1	SIM B2	SIM C	Jumlah Total
(1)	(3)	(4)			(5)
Januari	...	...	...	...	...
Februari	...	...	...	...	...
Maret	...	...	...	...	...
April	...	...	...	...	...
Mei	...	...	...	...	...
Juni	...	...	...	...	...
Juli	...	...	...	...	...
Agustus	...	...	...	...	...
September	...	...	...	...	...
Oktober	...	...	...	...	...
November	...	...	...	...	...
Desember	...	...	...	...	...
<b>2019</b>	<b>1 368</b>	<b>19</b>	<b>4</b>	<b>3 549</b>	<b>4940</b>
<b>2018</b>	<b>1 210</b>	<b>35</b>	<b>6</b>	<b>3 073</b>	<b>4324</b>
<b>2017</b>	<b>1 149</b>	<b>26</b>	<b>5</b>	<b>2 778</b>	<b>3958</b>
<b>2016</b>	<b>811</b>	<b>38</b>	<b>4</b>	<b>2 106</b>	<b>2959</b>
<b>2015</b>	<b>981</b>	<b>13</b>	<b>4</b>	<b>3 272</b>	<b>4270</b>

Sumber/Source: Polres Kabupaten Tanjung Jabung Barat/Police Resort of Tanjung Jabung Barat Regency



**Tabel**  
**Table** 2.5.12

**Banyaknya Tahanan Kepolisian Dewasa dan Anak-anak Menurut Jenis Kelamin dan Bulan, 2019**  
**Number of Adult and Child Police Detainees by Gender and Month, 2019**

Bulan Month	Dewasa Adult		Anak-anak Child		Jumlah Total	
	Laki-laki Male	Perempuan Female	Laki-laki Male	Perempuan Female	Laki-laki Male	Perempuan Female
(1)	(3)	(4)	(5)	(6)	(7)	(8)
Januari	13	-	-	-	13	-
Februari	14	1	-	-	14	1
Maret	28	-	3	-	31	-
April	19	-	1	-	20	-
Mei	11	-	-	-	11	-
Juni	11	-	-	-	11	-
Juli	20	-	-	-	20	-
Agustus	15	1	-	-	15	1
September	22	-	-	-	22	-
Oktober	18	-	-	-	18	-
November	19	2	1	-	20	2
Desember	17	-	-	-	17	-
<b>2019</b>	<b>207</b>	<b>4</b>	<b>5</b>	<b>-</b>	<b>212</b>	<b>4</b>
<b>2018</b>	<b>231</b>	<b>8</b>	<b>-</b>	<b>-</b>	<b>231</b>	<b>8</b>
<b>2017</b>	<b>196</b>	<b>2</b>	<b>-</b>	<b>-</b>	<b>196</b>	<b>2</b>
<b>2016</b>	<b>260</b>	<b>5</b>	<b>-</b>	<b>-</b>	<b>260</b>	<b>5</b>
<b>2015</b>	<b>173</b>	<b>1</b>	<b>-</b>	<b>-</b>	<b>173</b>	<b>1</b>

Sumber/Source: Polres Kabupaten Tanjung Jabung Barat/Police Resort of Tanjung Jabung Barat Regency

**Tabel**  
**Table** 2.5.13

**Banyaknya Perkara yang Diterima dan Diselesaikan,  
2019**  
**Number of Case Received and Case Settled by Month,  
2019**

Bulan Month	Perkara Pidana Criminal Cases		Perkara Perdata Civil Cases		Jumlah Total	
	Diterima Received	Diselesaika Settled	Diterima Received	Diselesaika Settled	Diterima Received	Diselesaika Settled
(1)	(3)	(4)	(5)	(6)	(7)	(8)
Januari	31	19	-	-	31	19
Februari	26	22	-	-	26	22
Maret	26	16	-	-	26	16
April	18	14	-	-	18	14
Mei	25	23	-	-	25	23
Juni	20	16	-	-	20	16
Juli	16	12	-	-	16	12
Agustus	19	14	-	-	19	14
September	17	11	-	-	17	11
Oktober	25	15	-	-	25	15
November	28	14	-	-	28	14
Desember	24	15	-	-	24	15
<b>Jumlah/Total</b>	<b>275</b>	<b>191</b>	<b>-</b>	<b>-</b>	<b>275</b>	<b>191</b>

Sumber/Source: Polres Kabupaten Tanjung Jabung Barat/Police Resort of Tanjung Jabung Barat Regency

**Tabel**  
**Table** 2.5.14**Banyaknya Kecelakaan, Akibat Kecelakaan Menurut Bulan, 2019**  
**Number of Traffic Accident and Accident Result by Month, 2019**

Bulan Month	Jumlah Kecelakaan Number of Accident	Akibat Kecelakaan Accident Damage		
		Mati Death	Luka Berat Serious Injuries	Luka Ringan Light Injuries
(1)	(3)	(4)	(5)	(6)
Januari	7	4	-	6
Februari	4	1	-	3
Maret	9	5	-	10
April	5	3	1	4
Mei	7	4	2	5
Juni	6	2	-	11
Juli	6	5	-	7
Agustus	7	1	1	11
September	3	1	-	2
Oktober	6	3	-	7
November	8	1	4	7
Desember	5	2	3	6
<b>Jumlah/Total</b>	<b>73</b>	<b>37</b>	<b>11</b>	<b>79</b>
<b>2018</b>	<b>67</b>	<b>27</b>	<b>5</b>	<b>84</b>
<b>2017</b>	<b>87</b>	<b>35</b>	<b>11</b>	<b>114</b>
<b>2016</b>	<b>76</b>	<b>36</b>	<b>28</b>	<b>78</b>
<b>2015</b>	<b>81</b>	<b>33</b>	<b>9</b>	<b>135</b>

Sumber/Source: Polres Kabupaten Tanjung Jabung Barat/Police Resort of Tanjung Jabung Barat Regency

**Tabel**  
**Table** 2.5.15

**Banyaknya Kecelakaan Lalu Lintas yang Dilaporkan dan Diselesaikan Menurut Bulan, 2019**  
**Number of Traffic Accidents Reported and Resolved by Month, 2019**

Bulan Month	Kecelakaan Accident		Pelanggaran Delinquency		Jumlah Total	
	Dilapor kan Reportesd	Deselesai kan Solved	Dilapor kan Reportesd	Deselesai kan Solved	Dilapor kan Reportesd	Deselesai kan Solved
(1)	(3)	(4)	(5)	(6)	(7)	(8)
Januari	7	4	...	...	...	...
Februari	4	4	...	...	...	...
Maret	9	4	...	...	...	...
April	5	3	...	...	...	...
Mei	7	2	...	...	...	...
Juni	6	4	...	...	...	...
Juli	6	7	...	...	...	...
Agustus	7	1	...	...	...	...
September	3	4	...	...	...	...
Oktober	6	2	...	...	...	...
November	8	2	...	...	...	...
Desember	5	-	...	...	...	...
<b>Jumlah/Total</b>	<b>73</b>	<b>37</b>	<b>...</b>	<b>...</b>	<b>...</b>	<b>...</b>
<b>2018</b>	<b>67</b>	<b>53</b>	<b>...</b>	<b>...</b>	<b>...</b>	<b>...</b>
<b>2017</b>	<b>87</b>	<b>54</b>	<b>...</b>	<b>...</b>	<b>...</b>	<b>...</b>
<b>2016</b>	<b>76</b>	<b>43</b>	<b>2 938</b>	<b>-</b>	<b>...</b>	<b>...</b>
<b>2015</b>	<b>81</b>	<b>62</b>	<b>2 404</b>	<b>-</b>	<b>...</b>	<b>...</b>

Sumber/Source: Polres Kabupaten Tanjung Jabung Barat/Police Resort of Tanjung Jabung Barat Regency



03

## PENDUDUK DAN KETENAGAKERJAAN

POPULATION AND EMPLOYMENT



JUMLAH PENDUDUK

NUMBER OF POPULATION

**333.932**

JIWA  
PEOPLE



**PENJELASAN TEKNIS**

1. Sumber utama data kependudukan adalah sensus penduduk yang dilaksanakan setiap sepuluh tahun sekali. Sensus penduduk telah dilaksanakan sebanyak enam kali sejak Indonesia merdeka, yaitu tahun 1961, 1971, 1980, 1990, 2000, dan 2010.

Di dalam sensus penduduk, pencacahan dilakukan terhadap seluruh penduduk yang berdomisili di wilayah teritorial Indonesia termasuk warga negara asing kecuali anggota korps diplomatik negara sahabat beserta keluarganya.

Metode pengumpulan data dalam sensus dilakukan dengan wawancara antara petugas sensus dengan responden dan juga melalui e-census. Pencatatan penduduk menggunakan konsep usual residence, yaitu konsep di mana penduduk biasa bertempat tinggal. Bagi penduduk yang bertempat tinggal tetap dicacah di mana mereka biasa tinggal, sedangkan untuk penduduk yang tidak bertempat tinggal tetap dicacah di tempat di mana mereka ditemukan petugas sensus pada malam 'Hari Sensus'. Termasuk penduduk yang tidak bertempat tinggal tetap diam adalah tuna wisma, awak kapal berbendera

**TECHNICAL NOTES**

1. *The main source of demographic data is population census, which is conducted every ten years. Population Census has been conducted six times since Indonesia's independence: 1961, 1971, 1980, 1990, 2000, and 2010. The population census enumerates all residents who domicile in the entire territory of Indonesia including foreign citizens except the diplomatic corps members and their families. The method of data collection in a population census involves interviewing respondents and conducting e-census. Enumeration of the population uses the concept of "usual residence", which is the concept of "places where people usually live". De jure was applied to the permanent residents, while de facto was applied to non-permanent residents. The permanent residents were enumerated in place where they normally live, the non-permanent residents were enumerated where they were found by the enumerators, on the night of 'Census Date'. The non permanent residents include homeless people, ship crew, boat people, remote area community, and internally displaced persons. Those who had permanent residence and had been travelling*



Indonesia, penghuni perahu/ rumah apung, masyarakat terpencil/terasing, dan pengungsi. Bagi mereka yang mempunyai tempat tinggal tetap dan sedang bepergian ke luar wilayah lebih dari enam bulan, tidak dicacah di tempat tinggalnya, tetapi dicacah di tempat tujuannya. Untuk tahun yang tidak dilaksanakan sensus penduduk, data kependudukan diperoleh dari hasil proyeksi penduduk. Proyeksi penduduk merupakan suatu perhitungan ilmiah yang didasarkan pada asumsi dari komponen-komponen perubahan penduduk, yaitu kelahiran, kematian, dan migrasi. Proyeksi penduduk Indonesia 2010–2035 menggunakan data dasar penduduk hasil SP2010.

*away from their home for six months or more were not enumerated in their permanent place, but in the place where they were during the census.*

*For the periods where the population census is not conducted, population projection is done to estimate population during those years. The population projection is an estimate based on the demographic components, such as birth, death, and migration. Indonesia's 2010–2035 population projection used the 2010 Population Census as the base population.*

2. Penduduk Indonesia adalah semua orang yang berdomisili di wilayah teritorial Indonesia selama 6 bulan atau lebih dan atau mereka yang berdomisili kurang dari 6 bulan tetapi bertujuan menetap.
3. Laju pertumbuhan penduduk adalah angka yang menunjukkan persentase penambahan penduduk dalam jangka waktu tertentu.
4. Kepadatan penduduk adalah

2. *The population of Indonesia are all residents of the entire territory of Indonesia who have stayed for six months or longer, and those who intended to stay more than six months even though their length of stay is less than six months.*
3. *The growth rate of population is the number that show percentage of population growth within a specified period.*
4. *Population density is ratio of*

rasio banyaknya penduduk per kilometer persegi.

*population per square kilometer.*

5. Rasio jenis kelamin adalah perbandingan antara penduduk laki-laki dan penduduk perempuan pada suatu wilayah dan waktu tertentu. Biasanya dinyatakan dengan banyaknya penduduk laki-laki untuk 100 penduduk perempuan.
  6. Distribusi penduduk adalah pola persebaran penduduk di suatu wilayah, baik berdasarkan batas-batas geografis maupun berdasarkan batas-batas administrasi pemerintahan.
  7. Komposisi penduduk adalah pola persebaran penduduk menurut karakteristiknya, contoh: penduduk menurut kelompok umur, penduduk menurut jenis kelamin
  8. Rumah tangga adalah seseorang atau sekelompok orang yang mendiami sebagian atau seluruh bangunan fisik/ sensus dan biasanya tinggal bersama serta pengelolaan makan dari satu dapur. Yang dimaksud makan dari satu dapur adalah jika pengurusan kebutuhan sehari-harinya dikelola bersama-sama menjadi satu.
  9. Anggota rumah tangga adalah
5. *Sex ratio is the ratio of males population to females population in a given area and time, usually expressed as the number of males for every 100 females.*
  6. *Population distribution is the pattern of population distribution in an area, either by geographic boundaries or by government administrative boundaries.*
  7. *Population composition is the pattern of population distribution by its characteristics, example: population by age group, population by sex*
  8. *Household is an individual or group of people living in a physical/census building unit or part of it and usually commit on a common provision for food and other essentials of living. Common provision for food means one organising daily needs for all of household members.*
  9. *Household member are those*

semua orang yang biasanya bertempat tinggal di suatu rumah tangga, baik yang berada di rumah pada waktu pencacahan maupun yang sementara tidak ada.

*who usually lives in a household regardless of their location at the time of enumeration.*

10. Rata-rata anggota rumah tangga adalah angka yang menunjukkan rata-rata jumlah anggota rumah tangga per rumah tangga.
  11. Penduduk usia kerja adalah penduduk yang berumur 15 tahun ke atas.
  12. Angkatan kerja adalah penduduk usia kerja (15 tahun ke atas) yang bekerja, punya pekerjaan namun sementara tidak bekerja, dan pengangguran.
  13. Bekerja adalah kegiatan ekonomi yang dilakukan oleh seseorang dengan maksud memperoleh atau membantu memperoleh pendapatan atau keuntungan dan lamanya bekerja paling sedikit 1 jam secara terus menerus dalam seminggu yang lalu (termasuk pekerja keluarga tanpa upah yang membantu dalam suatu usaha/kegiatan ekonomi).
  14. Jumlah jam kerja seluruhnya adalah jumlah jam kerja yang
10. *Average household size is the average number of household members per household.*
  11. *Working age population is persons of 15 years and over.*
  12. *Labor force or economically active are persons of 15 years and over, who in the previous week were working, temporarily absent from work but having jobs, and unemployment.*
  13. *Working is economic activity conducted by a person and intended to earn income by doing work or helping to do work at least one hour continuously during the reference week (including unpaid family worker/s for any economic activity).*
  14. *Total working hours is the total hours spent by an employee to*

digunakan untuk bekerja (tidak termasuk jam kerja istirahat resmi dan jam kerja yang digunakan untuk hal-hal di luar pekerjaan).

*perform all jobs (excluding the time used for other activities which are not classified as work).*

15. Lapangan usaha adalah bidang kegiatan dari pekerjaan/tempat bekerja di mana seseorang bekerja. Klasifikasi lapangan usaha mengikuti Klasifikasi Baku Lapangan Usaha Indonesia (KBLI) dalam 1 digit.
  16. Status pekerjaan adalah kedudukan seseorang dalam unit usaha/kegiatan dalam melakukan pekerjaan.
  17. Berusaha sendiri tanpa dibantu orang lain adalah bekerja atau berusaha dengan menanggung risiko secara ekonomis, yaitu dengan tidak kembalinya ongkos produksi yang telah dikeluarkan dalam rangka usahanya tersebut, serta tidak menggunakan pekerja dibayar maupun pekerja tak dibayar, termasuk yang sifat pekerjaannya memerlukan teknologi atau keahlian khusus.
  18. Berusaha dibantu buruh tidak tetap/buruh tidak dibayar adalah bekerja atau berusaha atas risiko sendiri, dan menggunakan buruh/pekerja tak dibayar dan atau buruh/pekerja tidak tetap.
15. *Industry is field of a person's activity or establishment. The classification of industries follows the Indonesia Standard Industrial Classification (KBLI) in one digit.*
  16. *Employment status is the status of a person at his place of work or establishment where he was employed.*
  17. *Own-account worker is a person who works at his own risk without assisted by paid per mount worker or unpaid worker include technical job or skill job.*
  18. *Employer assisted by temporary workers/unpaid worker is a person who works at his own risk and assisted by temporary worker/unpaid worker.*

19. Berusaha dibantu buruh tetap/buruh dibayar adalah berusaha atas risiko sendiri dan mempekerjakan paling sedikit satu orang buruh/pekerja tetap yang dibayar.
19. *Employer assisted by permanent workers/paid workers is a person who does his business at her/his own risk at least one assisted by paid permanent worker.*
20. Buruh/karyawan/pegawai adalah seseorang yang bekerja pada orang lain atau instansi/kantor/ perusahaan secara tetap dengan menerima upah/gaji baik berupa uang maupun barang. Buruh yang tidak mempunyai majikan tetap, tidak digolongkan sebagai buruh/karyawan, tetapi sebagai pekerja bebas. Seseorang dianggap memiliki majikan tetap jika memiliki 1 (satu) majikan (orang/rumah tangga) yang sama dalam sebulan terakhir, khusus pada sektor bangunan batasannya tiga bulan. Apabila majikannya instansi/lembaga, boleh lebih dari satu.
20. *Employee is a person who work permanently for other people or institution/office/ company and gains some money/cash or goods as wage/salary. Labor who have no permanent employer is not categorized as a laborer/ worker/ employee but casual worker. A laborers in general is considered to have a permanent employer if he has the same employer during the past month, particularly for building construction sector is 3 months. If the employer is an institution, more than 1 (one) employer is allowed.*
21. Pekerja bebas adalah seseorang yang bekerja pada orang lain/majikan/institusi yang tidak tetap (lebih dari 1 majikan dalam sebulan terakhir) di usaha pertanian baik berupa usaha rumah tangga maupun bukan usaha rumah tangga, ataupun di nonpertanian atas dasar balas jasa dengan menerima upah atau imbalan baik berupa
21. *Casual employee is a person who does not work permanently for other people/employer/ institution (more than 1 employer during the last 1 month) in agricultural sector, either home industry or not home industry, or in non-agricultural sector based on remuneration paid with money or goods, and based on daily or contact payment system.*

uang maupun barang, dan baik dengan sistem pembayaran harian maupun borongan

22. Pekerja tak dibayar adalah seseorang yang bekerja membantu usaha untuk memperoleh penghasilan/keuntungan yang dilakukan oleh salah seorang anggota rumah tangga atau bukan anggota rumah tangga tanpa mendapat upah/gaji baik berupa uang maupun barang.
22. *Unpaid worker is a person who intended to work without pay either with money or good, in an establishment run by other members of the family, relative or neighbour.*

<https://tanjabbarkab.bps.go.id>

**ULASAN****Penduduk**

Data kependudukan yang disajikan pada Tanjung Jabung Barat Dalam Angka tahun 2019 merupakan angka proyeksi tahun 2018. Jumlah penduduk Kabupaten Tanjung Jabung Barat tahun 2010 sebanyak 278.741 jiwa sedangkan tahun 2019 jumlah penduduk sebanyak 333.932 jiwa.

Selama kurun waktu 2010-2019 terjadi pertumbuhan penduduk rata-rata per tahun sebesar 2,03 %. Dilihat dari segi kepadatan penduduk tahun 2019, maka kepadatan per Km<sup>2</sup>

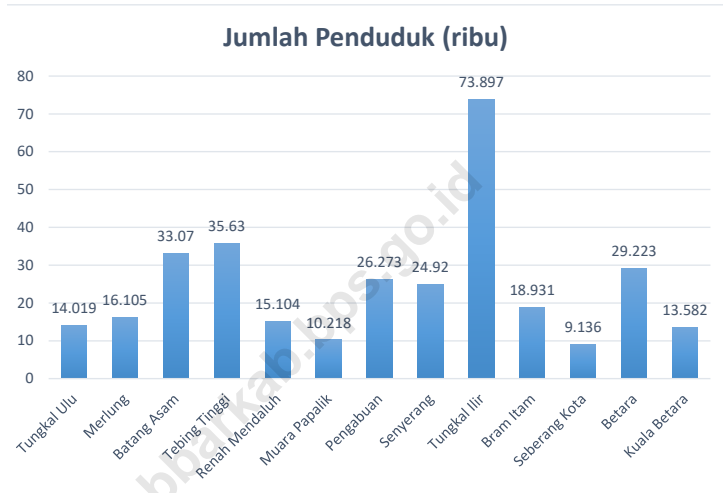
**DESCRIPTION****Population**

*The numbers of Tanjung Jabung Barat Regency 2019 listed ones at and done by Projection Number Of 2010. In 2010, the population of Tanjung Jabung Barat Regency was 278.741 persons, and at 2019 were 333.932 persons.*

*During the period of 2010-2019 the population density grew up averagely 2,03 %. Referring to populations density each Km<sup>2</sup> at 2019 is*

**Gambar** 3.1  
**Figures**

**Jumlah Penduduk Menurut Kecamatan di Kabupaten Tanjung Jabung Barat, 2019**  
**Number of Population by SubDistrict in Tanjung Jabung Barat Regency, 2019**



Sumber/Source : Sekretariat Daerah Kabupaten Tanjung Jabung Barat/Regional Secretariat of Tanjung Jabung Barat Regency



### 3.1 PENDUDUK POPULATION

**Tabel 3.1.1 Penduduk, Laju Pertumbuhan Penduduk per Tahun, Distribusi Persentase Penduduk, Kepadatan Penduduk, Rasio Jenis Kelamin Penduduk Menurut Kecamatan, 2019**  
*Population, Annual Population Growth Rate, Percentage Distribution of Population, Population Density, and Population Sex Ratio by Subdistrict, 2019*

Kecamatan Subdistrict	Penduduk (ribu) Population (thousand)	Laju Pertumbuhan Penduduk per Tahun 2018–2019 Annual Population Growth Rate (%) 2018–2019
(1)	(2)	(3)
Tungkal Ulu	14.019	...
Merlung	16.105	...
Batang Asam	33.070	..
Tebing Tinggi	35.630	...
Renah Mendaluh	15.104	...
Muara Papalik	10.218	...
Pengabuan	26.273	...
Senyerang	24.920	...
Tungkal Ilir	73.897	...
Bram Itam	18.931	...
Seberang Kota	9.136	...
Betara	29.223	...
Kuala Betara	13.582	...
<b>Tanjung Jabung Barat</b>	<b>320.108</b>	<b>...</b>
Hasil Registrasi/Registration Result		
Hasil Proyeksi <sup>1</sup> /Projection Result	<b>333.932</b>	<b>2.03</b>

Lanjutan Tabel/*Continued Table* 3.1.1

Kecamatan <i>Subdistrict</i>	Persentase Penduduk <i>Percentage of Total Population</i>	Kepadatan Penduduk per km <sup>2</sup> <i>Population Density per sq.km</i>
(1)	(7)	(8)
Tungkal Ulu	4.38	40.55
Merlung	5.03	51.68
Batang Asam	10.33	31.73
Tebing Tinggi	11.13	103.91
Renah Mendaluh	4.72	31.88
Muara Papalik	3.19	30.38
Pengabuan	8.21	59.69
Senyerang	7.78	58.41
Tungkal Ilir	23.09	736.69
Bram Itam	5.91	60.55
Seberang Kota	2.85	75.32
Betara	9.13	51.25
Kuala Betara	4.24	73.06
<b>Tanjung Jabung Barat</b>	<b>100.00</b>	<b>63.90</b>
Hasil Registrasi/ <i>Registration Result</i>	...	...
Hasil Proyeksi <sup>1)</sup> / <i>Projection Result</i>	<b>100.00</b>	<b>66.66</b>

Lanjutan Tabel/*Continued Table 3.1.1*

Kecamatan <i>Subdistrict</i>	Rasio Jenis Kelamin <i>Population Sex Ratio</i>
(1)	(11)
Tungkal Ulu	105
Merlung	105
Batang Asam	109
Tebing Tinggi	110
Renah Mendaluh	110
Muara Papalik	108
Pengabuan	111
Senyerang	109
Tungkal Ilir	104
Bram Itam	107
Seberang Kota	111
Betara	108
Kuala Betara	108
<b>Tanjung Jabung Barat</b>	<b>108</b>
Hasil Registrasi/ <i>Registration Result</i>	...
Hasil Proyeksi <sup>1</sup> / <i>Projection Result</i>	<b>108</b>

Catatan/*Note*: <sup>1</sup>Data dari Hasil Proyeksi Penduduk Indonesia 2015–2045 (Pertengahan tahun/Juni)/*Data from the result of Indonesia Population Projection 2015–2045 (mid year/June)*

Sumber/*Source*: Dinas Kependudukan dan Pencatatan Sipil Kabupaten Tanjung Jabung Barat/*Population and Civil Registration Agency of Tanjung Jabung Barat Regency*

**Tabel 3.1.2** Jumlah Penduduk Menurut Kelompok Umur dan Jenis Kelamin, (2019)  
*Population by Age Group and Sex, (2019)*

Kelompok Umur <i>Age Group</i>	Jenis Kelamin <i>Sex</i>		
	Laki-Laki <i>Male</i>	Perempuan <i>Female</i>	Jumlah Total <i>Total</i>
(1)	(2)	(3)	(4)
0-4	15 485	15 466	30 951
5-9	16 040	15 496	31 536
10-14	15 489	14 781	30 270
15-19	14 449	13 578	28 027
20-24	13 930	13 034	26 964
25-29	14 821	14 004	28 825
30-34	14 970	13 916	28 886
35-39	15 020	14 109	29 129
40-44	13 773	12 073	25 846
45-49	10 857	9 500	20 357
50-54	8 449	7 615	16 064
55-59	6 679	5 938	12 617
60-64	5 578	5 028	10 606
65+	7 281	6 573	13 854
<b>Jumlah/Total</b>	<b>172 821</b>	<b>161 111</b>	<b>333 932</b>

Sumber/Source: Proyeksi Penduduk Indonesia 2010–2020/ *Indonesia Population Projection 2010–2020*

**Tabel 3.1.3** Jumlah Penduduk Rumah Tangga dan Rata-Rata Anggota Rumah tangga Menurut Kecamatan, (2019)  
**Table** *Number of Population Household and Average Household Member by Subdistrict, (2019)*

Kecamatan Subdistrict	Jumlah Penduduk Population	Jumlah Rumah Tangga Number of Household	Rata-Rata R. Tangga Average member
(1)	(2)	(3)	(4)
Tungkal Ulu	13,645	3,720	3.67
Merlung	17,493	4,630	3.78
Batang Asam	32,138	6,992	4.60
Tebing Tinggi	47,611	11,152	4.27
Renah Mendaluh	15,241	4,001	3.81
Muara Papalik	11,935	3,407	3.50
Pengabuan	26,647	6,911	3.86
Senyerang	24,134	6,680	3.61
Tungkal Ilir	73,532	18,699	3.93
Bram Itam	16,048	4,541	3.53
Seberang Kota	8,991	2,551	3.52
Betara	30,663	6,918	4.43
Kuala Betara	15,854	3,452	4.59
<b>Tanjung Jabung Barat</b>	<b>333 932</b>	<b>83,654</b>	<b>4.00</b>

Sumber/Source: Proyeksi Penduduk Indonesia 2010–2020/ *Indonesia Population Projection 2010–2020*

**3.2 KETENAGAKERJAAN  
EMPLOYMENT**

**Tabel 3.2.1 Jumlah Penduduk Berumur 15 Tahun Keatas Menurut Jenis Kegiatan Selama Seminggu yang Lalu dan Jenis Kelamin di Kabupaten Tanjung Jabung Barat, 2019**  
*Population Aged 15 Years and Over by Type of Activity During The Previous Week and Sex in Tanjung Jabung Barat Regency, 2019*

Kegiatan Utama Main Activity	Jenis Kelamin/Sex		
	Laki-Laki Male	Perempuan Female	Jumlah Total
(1)	(2)	(3)	(4)
<b>Angkatan Kerja</b> <i>Economically Active</i>	109 147	61 587	170 734
Bekerja/ <i>Working</i>	106 191	59 988	166 179
Pengangguran Terbuka <i>Unemployment</i>	2 956	1 599	4 555
<b>Bukan Angkatan Kerja</b> <i>Economically Inactive</i>	17 063	54 174	71 237
Sekolah/ <i>Attending School</i>	10 044	8 754	18 798
Mengurus Rumah Tangga <i>Housekeeping</i>	1 807	43 561	4 5368
Lainnya/ <i>Others</i>	5 212	1 859	7 071
<b>Jumlah/Total</b>	<b>126 210</b>	<b>115 761</b>	<b>241 971</b>

Sumber/Source: BPS, Survei Angkatan Kerja Nasional (Sakernas) Agustus/BPS-Statistics Indonesia, August National Labor Force Survey

**Tabel**  
**Table** 3.2.2

**Penduduk Berumur 15 Tahun ke Atas Menurut Pendidikan Tertinggi yang Ditamatkan dan Jenis Kegiatan Selama Seminggu yang Lalu di Kabupaten Tanjung Jabung Barat, 2019**  
*Population 15 Years of Age and Over by Educational Attainment and Type of Activity During the Previous Week in Tanjung Jabung Barat Regency, 2019*

Pendidikan Tertinggi yang Ditamatkan <sup>1</sup> <i>Educational Attainment<sup>1</sup></i>	Angkatan Kerja/ <i>Economically Active</i>			Persentase Bekerja terhadap Angkatan Kerja <i>Percentage of Working to Economically Active</i>
	Bekerja <i>Working</i>	Pengangguran <sup>2</sup> <i>Unemployment<sup>2</sup></i>	Jumlah Angkatan Kerja <i>Total of Economically Active</i>	
(1)	(2)	(3)	(4)	(5)
0	72.758	738	73.496	99,00
1	41.163	730	41.893	98,26
2	39.275	2.667	41.942	93,64
3	12.983	420	13.403	96,87
<b>Jumlah/Total</b>	<b>166.179</b>	<b>4.555</b>	<b>170.734</b>	<b>97,33</b>

Lanjutan Tabel/*Continued Table* 3.2.2

Pendidikan Tertinggi yang Ditamatkan <sup>1</sup> <i>Educational Attainment</i> <sup>1</sup>	Bukan Angkatan Kerja <i>Not Economically Active</i>	Jumlah <i>Total</i>	Persentase Angkatan Kerja terhadap Penduduk Usia Kerja <i>Percentage of Economically Active to Working Age Population</i>
(1)	(6)	(7)	(8)
0	32 249	105 745	69.50
1	23 137	65 030	64.42
2	13 653	55 595	75.44
3	2 198	15 601	85.91
<b>Jumlah/Total</b>	71 237	241 971	70.56

Catatan/Note: <sup>1</sup> 0. ≤ Sekolah Dasar (SD)/≤ *Primary School*  
 1. Sekolah Menengah Pertama/*Junior High School*  
 2. Sekolah Menengah Atas/*Senior High School*

3. Perguruan Tinggi/*Collage*

<sup>2</sup> 1. Mencari pekerjaan/*Looking for work*  
 2. Mempersiapkan usaha/*Establishing a new business/firm*  
 3. Merasa tidak mungkin mendapat pekerjaan/*Hopeless of job*  
 4. Sudah punya pekerjaan tetapi belum mulai bekerja/*Have a job in future start*

Sumber/Source: BPS, Survei Angkatan Kerja Nasional (Sakernas) Agustus/BPS-Statistics Indonesia, August National Labor Force Survey



**Tabel**  
**Table** 3.2.3**Penduduk Berumur 15 Tahun Ke Atas yang Bekerja Selama Seminggu yang Lalu Menurut Status Pekerjaan Utama dan Jenis Kelamin di Kabupaten Tanjung Jabung Barat, 2019*****Population 15 Years of Age and Over who Worked During The Previous Week by Main Employment Status and Sex in Tanjung Jabung Barat Regency, 2019***

<b>Status Pekerjaan Utama</b> <b>Main Employment Status</b>	<b>Laki-Laki</b> <b>Male</b>	<b>Perempuan</b> <b>Female</b>	<b>Jumlah</b> <b>Total</b>
(1)	(2)	(3)	(4)
Berusaha sendiri <i>Own account worker</i>	19 655	7 674	27 329
Berusaha dibantu buruh tidak tetap/buruh tidak dibayar <i>Employer assisted by temporary worker/unpaid worker</i>	25 888	5 112	31 000
Berusaha dibantu buruh tetap/buruh dibayar <i>Employer assisted by permanent worker/paid worker</i>	5 413	796	6 209
Buruh/Karyawan/Pegawai/Employee	26 282	15 140	41 422
Pekerja bebas <i>Casual worker</i>	17 064	3 773	20 837
Pekerja keluarga/tak dibayar <i>Family worker/unpaid worker</i>	11 889	27 493	39 382
<b>Jumlah/Total</b>	<b>106 191</b>	<b>59 988</b>	<b>166 179</b>

Sumber/Source: BPS, Survei Angkatan Kerja Nasional (Sakernas) Agustus/BPS-Statistics Indonesia, August National Labor Force Survey

**Tabel** 3.2.4  
**Table**

**Banyaknya Pencari Kerja yang Mendaftar dan Ditempatkan Menurut Jenis Kelamin dan Bulan, (2019)**  
**Number of Job Seekers Placements and Registered by Sex and Month, (2019)**

Bulan Month	Pendaftaran Registered			Penempatan Placement		
	Laki-Laki Male	Perempuan Female	Jumlah Total	Laki-Laki Male	Perempuan Female	Jumlah Total
(1)	(2)	(3)	(4)	(5)	(6)	(7)
Januari	47	34	81	-	-	-
Februari	29	9	38	-	-	-
Maret	19	24	43	3	-	3
April	11	6	17	-	-	-
Mei	23	19	42	9	2	11
Juni	74	35	109	-	-	-
Juli	82	17	99	-	-	-
Agustus	63	24	87	-	-	-
September	159	12	171	185	1	186
Oktober	53	17	70	225	1	226
November	13	5	18	-	-	-
Desember	11	4	15	-	-	-
<b>Jumlah/Total</b>	<b>584</b>	<b>206</b>	<b>790</b>	<b>422</b>	<b>4</b>	<b>426</b>

Sumber/Source: Dinas Tenaga Kerja Kab. Tanjung Jabung Barat/ Manpower Office in Tanjung Jabung Barat Regency

**Tabel 3.2.5** Banyaknya Pencari Kerja yang Mendaftar Menurut Tingkat Pendidikan dan Jenis Kelamin, (2019)  
**Number of Job Seekers Registered By Sex and Educational Status, (2019)**

Tingkat Pendidikan <i>Educational Status</i>	Jenis Kelamin <i>Gender</i>		Jumlah <i>Total</i>
	Laki-Laki <i>Male</i>	Perempuan <i>Female</i>	
(1)	(2)	(3)	(4)
SD/Tidak Tamat <i>Primary School/ Ungraduate</i>	25	1	26
SLTP <i>Junior High School</i>	24	0	24
SLTA <i>Senior High School</i>	393	103	496
DI/DII/D III <i>Bachelor</i>	15	18	33
S1 <i>Scholar</i>	127	84	211
<b>Jumlah/Total</b>	<b>584</b>	<b>206</b>	<b>790</b>

Sumber/Source: Dinas Tenaga Kerja Kab. Tanjung Jabung Barat/ *Manpower Office in Tanjung Jabung Barat Regency*

**Tabel** 3.2.6  
**Table**

**Banyaknya Pencari kerja yang Terdaftar pada Kantor Disnaker Menurut Kelompok Umur dan Jenis Kelamin, (2019)**  
*Number of Job Seekers Registered in Manpower Office By Sex and Ages Group, (2019)*

Bulan Month	15-29 th		30-34 th		45+ th	
	Laki-Laki Male	Perempuan Female	Laki-Laki Male	Perempuan Female	Laki-Laki Male	Perempuan Female
(1)	(2)	(3)	(4)	(5)	(6)	(7)
Januari	40	29	7	5	-	-
Februari	26	9	3	-	-	-
Maret	16	17	3	7	0	0
April	9	6	1	-	1	-
Mei	21	19	2	-	-	-
Juni	66	35	8	-	-	-
Juli	78	17	3	-	1	-
Agustus	34	24	19	-	9	1
September	115	12	36	-	8	-
Oktober	50	17	2	-	1	-
November	10	5	2	-	1	-
Desember	9	3	2	1	-	-
<b>Jumlah Total</b>	<b>474</b>	<b>193</b>	<b>88</b>	<b>13</b>	<b>21</b>	<b>1</b>

Sumber/Source: Dinas Tenaga Kerja Kab. Tanjung Jabung Barat/ Manpower Office in Tanjung Jabung Barat Regency

**Tabel 3.2.7** Banyaknya Pencari Kerja yang Terdaftar, Ditempatkan, Penghapusan, dan Sisa yang Belum Ditempatkan Menurut Jenis Kelamin, (2019)  
**Number of Job Seekers Registered, Placed, Eliminated, and Remaining Unplaced According to Gender, (2019)**


Keterangan Pencari Kerja <i>Job Seeker Information</i>	Jenis Kelamin <i>Gender</i>		Jumlah <i>Total</i>
	Laki-Laki <i>Male</i>	Perempuan <i>Female</i>	
(1)	(2)	(3)	(4)
Sisa Tahun Lalu <i>The Rest of Last Year</i>	972	740	1712
Mendaftar Tahun ini <i>Sign Up This Year</i>	584	206	790
Ditempatkan <i>Placed</i>	422	4	426
Penghapusan <i>Deleted</i>	599	297	896
Sisa yang belum ditempatkan Tahun ini <i>The Rest has not been placed this year</i>	535	645	1,180

Sumber/Source: Dinas Tenaga Kerja Kab. Tanjung Jabung Barat/ *Manpower Office in Tanjung Jabung Barat Regency*

04

## SOSIAL DAN KESEJAHTERAAN RAKYAT

SOCIAL AND WELFARE



**JUMLAH PENDUDUK MISKIN**

NUMBER OF POOR PEOPLE

**35.120**





## PENJELASAN TEKNIS

1. **Tidak/belum pernah sekolah** adalah mereka yang tidak pernah atau belum pernah terdaftar dan tidak pernah atau belum pernah aktif mengikuti pendidikan di suatu jenjang pendidikan formal. Termasuk juga yang tamat/belum tamat taman kanak-kanak tetapi tidak melanjutkan ke sekolah dasar.
2. **Masih bersekolah** adalah mereka yang terdaftar dan aktif mengikuti pendidikan formal dan nonformal (Paket A, B, atau C), baik pendidikan dasar, menengah maupun pendidikan tinggi. Bagi mahasiswa yang sedang cuti dianggap masih bersekolah.
3. **Tidak bersekolah lagi** adalah mereka yang pernah terdaftar dan aktif mengikuti pendidikan di suatu jenjang pendidikan formal dan nonformal (Paket A, B, atau C), tetapi pada saat pencacahan tidak lagi terdaftar dan tidak aktif mengikuti pendidikan.
4. **Tamat sekolah** adalah menyelesaikan pelajaran yang ditandai dengan lulus ujian akhir pada kelas atau tingkat terakhir suatu jenjang pendidikan di sekolah negeri maupun swasta dengan mendapatkan tanda

## TECHNICAL NOTES

1. **Not/never attending school** is someone who has never attended or never been registered in a formal education, such as primary, secondary, and tertiary education. Those who just completed kindergarten are considered as never attended school.
2. **Attending school** is someone who is currently attending primary, secondary, or tertiary education, including package A, package B, or package C. College student who postpones his/her study is considered as attending school.
3. **Not attending school anymore** is someone who had enrolled and participated in formal and non-formal education in the past including package A, package B, or package C, but currently does not attend school.
4. **Completed particular level of education** is someone who has completed particular level of education in private or public school and accepting graduation certificate. Someone who has never attended the highest



tamat belajar/ijazah. Seseorang yang belum mengikuti pelajaran pada kelas tertinggi tetapi telah mengikuti ujian akhir dan lulus dianggap tamat sekolah.

*grade but passed the final exam is considered as completed particular level of education.*

5. Dapat membaca dan menulis artinya dapat membaca dan menulis kata-kata/kalimat sederhana dengan suatu aksara tertentu.

5. *Able to read and write is the ability to read and write at least a simple sentence in any letter of alphabets.*

6. Jalur Pendidikan di Indonesia terdiri atas 1) pendidikan formal, 2) pendidikan nonformal, dan 3) pendidikan informal yang ketiganya dapat saling melengkapi dan memperkaya (Undang-Undang No. 20 Tahun 2013 tentang Sistem Pendidikan Nasional).

6. *The Education System in Indonesia consists of 1) a formal education, 2) non-formal education, and 3) informal education that all three can be complementary and enriching (Law No. 20 Year 2013 about The National Education System).*

7. Jenjang Pendidikan Formal terdiri atas pendidikan dasar, pendidikan menengah, dan pendidikan tinggi. Jenis pendidikan yang diajarkan mencakup pendidikan umum, kejuruan, akademik, profesi, vokasi, keagamaan, dan khusus.

7. *The Formal Education Level consists of primary education, secondary education, and high education. The kind of education that taught consists of general education, vocational, academic, professional, religious, and specific education.*

a. Pendidikan Dasar berbentuk Sekolah Dasar (SD) dan Madrasah Ibtidaiyah (MI) atau bentuk lain yang sederajat serta Sekolah Menengah Pertama (SMP) dan Madrasah Tsanawiyah (MTs), atau bentuk lain yang sederajat.

a. *The Primary Education consists of Elementary School and Islamic Elementary School or other equivalent forms and Junior High School and MTs, or other equivalent forms.*

b. Pendidikan Menengah

b. *The Secondary Education*

- berbentuk Sekolah Menengah Atas (SMA), Madrasah Aliyah (MA), Sekolah Menengah Kejuruan (SMK), dan Madrasah Aliyah Kejuruan (MAK), atau bentuk lain yang sederajat.
- c. Pendidikan Tinggi merupakan jenjang pendidikan setelah pendidikan menengah yang mencakup program pendidikan diploma, sarjana, magister, spesialis, dan doktor yang diselenggarakan oleh perguruan tinggi. Perguruan tinggi dapat berbentuk akademi, politeknik, sekolah tinggi, institut, atau universitas.
8. Rumah Sakit adalah tempat pemeriksaan dan perawatan kesehatan, biasanya berada di bawah pengawasan dokter/tenaga medis, yang melayani penderita yang sakit untuk berobat rawat jalan atau rawat inap.
9. Rumah Sakit Bersalin adalah rumah sakit khusus untuk persalinan, dilengkapi pelayanan spesialis pemeriksaan kehamilan, persalinan, rawat inap dan rawat jalan ibu dan anak yang berada di bawah pengawasan dokter spesialis kandungan.
- consists of the senior high school, MA, Vocational School, and Vocational Madrasah Aliyah, or other equivalent forms.*
- c. *The High Education consists of the education level after the secondary education that consists of diplomas, bachelor, master, specialist, and doctoral degrees that are held by the college. The colleges can be academy, polytechnic, high school, institute, or university.*
8. *Hospital is a place for health check, usually controlled/supervised by doctors/medical personnel to serve the ill patients to get outpatient or inpatient treatment services.*
9. *Maternity Hospital is a specialized hospital for childbirth, has specialist inspection service to pregnancy, childbirth, hospitalization and outpatient for mothers and children that is under the supervision of an obstetrician.*

10. Rumah Bersalin adalah sarana pelayanan kesehatan dengan izin sebagai rumah bersalin, dilengkapi pelayanan pemeriksaan kehamilan, persalinan serta pemeriksaan ibu dan anak yang berada di bawah pengawasan bidan senior.
  11. Poliklinik adalah sarana kesehatan yang dipakai untuk pelayanan berobat jalan, biasanya berada di bawah pengawasan dokter/tenaga medis.
  12. Puskesmas (Pusat Kesehatan Masyarakat) adalah unit pelaksana teknis dinas kesehatan kabupaten/ kota yang mempunyai fungsi utama sebagai penyelenggara pelayanan kesehatan tingkat pertama. Wilayah kerja puskesmas maksimal adalah satu kecamatan dan untuk dapat menjangkau wilayah kerjanya, puskesmas mempunyai jaringan pelayanan yang meliputi unit Puskesmas Pembantu (Pustu), unit Puskesmas Keliling (Puskel), dan unit bidan desa/komunitas (Peraturan Menteri Kesehatan RI No. 75 Tahun 2014 Tentang Pusat Kesehatan Masyarakat).
  13. Apotek adalah suatu tempat tertentu yang digunakan untuk melakukan pekerjaan
10. *Maternity House is health care facility with a license as a maternity house, equipped with prenatal care, childbirth and examination of mothers and children which is under the supervision of a senior midwife.*
  11. *Polyclinic is a health facility in which to get outpatient services, usually under the control of doctor/medical personnel.*
  12. *Public Health Center is technical implementation unit of regency health department that have the primary function as a first-level health care providers. The working area standard of public health center is one district and to reach their working areas, public health centers have a service network covering subsidiary of public health center, mobile public health center units, and midwife units (Regulation of the Minister of Health of Indonesia Number 75 Year 2014 about Public Health Center).*
  13. *Pharmacy is a specific place that is used for pharmaceutical jobs, and distribution/sale of drugs/*

kefarmasian, dan penyaluran/ penjualan obat atau bahan farmasi dan perbekalan kesehatan lainnya kepada masyarakat yang dikelola oleh tenaga apoteker (Peraturan Menteri Kesehatan RI No. 1332 Tahun 2002 Tentang Perubahan Atas Peraturan Menteri Kesehatan RI No. 922/MENKES/PER/X/1993 Tentang Ketentuan dan Tata Cara Pemberian Izin Apotek).

*pharmaceuticals and other medical supplies to people that are administered by trained pharmacist (Regulation of the Minister of Health of Indonesia Number 1332 Year 2002 about the Changes of Regulation of the Minister of Health of Indonesia Number 922/MENKES/PER/X/1993 about Pro-vision and Procedures for Administration of Licensed Pharmacies).*

14. Imunisasi adalah memasukkan kuman atau racun penyakit tertentu yang sudah dilemahkan (vaksin) ke dalam tubuh dengan cara disuntik atau diminum (ditetaskan dalam mulut) dengan maksud agar terjadi kekebalan tubuh terhadap penyakit tersebut.
15. Keluhan kesehatan adalah keadaan seseorang yang mengalami gangguan kesehatan atau kejiwaan, baik karena penyakit akut, penyakit kronis, kecelakaan, kriminal, atau hal lain.
16. Mengobati sendiri adalah upaya oleh anggota rumah tangga/ keluarga dengan melakukan pengobatan sendiri tanpa datang ke tempat fasilitas kesehatan atau memanggil dokter/petugas kesehatan ke rumahnya (misal minum

14. *Immunization is putting enervated microbe of a certain disease into human body by injection or drinking (dropping into mouth) to make the body immune to that disease.*
15. *Health complaint is a condition where a person has health or mental problems because of acute illness, chronically illness, accident, crimes, or others.*
16. *Self treatment is an effort of household members/family to have a health treatment by themselves without visiting health facilities or a doctor/health personnel (for instance, by taking modern medicine, herb medicine, chief with a coin, compress,*

obat modern, jamu, kerokan, kompres, kop, pijat) agar sembuh atau menjadi lebih ringan keluhan kesehatannya.

*cupping suction, massage) in order to recover from illness or reduce the health complaint.*

17. Angka penemuan kasus tuberkulosis adalah jumlah kasus baru tuberkulosis (TB) dan kasus TB yang didiagnosis kambuh yang diobati dalam program penanggulangan TB nasional dan dilaporkan kepada WHO, dibagi dengan perkiraan WHO terhadap jumlah kasus insiden tuberkulosis pada tahun yang sama, dinyatakan sebagai persentase.
17. *The case detection rate for all forms of tuberculosis is the number of new and replese tuberculosis cases diagnosed and treated in national tuberculosis control programmes and notified to WHO, divided by WHO's estimate of the number of incident tuberculosis cases for the same year, expressed as a percentage.*
18. Angka keberhasilan pengobatan tuberkulosis smear positive/ Basil Tahan Asam (BTA) positif adalah proporsi (dinyatakan sebagai persentase) kasus TB BTA positif yang terdaftar di bawah program pengendalian TB nasional pada tahun tertentu yang dinyatakan berhasil menyelesaikan pengobatan. Dengan atau tanpa bukti bakteriologi keberhasilan ("sembuh" dan "menyelesaikan pengobatan" masing-masing).
18. *The treatment success rate for new pulmonary smear-positive tuberculosis cases is the proportion (expressed as a percentage) of new smear-positive tuberculosis cases registered under a national tuberculosis control programme in a given year that succesfully completed treatment. With or without bacteriological evidence of succes ("cured" and "treatment completed" respectively).*
19. Kasus kumulatif AIDS adalah kumulatif kasus AIDS sampai dengan referensi waktu tertentu.
19. *Cummulative AIDS case is cummulative AIDS cases with reference to a particular time.*
20. BCG (Bacillus Calmette Guerin) merupakan vaksinasi untuk
20. *BCG (Bacillus Calmette Guerin) is a vaccine to prevent TBC disease,*

mencegah penyakit TBC, diberikan pada bayi baru lahir atau anak, dengan suntikan pada kulit pangkal lengan atas. Bekas suntikan kemudian akan membentuk tonjolan kecil jaringan parut pada kulit lengan atas. Suntikan BCG diberikan kepada anak sebanyak 1 kali.

*given to newborns or children, by injection at the base of the skin of the upper arm. Injection site will form little bumps of scar tissue in the skin of the upper arm. BCG injections given to children 1 times.*

21. DPT (Difteri, Pertusis, Tetanus) merupakan vaksin untuk mencegah penyakit Difteri, Pertusis, dan Tetanus yang diberikan pada bayi berumur 3 bulan ke atas, dengan suntikan pada paha, diulang 1 bulan dan 2 bulan kemudian, sehingga suntikan imunisasi DPT lengkap pada balita berjumlah 3 kali (kadang-kadang selang waktu antar suntikan bisa lebih dari 1 bulan).
  22. Luas lantai adalah luas lantai yang ditempati dan digunakan untuk keperluan sehari-hari (sebatas atap).
  23. Air leding adalah sumber air yang berasal dari air yang telah melalui proses penjernihan dan penyehatan sebelum dialirkan kepada konsumen melalui instalasi berupa saluran air. Sumber air ini biasanya diusahakan oleh PAM/PDAM/BPAM. Termasuk dalam hal ini air leding yang didapat secara eceran.
21. *DPT (Diphtheria, Pertussis, Tetanus) is a vaccine to prevent the diphtheria, pertussis, and tetanus disease, given to infants aged 3 months and above, with a shot in the thigh, repeated one month and two months later, so that the complete DPT immunization shots at toddler totaling 3 times (sometimes the time interval between injections can be more than 1 month).*
  22. *Floor area is the total area which is occupied and utilized daily.*
  23. *Pipe water is a water source that comes from water that has been through a process of purification and sanitation before distribute to consumers through an instalation of water lines. This water source is usually distributed by PAM/PDAM/BPAM. This include a pipe water that sold at retail.*

- |  |  |
|--|--|
| <p>24. Sumur terlindung adalah air yang berasal dari dalam tanah yang digali dan lingkaran sumur tersebut dilindungi oleh tembok paling sedikit 0,8 meter di atas tanah dan 3 meter ke bawah tanah, serta ada lantai semen sejauh 1 meter dari lingkaran sumur.</p>  | <p>24. <i>Protected wells is water that comes from the soil were excavated and the circumference of the well was protected by walls at least 0.8 meters above ground and 3 meters underground, and cement floor as far as 1 meter from the well circumference.</i></p> |
| <p>25. Status penguasaan bangunan tempat tinggal milik sendiri adalah jika tempat tinggal tersebut pada waktu pencacahan betul-betul sudah milik kepala rumah tangga atau salah seorang anggota rumah tangga. Rumah yang dibeli secara angsuran melalui kredit bank atau rumah dengan status sewa beli dianggap rumah milik sendiri.</p> | <p>25. <i>Own ownership property status is a status of dwelling occupied belongs to the head of household or one of the household member. Houses bought through bank credit or houses with leasing status were also categorized as an own property.</i></p>            |
| <p>26. Peristiwa tindak pidana yang dilaporkan ialah setiap peristiwa yang diterima kepolisian dari laporan masyarakat, atau peristiwa dimana pelakunya tertangkap tangan oleh kepolisian.</p>   | <p>26. <i>Reported crime incidence includes all criminal cases reported and received by police office, and all crimes caught by police.</i></p>  |
| <p>27. Jumlah tindak pidana menggambarkan jumlah kasus tindak pidana yang terjadi pada kurun waktu tertentu.</p>   | <p>27. <i>Crime total refers to the number of criminal cases occurring during a given period.</i></p>  |
| <p><b>28. Resiko penduduk terjadi tindak pidana per 100.000 penduduk</b><br/>             =(Jumlah tindak pidana tahun</p>   | <p><b>28. Crime rate</b><br/>             =(Number of criminal cases</p>   |

t)/(Jumlah penduduk tahun t)  
 $\times 100.000$

year t)/(Total population year t)  
 $\times 100.000$

Resiko penduduk terjadi tindak pidana per 100.000 penduduk mengindikasikan peluang penduduk berisiko terkena tindak pidana. Biasanya dinyatakan dalam setiap 100.000 penduduk.

*Crime rate indicates the probability of population exposed to risk of crime, expressed in every 100,000 people.*

29. Selang waktu terjadi tindak pidana tahun t

29. *Crime clock*

$= (365 \times 24 \times 60 \times 60) / (\text{Jumlah tindak pidana tahun } t) \times (\text{detik})$

$= (365 \times 24 \times 60 \times 60) / (\text{Number of criminal cases year } t) \times (\text{second})$

Selang waktu terjadi tindak pidana tahun t mengindikasikan selang waktu terjadinya satu tindak kejahatan dengan kejahatan yang lain.

*Crime clock indicates the time interval of occurrence between one crime to another crime.*

30. Persentase penyelesaian tindak pidana

30. *Crime clearance rate*

$= (\text{Jumlah tindak pidana yang diselesaikan}) / (\text{Jumlah peristiwa tindak pidana yang dilaporkan}) \times 100\%$

$= (\text{Number of cleared criminal cases}) / (\text{Number of reported criminal cases}) \times 100\%$

Persentase penyelesaian peristiwa tindak pidana menyatakan persentase penyelesaian tindak pidana oleh polisi. Suatu tindak pidana dinyatakan sebagai kasus yang selesai di tingkat kepolisian, apabila:

*Crime clearance rate refers to percentage of crime clearance by police. A criminal case is categorized as a cleared case by police, if:*

1. berkas perkaranya sudah

1. All documents are ready to submit or already submitted to justice court;
2. In the case of attense that



- siap untuk diserahkan atau telah diserahkan kepada kejaksaan;
- 2. dalam hal delik aduan, pengaduannya dicabut dalam tenggang waktu yang telah ditentukan menurut undang-undang;
- 3. telah diselesaikan oleh kepolisian berdasarkan azas *plichtmatigheid* (kewajiban berdasarkan kewenangan hukum);
- 4. kasus yang dimaksud tidak termasuk kompetensi kepolisian
- 5. tersangka meninggal dunia;
- 6. kasus kadaluwarsa.

- warrants complaint, the complaint was withdraw within a given period state in the law;*
- 3. *The case was cleared by police based on the principle of *plichtmatigheid* (obligation on the basis of law authority);*
- 4. *The case was not the responsibility of police office;*
- 5. *The suspect died;*
- 6. *The case was out of date.*

- 31. Bencana Alam adalah peristiwa atau serangkaian peristiwa yang mengancam dan mengganggu kehidupan/ penghidupan masyarakat yang disebabkan oleh faktor alam antara lain berupa gempa bumi, tsunami, gunung meletus, banjir, kekeringan, angin topan, dan tanah longsor sehingga mengakibatkan kerugian materi maupun non-materi.
- 32. Korban meninggal adalah orang yang dilaporkan tewas atau meninggal dunia akibat bencana.
- 33. Korban hilang adalah orang yang dilaporkan hilang atau tidak ditemukan atau tidak diketahui keberadaannya setelah terjadi bencana.

- 31. *Natural Disaster is an event or series of events that threaten and disrupt the lives and livelihoods caused by natural factors such as: earthquake, tsunami, volcanic eruption, flood, flash flood, drought, typhoon/cyclone, and landslide so it can lead to result in loss of material and non-material.*
- 32. *Fatality is a person reported killed or death in the wake of a disaster.*
- 33. *Missing person is a person reported missing or who cannot be located or who cannot be accounted for in the wake of a disaster.*

34. Korban luka/sakit adalah orang yang mengalami luka-luka atau sakit, dalam keadaan luka ringan, luka sedang maupun luka parah/berat, baik yang berobat jalan maupun rawat inap.
34. *Casualty is a person suffering injury or illness, in a state of light injury, moderate injury, or heavy injury, which is undergoing treatment as either an outpatient or inpatient.*
35. Rusak Berat adalah kriteria kerusakan yang mengakibatkan bangunan roboh atau sebagian besar komponen struktur rusak.
35. *Severely damaged is the criteria of damage that resulted most buildings collapsed or damaged its structural components.*
36. Rusak sedang adalah kriteria kerusakan yang mengakibatkan sebagian kecil komponen struktur rusak, dan komponen penunjang rusak namun bangunan masih tetap berdiri.
36. *Damaged is the criteria of damage that resulted defective fraction of structural components and supporting components damaged, but the building still stands.*
37. Rusak ringan adalah kriteria kerusakan yang mengakibatkan sebagian komponen struktur retak (struktur masih bisa digunakan) dan bangunan masih tetap berdiri.
37. *Lightly damaged is the criteria of damage that resulted partially cracked structural components, but the structure still can be used and the building still stands.*
38. Untuk mengukur kemiskinan, BPS menggunakan konsep kemampuan memenuhi kebutuhan dasar (basic needs approach). Dengan pendekatan ini, kemiskinan dipandang sebagai ketidakmampuan dari sisi ekonomi untuk memenuhi kebutuhan dasar makanan dan bukan makanan yang diukur dari sisi pengeluaran. Metode yang digunakan adalah menghitung Garis
38. *To measure poverty, BPS-Statistics Indonesia has used the concept of basic needs approach. Therefore, poverty is viewed as economic inability to fulfill food and non-food basic needs which are measured by consumption/expenditure. The method used is calculating poverty line, which consists of two components that are Food Poverty Line (FPL) and Non-Food Poverty Line (NFPL). The poverty line was calculated*

Kemiskinan (GK), yang terdiri dari dua komponen yaitu Garis Kemiskinan Makanan (GKM) dan Garis Kemiskinan Non-Makanan (GKNM). Penghitungan Garis Kemiskinan dilakukan secara terpisah untuk daerah perkotaan dan perdesaan.

*separately for urban and rural areas.*

39. Penduduk miskin adalah penduduk yang memiliki rata-rata pengeluaran per kapita per bulan di bawah Garis Kemiskinan.

39. *A person whose expenditure per capita per month is below the poverty line is considered to be poor.*

40. Garis Kemiskinan Makanan (GKM) merupakan nilai pengeluaran kebutuhan minimum makanan yang disetarakan dengan 2.100 kkalori per kapita per hari. Garis Kemiskinan Non-Makanan (GKNM) adalah kebutuhan minimum untuk perumahan, sandang, pendidikan, kesehatan, dan kebutuhan dasar lainnya.

40. *The Food Poverty Line refers to the daily minimum requirement of 2,100 kcal per capita per day. The Non-Food Poverty Line refers to the minimum requirement for household necessities for clothing, education, health, and other basic individual needs.*

41. Ukuran Kemiskinan  
 a. **Head Count Index (HCI-P<sub>0</sub>)** adalah persentase penduduk miskin yang berada di bawah Garis Kemiskinan (GK).  
 b. **Indeks Kedalaman Kemiskinan (Poverty Gap Index-P<sub>1</sub>)** merupakan ukuran rata-rata kesenjangan pengeluaran masing-masing penduduk miskin terhadap garis kemiskinan. Semakin tinggi nilai

41. *Poverty Measures*  
 a. **Head Count Index (HCI-P<sub>0</sub>)** simply measures the percentage of the population that is counted as poor, often denoted by P<sub>0</sub>.  
 b. **Poverty Gap Index-P<sub>1</sub>** measures the extent to which individuals fall below the poverty line (the poverty gaps) as a proportion of the poverty line. Higher value of the index shows that the gap between average

indeks, semakin jauh rata-rata pengeluaran penduduk dari garis kemiskinan.

c. Indeks Keparahan Kemiskinan (Poverty Severity Index-P2) memberikan gambaran mengenai penyebaran pengeluaran di antara penduduk miskin. Semakin tinggi nilai indeks, semakin tinggi ketimpangan pengeluaran di antara penduduk miskin.

Foster-Greer-Thorbecke (1984) merumuskan suatu ukuran yang digunakan untuk mengukur tingkat kemiskinan sebagai berikut:

$$P_a = \frac{1}{n} \sum_{i=1}^q \left[ \frac{z - y_i}{z} \right]^a$$

dimana:

a=0, 1, 2

z=Garis kemiskinan

$y_i$ = Rata-rata pengeluaran perkapita sebulan penduduk yang berada di bawah garis kemiskinan ( $i=1,2,\dots,q$ ),  $y_i < z$

q=Banyaknya penduduk yang berada di bawah garis kemiskinan

n=Jumlah penduduk

Jika a=0, diperoleh Head Count Index ( $P_0$ ), jika a=1 diperoleh indeks kedalaman kemiskinan

*expenditure of the poor and the poverty line is wider.*

*c. Poverty Severity Index-P2 describes inequality among the poor. This is simply a weighted sum of poverty gaps (as a proportion of the poverty line), where the weights are the proportionate poverty gaps themselves. Hence, by squaring the poverty gap index, the measure implicitly puts more weight on observations that fall well below the poverty line. Higher value of the index shows that inequality among the poor is higher.*

Foster-Greer-Thorbecke (1984) developed poverty measures that may be written as:

$$P_a = \frac{1}{n} \sum_{i=1}^q \left[ \frac{z - y_i}{z} \right]^a$$

where:

a=0, 1, 2

z=the poverty line

$y_i$ =Average expenditure per capita per month of the poor ( $i=1,2,\dots,q$ ),  $y_i < z$

q=the number of poor

n=the total population

*if a=0 is obtained Head Count Index ( $P_0$ ), if a=1 is obtained Poverty Gap Index-P1, and if a=2 is obtained Poverty Severity Index-P2.*

(Poverty Gap Index-P1) dan jika  $a=2$  disebut indeks keparahan kemiskinan (Poverty Severity Index-P2).

42. Indeks Pembangunan Manusia (IPM) menjelaskan bagaimana penduduk dapat mengakses hasil pembangunan dalam memperoleh pendapatan, kesehatan, pendidikan dan sebagainya. IPM diperkenalkan oleh UNDP pada tahun 1990 dan dipublikasikan secara berkala dalam laporan tahunan Human Development Report (HDR). IPM dibentuk oleh 3 (tiga) dimensi dasar: Umur panjang dan hidup sehat; pengetahuan; dan standar hidup layak.
42. *The Human Development Index (HDI) explains how people can access development results in obtaining income, health, education and so forth. HDI was introduced by United Nations Development Programme (UNDP) in 1990 and published periodically in the annual report of the Human Development Report. HDI was formed by three basic dimensions: a long and healthy life; knowledge; and a decent standard of living.*

**ULASAN****DESCRIPTION****1. Pendidikan**

Salah satu program pokok pembangunan Kabupaten Tanjung Jabung Barat adalah meningkatkan pembangunan sektor pendidikan formal mulai dari tingkat sekolah dasar sampai dengan perguruan tinggi dan pendidikan nonformal berupa pendidikan dan latihan berbagai bidang pengetahuan keterampilan yang diperlukan untuk pembangunan serta pembinaan generasi muda dan generasi yang sehat jasmani dan rohani.

Jumlah sekolah negeri dan swasta di Kabupaten Tanjung Jabung Barat tahun 2018 adalah:

- TK sebanyak 74 buah
- SD sebanyak 211 buah.
- SMP sebanyak 61 buah
- SMA sebanyak 23 buah
- SMK sebanyak 9 buah

**2. Kesehatan**

Penyediaan berbagai sarana kesehatan di Kabupaten Tanjung Jabung Barat disajikan pada tabel 4.2.1 pada tahun 2013 terdapat 1 buah Rumah Sakit Umum, 16 buah puskesmas dan 70 buah puskesmas pembantu.

**1. Education**

*One of the main program of Tanjung Jabung Barat Regency is to improve the education from elementary school up to university and non formal ones such as both education and training with variety of vocatio-nalities in case to develop and bring up the youth generations and gymnastic in preparing them with health body and spirit.*

*The amount of state and private school in Tanjung Jabung Barat Regency in 2018 were:*

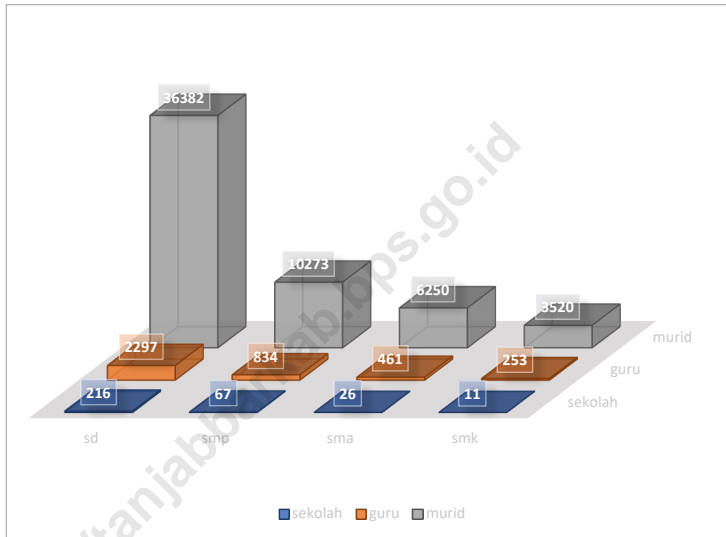
- Kindergarten = 74 units
- Elementary School = 211 units
- Junior High School = 61 units
- Senior High School = 23 units
- Vocational High School = 9 units

**2. Health**

*The health equipment of health items in Tanjung Jabung Barat Regency were shown at table 4.2.1 in 2013 we could find out 1 public hospital, 16 centre of public health and 70 subcentre of public health.*

**Gambar** 4.1  
**Figures**

**Jumlah Sekolah, Guru dan Murid di lingkup  
Kementerian Pendidikan di Kabupaten Tanjung  
Jabung Barat, 2019**  
*Number of School, Teachers and Pupils in Ministry  
of Educations in Tanjung Jabung Barat Regency,  
2019*



Sumber/Source : Kementerian Pendidikan dan Kebudayaan, Data Semester Ganjii/Ministry of Educations and Culture, Odd Semester Data

#### 4.1 PENDIDIKAN EDUCATION

**Tabel**  
**Table** 4.1.1

**Jumlah Sekolah, Guru, dan Murid Taman Kanak-Kanak (TK) di Bawah Kementerian Pendidikan dan Kebudayaan Menurut Kecamatan, 2018/2019 dan 2019/2020**  
*Number of Schools, Teachers, and Pupils in Kindergarten Under The Ministry of Education and Culture by Subdistrict, 2018/2019 dan 2019/2020*

Kecamatan Subdistrict	Sekolah/Schools					
	Negeri/Public		Swasta/Private		Jumlah/Total	
	2018/2019	2019/2020	2018/2019	2019/2020	2018/2019	2019/2020
(1)	(2)	(3)	(4)	(5)	(6)	(7)
Tungkal Ulu	–	–	6	6	6	6
Merlung	1	1	6	6	7	7
Batang Asam	1	1	13	13	14	14
Tebing Tinggi	–	–	11	11	11	11
Renah Mendaluh	–	–	5	5	5	5
Muara Papalik	–	–	5	5	5	5
Pengabuan	–	–	1	1	1	1
Senyerang	–	–	1	1	1	1
Tungkal Ilir	3	3	12	12	15	15
Bram Itam	–	–	1	1	1	1
Seberang Kota	–	–	–	–	–	–
Betara	–	–	3	3	3	3
Kuala Betara	–	–	–	–	–	–
<b>Tanjung Jabung Barat</b>	<b>5</b>	<b>5</b>	<b>64</b>	<b>64</b>	<b>69</b>	<b>69</b>



Lanjutan Tabel/Continued Table 4.1.1

Kecamatan Subdistrict	Guru <sup>1</sup> /Teachers <sup>1</sup>					
	Negeri/Public		Swasta/Private		Jumlah/Total	
	2018/2019	2019/2020	2018/2019	2019/2020	2018/2019	2019/2020
(1)	(8)	(9)	(10)	(11)	(12)	(13)
Tungkal Ulu	...	–	...	20	...	20
Merlung	...	9	...	23	...	32
Batang Asam	...	8	...	53	...	61
Tebing Tinggi	...	–	...	52	...	52
Renah Mendaluh	...	–	...	13	...	13
Muara Papalik	...	–	...	12	...	12
Pengabuan	...	–	...	2	...	2
Senyerang	...	–	...	3	...	3
Tungkal Ilir	...	21	...	80	...	101
Bram Itam	...	–	...	6	...	6
Seberang Kota	...	–	...	–	...	–
Betara	...	–	...	9	...	9
Kuala Betara	...	–	...	–	...	–
<b>Tanjung Jabung Barat</b>	...	<b>38</b>	...	<b>273</b>	...	<b>311</b>

Lanjutan Tabel/*Continued Table* 4.1.1

Kecamatan Subdistrict	Murid/Students					
	Negeri/Public		Swasta/Private		Jumlah/Total	
	2018/2019	2019/2020	2018/2019	2019/2020	2018/2019	2019/2020
(1)	(14)	(15)	(16)	(17)	(18)	(19)
Tungkal Ulu	–	–	237	232	237	232
Merlung	93	60	261	245	354	305
Batang Asam	60	61	641	613	701	674
Tebing Tinggi	–	–	678	527	678	527
Renah Mendaluh	–	–	144	149	144	149
Muara Papalik	–	–	141	152	141	152
Pengabuan	–	–	23	24	23	24
Senyerang	–	–	15	20	15	20
Tungkal Ilir	131	144	737	695	868	839
Bram Itam	–	–	76	99	76	99
Seberang Kota	–	–	–	–	–	–
Betara	–	–	71	77	71	77
Kuala Betara	–	–	–	–	–	–
<b>Tanjung Jabung Barat</b>	<b>284</b>	<b>265</b>	<b>3 024</b>	<b>2 833</b>	<b>3 308</b>	<b>3 098</b>

Catatan/Note: <sup>1</sup> Jumlah guru termasuk kepala sekolah dan guru/*The total of teachers including headmaster and teacher*  
 Sumber/Source: Kementerian Pendidikan dan Kebudayaan, Data Semester Ganji/*Ministry of Educations and Culture, Odd Semester Data*

**Tabel 4.1.2** Jumlah Sekolah, Guru, dan Murid Raudatul Athfal (RA) di Bawah Kementerian Agama Menurut Kecamatan, 2017/2018 dan 2018/2019  
**Number of Schools, Teachers, and Pupils in Raudatul Athfal (RA) Under The Ministry of Religious Affairs by Subdistrict, 2017/2018 dan 2018/2019**

Kecamatan Subdistrict	Sekolah/Schools		Guru/Teachers		Murid/Pupils	
	2017/2018	2018/2019	2017/2018	2018/2019	2017/2018	2018/2019
(1)	(2)	(3)	(4)	(5)	(6)	(7)
Tungkal Ulu	...	-	...	-	...	-
Merlung	...	-	...	-	...	-
Batang Asam	...	-	...	-	...	-
Tebing Tinggi	...	1	...	5	...	48
Renah Mendaluh	...	-	...	-	...	-
Muara Papalik	...	-	...	-	...	-
Pengabuan	...	-	...	-	...	-
Senyerang	...	-	...	-	...	-
Tungkal Ilir	...	5	...	21	...	262
Bram Itam	...	2	...	10	...	122
Seberang Kota	...	-	...	-	...	-
Betara	...	-	...	-	...	-
Kuala Betara	...	-	...	-	...	-
<b>Tanjung Jabung Barat</b>	<b>8</b>	<b>8</b>	<b>35</b>	<b>36</b>	<b>308</b>	<b>432</b>

Sumber/Source: Kementerian Agama, Data Semester Ganjil/Ministry of Religious Affairs, Odd Semester Data

**Tabel**  
**Table 4.1.3**

**Jumlah Sekolah, Guru, dan Murid Sekolah Dasar (SD)  
di Bawah Kementerian Pendidikan dan Kebudayaan  
Menurut Kecamatan, 2018/2019 dan 2019/2020**  
*Number of Schools, Teachers, and Pupils in Primary  
Schools Under The Ministry of Education and Culture by  
Subdistrict, 2018/2019 dan 2019/2020*

Kecamatan Subdistrict	Sekolah/Schools					
	Negeri/Public		Swasta/Private		Jumlah/Total	
	2018/2019	2019/2020	2018/2019	2019/2020	2018/2019	2019/2020
(1)	(2)	(3)	(4)	(5)	(6)	(7)
Tungkal Ulu	10	10	1	1	11	11
Merlung	10	10	1	1	11	11
Batang Asam	13	13	2	2	15	15
Tebing Tinggi	15	15	4	5	19	20
Renah Mendaluh	11	11	-	-	11	11
Muara Papalik	11	11	-	-	11	11
Pengabuan	25	25	-	-	25	25
Senyerang	23	23	-	-	23	23
Tungkal Ilir	24	24	6	6	30	30
Bram Itam	12	12	-	-	12	12
Seberang Kota	10	10	-	-	10	10
Betara	20	20	-	-	20	20
Kuala Betara	17	17	-	-	17	17
<b>Tanjung Jabung Barat</b>	<b>201</b>	<b>201</b>	<b>14</b>	<b>15</b>	<b>215</b>	<b>216</b>

Lanjutan Tabel/Continued Table 4.1.3

Kecamatan Subdistrict	Guru <sup>1</sup> /Teachers <sup>1</sup>					
	Negeri/Public		Swasta/Private		Jumlah/Total	
	2018/2019	2019/2020	2018/2019	2019/2020	2018/2019	2019/2020
(1)	(8)	(9)	(10)	(11)	(12)	(13)
Tungkal Ulu	88	96	5	6	93	102
Merlung	111	113	6	8	117	121
Batang Asam	190	196	11	13	201	209
Tebing Tinggi	136	142	66	73	202	215
Renah Mendaluh	100	105	-	-	100	105
Muara Papalik	89	97	-	-	89	97
Pengabuan	189	203	-	-	189	203
Senyerang	152	168	-	-	152	168
Tungkal Ilir	419	425	48	55	467	480
Bram Itam	127	131	-	-	127	131
Seberang Kota	77	84	-	-	77	84
Betara	225	246	-	-	225	246
Kuala Betara	128	136	-	-	128	136
<b>Tanjung Jabung Barat</b>	<b>2 031</b>	<b>2 142</b>	<b>136</b>	<b>155</b>	<b>2 167</b>	<b>2 297</b>

Lanjutan Tabel/*Continued Table* 4.1.3

Kecamatan <i>Subdistrict</i>	Murid/ <i>Students</i>					
	Negeri/ <i>Public</i>		Swasta/ <i>Private</i>		Jumlah/ <i>Total</i>	
	2018/2019	2019/2020	2018/2019	2019/2020	2018/2019	2019/2020
(1)	(14)	(15)	(16)	(17)	(18)	(19)
Tungkal Ulu	1 495	1 519	134	150	1 629	1 669
Merlung	1 890	1 915	94	89	1 984	2 004
Batang Asam	4 483	4 636	252	315	4 735	4 951
Tebing Tinggi	2 740	2 762	1 518	1 512	4 258	4 274
Renah Mendaluh	1 969	1 961	-	-	1 969	1 961
Muara Papalik	1 282	1 249	-	-	1 282	1 249
Pengabuan	2 563	2 545	-	-	2 563	2 545
Senyerang	2 590	2 597	-	-	2 590	2 597
Tungkal Ilir	7 039	6 918	777	875	7 816	7 793
Bram Itam	1 842	1 790	-	-	1 842	1 790
Seberang Kota	898	855	-	-	898	855
Betara	3 501	3 572	-	-	3 501	3 572
Kuala Betara	1 130	1 122	-	-	1 130	1 122
<b>Tanjung Jabung Barat</b>	<b>33 422</b>	<b>33 441</b>	<b>2 775</b>	<b>2 941</b>	<b>36 197</b>	<b>36 382</b>

Catatan/*Note*: <sup>1</sup> Jumlah guru termasuk kepala sekolah dan guru/*The total of teachers including headmaster and teacher*  
 Sumber/*Source*: Kementerian Pendidikan dan Kebudayaan, Data Semester Ganjil/*Ministry of Educations and Culture, Odd Semester Data*

**Tabel**  
**Table** 4.1.4

**Jumlah Sekolah, Guru, dan Murid Madrasah Ibtidaiyah (MI) di Bawah Kementerian Agama Menurut Kecamatan Menurut Kecamatan, 2018/2019 dan 2019/2020**  
**Number of Schools, Teachers, and Pupils in Madrasah Ibtidaiyah (MI) Under The Ministry of Religious Affairs by Subdistrict, 2018/2019 dan 2019/2020**

Kecamatan Subdistrict	Sekolah/Schools					
	Negeri/Public		Swasta/Private		Jumlah/Total	
	2018/2019	2019/2020	2018/2019	2019/2020	2018/2019	2019/2020
(1)	(2)	(3)	(4)	(5)	(6)	(7)
Tungkal Ulu	...	-	...	-	...	-
Merlung	...	-	...	-	...	-
Batang Asam	...	-	...	-	...	-
Tebing Tinggi	...	-	...	3	...	3
Renah Mendaluh	...	-	...	-	...	-
Muara Papalik	...	-	...	-	...	-
Pengabuan	...	1	...	7	...	8
Senyerang	...	-	...	2	...	2
Tungkal Ilir	...	1	...	6	...	7
Bram Itam	...	-	...	2	...	2
Seberang Kota	...	-	...	1	...	1
Betara	...	-	...	3	...	3
Kuala Betara	...	-	...	2	...	2
<b>Tanjung Jabung Barat</b>	...	<b>2</b>	...	<b>26</b>	...	<b>28</b>

Lanjutan Tabel/*Continued Table* 4.1.4

Kecamatan Subdistrict	Guru <sup>1</sup> /Teachers <sup>1</sup>					
	Negeri/Public		Swasta/Private		Jumlah/Total	
	2018/2019	2019/2020	2018/2019	2019/2020	2018/2019	2019/2020
(1)	(8)	(9)	(10)	(11)	(12)	(13)
Tungkal Ulu	...	-	...	-	...	-
Merlung	...	-	...	-	...	-
Batang Asam	...	-	...	-	...	-
Tebing Tinggi	...	-	...	29	...	29
Renah Mendaluh	...	-	...	-	...	-
Muara Papalik	...	-	...	-	...	-
Pengabuan	...	13	...	49	...	62
Senyerang	...	-	...	17	...	17
Tungkal Ilir	...	11	...	58	...	69
Bram Itam	...	-	...	24	...	24
Seberang Kota	...	-	...	12	...	12
Betara	...	-	...	31	...	31
Kuala Betara	...	-	...	21	...	21
<b>Tanjung Jabung Barat</b>	...	<b>24</b>	...	<b>241</b>	...	<b>265</b>



Lanjutan Tabel/Continued Table 4.1.4

Kecamatan Subdistrict	Murid/Students					
	Negeri/Public		Swasta/Private		Jumlah/Total	
	2018/2019	2019/2020	2018/2019	2019/2020	2018/2019	2019/2020
(1)	(14)	(15)	(16)	(17)	(18)	(19)
Tungkal Ulu	...	-	...	-	...	-
Merlung	...	-	...	-	...	-
Batang Asam	...	-	...	-	...	-
Tebing Tinggi	...	-	...	802	...	802
Renah Mendaluh	...	-	...	-	...	-
Muara Papalik	...	-	...	-	...	-
Pengabuan	...	69	...	156	...	225
Senyerang	...	-	...	109	...	109
Tungkal Ilir	...	267	...	350	...	617
Bram Itam	...	-	...	352	...	352
Seberang Kota	...	-	...	33	...	33
Betara	...	-	...	290	...	290
Kuala Betara	...	-	...	82	...	82
<b>Tanjung Jabung Barat</b>	...	<b>336</b>	...	<b>2 174</b>	...	<b>2 510</b>

Sumber/Source: Kementerian Agama, EMIS, data semester ganjillaporan sampai dengan 15 Maret 2020/Ministry of Religious Affairs, EMIS, odd semester report data up to March 15th, 2020

**Tabel**  
**Table** 4.1.5**Jumlah Sekolah, Guru, dan Murid Sekolah Menengah Pertama (SMP) di Bawah Kementerian Pendidikan dan Kebudayaan Menurut Kecamatan, 2018/2019 dan 2019/2020*****Number of Schools, Teachers, and Pupils in Junior High Schools Under The Ministry of Education and Culture by Subdistrict, 2018/2019 dan 2019/2020***

Kecamatan Subdistrict	Sekolah/Schools					
	Negeri/Public		Swasta/Private		Jumlah/Total	
	2018/2019	2019/2020	2018/2019	2019/2020	2018/2019	2019/2020
(1)	(2)	(3)	(4)	(5)	(6)	(7)
Tungkal Ulu	4	4	1	1	5	5
Merlung	4	4	-	-	4	4
Batang Asam	6	6	2	2	8	8
Tebing Tinggi	7	7	2	2	9	9
Renah Mendaluh	4	4	-	-	4	4
Muara Papalik	3	3	-	-	3	3
Pengabuan	5	5	-	-	5	5
Senyerang	7	7	-	-	7	7
Tungkal Ilir	4	4	2	2	6	6
Bram Itam	2	2	-	-	2	2
Seberang Kota	3	3	-	-	3	3
Betara	5	5	2	2	7	7
Kuala Betara	4	4	-	-	4	4
<b>Tanjung Jabung Barat</b>	<b>58</b>	<b>58</b>	<b>9</b>	<b>9</b>	<b>67</b>	<b>67</b>

Lanjutan Tabel/Continued Table 4.1.5

Kecamatan Subdistrict	Guru <sup>1</sup> /Teachers <sup>1</sup>					
	Negeri/Public		Swasta/Private		Jumlah/Total	
	2018/2019	2019/2020	2018/2019	2019/2020	2018/2019	2019/2020
(1)	(8)	(9)	(10)	(11)	(12)	(13)
Tungkal Ulu	40	50	5	0	45	50
Merlung	50	63	-	-	50	63
Batang Asam	82	81	6	7	88	88
Tebing Tinggi	97	94	13	15	110	109
Renah Mendaluh	44	49	-	-	44	49
Muara Papalik	28	32	-	-	28	32
Pengabuan	44	51	-	-	44	51
Senyerang	72	76	-	-	72	76
Tungkal Ilir	125	124	7	13	132	137
Bram Itam	19	19	-	-	19	19
Seberang Kota	19	19	-	-	19	19
Betara	72	84	19	22	91	106
Kuala Betara	32	35	-	-	32	35
<b>Tanjung Jabung Barat</b>	<b>724</b>	<b>777</b>	<b>50</b>	<b>57</b>	<b>774</b>	<b>834</b>

Lanjutan Tabel/*Continued Table* 4.1.5

Kecamatan Subdistrict	Murid/Students					
	Negeri/Public		Swasta/Private		Jumlah/Total	
	2018/2019	2019/2020	2018/2019	2019/2020	2018/2019	2019/2020
(1)	(14)	(15)	(16)	(17)	(18)	(19)
Tungkal Ulu	460	503	28	0	488	503
Merlung	721	706	-	-	721	706
Batang Asam	1 408	1 387	111	138	1 519	1 525
Tebing Tinggi	1 318	1 332	373	354	1 691	1 686
Renah Mendaluh	571	583	-	-	571	583
Muara Papalik	349	333	-	-	349	333
Pengabuan	484	467	-	-	484	467
Senyerang	551	559	-	-	551	559
Tungkal Ilir	2 113	2 030	201	194	2 314	2 224
Bram Itam	127	125	-	-	127	125
Seberang Kota	201	178	-	-	201	178
Betara	874	815	264	307	1 138	1 122
Kuala Betara	284	262	-	-	284	262
<b>Tanjung Jabung Barat</b>	<b>9 461</b>	<b>9 280</b>	<b>977</b>	<b>993</b>	<b>10 438</b>	<b>10 273</b>

Catatan/Note: <sup>1</sup> Jumlah guru termasuk kepala sekolah dan guru/*The total of teachers including headmaster and teacher*

Sumber/Source: Kementerian Pendidikan dan Kebudayaan, Data Semester Ganjil/Ministry of Educations and Culture, Odd Semester Data

**Tabel**  
**Table 4.1.6**

**Jumlah Sekolah, Guru, dan Murid Madrasah Tsanawiyah (MTs) di Bawah Kementerian Agama Menurut Kecamatan, 2017/2018 dan 2018/2019**  
**Number of Schools, Teachers, and Pupils in Madrasah Tsanawiyah (MTs) Under The Ministry of Religious Affairs by Subdistrict, 2017/2018 dan 2018/2019**

Kecamatan Subdistrict	Sekolah/Schools					
	Negeri/Public		Swasta/Private		Jumlah/Total	
	2017/2018	2018/2019	2017/2018	2018/2019	2017/2018	2018/2019
(1)	(2)	(3)	(4)	(5)	(6)	(7)
Tungkal Ulu	...	-	...	3	...	3
Merlung	...	-	...	-	...	-
Batang Asam	...	-	...	1	...	1
Tebing Tinggi	...	-	...	2	...	2
Renah Mendaluh	...	-	...	2	...	2
Muara Papalik	...	-	...	1	...	1
Pengabuan	...	1	...	8	...	9
Senyerang	...	-	...	4	...	4
Tungkal Ilir	...	1	...	7	...	8
Bram Itam	...	-	...	4	...	4
Seberang Kota	...	-	...	5	...	5
Betara	...	1	...	4	...	5
Kuala Betara	...	-	...	4	...	4
<b>Tanjung Jabung Barat</b>	<b>3</b>	<b>3</b>	<b>44</b>	<b>45</b>	<b>47</b>	<b>48</b>

Sumber/Source: Kementerian Agama, Data Semester Ganjil/Ministry of Religious Affairs, Odd Semester Data

Lanjutan Tabel/*Continued Table* 4.1.6

Kecamatan Subdistrict	Guru <sup>1</sup> /Teachers <sup>1</sup>					
	Negeri/Public		Swasta/Private		Jumlah/Total	
	2017/2018	2018/2019	2017/2018	2018/2019	2017/2018	2018/2019
(1)	(8)	(9)	(10)	(11)	(12)	(13)
Tungkal Ulu	...	-	...	29	...	29
Merlung	...	-	...	-	...	-
Batang Asam	...	-	...	14	...	14
Tebing Tinggi	...	-	...	29	...	29
Renah Mendaluh	...	-	...	23	...	23
Muara Papalik	...	-	...	14	...	14
Pengabuan	...	22	...	79	...	101
Senyerang	...	-	...	37	...	37
Tungkal Ilir	...	45	...	97	...	142
Bram Itam	...	-	...	47	...	47
Seberang Kota	...	-	...	50	...	50
Betara	...	24	...	52	...	76
Kuala Betara	...	-	...	46	...	46
<b>Tanjung Jabung Barat</b>	<b>52</b>	<b>91</b>	<b>491</b>	<b>517</b>	<b>543</b>	<b>608</b>

Lanjutan Tabel/Continued Table 4.1.6

Kecamatan Subdistrict	Murid/Students					
	Negeri/Public		Swasta/Private		Jumlah/Total	
	2017/2018	2018/2019	2017/2018	2018/2019	2017/2018	2018/2019
(1)	(14)	(15)	(16)	(17)	(18)	(19)
Tungkal Ulu	-	-	-	405	-	405
Merlung	-	-	-	-	-	-
Batang Asam	-	-	-	53	-	53
Tebing Tinggi	-	-	-	199	-	199
Renah Mendaluh	-	-	-	191	-	191
Muara Papalik	-	-	-	101	-	101
Pengabuan	-	275	-	559	-	834
Senyerang	-	-	-	454	-	454
Tungkal Ilir	-	736	-	1 419	-	2 155
Bram Itam	-	-	-	580	-	580
Seberang Kota	-	-	-	347	-	347
Betara	-	239	-	267	-	506
Kuala Betara	-	-	-	294	-	294
<b>Tanjung Jabung Barat</b>	<b>1 205</b>	<b>1 250</b>	<b>4 824</b>	<b>4 869</b>	<b>6 029</b>	<b>6 119</b>

Sumber/Source: Kementerian Agama, Data Semester Ganjil/Ministry of Religious Affairs, Odd Semester Data

**Tabel** 4.1.7  
**Table**

**Jumlah Sekolah, Guru, dan Murid Sekolah Menengah Atas (SMA) di Bawah Kementerian Pendidikan dan Kebudayaan Menurut Kecamatan, 2018/2019 dan 2019/2020**

**Number of Schools, Teachers, and Pupils in Senior High Schools Under The Ministry of Education and Culture by Subdistrict, 2018/2019 dan 2019/2020**

Kecamatan Subdistrict	Sekolah/Schools					
	Negeri/Public		Swasta/Private		Jumlah/Total	
	2018/2019	2019/2020	2018/2019	2019/2020	2018/2019	2019/2020
(1)	(2)	(3)	(4)	(5)	(6)	(7)
Tungkal Ulu	1	1	-	-	1	1
Merlung	2	2	-	-	2	2
Batang Asam	1	1	1	1	2	2
Tebing Tinggi	2	2	1	1	3	3
Renah Mendaluh	2	2	-	-	2	2
Muara Papalik	1	1	-	-	1	1
Pengabuan	2	2	-	-	2	2
Senyerang	2	2	2	2	4	4
Tungkal Ilir	3	3	1	1	4	4
Bram Itam	-	-	1	1	1	1
Seberang Kota	-	-	-	-	-	-
Betara	1	1	2	2	3	3
Kuala Betara	1	1	-	-	1	1
<b>Tanjung Jabung Barat</b>	<b>18</b>	<b>18</b>	<b>8</b>	<b>8</b>	<b>26</b>	<b>26</b>



Lanjutan Tabel/Continued Table 4.1.7

Kecamatan Subdistrict	Guru <sup>1</sup> /Teachers <sup>1</sup>					
	Negeri/Public		Swasta/Private		Jumlah/Total	
	2018/2019	2019/2020	2018/2019	2019/2020	2018/2019	2019/2020
(1)	(8)	(9)	(10)	(11)	(12)	(13)
Tungkal Ulu	20	20	-	-	20	20
Merlung	48	50	-	-	48	50
Batang Asam	23	26	1	4	24	30
Tebing Tinggi	39	43	11	14	50	57
Renah Mendaluh	22	26	-	-	22	26
Muara Papalik	16	15	-	-	16	15
Pengabuan	30	32	-	-	30	32
Senyerang	19	27	21	22	40	49
Tungkal Ilir	114	117	3	4	117	121
Bram Itam	-	-	5	5	5	5
Seberang Kota	-	-	-	-	-	-
Betara	29	30	8	20	37	50
Kuala Betara	8	6	-	-	8	6
<b>Tanjung Jabung Barat</b>	<b>368</b>	<b>392</b>	<b>49</b>	<b>69</b>	<b>417</b>	<b>461</b>

Lanjutan Tabel/*Continued Table* 4.1.7

Kecamatan Subdistrict	Murid/Students					
	Negeri/Public		Swasta/Private		Jumlah/Total	
	2018/2019	2019/2020	2018/2019	2019/2020	2018/2019	2019/2020
(1)	(14)	(15)	(16)	(17)	(18)	(19)
Tungkal Ulu	231	241	-	-	231	241
Merlung	551	518	-	-	551	518
Batang Asam	501	490	70	83	571	573
Tebing Tinggi	594	624	188	175	782	799
Renah Mendaluh	226	262	-	-	226	262
Muara Papalik	183	205	-	-	183	205
Pengabuan	531	521	-	-	531	521
Senyerang	237	249	195	218	432	467
Tungkal Ilir	1 818	1 799	69	87	1 887	1 886
Bram Itam	-	-	108	111	108	111
Seberang Kota	-	-	-	-	-	-
Betara	382	428	98	177	480	605
Kuala Betara	52	62	-	-	52	62
<b>Tanjung Jabung Barat</b>	<b>5 306</b>	<b>5 399</b>	<b>728</b>	<b>851</b>	<b>6 034</b>	<b>6 250</b>

Sumber/*Source*: Kementerian Pendidikan dan Kebudayaan, Data Semester Ganjil/*Ministry of Educations and Culture, Odd Semester Data*

**Tabel**  
**Table** 4.1.8

**Jumlah Sekolah, Guru, dan Murid Sekolah Menengah Kejuruan (SMK) di Bawah Kementerian Pendidikan dan Kebudayaan Menurut Kecamatan, 2018/2019 dan 2019/2020**

**Number of Schools, Teachers, and Pupils in Vocational High Schools Under The Ministry of Education and Culture by Subdistrict, 2018/2019 dan 2019/2020**

Kecamatan Subdistrict	Sekolah/Schools					
	Negeri/Public		Swasta/Private		Jumlah/Total	
	2018/2019	2019/2020	2018/2019	2019/2020	2018/2019	2019/2020
(1)	(2)	(3)	(4)	(5)	(6)	(7)
Tungkal Ulu	1	1	-	-	1	1
Merlung	1	1	-	-	1	1
Batang Asam	1	1	-	-	1	1
Tebing Tinggi	1	1	-	-	1	1
Renah Mendaluh	1	1	-	-	1	1
Muara Papalik	-	-	-	-	-	-
Pengabuan	1	1	-	-	1	1
Senyerang	-	-	-	-	-	-
Tungkal Ilir	2	2	1	1	3	3
Bram Itam	-	-	-	-	-	-
Seberang Kota	-	-	-	-	-	-
Betara	1	1	1	1	2	2
Kuala Betara	-	-	-	-	-	-
<b>Tanjung Jabung Barat</b>	<b>9</b>	<b>9</b>	<b>2</b>	<b>2</b>	<b>11</b>	<b>11</b>

Sumber/Source: Kementerian Pendidikan dan Kebudayaan, Data Semester Ganjil/Ministry of Educations and Culture, Odd Semester Data

Lanjutan Tabel/*Continued Table* 4.1.8

Kecamatan Subdistrict	Guru <sup>1</sup> /Teachers <sup>1</sup>					
	Negeri/Public		Swasta/Private		Jumlah/Total	
	2018/2019	2019/2020	2018/2019	2019/2020	2018/2019	2019/2020
(1)	(8)	(9)	(10)	(11)	(12)	(13)
Tungkal Ulu	25	28	-	-	25	28
Merlung	29	24	-	-	29	24
Batang Asam	14	15	-	-	14	15
Tebing Tinggi	30	27	-	-	30	27
Renah Mendaluh	12	17	-	-	12	17
Muara Papalik	-	-	-	-	-	-
Pengabuan	12	11	-	-	12	11
Senyerang	-	-	-	-	-	-
Tungkal Ilir	96	96	14	11	110	107
Bram Itam	-	-	-	-	-	-
Seberang Kota	-	-	-	-	-	-
Betara	19	20	12	4	31	24
Kuala Betara	-	-	-	-	-	-
<b>Tanjung Jabung Barat</b>	<b>237</b>	<b>238</b>	<b>26</b>	<b>15</b>	<b>263</b>	<b>253</b>

Lanjutan Tabel/Continued Table 4.1.8

Kecamatan Subdistrict	Murid/Students					
	Negeri/Public		Swasta/Private		Jumlah/Total	
	2018/2019	2019/2020	2018/2019	2019/2020	2018/2019	2019/2020
(1)	(14)	(15)	(16)	(17)	(18)	(19)
Tungkal Ulu	388	422	-	-	388	422
Merlung	313	317	-	-	313	317
Batang Asam	187	248	-	-	187	248
Tebing Tinggi	563	579	-	-	563	579
Renah Mendaluh	134	139	-	-	134	139
Muara Papalik	-	-	-	-	-	-
Pengabuan	117	86	-	-	117	86
Senyerang	-	-	-	-	-	-
Tungkal Ilir	1 180	1 238	42	52	1 222	1 290
Bram Itam	-	-	-	-	-	-
Seberang Kota	-	-	-	-	-	-
Betara	366	398	34	41	400	439
Kuala Betara	-	-	-	-	-	-
<b>Tanjung Jabung Barat</b>	<b>3 248</b>	<b>3 427</b>	<b>76</b>	<b>93</b>	<b>3 324</b>	<b>3 520</b>

Sumber/Source: Kementerian Pendidikan dan Kebudayaan, Data Semester Ganji/Ministry of Educations and Culture, Odd Semester Data

**Tabel**  
**Table** 4.1.9

**Jumlah Sekolah, Guru, dan Murid Madrasah Aliyah (MA) di Bawah Kementerian Agama Menurut Kecamatan, 2018/2019 dan 2019/2020**  
**Number of Schools, Teachers, and Pupils in Madrasah Aliyah (MA) Under the Ministry of Religious Affairs by Subdistrict, 2018/2019 dan 2019/2020**

Kecamatan Subdistrict	Sekolah/Schools					
	Negeri/Public		Swasta/Private		Jumlah/Total	
	2017/2018	2018/2019	2017/2018	2018/2019	2017/2018	2018/2019
(1)	(2)	(3)	(4)	(5)	(6)	(7)
Tungkal Ulu	...	-	...	1	...	1
Merlung	...	-	...	-	...	-
Batang Asam	...	-	...	-	...	-
Tebing Tinggi	...	-	...	1	...	1
Renah Mendaluh	...	-	...	-	...	-
Muara Papalik	...	-	...	1	...	1
Pengabuan	...	-	...	4	...	4
Senyerang	...	-	...	2	...	2
Tungkal Ilir	...	2	...	4	...	6
Bram Itam	...	-	...	2	...	2
Seberang Kota	...	-	...	4	...	4
Betara	...	-	...	1	...	1
Kuala Betara	...	-	...	2	...	2
<b>Tanjung Jabung Barat</b>	<b>2</b>	<b>2</b>	<b>2</b>	<b>22</b>	<b>24</b>	<b>24</b>

Lanjutan Tabel/Continued Table 4.1.9

Kecamatan Subdistrict	Guru <sup>1</sup> /Teachers <sup>1</sup>					
	Negeri/Public		Swasta/Private		Jumlah/Total	
	2017/2018	2018/2019	2017/2018	2018/2019	2017/2018	2018/2019
(1)	(8)	(9)	(10)	(11)	(12)	(13)
Tungkal Ulu	...	-	...	13	...	13
Merlung	...	-	...	-	...	-
Batang Asam	...	-	...	-	...	-
Tebing Tinggi	...	-	...	2	...	2
Renah Mendaluh	...	-	...	-	...	-
Muara Papalik	...	-	...	9	...	9
Pengabuan	...	-	...	38	...	38
Senyerang	...	-	...	18	...	18
Tungkal Ilir	...	62	...	76	...	138
Bram Itam	...	-	...	10	...	10
Seberang Kota	...	-	...	32	...	32
Betara	...	-	...	22	...	22
Kuala Betara	...	-	...	27	...	27
<b>Tanjung Jabung Barat</b>	<b>59</b>	<b>62</b>	<b>249</b>	<b>247</b>	<b>308</b>	<b>309</b>

Lanjutan Tabel/*Continued Table* 4.1.9

Kecamatan Subdistrict	Murid/Students					
	Negeri/Public		Swasta/Private		Jumlah/Total	
	2017/2018	2018/2019	2017/2018	2018/2019	2017/2018	2018/2019
(1)	(14)	(15)	(16)	(17)	(18)	(19)
Tungkal Ulu	...	-	...	131	...	131
Merlung	...	-	...	-	...	-
Batang Asam	...	-	...	-	...	-
Tebing Tinggi	...	-	...	10	...	10
Renah Mendaluh	...	-	...	-	...	-
Muara Papalik	...	-	...	40	...	40
Pengabuan	...	-	...	412	...	412
Senyerang	...	-	...	168	...	168
Tungkal Ilir	...	686	...	1 445	...	2 131
Bram Itam	...	-	...	276	...	276
Seberang Kota	...	-	...	179	...	179
Betara	...	-	...	148	...	148
Kuala Betara	...	-	...	258	...	258
<b>Tanjung Jabung Barat</b>	<b>659</b>	<b>686</b>	<b>2 673</b>	<b>3 067</b>	<b>3 332</b>	<b>3 753</b>

Catatan/Note: ...

Sumber/Source: Kementerian Agama, Data Semester Ganjil/Ministry of Religious Affairs, Odd Semester Data



**Tabel 4.1.10** Jumlah Desa<sup>1</sup>/Kelurahan yang Memiliki Fasilitas Sekolah Menurut Kecamatan dan Tingkat Pendidikan, 2014– 2019  
**Number of Villages<sup>1</sup> Having Educational Facilities by Subdistrict and Educational Level, 2014– 2019**

Kecamatan Subdistrict	SD Primary School		
	2014	2018	2019
(1)	(2)	(3)	(4)
Tungkal Ulu	10	10	10
Merlung	9	9	9
Batang Asam	10	9	9
Tebing Tinggi	10	10	10
Renah Mendaluh	9	9	9
Muara Papalik	9	9	9
Pengabuan	13	13	13
Senyerang	10	10	10
Tungkal Ilir	10	10	10
Bram Itam	10	10	10
Seberang Kota	8	8	8
Betara	11	11	12
Kuala Betara	10	10	10
<b>Tanjung Jabung Barat</b>	<b>129</b>	<b>128</b>	<b>129</b>

Lanjutan Tabel/*Continued Table* 4.1.10

Kecamatan <i>Subdistrict</i>	SMP <i>Junior High School</i>		
	2014	2018	2019
(1)	(5)	(6)	(7)
Tungkal Ulu	5	5	5
Merlung	4	4	4
Batang Asam	4	6	7
Tebing Tinggi	7	8	8
Renah Mendaluh	5	5	5
Muara Papalik	4	3	5
Pengabuan	7	8	8
Senyerang	9	9	10
Tungkal Ilir	7	7	7
Bram Itam	7	7	7
Seberang Kota	6	7	7
Betara	7	9	9
Kuala Betara	6	6	7
<b>Tanjung Jabung Barat</b>	<b>78</b>	<b>84</b>	<b>89</b>

Lanjutan Tabel/*Continued Table* 4.1.10

Kecamatan Subdistrict	SMA Senior High School		
	2014	2018	2019
(1)	(8)	(9)	(10)
Tungkal Ulu	1	1	1
Merlung	2	2	2
Batang Asam	2	2	2
Tebing Tinggi	4	3	4
Renah Mendaluh	1	2	3
Muara Papalik	2	2	2
Pengabuan	5	5	5
Senyerang	4	5	5
Tungkal Ilir	6	5	6
Bram Itam	1	3	2
Seberang Kota	4	4	4
Betara	3	3	3
Kuala Betara	2	2	3
<b>Tanjung Jabung Barat</b>	<b>37</b>	<b>39</b>	<b>42</b>

Lanjutan Tabel/*Continued Table* 4.1.10

Kecamatan <i>Subdistrict</i>	SMK <i>Vocational School</i>		
	2014	2018	2019
(1)	(11)	(12)	(13)
Tungkal Ulu	1	2	1
Merlung	1	1	1
Batang Asam	–	1	1
Tebing Tinggi	1	1	1
Renah Mendaluh	1	1	1
Muara Papalik	–	–	–
Pengabuan	1	1	1
Senyerang	–	–	–
Tungkal Ilir	2	3	3
Bram Itam	–	–	–
Seberang Kota	–	–	–
Betara	2	2	2
Kuala Betara	–	–	–
<b>Tanjung Jabung Barat</b>	<b>9</b>	<b>12</b>	<b>11</b>

Lanjutan Tabel/*Continued Table* 4.1.10

Kecamatan Subdistrict	Perguruan Tinggi University		
	2014	2018	2019
(1)	(14)	(15)	(16)
Tungkal Ulu	–	–	–
Merlung	–	–	–
Batang Asam	–	–	–
Tebing Tinggi	–	–	–
Renah Mendaluh	–	–	–
Muara Papalik	1	1	1
Pengabuan	–	–	–
Senyerang	–	–	–
Tungkal Ilir	3	3	3
Bram Itam	–	–	–
Seberang Kota	–	–	–
Betara	–	–	–
Kuala Betara	–	–	–
<b>Tanjung Jabung Barat</b>	<b>4</b>	<b>4</b>	<b>4</b>

Catatan/Note: <sup>1</sup> Desa pada tabel ini termasuk Unit Permukiman Transmigrasi (UPT) yang masih dibina oleh kementerian terkait dan nagari di Provinsi Sumatera Barat/Villages in this table include Transmigration Settlement Unit which is still fostered by the relevant ministries and the nagari in the Province of Sumatera Barat

Sumber/Source: BPS, Pendataan Potensi Desa (Podes)/ BPS–Statistics Indonesia, Village Potential Data Collection

**Tabel** 4.1.11  
**Table**

**Angka Partisipasi Murni (APM) dan Angka Partisipasi Kasar (APK) Menurut Jenjang Pendidikan di Kabupaten Tanjung Jabung Barat, 2018 dan 2019**  
**Net Participation Rates and Gross Participation Rates by Educational Level in Tanjung Jabung Barat Regency, 2018 and 2019**

Jenjang Pendidikan Educational Level	Angka Partisipasi Murni (APM) Net Participation Rates		Angka Partisipasi Kasar (APK) Gross Participation Rates	
	2018	2019	2018	2019
(1)	(2)	(3)	(4)	(5)
SD/MI Elementary School	99.77	99.67	114.00	118.94
SMP/MTs Junior High School	81.91	82.02	93.29	88.54
SMA/SMK/MA Senior High School	65.19	65.08	75.61	86.03

Sumber/Source: BPS, Survei Sosial Ekonomi Nasional (Susenas)/BPS-Statistics Indonesia, National Socioeconomic Survey

**Tabel** 4.1.12 **Persentase Penduduk Berumur 15 Tahun ke Atas yang Melek Huruf Menurut Kelompok Umur di Kabupaten Tanjung Jabung Barat, 2018 dan 2019**  
**Percentage of Literate People Aged 15 Years and Over by Age Group in Tanjung Jabung Barat Regency, 2018 and 2019**

<b>Kelompok Umur</b> <i>Age Group</i>	<b>2018</b>	<b>2019</b>
(1)	(2)	(3)
15–19	100.00	100.00
20–24	100.00	100.00
25–29	100.00	100.00
30–34	100.00	100.00
35–39	100.00	99.30
40–44	99.78	98.34
45–49	100.00	100.00
50+	93.89	95.41
<b>Jumlah/Total</b>	<b>98.67</b>	<b>98.73</b>
<b>15–24</b>	<b>100.00</b>	<b>100.00</b>
<b>15–44</b>	<b>99.97</b>	<b>99.62</b>
<b>15+</b>	<b>98.67</b>	<b>98.73</b>
<b>45+</b>	<b>95.60</b>	<b>96.67</b>

Sumber/Source: BPS, Survei Sosial Ekonomi Nasional (Susenas)/BPS-Statistics Indonesia, National Socioeconomic Survey

## 4.2 KESEHATAN HEALTH

**Tabel 4.2.1** Jumlah Desa<sup>1</sup>/Kelurahan Yang Memiliki Sarana Kesehatan Menurut Kecamatan, 2014–2019  
**Table** *Number of Villages<sup>1</sup> Having Health Facilities by Subdistrict, 2014–2019*

Kecamatan <i>Subdistrict</i>	Rumah Sakit <i>Hospital</i>		
	2014	2018	2019
(1)	(2)	(3)	(4)
Tungkal Ulu	-	-	-
Merlung	-	-	-
Batang Asam	-	-	-
Tebing Tinggi	-	-	-
Renah Mendaluh	-	-	-
Muara Papalik	-	-	-
Pengabuan	-	-	-
Senyerang	-	-	-
Tungkal Ilir	1	1	1
Bram Itam	-	-	-
Seberang Kota	-	-	-
Betara	1	-	-
Kuala Betara	-	-	-
<b>Tanjung Jabung Barat</b>	<b>2</b>	<b>1</b>	<b>1</b>



Lanjutan Tabel/*Continued Table* 4.2.1

Kecamatan Subdistrict	Rumah Sakit Bersalin Maternity Hospital		
	2014	2018	2019
(1)	(5)	(6)	(7)
Tungkal Ulu	–	–	–
Merlung	–	–	–
Batang Asam	–	–	–
Tebing Tinggi	–	–	–
Renah Mendaluh	–	–	–
Muara Papalik	–	–	–
Pengabuan	–	–	–
Senyerang	–	–	–
Tungkal Ilir	–	–	–
Bram Itam	–	–	–
Seberang Kota	–	–	–
Betara	–	–	–
Kuala Betara	–	–	–
<b>Tanjung Jabung Barat</b>	–	–	–

Lanjutan Tabel/*Continued Table* 4.2.1

Kecamatan <i>Subdistrict</i>	Poliklinik <i>Polyclinic</i>		
	2014	2018	2019
(1)	(8)	(9)	(10)
Tungkal Ulu	–	–	–
Merlung	–	2	3
Batang Asam	–	2	2
Tebing Tinggi	–	1	2
Renah Mendaluh	–	1	–
Muara Papalik	–	1	–
Pengabuan	1	–	–
Senyerang	–	–	–
Tungkal Ilir	1	5	2
Bram Itam	1	–	–
Seberang Kota	–	–	–
Betara	–	1	–
Kuala Betara	–	–	–
<b>Tanjung Jabung Barat</b>	<b>3</b>	<b>13</b>	<b>9</b>

Lanjutan Tabel/*Continued Table* 4.2.1

Kecamatan Subdistrict	Puskesmas Public Health Center		
	2014	2018	2019
(1)	(11)	(12)	(13)
Tungkal Ulu	1	1	1
Merlung	1	1	1
Batang Asam	1	1	1
Tebing Tinggi	2	2	2
Renah Mendaluh	1	1	1
Muara Papalik	3	2	2
Pengabuan	1	1	1
Senyerang	0	1	1
Tungkal Ilir	2	2	2
Bram Itam	3	1	1
Seberang Kota	1	1	1
Betara	0	1	1
Kuala Betara	1	1	1
<b>Tanjung Jabung Barat</b>	<b>17</b>	<b>16</b>	<b>16</b>

Lanjutan Tabel/*Continued Table* 4.2.1

Kecamatan <i>Subdistrict</i>	Puskesmas Pembantu <i>Subsidiary of Public Health Center</i>		
	2014	2018	2019
(1)	(14)	(15)	(16)
Tungkal Ulu	5	7	5
Merlung	5	6	5
Batang Asam	4	5	5
Tebing Tinggi	7	9	7
Renah Mendaluh	4	5	5
Muara Papalik	3	2	4
Pengabuan	6	5	7
Senyerang	6	8	7
Tungkal Ilir	6	5	7
Bram Itam	5	8	7
Seberang Kota	3	4	4
Betara	7	5	4
Kuala Betara	5	5	5
<b>Tanjung Jabung Barat</b>	<b>66</b>	<b>74</b>	<b>72</b>

Lanjutan Tabel/*Continued Table* 4.2.1

Kecamatan Subdistrict	Apotek Pharmacy		
	2014	2018	2019
(1)	(17)	(18)	(19)
Tungkal Ulu	–	2	1
Merlung	1	2	1
Batang Asam	–	3	2
Tebing Tinggi	2	1	2
Renah Mendaluh	–	1	1
Muara Papalik	–	1	1
Pengabuan	–	–	–
Senyerang	–	–	–
Tungkal Ilir	2	4	5
Bram Itam	–	1	–
Seberang Kota	–	–	–
Betara	–	2	2
Kuala Betara	–	–	–
<b>Tanjung Jabung Barat</b>	<b>5</b>	<b>17</b>	<b>15</b>

Catatan/Note: <sup>1</sup> Desa pada tabel ini termasuk Unit Permukiman Transmigrasi (UPT) yang masih dibina oleh kementerian terkait dan nagari di Provinsi Sumatera Barat/Villages in this table include Transmigration Settlement Unit which is still fostered by the relevant ministries and the nagari in the Province of Sumatera Barat

Sumber/Source: BPS, Pendataan Potensi Desa (Podes)/BPS-Statistics Indonesia, Village Potential Data Collecting

**Tabel**  
**Table** 4.2.2**Jumlah Tenaga Kesehatan Menurut Kecamatan, (2019)**  
**Number of Medical Personnel by Subdistrict, (2019)**

Kecamatan Subdistrict	Dokter Doctor	Perawat Nurse	Bidan Midwife	Farmasi Pharma- ceutical	Ahli Gizi Nutritionist
(1)	(2)	(3)	(4)	(5)	(6)
Tungkal Ulu	5	26	25	4	2
Merlung	7	32	47	2	2
Batang Asam	3	23	39	5	1
Tebing Tinggi	2	33	45	4	1
Renah Mendaluh	5	15	27	2	2
Muara Papalik	5	26	34	5	3
Pengabuan	3	21	39	—	2
Senyerang	3	16	25	3	3
Tungkal Ilir	37	174	102	29	8
Bram Itam	2	16	27	1	1
Seberang Kota	3	8	22	4	1
Betara	4	16	35	2	3
Kuala Betara	3	14	41	1	1
<b>Tanjung Jabung Barat</b>	<b>82</b>	<b>479</b>	<b>508</b>	<b>62</b>	<b>30</b>

Catatan/Note: Jumlah Tenaga Kesehatan Belum termasuk tenaga kesehatan di klinik swasta

Sumber/Source: Dinas Kesehatan Kabupaten Tanjung Jabung Barat/Health Regional Office of Tanjung Jabung Barat Regency

**Tabel** 4.2.3 **Jumlah Kasus Penyakit Menurut Kecamatan dan Jenis Penyakit di Kabupaten Tanjung Jabung Barat, 2019**  
**Table** *Number of Disease Cases by Subdistrict and Type of Disease in Tanjung Jabung Barat regency, 2019*

Kecamatan Subdistrict	Malaria (suspek) Malaria (suspect)	TB Paru Tuberculosis	Pneumonia Pneumonia	Kusta Leprosy
(1)	(2)	(3)	(4)	(5)
Tungkal Ulu	0	13	6	1
Merlung	0	24	4	0
Batang Asam	0	59	0	0
Tebing Tinggi	0	53	15	0
Renah Mendaluh	0	5	0	0
Muara Papalik	0	14	0	0
Pengabuan	0	14	0	1
Senyerang	0	22	0	0
Tungkal Ilir	0	215	41	3
Bram Itam	0	30	1	0
Seberang Kota	0	11	10	1
Betara	1	17	1	2
Kuala Betara	3	6	2	1
<b>Tanjung Jabung Barat</b>	<b>4</b>	<b>483</b>	<b>80</b>	<b>9</b>

Lanjutan Tabel/*Continued Table 4.2.3*

Kecamatan <i>Subdistrict</i>	Tetanus <i>Neotatorum</i>	Campak <i>Measles</i>	Diare <i>Diarhea</i>	DBD <i>Dengue Hemorrhagic Fever</i>
(1)	(6)	(7)	(8)	(9)
Tungkal Ulu	0	0	590	0
Merlung	0	0	225	7
Batang Asam	0	1	344	1
Tebing Tinggi	0	3	2369	28
Renah Mendaluh	0	0	444	1
Muara Papalik	0	0	929	1
Pengabuan	0	0	523	2
Senyerang	0	0	414	3
Tungkal Ilir	0	0	467	198
Bram Itam	0	0	389	17
Seberang Kota	0	0	341	5
Betara	0	0	200	39
Kuala Betara	0	0	391	5
<b>Tanjung Jabung Barat</b>	<b>0</b>	<b>4</b>	<b>7626</b>	<b>307</b>

Sumber/*Source*: Dinas Kesehatan Kabupaten Tanjung Jabung Barat /*Health Service of Tanjung Jabung Barat Regency*



**Tabel 4.2.4** Jumlah Rumah Sakit, Puskesmas, Pustu, Posyandu, Klinik/Balai Kesehatan, Poskesdes Menurut Kecamatan di Kabupaten Tanjung Jabung Barat, 2019  
*Number of General Hospital, Public Health Clinic, Auxiliary Public Health Clinic, Integrated Service Post, Medical Clinic, Village Health Post by Subdistrict, 2019*

Kecamatan Subdistrict	Rumah Sakit Umum General Hospital	Puskesmas Public Health Clinic	Puskesmas Pembantu Auxiliary Public Health Clinic
(1)	(2)	(3)	(4)
Tungkal Ulu	–	1	5
Merlung	–	1	5
Batang Asam	–	1	5
Tebing Tinggi	–	2	9
Renah Mendaluh	–	1	3
Muara Papalik	–	2	4
Pengabuan	–	1	6
Senyerang	–	1	7
Tungkal Ilir	1	2	7
Bram Itam	–	1	6
Seberang Kota	–	1	3
Betara	–	1	5
Kuala Betara	–	1	6
<b>Tanjung Jabung Barat</b>	<b>1</b>	<b>16</b>	<b>71</b>

Lanjutan Tabel/*Continued Table* 4.2.4

Kecamatan <i>Subdistrict</i>	Posyandu <i>Integrated Service Post</i>	Klinik/Balai Kesehatan <i>Medical Clinic</i>	Poskesdes <i>Village Health Post</i>
(1)	(2)	(3)	(4)
Tungkal Ulu	17	3	7
Merlung	20	1	10
Batang Asam	22	1	9
Tebing Tinggi	32	4	5
Renah Mendaluh	13	0	7
Muara Papalik	12	1	6
Pengabuan	27	0	9
Senyerang	28	0	10
Tungkal Ilir	46	3	5
Bram Itam	16	1	9
Seberang Kota	14	0	7
Betara	25	1	9
Kuala Betara	24	0	14
<b>Tanjung Jabung Barat</b>	<b>296</b>	<b>15</b>	<b>107</b>

Sumber/*Source*: Dinas Kesehatan Kabupaten Tanjung Jabung Barat /*Health Service of Tanjung Jabung Barat Regency*

**Tabel 4.2.5** Banyaknya Tenaga Kesehatan Menurut Sarana Pelayanan Kesehatan di Kabupaten Tanjung Jabung Barat, 2019  
**Number of Medical Personnel by Medical Facility in Tanjung Jabung Barat Regency, 2019**

Sarana Pelayanan Medical Facility	Dokter Spesialis Medical Specialist	Dokter Gigi Dentist	Dokter Umum General Practitioners
(1)	(2)	(3)	(4)
Puskesmas	-	11	32
Klinik Swasta	-	4	20
Instalasi Farmasi	-	-	-
Dinas Kesehatan	-	1	5
Rumah Sakit	11	4	10
<b>Tanjung Jabung Barat</b>	<b>11</b>	<b>20</b>	<b>67</b>

Lanjutan Tabel/*Continued Table* 4.2.5

<b>Sarana Pelayanan Medical Facility</b>	<b>Perawat Nurse</b>	<b>Bidan Midwife</b>	<b>Farmasi Pharmaceutical</b>
(1)	(2)	(3)	(4)
Puskesmas	305	470	40
Klinik Swasta	14	32	10
Instalasi Farmasi	-	-	-
Dinas Kesehatan	2	3	2
Rumah Sakit	113	35	20
<b>Tanjung Jabung Barat</b>	<b>434</b>	<b>540</b>	<b>72</b>

Lanjutan Tabel/*Continued Table 4.2.5*

<b>Sarana Pelayanan Medical Facility</b>	<b>Ahli Gizi Nutritionist</b>	<b>Teknisi Medis Medical Technician</b>	<b>Sanitasi Sanitation</b>	<b>Kesehatan Masyarakat Public Helath</b>
(1)	(2)	(3)	(4)	
Puskesmas	23	30	24	31
Klinik Swasta	0	1	0	2
Instalasi Farmasi	0	0	0	0
Dinas Kesehatan	1	1	2	5
Rumah Sakit	6	6	5	3
<b>Tanjung Jabung Barat</b>	<b>30</b>	<b>38</b>	<b>31</b>	<b>41</b>

Sumber/*Source*: Dinas Kesehatan Kabupaten Tanjung Jabung Barat /*Health Service of Tanjung Jabung Barat Regency*

**Tabel**  
**Table** 4.2.6**Banyaknya Balita yang Pernah Mendapat Imunisasi Menurut Jenis Imunisasi dan Kecamatan di Kabupaten Tanjung Jabung Barat, 2019**  
*Number of Medical Personnel by Medical Facility in Tanjung Jabung Barat Regency, 2019*

<b>Kecamatan Subdistrict</b>	<b>BCG</b>	<b>Campak</b>	<b>DPT 1</b>
(1)	(2)	(3)	(4)
Tungkal Ulu	279	280	276
Merlung	330	314	306
Batang Asam	606	591	610
Tebing Tinggi	859	883	911
Renah Mendaluh	316	312	301
Muara Papalik	240	207	218
Pengabuan	502	475	487
Senyerang	438	407	415
Tungkal Ilir	1 411	1 400	1 361
Bram Itam	322	319	297
Seberang Kota	158	150	155
Betara	571	531	580
Kuala Betara	307	277	258
<b>Tanjung Jabung Barat</b>	<b>6 339</b>	<b>6 146</b>	<b>6 175</b>

Lanjutan Tabel/Continued Table 4.2.6

<b>Kecamatan Subdistrict</b>	<b>DPT 2</b>	<b>DPT 3</b>	<b>HB 0</b>
(1)	(5)	(6)	(7)
Tungkal Ulu	237	222	257
Merlung	304	315	338
Batang Asam	618	613	625
Tebing Tinggi	895	884	789
Renah Mendaluh	313	309	336
Muara Papalik	203	202	274
Pengabuan	487	454	573
Senyerang	408	400	430
Tungkal Ilir	1 336	1 336	1 461
Bram Itam	271	313	307
Seberang Kota	152	162	151
Betara	545	585	307
Kuala Betara	277	278	553
<b>Tanjung Jabung Barat</b>	<b>6 046</b>	<b>6 046</b>	<b>6 401</b>

Lanjutan Tabel/*Continued Table* 4.2.6

<b>Kecamatan Subdistrict</b>	<b>Polio 1</b>	<b>Polio 2</b>	<b>Polio 3</b>	<b>Polio 4</b>
<b>(1)</b>	<b>(8)</b>	<b>(9)</b>	<b>(10)</b>	<b>(11)</b>
Tungkal Ulu	271	276	247	245
Merlung	337	306	326	315
Batang Asam	606	613	629	614
Tebing Tinggi	864	911	936	884
Renah Mendaluh	319	297	313	308
Muara Papalik	237	215	203	215
Pengabuan	498	472	483	454
Senyerang	460	444	435	420
Tungkal Ilir	1 463	1 361	1 354	1 376
Bram Itam	327	319	289	308
Seberang Kota	158	154	153	162
Betara	552	582	543	544
Kuala Betara	308	268	277	278
<b>Tanjung Jabung Barat</b>	<b>6 400</b>	<b>6 218</b>	<b>6 188</b>	<b>6 123</b>

Sumber/*Source*: Dinas Kesehatan Kabupaten Tanjung Jabung Barat /*Health Service of Tanjung Jabung Barat Regency*



**Tabel 4.2.7** Jumlah Bayi lahir, Berat Badan Lahir Rendah (BBLR), Bergizi Buruk dan Kecamatan, 2019  
**Number of babies born, Low Birth Weight (LBW), Poor Nutrition and Districts, 2019**

Kecamatan Subdistrict	BCG	BBLR		Gizi Buruk
		Jumlah	Dirujuk	
(1)	(2)	(3)	(4)	(5)
Tungkal Ulu	260	9	-	-
Merlung	333	13	-	-
Batang Asam	611	14	-	-
Tebing Tinggi	905	13	-	2
Renah Mendaluh	290	3	-	1
Muara Papalik	227	0	-	-
Pengabuan	507	0	-	-
Senyerang	459	6	-	-
Tungkal Ilir	1 400	32	-	-
Bram Itam	306	5	-	-
Seberang Kota	171	2	-	1
Betara	583	16	-	-
Kuala Betara	301	1	-	-
<b>Tanjung Jabung Barat</b>	<b>6 353</b>	<b>114</b>	<b>-</b>	<b>4</b>

Sumber/Source: Dinas Kesehatan Kabupaten Tanjung Jabung Barat /Health Service of Tanjung Jabung Barat Regency

**Tabel**  
**Table** 4.2.8

**Jumlah Ibu Hamil, Melakukan Kunjungan K1, Melakukan Kunjungan K4, KEK, dan Mendapat Zat Besi, 2011-2019**  
**Number of Pregnant Women, K1 Visits, K4 Visits, Chronic Lack of Energy, and Gets Iron, 2011-2019**

Tahun Year	Jumlah Ibu Hamil Number of Pregnant Mom	Melakukan Kunjungan K1 K1 Visit	Melakukan Kunjungan K4 K4 Visit	Kurang Energi Kronis (KEK) Chronic Lack of Energy	Mendapat Zat Besi Get Iron
(1)	(2)	(3)	(4)	(5)	(6)
2011	7 218	6 997	6 949	-	6 869
2012	7 385	7 278	7 189	3	6 989
2013	7 432	7 319	7 239	-	7 151
2014	7 804	7 655	7 281	41	7 655
2015	7 061	7 046	6 628	-	6 632
2016	7 049	6 827	6 498	640	6 498
2017	7 030	6 725	6 272	285	6 261
2018	7 011	6 777	6 308	356	6 320
2019	6 988	6 985	6 539	634	6 539

Sumber/Source: Dinas Kesehatan Kabupaten Tanjung Jabung Barat /Health Service of Tanjung Jabung Barat Regency

**Tabel 4.2.9** Jumlah Kasus 10 Penyakit Terbanyak di Kabupaten Tanjung Jabung Barat, 2019  
**Table** Most Cases of 10 Diseases in Tanjung Jabung Barat Regency, 2019

Jenis Penyakit <i>Diseases</i>	Banyaknya Kasus <i>Number of Cases</i>	Persentase <i>Percentage</i>
(1)	(2)	(3)
ISPA/ARI	31 433	26,89
Hipertensi/ <i>Hypertension</i>	26 548	22,71
Gastritis/ <i>Gastritis</i>	11 741	10,05
Kelainan Kelenjar Lunak/ <i>Soft Gland Disorder</i>	11 294	9,66
Dispepsia/ <i>Dyspepsia</i>	8 958	7,66
Diare/ <i>Diarrhea</i>	7 626	6,52
Influenza Tidak Diidentifikasi Virus/ <i>Influenza Not Identified with Virus</i>	7 253	6,21
Dermatitis Kontak Alergi/ <i>Allergic Contact Dermatitis</i>	4 527	3,87
Penyakit pada Jaringan Pulpa & Periapikal/ <i>Pulp and Periapical Tissue Disease</i>	4 487	3,84
Diabetes Melitus/ <i>Diabetes Melitus</i>	3 010	2,58

Sumber/Source: Dinas Kesehatan Kabupaten Tanjung Jabung Barat /Health Service of Tanjung Jabung Barat Regency

**Tabel**  
**Table** 4.2.10**Banyaknya Penderita Demam Berdarah dan Penderita yang Meninggal, 2019**  
**Number of Dengue Fever Patients and Death Patients, 2019**

Kecamatan Subdistrict	Penderita Patients	Meninggal Died
(1)	(2)	(3)
Tungkal Ulu	-	-
Merlung	7	-
Batang Asam	1	-
Tebing Tinggi	28	-
Renah Mendaluh	1	-
Muara Papalik	1	-
Pengabuan	2	-
Senyerang	3	-
Tungkal Ilir	198	-
Bram Itam	17	-
Seberang Kota	5	-
Betara	39	-
Kuala Betara	5	-
<b>Tanjung Jabung Barat</b>	<b>307</b>	<b>-</b>

Sumber/Source: Dinas Kesehatan Kabupaten Tanjung Jabung Barat /Health Service of Tanjung Jabung Barat Regency

**Tabel** 4.2.11 **Banyaknya Kelahiran Menurut Penolong Kelahiran di Kabupaten Tanjung Jabung Barat, 2014-2019**  
**Table** *Number of Births According to Birth Attendants in Tanjung Jabung Barat Regency, 2014-2019*

Tahun Year	Penolong Kelahiran/ Birth Attendants			Persentase Melahirkan Dibantu Tenaga Kesehatan Birth Attendants by Health Worker Percentage
	Tenaga Kesehatan Health Worker	Non Tenaga Kesehatan Non Health Worker	Jumlah Total	
(1)	(2)	(3)	(4)	(5)
2014	6 883	577	7 460	92,40
2015	6 233	336	6 569	94,89
2016	5 888	224	6 112	96,34
2017	5 677	204	5 881	86,60
2018	5 961	232	6 193	89,10
2019	6 103	216	6 319	91,50

Sumber/Source: Dinas Kesehatan Kabupaten Tanjung Jabung Barat /Health Service of Tanjung Jabung Barat Regency

**Tabel**  
**Table** 4.2.11

**Jumlah Kasus HIV dan AIDS Menurut Kelompok Umur dan Jenis Kelamin, 2019**  
**Number of HIV and AIDS Cases by Age Group and Gender, 2019**

Kelompok Umur <i>Age Group</i>	Kasus HIV/ <i>HIV Cases</i>		Kasus AIDS/ <i>AIDS Cases</i>	
	Laki-Laki <i>Men</i>	Perempuan <i>Women</i>	Laki-Laki <i>Men</i>	Perempuan <i>Women</i>
(1)	(2)	(3)	(4)	(5)
≤ 4 Tahun/ <i>Years</i>	1	1	1	-
5 - 14 Tahun/ <i>Years</i>	-	-	-	-
15 - 19 Tahun/ <i>Years</i>	-	-	-	-
20 - 24 Tahun/ <i>Years</i>	-	2	-	-
25 - 49 Tahun/ <i>Years</i>	2	2	3	-
≥ 50 Tahun/ <i>Years</i>	-	-	1	-
<b>Jumlah/Total</b>	3	5	5	-

Sumber/Source: Dinas Kesehatan Kabupaten Tanjung Jabung Barat /Health Service of Tanjung Jabung Barat Regency

### 4.3 AGAMA DAN SOSIAL LAINNYA RELIGION AND OTHER SOCIAL AFFAIRS

**Tabel** 4.3.1 Jumlah Penduduk Menurut Kecamatan dan Agama yang Dianut, (2019)  
**Table** 4.3.1 Population by Subdistrict and Religion, (2019)

Kecamatan Subdistrict	Islam	Protestan Protestant	Katolik Catholic	Hindu	Budha Buddha	Lainnya Others
(1)	(2)	(3)	(4)	(5)	(6)	(7)
Tungkal Ulu	12 618	1 279	106	-	7	9
Merlung	14 956	1 081	66	-	2	-
Batang Asam	24 302	7 844	924	-	-	-
Tebing Tinggi	32 029	3 267	263	10	59	2
Renah Mendaluh	13 684	1 312	88	1	-	19
Muara Papalik	9 595	575	48	-	-	-
Pengabuan	26 230	36	6	-	1	-
Senyerang	24 852	61	7	-	-	-
Tungkal Ilir	71 166	1 134	176	3	1 301	117
Bram Itam	18 832	85	7	1	6	-
Seberang Kota	9 135	1	-	-	-	-
Betara	28 464	719	35	3	2	-
Kuala Betara	13 538	40	4	-	-	-
<b>Tanjung Jabung Barat</b>	<b>299 401</b>	<b>17 434</b>	<b>1 730</b>	<b>18</b>	<b>1 378</b>	<b>147</b>

Sumber/Source: Dinas Kependudukan dan Pencatatan Sipil Tanjung Jabung Barat/Population and Civil Registration Agency of Tanjung Jabung Barat Regency

**Tabel**  
**Table** 4.3.2

**Jumlah Tempat Peribadatan Menurut Kecamatan,**  
**(2019)**  
**Number of Places of Worship by Subdistrict and Religion,**  
**(2019)**

Kecamatan Subdistrict	Masjid Mosque	Langgar Small Mosque	Mushola Pray Room	Gereja Protestan Protestant Church	Pura Temple	Vihara
(1)	(2)	(3)	(4)	(5)	(6)	(7)
Tungkal Ulu	18	17	3	4	-	-
Merlung	17	20	-	-	-	1
Batang Asam	24	45	7	17	1	-
Tebing Tinggi	...	...	...	...	...	...
Renah Mendaluh	13	15	8	-	-	-
Muara Papalik	15	19	-	5	-	-
Pengabuan	52	64	5	-	-	-
Senyerang	53	64	-	-	-	-
Tungkal Ilir	34	70	-	3	-	1
Bram Itam	34	-	19	-	-	-
Seberang Kota	22	24	7	-	-	-
Betara	28	45	8	-	-	-
Kuala Betara	25	30	1	-	-	-
<b>Tanjung Jabung Barat</b>	...	...	...	...	...	...

Sumber/Source: Kementerian Agama Kabupaten Tanjung Jabung Barat/Ministry of Religious Affairs of Tanjung Jabung Barat Regency



**Tabel 4.3.2** Jumlah Jemaah Haji Menurut Kecamatan, (2015-2019)  
**Table** Number of Hajj Pilgrims by Subdistrict, (2015-2019)

Kecamatan Subdistrict	2015	2016	2017	2018	2019
(1)	(2)	(3)	(4)	(5)	(6)
Tungkal Ulu	2	7	...	...	...
Merlung	-	2	...	...	...
Batang Asam	-	-	...	...	...
Tebing Tinggi	6	-	...	...	...
Renah Mendaluh	-	-	...	...	...
Muara Papalik	-	-	...	...	...
Pengabuan	32	9	...	...	...
Senyerang	15	16	...	...	...
Tungkal Ilir	184	139	...	...	...
Bram Itam	11	-	...	...	...
Seberang Kota	-	-	...	...	...
Betara	19	21	...	...	...
Kuala Betara	12	-	...	...	...
<b>Tanjung Jabung Barat</b>	<b>281</b>	<b>194</b>	<b>122</b>	<b>257</b>	<b>350</b>

Sumber/Source: Kementerian Agama Kabupaten Tanjung Jabung Barat/Ministry of Religious Affairs of Tanjung Jabung Barat Regency

**Tabel** 4.3.3  
**Table**

**Jumlah Desa<sup>1</sup>/Kelurahan yang Mengalami Bencana Alam<sup>2</sup> Menurut Kecamatan, 2011– 2018**  
**Number of Villages<sup>1</sup> that Had Natural Disaster<sup>2</sup> by Subdistrict, 2011– 2018**

Kecamatan Subdistrict	Banjir/Flood		
	2011	2014	(2018)
(1)	(2)	(3)	(4)
Tungkal Ulu	5	6	6
Merlung	0	2	5
Batang Asam	4	3	4
Tebing Tinggi	0	1	0
Renah Mendaluh	0	0	1
Muara Papalik	1	5	7
Pengabuan	0	0	1
Senyerang	0	0	0
Tungkal Ilir	1	1	0
Bram Itam	0	0	0
Seberang Kota	0	0	0
Betara	1	1	2
Kuala Betara	0	0	2
<b>Tanjung Jabung Barat</b>	<b>12</b>	<b>19</b>	<b>28</b>

Lanjutan Tabel/*Continued Table 4.3.3*

Kecamatan Subdistrict	Gempa Bumi/ <i>Earthquake</i>		
	2011	2014	2018
(1)	(5)	(6)	(7)
Tungkal Ulu	0	0	0
Merlung	0	0	0
Batang Asam	0	0	0
Tebing Tinggi	0	0	0
Renah Mendaluh	0	0	0
Muara Papalik	0	0	0
Pengabuan	0	0	0
Senyerang	0	0	0
Tungkal Ilir	0	0	0
Bram Itam	0	0	0
Seberang Kota	0	0	0
Betara	0	0	0
Kuala Betara	0	0	0
<b>Tanjung Jabung Barat</b>	<b>0</b>	<b>0</b>	<b>0</b>

Lanjutan Tabel/Continued Table 4.3.3

Kecamatan Subdistrict	Tanah Longsor/Landslide		
	2011	2014	2018
(1)	(8)	(9)	(10)
Tungkal Ulu	0	0	0
Merlung	0	0	0
Batang Asam	0	0	1
Tebing Tinggi	0	0	0
Renah Mendaluh	0	0	0
Muara Papalik	0	0	0
Pengabuan	0	0	0
Senyerang	2	1	0
Tungkal Ilir	0	0	1
Bram Itam	0	0	0
Seberang Kota	0	0	0
Betara	0	0	0
Kuala Betara	0	0	0
<b>Tanjung Jabung Barat</b>	<b>2</b>	<b>1</b>	<b>2</b>

Catatan/Note: <sup>1</sup> Desa pada tabel ini termasuk Unit Permukiman Transmigrasi (UPT) yang masih dibina oleh kementerian terkait dan nagari di Provinsi Sumatera Barat/Villages in this table are included in Transmigration Settlement Unit which is still fostered by the relevant ministries and the nagari in the Province of Sumatera Barat

<sup>2</sup>Terjadi dalam tiga tahun terakhir sampai dengan saat pencacahan/Occured during the last three years by the time of enumeration

Sumber/Source: BPS, Pendataan Potensi Desa (Podes)/BPS-Statistics Indonesia, Village Potential Data Collecting

#### 4.4 KEMISKINAN POVERTY

**Tabel 4.4.1** **Garis Kemiskinan, Jumlah, dan Persentase Penduduk Miskin di Kabupaten Tanjung Jabung Barat, 2012–2019**  
*Poverty Line, Number, and Percentage of Poor People in Tanjung Jabung Barat Regency, 2012–2019*

Tahun Year	Garis Kemiskinan (rupiah/kapita/bulan) Poverty Line (rupiah/capita/month)	Jumlah Penduduk Miskin (ribu) Number of Poor People (thousand)	Persentase Penduduk Miskin Percentage of Poor People
(1)	(2)	(3)	(4)
2012	254 547	32,10	10,92
2013	270 069	34,87	11,03
2014	279 000	35,68	11,64
2015	286 671	39,10	12,63
2016	303 479	37,24	11,81
2017	314 436	36,33	11,32
2018	348 495	36,28	11,10
2019	364 012	35,12	10,56

Sumber/Source: BPS, Survei Sosial Ekonomi Nasional Maret/BPS-Statistics Indonesia, March National Socioeconomic Survey

**Tabel** 4.4.2  
**Table**

**Indeks Kedalaman Kemiskinan, Indeks Keparahan Kemiskinan, dan Gini Rasio di Kabupaten Tanjung Jabung Barat, 2012–2019**  
*Poverty Gap Index, Poverty Severity Index, and Gini Ratio in Tanjung Jabung Barat Regency, 2012–2019*

Tahun Year	Indeks Kedalaman Kemiskinan <i>Poverty Gap Index</i>	Indeks Keparahan Kemiskinan <i>Poverty Severity Index</i>	Gini Rasio <i>Gini Ratio</i>
(1)	(2)	(3)	
2012	1,32	0,53	0,32
2013	1,94	0,53	0,31
2014	1,82	0,45	0,33
2015	2,15	0,61	0,36
2016	1,61	0,36	0,33
2017	2,35	0,67	0,29
2018	1,7	0,42	0,36
2019	1,68	0,44	0,28

Sumber/Source: BPS, Survei Sosial Ekonomi Nasional Maret/BPS-Statistics Indonesia, March National Socioeconomic Survey



05

## PERTANIAN PERKEBUNAN PETERNAKAN DAN PERIKANAN

AGRICULTURE ESTATES LIVESTOCK AND FISHERY

### POPULASI TERNAK LIVESTOCK POPULATION

**8.778**

SAPI  
COW

**46.612**

KAMBING  
GOAT

**1.470.855**

AYAM  
CHICKEN

**772**


KERBAU  
BUFFALO

**791**

DOMBA  
SHEEP

**132**

BABI  
PIG







**PENJELASAN TEKNIS**

1. **Lahan sawah** adalah lahan pertanian yang berpetak-petak dan dibatasi oleh pematang (galangan) saluran untuk menahan/ menyalurkan air yang biasanya ditanami padi sawah tanpa memandang dari mana diperoleh atau status lahan tersebut. Lahan yang dimaksud termasuk lahan yang terdaftar di Pajak Bumi Bangunan luran Pembangunan Daerah lahan bengkok lahan serobotan lahan rawa yang ditanami padi dan lahan bekas tanaman tahunan yang telah dijadikan sawah baik yang ditanami padi palawija atau tanaman semusim lainnya.
2. **Tegal/Kebun** adalah lahan pertanian bukan sawah (lahan kering) yang ditanami tanaman semusim atau tahunan dan terpisah dengan halaman sekitar rumah serta penggunaannya tidak berpindah pindah.
3. **Ladang/Huma** adalah lahan pertanian bukan sawah (lahan kering) yang biasanya ditanami tanaman semusim dan penggunaannya hanya semusim atau dua musim kemudian akan ditinggalkan bila sudah tidak subur lagi (berpindah-pindah). Kemungkinan lahan ini beberapa tahun kemudian akan

**TECHNICAL NOTES**

1. **Wetland** is agricultural land that separated by small dykes to resist water where the main crop is usually wetland paddy without considering where it is got from or the status of the land. It includes the land that is registered at land income tax office regional development contribution 'bengkok' land illegal ownership swamps for rice cultivation and annual crop land mark that has been used as rice field which are both planted with paddy secondary crops or the other seasonal crops.
2. **Dry field/Garden** is an dryland (unirrigated land) which is planted with seasonal or annual crops and separately from the yard around the house without shifting
3. **Unirrigated agricultural field /Shifting cultivation land** is dryland (unirrigated land) that usually is cultivated for seasonal crops and utilized only for one or two seasons then it will be left when it is not fertile (shifting). Maybe this land will be used again in a few years if it has been fertile.

dikerjakan kembali jika sudah subur.

- |   |   |
|---|---|
| <p><b>4. Lahan yang sementara tidak diusahakan</b> adalah lahan yang biasanya diusahakan tetapi untuk sementara (lebih dari 1 (satu) tahun tetapi kurang dari atau sama dengan 2 (dua) tahun) tidak diusahakan termasuk lahan sawah yang tidak diusahakan selama lebih dari 2 (dua) tahun.</p>  | <p><b>4. <i>Temporarily unused land is land</i></b> that is regularly used but temporarily (more than a year but less or equal than twoyears) is unused it includes wetland that is not cultivated more than two years.</p>   |
| <p>5. Data pokok tanaman pangan yang dikumpulkan adalah luas panen dan produktivitas (hasil per hektar). Produksi tanaman pangan merupakan hasil perkalian antara luas panen dengan produktivitas. Pengumpulan data luas panen dilakukan setiap bulan dengan pendekatan area kecamatan di seluruh wilayah Indonesia. Pengumpulan data produktivitas dilakukan melalui pengukuran langsung pada plot ubinan berukuran 2½ m x 2½ m. Pengumpulan data produktivitas dilakukan setiap subround (empat bulanan) pada waktu panen petani.</p> | <p>5. <i>The main food crops data collected consists of harvested area and productivity (yield per hectare). Food crops production is generated by harvested area multiplied by productivity. The harvested area data is collected every month using sub district area approach in all sub district in Indonesia. The productivity data collection is conducted by a direct measurement in 2½m x 2½m crop cutting plot. The productivity measurement is conducted in every subround (four monthly) at the time when farmers are harvesting their crops.</i></p> |
| <p>6. Data produksi padi dan palawija yang disajikan adalah dalam kualitas: gabah kering giling (padi) pipilan kering (jagung) biji kering (kedelai dan kacang tanah) dan umbi basah (ubi</p>   | <p>6. <i>Production of paddy and secondary crops data are presented in the form of: dry unhusked rice (paddy) dry loose maize (maize) dry shells crops (soybeans and peanuts) and</i></p>   |

kayu dan ubi jalar).

*fresh roots (cassava and sweet potatoes).*

**7. Tanaman sayuran dan buah-buahan semusim**

**Tanaman sayuran semusim** adalah tanaman sumber vitamin garam mineral dan lain-lain yang dikonsumsi dari bagian tanaman yang berupa daun bunga buah dan umbinya yang berumur kurang dari satu tahun.

**Tanaman buah-buahan semusim** adalah tanaman sumber vitamin garam mineral dan lain-lain yang dikonsumsi dari bagian tanaman yang berupa buah berumur kurang dari satu tahun tidak berbentuk pohon/rumpun tetapi menjalar dan berbatang lunak.

**7. Seasonal vegetable and fruit plants**

**Seasonal vegetable plants are plants** which are the sources of vitamin mineral salt etc consumed from the part of the plant in the form of leaf flower fruit and root with the age of less than one year.

**Seasonal fruit plants are plants** which are the sources of vitamin mineral salt etc consumed from the part of the plant in the form of fruits. These plants are creeps with the age of less than one year.

**8. Tanaman buah-buahan dan sayuran tahunan**

**Tanaman buah-buahan tahunan** adalah tanaman sumber vitamin garam mineral dan lain-lain yang dikonsumsi dari bagian tanaman yang berupa buah dan merupakan tanaman tahunan.

**Tanaman sayuran tahunan** adalah tanaman sumber vitamin garam mineral dan lain-lain yang dikonsumsi dari bagian tanaman yang berupa daun dan atau buah yang berumur lebih dari satu tahun.

**8. Annual fruit and vegetable plants**

**Annual fruit plants are plants** which are the sources of vitamin contained mineral salt etc consumed from the part of plant in the form of fruit and more than one year of ages.

**Annual vegetable plants are plants** which are the sources of vitamin contained mineral salt etc consumed from the part of the plant in the form of vegetable and more than one year of age.

- 9. Tanaman biofarmaka** adalah tanaman yang bermanfaat untuk obat-obatan kosmetik dan kesehatan yang dikonsumsi atau digunakan dari bagian-bagian tanaman seperti daun batang buah umbi (rimpang) ataupun akar.
- 9. Medicinal plants** are plants which are useful for medicine. It is consumed from part of the plant such as leaf flower fruit tuber and root.
- 10. Tanaman hias** adalah tanaman yang mempunyai nilai keindahan baik bentuk warna daun tajuk maupun bunganya sering digunakan untuk penghias pekarangan dan lain sebagainya.
- 10. Ornamental plants** are plants which have a beauty value either in shape colour of leaf or crown of flower and they are often used as a yard decorator.
- 11. Luas panen tanaman hortikultura** adalah luas tanaman sayuran buah-buahan biofarmaka dan tanaman hias yang diambil hasilnya/dipanen pada periode pelaporan.
- 11. Harvested area of horticulture** is area which vegetable fruit medicinal and ornamental plant of crop harvested during the period of report.
- 12. Luas panen untuk tanaman sayuran** adalah luas tanaman yang dipanen sekaligus/habis/dibongkar dan luas tanaman yang dipanen berkali-kali (lebih dari satu kali)/belum habis.  
**Tanaman yang dipanen sekaligus/habis/dibongkar** adalah tanaman yang sehabis panen langsung dibongkar/dicabut terdiri dari bawang merah bawang putih bawang daun kentang kol/kubis kembang kol petsai/sawi wortel lobak dan kacang merah.  
**Tanaman yang dipanen**
- 12. Harvested area of vegetables** is area of entirely plant harvested/ demolished and plant harvested several times/undemolished.  
**Entirely plants harvested/ demolished** are plants usually harvested once and demolished to be substituted by other plants consisting of: shallots garlic leeks potato cabbage cauli flower mustard green carrots chinese radish and red kidney beans.  
**Plants harvested several times/ undemolished** are plants usually harvested more than once and demolished in the case that

**berkali-kali (lebih dari satu kali)/belum habis** adalah tanaman yang pemanenannya lebih dari satu kali dan biasanya dibongkar apabila panen terakhir sudah tidak memadai lagi terdiri dari: kacang panjang cabe besar cabe rawit jamur tomat terung buncis ketimun labu siam kangkung bayam melon semangka dan blewah.

*the last harvest was economically not profitable. They consist of : yard long beans chili small chili mushroom tomatoes egg plant french beans cucumber pumpkin/ chajota swamp cabbage spinach melon watermelon and blewah .*

13. Produksi hortikultura adalah hasil menurut bentuk produk dari setiap tanaman sayuran buah-buahan biofarmaka dan tanaman hias yang diambil berdasarkan luas yang dipanen/ tanaman yang menghasilkan pada bulan/triwulan laporan.
  14. Data perkebunan besar dikumpulkan oleh BPS setiap bulan secara lengkap (sensus bulanan) dengan sistem surat pos. Khusus untuk tanaman kelapa cengkeh dan kapok datanya diperoleh dari Direktorat Jenderal Perkebunan. Data perkebunan rakyat juga diperoleh dari Direktorat Jenderal Perkebunan.
  15. Penghitungan luas tanaman perkebunan besar adalah pada keadaan akhir tahun dan tidak termasuk yang luasnya kurang dari 5 hektar.
  16. Bentuk produksi perkebunan
13. *Horticulture production is the standard production quantity form of vegetable fruit medicinal and ornamental plant based on harvested area/the number of production plants reported monthly/quarterly.*
  14. *Data on estates are collected by the BPS every month on complete basis through a mailing system. Data on coconut clove and kapok as well as on smallholder plantation are acquired from the Directorate General of Estates.*
  15. *Planted areas of estates refer to condition at the end of the year and exclude areas less than 5 hectares.*
  16. *Production of estates crops are follows: dry rubber (rubber); dry*

adalah; karet kering (karet) daun kering (teh dan tembakau) biji kering (kopi dan coklat) kulit kering (kayu manis dan kina) serat kering (rami) bunga kering (cengkeh) refined sugar (tebu dari perkebunan besar) gula mangkok (tebu dari perkebunan rakyat) ekivalen kopra (kopra) biji dan bunga (pala) serta minyak daun (sereh).

*leaves (tea and tobacco); dry beans (coffee and cocoa); dry bark (cassia vera and cinchona); dry fibre (rosella); dry flowers/buds (cloves); refined sugar (sugar cane from estate); cup sugar (sugar cane from smallholders); copra (copra); seeds and buds (nutmeg); and leaf oil (citronella).*

17. Persediaan akhir tahun produksi perkebunan besar bukan merupakan cadangan penyangga (buffer stock).
  18. Data Statistik Kehutanan sebagian besar merupakan data sekunder yang bersumber dari Kementerian Kehutanan.
  19. Kawasan hutan adalah wilayah tertentu yang berupa hutan yang ditunjuk dan atau ditetapkan oleh pemerintah untuk dipertahankan keberadaannya sebagai hutan tetap. Hal ini untuk menjamin kepastian hukum mengenai status kawasan hutan letak batas dan luas suatu wilayah tertentu yang sudah ditunjuk menjadi kawasan hutan tetap.
  20. Kawasan hutan Indonesia ditetapkan oleh Menteri Kehutanan dalam bentuk Surat Keputusan Menteri Kehutanan tentang Penunjukan Kawasan
17. *The production availability of estates at the end of year is not the buffer stock.*
  18. *Most of forestry statistics are secondary data obtained from the Ministry of Forestry.*
  19. *Forest Area is a specific territory of forest ecosystem determined and or decided by the government as a permanent forest. Such decision is important to maintain the size of forest area and to ensure its legitimation and boundary demarcation of permanent forest.*
  20. *Indonesian forest area is determined by the Minister of Forestry in the format of Ministerial Decree on the Designation of Provincial Forest Area and Inland Water Coastal*

Hutan dan Perairan Provinsi. Penunjukan Kawasan Hutan ini disusun berdasarkan hasil pemaduserasian antara Rencana Tata Ruang Wilayah Provinsi (RTRWP) dengan Tata Guna Hutan Kesepakatan (TGHK).

21. Penunjukan kawasan hutan mencakup pula kawasan perairan yang menjadi bagian dari Kawasan Suaka Alam (KSA) dan Kawasan Pelestarian Alam (KPA).
22. Kawasan Suaka Alam (KSA) adalah kawasan dengan ciri khas tertentu baik di darat maupun di perairan yang mempunyai fungsi pokok sebagai kawasan pengawetan keanekaragaman tumbuhan dan satwa serta ekosistemnya yang juga berfungsi sebagai wilayah sistem penyangga kehidupan.
23. Kawasan Pelestarian Alam (KPA) adalah kawasan dengan ciri khas tertentu baik di darat maupun di perairan yang mempunyai fungsi pokok perlindungan sistem penyangga kehidupan pengawetan keanekaragaman jenis tumbuhan dan satwa serta pemanfaatan secara lestari sumber daya alam hayati dan ekosistemnya.

*and Marine Ecosystem. The designation of Forest Area is formulated based on integrated and harmonized of Provincial Spatial Planning (RTRWP) and Forest Land Use by Concensus (TGHK).*

21. *The designation of forest area in some cases also cover inland water coastal and marine ecosystem that may become part of Sanctuary Reserve Area (KSA) and Nature Conservation Area (KPA).*
22. *A Sanctuary Reserve Area is a specific terrestrial or aquatic area having specific criteria for preserving biodiversity plant and animal as well as ecosystem which also serve as life support system.*
23. *A Nature Conservation area is a specific terrestrial or aquatic area whose main function is to serve life support system and preserve diversity of plant and animal species as well as to provide a sustainable utilization of living resources and their ecosystems.*



24. Berdasarkan Undang-Undang No. 41 Tahun 1999 tentang Kehutanan kawasan hutan dibagi ke dalam kelompok Hutan Konservasi Hutan Lindung dan Hutan Produksi.
25. Hutan Konservasi adalah kawasan hutan dengan ciri khas tertentu yang mempunyai fungsi pokok pengawetan keanekaragaman tumbuhan dan satwa serta ekosistemnya.
26. Hutan Lindung adalah kawasan hutan yang mempunyai fungsi pokok sebagai perlindungan sistem penyangga kehidupan untuk mengatur tata air mencegah banjir mengendalikan erosi mencegah intrusi air laut dan memelihara kesuburan tanah.
27. Hutan Produksi adalah kawasan hutan yang mempunyai fungsi pokok memproduksi hasil hutan. Hutan produksi terdiri dari Hutan Produksi Tetap (HP) Hutan Produksi Terbatas (HPT) dan Hutan Produksi yang dapat dikonversi.
28. Hutan Konservasi terdiri dari: Kawasan suaka alam berupa Cagar Alam (CA) dan Suaka Margasatwa (SM); kawasan pelestarian alam berupa Taman Nasional (TN)
24. *In accordance to the Act on Forestry No. 41/1999 forest area is categorized as Conservation Forest Protection Forest and Production Forest.*
25. *Conservation Forest is a forest area having specific characteristic established for the purposes of conservation of animal and plant species as well as their ecosystem.*
26. *Protection Forest is a forest area designated to serve life support system maintain hydrological system prevent of flood erosion control seawater intrusion and maintain soil fertility.*
27. *Production Forest is a forest area designated mainly to promote sustainable forest production. Production forest is classified as permanent production forest limited production forest and convertible production forest.*
28. *Conservation Forest is divided into: Sanctuary Reserve area consists of Strict Nature Reserve and Wildlife Sanctuary. Nature conservation area consists of National Park (TN) Grand*

Taman Hutan Raya (THR) dan Taman Wisata Alam (TWA); Taman Buru (TB) Taman Buru adalah kawasan hutan yang ditetapkan sebagai tempat wisata berburu.

*Forest Park (THR) and Nature Recreation Park (TWA); Game Hunting Park (TB) Game Hunting Park is forest area devoted for game hunting recreation.*

29. Penetapan lahan kritis mengacu pada lahan yang telah sangat rusak karena kehilangan penutupan vegetasinya sehingga kehilangan atau berkurang fungsinya sebagai penahan air pengendali erosi siklus hara pengatur iklim mikro dan retensi karbon. Berdasarkan kondisi vegetasinya kondisi lahan dapat diklasifikasikan sebagai: sangat kritis kritis agak kritis potensial kritis dan kondisi normal.
30. Reboisasi atau rehabilitasi hutan bertujuan untuk menghutankan kembali kawasan hutan yang kritis di wilayah daerah aliran sungai (DAS) yang dilaksanakan bersama masyarakat secara partisipatif.
31. Pemanfaatan hasil hutan kayu adalah segala bentuk usaha yang memanfaatkan dan mengusahakan hasil hutan kayu dengan tidak merusak lingkungan dan tidak

29. *Critical land refers to a piece of land severely damaged due to lost of its vegetation cover so that its functions as water retention erosion control nutrient cycling micro climate regulator and carbon retention are completely depleted. Based upon its vegetation condition the land could be classified as : very critical critical slight critical potential critical and normal condition.*
30. *Reforestation or forest rehabilitation is intended to rehabilitate the critical land inside forest area or watershed to improve their ecological and hydrological functions. The activities were conducted with active participation of local communities who live nearby the target area.*
31. *Commercial utilization of timber as forest product is activities to utilize timber without destructing the environment and undermining the main functions of the forest area. Those activities could only be executed in forest area with high commercial timber*

mengurangi fungsi pokok hutan. Kegiatan ini hanya dapat dilaksanakan pada areal hutan yang memiliki potensi untuk dilakukan kegiatan pemanfaatan hasil hutan kayu dan dapat dilaksanakan setelah diperoleh izin usaha.

32. Izin Usaha Pemanfaatan Hasil Hutan Kayu (IUPHHK) pada hutan alam adalah izin untuk memanfaatkan hutan produksi yang kegiatannya terdiri dari pemanenan atau penebangan penanaman pemeliharaan pengamanan pengolahan dan pemasaran hasil hutan kayu. IUPHHK dapat diberikan kepada perorangan koperasi badan usaha swasta dan BUMN/BUMD.
33. Produksi hasil hutan utama yang dihasilkan dari hutan adalah kayu bulat. Produksi kayu bulat ini dihasilkan dari hutan alam melalui kegiatan perusahaan Hak Pengusahaan Hutan (HPH/IUPHHK) kegiatan ijin pemanfaatan kayu (IPK) dalam rangka pembukaan wilayah hutan pembangunan Hutan Tanaman Industri (HTI) serta kegiatan hutan rakyat.
34. Kayu Gergajian merupakan kayu hasil konversi kayu bulat dengan menggunakan mesin gergaji mempunyai bentuk gergaji mempunyai bentuk yang teratur dengan sisi-sisi

*value with license.*

32. *The license to commercially utilize timber in natural forest is license to utilize production forest for which the activities consist of harvesting or felling planting tending protecting processing and marketing. The license could be granted to individuals cooperatives private companies state-owned enterprises/local government-owned enterprises.*
33. *The main product of commercial forest operation is log. The log is harvested from various sources such as natural forest granted to concessionaires (IUPHHK/HPH) land clearing activities (IPK) industrial forest plantation (HTI) and community forest.*
34. *Sawn Timber Constitutes a sawmill product derived from logs as raw material. The product is characterized with regular forms having parallel sides at right angle to each other thickness*

sejajar dan sudut-sudutnya siku dengan ketebalan tidak lebih dari 6 cm dan kadar air tidak lebih dari 18 persen. Kayu gergajian yang diolah langsung dari kayu bulat wajib didukung dengan dokumen yang sah.

*not more than 6 cm and moisture content not to exceed 18 percent. Sawn timber produced directly from logs must be certified by a legal document.*

35. Kayu Lapis adalah panel kayu yang tersusun dari lapisan veneer dibagian luarnya sedangkan dibagian intinya (core) bisa berupa veneer atau material lain diikat dengan lem kemudian di-press (ditekan) sedemikian rupa sehingga menjadi panel yang kuat. Termasuk dalam artian ini adalah kayu lapis yang dilapisi lagi dengan material lain.
36. Data populasi ternak bersumber dari Direktorat Jenderal Peternakan dan Kesehatan Hewan Kementerian Pertanian sedangkan jumlah pemotongan ternak merupakan hasil Survei Laporan Pemotongan Ternak. Pengumpulan data pemotongan ternak dilakukan secara lengkap setiap triwulan di seluruh Rumah Potong Hewan (RPH) dan Tempat Pemotongan Hewan (TPH) yang ada di Indonesia. Pada tahun 2013 jumlah Dokumen RPH/TPH hasil pencacahan yang diolah sebanyak 4.033.
37. Data statistik perikanan

35. *Plywood is wood panel consisting of layers pressed together in between veneers; the core may be veneer or some other material bound together with glue and pressed tightly together to make a strong panel. Included to this definition is plywood covered with other materials.*
36. *Data of domestic livestock population are obtain from the Directorate General of Livestock and Animal Health Service while data on the number of animals slaughtered are based on the quarterly survey conducted by BPS. This survey is a complete enumeration on all slaughterhouses and abattoirs in Indonesia. There are 4.033 covered in 2013.*
37. *Fishery Statistics are secondary data obtained from the*

merupakan data sekunder yang bersumber dari Direktorat Jenderal Perikanan Tangkap dan Direktorat Jenderal Budidaya. Statistik perikanan dibedakan atas data Perikanan Tangkap dan Perikanan Budidaya. Perikanan Tangkap diklasifikasikan atas penangkapan ikan di laut dan penangkapan ikan di perairan umum. Perikanan Budidaya diklasifikasikan atas jenis budidaya yaitu budidaya laut tambak kolam karamba jaring apung dan sawah.

*Directorate General of Capture Fisheries and Directorate General of Aquaculture. Fishery statistics are categorized into capture fisheries and aquaculture. Capture fisheries are further classified into marine capture fisheries and inland open water capture fisheries. Aquaculture are further classified into several types of culture: marine culture brackish water pond fresh water pond cage floating net and fish breeding in paddy fields.*

38. Rumah Tangga Perikanan Tangkap adalah rumah tangga yang melakukan kegiatan penangkapan ikan/binatang air lainnya/tanaman air dengan tujuan sebagian/seluruh hasilnya untuk dijual.
39. Rumah Tangga Perikanan Budidaya adalah rumah tangga yang melakukan kegiatan budidaya ikan/binatang air lainnya/tanaman air dengan tujuan sebagian/seluruh hasilnya untuk dijual.

38. *A capture fishery household is a household conducting activities in catching fishes/other aquatic animals/aquatic plants for which the products are wholly or partly to be sold.*
39. *An aquaculture fishery household is a household conducting activities in culturing fishes/other aquatic animals/aquatic plants for which the products are wholly or partly to be sold. different types of parameters.*

**ULASAN**

**DESCRIPTION**

1. Tanaman Pangan  
 Produksi padi sawah Kabupaten  
 Tanjung Jabung Barat tahun 2019  
 sebesar 65 396 Ton GKG.

1. *Farm Food Crops*  
*The Production of wet rice field in*  
*Tanjung Jabung Barat Regency at 2019*  
*Is 65 396 Ton.*

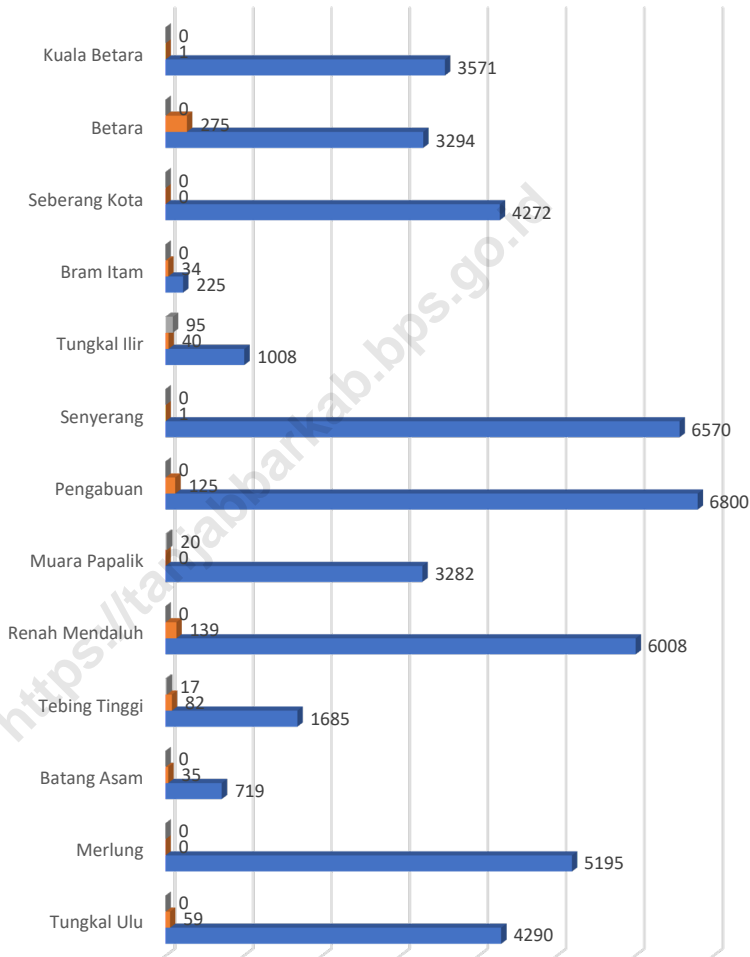
2. Perkebunan  
 Perkebunan di Kabupaten  
 Tanjung Jabung Barat pada  
 umumnya adalah perkebunan  
 rakyat. Produksi perkebunan rakyat  
 yang terbesar adalah kelapa sawit  
 dan kelapa dalam. Produksi kelapa  
 sawit Kabupaten Tanjung Jabung  
 Barat tahun 2019 adalah sebesar  
 131.235 ton. Sedangkan produksi  
 kelapa dalam sebesar 54.569 ton.

2. *Estates*  
*Commonly Tanjung Jabung Barat*  
*Regency Plantations are house hold*  
*planting which are mostly palm oil*  
*and coconut product. The production*  
*of palm oil in Tanjung Jabung Barat*  
*regency 2019 was 131.235 ton and*  
*production of coconut 54.569 ton.*

3. Peternakan  
 Jumlah ternak Kabupaten  
 Tanjung Jabung Barat pada tahun  
 2019 adalah sebagai berikut:  
 Sapi: 7.193 ekor Kerbau: 607 ekor  
 Kambing: 40.195 ekor Domba: 634  
 ekor dan Babi : 63 ekor.

3. *Livestock*  
*Tanjung Jabung Barat Regency has*  
*variety of cattles at 2019 such as 7.193*  
*cows 607 buffaloes 40.195 goats 634*  
*sheeps and 63 pigs.*

**Gambar 5.1** **Populasi Ternak Kecil di Kabupaten Tanjung Jabung Barat Menurut Kecamatan dan Jenis Ternak di Kabupaten Tanjung Jabung Barat (Ekor) (2019)**  
**Small Livestock Population in Tanjung Jabung Barat Regency by Subdistrict and Kind (2019)**

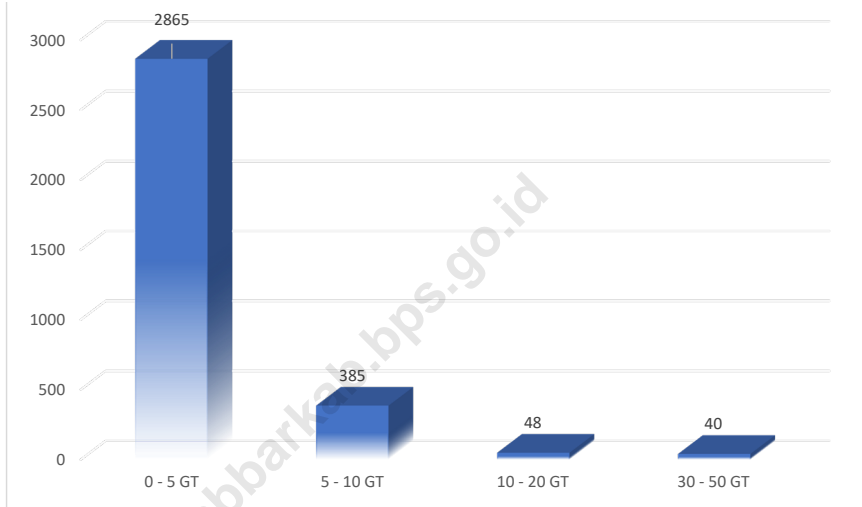


Catatan/Note: \* Angka Sementara/ Preliminary Figures

Sumber/Source: Dinas Perkebunan dan Peternakan Kabupaten Tanjung Jabung Barat/Plantation and Livestock Office Of Tanjung Jabung Barat Regency

**Gambar 5.2**  
**Figures**

**Jumlah Nelayan Menurut Ukuran Kapal di Kabupaten Tanjung Jabung Barat(2019)**  
**Number of Marine Fishing According to Ship in Tanjung Jabung Barat Regency (2019)**



Sumber/Source: Dinas Perikanan Kabupaten Tanjung Jabung Barat/Fisheries Office Of Tanjung Jabung Barat Regency



**5.1 PERTANIAN  
AGRICULTURE**

**Tabel 5.1.1 Luas Panen Padi Menurut Kecamatan (ha) 2018 dan 2019**  
**Table 5.1.1 Harvested Area of Paddy by Subdistrict (ha) 2018 and 2019**

Kecamatan Subdistrict	Luas Panen/Harvested Area	
	2018	2019
(1)	(2)	(3)
Tungkal Ulu	...	...
Merlung	...	...
Batang Asam	...	...
Tebing Tinggi	...	...
Renah Mendaluh	...	...
Muara Papalik	...	...
Pengabuan	...	...
Senyerang	...	...
Tungkal Ilir	...	...
Bram Itam	...	...
Seberang Kota	...	...
Betara	...	...
Kuala Betara	...	...
<b>Tanjung Jabung Barat</b>	<b>7 130</b>	<b>7 841</b>

Sumber/Source: BPS, Survei Kerangka Sampel Area/ BPS-Statistics Indonesia , Kerangka Sampel Area Survey

**Tabel**  
**Table** 5.1.2**Produksi Padi Menurut Kecamatan (Ton-GKG) 2018 dan 2019**  
**Paddy Production by Subdistrict (Ton-GKG) 2018 and 2019**

Kecamatan Subdistrict	Produksi Padi/Paddy Production	
	2018	2019
(1)	(2)	(3)
Tungkal Ulu	...	...
Merlung	...	...
Batang Asam	...	...
Tebing Tinggi	...	...
Renah Mendaluh	...	...
Muara Papalik	...	...
Pengabuan	...	...
Senyerang	...	...
Tungkal Ilir	...	...
Bram Itam	...	...
Seberang Kota	...	...
Betara	...	...
Kuala Betara	...	...
<b>Tanjung Jabung Barat</b>	<b>31 730</b>	<b>32 611</b>

Sumber/Source: BPS, Survei Kerangka Sampel Area/ BPS-Statistics Indonesia, Kerangka Sampel Area Survey

**Tabel** 5.1.3  
**Table**

**Produksi Beras Menurut Kecamatan (Ton-Beras) 2018 dan 2019**  
**Rice Production by Subdistrict (Ton-Rice) 2018 and 2019**

Kecamatan Subdistrict	Produksi Beras/Rice Production	
	2018	2019
(1)	(2)	(3)
Tungkal Ulu	...	...
Merlung	...	...
Batang Asam	...	...
Tebing Tinggi	...	...
Renah Mendaluh	...	...
Muara Papalik	...	...
Pengabuan	...	...
Senyerang	...	...
Tungkal Ilir	...	...
Bram Itam	...	...
Seberang Kota	...	...
Betara	...	...
Kuala Betara	...	...
<b>Tanjung Jabung Barat</b>	<b>18 260</b>	<b>18 767</b>

Sumber/Source: BPS, Survei Kerangka Sampel Area / BPS-Statistics Indonesia, Kerangka Sampel Area Survey

## 5.2 HORTIKULTURA HORTICULTURE

**Tabel 5.2.1 Luas Panen Tanaman Sayuran Menurut Kecamatan dan Jenis Tanaman (ha) 2018 dan 2019**  
*Harvested Area of Vegetables by Subdistrict and Kind of Plant (ha) 2018 and 2019*

Kecamatan Subdistrict	Bawang Merah/Shallot		Cabai/Chili	
	2018	2019	2018	2019
(1)	(2)	(3)	(4)	(5)
Tungkal Ulu	-	-	10	10
Merlung	-	-	13	17
Batang Asam	-	-	24	31
Tebing Tinggi	-	-	11	7
Renah Mendaluh	-	-	6	14
Muara Papalik	-	-	7	6
Pengabuan	-	-	7	9
Senyerang	-	-	1	1
Tungkal Ilir	-	-	18	6
Bram Itam	-	-	3	6
Seberang Kota	-	-	28	26
Betara	-	-	28	29
Kuala Betara	-	-	1	2
<b>Tanjung Jabung Barat</b>	<b>-</b>	<b>-</b>	<b>157</b>	<b>164</b>

Lanjutan Tabel/Continued Table 5.2.1

Kecamatan Subdistrict	Kentang/Potato		Kubis/Cabbage	
	2018	2019	2018	2019
(1)	(6)	(7)	(8)	(9)
Tungkal Ulu	-	-	-	-
Merlung	-	-	-	-
Batang Asam	-	-	-	-
Tebing Tinggi	-	-	-	-
Renah Mendaluh	-	-	-	-
Muara Papalik	-	-	-	-
Pengabuan	-	-	-	-
Senyerang	-	-	-	-
Tungkal Ilir	-	-	-	-
Bram Itam	-	-	-	-
Seberang Kota	-	-	-	-
Betara	-	-	-	-
Kuala Betara	-	-	-	-
<b>Tanjung Jabung Barat</b>	-	-	-	-

Lanjutan Tabel/*Continued Table* 5.2.1

Kecamatan Subdistrict	Petsai Chinese Cabbage		Tomat/Tomato		Bawang Putih/ Garlic	
	2018	2019	2018	2019	2018	2019
(1)	(10)	(11)	(12)	(13)	(14)	(15)
Tungkal Ulu	-	-	-	-	-	-
Merlung	-	-	-	-	-	-
Batang Asam	-	-	-	-	-	-
Tebing Tinggi	-	-	-	-	-	-
Renah Mendaluh	-	-	-	-	-	-
Muara Papalik	-	-	-	-	-	-
Pengabuan	-	-	-	2	-	-
Senyerang	-	-	-	-	-	-
Tungkal Ilir	-	-	-	-	-	-
Bram Itam	-	-	-	-	-	-
Seberang Kota	-	-	-	-	-	-
Betara	-	-	-	6	-	-
Kuala Betara	-	-	-	-	-	-
<b>Tanjung Jabung Barat</b>	-	-	-	<b>8</b>	-	-

Sumber/*Source*: BPS Statistik Pertanian Hortikultura SPH-SBS/*BPS-Statistics Indonesia Agricultural Statistic for Horticulture SPH-SBS*

**Tabel 5.2.2** **Produksi Tanaman Sayuran Menurut Kecamatan dan Jenis Tanaman (ton) 2018 dan 2019**  
**Production of Vegetables by Subdistrict and Kind of Plant (ton) 2018 dan 2019**

Kecamatan Subdistrict	Bawang Merah/Shallot		Cabai/Chili	
	2018	2019	2018	2019
(1)	(2)	(3)	(4)	(5)
Tungkal Ulu	-	-	512	150
Merlung	-	-	93	355
Batang Asam	-	-	2 746	1 616
Tebing Tinggi	-	-	107	133
Renah Mendaluh	-	-	76	224
Muara Papalik	-	-	67	84
Pengabuan	-	-	27	158
Senyerang	-	-	6	16
Tungkal Ilir	-	-	112	70
Bram Itam	-	-	188	108
Seberang Kota	-	-	800	624
Betara	-	-	687	449
Kuala Betara	-	-	14	22
<b>Tanjung Jabung Barat</b>	<b>-</b>	<b>-</b>	<b>5 435</b>	<b>4 009</b>

Lanjutan Tabel/*Continued Table* 5.2.2

Kecamatan Subdistrict	Kentang/Potato		Kubis/Cabbage	
	2018	2019	2018	2019
(1)	(6)	(7)	(8)	(9)
Tungkal Ulu	-	-	-	-
Merlung	-	-	-	-
Batang Asam	-	-	-	-
Tebing Tinggi	-	-	-	-
Renah Mendaluh	-	-	-	-
Muara Papalik	-	-	-	-
Pengabuan	-	-	-	-
Senyerang	-	-	-	-
Tungkal Ilir	-	-	-	-
Bram Itam	-	-	-	-
Seberang Kota	-	-	-	-
Betara	-	-	-	-
Kuala Betara	-	-	-	-
<b>Tanjung Jabung Barat</b>	-	-	-	-



Lanjutan Tabel/Continued Table 5.2.2

Kecamatan Subdistrict	Petai Chinese Cabbage		Tomat/Tomato		Bawang Putih/ Garlic	
	2018	2019	2018	2019	2018	2019
(1)	(10)	(11)	(12)	(13)	(14)	(15)
Tungkal Ulu	-	-	-	-	-	-
Merlung	-	-	-	-	-	-
Batang Asam	-	-	-	-	-	-
Tebing Tinggi	-	-	-	-	-	-
Renah Mendaluh	-	-	-	-	-	-
Muara Papalik	-	-	-	-	-	-
Pengabuan	-	-	-	25	-	-
Senyerang	-	-	-	-	-	-
Tungkal Ilir	-	-	-	-	-	-
Bram Itam	-	-	-	-	-	-
Seberang Kota	-	-	-	-	-	-
Betara	-	-	-	136	-	-
Kuala Betara	-	-	-	-	-	-
<b>Tanjung Jabung Barat</b>	-	-	-	<b>161</b>	-	-

Sumber/Source: BPS Statistik Pertanian Hortikultura SPH-SBS/BPS-Statistics Indonesia Agricultural Statistic for Horticulture SPH-SBS

**Tabel**  
**Table** 5.2.3**Luas Panen Tanaman Sayuran dan Buah-buahan  
Semusim Menurut Jenis Tanaman (ha) 2016–2019**  
**Harvested Area of Seasonal Vegetables and Fruits by  
Kind of Plant (ha) 2016–2019**

Jenis Tanaman Kind of Plants	2016	2017	2018	2019
(1)	(2)	(3)	(4)	(5)
Sayuran/ Vegetables				
Bawang Daun/ Wlech Onion	...	–	–	...
Bawang Merah/ Shallot	...	–	–	...
Bawang Putih/ Garlic	...	–	–	...
Bayam/ Spinach	...	24 00	16 00	...
Buncis/ Green Bean	...	1 00	–	...
Cabai Besar/ Chili (Capsicum Annum)	...	119 00	92 00	...
Cabai Rawit/ Chili (Capsicum Frutescens)	...	78 00	65 00	...
Cabai/ Chili	...	197 00	157 00	...
Jamur/ Mushroom	...	–	–	...
Kacang Merah/ Red Bean	...	–	–	...
Kacang Panjang/ Yardlong Bean	...	121 00	106 00	...
Kangkung/ Kangkong	...	21 00	23 00	...
Kembang Kol/ Cauliflower	...	–	–	...
Kentang/ Potato	...	–	–	...
Ketimun/ Cucumber	...	60 00	50 00	...
Kubis/ Cabbage	...	–	–	...
Labu Siam/ Chayote	...	–	–	...
Lobak/ Radish	...	–	–	...

Lanjutan Tabel/Continued Table 5.2.3

Jenis Tanaman <i>Kind of Plants</i>	2016	2017	2018	2019
(1)	(2)	(3)	(4)	(5)
Paprika/ Bell Pepper	...	–	–	...
Petsai/ Chinese Cabbage	...	–	–	...
Terung/ Eggplant	...	54 00	39 00	...
Tomat/ Tomato	...	5 00	–	...
Wortel/ Carrot	...	–	–	...
Buah–buahan/ Fruits				
Blewah/ Cantaloupe	...	–	2 00	...
Melon/ Melon	...	–	–	...
Semangka/ Watermelon	...	10 00	9 00	...
Stroberi/ Strawberry	...	–	–	...

Sumber/Source: BPS Statistik Pertanian Hortikultura SPH-SBS/BPS-Statistics Indonesia Agricultural Statistic for Horticulture SPH-SBS

**Tabel**  
**Table** 5.2.4**Produksi Tanaman Sayuran dan Buah-buahan Semusim Menurut Jenis Tanaman (kuintal) 2016–2019**  
*Production of Seasonal Vegetables and Fruits by Kind of Plant (quintal) 2016–2019*

Jenis Tanaman Kind of Plants	2016	2017	2018	2019
(1)	(2)	(3)	(4)	(5)
Sayuran/ Vegetables				
Bawang Daun/ Wlech Onion	...	–	–	...
Bawang Merah/ Shallot	...	–	–	...
Bawang Putih/ Garlic	...	–	–	...
Bayam/ Spinach	...	1 572 00	1 692 00	...
Buncis/ Green Bean	...	80 00	–	...
Cabai Besar/ Chili (Capsicum Annum)	...	4 155 00	3 628 00	...
Cabai Rawit/ Chili (Capsicum Frutescens)	...	2 605 00	1 807 00	...
Cabai/ Chili	...	6 760 00	5 435 00	...
Jamur/ Mushroom	...	–	–	...
Kacang Merah/ Red Bean	...	–	–	...
Kacang Panjang/ Yardlong Bean	...	8 118 00	3 966 00	...
Kangkung/ Kangkong	...	1 108 00	3 914 00	...
Kembang Kol/ Cauliflower	...	–	–	...
Kentang/ Potato	...	–	–	...
Ketimun/ Cucumber	...	5 438 00	5 662 00	...
Kubis/ Cabbage	...	–	–	...
Labu Siam/ Chayote	...	–	–	...
Lobak/ Radish	...	–	–	...

Lanjutan Tabel/*Continued Table* 5.2.4

Jenis Tanaman <i>Kind of Plants</i>	2016	2017	2018	2019
(1)	(2)	(3)	(4)	(5)
Paprika/ Bell Pepper	...	–	–	...
Petsai/ Chinese Cabbage	...	–	–	...
Terung/ Eggplant	...	3 132 00	2 900 00	...
Tomat/ Tomato	...	18 00	–	...
Wortel/ Carrot	...	–	–	...
Buah—buahan/ Fruits				
Blewah/ Cantaloupe	...	–	30 00	...
Melon/ Melon	...	–	–	...
Semangka/ Watermelon	...	532 00	194 00	...
Stroberi/ Strawberry	...	–	–	...

Sumber/*Source*: BPS Statistik Pertanian Hortikultura SPH-SBS/*BPS-Statistics Indonesia Agricultural Statistic for Horticulture SPH-SBS*

**Tabel**  
**Table** 5.2.5**Luas Panen Tanaman Biofarmaka Menurut Kecamatan dan Jenis Tanaman (m<sup>2</sup>) 2018 dan 2019**  
**Harvested Area of Medicinal Plants by Subdistrict and Kind of Plant (m<sup>2</sup>) 2018 and 2019**

Kecamatan Subdistrict	Jahe/Ginger		Laos/Lengkuas/Galanga	
	2018	2019	2018	2019
(1)	(2)	(3)	(4)	(5)
Tungkal Ulu	1 000 00	...	1 000 00	...
Merlung	1 000 00	...	600 00	...
Batang Asam	27 00	...	87 00	...
Tebing Tinggi	–	...	60 00	...
Renah Mendaluh	750 00	...	325 00	...
Muara Papalik	180 00	...	90 00	...
Pengabuan	922 00	...	570 00	...
Senyerang	–	...	–	...
Tungkal Ilir	1 425 00	...	375 00	...
Bram Itam	–	...	–	...
Seberang Kota	–	...	–	...
Betara	3 325 00	...	4 225 00	...
Kuala Betara	–	...	–	...
<b>Tanjung Jabung Barat</b>	<b>8 629 00</b>	<b>...</b>	<b>7 332 00</b>	<b>...</b>

Lanjutan Tabel/Continued Table 5.2.5

Kecamatan Subdistrict	Kencur/East Indian Galangal		Kunyit/Turmeric	
	2018	2019	2018	2019
(1)	(6)	(7)	(8)	(9)
Tungkal Ulu	1 000 00	...	1 000 00	...
Merlung	200 00	...	700 00	...
Batang Asam	22 00	...	60 00	...
Tebing Tinggi	–	...	50 00	...
Renah Mendaluh	500 00	...	825 00	...
Muara Papalik	117 00	...	76 00	...
Pengabuan	522 00	...	503 00	...
Senyerang	–	...	–	...
Tungkal Ilir	16 00	...	300 00	...
Bram Itam	–	...	–	...
Seberang Kota	–	...	–	...
Betara	750 00	...	885 00	...
Kuala Betara	–	...	–	...
<b>Tanjung Jabung Barat</b>	<b>3 127 00</b>	<b>...</b>	<b>4 399 00</b>	<b>...</b>

Sumber/Source: BPS Statistik Pertanian Hortikultura SPH-TBF/BPS-Statistics Indonesia Agricultural Statistic for Horticulture SPH-TBF

**Tabel**  
**Table** 5.2.6**Produksi Tanaman Biofarmaka Menurut Kecamatan dan Jenis Tanaman (kg) 2018 and 2019**  
**Production of Medicinal Plants by Subdistrict and Kind of Plant (kg) 2018 and 2019**

Kecamatan Subdistrict	Jahe/Ginger		Laos/Lengkuas/Galanga	
	2018	2019	2018	2019
(1)	(2)	(3)	(4)	(5)
Tungkal Ulu	500 00	...	500 00	...
Merlung	500 00	...	300 00	...
Batang Asam	105 00	...	203 00	...
Tebing Tinggi	—	...	100 00	...
Renah Mendaluh	750 00	...	375 00	...
Muara Papalik	240 00	...	90 00	...
Pengabuan	1 500 00	...	1 050 00	...
Senyerang	—	...	—	...
Tungkal Ilir	5 750 00	...	975 00	...
Bram Itam	—	...	—	...
Seberang Kota	—	...	—	...
Betara	2 693 00	...	6 185 00	...
Kuala Betara	—	...	—	...
<b>Tanjung Jabung Barat</b>	<b>12 038 00</b>	<b>...</b>	<b>9 778 00</b>	<b>...</b>



Lanjutan Tabel/Continued Table 5.2.6

Kecamatan Subdistrict	Kencur/East Indian Galangal		Kunyit/Turmeric	
	2018	2019	2018	2019
(1)	(6)	(7)	(8)	(9)
Tungkal Ulu	500 00	...	500 00	...
Merlung	100 00	...	700 00	...
Batang Asam	17 00	...	72 00	...
Tebing Tinggi	–	...	70 00	...
Renah Mendaluh	600 00	...	1 075 00	...
Muara Papalik	117 00	...	76 00	...
Pengabuan	500 00	...	1 000 00	...
Senyerang	–	...	–	...
Tungkal Ilir	42 00	...	600 00	...
Bram Itam	–	...	–	...
Seberang Kota	–	...	–	...
Betara	835 00	...	1 178 00	...
Kuala Betara	–	...	–	...
<b>Tanjung Jabung Barat</b>	<b>2 711 00</b>	<b>...</b>	<b>5 271 00</b>	<b>...</b>

Sumber/Source: BPS Statistik Pertanian Hortikultura SPH-TBF/BPS-Statistics Indonesia Agricultural Statistic for Horticulture SPH-TBF

**Tabel**  
**Table** 5.2.7**Luas Panen Tanaman Biofarmaka Menurut Jenis  
Tanaman (m<sup>2</sup>) 2016–2019**  
**Harvested Area of Medicinal Plants by Kind of Plant (m<sup>2</sup>)  
2016–2019**

Jenis Tanaman Kind of Plants	2016	2017	2018	2019
(1)	(2)	(3)	(4)	(5)
Dlingo/Dringo/ Sweet Root/ Calamus	...	1 000 00	–	...
Jahe/ Ginger	...	23 094 00	8 629 00	...
Kapulaga/ Java Cardamon	...	–	–	...
Keji Beling/Kecibeling/ Strobilanthes crisper	...	–	–	...
Kencur/ East Indian Galangal	...	6 202 00	3 127 00	...
Kunyit/ Turmeric	...	7 246 00	4 399 00	...
Laos/Lengkuas/ Galanga	...	14 170 00	7 332 00	...
Lempuyang/ Zingiber Aromaticum	...	1 000 00	1 005 00	...
Lidah Buaya/ Oliviera	...	–	–	...
Mahkota Dewa/ God's Crown	...	7 00	–	...
Mengkudu/Pace/ Indian Mulberry	...	–	–	...
Sambiloto/ King of Bitter	...	–	–	...
Temuireng/ Black Turmeric	...	–	11 00	...
Temukunci/ Chinese Keys	...	–	–	...
Temulawak/ Java Turmeric	...	–	7 00	...

Sumber/Source: BPS Statistik Pertanian Hortikultura SPH-TBF/BPS-Statistics Indonesia Agricultural Statistic for Horticulture SPH-TBF

**Tabel 5.2.8** **Produksi Tanaman Biofarmaka Menurut Jenis Tanaman (kg) 2016–2019**  
**Table 5.2.8** **Production of Medicinal Plants by Kind of Plant (kg) 2016–2019**

Jenis Tanaman <i>Kind of Plants</i>	2016	2017	2018	2019
(1)	(2)	(3)	(4)	(5)
Dlingo/Dringo/ Sweet Root/ Calamus	...	500 00	–	...
Jahe/ Ginger	...	50 673 00	12 038 00	...
Kapulaga/ Java Cardamon	...	–	–	...
Keji Beling/Kecibeling/ Strobilanthes crisper	...	–	–	...
Kencur/ East Indian Galangal	...	14 430 00	2 711 00	...
Kunyit/ Turmeric	...	17 684 00	5 271 00	...
Laos/Lengkuas/ Galanga	...	44 074 00	9 778 00	...
Lempuyang/ Zingiber Aromaticum	...	8 800 00	805 00	...
Lidah Buaya/ Oliviera	...	–	–	...
Mahkota Dewa/ God's Crown	...	560 00	–	...
Mengkudu/Pace/ Indian Mulberry	...	–	–	...
Sambiloto/ King of Bitter	...	–	–	...
Temuireng/ Black Turmeric	...	–	17 00	...
Temukunci/ Chinese Keys	...	–	–	...
Temulawak/ Java Turmeric	...	–	15 00	...

Sumber/Source: BPS Statistik Pertanian Hortikultura SPH-TBF/BPS-Statistics Indonesia *Agricultural Statistic for Horticulture SPH-TBF*

**Tabel**  
**Table** 5.2.9**Luas Panen Tanaman Hias Menurut Kecamatan dan Jenis Tanaman (m<sup>2</sup>) 2018 and 2019**  
**Harvested Area of Ornamental Plants by Subdistrict and Kind of Plant (m<sup>2</sup>) 2018 and 2019**

Kecamatan Subdistrict	Anggrek/ <i>Orchid</i>		Krisan/ <i>Chrysantemum</i>	
	2018	2019	2018	2019
(1)	(2)	(3)	(4)	(5)
Tungkal Ulu	–	...	–	...
Merlung	–	...	–	...
Batang Asam	–	...	–	...
Tebing Tinggi	–	...	–	...
Renah Mendaluh	–	...	–	...
Muara Papalik	–	...	–	...
Pengabuan	–	...	–	...
Senyerang	–	...	–	...
Tungkal Ilir	–	...	–	...
Bram Itam	–	...	–	...
Seberang Kota	–	...	–	...
Betara	–	...	–	...
Kuala Betara	–	...	–	...
<b>Tanjung Jabung Barat</b>	–	...	–	...

Lanjutan Tabel/Continued Table 5.2.9

Kecamatan Subdistrict	Mawar/Rose		Sedap Malam/Tuberose	
	2018	2019	2018	2019
(1)	(6)	(7)	(8)	(9)
Tungkal Ulu	—	...	—	...
Merlung	—	...	—	...
Batang Asam	—	...	—	...
Tebing Tinggi	—	...	—	...
Renah Mendaluh	—	...	—	...
Muara Papalik	—	...	—	...
Pengabuan	—	...	—	...
Senyerang	—	...	—	...
Tungkal Ilir	—	...	—	...
Bram Itam	—	...	—	...
Seberang Kota	—	...	—	...
Betara	—	...	—	...
Kuala Betara	—	...	—	...
<b>Tanjung Jabung Barat</b>	—	...	—	...

Sumber/Source: BPS Statistik Pertanian Hortikultura SPH-TH/BPS-Statistics Indonesia Agricultural Statistik for Horticulture SPH-TH

**Tabel**  
**Table** 5.2.10**Produksi Tanaman Hias Menurut Kecamatan dan Jenis Tanaman (tangkai) 2018 and 2019**  
**Production of Ornamental Plants by Subdistrict and Kind of Plant (stalks) 2018 and 2019**

Kecamatan Subdistrict	Anggrek/ <i>Orchid</i>		Krisan/ <i>Chrysantemum</i>	
	2018	2019	2018	2019
(1)	(2)	(3)	(4)	(5)
Tungkal Ulu	–	...	–	...
Merlung	–	...	–	...
Batang Asam	–	...	–	...
Tebing Tinggi	–	...	–	...
Renah Mendaluh	–	...	–	...
Muara Papalik	–	...	–	...
Pengabuan	–	...	–	...
Senyerang	–	...	–	...
Tungkal Ilir	–	...	–	...
Bram Itam	–	...	–	...
Seberang Kota	–	...	–	...
Betara	–	...	–	...
Kuala Betara	–	...	–	...
<b>Tanjung Jabung Barat</b>	–	...	–	...

Lanjutan Tabel/Continued Table 5.2.10

Kecamatan Subdistrict	Mawar/Rose		Sedap Malam/Tuberose	
	2018	2019	2018	2019
(1)	(6)	(7)	(8)	(9)
Tungkal Ulu	—	...	—	...
Merlung	—	...	—	...
Batang Asam	—	...	—	...
Tebing Tinggi	—	...	—	...
Renah Mendaluh	—	...	—	...
Muara Papalik	—	...	—	...
Pengabuan	—	...	—	...
Senyerang	—	...	—	...
Tungkal Ilir	—	...	—	...
Bram Itam	—	...	—	...
Seberang Kota	—	...	—	...
Betara	—	...	—	...
Kuala Betara	—	...	—	...
<b>Tanjung Jabung Barat</b>	—	...	—	...

Sumber/Source: BPS Statistik Pertanian Hortikultura SPH-TH/BPS-Statistics Indonesia Agricultural Statistik for Horticulture SPH-TH

**Tabel**  
**Table** 5.2.11**Luas Panen Tanaman Hias Menurut Jenis Tanaman (m<sup>2</sup>)  
2016–2019**  
*Harvested Area of Ornamental Plants by Kind of Plant  
(m<sup>2</sup>) 2016–2019*

Jenis Tanaman <i>Kind of Plants</i>	2016	2017	2018	2019
(1)	(2)	(3)	(4)	(5)
Adenium (Kamboja Jepang)/ Adenium obesum	...	–	–	...
Aglaonema/ Chinese evergreens	...	–	–	...
Anggrek/ Orchid	...	–	–	...
Anthurium Bunga/ Flamingo Lily Flower	...	–	–	...
Anthurium Daun/ Laceleaf	...	–	–	...
Anyelir/ Carnation	...	–	–	...
Caladium/ Heart of Jesus	...	–	–	...
Cordylina/ Cordylina	...	–	–	...
Diffenbachia/ Dumb canes	...	–	–	...
Dracaena/ Dracaena	...	–	–	...
Euphorbia/ Spurges	...	–	–	...
Gladiol/ Gladiol	...	–	–	...



Lanjutan Tabel/Continued Table 5.2.11

Jenis Tanaman <i>Kind of Plants</i>	2016	2017	2018	2019
(1)	(2)	(3)	(4)	(5)
Herbras/ Gerbera	...	–	–	...
Krisan/ Chrysantemum	...	–	–	...
Mawar/ Rose	...	–	–	...
Melati/ Jasmine	...	–	–	...
Monstera/ Swiss cheese plant	...	–	–	...
Pakis/ Fern	...	–	–	...
Palem/ Palm	...	–	–	...
Pedang-pedangan/ Sansevieria	...	–	–	...
Pisang–pisangan/ Heliconia	...	–	–	...
Philodendron/ Philodendron	...	–	–	...
Sedap Malam/ Tuberose	...	–	–	...
Soka/ Ixora	...	–	–	...

Sumber/Source: BPS Statistik Pertanian Hortikultura SPH-TH/BPS-Statistics Indonesia *Agricultural Statistik for Horticulture SPH-TH*

**Tabel**  
**Table** 5.2.12**Produksi Tanaman Hias Menurut Jenis Tanaman  
(tangkai) 2016–2019**  
*Production of Ornamental Plants by Kind of Plant (stalks)  
2016–2019*

Jenis Tanaman <i>Kind of Plants</i>	2016	2017	2018	2019
(1)	(2)	(3)	(4)	(5)
Adenium (Kamboja Jepang)/ Adenium obesum	...	–	–	...
Aglaonema/ Chinese evergreens	...	–	–	...
Anggrek/ Orchid	...	–	–	...
Anthurium Bunga/ Flamingo Lily Flower	...	–	–	...
Anthurium Daun/ Laceleaf	...	–	–	...
Anyelir/ Carnation	...	–	–	...
Caladium/ Heart of Jesus	...	–	–	...
Cordylina/ Cordylina	...	–	–	...
Diffenbachia/ Dumb canes	...	–	–	...
Dracaena/ Dracaena	...	–	–	...
Euphorbia/ Spurges	...	–	–	...
Gladiol/ Gladiol	...	–	–	...

Lanjutan Tabel/Continued Table 5.2.12

<b>Jenis Tanaman</b> <i>Kind of Plants</i>	<b>2016</b>	<b>2017</b>	<b>2018</b>	<b>2019</b>
(1)	(2)	(3)	(4)	(5)
Herbras/ Gerbera	...	—	—	...
Krisan/ Chrysantemum	...	—	—	...
Mawar/ Rose	...	—	—	...
Melati/ Jasmine	...	—	—	...
Monstera/ Swiss cheese plant	...	—	—	...
Pakis/ Fern	...	—	—	...
Palem/ Palm	...	—	—	...
Pedang-pedangan/ Sansevieria	...	—	—	...
Pisang-pisangan/ Heliconia	...	—	—	...
Philodendron/ Philodendron	...	—	—	...
Sedap Malam/ Tuberose	...	—	—	...
Soka/ Ixora	...	—	—	...

Sumber/Source: BPS Statistik Pertanian Hortikultura SPH-TH/BPS-Statistics Indonesia *Agricultural Statistik for Horticulture SPH-TH*

**Tabel**  
**Table** 5.2.13

**Produksi Buah-buahan Menurut Kecamatan dan Jenis Tanaman (ton) 2018 and 2019**  
**Production of Fruits by Subdistrict and Kind of Plant (ton) 2018 and 2019**

Kecamatan Subdistrict	Mangga/Mango		Durian/Durian	
	2018	2019	2018	2019
(1)	(2)	(3)	(4)	(5)
Tungkal Ulu	2 00	...	74 00	...
Merlung	301 00	...	–	...
Batang Asam	405 00	...	4 100 00	...
Tebing Tinggi	60 00	...	–	...
Renah Mendaluh	–	...	190 00	...
Muara Papalik	90 00	...	337 00	...
Pengabuan	–	...	–	...
Senyerang	305 00	...	50 00	...
Tungkal Ilir	5 090 00	...	–	...
Bram Itam	25 00	...	–	...
Seberang Kota	24 00	...	30 00	...
Betara	380 00	...	69 00	...
Kuala Betara	–	...	–	...
<b>Tanjung Jabung Barat</b>	<b>6 682 00</b>	<b>...</b>	<b>4 850 00</b>	<b>...</b>

Lanjutan Tabel/Continued Table 5.2.13

Kecamatan Subdistrict	Jeruk/Orange		Pisang/Banana	
	2018	2019	2018	2019
(1)	(6)	(7)	(8)	(9)
Tungkal Ulu	–	...	617 00	...
Merlung	716 00	...	762 00	...
Batang Asam	–	...	41 612 00	...
Tebing Tinggi	7 040 00	...	2 850 00	...
Renah Mendaluh	–	...	50 00	...
Muara Papalik	99 00	...	202 00	...
Pengabuan	–	...	–	...
Senyerang	40 00	...	135 00	...
Tungkal Ilir	5 00	...	4 098 00	...
Bram Itam	16 500 00	...	159 00	...
Seberang Kota	–	...	25 00	...
Betara	72 106 00	...	2 550 00	...
Kuala Betara	–	...	1 985 00	...
<b>Tanjung Jabung Barat</b>	<b>96 506 00</b>	<b>...</b>	<b>55 045 00</b>	<b>...</b>

Lanjutan Tabel/*Continued Table* 5.2.13

Kecamatan Subdistrict	Pepaya/Papaya		Salak/Salacca	
	2018	2019	2018	2019
(1)	(10)	(11)	(12)	(13)
Tungkal Ulu	7 00	...	—	...
Merlung	1 903 00	...	86 00	...
Batang Asam	410 00	...	531 00	...
Tebing Tinggi	286 00	...	—	...
Renah Mendaluh	364 00	...	—	...
Muara Papalik	1 413 00	...	—	...
Pengabuan	—	...	—	...
Senyerang	100 00	...	—	...
Tungkal Ilir	325 00	...	—	...
Bram Itam	89 00	...	—	...
Seberang Kota	9 00	...	—	...
Betara	1 536 00	...	—	...
Kuala Betara	—	...	—	...
<b>Tanjung Jabung Barat</b>	<b>6 442 00</b>	<b>...</b>	<b>617 00</b>	<b>...</b>

Sumber/Source: BPS Statistik Pertanian Hortikultura SPH-BST/BPS-Statistics Indonesia Agricultural Statistic for Horticulture SPH-BST

**Tabel 5.2.14** **Produksi Buah–Buahan dan Sayuran Tahunan Menurut Jenis Tanaman (ton) 2016–2019**  
**Production of Annual Fruits and Vegetables by Kind of Plant (ton) 2016–2019**

Jenis Tanaman <i>Kind of Plants</i>	2016	2017	2018	2019
(1)	(2)	(3)	(4)	(5)
Buah–Buahan/ Fruits:				
Alpukat/ Avocado	...	622 00	227 00	...
Anggur/ Grape	...	–	0 00	...
Apel/ Apple	...	–	0 00	...
Belimbing/ Star Fruit	...	632 00	5 406 00	...
Duku/Langsat/Kokosan/ Duku	...	939 00	6 443 00	...
Durian/ Durian	...	1 633 00	4 850 00	...
Jambu Air/ Rose Apple	...	1 063 00	454 00	...
Jambu Biji/ Guava	...	1 188 00	2 936 00	...
Jeruk Besar/ Pomelo	...	79 00	169 00	...
Jeruk Siam/Kepron/ Tangerine/ Orange	...	17 556 00	96 506 00	...
Jeruk/ Orange ( Tangerine + Pomelo )	...	17 635 00	96 675 00	...
Mangga/ Mango	...	1 292 00	6 682 00	...
Manggis/ Mangosteen	...	3 090 00	257 00	...

Lanjutan Tabel/*Continued Table* 5.2.13

<b>Jenis Tanaman</b> <i>Kind of Plants</i>	<b>2016</b>	<b>2017</b>	<b>2018</b>	<b>2019</b>
(1)	(2)	(3)	(4)	(5)
Markisa/ Marquisa	...	10 00	7 00	...
Nangka/Cempedak/ Jack Fruit	...	8 447 00	12 357 00	...
Nenas/ Pineapple	...	261 00	500 00	...
Pepaya/ Papaya	...	5 258 00	6 442 00	...
Pisang/ Banana	...	12 856 00	55 045 00	...
Rambutan/ Rambutan	...	3 495 00	8 866 00	...
Salak/ Salacca	...	59 00	617 00	...
Sawo/Sapodilla/ Star Apple	...	1 049 00	1 739 00	...
Sirsak/ Soursop	...	263 00	1 177 00	...
Sukun/ Bread Fruit	...	193 00	304 00	...
<b>Sayuran/ Vegetables</b>				
Jengkol/ Jengkol	...	882 00	1 086 00	...
Melinjo/ Melinjo	...	903 00	985 00	...
Petai/ Twisted Cluster Bean	...	143 00	594 00	...

Sumber/Source: BPS Statistik Pertanian Hortikultura SPH-BST/BPS-Statistics Indonesia Agricultural Statistic for Horticulture SPH-BST



**5.3 PERKEBUNAN  
ESTATE CROPS**

**Tabel 5.3.1 Luas Areal Tanaman Perkebunan Menurut Kecamatan dan Jenis Tanaman (ha) 2018 dan 2019**  
*Planted Area of Estate Crops by Subdistrict and Type of Crops (ha) 2018 dan 2019*

Kecamatan Subdistrict	Kelapa Sawit/Oil Palm		Kelapa/Coconut	
	2018	2019*	2018	2019*
(1)	(2)	(3)	(4)	(5)
Tungkal Ulu	5 900	5 904	11	11
Merlung	11 285	11 811	-	-
Batang Asam	14 068	14 068	19	19
Tebing Tinggi	11 267	11 267	51	51
Renah Mendaluh	8 040	7 849	12	12
Muara Papalik	10 558	10 558	14	14
Pengabuan	444	446	13 389	13 393
Senyerang	991	1 054	11 259	11 271
Tungkal Ilir	188	171	6 081	6 281
Bram Itam	3 655	3 735	5 670	5 675
Seberang Kota	32	32	5 074	5 088
Betara	2 511	2 601	4 232	4 244
Kuala Betara	387	387	9 290	9 290
<b>Tanjung Jabung Barat</b>	<b>69 326</b>	<b>69 883</b>	<b>55 102</b>	<b>55 349</b>

Lanjutan Tabel/*Continued Table* 5.3.1

Kecamatan Subdistrict	Karet/Rubber		Kopi/Coffee	
	2018	2019*	2018	2019*
(1)	(6)	(7)	(8)	(9)
Tungkal Ulu	721	715	-	-
Merlung	1 281	1 080	-	-
Batang Asam	1 975	1 562	-	-
Tebing Tinggi	7	7	37	37
Renah Mendaluh	1 674	1 663	-	-
Muara Papalik	569	569	-	-
Pengabuan	1 336	1 336	299	295
Senyerang	490	493	186	194
Tungkal Ilir	-	-	-	-
Bram Itam	-	-	426	449
Seberang Kota	-	-	-	-
Betara	1 186	1 186	1 378	1 370
Kuala Betara	-	-	350	350
<b>Tanjung Jabung Barat</b>	<b>9 245</b>	<b>8 614</b>	<b>2 676</b>	<b>2 695</b>

Lanjutan Tabel/Continued Table 5.3.1

Kecamatan Subdistrict	Kakao/Cocoa		Tebu/Sugar cane	
	2018	2019*	2018	2019*
(1)	(10)	(11)	(12)	(13)
Tungkal Ulu	-	-	-	-
Merlung	-	-	-	-
Batang Asam	76	76	-	-
Tebing Tinggi	-	-	-	-
Renah Mendaluh	212	212	-	-
Muara Papalik	-	-	-	-
Pengabuan	-	-	-	-
Senyerang	-	-	-	-
Tungkal Ilir	-	-	-	-
Bram Itam	-	-	-	-
Seberang Kota	-	-	-	-
Betara	8	8	-	-
Kuala Betara	56	56	-	-
<b>Tanjung Jabung Barat</b>	<b>352</b>	<b>352</b>	-	-

Lanjutan Tabel/*Continued Table* 5.3.1

Kecamatan Subdistrict	Teh/Tea		Pinang/Betel Nut	
	2018	2019*	2018	2019*
(1)	(14)	(15)	(16)	(17)
Tungkal Ulu	-	-	25	25
Merlung	-	-	0	0
Batang Asam	-	-	20	20
Tebing Tinggi	-	-	176	202
Renah Mendaluh	-	-	0	0
Muara Papalik	-	-	9	9
Pengabuan	-	-	4 767	4 776
Senyerang	-	-	1 039	1 242
Tungkal Ilir	-	-	579	586
Bram Itam	-	-	1 350	1 387
Seberang Kota	-	-	709	709
Betara	-	-	1 042	1 042
Kuala Betara	-	-	1 355	1 355
<b>Tanjung Jabung Barat</b>	-	-	<b>11 071</b>	<b>11 353</b>

Catatan/Note: \* Angka Sementara/ Preliminary Figures

Sumber/Source: Dinas Perkebunan dan Peternakan Kabupaten Tanjung Jabung Barat/Plantation and Livestock Office Of Tanjung Jabung Barat Regency

**Tabel 5.3.2** **Produksi Perkebunan Menurut Kecamatan dan Jenis Tanaman (ton) 2018 dan 2019**  
**Production of Estate by Subdistrict and Type of Crops (ton) 2018 and 2019**

Kecamatan Subdistrict	Kelapa Sawit/Oil Palm		Kelapa/Coconut	
	2018	2019*	2018	2019*
(1)	(2)	(3)	(4)	(5)
Tungkal Ulu	10 735	10 774	7	6 923
Merlung	33 624	33 624	-	4 825
Batang Asam	26 579	26 579	10	5 563
Tebing Tinggi	28 374	34 650	18	7
Renah Mendaluh	13 435	14 496	3	18
Muara Papalik	30 948	30 948	-	10
Pengabuan	446	438	13 590	-
Senyerang	1 084	1 149	9 837	6
Tungkal Ilir	43	81	7 106	-
Bram Itam	4 077	4 077	5 563	1 650
Seberang Kota	25	26	4 820	10 420
Betara	1 286	1 449	1 645	13 544
Kuala Betara	1 236	1 171	10 744	10 721
<b>Tanjung Jabung Barat</b>	<b>151 892</b>	<b>159 462</b>	<b>53 343</b>	<b>53 687</b>

Lanjutan Tabel/*Continued Table 5.3.2*

Kecamatan Subdistrict	Karet/Rubber		Kopi/Coffee	
	2018	2019*	2018	2019*
(1)	(6)	(7)	(8)	(9)
Tungkal Ulu	318	318	-	-
Merlung	1 328	1 328	-	-
Batang Asam	516	516	-	-
Tebing Tinggi	2	2.2	30	30
Renah Mendaluh	838	864	-	-
Muara Papalik	600	600	-	-
Pengabuan	515	507	100	92
Senyerang	32	32	42	42
Tungkal Ilir	-	-	-	-
Bram Itam	4	1	307	307
Seberang Kota	-	-	-	-
Betara	254	254	475	501
Kuala Betara	-	-	132	199
<b>Tanjung Jabung Barat</b>	<b>4 407</b>	<b>4 422.2</b>	<b>1 086</b>	<b>1 171</b>

Lanjutan Tabel/Continued Table 5.3.2

Kecamatan Subdistrict	Kakao/Cocoa		Tebu/Sugar cane	
	2018	2019*	2018	2019*
(1)	(10)	(11)	(12)	(13)
Tungkal Ulu	-	-	-	-
Merlung	-	-	-	-
Batang Asam	26	26	-	-
Tebing Tinggi	-	-	-	-
Renah Mendaluh	5	7	-	-
Muara Papalik	-	-	-	-
Pengabuan	-	-	-	-
Senyerang	-	-	-	-
Tungkal Ilir	-	-	-	-
Bram Itam	-	-	-	-
Seberang Kota	-	-	-	-
Betara	1	1	-	-
Kuala Betara	-	-	-	-
<b>Tanjung Jabung Barat</b>	<b>32</b>	<b>34</b>	<b>-</b>	<b>-</b>

Lanjutan Tabel/*Continued Table* 5.3.2

Kecamatan Subdistrict	Teh/Tea		Pinang/Betel Nut	
	2018	2019*	2018	2019*
(1)	(14)	(15)	(16)	(17)
Tungkal Ulu	-	-	280	270
Merlung	-	-	00	00
Batang Asam	-	-	120	120
Tebing Tinggi	-	-	952	952
Renah Mendaluh	-	-	00	00
Muara Papalik	-	-	30	30
Pengabuan	-	-	4 0540	4 0490
Senyerang	-	-	1 0620	1 2830
Tungkal Ilir	-	-	5840	4600
Bram Itam	-	-	1 0260	1 0260
Seberang Kota	-	-	6510	6510
Betara	-	-	9200	9380
Kuala Betara	-	-	1 5460	1 6060
<b>Tanjung Jabung Barat</b>	-	-	<b>9 9812</b>	<b>10 1502</b>

Catatan/Note: \* Angka Sementara/ Preliminary Figures

Sumber/Source: Dinas Perkebunan dan Peternakan Kabupaten Tanjung Jabung Barat/Plantation and Livestock Office Of Tanjung Jabung Barat Regency



**5.4 PETERNAKAN  
LIVESTOCK**

**Tabel 5.4.1 Populasi Unggas Menurut Kecamatan di Kabupaten  
Tanjung Jabung Barat (2019)  
Poultry Population by Subdistrict (2019)**

Kecamatan Subdistrict	Itik* Duck	Ayam/Chicken*	
		Ayam Kampung/ Free-Range Chicken	Ayam Pedaging/ Broiler
(1)	(2)	(3)	(4)
Tungkal Ulu	6 680	187 791	-
Merlung	3 042	54 319	-
Batang Asam	19 401	279 233	18 600
Tebing Tinggi	14 189	2 123	167 400
Renah Mendaluh	5 793	118 364	-
Muara Papalik	2 141	19 231	-
Pengabuan	7 445	121 000	-
Senyerang	-	302 401	-
Tungkal Ilir	-	7 724	-
Bram Itam	10 565	33 946	-
Seberang Kota	6 413	66 444	-
Betara	5 396	42 900	44 640
Kuala Betara	4 728	71 614	-
<b>Tanjung Jabung Barat</b>	<b>86 069</b>	<b>1 240 215</b>	<b>230 640</b>

Lanjutan Tabel/*Continued Table* 5.4.1

Kecamatan Subdistrict	Ayam/Chicken	Jumlah Total
	Ayam Petelur/ <i>Laying Pullet</i>	
(1)	(5)	(6)
Tungkal Ulu	-	194 471
Merlung	-	57 361
Batang Asam	-	317 234
Tebing Tinggi	-	183 712
Renah Mendaluh	-	124 157
Muara Papalik	-	21 372
Pengabuan	-	128 445
Senyerang	-	302 401
Tungkal Ilir	-	7 724
Bram Itam	-	44 511
Seberang Kota	-	72 857
Betara	-	92 936
Kuala Betara	-	76 342
<b>Tanjung Jabung Barat</b>	-	<b>1 556 924</b>

Catatan/Note: \* Angka Sementara/ *Preliminary Figures*

Sumber/Source: Dinas Perkebunan dan Peternakan Kabupaten Tanjung Jabung Barat/*Plantation and Livestock Office Of Tanjung Jabung Barat Regency*

**Tabel**  
**Table** 5.4.2

**Produksi Telur Unggas di Kabupaten Tanjung Jabung Barat Menurut Kecamatan (2019)**  
**Eggs Production by Subdistrict in Tanjung Jabung Barat Regency (2019)**

Kecamatan Subdistrict	Ayam*/Chicken			Jumlah Total
	Itik* Duck	Ayam Kampung/ Free-Range Chicken	Ras Purebred Chicken	
(1)	(2)	(3)	(4)	(5)
Tungkal Ulu	34 341,07	85 657,56	-	119 998,63
Merlung	15 669,44	49 532,61	-	65 202,05
Batang Asam	98 235,27	109 691,15	-	207 926,42
Tebing Tinggi	65 504,45	7 451,70	-	72 956,15
Renah Mendaluh	29 911,79	45 022,52	-	74 934,31
Muara Papalik	11 454,85	15 184,65	-	26 639,50
Pengabuan	38 382,41	55 951,41	-	94 333,82
Senyerang	-	116 330,04	-	116 330,04
Tungkal Ilir	-	3 913,48	-	3 913,48
Bram Itam	54 711,83	18 550,23	-	73 262,06
Seberang Kota	41 243,15	29 556,19	-	70 799,34
Betara	27 880,77	27 879,68	-	55 760,45
Kuala Betara	24 447,13	30 212,05	-	54 659,18
<b>Tanjung Jabung Barat</b>	<b>446 442,17</b>	<b>576 509,08</b>	<b>-</b>	<b>1 022 951,25</b>

Catatan/Note: \* Angka Sementara/ Preliminary Figures

Sumber/Source: Dinas Perkebunan dan Peternakan Kabupaten Tanjung Jabung Barat/Plantation and Livestock Office Of Tanjung Jabung Barat Regency

**Tabel**  
**Table** 5.4.3**Produksi Daging Ternak Unggas Menurut Kecamatan di  
Kabupaten Tanjung Jabung Barat (Kg) (2019)**  
**Meat Live Stock Production by Subdistrict in Tanjung  
Jabung Barat Regency (Kg) (2019)**

Kecamatan Subdistrict	Itik* Duck	Ayam/Chicken*	
		Ayam Kampung/ Free-Range Chicken	Ayam Pedaging/ Broiler
(1)	(2)	(3)	(4)
Tungkal Ulu	22,62	17 691,00	212 210,25
Merlung	-	4 617,00	239 040,00
Batang Asam	47,85	8 760,00	263 940,00
Tebing Tinggi	3 264,24	21 462,00	253 067,00
Renah Mendaluh	-	3 942,00	263 442,00
Muara Papalik	-	26 433,00	166 124,50
Pengabuan	142,68	22 188,00	267 935,62
Senyerang	1 078,80	22 338,00	235 305,00
Tungkal Ilir	-	69 887,00	490 779,00
Bram Itam	348,00	6 132,00	268 920,00
Seberang Kota	1 116,21	27 800,00	99 562,65
Betara	23,49	8 760,00	239 040,00
Kuala Betara	-	17 520,00	233 064,00
<b>Tanjung Jabung Barat</b>	<b>6 043,89</b>	<b>257 529,00</b>	<b>3 232 430,02</b>

Lanjutan Tabel/Continued Table 5.4.3

Kecamatan Subdistrict	Ayam/Chicken	Jumlah Total
	Ayam Petelur/ Laying Pullet	
(1)	(5)	(6)
Tungkal Ulu	-	229 923,87
Merlung	-	243 657,00
Batang Asam	-	272 747,85
Tebing Tinggi	-	277 793,24
Renah Mendaluh	-	267 384,00
Muara Papalik	-	192 557,50
Pengabuan	-	290 266,30
Senyerang	-	258 721,80
Tungkal Ilir	-	560 666,00
Bram Itam	-	275 400,00
Seberang Kota	-	128 478,86
Betara	-	247 823 ,49
Kuala Betara	-	250 584,00
<b>Tanjung Jabung Barat</b>	-	<b>3 496 002,91</b>

Catatan/Note: \* Angka Sementara/ Preliminary Figures

Sumber/Source: Dinas Perkebunan dan Peternakan Kabupaten Tanjung Jabung Barat/ Plantation And Livestock Service of Tanjung Jabung Barat Regency

**Tabel**  
**Table** 5.4.4**Populasi Ternak Kecil di Kabupaten Tanjung Jabung Barat Menurut Kecamatan dan Jenis Ternak di Kabupaten Tanjung Jabung Barat (Ekor) (2019)**  
**Small Livestock Population in Tanjung Jabung Barat Regency by Subdistrict and Kind (2019)**

Kecamatan Subdistrict	Kambing*/ Goat	Domba*/ Sheep	Babi*/ Pig
(1)	(2)	(3)	(4)
Tungkal Ulu	4 290	59	0
Merlung	5 195	0	0
Batang Asam	719	35	0
Tebing Tinggi	1 685	82	17
Renah Mendaluh	6 008	139	0
Muara Papalik	3 282	0	20
Pengabuan	6 800	125	0
Senyerang	6 570	1	0
Tungkal Ilir	1 008	40	95
Bram Itam	225	34	0
Seberang Kota	4 272	0	0
Betara	3 294	275	0
Kuala Betara	3 571	1	0
<b>Tanjung Jabung Barat</b>	<b>46 612</b>	<b>791</b>	<b>132</b>

Catatan/Note: \* Angka Sementara/ Preliminary Figures

Sumber/Source: Dinas Perkebunan dan Peternakan Kabupaten Tanjung Jabung Barat/ Plantation And Livestock Service of Tanjung Jabung Barat Regency

**Tabel**  
**Table** 5.4.5

**Produksi Daging Ternak Kecil di Kabupaten Tanjung Jabung Barat Menurut Kecamatan dan Jenis Ternak di Kabupaten Tanjung Jabung Barat (Kg) (2019)**  
**Small Livestock Meat Production in Tanjung Jabung Barat Regency by Subdistrict and Kind (Kg) (2019)**

Kecamatan Subdistrict	Kambing/ Goat	Domba/ Sheep	Babi/ Pig
(1)	(2)	(3)	(4)
Tungkal Ulu	2 027,48	33,06	-
Merlung	1 559,60	33,06	-
Batang Asam	6 294,10	-	-
Tebing Tinggi	4 400,30	-	-
Renah Mendaluh	356,48	-	-
Muara Papalik	2 751,58	-	380,00
Pengabuan	601,56	-	-
Senyerang	2 562,20	88,16	-
Tungkal Ilir	2 952,10	-	1 710,00
Bram Itam	601,56	-	-
Seberang Kota	267,36	-	-
Betara	813,22	11,02	-
Kuala Betara	523,58	-	-
<b>Tanjung Jabung Barat</b>	<b>25 711,12</b>	<b>165,30</b>	<b>2 090,00</b>

Catatan/Note: \* Angka Sementara/ Preliminary Figures

Sumber/Source: Dinas Perkebunan dan Peternakan Kabupaten Tanjung Jabung Barat/ Plantation And Livestock Service of Tanjung Jabung Barat Regency

**Tabel**  
**Table** 5.4.6**Populasi Ternak Besar di Kabupaten Tanjung Jabung Barat Menurut Kecamatan dan Jenis Ternak di Kabupaten Tanjung Jabung Barat (Ekor) (2019)**  
*Large Livestock Population in Tanjung Jabung Barat Regency by Subdistrict and Kind (2019)*

Kecamatan Subdistrict	Sapi* Cow	Kerbau* Buffalo	Kuda* Horse
(1)	(2)	(3)	(4)
Tungkal Ulu	495	3	-
Merlung	861	-	-
Batang Asam	525	134	-
Tebing Tinggi	1 207	-	-
Renah Mendaluh	1 284	580	-
Muara Papalik	1 804	-	-
Pengabuan	838	2	-
Senyerang	1 209	-	-
Tungkal Ilir	61	-	-
Bram Itam	31	-	-
Seberang Kota	32	-	-
Betara	393	2	-
Kuala Betara	37	-	-
<b>Tanjung Jabung Barat</b>	<b>8 778</b>	<b>722</b>	<b>-</b>

Catatan/Note: \* Angka Sementara/ Preliminary Figures

Sumber/Source: Dinas Perkebunan dan Peternakan Kabupaten Tanjung Jabung Barat/ Plantation And Livestock Service of Tanjung Jabung Barat Regency



**Tabel**  
**Table** 5.4.7

**Produksi Daging Ternak Besar di Kabupaten Tanjung Jabung Barat Menurut Kecamatan dan Jenis Ternak di Kabupaten Tanjung Jabung Barat (kg) (2019)**  
**Large Livestock Meat Production in Tanjung Jabung Barat Regency by Subdistrict and Kind (Kg) (2019)**

Kecamatan Subdistrict	Sapi* Cow	Kerbau* Buffalo	Kuda* Horse
(1)	(2)	(3)	(4)
Tungkal Ulu	9,653.40	329.20	-
Merlung	15,414.30	3,127.40	-
Batang Asam	17,594.10	164.60	-
Tebing Tinggi	49,201.20	0.00	-
Renah Mendaluh	3,892.50	493.80	-
Muara Papalik	16,815.60	1,152.20	-
Pengabuan	17,127.00	0.00	-
Senyerang	19,929.60	329.20	-
Tungkal Ilir	81,275.40	823.00	-
Bram Itam	11,988.90	164.60	-
Seberang Kota	17,282.70	0.00	-
Betara	18,061.20	164.60	-
Kuala Betara	8,874.90	0.00	-
<b>Tanjung Jabung Barat</b>	<b>287,110.80</b>	<b>6,748.60</b>	<b>-</b>

Catatan/Note: \* Angka Sementara/ Preliminary Figures

Sumber/Source: Dinas Perkebunan dan Peternakan Kabupaten Tanjung Jabung Barat/ Plantation And Livestock Service of Tanjung Jabung Barat Regency

## 5.5 PERIKANAN FISHERY

**Tabel 5.5.1** Jumlah Rumah Tangga Perikanan Laut Tanpa Perahu dan Menurut Ukuran Kapal Menurut Kecamatan, (2019)  
*Number of Marine Fishing Households without Boat and According to Ship Size by District, (2019)*

Ukuran Kapal Ship Size	Kecamatan Sub District		Jumlah Total
	Tunggal Ilir	Kuala Betara	
(1)	(2)	(3)	(4)
<b>RTP Tanpa Perahu/Number of Marine Fishing without Ship</b>	115	-	115
<b>RTP Menurut Ukuran Kapal/ Number of Marine Fishing According to Ship</b>	754	291	1 045
0 - 5 GT	670	285	955
5 - 10 GT	71	6	77
10 - 20 GT	8	-	8
30 - 50 GT	5	-	5
<b>Tanjung Jabung Barat</b>	869	291	1 160

Sumber/Source: Dinas Perikanan Kabupaten Tanjung Jabung Barat/ Fisheries Service of Tanjung Jabung Barat Regency

**Tabel 5.5.2** Jumlah Rumah Tangga Perikanan Laut Menurut Alat Tangkap dan Kecamatan, (2019)  
**Number of Marine Fishing Households According to Catching Tool by District, (2019)**

Alat Tangkap Catching Tool	Kecamatan Sub District		Jumlah Total
	Tungkal Ilir	Kuala Betara	
(1)	(2)	(3)	(4)
Jaring Liong bun	13	-	13
Jaring Insang Hanyut	359	208	567
Jaring Insang Tetap	70	46	116
Pukat Hela pertengahan berpapan;pukat ikan	40	18	58
Pukat Hela dasar udang; pukat udang	32	25	57
Perangkap (Togo)	136	24	160
Perangkap (Bubu)	45	-	45
Pengaruk Berkapal	78	12	90
Rawai dasar	24	15	39
Pengarup Tanpa Kapal	115	-	115
<b>Tanjung Jabung Barat</b>	<b>912</b>	<b>348</b>	<b>1,260</b>

Sumber/Source: Dinas Perikanan Kabupaten Tanjung Jabung Barat/ Fisheries Service of Tanjung Jabung Barat Regency

**Tabel 5.5.3** Jumlah Nelayan Menurut Kapal dan Kecamatan, (2019)  
**Table** *Number of Fisherman According to Ship by District, (2019)*

Ukuran Kapal Ship Size	Kecamatan Sub District		Jumlah Total
	Tungkal Ilir	Kuala Betara	
(1)	(2)	(3)	(4)
<b>Nelayan Tanpa Perahu/Number of Marine Fishing without Ship</b>	115	-	115
<b>Nelayan Menurut Ukuran Kapal/Number of Marine Fishing According to Ship</b>	2 453	885	3 338
0 - 5 GT	2 010	855	2 865
5 - 10 GT	355	30	385
10 - 20 GT	48	-	48
30 - 50 GT	40	-	40
<b>Tanjung Jabung Barat</b>	<b>2 568</b>	<b>885</b>	<b>3 453</b>

Sumber/Source: Dinas Perikanan Kabupaten Tanjung Jabung Barat/ Fisheries Service of Tanjung Jabung Barat Regency

**Tabel 5.5.4** Jumlah Produksi Perikanan Tangkap Laut Menurut Jenis Ikan dan Kecamatan, Ton (2019)  
**Number of Sea Fishing Production by Fish Type and Sub district , Ton (2019)**

Jenis Ikan Fish Type	Kecamatan Sub District		Jumlah Total
	Tungkal Ilir	Kuala Betara	
(1)	(2)	(3)	(4)
Tenggiri	621,2	190,5	811,7
Bawal hitam	653,1	176,2	829,3
Bawal putih	270,5	70,9	341,4
Senangin	391,2	112,6	503,8
Kakap merah	810,2	257,3	1 067,5
Kakap putih	146,0	48,2	194,2
Kakap batu	61,8	20,7	82,5
Alu-alu	451,2	119,4	570,6
Gerot	216,3	51,7	268,0
Kurau	614,5	180,3	794,8
Kembung	352,1	95,0	447,1
Belanak	560,7	147,5	708,2
Sebelah	394,1	115,2	509,3
Gulama	1 217,5	301,9	1 519,4
Parang-parang	670,2	140,5	810,7
Talang-talang	280,1	50,4	330,5
Sembilang	329,4	82,4	411,8

Lanjutan Tabel/*Continued Table* 5.5.4

Jenis Ikan <i>Fish Type</i>	Kecamatan <i>Sub District</i>		Jumlah <i>Total</i>
	Tungkal Ilir	Kuala Betara	
(1)	(2)	(3)	(4)
Remang (Malung )	228,5	47,2	275,7
Mayung	314,2	68,1	382,3
Kerapu	6,2	1,9	8,1
Layur	72,9	21,5	94,4
Pari	358,3	103,4	461,7
Lidah	52,6	12,6	65,2
Sebelah	65,9	21,4	87,3
Lomek	60,4	14,8	75,2
Selanget	63,8	22,1	85,9
Selar kuning	49,5	10,2	59,7
Tamban/Tembang	712,6	163,3	875,9
Bilis	264,8	119,7	384,5

Lanjutan Tabel/Continued Table 5.5.4

Jenis Ikan Fish Type	Kecamatan Sub District		Jumlah Total
	Tungkal Ilir	Kuala Betara	
(1)	(2)	(3)	(4)
<b>BINATANG BERKULIT KERAS</b>			
Udang dogol	1 385,1	511,6	1 896,7
Udang putih	260,4	110,2	370,6
Udang krosok	605,4	221,5	826,9
Udang ketak	479,6	195,8	675,4
Udang belang	563,1	160,4	723,5
Udang Rebon	724,1	230,5	954,6
Kepiting	317,5	131,7	449,2
Rajungan	92,1	25,3	117,4
Kerang darah	1 546,8	0,0	1 546,8
Siput	327,3	83,0	410,3
<b>BINATANG BERKULIT LUNAK</b>			
Cumi-cumi	70,3	27,5	97,8
Sotong	114,5	30,4	144,9
<b>Jumlah/Total</b>	<b>16 649,8</b>	<b>4 621,0</b>	<b>21 270,8</b>

Sumber/Source: Dinas Perikanan Kabupaten Tanjung Jabung Barat/ Fisheries Service of Tanjung Jabung Barat Regency

**Tabel**  
**Table** 5.5.5**Nilai Produksi Perikanan Tangkap Laut Menurut Jenis Ikan dan Kecamatan, Rupiah (2019)**  
**Sea Fishing Production Value by Fish Type and Sub district , Rupiah (2019)**

Jenis Ikan <i>Fish Type</i>	Kecamatan <i>Sub District</i>		Jumlah <i>Total</i>
	Tunggal Ilir	Kuala Betara	
(1)	(2)	(3)	(4)
Tenggiri	15 530 000	4 762 500	20 292 500
Bawal hitam	18 286 800	4 933 600	23 220 400
Bawal putih	18 636 000	5 715 000	24 351 000
Senangin	18 286 800	4 933 600	23 220 400
Kakap merah	21 742 000	6 667 500	28 409 500
Kakap putih	16 327 500	4 405 000	20 732 500
Kakap batu	12 424 000	3 810 000	16 234 000
Alu-alu	11 755 800	3 171 600	14 927 400
Gerot	27 954 000	8 572 500	36 526 500
Kurau	22 858 500	6 167 000	29 025 500
Kembung	11 181 600	3 429 000	14 610 600
Belanak	9 796 500	2 643 000	12 439 500
Sebelah	4 348 400	1 333 500	5 681 900
Gulama	9 796 500	2 643 000	12 439 500
Parang-parang	11 181 600	3 429 000	14 610 600
Talang-talang	11 755 800	3 429 000	15 184 800
Sembilang	12 424 000	3 524 000	15 948 000



Lanjutan Tabel/Continued Table 5.5.5

Jenis Ikan Fish Type	Kecamatan Sub District		Jumlah Total
	Tungkal Ilir	Kuala Betara	
(1)	(2)	(3)	(4)
Remang (Malung )	9 796 500	2 857 500	12 654 000
Mayung	9 939 200	2 819 200	12 758 400
Kerapu	11 755 800	3 429 000	15 184 800
Layur	9 318 000	2 643 000	11 961 000
Pari	11 755 800	3 429 000	15 184 800
Lidah	7 454 400	2 114 400	9 568 800
Sebelah	11 755 800	3 429 000	15 184 800
Lomek	4 348 400	1 233 400	5 581 800
Selanget	9 796 500	2 857 500	12 654 000
Selar kuning	11 181 600	3 171 600	14 353 200
Tamban/Tembang	2 612 400	762 000	3 374 400
Bilis	3 727 200	1 057 200	4 784 400

Lanjutan Tabel/*Continued Table* 5.5.5

Jenis Ikan <i>Fish Type</i>	Kecamatan <i>Sub District</i>		Jumlah <i>Total</i>
	Tungkal Ilir	Kuala Betara	
(1)	(2)	(3)	(4)
<b>BINATANG BERKULIT KERAS</b>			
Udang dogol	12 424 000	3 810 000	16 234 000
Udang putih	19 593 000	5 286 000	24 879 000
Udang krosok	11 181 600	3 429 000	14 610 600
Udang ketak	16 327 500	4 405 000	20 732 500
Udang belang	9 318 000	2 857 500	12 175 500
Udang Rebon	3 265 500	881 000	4 146 500
Kepiting	37 272 000	11 430 000	48 702 000
Rajungan	11 755 800	3 171 600	14 927 400
Kerang darah	6 899 450	-	6 899 450
Siput	3 918 600	1 057 200	4 975 800
<b>BINATANG BERKULIT LUNAK</b>			
Cumi-cumi	11 755 800	3 171 600	14 927 400
Sotong	8 696 800	2 667 000	11 363 800
<b>Jumlah/Total</b>	<b>508 516 200</b>	<b>147 156 750</b>	<b>655 672 950</b>

Sumber/*Source*: Dinas Perikanan Kabupaten Tanjung Jabung Barat/ *Fisheries Service of Tanjung Jabung Barat Regency*

**Tabel 5.5.6** Jumlah Rumah Tangga Perikanan Perairan Umum Menurut Armada dan Kecamatan (2019)  
**Number of Households of Public Water Fisheries by Fleet and District (2019)**

Kecamatan Subdistrict	Jukung Jukung	Perahu Papan Kecil Small Boat	Perahu Papan Sedang Medium Boat	Motor Tempel Motor Boat	Tanpa Perahu Without Boat
(1)	(2)	(3)	(4)	(5)	(6)
Tungkal Ulu	-	28	75	-	-
Merlung	-	-	16	-	-
Batang Asam	-	8	16	-	-
Tebing Tinggi	-	-	30	-	-
Renah Mendaluh	-	54	-	-	-
Muara Papalik	-	15	20	-	-
Pengabuan	-	33	75	-	-
Senyerang	-	18	51	-	-
Tungkal Ilir	-	-	35	-	-
Bram Itam	-	65	35	-	-
Seberang Kota	-	20	40	-	-
Betara	-	10	120	-	-
Kuala Betara	-	66	30	-	-
<b>Tanjung Jabung Barat</b>	-	317	543	-	-

Sumber/Source: Dinas Perikanan Kabupaten Tanjung Jabung Barat/ Fisheries Service of Tanjung Jabung Barat Regency

**Tabel**  
**Table** 5.5.7**Jumlah Produksi Perikanan Perairan Umum Menurut Jenis Ikan dan Kecamatan, Ton (2019)**  
**Number of Freshwater Fishing Production by Fish Type and Sub district , Ton (2019)**

Jenis Ikan <i>Fish Type</i>	Kecamatan <i>Sub District</i>		
	Tungkal Ulu	Merlung	Batang Asam
(1)	(2)	(3)	(4)
Betok	-	0.7	0.4
Baung	24.5	-	4.2
Sepat	-	0.6	-
Gabus	8.1	3.1	2.4
Toman	-	-	-
Lele	4.1	0	1.5
Tambakan	0	1.5	0
Sembilang	3.2	0.7	1.1
Lais	4.1	2.4	4.6
Patin	1.7	-	0.3
Nila	-	-	-
Tapah	-	-	-
Gurame	-	-	-
Udang galah	1.6	-	-
Udang tawar	9.2	-	-
<b>Jumlah/Total</b>	56.5	9.0	14.5

Lanjutan Tabel/Continued Table 5.5.7

Jenis Ikan Fish Type	Kecamatan Sub District		
	Tebing Tinggi	Renah Mendaluh	Muara Papalikh
(1)	(5)	(6)	(7)
Betok	0.6	0.5	0.5
Baung	17.5	-	-
Sepat	-	0.4	0
Gabus	3.7	6.1	7.4
Toman	-	-	-
Lele	0	3.2	2.9
Tambakan	0	9.1	2.6
Sembilang	1.4	0	0
Lais	2.8	5.2	3.2
Patin	-	4.7	-
Nila	-	5.2	-
Tapah	-	2.4	-
Gurame	-	2.6	-
Udang galah	-	-	-
Udang tawar	-	-	-
<b>Jumlah/Total</b>	<b>26.0</b>	<b>39.4</b>	<b>16.6</b>

Lanjutan Tabel/*Continued Table 5.5.7*

Ukuran Kapal <i>Ship Size</i>	Kecamatan <i>Sub District</i>		
	Pengabuan	Senyerang	Tungkal Ilir
(1)	(8)	(9)	(10)
Betok	0.7	0.5	0.5
Baung	29.4	21.7	-
Sepat	-	-	-
Gabus	3.9	4	-
Toman	-	-	-
Lele	-	-	-
Tambakan	-	-	-
Sembilang	14.6	15.3	4.6
Lais	-	-	-
Patin	-	-	-
Nila	-	-	-
Tapah	-	-	-
Gurame	-	-	-
Udang galah	4.1	12.9	2.2
Udang tawar	12.7	20.4	7.4
<b>Jumlah/Total</b>	<b>65.4</b>	<b>74.8</b>	<b>14.7</b>

Lanjutan Tabel/Continued Table 5.5.7

Ukuran Kapal Ship Size	Kecamatan Sub District		
	Bram Itam	Seberang Kota	Betara
(1)	(11)	(12)	(13)
Betok	1.5	-	1.2
Baung	15.7	22.4	18.3
Sepat	1.3	-	5.2
Gabus	1.6	-	24.6
Toman	-	-	20.9
Lele	-	-	-
Tambakan	-	-	-
Sembilang	18.3	16.1	11.5
Lais	-	-	-
Patin	-	-	-
Nila	-	-	-
Tapah	-	-	19.7
Gurame	-	-	-
Udang galah	10.5	3.2	-
Udang tawar	21.7	10.5	-
<b>Jumlah/Total</b>	<b>70.6</b>	<b>52.2</b>	<b>101.4</b>

Lanjutan Tabel/*Continued Table 5.5.7*

Ukuran Kapal <i>Ship Size</i>	Kecamatan <i>Sub District</i> Kuala Betara	Tanjung Jabung Barat
(1)	(14)	(15)
Betok	0.4	7.5
Baung	37.2	190.9
Sepat	-	7.5
Gabus	-	64.9
Toman	-	20.9
Lele	-	11.7
Tambakan	-	13.2
Sembilang	17.1	103.9
Lais	-	22.3
Patin	-	6.7
Nila	-	5.2
Tapah	-	22.1
Gurame	-	2.6
Udang galah	13.1	47.6
Udang tawar	21.3	103.2
<b>Jumlah/Total</b>	<b>89.1</b>	<b>630.2</b>

Sumber/*Source*: Dinas Perikanan Kabupaten Tanjung Jabung Barat/ *Fisheries Service of Tanjung Jabung Barat Regency*



**Tabel**  
**Table** 5.5.8

**Nilai Produksi Perikanan Perairan Umum Menurut Jenis Ikan dan Kecamatan, Ribu Rupiah (2019)**  
**Value of Freshwater Fishing Production by Fish Type and Sub district ,Thousand Rupiah (2019)**

Jenis Ikan <i>Fish Type</i>	Kecamatan <i>Sub District</i>		
	Tungkal Ulu	Merlung	Batang Asam
(1)	(2)	(3)	(4)
Betok	-	-	6 400
Baung	490 000	-	84 000
Sepat	-	9 000	-
Gabus	162 000	62 000	48 000
Toman	-	-	-
Lele	73 800	-	27 000
Tambakan	-	27 000	-
Sembilang	64 000	14 000	22 000
Lais	102 500	60 000	115 000
Patin	28 900	-	5 100
Nila	-	-	-
Tapah	-	-	-
Gurame	-	-	-
Udang galah	152 000	-	-
Udang tawar	257 600	-	-
<b>Jumlah/Total</b>	<b>1 330 800</b>	<b>172 000</b>	<b>307 500</b>

Lanjutan Tabel/*Continued Table* 5.5.8

Jenis Ikan <i>Fish Type</i>	Kecamatan <i>Sub District</i>		
	Tebing Tinggi	Renah Mendaluh	Muara Papalik
(1)	(5)	(6)	(7)
Betok	9 600	8 000	8 000
Baung	350 000	-	-
Sepat	-	6 000	-
Gabus	74 000	122 000	148 000
Toman	-	-	-
Lele	-	57 600	52 200
Tambakan	-	163 800	46 800
Sembilang	28 000	-	-
Lais	70 000	130 000	80 000
Patin	-	79 900	-
Nila	-	104 000	-
Tapah	-	67 200	-
Gurame	-	78 000	-
Udang galah	-	-	-
Udang tawar	-	-	-
<b>Jumlah/Total</b>	531 600	816 500	335 000

Lanjutan Tabel/Continued Table 5.5.8

Ukuran Kapal Ship Size	Kecamatan Sub District		
	Pengabuan	Senyerang	Tungkal Ilir
(1)	(8)	(9)	(10)
Betok	11 200	8 000	8 000
Baung	588 000	434 000	-
Sepat	-	-	-
Gabus	78 000	80 000	-
Toman	-	-	-
Lele	-	-	-
Tambakan	-	-	-
Sembilang	292 000	306 000	92 000
Lais	-	-	-
Patin	-	-	-
Nila	-	-	-
Tapah	-	-	-
Gurame	-	-	-
Udang galah	389 500	1 225 500	209 000
Udang tawar	355 600	571 200	207 200
<b>Jumlah/Total</b>	<b>1 714 300</b>	<b>2 624 700</b>	<b>516 200</b>

Lanjutan Tabel/*Continued Table* 5.5.8

Ukuran Kapal <i>Ship Size</i>	Kecamatan <i>Sub District</i>		
	Bram Itam	Seberang Kota	Betara
(1)	(11)	(12)	(13)
Betok	24 000	-	19 200
Baung	314 000	448 000	366 000
Sepat	19 500	-	78 000
Gabus	32 000	-	492 000
Toman	-	-	522 500
Lele	-	-	-
Tambakan	-	-	-
Sembilang	366 000	402 000	290 000
Lais	-	-	-
Patin	-	-	-
Nila	-	-	-
Tapah	-	-	551 600
Gurame	-	-	-
Udang galah	997 500	304 000	-
Udang tawar	607 600	294 000	-
<b>Jumlah/Total</b>	<b>2 360 600</b>	<b>1 448 000</b>	<b>2 319 300</b>

Lanjutan Tabel/Continued Table 5.5.8

Ukuran Kapal Ship Size	Kecamatan Sub District Kuala Betara	Tanjung Jabung Barat
(1)	(14)	(15)
Betok	6 400	108 800
Baung	744 000	3 818 000
Sepat	-	112 500
Gabus	-	1 298 000
Toman	-	522 500
Lele	-	210 600
Tambakan	-	237 600
Sembilang	342 000	2 218 000
Lais	-	557 500
Patin	-	113 900
Nila	-	104 000
Tapah	-	618 800
Gurame	-	78 000
Udang galah	1 244 500	4 522 000
Udang tawar	596 400	2 889 600
<b>Jumlah/Total</b>	<b>2 933 300</b>	<b>17 409 800</b>

Sumber/Source: Dinas Perikanan Kabupaten Tanjung Jabung Barat/ Fisheries Service of Tanjung Jabung Barat Regency

**Tabel**  
**Table** 5.5.9**Jumlah Nelayan Perikanan Perairan Umum Menurut Alat Tangkap dan Kecamatan (2019)**  
**Number of Fisherman of Public Water Fisheries by Catching Tool and SubDistrict (2019)**

Kecamatan Subdistrict	Jaring Insang Ber pencang	Jaring Insang Hanyut	Pancing Berjoran	Jala Tebar	Perangkap/ Bubu
(1)	(2)	(3)	(4)	(5)	(6)
Tungkal Ulu	30	-	-	-	20
Merlung	-	-	-	-	5
Batang Asam	-	-	-	-	4
Tebing Tinggi	-	-	-	-	4
Renah Mendaluh	10	-	-	-	10
Muara Papalik	-	-	-	-	10
Pengabuan	48	16	-	-	-
Senyerang	26	5	-	-	18
Tungkal Ilir	14	-	-	-	-
Bram Itam	48	16	-	-	20
Seberang Kota	34	8	-	-	-
Betara	30	-	-	-	28
Kuala Betara	20	5	-	-	20
<b>Tanjung Jabung Barat</b>	<b>260</b>	<b>50</b>	<b>-</b>	<b>-</b>	<b>139</b>

Sumber/Source: Dinas Perikanan Kabupaten Tanjung Jabung Barat/ Fisheries Service of Tanjung Jabung Barat Regency

**Tabel 5.5.9** Jumlah Rumah Tangga Perikanan Budidaya Menurut Jenis Budidaya dan Kecamatan (2019)  
**Number of Aquaculture Households by Cultivation Type and SubDistrict (2019)**

Kecamatan Subdistrict	Tambak Sederhana Simpel Ponds	Kolam Ponds	Keramba Cage	Jaring Tangkap Tawar Net	Mina Padi Mina Paddy
(1)	(2)	(3)	(4)	(5)	(6)
Tungkal Ulu	-	130	-	-	-
Merlung	-	135	-	-	-
Batang Asam	-	145	-	-	6
Tebing Tinggi	-	108	-	10	-
Renah Mendaluh	-	105	-	-	-
Muara Papalik	-	100	-	-	-
Pengabuan	-	35	-	-	-
Senyerang	-	40	-	-	-
Tungkal Ilir	-	50	-	-	-
Bram Itam	-	40	-	-	-
Seberang Kota	20	-	-	-	-
Betara	-	62	15	3	-
Kuala Betara	13	25	-	-	-
<b>Tanjung Jabung Barat</b>	<b>33</b>	<b>975</b>	<b>15</b>	<b>13</b>	<b>6</b>

Sumber/Source: Dinas Perikanan Kabupaten Tanjung Jabung Barat/ Fisheries Service of Tanjung Jabung Barat Regency

**Tabel 5.5.10** **Produksi Perikanan Budidaya Menurut Jenis Budidaya dan Kecamatan (Ton), (2019)**  
***Aquaculture Production by Cultivation Type and Sub District (Ton), (2019)***

Kecamatan Subdistrict	Tambak Sederhana Simpel Ponds	Kolam Ponds	Keramba Cage	Jaring Tangkap Tawar Net	Mina Padi Mina Paddy
(1)	(2)	(3)	(4)	(5)	(6)
Tungkal Ulu	-	125,4	-	-	-
Merlung	-	115,1	-	-	-
Batang Asam	-	194,6	-	-	5,2
Tebing Tinggi	-	166,3	-	5,7	-
Renah Mendaluh	-	121,4	-	-	-
Muara Papalik	-	84,5	-	-	-
Pengabuan	-	15,2	-	-	-
Senyerang	-	14,3	-	-	-
Tungkal Ilir	-	52,4	-	-	-
Bram Itam	-	67,4	-	-	-
Seberang Kota	126,8	-	-	-	-
Betara	-	103,3	7,7	1,1	-
Kuala Betara	78,4	11,0	-	-	-
<b>Tanjung Jabung Barat</b>	<b>205,2</b>	<b>1 070,9</b>	<b>7,7</b>	<b>6,8</b>	<b>5,2</b>

Sumber/Source: Dinas Perikanan Kabupaten Tanjung Jabung Barat/ Fisheries Service of Tanjung Jabung Barat Regency



**Tabel**  
**Table** 5.5.11

**Nilai Produksi Perikanan Budidaya Menurut Jenis Budidaya dan Kecamatan (Ribu Rupiah), (2019)**  
**Value of Aquaculture Production by Cultivation Type and Sub District (Thousand Rupiah), (2019)**

Kecamatan Subdistrict	Tambak Sederhana Simpel Ponds	Kolam Ponds	Keramba Cage	Jaring Tangkap Tawar Net	Mina Padi Mina Paddy
(1)	(2)	(3)	(4)	(5)	(6)
Tungkal Ulu	-	2 258 100	-	-	-
Merlung	-	2 071 600	-	-	-
Batang Asam	-	3 610 600	-	-	104 000
Tebing Tinggi	-	3 030 800	-	114 000	-
Renah Mendaluh	-	2 203 500	-	-	-
Muara Papalik	-	1 522 300	-	-	-
Pengabuan	-	265 000	-	-	-
Senyerang	-	249 100	-	-	-
Tungkal Ilir	-	939 100	-	-	-
Bram Itam	-	1 185 100	-	-	-
Seberang Kota	3 773 600	-	-	-	-
Betara	-	1 813 400	192 500	22 000	-
Kuala Betara	1 361 600	194 500	-	-	-
<b>Tanjung Jabung Barat</b>	<b>5 135 200</b>	<b>19 343 100</b>	<b>192 500</b>	<b>136 000</b>	<b>104 000</b>

Sumber/Source: Dinas Perikanan Kabupaten Tanjung Jabung Barat/ Fisheries Service of Tanjung Jabung Barat Regency

06

## PERTAMBANGAN DAN ENERGI

MINING AND ENERGY

**64.587**  
RUMAH TANGA  
HOUSEHOLD

**2.614**  
BISNIS DAN TOKO  
BUSINESS AND SHOP

**1.302**  
SOSIAL DAN  
PENERANGAN JALAN  
SOCIAL AND STREET LIGHT

**533**  
PERKANTORAN  
OFFICE

**44**  
INDUSTRI  
INDUSTRY

**JUMLAH PELANGGAN LISTRIK**  
NUMBER OF ELECTRICITY CUSTOMER



**PENJELASAN TEKNIS**

1. Industri manufaktur adalah suatu kegiatan ekonomi yang melakukan kegiatan mengubah suatu barang dasar secara mekanis, kimia, atau dengan tangan sehingga menjadi barang jadi/setengah jadi, dan atau barang yang kurang nilainya menjadi barang yang lebih tinggi nilainya, dan sifatnya lebih dekat kepada pemakai akhir. Termasuk dalam kegiatan ini adalah jasa industri dan pekerjaan perakitan.
2. Jasa industri adalah kegiatan industri yang melayani keperluan pihak lain. Pada kegiatan ini bahan baku disediakan oleh pihak lain sedangkan pihak pengolah hanya melakukan pengolahannya dengan mendapat imbalan sebagai balas jasa (upah maklon).
3. Perusahaan atau usaha industri adalah suatu unit (kesatuan) usaha yang melakukan kegiatan ekonomi, bertujuan menghasilkan barang atau jasa, terletak pada suatu bangunan atau lokasi tertentu, dan mempunyai catatan administrasi tersendiri mengenai produksi dan struktur biaya serta ada seorang atau lebih yang bertanggung jawab

**TECHNICAL NOTES**

1. *Manufacturing industry is defined as an economic activity processing basic goods mechanically, chemicals or manually into final or intermediate goods. It is also defined as processing of lower value goods into higher value goods as final or intermediate products. The activities also include services for manufacturing and assembling.*
2. *Services for manufacturing is defined as a manufacturing activity which serving other manufacturing establishments. In this case, raw materials are supplied by others while the workers are paid as a compensation for processing raw materials.*
3. *A manufacturing establishment is defined as a production unit engaged in economic activity, producing goods or services, located in a building or in a certain location, keeping a business record concerning the production and cost structure, and having a person or more that are responsible to those activities.*

atas usaha tersebut.

4. Industri manufaktur dikelompokkan ke dalam 4 golongan berdasarkan banyaknya pekerja, yaitu: industri besar (100 orang pekerja atau lebih), industri sedang/menengah (20–99 orang pekerja), industri kecil (5–19 orang pekerja), dan industri mikro (1–4 orang pekerja).
4. *Manufacturing industries are categorized into four groups, based on the number of employees: large scale manufacturing (100 employees or more), medium scale manufacturing (20–99 employees), small scale manufacturing (5–19 employees), and micro industry (1–4 employees).*
5. Pelanggan adalah individu atau kelompok, baik rumah tangga, perusahaan atau institusi non profit yang membeli air bersih dari perusahaan air bersih.
5. *Customers are individuals or groups, whether household, company or non-profit institutions that buy water supply from water supply establishment.*
6. Air disalurkan adalah volume air bersih dari perusahaan air bersih
6. *Distributed water is the volume of water supply from water supply establishment.*

**ULASAN****DESCRIPTION****Energi**

Listrik yang terjual dikelompokkan menurut lima golongan. 5 golongan golongan tersebut adalah golongan rumah tangga, golongan industri, golongan perkantoran, golongan sosial dan penerangan jalan, dan golongan bisnis. Golongan yang paling besar pemakaian listrik yaitu golongan Rumah Tangga sebesar 74.157.825 kwh.

Nilai produksi air bersih mengalami peningkatan baik jumlah maupun nilai produksi. Berdasarkan Kantor PDAM Tirta Pengabuan, produksi air bersih pada tahun 2018 sebesar 972.440 m<sup>3</sup>

**Energy**

*Sold Electricity was classified into five classification. They were household class, industry class, office class, social and road lighting class, and business class. The highest consumption of electricity was Household in amount of 74.157.825 kwh.*

*The production of water supply has increased in the production volumes and production values. Based on PDAM Tirta Pengabuan, the water supply production in 2018 was 972.440 m<sup>3</sup>.*

**Tabel**  
**Table 6.1**

**Daya Terpasang, Produksi, dan Distribusi Listrik PT. PLN (Persero) pada Cabang/Ranting PLN Menurut Kecamatan, 2019**  
**Installed Electricity Power, Production, and Distribution of PT. PLN (Persero) at PLN Branch by Subdistrict, 2019**

Kecamatan Subdistrict	Daya Terpasang Installed Electricity Power (KW)	Produksi Listrik Electricity Production (KWh)	Listrik Terjual Electricity Sold (KWh)	Dipakai Sendiri Own Used (KWh)	Susut/ Hilang Shrinkage/ Lost (KWh)
(1)	(2)	(3)	(4)	(5)	(6)
Tungkal Ulu	...	...	...	...	...
Merlung	...	...	...	...	...
Batang Asam	...	...	...	...	...
Tebing Tinggi	...	...	...	...	...
Renah Mendaluh	...	...	...	...	...
Muara Papalik	...	...	...	...	...
Pengabuan	...	...	...	...	...
Senyerang	...	...	...	...	...
Tungkal Ilir	...	...	...	...	...
Bram Itam	...	...	...	...	...
Seberang Kota	...	...	...	...	...
Betara	...	...	...	...	...
Kuala Betara	...	...	...	...	...
<b>Tanjung Jabung Barat</b>	<b>108 754 737</b>	<b>128 244 294</b>	<b>107 465 398</b>	<b>115 419.76</b>	<b>19 374 074</b>

Sumber/Source: PT PLN ULP Kuala Tungkal/PT PLN ULP Kuala Tungkal

**Tabel**  
**Table** 6.2**Jumlah Pelanggan Listrik Menurut Kecamatan, 2015–2019**  
**Number of Electricity Customers by Subdistrict, 2015–2019**

<b>Kecamatan Subdistrict</b>	<b>2015</b>	<b>2016</b>	<b>2017</b>	<b>2018</b>	<b>2019</b>
(1)	(2)	(3)	(4)	(5)	(6)
Tungkal Ulu	...	...	...	...	...
Merlung	...	...	...	...	...
Batang Asam	...	...	...	...	...
Tebing Tinggi	...	...	...	...	...
Renah Mendaluh	...	...	...	...	...
Muara Papalik	...	...	...	...	...
Pengabuan	...	...	...	...	...
Senyerang	...	...	...	...	...
Tungkal Ilir	...	...	...	...	...
Bram Itam	...	...	...	...	...
Seberang Kota	...	...	...	...	...
Betara	...	...	...	...	...
Kuala Betara	...	...	...	...	...
<b>Tanjung Jabung Barat</b>	<b>46 985</b>	<b>52 083</b>	<b>58 992</b>	<b>63 589</b>	<b>69 080</b>

Sumber/Source: PT PLN ULP Kuala Tungkal/PT PLN ULP Kuala Tungkal



**Tabel**  
**Table 6.3****Banyaknya Pelanggan PLN Menurut Penggunaan,  
2015-2019**  
**Number of PLN Consumer by Kind of Used, 2015-2019**

<b>Jenis Penggunaan</b> <i>Kind of Used</i>	<b>2015</b>	<b>2016</b>	<b>2017</b>	<b>2018</b>	<b>2019</b>
(1)	(2)	(3)	(4)	(5)	(6)
Rumah Tangga/ <i>Households</i>	44 327	48 799	55 074	59 328	64 587
Industri/ <i>Industry</i>	10	14	19	36	44
Perkantoran/ <i>Office</i>	348	355	393	447	533
Sosial dan Penerangan/ <i>Society and Lightening</i>	768	911	1 110	1 241	1 302
Bisnis dan Usaha/ <i>Business and Shop</i>	1 532	2 004	2 396	2 537	2 614
<b>Tanjung Jabung Barat</b>	<b>46 985</b>	<b>52 083</b>	<b>58 992</b>	<b>62 472</b>	<b>69 080</b>

Sumber/*Source*: PT PLN ULP Kuala Tungkal/PT PLN ULP Kuala Tungkal

**Tabel**  
**Table 6.4****Banyaknya Produksi Listrik Terjual dan Nilainya Menurut Penggunaan, 2019**  
**Number of Production Sold and Value of Electricity by Kind of Used, 2019**

Jenis Penggunaan <i>Kind of Used</i>	Produksi Terjual <i>Production Sold</i>	Nilai <i>Value</i>
(1)	(2)	(3)
Rumah Tangga/ <i>Households</i>	6 757 270	8 664 832 421
Industri/ <i>Industry</i>	503 219	616 629 565
Perkantoran/ <i>Office</i>	593 976	841 390 968
Sosial dan Penerangan/ <i>Society and Lightening</i>	317 764	226 993 554
Bisnis dan Usaha/ <i>Business and Shop</i>	1 283 137	1 588 970 029
<b>Tanjung Jabung Barat</b>	<b>9 455 366</b>	<b>11 938 816 537</b>

Sumber/Source: PT PLN ULP Kuala Tungkal/PT PLN ULP Kuala Tungkal

**Tabel**  
**Table 6.5****Banyaknya Produksi dan Nilai Air Bersih/Minum Yang  
disalurkan PDAM Tanjung Jabung Barat Menurut  
Bulan. 2019**  
*Fresh Water Production and Value Distributed by Water  
Supply Corporation and Consumer Type. 2019*

<b>Bulan Month</b>	<b>Produksi (M3) Production</b>	<b>Nilai Value (Rp)</b>
(1)	(2)	(3)
Januari/January	...	...
Februari/February	...	...
Maret/March	...	...
April/April	...	...
Mei/May	...	...
Juni/June	...	...
Juli/July	...	...
Agustus/August	...	...
September/September	...	...
Oktober/October	...	...
November/November	...	...
Desember/December	...	...
<b>Jumlah/Total</b>	...	...

Sumber/Source: PDAM Tirta Pengabuan Kabupaten Tanjung Jabung Barat/Water Supply Corporation of Tanjung Jabung Barat Regency

**Tabel**  
**Table 6.6****Jumlah Pelanggan dan Air yang Disalurkan Menurut Kecamatan, (2019)**  
**Number of Customers and Distributed Water by Subdistrict, (2019)**

Kecamatan Subdistrict	Pelanggan Number of Customers	Air Disalurkan Distributed Water (m <sup>3</sup> )	Nilai Value (Rp)
(1)	(2)	(3)	(4)
Tungkal Ulu	...	...	...
Merlung	...	...	...
Batang Asam	...	...	...
Tebing Tinggi	...	...	...
Renah Mendaluh	...	...	...
Muara Papalik	...	...	...
Pengabuan	...	...	...
Senyerang	...	...	...
Tungkal Ilir	...	...	...
Bram Itam	...	...	...
Seberang Kota	...	...	...
Betara	...	...	...
Kuala Betara	...	...	...
<b>Tanjung Jabung Barat</b>	...	...	...

Sumber/Source: PDAM Tirta Pengabuan Kabupaten Tanjung Jabung Barat/Water Supply Corporation of Tanjung Jabung Barat Regency



07

## PARIWISATA

TOURISM

JUMLAH KASUR

NUMBER OF BEDS

429

JUMLAH HOTEL

NUMBER OF HOTELS

11

JUMLAH KAMAR

NUMBER OF ROOMS

287

TUNGKAL  
HOTEL

STATISTIK PERHOTELAN

HOTELS STATISTICS



**PENJELASAN TEKNIS**

1. Wisatawan mancanegara (wisman) ialah setiap pengunjung yang mengunjungi suatu negara di luar tempat tinggalnya, didorong oleh satu atau beberapa keperluan tanpa bermaksud memperoleh penghasilan di tempat yang dikunjungi dan lamanya kunjungan tersebut tidak lebih dari satu tahun (12 bulan). Definisi ini mencakup 2 (dua) kategori wisatawan mancanegara, yaitu :
  - a. Wisatawan (turis) ialah setiap pengunjung seperti definisi di atas yang tinggal paling sedikit 24 jam, akan tetapi tidak lebih dari 1 (satu) tahun di tempat yang dikunjungi, dengan maksud antara lain: berlibur, rekreasi, olah raga, bisnis, menghadiri pertemuan, studi, dan kunjungan dengan alasan kesehatan.
  - b. Excursionist ialah setiap pengunjung seperti definisi di atas yang tinggal kurang dari 24 jam di tempat yang dikunjungi (termasuk "Cruise passengers"). Cruise Passengers ialah setiap pengunjung yang tiba di suatu negara di mana mereka tidak menginap di akomodasi yang tersedia di negara tersebut, misalnya dengan kapal laut.

**TECHNICAL NOTES**

1. *An International Visitor is any person visiting a country other than his usual place of residence for any reason other than for earning income in the country visited, and the length of stay is no more than one year (12 months). This definition covers two categories of foreign visitors, namely:*
  - a. *"Tourist" is any visitor staying for at least 24 hours, but no more than one year, in the country visited, with the intention of visiting, and for any of these purposes: Pleasure, recreation and sports, Business, visiting friends and relatives, missions, attending meetings, conferences, visit for health reasons and study.*
  - b. *"Excursionist" is any visitor staying less than 24 hours in the country visited including, "Cruise Passengers"; i.e. visitors arriving in a country without staying in any accommodation available in the visited country.*
2. Rata-rata lama tinggal adalah
2. *Average length of stay is the*



rata-rata waktu tinggal wisatawan mancanegara di Indonesia untuk satu kali kunjungan.

*average stay duration of foreign visitor in Indonesia for one trip.*

3. Usaha penyediaan akomodasi adalah usaha yang menyediakan pelayanan penginapan yang dapat dilengkapi dengan pelayanan pariwisata lainnya. Usaha penyediaan akomodasi dapat berupa hotel, vila, pondok wisata, bumi perkemahan, persinggahan karavan, dan akomodasi lainnya yang digunakan untuk tujuan pariwisata.
  4. Hotel adalah penyediaan akomodasi secara harian berupa kamar-kamar di dalam satu bangunan yang dapat dilengkapi dengan jasa pelayanan makan dan minum, kegiatan hiburan dan atau fasilitas lainnya. Hotel terdiri dari hotel berbintang dan hotel non- bintang.
  5. Hotel bintang adalah usaha penyediaan jasa pelayanan penginapan, makan minum serta jasa lainnya bagi umum dengan menggunakan sebagian atau seluruh bangunan. Usaha ini dikelola secara komersial serta memenuhi ketentuan persyaratan sebagai hotel bintang (termasuk berlian) yang ditetapkan dalam surat
3. *The business of providing accommodation is a business that provides specialty services that can be equipped with other tourism services. It includes hotel, villa, cottage, camping, caravan stop, and other accommodation that are used for tourism purposes.*
  4. *Hotel is a daily supply of accommodation rooms within a building which can be equipped with eating and drinking services, entertainment activities and/ or other facilities. Hotel consists of a classified hotel and a non-classified hotel.*
  5. *A star hotel is the business of providing an accommodation, eating and drinking as well as other services for the public by using a building or a part of a building. It is managed commercially and meets specified requirements as a star hotel (including diamonds) set forth in the decree of fostering agency. For example, five star hotel, four*

keputusan instansi yang membinanya. Misalnya hotel bintang lima, hotel bintang empat dan seterusnya.

*star hotel, and so on.*

- |   |  |
|---|--|
| <p>6. Tingkat penghunian kamar hotel adalah persentase banyaknya malam kamar yang dihuni terhadap banyaknya malam kamar yang tersedia.</p>                                    | <p>6. <i>Room occupancy rate is the number of room-nights occupied divided by the number of room-nights available, multiplied by 100 percent.</i></p>                  |
| <p>7. Rata-rata lamanya tamu menginap adalah banyaknya malam tempat tidur yang terpakai (malam tamu) dengan banyaknya tamu yang menginap di hotel atau akomodasi lainnya.</p> | <p>7. <i>Average length of stay is the number of bed-nights used (guest night) divided by the number of guests coming to spend the night at the accommodation.</i></p> |

**ULASAN**

Kabupaten Tanjung Jabung Barat memiliki 15 hotel dan penginapan yang terdiri dari 12 hotel dan 3 penginapan. Klasifikasi hotel yang ada di Kabupaten Tanjung Jabung Barat adalah 2 hotel bintang dan 13 non bintang.

**DESCRIPTION**

*Tanjung Jabung Barat Regency has 15 units of hotels and inns that consist of 12 hotels and 3 inns. The classification of hotels in this regency is 2 star hotels and 13 non star hotels.*

<https://tanjabbar.kab.bps.go.id>

**Tabel**  
**Table** 7.1**Jumlah Rumah Makan/Restoran Menurut Kecamatan,  
(2016)–(2019)**  
**Number of Restaurants by Subdistrict, (2016)–(2019)**

<b>Kecamatan Subdistrict</b>	<b>(2016)</b>	<b>(2017)</b>	<b>(2018)</b>	<b>(2019)</b>
(1)	(2)	(3)	(4)	(5)
Tungkal Ulu	...	...	...	...
Merlung	...	...	...	...
Batang Asam	...	...	...	...
Tebing Tinggi	...	...	...	...
Renah Mendaluh	...	...	...	...
Muara Papalik	...	...	...	...
Pengabuan	...	...	...	...
Senyerang	...	...	...	...
Tungkal Ilir	...	...	...	...
Bram Itam	...	...	...	...
Seberang Kota	...	...	...	...
Betara	...	...	...	...
Kuala Betara	...	...	...	...
<b>Tanjung Jabung Barat</b>	...	...	...	...

Sumber/Source: Dinas Pariwisata, Pemuda dan Olahraga Kabupaten Tanjung Jabung Barat/ *Tourism, Youth and Sports Instation of Tanjung Jabung Barat Regency*

**Tabel**  
**Table** 7.2**Banyaknya Hotel dan Penginapan, Jumlah Kamar dan Tempat Tidur Yang Tersedia Menurut Kecamatan di Kabupaten Tanjung Jabung Barat, 2019**  
**Number of Hotel, Available Room and Bed by Subdistrict in Tanjung Jabung Barat Regency, 2019**

Kecamatan Subdistrict	Jumlah Hotel dan Penginapan Number of Hotels	Jumlah Kamar Rooms	Jumlah Tempat Tidur Bed
(1)	(2)	(3)	(4)
Tungkal Ulu	-	-	-
Merlung	-	-	-
Batang Asam	-	-	-
Tebing Tinggi	-	-	-
Renah Mendaluh	-	-	-
Muara Papalik	-	-	-
Pengabuan	-	-	-
Senyerang	-	-	-
Tungkal Ilir	11	287	429
Bram Itam	-	-	-
Seberang Kota	-	-	-
Betara	-	-	-
Kuala Betara	-	-	-
<b>Tanjung Jabung Barat</b>	<b>11</b>	<b>287</b>	<b>429</b>

Sumber/Source: BPS Kabupaten Tanjung Jabung Barat/BPS-Statistics of Tanjung Jabung Barat Regency

**Tabel**  
**Table** 7.3**Daftar Hotel/Penginapan, Banyak Kamar dan Tempat  
Tidur di Kabupaten Tanjung Jabung Barat Tahun 2019**  
**List of Hotel/Inn, Number of Rooms and Beds in Tanjung  
Jabung Barat Regency, 2019**

<b>Nama Hotel/Penginapan</b> <b>Names of Hotel/Inn</b>	<b>Jumlah Kamar</b> <b>Number of Rooms</b>	<b>Jumlah Tempat Tidur</b> <b>Bed</b>
(1)	(2)	(3)
HOTEL RIVOLLY	34	41
HOTEL NANBER	20	25
HOTEL AR-RİYADH	43	86
HOTEL CAHAYA	40	76
HOTEL SUNGAI BATANG INDAH	19	26
HOTEL SETIA JAYA	23	38
HOTEL CANDI AGUNG	8	10
HOTEL CITY	28	39
HOTEL MASA KINI	22	26
TUNGKAL HOTEL	23	26
HOTEL SYARIAH	27	36


Sumber/Source: BPS Kabupaten Tanjung Jabung Barat/BPS-Statistics of Tanjung Jabung Barat Regency

<https://tanjabbarkab.bps.go.id>

08

# TRANSPORTASI DAN KOMUNIKASI

TRANSPORTATION AND COMMUNICATION



## KONDISI JALAN CONDOTIONS OF ROADS

**190,98**

**BAIK**  
GOOD

**377,04**

**SEDANG**  
MODERATE

**146,60**

**RUSAK**  
DAMAGE

**550,58**

**RUSAK BERAT**  
SEVERELY DAMAGE





**PENJELASAN TEKNIS**

1. 1. Kendaraan bermotor adalah setiap kendaraan yang digerakkan oleh peralatan teknik yang ada pada kendaraan tersebut, biasanya digunakan untuk angkutan orang atau barang di atas jalan raya selain kendaraan yang berjalan di atas rel. Kendaraan bermotor yang dicatat adalah semua jenis kendaraan kecuali kendaraan bermotor TNI/Polri dan Korps Diplomatik.
2. Mobil penumpang adalah setiap kendaraan bermotor yang dilengkapi dengan tempat duduk untuk sebanyak-banyaknya delapan orang, tidak termasuk tempat duduk untuk pengemudi, baik dilengkapi atau tidak dilengkapi bagasi.
3. Mobil bis adalah setiap kendaraan bermotor yang dilengkapi dengan tempat duduk untuk lebih dari delapan orang, tidak termasuk tempat duduk untuk pengemudi, baik dilengkapi atau tidak dilengkapi bagasi.
4. Mobil truk adalah setiap kendaraan bermotor yang digunakan untuk angkutan barang, selain mobil penumpang, mobil bis dan kendaraan bermotor roda dua.

**TECHNICAL NOTES**

1. *Motor vehicles are any kind of vehicles motorized by machine set up in those vehicles, they are usually used for transporting peoples or goods on roads except vehicles moving along a railway line. The data cover all kinds of motor vehicles except those belong to Indonesia Army Force Indonesian State Police and Diplomatic Corps.*
2. *Passenger cars are any motor vehicles with no more than eight seats, excluding seat for driver, it can be with or without hoot.*
3. *Buses are large passenger cars having seats for more than eight passengers, excluding seat for driver, it can be with or without hoot.*
4. *Trucks are any motor vehicles used to transport goods excluding passenger cars, buses, and motorcycles.*

5. Kantor Pos adalah tempat pemberi pelayanan komunikasi tertulis dan atau surat elektronik, layanan paket, layanan logistik, layanan transaksi keuangan, dan layanan keagenan pos untuk kepentingan umum. Rumah pos berfungsi sama seperti kantor pos dan kantor pos pembantu, bedanya rumah pos biasanya terletak di daerah terpencil.
  6. Telekomunikasi adalah setiap pemancaran, pengiriman dan atau penerimaan dari setiap informasi dalam bentuk tanda-tanda, isyarat, tulisan, gambar, suara dan bunyi melalui sistem kawat, optik, radio atau sistem elektromagnetik lainnya.
  7. Jaringan telekomunikasi adalah rangkaian perangkat telekomunikasi dan kelengkapannya yang digunakan dalam bertelekomunikasi.
  8. Telepon tetap kabel dalam Susenas disebut telepon rumah adalah jaringan telekomunikasi menggunakan perangkat telepon tetap dengan kabel yang secara umum diatur oleh standar-standar teknis dengan menggunakan suatu nomor telepon, dikenal pula sebagai Public Switched Telephone Network (PSTN). Pada umumnya dimanfaatkan untuk
5. *Post Office is a service provider facility of written communication and or electronic mail, parcel service, logistics services, financial transaction services, and postal services to the public. Postal house has the same function as the post office and subsidiary of post office, the difference is that postal house is usually located in remote areas.*
  6. *Telecommunication includes every transmitting, delivering and or receiving from every information of marking, signal, article, picture, sound and voice through strand of wire system, optic, radio or other electromagnetic system.*
  7. *Telecommunication network is peripheral network of telecommunication and its equipment used in the means of telecommunication.*
  8. *Fixed line telephone based on Susenas called home phone is a telecommunication network using fixed line telephone device which is generally regulated by technical standards, using a phone number, also known as the Public Switched Telephone Network (PSTN). It is generally used for home phone and Internet networks, has the ability to deliver a strong and clear signal with a*

telepon rumah dan jaringan internet, memiliki kemampuan menghantarkan sinyal dengan kuat dan jelas dengan biaya yang relatif lebih murah.

*relatively low cost.*

<https://tanjabbarkab.bps.go.id>

**ULASAN****Panjang Jalan**

Jalan merupakan prasarana untuk memperlancar kegiatan perekonomian, mendukung usaha pembangunan. Peningkatan pembangunan jalan dapat memudahkan mobilitas penduduk dan memperlancar perdagangan antar daerah.

Panjang jalan di Kabupaten Tanjung Jabung Barat pada tahun 2019 yaitu 1167,82 km. Jalan tersebut terdiri dari jalan baik 689,10 km, jalan sedang 106,42 km, jalan rusak 183,81 km, dan jalan rusak berat 188,49 km.

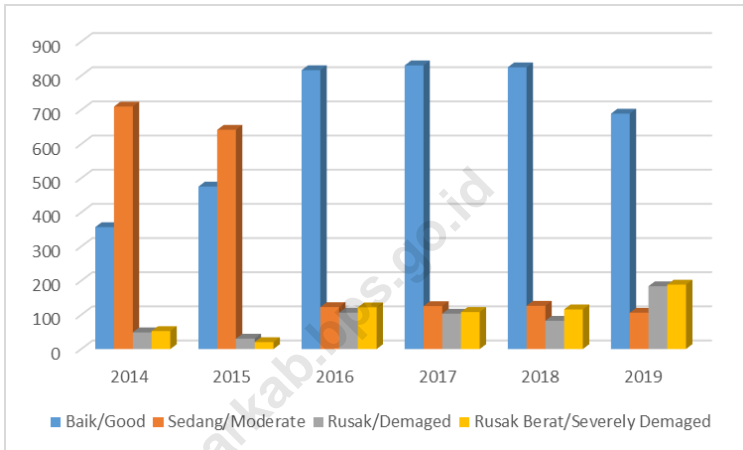
**DESCRIPTION****Length of Road**

*Road is one of item to facilitate economic activities and supports development program. It's important to extend the adequate roads making society mobility among the regions running well.*

*The length of road in Tanjung Jabung Barat Regency in 2019 is 1167,82 km. That road consists of well condition roads 689,10 km, moderate conditions 106,42 km, damaged condition 183,81 km, and badly 188,49 km.*

**Gambar** 8.1  
**Figures**

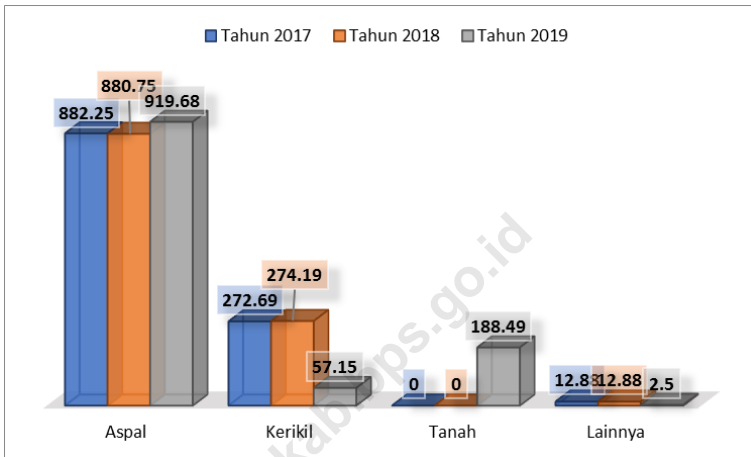
**Panjang Jalan Negara, Propinsi dan Kabupaten Menurut Nomor Ruas Jalan dan Kondisi Jalan, (2014)–(2019)**  
**State, Provincial and Regency Street Length by Joints of Street Number and Conditions, (2014)–(2019)**



Sumber/Source : Berdasarkan Data Dinas Pekerjaan Umum Kabupaten Tanjung Jabung Barat  
Based on Public Works Service of Tanjung Jabung Barat Regency's Data

**Gambar 8.2**  
**Figures**

**Panjang Jalan Menurut Jenis Permukaan Jalan di Kabupaten Tanjung Jabung Barat (km), 2017–2019**  
***Length of Roads by Type of Road Surface in Tanjung Jabung Barat Regency (km), 2017–2019***



Sumber/Source : Berdasarkan Data Dinas Pekerjaan Umum Kabupaten Tanjung Jabung Barat  
*Based on Public Works Service of Tanjung Jabung Barat Regency's Data*

## 8.1 TRANSPORTASI TRANSPORTATION

**Tabel** 8.1.1 Panjang Jalan Menurut Tingkat Kewenangan  
**Table** 8.1.1 Government Authority di Kabupaten Tanjung Jabung Barat  
(km), 2017–2019  
*Length of Roads by Level of Government Authority in  
Tanjung Jabung Barat Regency (km), 2017–2019*

Tingkat Kewenangan Pemerintahan <i>Level of Government Authority</i>	2017	2018	2019
(1)	(2)	(3)	(4)
Negara/ <i>State</i>	187.39	187.39	187.39
Provinsi/ <i>Province</i>	124.00	124.00	124.00
Kabupaten/Kota <i>Regency/Municipality</i>	1 265.20	1 265.20	1 265.20
<b>Jumlah/Total</b>	1 576.59	1 576.59	1 576.59

Sumber/*Source*: Dinas Pekerjaan Umum Kabupaten Tanjung Jabung Barat/ *Public Works Service of Tanjung Jabung Barat Regency*



**Tabel** 8.1.2 **Panjang Jalan Menurut Jenis Permukaan Jalan di Kabupaten Tanjung Jabung Barat (km), 2017–2019**  
**Table** **Length of Roads by Type of Road Surface in Tanjung Jabung Barat Regency (km), 2017–2019**

<b>Jenis Permukaan Jalan</b> <i>Type of Road Surface</i>	<b>2017</b>	<b>2018</b>	<b>2019</b>
(1)	(2)	(3)	(4)
Aspal/Paved	176.306	218.097	253.054
Kerikil/Gravel	673.024	475.675	392.231
Tanah/Soil	415.000	563.000	506.862
Lainnya/Others	0.874	8.52	113.057
<b>Jumlah/Total</b>	<b>1 265.204</b>	<b>1 265.204</b>	<b>1 265.204</b>

Sumber/Source: Dinas Pekerjaan Umum Kabupaten Tanjung Jabung Barat/ *Public Works Service of Tanjung Jabung Barat Regency*

**Tabel**  
**Table** 8.1.3

**Panjang Jalan Menurut Kondisi Jalan di Kabupaten  
Tanjung Jabung Barat (km), 2017–2019**  
*Length of Roads by Condition of Roads in Tanjung  
Jabung Barat Regency (km), 2017–2019*

<b>Kondisi Jalan</b> <i>Condition of Roads</i>	<b>2017</b>	<b>2018</b>	<b>2019</b>
(1)	(2)	(3)	(4)
Baik/ <i>Good</i>	176.530	161.503	190.976
Sedang/ <i>Moderate</i>	373.084	389.698	377.041
Rusak/ <i>Damage</i>	496.220	501.648	146.607
Rusak Berat/ <i>Severely Damage</i>	219.370	212.360	550.58
<b>Jumlah/Total</b>	<b>1 265.204</b>	<b>1 265.204</b>	<b>1 265.204</b>

Sumber/*Source*: Dinas Pekerjaan Umum Kabupaten Tanjung Jabung Barat/ *Public Works Service of Tanjung Jabung Barat Regency*

**Tabel** 8.1.4 **Banyaknya Jembatan Menurut Kecamatan dan Jenis Konstruksi, 2019 (unit)**  
**Table** 8.1.4 **Number of Bridges by Subdistrict and Kind of Construction, 2019 (unit)**

Kecamatan Subdistrict	Rangka	Beton Concrete	Kayu Wood	Gantung Suspension	Darurat Emergency
(1)	(2)	(3)	(4)	(5)	(6)
Tungkal Ulu	-	1	-	-	-
Merlung	-	2	-	-	-
Batang Asam	9	-	-	-	-
Tebing Tinggi	1	-	-	-	-
Renah Mendaluh	-	-	-	-	-
Muara Papalik	3	1	-	-	-
Pengabuan	11	10	-	-	-
Senyerang	36	-	-	-	-
Tungkal Ilir	22	18	-	-	-
Bram Itam	-	6	-	-	-
Seberang Kota	65	-	24	-	-
Betara	17	1	-	-	-
Kuala Betara	4	1	-	-	-
<b>Jumlah/Total</b>	<b>168</b>	<b>40</b>	<b>24</b>	<b>0</b>	<b>0</b>

Sumber/Source: Dinas Pekerjaan Umum Kabupaten Tanjung Jabung Barat/ Public Works Service of Tanjung Jabung Barat Regency

## 8.2 KOMUNIKASI COMMUNICATION

**Tabel** 8.2.1 **Jumlah Kantor Pos Pembantu Menurut Kecamatan di Kabupaten Tanjung Jabung Barat, 2016–2019**  
**Table** 8.2.1 **Number of Post Offices Subsidiaries by Subdistrict in Tanjung Jabung Barat Regency, 2016–2019**

Kecamatan Subdistrict	2016	2017	2018	2019
(1)	(2)	(3)	(4)	(5)
Tungkal Ulu	...	...	...	...
Merlung	...	...	...	...
Batang Asam	...	...	...	...
Tebing Tinggi	...	...	...	...
Renah Mendaluh	...	...	...	...
Muara Papalik	...	...	...	...
Pengabuan	...	...	...	...
Senyerang	...	...	...	...
Tungkal Ilir	...	...	...	...
Bram Itam	...	...	...	...
Seberang Kota	...	...	...	...
Betara	...	...	...	...
Kuala Betara	...	...	...	...
<b>Jumlah/Total</b>	...	...	...	...

Sumber/Source: PT. Pos Indonesia Tanjung Jabung Barat./PT Pos Indonesia Tanjung Jabung Barat

**Tabel**  
**Table** 8.2.2

**Lalu Lintas Surat yang Dikirim dan Diterima Melalui Kantor Pos Tanjung Jabung Barat Menurut Jenis Surat per Bulan, 2019**  
**Letters Traffic Sent and Received Through Tanjung Jabung Barat Post Office by Kind and Month, 2019**

Bulan Month	Surat Pos Standar Standard Letters		Surat Pos Luar Negeri Overseas Letters	
	Kirim Sent	Terima Received	Kirim Sent	Terima Received
(1)	(2)	(3)	(4)	(5)
Januari/January	...	...	...	...
Februari/February	...	...	...	...
Maret/ March	...	...	...	...
April/April	...	...	...	...
Mei/May	...	...	...	...
Juni/June	...	...	...	...
Juli/July	...	...	...	...
Agustus/August	...	...	...	...
September/September	...	...	...	...
Oktober/October	...	...	...	...
November/November	...	...	...	...
Desember/December	...	...	...	...
<b>Jumlah/Total</b>	...	...	...	...

Lanjutan Tabel/*Continued Table* 8.2.2

Bulan Month	Surat Pos Kilat Khusus <i>Special Dispatch Post Letter</i>		Surat Pos Dinas Bebas Bea <i>Free Official Past Letter</i>	
	Kirim <i>Sent</i>	Terima <i>Received</i>	Kirim <i>Sent</i>	Terima <i>Received</i>
(1)	(2)	(3)	(4)	(5)
Januari/ <i>January</i>	...	...	...	...
Februari/ <i>February</i>	...	...	...	...
Maret/ <i>March</i>	...	...	...	...
April/ <i>April</i>	...	...	...	...
Mei/ <i>May</i>	...	...	...	...
Juni/ <i>June</i>	...	...	...	...
Juli/ <i>July</i>	...	...	...	...
Agustus/ <i>August</i>	...	...	...	...
September/ <i>September</i>	...	...	...	...
Oktober/ <i>October</i>	...	...	...	...
November/ <i>November</i>	...	...	...	...
Desember/ <i>December</i>	...	...	...	...
<b>Jumlah/<i>Total</i></b>	...	...	...	...

Sumber/*Source*: PT. Pos Indonesia Tanjung Jabung Barat./*PT Pos Indonesia Tanjung Jabung Barat*

**Tabel**  
**Table** 8.2.3

**Banyaknya Pembayaran Pensiunan Pemerintah Pusat dan Daerah Melalui Kantor Pos Tanjung Jabung Barat per Bulan, 2019**  
**Number of Central and Local Government Retirement Payment Through Tanjung Jabung Barat Post Office by Kind and Month, 2019**

Bulan Month	Pensiunan Pension	
	Banyaknya Total	Nilai Value
(1)	(2)	(3)
Januari/January	...	...
Februari/February	...	...
Maret/ March	...	...
April/April	...	...
Mei/May	...	...
Juni/June	...	...
Juli/July	...	...
Agustus/August	...	...
September/September	...	...
Oktober/October	...	...
November/November	...	...
Desember/December	...	...
<b>Jumlah/Total</b>	...	...

Sumber/Source: PT. Pos Indonesia Tanjung Jabung Barat./PT Pos Indonesia Tanjung Jabung Barat

**Tabel** 8.2.4  
**Table**

**Penerimaan Pos Tanjung Jabung Barat Menurut Bulan dan Jenis Penerimaan Tahun, 2019 (Rupiah)**  
**Tanjung Jabung Barat Post Office Income by Month and Kind, 2019 (Rupiahs)**

Bulan Month	Benda Pos Pos Material	
	Banyaknya Total	Nilai Value
(1)	(2)	(3)
Januari/January	...	...
Februari/February	...	...
Maret/March	...	...
April/April	...	...
Mei/May	...	...
Juni/June	...	...
Juli/July	...	...
Agustus/August	...	...
September/September	...	...
Oktober/October	...	...
November/November	...	...
Desember/December	...	...
<b>Jumlah/Total</b>	...	...

Sumber/Source: PT. Pos Indonesia Tanjung Jabung Barat./PT Pos Indonesia Tanjung Jabung Barat



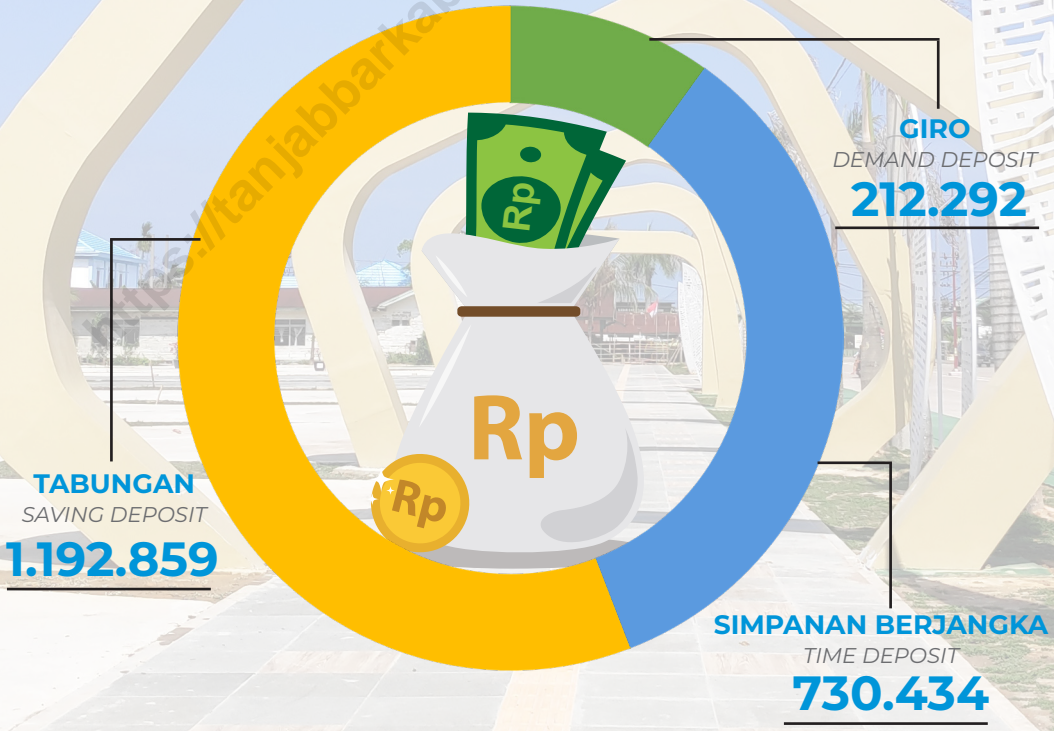


09

# PERBANKAN, KOPERASI, DAN HARGA-HARGA

BANKING COOPERATIVE AND PRICES

## POSISI DANA SIMPAPAN MASYARAKAT OUTSTANDING OF PRIVATE DEPOSIT



**TABUNGAN**  
SAVING DEPOSIT  
**1.192.859**

**GIRO**  
DEMAND DEPOSIT  
**212.292**

**SIMPANAN BERJANGKA**  
TIME DEPOSIT  
**730.434**



**PENJELASAN TEKNIS**

1. Kantor Pusat Bank Umum adalah kantor dimana semua kegiatan perencanaan sampai dengan pengawasan terdapat di kantor ini. Setiap bank memiliki suatu kantor pusat dan kantor pusat tidak dapat melakukan kegiatan operasional sebagaimana kantor bank lainnya, akan tetapi mengendalikan jalannya kebijakan kantor pusat terhadap cabang-cabangnya. Bank Umum adalah bank yang melaksanakan kegiatan usaha secara konvensional dan atau berdasarkan Prinsip Syariah yang dalam kegiatannya memberikan jasa dalam lalu lintas pembayaran.
2. Kantor Cabang Bank Umum adalah kantor Bank yang secara langsung yang bertanggung jawab kepada kantor pusat bank yang bersangkutan, dengan alamat tempat usaha yang jelas dimana KC tersebut melakukan usahanya.
3. Kantor Cabang Pembantu Umum adalah kantor di bawah KC yang kegiatan usahanya membantu KC induknya, dengan alamat tempat usaha yang jelas dimana KCP tersebut melakukan usahanya.

**TECHNICAL NOTES**

1. *Commercial Bank Head Office is the office where all planning up to monitoring contained in this office. Each bank has a headquarters and headquarters can not perform operational activities as well as other bank offices, but control the course of wisdom headquarters to branches. Commercial Bank is a bank conducting conventional business and or based on Sharia Principles in its activities providing services in payment traffic*
2. *Branches of Commercial Banks is a Bank office is directly responsible to the head office of the bank concerned, to address clear business location where the KC conducts its business.*
3. *Branch Office is an office under the General KC whose business operations assist parent Branch office, with a permanent address clearly where KCP conducts business.*

**ULASAN**

**DESCRIPTION**

**Perbankan**

Data tentang jumlah tabungan, penabung, posisi giro dan pinjaman, deposito rupiah dan valas bank, posisi kredit tertera pada tabel 9.3 – 9.6.

**Banking**

*Data about number of saving deposit, costumers, demand and loan position, rupiah deposits and foreign currencys, and bank credit presented in table 9.3 – 9.6.*

**Koperasi**

Banyaknya koperasi yang ada di Kabupaten Tanjung Jabung Barat pada tahun 2019 berjumlah 294 buah koperasi.

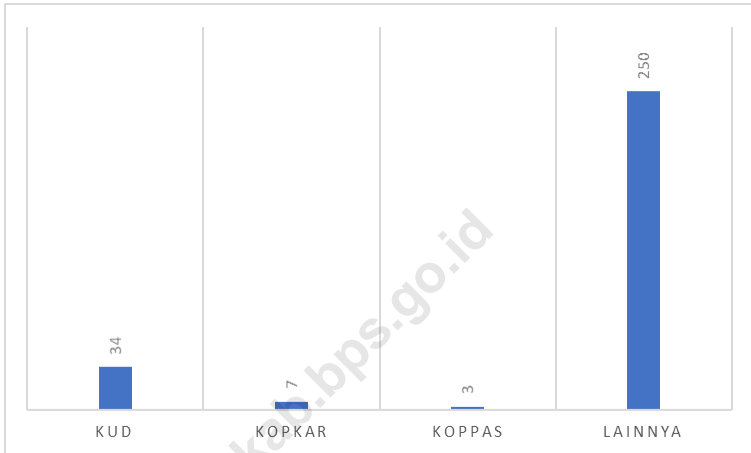
**Cooperative**

*The number of cooperative in Tanjung Jabung Barat Regency in 2019 is 294 association.*

<https://tanjabbarkab.bps.go.id>

**Gambar** 9.1  
**Figures**

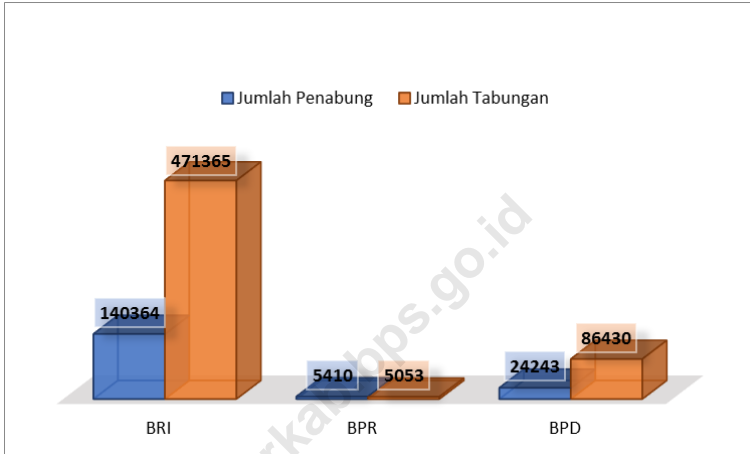
**Jumlah Koperasi Menurut Jenis Koperasi di  
Kabupaten Tanjung Jabung Barat, 2019**  
*Number of Cooperative by Kind of Cooperative in  
Tanjung Jabung Barat Regency, 2019*



Sumber/Source : Dinas Perindagkop Kabupaten Tanjung Jabung Barat  
*Industrial, Trade and Cooperation Affairs of Tanjung Jabung Barat Regency*

**Gambar** 9.2  
**Figures**

**Banyaknya Penabung dan Jumlah Tabungan pada Bank Pemerintah di Kabupaten Tanjung Jabung Barat, 2019**  
*Number of Bank Depositor and Saving Amount at Government Bank in Tanjung Jabung Barat Regency, 2019*



Sumber/Source : Bank Pemerintah di Kabupaten Tanjung Jabung Barat  
Government Bank in Tanjung Jabung Barat Regency

**Tabel**  
**Table** 9.1**Jumlah Koperasi Aktif Menurut Kecamatan di  
Kabupaten Tanjung Jabung Barat, 2016–2019**  
**Number of Active Cooperative by Subdistrict in Tanjung  
Jabung Barat Regency, 2016–2019**

Kecamatan Subdistrict	2016	2017	2018	2019
(1)	(2)	(3)	(4)	(5)
Tungkal Ulu	...	...	...	...
Merlung	...	...	...	...
Batang Asam	...	...	...	...
Tebing Tinggi	...	...	...	...
Renah Mendaluh	...	...	...	...
Muara Papalik	...	...	...	...
Pengabuan	...	...	...	...
Senyerang	...	...	...	...
Tungkal Ilir	...	...	...	...
Bram Itam	...	...	...	...
Seberang Kota	...	...	...	...
Betara	...	...	...	...
Kuala Betara	...	...	...	...
<b>Tanjung Jabung Barat</b>	...	...	...	...

Sumber/Source: Dinas Perindagkop Kabupaten Tanjung Jabung Barat/Industrial, Trade and Cooperation Affairs of Tanjung Jabung Barat Regency



**Tabel**  
**Table** 9.2**Jumlah Koperasi Menurut Jenis Koperasi dan Kecamatan di Kabupaten Tanjung Jabung Barat, 2019**  
**Number of Cooperative by Kind of Cooperative and Subdistrict in Tanjung Jabung Barat Regency, 2019**

Kecamatan Subdistrict	Jenis Koperasi/ Kind of Cooperative					Jumlah Total
	KUD	KPRI	KOPKAR	KOPPAS	Lainnya Other	
(1)	(2)	(3)	(4)	(5)	(6)	(7)
Tungkal Ulu	...	...	...	...	...	...
Merlung	...	...	...	...	...	...
Batang Asam	...	...	...	...	...	...
Tebing Tinggi	...	...	...	...	...	...
Renah Mendaluh	...	...	...	...	...	...
Muara Papalik	...	...	...	...	...	...
Pengabuan	...	...	...	...	...	...
Senyerang	...	...	...	...	...	...
Tungkal Ilir	...	...	...	...	...	...
Bram Itam	...	...	...	...	...	...
Seberang Kota	...	...	...	...	...	...
Betara	...	...	...	...	...	...
Kuala Betara	...	...	...	...	...	...
<b>Tanjung Jabung Barat</b>	...	...	...	...	...	...

Sumber/Source: Dinas Perindagkop Kabupaten Tanjung Jabung Barat/Industrial, Trade and Cooperation Affairs of Tanjung Jabung Barat Regency

**Tabel**  
**Table** 9.3

**Posisi Simpanan Dana Masyarakat Rupiah dan Valuta Asing Bank Umum dan BPR di Kabupaten Tanjung Jabung Barat (Juta Rupiah), 2019**  
***Outstanding of Private Deposit in Rupiah and Foreign Currency of Commercial and Rural Bank in Tanjung Jabung Barat Regency (Million Rupiah), 2019***

<b>Bulan</b> <b>Months</b>	<b>Giro</b> <b>Demand Deposit</b>	<b>Simpanan Berjangka</b> <b>Time Deposit</b>	<b>Tabungan</b> <b>Saving Deposit</b>
(1)	(2)	(3)	(4)
Januari/January	213 647	590 218	1 225 015
Februari/February	229 996	732 048	1 200 728
Maret/ March	212 292	730 434	1 192 859
April/April	262 741	782 263	1 184 713
Mei/May	206 072	683 443	1 246 720
Juni/June	236 137	675 783	1 227 721
Juli/July	233 905	679 456	1 202 004
Agustus/August	220 291	754 843	1 241 927
September/September	250 884	724 617	1 268 999
Oktober/October	184 037	764 789	1 283 203
November/November	225 951	716 307	1 340 855
Desember/December	226 565	718 162	1 387 218
<b>Akhir Tahun 2019</b> <b>End Of Year 2019</b>	<b>212 292</b>	<b>730 434</b>	<b>1 192 859</b>

Sumber/SOURCE: Kantor Perwakilan Bank Indonesia Provinsi Jambi/Bank Indonesia Representative Office of Jambi Province

**Tabel**  
**Table** 9.4

**Posisi Pinjaman Mikro, Kecil, dan Menengah yang Diberikan Bank Umum Menurut Lapangan Usaha, (Juta Rupiah), 2019**  
**Outstanding of Commercial Banks Credits to Micro, Small, and Medium Scale Enterprise by Industrial Origin (million rupiah), 2019**

<b>Bulan</b> <b>Months</b>	<b>Pertanian, Kehutanan &amp; Perikanan</b> <i>Agriculture, Forestry &amp; Fishery</i>	<b>Pertambangan dan Penggalian</b> <i>Mining and Quarrying</i>	<b>Industri Pengolahan</b> <i>Manufacturing Industry</i>
(1)	(2)	(3)	(4)
Januari/January	59 234	19	28 019
Februari/February	58 845	18	28 047
Maret/ March	59 137	17	27 915
April/April	59 675	16	27 795
Mei/May	61 823	14 981	27 591
Juni/June	61 345	14 713	27 033
Juli/July	60 186	14 444	27 030
Agustus/August	60 417	14 179	27 299
September/September	58 845	13 906	27 767
Oktober/October	59 631	13 638	22 773
November/November	58 845	16 915	22 665
Desember/December	56 012	16 379	22 387
<b>Akhir Tahun 2019</b> <b>End Of Year</b>	<b>212 292</b>	<b>730 434</b>	<b>1 192 859</b>

Lanjutan Tabel/*Continued Table* 9.4

<b>Bulan Months</b>	<b>Pengadaan Listrik Dan Gas Electricity and Gas Supply</b>	<b>Pengadaan Air, Pengelolaan Sampah, Limbah Dan Daur Ulang Water supply, sewerage, waste management and remediation activities</b>	<b>Konstruksi Construction</b>
(1)	(5)	(6)	(7)
Januari/ <i>January</i>	39	538	52 158
Februari/ <i>February</i>	38	523	53 640
Maret/ <i>March</i>	37	567	52 267
April/ <i>April</i>	36	551	53 984
Mei/ <i>May</i>	35	534	56 709
Juni/ <i>June</i>	34	544	55 276
Juli/ <i>July</i>	32	772	54 190
Agustus/ <i>August</i>	140	752	56 066
September/ <i>September</i>	137	732	62 317
Oktober/ <i>October</i>	322	713	59 528
November/ <i>November</i>	317	702	62 826
Desember/ <i>December</i>	312	801	62 228
<b>Akhir Tahun 2019 End Of Year</b>	<b>212 292</b>	<b>730 434</b>	<b>1 192 859</b>

Lanjutan Tabel/Continued Table 9.4

<b>Bulan Months</b>	<b>Perdagangan Besar Dan Eceran Reparasi Mobil Dan Motor Wholesale and retail trade; repair of motor vehicles and motorcycles</b>	<b>Transportasi Dan Pergudangan Transportation and Storage</b>	<b>Penyediaan Akomodasi Dan Makan Minum Accommodation and food service activities</b>
(1)	(8)	(9)	(10)
Januari/January	481 931	9 175	14 243
Februari/February	490 323	9 065	14 983
Maret/ March	490 224	8 869	16 065
April/April	493 013	8 996	16 357
Mei/May	507 633	8 924	16 677
Juni/June	505 411	8 551	17 926
Juli/July	511 715	8 103	17 720
Agustus/August	514 626	8 219	17 359
September/September	523 594	7 824	19 766
Oktober/October	528 197	7 411	20 233
November/November	530 884	6 863	20 379
Desember/December	538 340	6 623	19 833
<b>Akhir Tahun 2019 End Of Year</b>	<b>212 292</b>	<b>730 434</b>	<b>1 192 859</b>

Lanjutan Tabel/*Continued Table* 9.4

<b>Bulan Months</b>	<b>Informasi Dan Komunikasi Information and communication</b>	<b>Jasa Keuangan Dan Asuransi Financial and insurance activities</b>	<b>Real Estate Real Estate</b>
(1)	(11)	(12)	(13)
Januari/ <i>January</i>	1 419	4 330	1 303
Februari/ <i>February</i>	1 311	4 276	1 056
Maret/ <i>March</i>	1 486	3 883	1 001
April/ <i>April</i>	1 377	3 992	945
Mei/ <i>May</i>	1 343	3 990	890
Juni/ <i>June</i>	1 407	3 989	5 635
Juli/ <i>July</i>	1 874	3 987	5 671
Agustus/ <i>August</i>	1 943	3 985	5 610
September/ <i>September</i>	2 116	3 957	5 548
Oktober/ <i>October</i>	2 078	3 956	5 586
November/ <i>November</i>	2 024	3 456	5 522
Desember/ <i>December</i>	1 982	3 455	5 865
<b>Akhir Tahun 2019 End Of Year</b>	<b>212 292</b>	<b>730 434</b>	<b>1 192 859</b>

Lanjutan Tabel/Continued Table 9.4

<b>Bulan Months</b>	<b>Jasa Perusahaan Business Service</b>	<b>Administrasi Pemerintahan, Pertahanan Dan Jaminan Sosial Wajib Public administration and defence; compulsory social security</b>	<b>Jasa Pendidikan Education</b>
(1)	(14)	(15)	(16)
Januari/January	10 112	12	649
Februari/February	10 410	12	640
Maret/ March	12 330	26	630
April/April	13 014	11	620
Mei/May	13 616	11	609
Juni/June	11 880	26	599
Juli/July	14 721	25	588
Agustus/August	15 784	24	375
September/September	13 983	23	357
Oktober/October	17 499	22	349
November/November	18 087	21	389
Desember/December	20 075	20	377
<b>Akhir Tahun 2019 End Of Year</b>	<b>212,292</b>	<b>730,434</b>	<b>1,192,859</b>

Lanjutan Tabel/*Continued Table* 9.4

<b>Bulan Months</b>	<b>Jasa Kesehatan Dan Kegiatan Lainnya Health and social work activities</b>	<b>Jasa Lainnya Other Service Activities</b>	<b>Jumlah Total</b>
(1)	(17)	(18)	(19)
Januari/ <i>January</i>	3 172	509 448	1 175 800
Februari/ <i>February</i>	3 146	525 452	1 201 784
Maret/ <i>March</i>	3 057	541 713	1 219 224
April/ <i>April</i>	3 021	548 530	1 231 932
Mei/ <i>May</i>	3 171	565 652	1 284 191
Juni/ <i>June</i>	3 090	568 811	1 286 270
Juli/ <i>July</i>	3 061	576 485	1 300 603
Agustus/ <i>August</i>	3 176	582 668	1 312 622
September/ <i>September</i>	3 284	591 104	1 335 260
Oktober/ <i>October</i>	3 381	593 829	1 339 146
November/ <i>November</i>	3 316	590 471	1 343 682
Desember/ <i>December</i>	3 067	591 101	1 348 856
<b>Akhir Tahun 2019 End Of Year</b>	<b>212,292</b>	<b>730,434</b>	<b>1,192,859</b>

Sumber/*Source*: Kantor Perwakilan Bank Indonesia Provinsi Jambi/*Bank Indonesia Representative Office of Jambi Province*






10

## PENGELUARAN PENDUDUK

POPULATION EXPENDITURE



## PENGELUARAN PENDUDUK

POPULATION EXPENDITURE

MAKANAN  
FOOD

**520.817**

NON MAKANAN  
NON FOOD

**895.197**



**PENJELASAN TEKNIS**

1. Pengeluaran rata-rata per kapita adalah biaya yang dikeluarkan untuk konsumsi semua anggota rumah tangga selama sebulan baik yang berasal dari pembelian, pemberian maupun produksi sendiri dibagi dengan banyaknya anggota rumah tangga dalam rumah tangga tersebut,
2. Pengeluaran dan Konsumsi, Secara umum tingkat ketersediaan pangan nasional ditinjau dari kecukupan gizi seperti yang disyaratkan Widyakarya Pangan dan Gizi ke VIII (2004) telah mencukupi kebutuhan rata-rata penduduk, Angka kecukupan energi (kalori) rata-rata yang harus dicapai pada tingkat konsumsi sebesar 2,100 kkal/orang/hari, Sementara angka kecukupan protein rata-rata sebesar 52 gram/orang/hari pada tingkat konsumsi dengan tingkat ketersediaan sebesar 57 gram/orang/hari,

**TECHNICAL NOTES**

1. *Per capita Average Expenditure is the cost spent for all household members consumption during the month, whether from purchasing, giving or own production, divided by the number of household members in the household,*
2. *Expenditure and Consumption, Generally, the rate of national food supply recorded from nutrition sufficient in Food and Nutrition Symposium VIIIth (2004) had sufficient for people's average needs, The average of sufficient energy (calory) is on level 2,100 kkal/person/day, While the average of protein needs is 52 grams/person/day with 57 grams/person/day for availability,*

**ULASAN****DESCRIPTION**

Pengeluaran rata-rata perkapita sebulan tahun 2019 (diolah dari hasil Survei Sosial Ekonomi Nasional Kor, Maret 2018) untuk kelompok makanan Rp 528,119

*Monthly per capita of average expenditure 2019 (from Socio Economic National Survey Kor, Maret 2018), about 528,119 rupiahs for food commodity,*

Sedangkan pengeluaran rata-rata perkapita sebulan tahun 2019 untuk kelompok bukan makanan Rp 406,511

*While monthly per capita of average expenditure 2019 about 406,511 rupiahs for non-food commodity*

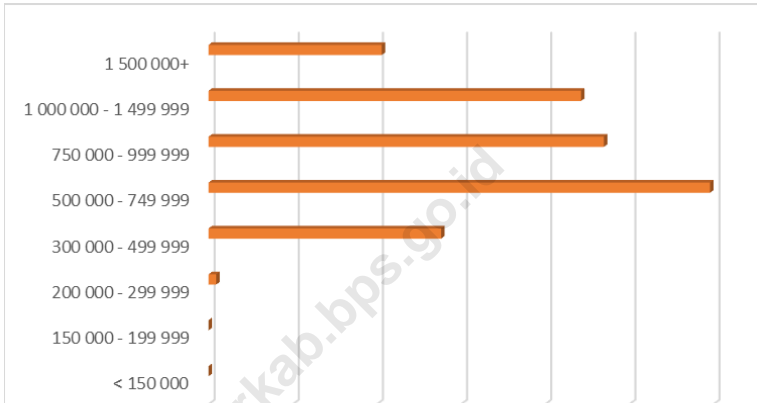
Pengeluaran rata-rata perkapita sebulan tahun 2019 untuk komoditas makanan mengalami kenaikan sebesar 6,23 persen dari tahun 2018, sedangkan untuk komoditas non makanan mengalami kenaikan sebesar 0,12 persen,

*Monthly per capita of average expenditure 2019 for food commodity increased 6,23 percent from 2018, while for non-food commodity increased 0,12 percent from 2018,*

**Gambar** 10,1  
**Figures**

**Persentase Penduduk Menurut Golongan Pengeluaran Per Kapita Sebulan di Kabupaten Tanjung Jabung Barat, 2019**

*Percentage of Population by Per Capita Spending Group a Month in Tanjung Jabung Barat Regency, 2019*



Sumber/Source : BPS, Survei Sosial Ekonomi Nasional (Susenas) Maret  
BPS-Statistics Indonesia, National Socioeconomic Survey March

<https://tanjabungkab.bps.go.id>

**Tabel**  
**Table** 10.1

**Rata-rata Pengeluaran per Kapita Sebulan Menurut Kelompok Komoditas (rupiah) di Kabupaten Tanjung Jabung Barat, 2018 dan 2019**  
**Monthly Average Expenditure per Capita by Commodity Group (rupiahs) in Tanjung Jabung Barat Regency, 2018 and 2019**

<b>Kelompok Komoditas/Commodity Group</b>	<b>2018</b>	<b>2019</b>
(1)	(2)	(3)
<b>Makanan/Food</b>		
Padi-padian/ <i>Cereals</i>	64 293	62 040
Umbi-umbian/ <i>Tubers</i>	5 520	6 389
Ikan/udang/cumi/kerang/ <i>Fish/shrimp/common squid/shells</i>	54 562	63 028
Daging/ <i>Meat</i>	15 888	21 212
Telur dan susu/ <i>Eggs and milk</i>	27 105	31 413
Sayur-sayuran/ <i>Vegetables</i>	47 605	41 953
Kacang-kacangan/ <i>Legumes</i>	8 869	8 769
Buah-buahan/ <i>Fruits</i>	25 243	19 598
Minyak dan kelapa/ <i>Oil and coconut</i>	14 401	15 092
Bahan minuman/ <i>Beverage stuffs</i>	22 432	21 297
Bumbu-bumbuan/ <i>Spices</i>	10 724	11 961
Konsumsi lainnya/ <i>Miscellaneous food items</i>	10 992	11 776
Makanan dan minuman jadi/ <i>Prepared food and beverages</i>	124 983	127 409
Rokok/ <i>Cigarettes</i>	60 139	78 881
<b>Jumlah makanan/Total food</b>	<b>492 756</b>	<b>520 817</b>
<b>Bukan makanan/Non-food</b>		
Perumahan dan fasilitas rumah tangga/ <i>Housing and household facilities</i>	204 715	212 640
Aneka komoditas dan jasa/ <i>Goods and services</i>	65 248	65 882
Pakaian, alas kaki, dan tutup kepala/ <i>Clothing, footwear, and headgear</i>	25 962	28 742
Komoditas tahan lama/ <i>Durable goods</i>	88 684	33 559
Pajak, pungutan, dan asuransi/ <i>Taxes and insurance</i>	14 219	19 421
Keperluan pesta dan upacara/kenduri/ <i>Parties and ceremonies</i>	11 100	14 135
<b>Jumlah bukan makanan/Total non-food</b>	<b>409 928</b>	<b>374 380</b>
<b>Jumlah/Total</b>	<b>902 684</b>	<b>895 197</b>

Sumber/Source: BPS, Survei Sosial Ekonomi Nasional (Susenas) Maret/BPS-Statistics Indonesia, National Socioeconomic Survey March

**Tabel**  
**Table** 10.2

**Persentase Pengeluaran per Kapita Sebulan Menurut Kelompok Komoditas di Kabupaten Tanjung Jabung Barat, 2018 dan 2019**  
*Percentage of Monthly Expenditure per Capita by Commodity Group in Tanjung Jabung Barat Regency, 2018 and 2019*

<b>Kelompok Komoditas/Commodity Group</b>	<b>2018</b>	<b>2019</b>
(1)	(2)	(3)
<b>Makanan/Food</b>		
Padi-padian/ <i>Cereals</i>	7,12	6,93
Umbi-umbian/ <i>Tubers</i>	0,61	0,71
Ikan/udang/cumi/kerang/ <i>Fish/shrimp/common squid/shells</i>	6,04	7,04
Daging/ <i>Meat</i>	1,76	2,37
Telur dan susu/ <i>Eggs and milk</i>	3,00	3,51
Sayur-sayuran/ <i>Vegetables</i>	5,27	4,69
Kacang-kacangan/ <i>Legumes</i>	0,98	0,98
Buah-buahan/ <i>Fruits</i>	2,80	2,19
Minyak dan kelapa/ <i>Oil and coconut</i>	1,60	1,69
Bahan minuman/ <i>Beverage stuffs</i>	2,49	2,38
Bumbu-bumbuan/ <i>Spices</i>	1,19	1,34
Konsumsi lainnya/ <i>Miscellaneous food items</i>	1,22	1,32
Makanan dan minuman jadi/ <i>Prepared food and beverages</i>	13,85	14,23
Rokok/ <i>Cigarettes</i>	6,66	8,81
<b>Jumlah makanan/Total food</b>	<b>54,59</b>	<b>58,18</b>
<b>Bukan makanan/Non-food</b>		
Perumahan dan fasilitas rumah tangga/ <i>Housing and household facilities</i>	22,68	23,75
Aneka komoditas dan jasa/ <i>Goods and services</i>	7,23	7,36
Pakaian, alas kaki, dan tutup kepala/ <i>Clothing, footwear, and headgear</i>	2,88	3,21
Komoditas tahan lama/ <i>Durable goods</i>	9,82	3,75
Pajak, pungutan, dan asuransi/ <i>Taxes and insurance</i>	1,58	2,17
Keperluan pesta dan upacara/kenduri/ <i>Parties and ceremonies</i>	1,23	1,58
<b>Jumlah bukan makanan/Total non-food</b>	<b>45,41</b>	<b>41,82</b>
<b>Jumlah/Total</b>	<b>100</b>	<b>100</b>

Sumber/Source: BPS, Survei Sosial Ekonomi Nasional (Susenans) Maret/BPS-Statistics Indonesia, National Socioeconomic Survey March



**Tabel**  
**Table** 10.3

**Persentase Penduduk Menurut Golongan  
Pengeluaran Per Kapita Sebulan di Kabupaten  
Tanjung Jabung Barat, 2018 dan 2019**  
*Percentage of Population by Per Capita  
Spending Group a Month in Tanjung  
Jabung Barat Regency, 2018 and 2019*

<b>Golongan Pengeluaran Spending Group (Rp)</b>	<b>2018</b>	<b>2019</b>
<b>(1)</b>	<b>(2)</b>	<b>(3)</b>
< 150 000	...	0,00
150 000–199 999	...	0,00
200 000–299 999	...	1,26
300 000–499 999	...	15,66
500 000–749 999	...	31,53
750 000–999 999	...	21,84
1 000 000–1 499 999	...	21,91
> 1 500 000	...	7,81
<b>Jumlah/Total</b>	<b>100,00</b>	<b>100,00</b>

Sumber/Source: BPS, Survei Sosial Ekonomi Nasional (Susenas) Maret/BPS-Statistics Indonesia, National Socioeconomic Survey March

11

# PERDAGANGAN

TRADE



## JUMLAH SIUP UNTUK PEDAGANG

NUMBER OF SIUP LICENSE FOR TRADING COMPANY





**PENJELASAN TEKNIS**

1. Sistem pencatatan Statistik Ekspor dan Impor adalah "General Trade" dengan wilayah pencatatan meliputi seluruh wilayah kepabeanan Indonesia.
2. Pengesahan dokumen kepabeanan ekspor dan impor dilakukan oleh Bea dan Cukai berdasarkan Persetujuan Muat/Bongkar Barang.
3. Data ekspor berasal dari dokumen kepabeanan BC 3.0 atau yang disebut dokumen Pemberitahuan Ekspor Barang (PEB) yang diisi oleh eksportir.
4. Data impor berasal dari dokumen kepabeanan BC 2.0 atau yang disebut dokumen Pemberitahuan Impor Barang (PIB), Pemberitahuan Impor Barang Khusus (PIBK), Pemberitahuan Pabean Free Trade Zone (PPFTZ) dan dokumen kepabeanan BC 2.3 yang mencatat impor barang dari Luar Negeri ke Kawasan Berikat.
5. Barang-barang yang dikirim ke luar negeri untuk diolah dicatat sebagai ekspor, sedangkan hasil olahan yang dikembalikan ke Indonesia dicatat sebagai impor.

**TECHNICAL NOTES**

1. *The recording of export and import statistics is based on General Trade System covering all Indonesian customs areas.*
2. *The legalization of customs export and import documents is conducted by the Customs and Excise Office.*
3. *The export data are compiled based on customs export documents BC 3.0 or known as Export Declarations (PEB), filled by exporters.*
4. *The import data are compiled based on customs import documents BC 2.0 or known as Import Declarations Form (PIB), Import Declarations Form for Special Commodity (PIBK), Customs Declaration Form for Free Trade Zone (PPFTZ), and customs import documents BC 2.3 which records import goods from foreign country to Bounded Zones Area.*
5. *Goods send abroad for processing purposes are recorded as export while its product sent to Indonesia are recorded as import.*

6. Barang-barang luar negeri yang diolah di dalam negeri dicatat sebagai barang impor meskipun barang olahan tersebut akan kembali ke luar negeri.
  7. Barang-barang yang tidak dicakup dalam pencatatan: Pakaian dan barang-barang perhiasan penumpang, Barang-barang bawaan penumpang dari/ke luar negeri untuk dipakai sendiri, kecuali lemari es, pesawat televisi, dan sebagainya, Barang-barang untuk keperluan perwakilan kedutaan suatu negara, Barang-barang ekspedisi dan ekshibisi atau pameran, Barang-barang untuk militer yang diimpor langsung oleh angkatan bersenjata, Pembungkus/peti kemas untuk diisi kembali, Uang dan surat-surat berharga, Barang-barang contoh
  8. Sistem pengolahan dokumen impor/ekspor Indonesia adalah sistem "Carry Over" yaitu dokumen ditunggu selama satu bulan, setelah bulan berjalan, sedangkan dokumen-dokumen yang terlambat akan diolah pada bulan berikutnya. Dengan demikian dokumen bulan-bulan sebelumnya yang terlambat diterima dan masuk pada bulan berjalan, diperlakukan sebagai dokumen bulan pengolahan.
6. *Foreign goods processed in Indonesia are still recorded as imports although the products will be sent to abroad.*
  7. *The following goods are not included in the statistics: Clothings and passengers' jewelry, Luggage of passengers for own use, except refrigerators, television sets, etc. Goods imported/exported for the use of foreign representative countries/embassies, Goods for expeditions, and shows or exhibitions, Military goods directly imported by the Armed Forces, Packings/containers to be refilled, Bank notes and securities, Sample goods*
  8. *The carry-over system is used in processing Indonesian export and import documents. Documents are processed one month after the current month, while those received later will be processed for the succeeding month. This means previous documents received in the current month will be treated as processed documents.*

9. Pelabuhan Muat adalah pelabuhan darimana barang diangkut ke luar negeri atau diekspor
9. *Port of loading is port where the goods are transported out of the country or exported.*
10. Negara tujuan adalah negara tujuan akhir yang diketahui untuk barang ekspor yang dikirim ke luar negeri
10. *Country of destination is country that is known to export goods sent abroad.*
11. Jenis komoditi adalah barang ekspor yang dicatat sesuai kode Harmonized System (HS)
11. *Type commodity is exported goods recorded based on Harmonized System (HS) code.*

<https://tanjabbarkab.bps.go.id>

**ULASAN**

Banyaknya Pasar Kota di Kabupaten Tanjung Jabung Barat Tahun 2019 adalah 31 pasar paling banyak berada di terletak di Kecamatan Tanjung Jabung Barat dan Kecamatan Singkut.

Banyaknya pedagang yang membuat surat izin usaha perdagangan (SIUP) mengalami penurunan dari tahun 2017 ke tahun 2018 sebesar 0,41 persen dan dari tahun 2018 ke tahun 2019 sebesar 12,81 persen.

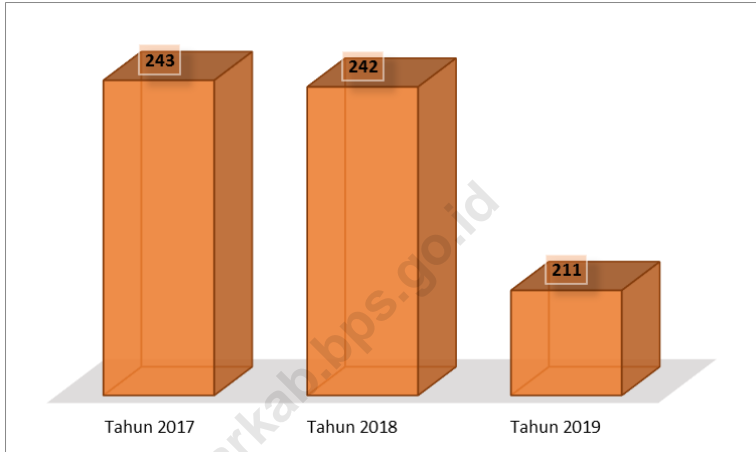
**DESCRIPTION**

*Number of urban market in Serolangun Regency is 31 market, mostly locate in Tanjung Jabung Barat District and Singkut District*

*Number of trading company that receive their license decreased 0,41 percent from 2017 to 2018 and 12,81 percent from 2018 to 2019.*

**Gambar** 11.1  
**Figures**

**Banyaknya Pedagang yang Membuat SIUP di Kabupaten  
Tanjung Jabung Barat, 2017-2019**  
*Number of Trading Company that Receive Their License  
in Tanjung Jabung Barat Regency, 2017-2019*



Sumber/Source : DPMPSTP Kabupaten Tanjung Jabung Barat  
*DPMPSTP of Tanjung Jabung Barat Regency*



**Tabel**  
**Table** 11.1**Jumlah Sarana Perdagangan Menurut Jenisnya di  
Kabupaten Tanjung Jabung Barat, 2016–2019**  
**Number of Trading Facilities by Type of Facility in Tanjung  
Jabung Barat Regency, 2016–2019**

<b>Jenis Sarana Perdagangan</b> <b>Type of Trading Facilities</b>	<b>2016</b>	<b>2017</b>	<b>2018</b>	<b>2019</b>
(1)	(2)	(3)	(4)	(5)
Pasar/Market	...	...	...	...
Toko/Store	...	...	...	...
Kios	...	...	...	...
Warung	...	...	...	...
<b>Jumlah/Total</b>	...	...	...	...

Sumber/Source: Dinas Perindagkop Kabupaten Tanjung Jabung Barat/Industrial, Trade and Cooperation Affairs of Tanjung Jabung Barat Regency

**Tabel**  
**Table** 11.2

**Banyaknya Sarana/Prasarana Perdagangan Menurut Kecamatan dan Jenisnya di Kabupaten Tanjung Jabung Barat, 2019**  
*Number of Market by Subdistrict and Type in Tanjung Jabung Barat Regency, 2019*

Kecamatan Subdistrict	Pasar Kota Urban Market	Gudang Ware House	Agen/ Penyalur Distributor	SPBU Gas Station	Pasar Karet Rubber Market
(1)	(2)	(3)	(4)	(5)	(6)
Tungkal Ulu	...	...	...	...	...
Merlung	...	...	...	...	...
Batang Asam	...	...	...	...	...
Tebing Tinggi	...	...	...	...	...
Renah Mendaluh	...	...	...	...	...
Muara Papalik	...	...	...	...	...
Pengabuan	...	...	...	...	...
Senyerang	...	...	...	...	...
Tungkal Ilir	...	...	...	...	...
Bram Itam	...	...	...	...	...
Seberang Kota	...	...	...	...	...
Betara	...	...	...	...	...
Kuala Betara	...	...	...	...	...
<b>Tanjung Jabung Barat</b>	...	...	...	...	...

Sumber/Souce: Dinas Perindagkop Kabupaten Tanjung Jabung Barat/Industrial, Trade and Cooperation Affairs of Tanjung Jabung Barat Regency

**Tabel**  
**Table** 11.3**Banyaknya Pedagang yang Membuat SIUP Menurut Kecamatan di Kabupaten Tanjung Jabung Barat, 2017-2019****Number of Trading Company that Receive Their License by Subdistrict in Tanjung Jabung Barat Regency, 2017-2019**

<b>Kecamatan Subdistrict</b>	<b>2017</b>	<b>2018</b>	<b>2019</b>
(1)	(2)	(3)	(4)
Tungkal Ulu	3	9	13
Merlung	4	12	13
Batang Asam	5	7	12
Tebing Tinggi	15	23	20
Renah Mendaluh	1	14	5
Muara Papalik	4	12	5
Pengabuan	-	2	1
Senyerang	5	4	2
Tungkal Ilir	95	141	122
Bram Itam	6	13	5
Seberang Kota	1	-	1
Betara	6	13	11
Kuala Betara	-	-	-
<b>Tanjung Jabung Barat</b>	<b>145</b>	<b>250</b>	<b>210</b>

Sumber/Source: DPMTSP Kabupaten Tanjung Jabung Barat/DPMTSP of Tanjung Jabung Barat Regency

12

## SISTEM NERACA REGIONAL

SYSTEM OF REGIONAL ACCOUNTS

**PDRB ADHB**  
*GRDP ACMP*

**43.302**

*Milyar/Billion*

**LAJU  
PERTUMBUHAN**  
*Growth Rate*

**5.15**

**PDRB ADHK**  
*GRDP 2010 MP*

**30.794**

*Milyar/Billion*

**KONTRIBUSI  
TERBESAR**

*Highest Contribution*

**38,15**

**PERTAMBAHAN  
DAN PENGALIAN**

*Mining and Quarrying*





**PENJELASAN TEKNIS**

1. Penghitungan statistik neraca nasional mengikuti buku petunjuk yang diterbitkan oleh Perserikatan Bangsa Bangsa (PBB) dikenal sebagai Sistem Neraca Nasional (SNN). SNN adalah rekomendasi internasional tentang bagaimana menyusun ukuran aktivitas ekonomi yang sesuai dengan standar neraca baku yang didasarkan pada prinsip-prinsip ekonomi. Rekomendasi yang dimaksud dinyatakan dalam sekumpulan konsep, definisi, klasifikasi, dan aturan neraca yang disepakati secara internasional dalam mengukur indikator tertentu seperti Produk Domestik Bruto (PDB). Salah satu bentuk adaptasi pencatatan statistik nasional adalah melakukan perubahan tahun dasar PDB Indonesia dari tahun 2000 ke 2010. Perubahan tahun dasar PDB dilakukan seiring dengan mengadopsi rekomendasi PBB yang tertuang dalam Sistem Neraca Nasional 2008 (SNA 2008).
2. Produk Domestik Bruto pada tingkat nasional serta Produk Domestik Regional Bruto (PDRB) pada tingkat regional (provinsi dan kabupaten) menggambarkan kemampuan suatu wilayah untuk

**TECHNICAL NOTES**

1. *The method used to estimate national accounts statistics is based on the standard guidelines formed by United Nation known as System of National Accounts (SNA). SNA is the internationally agreed standard set of recommendations on how to compile measures of economic activity in accordance with strict accounting conventions based on economic principles. The recommendations are expressed in term of a set of concepts, definitions, classifications and accounting rules that comprise the internationally agreed standard for measuring indicators such as Gross Domestic Product (GDP). One of the improvement in the national statistical system is to rebase GDP form base year 2000 to 2010 in order to capture current economic condition. It is in line with the United Nations (UN) recommendation on 2008 SNA.*
2. *The basic measure of the value added arising from economic activity is known as Gross Domestic Product at the national level and Gross Regional Domestic Product (GRDP) at the regional level (province and regency).*

menciptakan nilai tambah pada suatu waktu tertentu. Untuk menyusun PDB maupun PDRB digunakan 2 pendekatan, yaitu lapangan usaha dan pengeluaran. Keduanya menyajikan komposisi data nilai tambah dirinci menurut sumber kegiatan ekonomi (lapangan usaha) dan menurut komponen penggunaannya. PDB maupun PDRB dari sisi lapangan usaha merupakan penjumlahan seluruh komponen nilai tambah bruto yang mampu diciptakan oleh sektor-sektor ekonomi atas berbagai aktivitas produksinya. Sedangkan dari sisi pengeluaran menjelaskan tentang penggunaan dari nilai tambah tersebut.

3. PDRB menurut lapangan usaha mengalami perubahan klasifikasi dari 9 lapangan usaha menjadi 17 lapangan usaha. PRDB menurut lapangan usaha dirinci menurut total nilai tambah dari seluruh sektor ekonomi yang mencakup lapangan usaha Pertanian, Kehutanan, dan Perikanan; Pertambangan dan Pengalihan; Industri Pengolahan; Pengadaan Listrik dan Gas; Pengadaan Air, Pengelolaan Sampah, Limbah dan Daur Ulang; Konstruksi; Perdagangan Besar dan Eceran, Reparasi Mobil dan Sepeda Motor; Transportasi

*To compile these statistics, two approaches have been used, i.e. "production approach" and "expenditure approach". The first approach is to measure value added produced by various kinds of economic activities, while the second approach is to measure final uses of the country's output. In other words, GDP/GRDP is the sum of total value added produced by all economic industries (activities) and the way of using it.*

3. *GRDP by industry classification changes from 9 sectors to 17 industries. GRDP by industry is classified by types of economic activities such as Agriculture, Forestry and Fishing; Mining and Quarrying; Manufacturing; Electricity and Gas; Water supply, Sewerage, Waste Management and Remediation Activities; Construction; Wholesale and Retail Trade; Repair of Motor Vehicles and Motorcycles; Transportation and Storage; Accommodation and Food Service Activities; Information and Communication; Financial and Insurance Activities; Real*

dan Pergudangan; Penyediaan Akomodasi dan Makan Minum; Informasi dan Komunikasi; Jasa Keuangan dan Asuransi; Real Estat; Jasa Perusahaan; Administrasi Pemerintahan, Pertahanan dan Jaminan Sosial Wajib; Jasa Pendidikan; Jasa Kesehatan dan Kegiatan Sosial; dan Jasa lainnya.

*Estate Activities; Business Activities; Public Administration; Defence and Compulsory Social Security; Education; Human Health and Social Work Activities; and Other Services Activities.*

4. PDRB menurut pengeluaran mengalami perubahan klasifikasi dimana pengeluaran konsumsi Lembaga Non Profit yang Melayani Rumah Tangga (LNPR) yang sebelumnya termasuk bagian dari pengeluaran konsumsi rumah tangga menjadi komponen terpisah. Sehingga klasifikasi PRDB menurut pengeluaran dirinci menjadi 7 komponen yaitu komponen pengeluaran konsumsi rumah tangga, pengeluaran konsumsi LNPR, pengeluaran konsumsi pemerintah, pembentukan modal tetap bruto, perubahan inventori, ekspor barang dan jasa, dan impor barang dan jasa.

4. *GRDP by expenditure classification changes where consumption expenditure Non-profit Institutions Serving Households (NPISH) previously included as part of household consumption expenditure is taken out into separate component. So that, GRDP by type of expenditures is classified into: household consumption expenditure, NPISH consumption expenditure, government consumption expenditure, gross fixed capital formation, changes in inventories, exports of goods and services, and imports of goods and services.*

5. Pengeluaran konsumsi rumah tangga mencakup berbagai pengeluaran konsumsi akhir rumah tangga atas barang dan jasa untuk memenuhi kebutuhan individu ataupun kelompok secara langsung. Pengeluaran rumah tangga

5. *Household consumption expenditures consist of expenditures incurred by households, which are used for both individual or collective needs. Household consumptions are classified into food and beverages other than restaurants;*



di sini mencakup makanan dan minuman selain restoran; pakaian, alas kaki dan jasa perawatannya; perumahan dan perlengkapan rumah tangga; kesehatan dan pendidikan; transportasi dan komunikasi; restoran dan hotel serta lainnya.

6. Pengeluaran Konsumsi Pemerintah terdiri dari Pengeluaran Konsumsi Individu dan Pengeluaran Konsumsi Kolektif. Barang dan jasa individu merupakan barang dan jasa privat, dimana ciri-ciri barang privat adalah a) Scarcity, yaitu ada kelangkaan/keterbatasan dalam jumlah; b) Excludable consumption, yaitu konsumsi suatu barang dapat dibatasi hanya pada mereka yang memenuhi persyaratan tertentu (biasanya harga); c) Rivalrous competition, yaitu konsumsi oleh satu konsumen akan mengurangi atau menghilangkan kesempatan pihak lain untuk melakukan hal serupa. Contoh barang dan jasa yang dihasilkan pemerintah dan tergolong sebagai barang dan jasa individu adalah jasa pelayanan kesehatan pemerintah di rumah sakit/puskesmas dan jasa pendidikan di sekolah/universitas negeri. Sedangkan barang dan jasa kolektif ekuivalen dengan barang publik yang memiliki

*clothing, footwear, and related maintenance services; housing and household equipment; health and education; transport and communication; restaurants and hotels; and others.*

6. *Government consumption expenditure consists of Individual Consumption Expenditure and Collective Consumption Expenditure. Individual goods and services are private goods and services, which the characteristics of private goods is a) Scarcity, that there is a scarcity/limited in number; b) Excludable consumption, the consumption of goods can be limited only to those who meet certain requirements (usually the price); c) Rivalrous competition, ie consumption by the consumer will reduce or eliminate the chance of another party to do so. Examples of goods and services produced by government and classified as goods and services of individuals is the government health services in hospitals/health centers and education services in schools/universities. Collective goods and services equivalent to public goods characterized by a) Non-rivalry, namely the use of a consumer for an item does not reduce the chance of another consumer to*

ciri a) Non rivalry, yaitu penggunaan satu konsumen terhadap suatu barang tidak mengurangi kesempatan konsumen lain untuk juga mengkonsumsi barang tersebut; b) Non excludable, yaitu apabila suatu barang publik tersedia, maka tidak ada yang dapat menghalangi siapapun untuk memperoleh manfaat dari barang tersebut atau dengan kata lain setiap orang memiliki akses ke barang tersebut. Contoh barang dan jasa yang dihasilkan pemerintah dan tergolong sebagai barang dan jasa kolektif adalah jasa pertahanan yang dilakukan TNI dan keamanan yang dilakukan kepolisian.

*also consume goods; b) Non-excludable, i.e. when a public good available, then nothing can hinder anyone to benefit from the goods or in other words everyone has access to the goods. Examples of goods and services produced by government and classified as collective goods and services is carried military defense services and the police's security.*

7. Pembentukan Modal Tetap Bruto (PMTB) mencakup pengadaan, pembuatan, dan pembelian barang modal. Barang modal dimaksud adalah barang-barang yang digunakan untuk proses produksi, tahan lama atau yang mempunyai umur pemakaian lebih dari satu tahun seperti bangunan, mesin-mesin dan alat angkutan. Termasuk pula di sini perbaikan besar (berat) yang sifatnya memperpanjang umur atau mengubah bentuk atau kapasitas barang modal tersebut. Pengeluaran barang modal untuk keperluan militer

7. *Gross Fixed Capital Formation (GFCF) includes procurement, manufacture, and the purchase of capital goods. Capital goods are goods which are used for the production process, durable or have a service life of more than one year such as buildings, machinery, and transportation equipment. Including here: huge improvement that are to extend the life or changing the shape or the capacity of the capital goods. Capital expenditures for military purposes are also covered as GFCF. GFCF component are classified into six sub-components: Construction; Machinery and*

juga dicakup sebagai PMTB. Klasifikasi komponen PMTB dibagi menjadi 6 sub komponen yaitu Konstruksi; Mesin dan Peralatan; Kendaraan; Peralatan Lainnya; Cultivated Biological Resources (CBR) dan Produk Kekayaan Intelektual.

*Equipment; vehicle; Other equipment; Cultivated Biological Resources (CBR) and Intellectual Property Product.*

8. Ekspor barang dan jasa merupakan transaksi perdagangan barang dan jasa dari penduduk (residen) ke bukan penduduk (nonresiden). Impor barang dan jasa adalah transaksi perdagangan dari bukan penduduk ke penduduk. Ekspor atau impor barang terjadi pada saat terjadi perubahan hak kepemilikan barang antara penduduk dengan bukan penduduk (dengan atau tanpa perpindahan fisik barang tersebut).
8. *Exports of goods and services consist of transactions of goods and services from residents to non-residents. Imports of goods and services consist of transaction of goods and services from non-residents to residents. Exports and imports of goods occur when there are changes in ownership of goods between residents and non-residents (with or without physical movements of goods across frontiers).*
9. Produk Domestik Regional Bruto maupun agregat turunannya disajikan dalam 2 (dua) versi penilaian, yaitu atas dasar "harga berlaku" dan atas dasar "harga konstan". Disebut sebagai harga berlaku karena seluruh agregat dinilai dengan menggunakan harga pada tahun berjalan, sedangkan harga konstan penilaiannya didasarkan kepada harga satu tahun dasar tertentu, dalam publikasi ini digunakan harga tahun 2010.
9. *GRDP and its aggregations are presented in two forms: at current market prices and at constant base year market prices. In presenting current market prices, all aggregates are valued at current market prices, while base year constant market prices are shown by valuing all aggregates at fixed base year prices. Year of 2010 is used as the base year in this publication.*

10. Laju pertumbuhan Produk Domestik Regional Bruto diperoleh dari perhitungan PDRB atas dasar harga konstan. Diperoleh dengan cara mengurangi nilai PDRB pada tahun ke-n terhadap nilai pada tahun ke n-1 (tahun sebelumnya), dibagi dengan nilai pada tahun ke n-1, dikalikan dengan 100 persen. Laju pertumbuhan menunjukkan perkembangan agregat pendapatan dari satu waktu tertentu terhadap waktu sebelumnya.
10. *Growth rate of Gross Regional Domestic Product is derived from GRDP at constant market prices. It is obtained by subtracting the value of GRDP year n with the value of GRDP year n-1, divided by the value of GRDP year n-1 then multiplied by 100 percent. The growth rate of GRDP explains the income growth during the given period.*

**ULASAN**

Produk Domestik Regional Bruto (PDRB) Kabupaten Tanjung Jabung Barat mengalami peningkatan pada tahun 2018. PDRB Kabupaten Tanjung Jabung Barat Tahun 2018 Atas Dasar Harga Berlaku sebesar 42.348 ,87 miliar rupiah.

Laju pertumbuhan ekonomi Kabupaten Tanjung Jabung Barat Tahun 2018 Atas Dasar Harga Konstan dengan Tahun Dasar 2010 mengalami percepatan dari tahun sebelumnya yaitu sebesar 6,89 persen. Laju Pertumbuhan ekonomi yang dihitung menggunakan ADHK merupakan laju pertumbuhan secara riil karena faktor inflasi dan deflasi telah dihilangkan.

Kontribusi terbesar dalam perekonomian Tanjung Jabung Barat pada tahun 2018 disumbangkan oleh kategori Pertambangan dan Penggalian; Pertanian, Kehutanan, dan Perikanan; dan Industri Pengolahan.

**DESCRIPTION**

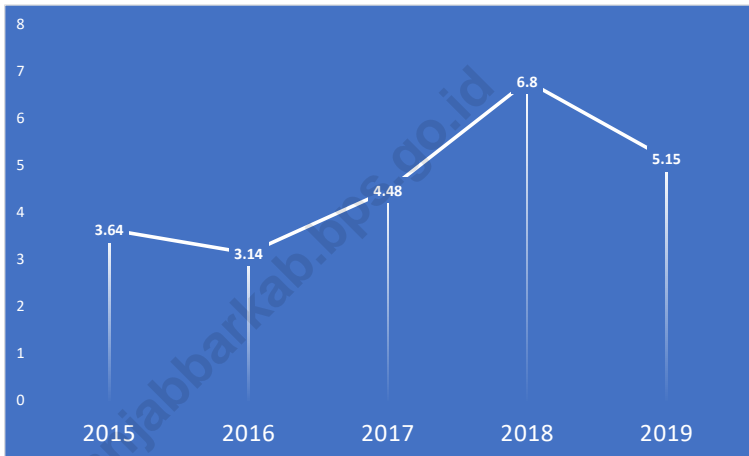
*Gross Regional Domestic Product (GRDP) of Tanjung Jabung Barat Regency in 2018 has increased. GRDP of Tanjung Jabung Barat in 2018 at current market prices is 42.348 ,87 billion rupiah.*

*Economic growth of Tanjung Jabung Barat Regency in 2018 at 2010 constant price has increased 6,89 percent. The increment is the real economic growth which inflation and deflation factors which has been removed.*

*The highest contribution in Tanjung Jabung Barat Regency's economic in 2018 has been contributed by Mining and Quarrying; Agriculture, Forestry, and Fishery; and Manufacturing Industry.*

**Gambar** 12.1  
**Figures**

**Laju Pertumbuhan Produk Domestik Regional Bruto Atas Dasar Harga Konstan 2010 Menurut Lapangan Usaha (persen), 2016–2019**  
**Growth Rate of Gross Regional Domestic Product at 2010 Constant Market Prices by Industry (percent), 2016–2019**



Sumber/Source : BPS Kabupaten Tanjung Jabung Barat/BPS-Statistics of Tanjung Jabung Barat Regency

**Tabel 12.1. Produk Domestik Regional Bruto Atas Dasar Harga Berlaku Menurut Lapangan Usaha (miliar rupiah), 2015–2019**  
**Gross Regional Domestic Product at Current Market Prices by Industry (billion rupiahs), 2015–2019**

	Lapangan Usaha/ Industry	2015	2016	2017	2018	2019
	(1)	(2)	(3)	(4)	(5)	(6)
A	Pertanian, Kehutanan, dan Perikanan/ <i>Agriculture, Forestry, and Fishing</i>	7 519,91	8 717,10	9 744,14	10 275,44 <sup>x</sup>	10 898,14 <sup>xx</sup>
B	Pertambangan dan Penggalian/ <i>Mining and Quarrying</i>	10 480,06	10 386,77	12 228,73	16 814,13 <sup>x</sup>	16 521,42 <sup>xx</sup>
C	Industri Pengolahan/ <i>Manufacturing</i>	5 960,35	6 064,32	6 666,72	7 309,13 <sup>x</sup>	7 332,81 <sup>xx</sup>
D	Pengadaan Listrik dan Gas/ <i>Electricity and Gas</i>	5,24	6,41	7,36	8,45 <sup>x</sup>	9,55 <sup>xx</sup>
E	Pengadaan Air; Pengelolaan Sampah, Limbah, dan Daur Ulang/ <i>Water Supply; Sewerage, Waste Management, and Remediation Activities</i>	19,26	21,33	23,36	25,55 <sup>x</sup>	27,93 <sup>xx</sup>
F	Konstruksi/ <i>Construction</i>	1 226,38	1 415,57	1 647,35	1 980,30 <sup>x</sup>	2 022,91 <sup>xx</sup>
G	Perdagangan Besar dan Eceran; Reparasi Mobil dan Sepeda Motor/ <i>Wholesale and Retail Trade; Repair of Motor Vehicles and Motorcycles</i>	1 098,97	1 278,58	1 433,64	1 593,47 <sup>x</sup>	1 725,00 <sup>xx</sup>
H	Transportasi dan Pergudangan/ <i>Transportation and Storage</i>	248,78	280,79	311,99	331,52 <sup>x</sup>	356,34 <sup>xx</sup>

Lanjutan Tabel/*Continued Table* 12.1

Lapangan Usaha/ <i>Industry</i>		2015	2016	2017	2018	2019
(1)		(2)	(3)	(4)	(5)	(6)
I	Penyediaan Akomodasi dan Makan Minum/ <i>Accommodation and Food Service Activities</i>	128,46	147,63	171,37	198,91 <sup>x</sup>	225,38 <sup>xx</sup>
J	Informasi dan Komunikasi/ <i>Information and Communication</i>	503,80	593,67	684,76	789,09 <sup>x</sup>	891,69 <sup>xx</sup>
K	Jasa Keuangan dan Asuransi/ <i>Financial and Insurance Activities</i>	340,10	376,27	403,33	421,60 <sup>x</sup>	452,85 <sup>xx</sup>
L	Real Estat/ <i>Real Estate Activities</i>	203,08	231,81	258,40	288,22 <sup>x</sup>	319,48 <sup>xx</sup>
M,N	Jasa Perusahaan/ <i>Business Activities</i>	365,83	402,63	438,14	476,65 <sup>x</sup>	515,89 <sup>xx</sup>
O	Administrasi Pemerintahan, Pertahanan, dan Jaminan Sosial Wajib/ <i>Public Administration and Defence; Compulsory Social Security</i>	534,50	591,49	638,99	712,14 <sup>x</sup>	789,55 <sup>xx</sup>
P	Jasa Pendidikan/ <i>Education</i>	537,55	598,44	659,56	729,92 <sup>x</sup>	790,27 <sup>xx</sup>
Q	Jasa Kesehatan dan Kegiatan Sosial/ <i>Human Health and Social Work Activities</i>	136,89	154,56	170,72	189,07 <sup>x</sup>	208,65 <sup>xx</sup>
R,S,T,U	Jasa Lainnya/ <i>Other Services Activities</i>	159,35	176,00	189,90	205,27 <sup>x</sup>	215,00 <sup>xx</sup>
<b>Produk Domestik Bruto/ <i>Gross Domestic Product</i></b>		<b>29 468,51</b>	<b>31 443,37</b>	<b>35 670,94</b>	<b>41 541,07<sup>x</sup></b>	<b>43 302,86<sup>xx</sup></b>

Sumber/*Source*: Badan Pusat Statistik Kabupaten Tanjung Jabung Barat/BPS-*Statistics of Tanjung Jabung Barat Regency*



**Tabel**  
**Table** 12.2

**Produk Domestik Regional Bruto Atas Dasar Harga Konstan 2010 Menurut Lapangan Usaha (miliar rupiah), 2015–2019**  
**Gross Regional Domestic Product at 2010 Constant Market Prices by Industry (billion rupiahs), 2015–2019**

	<b>Lapangan Usaha/ Industry</b>	<b>2015</b>	<b>2016</b>	<b>2017</b>	<b>2018</b>	<b>2019</b>
	(1)	(2)	(3)	(4)	(5)	(6)
A	Pertanian, Kehutanan, dan Perikanan/ <i>Agriculture, Forestry, and Fishing</i>	5 431,86	5 813,31	6 147,25	6 501,24 <sup>x</sup>	6 760,69 <sup>xx</sup>
B	Pertambangan dan Penggalian/ <i>Mining and Quarrying</i>	10 826,63	10 857,36	11 179,16	12 288,01 <sup>x</sup>	13 146,14 <sup>xx</sup>
C	Industri Pengolahan/ <i>Manufacturing</i>	5 027,00	5 096,43	5 253,03	5 404,12 <sup>x</sup>	5 479,71 <sup>xx</sup>
D	Pengadaan Listrik dan Gas/ <i>Electricity and Gas</i>	3,30	3,62	3,77	3,94 <sup>x</sup>	4,10 <sup>xx</sup>
E	Pengadaan Air; Pengelolaan Sampah, Limbah, dan Daur Ulang/ <i>Water Supply; Sewerage, Waste Management, and Remediation Activities</i>	13,55	14,22	14,79	15,40 <sup>x</sup>	16,02 <sup>xx</sup>
F	Konstruksi/ <i>Construction</i>	982,19	1 079,53	1 196,43	1 339,53 <sup>x</sup>	1 401,79 <sup>xx</sup>
G	Perdagangan Besar dan Eceran; Reparasi Mobil dan Sepeda Motor/ <i>Wholesale and Retail Trade; Repair of Motor Vehicles and Motorcycles</i>	762,61	823,62	869,80	922,46 <sup>x</sup>	988,58 <sup>xx</sup>
H	Transportasi dan Pergudangan/ <i>Transportation and Storage</i>	188,04	200,14	214,06	223,40 <sup>x</sup>	234,89 <sup>xx</sup>
I	Penyediaan Akomodasi dan Makan Minum/ <i>Accommodation and Food Service Activities</i>	98,60	105,69	113,89	122,71 <sup>x</sup>	130,59 <sup>xx</sup>

Lanjutan Tabel/*Continued Table* 12.2

Lapangan Usaha/ <i>Industry</i>		2015	2016	2017	2018	2019
(1)		(2)	(3)	(4)	(5)	(6)
J	Informasi dan Komunikasi/ <i>Information and Communication</i>	388,53	420,38	453,94	490,62 <sup>x</sup>	527,66 <sup>xx</sup>
K	Jasa Keuangan dan Asuransi/ <i>Financial and Insurance Activities</i>	256,60	273,96	285,97	289,83 <sup>x</sup>	304,68 <sup>xx</sup>
L	Real Estat/ <i>Real Estate Activities</i>	153,57	162,95	173,12	184,12 <sup>x</sup>	197,08 <sup>xx</sup>
M,N	Jasa Perusahaan/ <i>Business Activities</i>	270,04	285,70	299,73	315,13 <sup>x</sup>	330,56 <sup>xx</sup>
O	Administrasi Pemerintahan, Pertahanan, dan Jaminan Sosial Wajib/ <i>Public Administration and Defence; Compulsory Social Security</i>	368,56	391,68	407,17	425,33 <sup>x</sup>	446,45 <sup>xx</sup>
P	Jasa Pendidikan/ <i>Education</i>	426,92	451,74	472,73	495,18 <sup>x</sup>	520,03 <sup>xx</sup>
Q	Jasa Kesehatan dan Kegiatan Sosial/ <i>Human Health and Social Work Activities</i>	110,25	118,42	125,44	132,93 <sup>x</sup>	142,06 <sup>xx</sup>
R,S,T,U	Jasa Lainnya/ <i>Other Services Activities</i>	137,88	146,45	151,50	157,43 <sup>x</sup>	163,14 <sup>xx</sup>
<b>Produk Domestik Bruto/ Gross Domestic Product</b>		<b>25 446.12</b>	<b>26 245.20</b>	<b>27 421.79</b>	<b>29 287.03<sup>x</sup></b>	<b>30 794.17<sup>xx</sup></b>

Sumber/*Source*: Badan Pusat Statistik Kabupaten Tanjung Jabung Barat/*BPS-Statistics of Tanjung Jabung Barat Regency*

**Tabel**  
**Table** 12.3

**Distribusi Persentase Produk Domestik Regional Bruto Atas Dasar Harga Berlaku Menurut Lapangan Usaha, 2015–2019**  
**Percentage Distribution of Gross Regional Domestic Product at Current Market Prices by Industry, 2015–2019**

Lapangan Usaha/ Industry		2015	2016	2017	2018	2019
(1)		(2)	(3)	(4)	(5)	(6)
A	Pertanian, Kehutanan, dan Perikanan/ <i>Agriculture, Forestry, and Fishing</i>	25,52	27,72	27,31	24,26 <sup>x</sup>	25,17 <sup>xx</sup>
B	Pertambangan dan Penggalian/ <i>Mining and Quarrying</i>	35,56	33,03	34,39	39,70 <sup>x</sup>	38,15 <sup>xx</sup>
C	Industri Pengolahan/ <i>Manufacturing</i>	20,23	19,29	18,65	17,26 <sup>x</sup>	16,93 <sup>xx</sup>
D	Pengadaan Listrik dan Gas/ <i>Electricity and Gas</i>	0,02	0,02	0,02	0,02 <sup>x</sup>	0,02 <sup>xx</sup>
E	Pengadaan Air; Pengelolaan Sampah, Limbah, dan Daur Ulang/ <i>Water Supply; Sewerage, Waste Management, and Remediation Activities</i>	0,07	0,07	0,07	0,06 <sup>x</sup>	0,06 <sup>xx</sup>
F	Konstruksi/ <i>Construction</i>	4,16	4,50	4,62	4,68 <sup>x</sup>	4,67 <sup>xx</sup>
G	Perdagangan Besar dan Eceran; Reparasi Mobil dan Sepeda Motor/ <i>Wholesale and Retail Trade; Repair of Motor Vehicles and Motorcycles</i>	3,73	4,07	4,02	3,76 <sup>x</sup>	3,98 <sup>xx</sup>
H	Transportasi dan Pergudangan/ <i>Transportation and Storage</i>	0,84	0,89	0,87	0,78 <sup>x</sup>	0,82 <sup>xx</sup>
I	Penyediaan Akomodasi dan Makan Minum/ <i>Accommodation and Food Service Activities</i>	0,44	0,47	0,48	0,47 <sup>x</sup>	0,52 <sup>xx</sup>
J	Informasi dan Komunikasi/ <i>Information and Communication</i>	1,71	1,89	1,92	1,86 <sup>x</sup>	2,06 <sup>xx</sup>

Lanjutan Tabel/*Continued Table* 12.3

Lapangan Usaha/ <i>Industry</i>		2015	2016	2017	2018	2019
(1)		(2)	(3)	(4)	(5)	(6)
K	Jasa Keuangan dan Asuransi/ <i>Financial and Insurance Activities</i>	1,15	1,20	1,13	1,00 <sup>x</sup>	1.05 <sup>xx</sup>
L	Real Estat/ <i>Real Estate Activities</i>	0,69	0,74	0,72	0,68 <sup>x</sup>	0.74 <sup>xx</sup>
M,N	Jasa Perusahaan/ <i>Business Activities</i>	1,24	1,28	1,23	1,13 <sup>x</sup>	1.19 <sup>xx</sup>
O	Administrasi Pemerintahan, Pertahanan, dan Jaminan Sosial Wajib/ <i>Public Administration and Defence; Compulsory Social Security</i>	1,81	1,88	1,79	1,68 <sup>x</sup>	1.82 <sup>xx</sup>
P	Jasa Pendidikan/ <i>Education</i>	1,82	1,90	1,85	1,72 <sup>x</sup>	1.82 <sup>xx</sup>
Q	Jasa Kesehatan dan Kegiatan Sosial/ <i>Human Health and Social Work Activities</i>	0,46	0,49	0,48	0,45 <sup>x</sup>	0.48 <sup>xx</sup>
R,S,T,U	Jasa Lainnya/ <i>Other Services Activities</i>	0,54	0,56	0,53	0,48 <sup>x</sup>	0.50 <sup>xx</sup>
<b>Produk Domestik Bruto/ <i>Gross Domestic Product</i></b>		<b>100,00</b>	<b>100,00</b>	<b>100,00</b>	<b>100,00<sup>x</sup></b>	<b>100,00<sup>xx</sup></b>

Sumber/*Source*: Badan Pusat Statistik Kabupaten Tanjung Jabung Barat/*BPS-Statistics of Tanjung Jabung Barat Regency*

**Tabel**  
**Table** 12.4

**Laju Pertumbuhan Produk Domestik Regional Bruto Atas Dasar Harga Konstan 2010 Menurut Lapangan Usaha (persen), 2016–2019**  
**Growth Rate of Gross Regional Domestic Product at 2010 Constant Market Prices by Industry (percent), 2016–2019**

Lapangan Usaha/ Industry		2015	2016	2017	2018	2019
(1)		(2)	(3)	(4)	(5)	(6)
A	Pertanian, Kehutanan, dan Perikanan/ <i>Agriculture, Forestry, and Fishing</i>	5,90	7,02	5,74	5,76 <sup>x</sup>	4,78 <sup>xx</sup>
B	Pertambangan dan Pengalihan/ <i>Mining and Quarrying</i>	1,86	0,28	2,96	9,33 <sup>x</sup>	6,60 <sup>xx</sup>
C	Industri Pengolahan/ <i>Manufacturing</i>	2,62	1,38	3,07	2,88 <sup>x</sup>	1,53 <sup>xx</sup>
D	Pengadaan Listrik dan Gas/ <i>Electricity and Gas</i>	8,93	9,74	4,10	4,63 <sup>x</sup>	3,99 <sup>xx</sup>
E	Pengadaan Air; Pengelolaan Sampah, Limbah, dan Daur Ulang/ <i>Water Supply; Sewerage, Waste Management, and Remediation Activities</i>	3,50	5,00	3,98	4,16 <sup>x</sup>	3,98 <sup>xx</sup>
F	Konstruksi/ <i>Construction</i>	6,66	9,91	10,83	11,96 <sup>x</sup>	7,53 <sup>xx</sup>
G	Perdagangan Besar dan Eceran; Reparasi Mobil dan Sepeda Motor/ <i>Wholesale and Retail Trade; Repair of Motor Vehicles and Motorcycles</i>	9,06	8,00	5,61	6,05 <sup>x</sup>	6,17 <sup>xx</sup>
H	Transportasi dan Pergudangan/ <i>Transportation and Storage</i>	8,75	6,43	6,96	4,36 <sup>x</sup>	5,14 <sup>xx</sup>
I	Penyediaan Akomodasi dan Makan Minum/ <i>Accommodation and Food Service Activities</i>	3,50	7,19	7,75	7,74 <sup>x</sup>	6,42 <sup>xx</sup>

Lanjutan Tabel/*Continued Table* 12.4

Lapangan Usaha/ <i>Industry</i>		2015	2016	2017	2018	2019
(1)		(2)	(3)	(4)	(5)	(6)
J	Informasi dan Komunikasi/ <i>Information and Communication</i>	8,26	8,20	7,98	8,08 <sup>x</sup>	7.55 <sup>xx</sup>
K	Jasa Keuangan dan Asuransi/ <i>Financial and Insurance Activities</i>	3,24	6,77	4,38	1,35 <sup>x</sup>	6.16 <sup>xx</sup>
L	Real Estat/ <i>Real Estate Activities</i>	5,05	6,11	6,24	6,35 <sup>x</sup>	5.89 <sup>xx</sup>
M,N	Jasa Perusahaan/ <i>Business Activities</i>	3,93	5,80	4,91	5,14 <sup>x</sup>	4.23 <sup>xx</sup>
O	Administrasi Pemerintahan, Pertahanan, dan Jaminan Sosial Wajib/ <i>Public Administration and Defence; Compulsory Social Security</i>	9,07	6,27	3,95	4,46 <sup>x</sup>	3.74 <sup>xx</sup>
P	Jasa Pendidikan/ <i>Education</i>	3,39	5,81	4,65	4,75 <sup>x</sup>	3.92 <sup>xx</sup>
Q	Jasa Kesehatan dan Kegiatan Sosial/ <i>Human Health and Social Work Activities</i>	13,69	7,41	5,93	5,97 <sup>x</sup>	6.46 <sup>xx</sup>
R,S,T,U	Jasa Lainnya/ <i>Other Services Activities</i>	7,18	6,21	3,45	3,91 <sup>x</sup>	2.32 <sup>xx</sup>
<b>Produk Domestik Bruto/ <i>Gross Domestic Product</i></b>		<b>3.64</b>	<b>3.14</b>	<b>4.48</b>	<b>6.80<sup>x</sup></b>	<b>5.15<sup>xx</sup></b>

Sumber/*Source*: Badan Pusat Statistik Kabupaten Tanjung Jabung Barat/*BPS-Statistics of Tanjung Jabung Barat Regency*

**Tabel**  
**Table** 12.5

**Produk Domestik Regional Bruto Atas Dasar Harga Berlaku Menurut Jenis Pengeluaran (miliar rupiah), (2015)–(2019)**  
**Gross Regional Domestic Product at Current Market Prices by Type of Expenditure (billion rupiahs), (2015)–(2019)**

<b>Jenis Pengeluaran</b> <b>Type of Expenditure</b>	<b>2015</b>	<b>2016</b>	<b>2017</b>	<b>2018*</b>	<b>2019**</b>
(1)	(2)	(3)	(4)	(5)	(6)
Pengeluaran Konsumsi Rumah Tangga <i>Household Consumption Expenditure</i>	7 392 569.42	7 893 878.51	8 527 561.00	9 157 559.68	9 791 305.97
Pengeluaran Konsumsi LNPR <i>NPISH Consumption Expenditure</i>	58 439.52	60 994.49	65 166.81	75 986.09	83 657.50
Pengeluaran Konsumsi Pemerintah <i>Government Consumption Expenditure</i>	884 771.22	939 965.94	982 034.76	1 046 784.45	1 140 172.87
Pembentukan Modal Tetap Bruto <i>Gross Fixed Capital Formation</i>	4 082 257.97	4 462 434.11	4 772 541.75	5 018 785.61	5 293 779.40
Perubahan Inventori <i>Changes in Inventories</i>	713 225.83	687 867.87	327 766.33	341 069.39	347 648.64
Net Ekspor Barang dan Jasa/ <i>Net Exports of Goods and Services</i>	16 337 242.14	17 398 224.90	20 995 869.50	25 900 887.34	26 646 297.77
<b>Produk Domestik Bruto/ Gross Domestic Product</b>	<b>29 468 506.10</b>	<b>31 443 365.82</b>	<b>35 670 940.16</b>	<b>41 541 072.55</b>	<b>43 302 862.14</b>

Catatan/Note: \* Angka Sementara/ Preliminary Figures

\*\*Angka Sangat Sementara/ Very Preliminary Figures

Data 2019 Belum Tersedia/2019 Data Not Available

Sumber/Source: BPS Kabupaten Tanjung Jabung Barat/BPS-Statistics of Tanjung Jabung Barat Regency

**Tabel**  
**Table** 12.6**Produk Domestik Regional Bruto Atas Dasar Harga Konstan 2010 Menurut Jenis Pengeluaran (miliar rupiah), (2015)–(2019)**  
**Gross Regional Domestic Product at 2010 Constant Market Prices by Type of Expenditure (billion rupiahs), (2015)–(2019)**

<b>Jenis Pengeluaran</b> <i>Type of Expenditure</i>	<b>2015</b>	<b>2016</b>	<b>2017</b>	<b>2018*</b>	<b>2019**</b>
(1)	(2)	(3)	(4)	(5)	(6)
Pengeluaran Konsumsi Rumah Tangga <i>Household Consumption Expenditure</i>	5 735 205.40	5 962 264.46	6 216 635.94	6 469 449.42	6 712 631.01
Pengeluaran Konsumsi LNPRT <i>NPISH Consumption Expenditure</i>	45 976.97	46 974.98	48 464.40	55 128.57	58 291.33
Pengeluaran Konsumsi Pemerintah <i>Government Consumption Expenditure</i>	618 667.52	617 247.22	638 343.82	665 637.01	725 396.88
Pembentukan Modal Tetap Bruto <i>Gross Fixed Capital Formation</i>	3 188 986.13	3 335 937.57	3 489 419.74	3 569 736.38	3 686 920.76
Perubahan Inventori <i>Changes in Inventories</i>	538 487.27	503 179.33	256 723.76	253 918.99	271 867.02
Net Ekspor Barang dan Jasa/ <i>Net Exports of Goods and Services</i>	15 318 798.19	15 779 594.93	16 772 199.80	18 273 155.55	19 339 067.38
<b>Produk Domestik Bruto/ <i>Gross Domestic Product</i></b>	<b>25 446 121.48</b>	<b>26 245 198.49</b>	<b>27 421 787.46</b>	<b>29 287 025.92</b>	<b>30 794 174.38</b>

Catatan/Note: \* Angka Sementara/ *Preliminary Figures*\*\*Angka Sangat Sementara/ *Very Preliminary Figures*Data 2019 Belum Tersedia/ *2019 Data Not Available*

Sumber/Source: BPS Kabupaten Tanjung Jabung Barat/BPS-Statistics of Tanjung Jabung Barat Regency



**Tabel**  
**Table** 12.7

**Distribusi PDRB Kabupaten Tanjung Jabung Barat Atas Dasar Harga Berlaku Menurut Pengeluaran (Persen), (2015)–(2019)**  
**Percentage Distribution of GRDP of Tanjung Jabung Barat Regency at Current Prices by Expenditure (Percent), (2015)–(2019)**

<b>Jenis Pengeluaran</b> <b>Type of Expenditure</b>	<b>2015</b>	<b>2016</b>	<b>2017</b>	<b>2018*</b>	<b>2019**</b>
(1)	(2)	(3)	(4)	(5)	(6)
Pengeluaran Konsumsi Rumah Tangga <i>Household Consumption Expenditure</i>	25.09	25.11	23.91	22.04	22.61
Pengeluaran Konsumsi LNPR <i>NPISH Consumption Expenditure</i>	0.20	0.19	0.18	0.18	0.19
Pengeluaran Konsumsi Pemerintah <i>Government Consumption Expenditure</i>	3.00	2.99	2.75	2.52	2.63
Pembentukan Modal Tetap Bruto <i>Gross Fixed Capital Formation</i>	13.85	14.19	13.38	12.08	12.23
Perubahan Inventori <i>Changes in Inventories</i>	2.42	2.19	0.92	0.82	0.80
Net Ekspor Barang dan Jasa/ <i>Net Exports of Goods and Services</i>	55.44	55.33	58.86	62.35	61.53
<b>Produk Domestik Bruto/ <i>Gross Domestic Product</i></b>	<b>100.00</b>	<b>100.00</b>	<b>100.00</b>	<b>100.00</b>	<b>100.00</b>

Catatan/Note: \* Angka Sementara/ Preliminary Figures

\*\*Angka Sangat Sementara/ Very Preliminary Figures

Data 2019 Belum Tersedia/2019 Data Not Available

Sumber/Source: BPS Kabupaten Tanjung Jabung Barat/BPS-Statistics of Tanjung Jabung Barat Regency

13

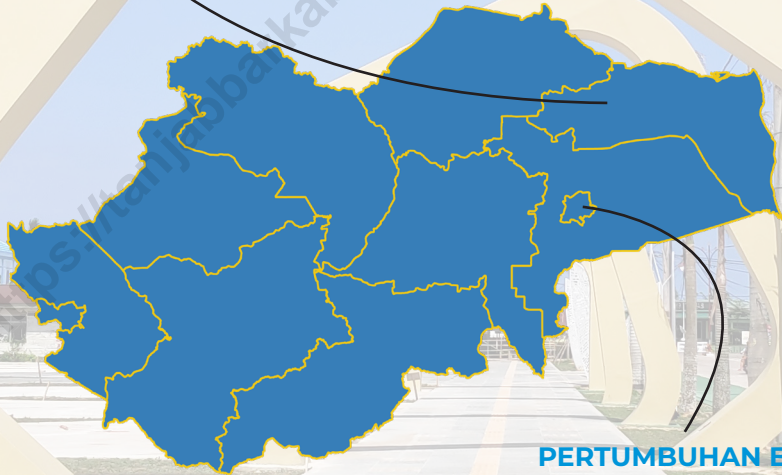
## PERBANDINGAN ANTAR KABUPATEN

REGENCY/MUNCIPAL COMPARISON

**PERTUMBUHAN EKONOMI  
TERENDAH**

LOWEST ECONOMIC GROWTH

**TANJUNG JABUNG TIMUR**



**PERTUMBUHAN EKONOMI  
TERTINGGI**

HIGHEST ECONOMIC GROWTH

**KOTA JAMBI**



**PENJELASAN TEKNIS**

1. Indeks Pembangunan Manusia (IPM) menjelaskan bagaimana penduduk dapat mengakses hasil pembangunan dalam memperoleh pendapatan, kesehatan, pendidikan dan sebagainya. IPM dibentuk oleh 3 (tiga) dimensi dasar: umur panjang dan hidup sehat; pengetahuan; dan standar hidup layak.
2. Untuk mengukur kemiskinan, BPS menggunakan konsep kemampuan memenuhi kebutuhan dasar. Dengan pendekatan ini, kemiskinan dipandang sebagai ketidakmampuan dari sisi ekonomi untuk memenuhi kebutuhan dasar makanan dan bukan makanan yang diukur dari sisi pengeluaran. Metode yang digunakan adalah menghitung Garis Kemiskinan (GK), yang terdiri dari dua komponen yaitu Garis Kemiskinan Makanan (GKM) dan Garis Kemiskinan Non-Makanan (GKNM).
3. Penduduk miskin adalah penduduk yang memiliki rata-rata pengeluaran per kapita per bulan di bawah Garis Kemiskinan. Garis Kemiskinan Makanan (GKM) merupakan nilai pengeluaran kebutuhan minimum makanan yang

**TECHNICAL NOTES**

1. *The Human Development Index (HDI) explains how people can access development results in obtaining income, health, education and so forth. HDI was formed by three basic dimensions: a long and healthy life; knowledge; and a decent standard of living.*
2. *To measure poverty, BPS-Statistics Indonesia has used the concept of basic needs approach. Therefore, poverty is viewed as economic inability to fulfill food and non-food basic needs which are measured by consumption/expenditure. The method used is calculating poverty line, which consists of two components that are Food Poverty Line (FPL) and Non-Food Poverty Line (NFPL).*
3. *A person whose expenditure per capita per month is below the poverty line is considered to be poor. The Food Poverty Line refers to the daily minimum requirement of 2,100 kcal per capita per day. Whereas Non-Food Poverty Line refers to*

disetarakan dengan 2.100 kkalori per kapita per hari. Sedangkan Garis Kemiskinan NonMakanan (GKNM) adalah kebutuhan minimum untuk perumahan, sandang, pendidikan, kesehatan, dan kebutuhan dasar lainnya.

*the minimum requirement for household necessities for clothing, education, health, and other basic individual needs.*

<https://tanjabbarkab.bps.go.id>

**ULASAN****DESCRIPTION**

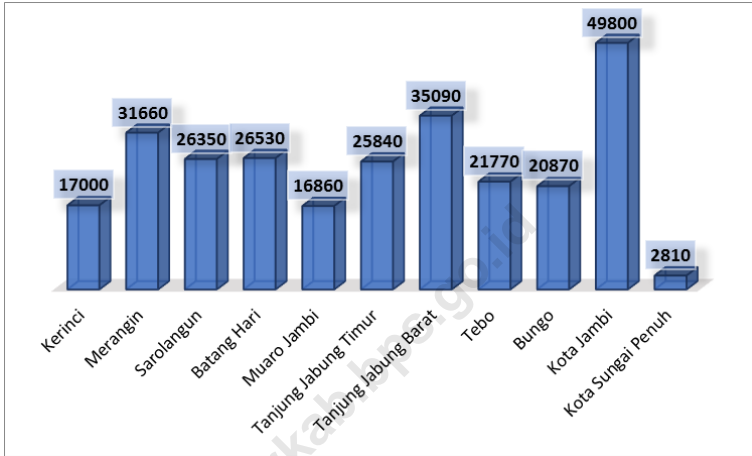
Penduduk Provinsi Jambi tahun 2019 berdasarkan hasil proyeksi Sensus Penduduk 2010 adalah sebanyak 3 624 579 jiwa. Kabupaten Sarolangun merupakan kabupaten/kota dengan jumlah penduduk terbesar kelima setelah Kabupaten Batanghari dengan jumlah penduduk sebanyak 301 908 jiwa atau 8,33 persen dari jumlah penduduk Provinsi Jambi.

*Population Jambi in 2019 based on the 2010 Population Census projection is 3 624 579 people. Sarolangun Regency has the fifth largest population after Batang Hari Regency with amount of population 301 908 people or 8,33 percent of the total population of Jambi Province.*

Laju pertumbuhan ekonomi provinsi Jambi pada tahun 2019 adalah 4,40 persen. Kota Jambi adalah daerah dengan laju pertumbuhan terbesar yaitu 5,33 persen. Daerah dengan laju pertumbuhan ekonomi terendah adalah Kabupaten Tanjung Jabung Timur dengan 4,25 persen. Laju pertumbuhan ekonomi Kabupaten Sarolangun sendiri sedikit lebih besar dibandingkan laju pertumbuhan ekonomi Kabupaten Muaroo Jambi, yaitu sebesar 5,08 persen.

*Economic growth rate of Jambi Province in 2019 is 4,40 percent. Jambi municipality is the region with the highest growth rate of 5,33 percent. The region with the lowest economic growth rate is Tanjung Jabung Timur Regency with 4,25 percent. Economic growth rate of Sarolangun Regency a little higher than economic growth of Muaro Jambi Regency, which is 5,08 percent*

**Gambar 13.1** Jumlah Penduduk Miskin Menurut Kabupaten/Kota di Provinsi Jambi (jiwa), 2019  
**Figures 13.1** Number of Poor Population by Regency/Municipality in Jambi Province (person), 2019



Sumber/Source : BPS, Survei Sosial ekonomi Nasional Maret  
BPS-Statistics Indonesia, March National Socioeconomic Survey

**Tabel**  
**Table** 13.1**Jumlah Penduduk Menurut Kabupaten/Kota di Provinsi  
Jambi (jiwa), 2015–2019**  
**Population by Regency/Municipality in Jambi Province  
(person), 2015–2019**

<b>Kabupaten/Kota Regency/Municipality</b>	<b>2015</b>	<b>2016</b>	<b>2017</b>	<b>2018</b>	<b>2019</b>
(1)	(2)	(3)	(4)	(5)	(6)
<b>Kabupaten/Regency</b>					
Kerinci	234 882	235 802	236 782	237 791	238 682
Merangin	366 315	372 205	377 905	383 480	388 928
Sarolangun	278 222	284 201	290 231	295 985	301 908
Batang Hari	260 631	263 896	266 971	269 966	272 879
Muaro Jambi	399 157	410 337	421 179	432 305	443 364
Tanjung Jabung Timur	213 670	215 316	216 777	218 413	219 985
Tanjung Jabung Barat	310 914	316 811	322 527	328 343	333 932
Tebo	330 962	337 022	343 003	348 760	354 485
Bungo	344 100	351 878	359 590	367 182	374 770
<b>Kota/City</b>					
Kota Jambi	576 067	583 487	591 134	598 103	604 736
Kota Sungai Penuh	87 132	87 971	88 918	89 944	90 910
<b>Jumlah/Total</b>	<b>3 402 052</b>	<b>3 458 926</b>	<b>3 515 017</b>	<b>3 570 272</b>	<b>3 624 579</b>

Sumber/Source: Proyeksi Penduduk Indonesia 2010–2020/Indonesia Population Projection 2010–2020



**Tabel**  
**Table** 13.2

**Laju Pertumbuhan Produk Domestik Regional Bruto Atas Dasar Harga Konstan 2010 Menurut Kabupaten/Kota di Provinsi Jambi (persen), 2015–2019**  
**Rate of Growth of Gross Regional Domestic Products at Constant 2010 Prices by Regency/Municipality in Jambi Province (percent), 2015–2019**

Kabupaten/Kota Regency/Municipality	2015	2016	2017	2018*	2019**
(1)	(2)	(3)	(4)	(5)	(6)
<b>Kabupaten/Regency</b>					
Kerinci	6,41	6,72	5,86	5,14	5,02
Merangin	5,40	6,22	5,39	5,00	4,82
Sarolangun	3,59	4,26	4,68	4,99	5,08
Batang Hari	4,27	4,65	4,81	4,96	4,99
Muaro Jambi	5,25	5,49	4,95	5,12	5,06
Tanjung Jabung Timur	1,81	2,65	3,07	3,09	4,25
Tanjung Jabung Barat	3,64	3,14	4,48	6,80	5,15
Tebo	5,35	5,40	5,58	5,00	4,78
Bungo	5,13	5,39	5,68	4,71	4,35
<b>Kota/City</b>					
Kota Jambi	5,12	6,84	4,68	5,26	5,33
Kota Sungai Penuh	7,06	6,51	6,02	5,04	5,12
<b>Jumlah/Total</b>	<b>4,21</b>	<b>4,37</b>	<b>4,60</b>	<b>4,74</b>	<b>4,40</b>

Catatan/Note: \*Angka Sementara/Preliminary Number  
 \*\*Angka Sangat Sementara/Very Preliminary Number  
 Sumber/Source: BPS Provinsi Jambi/BPS-Statistics of Jambi Province

**Tabel**  
**Table** 13.3**Jumlah Penduduk Miskin Menurut Kabupaten/Kota di Provinsi Jambi (jiwa), 2015–2019**  
**Number of Poor Population by Regency/Municipality in Jambi Province (person), 2015–2019**

<b>Kabupaten/Kota</b> <b>Regency/Municipality</b>	<b>2015</b>	<b>2016</b>	<b>2017</b>	<b>2018</b>	<b>2019</b>
(1)	(2)	(3)	(4)	(5)	(6)
<b>Kabupaten/Regency</b>					
Kerinci	19 200	17 620	17 621	16 790	17 000
Merangin	35 800	36 890	35 484	33 945	31 660
Sarolangun	28 500	26 370	25 608	25 700	25 390
Batang Hari	28 100	28 390	27 486	27 549	26 530
Muaro Jambi	18 300	17 520	18 280	17 382	16 860
Tanjung Jabung Timur	30 200	27 420	27 216	26 993	25 840
Tanjung Jabung Barat	39 100	37 240	36 332	36 283	35 090
Tebo	23 600	23 040	23 176	22 856	21 770
Bungo	19 500	20 960	20 812	21 113	20 870
<b>Kota/City</b>					
Kota Jambi	55 500	51 610	52 075	50 606	49 800
Kota Sungai Penuh	3 000	2 750	2 462	2 476	2 810
<b>Jumlah/Total</b>	<b>300 700</b>	<b>289 810</b>	<b>286 552</b>	<b>281 693</b>	<b>274 320</b>

Sumber/Source: BPS, Survei Sosial ekonomi Nasional Maret/BPS-Statistics Indonesia, March National Socioeconomic Survey

**Tabel**  
**Table** 13.4

**Indeks Pembangunan Manusia Menurut Kabupaten/  
Kota di Provinsi Jambi, 2015–2019**  
*Human Development Index by Regency/Municipality in  
Jambi Province, 2015–2019*

Kabupaten/Kota Regency/Municipality	2015	2016	2017	2018	2019
(1)	(2)	(3)	(4)	(5)	(6)
<b>Kabupaten/Regency</b>					
Kerinci	68,89	69,68	70,03	70,59	70,95
Merangin	67,4	67,86	68,3	68,81	69,07
Sarolangun	68,1	68,73	69,03	69,41	69,72
Batang Hari	68,05	68,7	68,92	69,33	69,67
Muaro Jambi	66,66	67,55	67,86	68,34	69,01
Tanjung Jabung Timur	61,12	61,88	62,61	63,32	63,92
Tanjung Jabung Barat	65,03	65,91	66,15	67,13	67,54
Tebo	67,29	68,05	68,16	68,67	69,02
Bungo	68,34	68,77	69,04	69,42	69,86
<b>Kota/City</b>					
Kota Jambi	75,58	76,14	76,74	77,41	78,26
Kota Sungai Penuh	73,03	73,35	73,75	74,67	75,36
<b>Jumlah/Total</b>	<b>68,69</b>	<b>69,62</b>	<b>69,99</b>	<b>70,65</b>	<b>71,26</b>

Sumber/Source: BPS Provinsi Jambi/BPS-Statistics of Jambi Province

**Tabel**  
**Table** 13.5**Jumlah Penduduk Menurut Kabupaten/Kota, Jenis Kelamin dan Rasio Jenis Kelamin di Provinsi Jambi, 2019****Population by Regency/City, Sex and Sex Ratio in Jambi Province, 2019**

Kabupaten/Kota Regency/City	Jenis Kelamin/Sex			Rasio Jenis Kelamin Sex Ratio
	Laki-Laki Male	Perempuan Female	Jumlah Total	
(1)	(2)	(3)	(4)	(5)
<b>Kabupaten/Regency</b>				
Kerinci	119 604	120 002	239 606	99,67
Merangin	201 681	192 493	394 174	104,77
Sarolangun	156 612	150 973	307 585	103,74
Batang Hari	140 475	135 029	275 504	104,03
Muaro Jambi	234 684	219 840	454 524	106,75
Tanjung Jabung Timur	113 729	107 890	221 619	105,41
Tanjung Jabung Barat	175 628	163 658	339 286	107,31
Tebo	185 502	174 691	360 193	106,19
Bungo	195 278	187 033	382 311	104,41
<b>Kota/City</b>				
Kota Jambi	307 060	304 293	611 353	100,91
Kota Sungai Penuh	45 528	46 211	91 739	98,52
<b>Jumlah/Total</b>	<b>1 875 781</b>	<b>1 802 113</b>	<b>3 677 894</b>	<b>104,09</b>

Sumber/Source: Proyeksi Penduduk Indonesia 2010-2020/Indonesia Population Projection 2010-2020

**Tabel**  
**Table** 13.6

**Indikator Pembentuk Indeks Pembangunan Manusia (IPM) Menurut Kabupaten/Kota, 2018-2019**  
**Formatting Indicators of Human Development Index (HDI) by Regency/City in Jambi Province, 2018-2019**

Kabupaten/Kota Regency/City	Angka Harapan Hidup (tahun) Live Expectacy at Birth (year)		Harapan Lama Sekolah (tahun) Expected Years School (%)	
	2018	2019	2018	2019
(1)	(2)	(3)	(4)	(5)
<b>Kabupaten/Regency</b>				
Kerinci	69,65	69,82	13,85	13,86
Merangin	71,04	71,18	11,97	11,98
Sarolangun	68,94	69,09	12,25	12,26
Batang Hari	70,26	70,44	12,9	12,91
Muaro Jambi	71,02	71,18	12,81	12,82
Tanjung Jabung Timur	65,86	66,08	11,85	12,01
Tanjung Jabung Barat	67,87	68,03	12,60	12,61
Tebo	69,77	69,91	12,38	12,39
Bungo	67,42	67,61	12,60	12,61
<b>Kota/City</b>				
Kota Jambi	72,43	72,57	14,62	14,90
Kota Sungai Penuh	71,84	72,01	14,77	14,78
<b>Jumlah/Total</b>	<b>70,89</b>	<b>71,06</b>	<b>12,90</b>	<b>12,93</b>

Lanjutan Tabel/*Continued Table* 13.6

Kabupaten/Kota Regency/City	Rata-Rata Lama Sekolah (tahun) <i>Mean Years's School (year)</i>		Pengeluaran per Kapita (ribu rupiah/tahun) <i>Expenditure per Capita (thousand rupiahs/year)</i>	
	2018	2019	2018	2019
(1)	(2)	(3)	(4)	(5)
<b>Kabupaten/Regency</b>				
Kerinci	8,20	8,21	9 951	10 198
Merangin	7,67	7,68	10 133	10 312
Sarolangun	7,63	7,76	11 609	11 679
Batang Hari	7,82	7,85	9 833	10 038
Muaro Jambi	8,09	8,33	8 456	8 697
Tanjung Jabung Timur	6,34	6,35	8 904	9 192
Tanjung Jabung Barat	7,56	7,7	9 395	9 539
Tebo	7,56	7,57	10 273	10 555
Bungo	8,09	8,15	11 352	11 662
<b>Kota/City</b>				
Kota Jambi	10,67	10,91	11 912	12 205
Kota Sungai Penuh	9,84	10,08	10 186	10 510
<b>Jumlah/Total</b>	8,23	8,45	10 357	10 592

Sumber/Source: BPS Provinsi Jambi/BPS-Statistics of Jambi province



# DATA

## MENCERDASKAN BANGSA

— *Enlighten The Nation* —

<https://tanjabkab.bps.go.id>



**BADAN PUSAT STATISTIK  
KABUPATEN TANJUNG JABUNG BARAT**  
*BPS-Statistics of Tanjung Jabung Barat Regency*  
Jl. Prof. Dr. Sri Soedewi MS, SH Kuala Tungkal. 36514  
Telp. (0742) 21378 - email : [bps1507@bps.go.id](mailto:bps1507@bps.go.id)  
Website : <http://tanjabkab.bps.go.id>

