

Kabupaten
MERANGIN DALAM ANGKA

Merangin Regency in Figures

2020

TUGU PEDANG



**BADAN PUSAT STATISTIK
KABUPATEN MERANGIN
BPS-Statistics of Merangin Regency**

Kabupaten

MERANGIN DALAM ANGKA

Merangin Regency in Figures

2020



KABUPATEN MERANGIN DALAM ANGKA

Merangin Regency in Figures

2020

Penyediaan Data untuk Perencanaan Pembangunan
Delivering Data to Inform Development Planning

ISSN: 2715-3428

No. Publikasi/*Publication Number*: 15020.2003

Katalog /*Catalog*: 1102001.1502

Ukuran Buku/*Book Size*: 14,8 cm x 21 cm

Jumlah Halaman/*Number of Pages* : xlv + 377 hal/*pages*

Naskah/*Manuscript*:

BPS KABUPATEN MERANGIN

BPS-Statistics of Merangin Regency

Penyunting/*Editor*:

BPS KABUPATEN MERANGIN

BPS-Statistics of Merangin Regency

Gambar Kover/*Cover Design*:

BPS KABUPATEN MERANGIN

BPS-Statistics of Merangin Regency

Ilustrasi Kover/*Cover Illustration*:

Tambang Bijih Besi

Diterbitkan oleh/*Published by*:

©BPS KABUPATEN MERANGIN/*BPS-Statistics of Merangin Regency*

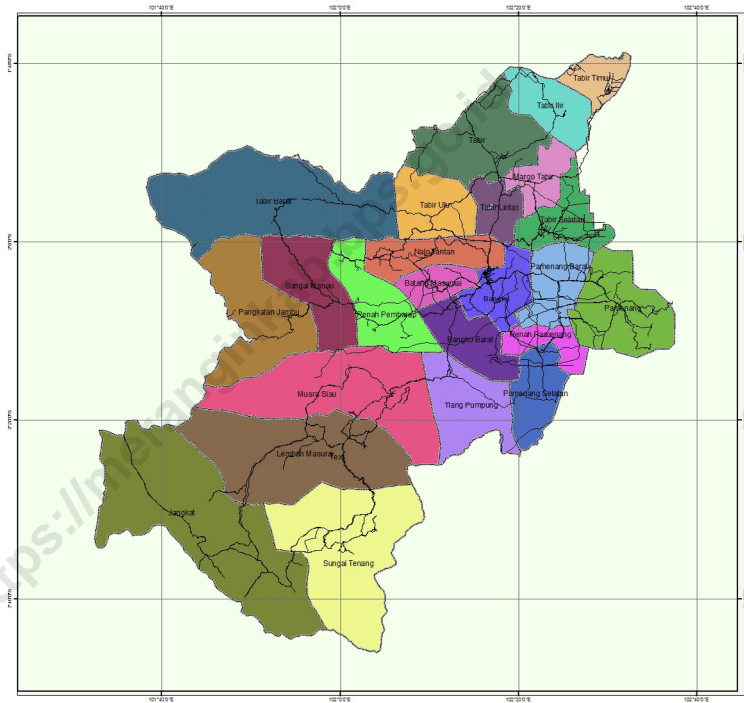
Dicetak oleh/*Printed by*:

Percetakan Sinar Jaya

Dilarang mengumumkan, mendistribusikan, mengomunikasikan, dan/atau menggandakan sebagian atau seluruh isi buku ini untuk tujuan komersil tanpa izin tertulis dari Badan Pusat Statistik.

Prohibited to announce, distribute, communicate, and/or copy part or all of this book for commercial purpose without permission from BPS-Statistics Indonesia.

PETA WILAYAH KABUPATEN MERANGIN MAP OF MERANGIN REGENCY



**KEPALA BPS KABUPATEN MERANGIN
CHIEF STATISTICIAN OF MERANGIN REGENCY**



Arpan Soni, S.E.



KATA PENGANTAR

Merangin Dalam Angka 2020 merupakan publikasi tahunan yang diterbitkan oleh Badan Pusat Statistik Kabupaten Merangin.

Publikasi ini berisikan data-data bersumber dari kegiatan rutin yang dilaksanakan oleh BPS Kabupaten Merangin dan dilengkapi dengan data dari instansi pemerintah dan swasta di wilayah Kabupaten Merangin.

Pada kesempatan ini kami ucapkan terima kasih kepada Pemerintah Kabupaten Merangin yang telah banyak membantu hingga terwujudnya publikasi ini.

Dan juga kepada semua pihak yang telah turut membantu, baik instansi pemerintah maupun Swasta, pada kesempatan ini disampaikan penghargaan dan ucapan terima kasih yang sebesar-besarnya. Saran dan kritik demi untuk perbaikan publikasi ini sangat kami harapkan.

Semoga publikasi ini bermanfaat bagi para pemakai.

Bangko, Mei 2020
Kepala BPS
Kabupaten Merangin

Arpan Soni, S.E.



PREFACE

Merangin in Figures 2020 is annual publication which published by Central Statistical Board of Merangin Regency.

This publication contains data derive from routine activities was conducted by Central Statistical Board of Merangin Regency and other Institution, both government and private organization in Merangin Regency.

On this occasion, I would like to express my sincere thanks to The Government of Merangin Regency for providing the guidance and aids to make this publication into exists.

And to all those involved in the preparation of this publication, I would like to express my sincerated appreciation and graduated. Comments and suggestions and requested from users this publication to provide valuable inputs to ensure more accurate estimate.

We hope this publication will be useful to it users.

*Bangko, May 2020
Chief Statistician of
Merangin Regency*



Arpan Soni, S.E.

DAFTAR ISI / CONTENTS

	Halaman <i>Page</i>
Kata Pengantar/ <i>Preface</i>	vii
Daftar Isi/ <i>Contents</i>	ix
Daftar Tabel/ <i>List of Tables</i>	xi
Daftar Gambar/ <i>List of Figures</i>	xxxv
Daftar Singkatan/ <i>List of Abbreviations</i>	xli
Statistik Kunci/ <i>Key Statistics</i>	xlii
1. Geografi dan Iklim/ <i>Geography and Climate</i>	1
2. Pemerintahan/ <i>Government</i>	11
3. Penduduk dan Ketenagakerjaan/ <i>Population and Employment</i>	69
4. Sosial dan Kesejahteraan Rakyat/ <i>Social and Welfare</i>	93
5. Pertanian, Kehutanan, Peternakan, dan Perikanan/ <i>Agriculture, Forestry, Livestock, and Fishery</i>	177
6. Pertambangan dan Energi/ <i>Mining and Energy</i>	247
7. Pariwisata/ <i>Tourism</i>	283
8. Transportasi dan Komunikasi/ <i>Transportation and Communication</i>	293
9. Perbankan, Koperasi dan Harga-harga/ <i>Banking, Cooperative and Prices</i>	307
10. Pengeluaran Penduduk/ <i>Population Expenditure</i>	331
11. Perdagangan/ <i>Trade</i>	341
12. Sistem Neraca Regional/ <i>System of Regional Accounts</i>	349
13. Perbandingan Antar Kabupaten/Kota/ <i>Regency/Municipal Comparison</i>	367

DAFTAR TABEL/LIST OF TABLES

	Halaman <i>Page</i>
1. GEOGRAFI DAN IKLIM/GEOGRAPHY AND CLIMATE	1
1.1 KEADAAN GEOGRAFI	8
GEOGRAPHY CONDITION	8
1.1.1 Luas Daerah dan Jumlah Pulau Menurut Kecamatan di Kabupaten Merangin, 2019.....	8
<i>Total Area and Number of Islands by Subdistrict in Merangin Regency, 2019.....</i>	8
1.1.2 Tinggi Wilayah dan Jarak ke Ibukota Kabupaten Menurut Kecamatan di Kabupaten Merangin, 2019	10
<i>Altitude and Distance to the Capital of Regency by Subdistrict in Merangin Regency, 2019</i>	10
2. PEMERINTAHAN/GOVERNMENT	11
2.1 WILAYAH ADMINISTRATIF	18
ADMINISTRATIVE AREA	18
2.1.1 Jumlah Desa ¹ /Kelurahan Menurut Kecamatan di Kabupaten Merangin, 2015–2019	18
<i>Number of Villages¹/Kelurahan by Subdistrict in Merangin Regency, 2015–2019</i>	18
2.2 DEWAN RAKYAT PERWAKILAN DAERAH	19
HUMAN RESOURCES	19
2.2.1 Susunan Anggota Komisi DPRD Kabupaten Merangin, 2019.....	19
<i>Formation of Parliament Commision of Merangin Regency, 2019</i>	19
2.2.2 Jumlah Anggota Dewan Perwakilan Rakyat Daerah Menurut Partai Politik dan Jenis Kelamin di Kabupaten Merangin, 2019	21
<i>Number of Members of The Regional House of Representatives by Political Parties and Sex in Merangin Regency, 2019</i>	21
2.2.3 Komposisi dan Persentase Anggota DPRD Menurut Fraksi di Kabupaten Merangin, 2019	22
<i>Composition and Percentage of Members by Fraction in Merangin Regency, 2019</i>	22

	Halaman Page
2.2.4 Kegiatan DPRD Kabupaten Merangin, 2019.....	23
<i>Number of Parliament's Meetings of Merangin Regency, 2019</i>	<i>23</i>
2.2.5 Jumlah Keputusan DPRD Kabupaten Merangin, 2016-2019.....	24
<i>Number of Merangin Regency Parliament Decision, 2016-2019.....</i>	<i>24</i>
2.2.6 Nama Bupati Kabupaten Merangin, 1965-2019	25
<i>Names of Chives of Merangin Regency, 1965-2019</i>	<i>25</i>
2.2.7 Jumlah Pegawai Negeri Sipil Menurut Dinas/Instansi Pemerintah dan Jenis Kelamin di Kabupaten Merangin, 2019	26
<i>Number of Civil Servants by Institution/Office and Sex in Merangin Regency, 2019</i>	<i>26</i>
2.2.8 Jumlah Pegawai Negeri Sipil Menurut Dinas/Instansi Pemerintah dan Golongan di Kabupaten Merangin, 2019	29
<i>Number of Civil Servants by Institution/Office and Hierarchy in Merangin Regency, 2019</i>	<i>29</i>
2.2.9 Jumlah Pegawai Negeri Sipil yang Mendapat Dana Pengembangan SDM melalui Diklat Perjenjangan, 2019	33
<i>Number of Civil Servants who Receive The Human Natural Resources Development Fund Through Governmental Career Training, 2019.....</i>	<i>33</i>
2.2.10 Jumlah Pegawai Negeri Sipil di Instansi Vertikal Menurut Unit Organisasi/Badan dan Jenis Kelamin di Kabupaten Merangin, 2019	34
<i>Number of Civil Servants of Vertical Institutions by Unit Institution and Sex in Merangin Regency, 2019</i>	<i>34</i>
2.2.11 Jumlah Pegawai Negeri Sipil di Instansi Vertikal Menurut Unit Organisasi/Badan dan Golongan di Kabupaten Merangin, 2019	35
<i>Number of Civil Servants of Vertical Institutions by Unit Institution and Hierarchy in Merangin Regency, 2019.....</i>	<i>35</i>
2.3 SUMBER DAYA MANUSIA.....	36
<i>HUMAN RESOURCES</i>	<i>36</i>
2.3.1 Jumlah Pegawai Negeri Sipil Menurut Jabatan dan Jenis Kelamin di Kabupaten Merangin, Desember 2018 dan Desember 2019	36
<i>Number of Civil Servants by Occupation and Sex in Merangin Regency, December 2018 dan December 2019</i>	<i>36</i>

2.3.2	Jumlah Pegawai Negeri Sipil Menurut Tingkat Pendidikan dan Jenis Kelamin di Kabupaten Merangin, Desember 2018 dan Desember 2019	38
	<i>Number of Civil Servants by Educational Level and Sex in Merangin Regency, December 2018 and December 2019</i>	38
2.3.3	Jumlah Pegawai Negeri Sipil Menurut Tingkat Kepangkatan dan Jenis Kelamin di Kabupaten Merangin, Desember 2018 dan Desember 2019	40
	<i>Number of Civil Servants by Hierarchy and Sex in Merangin Regency, December 2018 and December 2019</i>	40
2.4	PELANGGARAN	42
	VIOLATION.....	42
2.4.1	Banyaknya Surat Izin Mengemudi (SIM) Baru yang Dikeluarkan Kepolisian Resort Merangin Menurut Bulan dan Jenisnya, 2019	42
	<i>Number of Driving Licenses Issued by Subdistrict Police Office in Merangin by Month and Kind, 2019</i>	42
2.4.2	Banyaknya Surat Izin Mengemudi (SIM) Perpanjangan yang Dikeluarkan Kepolisian Resort Merangin Menurut Bulan dan Jenisnya, 2019	43
	<i>Number of Driving Licenses Issued by Subdistrict Police Office in Merangin by Month and Kind, 2019</i>	43
2.4.3	Banyaknya Surat Tanda Nomor Kendaraan (STNK) dan Tanda Nomor Kendaraan Bermotor (TNKB) yang Dikeluarkan Kepolisian Resort Merangin Menurut Jenis Kendaraan, 2019.....	44
	<i>Number of Vehicle Registration Certificate and Vehicle Number Signs by Subdistrict Police Office in Merangin by Kind oh Vehicle, 2019</i>	44
2.4.4	Jumlah Pelanggaran Lalu Lintas Roda Dua Menurut Jenisnya di Kabupaten Merangin, 2019	45
	<i>Number of Traffic Violation by Kind of Violation in Merangin Regency, 2019.....</i>	45
2.4.5	Jumlah Pelanggaran Lalu Lintas Roda Empat Menurut Jenisnya di Kabupaten Merangin, 2019	46
	<i>Number of Traffic Violation by Kind of Violation in Merangin Regency, 2019.....</i>	46

	Halaman Page
2.4.6 Banyaknya Pelanggaran Lalu Lintas Menurut Jenis Pekerjaan di Kabupaten Merangin, 2019.....	47
<i>Number of Traffic Violation by Occupation in Merangin Regency, 2019</i>	<i>47</i>
2.4.7 Banyaknya Pelanggaran Lalu Lintas dan Denda yang Dibayarkan di Kabupaten Merangin, 2019.....	49
<i>Number of Traffic Violation and Fine Paid in Merangin Regency, 2019</i>	<i>49</i>
2.4.8 Banyaknya Perkara yang Diterima Pengadilan Agama Menurut Bulan di Kabupaten Merangin, 2019	50
<i>Number of Crimes Received by Religious Court in Merangin Regency, 2019</i>	<i>50</i>
2.4.9 Banyaknya Perkara yang Diputuskan Pengadilan Agama Menurut Bulan di Kabupaten Merangin, 2019	52
<i>Number of Crimes Resolved by Religious Court in Merangin Regency, 2019</i>	<i>52</i>
2.4.10 Banyaknya Kasus Pidana Diputuskan dan Terdakwa/Tertuduh Menurut Jenis Kelamin di Kabupaten Merangin, 2019.....	54
<i>Number of Crime Solved and Accused by Sex in Merangin Regency, 2019</i>	<i>54</i>
2.4.11 Banyaknya Perkara Pidana dan Perdata yang Masuk dan yang Telah Diputuskan oleh Pengadilan Negeri Bangko, 2011-2019	55
<i>Number of Civil and Criminal Cases Reported and Settled in State Court of Bangko, 2011-2019</i>	<i>55</i>
2.4.12 Banyaknya Perkara Masuk, Diselesaikan dan Tahanan Menurut Bulan di Kejaksaan Negeri Kabupaten Merangin, 2019.....	56
<i>Number of Crime Reported, Solved and Prisoners by Month in Public Prosecutor of Merangin Regency, 2019</i>	<i>56</i>
2.4.13 Banyaknya Perkara Pidana yang Dapat Diselesaikan di Kejaksaan Negeri Bangko dengan Acara Pemeriksaan Biasa/Singkat, 2019.....	57
<i>Number of Criminal Case Resolved by Public Prosecutor Office Bangko with Regular/Short Interrogation, 2019</i>	<i>57</i>
2.4.14 Banyaknya Narapidana Menurut Bulan dan Lamanya Hukuman di Kabupaten Merangin, 2019.....	58

	Halaman
	Page
<i>Number of Prisoners by Month and Time in Jail in Merangin Regency, 2019</i>	58
2.4.15 Banyaknya Narapidana Menurut Bulan, Kelompok dan Jenis Kelamin di Kabupaten Merangin, 2019	60
<i>Number of Prisoners by Month, Group and Sex in Merangin Regency, 2019</i>	60
2.4.16 Banyaknya Narapidana Menurut Jenis Kejahatan/Pelanggaran dan Jenis Kelamin di Kabupaten Merangin, 2019	62
<i>Number of Prisoners by Kind of Crime and Sex in Merangin Regency, 2019</i>	62
2.4.17 Banyaknya Persil Bidang Tanah yang Diberi Sertifikat di Kabupaten Merangin, 2009-2019	63
<i>The Amount of The Certificated Land in Merangin Regency, 2009-2019</i>	63
2.4.18 Banyaknya Peralihan Hak Atas Tanah di Kabupaten Merangin, 2009-2019	64
<i>The Amount Change of The Right on Land in Merangin Regency, 2009-2019</i>	64
2.4.19 Banyaknya Pencatatan Peralihan Hak Atas Tanah di Kabupaten Merangin, 2009-2019	65
<i>The Amount of Registered Land Right Change in Merangin Regency, 2009-2019</i>	65
2.4.20 Luas Tanah yang Diberi Izin Perubahan Penggunaan Tanah di Kabupaten Merangin, 2019.....	67
<i>The Amount of Permitted Land in Use Changes in Merangin Regency, 2019</i>	67
2.4.21 Luas Tanah yang Diberi Izin Lokasi di Kabupaten Merangin, 2019	68
<i>The Amount of Permitted Location Land in Merangin Regency, 2019...</i>	68
3. PENDUDUK DAN KETENAGAKERJAAN/POPULATION AND EMPLOYMENT	69
3.1.1 Penduduk, Laju Pertumbuhan Penduduk per Tahun, Distribusi Persentase Penduduk, Kepadatan Penduduk, Rasio Jenis Kelamin Penduduk Menurut Kecamatan di Kabupaten Merangin, 2019.....	76

	<i>Population, Annual Population Growth Rate, Percentage Distribution of Population, Population Density, and Population Sex Ratio by Subdistrict, 2019.....</i>	76
3.1.2	Jumlah Penduduk dan Rasio Jenis Kelamin Menurut Kecamatan di Kabupaten Merangin, 2018..... <i>Population and Sex Ratio by Subdistrict in Merangin Regency, 2018</i>	79 79
3.1.3	Jumlah Penduduk Menurut Kelompok Umur dan Jenis Kelamin di Kabupaten Merangin, 2019..... <i>Population by Age Group and Sex in Merangin Regency, 2019</i>	80 80
3.2.1	Jumlah Penduduk Berumur 15 Tahun Ke Atas Menurut Jenis Kegiatan Selama Seminggu yang Lalu dan Jenis Kelamin di Kabupaten Merangin, 2019..... <i>Population Aged 15 Years and Over by Type of Activity During The Previous Week and Sex in Merangin Regency, 2019</i>	81 81
3.2.2	Penduduk Berumur 15 Tahun ke Atas Menurut Pendidikan Tertinggi yang Ditamatkan dan Jenis Kegiatan Selama Seminggu yang Lalu di Kabupaten Merangin, 2019	82
	<i>Population 15 Years of Age and Over by Educational Attainment and Type of Activity During the Previous Week in Merangin Regency, 2019..</i>	82
3.2.3	Jumlah Penduduk Berumur 15 Tahun Ke Atas yang Termasuk Angkatan Kerja Menurut Kelompok Umur dan Jenis Kelamin di Kabupaten Merangin, 2019..... <i>Population Aged 15 Years and Over who are in Labour Force by Age Group and Sex in Merangin Regency, 2019</i>	84 84
3.2.4	Jumlah Penduduk Berumur 15 Tahun Ke Atas yang Bekerja Selama Seminggu yang Lalu Menurut Lapangan Pekerjaan Utama dan Jenis Kelamin di Kabupaten Merangin, 2019	85
	<i>Population Aged 15 Years and Over Who Worked During the Previous Week by Main Industry and Sex in Merangin Regency, 2019</i>	85
3.2.5	Jumlah Penduduk Berumur 15 Tahun Ke Atas yang Bekerja Selama Seminggu yang Lalu Menurut Kelompok Umur dan Jenis Kelamin di Kabupaten Merangin, 2019	87
	<i>Population Aged 15 Years and Over Who Worked During the Previous Week by Age Group and Sex in Merangin Regency, 2019.....</i>	87

3.2.6	Jumlah Penduduk Berumur 15 Tahun Ke Atas yang Bekerja Selama Seminggu yang Lalu Menurut Status Pekerjaan Utama dan Jenis Kelamin di Kabupaten Merangin, 2019	88
	<i>Population Aged 15 Years and Over Who Worked During the Previous Week by Main Employment Status and Sex in Merangin Regency, 2019</i>	88
3.2.7	Jumlah Penduduk Berumur 15 Tahun Ke Atas yang Termasuk Pengangguran Terbuka Menurut Tingkat Pendidikan Tertinggi yang Ditamatkan dan Jenis Kelamin di Kabupaten Merangin, 2019	89
	<i>Population Aged 15 Years and Over who were Categorized Unemployment by Educational Attainment and Sex in Merangin Regency, 2019</i>	89
3.2.8	Jumlah Penduduk Berumur 15 Tahun Ke Atas yang Termasuk Pengangguran Terbuka Menurut Kategori Pengangguran Terbuka dan Jenis Kelamin di Kabupaten Merangin, 2019.....	90
	<i>Population Aged 15 Years and Over who were Categorized Unemployment by Unemployment Derivation and Sex in Merangin Regency, 2019</i>	90
3.2.9	Jumlah Transmigran Menurut Tahun Penempatan di Kabupaten Merangin.....	91
	<i>Numbers of Transmigrants by Year Being Placed in Merangin Regency</i>	91
4.	SOSIAL DAN KESEJAHTERAAN RAKYAT/SOCIAL AND WELFARE	93
4.1	PENDIDIKAN	100
	EDUCATION	100
4.1.1	Jumlah Sekolah, Guru, dan Murid Taman Kanak-Kanak (TK) di Bawah Kementerian Pendidikan dan Kebudayaan Menurut Kecamatan di Kabupaten Merangin, 2018/2019 dan 2019/2020	100
	<i>Number of Schools, Teachers, and Pupils in Kindergarten Under The Ministry of Education and Culture by Subdistrict in Merangin Regency, 2018/2019 and 2019/2020</i>	100
4.1.2	Jumlah Sekolah, Guru, dan Murid Raudatul Athfal (RA) di Bawah Kementerian Agama Menurut Kecamatan di Kabupaten Merangin, 2018/2019 dan 2019/2020	103

	<i>Number of Schools, Teachers, and Pupils in Raudatul Athfal (RA) Under The Ministry of Religious Affairs by Subdistrict in Merangin Regency, 2018/2019 dan 2019/2020</i>	103
4.1.3	Jumlah Sekolah, Guru, dan Murid Sekolah Dasar (SD) di Bawah Kementerian Pendidikan dan Kebudayaan Menurut Kecamatan di Kabupaten Merangin, 2018/2019 dan 2019/2020..... <i>Number of Schools, Teachers, and Pupils in Primary Schools Under The Ministry of Education and Culture by Subdistrict in Merangin Regency, 2018/2019 and 2019/2020.....</i>	104
4.1.4	Jumlah Sekolah, Guru, dan Murid Madrasah Ibtidaiyah (MI) di Bawah Kementerian Agama Menurut Kecamatan Menurut Kecamatan di Kabupaten Merangin, 2018/2019 dan 2019/2020 <i>Number of Schools, Teachers, and Pupils in Madrasah Ibtidaiyah (MI) Under The Ministry of Religious Affairs by Subdistrict in Merangin Regency, 2018/2019 and 2019/2020</i>	107
4.1.5	Jumlah Sekolah, Guru, dan Murid Sekolah Menengah Pertama (SMP) di Bawah Kementerian Pendidikan dan Kebudayaan Menurut Kecamatan di Kabupaten Merangin, 2018/2019 dan 2019/2020 <i>Number of Schools, Teachers, and Pupils in Junior High Schools Under The Ministry of Education and Culture by Subdistrict in Merangin Regency, 2018/2019 and 2019/2020</i>	108
4.1.6	Jumlah Sekolah, Guru, dan Murid Madrasah Tsanawiyah (MTs) di Bawah Kementerian Agama Menurut Kecamatan di Kabupaten Merangin, 2018/2019 dan 2019/2020..... <i>Number of Schools, Teachers, and Pupils in Madrasah Tsanawiyah (MTs) Under The Ministry of Religious Affairs by Subdistrict in Merangin Regency, 2018/2019 dan 2019/2020</i>	111
4.1.7	Jumlah Sekolah, Guru, dan Murid Sekolah Menengah Atas (SMA) di Bawah Kementerian Pendidikan dan Kebudayaan Menurut Kecamatan di Kabupaten Merangin, 2018/2019 dan 2019/2020 <i>Number of Schools, Teachers, and Pupils in Senior High Schools Under The Ministry of Education and Culture by Subdistrict in Merangin Regency, 2018/2019 and 2019/2020</i>	112

4.1.8	Jumlah Sekolah, Guru, dan Murid Sekolah Menengah Kejuruan (SMK) di Bawah Kementerian Pendidikan dan Kebudayaan Menurut Kecamatan di Kabupaten Merangin, 2018/2019 dan 2019/2020 <i>Number of Schools, Teachers, and Pupils in Vocational High Schools Under The Ministry of Education and Culture by Subdistrict in Merangin Regency, 2018/2019 and 2019/2020</i>	115 115
4.1.9	Jumlah Sekolah, Guru, dan Murid Madrasah Aliyah (MA) di Bawah Kementerian Agama Menurut Kecamatan di Kabupaten Merangin, 2017/2018 dan 2018/2019 <i>Number of Schools, Teachers, and Pupils in Madrasah Aliyah (MA) Under the Ministry of Religious Affairs by Subdistrict in Merangin Regency, 2017/2018 and 2018/2019</i>	116 116
4.1.10	Jumlah Desa ¹ /Kelurahan yang Memiliki Fasilitas Sekolah Menurut Kecamatan dan Tingkat Pendidikan di Kabupaten Merangin, 2014–2019 <i>Number of Villages¹ Having Educational Facilities by Subdistrict and Educational Level in Merangin Regency, 2014– 2019</i>	119 119
4.1.11	Angka Partisipasi Murni (APM) dan Angka Partisipasi Kasar (APK) Menurut Jenjang Pendidikan di Kabupaten Merangin, 2019 <i>Net Enrollment Rate and Gross Enrollment Rate by Educational Level in Merangin Regency, 2019.....</i>	124 124
4.1.12	Banyaknya Tenaga Pengajar STKIP YPM Bangko Menurut Jurusan/Program Studi, 2019/2020 <i>Number of Teacher STKIP YPM Bangko by Education Qualification, 2019/2020</i>	125 125
4.1.13	Banyaknya Mahasiswa Baru STKIP YPM Bangko Menurut Jurusan/Program Studi, 2019/2020 <i>Number of Student STKIP YPM Bangko by Education Qualification, 2019/2020</i>	126 126
4.1.14	Banyaknya Lulusan Sarjana dan Diploma STKIP YPM Bangko Menurut Jurusan/Program Studi, 2019/2020 <i>Number of Bachelor and Diploma Graduates of STKIP YPM Bangko by Education Qualification, 2019/2020.....</i>	127 127
4.1.15	Banyaknya Dosen Sekolah Tinggi Agama Islam Bangko Menurut Jurusan/Program Studi, 2019/2020	128

	Halaman Page
<i>Number of Teacher in STAI Bangko by Education Qualification, 2019/2020</i>	128
4.1.16 Banyaknya Mahasiswa STAI Bangko Menurut Jurusan/Program Studi, 2019/2020	129
<i>Number of Student STAI Bangko by Education Qualification, 2019/2020</i>	129
4.1.17 Banyaknya Mahasiswa dan Lulusan STIKES Merangin Menurut Program Studi, 2019/2020.....	130
<i>Number of Students and Graduated of Health Science College by Study Program, 2019/2020</i>	130
4.1.18 Banyaknya Tenaga Pengajar STIKES Merangin Menurut Program Studi dan Tingkat Pendidikan, 2019/2020.....	132
<i>Number of Teacher of The Health Science College by Study Program and Education Qualification, 2019/2020</i>	132
4.1.19 Banyaknya Ruangan STIKES Merangin Menurut Klasifikasi, 2019	133
<i>Number of Room of The Health Science College by Qualification, 2019</i>	133
4.2 KESEHATAN	134
HEALTH	134
4.2.1 Jumlah Desa ¹ /Kelurahan Yang Memiliki Sarana Kesehatan Menurut Kecamatan di Kabupaten Merangin, 2014– 2019.....	134
<i>Number of Villages¹ Having Health Facilities by Subdistrict in Merangin regency, 2014– 2019</i>	134
4.2.2 Jumlah Tenaga Kesehatan Menurut Kecamatan di Kabupaten Merangin, 2019.....	140
<i>Number of Medical Personnel by Subdistrict in Merangin Regency, 2019</i>	140
4.2.3 Jumlah Rumah Sakit Umum, Rumah Sakit Khusus, Rumah Sakit/ Rumah Bersalin, Puskesmas, Klinik/Balai Kesehatan, Posyandu, dan Polindes Menurut Kecamatan di Kabupaten Merangin, 2018 dan 2019	141
<i>Number of General Hospital, Special Hospital, Maternity Hospital and Public Health Center, Medical Clinic, Integrated Service Post, Village maternity Cottage by Subdistrict in Merangin Regency, 2018 and 2019</i>	141
4.2.4 Jumlah Persalinan Menurut Lingkungan Puskesmas di Kabupaten Merangin, 2019.....	144

	Halaman Page
	144
4.2.5 Jumlah Anak Lahir Hidup dan Lahir Mati Menurut Lingkungan Puskesmas di Kabupaten Merangin, 2019.....	145
<i>Number of Live Birth and Still Birth by Public Health Center in Merangin Regency, 2019</i>	145
4.2.6 Jumlah Bayi Lahir, Bayi Berat Badan Lahir Rendah (BBLR), dan Bergizi Kurang di Kabupaten Merangin, 2012-2019	146
<i>Number of Births, Babies with Low Birth Weights (LBW), and Malnutrition in Merangin Regency, 2012-2019</i>	146
4.2.7 Jumlah Ibu Hamil, Melakukan Kunjungan K1, Melakukan Kunjungan K4, Kurang Energi Kronis (KEK), dan Mendapat Tablet Zat Besi (Fe) di Kabupaten Merangin, 2013-2019	147
<i>Number of Pregnant Women, Those with One Visit and Four Visits of Antenatal Care, Chronic Energy Deficiency (CED), and Receiving Iron Supplement in Merangin Regency, 2013-2019</i>	147
4.2.8 Jumlah Penderita Penyakit Menurut Jenis Penyakit di Kabupaten Merangin, 2019	148
<i>Number of Patient Disease by Type of Disease in Merangin Regency, 2019</i>	148
4.2.9 Banyaknya Klinik Dan Akseptor Keluarga Berencana Baru Dalam Kabupaten Merangin, Tahun 2019	151
<i>Number Of Family Planning Clinic And New Acceptor in Merangin Regency, 2019</i>	151
4.2.10 Target, Realisasi dan Persentase Akseptor KB Baru di Kabupaten Merangin, 2019.....	152
<i>Target, Realization and Percentage Of New Family Planning Acceptor in Merangin Regency, 2019</i>	152
4.2.11 Jumlah Klinik dan Akseptor Keluarga Berencana Aktif Menurut Kecamatan di Kabupaten Merangin, 2019	153
<i>Number of Family Planning Clinic and Active Acceptor by Subdistrict in Merangin Regency, 2019</i>	153
4.2.12 Target, Realisasi dan Persentase Akseptor KB Aktif di Kabupaten Merangin, 2019.....	154
<i>Target, Realization and Percentage of Active Family Planning Acceptor in Merangin Regency, 2019</i>	154

	Halaman Page
4.2.13 Jumlah PUS, Realisasi dan Persentase Akseptor KB Aktif di Kabupaten Merangin, 2019.....	155
<i>Number of Couples of Childbearing Age, Realization and Percentage of Active Family Planning Acceptor in Merangin Regency, 2019.....</i>	<i>155</i>
4.2.14 Banyaknya Akseptor KB Baru Menurut Alat Kontrasepsi yang Dipergunakan di Kabupaten Merangin, 2019.....	156
<i>Number of New Acceptor by Contraceptive Method in Merangin Regency, 2019</i>	<i>156</i>
4.2.15 Banyaknya Akseptor KB Aktif Menurut Alat Kontrasepsi yang Dipergunakan di Kabupaten Merangin, 2019.....	158
<i>Number of Active Acceptor by Contraceptive Method in Merangin Regency, 2019</i>	<i>158</i>
4.2.16 Banyaknya Pasien Rawat Inap di Rumah Sakit DKT di Kabupaten Merangin, 2019.....	160
<i>Number of Patient in DKT Hospital in Merangin Regency, 2019.....</i>	<i>160</i>
4.2.17 Banyaknya Pasien Rawat Jalan di Rumah Sakit DKT di Kabupaten Merangin, 2019.....	161
<i>Number of General Patient in DKT Hospital in Merangin Regency, 2019</i>	<i>161</i>
4.2.18 Banyaknya Pasien Rawat Inap dengan Kartu BPJS di RSD Kol. Abunjani di Kabupaten Merangin, 2019	162
<i>Number of Patient with Health Insurance in Kol. Abunjani Hospital in Merangin Regency, 2019.....</i>	<i>162</i>
4.2.19 Banyaknya Pasien Rawat Jalan dengan Kartu BPJS di RSD Kol. Abunjani di Kabupaten Merangin, 2019	163
<i>Number of Out Patient with Health Insurance in Kol. Abunjani Hospital in Merangin Regency, 2019.....</i>	<i>163</i>
4.2.20 Banyaknya Pasien Rawat Jalan Umum di RSD Kol. Abunjani di Kabupaten Merangin, 2019.....	164
<i>Number of Out General Patient in Kol. Abunjani Hospital in Merangin Regency, 2019</i>	<i>164</i>
4.3 AGAMA DAN SOSIAL LAINNYA	165
RELIGION AND OTHER SOCIAL AFFAIRS	165
4.3.1 Jumlah Desa ¹ /Kelurahan yang Mengalami Bencana Alam ² Menurut Kecamatan di Kabupaten Merangin, 2011– 2018.....	165

	Halaman Page
Number of Villages ¹ that Had Natural Disaster ² by Subdistrict in Merangin Regency, 2011– 2018	165
4.3.2 Banyaknya Jemaah Haji Menurut Kecamatan dan Jenis Kelamin di Kabupaten Merangin, 2019.....	168
<i>Number of Moslem Pilgrims by Subdistrict and Sex in Merangin Regency, 2019</i>	<i>168</i>
4.3.3 Banyaknya Jemaah Haji yang Meninggal/Hilang Menurut Jenis Kelamin di Kabupaten Merangin, 2006-2019.....	169
<i>Number of Moslem Pilgrims who Died/Lost by Sex in Merangin Regency, 2006-2019.....</i>	<i>169</i>
4.3.4 Banyaknya Jemaah Haji yang Diberangkatkan ke Tanah Suci Menurut Kecamatan dan Jenis Pekerjaan di Kabupaten Merangin, 2019	170
<i>Number of Moslem Pilgrims Which Dispatched to The Holy Land by Subdistrict and Type of Employment in Merangin Regency, 2019.....</i>	<i>170</i>
4.3.5 Banyaknya Jemaah Haji yang Diberangkatkan ke Tanah Suci Menurut Kecamatan dan Kelompok Umur di Kabupaten Merangin, 2019	172
<i>Number of Moslem Pilgrims Which Dispatched to The Holy Land by Subdistrict and Age in Merangin Regency, 2019</i>	<i>172</i>
4.3.6 Banyaknya Jemaah Haji yang Diberangkatkan ke Tanah Suci Menurut Kecamatan dan Kelompok Pendidikan di Kabupaten Merangin, 2019.....	173
<i>Number of Moslem Pilgrims Which Dispatched to The Holy Land by Subdistrict and Type of Education in Merangin Regency, 2019.....</i>	<i>173</i>
4.4 KEMISKINAN	174
<i>POVERTY.....</i>	<i>174</i>
4.4.1 Garis Kemiskinan, Jumlah, dan Persentase Penduduk Miskin di Kabupaten Merangin, 2012–2019	174
<i>Poverty Line, Number, and Percentage of Poor People in Merangin Regency, 2012–2019.....</i>	<i>174</i>
4.4.2 Indeks Kedalaman Kemiskinan dan Indeks Keparahan Kemiskinan di Kabupaten Merangin, 2012–2019	175
<i>Poverty Gap Index and Poverty Severity Index in Merangin Regency, 2012–2019.....</i>	<i>175</i>

5.	PERTANIAN, KEHUTANAN, PETERNAKAN, DAN PERIKANAN	
	AGRICULTURE, FORESTRY, LIVESTOCK, AND FISHERY	177
5.1	HORTIKULTURA	184
	HORTICULTURE.....	184
5.1.1	Luas Panen Tanaman Sayuran Menurut Kecamatan dan Jenis Tanaman di Kabupaten Merangin, 2018 dan 2019	184
	<i>Harvested Area of Vegetables by Subdistrict and Kind of Plant in Merangin Regency, 2018 and 2019.....</i>	<i>184</i>
5.1.2	Produksi Tanaman Sayuran Menurut Kecamatan dan Jenis Tanaman di Kabupaten Merangin, 2018 dan 2019	188
	<i>Production of Vegetables by Subdistrict and Kind of Plant in Merangin Regency, 2018 dan 2019.....</i>	<i>188</i>
5.1.3	Luas Panen Tanaman Sayuran dan Buah-buahan Semusim Menurut Jenis Tanaman, 2018–2019	192
	<i>Harvested Area of Seasonal Vegetables and Fruits by Kind of Plant in Merangin Regency, 2018–2019.....</i>	<i>192</i>
5.1.4	Produksi Tanaman Sayuran dan Buah-buahan Semusim Menurut Jenis Tanaman, 2018–2019.....	193
	<i>Production of Seasonal Vegetables and Fruits by Kind of Plant, 2018– 2019.....</i>	<i>193</i>
5.1.5	Luas Panen Tanaman Biofarmaka Menurut Kecamatan dan Jenis Tanaman di Kabupaten Merangin, 2018 dan 2019	194
	<i>Harvested Area of Medicinal Plants by Subdistrict and Kind of Plant in Merangin Regency, 2018 and 2019.....</i>	<i>194</i>
5.1.6	Produksi Tanaman Biofarmaka Menurut Kecamatan dan Jenis Tanaman di Kabupaten Merangin, 2018 and 2019	197
	<i>Production of Medicinal Plants by Subdistrict and Kind of Plant in Merangin Regency, 2018 and 2019.....</i>	<i>197</i>
5.1.7	Luas Panen Tanaman Biofarmaka Menurut Jenis Tanaman di Kabupaten Merangin, 2018–2019	200
	<i>Harvested Area of Medicinal Plants by Kind of Plant in Merangin Regency, 2018–2019.....</i>	<i>200</i>
5.1.8	Produksi Tanaman Biofarmaka Menurut Jenis Tanaman di Kabupaten Merangin, 2018–2019	201

	Halaman Page
<i>Production of Medicinal Plants by Kind of Plant in Merangin Regency, 2018–2019</i>	201
5.1.9 Luas Panen Tanaman Hias Menurut Kecamatan dan Jenis Tanaman di Kabupaten Merangin, 2018 and 2019	202
<i>Harvested Area of Ornamental Plants by Subdistrict and Kind of Plant in Merangin Regency, 2018 and 2019</i>	202
5.1.10 Produksi Tanaman Hias Menurut Kecamatan dan Jenis Tanaman di Kabupaten Merangin, 2018 and 2019	204
<i>Production of Ornamental Plants by Subdistrict and Kind of Plant in Merangin Regency, 2018 and 2019</i>	204
5.1.11 Luas Panen Tanaman Hias Menurut Jenis Tanaman di Kabupaten Merangin, 2018–2019	207
<i>Harvested Area of Ornamental Plants by Kind of Plant in Merangin Regency, 2018–2019</i>	207
5.1.12 Produksi Tanaman Hias Menurut Jenis Tanaman di Kabupaten Merangin, 2018–2019	208
<i>Production of Ornamental Plants by Kind of Plant in Merangin Regency, 2018–2019</i>	208
5.1.13 Produksi Buah-buahan Menurut Kecamatan dan Jenis Tanaman di Kabupaten Merangin, 2018 and 2019	209
<i>Production of Fruits by Subdistrict and Kind of Plant in Merangin Regency, 2018 and 2019</i>	209
5.1.14 Produksi Buah–Buahan dan Sayuran Tahunan Menurut Jenis Tanaman di Kabupaten Merangin (kuintal), 2016–2019	213
<i>Production of Annual Fruits and Vegetables by Kind of Plant in Merangin Regency (quintal), 2016–2019</i>	213
5.1.15 Produksi Jagung dan Kedelai Menurut Kecamatan di Kabupaten Merangin (kuintal), 2018 and 2019	214
<i>Production of Maize and Soybeans by Subdistrict in Merangin Regency (quintal), 2018 and 2019</i>	214
5.1.16 Luas Panen, Produksi dan Rata-rata Produksi Padi Sawah Menurut Kecamatan di Kabupaten Merangin, 2019	215
<i>Harvested Area, Production and Yield Rate of Wetland Paddy by Subdistrict in Merangin Regency, 2019</i>	215

	Halaman Page
5.1.17 Luas Panen, Produksi dan Rata-rata Produksi Padi Ladang Menurut Kecamatan di Kabupaten Merangin, 2019	216
<i>Harvested Area, Production and Yield Rate of Dryland Paddy by Subdistrict in Merangin Regency, 2019.....</i>	216
5.1.18 Luas Panen, Produksi dan Rata-rata Produksi Padi (Sawah+Ladang) Menurut Kecamatan di Kabupaten Merangin, 2019	217
<i>Harvested Area, Production and Yield Rate of Paddy (Wetland+ Dryland) by Subdistrict in Merangin Regency, 2019.....</i>	217
5.1.19 Luas Panen Jagung, Kedelai, Kacang Tanah, Kacang Hijau, Ubi Kayu, Ubi Jalar Menurut Kecamatan di Kabupaten Merangin (Ha), 2019	218
<i>Harvested Area of Maize, Soybean, Peanut, Mungbean, Cassava and Sweet Potato by Subdistrict in Merangin Regency (Ha), 2019</i>	218
5.1.20 Produksi Panen Jagung, Kedelai, Kacang Tanah, Kacang Hijau, Ubi Kayu, Ubi Jalar Menurut Kecamatan di Kabupaten Merangin (Ton), 2019	219
<i>Production of Maize, Soybean, Peanut, Mungbean, Cassava and Sweet Potato by Subdistrict in Merangin Regency (Ton), 2019.....</i>	219
5.1.21 Rata-rata Produksi Panen Jagung, Kedelai, Kacang Tanah, Kacang Hijau, Ubi Kayu, Ubi Jalar Menurut Kecamatan di Kabupaten Merangin (Kw/Ha), 2019.....	220
<i>Yield Rate of Maize, Soybean, Peanut, Mungbean, Cassava and Sweet Potato by Subdistrict in Merangin Regency (Kw/Ha), 2019</i>	220
5.2 PERKEBUNAN.....	221
<i>ESTATE CROPS</i>	221
5.2.1 Luas Areal Tanaman Perkebunan Menurut Kecamatan dan Jenis Tanaman di Kabupaten Merangin (ribu ha), 2018 dan 2019.....	221
<i>Planted Area of Estate Crops by Subdistrict and Type of Crops in Merangin Regency (thousand ha), 2018 dan 2019.....</i>	221
5.2.2 Produksi Perkebunan Menurut Kecamatan dan Jenis Tanaman di Kabupaten Merangin (ribu ton), 2018 dan 2019.....	225
<i>Production of Estate by Subdistrict and Type of Crops in Merangin Regency (thousand ton), 2018 and 2019.....</i>	225
5.2.3 Luas Tanaman Perkebunan Rakyat Menurut Kecamatan dan Jenis Tanaman di Kabupaten Merangin (Ha), 2019.....	229
<i>Planted Area of Smallholder's Estate Crops by Subdistrict and Kind of Crop in Merangin Regency (Ha), 2019.....</i>	229

	Halaman Page
5.2.4 Luas Tanaman Perkebunan Rakyat Menurut Kecamatan dan Jenis Tanaman di Kabupaten Merangin (Ha), 2019.....	232
<i>Planted Area of Smallholder's Estate Crops by Subdistrict and Kind of Crop in Merangin Regency (Ha), 2019.....</i>	<i>232</i>
5.2.5 Perkembangan Luas Tanaman Karet Tua di Kabupaten Merangin (Ha), 2015-2019	235
<i>Growth of The Old Rubber Area in Merangin Regency (Ha), 2015-2019</i>	<i>235</i>
5.3 PETERNAKAN DAN PERIKANAN	236
LIVESTOCK AND FISHERY	236
5.3.1 Populasi Ternak dan Unggas Menurut Jenis Ternak di Kabupaten Merangin, 2016-2019	236
<i>Livestock and Poultry Population by Kind of Cattle in Merangin Regency, 2016-2019.....</i>	<i>236</i>
5.3.2 Populasi Ternak Menurut Kecamatan dan Jenis Ternak di Kabupaten Merangin, 2019.....	237
<i>Livestock Population by Subdistrict and Kind of Livestock in Merangin Regency, 2019</i>	<i>237</i>
5.3.3 Populasi Unggas Menurut Kecamatan dan Jenis Unggas di Kabupaten Merangin, 2019.....	238
<i>Poultry Population by Subdistrict and Kind of Poultry in Merangin Regency, 2019</i>	<i>238</i>
5.3.4 Jumlah Ternak yang Dipotong Menurut Kecamatan dan Jenis Ternak di Luar RPH di Kabupaten Merangin, 2019	239
<i>Livestock Slaughtered by Subdistrict and Kind of Livestock Out of RPH in Merangin Regency, 2019.....</i>	<i>239</i>
5.3.5 Produksi Daging dan Telur di Kabupaten Merangin, 2016-2019	240
<i>Production of Meat and Egg in Merangin Regency, 2016-2019.....</i>	<i>240</i>
5.3.6 Banyaknya Pematangan Ternak di Dalam RPH di Kabupaten Merangin, 2019.....	241
<i>Number of Livestock Slaughtered in RPH in Merangin Regency, 2019...</i>	<i>241</i>
5.3.7 Banyaknya Jenis Alat Penangkapan Ikan Menurut Kecamatan di Kabupaten Merangin, 2019.....	242
<i>Number of Fishing Equipment by Subdistrict in Merangin Regency, 2019.....</i>	<i>242</i>

	Halaman Page
5.3.8	Luas Area Budidaya Perairan Umum, Kolam, Keramba Jaring Apung (KJA) dan Mina Padi di Kabupaten Merangin, 2019..... 244 <i>Area of Public Water, Fresh Water Pond, Floating Cage Net and Mina Paddy in Merangin Regency, 2019..... 244</i>
5.3.9	Produksi Budidaya Ikan di Perairan Umum, Kolam, Keramba Jaring Apung (KJA) dan Mina Padi di Kabupaten Merangin (Ton), 2019..... 245 <i>Fisheries Production in Public Water, Fresh Water Pond, Floating Cage Net and Mina Paddy in Merangin Regency (Ton), 2019 245</i>
5.3.10	Kebutuhan Benih Ikan di Kabupaten Merangin, 2015-2019 246 <i>Number of Fish Baby Needs in Merangin Regency, 2015-2019 246</i>
6.	PERTAMBAHAN DAN ENERGI/MINING AND ENERGY 247
6.1.1	Daya Terpasang, Produksi, dan Distribusi Listrik PT. PLN (Persero) pada Cabang/Ranting PLN Menurut Kecamatan di Kabupaten Merangin, 2019..... 254 <i>Installed Electricity Power, Production, and Distribution of PT. PLN (Persero) at PLN Branch by Subdistrict in Merangin Regency, 2019 254</i>
6.1.2	Jumlah Pelanggan Listrik Menurut Kecamatan di Kabupaten Merangin, 2015–2019 255 <i>Number of Electricity Customers by Subdistrict in Merangin Regency, 2015–2019 255</i>
6.1.3	Jumlah Pelanggan dan Energi Listrik yang Digunakan Menurut Kelompok Tarif di Kabupaten Merangin, 2019..... 256 <i>Number of Customers and Electric Power Used by Rate Group in Merangin Regency, 2019..... 256</i>
6.1.4	Jumlah Pelanggan dan Nilai Listrik Terpakai di Kabupaten Merangin, 2019..... 258 <i>Number of Customers and Electric Power Consumption Value in Merangin Regency, 2019 258</i>
6.2.1	Jumlah Pelanggan dan Air yang Disalurkan Menurut Kecamatan di Kabupaten Merangin, 2019..... 260 <i>Number of Customers and Distributed Water by Subdistrict in..... 260</i> <i>Merangin Regency, 2019 260</i>

	Halaman Page
6.2.2	Jumlah Produksi Air Minum yang Dijual dan Nilai Produksi 261
	Air Minum di Kabupaten Merangin, 2019..... 261
	<i>Number of Production and Value of Water Supply in..... 261</i>
	<i>Merangin Regency, 2019..... 261</i>
6.2.3	Jumlah Pelanggan Air Minum Menurut Kecamatan di Kabupaten Merangin, 2015–2019 262
	<i>Number of Water Customers by Subdistrict in Merangin Regency, 2015–2019 262</i>
6.2.4	Produksi Air Minum yang Dijual Menurut Kecamatan di Kabupaten Merangin, 2015–2019 263
	<i>Sold of Production Water Supply by Subdistrict in Merangin Regency, 2015–2019 263</i>
6.3.1	Banyaknya Perusahaan Industri Makanan Menurut Kecamatan di Kabupaten Merangin, 2019..... 264
	<i>Number of Food Product Manufacturing by Subdistrict in Merangin Regency, 2019 264</i>
6.3.2	Banyaknya Perusahaan Industri Non Makanan Menurut Kecamatan di Kabupaten Merangin, 2019..... 273
	<i>Number of Non Food Product Manufacturing by Subdistrict in Merangin Regency, 2019 273</i>
7.	INDUSTRI MANUFAKTUR/MANUFACTURING INDUSTRY 283
7.1	Jumlah Rumah Makan/Restoran menurut Kecamatan di Kabupaten Merangin, 2016–2019 289
	<i>Number of Restaurants by Subdistrict in Merangin Regency, 2016– 2019 289</i>
7.2	Banyaknya Sarana Wisata di Kabupaten Merangin, 2016–2019 290
	<i>Number of Tourism Facilities in Merangin Regency, 2016–2019 290</i>
7.3	Banyaknya Wisatawan yang Berkunjung di Kabupaten Merangin, 2019 291
	<i>Number of Tourism who Visited in Merangin Regency, 2019..... 291</i>

8.	TRANSPORTASI DAN KOMUNIKASI/TRANSPORTATION AND COMMUNICATION	293
8.1	TRANSPORTASI.....	300
	TRANSPORTATION	300
8.1.1	Panjang Jalan Menurut Tingkat Kewenangan Pemerintahan di Kabupaten Merangin (km), 2017–2019	300
	<i>Length of Roads by Level of Government Authority in Merangin Regency (km), 2017–2019.....</i>	<i>300</i>
8.1.2	Panjang Jalan Menurut Jenis Permukaan Jalan di Kabupaten Merangin (km), 2017–2019	301
	<i>Length of Roads by Type of Road Surface in Merangin Regency (km), 2017–2019.....</i>	<i>301</i>
8.1.3	Panjang Jalan Menurut Kondisi Jalan di Kabupaten Merangin (km), 2017–2019.....	302
	<i>Length of Roads by Condition of Roads in Merangin Regency (km), 2017–2019.....</i>	<i>302</i>
8.1.4	Panjang Jalan Menurut Kelas Jalan di Kabupaten Merangin (km), 2017–2019.....	303
	<i>Length of Roads by Class of Roads in Merangin Regency (km), 2017–2019.....</i>	<i>303</i>
8.1.5	Banyaknya dan Panjang Jembatan di Kabupaten Merangin, 2008–2019	304
	<i>Numbers of Bridge and Length in Merangin Regency, 2008–2019</i>	<i>304</i>
8.1.6	Perkembangan Panjang Jalan Menurut Kelas Jalan di Kabupaten Merangin (km), 2014–2019	305
	<i>Growth of Length Roads by Class in Merangin Regency, 2014–2019.....</i>	<i>305</i>
9.	PERBANKAN, KOPERASI, DAN HARGA-HARGA/BANKING, COOPERATIVE, AND PRICES	307
9.1	Jumlah Koperasi Menurut Kecamatan di Kabupaten Merangin, 2019	314
	<i>Number of Cooperative by Subdistrict in Merangin Regency, 2019.....</i>	<i>314</i>
9.2	Jumlah Koperasi Menurut Jenis Koperasi dan Keaktifan di Kabupaten Merangin, 2019.....	315

	Halaman Page
<i>Number of Cooperative by Kind of Cooperative and Active Specification in Merangin Regency, 2019</i>	315
9.3 Realisasi Penerimaan Daerah Kabupaten Merangin, 2019	316
<i>Realization of Regions Receipts of Merangin Regency, 2019</i>	316
9.4 Realisasi Pengeluaran Daerah Kabupaten Merangin, 2019	317
<i>Realization of Regions Expenditure of Merangin Regency, 2019</i>	317
9.5 Realisasi Penerimaan Pajak Daerah Menurut Jenis di Kabupaten Merangin, 2019.....	318
<i>Realization Kind of Regional Tax Receipt by Type in Merangin Regency, 2019</i>	318
9.6 Realisasi Penerimaan Retribusi Daerah Menurut Jenis di Kabupaten Merangin, 2019.....	319
<i>Realization of Regions Retribution Receipt by Type of Merangin Regency, 2019</i>	319
9.7 Realisasi Penerimaan Pajak Menurut Jenis Pajak dan Bulan di Kantor Pelayanan Pajak Pratama Bangko (Rupiah), 2019	322
<i>Realization of Tax Receipt by Kind and Month in Tax Office Bangko (Rupiah), 2019</i>	322
9.8 Penerimaan PBB menurut Sektor di Kabupaten Merangin (Rupiah), 2019	325
<i>Acceptance of Property Tax by Sector in Merangin Regency, (Rupiah) 2019</i>	325
9.9 Posisi Pinjaman Menurut Bulan pada BRI Cabang Bangko di Kabupaten Merangin, 2019.....	326
<i>Loan Outstanding by Month of BRI Regional Bangko in Merangin Regency, 2019</i>	326
9.10 Posisi Pinjaman Kupedes pada Unit BRI Menurut Bulan di Kabupaten Merangin, 2019.....	327
<i>Outstanding of Kupedes Loan by Month of BRI Regional Bangko in Merangin Regency, 2019</i>	327
9.11 Posisi Pinjaman Menurut Bulan pada BRI Cabang Bangko di Kabupaten Merangin, 2019.....	328
<i>Loan Outstanding by Month of BRI Regional Bangko in Merangin Regency, 2019</i>	328

	Halaman Page
9.12	Realisasi Pinjaman Menurut Bulan pada BNI'46 Cabang Bangko di Kabupaten Merangin, 2019..... 329 <i>Loan Realization by Month of BNI'46 Bangko Branch in Merangin Regency, 2019</i> 329
9.13	Banyaknya Tabungan pada BNI'46 Cabang Bangko Menurut Bulan dan Jenis Tabungan di Kabupaten Merangin, 2019..... 330 <i>Number of Saving by Kind of Saving, Month in BNI'46 Bangko Branch in Merangin Regency, 2019</i> 330
10.	PENGELUARAN PENDUDUK/POPULATION EXPENDITURE 331
10.1	Rata-rata Pengeluaran per Kapita Sebulan Menurut Kelompok Komoditas (rupiah) di Kabupaten Merangin, 2018 dan 2019 337 <i>Monthly Average Expenditure per Capita by Commodity Group (rupiahs) in Merangin Regency, 2018 and 2019</i> 337
10.2	Persentase Pengeluaran per Kapita Sebulan Menurut Kelompok Komoditas di Kabupaten Merangin, 2018 dan 2019 338 <i>Percentage of Monthly Expenditure per Capita by Commodity Group in Merangin Regency, 2018 and 2019</i> 338
10.3	Persentase Penduduk Menurut Golongan Pengeluaran Per Kapita Sebulan di Kabupaten Merangin, 2018 dan 2019..... 339 <i>Percentage of Population by Per Capita Spending Group a Month in Merangin Regency, 2018 and 2019</i> 339
11.	PERDAGANGAN/TRADE 341
11.1	Jumlah Sarana Perdagangan Menurut Jenisnya di Kabupaten Merangin, 2016–2019 346 <i>Number of Trading Facilities by Type of Facility in Merangin Regency, 2016–2019</i> 346
11.2	Banyaknya Surat Izin Usaha Perdagangan (SIUP) yang Diterbitkan di Kabupaten Merangin, 2013–2019 347 <i>Number of Trade License Issued in Merangin Regency, 2013–2019</i> 347
11.3	Banyaknya Pasar menurut Kecamatan di Kabupaten Merangin, 2019 348 <i>Number of Market by Subdistrict in Merangin Regency, 2019</i> 348

12.	SISTEM NERACA REGIONAL/SYSTEM OF REGIONAL ACCOUNTS	349
12.1	PRODUK DOMESTIK REGIONAL BRUTO PROVINSI	356
	PROVINCIAL GROSS REGIONAL DOMESTIC PRODUCT.....	356
12.1.	Produk Domestik Regional Bruto Atas Dasar Harga Berlaku Menurut Lapangan Usaha di Kabupaten Merangin (miliar rupiah), 2015–2019.....	356
	<i>Gross Regional Domestic Product at Current Market Prices by Industry in Merangin Regency (billion rupiahs), 2015–2019</i>	<i>356</i>
12.2	Produk Domestik Regional Bruto Atas Dasar Harga Konstan 2010 Menurut Lapangan Usaha di Kabupaten Merangin (miliar rupiah), 2015–2019.....	358
	<i>Gross Regional Domestic Product at 2010 Constant Market Prices by Industry in Merangin Regency (billion rupiahs), 2015–2019.....</i>	<i>358</i>
12.3	Distribusi Persentase Produk Domestik Regional Bruto Atas Dasar Harga Berlaku Menurut Lapangan Usaha di Kabupaten Merangin, 2015–2019.....	360
	<i>Percentage Distribution of Gross Regional Domestic Product at Current Market Prices by Industry in Merangin Regency, 2015–2019.....</i>	<i>360</i>
12.4	Laju Pertumbuhan Produk Domestik Regional Bruto Atas Dasar Harga Konstan 2010 Menurut Lapangan Usaha di Kabupaten Merangin (persen), 2016–2019.....	362
	<i>Growth Rate of Gross Regional Domestic Product at 2010 Constant Market Prices by Industry in Merangin Regency (percent), 2016–2019..</i>	<i>362</i>
12.5	Produk Domestik Regional Bruto Atas Dasar Harga Berlaku Menurut Jenis Pengeluaran di Kabupaten Merangin (miliar rupiah), 2015–2019.....	364
	<i>Gross Regional Domestic Product at Current Market Prices by Type of Expenditure in Merangin Regency (billion rupiahs), 2015–2019.....</i>	<i>364</i>
12.6	Produk Domestik Regional Bruto Atas Dasar Harga Konstan 2010 Menurut Jenis Pengeluaran (miliar rupiah), 2015–2019.....	365
	<i>Gross Regional Domestic Product at 2010 Constant Market Prices by Type of Expenditure (billion rupiahs), 2015–2019.....</i>	<i>365</i>

	Halaman Page
13. PERBANDINGAN ANTAR KABUPATEN/KOTA REGENCY/MUNICIPAL COMPARISON.....	367
13.1 Jumlah Penduduk Menurut Kabupaten/Kota di Provinsi Jambi (ribu), 2015–2019	374
<i>Population by Regency/Municipality in Jambi Province (thousand), 2015–2019</i>	<i>374</i>
13.2 Laju Pertumbuhan Produk Domestik Regional Bruto Atas Dasar Harga Konstan 2010 Menurut Kabupaten/Kota di Provinsi Jambi (persen), 2015–2019	375
<i>Rate of Growth of Gross Regional Domestic Products at Constant 2010 Prices by Regency/Municipality in Jambi Province (percent), 2015–2019</i>	<i>375</i>
13.3 Jumlah Penduduk Miskin Menurut Kabupaten/Kota di Provinsi Jambi (ribu), 2015–2019	376
<i>Number of Poor Population by Regency/Municipality in Jambi Province (thousand), 2015–2019</i>	<i>376</i>
13.4 Indeks Pembangunan Manusia Menurut Kabupaten/Kota di Provinsi Jambi, 2015–2019	377
<i>Human Development Index by Regency/Municipality in Jambi Province, 2015–2019</i>	<i>377</i>

DAFTAR GAMBAR/LIST OF FIGURES

		Halaman <i>Page</i>
1.1	Luas Daerah menurut Kecamatan (%), 2019..... <i>Area of Subdistrict (%), 2019</i>	6 6
1.2	Jarak Kecamatan ke Ibukota Kabupaten (km), 2019	7
	<i>Distance from Subdistrict to the Capital of Regency (km), 2019.....</i>	7
2.1	Jumlah Desa/Kelurahan menurut Kecamatan, 2019	16
	<i>Number of Villages/Kelurahan by Subdistrict, 2019.....</i>	16
2.2	Jumlah Pegawai Negeri Sipil menurut Tingkat Pendudukan dan Jenis Kelamin, Desember 2019	17
	<i>Number of Civil Servants by Occupation and Sex, December 2019</i>	17
3.1	Jumlah Penduduk di Kabupaten Merangin, 2015-2019	74
	<i>Population in Merangin Regency, 2015-2019</i>	74
3.2	Jumlah Penduduk Berumur 15 Tahun ke Atas yang Bekerja Selama Seminggu yang Lalu Menurut Jenis Kelamin di Kabupaten Merangin, 2015-2019	75
	<i>Population Aged 15 Years and Over That Worked During The Previous Week by Sex in Merangin Regency, 2015-2019</i>	75
4.1	Jumlah Desa/Kelurahan yang Memiliki Fasilitas Sekolah menurut Tingkat Pendidikan, 2014- 2019.....	98
	<i>Number of Villages Having Educational Facilities by Educational Level, 2014-2019</i>	98
4.2	Jumlah Desa/Kelurahan yang Memiliki Sarana Kesehatan, 2019	99
	<i>Number of Villages Having Health Facilities, 2019</i>	99
5.1	Produksi Buah-buahan menurut Jenis Tanaman (kuintal), 2019	182
	<i>Production of Fruits by Kind of Plant (quintal), 2019.....</i>	182
5.2	Produksi Perkebunan menurut Jenis Tanaman, 2019	183
	<i>Production of Estate Crops by Kind of Plant, 2019</i>	183
6.1	Jumlah Pelanggan Air menurut Kecamatan (pelanggan), 2019.....	252
	<i>Number of Water Customers by Subdistrict (customer), 2019.....</i>	252
6.2	Jumlah Air yang Disalurkan menurut Kecamatan (m ³), 2019	253
	<i>Number of Distributed Water by Subdistrict, 2019</i>	253

	Halaman Page
7.1	Jumlah Rumah Makan/Restoran menurut Kecamatan, 2016-2019.... 288
	<i>Number of Restaurants by Subdistrict, 2016-2019</i> 288
8.1	Panjang Jalan Menurut Jenis Permukaan Jalan di Kabupaten Merangin (km), 2019..... 298
	<i>Length of Roads by Type of Road Surface in Merangin Regency (km), 2019</i> 298
8.2	Banyaknya dan Panjang Jembatan di Kabupaten Merangin, 2008–2019 299
	<i>Numbers of Bridge and Length in Merangin Regency, 2008–2019</i> 299
9.1	Realisasi Penerimaan Pajak Daerah Menurut Jenis di Kabupaten Merangin, 2019..... 312
	<i>Realization Kind of Regional Tax Receipt by Type in Merangin Regency, 2019</i> 312
9.2	Jumlah Koperasi Menurut Kecamatan di Kabupaten Merangin, 2019 313
	<i>Number of Cooperative by Subdistrict in Merangin Regency, 2019</i> 313
10.1	Persentase Penduduk Menurut Golongan Pengeluaran Per Kapita Sebulan di Kabupaten Merangin, 2019 336
	<i>Percentage of Population by Per Capita Spending Group a Month in Merangin Regency, 2019</i> 336
11.1	Banyaknya Surat Izin Usaha Perdagangan (SIUP) yang Diterbitkan di Kabupaten Merangin, 2013–2019 344
	<i>Number of Trade License Issued in Merangin Regency, 2013–2019</i> 344
12.1	Produk Domestik Regional Bruto Atas Dasar Harga Berlaku (miliar rupiah), 2015–2019 354
	<i>Gross Regional Domestic Product at Current Market Prices (billion rupiahs), 2015–2019</i> 354
12.2	Produk Domestik Regional Bruto Atas Dasar Harga Konstan 2010 (miliar rupiah), 2015–2019 355
	<i>Gross Regional Domestic Product at 2010 Constant Market Prices (billion rupiahs), 2015–2019</i> 355

	Halaman Page
13.1 Jumlah Penduduk Menurut Kabupaten/Kota di Provinsi Jambi (ribu), 2015–2019	372
<i>Population by Regency/Municipality in Jambi Province (thousand), 2015–2019</i>	372
13.2 Laju Pertumbuhan Produk Domestik Regional Bruto Atas Dasar Harga Konstan 2010 Menurut Kabupaten/Kota di Provinsi Jambi (persen), 2015–2019	373
<i>Rate of Growth of Gross Regional Domestic Products at Constant 2010 Prices by Regency/Municipality in Jambi Province (percent), 2015– 2019.....</i>	373

<https://meranginkab.bps.go.id>

PENJELASAN UMUM/EXPLANATORY NOTES

Tanda-tanda, satuan-satuan, dan lain-lainnya yang digunakan dalam publikasi ini adalah sebagai berikut:

Symbols, measurement units, and acronyms which are used in this publication, are as follows:

1. TANDA-TANDA/SYMBOLS

Data tidak tersedia/Data not available	: ...
Tidak ada atau nol /Null or zero	: -
Data dapat diabaikan/Data negligible	: 0
Tanda decimal/Decimal point	: ,
Data tidak dapat ditampilkan/Not applicable	: NA
Angka estimasi/Estimated figures	: e
Angka diperbaiki/Revised figures	: r
Angka sementara/Preliminary figures	: x
Angka sangat sementara/Very preliminary figures	: xx
Angka sangat sangat sementara/Very very preliminary figures	: xxx

2. SATUAN/UNITS

barel/barrel	: 158,99 liter/litres = 1/6,2898 m ³
hektar (ha)/hectare (ha)	: 10 000 m ²
kilometer (km)/kilometres (km)	: 1 000 meter/meters (m)
knot/knot	: 1,8523 km/jam (km/hour)
kuintal/quintal	: 100 kg
KWh	: 1 000 Watt hour
MWh	: 1 000 KWh
liter (untuk beras)/litre (for rice)	: 0,80 kg
MMSCF	: 1/35,3 m ³
metrik ton (m.ton)/metric ton (m. ton)	: 0,98421 long ton = 1 000 kg
ons/ounce	: 28,31 gram/grams
ton	: 1 000 kg

Satuan lain: buah, dus, butir, helai/lembar, kaleng, batang, pulsa, ton kilometer (ton-km), jam, menit, persen (%).

Other units: unit, pack, pieces, sheet, tin, pulse, ton-kilometres(ton-km), hour, minute, percent (%).

Perbedaan angka di belakang koma disebabkan oleh pembulatan angka.

The difference in decimal numbers is caused by rounding.

DAFTAR SINGKATAN/ LIST OF ABBREVIATIONS

SI	: Stasiun Iklim
SIMPK	: Stasiun Meteorologi Pertanian Khusus
t.t	: Tempat tidur
BCG	: Bacillus Calmette Guerin
DPT	: Difteri, Pertusis, Tetanus
TT	: Tetanus Toxoid
IOT	: Industri Obat Tradisional/ <i>Traditional Medicine Industry</i>
IKOT	: Industri Kecil Obat Tradisional/ <i>Traditional Medicine Small</i>
Alkes	: Alat kesehatan/ <i>Health Kits</i>
PKRT	: Perbekalan Kesehatan Rumah tangga/ <i>Household Health Logistics</i>
Kompl	: Komplemen/ <i>Complement</i>
IRTP	: Industri Pangan Produksi Rumah Tangga/ <i>Foods Home Industry</i>
PBF	: Pedagang Besar Farmasi/ <i>Pharmacy Whole-seller</i>
GFK	: Gudang Farmasi Kab/Kota/Regency/ <i>Municipality Pharmacy Warehouse</i>
RB	: Rumah Bersalin/ <i>Delivery House</i>
Pustu	: Puskesmas pembantu/ <i>Auxiliary Public Health Center</i>
BP	: Balai Pengobatan/ <i>Polyclinic</i>
TPS	: Tempat Pembuangan Sementara / <i>landfill</i>
Jamkesmas	: Jaminan kesehatan masyarakat miskin/ <i>Poor public health insurance</i>
PJKMU	: Program Jaminan Kesehatan Masyarakat Umum
SIUP	: Surat Ijin Usaha Perdagangan/ <i>Trading Permission Letter</i>
TDP	: Tanda Daftar Perusahaan/ <i>Company Registration Identity</i>
API	: Angka Pengenal Importir/ <i>Importer's Identity Number</i>

Statistik Kunci, 2017–2019 Key Statistics, 2017–2019

Rincian/Description	Satuan/Unit	2017	2018	2019
(1)	(2)	(5)	(6)	(7)
SOSIAL/SOCIAL				
Penduduk ¹ /Population ¹	juta/million	261,9	265,0	265,0
Laju Pertumbuhan Penduduk ¹ /Population Growth ¹	%	1,23 ¹	1,19	1,19
Angka Kelahiran Total-AKT ¹ /Total Fertility Rate-TFR ¹	anak/child	2,33	2,30	2,30
Angka Kematian Bayi-AKB (per 1000 kelahiran hidup) ¹ Infant Mortality Rate-IMR (per 1000 life births) ¹	bayi infant	25,1	24,6	24,6
Angka Harapan Hidup ¹ -e _y /Life Expectancy Rate ¹	tahun/years	71,1	71,2	71,2
Angka Melek Huruf Usia 15+/ <i>Literacy Rate Aged 15+</i>	%	95,5	95,7	95,7
Tingkat Partisipasi Angkatan Kerja -TPAK ² <i>Labour Force Participation Rate-LFPR²</i>	%	66,7 ³	67,3 ³	67,3 ³
Tingkat Pengangguran Terbuka-TPT ² <i>Unemployment Rate-UR²</i>	%	5,5 ⁴	5,3 ⁴	5,3 ⁴
Penduduk Miskin ⁵ /Poor People ⁴	juta/million	27,8	25,9	25,9
Persentase Penduduk Miskin ⁴ <i>Percentage of Poor People⁴</i>	%	10,6	9,8	9,8
Indeks Pembangunan Manusia-IPM ⁵ <i>Human Development Index⁵</i>	–	70,8	71,4	71,4
EKONOMI/ECONOMIC				
Produk Domestik Bruto (PDB) Harga Berlaku ⁶ <i>Gross Domestic Bruto (GDP) at Current Price⁶</i>	triliun rupiah <i>trillion rupiahs</i>	13 587,2 ^x	14 837,4 ^{xx}	14 837,4 ^{xx}
Laju Pertumbuhan Ekonomi ⁸ /Economic Growth ⁷	%	5,1 ^x	5,2 ^{xx}	5,2 ^{xx}
PDB Per Kapita Harga Berlaku ^{6,8} <i>Per Capita of GDP at Current Price^{6,8}</i>	juta rupiah <i>million rupiahs</i>	51,9 ^x	56,0 ^{xx}	56,0 ^{xx}
Inflasi/ <i>Inflation (y-o-y)</i>	%	3,69 ⁹	3,1 ⁹	3,19 ⁹
Ekspor/ <i>Export</i>	miliar/billion US\$	168,8	180,0	180,0
Impor/ <i>Import</i>	miliar/billion US\$	157,0	188,7	188,7
Wisatawan Asing/ <i>Foreign Tourists</i>	juta/million	14,0	15,8	15,8
Uang Beredar Luas (M ₂) <i>Broad Money</i>	triliun rupiah <i>trillion rupiahs</i>	5 419,2	5 760,0	5 760,0
Posisi Cadangan Devisa/ <i>Reserve Asset Position</i>	miliar/billion US\$	130,2	120,7	120,7
Realisasi Penanaman Modal Dalam Negeri-PMDN <i>Realization of Domestic Investment</i>	triliun rupiah <i>trillion rupiahs</i>	262,4	328,6	328,6
Realisasi Penanaman Modal Asing-PMA <i>Realization of Foreign Investment</i>	miliar/billion US\$	32,2	29,3	29,3
Suku Bunga Sertifikat Bank Indonesia (1 bulan) ¹⁰ <i>Interest Rate of Bank Indonesia Certificate (1 month)¹⁰</i>	%
Kurs Tengah US\$/ <i>Middle Rates of US\$</i>	rupiah/rupiahs	13 548	14 481	14 481
Indeks Harga Saham Gabungan (IHSG) <i>Composite Stocks Price Index (CSP)</i>	–	6 355,7	6 194,5	6 194,5

- Catatan/Notes: ¹ Data 2006–2009: berdasarkan hasil SUPAS 2005; mulai 2010: Hasil proyeksi penduduk Indonesia 2010–2035 (pertengahan tahun/Juni)/*Data in 2006–2009: based on SUPAS 2005; since 2010: The result of Indonesia population projection 2010–2035 (mid year/June)*
- ² Kondisi Agustus/*Condition at August*
- ³ Menggunakan penimbang hasil proyeksi penduduk tahun 2010–2035/*Weighted by the 2010–2035 population projection*
- ⁴ Kondisi Maret/*Condition at March*
- ⁵ Sejak tahun 2010, IPM dihitung dengan metode baru. Komponen IPM metode baru adalah angka harapan hidup saat lahir, harapan lama sekolah, rata-rata lama sekolah, dan pengeluaran per kapita/*Since 2010, HDI was calculated using new method. New HDI component are life expectancy at birth, expected years of schooling, means years of schooling, and expenditure per capita*
- ⁶ Mulai tahun 2010 mengadopsi *System of National Account 2008 (SNA 2008)*/Since 2010 is in line with *System of National Account 2008 (SNA 2008)*
- ⁷ Sebelum 2011 menggunakan tahun dasar 2000 (2000=100), mulai 2011 menggunakan tahun dasar 2010 (2010=100)/*Before 2011 using 2000 base year (2000=100), since 2011 using 2010 base year (2010=100)*
- ⁸ Mulai 2010 proyeksi penduduk berdasarkan hasil SP2010/*Since 2010 population projection based on SP2010*
- ⁹ IHK 82 kota (2012 = 100)/*CPI 82 cities (2012 = 100)*
- ¹⁰ Mulai 2010: menggunakan SBI 9 bulan/*Since 2010: using SBI 9 month*

PENJELASAN TEKNIS

1. Badan Pusat Statistik (BPS) telah melakukan pendataan Potensi Desa (Podes) sejak tahun 1980. Sejak saat itu, Podes dilaksanakan secara rutin sebanyak 3 kali dalam kurun waktu sepuluh tahun untuk mendukung kegiatan Sensus Penduduk, Sensus Pertanian, ataupun Sensus Ekonomi. Dengan demikian, fakta penting terkait ketersediaan infrastruktur dan potensi yang dimiliki oleh setiap wilayah dapat dipantau perkembangannya secara berkala dan terus menerus.
2. Pencacahan Podes dilakukan secara sensus terhadap seluruh wilayah administrasi pemerintahan terendah setingkat desa (yaitu desa, kelurahan, nagari, Unit Permukiman Transmigrasi (UPT)) yang masih dibina oleh kementerian terkait. Berdasarkan hasil Podes 2014, ada sebanyak 82.190 wilayah setingkat desa yang tersebar di 511 kabupaten/kota.
3. Pengumpulan data Podes 2014 dilakukan melalui wawancara langsung oleh petugas terlatih dengan narasumber yang relevan. Petugas adalah aparatur ataupun mitra kerja BPS Kabupaten/Kota, sementara narasumber adalah kepala desa/lurah atau narasumber lain yang memiliki pengetahuan terhadap wilayah target pencacahan.

TECHNICAL NOTES

1. *BPS-Statistics Indonesia has already recorded village potential (Podes) since 1980. Since then, Podes regularly implemented 3 (three) times within ten years to support the activities of the Population Census, Agriculture Census, or Economic Census. Thus, important facts related to the availability of infrastructure and the potential possessed by each region can be monitored regularly and continually.*
2. *Podes enumeration is implemented as a census of the lowest governmental administrative region equivalent to village (i.e. village, sub-district, nagari, and Transmigration Settlement Unit which is still fostered by the relevant ministries). There were 82,190 village-level areas spread over 511 regencies/municipalities based on the result of Podes 2014.*
3. *Data collection of Podes 2014 carried out through direct interviews by trained personnel with relevant respondents. The interviewers are BPS Regency/City personnel or partners, meanwhile, the selected respondents are the village head/sub-district head or other respondents who have the knowledge towards the target area of enumeration.*

ULASAN

1. Kabupaten Merangin secara geografis terletak antara 101°32'39" – 102°38'35" Bujur Timur dan 1°39'23" – 2°46'9" Lintang Selatan. Sebelah utara berbatasan dengan Kabupaten Bungo, sebelah timur berbatasan dengan Kabupaten Sarolangun, sebelah selatan berbatasan dengan Kabupaten Lebong dan sebelah barat berbatasan dengan Kabupaten Kerinci. Luas wilayah Kabupaten Merangin 7.679 km² yang terdiri dari:

- Kecamatan Jangkat
967,23 km² (12,60 %)
- Kecamatan Jangkat Timur
593,46 km² (7,73 %)
- Kecamatan Muara Siau
655,06 km² (8,53 %)
- Kecamatan Lembah Masurai
688,99 km² (8,97 %)
- Kecamatan Tiang Pumpung
274,86 km² (3,58 %)
- Kecamatan Pamenang
346,54 km² (4,51 %)
- Kecamatan Pamenang Barat
199,55 km² (2,60 %)
- Kecamatan Renah Pamenang
107,58 km² (1,40 %)
- Kecamatan Pamenang Selatan
167,47 km² (2,18 %)

DESCRIPTION

1. *Geographically, Merangin Regency lies between 101°32'39"–102°38'35" east longitude, and 1°39'23" – 2°46'9" south longitude, Merangin borders on Bungo Regency in the north side, Sarolangun Regency in the east side, Lebong Regency in the south side and Kerinci Regency in the west side. Merangin regency is about 7.679 km² wide consists of:*

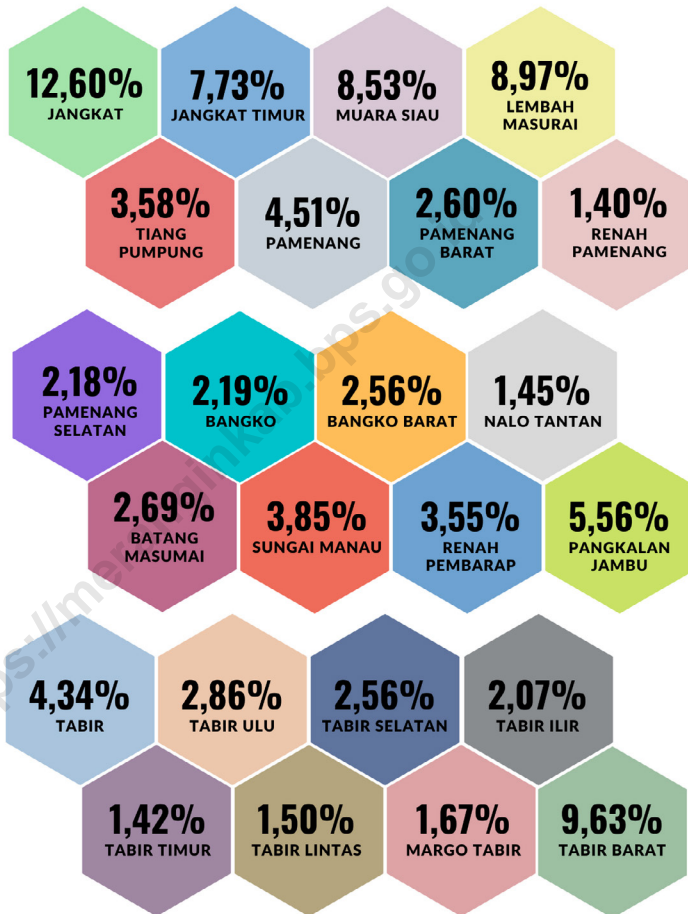
- *Jangkat Subdistrict
967,23 km² (12,60 %)*
- *Jangkat Timur Subdistrict
593,46 km² (7,73 %)*
- *Muara Siau Subdistrict
655,06 km² (8,53 %)*
- *Lembah Masurai Subdistrict
688,99 km² (8,97 %)*
- *Tiang Pumpung Subdistrict
274,86 km² (3,58 %)*
- *Pamenang Subdistrict
346,54 km² (4,51 %)*
- *Pamenang Barat Subdistrict
199,55 km² (2,60 %)*
- *Renah Pamenang Subdistrict
107,58 km² (1,40 %)*
- *Pamenang Selatan Subdistrict
167,47 km² (2,18 %)*
- *Bangko Subdistrict
168,39 km² (2,19 %)*
- *Bangko Barat Subdistrict
196,47 km² (2,56 %)*
- *Batang Masumai Subdistrict
111,34 km² (1,45 %)*

- Kecamatan Bangko
168,39 km² (2,19 %)
- Kecamatan Bangko Barat
196,47 km² (2,56 %)
- Kecamatan Batang Masumai
111,34 km² (1,45 %)
- Kecamatan Nalo Tantan
206,58 km² (2,69 %)
- Kecamatan Sungai Manau
295,50 km² (3,85 %)
- Kecamatan Renah Pembarap
272,86 km² (3,55 %)
- Kecamatan Pangkalan Jambu
427,05 km² (5,56 %)
- Kecamatan Tabir
333,33 km² (4,34 %)
- Kecamatan Tabir Ulu
219,64 km² (2,86 %)
- Kecamatan Tabir Selatan
196,25 km² (2,56 %)
- Kecamatan Tabir Ilir
158,92 km² (2,07 %)
- Kecamatan Tabir Timur
108,75 km² (1,42 %)
- Kecamatan Tabir Lintas
115,38 km² (1,50 %)
- Kecamatan Margo Tabir
128,30 km² (1,67 %)
- Kecamatan Tabir Barat
739,50 km² (9,63 %)
- *Nalo Tantan Subdistrict*
206,58 km² (2,69 %)
- *Sungai Manau Subdistrict*
295,50 km² (3,85 %)
- *Renah Pembarap Subdistrict*
272,86 km² (3,55 %)
- *Pangkalan Jambu Subdistrict*
427,05 km² (5,56 %)
- *Tabir Subdistrict*
333,33 km² (4,34 %)
- *Tabir Ulu Subdistrict*
219,64 km² (2,86 %)
- *Tabir Selatan Subdistrict*
196,25 km² (2,56 %)
- *Tabir Ilir Subdistrict*
158,92 km² (2,07 %)
- *Tabir Timur Subdistrict*
108,75 km² (1,42 %)
- *Tabir Lintas Subdistrict*
115,38 km² (1,50 %)
- *Margo Tabir Subdistrict*
128,30 km² (1,67 %)
- *Tabir Barat Subdistrict*
739,50 km² (9,63 %)

2. Luas wilayah terbesar di Kabupaten Merangin berada di Kecamatan Jangkat sebesar 967,23 Km² atau sebesar 12,60 persen dari total luas wilayah.

2. *The largest area in Merangin Regency is Jangkat Subdistrict with 967,23 Km² or 12,60 percent of Merangin Regency area, followed by Tabir Barat Subdistrict and Lembah Masurai Subdistrict with each of area is 739,40 Km² and 688,99 Km².*

Gambar 1.1 Luas Daerah menurut Kecamatan (%), 2019
Figures 1.1 Area of Subdistrict (%), 2019



Sumber/Source : Berdasarkan Peraturan Menteri Dalam Negeri No. 66 Tahun 2011 tanggal 28 Desember 2011
 Based on Minister Of Home Affairs Regulation No 66/2011, December 28,2011

Gambar 1.2
Figures

Jarak Kecamatan ke Ibukota Kabupaten (km), 2019
Distance from Subdistrict to the Capital of Regency (km), 2019



Sumber/Source : Kementerian Dalam Negeri/Ministry of Home Affairs

1.1 KEADAAN GEOGRAFI GEOGRAPHY CONDITION

Tabel 1.1.1 **Luas Daerah dan Jumlah Pulau Menurut Kecamatan di Kabupaten Merangin, 2019**
Table 1.1.1 **Total Area and Number of Islands by Subdistrict in Merangin Regency, 2019**

Kecamatan <i>Subdistrict</i>	Ibukota Kecamatan <i>Capital of Subdistrict</i>	Luas ¹ <i>Total Area</i> ¹ (km ² /sq.km)
(1)	(2)	(3)
Jangkat	Muara Madras	967,23
Jangkat Timur	Rantau Suli	593,46
Muara Siau	Pasar Muara Siau	655,06
Lembah Masurai	Pasar Masurai	688,99
Tiang Pumpung	Sekancing	274,86
Pamenang	Pamenang	346,54
Pamenang Barat	Simpang Limbur Merangin	199,55
Renah Pamenang	Meranti	107,58
Pamenang Selatan	Tambang Emas	167,47
Bangko	Pasar Atas Bangko	168,39
Bangko Barat	Pulau Rengas Ulu	196,47
Nalo Tantan	Lubuk Gaung	111,34
Batang Masumai	Sungai Ulak	206,58
Sungai Manau	Sungai Manau	295,50
Renah Pembarap	Simpang Parit	272,86
Pangkalan Jambu	Sungai Jering	427,05
Tabir	Pasar Rantau Panjang	333,33
Tabir Ulu	Muara Jernih	219,64
Tabir Selatan	Rawa Jaya	196,25
Tabir Ilir	Rantau Limau Manis	158,92
Tabir Timur	Sungai Bulian	108,75
Tabir Lintas	Mensango	115,38
Margo Tabir	Tanjung Rejo	128,30
Tabir Barat	Muara Kibul	739,50
Merangin	Bangko	7 679,00

Lanjutan Tabel/*Continued Table* 1.1.1

Kecamatan <i>Subdistrict</i>	Persentase terhadap Luas Provinsi <i>Percentage to Province's Area</i>	Jumlah Pulau ² <i>Number of Islands²</i>
(1)	(4)	(5)
Jangkat	12,60	1
Jangkat Timur	7,73	1
Muara Siau	8,53	1
Lembah Masurai	8,97	1
Tiang Pumpung	3,58	1
Pamenang	4,51	1
Pamenang Barat	2,60	1
Renah Pamenang	1,40	1
Pamenang Selatan	2,18	1
Bangko	2,19	1
Bangko Barat	2,56	1
Nalo Tantan	1,45	1
Batang Masumai	2,69	1
Sungai Manau	3,85	1
Renah Pembarap	3,55	1
Pangkalan Jambu	5,56	1
Tabir	4,34	1
Tabir Ulu	2,86	1
Tabir Selatan	2,56	1
Tabir Ilir	2,07	1
Tabir Timur	1,42	1
Tabir Lintas	1,50	1
Margo Tabir	1,67	1
Tabir Barat	9,63	1
Merangin	100,00	1

Catatan/*Note*: ¹ Berdasarkan Peraturan Menteri Dalam Negeri Nomor 137 Tahun 2017 tanggal 29 Desember 2017/*Based on Minister of Home Affairs Regulation Number 137/2017, December 29, 2017*

² Berdasarkan informasi Kementerian Dalam Negeri Tahun 2018/*Based on information from Ministry of Home Affairs, 2018*

Sumber/*Source*: Kementerian Dalam Negeri/*Ministry of Home Affairs*

Tabel 1.1.2 **Tinggi Wilayah dan Jarak ke Ibukota Kabupaten Menurut Kecamatan di Kabupaten Merangin, 2019**
Altitude and Distance to the Capital of Regency by Subdistrict in Merangin Regency, 2019

Kecamatan Subdistrict	Tinggi Wilayah (mdpl) Altitude (m a.s.l)	Jarak ke Ibukota Distance to the Capital
(1)	(2)	(3)
Jangkat	1035	138
Jangkat Timur	720	142
Muara Siau	425	47
Lembah Masurai	540	62
Tiang Pumpung	172	29
Pamenang	51	32
Pamenang Barat	60	14
Renah Pamenang	65	28
Pamenang Selatan	62	28
Bangko	87	0
Bangko Barat	96	13
Nalo Tantan	97	10
Batang Masumai	115	10
Sungai Manau	209	41
Renah Pembarap	204	33
Pangkalan Jambu	213	51
Tabir	73	28
Tabir Ulu	106	44
Tabir Selatan	60	33
Tabir Ilir	62	46
Tabir Timur	69	65
Tabir Lintas	65	18
Margo Tabir	61	33
Tabir Barat	138	56
Merangin	87	0

Catatan/Note: ...

Sumber/Source: Kementerian Dalam Negeri/Ministry of Home Affairs

02

PEMERINTAHAN
GOVERNMENT



215

Jumlah Desa/Kelurahan
di Kabupaten Merangin

Pegawai Negeri Sipil
Kabupaten Merangin 2019


2 642

orang



3 109

orang



PENJELASAN TEKNIS

1. Anggota Dewan Perwakilan Rakyat Daerah (DPRD) dipilih melalui pemilihan umum (pemilu) dan dilantik dalam masa jabatan lima tahun.
2. Susunan pemerintahan Republik Indonesia periode 2014–2019 terdiri dari presiden, wakil presiden, lembaga tinggi negara, kementerian, setingkat menteri, dan Lembaga Pemerintahan Non Kementerian (LPNK).
3. Lembaga tinggi negara terdiri dari Majelis Permusyawaratan Rakyat (MPR), Dewan Perwakilan Rakyat (DPR), Badan Pemeriksa Keuangan (BPK), dan Mahkamah Agung (MA), Dewan Perwakilan Daerah (DPD), Mahkamah Konstitusi (MK), dan Komisi Yudisial (KY).
4. Kementerian terdiri dari kementerian koordinator dan kementerian.
5. Setingkat Menteri terdiri dari Kejaksaan Agung, Tentara Nasional Indonesia, dan Kepolisian Negara Republik Indonesia.

TECHNICAL NOTES

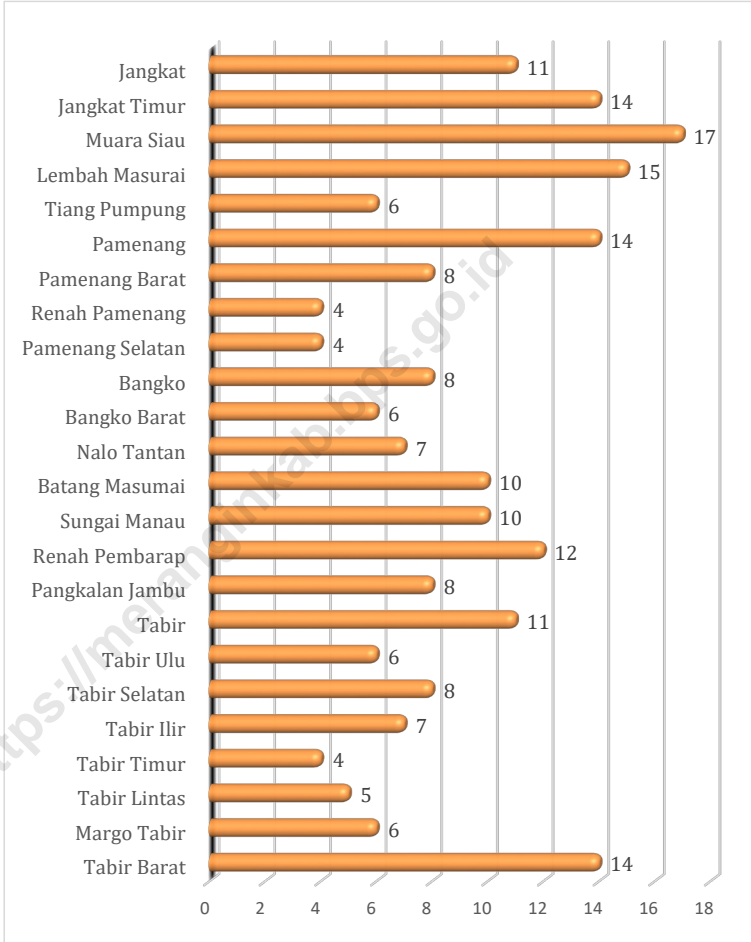
1. *Regional House of Representatives (DPRD) members are elected through a general election and appointed for a five years membership.*
2. *The government structure of the Republic of Indonesia period 2009–2014 consists of president, vice president, state supreme agencies, ministries, ministerial level institutions, and non-ministerial institutions.*
3. *State supreme agencies consist of The People's Consultative Assembly, The House of Representative, The Audit Board of the Republic of Indonesia, Supreme Court, Local Councils, Constitutional Court, and Judicial Commission.*
4. *The ministry consists of coordinating ministries and ministries.*
5. *Ministerial Level Officials consist of, Attorney General, Indonesian National Defense Force, and Indonesian National Police.*

ULASAN**DESCRIPTION**

- | | |
|--|--|
| <p>1. Kabupaten Merangin terdiri dari 24 Kecamatan, 205 desa dan 10 kelurahan, dengan rincian :</p> <ul style="list-style-type: none"> • Kecamatan Jangkat terdiri dari 11 desa • Kecamatan Jangkat Timur terdiri dari 14 desa • Kecamatan Muara Siau terdiri dari 17 desa • Kecamatan Lembah Masurai terdiri dari 15 desa • Kecamatan Tiang Pumpung terdiri dari 6 desa • Kecamatan Pamenang terdiri dari 13 desa dan 1 kelurahan • Kecamatan Pamenang Barat terdiri dari 8 desa • Kecamatan Renah Pamenang terdiri dari 4 desa • Kecamatan Pamenang Selatan terdiri dari 4 desa • Kecamatan Bangko terdiri dari 4 desa dan 4 kelurahan • Kecamatan Bangko Barat terdiri dari 6 desa • Kecamatan Nalo Tantan terdiri dari 7 desa • Kecamatan Batang Masumai terdiri dari 10 desa • Kecamatan Sungai Manau terdiri dari 10 desa • Renah Pembarap terdiri dari 12 desa | <p>1. <i>Merangin Regency consist of 24 Subdistrict, 205 rural villages and 10 urban villages with specification :</i></p> <ul style="list-style-type: none"> • <i>Jangkat Subdistrict consist of 11 rural villages</i> • <i>Jangkat Timur Subdistrict consist of 14 rural villages</i> • <i>Muara Siau Subdistrict consist of 17 rural villages</i> • <i>Lembah Masurai Subdistrict consist of 15 rural villages</i> • <i>Tiang Pumpung Subdistrict consist of 6 rural villages</i> • <i>Pamenang Subdistrict consist of 13 rural villages and 1 urban villages</i> • <i>Pamenang Barat Subdistrict consist of 8 rural villages</i> • <i>Renah Pamenang Subdistrict consist of 4 rural villages</i> • <i>Pamenang Selatan Subdistrict consist of 4 rural villages</i> • <i>Bangko Subdistrict consist of 4 rural villages and 4 urban villages</i> • <i>Bangko Barat Subdistrict consist of 6 rural villages</i> • <i>Nalo Tantan Subdistrict consist of 7 rural villages</i> • <i>Batang Masumai Subdistrict consist of 10 rural villages</i> • <i>Sungai Manau Subdistrict consist of 10 rural villages</i> • <i>Renah Pembarap Subdistrict consist of 12 rural villages</i> |
|--|--|

- Kecamatan Pangkalan Jambu terdiri dari 8 desa
 - Kecamatan Tabir terdiri dari 6 desa dan 5 kelurahan
 - Kecamatan Tabir Ulu terdiri dari 6 desa
 - Kecamatan Tabir Selatan terdiri dari 8 desa
 - Kecamatan Tabir Ilir terdiri dari 7 desa
 - Kecamatan Tabir Timur terdiri dari 4 desa
 - Kecamatan Tabir Lintas terdiri dari 5 desa
 - Kecamatan Margo Tabir terdiri dari 6 desa
 - Kecamatan Tabir Barat terdiri dari 14 desa
- *Pangkalan Jambu Subdistrict consist of 8 rural villages*
 - *Tabir Subdistrict consist of 6 rural villages and 5 urban villages*
 - *Tabir Ulu Subdistrict consist of 6 rural villages*
 - *Tabir Selatan Subdistrict consist of 8 rural villages*
 - *Tabir Ilir Subdistrict consist of 7 rural villages*
 - *Tabir Timur Subdistrict consist of 4 rural villages*
 - *Tabir Lintas Subdistrict consist of 5 rural villages*
 - *Margo Tabir Subdistrict consist of 6 rural villages*
 - *Tabir Barat Subdistrict consist of 14 rural villages*
2. Pegawai Negeri Sipil (PNS) Daerah dalam lingkungan Pemerintah Kabupaten Merangin secara keseluruhan berjumlah 5751 orang yang terdiri dari 2642 orang laki-laki (45,94 persen) dan 3109 orang perempuan (54,06 persen).
 3. Secara umum, tingkat pendidikan PNS terbanyak adalah tingkat Sarjana/Doktor/Ph.d yaitu 3226 orang (56,09 persen).
2. *Civillization government employee in Governance of Merangin regency is 5751 employees in amount consists of 2642 men employee (45,94 percent) and 3109 persons are women (54,06 percent).*
 3. *Generally, the education level of government employee is university graduates is 3226 persons (56,09 percent).*

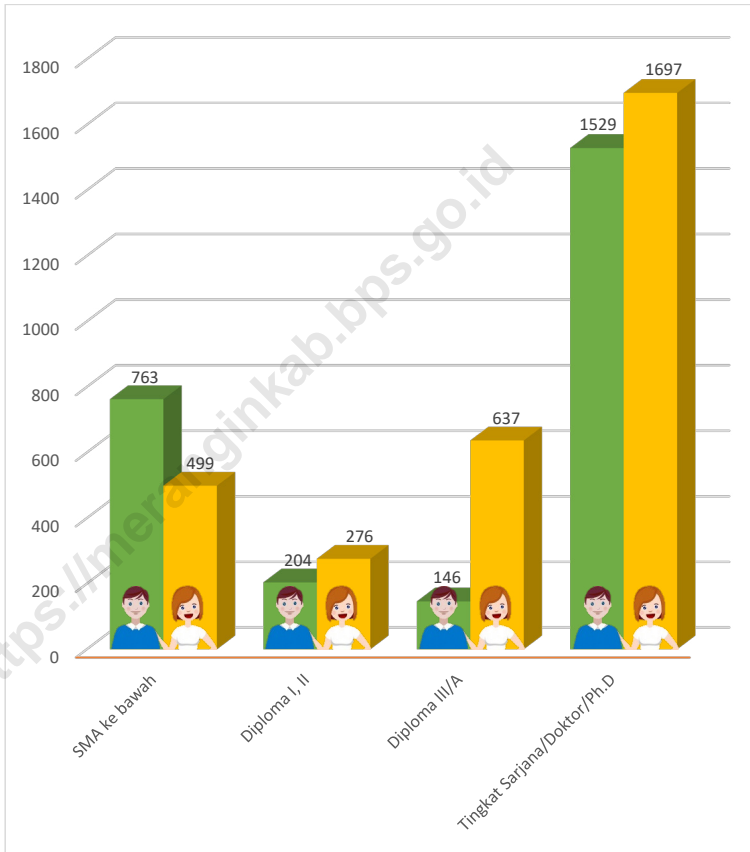
Gambar 2.1 Jumlah Desa/Kelurahan menurut Kecamatan, 2019
Figures 2.1 Number of Villages¹/Kelurahan by Subdistrict, 2019



Sumber/Source : Peraturan Kepala Badan Pusat Statistik Nomor 29 Tahun 2018 Tanggal 15 Januari 2018 tentang Perubahan Atas Peraturan Kepala Badan Pusat Statistik Nomor 55 Tahun 2017 tentang Kode dan Nama Wilayah Kerja Statistik Tahun 2017
 Chief Statistician Regulation Number 29/2018, January 15 2018, as a revision of Chief Statistician Regulation Number 55 of 2017 on Code and Name of Regional Level of Data Collection.

Gambar 2.2
Figures

Jumlah Pegawai Negeri Sipil menurut Tingkat Pendidikan dan Jenis Kelamin, Desember 2019
Number of Civil Servants by Occupation and Sex, December 2019



Sumber/Source : Badan Kepegawaian Daerah Kabupaten Merangin/Regional Civil Service Agency of Jambi Province

2.1 WILAYAH ADMINISTRATIF ADMINISTRATIVE AREA

Tabel 2.1.1 **Jumlah Desa¹/Kelurahan Menurut Kecamatan di Kabupaten Merangin, 2015–2019**
Table 2.1.1 **Number of Villages¹/Kelurahan by Subdistrict in Merangin Regency, 2015–2019**

Kecamatan Subdistrict	2015	2016	2017	2018	2019
(1)	(2)	(3)	(4)	(5)	(6)
Jangkat	11	11	11	11	11
Jangkat Timur	14	14	14	14	14
Muara Siau	17	17	17	17	17
Lembah Masurai	15	15	15	15	15
Tiang Pumpung	6	6	6	6	6
Pamenang	14	14	14	14	14
Pamenang Barat	8	8	8	8	8
Renah Pamenang	4	4	4	4	4
Pamenang Selatan	4	4	4	4	4
Bangko	8	8	8	8	8
Bangko Barat	6	6	6	6	6
Nalo Tantan	7	7	7	7	7
Batang Masumai	10	10	10	10	10
Sungai Manau	10	10	10	10	10
Renah Pembarap	12	12	12	12	12
Pangkalan Jambu	8	8	8	8	8
Tabir	11	11	11	11	11
Tabir Ulu	6	6	6	6	6
Tabir Selatan	8	8	8	8	8
Tabir Ilir	7	7	7	7	7
Tabir Timur	4	4	4	4	4
Tabir Lintas	5	5	5	5	5
Margo Tabir	6	6	6	6	6
Tabir Barat	14	14	14	14	14
Merangin	215	215	215	215	215

Catatan/Note: ¹ Termasuk kelurahan dan Unit Permukiman Transmigrasi (UPT)/Include Transmigration Settlement Unit
 Sumber/Source: Peraturan Kepala Badan Pusat Statistik Nomor 29 Tahun 2018 Tanggal 15 Januari 2018 tentang Perubahan Atas Peraturan Kepala Badan Pusat Statistik Nomor 55 Tahun 2017 tentang Kode dan Nama Wilayah Kerja Statistik Tahun 2017 / Chief Statistician Regulation Number 29/2018, January 15 2018, as a revision of Chief Statistician Regulation Number 55 of 2017 on Code and Name of Regional Level of Data Collection.

2.2 DEWAN RAKYAT PERWAKILAN DAERAH HUMAN RESOURCES

Tabel
Table 2.2.1 **Susunan Anggota Komisi DPRD Kabupaten Merangin, 2019**
Formation of Parliament Commission of Merangin Regency, 2019

Nama dan Komisi Name and Commission	Jabatan Position
(1)	(4)
KOMISI I / Commission I	
BIDANG PEMERINTAHAN & KEUANGAN	
<i>Government and Finance</i>	
1. SUKADI	KETUA KOMISI I
2. A. THALIB	WAKIL KETUA KOMISI I
3. ABDUL KHALIM, SH	SEKRETARIS
4. AS'ARI ELWAKAS, SH	ANGGOTA
5. DARMADI	ANGGOTA
6. SOLIHIN	ANGGOTA
7. SUBADRI	ANGGOTA
8. H. SUARDI, S.Pd	ANGGOTA
9. SYAFARUDIN	ANGGOTA
10. SYAFRUDDIN CAN	ANGGOTA
KOMISI II / Commission II	
BIDANG PEREKONOMIAN DAN KESEJAHTERAAN	
<i>Economics and Welfare</i>	
1. MUHAMMAD YANI, A.Md	KETUA KOMISI II
2. RAHMAT HIRAYAT	WAKIL KETUA KOMISI II
3. SAMDIANTO, S.Sos	SEKRETARIS
4. EDI KHAIRUL FAHMI	ANGGOTA
5. HASAN JALIL	ANGGOTA
6. HASREN PURJA SAKTI	ANGGOTA
7. M. THAIS, S.Pd	ANGGOTA
8. NASWAN	ANGGOTA
9. SUBHAN	ANGGOTA
10. ZAINAL AMRI	ANGGOTA
11. ZAINUR	ANGGOTA

Lanjutan Tabel/*Continued Table 2.2.1*

Nama dan Komisi Name and Commission	Jabatan Position
(1)	(4)
KOMISI I / <i>Commission I</i>	
BIDANG PEMBANGUNAN	
<i>Development</i>	
1. MULYADI,SH	KETUA KOMISI III
2. ASY SYAHRUL	WAKIL KETUA KOMISI III
3. MUHAMMAD HELMI,S.Kom	SEKRETARIS
4. HARYANTO	ANGGOTA
5. NASHIN	ANGGOTA
6. M.YUZAN,S.Pd.I	ANGGOTA
7. SAUT TUA SAMOSIR	ANGGOTA
8. SAFRIYON, SH, MH	ANGGOTA
9. H. SUKAR	ANGGOTA
10. SRI AMIN	ANGGOTA
11. TAUFIQ,SE	ANGGOTA

Catatan/Note: ...

Sumber/Source: Sekretariat DPRD Kabupaten Merangin/*Secretariat The Regional House of Representatives of Merangin Regency*

Tabel
Table 2.2.2

**Jumlah Anggota Dewan Perwakilan Rakyat Daerah
Menurut Partai Politik dan Jenis Kelamin di Kabupaten
Merangin, 2019**
*Number of Members of The Regional House of
Representatives by Political Parties and Sex in Merangin
Regency, 2019*

Partai Politik <i>Political Parties</i>	Jenis Kelamin/Sex		Jumlah <i>Total</i>
	Laki-laki <i>Male</i>	Perempuan <i>Female</i>	
(1)	(2)	(3)	(4)
1. Partai Nasional Demokrat	3	-	3
2. Partai Kebangkitan Bangsa	2	-	2
3. Partai Keadilan Sejahtera	3	-	3
4. PDI Perjuangan	3	1	4
5. Partai Golkar	6	-	6
6. Partai Gerindra	3	-	3
7. Partai Demokrat	-	-	-
8. Partai Amanat Nasional	3	-	3
9. Partai Persatuan Pembangunan	2	-	2
10. Partai Hanura	2	-	2
11. Partai Bulan Bintang	2	-	2
12. Partai Keadilan & Persatuan Indonesia	-	-	-
Merangin	29	1	30

Catatan/Note: ...

Sumber/Source: Sekretariat DPRD Kabupaten Merangin/*Secretariat The Regional House of Representatives of Merangin Regency*

Tabel
Table 2.2.3

Komposisi dan Persentase Anggota DPRD Menurut Fraksi di Kabupaten Merangin, 2019
Composition and Percentage of Members by Fraction in Merangin Regency, 2019

Nama Fraksi Name of Fraction	Jumlah Anggota Members	Persentase Percentage
(1)	(2)	(3)
FRAKSI GOLKAR	6	200%
FRAKSI PDI-PERJUANGAN	4	130%
FRAKSI PAN	3	100%
FRAKSI GERINDRA	2	70%
FRAKSI PKS-HANURA	5	160%
FRAKSI PERSATUAN PEMBANGUNAN KEBANGKITAN BANGSA (PPKB)	4	130%
FRAKSI NASDEM	3	100%
FRAKSI DEMOKRAT	4	130%
FRAKSI PERINDO	3	100%
Jumlah/Total	35	

Catatan/Note: ...

Sumber/Source: Sekretariat DPRD Kabupaten Merangin/*Secretariat The Regional House of Representatives of Merangin Regency*

Tabel 2.2.4 Kegiatan DPRD Kabupaten Merangin, 2019
Table 2.2.4 **Number of Parliament's Meetings of Merangin Regency, 2019**

Kegiatan Activities		Frekuensi (kali)
(1)	(4)	
1.	Rapat Paripurna	44 KALI
2.	Rapat Paripurna Istimewa	3 KALI
3.	Rapat Fraksi Partai Golkar	8 KALI
4.	Rapat Fraksi PAN	8 KALI
5.	Rapat Fraksi PKS	8 KALI
6.	Rapat Fraksi PDI-P	8 KALI
7.	Rapat Fraksi Gabungan I	8 KALI
8.	Rapat Fraksi Gabungan II	8 KALI
9.	Rapat Pimpinan & Pimpinan Fraksi	6 KALI
10.	Rapat Gabungan Fraksi	2 KALI
11.	Rapat Banmus	10 KALI
12.	Rapat Panitia Anggaran	4 KALI
13.	Rapat Komisi I	36 KALI
14.	Rapat Komisi II	34 KALI
15.	Rapat Komisi III	37 KALI
16.	Rapat Gabungan Komisi	5 KALI
17.	Rapat Pansus	5 KALI
18.	Rapat Pimpinan	8 KALI
19.	Kunjungan Kerja	57 KALI
20.	Studi Banding	57 KALI
21.	Pertemuan LSM & Panggar	-
22.	Diskusi Publik	1 KALI
23.	Workshop	1 KALI
24.	Keputusan Pimpinan	-
25.	Persetujuan/Dukungan DPR	9 KALI
26.	Peraturan Daerah	6 KALI
27.	Kesepakatan Bersama	1 KALI
28.	Rapat Badan Kehormatan	1 KALI
29.	Rapat Badan Legislasi	-

Catatan/Note: ...

Sumber/Source: Sekretariat DPRD Kabupaten Merangin/*Secretariat The Regional House of Representatives of Merangin Regency*

Tabel
Table 2.2.5

Jumlah Keputusan DPRD Kabupaten Merangin, 2016-2019
Number of Merangin Regency Parliament Decision, 2016-2019

Keputusan Decision	Tahun/Year			
	2016	2017	2018	2019
(1)	(2)	(3)	(4)	(5)
1. Peraturan Daerah	2	10	10	6
2. Keputusan Dewan	11	27	20	15
3. Keputusan Pimpinan	2	4	3	8
4. Persetujuan/Dukungan	6	6	9	9
5. Pernyataan Pendapat	-	-	-	1
6. Resolusi	-	-	-	-
Jumlah/Total	21	47	42	39

Catatan/Note: ...

Sumber/Source: Sekretariat DPRD Kabupaten Merangin/*Secretariat The Regional House of Representatives of Merangin Regency*

Tabel
Table 2.2.6

Nama Bupati Kabupaten Merangin, 1965-2019
Names of Chives of Merangin Regency, 1965-2019

	Nama Name	Mulai Tahun Start	Sampai dengan Tahun End
	(1)	(2)	(3)
1.	ALAMSYAH BRAKSAN	1965	1968
2.	H. SYAMSUDIN UBAN	1968	1971
3.	MAAM DATUK MAJO INDO	1971	1971
4.	H. MOHAMAD SYUKUR	1971	1983
5.	H. A. RAHMAN SYUKUR	1983	1987
6.	Drs. H. HASAN	1987	1988
7.	H. BAMBANG SUKO WINARNO	1988	1993
8.	Drs. H. ZAINUL IMRON	1993	Juli 1998
9.	H. ROTANI YUTAKA, SH	Juli 1998	Agustus 2008
10.	Drs. H. NALIM, SH, MM	Agustus 2008	Agustus 2013
11.	AL HARIS, S.Sos, M.Hum	Agustus 2013	s.d. sekarang

Catatan/Note: ...

Sumber/Source: Sekretariat Daerah Kabupaten Merangin/*Regional Secretariat of Merangin Regency*

Tabel
Table 2.2.7**Jumlah Pegawai Negeri Sipil Menurut Dinas/Instansi Pemerintah dan Jenis Kelamin di Kabupaten Merangin, 2019**
Number of Civil Servants by Institution/Office and Sex in Merangin Regency, 2019

Dinas/Instansi Pemerintahan <i>Institution/Office</i>	Jenis Kelamin/Sex		Jumlah <i>Total</i>
	Laki-laki <i>Male</i>	Perempuan <i>Female</i>	
(1)	(2)	(3)	(4)
Sekretariat Daerah	97	64	161
Inspektorat	29	19	48
Sekretariat DPRD	27	16	43
RSD. Kol. Abundjani	75	202	277
Dinas Kebudayaan, Pariwisata, Pemuda dan Olah Raga	24	17	41
Dinas Kependudukan Catatan Sipil	12	8	20
Dinas Kesehatan	41	62	103
Dinas Koperasi Perindustrian dan Perdagangan	24	15	39
Dinas Pendidikan Dan Kebudayaan	101	65	166
Dinas Komunikasi dan Informasi	20	12	32
Dinas Perhubungan	32	1	33
Dinas Perkebunan dan Peternakan	38	20	58
Dinas Perikanan	10	12	22
Dinas Ketahanan Pangan	9	7	16
Dinas Lingkungan Hidup	22	16	38
Dinas Sosial, Pemberdayaan Perempuan dan Perlindungan Anak	15	15	30

Lanjutan Tabel/*Continued Table 2.2.7*

Dinas/Instansi Pemerintahan <i>Institution/Office</i>	Jenis Kelamin/Sex		Jumlah <i>Total</i>
	Laki-laki <i>Male</i>	Perempuan <i>Female</i>	
(1)	(2)	(3)	(4)
Dinas Pertanian Tanaman Pangan dan Hortikultura	109	60	169
Dinas Pekerjaan Umum dan Tata Ruang	79	27	106
Dinas Perumahan dan Kawasan Pemukiman	33	9	42
Dinas Kearsipan dan Perpustakaan	6	20	26
Badan Kepegawaian dan Pengembangan Sumber Daya Manusia Daerah	33	21	54
Badan Pengelola Keuangan dan Aset Daerah	35	30	65
Dinas Pemberdayaan Masyarakat dan Desa	26	11	37
Badan Perencanaan dan Pembangunan Daerah	25	16	41
Badan Pemberdayaan Perempuan dan Keluarga Berencana	10	22	23
Badan Penanggulangan Bencana Daerah	15	6	21
Kantor Satuan Polisi Pamong Praja	49	2	51
Dinas Penanaman Modal, Pelayanan Terpadu Satu Pintu dan Tenaga Kerja	24	11	35
Badan Kesatuan Bangsa dan Politik	20	8	28
Badan Pengelolaan Pajak dan Retribusi Daerah	20	25	45

Lanjutan Tabel/*Continued Table 2.2.7*

Dinas/Instansi Pemerintahan <i>Institution/Office</i>	Jenis Kelamin/Sex		Jumlah <i>Total</i>
	Laki-laki <i>Male</i>	Perempuan <i>Female</i>	
(1)	(2)	(3)	(4)
UPTD SKB - Dinas Pendidikan	4	4	8
Puskesmas	132	601	733
Labor UPT Dinas Kesehatan	1	3	4
Kantor Camat	289	49	338
Kantor Lurah	46	38	84
Dinas Pariwisata Pemuda dan Olahraga	24	17	41
Guru	1051	1577	2628
UPT Metrologi Legal	1	1	2
UPTD Pengelolaan Pasar	3	0	3
UPT Perlengkapan dan Perbengkelan	6	0	6
Dinas Pemadam Kebakaran dan Penyelamatan	15	4	19
Unit Pelaksana Teknis Dinas Balai Pelatihan Kerja	4	2	6
Unit Pelaksana Teknis Dinas Pembibitan Ternak	2	0	2
Unit Pelaksana Teknis Dinas Laboratorium Lingkungan	2	1	3
Badan Penelitian dan Pengembangan	13	6	19

Catatan/Note: ...

Sumber/Source: Badan Kepegawaian Daerah Kabupaten Merangin/*Regional Personnel Bureau of Merangin Regency*

Tabel
Table 2.2.8

**Jumlah Pegawai Negeri Sipil Menurut Dinas/Instansi
Pemerintah dan Golongan di Kabupaten Merangin,
2019**
*Number of Civil Servants by Institution/Office and Hierarchy
in Merangin Regency, 2019*

Dinas/Instansi Pemerintahan <i>Institution/Office</i>	Golongan/ <i>Hierarchy</i>				Jumlah <i>Total</i>
	I	II	III	IV	
(1)	(2)	(3)	(4)	(5)	(6)
Sekretariat Daerah	3	45	96	17	161
Inspektorat	0	7	30	11	48
Sekretariat DPRD	2	12	25	4	43
RSD. Kol. Abundjani	0	46	211	20	277
Dinas Kebudayaan, Pariwisata, Pemuda dan Olah Raga	0	10	24	7	41
Dinas Kependudukan Catatan Sipil	0	4	12	4	20
Dinas Kesehatan	1	15	78	9	103
Dinas Koperasi Perindustrian dan Perdagangan	0	6	24	9	39
Dinas Pendidikan Dan Kebudayaan	2	16	75	73	166
Dinas Perhubungan	2	15	13	3	33
Dinas Komunikasi dan Informasi	0	12	16	4	32
Dinas Perkebunan dan Peternakan	1	9	39	9	58

Lanjutan Tabel/*Continued Table 2.2.8*

Dinas/Instansi Pemerintahan <i>Institution/Office</i>	Golongan/ <i>Hierarchy</i>				Jumlah <i>Total</i>
	I	II	III	IV	
(1)	(2)	(3)	(4)	(5)	(6)
Dinas Perikanan	1	5	14	2	22
Dinas Ketahanan Pangan	0	2	10	4	16
Dinas Lingkungan Hidup	1	11	21	5	38
Dinas Sosial, Pemberdayaan Perempuan dan Perlindungan Anak	0	3	21	6	30
Dinas Pertanian Tanaman Pangan dan Hortikultura	0	42	99	28	169
Dinas Pekerjaan Umum dan Tata Ruang	0	23	76	7	106
Dinas Perumahan dan Kawasan Pemukiman	0	12	25	5	42
Dinas Kearsipan dan Perpustakaan	0	8	14	4	26
Badan Kepegawaian dan Pengembangan Sumber Daya Manusia Daerah	0	8	39	7	54
Badan Pengelola Keuangan dan Aset Daerah	0	15	47	3	65
Badan Pemberdayaan Masyarakat dan Pemerintah Desa	0	7	23	7	37
Badan Perencanaan dan Pembangunan Daerah	0	2	33	6	41
Badan Pemberdayaan Perempuan dan Keluarga Berencana	0	4	22	6	32
Badan Penanggulangan Bencana Daerah	0	3	16	2	21
Kantor Satuan Polisi Pamong Praja	0	28	19	4	51

Lanjutan Tabel/*Continued Table 2.2.8*

Dinas/Instansi Pemerintahan <i>Institution/Office</i>	Golongan/ <i>Hierarchy</i>				Jumlah <i>Total</i>
	I	II	III	IV	
(1)	(2)	(3)	(4)	(5)	(6)
Dinas Penanaman Modal, Pelayanan Terpadu Satu Pintu dan Tenaga Kerja	0	4	24	7	35
Badan Kesatuan Bangsa dan Politik	1	7	14	6	28
Badan Pengelolaan Pajak dan Retribusi Daerah	1	10	31	3	45
UPTD SKB - Dinas Pendidikan	0	0	4	4	8
Puskesmas	1	281	439	12	733
Labor UPT Dinas Kesehatan	0	0	4	0	4
Kantor Camat	5	108	177	48	338
Kantor Lurah	1	15	66	2	84
Guru	4	196	1379	1029	2608
UPT Metrologi Legal	0	0	2	0	2
UPTD Pengelolaan Pasar	0	1	2	0	3
UPT Perlengkapan dan Perbengkelan	0	4	2	0	6

Lanjutan Tabel/Continued Table 2.2.8

Dinas/Instansi Pemerintahan <i>Institution/Office</i>	Golongan/Hierarchy				Jumlah <i>Total</i>
	I	II	III	IV	
(1)	(2)	(3)	(4)	(5)	(6)
Dinas Pemadam Kebakaran dan Penyelamatan	0	5	8	6	19
Unit Pelaksana Teknis Balai Pelatihan Kerja	0	0	6	0	6
Unit Pelaksana Teknis Dinas Pengelolaan Sampah	0	0	2	0	2
Unit Pelaksana Teknis Dinas Balai Produksi Benih Tanaman Perkebunan	0	0	2	0	2
Badan Penelitian dan Pengembangan	0	2	12	5	19
UPTD Laboratorium Lingkungan	0	0	3	0	3
UPTD Pengujian Kendaraan Bermotor	0	0	1	0	1
UPTD Instalasi Farmasi	0	2	7	0	9

Catatan/Note: ...

Sumber/Source: Badan Kepegawaian Daerah Kabupaten Merangin/Regional Personnel Bureau of Merangin Regency

Tabel
Table 2.2.9

Jumlah Pegawai Negeri Sipil yang Mendapat Dana Pengembangan SDM melalui Diklat Perjenjangan, 2019
Number of Civil Servants who Receive The Human Natural Resources Development Fund Through Governmental Career Training, 2019

Diklat Perjenjangan Governmental Career Training	Jumlah Total
(1)	(2)
1. SEPATI/DIKLAT PIM TK.I	-
2. SPAMEN/SESPA/SESPANAS/DIKLAT PIM TK.II	3
3. SEPADYA/SPAMA/DIKLAT PIM TK.III	6
4. SEPALA/ADUM/DIKLAT PIM TK.IV	29
Jumlah	38

Catatan/Note: ...

Sumber/Source: Badan Kepegawaian Daerah Kabupaten Merangin/*Regional Personnel Bureau of Merangin Regency*

Tabel
Table 2.2.10**Jumlah Pegawai Negeri Sipil di Instansi Vertikal Menurut Unit Organisasi/Badan dan Jenis Kelamin di Kabupaten Merangin, 2019**
Number of Civil Servants of Vertical Institutions by Unit Institution and Sex in Merangin Regency, 2019

Unit Organisasi>Nama Badan <i>Organization and Institution Unit</i>	Jenis Kelamin/Sex		Jumlah <i>Total</i>
	Laki-laki <i>Male</i>	Perempuan <i>Female</i>	
(1)	(2)	(3)	(4)
1. Kejaksaan Negeri	18	6	24
2. Pengadilan Negeri	20	4	24
3. Pengadilan Agama	14	6	20
4. Badan Pusat Statistik	16	11	27
5. Kantor Pertanahan	21	8	29
6. Kantor Pelayanan Pajak	65	30	95
7. Lembaga Pemasarakatan Bangko
8. Kantor Pelayanan Perbendaharaan Negara

Catatan/Note: ...

Sumber/Source: Masing-masing Instansi Vertikal di Kabupaten Merangin/*Each of Vertical Institution in Merangin Regency*

Tabel
Table 2.2.11

Jumlah Pegawai Negeri Sipil di Instansi Vertikal Menurut Unit Organisasi/Badan dan Golongan di Kabupaten Merangin, 2019
Number of Civil Servants of Vertical Institutions by Unit Institution and Hierarchy in Merangin Regency, 2019

Unit Organisasi/Nama Badan <i>Organization and Institution Unit</i>	Golongan/ <i>Hierarchy</i>				Jumlah <i>Total</i>
	I	II	III	IV	
(1)	(2)	(3)	(4)	(5)	(6)
1. Kejaksaan Negeri	0	6	17	1	24
2. Pengadilan Negeri	0	3	17	4	24
3. Pengadilan Agama	0	0	12	8	20
4. Badan Pusat Statistik	0	4	22	1	27
5. Kantor Pertanahan
6. Kantor Pelayanan Pajak	0	68	25	2	95
7. Lembaga Pemasyarakatan Bangko
8. Kantor Pelayanan Perbendaharaan Negara

Catatan/Note: ...

Sumber/Source: Masing-masing Instansi Vertikal di Kabupaten Merangin/*Each of Vertical Institution in Merangin Regency*

2.3 SUMBER DAYA MANUSIA HUMAN RESOURCES

Tabel 2.3.1 **Jumlah Pegawai Negeri Sipil Menurut Jabatan dan Jenis Kelamin di Kabupaten Merangin, Desember 2018 dan Desember 2019**
Number of Civil Servants by Occupation and Sex in Merangin Regency, December 2018 dan December 2019

Kecamatan <i>Subdistrict</i>	2018		Jumlah <i>Total</i>
	Laki-laki <i>Male</i>	Perempuan <i>Female</i>	
(1)	(2)	(3)	(4)
Fungsional Tertentu <i>Specific Functional</i>	988	646	1 644
Fungsional Umum <i>Staf General Functional</i>	1 143	2 245	3 388
Struktural/ <i>Structural</i>	576	190	766
Eselon V/5th Echelon
Eselon IV/4th Echelon	381	175	556
Eselon III/3rd Echelon	164	14	178
Eselon II/2nd Echelon	31	1	32
Eselon I/1st Echelon
Jumlah/<i>Total</i>	2 717	3 081	5 798

Lanjutan Tabel/*Continued Table 2.3.1*

Kecamatan <i>Subdistrict</i>	2019		
	Laki-laki <i>Male</i>	Perempuan <i>Female</i>	Jumlah <i>Total</i>
(1)	(5)	(6)	(7)
Fungsional Tertentu <i>Specific Functional</i>	1 184	2 334	3 518
Fungsional Umum <i>Staf General Functional</i>	879	581	1 460
Struktural/ <i>Structural</i>
Eselon V/5th Echelon
Eselon IV/4th Echelon	394	178	572
Eselon III/3rd Echelon	152	15	167
Eselon II/2nd Echelon	33	1	34
Eselon I/1st Echelon
Jumlah/<i>Total</i>	2 642	3 109	5 751

Catatan/Note: ...

Sumber/Source: Badan Kepegawaian Daerah Kabupaten Merangin/Regional Civil Service Agency of Jambi Province

Tabel
Table 2.3.2

Jumlah Pegawai Negeri Sipil Menurut Tingkat Pendidikan dan Jenis Kelamin di Kabupaten Merangin, Desember 2018 dan Desember 2019
Number of Civil Servants by Educational Level and Sex in Merangin Regency, December 2018 and December 2019

Tingkat Pendidikan <i>Educational Level</i>	2018		Jumlah <i>Total</i>
	Laki-laki <i>Male</i>	Perempuan <i>Female</i>	
(1)	(2)	(3)	(4)
Sampai dengan SD <i>Up to Primary School</i>	38	2	40
SMP/Sederajat <i>General Vocational Junior High School</i>	36	6	42
SMA/Sederajat <i>General/Vocational Senior High School</i>	990	805	1 795
Diploma I, II/Akta I, II <i>Diploma I, II/Akta I, II</i>	341	460	801
Diploma III/Akta III/Sarjana Muda <i>Diploma III/Akta III/Bachelor</i>	199	657	856
Tingkat Sarjana/Doktor/Ph.D <i>University Graduates</i>	1 296	1 256	2 552
Jumlah/Total	2 717	3 081	5 798

Lanjutan Tabel/*Continued Table 2.3.2*

Tingkat Pendidikan <i>Educational Level</i>	2019		Jumlah <i>Total</i>
	Laki-laki <i>Male</i>	Perempuan <i>Female</i>	
(1)	(2)	(3)	(4)
Sampai dengan SD <i>Up to Primary School</i>	–
SMP/Sederajat <i>General Vocational Junior High School</i>	19	...	19
SMA/Sederajat <i>General/Vocational Senior High School</i>	744	499	1 243
Diploma I, II/Akta I, II <i>Diploma I, II/Akta I, II</i>	204	276	480
Diploma III/Akta III/Sarjana Muda <i>Diploma III/Akta III/Bachelor</i>	146	637	783
Tingkat Sarjana/Doktor/Ph.D <i>University Graduates</i>	1 529	1 697	3 226
Jumlah/Total	2 642	3 109	5 751

Catatan/Note: ...

Sumber/Source: Badan Kepegawaian Daerah Kabupaten Merangin/Regional Civil Service Agency of Jambi Province

Tabel
Table 2.3.3

**Jumlah Pegawai Negeri Sipil Menurut Tingkat
Kepangkatan dan Jenis Kelamin di Kabupaten Merangin,
Desember 2018 dan Desember 2019**
*Number of Civil Servants by Hierarchy and Sex in Merangin
Regency, December 2018 and December 2019*

Pangkat/Golongan/Ruang Hierarchy	2018		Jumlah Total
	Laki-laki Male	Perempuan Female	
(1)	(2)	(3)	(4)
1. I/A (Juru Muda)	6	1	7
2. I/B (Juru Muda Tingkat I)	3	...	3
3. I/C (Juru)	13	2	15
4. I/D (Juru Tingkat I)	7	0	7
Golongan I/Range I	29	3	32
5. II/A (Pengatur Muda)	78	44	122
6. II/B (Pengatur Muda Tingkat I)	156	75	231
7. II/C (Pengatur)	198	276	474
8. II/D (Pengatur Tingkat I)	116	148	264
Golongan II/Range II	548	543	1 091
9. III/A (Penata Muda)	268	412	680
10. III/B (Penata Muda Tingkat I)	358	478	836
11. III/C (Penata)	360	446	806
12. III/D (Penata Tingkat I)	433	388	821
Golongan III/Range III	1 419	1 724	3 143
13. IV/A (Pembina)	598	742	1 340
14. IV/B (Pembina Tingkat I)	98	69	167
15. IV/C (Pembina Utama Muda)	25	...	25
16. IV/D (Pembina Utama Madya)
17. IV/E (Pembina Utama)
Golongan IV/Range IV	721	811	192
Jumlah/Total	2 717	3 081	5 798

Lanjutan Tabel/*Continued Table 2.3.3*

Pangkat/Golongan/Ruang <i>Hierarchy</i>	2019		
	Laki-laki <i>Male</i>	Perempuan <i>Female</i>	Jumlah <i>Total</i>
(1)	(5)	(6)	(7)
1. I/A (Juru Muda)	3	...	3
2. I/B (Juru Muda Tingkat I)	5	...	5
3. I/C (Juru)	11	1	12
4. I/D (Juru Tingkat I)	6	...	6
Golongan I/Range I
5. II/A (Pengatur Muda)	63	33	96
6. II/B (Pengatur Muda Tingkat I)	128	63	191
7. II/C (Pengatur)	179	298	477
8. II/D (Pengatur Tingkat I)	125	117	242
Golongan II/Range II
9. III/A (Penata Muda)	325	480	805
10. III/B (Penata Muda Tingkat I)	346	492	838
11. III/C (Penata)	371	477	848
12. III/D (Penata Tingkat I)	417	412	829
Golongan III/Range III
13. IV/A (Pembina)	502	603	1 105
14. IV/B (Pembina Tingkat I)	135	133	268
15. IV/C (Pembina Utama Muda)	26	...	26
16. IV/D (Pembina Utama Madya)
17. IV/E (Pembina Utama)
Golongan IV/Range IV
Jumlah/Total	2 642	3 109	5 751

Catatan/Note: ...

Sumber/Source: Badan Kepegawaian Daerah Kabupaten Merangin/Regional Civil Service Agency of Jambi Province

2.4 PELANGGARAN VIOLATION

Tabel 2.4.1 Banyaknya Surat Izin Mengemudi (SIM) Baru yang Dikeluarkan Kepolisian Resort Merangin Menurut Bulan dan Jenisnya, 2019
Number of Driving Licenses Issued by Subdistrict Police Office in Merangin by Month and Kind, 2019

Bulan Month	A	A Umum	B1	B1 Umum	B2	B2 Umum	C	Jumlah Total
(1)	(2)	(3)	(4)	(5)	(6)	(7)	(8)	(9)
Januari/January
Februari/February
Maret/March
April/April
Mei/May
Juni/June
Juli/July
Agustus/August
September/September
Oktober/October
November/November
Desember/December
Merangin

Catatan/Note: *Data Belum Tersedia

Sumber/Source: Kepolisian Resort Merangin/Subdistrict Police Office in Merangin

Tabel
Table 2.4.2

Banyaknya Surat Izin Mengemudi (SIM) Perpanjangan yang Dikeluarkan Kepolisian Resort Merangin Menurut Bulan dan Jenisnya, 2019
Number of Driving Licenses Issued by Subdistrict Police Office in Merangin by Month and Kind, 2019

Bulan Month	A	A Umum	B1	B1 Umum	B2	B2 Umum	C	Jumlah Total
(1)	(2)	(3)	(4)	(5)	(6)	(7)	(8)	(9)
Januari/January
Februari/February
Maret/March
April/April
Mei/May
Juni/June
Juli/July
Agustus/August
September/September
Oktober/October
November/November
Desember/December
Merangin

Catatan/Note: *Data Belum Tersedia

Sumber/Source: Kepolisian Resort Merangin/Subdistrict Police Office in Merangin

Tabel
Table 2.4.3

Banyaknya Surat Tanda Nomor Kendaraan (STNK) dan Tanda Nomor Kendaraan Bermotor (TNKB) yang Dikeluarkan Kepolisian Resort Merangin Menurut Jenis Kendaraan, 2019
Number of Vehicle Registration Certificate and Vehicle Number Signs by Subdistrict Police Office in Merangin by Kind of Vehicle, 2019

Jenis Kendaraan <i>Kind of Vehicle</i>	STNK	TNKB
(1)	(2)	(3)
1. Roda Dua (R2)
2. Roda Empat (R4)
Merangin

Catatan/Note: *Data Belum Tersedia

Sumber/Source: Kepolisian Resort Merangin/*Subdistrict Police Office in Merangin*

Tabel
Table 2.4.4

Jumlah Pelanggaran Lalu Lintas Roda Dua Menurut Jenisnya di Kabupaten Merangin, 2019
Number of Traffic Violation by Kind of Violation in Merangin Regency, 2019

Jenis Pelanggaran Violations	Jumlah Total
(1)	(2)
1. Kelengkapan Surat-surat	...
2. Perlengkapan	...
3. Muatan	...
4. Kecepatan	...
5. Marka/Rambu Lalu Lintas	...
6. Lain-lain	...
Merangin	...

Catatan/Note: *Data Belum Tersedia

Sumber/Source: Kepolisian Resort Merangin/Subdistrict Police Office in Merangin

Tabel
Table 2.4.5

Jumlah Pelanggaran Lalu Lintas Roda Empat Menurut Jenisnya di Kabupaten Merangin, 2019
Number of Traffic Violation by Kind of Violation in Merangin Regency, 2019

Jenis Pelanggaran Violations	Jumlah Total
(1)	(2)
1. Kelengkapan Surat-surat	...
2. Perlengkapan	...
3. Muatan	...
4. Kecepatan	...
5. Marka/Rambu Lalu Lintas	...
6. Lain-lain	...
Merangin	...

Catatan/Note: *Data Belum Tersedia

Sumber/Source: Kepolisian Resort Merangin/Subdistrict Police Office in Merangin

Tabel
Table 2.4.6

Banyaknya Pelanggaran Lalu Lintas Menurut Jenis Pekerjaan di Kabupaten Merangin, 2019
Number of Traffic Violation by Occupation in Merangin Regency, 2019

Bulan Month	Sopir Driver	Pelajar Student	PNS Civil Servant	Petani Farmer	Swasta Private
(1)	(2)	(3)	(4)	(5)	(6)
Januari/January
Februari/February
Maret/March
April/April
Mei/May
Juni/June
Juli/July
Agustus/August
September/September
Oktober/October
November/November
Desember/December
Merangin

Lanjutan Tabel/Continued Table 2.4.6

Bulan Month	Mahasiswa College Student	Pedagang Trader	Buruh Laborer	Lainnya Other
(1)	(2)	(3)	(4)	(5)
Januari/January
Februari/February
Maret/March
April/April
Mei/May
Juni/June
Juli/July
Agustus/August
September/September
Oktober/October
November/November
Desember/December
Merangin

Catatan/Note: *Data Belum Tersedia

Sumber/Source: Kepolisian Resort Merangin/Subdistrict Police Office in Merangin

Tabel
Table 2.4.7**Banyaknya Pelanggaran Lalu Lintas dan Denda yang
Dibayarkan di Kabupaten Merangin, 2019**
**Number of Traffic Violation and Fine Paid in Merangin
Regency, 2019**

Bulan Month	Pelanggaran Violations	Denda (Rp) Fine
(1)	(2)	(3)
Januari/January
Februari/February
Maret/March
April/April
Mei/May
Juni/June
Juli/July
Agustus/August
September/September
Oktober/October
November/November
Desember/December
Merangin

Catatan/Note: *Data Belum Tersedia

Sumber/Source: Kepolisian Resort Merangin/Subdistrict Police Office in Merangin

Tabel
Table 2.4.8

**Banyaknya Perkara yang Diterima Pengadilan Agama
Menurut Bulan di Kabupaten Merangin, 2019**
**Number of Crimes Received by Religious Court in Merangin
Regency, 2019**

	Uraian Explanation	Jan Jan	Feb Feb	Mar Mar	Apr Apr	Mei Mei	Jun Jun
	(1)	(2)	(3)	(4)	(5)	(6)	(7)
1.	Dispensasi Kawin	1	-	-	1	-	1
2.	Pengesahan Nikah	-	-	-	-	-	-
3.	Izin Poligami	-	-	-	-	-	-
4.	Cerai Telak	13	8	10	3	7	11
5.	Cerai Gugat	39	33	31	22	15	17
6.	Fasakh	-	-	-	-	-	-
7.	Nafkah Isteri	-	-	-	-	-	-
8.	Penetapan Ahli Waris	-	-	-	-	-	-
9.	Wakaf	-	-	-	-	-	-
10.	Kewarisan	-	-	-	1	1	-
11.	Hibah	-	-	-	-	-	-
12.	Penunjukan Wali	-	-	-	-	-	-
13.	Pencabutan Kekuasaan Wali	-	-	-	-	-	-
14.	Ekonomi Syariah	-	-	-	-	-	-
15.	Wasiat	-	-	-	-	-	-
16.	Isbat Nikah	1	-	1	2	2	1
17.	Wali Adhol	-	-	-	-	-	-
18.	Harta Bersama	2	-	1	-	-	-
19.	Penguasaan Anak	-	-	-	-	-	-
20.	Perwalian	-	1	-	-	-	-

Lanjutan Tabel/*Continued Table 2.4.8*

Uraian Explanation	Jan Jan	Feb Feb	Mar Mar	Apr Apr	Mei Mei	Jun Jun
(1)	(2)	(3)	(4)	(5)	(6)	(7)
1. Dispensasi Kawin	-	-	-	-	-	-
2. Pengesahan Nikah	-	-	-	-	-	-
3. Izin Poligami	-	-	-	1	1	-
4. Cerai Telak	17	12	13	6	9	-
5. Cerai Gugat	25	29	34	18	18	4
6. Fasakh	-	-	-	-	-	-
7. Nafkah Isteri	-	-	-	-	-	-
8. Penetapan Ahli Waris	2	2	-	-	-	1
9. Wakaf	-	-	-	-	-	-
10. Kewarisan	-	1	1	-	1	-
11. Hibah	-	-	-	-	-	-
12. Penunjukan Wali	-	-	-	-	-	-
13. Pencabutan Kekuasaan Wali	-	-	1	-	-	-
14. Ekonomi Syariah	-	-	1	-	-	-
15. Wasiat	-	-	-	-	-	-
16. Isbat Nikah	1	3	2	4	2	-
17. Wali Adhol	-	-	-	-	-	-
18. Harta Bersama	-	-	-	1	-	1
19. Penguasaan Anak	1	-	-	-	-	-
20. Perwalian	-	-	-	-	-	-

Catatan/Note: ...

Sumber/Source: Pengadilan Agama Kabupaten Merangin/*Religious Court of Merangin Regency*

Tabel
Table 2.4.9

Banyaknya Perkara yang Diputuskan Pengadilan Agama Menurut Bulan di Kabupaten Merangin, 2019
Number of Crimes Resolved by Religious Court in Merangin Regency, 2019

	Uraian Explanation	Jan Jan	Feb Feb	Mar Mar	Apr Apr	Mei Mei	Jun Jun
	(1)	(2)	(3)	(4)	(5)	(6)	(7)
1.	Dispensasi Kawin	-	1	-	1	-	-
2.	Pengesahan Nikah	-	-	-	-	-	-
3.	Izin Poligami	-	-	-	-	-	-
4.	Cerai Telak	11	11	14	5	3	5
5.	Cerai Gugat	19	24	22	23	39	13
6.	Fasakh	-	-	-	-	-	-
7.	Nafkah Isteri	-	-	-	-	-	-
8.	Penetapan Ahli Waris	-	-	-	-	-	-
9.	Wakaf	-	-	-	-	-	-
10.	Kewarisan	-	-	1	-	-	1
11.	Hibah	-	-	-	-	-	-
12.	Penunjukan Wali	-	-	-	-	-	-
13.	Pencabutan Kekuasaan Wali	-	-	-	-	-	-
14.	Ekonomi Syariah	-	-	-	-	-	-
15.	Wasiat	-	-	-	-	-	-
16.	Isbat Nikah	1	1	-	1	3	-
17.	Wali Adhol	-	-	-	-	-	-
18.	Harta Bersama	-	-	2	1	-	-
19.	Penguasaan Anak	-	-	-	-	-	-
20.	Perwalian	-	-	1	-	-	-

Lanjutan Tabel/*Continued Table 2.4.9*

Uraian <i>Explanation</i>	Jan <i>Jan</i>	Feb <i>Feb</i>	Mar <i>Mar</i>	Apr <i>Apr</i>	Mei <i>Mei</i>	Jun <i>Jun</i>
(1)	(2)	(3)	(4)	(5)	(6)	(7)
1. Dispensasi Kawin	1	-	-	1	-	-
2. Pengesahan Nikah	-	-	-	-	-	-
3. Izin Poligami	-	-	-	-	-	-
4. Cerai Telak	17	15	9	14	-	-
5. Cerai Gugat	35	25	27	47	-	-
6. Fasakh	-	-	-	-	-	-
7. Nafkah Isteri	-	-	-	-	-	-
8. Penetapan Ahli Waris	1	2	1	-	-	-
9. Wakaf	-	-	-	-	-	-
10. Kewarisan	1	-	1	-	-	-
11. Hibah	-	-	-	-	-	-
12. Penunjukan Wali	-	-	-	1	-	-
13. Pencabutan Kekuasaan Wali	-	-	-	1	-	-
14. Ekonomi Syariah	-	-	-	-	-	-
15. Wasiat	-	-	-	4	-	-
16. Isbat Nikah	3	1	2	-	-	-
17. Wali Adhol	-	-	-	1	-	-
18. Harta Bersama	1	-	-	-	-	-
19. Penguasaan Anak	-	-	1	-	-	-
20. Perwalian	-	-	-	-	-	-

Catatan/Note: ...

Sumber/Source: Pengadilan Agama Kabupaten Merangin/*Religious Court of Merangin Regency*

Tabel
Table 2.4.10

**Banyaknya Kasus Pidana Diputuskan dan Terdakwa/
Tertuduh Menurut Jenis Kelamin di Kabupaten Merangin,
2019**
*Number of Crime Solved and Accused by Sex in Merangin
Regency, 2019*

Bulan Month	Kasus Pidana Diputuskan Crime Solved	Terdakwa/Tertuduh Accused	
		Laki-laki Male	Perempuan Female
(1)	(2)	(3)	(4)
1. Januari/January	18	18	0
2. Februari/February	14	14	0
3. Maret/March	29	32	0
4. April/April	38	46	0
5. Mei/May	29	30	0
6. Juni/June	21	23	0
7. Juli/July	23	23	1
8. Agustus/August	16	15	1
9. September/September	18	17	1
10. Oktober/October	27	28	1
11. November/November	14	14	0
12. Desember/December	21	21	2
MERANGIN	268	281	6

Catatan/Note: ...

Sumber/Source: Pengadilan Negeri Bangko/State Court of Bangko

Tabel
Table 2.4.11

Banyaknya Perkara Pidana dan Perdata yang Masuk dan yang Telah Diputuskan oleh Pengadilan Negeri Bangko, 2011-2019
Number of Civil and Criminal Cases Reported and Settled in State Court of Bangko, 2011-2019

Tahun Year	Pidana Criminal			Perdata Civil		
	Masuk Reported	Putus Settled	Sisa To be Settled	Masuk Reported	Putus Settled	Sisa To be Settled
(1)	(2)	(3)	(4)	(5)	(6)	(7)
2012	131	128	18	10	7	6
2013	122	116	6	9	12	3
2014	181	152	29	19	12	7
2015	215	174	41	20	17	3
2016	218	200	18	23	18	5
2017	221	213	26	39	26	13
2018	206	209	23	63	62	14
2019	266	264	24	55	64	5

Catatan/Note: ...

Sumber/Source: Pengadilan Negeri Bangko/State Court of Bangko

Tabel
Table 2.4.12**Banyaknya Perkara Masuk, Diselesaikan dan Tahanan Menurut Bulan di Kejaksaan Negeri Kabupaten Merangin, 2019**
Number of Crime Reported, Solved and Prisoners by Month in Public Prosecutor of Merangin Regency, 2019

Bulan Month	Banyaknya Perkara yang Masuk Number of Entered Cases	Jumlah Tahanan Number of Prisoners	Perkara yang Diselesaikan Number of Law Suits Already Finished
(1)	(2)	(3)	(4)
1. Januari/January	11	30	12
2. Februari/February	20	16	17
3. Maret/March	26	29	3
4. April/April	14	30	3
5. Mei/May	17	21	40
6. Juni/June	7	10	31
7. Juli/July	16	16	25
8. Agustus/August	23	16	23
9. September/September	21	11	19
10. Oktober/October	18	16	7
11. November/November	8	15	24
12. Desember/December	18	14	18
MERANGIN	199	224	222

Catatan/Note: ...

Sumber/Source: Kejaksaan Negeri Bangko/Public Prosecutor Office Bangko

Tabel
Table 2.4.13

**Banyaknya Perkara Pidana yang Dapat Diselesaikan di
Kejaksaan Negeri Bangko dengan Acara Pemeriksaan
Biasa/Singkat, 2019**
*Number of Criminal Case Resolved by Public Prosecutor
Office Bangko with Regular/Short Interrogation, 2019*

Tindak Pidana <i>Criminal Act</i>	Jumlah Perkara yang Masuk <i>Number of Entered Cases</i>	Jumlah Perkara Tunggakan <i>Number of Cases in Arrears</i>	Perkara yang Telah Diselesaikan <i>Number of Law Suits Already Finished</i>	Perkara yang Belum Diselesaikan <i>Number of Law Suits Not Already Finished</i>
(1)	(2)	(3)	(4)	(5)
Narkoba	56	-	56	-
Perkosaan	-	-	-	-
Perampokan	-	-	-	-
Pencurian	38	-	30	8
Kehutanan	3	-	3	-
KDRT	2	-	3	-
Perjudian	8	-	3	5
Perlindungan Anak	14	-	14	-
Senjata Api/tajam	8	-	8	-
Perkebunan	-	-	-	-
Laka Lantas	3	-	3	-
Pembunuhan	-	-	-	-
Pertambangan	5	-	2	3
Perkara Lainnya	-	-	-	-

Catatan/Note: ...

Sumber/Source: Kejaksaan Negeri Bangko/*Public Prosecutor Office Bangko*

Tabel
Table 2.4.14

Banyaknya Narapidana Menurut Bulan dan Lamanya Hukuman di Kabupaten Merangin, 2019
Number of Prisoners by Month and Time in Jail in Merangin Regency, 2019

Bulan Month	Lamanya Hukuman/Time in Jail			
	> 5 Tahun more than 5 years		1-5 Tahun 1-5 Years	
	Laki-laki Male	Perempuan Female	Laki-laki Male	Perempuan Female
(1)	(2)	(3)	(4)	(5)
1. Januari/January
2. Februari/February
3. Maret/March
4. April/April
5. Mei/May
6. Juni/June
7. Juli/July
8. Agustus/August
9. September/September
10. Oktober/October
11. November/November
12. Desember/December
Merangin

Lanjutan Tabel/Continued Table 2.4.14

Bulan Month	Lamanya Hukuman/Time in Jail			
	< 1 Tahun less than 1 years		Jumlah Total	
	Laki-laki Male	Perempuan Female	Laki-laki Male	Perempuan Female
(1)	(2)	(3)	(4)	(5)
1. Januari/January
2. Februari/February
3. Maret/March
4. April/April
5. Mei/May
6. Juni/June
7. Juli/July
8. Agustus/August
9. September/September
10. Oktober/October
11. November/November
12. Desember/December

Catatan/Note: *Data Belum Tersedia

Sumber/Source: Lembaga Pemasyarakatan Kabupaten Merangin/Rehabilitation/Jail Office of Merangin Regency

Tabel
Table 2.4.15

Banyaknya Narapidana Menurut Bulan, Kelompok dan Jenis Kelamin di Kabupaten Merangin, 2019
Number of Prisoners by Month, Group and Sex in Merangin Regency, 2019

Bulan Month	Dewasa Adult		Remaja Teenager	
	Laki-laki Male	Perempuan Female	Laki-laki Male	Perempuan Female
(1)	(2)	(3)	(4)	(5)
1. Januari/January
2. Februari/February
3. Maret/March
4. April/April
5. Mei/May
6. Juni/June
7. Juli/July
8. Agustus/August
9. September/September
10. Oktober/October
11. November/November
12. Desember/December
Merangin

Lanjutan Tabel/*Continued Table 2.4.15*

Bulan <i>Month</i>	Anak-anak <i>Kids</i>		Jumlah <i>Total</i>	
	Laki-laki <i>Male</i>	Perempuan <i>Female</i>	Laki-laki <i>Male</i>	Perempuan <i>Female</i>
(1)	(2)	(3)	(4)	(5)
1. Januari/ <i>January</i>
2. Februari/ <i>February</i>
3. Maret/ <i>March</i>
4. April/ <i>April</i>
5. Mei/ <i>May</i>
6. Juni/ <i>June</i>
7. Juli/ <i>July</i>
8. Agustus/ <i>August</i>
9. September/ <i>September</i>
10. Oktober/ <i>October</i>
11. November/ <i>November</i>
12. Desember/ <i>December</i>
Merangin

Catatan/Note: *Data Belum Tersedia

Sumber/Source: Lembaga Pemasarakatan Kabupaten Merangin/*Rehabilitation/Jail Office of Merangin Regency*

Tabel
Table 2.4.16

**Banyaknya Narapidana Menurut Jenis Kejahatan/
Pelanggaran dan Jenis Kelamin di Kabupaten Merangin,
2019**
*Number of Prisoners by Kind of Crime and Sex in Merangin
Regency, 2019*

	Jenis Pelanggaran <i>Kind of Crime</i>	Jenis Kelamin/Sex		Jumlah <i>Total</i>
		Laki-laki <i>Male</i>	Perempuan <i>Female</i>	
	(1)	(2)	(3)	(4)
1.	Politik terhadap Kepala Negara
2.	Ketertiban Umum
3.	Pembakaran
4.	Kesusilaan
5.	Perjudian
6.	Penculikan
7.	Pembunuhan
8.	Penganiayaan
9.	Pencurian
10.	Perampokan
11.	Memeras/Mengancam
12.	Penggelapan
13.	Penipuan
14.	Penadahan
15.	Lain-lain Kejahatan
16.	Kejahatan Ekonomi
17.	Pelanggaran KUHP
18.	Pelanggaran Ekonomi
19.	Narkotika
20.	Psikotropika
21.	Korupsi
22.	Kehutanan
23.	Terorisme
24.	Lain-lain

Catatan/Note: *Data Belum Tersedia

Sumber/Source: Lembaga Pemasyarakatan Kabupaten Merangin/Rehabilitation/Jail Office of Merangin Regency

Tabel
Table 2.4.17

Banyaknya Persil Bidang Tanah yang Diberi Sertifikat di Kabupaten Merangin, 2009-2019
The Amount of The Certificated Land in Merangin Regency, 2009-2019

Tahun Year	Hak Milik Ownership	Hak Guna Bangunan Construction	Hak Pakai User	Hak Guna Usaha Cultivation	Hak Tanggung Dependent	Jumlah Total
(1)	(2)	(3)	(4)	(5)	(6)	(7)
2009	5 139	6	7	0	888	6 040
2010	5 957	4	2	0	558	6 521
2011	6 695	319	58	0	1 870	8 942
2012	1 678	167	82	0	1 465	3 392
2013	4 270	0	62	0	4 300	8 632
2014	3 342	58	84	1	2 791	6 276
2015	5 437	94	95	1	2 405	8 031
2016	4 470	125	71	0	2 263	6 929
2017	15 378	13	-	3	1 711	17 105
2018	13 736	4	45	-	2 037	15 822
2019	11 685	5	141	-	2 842	14 673

Catatan/Note: ...

Sumber/Source: Kantor Pertanahan Kabupaten Merangin/Land Agency of Merangin Regency

Tabel
Table 2.4.18**Banyaknya Peralihan Hak Atas Tanah di Kabupaten Merangin, 2009-2019**
The Amount Change of The Right on Land in Merangin Regency, 2009-2019

Tahun Year	Jual Beli dan Hibah	Warisan	Wakaf	Balik Nama Sebagian	Perubahan Hak	Penggabungan Hak	Jumlah Total
(1)	(2)	(3)	(4)	(5)	(6)	(7)	(8)
2009	674	69	7	658	14	5	1 427
2010	1 661	1 09	1	1 199	0	0	2 970
2011	2 624	95	11	2 465	7	10	5 212
2012	2 864	109	1	1 211	14	73	4 272
2013	2 392	177	1	0	11	0	2 521
2014	1 966	108	3	304	11	8	2 400
2015	2 200	121	10	0	3	19	3 535
2016	2 332	142	7	33	12	5	2 531
2017	1 794	88	5	0	13	8	1 908
2018	1 691	118	2	0	9	11	1 831
2019*

Catatan/Note: *) Data tidak tersedia

Sumber/Source: Kantor Pertanahan Kabupaten Merangin/Land Agency of Merangin Regency

Tabel
Table 2.4.19

**Banyaknya Pencatatan Peralihan Hak Atas Tanah di
Kabupaten Merangin, 2009-2019**
*The Amount of Registered Land Right Change in Merangin
Regency, 2009-2019*

Tahun Year	SKPT	ROYA	Kutipan/Salinan/ Pengecekan	Izin Perubahan Penggunaan Tanah
(1)	(2)	(3)	(4)	(5)
2009	0	846	2 362	0
2010	6	446	2 988	42
2011	31	531	3 710	61
2012	18	854	4 283	53
2013	24	1 056	4 891	64
2014	75	1 098	5 148	45
2015	184	1 114	5 005	65
2016	250	1324	4874	83
2017	203	1 115	3 964	58
2018	229	1 357	4 514	80
2019	155	1 702	6 268	57

Lanjutan Tabel/*Continued Table 2.4.19*

Tahun Year	Ralat Nama	Sertifikat Pengganti	Sita Perwalian/ Waris	Jumlah Total
(1)	(2)	(3)	(4)	(5)
2009	3	0	69	3 280
2010	0	4	92	3 578
2011	5	91	65	4 494
2012	23	105	0	5 336
2013	37	70	0	6 142
2014	37	44	0	6 447
2015	0	68	63	6 434
2016	18	85	0	6 634
2017	24	53	0	5 417
2018	26	38	0	6 249
2019	111	65	1	8 357

Catatan/Note: ...

Sumber/Source: Kantor Pertanahan Kabupaten Merangin/*Land Agency of Merangin Regency*

Tabel
Table 2.4.20

Luas Tanah yang Diberi Izin Perubahan Penggunaan Tanah di Kabupaten Merangin, 2019
The Amount of Permitted Land in Use Changes in Merangin Regency, 2019

Bulan Month	Luas yang Dimohon (m ²)	Luas yang Diberikan (m ²)	Luas Sisa	Jenis Peruntukan
(1)	(2)	(3)	(4)	(5)
1. Januari	6 987	6 987	-	Non Pertanian
2. Februari	27 437	27 437	-	Non Pertanian
3. Maret	20 328	20 328	-	Non Pertanian
4. April	15 000	15 000	-	Non Pertanian
5. Mei	20 041	20 041	-	Non Pertanian
6. Juni	-	-	-	Non Pertanian
7. Juli	44 538	44 538	-	Non Pertanian
8. Agustus	39 436	39 436	-	Non Pertanian
9. September	50 436	50 436	-	Non Pertanian
10. Oktober	-	-	-	Non Pertanian
11. November	17 330	17 330	-	Non Pertanian
12. Desember	20 000	20 000	-	Non Pertanian

Catatan/Note: ...

Sumber/Source: Kantor Pertanahan Kabupaten Merangin/Land Agency of Merangin Regency

Tabel
Table 2.4.21

Luas Tanah yang Diberi Izin Lokasi di Kabupaten Merangin, 2019
The Amount of Permitted Location Land in Merangin Regency, 2019

Bulan Month	Luas yang Dimohon (m ²)	Luas yang Disetujui (m ²)	Jenis Peruntukan Tanah
(1)	(2)	(3)	(4)
1. Januari	59 950 000	42 430 000	Perkebunan Kelapa Sawit
2. Februari	-	-	-
3. Maret	-	-	-
4. April	-	-	-
5. Mei	-	-	-
6. Juni	-	-	-
7. Juli	-	-	-
8. Agustus	30 300	30 300	Pembangunan Fasilitas Jalur Transmisi
9. September	-	-	-
10. Oktober	-	-	-
11. November	280 000	280 000	Pabrik Pengolahan Kelapa Sawit
12. Desember	-	-	-

Catatan/Note: ...

Sumber/Source: Kantor Pertanahan Kabupaten Merangin/Land Agency of Merangin Regency

03

**PENDUDUK DAN KETENAGAKERJAAN
POPULATION AND EMPLOYMENT**

**Kondisi Kependudukan
Kabupaten Merangin**

388 928
Jumlah
Penduduk

51
Kepadatan
Penduduk

Laju
Pertumbuhan
Penduduk **1,42**

Rasio
Jenis
Kelamin **105**



PENJELASAN TEKNIS

1. Sumber utama data kependudukan adalah sensus penduduk yang dilaksanakan setiap sepuluh tahun sekali. Sensus penduduk telah dilaksanakan sebanyak enam kali sejak Indonesia merdeka.
2. Di dalam sensus penduduk, pencacahan dilakukan terhadap seluruh penduduk yang berdomisili di wilayah teritorial Indonesia termasuk warga negara asing kecuali anggota korps diplomatik negara sahabat beserta keluarganya.
3. Metode pengumpulan data dalam sensus dilakukan dengan wawancara antara petugas sensus dengan responden dan juga melalui e-census. Pencatatan penduduk menggunakan konsep usual residence, yaitu konsep di mana penduduk biasa bertempat tinggal. Bagi penduduk yang bertempat tinggal tetap dicacah di mana mereka biasa tinggal, sedangkan untuk penduduk yang tidak bertempat tinggal tetap dicacah di tempat di mana mereka ditemukan petugas sensus pada malam 'Hari Sensus'. Termasuk penduduk yang tidak bertempat tinggal tetap adalah tuna wisma, awak kapal berbendera Indonesia, penghuni perahu/rumah apung, masyarakat terpencil/terasing, dan pengungsi. Bagi mereka

TECHNICAL NOTES

1. *The main source of demographic data is population census, which is conducted every ten years. Population Census has been conducted six times since Indonesia's independence.*
2. *The population census enumerates all residents who domicile in the entire territory of Indonesia including foreign citizens except the diplomatic corps members and their families.*
3. *The method of data collection in a population census involves interviewing respondents and conducting e-census. Enumeration of the population uses the concept of "usual residence", which is the concept of "places where people usually live". De jure was applied to the permanent residents, while de facto was applied to non-permanent residents. The permanent residents were enumerated in place where they normally live, the non-permanent residents were enumerated where they were found by the enumerators, on the night of 'Census Date'. The non permanent residents include homeless people, ship crew, boat people, remote area community, and internally displaced persons. Those who had permanent residence and had been travelling away from their home for six months or more were not enumerated in their permanent*

yang mempunyai tempat tinggal tetap dan sedang bepergian ke luar wilayah lebih dari enam bulan, tidak dicacah di tempat tinggalnya, tetapi dicacah di tempat tujuannya. Untuk tahun yang tidak dilaksanakan sensus penduduk, data kependudukan diperoleh dari hasil proyeksi penduduk. Proyeksi penduduk merupakan suatu perhitungan ilmiah yang didasarkan pada asumsi dari komponen-komponen perubahan penduduk, yaitu kelahiran, kematian, dan migrasi.

4. Penduduk Indonesia adalah semua orang yang berdomisili di wilayah teritorial Indonesia selama 6 bulan atau lebih dan atau mereka yang berdomisili kurang dari 6 bulan tetapi bertujuan menetap.
5. Laju pertumbuhan penduduk adalah angka yang menunjukkan persentase penambahan penduduk dalam jangka waktu tertentu.
6. Kepadatan penduduk adalah rasio banyaknya penduduk per kilometer persegi.
7. Rasio jenis kelamin adalah perbandingan antara penduduk laki-laki dan penduduk perempuan pada suatu wilayah dan waktu tertentu. Biasanya dinyatakan dengan banyaknya penduduk laki-laki untuk 100 penduduk perempuan.

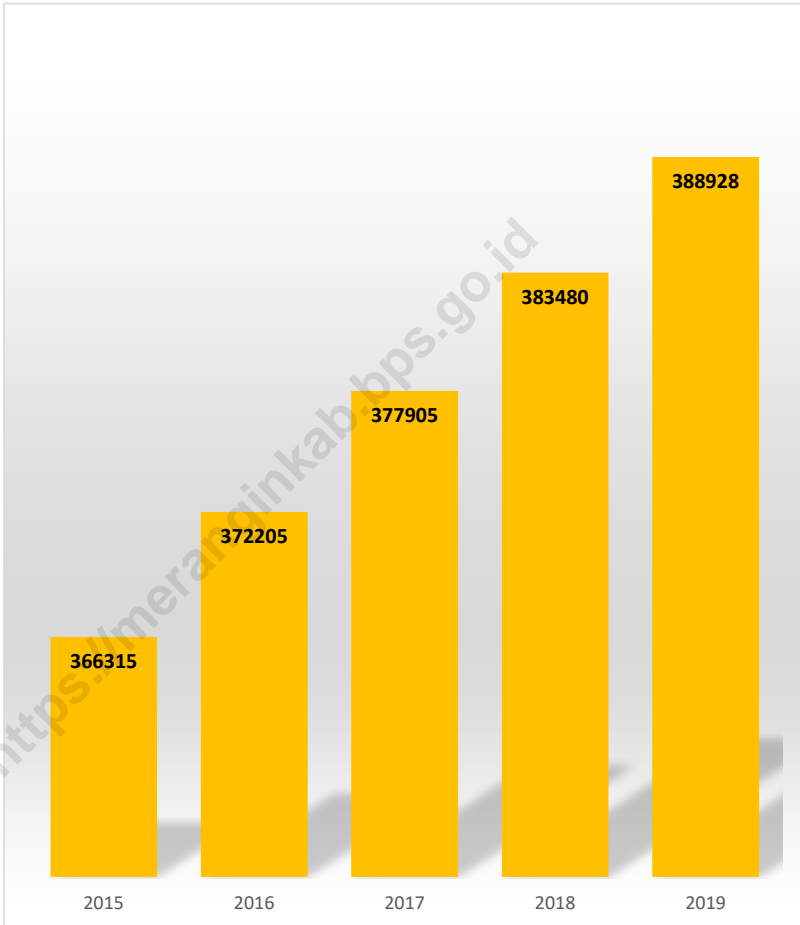
place, but in the place where they were during the census. For the periods where the population census is not conducted, population projection is done to estimate population during those years. The population projection is an estimate based on the demographic components, such as birth, death, and migration.

4. *The population of Indonesia are all residents of the entire territory of Indonesia who have stayed for six months or longer, and those who intended to stay more than six months even though their length of stay is less than six months.*
5. *The growth rate of population is the number that show percentage of population growth within a specified period.*
6. *Population density is ratio of population per square kilometer.*
7. *Sex ratio is the ratio of male population to females population in a given area and time, usually expressed as the number of males for every 100 females.*

ULASAN**DESCRIPTION**

- | | |
|---|--|
| <p>1. Data kependudukan yang disajikan pada Merangin Dalam Angka ini merupakan hasil proyeksi Sensus Penduduk. Tahun 2019, penduduk Merangin berjumlah 388.928 orang. Dibandingkan tahun sebelumnya, penduduk Kabupaten Merangin meningkat sebesar 1,42 persen. Dilihat dari segi kepadatan penduduk tahun 2019, maka rata-rata kepadatan penduduk di Kabupaten Merangin per km² adalah 51 yang berarti bahwa terdapat 51 penduduk untuk setiap kilometer persegi di wilayah Kabupaten Merangin.</p> <p>2. Rasio jenis kelamin di Kabupaten Merangin adalah 105 (lebih dari 100), yang berarti bahwa di Kabupaten Merangin jumlah penduduk laki-laki lebih banyak dibandingkan dengan jumlah penduduk perempuan.</p> | <p>1. <i>Population data presented on Merangin in Figures based on projection of population census. In 2019, the number of population is 388.928, it's increased 1,42 percent than previous year. In terms of population density in 2019, the average density per km² in Merangin Regency is 51 which means there are 51 residents for every square kilometer in the Merangin Regency area.</i></p> <p>2. <i>The sex ratio in Merangin Regency is 105 (more than 100), which means the number of male residents in Merangin Regency is greater than the number of female residents.</i></p> |
|---|--|

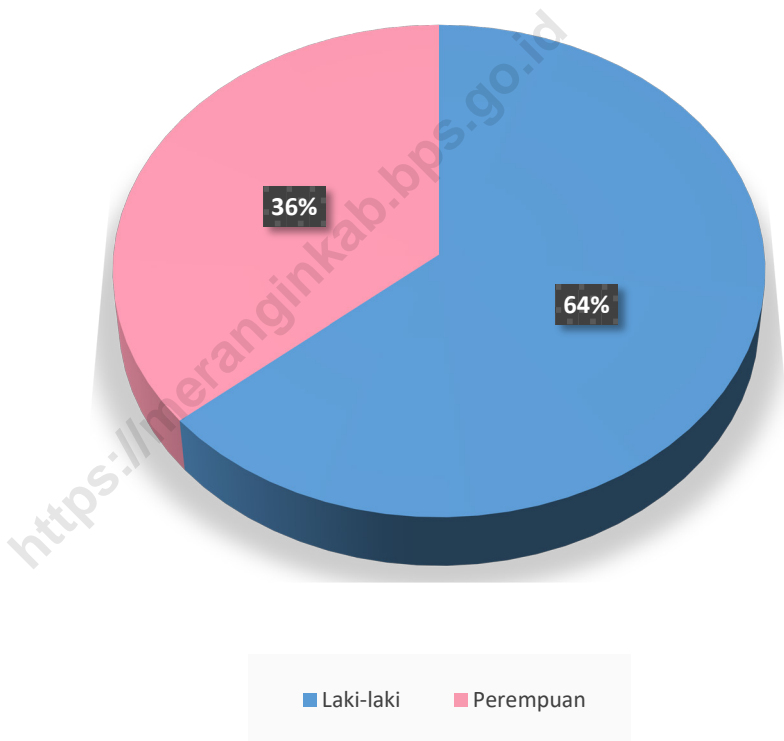
Gambar 3.1 **Jumlah Penduduk di Kabupaten Merangin, 2015-2019**
Figures **Population in Merangin Regency, 2015-2019**



Sumber/Source : Proyeksi Penduduk Indonesia 2010–2020/ indonesia Population Projection 2010–2020

Gambar 3.2
Figures

Jumlah Penduduk Berumur 15 Tahun Ke Atas yang Bekerja Selama Seminggu yang Lalu Menurut Jenis Kelamin di Kabupaten Merangin, 2019
Population Aged 15 Years and Over That Worked During The Previous Week by Sex in Merangin Regency, 2019



Sumber/Source : Survei Angkatan Kerja Nasional Agustus 2019/August National Labor Force Survey 2019

3.1 PENDUDUK POPULATION

Tabel 3.1.1 **Penduduk, Laju Pertumbuhan Penduduk per Tahun, Distribusi Persentase Penduduk, Kepadatan Penduduk, Rasio Jenis Kelamin Penduduk Menurut Kecamatan di Kabupaten Merangin, 2019**
Population, Annual Population Growth Rate, Percentage Distribution of Population, Population Density, and Population Sex Ratio by Subdistrict, 2019

Kecamatan Subdistrict	Penduduk (ribu) Population (thousand)	Laju Pertumbuhan Penduduk per Tahun 2018–2019 Annual Population Growth Rate (%) 2018–2019
(1)	(2)	(3)
Jangkat	9 409	...
Jangkat Timur	9 235	...
Muara Siau	9 913	...
Lembah Masurai	13 206	...
Tiang Pumpung	4 731	...
Pamenang	33 600	...
Pamenang Barat	17 466	...
Renah Pamenang	14 676	...
Pamenang Selatan	10 418	...
Bangko	48 518	...
Bangko Barat	11 059	...
Nalo Tantan	16 393	...
Batang Masumai	10 734	...
Sungai Manau	9 901	...
Renah Pembarap	12 791	...
Pangkalan Jambu	6 216	...
Tabir	27 812	...
Tabir Ulu	8 080	...
Tabir Selatan	29 425	...
Tabir Ilir	8 949	...
Tabir Timur	7 976	...
Tabir Lintas	7 856	...
Margo Tabir	13 219	...
Tabir Barat	9 060	...
Merangin		
Hasil Registrasi/Registration Result	350 643	
Hasil Proyeksi ¹ /Projection Result	388 928	1,42

Lanjutan Tabel/*Continued Table* 3.1.1

Kecamatan <i>Subdistrict</i>	Persentase Penduduk <i>Percentage of Total Population</i>	Kepadatan Penduduk per km ² <i>Population Density per sq.km</i>
(1)	(7)	(8)
Jangkat	2.68	...
Jangkat Timur	2.63	...
Muara Siau	2.83	...
Lembah Masurai	3.77	...
Tiang Pumpung	1.35	...
Pamenang	9.58	...
Pamenang Barat	4.98	...
Renah Pamenang	4.19	...
Pamenang Selatan	2.97	...
Bangko	13.84	...
Bangko Barat	3.15	...
Nalo Tantan	4.68	...
Batang Masumai	3.06	...
Sungai Manau	2.82	...
Renah Pembarap	3.65	...
Pangkalan Jambu	1.77	...
Tabir	7.93	...
Tabir Ulu	2.30	...
Tabir Selatan	8.39	...
Tabir Ilir	2.55	...
Tabir Timur	2.27	...
Tabir Lintas	2.24	...
Margo Tabir	3.77	...
Tabir Barat	2.58	...
Merangin	100,00	51
Hasil Registrasi/ <i>Registration Result</i>		
Hasil Proyeksi ¹ / <i>Projection Result</i>		

Lanjutan Tabel/*Continued Table* 3.1.1

Kecamatan <i>Subdistrict</i>	Rasio Jenis Kelamin <i>Population Sex Ratio</i>
(1)	(11)
Jangkat	105
Jangkat Timur	110
Muara Siau	106
Lembah Masurai	107
Tiang Pumpung	104
Pamenang	106
Pamenang Barat	105
Renah Pamenang	105
Pamenang Selatan	106
Bangko	104
Bangko Barat	106
Nalo Tantan	104
Batang Masumai	104
Sungai Manau	97
Renah Pembarap	106
Pangkalan Jambu	95
Tabir	103
Tabir Ulu	99
Tabir Selatan	107
Tabir Ilir	104
Tabir Timur	106
Tabir Lintas	107
Margo Tabir	103
Tabir Barat	100
Merangin	105,0
<i>Hasil Registrasi/Registration Result</i>	
<i>Hasil Proyeksi ¹/Projection Result</i>	

Catatan/*Note*: ¹Data dari Hasil Proyeksi Penduduk Indonesia 2015–2045 (Pertengahan tahun/Juni)/*Data from the result of Indonesia Population Projection 2015–2045 (mid year/June)*

Sumber/*Source*: Dinas Kependudukan dan Pencatatan Sipil Kabupaten Merangin/*Population and Civil Registration Agency Merangin*

Tabel
Table 3.1.2

Jumlah Penduduk dan Rasio Jenis Kelamin Menurut Kecamatan di Kabupaten Merangin, 2018
Population and Sex Ratio by Subdistrict in Merangin Regency, 2018

Kecamatan <i>Subdistrict</i>	Jenis Kelamin/Sex			Rasio Jenis Kelamin <i>Sex Ratio</i>
	Laki-Laki <i>Male</i>	Perempuan <i>Female</i>	Jumlah <i>Total</i>	
(1)	(2)	(3)	(4)	(5)
Jangkat	4 813	4 596	9 409	105
Jangkat Timur	4 830	4 405	9 235	110
Muara Siau	5 098	4 815	9 913	106
Lembah Masurai	6 838	6 368	13 206	107
Tiang Pumpung	2 415	2 316	4 731	104
Pamenang	17 258	13 342	33 600	106
Pamenang Barat	8 1954	8 512	17 466	105
Renah Pamenang	7 522	7 154	14 676	105
Pamenang Selatan	5 357	5 061	10 418	106
Bangko	24 746	23 772	48 518	104
Bangko Barat	5 678	5 381	11 059	106
Nalo Tantan	8 354	8 039	16 393	104
Batang Masumai	5 460	5 274	10 734	104
Sungai Manau	4 883	5 018	9 901	97
Renah Pembarap	6 571	6 220	12 791	106
Pangkalan Jambu	3 029	3 187	6 216	95
Tabir	14 096	13 716	27 812	103
Tabir Ulu	4 013	4 067	8 080	99
Tabir Selatan	15 186	14 239	29 425	107
Tabirlilir	4 867	4 382	8 949	104
Tabir Timur	4 109	3 867	7 976	106
Tabir Lintas	4 055	3 801	7 856	107
Margo Tabir	6 693	6 526	13 219	103
Tabir Barat	4 541	4 519	9 060	100
MERANGIN	179 066	171 577	350 643	104

Catatan/Note: ...

Sumber/Source: Proyeksi Penduduk Indonesia 2010-2020/Indonesia Population Projection 2010-2020

Tabel
Table 3.1.3**Jumlah Penduduk Menurut Kelompok Umur dan Jenis Kelamin di Kabupaten Merangin, 2019**
Population by Age Group and Sex in Merangin Regency, 2019

Kelompok Umur <i>Age Group</i>	Jenis Kelamin/Sex		
	Laki-Laki <i>Male</i>	Perempuan <i>Female</i>	Jumlah <i>Total</i>
(1)	(2)	(3)	(4)
0-4	12 980	12 249	25 229
5-9	17 904	16 925	34 829
10-14	18 285	17 186	35 471
15-19	15 919	15 370	31 289
20-24	14 151	13 891	28 042
25-29	13 391	14 241	27 632
30-34	14 068	15 664	29 732
35-39	15 664	15 457	31 121
40-44	13 961	13 099	27 060
45-49	11 518	10 781	22 299
50-54	9 406	8 601	18 007
55-59	7 642	7 220	14 862
60-64	6 068	5 006	11 074
65-69	3 884	2 840	6 724
70-74	1 974	1 627	3 601
75+	2 251	1 420	3 671
Jumlah/Total	179 066	171 577	350 643

Catatan/Note: ...

Sumber/Source: Proyeksi Penduduk Indonesia 2010-2020/*Indonesia Population Projection 2010-2020*

**3.2 KETENAGAKERJAAN
EMPLOYMENT**

Tabel 3.2.1 Jumlah Penduduk Berumur 15 Tahun Ke Atas Menurut Jenis Kegiatan Selama Seminggu yang Lalu dan Jenis Kelamin di Kabupaten Merangin, 2019
Population Aged 15 Years and Over by Type of Activity During The Previous Week and Sex in Merangin Regency, 2019

Kegiatan Utama <i>Main Activity</i>	Jenis Kelamin/Sex		
	Laki-Laki <i>Male</i>	Perempuan <i>Female</i>	Jumlah <i>Total</i>
(1)	(2)	(3)	(4)
Angkatan Kerja <i>Economically Active</i>			
Bekerja <i>Working</i>	119 629	67 894	187 523
Pengangguran Terbuka <i>Unemployment</i>	5 087	2 326	7 413
Bukan Angkatan Kerja <i>Economically Inactive</i>			
Sekolah <i>Attending School</i>	11 502	9 985	21 487
Mengurus Rumah Tangga <i>Housekeeping</i>	1 941	52 682	54 623
Lainnya <i>Others</i>	6 761	4 131	10 892
Jumlah/Total	144 920	137 018	281 938

Catatan/Note: ...

Sumber/Source: Survei Angkatan Kerja Nasional Agustus 2019/*August National Labor Force Survey 2019*

Tabel
Table 3.2.2

Penduduk Berumur 15 Tahun ke Atas Menurut Pendidikan Tertinggi yang Ditamatkan dan Jenis Kegiatan Selama Seminggu yang Lalu di Kabupaten Merangin, 2019
Population 15 Years of Age and Over by Educational Attainment and Type of Activity During the Previous Week in Merangin Regency, 2019

Pendidikan Tertinggi yang Ditamatkan ¹ <i>Educational Attainment¹</i>	Angkatan Kerja/ <i>Economically Active</i>			Persentase Bekerja terhadap Angkatan Kerja <i>Percentage of Working to Economically Active</i>
	Bekerja <i>Working</i>	Pengangguran ² <i>Unemployment²</i>	Jumlah Angkatan Kerja <i>Total of Economically Active</i>	
(1)	(2)	(3)	(4)	(5)
0	85 297	1 765	87 062	97.97
1	36 871	510	37 381	98.64
2	44 154	4 591	48 745	90.58
3	21 201	547	21 748	97.48
Jumlah/Total	187 523	7 413	194 936	96.20

Lanjutan Tabel/*Continued Table* 3.2.2

Pendidikan Tertinggi yang Ditamatkan ¹ <i>Educational Attainment ¹</i>	Bukan Angkatan Kerja <i>Not Economically Active</i>	Jumlah Total	Persentase Angkatan Kerja terhadap Penduduk Usia Kerja <i>Percentage of Economically Active to Working Age Population</i>
(1)	(6)	(7)	(8)
0	36 471	123 533	70.48
1	30 424	67 805	55.13
2	17 663	66 408	73.40
3	2 444	24 192	89.90
Jumlah/Total	87 002	281 938	69.14

Catatan/*Note*: ¹ 0. ≤ Sekolah Dasar (SD)/≤ *Primary School*
 1. Sekolah Menengah Pertama/*Junior High School*
 2. Sekolah Menengah Atas/*Senior High School*
 3. Perguruan Tinggi/*Collage*
² 1. Mencari pekerjaan/*Looking for work*
 2. Mempersiapkan usaha/*Establishing a new business/firm*
 3. Merasa tidak mungkin mendapat pekerjaan/*Hopeless of job*
 4. Sudah punya pekerjaan tetapi belum mulai bekerja/*Have a job in future start*

Sumber/*Source*: BPS, Survei Angkatan Kerja Nasional (Sakernas) Agustus/BPS-*Statistics Indonesia, August National Labor Force Survey*

Tabel
Table 3.2.3**Jumlah Penduduk Berumur 15 Tahun Ke Atas yang
Termasuk Angkatan Kerja Menurut Kelompok Umur dan
Jenis Kelamin di Kabupaten Merangin, 2019**
*Population Aged 15 Years and Over who are in Labour Force
by Age Group and Sex in Merangin Regency, 2019*

Kelompok Umur <i>Age Group</i>	Jenis Kelamin/Sex		Jumlah <i>Total</i>
	Laki-Laki <i>Male</i>	Perempuan <i>Female</i>	
(1)	(2)	(3)	(4)
15-19	5 433	3 874	9 307
20-24	13 922	8 669	22 591
25-29	16 890	6 640	23 530
30-34	16 265	8 274	24 539
35-39	16 398	10 059	26 457
40-44	14 882	9 427	24 309
45-49	12 688	7 700	20 388
50-54	10 562	6 981	17 543
55-59	7 426	4 439	11 865
60+	10 250	4 157	14 407
Jumlah/Total	124 716	70 220	194 936

Catatan/Note: ...

Sumber/Source: Survei Angkatan Kerja Nasional Agustus 2019/August National Labor Force Survey 2019

Tabel
Table 3.2.4

Jumlah Penduduk Berumur 15 Tahun Ke Atas yang Bekerja Selama Seminggu yang Lalu Menurut Lapangan Pekerjaan Utama dan Jenis Kelamin di Kabupaten Merangin, 2019
Population Aged 15 Years and Over Who Worked During the Previous Week by Main Industry and Sex in Merangin Regency, 2019

Lapangan Pekerjaan Utama <i>Main Industry</i>	Jenis Kelamin/Sex		Jumlah <i>Total</i>
	Laki-Laki <i>Male</i>	Perempuan <i>Female</i>	
(1)	(2)	(3)	(4)
A	73 245	29 036	102 281
B	9 286	4 240	13 526
C	4 286	2 001	6 287
D	190	0	190
E	247	0	247
F	4 343	0	4 343
G	10 192	13 990	24 182
H	2 605	0	2 605
I	1 443	4 098	5 541

Keterangan/Note:

- A. Pertanian, Kehutanan, dan Perikanan/*Agriculture, Forestry, and Fishery*
- B. Pertambangan dan Penggalian/*Mining and Quarrying*
- C. Industri Pengolahan/*Manufacturing*
- D. Pengadaan Listrik dan Gas/*Electricity and Gas*
- E. Pengadaan Air, Pengelolaan Sampah, Limbah, dan Daur Ulang/*Water Supply, Sewerage, Waste Management, and Remediation Activities*
- F. Konstruksi/*Construction*
- G. Perdagangan Besar dan Eceran, Reparasi Mobil dan Sepeda Motor/*Wholesale and Retail Trade, Repair of Motor Vehicles and Motorcycles*
- H. Transportasi dan Pergudangan/*Transportation and Storage*
- I. Penyediaan Akomodasi dan Makan Minum/*Accommodation and Food Service Activities*

Lanjutan Tabel/*Continued Table 3.2.4*

Lapangan Pekerjaan Utama <i>Main Industry</i>	Jenis Kelamin/Sex		
	Laki-Laki <i>Male</i>	Perempuan <i>Female</i>	Jumlah <i>Total</i>
(1)	(2)	(3)	(4)
J	322	220	542
K	378	301	679
L	0	0	0
M,N	560	160	720
O	6 082	4 589	10 671
P	4 282	5 612	9 894
Q	1 049	2 679	3 728
R,S,T,U	1 119	968	2 087
Jumlah/Total	119 629	67 894	187 523

Keterangan/*Note*:

- J. Informasi dan Komunikasi/*Information and Communication*
- K. Jasa Keuangan dan Asuransi/*Financial and Insurance Activities*
- L. Real Estat/*Real Estate Activities*
- M,N. Jasa Perusahaan/*Business Activities*
- O. Administrasi Pemerintah, Pertahanan dan Jaminan Sosial Wajib/*Public Administration and Defence, Compulsory Social Security*
- P. Jasa Pendidikan/*Education*
- Q. Jasa Kesehatan dan Kegiatan Sosial/*Human Health and Social Work Activities*
- R,S,T,U. Jasa Lainnya/*Other Service Activities*

Catatan/*Note*: ...Sumber/*Source*: Survei Angkatan Kerja Nasional Agustus 2019/*August National Labor Force Survey 2019*

Tabel
Table 3.2.5

Jumlah Penduduk Berumur 15 Tahun Ke Atas yang Bekerja Selama Seminggu yang Lalu Menurut Kelompok Umur dan Jenis Kelamin di Kabupaten Merangin, 2019
Population Aged 15 Years and Over Who Worked During the Previous Week by Age Group and Sex in Merangin Regency, 2019

Kelompok Umur <i>Age Group</i>	Jenis Kelamin/Sex		Jumlah <i>Total</i>
	Laki-Laki <i>Male</i>	Perempuan <i>Female</i>	
(1)	(2)	(3)	(4)
15-19	4 225	2 510	6 735
20-24	11 402	7 940	19 342
25-29	16 591	6 407	22 998
30-34	15 839	8 274	24 113
35-39	16 398	10 059	26 457
40-44	14 741	9 427	24 168
45-49	12 359	7 700	20 059
50-54	10 562	6 981	17 543
55-59	7 262	4 439	11 701
60+	10 250	4 157	14 407
Jumlah/Total	119 629	67 894	187 523

Catatan/Note: ...

Sumber/Source: Survei Angkatan Kerja Nasional Agustus 2019/August National Labor Force Survey 2019

Tabel
Table 3.2.6

Jumlah Penduduk Berumur 15 Tahun Ke Atas yang Bekerja Selama Seminggu yang Lalu Menurut Status Pekerjaan Utama dan Jenis Kelamin di Kabupaten Merangin, 2019
Population Aged 15 Years and Over Who Worked During the Previous Week by Main Employment Status and Sex in Merangin Regency, 2019

Status Pekerjaan Utama <i>Main Employment Status</i>	Jenis Kelamin/Sex		Jumlah <i>Total</i>
	Laki-Laki <i>Male</i>	Perempuan <i>Female</i>	
(1)	(2)	(3)	(4)
Berusaha sendiri <i>Own account worker</i>	33 581	17 018	50 599
Berusaha dibantu buruh tidak tetap/buruh tak dibayar <i>Employer assisted by temporary worker/unpaid worker</i>	20 239	10 546	30 785
Berusaha dibantu buruh tetap/buruh dibayar <i>Employer assisted by permanent worker/paid worker</i>	6 945	1 428	8 373
Buruh/Karyawan/Pegawai <i>Regular employee</i>	43 148	18 096	61 244
Pekerja bebas <i>Casual employee</i>	9 684	2 755	12 439
Pekerja keluarga/tak dibayar <i>Family worker/unpaid worker</i>	6 032	18 051	24 083
Jumlah/Total	119 629	67 894	187 523

Catatan/Note: ...

Sumber/Source: Survei Angkatan Kerja Nasional Agustus 2019/August National Labor Force Survey 2019

Tabel
Table 3.2.7

Jumlah Penduduk Berumur 15 Tahun Ke Atas yang Termasuk Pengangguran Terbuka Menurut Tingkat Pendidikan Tertinggi yang Ditamatkan dan Jenis Kelamin di Kabupaten Merangin, 2019
Population Aged 15 Years and Over who were Categorized Unemployment by Educational Attainment and Sex in Merangin Regency, 2019

Pendidikan Tertinggi yang Ditamatkan <i>Educational Attainment</i>	Jenis Kelamin/Sex		Jumlah Total
	Laki-Laki <i>Male</i>	Perempuan <i>Female</i>	
(1)	(2)	(3)	(4)
Tidak/Belum Pernah Sekolah <i>No Schooling</i>	0	0	0
Tidak/Belum Tamat SD <i>Not Yet Completed Primary School</i>	230	0	230
Sekolah Dasar <i>Primary School</i>	1 300	235	1 535
Sekolah Menengah Pertama <i>Junior High School</i>	176	334	510
Sekolah Menengah Atas <i>Senior High School (General)</i>	2 576	1 328	3 904
SMA Kejuruan <i>Senior High School (Vocational)</i>	441	246	687
Diploma I/II/III/ Akademi <i>Diploma I/II/III/ Academy</i>	0	0	0
Universitas <i>University</i>	364	183	547
Jumlah/Total	5 087	2 326	7 413

Catatan/Note: ...

Sumber/Source: Survei Angkatan Kerja Nasional Agustus 2019/*August National Labor Force Survey 2019*

Tabel
Table 3.2.8

Jumlah Penduduk Berumur 15 Tahun Ke Atas yang Termasuk Pengangguran Terbuka Menurut Kategori Pengangguran Terbuka dan Jenis Kelamin di Kabupaten Merangin, 2019
Population Aged 15 Years and Over who were Categorized Unemployment by Unemployment Derivation and Sex in Merangin Regency, 2019

	Kategori Pengangguran Terbuka <i>Unemployment Derivation</i>	Jenis Kelamin/Sex		Jumlah <i>Total</i>
		Laki-Laki <i>Male</i>	Perempuan <i>Female</i>	
	(1)	(2)	(3)	(4)
1	Mencari Pekerjaan <i>Looking for Work</i>	4 526	1 280	5 806
2	Sedang Mempersiapkan Usaha <i>Establishing A New Business/Firm</i>	141	0	141
3	Merasa Tidak Mungkin Mendapat Pekerjaan <i>Feel Impossible to Get a Job</i>	420	216	636
4	Sudah Punya Pekerjaan tetapi Belum Mulai Bekerja <i>Have A Job in Future Start</i>	0	830	830
	Jumlah/Total	5 087	2 326	7 413

Catatan/Note: ...

Sumber/Source: Survei Angkatan Kerja Nasional Agustus 2019/August National Labor Force Survey 2019

Tabel
Table 3.2.9

**Jumlah Transmigran Menurut Tahun Penempatan di
Kabupaten Merangin**
*Numbers of Transmigrants by Year Being Placed in
Merangin Regency*

Lokasi <i>Location</i>	Tahun Penempatan <i>Year Being Placed</i>	Jumlah Transmigran <i>Number of Transmigrants</i>	
		Kepala Keluarga <i>Head of Household</i>	Jiwa <i>Person</i>
(1)	(2)	(3)	(4)
Pamenang I	1979/1980	450	1 987
Pamenang II	1979/1980	705	3 113
Pamenang III	1979/1980	430	1 848
Pamenang IV	1979/1980	415	1 899
Pamenang V	1981/1982	600	2 373
Pamenang VI	1981-1983	736	3 128
Pamenang VII	1982/1983	674	2 793
Pamenang VIII	1982/1983	436	1 858
Pamenang IX	1982/1983	400	1 678
Pamenang X	1983-1985	787	2 367
Pamenang XI	1984/1985	442	1 754
Pamenang XII	1984/1985	495	1 993
Kubang Ujo I	1980/1981	457	1 971
Kubang Ujo II	1980/1981	343	1 997
Kubang Ujo III	1981/1982	400	1 776
Hitam Ulu I	1981/1982	500	2 134
Hitam Ulu II	1981/1982	500	1 997
Hitam Ulu III	1981/1982	500	2 118
Hitam Ulu IV	1981/1982	380	1 477
Hitam Ulu V	1981/1982	530	2 187
Hitam Ulu VI	1981/1982	500	1 920
Hitam Ulu IX	1983/1984	383	1 582
Hitam Ulu XI	1984/1985	270	1 158
Hitam Ulu XII	1984/1985	473	2 078
Kuamang Kuning XI	1984/1985	395	1 495
Kuamang Kuning XII	1984/1985	206	897
Jumlah/Total			

Lanjutan Tabel/*Continued Table 3.2.9*

Lokasi <i>Location</i>	Tahun Penempatan <i>Year Being Placed</i>	Jumlah Transmigran <i>Number of Transmigrants</i>	
		Kepala Keluarga <i>Head of Household</i>	Jiwa <i>Person</i>
(1)	(2)	(3)	(4)
Kuamang Kuning XIII	1984/1985	254	1 048
Tiang Pumpung	1991/1992	200	743
Pulau Bayur	1992/1993	126	403
Nalo Gedang	1992/1993	125	474
Baru Nalo	1992/1993	125	462
Batang Kibul I	2002	264	889
Batang Kibul II	2002	236	956
Pulau Tebakar	2003-2006	300	1 176

Catatan/Note: ...

Sumber/Source: Survei Angkatan Kerja Nasional Agustus 2019/*August National Labor Force Survey 2019*

04

SOSIAL DAN KESEJAHTERAAN RAKYAT SOCIAL AND WELFARE

Jumlah Sekolah di Bawah Kementrian Pendidikan dan Kebudayaan
di Kabupaten Merangin TA 2019/2020

Taman Kanak-Kanak	198
Sekolah Dasar	321
Sekolah Menengah Pertama	88
Sekolah Menengah Atas	23
Sekolah Menengah Kejuruan	23

PENJELASAN TEKNIS

1. Tidak/belum pernah sekolah adalah mereka yang tidak pernah atau belum pernah terdaftar dan tidak pernah atau belum pernah aktif mengikuti pendidikan di suatu jenjang pendidikan formal. Termasuk juga yang tamat/belum tamat taman kanak-kanak tetapi tidak melanjutkan ke sekolah dasar.
2. Masih bersekolah adalah mereka yang terdaftar dan aktif mengikuti pendidikan formal dan nonformal (Paket A, B, atau C), baik pendidikan dasar, menengah maupun pendidikan tinggi. Bagi mahasiswa yang sedang cuti dianggap masih bersekolah.
3. Tidak bersekolah lagi adalah mereka yang pernah terdaftar dan aktif mengikuti pendidikan di suatu jenjang pendidikan formal dan nonformal (Paket A, B, atau C), tetapi pada saat pencacahan tidak lagi terdaftar dan tidak aktif mengikuti pendidikan.
4. Tamat sekolah adalah menyelesaikan pelajaran yang ditandai dengan lulus ujian akhir pada kelas atau tingkat terakhir suatu jenjang pendidikan di sekolah negeri maupun swasta dengan mendapatkan tanda tamat belajar/ijazah. Seseorang yang belum mengikuti pelajaran pada kelas tertinggi tetapi telah mengikuti ujian akhir dan lulus dianggap tamat sekolah.

TECHNICAL NOTES

1. *Not/never attending school is someone who has never attended or never been registered in a formal education, such as primary, secondary, and tertiary education. Those who just completed kindergarten are considered as never attended school.*
2. *Attending school is someone who is currently attending primary, secondary, or tertiary education, including package A, package B, or package C. College student who postpones his/her study is considered as attending school.*
3. *Not attending school anymore is someone who had enrolled and participated in formal and non-formal education in the past including package A, package B, or package C, but currently does not attend school.*
4. *Completed particular level of education is someone who has completed particular level of education in private or public school and accepting graduation certificate. Someone who has never attended the highest grade but passed the final exam is considered as completed particular level of education.*
5. *Be able to read and write is the ability to read and write at least a simple sentence in any letter of alphabets.*
6. *The Education System in Indonesia consists of 1) a formal education,*

5. Dapat membaca dan menulis artinya dapat membaca dan menulis kata-kata / kalimat sederhana dengan suatu aksara tertentu.
 6. Jalur Pendidikan di Indonesia terdiri atas 1) pendidikan formal, 2) pendidikan nonformal, dan 3) pendidikan informal yang ketiganya dapat saling melengkapi dan memperkaya (Undang-Undang No.20 Tahun 2013 tentang Sistem Pendidikan Nasional).
 7. Jenjang Pendidikan Formal terdiri atas pendidikan dasar, pendidikan menengah, dan pendidikan tinggi. Jenis pendidikan yang diajarkan mencakup pendidikan umum, kejuruan, akademik, profesi, vokasi, keagamaan, dan khusus.
- 2) *non-formal education, and*
3) *informal education that all three can be complementary and enriching (Law No. 20 Year 2013 about The National Education System).*
7. *The Formal Education Level consists of primary education, secondary education, and high education. The kind of education that taught consists of general education, vocational, academic, professional, religious, and specific education.*

ULASAN

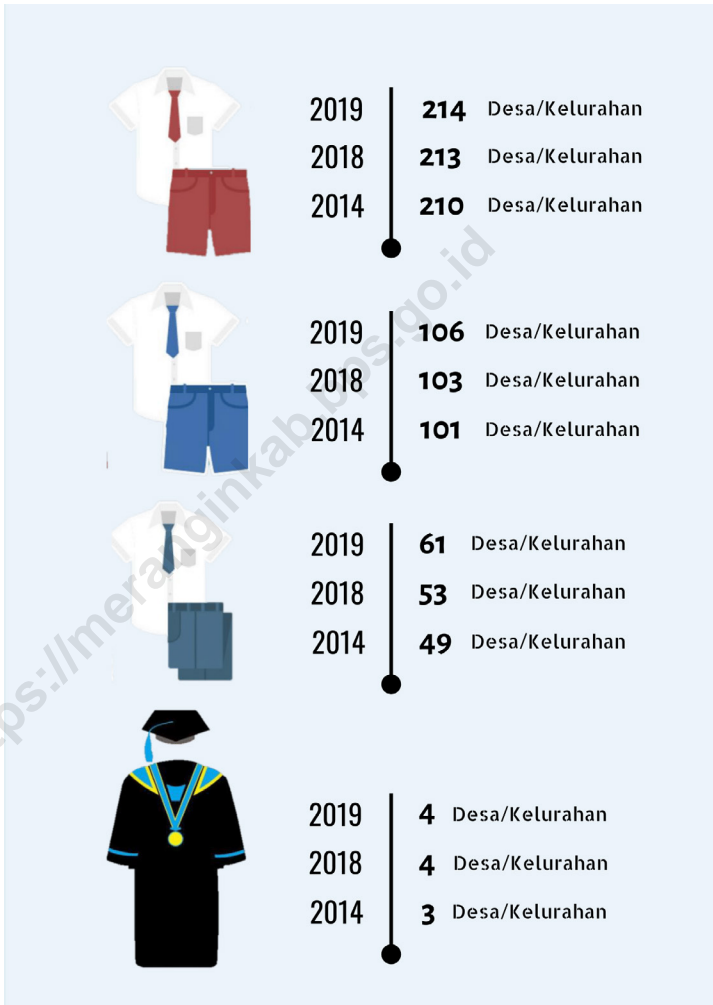
1. Salah satu program pokok pembangunan Kabupaten Merangin adalah meningkatkan pembangunan sektor pendidikan formal mulai dari tingkat sekolah dasar sampai dengan perguruan tinggi dan pendidikan non formal berupa pendidikan dan latihan berbagai bidang pengetahuan keterampilan yang diperlukan untuk pembangunan serta pembinaan generasi muda dan generasi yang sehat jasmani dan rohani.
2. Jumlah sekolah negeri dan swasta di Kabupaten Merangin tahun 2019 adalah :
 - Taman Kanak-kanak = 148
 - Raudatul Athfal = 33
 - Sekolah Dasar = 321
 - Madrasah Ibtidaiyah = 26
 - Sekolah Menengah Pertama = 88
 - Madrasah Tsanawiyah = 41
 - Sekolah Menengah Atas = 23
 - Madrasah Aliyah = 25
 - Sekolah Menengah Kejuruan = 23
3. Penyediaan berbagai sarana kesehatan di Kabupaten Merangin disajikan dalam tabel 4.2.1. Pada tahun 2019 terdapat 3 buah Rumah Sakit Umum Daerah, 7 buah Poliklinik, 32 buah Puskesmas, 90 buah Puskesmas Pembantu, dan 16 buah Apotek.

DESCRIPTION

1. *One of the main program of Merangin Government is to improve the education from elementary school up to university and non formal ones such as both education and training with variety of vocationalities in case to develop and bring up the youth generations and gymnastic in preparing them with health body and spirit.*
2. *The numbers of school in Merangin Regency in 2019 :*
 - *Kindergarten = 148*
 - *Raudhatul Athfal = 33*
 - *Primary School = 321*
 - *Madrasah Ibtidaiyah = 26*
 - *Junior High School = 88*
 - *Madrasah Tsanawiyah = 41*
 - *Senior High School = 23*
 - *Madrasah Aliyah = 25*
 - *Vocational Senior High School = 23*
3. *The health equipment of health item in Merangin Regency were shown at table 4.2.1. In 2019 we could find out 3 Regional Public Hospital, 7 Polyclinic, 32 Public Health Center, and 90 Auxiliary Health Center and 16 Pharmacy.*

Gambar 4.1
Figures

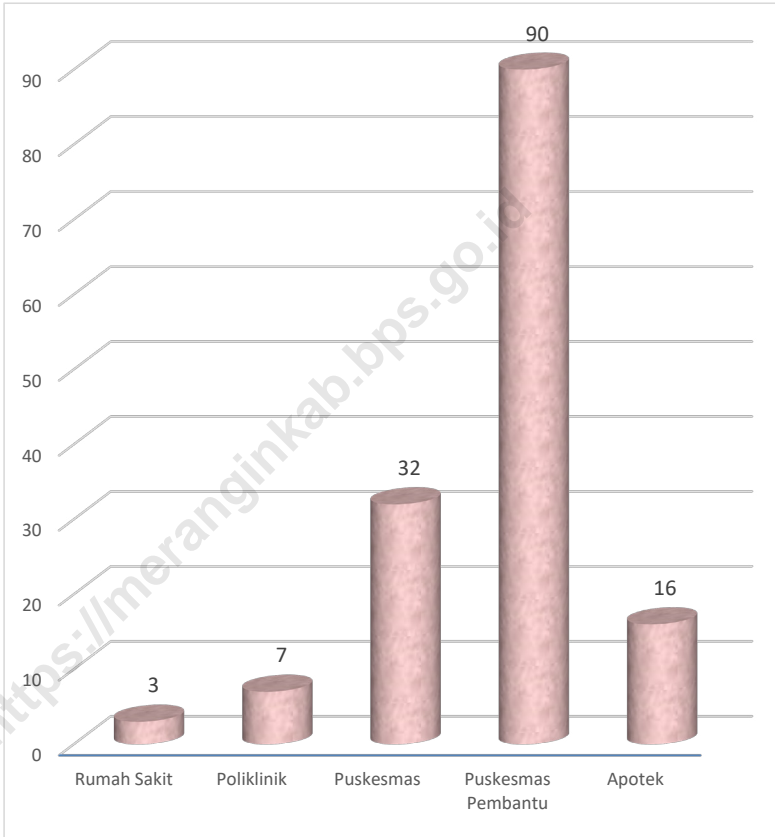
Jumlah Desa¹/Kelurahan yang Memiliki Fasilitas Sekolah menurut Tingkat Pendidikan, 2014– 2019
Number of Villages¹ Having Educational Facilities by Educational Level, 2014– 2019



Sumber/Source : BPS, Pendataan Potensi Desa (Podes)/ BPS–Statistics Indonesia, Village Potential Data Collection

Gambar
Figures 4.2

Jumlah Desa¹/Kelurahan Yang Memiliki Sarana Kesehatan, 2019
Number of Villages¹ Having Health Facilities, 2019



Sumber/Source : BPS, Pendataan Potensi Desa (Podes)/BPS-Statistics Indonesia, Village Potential Data Collecting

4.1 PENDIDIKAN EDUCATION

Tabel
Table 4.1.1

Jumlah Sekolah, Guru, dan Murid Taman Kanak-Kanak (TK) di Bawah Kementerian Pendidikan dan Kebudayaan Menurut Kecamatan di Kabupaten Merangin, 2018/2019 dan 2019/2020
Number of Schools, Teachers, and Pupils in Kindergarten Under The Ministry of Education and Culture by Subdistrict in Merangin Regency, 2018/2019 and 2019/2020

Kecamatan Subdistrict	Sekolah/Schools					
	Negeri/Public		Swasta/Private		Jumlah/Total	
	2018/2019	2019/2020	2018/2019	2019/2020	2018/2019	2019/2020
(1)	(2)	(3)	(4)	(5)	(6)	(7)
Jangkat	0	0	7	6	7	6
Jangkat Timur	0	0	8	9	8	9
Muara Siau	0	0	10	7	10	7
Lembah Masurai	0	0	10	18	10	18
Tiang Pumpung	1	0	2	0	3	0
Pamenang	0	0	15	14	15	14
Pamenang Barat	0	0	5	5	5	5
Renah Pamenang	1	1	6	7	6	8
Pamenang Selatan	0	0	5	5	6	5
Bangko	1	2	20	18	21	20
Bangko Barat	0	0	6	5	6	5
Nalo Tantan	0	0	6	5	6	5
Batang Masumai	0	0	6	5	4	5
Sungai Manau	0	0	9	9	9	9
Renah Pembarap	0	0	7	10	7	10
Pangkalan Jambu	0	0	7	9	7	9
Tabir	0	1	7	6	7	7
Tabir Ulu	0	0	4	4	4	4
Tabir Selatan	0	0	18	21	18	21
Tabir Ilir	0	0	5	5	5	5
Tabir Timur	0	0	0	2	0	2
Tabir Lintas	0	0	6	5	6	5
Margo Tabir	0	0	4	7	4	7
Tabir Barat	0	0	9	12	9	12
Merangin	3	4	182	194	185	198

Lanjutan Tabel/Continued Table 4.1.1

Kecamatan Subdistrict	Guru ¹ /Teachers ¹					
	Negeri/Public		Swasta/Private		Jumlah/Total	
	2018/2019	2019/2020	2018/2019	2019/2020	2018/2019	2019/2020
(1)	(8)	(9)	(10)	(11)	(12)	(13)
Jangkat	...	0	...	18	...	18
Jangkat Timur	...	0	...	46	...	46
Muara Siau	...	0	...	23	...	23
Lembah Masurai	...	0	...	52	...	52
Tiang Pumpung	...	0	...	0	...	0
Pamenang	...	0	...	55	...	55
Pamenang Barat	...	0	...	18	...	18
Renah Pamenang	...	9	...	30	...	39
Pamenang Selatan	...	0	...	16	...	16
Bangko	...	26	...	121	...	147
Bangko Barat	...	0	...	19	...	19
Nalo Tantan	...	0	...	20	...	20
Batang Masumai	...	0	...	22	...	22
Sungai Manau	...	0	...	40	...	40
Renah Pembarap	...	0	...	48	...	48
Pangkalan Jambu	...	0	...	34	...	34
Tabir	...	12	...	22	...	34
Tabir Ulu	...	0	...	14	...	14
Tabir Selatan	...	0	...	89	...	89
Tabir Ilir	...	0	...	21	...	21
Tabir Timur	...	0	...	7	...	7
Tabir Lintas	...	0	...	19	...	19
Margo Tabir	...	0	...	32	...	32
Tabir Barat	...	0	...	39	...	39
Merangin	...	47	...	805	...	852

Lanjutan Tabel/Continued Table 4.1.1

Kecamatan Subdistrict	Murid/Students					
	Negeri/Public		Swasta/Private		Jumlah/Total	
	2018/2019	2019/2020	2018/2019	2019/2020	2018/2019	2019/2020
(1)	(14)	(15)	(16)	(17)	(18)	(19)
Jangkat	88	...	88
Jangkat Timur	146	...	146
Muara Siau	120	...	120
Lembah Masurai	435	...	435
Tiang Pumpung
Pamenang	417	...	417
Pamenang Barat	209	...	209
Renah Pamenang	...	56	...	168	...	224
Pamenang Selatan	88	...	88
Bangko	...	258	...	871	...	1129
Bangko Barat	119	...	119
Nalo Tantan	182	...	182
Batang Masumai	86	...	86
Sungai Manau	215	...	215
Renah Pembarap	161	...	161
Pangkalan Jambu	271	...	271
Tabir	...	103	...	155	...	258
Tabir Ulu	123	...	123
Tabir Selatan	727	...	727
Tabir Ilir	127	...	127
Tabir Timur	67	...	67
Tabir Lintas	120	...	120
Margo Tabir	233	...	233
Tabir Barat	265	...	265
Merangin	...	417	...	5393	...	5810

Catatan/Note: ¹ Jumlah guru termasuk kepala sekolah dan guru/The total of teachers including headmaster and teacher

Sumber/Source: Kementerian Pendidikan dan Kebudayaan, Data Semester Ganjil/Ministry of Educations and Culture, Odd Semester Data

Tabel
Table 4.1.2

**Jumlah Sekolah, Guru, dan Murid Raudatul Athfal (RA)
di Bawah Kementerian Agama Menurut Kecamatan di
Kabupaten Merangin, 2018/2019 dan 2019/2020**
*Number of Schools, Teachers, and Pupils in Raudatul Athfal
(RA) Under The Ministry of Religious Affairs by Subdistrict in
Merangin Regency, 2018/2019 dan 2019/2020*

Kecamatan Subdistrict	Sekolah/Schools		Guru/Teachers		Murid/Pupils	
	2017/2018	2018/2019	2017/2018	2018/2019	2017/2018	2018/2019
(1)	(2)	(3)	(4)	(5)	(6)	(7)
Jangkat	...	2	...	8	...	89
Jangkat Timur	...	-	...	-	...	-
Muara Siau	...	1	...	3	...	21
Lembah Masurai	...	-	...	-	...	-
Tiang Pumpung	...	-	...	-	...	-
Pamenang	...	4	...	14	...	138
Pamenang Barat	...	3	...	16	...	113
Renah Pamenang	...	1	...	3	...	60
Pamenang Selatan	...	1	...	2	...	63
Bangko	...	2	...	13	...	103
Bangko Barat	...	2	...	7	...	60
Nalo Tantan	...	4	...	15	...	104
Batang Masumai	...	-	...	-	...	-
Sungai Manau	...	-	...	-	...	-
Renah Pembarap	...	4	...	16	...	116
Pangkalan Jambu	...	-	...	-	...	-
Tabir	...	1	...	4	...	73
Tabir Ulu	...	-	...	-	...	-
Tabir Selatan	...	8	...	26	...	340
Tabir Ilir	...	-	...	-	...	-
Tabir Timur	...	-	...	-	...	-
Tabir Lintas	...	-	...	-	...	-
Margo Tabir	...	1	...	5	...	67
Tabir Barat	...	-	...	-	...	-
Merangin	...	34	...	132	...	1 347

Catatan/Note: ...

Sumber/Source: Kementerian Agama, Data Semester Ganjil/Ministry of Religious Affairs, Odd Semester Data

Tabel
Table 4.1.3

**Jumlah Sekolah, Guru, dan Murid Sekolah Dasar (SD)
di Bawah Kementerian Pendidikan dan Kebudayaan
Menurut Kecamatan di Kabupaten Merangin, 2018/2019
dan 2019/2020**

**Number of Schools, Teachers, and Pupils in Primary Schools
Under The Ministry of Education and Culture by Subdistrict
in Merangin Regency, 2018/2019 and 2019/2020**

Kecamatan Subdistrict	Sekolah/Schools					
	Negeri/Public		Swasta/Private		Jumlah/Total	
	2018/2019	2019/2020	2018/2019	2019/2020	2018/2019	2019/2020
(1)	(2)	(3)	(4)	(5)	(6)	(7)
Jangkat	15	15	-	-	15	15
Jangkat Timur	16	16	-	-	16	16
Muara Siau	17	17	-	-	17	17
Lembah Masurai	18	18	-	-	18	18
Tiang Pumpung	7	7	-	-	7	7
Pamenang	22	22	-	-	22	22
Pamenang Barat	12	12	2	2	14	14
Renah Pamenang	8	8	-	-	8	8
Pamenang Selatan	7	7	-	-	7	7
Bangko	23	23	2	2	25	25
Bangko Barat	11	11	-	-	11	11
Nalo Tantan	11	11	1	1	12	12
Batang Masumai	13	13	1	1	14	14
Sungai Manau	12	12	-	-	12	12
Renah Pembarap	16	16	-	-	16	16
Pangkalan Jambu	8	8	-	-	8	8
Tabir	22	22	-	-	22	22
Tabir Ulu	10	10	-	-	10	10
Tabir Selatan	15	15	2	2	17	17
Tabir Ilir	10	10	-	-	10	10
Tabir Timur	7	7	-	-	7	7
Tabir Lintas	7	7	-	-	7	7
Margo Tabir	7	7	-	-	7	7
Tabir Barat	19	19	-	-	19	19
Merangin	313	313	8	8	321	321

Lanjutan Tabel/*Continued Table* 4.1.3

Kecamatan Subdistrict	Guru ¹ /Teachers ¹					
	Negeri/Public		Swasta/Private		Jumlah/Total	
	2018/2019	2019/2020	2018/2019	2019/2020	2018/2019	2019/2020
(1)	(8)	(9)	(10)	(11)	(12)	(13)
Jangkat	153	171	-	-	153	171
Jangkat Timur	139	157	-	-	139	157
Muara Siau	131	153	-	-	131	153
Lembah Masurai	167	186	-	-	167	186
Tiang Pumpung	56	55	-	-	56	55
Pamenang	240	252	-	-	240	252
Pamenang Barat	120	114	16	19	136	133
Renah Pamenang	82	86	-	-	82	86
Pamenang Selatan	78	81	-	-	78	81
Bangko	417	414	17	18	434	432
Bangko Barat	116	119	-	-	116	119
Nalo Tantan	111	121	9	5	120	126
Batang Masumai	146	149	31	27	177	176
Sungai Manau	114	123	-	-	114	123
Renah Pembarap	140	152	-	-	140	152
Pangkalan Jambu	74	80	-	-	74	80
Tabir	232	244	-	-	232	244
Tabir Ulu	80	85	-	-	80	85
Tabir Selatan	174	182	15	17	189	199
Tabir Ilir	67	74	-	-	67	74
Tabir Timur	57	64	-	-	57	64
Tabir Lintas	60	61	-	-	60	61
Margo Tabir	77	84	-	-	77	84
Tabir Barat	147	168	-	-	147	168
Merangin	3 178	3375	88	86	3 266	3461

Lanjutan Tabel/Continued Table 4.1.3

Kecamatan Subdistrict	Murid/Students					
	Negeri/Public		Swasta/Private		Jumlah/Total	
	2018/2019	2019/2020	2018/2019	2019/2020	2018/2019	2019/2020
(1)	(14)	(15)	(16)	(17)	(18)	(19)
Jangkat	1 260	1235	-	-	1 260	1235
Jangkat Timur	1 366	1333	-	-	1 366	1333
Muara Siau	1 182	1120	-	-	1 182	1120
Lembah Masurai	2 325	2329	-	-	2 325	2329
Tiang Pumpung	504	497	-	-	504	497
Pamenang	4 103	4005	-	-	4 103	4005
Pamenang Barat	1 847	1786	240	294	2 087	2080
Renah Pamenang	1 448	1408	-	-	1 448	1408
Pamenang Selatan	1 358	1385	-	-	1 358	1385
Bangko	5 765	5661	328	416	6 093	6077
Bangko Barat	1 275	1293	-	-	1 275	1293
Nalo Tantan	1 454	1425	26	54	1 480	1479
Batang Masumai	1 062	1042	484	540	1 546	1582
Sungai Manau	1 347	1330	-	-	1 347	1330
Renah Pembarap	1 540	1522	-	-	1 540	1522
Pangkalan Jambu	777	763	-	-	777	763
Tabir	4 119	4161	-	-	4 119	4161
Tabir Ulu	920	950	-	-	920	950
Tabir Selatan	3 440	3434	140	163	3 580	3597
Tabir Ilir	1 163	1190	-	-	1 163	1190
Tabir Timur	1 031	1019	-	-	1 031	1019
Tabir Lintas	963	941	-	-	963	941
Margo Tabir	1 451	1433	-	-	1 451	1433
Tabir Barat	1 382	1257	-	-	1 382	1257
Merangin	43 082	42519	1 218	1467	44 300	43986

Catatan/Note: ¹ Jumlah guru termasuk kepala sekolah dan guru/The total of teachers including headmaster and teacher

Sumber/Source: Kementerian Pendidikan dan Kebudayaan, Data Semester Ganjil/Ministry of Educations and Culture, Odd Semester Data

Tabel
Table 4.1.4

Jumlah Sekolah, Guru, dan Murid Madrasah Ibtidaiyah (MI) di Bawah Kementerian Agama Menurut Kecamatan Menurut Kecamatan di Kabupaten Merangin, 2018/2019 dan 2019/2020
Number of Schools, Teachers, and Pupils in Madrasah Ibtidaiyah (MI) Under The Ministry of Religious Affairs by Subdistrict in Merangin Regency, 2018/2019 and 2019/2020

Kecamatan Subdistrict	Sekolah/Schools		Guru/Teachers		Murid/Pupils	
	2017/2018	2018/2019	2017/2018	2018/2019	2017/2018	2018/2019
(1)	(2)	(3)	(4)	(5)	(6)	(7)
Jangkat	...	2	...	27	...	250
Jangkat Timur	...	-	...	-	...	-
Muara Siau	...	-	...	-	...	-
Lembah Masurai	...	-	...	-	...	-
Tiang Pumpung	...	-	...	-	...	-
Pamenang	...	5	...	55	...	476
Pamenang Barat	...	-	...	-	...	-
Renah Pamenang	...	2	...	22	...	257
Pamenang Selatan	...	-	...	-	...	-
Bangko	...	2	...	48	...	662
Bangko Barat	...	1	...	11	...	62
Nalo Tantan	...	-	...	-	...	-
Batang Masumai	...	1	...	13	...	75
Sungai Manau	...	1	...	11	...	146
Renah Pembarap	...	4	...	37	...	106
Pangkalan Jambu	...	-	...	-	...	-
Tabir	...	1	...	8	...	60
Tabir Ulu	...	2	...	15	...	172
Tabir Selatan	...	3	...	18	...	149
Tabir Ilir	...	-	...	-	...	-
Tabir Timur	...	-	...	-	...	-
Tabir Lintas	...	1	...	7	...	54
Margo Tabir	...	-	...	-	...	-
Tabir Barat	...	-	...	-	...	-
Merangin	...	25	...	272	...	2 469

Catatan/Note: ...

Sumber/SOURCE: Kementerian Agama, Data Semester Ganjil/Ministry of Religious Affairs, Odd Semester Data

Tabel
Table 4.1.5

Jumlah Sekolah, Guru, dan Murid Sekolah Menengah Pertama (SMP) di Bawah Kementerian Pendidikan dan Kebudayaan Menurut Kecamatan di Kabupaten Merangin, 2018/2019 dan 2019/2020
Number of Schools, Teachers, and Pupils in Junior High Schools Under The Ministry of Education and Culture by Subdistrict in Merangin Regency, 2018/2019 and 2019/2020

Kecamatan Subdistrict	Sekolah/Schools					
	Negeri/Public		Swasta/Private		Jumlah/Total	
	2018/2019	2019/2020	2018/2019	2019/2020	2018/2019	2019/2020
(1)	(2)	(3)	(4)	(5)	(6)	(7)
Jangkat	6	6	-	-	6	6
Jangkat Timur	7	7	-	-	7	7
Muara Siau	4	3	-	-	4	3
Lembah Masurai	5	5	-	-	5	5
Tiang Pumpung	3	3	-	-	3	3
Pamenang	5	5	-	1	5	6
Pamenang Barat	3	3	-	-	3	3
Renah Pamenang	3	3	-	-	3	3
Pamenang Selatan	4	4	1	1	5	5
Bangko	5	5	4	4	9	9
Bangko Barat	2	2	-	-	2	2
Nalo Tantan	3	3	-	-	3	3
Batang Masumai	2	2	1	1	3	3
Sungai Manau	2	1	-	-	2	1
Renah Pembarap	4	4	-	-	4	4
Pangkalan Jambu	1	1	-	-	1	1
Tabir	4	4	-	-	4	4
Tabir Ulu	2	2	-	-	2	2
Tabir Selatan	5	5	-	-	5	5
Tabir Ilir	2	2	-	-	2	2
Tabir Timur	2	2	-	-	2	2
Tabir Lintas	1	1	1	1	2	2
Margo Tabir	1	1	1	1	2	2
Tabir Barat	5	5	-	-	5	5
Merangin	81	79	8	9	89	88

Lanjutan Tabel/Continued Table 4.1.5

Kecamatan Subdistrict	Guru ¹ /Teachers ¹					
	Negeri/Public		Swasta/Private		Jumlah/Total	
	2018/2019	2019/2020	2018/2019	2019/2020	2018/2019	2019/2020
(1)	(8)	(9)	(10)	(11)	(12)	(13)
Jangkat	62	66	-	-	62	66
Jangkat Timur	33	47	-	-	33	47
Muara Siau	36	36	-	-	36	36
Lembah Masurai	56	63	-	-	56	63
Tiang Pumpung	29	37	-	-	29	37
Pamenang	79	88	-	7	79	95
Pamenang Barat	39	41	-	-	39	41
Renah Pamenang	32	34	-	-	32	34
Pamenang Selatan	43	50	4	6	47	56
Bangko	172	175	44	47	216	222
Bangko Barat	19	21	-	-	19	21
Nalo Tantan	48	49	-	-	48	49
Batang Masumai	20	25	10	15	30	40
Sungai Manau	21	20	-	-	21	20
Renah Pembarap	28	38	-	-	28	38
Pangkalan Jambu	17	13	-	-	17	13
Tabir	63	75	-	-	63	75
Tabir Ulu	24	26	-	-	24	26
Tabir Selatan	86	88	-	-	86	86
Tabir Ilir	25	26	-	-	25	26
Tabir Timur	18	21	-	-	18	21
Tabir Lintas	12	9	8	6	20	15
Margo Tabir	37	37	4	4	41	41
Tabir Barat	38	42	-	-	38	42
Merangin	1 037	1125	70	85	1 107	1210

Lanjutan Tabel/Continued Table 4.1.5

Kecamatan Subdistrict	Murid/Students					
	Negeri/Public		Swasta/Private		Jumlah/Total	
	2018/2019	2019/2020	2018/2019	2019/2020	2018/2019	2019/2020
(1)	(14)	(15)	(16)	(17)	(18)	(19)
Jangkat	346	340	-	-	346	340
Jangkat Timur	207	210	-	-	207	210
Muara Siau	180	155	-	-	180	155
Lembah Masurai	571	549	-	-	571	549
Tiang Pumpung	108	98	-	-	108	98
Pamenang	1 026	894	-	-	1 026	894
Pamenang Barat	368	346	-	-	368	346
Renah Pamenang	386	380	-	-	386	380
Pamenang Selatan	502	431	84	139	586	570
Bangko	2 342	2433	312	290	2 654	2723
Bangko Barat	116	133	-	-	116	133
Nalo Tantan	531	523	-	-	531	523
Batang Masumai	83	92	153	177	236	269
Sungai Manau	249	205	-	-	249	205
Renah Pembarap	274	268	-	-	274	268
Pangkalan Jambu	64	50	-	-	64	50
Tabir	1 024	994	-	-	1 024	994
Tabir Ulu	270	257	-	-	270	257
Tabir Selatan	1 100	1035	-	-	1 100	1035
Tabir Ilir	300	269	-	-	300	269
Tabir Timur	225	220	-	-	225	220
Tabir Lintas	52	49	164	164	216	213
Margo Tabir	636	549	94	100	730	654
Tabir Barat	168	205	-	-	168	205
Merangin	11 128	10685	807	853	11 935	11560

Catatan/Note: ¹ Jumlah guru termasuk kepala sekolah dan guru/The total of teachers including headmaster and teacher

Sumber/Source: Kementerian Pendidikan dan Kebudayaan, Data Semester Ganjil/Ministry of Educations and Culture, Odd Semester Data

Tabel
Table 4.1.6

Jumlah Sekolah, Guru, dan Murid Madrasah Tsanawiyah (MTs) di Bawah Kementerian Agama Menurut Kecamatan di Kabupaten Merangin, 2018/2019 dan 2019/2020
Number of Schools, Teachers, and Pupils in Madrasah Tsanawiyah (MTs) Under The Ministry of Religious Affairs by Subdistrict in Merangin Regency, 2018/2019 dan 2019/2020

Kecamatan Subdistrict	Sekolah/Schools		Guru/Teachers		Murid/Pupils	
	2017/2018	2018/2019	2017/2018	2018/2019	2017/2018	2018/2019
(1)	(2)	(3)	(4)	(5)	(6)	(7)
Jangkat	...	2	...	17	...	325
Jangkat Timur	...	1	...	7	...	141
Muara Siau	...	3	...	22	...	629
Lembah Masurai	...	-	...	-	...	-
Tiang Pumpung	...	1	...	14	...	102
Pamenang	...	4	...	68	...	619
Pamenang Barat	...	2	...	43	...	333
Renah Pamenang	...	1	...	12	...	107
Pamenang Selatan	...	2	...	28	...	254
Bangko	...	2	...	46	...	1 333
Bangko Barat	...	-	...	-	...	-
Nalo Tantan	...	2	...	38	...	464
Batang Masumai	...	2	...	27	...	173
Sungai Manau	...	2	...	24	...	223
Renah Pembarap	...	5	...	70	...	942
Pangkalan Jambu	...	1	...	23	...	165
Tabir	...	2	...	32	...	349
Tabir Ulu	...	2	...	23	...	268
Tabir Selatan	...	2	...	26	...	292
Tabir Ilir	...	-	...	-	...	-
Tabir Timur	...	-	...	-	...	-
Tabir Lintas	...	2	...	16	...	265
Margo Tabir	...	2	...	33	...	228
Tabir Barat	...	1	...	9	...	66
Merangin	...	41	...	578	...	7 278

Catatan/Note: ...

Sumber/Source: Kementerian Agama, Data Semester Ganjil/Ministry of Religious Affairs, Odd Semester Data

Tabel
Table 4.1.7

Jumlah Sekolah, Guru, dan Murid Sekolah Menengah Atas (SMA) di Bawah Kementerian Pendidikan dan Kebudayaan Menurut Kecamatan di Kabupaten Merangin, 2018/2019 dan 2019/2020
Number of Schools, Teachers, and Pupils in Senior High Schools Under The Ministry of Education and Culture by Subdistrict in Merangin Regency, 2018/2019 and 2019/2020

Kecamatan Subdistrict	Sekolah/Schools					
	Negeri/Public		Swasta/Private		Jumlah/Total	
	2018/2019	2019/2020	2018/2019	2019/2020	2018/2019	2019/2020
(1)	(2)	(3)	(4)	(5)	(6)	(7)
Jangkat	1	1	-	-	1	1
Jangkat Timur	1	1	-	-	1	1
Muara Siau	1	1	-	-	1	1
Lembah Masurai	1	1	-	-	1	1
Tiang Pumpung	1	1	-	-	1	1
Pamenang	1	1	-	-	1	1
Pamenang Barat	1	1	-	-	1	1
Renah Pamenang	1	1	-	-	1	1
Pamenang Selatan	-	-	-	-	-	-
Bangko	3	3	1	1	4	4
Bangko Barat	-	-	-	-	-	-
Nalo Tantan	1	1	-	-	1	1
Batang Masumai	1	1	-	-	1	1
Sungai Manau	1	1	-	-	1	1
Renah Pembarap	1	1	-	-	1	1
Pangkalan Jambu	-	-	-	-	-	-
Tabir	1	1	-	-	1	1
Tabir Ulu	1	1	-	-	1	1
Tabir Selatan	2	2	-	-	2	2
Tabir Ilir	-	-	-	-	-	-
Tabir Timur	-	-	-	-	-	-
Tabir Lintas	-	-	1	1	1	1
Margo Tabir	1	1	-	-	1	1
Tabir Barat	-	-	1	1	1	1
Merangin	20	20	3	3	23	23

Lanjutan Tabel/*Continued Table* 4.1.7

Kecamatan Subdistrict	Guru ¹ /Teachers ¹					
	Negeri/Public		Swasta/Private		Jumlah/Total	
	2018/2019	2019/2020	2018/2019	2019/2020	2018/2019	2019/2020
(1)	(8)	(9)	(10)	(11)	(12)	(13)
Jangkat	24	24	-	-	24	24
Jangkat Timur	15	17	-	-	15	17
Muara Siau	17	19	-	-	17	19
Lembah Masurai	14	15	-	-	14	15
Tiang Pumpung	7	11	-	-	7	11
Pamenang	31	33	-	-	31	33
Pamenang Barat	42	45	-	-	42	45
Renah Pamenang	32	33	-	-	32	33
Pamenang Selatan	-	-	-	-	-	-
Bangko	94	90	4	6	98	96
Bangko Barat	-	-	-	-	-	-
Nalo Tantan	51	55	-	-	51	55
Batang Masumai	19	24	-	-	19	24
Sungai Manau	16	18	-	-	16	18
Renah Pembarap	18	17	-	-	18	17
Pangkalan Jambu	-	-	-	-	-	-
Tabir	43	43	-	-	43	43
Tabir Ulu	12	16	-	-	12	16
Tabir Selatan	54	57	-	-	54	57
Tabir Ilir	-	-	-	-	-	-
Tabir Timur	-	-	-	-	-	-
Tabir Lintas	-	-	4	6	4	6
Margo Tabir	28	30	-	-	28	30
Tabir Barat	-	-	6	6	6	6
Merangin	517	547	14	18	531	565

Lanjutan Tabel/*Continued Table 4.1.7*

Kecamatan Subdistrict	Murid/Students					
	Negeri/Public		Swasta/Private		Jumlah/Total	
	2018/2019	2019/2020	2018/2019	2019/2020	2018/2019	2019/2020
(1)	(14)	(15)	(16)	(17)	(18)	(19)
Jangkat	198	2018	-	-	198	218
Jangkat Timur	156	176	-	-	156	176
Muara Siau	166	187	-	-	166	187
Lembah Masurai	132	136	-	-	132	136
Tiang Pumpung	75	87	-	-	75	87
Pamenang	488	553	-	-	488	553
Pamenang Barat	1 202	1236	-	-	1 202	1236
Renah Pamenang	487	522	-	-	487	522
Pamenang Selatan	-	-	-	-	-	-
Bangko	1 097	1108	52	72	1 149	1180
Bangko Barat	-	-	-	-	-	-
Nalo Tantan	904	906	-	-	904	906
Batang Masumai	171	176	-	-	171	176
Sungai Manau	339	333	-	-	339	333
Renah Pembarap	112	125	-	-	112	125
Pangkalan Jambu	-	-	-	-	-	-
Tabir	440	424	-	-	440	424
Tabir Ulu	175	193	-	-	175	193
Tabir Selatan	661	644	-	-	661	644
Tabir Iilir	-	-	-	-	-	-
Tabir Timur	-	-	-	-	-	-
Tabir Lintas	-	-	57	84	57	84
Margo Tabir	333	345	-	-	333	345
Tabir Barat	-	-	27	36	27	36
Merangin	7 136	7369	136	176	7 272	7561

Catatan/Note: ¹ Jumlah guru termasuk kepala sekolah dan guru/*The total of teachers including headmaster and teacher*

Sumber/Source: Kementerian Pendidikan dan Kebudayaan, Data Semester Ganjil/*Ministry of Educations and Culture, Odd Semester Data*

Tabel
Table 4.1.8

Jumlah Sekolah, Guru, dan Murid Sekolah Menengah Kejuruan (SMK) di Bawah Kementerian Pendidikan dan Kebudayaan Menurut Kecamatan di Kabupaten Merangin, 2018/2019 dan 2019/2020
Number of Schools, Teachers, and Pupils in Vocational High Schools Under The Ministry of Education and Culture by Subdistrict in Merangin Regency, 2018/2019 and 2019/2020

Kecamatan Subdistrict	Sekolah/Schools		Guru/Teachers		Murid/Pupils	
	2018/2019	2019/2020	2018/2019	2019/2020	2018/2019	2019/2020
(1)	(2)	(3)	(4)	(5)	(6)	(7)
Jangkat	1	1	18	24	38	218
Jangkat Timur	-	1	-	17	-	176
Muara Siau	-	1	-	19	-	187
Lembah Masurai	1	1	10	15	106	136
Tiang Pumpung	-	1	-	11	-	87
Pamenang	2	1	33	33	560	553
Pamenang Barat	1	1	3	45	45	1236
Renah Pamenang	1	1	24	33	446	522
Pamenang Selatan	2	-	42	-	292	-
Bangko	1	4	91	96	1 221	1180
Bangko Barat	-	-	-	-	-	-
Nalo Tantan	2	1	84	55	823	906
Batang Masumai	1	1	16	24	139	176
Sungai Manau	-	1	-	18	-	333
Renah Pembarap	-	1	-	17	-	125
Pangkalan Jambu	1	-	16	-	251	-
Tabir	-	1	-	43	-	424
Tabir Ulu	-	1	-	16	-	193
Tabir Selatan	2	2	46	57	491	644
Tabir Ilir	1	-	11	-	52	-
Tabir Timur	1	-	21	-	150	-
Tabir Lintas	1	1	16	6	175	84
Margo Tabir	1	1	6	30	45	345
Tabir Barat	1	1	15	6	80	36
Merangin	20	23	452	565	4 914	7561

Catatan/Note: ...

Sumber/Source: Kementerian Agama, Data Semester Ganjil/Ministry of Religious Affairs, Odd Semester Data

Tabel
Table 4.1.9

**Jumlah Sekolah, Guru, dan Murid Madrasah Aliyah (MA)
di Bawah Kementerian Agama Menurut Kecamatan di
Kabupaten Merangin, 2017/2018 dan 2018/2019**
*Number of Schools, Teachers, and Pupils in Madrasah Aliyah
(MA) Under the Ministry of Religious Affairs by Subdistrict in
Merangin Regency, 2017/2018 and 2018/2019*

Kecamatan Subdistrict	Sekolah/Schools					
	Negeri/Public		Swasta/Private		Jumlah/Total	
	2017/2018	2018/2019	2017/2018	2018/2019	2017/2018	2018/2019
(1)	(2)	(3)	(4)	(5)	(6)	(7)
Jangkat	...	-	...	2	...	2
Jangkat Timur	...	-	...	-	...	-
Muara Siau	...	-	...	2	...	2
Lembah Masurai	...	-	...	-	...	-
Tiang Pumpung	...	-	...	-	...	-
Pamenang	...	-	...	2	...	2
Pamenang Barat	...	-	...	1	...	1
Renah Pamenang	...	1	...	-	...	1
Pamenang Selatan	...	-	...	-	...	-
Bangko	...	-	...	2	...	2
Bangko Barat	...	-	...	-	...	-
Nalo Tantan	...	-	...	2	...	2
Batang Masumai	...	-	...	1	...	1
Sungai Manau	...	1	...	2	...	3
Renah Pembarap	...	-	...	2	...	2
Pangkalan Jambu	...	-	...	-	...	-
Tabir	...	1	...	1	...	2
Tabir Ulu	...	-	...	1	...	1
Tabir Selatan	...	-	...	1	...	1
Tabir Ilir	...	-	...	-	...	-
Tabir Timur	...	-	...	-	...	-
Tabir Lintas	...	-	...	1	...	1
Margo Tabir	...	-	...	1	...	1
Tabir Barat	...	-	...	1	...	1
Merangin	...	3	...	22	...	25

Lanjutan Tabel/Continued Table 4.1.9

Kecamatan Subdistrict	Guru ¹ /Teachers ¹					
	Negeri/Public		Swasta/Private		Jumlah/Total	
	2017/2018	2018/2019	2017/2018	2018/2019	2017/2018	2018/2019
(1)	(8)	(9)	(10)	(11)	(12)	(13)
Jangkat	...	-	...	19	...	19
Jangkat Timur	...	-	...	-	...	-
Muara Siau	...	-	...	23	...	23
Lembah Masurai	...	-	...	-	...	-
Tiang Pumpung	...	-	...	-	...	-
Pamenang	...	-	...	20	...	20
Pamenang Barat	...	-	...	13	...	13
Renah Pamenang	...	16	...	-	...	16
Pamenang Selatan	...	-	...	-	...	-
Bangko	...	-	...	29	...	29
Bangko Barat	...	-	...	-	...	-
Nalo Tantan	...	-	...	25	...	25
Batang Masumai	...	-	...	12	...	12
Sungai Manau	...	35	...	33	...	68
Renah Pembarap	...	-	...	23	...	23
Pangkalan Jambu	...	-	...	-	...	-
Tabir	...	28	...	16	...	44
Tabir Ulu	...	-	...	19	...	19
Tabir Selatan	...	-	...	8	...	8
Tabir Ilir	...	-	...	-	...	-
Tabir Timur	...	-	...	-	...	-
Tabir Lintas	...	-	...	8	...	8
Margo Tabir	...	-	...	8	...	8
Tabir Barat	...	-	...	4	...	4
Merangin	...	79	...	260	...	339

Lanjutan Tabel/Continued Table 4.1.9

Kecamatan Subdistrict	Murid/Students					
	Negeri/Public		Swasta/Private		Jumlah/Total	
	2017/2018	2018/2019	2017/2018	2018/2019	2017/2018	2018/2019
(1)	(14)	(15)	(16)	(17)	(18)	(19)
Jangkat	...	-	...	89	...	89
Jangkat Timur	...	-	...	-	...	-
Muara Siau	...	-	...	470	...	470
Lembah Masurai	...	-	...	-	...	-
Tiang Pumpung	...	-	...	-	...	-
Pamenang	...	-	...	188	...	188
Pamenang Barat	...	-	...	81	...	81
Renah Pamenang	...	75	...	-	...	75
Pamenang Selatan	...	-	...	-	...	-
Bangko	...	-	...	369	...	369
Bangko Barat	...	-	...	-	...	-
Nalo Tantan	...	-	...	283	...	283
Batang Masumai	...	-	...	84	...	84
Sungai Manau	...	522	...	252	...	774
Renah Pembarap	...	-	...	470	...	470
Pangkalan Jambu	...	-	...	-	...	-
Tabir	...	255	...	75	...	330
Tabir Ulu	...	-	...	121	...	121
Tabir Selatan	...	-	...	11	...	11
Tabir Ilir	...	-	...	-	...	-
Tabir Timur	...	-	...	-	...	-
Tabir Lintas	...	-	...	104	...	104
Margo Tabir	...	-	...	39	...	39
Tabir Barat	...	-	...	28	...	28
Merangin	...	852	...	2 664	...	3 516

Catatan/Note: ...

Sumber/Source: Kementerian Agama, Data Semester Ganjil/Ministry of Religious Affairs, Odd Semester Data

Tabel
Table 4.1.10

Jumlah Desa¹/Kelurahan yang Memiliki Fasilitas Sekolah Menurut Kecamatan dan Tingkat Pendidikan di Kabupaten Merangin, 2014– 2019
Number of Villages¹ Having Educational Facilities by Subdistrict and Educational Level in Merangin Regency, 2014– 2019

Kecamatan Subdistrict	SD Primary School		
	2014	2018	2019
(1)	(2)	(3)	(4)
Jangkat	11	11	11
Jangkat Timur	14	14	14
Muara Siau	15	15	16
Lembah Masurai	14	15	15
Tiang Pumpung	6	6	6
Pamenang	14	14	14
Pamenang Barat	8	8	8
Renah Pamenang	4	4	4
Pamenang Selatan	4	4	4
Bangko	8	8	8
Bangko Barat	6	6	6
Nalo Tantan	7	7	7
Batang Masumai	10	10	10
Sungai Manau	10	10	10
Renah Pembarap	12	12	12
Pangkalan Jambu	8	8	8
Tabir	11	11	11
Tabir Ulu	6	6	6
Tabir Selatan	8	8	8
Tabir Ilir	5	7	7
Tabir Timur	4	4	4
Tabir Lintas	5	5	5
Margo Tabir	6	6	6
Tabir Barat	14	14	14
Merangin	210	213	214

Lanjutan Tabel/*Continued Table 4.1.10*

Kecamatan Subdistrict	SMP Junior High School		
	2014	2018	2019
(1)	(5)	(6)	(7)
Jangkat	6	7	6
Jangkat Timur	7	7	7
Muara Siau	4	5	4
Lembah Masurai	3	4	4
Tiang Pumpung	4	3	3
Pamenang	6	6	6
Pamenang Barat	5	5	5
Renah Pamenang	4	4	4
Pamenang Selatan	3	4	4
Bangko	6	6	6
Bangko Barat	2	2	2
Nalo Tantan	4	4	4
Batang Masumai	3	2	3
Sungai Manau	3	3	4
Renah Pembarap	7	7	7
Pangkalan Jambu	2	3	2
Tabir	6	5	6
Tabir Ulu	3	3	4
Tabir Selatan	6	6	6
Tabir Ilir	2	2	2
Tabir Timur	2	2	2
Tabir Lintas	4	3	4
Margo Tabir	3	3	4
Tabir Barat	6	7	7
Merangin	101	103	106

Lanjutan Tabel/*Continued Table* 4.1.10

Kecamatan Subdistrict	SMA Senior High School		
	2014	2018	2019
(1)	(8)	(9)	(10)
Jangkat	2	2	2
Jangkat Timur	1	1	1
Muara Siau	2	1	2
Lembah Masurai	1	1	1
Tiang Pumpung	0	1	1
Pamenang	1	1	1
Pamenang Barat	3	2	2
Renah Pamenang	2	2	2
Pamenang Selatan	0	0	0
Bangko	2	4	5
Bangko Barat	0	0	0
Nalo Tantan	3	1	2
Batang Masumai	2	1	3
Sungai Manau	1	1	3
Renah Pembarap	1	3	3
Pangkalan Jambu	0	1	1
Tabir	2	2	3
Tabir Ulu	1	1	2
Tabir Selatan	3	3	3
Tabir Ilir	0	1	0
Tabir Timur	0	0	0
Tabir Lintas	3	2	3
Margo Tabir	1	2	1
Tabir Barat	3	2	2
Merangin	34	35	43

Lanjutan Tabel/Continued Table 4.1.10

Kecamatan Subdistrict	SMK Vocational School		
	2014	2018	2019
(1)	(11)	(12)	(13)
Jangkat	1	1	1
Jangkat Timur	0	0	0
Muara Siau	0	0	0
Lembah Masurai	1	2	1
Tiang Pumpung	0	0	0
Pamenang	2	1	1
Pamenang Barat	0	1	1
Renah Pamenang	1	1	1
Pamenang Selatan	1	1	1
Bangko	3	2	1
Bangko Barat	0	0	0
Nalo Tantan	1	1	2
Batang Masumai	1	1	1
Sungai Manau	0	0	0
Renah Pembarap	0	0	0
Pangkalan Jambu	1	1	1
Tabir	0	0	0
Tabir Ulu	0	0	0
Tabir Selatan	1	2	2
Tabir Ilir	0	1	1
Tabir Timur	1	1	1
Tabir Lintas	1	1	1
Margo Tabir	0	0	1
Tabir Barat	0	1	1
Merangin	15	18	18

Lanjutan Tabel/*Continued Table* 4.1.10

Kecamatan Subdistrict	Perguruan Tinggi University		
	2014	2018	2019
(1)	(14)	(15)	(16)
Jangkat	0	0	0
Jangkat Timur	0	0	0
Muara Siau	0	0	0
Lembah Masurai	0	0	0
Tiang Pumpung	0	0	0
Pamenang	0	0	0
Pamenang Barat	0	0	0
Renah Pamenang	0	0	0
Pamenang Selatan	0	0	0
Bangko	3	3	4
Bangko Barat	0	0	0
Nalo Tantan	0	0	0
Batang Masumai	0	0	0
Sungai Manau	0	0	0
Renah Pembarap	0	0	0
Pangkalan Jambu	0	0	0
Tabir	0	0	0
Tabir Ulu	0	0	0
Tabir Selatan	0	0	0
Tabir Ilir	0	0	0
Tabir Timur	0	0	0
Tabir Lintas	0	0	0
Margo Tabir	0	0	0
Tabir Barat	0	0	0
Merangin	3	3	4

Catatan/*Note*: ¹ Desa pada tabel ini termasuk Unit Permukiman Transmigrasi (UPT) yang masih dibina oleh kementerian terkait dan nagari di Kabupaten/Kota Sumatera Barat/*Villages in this table include Transmigration Settlement Unit which is still fostered by the relevant ministries and the nagari in the Province of Sumatera Barat*

Sumber/*Source*: BPS, Pendataan Potensi Desa (Podes)/ *BPS—Statistics Indonesia, Village Potential Data Collection*

Tabel 4.1.11 Angka Partisipasi Murni (APM) dan Angka Partisipasi Kasar (APK) Menurut Jenjang Pendidikan di Kabupaten Merangin, 2019
Net Enrollment Rate and Gross Enrollment Rate by Educational Level in Merangin Regency, 2019

Jenjang Pendidikan <i>Educational Level</i>	APM <i>Net Enrollment Rate</i>	APK <i>Gross Enrollment Rate</i>
(1)	(2)	(3)
SD/MI <i>Elementary School</i>	99.52	114.49
SMP/MTs <i>Junior High School</i>	77.46	87.78
SMA/SMK/MA <i>Senior High School</i>	49.60	64.12

Catatan/Note: ...

Sumber/Source: Survei Sosial Ekonomi Nasional Kor Maret 2019/*National Social Economic Survey Kor, March 2019*

Tabel
Table 4.1.12

Banyaknya Tenaga Pengajar STKIP YPM Bangko Menurut Jurusan/Program Studi, 2019/2020
Number of Teacher STKIP YPM Bangko by Education Qualification, 2019/2020

Jurusan/Program Study Educational Qualification	Tenaga Pengajar/Lecturer				Jumlah Total
	PNSD	YYS	Luar Biasa Part Time Lecturer	Asisten Assistant Lecturer	
(1)	(2)	(3)	(4)	(5)	(6)
1. PBS/Pendidikan Bahasa Indonesia	15
2. PBS/Pendidikan Bahasa Inggris	9
3. PMIPA/Pendidikan Matematika	11
4. IP/Pendidikan Luar Sekolah	12
5. PIPS/Pendidikan Ekonomi	12
6. PMIPA/Pendidikan Biologi	10
Merangin 2019/2020	69

Catatan/Note: ...

Sumber/Source: STKIP YPM Bangko/Nasional STKIP YPM Bangko

Tabel 4.1.13 **Banyaknya Mahasiswa Baru STKIP YPM Bangko Menurut Jurusan/Program Studi, 2019/2020**
Table **Number of Student STKIP YPM Bangko by Education Qualification, 2019/2020**

Jurusan/Program Study Educational Qualification	Mahasiswa/Student		
	Laki-Laki Male	Perempuan Female	Jumlah Total
(1)	(2)	(3)	(4)
1. PBS/Pendidikan Bahasa Indonesia	154
2. PBS/Pendidikan Bahasa Inggris	143
3. PMIPA/Pendidikan Matematika	103
4. IP/Pendidikan Luar Sekolah	307
5. PIPS/Pendidikan Ekonomi	399
6. PMIPA/Pendidikan Biologi	103
Merangin 2019/2020	1 200

Catatan/Note: ...

Sumber/Source: STKIP YPM Bangko/Nasional STKIP YPM Bangko

Tabel
Table 4.1.14**Banyaknya Lulusan Sarjana dan Diploma STKIP YPM
Bangko Menurut Jurusan/Program Studi, 2019/2020**
*Number of Bachelor and Diploma Graduates of STKIP YPM
Bangko by Education Qualification, 2019/2020*

Jurusan/Program Study Educational Qualification	Lulusan/Graduate		
	Laki-Laki Male	Perempuan Female	Jumlah Total
(1)	(2)	(3)	(4)
1. PBS/Pendidikan Bahasa Indonesia (S1)	6	2	8
2. PBS/Pendidikan Bahasa Inggris (S1)	20	4	24
3. PMIPA/Pendidikan Matematika (S1)	6	11	17
4. IP/Pendidikan Luar Sekolah (S1)	20	42	62
5. PIPS/Pendidikan Ekonomi (S1)	9	17	26
6. PMIPA/Pendidikan Biologi (S1)	11	11	22
Merangin 2019/2020	72	87	159

Catatan/Note: ...

Sumber/Source: STKIP YPM Bangko/Nasional STKIP YPM Bangko

Tabel 4.1.15 Banyaknya Dosen Sekolah Tinggi Agama Islam Bangko Menurut Jurusan/Program Studi, 2019/2020
Table *Number of Teacher in STAI Bangko by Education Qualification, 2019/2020*

Jurusan/Program Study Educational Qualification	Tenaga Pengajar/Teacher			
	Tetap Regular	Tidak Tetap Non Regular	Jumlah Total	Lokal Class
(1)	(2)	(3)	(4)	(5)
1. Tarbiyah/PAI	8	15	23	9
2. Tarbiyah/MPI	8	9	17	7
3. Ekonomi Syari'ah	7	10	17	9
4. Manajemen Keuangan Syari'ah	6	6	12	1
5. Ahwal Al-Syakshiyah	7	18	25	4
6. Hukum Tatanegara Islam	6	6	12	2
MERANGIN 2019/2020	42	64	106	32

Catatan/Note: ...

Sumber/Source: STAI Bangko/STAI Bangko

Tabel
Table 4.1.16**Banyaknya Mahasiswa STAI Bangko Menurut Jurusan/
Program Studi, 2019/2020**
*Number of Student STAI Bangko by Education Qualification,
2019/2020*

Jurusan/Program Study Educational Qualification	Mahasiswa/Student		
	Laki-Laki Male	Perempuan Female	Jumlah Total
(1)	(2)	(3)	(4)
1. Tarbiyah/PAI	151	235	386
2. Tarbiyah/MPI	178	254	432
3. Ekonomi Syari'ah	185	208	393
4. Manajemen Keuangan Syari'ah	30	25	55
5. Ahwal Al-Syakshiyah	118	61	179
6. Hukum Tatanegara Islam	39	29	68
Merangin 2019/2020	632	758	1 513
2018/2019	579	697	1 328
2017/2018	358	656	1 014
2016/2017	524	282	806
2015/2016	309	467	778

Catatan/Note: ...

Sumber/Source: STAI Bangko/STAI Bangko

Tabel 4.1.17 Banyaknya Mahasiswa dan Lulusan STIKES Merangin Menurut Program Studi, 2019/2020
Number of Students and Graduated of Health Science College by Study Program, 2019/2020

Angkatan	DIII Kebidanan		S1 Kesehatan Masyarakat**	
	Mahasiswa yang Diterima	Mahasiswa yang Diwisuda	Mahasiswa yang Diterima	Mahasiswa yang Diwisuda
(1)	(2)	(3)	(4)	(5)
2009/2010	92	0	0	0
2010/2011	117	0	0	0
2011/2012	128	0	90	0
2012/2013	123	0	98	0
2013/2014	81	101	52	0
2014/2015	50	104	61	51
2015/2016	25	26	34	13
2016/2017	14	0	34	0
2017/2018	16	65	11	41
2018/2019	19	33	6	61
2019/2020

Catatan/Note: *) Program Studi Dibuka pada TA 2011/2012

Sumber/Source: Sekolah Tinggi Ilmu Kesehatan Merangin/Health Science College of Merangin

Lanjutan Tabel/*Continued Table* 4.1.17

Angkatan	S1 Farmasi	
	Mahasiswa yang Diterima	Mahasiswa yang Diwisuda
	(1)	(2)
2009/2010	0	0
2010/2011	0	0
2011/2012	0	0
2012/2013	0	0
2013/2014	0	0
2014/2015	0	0
2015/2016	0	0
2016/2017	0	0
2017/2018	0	0
2018/2019	24	0
2019/2020

Catatan/Note: *) Program Studi Dibuka pada TA 2011/2012

Sumber/Source: Sekolah Tinggi Ilmu Kesehatan Merangin/*Health Science College of Merangin*

Tabel 4.1.18 Banyaknya Tenaga Pengajar STIKES Merangin Menurut Program Studi dan Tingkat Pendidikan, 2019/2020
Table 4.1.18 Number of Teacher of The Health Science College by Study Program and Education Qualification, 2019/2020

Tingkat Pendidikan <i>Education Qualification</i>	DIII Kebidanan	S1 Kesehatan Masyarakat
(1)	(2)	(3)
S2 Kesehatan
S2 Hukum
S1 Keperawatan
S1 Kedokteran Spesialis Kandungan
S1 Kedokteran Spesialis Anak
S1 Psikologi
DIII Kebidanan
DIV Kebidanan
S2 Kebidanan
Merangin 2019/2020

Catatan/Note: *Data Belum Tersedia

Sumber/Source: Sekolah Tinggi Ilmu Kesehatan Merangin/Health Science College of Merangin

Tabel 4.1.19 Banyaknya Ruangan STIKES Merangin Menurut Klasifikasi, 2019
Number of Room of The Health Science College by Qualification, 2019

Klasifikasi Qualification	Banyaknya Number of
(1)	(2)
Ruang Ketua	1
Ruang Ketua Prodi	3
Ruang Struktural	1
Ruang Dosen	3
Ruang TU	2
Labor Komputer	1
Labor Kebidanan	1
Labor Kesehatan Masyarakat	1
Ruang Perpustakaan	2
Ruang Aula	1
Ruang Belajar	9
Ruang Sidang Ilmiah	1
Pos Satpam	1
Ruang Rapat	1
Ruang Ibadah	1
Ruang Himpunan Mahasiswa	1
Ruang LMPI	1
Ruang LPPM	1
Asrama	1
Kantin	-
Jumlah	32

Catatan/Note: ...

Sumber/Source: Sekolah Tinggi Ilmu Kesehatan Merangin/Health Science College of Merangin

4.2 KESEHATAN HEALTH

Tabel 4.2.1 Jumlah Desa¹/Kelurahan Yang Memiliki Sarana Kesehatan Menurut Kecamatan di Kabupaten Merangin, 2014–2019
Number of Villages¹ Having Health Facilities by Subdistrict in Merangin regency, 2014– 2019

Kecamatan Subdistrict	Rumah Sakit Hospital		
	2014	2018	2019
(1)	(2)	(3)	(4)
Jangkat	0	0	0
Jangkat Timur	0	0	0
Muara Siau	0	0	0
Lembah Masurai	0	0	0
Tiang Pumpung	0	0	0
Pamenang	0	0	0
Pamenang Barat	0	0	0
Renah Pamenang	0	0	0
Pamenang Selatan	0	0	0
Bangko	2	2	3
Bangko Barat	0	0	0
Nalo Tantan	0	0	0
Batang Masumai	0	0	0
Sungai Manau	0	0	0
Renah Pembarap	0	0	0
Pangkalan Jambu	0	0	0
Tabir	0	0	0
Tabir Ulu	0	0	0
Tabir Selatan	0	0	0
Tabir Ilir	0	0	0
Tabir Timur	0	0	0
Tabir Lintas	0	0	0
Margo Tabir	0	0	0
Tabir Barat	0	0	0
Merangin	2	2	3

Lanjutan Tabel/*Continued Table* 4.2.1

Kecamatan <i>Subdistrict</i>	Rumah Sakit Bersalin <i>Maternity Hospital</i>		
	2014	2018	2019
(1)	(5)	(6)	(7)
Jangkat	0	0	0
Jangkat Timur	0	0	0
Muara Siau	0	0	0
Lembah Masurai	0	0	0
Tiang Pumpung	0	0	0
Pamenang	0	0	0
Pamenang Barat	0	0	0
Renah Pamenang	0	0	0
Pamenang Selatan	0	0	0
Bangko	2	0	0
Bangko Barat	0	0	0
Nalo Tantan	0	0	0
Batang Masumai	0	0	0
Sungai Manau	0	0	0
Renah Pembarap	0	0	0
Pangkalan Jambu	0	0	0
Tabir	0	0	0
Tabir Ulu	0	0	0
Tabir Selatan	0	0	0
Tabir Ilir	0	0	0
Tabir Timur	0	0	0
Tabir Lintas	0	0	0
Margo Tabir	0	0	0
Tabir Barat	0	0	0
Merangin	2	0	0

Lanjutan Tabel/Continued Table 4.2.1

Kecamatan Subdistrict	Poliklinik Polyclinic		
	2014	2018	2019
(1)	(8)	(9)	(10)
Jangkat	0	0	0
Jangkat Timur	0	0	0
Muara Siau	0	0	0
Lembah Masurai	0	0	0
Tiang Pumpung	0	0	0
Pamenang	2	2	1
Pamenang Barat	0	0	0
Renah Pamenang	0	0	1
Pamenang Selatan	0	1	1
Bangko	3	2	2
Bangko Barat	0	0	0
Nalo Tantan	0	0	0
Batang Masumai	0	0	1
Sungai Manau	0	0	0
Renah Pembarap	0	0	0
Pangkalan Jambu	0	2	0
Tabir	0	3	0
Tabir Ulu	0	0	0
Tabir Selatan	1	2	1
Tabir Ilir	0	0	0
Tabir Timur	0	0	0
Tabir Lintas	1	1	1
Margo Tabir	0	0	0
Tabir Barat	0	0	0
Merangin	7	13	7

Lanjutan Tabel/*Continued Table* 4.2.1

Kecamatan Subdistrict	Puskesmas Public Health Center		
	2014	2018	2019
(1)	(11)	(12)	(13)
Jangkat	1	3	3
Jangkat Timur	1	2	2
Muara Siau	1	1	1
Lembah Masurai	1	1	1
Tiang Pumpung	1	1	1
Pamenang	2	1	1
Pamenang Barat	1	2	1
Renah Pamenang	1	1	1
Pamenang Selatan	0	1	1
Bangko	2	2	2
Bangko Barat	0	1	1
Nalo Tantan	0	2	1
Batang Masumai	1	1	1
Sungai Manau	1	1	1
Renah Pembarap	1	1	1
Pangkalan Jambu	1	1	1
Tabir	2	2	2
Tabir Ulu	1	1	1
Tabir Selatan	1	1	1
Tabir Ilir	1	5	3
Tabir Timur	1	2	1
Tabir Lintas	0	2	1
Margo Tabir	1	1	2
Tabir Barat	1	1	1
Merangin	23	37	32

Lanjutan Tabel/*Continued Table 4.2.1*

Kecamatan Subdistrict	Puskesmas Pembantu Subsidiary of Public Health Center		
	2014	2018	2019
(1)	(14)	(15)	(16)
Jangkat	4	2	2
Jangkat Timur	11	6	6
Muara Siau	1	1	1
Lembah Masurai	6	5	6
Tiang Pumpung	4	2	3
Pamenang	10	10	9
Pamenang Barat	4	4	4
Renah Pamenang	3	3	3
Pamenang Selatan	4	3	2
Bangko	2	4	4
Bangko Barat	6	5	5
Nalo Tantan	6	6	6
Batang Masumai	3	3	2
Sungai Manau	2	3	2
Renah Pembarap	5	4	5
Pangkalan Jambu	4	8	2
Tabir	2	4	4
Tabir Ulu	2	2	2
Tabir Selatan	7	6	7
Tabir Ilir	3	5	4
Tabir Timur	2	2	1
Tabir Lintas	2	2	2
Margo Tabir	2	2	2
Tabir Barat	5	6	6
Merangin	100	98	90

Lanjutan Tabel/*Continued Table* 4.2.1

Kecamatan <i>Subdistrict</i>	Apotek <i>Pharmacy</i>		
	2014	2018	2019
(1)	(17)	(18)	(19)
Jangkat	0	0	0
Jangkat Timur	0	0	0
Muara Siau	1	0	0
Lembah Masurai	0	0	0
Tiang Pumpung	0	0	0
Pamenang	1	3	2
Pamenang Barat	0	0	1
Renah Pamenang	0	2	0
Pamenang Selatan	1	1	0
Bangko	2	3	4
Bangko Barat	0	1	1
Nalo Tantan	0	0	1
Batang Masumai	0	0	0
Sungai Manau	0	2	1
Renah Pembarap	0	0	0
Pangkalan Jambu	0	0	0
Tabir	1	2	1
Tabir Ulu	0	1	0
Tabir Selatan	3	4	3
Tabir Ilir	0	1	0
Tabir Timur	0	0	0
Tabir Lintas	1	1	1
Margo Tabir	1	1	1
Tabir Barat	0	0	0
Merangin	11	25	16

Catatan/*Note*: ¹ Desa pada tabel ini termasuk Unit Permukiman Transmigrasi (UPT) yang masih dibina oleh kementerian terkait dan nagari di Kabupaten/Kota Sumatera Barat/*Villages in this table include Transmigration Settlement Unit which is still fostered by the relevant ministries and the nagari in the Province of Sumatera Barat*

Sumber/*Source*: BPS, Pendataan Potensi Desa (Podes)/BPS-Statistics Indonesia, Village Potential Data Collecting

Tabel 4.2.2 Jumlah Tenaga Kesehatan Menurut Kecamatan di Kabupaten Merangin, 2019
Number of Medical Personnel by Subdistrict in Merangin Regency, 2019

Kecamatan Subdistrict	Dokter Doctor	Perawat Nurse	Bidan Midwife	Farmasi Pharmaceutical	Ahli Gizi Nutritionist
(1)	(2)	(3)	(4)	(5)	(6)
Jangkat	3	14	30	2	1
Jangkat Timur	1	14	27	2	–
Muara Siau	2	9	23	–	1
Lembah Masurai	2	21	44	2	1
Tiang Pumpung	1	11	11	1	–
Pamenang	3	36	44	1	3
Pamenang Barat	2	14	30	1	1
Renah Pamenang	2	14	14	1	1
Pamenang Selatan	4	7	21	2	–
Bangko	11	46	61	6	4
Bangko Barat	3	9	24	1	–
Nalo Tantan	2	7	25	1	1
Batang Masumai	1	3	19	1	1
Sungai Manau	1	21	33	4	–
Renah Pembarap	1	12	21	2	–
Pangkalan Jambu	2	7	14	–	–
Tabir	6	29	56	3	–
Tabir Ulu	2	14	22	1	–
Tabir Selatan	2	20	25	3	3
Tabir Ilir	4	15	29	1	1
Tabir Timur	2	12	19	2	3
Tabir Lintas	3	3	24	1	–
Margo Tabir	1	27	28	1	–
Tabir Barat	2	21	28	3	1
Merangin	63	386	672	42	22

Catatan/Note: ...

Sumber/Source: Dinas Kesehatan Kabupaten Merangin/Public Health Office of Merangin Regency

Tabel
Table 4.2.3

Jumlah Rumah Sakit Umum, Rumah Sakit Khusus, Rumah Sakit/Rumah Bersalin, Puskesmas, Klinik/Balai Kesehatan, Posyandu, dan Polindes Menurut Kecamatan di Kabupaten Merangin, 2018 dan 2019
Number of General Hospital, Special Hospital, Maternity Hospital and Public Health Center, Medical Clinic, Integrated Service Post, Village maternity Cottage by Subdistrict in Merangin Regency, 2018 and 2019

Kecamatan Subdistrict	Rumah Sakit Umum General Hospital		Rumah Sakit Khusus Special Hospital	
	2018	2019	2018	2019
(1)	(2)	(3)	(4)	(5)
Jangkat
Jangkat Timur
Muara Siau
Lembah Masurai
Tiang Pumpung
Pamenang
Pamenang Barat
Renah Pamenang
Pamenang Selatan
Bangko	3	3
Bangko Barat
Nalo Tantan
Batang Masumai
Sungai Manau
Renah Pembarap
Pangkalan Jambu
Tabir
Tabir Ulu
Tabir Selatan
Tabir Ilir
Tabir Timur
Tabir Lintas
Margo Tabir
Tabir Barat
Merangin	3	3

Lanjutan Tabel/Continued Table 4.2.3

Kecamatan Subdistrict	Rumah Sakit Bersalin/ Rumah Bersalin Maternity Hospital		Puskesmas Public Health Center	
	2018	2019	2018	2019
(1)	(6)	(7)	(8)	(9)
Jangkat	1	1
Jangkat Timur	1	1
Muara Siau	1	1
Lembah Masurai	1	1
Tiang Pumpung	1	1
Pamenang	1	1
Pamenang Barat	1	1
Renah Pamenang	1	1
Pamenang Selatan	1	1
Bangko	2	2
Bangko Barat	1	1
Nalo Tantan	1	1
Batang Masumai	1	1
Sungai Manau	1	1
Renah Pembarap	1	1
Pangkalan Jambu	1	1
Tabir	2	2
Tabir Ulu	1	1
Tabir Selatan	1	1
Tabir Ilir	2	2
Tabir Timur	1	1
Tabir Lintas	1	1
Margo Tabir	1	1
Tabir Barat	1	1
Merangin	27	27

Lanjutan Tabel/Continued Table 4.2.3

Kecamatan Subdistrict	Klinik/Balai Kesehatan Medical Clinic		Posyandu Integrated Service Post		Polindes Village Maternity Cottage	
	2018	2019	2018	2019	2018	2019
(1)	(10)	(11)	(12)	(13)	(14)	(15)
Jangkat	20	20	3	3
Jangkat Timur	34	34	2	2
Muara Siau	6	6	9	9
Lembah Masurai	43	43	3	3
Tiang Pumpung	26	26	–	–
Pamenang	3	3	37	37	4	4
Pamenang Barat	14	14	5	5
Renah Pamenang	14	14	1	1
Pamenang Selatan	1	1	24	24	1	1
Bangko	5	5	37	37	1	1
Bangko Barat	26	26	3	3
Nalo Tantan	13	13	–	–
Batang Masumai	17	17	2	2
Sungai Manau	19	19	–	–
Renah Pembarap	24	24	3	3
Pangkalan Jambu	22	22	1	1
Tabir	30	30	5	5
Tabir Ulu	25	25	–	–
Tabir Selatan	3	3	7	7	6	6
Tabir Ilir	37	37	3	3
Tabir Timur	11	11	2	2
Tabir Lintas	1	1	11	11	1	1
Margo Tabir	28	28	2	2
Tabir Barat	31	31	1	1
Merangin	13	13	556	556	53	53

Catatan/Note: ...

Sumber/Source: Dinas Kesehatan Kabupaten Merangin/Public Health Office of Merangin Regency

Tabel 4.2.4 Jumlah Persalinan Menurut Lingkungan Puskesmas di Kabupaten Merangin, 2019
Number of Birth by Public Health Center in Merangin Regency, 2019

Puskesmas <i>Public Health Centre</i>	Persalinan <i>Birth</i>	Persalinan di Puskesmas <i>Birth at Public Health Centre</i>
(1)	(2)	(3)
Puskesmas Muara Madras	244	154
Puskesmas Rantau Suli	242	114
Puskesmas Muara Siau	205	71
Puskesmas Pasar Masurai	398	234
Puskesmas Sekancing	60	114
Puskesmas Pamenang	671	538
Puskesmas Simpang Limbur	302	241
Puskesmas Meranti	241	236
Puskesmas Tambang Emas	181	116
Puskesmas Bangko	262	260
Puskesmas Pematang Kandis	709	674
Puskesmas Bangko Barat	182	121
Puskesmas Aur Berduri	272	148
Puskesmas Kederasan Panjang	234	141
Puskesmas Sungai Manau	240	57
Puskesmas Simpang Parit	336	147
Puskesmas Sungai Jering	108	41
Puskesmas Pasar Baru	220	137
Puskesmas Rantau Panjang	396	165
Puskesmas Muara Jernih	151	94
Puskesmas Muara Delang	479	459
Puskesmas Kota Raja	60	59
Puskesmas Rantau Limau Manis	111	79
Puskesmas Sungai Bulian	165	124
Puskesmas Tabir Lintas	166	160
Puskesmas Sumber Agung	372	302
Puskesmas Muara Kibul	197	135
Merangin	7 208	5 065

Catatan/Note: ...

Sumber/Source: Dinas Kesehatan Kabupaten Merangin/Public Health Office of Merangin Regency

Tabel
Table 4.2.5

Jumlah Anak Lahir Hidup dan Lahir Mati Menurut Lingkungan Puskesmas di Kabupaten Merangin, 2019
Number of Live Birth and Still Birth by Public Health Center in Merangin Regency, 2019

Puskesmas <i>Public Health Centre</i>	Kelahiran <i>Births</i>	
	Lahir Hidup <i>Live Birth</i>	Lahir Mati <i>Still Birth</i>
(1)	(2)	(3)
Puskesmas Muara Madras	244	1
Puskesmas Rantau Suli	243	1
Puskesmas Muara Siau	206	1
Puskesmas Pasar Masurai	398	1
Puskesmas Sekancing	61	0
Puskesmas Pamenang	670	2
Puskesmas Simpang Limbur	297	5
Puskesmas Meranti	241	0
Puskesmas Tambang Emas	257	4
Puskesmas Bangko	706	2
Puskesmas Pematang Kandis	272	0
Puskesmas Bangko Barat	230	4
Puskesmas Aur Berduri	238	1
Puskesmas Kederasan Panjang	335	1
Puskesmas Sungai Manau	110	0
Puskesmas Simpang Parit	221	0
Puskesmas Sungai Jering	397	4
Puskesmas Pasar Baru	482	2
Puskesmas Rantau Panjang	111	0
Puskesmas Muara Jernih	166	0
Puskesmas Muara Delang	148	3
Puskesmas Kota Raja	371	2
Puskesmas Rantau Limau Manis	199	0
Puskesmas Sungai Bulian	186	2
Puskesmas Tabir Lintas	166	0
Puskesmas Sumber Agung	60	0
Puskesmas Muara Kibul	179	1
Merangin	7 194	37

Catatan/Note: ...

Sumber/Source: Dinas Kesehatan Kabupaten Merangin/Public Health Office of Merangin Regency

Tabel
Table 4.2.6

Jumlah Bayi Lahir, Bayi Berat Badan Lahir Rendah (BBLR), dan Bergizi Kurang di Kabupaten Merangin, 2012-2019
Number of Births, Babies with Low Birth Weights (LBW), and Malnutrition in Merangin Regency, 2012-2019

Kecamatan Subdistrict	Bayi Lahir Births	Berat Bayi Lahir Rendah (BBLR) Low Birth Weights (LBW)	Gizi Kurang Malnutrition
(1)	(2)	(3)	(4)
2013	7 757	121	31
2014	7 579	126	24
2015	7 812	133	16
2016	7 758	140	7
2017	7 348	160	5
2018	7 183	164	15
2019	7 194	139	7

Catatan/Note: ...

Sumber/Source: Dinas Kesehatan Kabupaten Merangin/Public Health Office of Merangin Regency

Tabel
Table 4.2.7

Jumlah Ibu Hamil, Melakukan Kunjungan K1, Melakukan Kunjungan K4, Kurang Energi Kronis (KEK), dan Mendapat Tablet Zat Besi (Fe) di Kabupaten Merangin, 2013-2019
Number of Pregnant Women, Those with One Visit and Four Visits of Antenatal Care, Chronic Energy Deficiency (CED), and Receiving Iron Supplement in Merangin Regency, 2013-2019

Tahun Years	Jumlah Ibu Hamil Pregnant Women	Melakukan Kunjungan K1 One Visit	Melakukan Kunjungan K4 Four Visits	Kurang Energi Kronis (KEK) Chronic Energy Deficiency (CED)	Mendapat Zat Besi (Fe) Receiving Iron Supplement
(1)	(2)	(3)	(4)	(5)	(6)
2013	9 047	8 543	7 835	0	7 660
2014	9 202	8 842	8 102	0	8 003
2015	10 395	8 851	8 230	0	8 463
2016	8 593	8 129	7 959	659	7 910
2017	8 068	8 040	7 509	650	7 263
2018	8 603	7 898	7 480	873	7 383
2019	8 017	7 943	7 385	983	7 227

Catatan/Note: ...

Sumber/Source: Dinas Kesehatan Kabupaten Merangin/Public Health Office of Merangin Regency

Tabel 4.2.8 Jumlah Penderita Penyakit Menurut Jenis Penyakit di Kabupaten Merangin, 2019
Number of Patient Disease by Type of Disease in Merangin Regency, 2019

Puskesmas Public Health Centre	TBC	G0	Kolera	Kulit	Gizi Buruk	Campak
(1)	(2)	(3)	(4)	(5)	(6)	(7)
Puskesmas Muara Madras
Puskesmas Rantau Suli
Puskesmas Muara Siau
Puskesmas Pasar Masurai
Puskesmas Sekancing
Puskesmas Pamenang
Puskesmas Simpang Limbur
Puskesmas Meranti
Puskesmas Tambang Emas
Puskesmas Bangko
Puskesmas Pematang Kandis
Puskesmas Bangko Barat
Puskesmas Aur Berduri
Puskesmas Kederasan Panjang
Puskesmas Sungai Manau
Puskesmas Simpang Parit
Puskesmas Sungai Jering
Puskesmas Pasar Baru
Puskesmas Rantau Panjang
Puskesmas Muara Jernih
Puskesmas Muara Delang
Puskesmas Kota Raja
Puskesmas Rantau Limau Manis
Puskesmas Sungai Bulian
Puskesmas Tabir Lintas
Puskesmas Sumber Agung
Puskesmas Muara Kibul
Merangin

Lanjutan Tabel/*Continued Table* 4.2.8

Puskesmas Public Health Centre	Gondok	Malaria	Pilek	Lepra	Cacar
(1)	(2)	(3)	(4)	(5)	(6)
Puskesmas Muara Madras
Puskesmas Rantau Suli
Puskesmas Muara Siau
Puskesmas Pasar Masurai
Puskesmas Sekancing
Puskesmas Pamenang
Puskesmas Simpang Limbur
Puskesmas Meranti
Puskesmas Tambang Emas
Puskesmas Bangko
Puskesmas Pematang Kandis
Puskesmas Bangko Barat
Puskesmas Aur Berduri
Puskesmas Kederasan Panjang
Puskesmas Sungai Manau
Puskesmas Simpang Parit
Puskesmas Sungai Jering
Puskesmas Pasar Baru
Puskesmas Rantau Panjang
Puskesmas Muara Jernih
Puskesmas Muara Delang
Puskesmas Kota Raja
Puskesmas Rantau Limau Manis
Puskesmas Sungai Bulian
Puskesmas Tabir Lintas
Puskesmas Sumber Agung
Puskesmas Muara Kibul
Merangin

Lanjutan Tabel/*Continued Table 4.2.8*

Puskesmas Public Health Centre	Trachoma	Rabies	Pneumonia Balita	Bronchitis Akut	Tersangka Malaria
(1)	(2)	(3)	(4)	(5)	(6)
Puskesmas Muara Madras
Puskesmas Rantau Suli
Puskesmas Muara Siau
Puskesmas Pasar Masurai
Puskesmas Sekancing
Puskesmas Pamenang
Puskesmas Simpang Limbur
Puskesmas Meranti
Puskesmas Tambang Emas
Puskesmas Bangko
Puskesmas Pematang Kandis
Puskesmas Bangko Barat
Puskesmas Aur Berduri
Puskesmas Kederasan Panjang
Puskesmas Sungai Manau
Puskesmas Simpang Parit
Puskesmas Sungai Jering
Puskesmas Pasar Baru
Puskesmas Rantau Panjang
Puskesmas Muara Jernih
Puskesmas Muara Delang
Puskesmas Kota Raja
Puskesmas Rantau Limau Manis
Puskesmas Sungai Bulian
Puskesmas Tabir Lintas
Puskesmas Sumber Agung
Puskesmas Muara Kibul
Merangin

Catatan/*Note*: *Data Belum Tersedia

Sumber/*Source*: Dinas Kesehatan Kabupaten Merangin/Public Health Office of Merangin Regency

Tabel
Table 4.2.9**Banyaknya Klinik Dan Akseptor Keluarga Berencana Baru
Dalam Kabupaten Merangin, Tahun 2019**
*Number Of Family Planning Clinic And New Acceptor in
Merangin Regency, 2019*

Kecamatan Subdistrict	Banyaknya/Number	
	Klinik KB Family Planning's Clinic	Akseptor KB Baru New Acceptor of Family Planning
(1)	(2)	(3)
Jangkat	3	106
Jangkat Timur	12	92
Muara Siau	10	67
Lembah Masurai	16	40
Tiang Pumpung	8	74
Pamenang	19	218
Pamenang Barat	8	283
Renah Pamenang	6	117
Pamenang Selatan	11	25
Bangko	18	707
Bangko Barat	10	93
Nalo Tantan	3	25
Batang Masumai	10	96
Sungai Manau	6	125
Renah Pembarap	5	90
Pangkalan Jambu	3	36
Tabir	8	147
Tabir Ulu	3	20
Tabir Selatan	24	70
Tabir Ilir	18	111
Tabir Timur	17	81
Tabir Lintas	14	105
Margo Tabir	7	115
Tabir Barat	4	62
MERANGIN	243	2905

Catatan/Note: ...

Sumber/Source: Dinas Pengendalian Penduduk Kabupaten Merangin

Tabel 4.2.10 Target, Realisasi dan Persentase Akseptor KB Baru di Kabupaten Merangin, 2019
Target, Realization and Percentage Of New Family Planning Acceptor in Merangin Regency, 2019

Kecamatan Subdistrict	Target Target	Realisasi Realization	Persentase Percentage
(1)	(2)	(3)	(4)
Jangkat	404	106	26.24
Jangkat Timur	314	92	29.30
Muara Siau	303	67	22.11
Lembah Masurai	439	40	9.11
Tiang Pumpung	151	74	49.01
Pamenang	972	218	22.43
Pamenang Barat	517	283	54.74
Renah Pamenang	447	117	26.17
Pamenang Selatan	316	25	7.91
Bangko	1 168	707	60.53
Bangko Barat	347	93	26.80
Nalo Tantan	732	25	3.42
Batang Masumai	371	96	25.88
Sungai Manau	284	125	44.01
Renah Pembarap	335	90	26.87
Pangkalan Jambu	261	36	13.79
Tabir	819	147	17.95
Tabir Ulu	332	20	6.02
Tabir Selatan	948	70	7.38
Tabir Ilir	482	111	23.03
Tabir Timur	273	81	29.67
Tabir Lintas	269	105	39.03
Margo Tabir	426	115	27.00
Tabir Barat	295	62	21.02
MERANGIN	11 205	2 905	25.93

Catatan/Note: ...

Sumber/Source: Dinas Pengendalian Penduduk Kabupaten Merangin

Tabel 4.2.11
Table**Jumlah Klinik dan Akseptor Keluarga Berencana Aktif Menurut Kecamatan di Kabupaten Merangin, 2019**
Number of Family Planning Clinic and Active Acceptor by Subdistrict in Merangin Regency, 2019

Kecamatan Subdistrict	Banyaknya/Number	
	Klinik KB Family Planning's Clinic	Akseptor KB Baru New Acceptor of Family Planning
(1)	(2)	(3)
Jangkat	3	0
Jangkat Timur	12	168
Muara Siau	10	139
Lembah Masurai	16	261
Tiang Pumpung	8	25
Pamenang	19	308
Pamenang Barat	8	128
Renah Pamenang	6	130
Pamenang Selatan	11	105
Bangko	18	320
Bangko Barat	10	209
Nalo Tantan	3	51
Batang Masumai	10	160
Sungai Manau	6	107
Renah Pembarap	5	116
Pangkalan Jambu	3	0
Tabir	8	153
Tabir Ulu	3	17
Tabir Selatan	24	234
Tabir Ilir	18	182
Tabir Timur	17	235
Tabir Lintas	14	83
Margo Tabir	7	240
Tabir Barat	4	43
Merangin	243	3 414

Catatan/Note: ...

Sumber/Source: Dinas Pengendalian Penduduk Kabupaten Merangin

Tabel 4.2.12 Target, Realisasi dan Persentase Akseptor KB Aktif di Kabupaten Merangin, 2019
Target, Realization and Percentage of Active Family Planning Acceptor in Merangin Regency, 2019

Kecamatan Subdistrict	Target Target	Realisasi Realization	Persentase Percentage
(1)	(2)	(3)	(4)
Jangkat	2 446	0	0.00
Jangkat Timur	1 876	168	8.96
Muara Siau	1 827	139	7.61
Lembah Masurai	2 624	261	9.95
Tiang Pumpung	856	25	2.92
Pamenang	5 777	308	5.33
Pamenang Barat	3 094	128	4.14
Renah Pamenang	2 689	130	4.83
Pamenang Selatan	1 876	105	5.60
Bangko	7 061	320	4.53
Bangko Barat	2 053	209	10.18
Nalo Tantan	4 689	51	1.09
Batang Masumai	2 308	160	6.93
Sungai Manau	1 764	107	6.07
Renah Pembarap	1 912	116	6.07
Pangkalan Jambu	1 485	0	0.00
Tabir	4 834	153	3.17
Tabir Ulu	1 942	17	0.88
Tabir Selatan	5 498	234	4.26
Tabir Ilir	2 961	182	6.15
Tabir Timur	1 700	235	13.82
Tabir Lintas	1 560	83	5.32
Margo Tabir	2 545	240	9.43
Tabir Barat	1 641	43	2.62
Merangin	67 018	3 414	5.09

Catatan/Note: ...

Sumber/Source: Dinas Pengendalian Penduduk Kabupaten Merangin

Tabel 4.2.13 Jumlah PUS, Realisasi dan Persentase Akseptor KB Aktif di Kabupaten Merangin, 2019
Number of Couples of Childbearing Age, Realization and Percentage of Active Family Planning Acceptor in Merangin Regency, 2019

Kecamatan Subdistrict	PUS	Realisasi Realization	Persentase Percentage
(1)	(2)	(3)	(4)
Jangkat	2 118	0	0.00
Jangkat Timur	2 091	168	8.03
Muara Siau	2 258	139	6.16
Lembah Masurai	2 655	261	9.83
Tiang Pumpung	1 025	25	2.44
Pamenang	6 175	308	4.99
Pamenang Barat	3 731	128	3.43
Renah Pamenang	2 941	130	4.42
Pamenang Selatan	1 955	105	5.37
Bangko	7 377	320	4.34
Bangko Barat	2 291	209	9.12
Nalo Tantan	3 415	51	1.49
Batang Masumai	2 020	160	7.92
Sungai Manau	2 208	107	4.85
Renah Pembarap	2 609	116	4.45
Pangkalan Jambu	1 508	0	0.00
Tabir	5 474	153	2.80
Tabir Ulu	1 855	17	0.92
Tabir Selatan	6 050	234	3.87
Tabir Ilir	2 262	182	8.05
Tabir Timur	1 712	235	13.73
Tabir Lintas	1 667	83	4.98
Margo Tabir	3 081	240	7.95
Tabir Barat	1 934	43	2.22
MERANGIN	70 421	3 414	4.85

Catatan/Note: ...

Sumber/Source: Dinas Pengendalian Penduduk Kabupaten Merangin

Tabel 4.2.14 Banyaknya Akseptor KB Baru Menurut Alat Kontrasepsi yang Dipergunakan di Kabupaten Merangin, 2019
Number of New Acceptor by Contraceptive Method in Merangin Regency, 2019

Kecamatan Subdistrict	IUD	MOP	MOW	IMPLAN
(1)	(2)	(3)	(4)	(5)
Jangkat	26	0	0	49
Jangkat Timur	10	0	0	11
Muara Siau	0	0	0	5
Lembah Masurai	1	0	0	0
Tiang Pumpung	0	0	0	5
Pamenang	17	0	3	27
Pamenang Barat	6	0	0	117
Renah Pamenang	6	0	0	10
Pamenang Selatan	1	0	0	4
Bangko	29	0	65	12
Bangko Barat	0	0	0	13
Nalo Tantan	2	0	0	15
Batang Masumai	1	0	1	54
Sungai Manau	0	0	1	8
Renah Pembarap	0	0	0	11
Pangkalan Jambu	0	0	0	0
Tabir	12	0	0	35
Tabir Ulu	1	0	0	4
Tabir Selatan	0	0	0	6
Tabir Ilir	0	0	0	18
Tabir Timur	4	0	0	5
Tabir Lintas	2	0	0	32
Margo Tabir	1	0	0	6
Tabir Barat	0	0	0	6
MERANGIN	119	0	70	453

Lanjutan Tabel/*Continued Table* 4.2.14

Kecamatan Subdistrict	Suntikan Injection	Pil Pill	Kondom Condom
(1)	(2)	(3)	(4)
Jangkat	17	14	0
Jangkat Timur	48	21	2
Muara Siau	44	18	0
Lembah Masurai	33	6	0
Tiang Pumpung	63	6	0
Pamenang	140	28	3
Pamenang Barat	131	25	4
Renah Pamenang	74	19	8
Pamenang Selatan	15	5	0
Bangko	444	150	7
Bangko Barat	70	8	2
Nalo Tantan	2	3	3
Batang Masumai	38	2	0
Sungai Manau	75	40	1
Renah Pembarap	68	11	0
Pangkalan Jambu	22	14	0
Tabir	87	13	0
Tabir Ulu	15	0	0
Tabir Selatan	63	1	0
Tabir Ilir	78	15	0
Tabir Timur	70	2	0
Tabir Lintas	55	15	1
Margo Tabir	102	6	0
Tabir Barat	55	1	0
MERANGIN	1 809	423	31

Catatan/*Note*: ...Sumber/*Source*: Dinas Pengendalian Penduduk Kabupaten Merangin

Tabel 4.2.15 Banyaknya Akseptor KB Aktif Menurut Alat Kontrasepsi yang Dipergunakan di Kabupaten Merangin, 2019
Number of Active Acceptor by Contraceptive Method in Merangin Regency, 2019

Kecamatan Subdistrict	IUD	MOP	MOW	IMPLAN
(1)	(2)	(3)	(4)	(5)
Jangkat	0	0	0	0
Jangkat Timur	0	0	0	0
Muara Siau	0	0	0	7
Lembah Masurai	2	0	0	1
Tiang Pumpung	0	0	0	0
Pamenang	0	0	0	2
Pamenang Barat	0	0	0	0
Renah Pamenang	6	0	0	7
Pamenang Selatan	0	0	0	0
Bangko	5	0	0	8
Bangko Barat	0	0	0	1
Nalo Tantan	0	0	0	16
Batang Masumai	0	0	0	5
Sungai Manau	0	0	0	3
Renah Pembarap	0	0	0	14
Pangkalan Jambu	0	0	0	0
Tabir	0	0	0	0
Tabir Ulu	0	0	0	0
Tabir Selatan	0	0	0	0
Tabir Ilir	0	0	0	2
Tabir Timur	0	0	0	8
Tabir Lintas	0	0	0	1
Margo Tabir	6	0	0	21
Tabir Barat	0	0	0	1
MERANGIN	19	0	0	97

Lanjutan Tabel/*Continued Table* 4.2.15

Kecamatan Subdistrict	Suntikan Injection	Pil Pill	Kondom Condom
(1)	(2)	(3)	(4)
Jangkat	0	0	0
Jangkat Timur	160	8	0
Muara Siau	73	57	2
Lembah Masurai	190	67	1
Tiang Pumpung	22	3	0
Pamenang	240	65	1
Pamenang Barat	120	7	1
Renah Pamenang	112	4	1
Pamenang Selatan	83	22	0
Bangko	267	37	3
Bangko Barat	155	53	0
Nalo Tantan	29	6	0
Batang Masumai	133	22	0
Sungai Manau	93	11	0
Renah Pembarap	80	21	1
Pangkalan Jambu	0	0	0
Tabir	116	36	1
Tabir Ulu	17	0	0
Tabir Selatan	220	14	0
Tabir Ilir	165	10	5
Tabir Timur	207	19	1
Tabir Lintas	77	4	1
Margo Tabir	205	8	0
Tabir Barat	42	0	0
MERANGIN	2 806	474	18

Catatan/*Note*: ...Sumber/*Source*: Dinas Pengendalian Penduduk Kabupaten Merangin

Tabel
Table 4.2.16**Banyaknya Pasien Rawat Inap di Rumah Sakit DKT di Kabupaten Merangin, 2019**
Number of Patient in DKT Hospital in Merangin Regency, 2019

Poliklinik Polyclinic	Semester I	Semester II	Jumlah Total
(1)	(2)	(3)	(4)
1. Kebidanan/Midwifer
2. Dalam/Internis
3. Bedah/Operated
4. Mata/Eye
5. Anak/Children
6. Perinatal/Prenatal
7. VIP DP
Merangin

Catatan/Note: *Data Belum Tersedia

Sumber/Source: RS DKT Bangko/DKT Hospital Bangko

Tabel
Table 4.2.17**Banyaknya Pasien Rawat Jalan di Rumah Sakit DKT di Kabupaten Merangin, 2019**
Number of General Patient in DKT Hospital in Merangin Regency, 2019

Poliklinik Polyclinic	Semester I	Semester II	Jumlah Total
(1)	(2)	(3)	(4)
1. Kebidanan/Midwifer
2. Dalam/Internis
3. Bedah/Operated
4. Mata/Eye
5. Anak/Children
6. Perinatal/Prenatal
7. VIP DP
Merangin

Catatan/Note: *Data Belum Tersedia

Sumber/Source: RS DKT Bangko/DKT Hospital Bangko

Tabel 4.2.18 Banyaknya Pasien Rawat Inap dengan Kartu BPJS di RSD Kol. Abunjani di Kabupaten Merangin, 2019
Table *Number of Patient with Health Insurance in Kol. Abunjani Hospital in Merangin Regency, 2019*

Poliklinik Polyclinic	Semester I	Semester II	Jumlah Total
(1)	(2)	(3)	(4)
1. Kebidanan/Midwifer
2. Dalam/Internis
3. Bedah/Operated
4. ICU
5. VIP Anak/VIP Children
6. Fisioterapi/Physiotherapy
7. VIP Baru/New VIP
8. Terpadu
9. VIP Depati Payun
10. Kebidanan Bayi
11. Perinatologi
Merangin

Catatan/Note: *Data Belum Tersedia

Sumber/Source: RS DKT Bangko/DKT Hospital Bangko

Tabel
Table 4.2.19

**Banyaknya Pasien Rawat Jalan dengan Kartu BPJS di RSD
Kol. Abunjani di Kabupaten Merangin, 2019**
*Number of Out Patient with Health Insurance in Kol.
Abunjani Hospital in Merangin Regency, 2019*

Poliklinik Polyclinic	Semester I	Semester II	Jumlah Total
(1)	(2)	(3)	(4)
1. Kebidanan/Midwifer
2. Dalam/Internis
3. Bedah/Operated
4. Mata/Eye
5. Anak/Children
6. Fisioterapi/Physiotherapy
7. Gigi/Dentition
8. Gizi/Nutritions
9. Paru/Liver
10. Akupuntur
11. THT
Merangin

Catatan/Note: *Data Belum Tersedia

Sumber/Source: RS DKT Bangko/DKT Hospital Bangko

Tabel
Table 4.2.20**Banyaknya Pasien Rawat Jalan Umum di RSD Kol.
Abunjani di Kabupaten Merangin, 2019**
**Number of Out General Patient in Kol. Abunjani Hospital in
Merangin Regency, 2019**

Poliklinik Polyclinic	Semester I	Semester II	Jumlah Total
(1)	(2)	(3)	(4)
1. Kebidanan/Midwifer
2. Dalam/Internis
3. Bedah/Operated
4. Mata/Eye
5. Anak/Children
6. Fisioterapi/Physiotherapy
7. Gigi/Dentition
8. Gizi/Nutritions
9. Paru/Liver
10. Akupuntur
11. THT
Merangin

Catatan/Note: *Data Belum Tersedia

Sumber/Source: RS DKT Bangko/DKT Hospital Bangko

4.3 AGAMA DAN SOSIAL LAINNYA RELIGION AND OTHER SOCIAL AFFAIRS

Tabel 4.3.1 Jumlah Desa¹/Kelurahan yang Mengalami Bencana Alam² Menurut Kecamatan di Kabupaten Merangin, 2011–2018
Number of Villages¹ that Had Natural Disaster² by Subdistrict in Merangin Regency, 2011– 2018

Kecamatan Subdistrict	Banjir/Flood		
	2011	2014	2018
(1)	(2)	(3)	(4)
Jangkat	3	0	0
Jangkat Timur	0	0	0
Muara Siau	1	0	1
Lembah Masurai	0	2	2
Tiang Pumpung	0	0	1
Pamenang	6	4	1
Pamenang Barat	1	1	1
Renah Pamenang	0	0	1
Pamenang Selatan	0	0	2
Bangko	0	1	1
Bangko Barat	0	0	1
Nalo Tantan	4	5	2
Batang Masumai	2	0	0
Sungai Manau	4	6	8
Renah Pembarap	0	0	0
Pangkalan Jambu	5	5	6
Tabir	5	9	7
Tabir Ulu	2	6	5
Tabir Selatan	0	0	2
Tabir Ilir	3	2	2
Tabir Timur	1	1	1
Tabir Lintas	1	1	2
Margo Tabir	1	1	1
Tabir Barat	0	12	14
Merangin	39	56	61

Lanjutan Tabel/*Continued Table 4.3.1*

Kecamatan Subdistrict	Gempa Bumi/ <i>Earthquake</i>		
	2011	2014	2018
(1)	(5)	(6)	(7)
Jangkat	11	0	4
Jangkat Timur	4	13	0
Muara Siau	0	0	0
Lembah Masurai	0	0	3
Tiang Pumpung	0	0	0
Pamenang	0	0	0
Pamenang Barat	0	0	0
Renah Pamenang	0	0	0
Pamenang Selatan	0	0	0
Bangko	0	0	0
Bangko Barat	0	0	6
Nalo Tantan	0	0	0
Batang Masumai	0	0	0
Sungai Manau	0	0	0
Renah Pembarap	0	0	1
Pangkalan Jambu	0	0	0
Tabir	0	0	0
Tabir Ulu	0	6	0
Tabir Selatan	0	0	0
Tabir Ilir	0	0	0
Tabir Timur	0	0	0
Tabir Lintas	0	0	0
Margo Tabir	0	0	0
Tabir Barat	0	0	0
Merangin	15	19	14

Lanjutan Tabel/*Continued Table* 4.3.1

Kecamatan Subdistrict	Tanah Longsor/ <i>Landslide</i>		
	2011	2014	2018
(1)	(8)	(9)	(10)
Jangkat	0	0	2
Jangkat Timur	0	0	2
Muara Siau	5	1	7
Lembah Masurai	0	2	9
Tiang Pumpung	0	0	0
Pamenang	1	0	1
Pamenang Barat	0	0	0
Renah Pamenang	0	0	0
Pamenang Selatan	0	0	0
Bangko	1	0	1
Bangko Barat	0	0	0
Nalo Tantan	0	0	0
Batang Masumai	0	0	0
Sungai Manau	1	7	0
Renah Pembarap	0	0	0
Pangkalan Jambu	1	0	0
Tabir	0	1	0
Tabir Ulu	0	0	0
Tabir Selatan	0	0	0
Tabir Ilir	0	0	0
Tabir Timur	0	0	0
Tabir Lintas	0	1	0
Margo Tabir	0	0	1
Tabir Barat	0	4	7
Merangin	9	16	30

Catatan/*Note*: ¹ Desa pada tabel ini termasuk Unit Permukiman Transmigrasi (UPT) yang masih dibina oleh kementerian terkait dan nagari di Kabupaten/Kota Sumatera Barat/*Villages in this table are included in Transmigration Settlement Unit which is still fostered by the relevant ministries and the nagari in the Province of Sumatera Barat*

² Terjadi dalam tiga tahun terakhir sampai dengan saat pencacahan/*Occured during the last three years by the time of enumeration*

Sumber/*Source*: BPS, Pendataan Potensi Desa (Podes)/*BPS-Statistics Indonesia, Village Potential Data Collecting*

Tabel
Table 4.3.2**Banyaknya Jemaah Haji Menurut Kecamatan dan Jenis Kelamin di Kabupaten Merangin, 2019**
Number of Moslem Pilgrims by Subdistrict and Sex in Merangin Regency, 2019

Kecamatan <i>Subdistrict</i>	Jenis Kelamin/Sex		Jumlah <i>Total</i>
	Laki-laki <i>Male</i>	Perempuan <i>Female</i>	
(1)	(2)	(3)	(4)
Jangkat	5	8	13
Jangkat Timur	0	0	0
Muara Siau	11	11	22
Lembah Masurai	0	0	0
Tiang Pumpung	2	1	3
Pamenang	57	67	124
Pamenang Barat	26	16	42
Renah Pamenang	7	9	16
Pamenang Selatan	14	15	29
Bangko	53	66	119
Bangko Barat	5	8	13
Nalo Tantan	6	4	10
Batang Masumai	11	13	24
Sungai Manau	10	16	26
Renah Pembarap	4	4	8
Pangkalan Jambu	2	5	7
Tabir	34	39	73
Tabir Ulu	6	11	17
Tabir Selatan	34	39	73
Tabir Ilir	5	11	16
Tabir Timur	0	0	0
Tabir Lintas	1	2	3
Margo Tabir	9	10	19
Tabir Barat	3	2	5
Merangin	305	357	357

Catatan/Note: ...

Sumber/Source: Kementerian Agama Kabupaten Merangin/Ministry of Religious Affairs of Merangin Regency

Tabel
Table 4.3.3

Banyaknya Jemaah Haji yang Meninggal/Hilang Menurut Jenis Kelamin di Kabupaten Merangin, 2006-2019
Number of Moslem Pilgrims who Died/Lost by Sex in Merangin Regency, 2006-2019

Tahun	Jenis Kelamin/Sex		Jumlah Total
	Laki-laki Male	Perempuan Female	
(1)	(2)	(3)	(4)
2006
2007
2008
2009
2010
2011
2012
2013
2014
2015
2016
2017
2018
2019	1	2	3

Catatan/Note: ...

Sumber/Source: Kementerian Agama Kabupaten Merangin/Ministry of Religious Affairs of Merangin Regency

Tabel
Table 4.3.4

Banyaknya Jemaah Haji yang Diberangkatkan ke Tanah Suci Menurut Kecamatan dan Jenis Pekerjaan di Kabupaten Merangin, 2019
Number of Moslem Pilgrims Which Dispatched to The Holy Land by Subdistrict and Type of Employment in Merangin Regency, 2019

Kecamatan Subdistrict	Jenis Pekerjaan				
	PNS	TNI/POLRI	BUMN	Swasta	Pedagang
(1)	(2)	(3)	(4)	(5)	(6)
Jangkat	9	0	0	14	17
Jangkat Timur	5	0	0	6	5
Muara Siau	0	0	0	0	1
Lembah Masurai	0	0	0	3	5
Tiang Pumpung	0	0	0	8	12
Pamenang	0	0	0	2	0
Pamenang Barat	0	0	0	0	1
Renah Pamenang	0	0	0	2	2
Pamenang Selatan	0	0	0	0	0
Bangko	0	0	0	0	0
Bangko Barat	3	0	0	12	13
Nalo Tantan	0	0	0	0	0
Batang Masumai	21	0	0	22	48
Sungai Manau	2	0	0	1	0
Renah Pembarap	2	0	0	1	4
Pangkalan Jambu	0	0	0	3	3
Tabir	1	0	0	0	1
Tabir Ulu	0	0	0	1	0
Tabir Selatan	3	0	0	1	0
Tabir Ilir	1	0	0	2	2
Tabir Timur	0	0	0	0	1
Tabir Lintas	0	0	0	0	0
Margo Tabir	0	0	0	0	0
Tabir Barat	0	0	0	0	0
Merangin	47	0	0	78	115

Catatan/Note: ...

Sumber/Source: Kementerian Agama Kabupaten Merangin/Ministry of Religious Affairs of Merangin Regency

Lanjutan Tabel/*Continued Table* 4.3.4

Kecamatan <i>Subdistrict</i>	Jenis Pekerjaan				Jumlah
	Petani	Ibu Rumah Tangga	Pelajar/ Mahasiswa	Lain-lain	
(1)	(2)	(3)	(4)	(5)	(6)
Jangkat	47	28	0	9	124
Jangkat Timur	16	10	0	0	42
Muara Siau	7	8	0	0	16
Lembah Masurai	9	12	0	0	29
Tiang Pumpung	29	17	0	7	73
Pamenang	7	8	0	0	17
Pamenang Barat	7	8	0	0	16
Renah Pamenang	7	8	0	0	19
Pamenang Selatan	2	1	0	0	3
Bangko	3	2	0	0	5
Bangko Barat	24	21	0	0	73
Nalo Tantan	0	0	0	0	0
Batang Masumai	12	16	0	0	119
Sungai Manau	2	3	2	0	10
Renah Pembarap	9	8	0	0	24
Pangkalan Jambu	11	9	0	0	26
Tabir	5	0	0	0	7
Tabir Ulu	3	4	0	0	8
Tabir Selatan	4	5	0	0	13
Tabir Ilir	9	8	0	0	22
Tabir Timur	5	7	0	0	13
Tabir Lintas	0	0	0	0	0
Margo Tabir	3	0	0	0	3
Tabir Barat	0	0	0	0	0
Merangin	221	183	2	16	662

Catatan/Note: ...

Sumber/Source: Kementerian Agama Kabupaten Merangin/*Ministry of Religious Affairs of Merangin Regency*

Tabel
Table 4.3.5

Banyaknya Jemaah Haji yang Diberangkatkan ke Tanah Suci Menurut Kecamatan dan Kelompok Umur di Kabupaten Merangin, 2019
Number of Moslem Pilgrims Which Dispatched to The Holy Land by Subdistrict and Age in Merangin Regency, 2019

Kecamatan Subdistrict	Kelompok Umur							Jumlah
	<20	21-30	31-40	41-50	51-60	61-70	>70	
(1)	(2)	(3)	(4)	(5)	(6)	(7)	(8)	(9)
Jangkat	0	1	14	46	55	8	0	124
Jangkat Timur	0	1	2	8	29	2	0	42
Muara Siau	0	0	6	4	5	0	1	16
Lembah Masurai	0	0	0	14	11	4	0	29
Tiang Pumpung	0	0	5	17	38	13	0	73
Pamenang	0	0	3	4	10	0	0	17
Pamenang Barat	0	0	0	3	8	5	0	16
Renah Pamenang	0	0	1	4	11	3	0	19
Pamenang Selatan	0	0	0	0	3	0	0	3
Bangko	0	0	0	0	4	0	1	5
Bangko Barat	0	0	8	14	37	14	0	73
Nalo Tantan	0	0	0	0	0	0	0	0
Batang Masumai	0	0	3	23	71	20	2	119
Sungai Manau	0	1	1	2	6	0	0	10
Renah Pembarap	0	0	6	11	6	0	1	24
Pangkalan Jambu	0	0	0	4	16	6	0	26
Tabir	0	0	0	2	2	2	1	7
Tabir Ulu	0	0	0	0	8	0	0	8
Tabir Selatan	0	0	0	2	5	6	0	13
Tabir Ilir	0	0	0	3	7	12	0	22
Tabir Timur	0	0	0	0	8	5	0	13
Tabir Lintas	0	0	0	0	0	0	0	0
Margo Tabir	0	0	0	0	1	0	2	3
Tabir Barat	0	0	0	0	0	0	0	0
Merangin	0	3	49	161	341	100	8	662

Catatan/Note: ...

Sumber/Source: Kementerian Agama Kabupaten Merangin/Ministry of Religious Affairs of Merangin Regency

Tabel
Table 4.3.6

Banyaknya Jemaah Haji yang Diberangkatkan ke Tanah Suci Menurut Kecamatan dan Kelompok Pendidikan di Kabupaten Merangin, 2019
Number of Moslem Pilgrims Which Dispatched to The Holy Land by Subdistrict and Type of Education in Merangin Regency, 2019

Kecamatan Subdistrict	Kelompok Pendidikan					
	SD	SLTP	SLTA	DI-DIII	DIV-S1	S2/S3
(1)	(2)	(3)	(4)	(5)	(6)	(7)
Jangkat	16	6	41	22	39	0
Jangkat Timur	19	0	5	5	12	1
Muara Siau	9	0	7	0	0	0
Lembah Masurai	16	0	11	0	2	0
Tiang Pumpung	48	0	18	0	7	0
Pamenang	15	0	2	0	0	0
Pamenang Barat	13	0	3	0	0	0
Renah Pamenang	11	2	6	0	0	0
Pamenang Selatan	2	0	1	0	0	0
Bangko	5	0	0	0	0	0
Bangko Barat	32	6	26	0	9	0
Nalo Tantan	0	0	0	0	0	0
Batang Masumai	29	12	30	17	31	0
Sungai Manau	2	0	2	2	4	0
Renah Pembarap	14	6	0	2	2	0
Pangkalan Jambu	21	1	2	1	1	0
Tabir	5	0	0	0	2	0
Tabir Ulu	8	0	0	0	0	0
Tabir Selatan	8	1	2	0	2	0
Tabir Ilir	18	1	1	0	2	0
Tabir Timur	8	1	1	1	2	0
Tabir Lintas	0	0	0	0	0	0
Margo Tabir	1	0	1	0	1	0
Tabir Barat	0	0	0	0	0	0
Merangin	300	36	159	50	116	1

Catatan/Note: ...

Sumber/Source: Kementerian Agama Kabupaten Merangin/Ministry of Religious Affairs of Merangin Regency

4.4 KEMISKINAN POVERTY

Tabel 4.4.1 **Garis Kemiskinan, Jumlah, dan Persentase Penduduk Miskin di Kabupaten Merangin, 2012–2019**
Table 4.4.1 **Poverty Line, Number, and Percentage of Poor People in Merangin Regency, 2012–2019**

Tahun Year	Garis Kemiskinan (rupiah/kapita/bulan) Poverty Line (rupiah/capita/month)	Jumlah Penduduk Miskin (ribu) Number of Poor People (thousand)	Persentase Penduduk Miskin Percentage of Poor People
(1)	(2)	(3)	(4)
2012	263 934	28.25	8.09
2013	284 393	33.13	9.31
2014	296 348	33.90	9.37
2015	310 997	35.77	9.80
2016	325 181	36.89	9.95
2017	347 523	35.48	9.43
2018	374 250	33.95	8.88
2019	406 466	32.88	8.48

Catatan/Note: ...

Sumber/Source: BPS, Survei Sosial Ekonomi Nasional Maret/BPS-Statistics Indonesia, March National Socioeconomic Survey

Tabel
Table 4.4.2

Indeks Kedalaman Kemiskinan dan Indeks Keparahan Kemiskinan di Kabupaten Merangin, 2012–2019
Poverty Gap Index and Poverty Severity Index in Merangin Regency, 2012–2019


Tahun Year	Indeks Kedalaman Kemiskinan Poverty Gap Index	Indeks Keparahan Kemiskinan Poverty Severity Index
(1)	(2)	(3)
2012	1.19	0.37
2013	1.49	0.37
2014	1.39	0.33
2015	1.57	0.32
2016	1.77	0.49
2017	1.69	0.52
2018	1.86	0.57
2019	1.39	0.38

Catatan/Note: ...

Sumber/Source: BPS, Survei Sosial Ekonomi Nasional Maret/BPS-Statistics Indonesia, March National Socioeconomic Survey

05

**PERTANIAN, KEHUTANAN, PETERNAKAN,
DAN PERIKANAN
AGRICULTURE, FORESTRY, LIVESTOCK,
AND FISHERY**



**Produksi
Tanaman Sayuran
Kabupaten Merangin**

PENJELASAN TEKNIS

TECHNICAL NOTES

1. Tanaman sayuran dan buah-buahan semusim Tanaman sayuran semusim adalah tanaman sumber vitamin, garam mineral dan lain-lain yang dikonsumsi dari bagian tanaman yang berupa daun, bunga, buah, dan umbinya, yang berumur kurang dari satu tahun.
2. Tanaman buah-buahan semusim adalah tanaman sumber vitamin, garam mineral, dan lain-lain yang dikonsumsi dari bagian tanaman yang berupa buah, berumur kurang dari satu tahun, tidak berbentuk pohon/rumpun tetapi menjalar dan berbatang lunak.
3. Tanaman buah-buahan tahunan adalah tanaman sumber vitamin, garam mineral, dan lain-lain yang dikonsumsi dari bagian tanaman yang berupa buah dan merupakan tanaman tahunan.
4. Tanaman sayuran tahunan adalah tanaman sumber vitamin, garam mineral, dan lain-lain yang dikonsumsi dari bagian tanaman yang berupa daun dan atau buah yang berumur lebih dari satu tahun.
5. Tanaman biofarmaka adalah tanaman yang bermanfaat untuk obat-obatan, kosmetik, dan kesehatan yang dikonsumsi atau digunakan dari bagian-bagian tanaman seperti daun, batang, buah, umbi (rimpang) ataupun akar.

1. *Seasonal vegetable plants are plants which are the sources of vitamin, mineral salt, etc, consumed from the part of the plant in the form of leaf, flower, fruit, and root with the age of less than one year.*
2. *Seasonal fruit plants are plants which are the sources of vitamin, mineral salt, etc, consumed from the part of the plant in the form of fruits. These plants are creeps with the age of less than one year.*
3. *Annual fruit plants are plants which are the sources of vitamin, contained mineral salt, etc, consumed from the part of plant in the form of fruit and more than one year of age.*
4. *Annual vegetable plants are plants which are the sources of vitamin, contained mineral salt, etc, consumed from the part of the plant in the form of vegetable and more than one year of age.*
5. *Medicinal plants are plants which are useful for medicine. It is consumed from part of the plant such as leaf, flower, fruit, tuber, and root.*
6. *Ornamental plants are plants which have a beauty value, either in shape, colour of leaf or crown of flower, and they are often used as a yard decorator.*
7. *Harvested area of horticulture is area which vegetable, fruit, medicinal and ornamental plant of crop harvested during the period*

6. Tanaman hias adalah tanaman yang mempunyai nilai keindahan baik bentuk, warna daun, tajuk maupun bunganya, sering digunakan untuk penghias pekarangan dan lain sebagainya.
 7. Luas Panen tanaman hortikultura adalah luas tanaman sayuran, buah-buahan, biofarmaka, dan tanaman hias yang diambil hasilnya/dipanen pada periode pelaporan.
 8. Luas panen untuk tanaman sayuran adalah luas tanaman yang dipanen sekaligus/habis/dibongkar dan luas tanaman yang dipanen berkali-kali (lebih dari satu kali)/belum habis.
 9. Produksi hortikultura adalah hasil menurut bentuk produk dari setiap tanaman sayuran, buah-buahan, biofarmaka dan tanaman hias yang diambil berdasarkan luas yang dipanen/tanaman yang menghasilkan pada bulan/triwulan laporan.
 10. Data perkebunan besar dikumpulkan oleh BPS setiap bulan secara lengkap (sensus bulanan) dengan sistem surat pos. Khusus untuk tanaman kelapa, cengkeh, dan kapok, datanya diperoleh dari Direktorat Jenderal Perkebunan. Data perkebunan rakyat juga diperoleh dari Direktorat Jenderal Perkebunan.
8. *Harvested area of vegetables is area of entirely plant harvested/ demolished and plant harvested several times/undemolished.*
 9. *Horticulture production is the standard production quantity form of vegetable, fruit, medicinal and ornamental plant based on harvested area/the number of production plants reported monthly/quarterly.*
 10. *Data on estates are collected by the BPS every month on complete basis through a mailing system. Data on coconut, clove, and kapok, as well as on smallholder plantation, are acquired from the Directorate General of Estates.*

ULASAN


1. Lahan panen tanaman sayuran cabai terluas di Kabupaten Merangin terdapat di Kecamatan Jangkat Timur (134 ha), diikuti oleh Kecamatan Pamenang dan Kecamatan Margo Tabir dengan luas lahan sama yaitu 48 ha. Sedangkan produksi tanaman sayuran cabai terbanyak di Kabupaten Merangin terdapat di Kecamatan Jangkat Timur (11.262 quintal), diikuti oleh Kecamatan Jangkat dan Kecamatan Tabir, masing-masing sebanyak 9.815 quintal dan 3.949 quintal.
2. Dalam sub bab ini disajikan pula beberapa komoditi, salah satunya produksi tomat. Produksi tomat Kabupaten Merangin tahun 2019 sebesar 4.680 quintal, mengalami kenaikan dibandingkan dengan tahun sebelumnya yang hanya 4.195 quintal.
3. Data-data tanaman biofarmaka terdapat di tabel 5.1.5-5.1.8, sedangkan data-data mengenai tanaman hias terdapat di tabel 5.1.9-5.1.12.
4. Perkebunan di Kabupaten Merangin pada umumnya adalah perkebunan rakyat. Produksi perkebunan rakyat tahun 2019 yang terbesar adalah komoditi kelapa sawit dan karet yang mengalami kenaikan produksi masing-masing sebesar 4,77 persen dan 0,8 persen dibandingkan tahun 2018.

DESCRIPTION

1. *The widest chilli vegetable crop in Merangin Regency is in East Jangkat District (134 ha), followed by Pamenang District and Margo Tabir District with the same land area is 48 ha. While the highest production of chilli vegetables in Merangin Regency was in East Jangkat District (11,262 quintal), followed by Jangkat District and Tabir District, each 9,815 quintal and 3,949 quintal.*
2. *In this subchapter also provides data about several commodity, likely production of tomato. The production of tomato in Merangin Regency at 2019 is 4.680 quintal, increase compared with the previous year production is just 4.195 quintal.*
3. *Biopharmaca plants data be found in table 5.1.5-5.1.8. Meanwhile, ornamental plants data can be found in table 5.1.9-5.1.12.*
4. *Smallholdings is the largest part of estate crops in Merangin Regency. The main share of the smallholdings was palm oil and rubber which increased each 4,77 percent and 0,8 percent compared with the previous year production (Table 5.2.2).*

Gambar 5.1
Figures


Produksi Buah-buahan menurut Jenis Tanaman (kuintal), 2019
Production of Fruits by Kind of Plant (quintal), 2019



Sumber/Source : BPS, Statistik Pertanian Hortikultura SPH-BST/BPS-Statistics Indonesia, Agricultural Statistic for Horticulture SPH-BST

Gambar 5.2
Figures

Produksi Perkebunan menurut Jenis Tanaman, 2019
Production of Estate Crops by Kind of Plant, 2019



Sumber/Source : Direktorat Jenderal Perkebunan/Directorate General of Estates

**5.1 HORTIKULTURA
HORTICULTURE**

Tabel 5.1.1 Luas Panen Tanaman Sayuran Menurut Kecamatan dan Jenis Tanaman di Kabupaten Merangin, 2018 dan 2019
Harvested Area of Vegetables by Subdistrict and Kind of Plant in Merangin Regency, 2018 and 2019

Kecamatan Subdistrict	Bawang Merah/Shallot (ha/ha)		Cabai Besar/Big Chili (ha/ha)	
	2018	2019	2018	2019
(1)	(2)	(3)	(4)	(5)
Jangkat	8	3	72	38
Jangkat Timur	45	9	128	141
Muara Siau	–	–	7	13
Lembah Masurai	12	3	39	30
Tiang Pumpung	–	–	7	5
Pamenang	6	1	36	27
Pamenang Barat	15	3	25	23
Renah Pamenang	–	3	32	16
Pamenang Selatan	13	8	26	17
Bangko	–	–	12	22
Bangko Barat	–	–	15	15
Nalo Tantan	–	–	-	-
Batang Masumai	–	–	11	8
Sungai Manau	–	–	2	3
Renah Pembarap	–	–	5	-
Pangkalan Jambu	–	–	10	7
Tabir	–	–	23	21
Tabir Ulu	–	–	17	9
Tabir Selatan	–	–	25	18
Tabir Ilir	–	–	-	9
Tabir Timur	–	–	20	14
Tabir Lintas	–	–	23	24
Margo Tabir	–	–	25	24
Tabir Barat	–	–	-	-
Merangin	99	30	560	483

Lanjutan Tabel/Continued Table 5.1.1

Kecamatan Subdistrict	Cabai Rawit/ Chili/Cayenne Pepper (ha/ha)		Kentang/Potato (ha/ha)	
	2018	2019	2018	2019
(1)	(6)	(7)	(8)	(9)
Jangkat	10	1	202	76
Jangkat Timur	3	15	59	124
Muara Siau	7	12	-	-
Lembah Masurai	11	6	71	48
Tiang Pumpung	6	5	-	-
Pamenang	28	21	-	-
Pamenang Barat	18	17	-	-
Renah Pamenang	18	7	-	-
Pamenang Selatan	14	11	-	-
Bangko	17	21	-	-
Bangko Barat	17	7	-	-
Nalo Tantan	-	-	-	-
Batang Masumai	8	7	-	-
Sungai Manau	4	5	-	-
Renah Pembarap	11	12	-	-
Pangkalan Jambu	9	5	-	-
Tabir	21	17	-	-
Tabir Ulu	19	20	-	-
Tabir Selatan	28	12	-	-
Tabir Ilir	24	21	-	-
Tabir Timur	22	19	-	-
Tabir Lintas	22	22	-	-
Margo Tabir	23	23	-	-
Tabir Barat	9	22	-	-
Merangin	349	307	332	248

Lanjutan Tabel/Continued Table 5.1.1

Kecamatan Subdistrict	Kubis/Cabbage (ha/ha)		Tomat/Tomato (ha/ha)	
	2018	2019	2018	2019
(1)	(6)	(7)	(8)	(9)
Jangkat	14	20	6	3
Jangkat Timur	10	8	4	5
Muara Siau	-	-	-	-
Lembah Masurai	11	6	4	5
Tiang Pumpung	-	-	1	-
Pamenang	-	-	1	-
Pamenang Barat	-	-	3	-
Renah Pamenang	-	-	-	-
Pamenang Selatan	-	-	-	-
Bangko	-	-	-	11
Bangko Barat	-	-	-	-
Nalo Tantan	-	-	-	-
Batang Masumai	-	-	-	-
Sungai Manau	-	-	-	-
Renah Pembarap	-	-	-	-
Pangkalan Jambu	-	-	1	1
Tabir	-	-	18	18
Tabir Ulu	-	-	10	5
Tabir Selatan	-	-	-	-
Tabir Ilir	-	-	6	1
Tabir Timur	-	-	-	-
Tabir Lintas	-	-	25	22
Margo Tabir	-	-	23	26
Tabir Barat	-	-	-	4
Merangin	35	34	102	101

Lanjutan Tabel/Continued Table 5.1.1

Kecamatan Subdistrict	Bawang Putih Garlic (ha/ha)		Bayam/Spinach (ha/ha)		Kangkung/ Water Spinach (ha/ha)	
	2018	2019	2018	2019	2018	2019
(1)	(10)	(11)	(12)	(13)	(14)	(15)
Jangkat	-	21	-	-	-	-
Jangkat Timur	-	13	-	-	-	-
Muara Siau	-	-	-	-	-	-
Lembah Masurai	-	1	-	-	-	-
Tiang Pumpung	-	-	-	-	-	-
Pamenang	-	1	121	113	127	111
Pamenang Barat	-	-	55	41	85	54
Renah Pamenang	-	-	126	47	126	51
Pamenang Selatan	-	-	23	35	37	47
Bangko	-	-	32	35	32	41
Bangko Barat	-	-	35	9	35	8
Nalo Tantan	-	-	-	-	-	-
Batang Masumai	-	-	6	5	5	6
Sungai Manau	-	-	-	2	-	2
Renah Pembarap	-	-	11	12	11	8
Pangkalan Jambu	-	-	7	5	9	8
Tabir	-	-	18	20	15	18
Tabir Ulu	-	-	-	2	3	1
Tabir Selatan	-	-	50	16	52	19
Tabir Ilir	-	-	-	-	-	5
Tabir Timur	-	-	56	15	56	16
Tabir Lintas	-	-	28	32	28	32
Margo Tabir	-	-	30	33	30	33
Tabir Barat	-	-	-	12	-	9
Merangin	-	36	598	434	651	468

Catatan/Note: ...

Sumber/Source: BPS, Statistik Pertanian Hortikultura SPH-SBS/BPS-Statistics Indonesia, Agricultural Statistic for Horticulture SPH-SBS

Tabel
Table 5.1.2

Produksi Tanaman Sayuran Menurut Kecamatan dan Jenis Tanaman di Kabupaten Merangin, 2018 dan 2019
Production of Vegetables by Subdistrict and Kind of Plant in Merangin Regency, 2018 dan 2019

Kecamatan Subdistrict	Bawang Merah/Shallot (kw/qui)		Cabai Besar/Big Chili (kw/qui)	
	2018	2019	2018	2019
(1)	(2)	(3)	(4)	(5)
Jangkat	780	233	9 325	1 968
Jangkat Timur	2 600	312	11 625	11 589
Muara Siau	-	-	405	382
Lembah Masurai	244	370	3 016	980
Tiang Pumpung	-	-	250	223
Pamenang	203	130	1 556	955
Pamenang Barat	620	210	2 359	1 253
Renah Pamenang	-	260	2 343	559
Pamenang Selatan	325	360	1 550	729
Bangko	-	-	825	661
Bangko Barat	-	-	755	790
Nalo Tantan	-	-	-	-
Batang Masumai	-	-	1 572	304
Sungai Manau	-	-	82	76
Renah Pembarap	-	-	487	-
Pangkalan Jambu	-	-	1 033	523
Tabir	-	-	1 918	1 734
Tabir Ulu	-	-	1 286	521
Tabir Selatan	-	-	1 440	478
Tabir Ilir	-	-	-	174
Tabir Timur	-	-	775	615
Tabir Lintas	-	-	380	1 470
Margo Tabir	-	-	690	1 440
Tabir Barat	-	-	-	-
Merangin	4 772	1 875	43 672	27 424

Lanjutan Tabel/Continued Table 5.1.2

Kecamatan Subdistrict	Cabai Rawit/ Chili/Cayenne Pepper (kw/qui)		Kentang/Potato (kw/qui)	
	2018	2019	2018	2019
(1)	(6)	(7)	(8)	(9)
Jangkat	10	1	202	76
Jangkat Timur	3	15	59	124
Muara Siau	7	12	-	-
Lembah Masurai	11	6	71	48
Tiang Pumpung	6	5	-	-
Pamenang	28	21	-	-
Pamenang Barat	18	17	-	-
Renah Pamenang	18	7	-	-
Pamenang Selatan	14	11	-	-
Bangko	17	21	-	-
Bangko Barat	17	7	-	-
Nalo Tantan	-	-	-	-
Batang Masumai	8	7	-	-
Sungai Manau	4	5	-	-
Renah Pembarap	11	12	-	-
Pangkalan Jambu	9	5	-	-
Tabir	21	17	-	-
Tabir Ulu	19	20	-	-
Tabir Selatan	28	12	-	-
Tabir Ilir	24	21	-	-
Tabir Timur	22	19	-	-
Tabir Lintas	22	22	-	-
Margo Tabir	23	23	-	-
Tabir Barat	9	22	-	-
Merangin	349	307	332	248

Lanjutan Tabel/Continued Table 5.1.2

Kecamatan Subdistrict	Kubis/Cabbage (kw/qui)		Tomat/Tomato (kw/qui)	
	2018	2019	2018	2019
(1)	(6)	(7)	(8)	(9)
Jangkat	14	20	6	3
Jangkat Timur	10	8	4	5
Muara Siau	-	-	-	-
Lembah Masurai	11	6	4	5
Tiang Pumpung	-	-	1	-
Pamenang	-	-	1	-
Pamenang Barat	-	-	3	-
Renah Pamenang	-	-	-	-
Pamenang Selatan	-	-	-	-
Bangko	-	-	-	11
Bangko Barat	-	-	-	-
Nalo Tantan	-	-	-	-
Batang Masumai	-	-	-	-
Sungai Manau	-	-	-	-
Renah Pembarap	-	-	-	-
Pangkalan Jambu	-	-	1	1
Tabir	-	-	18	18
Tabir Ulu	-	-	10	5
Tabir Selatan	-	-	-	-
Tabir Ilir	-	-	6	1
Tabir Timur	-	-	-	-
Tabir Lintas	-	-	25	22
Margo Tabir	-	-	23	26
Tabir Barat	-	-	-	4
Merangin	35	34	102	101

Lanjutan Tabel/Continued Table 5.1.2

Kecamatan Subdistrict	Bawang Putih Garlic (kw/qui)		Bayam/ Spinach (kw/qui)		Kangkung/ Water Spinach (kw/qui)	
	2018	2019	2018	2019	2018	2019
(1)	(10)	(11)	(12)	(13)	(14)	(15)
Jangkat	-	21	-	-	-	-
Jangkat Timur	-	13	-	-	-	-
Muara Siau	-	-	-	-	-	-
Lembah Masurai	-	1	-	-	-	-
Tiang Pumpung	-	-	-	-	-	-
Pamenang	-	1	121	113	127	111
Pamenang Barat	-	-	55	41	85	54
Renah Pamenang	-	-	126	47	126	51
Pamenang Selatan	-	-	23	35	37	47
Bangko	-	-	32	35	32	41
Bangko Barat	-	-	35	9	35	8
Nalo Tantan	-	-	-	-	-	-
Batang Masumai	-	-	6	5	5	6
Sungai Manau	-	-	-	2	-	2
Renah Pembarap	-	-	11	12	11	8
Pangkalan Jambu	-	-	7	5	9	8
Tabir	-	-	18	20	15	18
Tabir Ulu	-	-	-	2	3	1
Tabir Selatan	-	-	50	16	52	19
Tabir Ilir	-	-	-	-	-	5
Tabir Timur	-	-	56	15	56	16
Tabir Lintas	-	-	28	32	28	32
Margo Tabir	-	-	30	33	30	33
Tabir Barat	-	-	-	12	-	9
Merangin	-	36	598	434	651	468

Catatan/Note: x merupakan angka sementara

Sumber/Source: BPS, Statistik Pertanian Hortikultura SPH-SBS/BPS-Statistics Indonesia, Agricultural Statistic for Horticulture SPH-SBS

Tabel
Table 5.1.3

Luas Panen Tanaman Sayuran dan Buah-buahan Semusim Menurut Jenis Tanaman, 2018–2019
Harvested Area of Seasonal Vegetables and Fruits by Kind of Plant in Merangin Regency, 2018–2019

Jenis Tanaman Kind of Plants	Satuan Unit	2018	2019
(1)	(2)	(3)	(4)
Bawang Daun/ Scallion	ha/ ha	43	48
Bawang Merah/ Shallots	ha/ ha	99	43
Bawang Putih/ Garlic	ha/ ha	-	36
Bayam/ Spinach	ha/ ha	598	434
Blewah/ Blewah	ha/ ha	-	-
Buncis/ string bean	ha/ ha	40	16
Cabai Besar/ Chili/Big chili	ha/ ha	560	483
Cabai Rawit/ Chili/Cayenne Pepper	ha/ ha	349	307
Jamur/ Mushrooms	m ² / m ²	10	-
Kacang Merah/ Red Beans	ha/ ha	25	50
Kacang Panjang/ Long Beans	ha/ ha	504	402
Kangkung/ Water Spinach	ha/ ha	651	468
Kembang Kol/ Cauliflower	ha/ ha	-	-
Kentang/ Potato	ha/ ha	332	248
Ketimun/ Cucumber	ha/ ha	378	277
Kubis/ Cabbage	ha/ ha	35	34
Labu Siam/ Chayote	ha/ ha	2	7
Lobak/ Radish	ha/ ha	8	5
Melon/ Melon	ha/ ha	13	4
Paprika/ Bell Pepper	ha/ ha	-	-
Petsai/Sawi/ Chinese Cabbage/mustard green	ha/ ha	2	-
Semangka/ Water Melon	ha/ ha	55	44
Stroberi/ Strawberry	ha/ ha	1	-
Terung/ Eggplant	ha/ ha	370	282
Tomat/ Tomato	ha/ ha	102	101
Wortel/ Carrot	ha/ ha	-	4

Catatan/Note: x merupakan angka sementara

Sumber/Source: BPS, Statistik Pertanian Hortikultura SPH-SBS/BPS-Statistics Indonesia, Agricultural Statistic for Horticulture SPH-SBS

Tabel
Table 5.1.4**Produksi Tanaman Sayuran dan Buah-buahan Semusim
Menurut Jenis Tanaman, 2018–2019**
*Production of Seasonal Vegetables and Fruits by Kind of
Plant, 2018–2019*

Jenis Tanaman <i>Kind of Plants</i>	Satuan <i>Unit</i>	2018	2019
(1)	(2)	(3)	(4)
Bawang Daun/ Scallion	kw/ qui	1 408	1 216
Bawang Merah/ Shallots	kw/ qui	4 772	1 875
Bawang Putih/ Garlic	kw/ qui	-	2 392
Bayam/ Spinach	kw/ qui	11 153	6 564
Blewah/ Blewah	kw/ qui	-	-
Buncis/ string bean	kw/ qui	2 706	979
Cabai Besar/ Chili/Big chili	kw/ qui	43 672	27 424
Cabai Rawit/ Chili/Cayenne Pepper	kw/ qui	15 124	14 869
Jamur/ Mushrooms	kg/ kg	247	-
Kacang Merah/ Red Beans	kw/ qui	587	996
Kacang Panjang/ Long Beans	kw/ qui	27 856	13 870
Kangkung/ Water Spinach	kw/ qui	13 994	6 679
Kembang Kol/ Cauliflower	kw/ qui	-	-
Kentang/ Potato	kw/ qui	60 980	45 175
Ketimun/ Cucumber	kw/ qui	30 252	11 656
Kubis/ Cabbage	kw/ qui	1 528	1 976
Labu Siam/ Chayote	kw/ qui	222	140
Lobak/ Radish	kw/ qui	120	99
Melon/ Melon	kw/ qui	2 571	336
Paprika/ Bell Pepper	kw/ qui	-	-
Petsai/Sawi/ Chinese Cabbage/mustard green	kw/ qui	18	-
Semangka/ Water Melon	kw/ qui	13 831	3 732
Stroberi/ Strawberry	kw/ qui	1	-
Terung/ Eggplant	kw/ qui	27 655	10 755
Tomat/ Tomato	kw/ qui	4 195	4 771
Wortel/ Carrot	kw/ qui	-	95

Catatan/Note: ...

Sumber/Source: BPS, Statistik Pertanian Hortikultura SPH-SBS/BPS-Statistics Indonesia, Agricultural Statistic for Horticulture SPH-SBS

Tabel
Table 5.1.5

Luas Panen Tanaman Biofarmaka Menurut Kecamatan dan Jenis Tanaman di Kabupaten Merangin, 2018 dan 2019
Harvested Area of Medicinal Plants by Subdistrict and Kind of Plant in Merangin Regency, 2018 and 2019

Kecamatan Subdistrict	Jahe/Ginger (m ² /m ²)		Laos/Lengkuas/Galanga (m ² /m ²)	
	2018	2019	2018	2019
(1)	(2)	(3)	(4)	(5)
Jangkat	85 000	123 126	15 000	-
Jangkat Timur	211 874	47 874	29 000	227 000
Muara Siau	1	4	2	3
Lembah Masurai	16 240	13 640	4 377	2 614
Tiang Pumpung	2	1	2	1
Pamenang	557	205	398	145
Pamenang Barat	650	2 906	200	535
Renah Pamenang	595	350	751	335
Pamenang Selatan	1 514	750	576	30
Bangko	1 500	2 050	1 800	1 750
Bangko Barat	2 200	6 030	1 500	700
Nalo Tantan	1 500	2 400	1 200	1 800
Batang Masumai	650	800	100	100
Sungai Manau	-	-	-	-
Renah Pembarap	55 850	22 100	67 800	26 000
Pangkalan Jambu	-	-	-	-
Tabir	32	31	36	37
Tabir Ulu	5	4	5	3
Tabir Selatan	635	525	375	125
Tabir Ilir	7	5	11	5
Tabir Timur	610	535	450	155
Tabir Lintas	240	270	170	250
Margo Tabir	120	170	65	100
Tabir Barat	5	6	4	3
Merangin	379 787	223 782	123 822	261 691

Lanjutan Tabel/*Continued Table 5.1.5*

Kecamatan Subdistrict	Kencur/ <i>East Indian Galangal</i> (m ² /m ²)		Kunyit/ <i>Turmeric</i> (m ² /m ²)	
	2018	2019	2018	2019
(1)	(6)	(7)	(8)	(9)
Jangkat	-	1 963	12 000	-
Jangkat Timur	8 100	9 300	4 250	3 700
Muara Siau	-	4	2	3
Lembah Masurai	211	-	3 514	2 008
Tiang Pumpung	2	1	-	-
Pamenang	635	160	621	193
Pamenang Barat	1 125	2 150	750	2 555
Renah Pamenang	711	490	855	450
Pamenang Selatan	1 170	1 305	1 490	500
Bangko	1 150	950	1 000	1 300
Bangko Barat	1 100	400	1 100	4 825
Nalo Tantan	1 000	1 000	1 200	1 700
Batang Masumai	50	100	550	800
Sungai Manau	-	-	-	-
Renah Pembarap	68 000	23 000	62 800	24 000
Pangkalan Jambu	-	-	-	-
Tabir	23	21	22	18
Tabir Ulu	2	3	4	3
Tabir Selatan	275	60	490	75
Tabir Ilir	-	2	1	4
Tabir Timur	395	145	475	165
Tabir Lintas	170	250	170	270
Margo Tabir	110	161	120	166
Tabir Barat	7	-	5	3
Merangin	84 236	41 465	91 419	42 738

Lanjutan Tabel/*Continued Table 5.1.5*

Kecamatan Subdistrict	Temuireng/Black Turmeric (m ² /m ²)		Temulawak/Java Turmeric (m ² /m ²)	
	2018	2019	2018	2019
(1)	(6)	(7)	(8)	(9)
Jangkat	-	-	-	-
Jangkat Timur	-	-	-	1 500
Muara Siau	-	-	-	-
Lembah Masurai	-	-	197	60
Tiang Pumpung	-	-	-	-
Pamenang	130	75	190	90
Pamenang Barat	10	140	102	141
Renah Pamenang	195	305	315	280
Pamenang Selatan	1 072	922	1 531	1 331
Bangko	-	-	-	-
Bangko Barat	-	-	-	-
Nalo Tantan	-	-	-	-
Batang Masumai	-	-	-	-
Sungai Manau	-	-	-	-
Renah Pembarap	-	-	-	-
Pangkalan Jambu	-	-	-	-
Tabir	37	34	27	28
Tabir Ulu	-	-	2	-
Tabir Selatan	-	-	160	50
Tabir Ilir	-	-	-	2
Tabir Timur	-	-	340	170
Tabir Lintas	90	170	130	162
Margo Tabir	-	-	65	120
Tabir Barat	-	-	-	-
Merangin	1 534	1 646	3 059	3 934

Catatan/Note: ...

Sumber/Source: BPS, Statistik Pertanian Hortikultura SPH-TBF/BPS-Statistics Indonesia, Agricultural Statistic for Horticulture SPH-TBF

Tabel
Table 5.1.6**Produksi Tanaman Biofarmaka Menurut Kecamatan dan Jenis Tanaman di Kabupaten Merangin, 2018 and 2019**
Production of Medicinal Plants by Subdistrict and Kind of Plant in Merangin Regency, 2018 and 2019

Kecamatan Subdistrict	Jahe/Ginger (kg/kg)		Laos/Lengkuas/Galanga (kg/kg)	
	2018	2019	2018	2019
(1)	(2)	(3)	(4)	(5)
Jangkat	128 500	147 826	30 000	-
Jangkat Timur	660 500	110 938	200 640	244 500
Muara Siau	3	6	4	10
Lembah Masurai	64 116	30 963	15 261	2 500
Tiang Pumpung	5	4	5	3
Pamenang	973	527	796	218
Pamenang Barat	2 400	4 498	390	1 755
Renah Pamenang	700	556	795	517
Pamenang Selatan	5 338	1 558	2 641	148
Bangko	5 875	2 900	6 000	3 700
Bangko Barat	5 580	6 000	4 800	4 664
Nalo Tantan	950	3 200	750	2 300
Batang Masumai	1 150	2 140	250	200
Sungai Manau	-	-	-	-
Renah Pembarap	81 672	68 250	327 500	77 800
Pangkalan Jambu	-	-	-	-
Tabir	514	339	701	484
Tabir Ulu	17	12	13	14
Tabir Selatan	3 778	1 340	2 555	150
Tabir Ilir	37	14	70	15
Tabir Timur	3 611	1 000	3 014	410
Tabir Lintas	2 313	3 067	2 060	3 360
Margo Tabir	1 215	1 746	894	1 311
Tabir Barat	21	14	13	7
Merangin	969 268	386 898	599 152	344 066

Lanjutan Tabel/Continued Table 5.1.6

Kecamatan Subdistrict	Kencur/East Indian Galangal (kg/kg)		Kunyit/Turmeric (kg/kg)	
	2018	2019	2018	2019
(1)	(6)	(7)	(8)	(9)
Jangkat	-	2 200	18 000	-
Jangkat Timur	8 000	10 138	16 130	8 897
Muara Siau	-	6	5	9
Lembah Masurai	346	-	7 465	2 650
Tiang Pumpung	5	3	-	-
Pamenang	983	202	1 212	266
Pamenang Barat	4 400	5 020	2 810	5 248
Renah Pamenang	812	617	912	520
Pamenang Selatan	3 041	5 713	5 550	741
Bangko	2 850	2 100	3 400	2 700
Bangko Barat	2 950	600	3 350	15 850
Nalo Tantan	750	1 900	750	2 600
Batang Masumai	50	200	1 022	1 630
Sungai Manau	-	-	-	-
Renah Pembarap	110 350	55 000	252 778	95 550
Pangkalan Jambu	-	-	-	-
Tabir	218	174	134	111
Tabir Ulu	6	6	20	8
Tabir Selatan	1 066	120	2 082	100
Tabir Ilir	-	8	2	7
Tabir Timur	1 494	300	2 194	405
Tabir Lintas	1 160	1 961	1 400	2 550
Margo Tabir	666	1 168	1 000	1 414
Tabir Barat	18	-	18	7
Merangin	139 165	87 436	320 234	141 263

Lanjutan Tabel/*Continued Table* 5.1.6

Kecamatan Subdistrict	Temuireng/Black Turmeric (kg/kg)		Temulawak/Java Turmeric (kg/kg)	
	2018	2019	2018	2019
(1)	(6)	(7)	(8)	(9)
Jangkat	-	-	-	-
Jangkat Timur	-	-	-	2 770
Muara Siau	-	-	-	-
Lembah Masurai	-	-	591	40
Tiang Pumpung	-	-	-	-
Pamenang	240	91	388	105
Pamenang Barat	43	330	345	509
Renah Pamenang	251	509	382	474
Pamenang Selatan	1 770	1 824	6 600	4 646
Bangko	-	-	-	-
Bangko Barat	-	-	-	-
Nalo Tantan	-	-	-	-
Batang Masumai	-	-	-	-
Sungai Manau	-	-	-	-
Renah Pembarap	-	-	-	-
Pangkalan Jambu	-	-	-	-
Tabir	271	213	265	153
Tabir Ulu	-	-	4	-
Tabir Selatan	-	-	541	80
Tabir Ilir	-	-	-	6
Tabir Timur	-	-	1 181	390
Tabir Lintas	640	1 238	795	1 058
Margo Tabir	-	-	434	750
Tabir Barat	-	-	-	-
Merangin	3 215	4 205	11 526	10 981

Catatan/Note: ...

Sumber/Source: BPS, Statistik Pertanian Hortikultura SPH-TBF/BPS-Statistics Indonesia, Agricultural Statistic for Horticulture SPH-TBF

Tabel 5.1.7 **Luas Panen Tanaman Biofarmaka Menurut Jenis Tanaman di Kabupaten Merangin, 2018–2019**
Table 5.1.7 **Harvested Area of Medicinal Plants by Kind of Plant in Merangin Regency, 2018–2019**

Jenis Tanaman <i>Kind of Plants</i>	Satuan <i>Unit</i>	2018	2019
(1)	(2)	(3)	(4)
Dlingo/Dringo/ Calamus	m2/ m2	228	272
Jahe/ Ginger	m2/ m2	379 787	223 782
Kapulaga/ Java Cardamom	m2/ m2	-	445
Keji Beling/ Verbenaceae	m2/ m2	456	440
Kencur/ East Indian Galangal	m2/ m2	84 236	41 465
Kunyit/ Turmeric	m2/ m2	91 419	42 738
Laos/Lengkuas/ Galanga	m2/ m2	123 822	261 691
Lempuyang/ Zingiber Aromaticum	m2/ m2	278	406
Lidah Buaya/ Aloevera	m2/ m2	315	751
Mahkota Dewa/ Phaleria Macrocarpa	pohon/ tree	576	544
Mengkudu/Pace/ Indian Mulberry	pohon/ tree	454	454
Sambiloto/ King of Bitter	m2/ m2	316	339
Temuireng/ Black Turmeric	m2/ m2	1 534	1 646
Temukunci/ Chinese Keys	m2/ m2	927	899
Temulawak/ Java Turmeric	m2/ m2	3 059	3 934

Catatan/Note: ...

Sumber/Source: BPS, Statistik Pertanian Hortikultura SPH-TBF/BPS-Statistics Indonesia, Agricultural Statistic for Horticulture SPH-TBF

Tabel
Table 5.1.8**Produksi Tanaman Biofarmaka Menurut Jenis Tanaman di Kabupaten Merangin, 2018–2019**
Production of Medicinal Plants by Kind of Plant in Merangin Regency, 2018–2019

Jenis Tanaman <i>Kind of Plants</i>	Satuan <i>Unit</i>	2018	2019
(1)	(2)	(3)	(4)
Dlingo/Dringo/ Calamus	kg/ kg	787	1 242
Jahe/ Ginger	kg/ kg	969 268	386 898
Kapulaga/ Java Cardamom	kg/ kg	-	1 141
Keji Beling/ Verbenaceae	kg/ kg	933	1 378
Kencur/ East Indian Galangal	kg/ kg	139 165	87 436
Kunyit/ Turmeric	kg/ kg	320 234	141 263
Laos/Lengkuas/ Galanga	kg/ kg	599 152	344 066
Lempuyang/ Zingiber Aromaticum	kg/ kg	1 204	2 020
Lidah Buaya/ Aloevera	kg/ kg	1 415	2 531
Mahkota Dewa/ Phaleria Macrocarpa	kg/ kg	12 390	14 524
Mengkudu/Pace/ Indian Mulberry	kg/ kg	11 984	15 183
Sambiloto/ King of Bitter	kg/ kg	769	1 232
Temuireng/ Black Turmeric	kg/ kg	3 215	4 205
Temukunci/ Chinese Keys	kg/ kg	2 007	1 817
Temulawak/ Java Turmeric	kg/ kg	11 526	10 981

Catatan/Note: x merupakan angka sementara

Sumber/Source: BPS, Statistik Pertanian Hortikultura SPH-TBF/BPS-Statistics Indonesia, Agricultural Statistic for Horticulture SPH-TBF

Tabel
Table 5.1.9

Luas Panen Tanaman Hias Menurut Kecamatan dan Jenis Tanaman di Kabupaten Merangin, 2018 and 2019
Harvested Area of Ornamental Plants by Subdistrict and Kind of Plant in Merangin Regency, 2018 and 2019

Kecamatan Subdistrict	Anggrek/ <i>Orchid</i> (m ² /m ²)		Krisan/ <i>Chrysantemum</i> (m ² /m ²)	
	2018	2019	2018	2019
(1)	(2)	(3)	(4)	(5)
Jangkat
Jangkat Timur
Muara Siau
Lembah Masurai
Tiang Pumpung
Pamenang
Pamenang Barat
Renah Pamenang
Pamenang Selatan
Bangko
Bangko Barat
Nalo Tantan
Batang Masumai
Sungai Manau
Renah Pembarap
Pangkalan Jambu
Tabir
Tabir Ulu
Tabir Selatan
Tabir Ilir
Tabir Timur
Tabir Lintas
Margo Tabir
Tabir Barat
Merangin

Lanjutan Tabel/*Continued Table* 5.1.9

Kecamatan Subdistrict	Mawar/Rose (m ² /m ²)		Sedap Malam/Tuberose (m ² /m ²)	
	2018	2019	2018	2019
(1)	(6)	(7)	(8)	(9)
Jangkat
Jangkat Timur
Muara Siau
Lembah Masurai
Tiang Pumpung
Pamenang
Pamenang Barat
Renah Pamenang
Pamenang Selatan
Bangko
Bangko Barat
Nalo Tantan
Batang Masumai
Sungai Manau
Renah Pembarap
Pangkalan Jambu
Tabir
Tabir Ulu
Tabir Selatan
Tabir Ilir
Tabir Timur
Tabir Lintas
Margo Tabir
Tabir Barat
Merangin

Catatan/Note: ...

Sumber/Source: BPS, Statistik Pertanian Hortikultura SPH-TH/BPS-Statistics Indonesia, *Agricultural Statistik for Horticulture SPH-TH*

Tabel
Table 5.1.10

Produksi Tanaman Hias Menurut Kecamatan dan Jenis Tanaman di Kabupaten Merangin, 2018 and 2019
Production of Ornamental Plants by Subdistrict and Kind of Plant in Merangin Regency, 2018 and 2019

Kecamatan Subdistrict	Anggrek/ <i>Orchid</i> (tangkai/ <i>stalks</i>)		Krisan/ <i>Chrysantemum</i> (tangkai/ <i>stalks</i>)	
	2018	2019	2018	2019
(1)	(2)	(3)	(4)	(5)
Jangkat
Jangkat Timur
Muara Siau
Lembah Masurai
Tiang Pumpung
Pamenang
Pamenang Barat
Renah Pamenang
Pamenang Selatan
Bangko
Bangko Barat
Nalo Tantan
Batang Masumai
Sungai Manau
Renah Pembarap
Pangkalan Jambu
Tabir
Tabir Ulu
Tabir Selatan
Tabir Ilir
Tabir Timur
Tabir Lintas
Margo Tabir
Tabir Barat
Merangin

Lanjutan Tabel/Continued Table 5.1.10

Kecamatan Subdistrict	Mawar/Rose (tangkai/stalks)		Sedap Malam/Tuberose (tangkai/stalks)	
	2018	2019	2018	2019
(1)	(6)	(7)	(8)	(9)
Jangkat
Jangkat Timur
Muara Siau
Lembah Masurai
Tiang Pumpung
Pamenang
Pamenang Barat
Renah Pamenang
Pamenang Selatan
Bangko
Bangko Barat
Nalo Tantan
Batang Masumai
Sungai Manau
Renah Pembarap
Pangkalan Jambu
Tabir
Tabir Ulu
Tabir Selatan
Tabir Ilir
Tabir Timur
Tabir Lintas
Margo Tabir
Tabir Barat
Merangin

Lanjutan Tabel/*Continued Table* 5.1.10

Kecamatan Subdistrict	Mawar/Rose (tangkai/stalks)		Sedap Malam/Tuberose (tangkai/stalks)	
	2018	2019	2018	2019
(1)	(6)	(7)	(8)	(9)
Jangkat
Jangkat Timur
Muara Siau
Lembah Masurai
Tiang Pumpung
Pamenang
Pamenang Barat
Renah Pamenang
Pamenang Selatan
Bangko
Bangko Barat
Nalo Tantan
Batang Masumai
Sungai Manau
Renah Pembarap
Pangkalan Jambu
Tabir
Tabir Ulu
Tabir Selatan
Tabir Ilir
Tabir Timur
Tabir Lintas
Margo Tabir
Tabir Barat
Merangin

Catatan/Note: ...

Sumber/Source: BPS, Statistik Pertanian Hortikultura SPH-TH/BPS-Statistics Indonesia, Agricultural Statistik for Horticulture SPH-TH

Tabel
Table 5.1.11**Luas Panen Tanaman Hias Menurut Jenis Tanaman di
Kabupaten Merangin, 2018–2019**
*Harvested Area of Ornamental Plants by Kind of Plant in
Merangin Regency, 2018–2019*

Jenis Tanaman <i>Kind of Plants</i>	Satuan <i>Unit</i>	2018	2019
(1)	(2)	(3)	(4)
Anggrek/ Orchid	m2/ m2	-	-
Anthurium Bunga/ Flamingo Lily Flower	m2/ m2	-	-
Anthurium Daun/ Anthurium	m2/ m2	-	-
Anyelir/ Carnation	m2/ m2	-	-
Balaceng/ Dieffenbacia	m2/ m2	-	-
Dracaena/ Dracaena	m2/ m2	-	-
Euphorbia/ Euphorbia	m2/ m2	-	-
Gladiol/ Gladiol	m2/ m2	-	-
Hanjuang/ Cordyline	m2/ m2	-	-
Herbras/ Gerbera	m2/ m2	-	-
Kamboja Jepang/ Adenium	m2/ m2	-	-
Keladi Hias/ Caladium	m2/ m2	-	-
Krisan/ Chrysantemum	m2/ m2	-	-
Mawar/ Rose	m2/ m2	-	-
Melati/ Jasmine	m2/ m2	-	-
Monstera/ Monstera	m2/ m2	-	-
Pakis/ Leather Leaf Fern	m2/ m2	-	-
Palem/ Palm	pohon/ tree	-	-
Pedang-Pedangan/ Sansevieria	m2/ m2	-	-
Philodendron/ Philodendron	m2/ m2	-	-
Pisang-Pisangan/ Heliconia	m2/ m2	-	-
Sedap Malam/ Tuberose	m2/ m2	-	-
Soka/ Ixora	m2/ m2	-	-
Sri Rejeki/ Aglaonema	m2/ m2	-	-

Catatan/Note: ...

Sumber/Source: BPS, Statistik Pertanian Hortikultura SPH-TH/BPS-Statistics Indonesia, Agricultural Statistik for Horticulture SPH-TH

Tabel 5.1.12 **Produksi Tanaman Hias Menurut Jenis Tanaman di Kabupaten Merangin, 2018–2019**
Table 5.1.12 **Production of Ornamental Plants by Kind of Plant in Merangin Regency, 2018–2019**

Jenis Tanaman Kind of Plants	Satuan Unit	2018	2019
(1)	(2)	(3)	(4)
Anggrek/ Orchid	tangkai/ stalks	-	-
Anthurium Bunga/ Flamingo Lily Flower	tangkai/ stalks	-	-
Anthurium Daun/ Anthurium	pohon/ tree	-	-
Anyelir/ Carnation	tangkai/ stalks	-	-
Balanceng/ Dieffenbacia	pohon/ tree	-	-
Dracaena/ Dracaena	pohon/ tree	-	-
Euphorbia/ Euphorbia	pohon/ tree	-	-
Gladiol/ Gladiol	tangkai/ stalks	-	-
Hanjuang/ Cordyline	pohon/ tree	-	-
Herbras/ Gerbera	tangkai/ stalks	-	-
Kamboja Jepang/ Adenium	pohon/ tree	-	-
Keladi Hias/ Caladium	pohon/ tree	-	-
Krisan/ Chrysantemum	tangkai/ stalks	-	-
Mawar/ Rose	tangkai/ stalks	-	-
Melati/ Jasmine	kg/ kg	-	-
Monstera/ Monstera	pohon/ tree	-	-
Pakis/ Leather Leaf Fern	pohon/ tree	-	-
Palem/ Palm	pohon/ tree	-	-
Pedang-Pedangan/ Sansevieria	rumpun/ clumps	-	-
Philodendron/ Philodendron	pohon/ tree	-	-
Pisang-Pisangan/ Heliconia	tangkai/ stalks	-	-
Sedap Malam/ Tuberose	tangkai/ stalks	-	-
Soka/ Ixora	pohon/ tree	-	-
Sri Rejeki/ Aglaonema	pohon/ tree	-	-

Catatan/Note: ...

Sumber/Source: BPS, Statistik Pertanian Hortikultura SPH-TH/BPS-Statistics Indonesia, Agricultural Statistik for Horticulture SPH-TH

Tabel
Table 5.1.13**Produksi Buah-buahan Menurut Kecamatan dan Jenis
Tanaman di Kabupaten Merangin, 2018 and 2019**
*Production of Fruits by Subdistrict and Kind of Plant in
Merangin Regency, 2018 and 2019*

Kecamatan Subdistrict	Mangga/Mango (kw/qui)		Durian/Durian (kw/qui)	
	2018	2019	2018	2019
(1)	(2)	(3)	(4)	(5)
Jangkat	-	-	1 892	100
Jangkat Timur	136	123	-	454
Muara Siau	67	324	57	132
Lembah Masurai	-	249	-	350
Tiang Pumpung	25	103	130	193
Pamenang	-	312	430	919
Pamenang Barat	52	579	570	731
Renah Pamenang	-	400	137	140
Pamenang Selatan	138	243	923	295
Bangko	130	30	2 672	1 066
Bangko Barat	718	202	1 580	185
Nalo Tantan	70	452	350	325
Batang Masumai	-	27	346	230
Sungai Manau	53	958	800	778
Renah Pembarap	591	1 254	577	333
Pangkalan Jambu	509	721	1 560	1 291
Tabir	546	483	634	213
Tabir Ulu	534	78	922	222
Tabir Selatan	-	199	75	83
Tabir Ilir	-	60	125	432
Tabir Timur	-	83	450	282
Tabir Lintas	102	54	79	44
Margo Tabir	131	140	378	259
Tabir Barat	30	80	-	255
Merangin	3 832	7 154	14 687	9 312

Lanjutan Tabel/*Continued Table* 5.1.13

Kecamatan <i>Subdistrict</i>	Jeruk Siam/Kepron/Orange/ <i>Tangerine</i> (kw/qui)		Pisang/Banana (kw/qui)	
	2018	2019	2018	2019
(1)	(6)	(7)	(8)	(9)
Jangkat	2 137	1 088	2 277	1 569
Jangkat Timur	478	412	3 700	3 256
Muara Siau	135	575	24	137
Lembah Masurai	362	201	253	376
Tiang Pumpung	64	241	58	107
Pamenang	1 237	619	237	412
Pamenang Barat	10	205	219	356
Renah Pamenang	143	139	100	268
Pamenang Selatan	-	-	255	399
Bangko	-	-	750	2 001
Bangko Barat	120	65	1 902	375
Nalo Tantan	-	-	401	615
Batang Masumai	-	-	417	555
Sungai Manau	42	30	567	647
Renah Pembarap	142	104	430	352
Pangkalan Jambu	2	44	145	172
Tabir	67	147	387	194
Tabir Ulu	-	-	621	534
Tabir Selatan	-	-	488	51
Tabir Ilir	-	129	507	443
Tabir Timur	4	10	927	628
Tabir Lintas	253	61	957	455
Margo Tabir	203	88	366	340
Tabir Barat	-	-	573	926
Merangin	5 399	4 158	16 561	15 168

Lanjutan Tabel/Continued Table 5.1.13

Kecamatan Subdistrict	Pepaya/Papaya (kw/qui)		Salak/Salacca (kw/qui)	
	2018	2019	2018	2019
(1)	(10)	(11)	(12)	(13)
Jangkat	-	-	-	-
Jangkat Timur	1 448	942	-	-
Muara Siau	129	133	-	-
Lembah Masurai	172	142	-	-
Tiang Pumpung	78	219	-	-
Pamenang	192	416	12	116
Pamenang Barat	217	475	4	40
Renah Pamenang	135	575	-	-
Pamenang Selatan	189	450	-	-
Bangko	547	631	-	21
Bangko Barat	2 106	742	-	-
Nalo Tantan	107	117	-	-
Batang Masumai	-	490	-	-
Sungai Manau	85	272	-	-
Renah Pembarap	904	805	25	59
Pangkalan Jambu	550	481	9	10
Tabir	7 850	10 673	-	-
Tabir Ulu	385	576	-	-
Tabir Selatan	402	388	115	1
Tabir Ilir	1 564	678	1	4
Tabir Timur	1 013	472	-	-
Tabir Lintas	23 454	10 523	9	6
Margo Tabir	643	410	4	4
Tabir Barat	310	544	-	-
Merangin	42 480	31 154	179	261

Lanjutan Tabel/Continued Table 5.1.13

Kecamatan Subdistrict	Nangka/Cempedak/Jackfruit (kw/qui)		Duku/Langsar/Kokosan/Duku (kw/qui)	
	2018	2019	2018	2019
(1)	(10)	(11)	(12)	(13)
Jangkat	-	-	1 553	364
Jangkat Timur	889	762	-	20
Muara Siau	206	57	49	116
Lembah Masurai	61	96	-	10
Tiang Pumpung	81	389	180	160
Pamenang	27 449	3 450	533	2 971
Pamenang Barat	237	145	375	266
Renah Pamenang	822	320	145	157
Pamenang Selatan	94	213	58	26
Bangko	1 550	975	2 026	1 417
Bangko Barat	1 862	35	3 000	343
Nalo Tantan	160	165	-	-
Batang Masumai	-	-	150	-
Sungai Manau	431	742	-	60
Renah Pembarap	887	989	20	234
Pangkalan Jambu	363	405	34	57
Tabir	1 616	743	4 935	-
Tabir Ulu	1 382	668	3 877	-
Tabir Selatan	145	47	-	-
Tabir Ilir	721	153	218	755
Tabir Timur	1 275	112	-	123
Tabir Lintas	831	719	650	721
Margo Tabir	1 051	518	470	343
Tabir Barat	436	488	-	230
Merangin	42 549	12 191	18 273	8 373

Catatan/Note: ...

Sumber/Source: BPS, Statistik Pertanian Hortikultura SPH-BST/BPS-Statistics Indonesia, Agricultural Statistic for Horticulture SPH-BST

Tabel
Table 5.1.14**Produksi Buah–Buahan dan Sayuran Tahunan Menurut
Jenis Tanaman di Kabupaten Merangin (kuintal), 2016–
2019**
*Production of Annual Fruits and Vegetables by Kind of Plant
in Merangin Regency (quintal), 2016–2019*

Jenis Tanaman Kind of Plants	Satuan Unit	2018	2019
(1)	(2)	(3)	(4)
Alpukat/ Avocado	kw/ qui	4 762	8 596
Anggur/ Grape	kw/ qui	-	-
Apel/ Apple	kw/ qui	-	-
Belimbing/ Star Fruit	kw/ qui	1 444	2 529
Duku/Langsar/Kokosan/ Duku	kw/ qui	18 273	8 373
Durian/ Durian	kw/ qui	14 687	9 312
Jambu Air/ Water Apple	kw/ qui	1 042	1 528
Jambu Biji/ Guava	kw/ qui	2 370	3 661
Jengkol/ Jengkol	kw/ qui	8 012	6 249
Jeruk Besar/ Pomelo	kw/ qui	1 133	1 862
Jeruk Siam/Kepron/ Orange/Tangerine	kw/ qui	5 399	4 158
Mangga/ Mango	kw/ qui	3 832	7 154
Manggis/ Mangosteen	kw/ qui	3 540	4 303
Markisa/Konyal/ Passion fruit	kw/ qui	79	313
Melinjo/ Gnetum/Melinjo	kw/ qui	706	1 187
Nangka/Cempedak/ Jackfruit	kw/ qui	42 549	12 191
Nenas/ Pineapple	kw/ qui	815	1 121
Pepaya/ Papaya	kw/ qui	42 480	31 154
Petai/ Twisted Cluster Bean	kw/ qui	5 633	3 222
Pisang/ Banana	kw/ qui	16 561	15 168
Rambutan/ Rambutan	kw/ qui	3 798	3 961
Salak/ Snakefruit	kw/ qui	179	261
Sawo/ Sapodilla/Sawo	kw/ qui	3 420	2 805
Sirsak/ Soursop	kw/ qui	836	1 118
Sukun/ Breadfruit	kw/ qui	1 493	3 178

Catatan/Note: ...

Sumber/Source: BPS, Statistik Pertanian Hortikultura SPH-BST/BPS-Statistics Indonesia, Agricultural Statistic for Horticulture SPH-BST

Tabel 5.1.15 **Produksi Jagung dan Kedelai Menurut Kecamatan di Kabupaten Merangin (kuintal), 2018 and 2019**
Table 5.1.15 **Production of Maize and Soybeans by Subdistrict in Merangin Regency (quintal), 2018 and 2019**

Kecamatan Subdistrict	Jagung/Maize		Kedelai/Soybeans	
	2018	2019	2018	2019
(1)	(2)	(3)	(4)	(5)
Jangkat
Jangkat Timur
Muara Siau
Lembah Masurai
Tiang Pumpung
Pamenang
Pamenang Barat
Renah Pamenang
Pamenang Selatan
Bangko
Bangko Barat
Nalo Tantan
Batang Masumai
Sungai Manau
Renah Pembarap
Pangkalan Jambu
Tabir
Tabir Ulu
Tabir Selatan
Tabir Ilir
Tabir Timur
Tabir Lintas
Margo Tabir
Tabir Barat
Merangin

Catatan/Note: ...

Sumber/Source: Laporan Statistik Pertanian Tanaman Pangan, Penggunaan Lahan/Statistic Report of Food Crops, Land Utilization

Tabel
Table 5.1.16**Luas Panen, Produksi dan Rata-rata Produksi Padi Sawah Menurut Kecamatan di Kabupaten Merangin, 2019**
Harvested Area, Production and Yield Rate of Wetland Paddy by Subdistrict in Merangin Regency, 2019

Kecamatan Subdistrict	Luas Panen Harvested Area (Ha)	Produksi Production (Ton)	Rata-rata Produksi Yield Rate (Kw/Ha)
(1)	(2)	(3)	(4)
Jangkat	1 195	6 797	56,88
Jangkat Timur	1 240	6 759	54,49
Muara Siau	402	1 731	43,05
Lembah Masurai	358	1 764	49,32
Tiang Pumpung	-	-	-
Pamenang	993	5 208	52,44
Pamenang Barat	63	313	49,59
Renah Pamenang	250	1 290	51,59
Pamenang Selatan	522	2 272	43,54
Bangko	18	86	48,59
Bangko Barat	94	367	39,00
Nalo Tantan	238	1 054	44,25
Batang Masumai	-	-	-
Sungai Manau	1 622	8 479	52,28
Renah Pembarap	581	2 718	46,76
Pangkalan Jambu	1 181	5 754	48,73
Tabir	2 742	14 976	54,63
Tabir Ulu	1 108	5 825	52,58
Tabir Selatan	57	245	42,80
Tabir Ilir	95	419	44,17
Tabir Timur	38	169	44,87
Tabir Lintas	197	792	40,31
Margo Tabir	1 455	7 391	50,81
Tabir Barat	326	1 371	42,01
Merangin	14 774	75 783	51,29

Catatan/Note: ...

Sumber/Source: Dinas Pertanian Tanaman Pangan dan Hortikultura Kabupaten Merangin/Agriculture Food Crop and Horticulture Office of Merangin Regency

Tabel
Table 5.1.17

Luas Panen, Produksi dan Rata-rata Produksi Padi Ladang Menurut Kecamatan di Kabupaten Merangin, 2019
Harvested Area, Production and Yield Rate of Dryland Paddy by Subdistrict in Merangin Regency, 2019

Kecamatan Subdistrict	Luas Panen Harvested Area (Ha)	Produksi Production (Ton)	Rata-rata Produksi Yield Rate (Kw/Ha)
(1)	(2)	(3)	(4)
Jangkat	476	1 634	34,33
Jangkat Timur	2 151	8 259	38,39
Muara Siau	596	2 103	35,28
Lembah Masurai	1 061	3 670	34,59
Tiang Pumpung	1 180	4 311	36,53
Pamenang	858	2 947	34,35
Pamenang Barat	871	3 196	36,69
Renah Pamenang	609	2 173	35,69
Pamenang Selatan	610	2 006	32,88
Bangko	303	1 046	34,51
Bangko Barat	655	2 403	36,68
Nalo Tantan	386	1 336	34,62
Batang Masumai	648	2 353	36,32
Sungai Manau	4	14	34,84
Renah Pembarap	179	621	34,67
Pangkalan Jambu	66	-	0,00
Tabir	333	1 097	32,95
Tabir Ulu	1 359	4 928	36,26
Tabir Selatan	324	1 234	38,09
Tabir Ilir	1 088	3 908	35,92
Tabir Timur	443	1 376	31,05
Tabir Lintas	787	2 906	36,92
Margo Tabir	928	3 386	36,49
Tabir Barat	1 553	5 755	37,05
Merangin	17 468	62 661	35,87

Catatan/Note: ...

Sumber/Source: Dinas Pertanian Tanaman Pangan dan Hortikultura Kabupaten Merangin/Agriculture Food Crop and Horticulture Office of Merangin Regency

Tabel
Table 5.1.18**Luas Panen, Produksi dan Rata-rata Produksi Padi
(Sawah+Ladang) Menurut Kecamatan di Kabupaten
Merangin, 2019**
*Harvested Area, Production and Yield Rate of Paddy
(Wetland+Dryland) by Subdistrict in Merangin Regency,
2019*

Kecamatan Subdistrict	Luas Panen Harvested Area (Ha)	Produksi Production (Ton)	Rata-rata Produksi Yield Rate (Kw/Ha)
(1)	(2)	(3)	(4)
Jangkat	1 671	8 431	50,46
Jangkat Timur	3 391	15 017	44,28
Muara Siau	998	3 834	38,41
Lembah Masurai	1 419	5 434	38,30
Tiang Pumpung	1 180	4 311	36,53
Pamenang	1 851	8 155	44,05
Pamenang Barat	934	3 509	37,56
Renah Pamenang	859	3 464	40,32
Pamenang Selatan	1 132	4 278	37,80
Bangko	321	1 132	35,29
Bangko Barat	749	2 770	36,97
Nalo Tantan	624	2 391	38,30
Batang Masumai	648	2 353	36,32
Sungai Manau	1 626	8 493	52,24
Renah Pembarap	760	3 338	43,91
Pangkalan Jambu	1 247	5 754	46,15
Tabir	3 075	16 073	52,28
Tabir Ulu	2 467	10 753	43,59
Tabir Selatan	381	1 479	38,80
Tabir Ilir	1 183	4 328	36,58
Tabir Timur	481	1 544	32,13
Tabir Lintas	984	3 698	37,60
Margo Tabir	2 383	10 777	45,23
Tabir Barat	1 879	7 125	37,92
Merangin	32 242	138 443	42,94

Catatan/Note: ...

Sumber/Source: Dinas Pertanian Tanaman Pangan dan Hortikultura Kabupaten Merangin/Agriculture Food Crop and Horticulture Office of Merangin Regency

Tabel 5.1.19 Luas Panen Jagung, Kedelai, Kacang Tanah, Kacang Hijau, Ubi Kayu, Ubi Jalar Menurut Kecamatan di Kabupaten Merangin (Ha), 2019
Harvested Area of Maize, Soybean, Peanut, Mungbean, Cassava and Sweet Potato by Subdistrict in Merangin Regency (Ha), 2019

Kecamatan Subdistrict	Jagung Maize	Kedelai Soybean	Kacang Tanah Peanut	Kacang Hijau Mungbean	Ubi Kayu Cassava	Ubi Jalar Sweet Potato
(1)	(2)	(3)	(4)	(5)	(6)	(7)
Jangkat	31	-	3	-	1	161
Jangkat Timur	50	-	27	-	14	71
Muara Siau	79	34	-	-	-	-
Lembah Masurai	20	12	5	-	1	17
Tiang Pumpung	60	18	-	-	-	-
Pamenang	197	124	36	-	12	10
Pamenang Barat	132	55	30	6	42	10
Renah Pamenang	134	106	18	-	12	7
Pamenang Selatan	136	86	15	-	15	2
Bangko	94	18	14	9	41	12
Bangko Barat	30	7	14	13	24	11
Nalo Tantan	70	-	-	-	6	-
Batang Masumai	115	1	14	-	13	-
Sungai Manau	-	2	3	-	-	-
Renah Pembarap	104	27	11	-	12	1
Pangkalan Jambu	24	-	-	-	-	-
Tabir	56	25	-	13	15	11
Tabir Ulu	35	-	8	5	16	9
Tabir Selatan	71	9	16	-	47	20
Tabir Ilir	76	4	5	-	16	4
Tabir Timur	47	21	14	-	49	11
Tabir Lintas	186	25	14	-	29	12
Margo Tabir	319	38	13	-	29	12
Tabir Barat	58	-	-	-	15	-
Merangin	2 124	612	260	46	409	381

Catatan/Note: ...

Sumber/Source: Dinas Pertanian Tanaman Pangan dan Hortikultura Kabupaten Merangin/Agriculture Food Crop and Horticulture Office of Merangin Regency

Tabel
Table 5.1.20**Produksi Panen Jagung, Kedelai, Kacang Tanah, Kacang Hijau, Ubi Kayu, Ubi Jalar Menurut Kecamatan di Kabupaten Merangin (Ton), 2019**
Production of Maize, Soybean, Peanut, Mungbean, Cassava and Sweet Potato by Subdistrict in Merangin Regency (Ton), 2019

Kecamatan Subdistrict	Jagung Maize	Kedelai Soybean	Kacang Tanah Peanut	Kacang Hijau Mungbean	Ubi Kayu Cassava	Ubi Jalar Sweet Potato
(1)	(2)	(3)	(4)	(5)	(6)	(7)
Jangkat	185	-	4	-	23	6 654
Jangkat Timur	313	-	35	-	312	2 983
Muara Siau	501	43	-	-	-	-
Lembah Masurai	122	14	6	-	22	578
Tiang Pumpung	413	23	-	-	-	-
Pamenang	1 252	156	47	-	271	315
Pamenang Barat	832	71	40	6	944	313
Renah Pamenang	845	134	23	-	269	150
Pamenang Selatan	857	111	19	-	337	43
Bangko	548	21	18	9	924	279
Bangko Barat	175	8	20	14	544	255
Nalo Tantan	452	-	-	-	135	-
Batang Masumai	650	1	18	-	292	-
Sungai Manau	-	2	4	-	-	-
Renah Pembarap	658	35	15	-	269	21
Pangkalan Jambu	-	-	-	-	-	-
Tabir	353	29	-	13	324	235
Tabir Ulu	169	-	10	5	359	192
Tabir Selatan	449	11	22	-	1 058	527
Tabir Ilir	479	5	7	-	360	-
Tabir Timur	300	27	16	-	1 103	247
Tabir Lintas	1 143	30	20	-	653	254
Margo Tabir	2 021	45	17	-	650	253
Tabir Barat	367	-	-	-	335	-
Merangin	13 081	767	343	48	9 183	13 299

Catatan/Note: ...

Sumber/Source: Dinas Pertanian Tanaman Pangan dan Hortikultura Kabupaten Merangin/Agriculture Food Crop and Horticulture Office of Merangin Regency

Tabel 5.1.21
Table

Rata-rata Produksi Panen Jagung, Kedelai, Kacang Tanah, Kacang Hijau, Ubi Kayu, Ubi Jalar Menurut Kecamatan di Kabupaten Merangin (Kw/Ha), 2019
Yield Rate of Maize, Soybean, Peanut, Mungbean, Cassava and Sweet Potato by Subdistrict in Merangin Regency (Kw/Ha), 2019

Kecamatan Subdistrict	Jagung Maize	Kedelai Soybean	Kacang Tanah Peanut	Kacang Hijau Mungbean	Ubi Kayu Cassava	Ubi Jalar Sweet Potato
(1)	(2)	(3)	(4)	(5)	(6)	(7)
Jangkat	59.53	11.97	12.83	-	225.28	413.28
Jangkat Timur	62.61	11.34	12.92	-	222.72	420.10
Muara Siau	63.40	12.63	-	-	216.41	-
Lembah Masurai	60.79	11.63	12.96	10.36	216.27	340.13
Tiang Pumpung	68.85	12.95	13.34	-	218.24	-
Pamenang	63.54	12.61	13.15	10.40	225.48	314.55
Pamenang Barat	63.05	12.95	13.41	10.52	224.76	313.00
Renah Pamenang	63.04	12.65	12.67	-	224.35	213.65
Pamenang Selatan	63.02	12.94	12.99	-	224.71	213.75
Bangko	58.31	11.68	12.96	9.91	225.27	232.20
Bangko Barat	58.37	11.95	13.99	10.93	226.59	232.02
Nalo Tantan	64.52	12.15	12.01	-	225.46	-
Batang Masumai	56.48	11.43	12.93	-	224.26	-
Sungai Manau	58.26	11.60	13.98	-	216.54	-
Renah Pembarap	63.26	12.95	13.98	-	224.44	212.21
Pangkalan Jambu	-	12.95	12.59	-	0	-
Tabir	63.02	11.79	13.96	10.26	216.18	213.31
Tabir Ulu	48.18	12.95	12.82	10.78	224.09	213.75
Tabir Selatan	63.18	11.76	13.98	-	225.11	263.70
Tabir Ilir	63.07	11.78	13.98	-	225.25	-
Tabir Timur	63.82	12.95	11.18	-	225.09	224.74
Tabir Lintas	61.47	11.82	14.42	9.12	225.34	211.80
Margo Tabir	63.34	11.82	13.15	10.05	224.26	210.94
Tabir Barat	63.20	12.95	12.83	-	223.24	-
Merangin	61.59	12.54	13.19	10.47	224.53	349.04

Catatan/Note: ...

Sumber/Source: Dinas Pertanian Tanaman Pangan dan Hortikultura Kabupaten Merangin/Agriculture Food Crop and Horticulture Office of Merangin Regency

5.2 PERKEBUNAN ESTATE CROPS

Tabel 5.2.1 Luas Areal Tanaman Perkebunan Menurut Kecamatan dan Jenis Tanaman di Kabupaten Merangin (ribu ha), 2018 dan 2019
Planted Area of Estate Crops by Subdistrict and Type of Crops in Merangin Regency (thousand ha), 2018 dan 2019

Kecamatan Subdistrict (1)	Kelapa Sawit/Oil Palm		Kelapa/Coconut	
	2018 (2)	2019 (3)	2018 (4)	2019 (5)
Jangkat	0	—	...	—
Jangkat Timur	5	45	...	6
Muara Siau	84	194	...	145
Lembah Masurai	22	159	...	52
Tiang Pumpung	17	231	...	32
Pamenang	103	11 897	...	172
Pamenang Barat	43	1 382	...	65
Renah Pamenang	35	7 354	...	67
Pamenang Selatan	29	5 923	...	55
Bangko	1	7 267	...	3
Bangko Barat	9	1 788	...	26
Nalo Tantan	14	783	...	29
Batang Masumai	27	689	...	60
Sungai Manau	28	207	...	37
Renah Pembarap	42	620	...	35
Pangkalan Jambu	20	118	...	85
Tabir	77	2 203	...	143
Tabir Ulu	22	827	...	52
Tabir Selatan	6	8 648	...	14
Tabir Ilir	3	2 694	...	5
Tabir Timur	4	3 385	...	21
Tabir Lintas	31	852	...	51
Margo Tabir	70	799	...	90
Tabir Barat	76	969	...	150
Merangin	768	59 034	...	1 395

Lanjutan Tabel/Continued Table 5.2.1

Kecamatan Subdistrict	Karet/Rubber		Kopi/Coffee	
	2018	2019	2018	2019
(1)	(6)	(7)	(8)	(9)
Jangkat	...	–	...	1 726
Jangkat Timur	...	954	...	1 918
Muara Siau	...	15 084	...	190
Lembah Masurai	...	4 572	...	7 167
Tiang Pumpung	...	4 426	...	32
Pamenang	...	4 483	...	7
Pamenang Barat	...	4 251	...	2
Renah Pamenang	...	904	...	1
Pamenang Selatan	...	4 031	...	–
Bangko	...	6 560	...	–
Bangko Barat	...	5 147	...	5
Nalo Tantan	...	4 397	...	3
Batang Masumai	...	4 932	...	3
Sungai Manau	...	2 640	...	12
Renah Pembarap	...	8 383	...	78
Pangkalan Jambu	...	3 282	...	49
Tabir	...	7 025	...	38
Tabir Ulu	...	6 801	...	2
Tabir Selatan	...	519	...	–
Tabir Ilir	...	15 826	...	–
Tabir Timur	...	6 020	...	–
Tabir Lintas	...	8 424	...	–
Margo Tabir	...	5 669	...	–
Tabir Barat	...	14 680	...	–
Merangin	...	139 010	...	11 233

Lanjutan Tabel/*Continued Table 5.2.1*

Kecamatan Subdistrict	Kakao/Cocoa		Tebu/Sugar cane	
	2018	2019	2018	2019
(1)	(10)	(11)	(12)	(13)
Jangkat	...	10	...	–
Jangkat Timur	...	5	...	–
Muara Siau	...	–	...	–
Lembah Masurai	...	23	...	–
Tiang Pumpung	...	–	...	–
Pamenang	...	5	...	–
Pamenang Barat	...	–	...	–
Renah Pamenang	...	8	...	–
Pamenang Selatan	...	–	...	–
Bangko	...	10	...	–
Bangko Barat	...	12	...	–
Nalo Tantan	...	9	...	–
Batang Masumai	...	8	...	–
Sungai Manau	...	3	...	–
Renah Pembarap	...	–	...	–
Pangkalan Jambu	...	–	...	–
Tabir	...	–	...	–
Tabir Ulu	...	4	...	–
Tabir Selatan	...	6	...	–
Tabir Ilir	...	–	...	–
Tabir Timur	...	97	...	–
Tabir Lintas	...	15	...	–
Margo Tabir	...	19	...	–
Tabir Barat	...	15	...	–
Merangin	...	249	...	–

Lanjutan Tabel/*Continued Table 5.2.1*

Kecamatan Subdistrict	Teh/Tea		Tembakau/Tobacco	
	2018	2019	2018	2019
(1)	(14)	(15)	(16)	(17)
Jangkat	...	–	...	25
Jangkat Timur	...	–	...	2
Muara Siau	...	–	...	–
Lembah Masurai	...	–	...	–
Tiang Pumpung	...	–	...	–
Pamenang	...	–	...	–
Pamenang Barat	...	–	...	–
Renah Pamenang	...	–	...	–
Pamenang Selatan	...	–	...	–
Bangko	...	–	...	–
Bangko Barat	...	–	...	–
Nalo Tantan	...	–	...	–
Batang Masumai	...	–
Sungai Manau	...	–	...	–
Renah Pembarap	...	–	...	–
Pangkalan Jambu	...	–	...	–
Tabir	...	–	...	–
Tabir Ulu	...	–	...	–
Tabir Selatan	...	–	...	–
Tabir Ilir	...	–	...	–
Tabir Timur	...	–	...	–
Tabir Lintas	...	–	...	–
Margo Tabir	...	–	...	–
Tabir Barat	...	–	...	–
Merangin	...	–	...	27

Catatan/Note: ...

Sumber/Source: Direktorat Jenderal Perkebunan/*Directorate General of Estates*

Tabel
Table 5.2.2**Produksi Perkebunan Menurut Kecamatan dan Jenis Tanaman di Kabupaten Merangin (ribu ton), 2018 dan 2019***Production of Estate by Subdistrict and Type of Crops in Merangin Regency (thousand ton), 2018 and 2019*

Kecamatan Subdistrict	Kelapa Sawit/Oil Palm		Kelapa/Coconut	
	2018	2019	2018	2019
(1)	(2)	(3)	(4)	(5)
Jangkat	...	—	...	—
Jangkat Timur	...	3	...	3
Muara Siau	...	479	...	83
Lembah Masurai	...	381	...	22
Tiang Pumpung	...	517	...	15
Pamenang	...	44 555	...	103
Pamenang Barat	...	2 001	...	43
Renah Pamenang	...	26 586	...	35
Pamenang Selatan	...	10 145	...	29
Bangko	...	19 987	...	1
Bangko Barat	...	5 558	...	12
Nalo Tantan	...	1 834	...	13
Batang Masumai	...	1 830	...	27
Sungai Manau	...	327	...	28
Renah Pembarap	...	1 928	...	42
Pangkalan Jambu	...	311	...	19
Tabir	...	5 999	...	77
Tabir Ulu	...	1 641	...	22
Tabir Selatan	...	44 493	...	6
Tabir Ilir	...	8 028	...	3
Tabir Timur	...	13 139	...	4
Tabir Lintas	...	2 290	...	31
Margo Tabir	...	5 320	...	70
Tabir Barat	...	2 316	...	76
Merangin	190 577	199 668	809	764

Lanjutan Tabel/Continued Table 5.2.2

Kecamatan Subdistrict	Karet/Rubber		Kopi/Coffee	
	2018	2019	2018	2019
(1)	(6)	(7)	(8)	(9)
Jangkat	...	–	...	1 362
Jangkat Timur	...	347	...	1 828
Muara Siau	...	9 034	...	85
Lembah Masurai	...	1 938	...	5 732
Tiang Pumpung	...	2 898	...	14
Pamenang	...	2 862	...	1
Pamenang Barat	...	2 613	...	–
Renah Pamenang	...	826	...	1
Pamenang Selatan	...	1 882	...	–
Bangko	...	4 276	...	–
Bangko Barat	...	2 892	...	2
Nalo Tantan	...	1 713	...	1
Batang Masumai	...	1 598	...	1
Sungai Manau	...	1 942	...	4
Renah Pembarap	...	3 756	...	47
Pangkalan Jambu	...	934	...	35
Tabir	...	3 618	...	28
Tabir Ulu	...	2 009	...	–
Tabir Selatan	...	369	...	–
Tabir Ilir	...	11 381	...	–
Tabir Timur	...	4 465	...	–
Tabir Lintas	...	5 876	...	–
Margo Tabir	...	4 065	...	–
Tabir Barat	...	3 744	...	–
Merangin	74 441	75 038	8 240	9 141

Lanjutan Tabel/*Continued Table 5.2.2*

Kecamatan <i>Subdistrict</i>	Kakao/ <i>Cocoa</i>		Tebu/ <i>Sugar cane</i>	
	2018	2019	2018	2019
(1)	(10)	(11)	(12)	(13)
Jangkat	...	3	...	–
Jangkat Timur	...	2	...	–
Muara Siau	...	–	...	–
Lembah Masurai	...	7	...	–
Tiang Pumpung	...	–	...	–
Pamenang	...	2	...	–
Pamenang Barat	...	–	...	–
Renah Pamenang	...	4	...	–
Pamenang Selatan	...	–	...	–
Bangko	...	5	...	–
Bangko Barat	...	10	...	–
Nalo Tantan	...	3	...	–
Batang Masumai	...	–	...	–
Sungai Manau	...	2	...	–
Renah Pembarap	...	–	...	–
Pangkalan Jambu	...	–	...	–
Tabir	...	–	...	–
Tabir Ulu	...	2	...	–
Tabir Selatan	...	1	...	–
Tabir Ilir	...	–	...	–
Tabir Timur	...	1	...	–
Tabir Lintas	...	2	...	–
Margo Tabir	...	6	...	–
Tabir Barat	...	3	...	–
Merangin	54	53	...	–

Lanjutan Tabel/*Continued Table* 5.2.2

Kecamatan <i>Subdistrict</i>	Teh/ <i>Tea</i>		Tembakau/ <i>Tobacco</i>	
	2018	2019	2018	2019
(1)	(14)	(15)	(16)	(17)
Jangkat	...	–	...	14
Jangkat Timur	...	–	...	1
Muara Siau	...	–	...	–
Lembah Masurai	...	–	...	–
Tiang Pumpung	...	–	...	–
Pamenang	...	–	...	–
Pamenang Barat	...	–	...	–
Renah Pamenang	...	–	...	–
Pamenang Selatan	...	–	...	–
Bangko	...	–	...	–
Bangko Barat	...	–	...	–
Nalo Tantan	...	–	...	–
Batang Masumai	...	–	...	–
Sungai Manau	...	–	...	–
Renah Pembarap	...	–	...	–
Pangkalan Jambu	...	–	...	–
Tabir	...	–	...	–
Tabir Ulu	...	–	...	–
Tabir Selatan	...	–	...	–
Tabir Ilir	...	–	...	–
Tabir Timur	...	–	...	–
Tabir Lintas	...	–	...	–
Margo Tabir	...	–	...	–
Tabir Barat	...	–	...	–
Merangin	...	–	...	15

Catatan/*Note*: ...

Sumber/*Source*: Direktorat Jenderal Perkebunan/*Directorate General of Estates*

Tabel
Table 5.2.3**Luas Tanaman Perkebunan Rakyat Menurut Kecamatan dan Jenis Tanaman di Kabupaten Merangin (Ha), 2019**
Planted Area of Smallholder's Estate Crops by Subdistrict and Kind of Crop in Merangin Regency (Ha), 2019

Kecamatan Subdistrict	Karet Rubber	Kelapa Coconut	Kelapa Hibrida Hybrid Coconut	Kelapa Sawit Palm Oil	Kopi Robusta Robust Coffee
(1)	(2)	(3)	(4)	(5)	(6)
Jangkat	-	-	-	-	1 697
Jangkat Timur	944	-	-	55	1 882
Muara Siau	15 084	145	-	150	190
Lembah Masurai	4 572	52	-	162	7 167
Tiang Pumpung	4 426	32	-	231	32
Pamenang	4 419	172	55	11 897	7
Pamenang Barat	4 202	65	-	1 382	2
Renah Pamenang	904	67	5	7 354	1
Pamenang Selatan	4 031	55	4	5 923	-
Bangko	6 560	3	7	7 267	-
Bangko Barat	5 147	26	-	1 788	5
Nalo Tantan	4 397	29	-	783	3
Batang Masumai	4 932	60	-	689	3
Sungai Manau	2 600	10	-	237	8
Renah Pembarap	8 383	35	4	620	78
Pangkalan Jambu	3 282	85	6	118	49
Tabir	7 025	143	12	2 203	38
Tabir Ulu	6 766	52	17	827	2
Tabir Selatan	519	14	12	8 648	-
Tabir Ilir	15 826	5	-	2 694	-
Tabir Timur	5 980	21	-	3 390	-
Tabir Lintas	8 413	51	-	869	-
Margo Tabir	5 669	90	-	605	-
Tabir Barat	14 830	150	-	1 146	-
Merangin	138 911	1 362	122	59 038	11 164

Lanjutan Tabel/*Continued Table 5.2.3*

Kecamatan Subdistrict	Kopi Arabika	Kapuk	Kulit Manis	Aren	Cokelat
(1)	(2)	(3)	(4)	(5)	(6)
Jangkat	22	-	797	14	10
Jangkat Timur	50	-	1 067	3	5
Muara Siau	-	-	173	-	-
Lembah Masurai	-	-	1 264	2	23
Tiang Pumpung	-	-	71	-	-
Pamenang	-	-	24	-	5
Pamenang Barat	-	-	-	-	-
Renah Pamenang	-	1	-	-	8
Pamenang Selatan	-	-	-	-	-
Bangko	-	-	-	-	10
Bangko Barat	-	-	6	-	12
Nalo Tantan	-	-	-	-	9
Batang Masumai	-	-	4	-	8
Sungai Manau	-	-	84	-	3
Renah Pembarap	-	-	218	-	-
Pangkalan Jambu	-	-	235	-	-
Tabir	-	-	-	5	-
Tabir Ulu	-	1	41	-	4
Tabir Selatan	-	-	-	-	6
Tabir Ilir	-	-	-	-	-
Tabir Timur	-	-	-	-	97
Tabir Lintas	-	-	4	-	15
Margo Tabir	-	-	-	-	19
Tabir Barat	-	1	157	-	15
Merangin	72	3	4 145		249

Lanjutan Tabel/*Continued Table 5.2.3*

Kecamatan <i>Subdistrict</i>	Pinang	Kemiri	Nilam	Tembakau	Cengkeh
(1)	(2)	(3)	(4)	(5)	(6)
Jangkat	2	8	208	24	-
Jangkat Timur	3	-	813	1	-
Muara Siau	-	-	-	-	-
Lembah Masurai	5	-	254	-	-
Tiang Pumpung	-	-	-	-	-
Pamenang	16	7	-	-	-
Pamenang Barat	-	-	-	-	-
Renah Pamenang	5	2	-	-	-
Pamenang Selatan	14	-	-	-	-
Bangko	2	-	-	-	-
Bangko Barat	8	-	-	-	-
Nalo Tantan	9	-	-	-	-
Batang Masumai	16	-	-	-	-
Sungai Manau	12	-	-	-	2
Renah Pembarap	5	-	-	-	-
Pangkalan Jambu	-	-	-	-	3
Tabir	21	-	-	-	-
Tabir Ulu	35	-	-	-	-
Tabir Selatan	7	-	-	-	-
Tabir Ilir	12	-	-	-	-
Tabir Timur	52	-	-	-	-
Tabir Lintas	15	-	-	-	-
Margo Tabir	7	-	-	-	-
Tabir Barat	37	-	-	-	-
Merangin	283	17	1 275	25	5

Catatan/Note: ...

Sumber/Source: Dinas Peternakan dan Perkebunan Kabupaten Merangin/Livestock and Plantation Office of Merangin Regency

Tabel
Table 5.2.4

Luas Tanaman Perkebunan Rakyat Menurut Kecamatan dan Jenis Tanaman di Kabupaten Merangin (Ha), 2019
Planted Area of Smallholder's Estate Crops by Subdistrict and Kind of Crop in Merangin Regency (Ha), 2019

Kecamatan Subdistrict	Karet Rubber	Kelapa Coconut	Kelapa Hibrida Hybrid Coconut	Kelapa Sawit Palm Oil	Kopi Robusta Robust Coffee
(1)	(2)	(3)	(4)	(5)	(6)
Jangkat	-	-	-	-	1 361
Jangkat Timur	347	-	-	3	1 825
Muara Siau	9 034	83	-	479	85
Lembah Masurai	1 938	22	-	381	5 327
Tiang Pumpung	2 898	15	-	520	14
Pamenang	2 868	103	12	44 555	1
Pamenang Barat	2 583	43	-	2 002	-
Renah Pamenang	826	35	3	26 586	1
Pamenang Selatan	1 882	29	1	10 165	-
Bangko	4 278	1	2	19 989	-
Bangko Barat	2 894	12	-	5 562	2
Nalo Tantan	1 713	13	-	1 834	1
Batang Masumai	1 602	27	-	1 830	1
Sungai Manau	1 944	7	-	327	1
Renah Pembarap	3 756	42	1	1 982	47
Pangkalan Jambu	934	19	1	312	35
Tabir	3 618	77	3	5 999	28
Tabir Ulu	2 138	22	11	1 646	-
Tabir Selatan	369	6	5	44 493	-
Tabir Ilir	11 370	3	-	8 036	-
Tabir Timur	4 465	4	-	13 170	-
Tabir Lintas	5 899	31	-	2 294	-
Margo Tabir	4 065	70	-	5 326	-
Tabir Barat	3 787	76	-	2 764	-
Merangin	75 208	740	39	200 210	9 134

Lanjutan Tabel/*Continued Table 5.2.4*

Kecamatan Subdistrict	Kopi Arabika	Kapuk	Kulit Manis	Aren	Cokelat
(1)	(2)	(3)	(4)	(5)	(6)
Jangkat	1	-	216	10	3
Jangkat Timur	3	-	481	-	2
Muara Siau	-	-	161	-	-
Lembah Masurai	-	-	1356	1	7
Tiang Pumpung	-	-	83	-	-
Pamenang	-	-	10	-	2
Pamenang Barat	-	-	-	-	-
Renah Pamenang	-	1	-	-	4
Pamenang Selatan	-	-	-	-	-
Bangko	-	-	-	-	5
Bangko Barat	-	-	8	-	10
Nalo Tantan	-	-	-	-	3
Batang Masumai	-	-	2	-	-
Sungai Manau	-	-	96	-	2
Renah Pembarap	-	-	103	-	-
Pangkalan Jambu	-	-	115	-	-
Tabir	-	-	-	1	-
Tabir Ulu	-	1	48	-	2
Tabir Selatan	-	-	-	-	1
Tabir Ilir	-	-	-	-	-
Tabir Timur	-	-	-	-	1
Tabir Lintas	-	-	-	-	2
Margo Tabir	-	-	-	-	6
Tabir Barat	-	1	231	-	3
Merangin	4	3	2910	12	53

Lanjutan Tabel/*Continued Table 5.2.4*

Kecamatan Subdistrict	Pinang	Kemiri	Nilam	Tembakau
(1)	(2)	(3)	(4)	(5)
Jangkat	1	6	65	11
Jangkat Timur	1	-	67	1
Muara Siau	-	-	-	-
Lembah Masurai	1	-	43	-
Tiang Pumpung	-	-	-	-
Pamenang	3	1	-	-
Pamenang Barat	-	-	-	-
Renah Pamenang	1	2	-	-
Pamenang Selatan	4	-	-	-
Bangko	-	-	-	-
Bangko Barat	2	-	-	-
Nalo Tantan	3	-	-	-
Batang Masumai	4	-	-	-
Sungai Manau	1	-	-	-
Renah Pembarap	1	-	-	-
Pangkalan Jambu	-	-	-	-
Tabir	4	-	-	-
Tabir Ulu	6	-	-	-
Tabir Selatan	1	-	-	-
Tabir Ilir	2	-	-	-
Tabir Timur	2	-	-	-
Tabir Lintas	2	-	-	-
Margo Tabir	1	-	-	-
Tabir Barat	7	-	-	-
	47	9	175	12

Catatan/Note: ...

Sumber/Source: Dinas Peternakan dan Perkebunan Kabupaten Merangin/Livestock and Plantation Office of Merangin Regency

Tabel
Table 5.2.5**Perkembangan Luas Tanaman Karet Tua di Kabupaten Merangin (Ha), 2015-2019**
Growth of The Old Rubber Area in Merangin Regency (Ha), 2015-2019

Kecamatan Subdistrict	2015	2016	2017	2018	2019
(1)	(2)	(3)	(4)	(5)	(6)
Jangkat	0	0	0	-	-
Jangkat Timur	30	33	33	5	-
Muara Siau	480	460	219	454	454
Lembah Masurai	50	65	4	4	4
Tiang Pumpung	105	75	10	75	75
Pamenang	88	80	75	155	50
Pamenang Barat	50	50	45	41	47
Renah Pamenang	45	480	32	16	16
Pamenang Selatan	490	45	468	402	402
Bangko	605	600	1 750	1 680	1 680
Bangko Barat	650	640	600	333	333
Nalo Tantan	540	530	1 284	1 264	473
Batang Masumai	1 325	1 315	485	473	1 214
Sungai Manau	1 765	1 700	1 628	306	272
Renah Pembarap	1 857	1 839	1 810	1 807	1 807
Pangkalan Jambu	1 196	1 177	1 165	1 165	1 163
Tabir	476	476	400	396	396
Tabir Ulu	2 491	2 481	2 365	2 365	1 200
Tabir Selatan	8	8	8	6	4
Tabir Ilir	1 870	1 857	1 799	1 799	1 857
Tabir Timur	530	525	520	20	20
Tabir Lintas	964	909	258	514	497
Margo Tabir	116	86	41	41	49
Tabir Barat	5 370	5 358	5 190	5 178	5 178
Merangin	21 101	20 789	20 189	18 499	17 191

Catatan/Note: ...

Sumber/Source: Dinas Peternakan dan Perkebunan Kabupaten Merangin/Livestock and Plantation Office of Merangin Regency

**5.3 PETERNAKAN DAN PERIKANAN
LIVESTOCK AND FISHERY**

Tabel 5.3.1 Populasi Ternak dan Unggas Menurut Jenis Ternak di Kabupaten Merangin, 2016-2019
Livestock and Poultry Population by Kind of Cattle in Merangin Regency, 2016-2019

Jenis Ternak <i>Kind of Cattle</i>	Populasi <i>Population</i>				
	2015	2016	2017	2018	2019
(1)	(2)	(3)	(4)	(5)	(6)
Sapi	16 836	16 794	16 703	17 136	18 570
Kerbau	4 869	4 832	4 559	4 449	4 412
Kambing	29 984	30 697	31 181	34 148	43 729
Domba	10 056	9 058	7 654	7 983	7 460
Ayam Buras	821 566	978 151	995 472	1 179 412	1 732 624
Ayam Ras	480 203	651 582	637 515	527 953	399 831
Ayam Petelur	-	-	2 000	28 630	14 944
Itik	26 903	26 007	26 514	5 382	34 177

Catatan/Note: ...

Sumber/Source: Dinas Peternakan dan Perkebunan Kabupaten Merangin/*Livestock and Plantation Office of Merangin Regency*

Tabel
Table 5.3.2

Populasi Ternak Menurut Kecamatan dan Jenis Ternak di Kabupaten Merangin, 2019
Livestock Population by Subdistrict and Kind of Livestock in Merangin Regency, 2019

Kecamatan Subdistrict	Jenis Ternak Kind of Cattle			
	Sapi Cow	Kerbau Buffalo	Kambing Goat	Domba Sheep
(1)	(2)	(3)	(4)	(5)
Jangkat	881	174	314	14
Jangkat Timur	627	94	23	16
Muara Siau	52	43	3 430	152
Lembah Masurai	109	44	540	387
Tiang Pumpung	42	78	368	622
Pamenang	3 331	638	8 552	290
Pamenang Barat	1 049	23	294	222
Renah Pamenang	2 221	7	138	-
Pamenang Selatan	634	156	172	-
Bangko	122	98	12	82
Bangko Barat	668	70	93	487
Nalo Tantan	241	208	21	774
Batang Masumai	305	178	139	331
Sungai Manau	556	499	27	470
Renah Pembarap	30	56	738	116
Pangkalan Jambu	607	77	212	628
Tabir	69	539	5 992	419
Tabir Ulu	14	552	4 616	346
Tabir Selatan	4 171	15	6 536	10
Tabir Ilir	109	103	1 059	389
Tabir Timur	1 116	192	7 356	293
Tabir Lintas	146	4	892	499
Margo Tabir	1 479	116	1 024	439
Tabir Barat	95	446	1 184	473
Merangin	18 570	4 412	43 729	7 460

Catatan/Note: ...

Sumber/Source: Dinas Peternakan dan Perkebunan Kabupaten Merangin/Livestock and Plantation Office of Merangin Regency

Tabel 5.3.3 **Populasi Unggas Menurut Kecamatan dan Jenis Unggas di Kabupaten Merangin, 2019**
Poultry Population by Subdistrict and Kind of Poultry in Merangin Regency, 2019

Kecamatan Subdistrict	Jenis Ternak Kind of Cattle			
	Ayam Buras Native Chicken	Ayam Ras Broiler	Ayam Petelur Layer	Itik Duck
(1)	(2)	(3)	(4)	(5)
Jangkat	4 423	-	-	372
Jangkat Timur	41 004	26 549	-	1 795
Muara Siau	130 144	29 010	-	271
Lembah Masurai	15 462	10 609	-	32
Tiang Pumpung	427	-	-	1 353
Pamenang	76 871	25 686	-	316
Pamenang Barat	36 659	15 000	-	769
Renah Pamenang	102 380	26 770	-	539
Pamenang Selatan	76 762	22 421	-	90
Bangko	4 184	53 215	-	105
Bangko Barat	223	31 114	-	853
Nalo Tantan	63 834	27 025	-	1 932
Batang Masumai	41 951	-	-	301
Sungai Manau	355	29 417	9 538	9 226
Renah Pembarap	145 541	16 406	5 406	144
Pangkalan Jambu	313	22 613	-	3 532
Tabir	403 807	43 410	-	866
Tabir Ulu	35 250	-	-	1 902
Tabir Selatan	9 098	7 811	-	239
Tabir Ilir	105 000	-	-	65
Tabir Timur	5 867	-	-	268
Tabir Lintas	114 509	12 776	-	462
Margo Tabir	97 398	-	-	658
Tabir Barat	221 163	-	-	8 138
Merangin	1 732 624	399 831	14 944	34 177

Catatan/Note: ...

Sumber/Source: Dinas Peternakan dan Perkebunan Kabupaten Merangin/Livestock and Plantation Office of Merangin Regency

Tabel
Table 5.3.4**Jumlah Ternak yang Dipotong Menurut Kecamatan dan Jenis Ternak di Luar RPH di Kabupaten Merangin, 2019**
Livestock Slaughtered by Subdistrict and Kind of Livestock Out of RPH in Merangin Regency, 2019

Kecamatan Subdistrict	Jenis Ternak Kind of Cattle			
	Sapi Cow	Kerbau Buffalo	Kambing Goat	Domba Sheep
(1)	(2)	(3)	(4)	(5)
Jangkat	19	-	15	4
Jangkat Timur	17	-	5	5
Muara Siau	19	5	28	15
Lembah Masurai	-	-	-	12
Tiang Pumpung	-	2	-	13
Pamenang	12	2	22	7
Pamenang Barat	15	-	25	2
Renah Pamenang	21	-	-	-
Pamenang Selatan	8	-	15	-
Bangko	-	-	125	10
Bangko Barat	11	-	6	-
Nalo Tantan	-	4	12	12
Batang Masumai	8	4	18	25
Sungai Manau	24	-	12	-
Renah Pembarap	2	2	22	22
Pangkalan Jambu	26	1	15	12
Tabir	14	3	36	24
Tabir Ulu	-	-	22	-
Tabir Selatan	39	-	25	-
Tabir Ilir	24	-	14	-
Tabir Timur	23	-	25	25
Tabir Lintas	24	-	11	-
Margo Tabir	12	-	41	-
Tabir Barat	-	3	12	-
Merangin	318	26	506	188

Catatan/Note: ...

Sumber/Source: Dinas Peternakan dan Perkebunan Kabupaten Merangin/Livestock and Plantation Office of Merangin Regency

Tabel 5.3.5 **Produksi Daging dan Telur di Kabupaten Merangin, 2016-2019**
Table 5.3.5 **Production of Meat and Egg in Merangin Regency, 2016-2019**

Produksi Production	2015	2016	2017	2018	2019*
(1)	(2)	(3)	(4)	(5)	(6)
Daging/Meat (kg)					
a. Sapi/Cow	642 727	649 892	509 917	617 195	58 076
b. Kerbau/Buffalo	105 344	65 675	77 032	99 369	4 609
c. Kambing/Goat	108 871	153 988	110 063	82 926	5 637
d. Domba/Sheep	22 360	24 354	20 387	16 078	2 072
e. Ayam Buras/Native Chicken	466 784	627 455	715 578	481 666	49 541
f. Ayam Ras/Broiler	253 343	284 800	197 907	248 287	15 907
g. Ayam Petelur/Layer	569 629	579 755	528 295	8 017	53 950
h. Itik/Duck	12 578	12 625	9 787	524 145	428
Telur/Egg (kg)					
a. Ayam Buras/Native Chicken	415 370	433 068	471 082	570 920	815 193
b. Itik/Duck	145 412	145 412	134 794	145 249	172 499
c. Ayam Petelur/Layer	15 120	28 378	7 199

Catatan/Note: *) Angka Sementara

Sumber/Source: Dinas Peternakan dan Perkebunan Kabupaten Merangin/Livestock and Plantation Office of Merangin Regency

Tabel
Table 5.3.6**Banyaknya Pematangan Ternak di Dalam RPH di Kabupaten Merangin, 2019**
Number of Livestock Slaughtered in RPH in Merangin Regency, 2019

RPH	Jenis Ternak Kind of Cattle			
	Sapi Cow	Kerbau Buffalo	Kambing Goat	Domba Sheep
(1)	(2)	(3)	(4)	(5)
1. RPH Bangko	55	2	-	-
2. Luar RPH	318	26	506	188
Merangin 2019	373	28	506	188
2018	-	-	-	-
2017	3 275	468	-	-
2016	4 174	399	-	-
2015	1 072	251	-	-

Catatan/Note: ...

Sumber/Source: Dinas Peternakan dan Perkebunan Kabupaten Merangin/Livestock and Plantation Office of Merangin Regency

Tabel 5.3.7 Banyaknya Jenis Alat Penangkapan Ikan Menurut Kecamatan di Kabupaten Merangin, 2019
Table 5.3.7 Number of Fishing Equipment by Subdistrict in Merangin Regency, 2019

Kecamatan Subdistrict	Jenis Alat Tangkap/Type of Net Trap				
	Alat yang Dijatuhkan	Jaring Insang	Anco	Perangkap	Alat yang Melukai
(1)	(2)	(3)	(4)	(5)	(6)
Jangkat	...	11	14
Jangkat Timur	...	4	18
Muara Siau	6
Lembah Masurai	...	9	3
Tiang Pumpung	5
Pamenang	...	15
Pamenang Barat	...	12
Renah Pamenang
Pamenang Selatan	...	5
Bangko	...	8
Bangko Barat	...	11
Nalo Tantan	...	2
Batang Masumai
Sungai Manau	...	3	16
Renah Pembarap	...	22	20
Pangkalan Jambu	...	10	16
Tabir	...	27	13
Tabir Ulu	...	19	8
Tabir Selatan
Tabir Ilir	...	11	5
Tabir Timur	...	7
Tabir Lintas	...	14	6
Margo Tabir
Tabir Barat	...	22	3
Merangin	...	212	133

Lanjutan Tabel/Continued Table 5.3.7

Kecamatan Subdistrict	Jenis Alat Tangkap/Type of Net Trap				Jumlah Total
	Pancing	Bubu	Jala	Lainnya	
(1)	(2)	(3)	(4)	(5)	(6)
Jangkat	9	7	11	...	52
Jangkat Timur	14	...	16	...	52
Muara Siau	...	2	9	...	17
Lembah Masurai	3	6	6	...	27
Tiang Pumpung	3	...	8
Pamenang	9	14	10	...	48
Pamenang Barat	12	7	12	...	43
Renah Pamenang
Pamenang Selatan	5	12	9	...	31
Bangko	16	4	7	...	35
Bangko Barat	5	9	5	...	30
Nalo Tantan	...	1	2	...	5
Batang Masumai	2	3	6	...	11
Sungai Manau	15	8	10	...	52
Renah Pembarap	19	13	8	...	82
Pangkalan Jambu	10	2	6	...	44
Tabir	27	15	15	...	97
Tabir Ulu	19	20	11	...	77
Tabir Selatan
Tabir Ilir	11	16	13	...	56
Tabir Timur	7	10	8	...	32
Tabir Lintas	14	1	9	...	44
Margo Tabir	11	...	11
Tabir Barat	22	12	6	...	65
Merangin	219	162	193	...	919

Catatan/Note: ...

Sumber/Source: Dinas Perikanan Kabupaten Merangin/Fishery Office of Merangin Regency

Tabel
Table 5.3.8

**Luas Area Budidaya Perairan Umum, Kolam, Keramba
Jaring Apung (KJA) dan Mina Padi di Kabupaten
Merangin, 2019**
*Area of Public Water, Fresh Water Pond, Floating Cage Net
and Mina Paddy in Merangin Regency, 2019*

Kecamatan Subdistrict	Perairan Umum Public Water (Ha/Ha)	Kolam Fresh Water Pond (Ha/Ha)	Keramba Jaring Apung Floating Cage Net (Unit/Unit)	Mina Padi (Ha/Ha)
(1)	(2)	(3)	(4)	(5)
Jangkat	...	19.50
Jangkat Timur	...	7.88
Muara Siau	...	6.56
Lembah Masurai	...	13.40
Tiang Pumpung	...	3.57
Pamenang	...	22.20	...	0.2
Pamenang Barat	...	36.28
Renah Pamenang	...	22.45
Pamenang Selatan	...	20.25
Bangko	...	17.82	85	...
Bangko Barat	...	6.29
Nalo Tantan	...	4.78
Batang Masumai	...	13.02
Sungai Manau	...	23.76
Renah Pembarap	...	9.28
Pangkalan Jambu	...	14.49	...	0.5
Tabir	...	16.98	...	2.1
Tabir Ulu	...	6.10
Tabir Selatan	...	18.96
Tabir Ilir	...	8.54
Tabir Timur	...	8.14	16	...
Tabir Lintas	...	13.76	282	...
Margo Tabir	...	12.65
Tabir Barat	...	4.32
Merangin	...	330.98	383	2.8

Catatan/Note: ...

Sumber/Source: Dinas Perikanan Kabupaten Merangin/Fishery Office of Merangin Regency

Tabel
Table 5.3.9**Produksi Budidaya Ikan di Perairan Umum, Kolam,
Keramba Jaring Apung (KJA) dan Mina Padi di Kabupaten
Merangin (Ton), 2019**
*Fisheries Production in Public Water, Fresh Water Pond,
Floating Cage Net and Mina Paddy in Merangin Regency
(Ton), 2019*

Kecamatan Subdistrict	Perairan Umum Public Water	Kolam Fresh Water Pond	Keramba Jaring Apung Floating Cage Net	Mina Padi	Jumlah Total
(1)	(2)	(3)	(4)	(5)	(6)
Jangkat	32 122	10 700	42 822
Jangkat Timur	48 255	2 990	51 245
Muara Siau	53 825	17 110	70 935
Lembah Masurai	34 628	3 570	38 198
Tiang Pumpung	41 450	5 620	47 070
Pamenang	18 950	203 910	...	1 355	224 215
Pamenang Barat	20 290	275 210	295 500
Renah Pamenang	30 830	202 922	233 752
Pamenang Selatan	27 115	132 600	159 715
Bangko	21 710	40 692	91 908	...	154 310
Bangko Barat	8 550	12 120	20 670
Nalo Tantan	12 700	7 840	20 540
Batang Masumai	20 630	6 420	27 050
Sungai Manau	50 128	2 280	...	2 650	55 058
Renah Pembarap	32 810	5 700	38 510
Pangkalan Jambu	38 400	2 850	41 250
Tabir	60 150	104 080	...	3 820	168 050
Tabir Ulu	66 370	12 690	79 060
Tabir Selatan	43 680	4 990	48 670
Tabir Ilir	39 275	2 140	41 415
Tabir Timur	41 733	1 890	2 100	...	45 723
Tabir Lintas	6 895	57 010	138 050	...	202 045
Margo Tabir	29 520	4 280	33 800
Tabir Barat	46 730	3 570	50 300
Merangin	826 836	1 115 359	232 058	7 825	2 182 078

Catatan/Note: ...

Sumber/Source: Dinas Perikanan Kabupaten Merangin/Fishery Office of Merangin Regency

Tabel 5.3.10 **Kebutuhan Benih Ikan di Kabupaten Merangin, 2015-2019**
Table 5.3.10 **Number of Fish Baby Needs in Merangin Regency, 2015-2019**

Jenis Bibit Ikan	Tahun Years				
	2015	2016	2017	2018	2019
(1)	(2)	(3)	(4)	(5)	(6)
Balai Benih Ikan	1 150 000	950 000	2 188 750	3 227 002	1 080 000
Unit Pembenuhan Rakyat (UPR)	2 145 300	2 125 000	1 092 500	1 098 100	2 782 000
Luar Daerah	1 073 800	2 820 000	2 819 994	2 235 500	2 012 000
Jumlah/Total	4 369 100	5 895 000	6 101 244	5 656 300	5 874 000

Catatan/Note: ...

Sumber/Source: Dinas Perikanan Kabupaten Merangin/Fishery Office of Merangin Regency

06

PERTAMBANGAN DAN ENERGI
MINING AND ENERGY



13.341
Jumlah
Pelanggan
Air

1.972.118 m³
Air yang Disalurkan

PENJELASAN TEKNIS

1. Perusahaan atau usaha industri adalah suatu unit (kesatuan) usaha yang melakukan kegiatan ekonomi, bertujuan menghasilkan barang atau jasa, terletak pada suatu bangunan atau lokasi tertentu, dan mempunyai catatan administrasi tersendiri mengenai produksi dan struktur biaya serta ada seorang atau lebih yang bertanggung jawab atas usaha tersebut.
2. Pelanggan adalah individu atau kelompok, baik rumah tangga, perusahaan atau institusi nonprofit yang membeli air bersih dari perusahaan air bersih.
3. Air disalurkan adalah banyaknya air bersih yang disalurkan oleh perusahaan air bersih (dalam satuan m³). Semakin besar volume air bersih yang disalurkan maka akan semakin terpenuhi kebutuhan konsumen akan air bersih.
4. Jumlah listrik/air yang terjual/didistribusikan adalah banyaknya listrik/air bersih yang disalurkan kepada para pelanggan.

TECHNICAL NOTES

1. *A manufacturing establishment is defined as a production unit engaged in economic activity, producing goods or services, located in a building or in a certain location, keeping a business record concerning the production and cost structure, and having a person or more that are responsible to those activities.*
2. *Customers are individuals or groups, whether household, company or non-profit institutions that buy water supply from watersupply establishment.*
3. *Distributed water is the amount of water that can be distributed by the water company (in units of m³). The greater the volume of water distributed it will be increasingly fulfilled the needs of consumers for clean water.*
4. *Sold/Distributed electricity/cleaned water is total electricity/cleaned water distributed to costumers.*

ULASAN


DESCRIPTION

- | | |
|---|---|
| <p>1. Produksi dan Distribusi Tenaga Listrik, serta Daya Listrik yang dipasang oleh PT. PLN pada cabang/ranting PLN per kecamatan dapat dilihat di table 6.1 dan 6.2.</p> | <p>1. <i>Electric Power Production and Distribution, and Electric Power installed by PT. PLN on PLN branches /branches per district can be seen in tables 6.1 and 6.2.</i></p> |
| <p>2. Jumlah Pelanggan dan Air yang disalurkan oleh PDAM Tirta Buana pada tahun 2019 adalah 13.341 pelanggan dengan air yang disalurkan sebanyak 1.972.118 m³. Untuk rincian per kecamatan dapat dilihat pada tabel 6.3.</p> | <p>2. <i>The number of Customers and Water distributed by Tirta Buana PDAM in 2019 was 13,341 customers with 1,972.118 m3 of water supplied. For details per district can be seen in table 6.3.</i></p> |

<https://meranginkab.bps.go.id>

Gambar 6.1
Figures

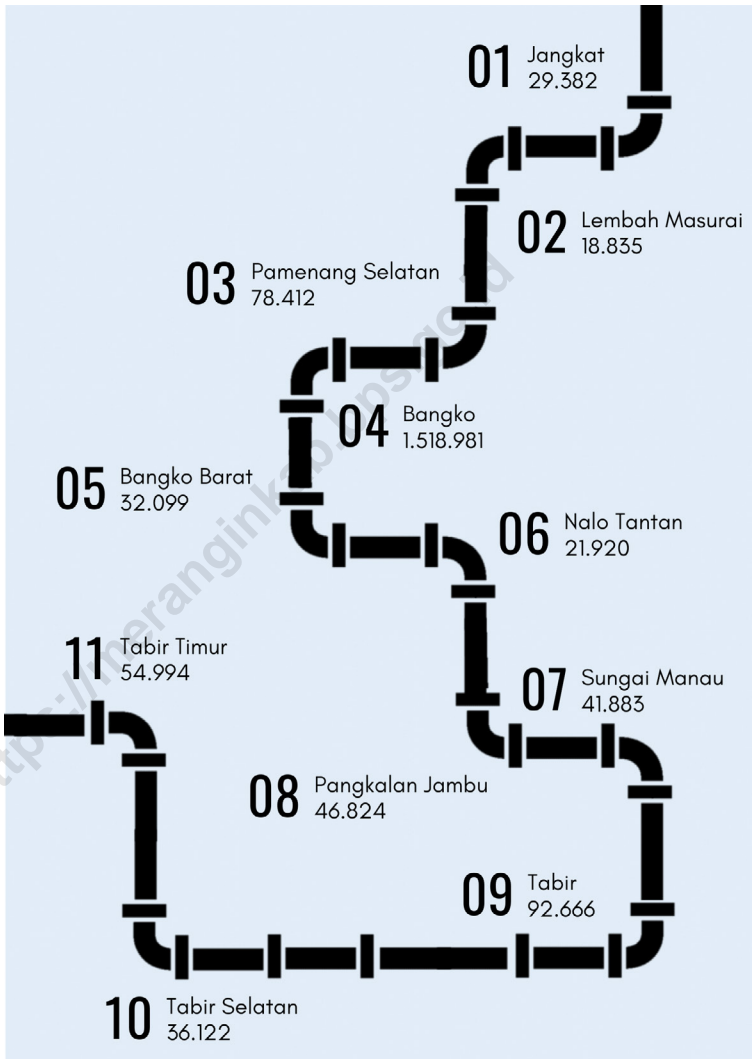
Jumlah Pelanggan Air menurut Kecamatan (pelanggan), 2019
Number of Water Customers by Subdistrict (customer), 2019



Sumber/Source : PDAM Kabupaten Merangin/PDAM Merangin Regency

Gambar 6.2
Figures

Jumlah Air yang Disalurkan menurut Kecamatan (m³), 2019
Number of Distributed Water by Subdistrict, 2019



Sumber/Source : PDAM Kabupaten Merangin/PDAM Merangin Regency

Tabel
Table 6.1.1

Daya Terpasang, Produksi, dan Distribusi Listrik PT. PLN (Persero) pada Cabang/Ranting PLN Menurut Kecamatan di Kabupaten Merangin, 2019
Installed Electricity Power, Production, and Distribution of PT. PLN (Persero) at PLN Branch by Subdistrict in Merangin Regency, 2019

Kecamatan Subdistrict	Daya Terpasang Installed Electricity Power (KW)	Produksi Listrik Electricity Production (KWh)	Listrik Terjual Electricity Sold (KWh)	Dipakai Sendiri Own Used (KWh)	Susut/ Hilang Shrinkage/ Lost (KWh)
(1)	(2)	(3)	(4)	(5)	(6)
Jangkat
Jangkat Timur
Muara Siau
Lembah Masurai
Tiang Pumpung
Pamenang
Pamenang Barat
Renah Pamenang
Pamenang Selatan
Bangko
Bangko Barat
Nalo Tantan
Batang Masumai
Sungai Manau
Renah Pembarap
Pangkalan Jambu
Tabir
Tabir Ulu
Tabir Selatan
Tabir Ilir
Tabir Timur
Tabir Lintas
Margo Tabir
Tabir Barat
Merangin

Catatan/Note: *Data Belum Tersedia

Sumber/Source: PT. PLN Rayon Bangko Kabupaten Merangin/PT. PLN Rayon Bangko Merangin Regency

Tabel
Table 6.1.2

**Jumlah Pelanggan Listrik Menurut Kecamatan di
Kabupaten Merangin, 2015–2019**
**Number of Electricity Customers by Subdistrict in Merangin
Regency, 2015–2019**

Kecamatan Subdistrict	2015	2016	2017	2018	2019
(1)	(2)	(3)	(4)	(5)	(6)
Jangkat
Jangkat Timur
Muara Siau
Lembah Masurai
Tiang Pumpung
Pamenang
Pamenang Barat
Renah Pamenang
Pamenang Selatan
Bangko
Bangko Barat
Nalo Tantan
Batang Masumai
Sungai Manau
Renah Pembarap
Pangkalan Jambu
Tabir
Tabir Ulu
Tabir Selatan
Tabir Ilir
Tabir Timur
Tabir Lintas
Margo Tabir
Tabir Barat
Merangin	88 457	...

Catatan/Note: *Data Belum Tersedia

Sumber/Source: PT. PLN Rayon Bangko Kabupaten Merangin/PT. PLN Rayon Bangko Merangin Regency

Tabel 6.1.3 Jumlah Pelanggan dan Energi Listrik yang Digunakan Menurut Kelompok Tarif di Kabupaten Merangin, 2019
Table 6.1.3 Number of Customers and Electric Power Used by Rate Group in Merangin Regency, 2019

Jenis Penggunaan Kind of Used	Bulan Month	Pelanggan Customers	Penggunaan Electric Power Used (Kwh)
(1)	(2)	(3)	(4)
1. Sosial/Social	Januari/January
	Februari/February
	Maret/March
	April/April
	Mei/May
	Juni/June
	Juli/July
	Agustus/August
	September/September
	Oktober/October
	November/November
	Desember/December
2. Rumah Tangga/ Household	Januari/January
	Februari/February
	Maret/March
	April/April
	Mei/May
	Juni/June
	Juli/July
	Agustus/August
	September/September
	Oktober/October
	November/November
	Desember/December
3. Bisnis/Trade	Januari/January
	Februari/February
	Maret/March
	April/April
	Mei/May

Lanjutan Tabel/*Continued Table* 6.1.3

Jenis Penggunaan <i>Kind of Used</i>	Bulan <i>Month</i>	Pelanggan <i>Customers</i>	Penggunaan <i>Electric Power Used</i> (Kwh)
(1)	(2)	(3)	(4)
3. Bisnis/ <i>Trade</i>	Juni/ <i>June</i>
	Juli/ <i>July</i>
	Agustus/ <i>August</i>
	September/ <i>September</i>
	Oktober/ <i>October</i>
	November/ <i>November</i>
	Desember/ <i>December</i>
4. Industri/ <i>Industry</i>	Januari/ <i>January</i>
	Februari/ <i>February</i>
	Maret/ <i>March</i>
	April/ <i>April</i>
	Mei/ <i>May</i>
	Juni/ <i>June</i>
	Juli/ <i>July</i>
	Agustus/ <i>August</i>
	September/ <i>September</i>
	Oktober/ <i>October</i>
	November/ <i>November</i>
	Desember/ <i>December</i>
5. Pemerintah/ <i>Government</i>	Januari/ <i>January</i>
	Februari/ <i>February</i>
	Maret/ <i>March</i>
	April/ <i>April</i>
	Mei/ <i>May</i>
	Juni/ <i>June</i>
	Juli/ <i>July</i>
	Agustus/ <i>August</i>
	September/ <i>September</i>
	Oktober/ <i>October</i>
	November/ <i>November</i>
	Desember/ <i>December</i>

Catatan/*Note*: *Data Belum TersediaSumber/*Source*: PT. PLN Rayon Bangko Kabupaten Merangin/*PT. PLN Rayon Bangko Merangin Regency*

Tabel 6.1.4 Jumlah Pelanggan dan Nilai Listrik Terpakai di Kabupaten Merangin, 2019
Table *Number of Customers and Electric Power Consumption Value in Merangin Regency, 2019*

Jenis Penggunaan <i>Kind of Used</i>	Bulan <i>Month</i>	Pemakaian Daya Listrik (VA)	Nilai Penjualan Daya Listrik (000 Rp)
(1)	(2)	(3)	(4)
1. Sosial/ <i>Social</i>	Januari/ <i>January</i>
	Februari/ <i>February</i>
	Maret/ <i>March</i>
	April/ <i>April</i>
	Mei/ <i>May</i>
	Juni/ <i>June</i>
	Juli/ <i>July</i>
	Agustus/ <i>August</i>
	September/ <i>September</i>
	Oktober/ <i>October</i>
	November/ <i>November</i>
	Desember/ <i>December</i>
2. Rumah Tangga/ <i>Household</i>	Januari/ <i>January</i>
	Februari/ <i>February</i>
	Maret/ <i>March</i>
	April/ <i>April</i>
	Mei/ <i>May</i>
	Juni/ <i>June</i>
	Juli/ <i>July</i>
	Agustus/ <i>August</i>
	September/ <i>September</i>
	Oktober/ <i>October</i>
	November/ <i>November</i>
	Desember/ <i>December</i>
3. Bisnis/ <i>Trade</i>	Januari/ <i>January</i>
	Februari/ <i>February</i>
	Maret/ <i>March</i>
	April/ <i>April</i>
	Mei/ <i>May</i>

Lanjutan Tabel/*Continued Table* 6.1.4

Jenis Penggunaan <i>Kind of Used</i>	Bulan <i>Month</i>	Pemakaian Daya Listrik (VA)	Nilai Penjualan Daya Listrik (000 Rp)
(1)	(2)	(3)	(4)
3. Bisnis/ <i>Trade</i>	Juni/ <i>June</i>
	Juli/ <i>July</i>
	Agustus/ <i>August</i>
	September/ <i>September</i>
	Oktober/ <i>October</i>
	November/ <i>November</i>
	Desember/ <i>December</i>
4. Industri/ <i>Industry</i>	Januari/ <i>January</i>
	Februari/ <i>February</i>
	Maret/ <i>March</i>
	April/ <i>April</i>
	Mei/ <i>May</i>
	Juni/ <i>June</i>
	Juli/ <i>July</i>
	Agustus/ <i>August</i>
	September/ <i>September</i>
	Oktober/ <i>October</i>
	November/ <i>November</i>
	Desember/ <i>December</i>
5. Pemerintah/ <i>Government</i>	Januari/ <i>January</i>
	Februari/ <i>February</i>
	Maret/ <i>March</i>
	April/ <i>April</i>
	Mei/ <i>May</i>
	Juni/ <i>June</i>
	Juli/ <i>July</i>
	Agustus/ <i>August</i>
	September/ <i>September</i>
	Oktober/ <i>October</i>
	November/ <i>November</i>
	Desember/ <i>December</i>

Catatan/*Note*: *Data Belum TersediaSumber/*Source*: PT. PLN Rayon Bangko Kabupaten Merangin/*PT. PLN Rayon Bangko Merangin Regency*

Tabel 6.2.1 Jumlah Pelanggan dan Air yang Disalurkan Menurut Kecamatan di Kabupaten Merangin, 2019
Number of Customers and Distributed Water by Subdistrict in Merangin Regency, 2019

Kecamatan Subdistrict	Pelanggan Number of Customers	Air Disalurkan Distributed Water (m ³)	Nilai Value (Rp)
(1)	(2)	(3)	(4)
Jangkat	920	29 382	198 863 225
Jangkat Timur
Muara Siau	466
Lembah Masurai	167	18 835	89 853 425
Tiang Pumpung
Pamenang
Pamenang Barat
Renah Pamenang
Pamenang Selatan	1 101	78 412	476 054 450
Bangko	6 780	1 518 981	9 025 466 800
Bangko Barat	391	32 099	188 206 125
Nalo Tantan	572	21 920	195 222 750
Batang Masumai
Sungai Manau	328	41 883	203 206 300
Renah Pembarap
Pangkalan Jambu	654	46 824	214 481 225
Tabir	747	92 666	505 924 975
Tabir Ulu
Tabir Selatan	454	36 122	218 072 975
Tabir Ilir
Tabir Timur	761	54 994	322 297 050
Tabir Lintas
Margo Tabir
Tabir Barat
Merangin	13 341	1 972 118	11 637 649 300

Catatan/Note: ...

Sumber/Source: PDAM Kabupaten Merangin/PDAM Merangin Regency

Tabel 6.2.2 **Jumlah Produksi Air Minum yang Dijual dan Nilai Produksi Air Minum di Kabupaten Merangin, 2019**
Table **Number of Production and Value of Water Supply in Merangin Regency, 2019**

Bulan Month	Produksi Production (m³)	Dijual Sold (m³)	Nilai Value (000 Rp)
(1)	(2)	(3)	(4)
Januari/January
Februari/February
Maret/March
April/April
Mei/May
Juni/June
Juli/July
Agustus/August
September/September
Oktober/October
November/November
Desember/December
Merangin

Catatan/Note: *Data Belum Tersedia

Sumber/Source: PDAM Kabupaten Merangin/PDAM Merangin Regency

Tabel
Table 6.2.3**Jumlah Pelanggan Air Minum Menurut Kecamatan di
Kabupaten Merangin, 2015–2019**
**Number of Water Customers by Subdistrict in Merangin
Regency, 2015–2019**

Kecamatan Subdistrict	2015	2016	2017	2018	2019
(1)	(2)	(3)	(4)	(5)	(6)
Jangkat	465	577	754	925	...
Jangkat Timur	0	0	0	0	...
Muara Siau	0	0	0	0	...
Lembah Masurai	200	186	184	168	...
Tiang Pumpung	0	0	0	0	...
Pamenang	0	0	0	0	...
Pamenang Barat	0	0	0	0	...
Renah Pamenang	0	0	0	0	...
Pamenang Selatan	0	464	1 155	1 145	...
Bangko	6 245	7 453	7 096	7 331	...
Bangko Barat	261	337	386	395	...
Nalo Tantan	0	0	0	0	...
Batang Masumai	400	0	0	0	...
Sungai Manau	378	325	391	377	...
Renah Pembarap	0	0	0	0	...
Pangkalan Jambu	898	684	685	654	...
Tabir	783	713	751	747	...
Tabir Ulu	0	0	0	0	...
Tabir Selatan	530	452	596	419	...
Tabir Ilir	0	0	0	0	...
Tabir Timur	0	0	362	888	...
Tabir Lintas	0	0	0	0	...
Margo Tabir	0	0	0	0	...
Tabir Barat	0	0	0	0	...
Merangin	10 346	11 191	12 360	13 049	...

Catatan/Note: ...

Sumber/Source: PDAM Tirta Kabupaten Merangin/PDAM Tirta Merangin Regency

Tabel
Table 6.2.4**Produksi Air Minum yang Dijual Menurut Kecamatan di Kabupaten Merangin, 2015–2019**
Sold of Production Water Supply by Subdistrict in Merangin Regency, 2015–2019

Kecamatan Subdistrict	Produksi/Production (000 m ³)				
	2015	2016	2017	2018	2019
(1)	(2)	(3)	(4)	(5)	(6)
Jangkat	5 611	131 544	138 780	161 568	...
Jangkat Timur	0	0	0	0	...
Muara Siau	0	0	0	0	...
Lembah Masurai	30 269	43 111	41 832	38 664	...
Tiang Pumpung	0	0	0	0	...
Pamenang	0	0	0	0	...
Pamenang Barat	0	0	0	0	...
Renah Pamenang	0	0	0	0	...
Pamenang Selatan	0	24 120	76 824	128 232	...
Bangko	1 452 625	231 325	2 338 929	2 518 452	...
Bangko Barat	25 525	48 829	51 570	60 912	...
Nalo Tantan	0	0	0	0	...
Batang Masumai	0	0	0	0	...
Sungai Manau	22 623	47 476	95 832	55 225	...
Renah Pembarap	0	0	0	0	...
Pangkalan Jambu	117 864	122 170	194 072	191 275	...
Tabir	82 778	101 885	138 780	154 008	...
Tabir Ulu	0	0	0	0	...
Tabir Selatan	30 642	39 285	31 932	52 587	...
Tabir Ilir	0	0	0	0	...
Tabir Timur	0	0	1 776	39 625	...
Tabir Lintas	0	0	0	0	...
Margo Tabir	0	0	0	0	...
Tabir Barat	0	0	0	0	...
Merangin	1 773 887	2 871 930	3 247 019	3 400 548	...

Catatan/Note: ...

Sumber/Source: PDAM Tirta Kabupaten Merangin/PDAM Tirta Merangin Regency

Tabel
Table 6.3.1**Banyaknya Perusahaan Industri Makanan Menurut
Kecamatan di Kabupaten Merangin, 2019**
*Number of Food Product Manufacturing by Subdistrict in
Merangin Regency, 2019*

Kecamatan Subdistrict	Gula Merah	Gula Aren	Penggilingan Daging	Bakso Ikan	Kopi Bubuk	Es Batu
(1)	(2)	(3)	(4)	(5)	(6)	(7)
Jangkat	5	24	-	-	6	-
Jangkat Timur	-	-	-	-	4	-
Muara Siau	-	-	-	-	-	-
Lembah Masurai	-	-	-	-	1	-
Tiang Pumpung	-	-	-	-	-	-
Pamenang	-	-	-	1	-	1
Pamenang Barat	-	-	-	-	-	-
Renah Pamenang	-	-	1	-	-	-
Pamenang Selatan	-	-	-	-	-	-
Bangko	-	-	2	-	11	1
Bangko Barat	-	-	-	-	-	-
Nalo Tantan	-	-	-	-	-	-
Batang Masumai	-	-	-	-	1	-
Sungai Manau	-	-	-	-	-	-
Renah Pembarap	-	-	-	-	-	-
Pangkalan Jambu	-	-	-	-	-	-
Tabir	16	4	-	-	1	1
Tabir Ulu	-	-	-	-	-	-
Tabir Selatan	-	-	-	-	1	-
Tabir Ilir	-	-	-	-	-	-
Tabir Timur	-	-	-	-	-	-
Tabir Lintas	-	-	-	-	-	-
Margo Tabir	-	-	-	-	-	-
Tabir Barat	-	-	-	-	-	-
MERANGIN	21	28	3	1	25	3

Lanjutan Tabel/*Continued Table* 6.3.1

Kecamatan <i>Subdistrict</i>	Tahu Kedelai	Kacang Atom	Maring Jagung	Keripik Tempe	Aneka Keripik	Keripik Rempeyek
(1)	(2)	(3)	(4)	(5)	(6)	(7)
Jangkat	2	-	-	-	-	-
Jangkat Timur	-	-	-	-	-	-
Muara Siau	-	-	-	-	-	-
Lembah Masurai	-	-	-	-	-	-
Tiang Pumpung	-	-	-	-	-	-
Pamenang	6	-	-	-	-	-
Pamenang Barat	6	-	-	2	-	1
Renah Pamenang	4	-	-	-	-	-
Pamenang Selatan	5	-	1	1	-	-
Bangko	12	-	1	2	-	-
Bangko Barat	2	-	-	-	-	-
Nalo Tantan	5	-	2	-	-	-
Batang Masumai	3	-	-	-	-	-
Sungai Manau	-	-	-	-	-	-
Renah Pembarap	5	-	-	-	-	-
Pangkalan Jambu	-	-	-	-	-	-
Tabir	2	-	-	-	-	-
Tabir Ulu	-	-	-	-	-	-
Tabir Selatan	11	1	-	-	-	-
Tabir Ilir	1	-	-	-	-	-
Tabir Timur	1	-	-	-	-	-
Tabir Lintas	1	-	-	-	-	-
Margo Tabir	5	-	-	-	-	-
Tabir Barat	-	-	-	-	-	-
MERANGIN	71	1	4	5	-	1

Lanjutan Tabel/Continued Table 6.3.1

Kecamatan Subdistrict	Keripik Tempe Bulat	Keripik Pisang	Aneka Makanan	Keripik Ubi	Kerupuk Ubi	Kerupuk Udang
(1)	(2)	(3)	(4)	(5)	(6)	(7)
Jangkat	-	-	-	-	-	-
Jangkat Timur	-	-	-	-	-	-
Muara Siau	-	-	-	-	-	-
Lembah Masurai	-	-	-	-	-	-
Tiang Pumpung	-	-	-	-	-	-
Pamenang	-	3	-	-	-	-
Pamenang Barat	-	1	-	2	33	-
Renah Pamenang	-	-	-	-	-	-
Pamenang Selatan	-	-	-	-	-	-
Bangko	-	9	-	4	-	1
Bangko Barat	-	-	-	-	-	-
Nalo Tantan	-	-	-	1	-	-
Batang Masumai	-	-	-	-	-	-
Sungai Manau	-	-	-	-	-	-
Renah Pembarap	-	-	-	-	-	-
Pangkalan Jambu	-	-	-	-	-	-
Tabir	-	-	-	-	-	-
Tabir Ulu	-	-	-	-	-	-
Tabir Selatan	1	2	-	-	-	-
Tabir Ilir	-	-	-	-	-	-
Tabir Timur	-	-	-	-	-	-
Tabir Lintas	-	-	-	-	-	-
Margo Tabir	-	-	-	-	3	-
Tabir Barat	-	-	-	-	-	-
MERANGIN	1	15	-	7	36	1

Lanjutan Tabel/*Continued Table* 6.3.1

Kecamatan <i>Subdistrict</i>	Kerupuk	Kerupuk Jalin	Kerupuk Gandum	Kerupuk Jangek	Emping Melinjo	Sale Pisang
(1)	(2)	(3)	(4)	(5)	(6)	(7)
Jangkat	-	-	-	-	-	-
Jangkat Timur	-	-	-	-	-	-
Muara Siau	-	-	-	-	-	-
Lembah Masurai	-	-	-	-	-	-
Tiang Pumpung	-	-	-	-	-	-
Pamenang	9	-	-	1	-	-
Pamenang Barat	2	-	-	-	-	-
Renah Pamenang	1	1	-	1	10	1
Pamenang Selatan	2	-	-	-	-	-
Bangko	8	-	-	-	-	1
Bangko Barat	-	-	-	-	-	-
Nalo Tantan	1	1	-	-	-	-
Batang Masumai	-	-	-	-	-	-
Sungai Manau	1	-	-	-	-	-
Renah Pembarap	-	-	-	-	-	-
Pangkalan Jambu	-	-	-	-	-	-
Tabir	2	-	-	-	-	-
Tabir Ulu	-	-	-	-	-	-
Tabir Selatan	-	-	-	-	-	3
Tabir Iilir	-	-	-	-	-	-
Tabir Timur	-	-	-	-	-	-
Tabir Lintas	-	-	-	-	-	-
Margo Tabir	1	-	1	1	-	-
Tabir Barat	-	-	-	-	-	-
MERANGIN	27	2	1	3	10	5

Lanjutan Tabel/*Continued Table* 6.3.1

Kecamatan <i>Subdistrict</i>	Rengginang Ubi	Kerupuk Kulit	Keripik Pangsit	Mie Basah	Dodol	Dodol Kentang
(1)	(2)	(3)	(4)	(5)	(6)	(7)
Jangkat	-	-	-	-	-	-
Jangkat Timur	-	-	-	-	-	1
Muara Siau	-	-	-	-	-	-
Lembah Masurai	-	-	-	-	-	-
Tiang Pumpung	-	-	-	-	-	-
Pamenang	-	-	-	-	-	-
Pamenang Barat	-	-	-	-	-	-
Renah Pamenang	-	-	1	-	-	-
Pamenang Selatan	-	-	-	-	-	-
Bangko	1	-	-	2	1	-
Bangko Barat	-	-	-	-	1	-
Nalo Tantan	-	-	-	-	-	-
Batang Masumai	-	-	-	-	-	-
Sungai Manau	-	-	-	-	1	-
Renah Pembarap	-	-	-	-	-	-
Pangkalan Jambu	-	-	-	-	-	-
Tabir	-	-	-	-	-	-
Tabir Ulu	-	-	-	-	-	-
Tabir Selatan	-	-	-	3	-	-
Tabir Ilir	-	-	-	-	-	-
Tabir Timur	-	-	-	-	-	-
Tabir Lintas	-	-	-	-	-	-
Margo Tabir	-	1	-	-	-	-
Tabir Barat	-	-	-	-	-	-
MERANGIN	1	1	1	5	3	1

Lanjutan Tabel/*Continued Table 6.3.1*

Kecamatan Subdistrict	Gelamai	Abon Ikan	Susu Kedelai	Air Minum Isi Ulang	Minuman Limun	Nata De Coco
(1)	(2)	(3)	(4)	(5)	(6)	(7)
Jangkat	-	-	-	1	-	-
Jangkat Timur	-	-	-	1	-	-
Muara Siau	-	-	-	6	-	-
Lembah Masurai	-	-	-	8	-	-
Tiang Pumpung	-	-	-	2	-	-
Pamenang	-	-	-	21	-	-
Pamenang Barat	-	1	1	18	-	-
Renah Pamenang	-	-	-	11	-	-
Pamenang Selatan	-	-	-	8	-	-
Bangko	-	-	1	45	1	-
Bangko Barat	1	-	-	7	-	-
Nalo Tantan	-	-	2	18	-	-
Batang Masumai	-	-	-	16	-	-
Sungai Manau	-	-	-	5	-	-
Renah Pembarap	-	-	-	16	-	-
Pangkalan Jambu	-	-	-	7	-	-
Tabir	-	-	-	19	-	-
Tabir Ulu	-	-	-	12	-	-
Tabir Selatan	-	-	-	21	-	1
Tabir Ilir	-	-	-	7	-	-
Tabir Timur	-	-	-	8	-	-
Tabir Lintas	-	-	-	9	-	-
Margo Tabir	-	-	-	13	-	-
Tabir Barat	-	-	-	4	-	-
MERANGIN	1	1	4	283	1	1

Lanjutan Tabel/*Continued Table 6.3.1*

Kecamatan Subdistrict	Kue dan Roti	Roti	Kue Lapis Legit	Aneka Kue/Roti	Roti Kacang	Kue Kering
(1)	(2)	(3)	(4)	(5)	(6)	(7)
Jangkat	-	-	-	-	-	-
Jangkat Timur	-	-	-	-	-	-
Muara Siau	-	-	-	-	-	-
Lembah Masurai	-	-	-	-	-	-
Tiang Pumpung	-	-	-	-	-	-
Pamenang	-	-	-	-	-	-
Pamenang Barat	-	-	-	-	-	-
Renah Pamenang	-	-	-	-	-	-
Pamenang Selatan	-	-	-	-	-	-
Bangko	3	8	2	-	-	-
Bangko Barat	-	-	-	-	-	-
Nalo Tantan	-	1	-	-	-	-
Batang Masumai	-	-	-	-	-	-
Sungai Manau	-	-	-	-	-	-
Renah Pembarap	-	-	-	-	-	-
Pangkalan Jambu	-	-	-	-	-	-
Tabir	-	-	-	-	-	-
Tabir Ulu	-	-	-	-	-	-
Tabir Selatan	-	-	-	-	1	2
Tabir Ilir	-	-	-	-	-	-
Tabir Timur	-	-	-	-	-	-
Tabir Lintas	-	-	-	-	-	-
Margo Tabir	-	-	-	-	-	-
Tabir Barat	-	-	-	-	-	-
MERANGIN	3	9	2	1	1	2

Lanjutan Tabel/*Continued Table* 6.3.1

Kecamatan <i>Subdistrict</i>	Kue Kering Kacang Sembunyi	Kue Bawang	Kue Semprong	Instant Jahe	Tempe
(1)	(2)	(3)	(4)	(5)	(6)
Jangkat	-	-	-	-	-
Jangkat Timur	-	-	-	-	-
Muara Siau	-	-	-	-	-
Lembah Masurai	-	-	-	-	-
Tiang Pumpung	-	-	-	-	-
Pamenang	-	-	-	-	2
Pamenang Barat	-	-	-	2	-
Renah Pamenang	-	-	-	-	-
Pamenang Selatan	-	-	-	1	-
Bangko	-	-	-	1	13
Bangko Barat	-	-	-	-	-
Nalo Tantan	-	-	-	-	-
Batang Masumai	-	-	-	-	1
Sungai Manau	-	-	-	-	-
Renah Pembarap	-	-	-	-	-
Pangkalan Jambu	-	-	-	-	-
Tabir	-	-	-	-	2
Tabir Ulu	-	-	-	-	-
Tabir Selatan	-	1	2	-	4
Tabir Ilir	-	-	-	-	-
Tabir Timur	-	-	-	-	-
Tabir Lintas	-	-	-	-	-
Margo Tabir	1	-	-	-	-
Tabir Barat	-	-	-	-	-
MERANGIN	1	1	2	4	23

Lanjutan Tabel/*Continued Table* 6.3.1

Kecamatan <i>Subdistrict</i>	Minyak Goreng	Cokelat	Nugget	Kecap	VCO	Jamur
(1)	(2)	(3)	(4)	(5)	(6)	(7)
Jangkat	-	-	-	-	-	-
Jangkat Timur	-	-	-	-	-	-
Muara Siau	-	-	-	-	-	-
Lembah Masurai	-	-	-	-	-	-
Tiang Pumpung	-	-	-	-	-	-
Pamenang	-	-	-	-	-	-
Pamenang Barat	-	-	-	-	-	-
Renah Pamenang	-	-	-	-	-	-
Pamenang Selatan	-	-	-	-	1	1
Bangko	-	-	-	-	-	-
Bangko Barat	-	-	-	-	-	-
Nalo Tantan	-	-	1	-	-	-
Batang Masumai	-	-	-	-	-	-
Sungai Manau	-	-	-	-	-	-
Renah Pembarap	-	-	-	-	-	-
Pangkalan Jambu	-	-	-	-	-	-
Tabir	-	-	-	-	-	-
Tabir Ulu	-	-	-	-	-	-
Tabir Selatan	-	-	-	-	-	-
Tabir Ilir	-	-	-	-	-	-
Tabir Timur	-	-	-	-	-	-
Tabir Lintas	1	1	-	1	-	-
Margo Tabir	-	-	-	-	-	-
Tabir Barat	-	-	-	-	-	-
MERANGIN	1	1	1	1	1	1

Catatan/*Note*: ...Sumber/*Source*: Dinas Koperasi, UKM, Perdagangan dan Perindustrian Kabupaten Merangin

Tabel
Table 6.3.2**Banyaknya Perusahaan Industri Non Makanan Menurut Kecamatan di Kabupaten Merangin, 2019**
Number of Non Food Product Manufacturing by Subdistrict in Merangin Regency, 2019

Kecamatan Subdistrict	Pakaian Jadi	Gorden	Sapu Lidi	Ayaman Bambu	Batu Aji	Perajin Batu
(1)	(2)	(3)	(4)	(5)	(6)	(7)
Jangkat	-	-	-	11	-	-
Jangkat Timur	-	-	-	3	-	-
Muara Siau	3	-	-	-	-	-
Lembah Masurai	-	-	-	1	-	-
Tiang Pumpung	-	-	-	-	-	-
Pamenang	1	-	-	-	-	-
Pamenang Barat	2	-	-	-	-	-
Renah Pamenang	-	-	-	-	-	-
Pamenang Selatan	3	-	-	-	-	-
Bangko	26	1	1	11	-	2
Bangko Barat	-	-	-	-	-	3
Nalo Tantan	1	-	-	-	-	-
Batang Masumai	-	-	-	-	-	-
Sungai Manau	-	-	-	-	-	-
Renah Pembarap	-	-	-	-	-	-
Pangkalan Jambu	-	-	-	-	-	-
Tabir	-	-	-	-	-	-
Tabir Ulu	-	-	-	-	-	-
Tabir Selatan	-	-	-	-	-	-
Tabir Ilir	-	-	-	-	-	-
Tabir Timur	-	-	-	-	-	-
Tabir Lintas	-	-	-	-	2	-
Margo Tabir	-	-	-	-	-	-
Tabir Barat	-	-	-	-	-	-
MERANGIN	36	1	1	26	2	5

Lanjutan Tabel/Continued Table 6.3.2

Kecamatan Subdistrict	Kacamata Selam	Kursi Bambu	Meubeul Bambu	Kerajinan Bambu	Batu Alam	Kayu Gergajian
(1)	(2)	(3)	(4)	(5)	(6)	(7)
Jangkat	-	-	-	-	-	-
Jangkat Timur	-	-	-	-	-	-
Muara Siau	-	-	-	-	-	-
Lembah Masurai	-	-	-	-	-	-
Tiang Pumpung	-	-	-	-	-	-
Pamenang	-	-	-	-	-	2
Pamenang Barat	-	-	-	-	-	-
Renah Pamenang	-	-	-	-	-	-
Pamenang Selatan	-	-	-	-	-	-
Bangko	-	-	-	-	1	-
Bangko Barat	-	-	-	-	-	-
Nalo Tantan	-	-	-	1	1	-
Batang Masumai	-	-	-	-	-	-
Sungai Manau	1	1	-	-	-	-
Renah Pembarap	-	2	-	-	-	-
Pangkalan Jambu	-	-	-	-	-	-
Tabir	-	-	-	-	-	1
Tabir Ulu	-	-	-	-	-	-
Tabir Selatan	-	-	1	-	-	-
Tabir Ilir	-	-	-	-	-	-
Tabir Timur	-	-	-	-	-	-
Tabir Lintas	-	-	-	-	-	-
Margo Tabir	-	-	-	-	-	-
Tabir Barat	-	-	-	-	-	-
MERANGIN	1	3	1	1	2	3

Lanjutan Tabel/*Continued Table* 6.3.2

Kecamatan <i>Subdistrict</i>	Sortir Rotan	Venner	Moulding	Penget Kayu	Peti Kemas	Percetakan
(1)	(2)	(3)	(4)	(5)	(6)	(7)
Jangkat	-	-	-	-	-	-
Jangkat Timur	-	-	-	-	-	-
Muara Siau	-	-	-	-	-	-
Lembah Masurai	-	-	-	-	-	-
Tiang Pumpung	-	-	-	-	-	-
Pamenang	-	-	-	-	-	-
Pamenang Barat	-	-	1	-	-	-
Renah Pamenang	-	-	-	-	-	-
Pamenang Selatan	-	-	-	-	-	-
Bangko	2	-	1	2	1	8
Bangko Barat	-	-	2	-	1	-
Nalo Tantan	-	-	-	-	-	-
Batang Masumai	-	-	-	-	-	-
Sungai Manau	-	-	-	-	-	-
Renah Pembarap	-	-	-	-	-	-
Pangkalan Jambu	-	-	-	-	-	-
Tabir	1	-	6	1	1	-
Tabir Ulu	-	-	-	-	-	-
Tabir Selatan	-	-	-	-	-	-
Tabir Ilir	-	-	-	-	-	-
Tabir Timur	-	-	-	-	-	-
Tabir Lintas	-	1	-	-	-	-
Margo Tabir	-	-	-	-	-	-
Tabir Barat	-	-	-	-	-	-
MERANGIN	3	1	10	3	3	8

Lanjutan Tabel/*Continued Table* 6.3.2

Kecamatan <i>Subdistrict</i>	Percetakan dan Sablon	Fotokopi	Vulkanisir	Batu Bata	Genteng Tanah Liat	Barang dari Semen
(1)	(2)	(3)	(4)	(5)	(6)	(7)
Jangkat	-	-	-	-	-	-
Jangkat Timur	-	-	-	-	-	-
Muara Siau	-	-	-	-	-	-
Lembah Masurai	-	-	-	-	-	-
Tiang Pumpung	-	-	-	-	-	-
Pamenang	9	-	-	1	-	-
Pamenang Barat	2	-	-	-	-	-
Renah Pamenang	1	1	-	1	10	1
Pamenang Selatan	2	-	-	-	-	-
Bangko	8	-	-	-	-	1
Bangko Barat	-	-	-	-	-	-
Nalo Tantan	1	1	-	-	-	-
Batang Masumai	-	-	-	-	-	-
Sungai Manau	1	-	-	-	-	-
Renah Pembarap	-	-	-	-	-	-
Pangkalan Jambu	-	-	-	-	-	-
Tabir	2	-	-	-	-	-
Tabir Ulu	-	-	-	-	-	-
Tabir Selatan	-	-	-	-	-	3
Tabir Ilir	-	-	-	-	-	-
Tabir Timur	-	-	-	-	-	-
Tabir Lintas	-	-	-	-	-	-
Margo Tabir	1	-	1	1	-	-
Tabir Barat	-	-	-	-	-	-
MERANGIN	27	2	1	3	10	5

Lanjutan Tabel/*Continued Table* 6.3.2

Kecamatan <i>Subdistrict</i>	Gipsun PTC	Batu Split	Karoseri Bak Truk	Meubel Kayu	Minyak Nilam	Minyak Serai
(1)	(2)	(3)	(4)	(5)	(6)	(7)
Jangkat	-	-	-	3	28	-
Jangkat Timur	-	-	-	-	31	-
Muara Siau	-	-	-	6	-	-
Lembah Masurai	-	-	-	4	38	-
Tiang Pumpung	-	-	-	3	-	-
Pamenang	-	-	1	15	-	-
Pamenang Barat	-	1	-	6	-	-
Renah Pamenang	-	-	-	4	-	-
Pamenang Selatan	-	-	-	2	-	-
Bangko	1	1	-	37	-	-
Bangko Barat	-	-	-	3	-	-
Nalo Tantan	-	-	3	10	-	-
Batang Masumai	-	-	-	5	-	1
Sungai Manau	-	-	-	13	-	-
Renah Pembarap	-	-	-	5	-	-
Pangkalan Jambu	-	-	-	2	-	-
Tabir	-	1	2	10	-	-
Tabir Ulu	-	-	-	8	-	-
Tabir Selatan	-	-	-	3	-	-
Tabir Ilir	-	-	-	3	-	-
Tabir Timur	-	-	-	3	-	-
Tabir Lintas	-	-	1	1	-	-
Margo Tabir	-	-	-	5	-	-
Tabir Barat	-	-	-	2	-	-
MERANGIN	1	3	7	153	97	1

Lanjutan Tabel/*Continued Table 6.3.2*

Kecamatan Subdistrict	Pengolahan Pupuk	Penggilingan Plastik	Arang Aktif	Rekaman CD	Foto Studio	Bengkel Las
(1)	(2)	(3)	(4)	(5)	(6)	(7)
Jangkat	-	-	-	-	-	-
Jangkat Timur	-	-	-	-	-	3
Muara Siau	-	-	-	-	-	-
Lembah Masurai	-	-	-	-	-	-
Tiang Pumpung	-	-	-	-	-	1
Pamenang	-	-	-	-	1	10
Pamenang Barat	-	-	-	-	-	1
Renah Pamenang	-	-	-	-	-	1
Pamenang Selatan	-	-	-	-	-	-
Bangko	1	-	-	2	5	32
Bangko Barat	-	-	-	-	-	1
Nalo Tantan	-	1	-	1	-	13
Batang Masumai	-	-	-	-	-	-
Sungai Manau	-	-	-	-	-	2
Renah Pembarap	-	-	-	-	-	1
Pangkalan Jambu	-	-	-	-	-	-
Tabir	-	-	-	-	-	16
Tabir Ulu	-	-	-	-	-	2
Tabir Selatan	-	-	1	-	-	3
Tabir Ilir	-	-	-	-	-	-
Tabir Timur	-	-	-	-	-	-
Tabir Lintas	-	-	-	-	-	2
Margo Tabir	-	-	-	-	-	4
Tabir Barat	-	-	-	-	-	-
MERANGIN	1	1	1	3	6	92

Lanjutan Tabel/*Continued Table 6.3.2*

Kecamatan <i>Subdistrict</i>	Pandai Besi	Perabot Auminium	Pandai Emas	Bengkel Mobil	Bengkel Motor	Batik
(1)	(2)	(3)	(4)	(5)	(6)	(7)
Jangkat	-	-	-	-	-	-
Jangkat Timur	-	-	-	-	-	-
Muara Siau	-	-	-	-	-	-
Lembah Masurai	-	-	-	-	-	-
Tiang Pumpung	-	-	-	-	-	-
Pamenang	-	-	-	-	-	-
Pamenang Barat	-	-	-	-	-	-
Renah Pamenang	-	-	-	-	-	-
Pamenang Selatan	-	-	-	-	-	-
Bangko	3	8	2	-	-	-
Bangko Barat	-	-	-	-	-	-
Nalo Tantan	-	1	-	-	-	-
Batang Masumai	-	-	-	-	-	-
Sungai Manau	-	-	-	-	-	-
Renah Pembarap	-	-	-	-	-	-
Pangkalan Jambu	-	-	-	-	-	-
Tabir	-	-	-	-	-	-
Tabir Ulu	-	-	-	-	-	-
Tabir Selatan	-	-	-	-	1	2
Tabir Ilir	-	-	-	-	-	-
Tabir Timur	-	-	-	-	-	-
Tabir Lintas	-	-	-	-	-	-
Margo Tabir	-	-	-	-	-	-
Tabir Barat	-	-	-	-	-	-
MERANGIN	3	9	2	1	1	2

Lanjutan Tabel/*Continued Table 6.3.2*

Kecamatan Subdistrict	Servis Radio/TV	Cas Acu	Servis Dinamo	Bengkel Sepeda	Bordir
(1)	(2)	(3)	(4)	(5)	(6)
Jangkat	-	-	-	-	-
Jangkat Timur	-	-	-	-	-
Muara Siau	-	-	-	-	-
Lembah Masurai	-	-	-	-	-
Tiang Pumpung	-	-	-	-	-
Pamenang	2	3	-	6	-
Pamenang Barat	-	-	-	-	-
Renah Pamenang	-	-	-	-	-
Pamenang Selatan	3	2	-	-	-
Bangko	-	-	4	-	2
Bangko Barat	-	-	-	-	-
Nalo Tantan	-	-	-	-	-
Batang Masumai	-	-	-	-	-
Sungai Manau	1	-	-	-	-
Renah Pembarap	-	-	-	-	-
Pangkalan Jambu	-	-	-	-	-
Tabir	6	1	-	3	-
Tabir Ulu	-	-	-	-	-
Tabir Selatan	-	-	-	-	-
Tabir Iilir	-	-	-	-	-
Tabir Timur	-	-	-	-	-
Tabir Lintas	-	-	-	-	-
Margo Tabir	-	-	-	-	-
Tabir Barat	-	-	-	-	-
MERANGIN	12	6	4	12	2

Lanjutan Tabel/*Continued Table* 6.3.2

Kecamatan Subdistrict	Songket	Anyaman Pandan	Souvenir Kayu	Anyaman Resam
(1)	(2)	(3)	(4)	(5)
Jangkat	-	3	-	-
Jangkat Timur	-	-	-	-
Muara Siau	-	-	-	-
Lembah Masurai	-	-	-	-
Tiang Pumpung	-	-	-	-
Pamenang	3	-	-	-
Pamenang Barat	1	-	-	-
Renah Pamenang	-	-	-	-
Pamenang Selatan	-	-	-	-
Bangko	-	-	2	-
Bangko Barat	-	30	-	1
Nalo Tantan	-	-	-	-
Batang Masumai	-	-	-	-
Sungai Manau	-	-	-	-
Renah Pembarap	-	1	-	-
Pangkalan Jambu	-	-	-	-
Tabir	1	22	-	-
Tabir Ulu	-	-	-	-
Tabir Selatan	-	-	-	-
Tabir Ilir	-	-	-	-
Tabir Timur	-	-	-	-
Tabir Lintas	-	-	-	-
Margo Tabir	-	-	-	-
Tabir Barat	-	-	-	-
MERANGIN	5	56	2	1

Lanjutan Tabel/*Continued Table* 6.3.2

Kecamatan <i>Subdistrict</i>	Kerajinan Dukuh	Minyak Kayu Gaharu	Lukisan	Boneka
(1)	(2)	(3)	(4)	(5)
Jangkat	-	-	-	-
Jangkat Timur	-	-	-	-
Muara Siau	-	-	-	-
Lembah Masurai	-	-	-	-
Tiang Pumpung	-	-	-	-
Pamenang	-	-	-	-
Pamenang Barat	-	-	-	-
Renah Pamenang	-	-	-	-
Pamenang Selatan	-	-	-	-
Bangko	-	-	-	-
Bangko Barat	1	-	-	-
Nalo Tantan	-	-	-	-
Batang Masumai	-	-	-	-
Sungai Manau	-	1	-	-
Renah Pembarap	-	-	-	-
Pangkalan Jambu	-	-	-	-
Tabir	-	-	-	-
Tabir Ulu	-	-	-	-
Tabir Selatan	-	-	1	1
Tabir Ilir	-	-	-	-
Tabir Timur	-	-	-	-
Tabir Lintas	-	-	-	-
Margo Tabir	-	-	-	-
Tabir Barat	-	-	-	-
MERANGIN	1	1	1	1

Catatan/*Note*: ...Sumber/*Source*: Dinas Koperasi, UKM, Perdagangan dan Perindustrian Kabupaten Merangin



07

PARIWISATA
TOURISM

101

RUMAH MAKAN/RESTORAN
DI KABUPATEN MERANGIN

<https://meranginkab.bps.go.id>

PENJELASAN TEKNIS

1. Usaha penyediaan akomodasi adalah usaha yang menyediakan pelayanan penginapan yang dapat dilengkapi dengan pelayanan pariwisata lainnya. Usaha penyediaan akomodasi dapat berupa hotel, vila, pondok wisata, bumi perkemahan, persinggahan karavan, dan akomodasi lainnya yang digunakan untuk tujuan pariwisata.
2. Hotel adalah penyediaan akomodasi secara harian berupa kamar-kamar di dalam satu bangunan yang dapat dilengkapi dengan jasa pelayanan makan dan minum, kegiatan hiburan dan atau fasilitas lainnya. Hotel terdiri dari hotel berbintang dan hotel non- bintang.
3. Hotel bintang adalah usaha penyediaan jasa pelayanan penginapan, makan minum serta jasa lainnya bagi umum dengan menggunakan sebagian atau seluruh bangunan. Usaha ini dikelola secara komersial serta memenuhi ketentuan persyaratan sebagai hotel bintang (termasuk berlian) yang ditetapkan dalam surat keputusan instansi yang membinanya. Misalnya hotel bintang lima, hotel bintang empat dan seterusnya.
4. Hotel non bintang/melati adalah usaha penyediaan akomodasi yang memenuhi ketentuan sebagai hotel melati yang

TECHNICAL NOTES

1. *The business of providing accommodation is a business that provides specialty services that can be equipped with other tourism services. It includes hotel, villa, cottage, camping, caravan stop, and other accommodation that are used for tourism purposes.*
2. *Hotel is a daily supply of accommodation rooms within a building which can be equipped with eating and drinking services, entertainment activities and/or other facilities. Hotel consists of a classified hotel and a non-classified hotel.*
3. *A star hotel is the business of providing an accommodation, eating and drinking as well as other services for the public by using a building or a part of a building. It is managed commercially and meets specified requirements as a star hotel (including diamonds) set forth in the decree of fostering agency. For example, five star hotel, four star hotel, and so on.*
4. *Non star hotel is a business of providing accommodation that meet the requirements as the budget hotels that set out in a decision letter. Including motels. (KBLI 2009)*
5. *The number of rooms is the rooms are ready for sale in the enumeration date (not including the private room, the night watchman, servant rooms, and rooms that are under*

- ditetapkan dalam surat keputusan instansi yang membinanya. Termasuk motel. (KBLI 2009)
5. Banyaknya kamar adalah kamar yang siap untuk dijual pada saat pencacahan (tidak termasuk kamar pribadi, kamar penjaga malam, kamar pegawai hotel, dan kamar yang sedang dalam perbaikan).
 6. Banyaknya tempat tidur adalah banyaknya tempat tidur yang tersedia dan siap pakai, tidak termasuk tempat tidur yang ada di gudang (persediaan untuk extra bed). Tempat tidur ukuran king size atau single dihitung satu tempat tidur. Jumlah tempat tidur yang tersedia dihitung dalam arti jumlah fisik tempat tidur.
- construction).*
6. *Number of beds is the number of beds available and ready to use, not including the bed in the warehouse (inventory for extra bed). King size bed or a single are calculated one bed. The number of beds available is calculated in terms of the number of physical bed.*

ULASAN

1. Jumlah rumah makan/restoran yang ada di masing-masing kecamatan Kabupaten Merangin dapat dilihat pada tabel 7.1.

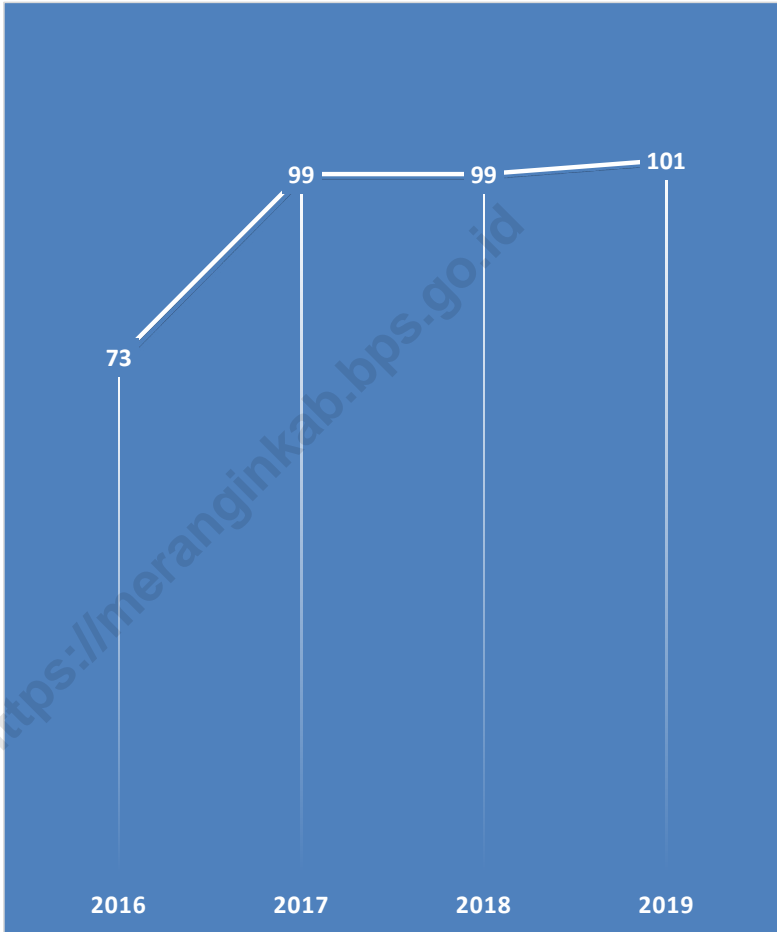
DESCRIPTION

1. *The number of restaurants in each district of Merangin Regency can be seen in table 7.1.*

<https://meranginkab.bps.go.id>

Gambar 7.1
Figures

Jumlah Rumah Makan/Restoran menurut Kecamatan, 2016–2019
Number of Restaurants by Subdistrict, 2016–2019



Sumber/Source : Dinas Pariwisata Kabupaten Merangin/Regional Office of Tourism Merangin Regency

Tabel
Table 7.1

**Jumlah Rumah Makan/Restoran menurut Kecamatan di
Kabupaten Merangin, 2016–2019**
*Number of Restaurants by Subdistrict in Merangin Regency,
2016–2019*

Kecamatan Subdistrict	2016	2017	2018	2019
(1)	(2)	(3)	(4)	(5)
Jangkat	-	-	-	3
Jangkat Timur	-	-	-	-
Muara Siau	-	-	-	-
Lembah Masurai	-	-	-	3
Tiang Pumpung	-	-	-	-
Pamenang	-	-	-	9
Pamenang Barat	-	-	-	3
Renah Pamenang	-	-	-	-
Pamenang Selatan	-	-	-	-
Bangko	-	-	-	73
Bangko Barat	-	-	-	-
Nalo Tantan	-	-	-	5
Batang Masumai	-	-	-	-
Sungai Manau	-	-	-	5
Renah Pembarap	-	-	-	-
Pangkalan Jambu	-	-	-	-
Tabir	-	-	-	-
Tabir Ulu	-	-	-	-
Tabir Selatan	-	-	-	-
Tabir Ilir	-	-	-	-
Tabir Timur	-	-	-	-
Tabir Lintas	-	-	-	-
Margo Tabir	-	-	-	-
Tabir Barat	-	-	-	-
Merangin	73	99	99	101

Catatan/Note: ...

Sumber/Source: Dinas Pariwisata Kabupaten Merangin/Regional Office of Tourism Merangin Regency

Tabel
Table 7.2**Banyaknya Sarana Wisata di Kabupaten Merangin,
2016–2019**
**Number of Tourism Facilities in Merangin Regency, 2016–
2019**

Sarana Wisata <i>Tour Instrument</i>	2016	2017	2018	2019
(1)	(2)	(3)	(4)	(5)
1. Hotel/ <i>Hotels</i>	14	17	19	...
2. Rumah Makan/ <i>Restaurant</i>	73	99	99	...
3. Biro Perjalanan/ <i>Travel Bureau</i>	4	5	8	...

Catatan/*Note*: ...Sumber/*Source*: Dinas Kebudayaan, Pariwisata, Pemuda dan Olah Raga Kabupaten Merangin/*Regional Office of Culture, Tourism, Youth and Sport of Merangin Regency*

Tabel
Table 7.3

Banyaknya Wisatawan yang Berkunjung di Kabupaten Merangin, 2019
Number of Tourism who Visited in Merangin Regency, 2019

Bulan Month	Jumlah Total
(1)	(2)
1. Januari/January	...
2. Februari/February	...
3. Maret/March	...
4. April/April	...
5. Mei/May	...
6. Juni/June	...
7. Juli/July	...
8. Agustus/August	...
9. September/September	...
10. Oktober/October	...
11. November/November	...
12. Desember/December	...

Catatan/Note: *Data Belum Tersedia

Sumber/Source: Dinas Kebudayaan, Pariwisata, Pemuda dan Olah Raga Kabupaten Merangin/Regional Office of Culture, Tourism, Youth and Sport of Merangin Regency

08

TRANSPORTASI DAN KOMUNIKASI
TRANSPORTATION AND COMMUNICATION

Kondisi Jalan

Kabupaten Merangin

Baik
562.81 km

Rusak
185.62 km

Rusak Berat
236.21 km

Sedang
199.77 km

4

3

2

1

<https://www.meranginkab.bps.go.id>

PENJELASAN TEKNIS**TECHNICAL NOTES**

1. Panjang Jalan

Jalan merupakan prasarana untuk memperlancar kegiatan perekonomian, mendukung usaha pembangunan. Peningkatan pembangunan jalan dapat memudahkan mobilitas penduduk dan memperlancar perdagangan antar daerah.

Panjang jalan di Kabupaten Merangin pada tahun 2019 terdiri dari jalan kabupaten sepanjang 1184.41 km. Jalan kabupaten terdiri dari jalan baik 563.81 km, jalan sedang 199.77 km, jalan rusak berat 185.62 km, dan jalan rusak berat 236.21 km. Proporsi jalan dapat dilihat pada tabel 8.1.3.

2. Pos dan Telekomunikasi

Kantor Pos adalah tempat pemberi pelayanan komunikasi tertulis dan atau surat elektronik, layanan paket, layanan logistik, layanan transaksi keuangan, dan layanan keagenan pos untuk kepentingan umum. Rumah pos berfungsi sama seperti kantor pos dan kantor pos pembantu, bedanya rumah pos biasanya terletak di daerah terpencil.

Lalu lintas surat pos melalui kantor pos dan giro yang ada di Kabupaten Merangin pada tahun

1. *Length of Road*

Road is one of item to facilitate economic activities and supports development program. It's important to extend the adequate roads making society mobility among the regions running well.

The length of road in Merangin Regency in 2019 consists of regency road 1184.41 km. Regency road consists of well condition roads 563.81 km, moderate conditions 199.77 km, damaged condition 185.62 km, and badly 236.21 km. The proportion of roads can be seen on table 8.1.3.

2. *Post and Telecommunication*

Post Office is a service provider facility of written communication and or electronic mail, parcel service, logistics services, financial transaction services, and postal services to the public. Postal house has the same function as the post office and subsidiary of post office, the difference is that postal house is usually located in remote areas.

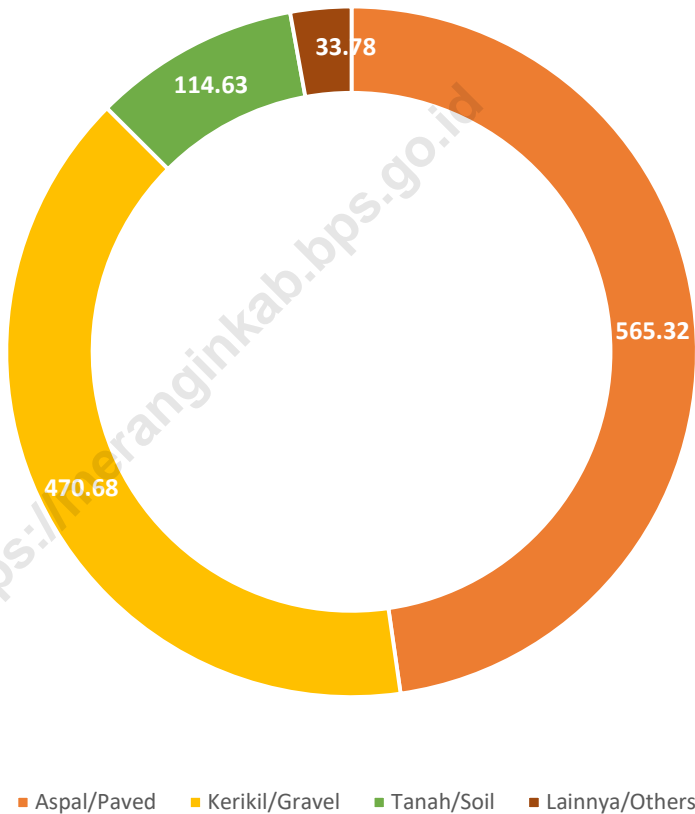
The post office activity in Merangin Regency in 2016, such as letters sent 10,511 units, receive 100,764 units, parcel post sent, 1,227 units, receive 10,076 units. Money order were sent about 24,788 with the value

2016 yaitu surat dikirim 10.511 buah, diterima 100.764 buah, paket pos dikirim 1.227 buah, dan diterima 10.076 buah. Wesel pos dikirim 24.788 dengan nilai Rp 52.728.764.379,0 dan diterima 9.029 dengan nilai Rp 15.586.800.864,0.

in about Rp 52,728,764,379.0 and money order received 9,029 with the value Rp 15,586,800,864.0.

<https://meranginkab.bps.go.id>

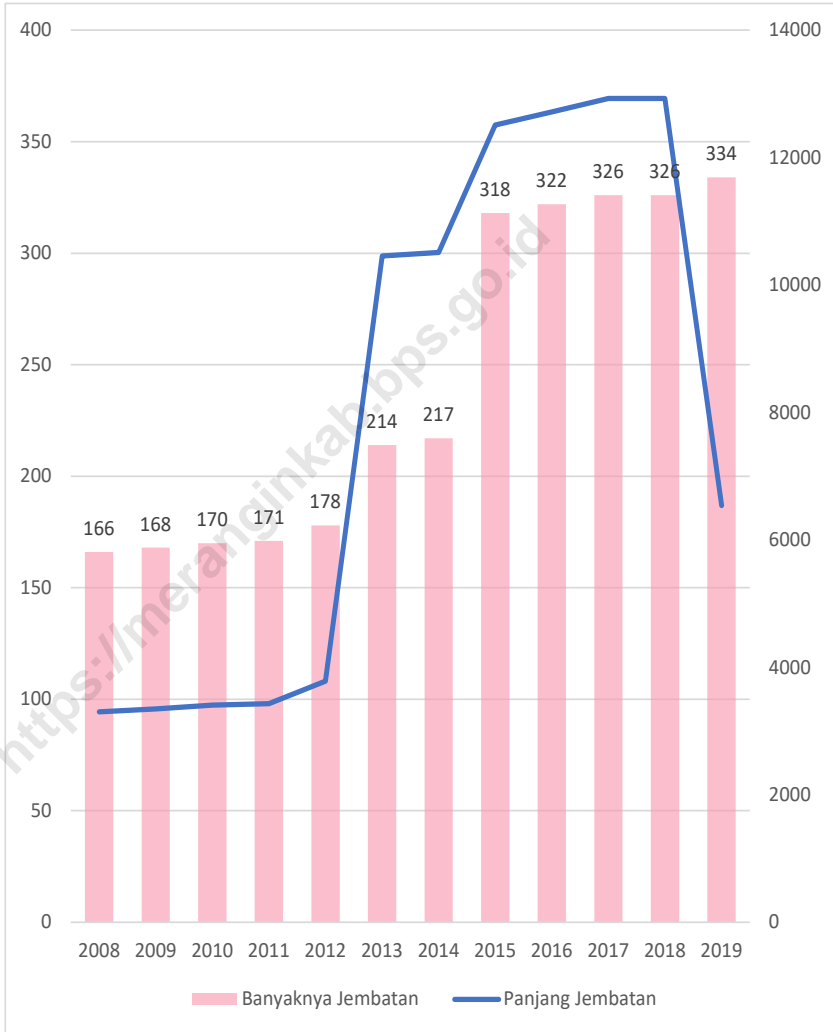
Gambar 8.1 Panjang Jalan Menurut Jenis Permukaan Jalan di Kabupaten Merangin (km), 2019
Figures 8.1 Length of Roads by Type of Road Surface in Merangin Regency (km), 2019



Sumber/Source : Dinas Pekerjaan Umum Kabupaten Merangin

Gambar 8.2
Figures

Banyaknya dan Panjang Jembatan di Kabupaten Merangin, 2008–2019
Numbers of Bridge and Length in Merangin Regency, 2008–2019



Sumber/Source : Dinas Pekerjaan Umum Kabupaten Merangin

8.1 TRANSPORTASI TRANSPORTATION

Tabel 8.1.1 **Panjang Jalan Menurut Tingkat Kewenangan Pemerintahan di Kabupaten Merangin (km), 2017–2019**
Table 8.1.1 **Length of Roads by Level of Government Authority in Merangin Regency (km), 2017–2019**

Tingkat Kewenangan Pemerintahan Level of Government Authority	2017	2018	2019
(1)	(2)	(3)	(4)
Negara/ <i>State</i>	186.01
Provinsi/ <i>Province</i>	262.12
Kabupaten/Kota <i>Regency/Municipality</i>	1 184.41
Jumlah/Total	1 184.41	1 184.41	1 184.41

Catatan/Note: ...

Sumber/Source: Dinas Pekerjaan Umum Kabupaten Merangin

Tabel 8.1.2 Panjang Jalan Menurut Jenis Permukaan Jalan di Kabupaten Merangin (km), 2017–2019
Table *Length of Roads by Type of Road Surface in Merangin Regency (km), 2017–2019*

Jenis Permukaan Jalan <i>Type of Road Surface</i>	2017	2018	2019
(1)	(2)	(3)	(4)
Aspal/ <i>Paved</i>	578.28	534.93	565.32
Kerikil/ <i>Gravel</i>	457.29	31.30	470.68
Tanah/ <i>Soil</i>	113.45	491.35	114.63
Lainnya/ <i>Others</i>	26.39	126.83	33.78
Jumlah/<i>Total</i>	1 175.41	1 184.41	1 184.41

Catatan/*Note*: ...

Sumber/*Source*: Dinas Pekerjaan Umum Kabupaten Merangin

Tabel 8.1.3 Panjang Jalan Menurut Kondisi Jalan di Kabupaten Merangin (km), 2017–2019
Length of Roads by Condition of Roads in Merangin Regency (km), 2017–2019

Kondisi Jalan Condition of Roads	2017	2018	2019
(1)	(2)	(3)	(4)
Baik/ <i>Good</i>	714.75	703.20	562.81
Sedang/ <i>Moderate</i>	112.56	148.93	199.77
Rusak/ <i>Damage</i>	282.22	212.35	185.62
Rusak Berat/ <i>Severely Damage</i>	74.88	119.92	236.21
Jumlah/Total	1 184.41	1 184.41	1 184.41

Catatan/Note: ...

Sumber/Source: Dinas Pekerjaan Umum Kabupaten Merangin

Tabel 8.1.4 Panjang Jalan Menurut Kelas Jalan di Kabupaten Merangin (km), 2017–2019
Table 8.1.4 Length of Roads by Class of Roads in Merangin Regency (km), 2017–2019

Kondisi Jalan Condition of Roads	2017	2018	2019
(1)	(2)	(3)	(4)
Kelas III/Class III	0	0	0
Kelas IIIA/Class IIIA	0	0	0
Kelas IIIB/Class IIIB	0	0	0
Kelas IIIC/Class IIIC	1 184.41	1 184.41	1 184.41
Tidak Dirinci	0	0	0
Jumlah/Total	1 184.41	1 184.41	1 184.41

Catatan/Note: ...

Sumber/Source: Dinas Pekerjaan Umum Kabupaten Merangin

Tabel 8.1.5 Banyaknya dan Panjang Jembatan di Kabupaten Merangin, 2008–2019
Table *Numbers of Bridge and Length in Merangin Regency, 2008–2019*

Tahun Years	Banyaknya Jembatan Numbers of Bridge (Buah/Piece)	Panjang Jembatan Length of Bridge (meter)
(1)	(2)	(3)
2008	166	3 302
2009	168	3 346
2010	170	3 409
2011	171	3 429
2012	178	3 782
2013	214	10 455
2014	217	10 510
2015	318	12 510
2016	322	12 720
2017	326	12 930
2018	326	12 930
2019	334	6 538

Catatan/Note: ...

Sumber/Source: Dinas Pekerjaan Umum Kabupaten Merangin

**Tabel
Table 8.1.6****Perkembangan Panjang Jalan Menurut Kelas Jalan di
Kabupaten Merangin (km), 2014–2019
Growth of Length Roads by Class in Merangin Regency,
2014–2019**

Kelas Jalan Road Class	2014	2015	2016	2017	2018	2019
(1)	(2)	(3)	(4)	(5)	(6)	(7)
1. Kelas I	0	0	0	0	0	0
2. Kelas II	0	0	0	0	0	0
3. Kelas III	0	0	0	1 184.41	0	0
4. Kelas III A	0	0	0	0	0	0
5. Kelas III B	0	0	0	0	0	0
6. Kelas III C	1 348.86	1 348.86	1 184.41	0	1 184.41	1 184.41
7. Tidak Dirinci	0	0	0	0	0	0
Jumlah	1 348.86	1 348.86	1 184.41	1 184.41	1 184.41	1 184.41

Catatan/Note: ...

Sumber/Source: Dinas Pekerjaan Umum Kabupaten Merangin

09

**PERBANKAN, KOPERASI, DAN HARGA-HARGA
BANKING, COOPERATIVE, AND PRICES**



PENJELASAN TEKNIS

1. Keuangan Daerah

Anggaran Pendapatan dan Belanja Daerah Kabupaten Merangin terdiri dari pajak, retribusi, penerimaan PBB dan lain-lain, bagi hasil pajak dan bagi hasil bukan pajak. Data yang lebih lengkap dapat dilihat pada table 9.1.1.

Realisasi Penerimaan dan Pengeluaran Pemerintah Provinsi adalah realisasi/perhitungan APBD Provinsi pada tiap tahun anggaran

Pendapatan Asli Daerah (PAD) adalah pendapatan yang diperoleh daerah yang dipungut berdasarkan peraturan daerah sesuai dengan peraturan perundang-undangan, guna keperluan daerah yang bersangkutan dalam membiayai kegiatannya.

Dana Perimbangan adalah dana yang bersumber dari pendapatan APBN yang dialokasikan kepada Daerah untuk mendanai kebutuhan daerah dalam rangka pelaksanaan desentralisasi.

Lain-lain Pendapatan yang Sah adalah pendapatan lainnya dari pemerintah pusat dan atau dari instansi pusat, serta dari daerah

TECHNICAL NOTES1. *The Regional Fund*

Budget and Regencies income in Merangin Regency consist of tax, Retribution, Land and Development Tax, and Others The completely data shown by table 9.1.1.

Actual revenue and expenditure of Provincial Government is the realization/provincial budget calculations for every fiscal year.

Original Local Government Revenue is revenue that withheld based on local regulations in accordance with the legislation, for the purposes of financing their activities.

Balanced Budget is the fund coming from the state budget that allocated to regions to fund their needs in the context of decentralization.

Other Legal Revenue is other income that coming from the central government and or from the central agencies, as well as from other local government.

2. *Cooperative*

The number of cooperative in Merangin Regency in 2016 is 281 association.

lainnya.

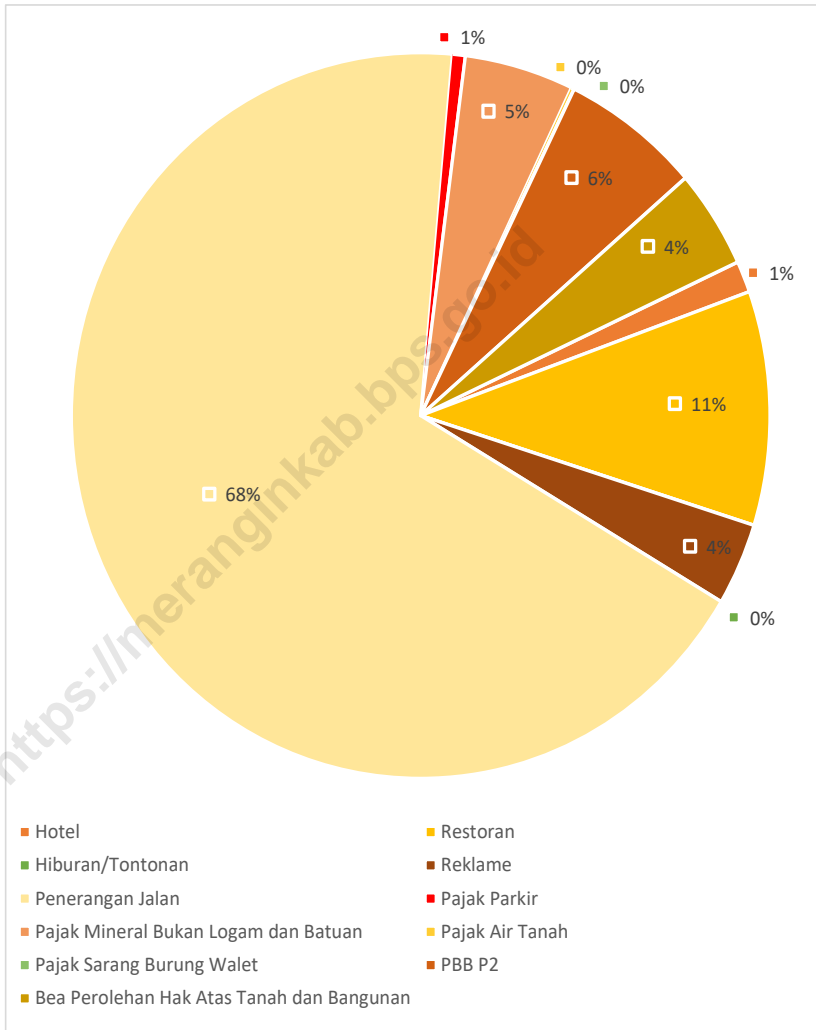
2. Koperasi

Banyaknya koperasi yang ada di Kabupaten Merangin pada tahun 2016 berjumlah 281 buah koperasi.

<https://meranginkab.bps.go.id>

Gambar 9.1
Figures

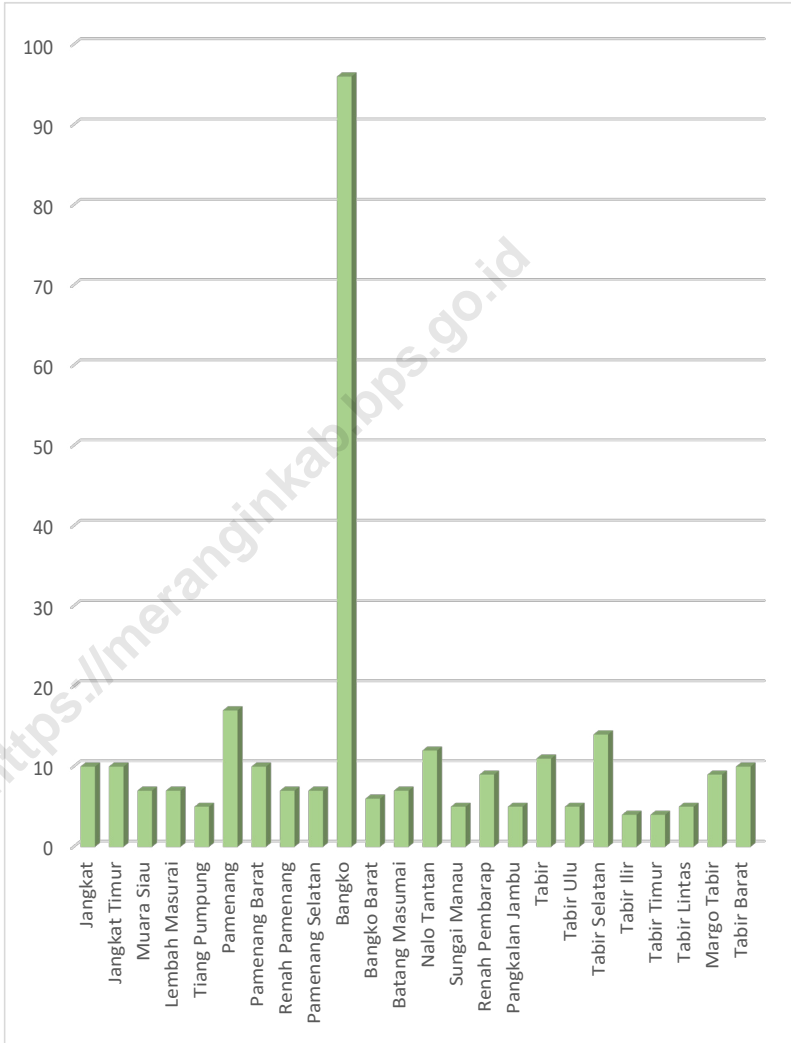
Realisasi Penerimaan Pajak Daerah Menurut Jenis di Kabupaten Merangin, 2019
Realization Kind of Regional Tax Receipt by Type in Merangin Regency, 2019



Sumber/Source : BPKAD Kabupaten Merangin/BPKAD Merangin Regency

Gambar 9.2
Figures

Jumlah Koperasi Menurut Kecamatan di Kabupaten Merangin, 2019
Number of Cooperative by Subdistrict in Merangin Regency, 2019



Sumber/Source : Dinas Koperasi, UKM, Perdagangan dan Perindustrian Kabupaten Merangin

Tabel
Table 9.1**Jumlah Koperasi Menurut Kecamatan di Kabupaten Merangin, 2019**
Number of Cooperative by Subdistrict in Merangin Regency, 2019

	Kecamatan Subdistrict	Banyaknya/Number of				Jumlah Total
		KUD	KOP	KSP	Lainnya	
	(1)	(2)	(3)	(4)	(5)	(6)
1.	Jangkat	1	7	-	2	10
2.	Jangkat Timur	-	10	-	-	10
3.	Muara Siau	2	4	-	1	7
4.	Lembah Masurai	-	6	-	1	7
5.	Tiang Pumpung	1	4	-	-	5
6.	Pamenang	9	6	1	1	17
7.	Pamenang Barat	2	7	-	1	10
8.	Renah Pamenang	4	2	1	-	7
9.	Pamenang Selatan	3	2	1	1	7
10.	Bangko	2	25	7	62	96
11.	Bangko Barat	4	2	-	-	6
12.	Batang Masumai	1	4	-	2	7
13.	Nalo Tantan	-	10	1	1	12
14.	Sungai Manau	1	2	-	2	5
15.	Renah Pembarap	3	5	-	1	9
16.	Pangkalan Jambu	1	2	-	2	5
17.	Tabir	1	5	-	5	11
18.	Tabir Ulu	2	3	-	-	5
19.	Tabir Selatan	6	3	1	4	14
20.	Tabir Ilir	4	-	-	-	4
21.	Tabir Timur	3	1	-	-	4
22.	Tabir Lintas	-	3	-	2	5
23.	Margo Tabir	3	5	-	1	9
24.	Tabir Barat	2	6	-	2	10
	MERANGIN	55	124	12	91	282

Catatan/Note: ...

Sumber/Source: Dinas Koperasi, UKM, Perdagangan dan Perindustrian Kabupaten Merangin

Tabel
Table 9.2**Jumlah Koperasi Menurut Jenis Koperasi dan Keaktifan di Kabupaten Merangin, 2019**
Number of Cooperative by Kind of Cooperative and Active Specification in Merangin Regency, 2019

	Jenis Koperasi <i>Kind of Cooperation</i>	Jenis Koperasi <i>Active Specification</i>		Jumlah <i>Total</i>
		Aktif	Tidak Aktif	
	(1)	(2)	(3)	(4)
1.	KUD	55
2.	KOP	124
3.	KSP	12
4.	KSU	12
5.	KOPPONTREN	10
6.	KOPKAR	9
7.	KPN	39
8.	KOPTI	1
9.	KOPINKRA	1
10.	KOPWAN	5
11.	PRIMKOPOL	1
12.	PRIMKOPAD	1
13.	PENSIUN	1
14.	KOPKAL	2
15.	KOPPAS	2
16.	PRIMKOPABRI	1
17.	PRIMKOVERI	1
18.	KOSIKA	2
19.	KOP SEKUNDER	3
	JUMLAH	282

Catatan/Note: ...

Sumber/Source: Dinas Koperasi, UKM, Perdagangan dan Perindustrian Kabupaten Merangin

Tabel
Table 9.3**Realisasi Penerimaan Daerah Kabupaten Merangin, 2019**
Realization of Regions Receipts of Merangin Regency,
2019

Jenis Penerimaan <i>Kind of Receipts</i>	Jumlah <i>Total</i> (Rupiah)
(1)	(2)
1. Pendapatan Asli Daerah/Regency Income	106 160 970 249.67
1.1 Pajak/Tax	24 178 720 587.80
1.2 Retribusi/Retribution	6 216 775 248.94
- Retribusi Jasa Umum	4 298 554 840.54
- Retribusi Jasa Usaha	1 739 895 081.40
- Retribusi Perizinan Tertentu	178 325 327.00
1.3 Pendapatan hasil pengelolaan daerah yang dipisahkan	5 755 885 001.09
1.4 Lain-lain Pendapatan/Other Income	70 009 589 411.84
2. Transfer Pemerintah Pusat Dana Perimbangan	1 039 700 153 727.00
2.1. Bagi hasil pajak	13 328 620 277.00
2.2. Bagi hasil bukan pajak/Sumber Daya Alam	50 360 984 870.00
2.3. Dana Alokasi Umum (DAU) -LRA	742 330 942 000.00
2.4. Dana Alokasi Khusus (DAK) -LRA	118 771 264 000.00
2.5. Dana Alokasi Khusus (DAK) Tambahan-LRA	
2.6. Dana Alokasi Khusus (DAK) - Non Fisik	114 908 342 580.00
3. Transfer Pemerintah Pusat Lainnya	213 311 543 977.00
3.1. Dana Penyesuaian	213 311 543 977.00
- Dana Proyek Pemerintah Daerah dan Desentralisasi	43 598 450 000.00
- Dana Desa	169 713 093 977.00
4. Transfer Pemerintah Daerah Lainnya	63 373 569 782.75
4.1. Pendapatan bagi Hasil Pajak	63 373 569 782.75
4.2. Pendapatan bagi Hasil lainnya	
5. Lain lain Pendapatan yang Sah	86 051 591 000.00
5.1. Pendapatan bantuan keuangan	18 900 000 000.00
5.2. Pendapatan hibah	67 151 591 000.00
TOTAL PENERIMAAN	1 508 597 828 736.42

Catatan/Note: ...

Sumber/Source: BPKAD Kabupaten Merangin/BPKAD Merangin Regency

Tabel
Table 9.4**Realisasi Pengeluaran Daerah Kabupaten Merangin, 2019**
Realization of Regions Expenditure of Merangin Regency,
2019

Jenis Pengeluaran <i>Kind of Expenditure</i>	Jumlah <i>Total</i> (Rupiah)
(1)	(2)
1. Belanja Operasi	951 596 597 211.85
1.1. Belanja Pegawai	614 341 357 929.00
1.2. Belanja Barang dan Jasa	297 118 410 083.61
1.3. Bantuan Sosial	-
1.4. Belanja Hibah	40 136 829 199.24
1.5. Belanja bantuan keuangan	-
2. Belanja Modal	226 728 661 842.69
2.1. Belanja Tanah	103 000 000.00
2.2. Belanja Peralatan dan Mesin	43 851 126 277.00
2.3. Belanja Gedung dan Bangunan	64 193 732 430.58
2.4. Belanja Jalan, Irigasi, dan Jaringan	106 077 813 368.11
2.5. Belanja Aset Tetap Lainnya	12 502 989 767.00
2.6. Belanja Aset Lainnya	-
3. Belanja Tak Terduga	3 237 144 845.00
3.1. Belanja Tak Terduga	3 237 144 845.00
4. Transfer	267 404 258 841.14
4.1. Transfer Bagi Hasil Pajak	3 204 236 650.00
4.2. Transfer Bantuan Keuangan ke Desa	263 200 064 200.00
4.3. Transfer Bantuan Keuangan Lainnya	999 957 991.14
TOTAL BELANJA DAN TRANSFER	1 448 966 662 740.68

Catatan/Note: ...

Sumber/Source: BPKAD Kabupaten Merangin/BPKAD Merangin Regency

Tabel
Table 9.5**Realisasi Penerimaan Pajak Daerah Menurut Jenis di
Kabupaten Merangin, 2019**
*Realization Kind of Regional Tax Receipt by Type in
Merangin Regency, 2019*

Jenis Penerimaan Kind of Receipts		Nilai Value (Rupiah)
(1)		(2)
1.	Hotel	339 554 285.00
2.	Restoran	2 519 982 231.16
3.	Hiburan/Tontonan	2 318 750.00
4.	Reklame	883 623 913.01
5.	Penerangan Jalan	16 420 632 913.01
6.	Pajak Parkir	141 204 478.90
7.	Pajak Mineral Bukan Logam dan Batuan	1 220 116 758.10
8.	Pajak Air Tanah	31 565 809.88
9.	Pajak Sarang Burung Walet	4 851 500.00
10.	Pajak Bumi dan Bangunan Perkotaan/Pedesaan/PBB P2	1 551 165 102.00
11.	Bea Perolehan Hak Atas Tanah dan Bangunan	1 063 705 730.00
12.	Pajak Tempat Wisata	-
Jumlah		24 178 720 587.80

Catatan/Note: ...

Sumber/Source: BPKAD Kabupaten Merangin/BPKAD Merangin Regency

Tabel
Table 9.6**Realisasi Penerimaan Retribusi Daerah Menurut Jenis di
Kabupaten Merangin, 2019**
*Realization of Regions Retribution Receipt by Type of
Merangin Regency, 2019*

Jenis Penerimaan <i>Kind of Receipts</i>		Nilai <i>Value</i> (Rupiah)
(1)		(2)
1.	Pelayanan Kesehatan (DINKES dan RSUD)	2 560 539 940.54
2.	Pelayanan Persampahan/Kebersihan	1 196 339 400.00
3.	KTP & AKTA CAPIL	-
4.	Parkir di Tepi Jalan Umum	58 072 000.00
5.	Pelayanan Pasar	-
6.	Pengujian Kendaraan Motor (PKB)	155 965 000.00
7.	Pelayanan Cetak Peta & Pendaftaran Tanah	-
8.	Sumbangan Pihak Ketiga kepada Pemerintah	-
9.	Pelayanan Tera/Tera Ulang (Koperindag)	32 195 500.00
10.	Pemakaian Kekayaan Daerah	1 263 414 711.40
11.	Retribusi Tempat Pelelangan (Koperindag)	-
12.	Terminal	126 089 000.00
13.	Tempat Khusus Parkir	188 329 370.00
14.	Penyediaan dan/atau Penyedotan Kaku	8 040 000.00
15.	Rumah Potong Hewan	-
16.	Tempat Rekreasi & Olahraga	114 257 000.00

Lanjutan Tabel/*Continued Table 9.6*

Jenis Penerimaan <i>Kind of Receipts</i>		Nilai <i>Value</i> (Rupiah)
(1)		(2)
1.	Pengelolaan Ternak Bibit	-
2.	Pengelolaan Pangkalan Hasil Bumi	-
3.	Pembinaan Pengembangan Koperasi& UKM	-
4.	Sempadan/IMB	178 325 327.00
5.	Izin Gangguan/Keramaian	-
6.	IzinTrayek	-
7.	Pengambilan Hasil Hutan	-
8.	Izin Usaha Angkutan Jalan	-
9.	Gambar Bangunan	-
10.	Pemeliharaan Jalan Kabupaten	-
11.	Izin PengeluaranTernak	-
12.	Pemeriksaan Mutu Hasil Perikanan	-
13.	Surat Izin Tempat Usaha (SITU)	-
14.	Pertambangan Rakyat Galian Emas (Gol. B)	-
15.	Uang Leges	-
16.	Izin Mendirikan Bangunan	-
17.	Pengujian Kendaraan Bermotor	-
18.	Pemeriksaan Alat Pemadam Kebakaran	5 635 000.00

Lanjutan Tabel/*Continued Table* 9.6

Jenis Penerimaan <i>Kind of Receipts</i>		Nilai <i>Value</i> (Rupiah)
(1)	(2)	
1. Izin Penimbunan BBM dan Gas		-
2. Izin Pengusahaan Sarang Burung Walet		-
3. Usaha Pertambangan Galian Gol. C		-
4. Izin Pendirian Bengkel Kend. Bermotor		-
5. Izin Usaha Jasa Konstruksi		-
6. Izin Usaha Dibidang Industri&Perdagangan		-
7. Tanda Daftar Perusahaan dan Gudang		-
8. Jasa pemeriksaan dan pengukuran hasil Hutan		-
9. Izin Praktek Dokter, Bidan, Ahli Gizi, Pengobatan Tradisional, Apoteker, Asisten Apoteker dan Paramedis		-
10. Izin Usaha Apotek, Toko Obat, Optikal, Klinik, Labor dan Tukang Gigi		-
11. Retribusi Izin Usaha Perkebunan		-
12. Retribusi Pengendalian Menara Telekomunikasi		289 808 000.00
13. Retribusi Pasar Grosir dan/ Pertokoan		39 765 000.00
Jumlah		6 216 775 248.94

Catatan/*Note*: ...Sumber/*Source*: BPKAD Kabupaten Merangin/*BPKAD Merangin Regency*

Tabel
Table 9.7

Realisasi Penerimaan Pajak Menurut Jenis Pajak dan Bulan di Kantor Pelayanan Pajak Pratama Bangko (Rupiah), 2019
Realization of Tax Receipt by Kind and Month in Tax Office Bangko (Rupiah), 2019

Jenis Pajak Kind of Tax	Bulan/Month			
	Januari	Februari	Maret	April
(1)	(2)	(3)	(4)	(5)
I. Pajak Penghasilan	12 181 008 048	4 454 320 047	9 405 869 617	18 879 047 228
A. PPh Non Migas	12 179 552 775	4 454 300 047	9 405 701 059	18 871 357 121
1. PPh Pasal 21	5 503 182 508	3 435 302 242	4 041 905 234	8 072 495 007
2. PPh Pasal 22	1 013 695 435	1 306 006 560	1 257 053 618	1 711 205 930
3. PPh Pasal 22 Impor	45 674 000	16 268 531	518	1 655 100
4. PPh Pasal 23	1 175 320 222	1 093 352 169	668 710 494	1 080 775 496
5. PPh Pasal 25/29 Orang Pribadi	100 524 689	25 747 377	283 066 347	36 894 360
6. PPh Pasal 25/29 Badan	1 159 084 073	4 425 090 887	606 200 757	4 564 764 599
7. PPh Pasal 26	-	-	49	-
8. PPh Final	3 182 071 848	3 002 519 055	2 548 197 710	3 403 566 629
9. PPh Non Migas Lainnya	-	-	-	-
10. PPh Fiskal Luar Negeri	-	195	-	-
B. PPh Migas	1 455 273	20	169	7 690 107
1. PPh Minyak Bumi	1 455 273	20	169	7 690 107
2. PPh Gas Alam	-	-	-	-
3. PPh Minyak Bumi Lainnya	-	-	-	-
4. PPh Migas Lainnya	-	-	-	-
II. PPN dan PPhBM	21 961 602 526	15 731 283 102	20 543 815 396	20 982 343 110
1. PPN Dalam Negeri	21 768 714 641	15 798 151 838	20 539 666 836	20 789 564 258
2. PPN Impor	180 309 000	65 046 336	771	119
3. PPh BM Dlam Negeri	12 528 885	1 294 000	3 377 923	192 660 315
4. PPhBM Impor	50	-	-	-
5. PPN/PPnBM Lainnya	-	528	-	-
6. PPhBM Lainnya	-	-	-	-
III. Pajak Lainnya dan PIB	355 950 000	292 113 931	381 525 000	310 410 260
1. Bea Meterai	-	-	15 000 000	-
2. Penjualan Benda Meterai	355 950 000	291 900 000	366 450 000	302 250 000
3. Pajak Tidak Langsung Lainnya	-	214	75	8 160 260
4. Bunga Penagihan PPh	-	-	-	-
5. Bunga Penagihan PPN & PTL	-	-	-	-
6. Bunga Penagihan PPhBM	-	-	-	-
7. BPP	-	-	-	-
8. Pemberian Imbalan Bunga	-	-	-	-

Lanjutan Tabel/Continued Table 9.7

Jenis Pajak Kind of Tax	Bulan/Month			
	Mei	Juni	Juli	Agustus
(1)	(2)	(3)	(4)	(5)
I. Pajak Penghasilan	24 936 696 325	13 298 932 054	24 484 640 956	42 103 068 088
A. PPh Non Migas	24 936 656 325	13 298 912 054	24 484 521 470	42 101 977 901
1. PPh Pasal 21	15 694 777 964	6 780 872 643	16 078 406 545	7 238 481 125
2. PPh Pasal 22	1 996 594 796	778 605 913	1 749 565 260	1 921 785 966
3. PPh Pasal 22 Impor	3 177 908	933	488	204
4. PPh Pasal 23	295 499 321	1 135 935 169	1 191 718 911	1 352 463 333
5. PPh Pasal 25/29 Orang Pribadi	45 826 066	38 664 174	50 634 196	36 801 654
6. PPh Pasal 25/29 Badan	2 146 620 522	930 351 602	782 565 254	5 625 565 871
7. PPh Pasal 26	163 340 752	24	-	114
8. PPh Final	4 590 818 996	3 633 525 753	4 631 143 531	25 926 561 679
9. PPh Non Migas Lainnya	-	-	-	-
10. PPh Fiskal Luar Negeri	-	-	-	-
B. PPh Migas	40	20	119	1 090 187
1. PPh Minyak Bumi	40	20	119	1 090 187
2. PPh Gas Alam	-	-	-	-
3. PPh Minyak Bumi Lainnya	-	-	-	-
4. PPh Migas Lainnya	-	-	-	-
II. PPN dan PPnBM	29 287 156 616	24 665 827 667	31 120 158 862	32 970 496 749
1. PPN Dalam Negeri	29 266 246 763	24 660 180 440	31 107 569 557	32 936 536 411
2. PPN Impor	3 172 607	1 186 500	3 385 999	20 318 856
3. PPN BM Dalam Negeri	17 056 748	961	9 203 306	9 491 753
4. PPnBM Impor	-	-	-	-
5. PPN/PPnBM Lainnya	680	3 500 000	-	4 149 999
6. PPnBM Lainnya	-	-	-	-
III. Pajak Lainnya dan PIB	277 800 000	247 200 000	467 700 000	368 775 341
1. Bea Meterai	15 000 000	-	-	15 000 000
2. Penjualan Benda Meterai	262 800 000	247 200 000	467 700 000	347 250 000
3. Pajak Tidak Langsung Lainnya	-	-	-	6 218 182
4. Bunga Penagihan PPh	-	-	-	307
5. Bunga Penagihan PPN & PTL	-	-	-	-
6. Bunga Penagihan PPnBM	-	-	-	-
7. BPP	-	-	-	-
8. Pemberian Imbalan Bunga	-	-	-	-

Lanjutan Tabel/Continued Table 9.7

Jenis Pajak Kind of Tax	Bulan/Month			
	September	Oktober	November	Desember
	(1)	(2)	(3)	(4)
I. Pajak Penghasilan	12 603 209 060	19 697 439 172	27 875 322 267	48 957 148 249
A. PPh Non Migas	12 600 106 032	19 652 536 965	27 873 504 994	48 957 829 702
1. PPh Pasal 21	5 547 945 541	7 297 629 885	10 434 432 607	21 592 930 987
2. PPh Pasal 22	1 732 278 693	1 894 017 549	1 947 623 244	3 490 831 775
3. PPh Pasal 22 Impor	817	1 118 175	6 798 412	14 106 155
4. PPh Pasal 23	1 881 675 356	1 379 056 470	1 621 834 984	2 463 237 250
5. PPh Pasal 25/29 Orang Pribadi	40 072 422	182 617 762	52 289 197	41 413 628
6. PPh Pasal 25/29 Badan	2 491 156 935	2 015 158 511	3 572 424 928	8 760 716 586
7. PPh Pasal 26	22 558 865	53 625 251	55 465 500	72 888 181
8. PPh Final	883 601 220	6 829 313 362	10 182 636 122	12 521 705 140
9. PPh Non Migas Lainnya	-	-	-	-
10. PPh Fiskal Luar Negeri	-	-	-	-
B. PPh Migas	3 103 028	44 902 207	1 817 273	681
1. PPh Minyak Bumi	3 103 028	44 032 207	1 817 273	681
2. PPh Gas Alam	-	-	-	-
3. PPh Minyak Bumi Lainnya	-	-	-	-
4. PPh Migas Lainnya	-	870	-	-
II. PPN dan PPnBM	28 629 291 744	50 777 506 586	44 734 652 873	77 287 518 894
1. PPN Dalam Negeri	28 625 667 243	50 725 589 633	44 712 768 740	77 160 416 808
2. PPN Impor	825	12 214 818	11 011 931	71 430 772
3. PPN BM Dlam Negeri	2 799 683	39 702 135	32 361 900	52 012 114
4. PPnBM Impor	-	-	156	-
5. PPN/PPnBM Lainnya	-	-	378	3 659 200
6. PPnBM Lainnya	-	-	-	-
III. Pajak Lainnya dan PIB	327 900 000	367 609 091	532 050 000	504 782 136
1. Bea Meterai	-	30 000 000	-	2 034 000
2. Penjualan Benda Meterai	327 900 000	323 100 000	532 050 000	494 100 000
3. Pajak Tidak Langsung Lainnya	-	14 509 091	-	8 648 136
4. Bunga Penagihan PPh	-	-	-	-
5. Bunga Penagihan PPN & PTL	-	-	-	-
6. Bunga Penagihan PPnBM	-	-	-	-
7. BPP	-	-	-	-
8. Pemberian Imbalan Bunga	-	-	-	-

Catatan/Note: ...

Sumber/Source: Kantor Pelayanan Pajak Pratama Bangko/Tax Office Bangko

Tabel
Table 9.8

Penerimaan PBB menurut Sektor di Kabupaten Merangin (Rupiah), 2019
Acceptance of Property Tax by Sector in Merangin Regency, (Rupiah) 2019

Sektor/Sector	Rencana Penerimaan Revenue Target	Realisasi Realization	Persentase Percentage
(1)	(2)	(3)	(4)
Pedesaan / Rural	-	-	0%
Perkotaan / Urban	-	-	0%
Perkebunan / Plantation	13 961 320 000	12 189 289 888	87%
Kehutanan / Forestry	2 217 759 000	5 118 920 499	231%
Pertambangan / Mining			
a. Migas / Oil & Gas	11 811 433 000	11 391 266 071	96%
b. Non Migas / Non Oil & Gas	10 216 250 000	5 312 007 203	52%
BPHTB*)			

Catatan/Note: ...

Sumber/Source: Kantor Pelayanan Pajak Pratama Bangko/Tax Office Bangko

Tabel
Table 9.9**Posisi Pinjaman Menurut Bulan pada BRI Cabang Bangko
di Kabupaten Merangin, 2019**
**Loan Outstanding by Month of BRI Regional Bangko in
Merangin Regency, 2019**

Bulan Month	Jumlah Total		
	Kanca BRI (000.000 Rp)	BRI Unit (000.000 Rp)	Total (000.000 Rp)
(1)	(2)	(3)	(4)
1. Januari/January
2. Februari/February
3. Maret/March
4. April/April
5. Mei/May
6. Juni/ June
7. Juli/July
8. Agustus/August
9. September/September
10. Oktober/October
11. November/November
12. Desember/December

Catatan/Note: *Data Belum Tersedia

Sumber/Source: BRI Cabang Bangko/Bank of BRI Bangko Branch

Tabel
Table 9.10**Posisi Pinjaman Kupedes pada Unit BRI Menurut Bulan di Kabupaten Merangin, 2019**
Outstanding of Kupedes Loan by Month of BRI Regional Bangko in Merangin Regency, 2019

Bulan Month	Posisi Pinjaman Kupedes Loan Outstanding by Kupedes (000.000 Rp)
(1)	(2)
1. Januari/January	...
2. Februari/February	...
3. Maret/March	...
4. April/April	...
5. Mei/May	...
6. Juni/ June	...
7. Juli/July	...
8. Agustus/August	...
9. September/September	...
10. Oktober/October	...
11. November/November	...
12. Desember/December	...

Catatan/Note: *Data Belum Tersedia

Sumber/Source: BRI Cabang Bangko/Bank of BRI Bangko Branch

Tabel
Table 9.11**Posisi Pinjaman Menurut Bulan pada BRI Cabang Bangko
di Kabupaten Merangin, 2019**
*Loan Outstanding by Month of BRI Regional Bangko in
Merangin Regency, 2019*

Bulan Month	Tabungan Saving (000.000 Rp)		
	Kanca BRI	BRI Unit	Total
(1)	(2)	(3)	(4)
1. Januari/January
2. Februari/February
3. Maret/March
4. April/April
5. Mei/May
6. Juni/ June
7. Juli/July
8. Agustus/August
9. September/September
10. Oktober/October
11. November/November
12. Desember/December

Catatan/Note: *Data Belum Tersedia

Sumber/Source: BRI Cabang Bangko/Bank of BRI Bangko Branch

Tabel
Table 9.12**Realisasi Pinjaman Menurut Bulan pada BNI'46 Cabang
Bangko di Kabupaten Merangin, 2019**
*Loan Realization by Month of BNI'46 Bangko Branch in
Merangin Regency, 2019*

Bulan Month	Realisasi Pinjaman Loan Realization (000.000 Rp)
(1)	(2)
1. Januari/ <i>January</i>	...
2. Februari/ <i>February</i>	...
3. Maret/ <i>March</i>	...
4. April/ <i>April</i>	...
5. Mei/ <i>May</i>	...
6. Juni/ <i>June</i>	...
7. Juli/ <i>July</i>	...
8. Agustus/ <i>August</i>	...
9. September/ <i>September</i>	...
10. Oktober/ <i>October</i>	...
11. November/ <i>November</i>	...
12. Desember/ <i>December</i>	...

Catatan/*Note*: *Data Belum TersediaSumber/*Source*: BNI'46 Cabang Bangko/*Bank of BNI'46 Bangko Branch*

Tabel
Table 9.13

Banyaknya Tabungan pada BNI'46 Cabang Bangko Menurut Bulan dan Jenis Tabungan di Kabupaten Merangin, 2019
Number of Saving by Kind of Saving, Month in BNI'46 Bangko Branch in Merangin Regency, 2019

Bulan Month	Jenis Simpanan Kind of Saving (000.000 Rp)			
	Giro	Deposito	Tabungan	Total
(1)	(2)	(3)	(4)	(5)
1. Januari/January
2. Februari/February
3. Maret/March
4. April/April
5. Mei/May
6. Juni/June
7. Juli/July
8. Agustus/August
9. September/September
10. Oktober/October
11. November/November
12. Desember/December


Catatan/Note: *Data Belum Tersedia

Sumber/Source: BNI'46 Cabang Bangko/Bank of BNI'46 Bangko Branch

10

**PENGELUARAN PENDUDUK
POPULATION EXPENDITURE**

Rata-rata Pengeluaran per Kapita Sebulan
di Kabupaten Merangin



Rp 541.835



Rp 454.214



PENJELASAN TEKNIS

1. Pengeluaran rata-rata per kapita adalah biaya yang dikeluarkan untuk konsumsi semua anggota rumah tangga selama sebulan baik yang berasal dari pembelian, pemberian maupun produksi sendiri dibagi dengan banyaknya anggota rumah tangga dalam rumah tangga tersebut.
2. Secara umum tingkat ketersediaan pangan nasional ditinjau dari kecukupan gizi seperti yang disyaratkan Widyakarya Pangan dan Gizi ke VIII (2004) telah mencukupi kebutuhan rata-rata penduduk. Angka kecukupan energi (kalori) rata-rata yang harus dicapai pada tingkat konsumsi sebesar 2100 kkal/orang/hari. Sementara angka kecukupan protein rata-rata sebesar 52 gram/orang/hari pada tingkat konsumsi dengan tingkat ketersediaan sebesar 57 gram/orang/hari. Pengeluaran rata-rata perkapita sebulan tahun 2019 (diolah dari hasil Survei Sosial Ekonomi Nasional Kor, Maret 2019) untuk kelompok makanan Rp 541.835. Sedangkan pengeluaran rata-rata perkapita sebulan tahun 2019 untuk kelompok bukan makanan adalah Rp 454.214

TECHNICAL NOTES

1. *Per capita Average Expenditure is the cost spent for all household members consumption during the month, whether from purchasing, giving or own production, divided by the number of household members in the household.*
2. *Generally, the rate of national food supply recorded from nutrition sufficient in Food and Nutrition Symposium VIIIth (2004) had sufficient for people's average needs. The average of sufficient energy (calory) is on level 2100, kkal/person/day. While the average of protein needs is 52 grams/person/day with 57 grams/person/day for availability. Monthly per capita of average expenditure 2019 (from Socio Economic National Survey Kor, Maret 2019), about 541.835 rupiahs for food commodity. Meanwhile, for non food commodity is about 454.214 rupiahs.*

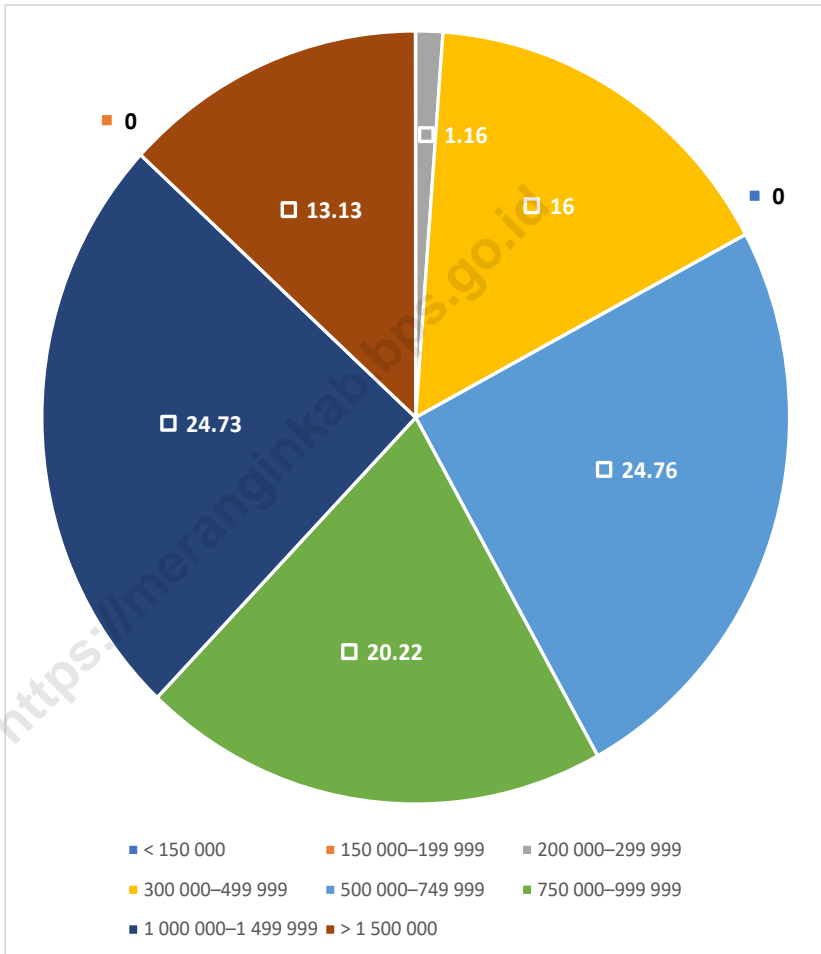
ULASAN

Tingkat kesejahteraan rumah tangga secara nyata dapat diukur dari tingkat pendapatan yang dibandingkan dengan kebutuhan minimum untuk hidup layak. Perubahan tingkat kesejahteraan dapat diamati dengan melihat pola pengeluaran rumah tangga, yang dalam hal ini didekati dengan variabel pengeluaran. Pengeluaran rumah tangga dibedakan menjadi dua yaitu pengeluaran untuk makanan dan bukan makanan. Di negara berkembang, umumnya pengeluaran untuk makanan masih merupakan bagian terbesar dari total pengeluaran konsumsi rumah tangga. Perubahan angka persentase tersebut dalam setiap tahunnya dapat menunjukkan perkembangan taraf kehidupan rumah tangga.

DESCRIPTION

The level of household welfare can be measured from the income level compared to the minimum requirement for decent living. The Changes in welfare level can be observed by looking at the pattern of household expenditure, which in this case is approximated by the expenditure variable. Household expenditure is divided into two part, namely food expenditure and not food expenditure. In developing countries, food expenditure is generally the largest share of total household consumption expenditure. The change in percentage rate in each year can show the development of the standard of living of the household.

Gambar 10.1 **Persentase Penduduk Menurut Golongan Pengeluaran Per Kapita Sebulan di Kabupaten Merangin, 2019**
Figures 10.1 **Percentage of Population by Per Capita Spending Group a Month in Merangin Regency, 2019**



Sumber/Source : BPS, Survei Sosial Ekonomi Nasional (Susenas) Maret/BPS-Statistics Indonesia, National Socioeconomic Survey March

Tabel
Table 10.1

Rata-rata Pengeluaran per Kapita Sebulan Menurut Kelompok Komoditas (rupiah) di Kabupaten Merangin, 2018 dan 2019
Monthly Average Expenditure per Capita by Commodity Group (rupiahs) in Merangin Regency, 2018 and 2019

Kelompok Komoditas/Commodity Group	2018	2019
(1)	(2)	(3)
Makanan/Food		
Padi-padian/ <i>Cereals</i>	77 219	74 668
Umbi-umbian/ <i>Tubers</i>	6 999	6 615
Ikan/udang/cumi/kerang/ <i>Fish/shrimp/common squid/shells</i>	54 712	52 460
Daging/ <i>Meat</i>	27 680	24 973
Telur dan susu/ <i>Eggs and milk</i>	27 781	24 091
Sayur-sayuran/ <i>Vegetables</i>	67 338	53 411
Kacang-kacangan/ <i>Legumes</i>	8 514	8 755
Buah-buahan/ <i>Fruits</i>	28 687	18 443
Minyak dan kelapa/ <i>Oil and coconut</i>	17 008	15 544
Bahan minuman/ <i>Beverage stuffs</i>	14 495	14 158
Bumbu-bumbuan/ <i>Spices</i>	7 923	8 007
Konsumsi lainnya/ <i>Miscellaneous food items</i>	8 068	8 040
Makanan dan minuman jadi/ <i>Prepared food and beverages</i>	131 224	148 034
Rokok/ <i>Cigarettes</i>	74 221	84 635
Jumlah makanan/Total food	551 870	541 835
Bukan makanan/Non-food		
Perumahan dan fasilitas rumah tangga/ <i>Housing and household facilities</i>	259 359	224 447
Aneka komoditas dan jasa/ <i>Goods and services</i>	88 958	95 512
Pakaian, alas kaki, dan tutup kepala/ <i>Clothing, footwear, and headgear</i>	46 267	38 564
Komoditas tahan lama/ <i>Durable goods</i>	60 898	54 561
Pajak, pungutan, dan asuransi/ <i>Taxes and insurance</i>	21 584	20 307
Keperluan pesta dan upacara/kenduri/ <i>Parties and ceremonies</i>	21 448	20 822
Jumlah bukan makanan/Total non-food	498 514	454 214
Jumlah/Total	1 050 384	996 049

Catatan/Note: ...

Sumber/Source: BPS, Survei Sosial Ekonomi Nasional (Susenas) Maret/BPS-Statistics Indonesia, National Socioeconomic Survey March

Tabel
Table 10.2**Persentase Pengeluaran per Kapita Sebulan Menurut Kelompok Komoditas di Kabupaten Merangin, 2018 dan 2019**
Percentage of Monthly Expenditure per Capita by Commodity Group in Merangin Regency, 2018 and 2019

Kelompok Komoditas/Commodity Group	2018	2019
(1)	(2)	(3)
Makanan/Food		
Padi-padian/ <i>Cereals</i>	7.35	7.50
Umbi-umbian/ <i>Tubers</i>	0.67	0.66
Ikan/udang/cumi/kerang/ <i>Fish/shrimp/common squid/shells</i>	5.21	5.27
Daging/ <i>Meat</i>	2.64	2.51
Telur dan susu/ <i>Eggs and milk</i>	2.64	2.42
Sayur-sayuran/ <i>Vegetables</i>	6.41	5.36
Kacang-kacangan/ <i>Legumes</i>	0.81	0.88
Buah-buahan/ <i>Fruits</i>	2.73	1.85
Minyak dan kelapa/ <i>Oil and coconut</i>	1.62	1.56
Bahan minuman/ <i>Beverage stuffs</i>	1.38	1.42
Bumbu-bumbuan/ <i>Spices</i>	0.75	0.80
Konsumsi lainnya/ <i>Miscellaneous food items</i>	0.77	0.81
Makanan dan minuman jadi/ <i>Prepared food and beverages</i>	12.49	14.86
Rokok/ <i>Cigarettes</i>	7.07	8.50
Jumlah makanan/Total food	52.54	54.40
Bukan makanan/Non-food		
Perumahan dan fasilitas rumah tangga/ <i>Housing and household facilities</i>	24.69	22.53
Aneka komoditas dan jasa/ <i>Goods and services</i>	8.47	9.59
Pakaian, alas kaki, dan tutup kepala/ <i>Clothing, footwear, and headgear</i>	4.40	3.87
Komoditas tahan lama/ <i>Durable goods</i>	5.80	5.48
Pajak, pungutan, dan asuransi/ <i>Taxes and insurance</i>	2.05	2.04
Keperluan pesta dan upacara/kenduri/ <i>Parties and ceremonies</i>	2.04	2.09
Jumlah bukan makanan/Total non-food	47.46	45.60
Jumlah/Total	100	100

Catatan/Note: ...

Sumber/Source: BPS, Survei Sosial Ekonomi Nasional (Susenas) Maret/BPS-Statistics Indonesia, National Socioeconomic Survey March

Tabel
Table 10.3

Persentase Penduduk Menurut Golongan Pengeluaran Per Kapita Sebulan di Kabupaten Merangin, 2018 dan 2019
Percentage of Population by Per Capita Spending Group a Month in Merangin Regency, 2018 and 2019

Golongan Pengeluaran <i>Spending Group</i> (Rp)	2018	2019
(1)	(2)	(3)
< 150 000	...	0.00
150 000–199 999	...	0.00
200 000–299 999	...	1.16
300 000–499 999	...	16.00
500 000–749 999	...	24.76
750 000–999 999	...	20.22
1 000 000–1 499 999	...	24.73
> 1 500 000	...	13.13
Jumlah/Total	100,00	100,00

Catatan/Note: ...

Sumber/Source: BPS, Survei Sosial Ekonomi Nasional (Susenas) Maret/BPS-Statistics Indonesia, National Socioeconomic Survey March

11

**PERDAGANGAN
TRADE**



164

**SIUP yang
diterbitkan
Kab
Merangin**



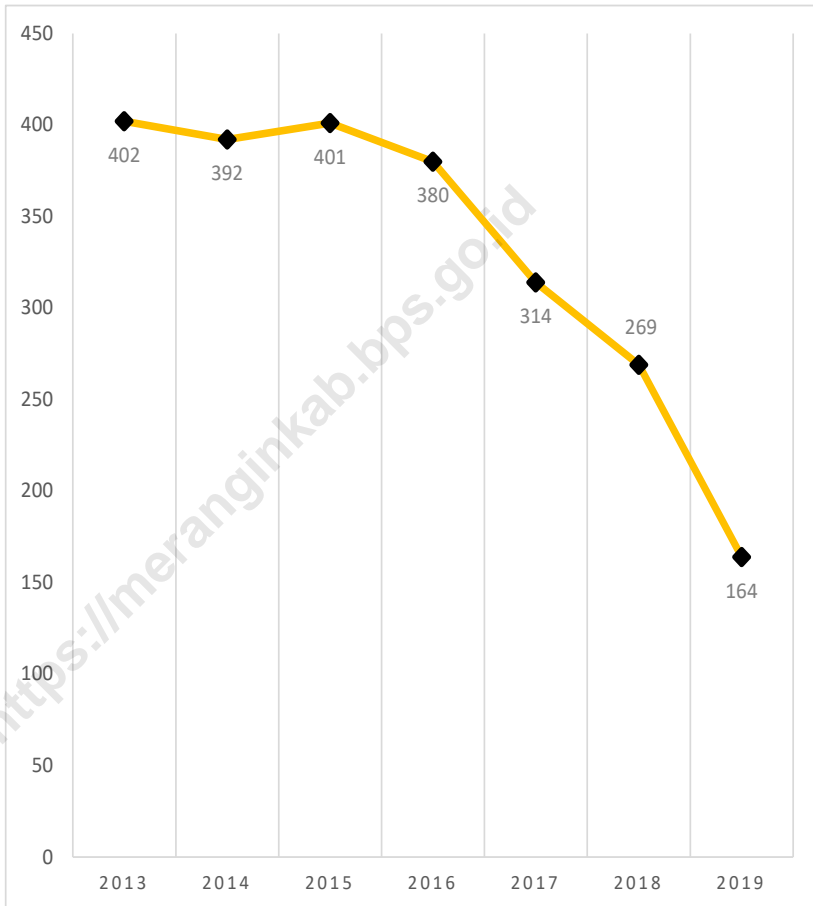
PENJELASAN TEKNIS

1. Banyaknya SIUP yang diterbitkan dari tahun 2016 ke tahun 2019 mengalami penurunan. Pada tahun 2016, jumlah SIUP yang diterbitkan berjumlah 380 unit usaha, sedangkan pada tahun 2017 berjumlah 314 unit usaha. Di tahun 2018, jumlah usaha yang memiliki SIUP menurun menjadi 269 unit usaha. Begitu pula pada tahun 2019, jumlah usaha yang memiliki SIUP menurun sebanyak 103 hingga menjadi 164 unit usaha.

TECHNICAL NOTES

1. *Number of Trade License issued from 2016 to 2019 has decreased. In 2016 the number of trade license issued amount to 380 establishments, and in 2017 decreased became 314 establishments. In 2018, the number of trade license issued has decreased to 269 units. Meanwhile in 2019, the number of trade license issued has decreased 103 units and become to 164 units.*

Gambar 11.1 **Banyaknya Surat Izin Usaha Perdagangan (SIUP) yang Diterbitkan di Kabupaten Merangin, 2013–2019**
Figures **Number of Trade License Issued in Merangin Regency, 2013–2019**



Sumber/Source : Kantor Pelayanan Perizinan Terpadu Kabupaten Merangin/Integrated Licensing Service Office of Merangin Regency

Tabel
Table 11.1

**Jumlah Sarana Perdagangan Menurut Jenisnya di
Kabupaten Merangin, 2016–2019**
**Number of Trading Facilities by Type of Facility in Merangin
Regency, 2016–2019**

Jenis Sarana Perdagangan Type of Trading Facilities	2016	2017	2018	2019
(1)	(2)	(3)	(4)	(5)
Pasar/Market
Toko/Store
Kios
Warung
Jumlah/Total

Catatan/Note: *Data Belum Tersedia

Sumber/Source: Dinas Koperasi, Perindustrian dan Perdagangan Kabupaten Merangin/Cooperative, Trade and Industrial Service of Merangin Regency

Tabel
Table 11.2**Banyaknya Surat Izin Usaha Perdagangan (SIUP) yang Diterbitkan di Kabupaten Merangin, 2013–2019**
Number of Trade License Issued in Merangin Regency, 2013–2019

Tahun Year	Jumlah SIUP yang Diterbitkan Number of Trade License Issued
(1)	(2)
2013	402
2014	392
2015	401
2016	380
2017	314
2018	269
2019	164

Catatan/Note: ...

Sumber/Source: Kantor Pelayanan Perizinan Terpadu Kabupaten Merangin/Integrated Licensing Service Office of Merangin Regency

Tabel
Table 11.3

Banyaknya Pasar menurut Kecamatan di Kabupaten Merangin, 2019
Number of Market by Subdistrict in Merangin Regency, 2019

Kecamatan Subdistrict	Jumlah Total	Jenis Pasar Kind of Market
(1)	(2)	(3)
Jangkat	...	Pasar Tradisional
Jangkat Timur	...	Pasar Tradisional
Muara Siau	...	Pasar Tradisional
Lembah Masurai	...	Pasar Tradisional
Tiang Pumpung	...	Pasar Tradisional
Pamenang	...	Pasar Tradisional
Pamenang Barat	...	Pasar Tradisional
Renah Pamenang	...	Pasar Tradisional
Pamenang Selatan	...	Pasar Tradisional
Bangko	...	Pasar Tradisional dan Pasar Modern
Bangko Barat	...	Pasar Tradisional
Nalo Tantan	...	Pasar Tradisional
Batang Masumai	...	Pasar Tradisional
Sungai Manau	...	Pasar Tradisional
Renah Pembarap	...	Pasar Tradisional
Pangkalan Jambu	...	Pasar Tradisional
Tabir	...	Pasar Tradisional
Tabir Ulu	...	Pasar Tradisional
Tabir Selatan	...	Pasar Tradisional
Tabir Ilir	...	Pasar Tradisional
Tabir Timur	...	Pasar Tradisional
Tabir Lintas	...	Pasar Tradisional
Margo Tabir	...	Pasar Tradisional
Tabir Barat	...	Pasar Tradisional
Merangin	...	-

Catatan/Note: ...

Sumber/Source: Dinas Koperasi, Perindustrian dan Perdagangan Kabupaten Merangin/*Cooperative, Trade and Industrial Service of Merangin Regency*



12

SISTEM NERACA REGIONAL
SYSTEM OF REGIONAL ACCOUNTS

PDRB

PRODUK DOMESTIK REGIONAL BRUTO

2018

2019

Harga Berlaku

14 527,6

15 377

Harga Konstan 2010

9 410,8

9 847

Laju Pertumbuhan
Atas Dasar Harga
Konstan 2010

5,17

4,82

KABUPATEN MERANGIN

PENJELASAN TEKNIS

1. Penghitungan statistik neraca nasional mengikuti buku petunjuk yang diterbitkan oleh Perserikatan Bangsa Bangsa (PBB) dikenal sebagai Sistem Neraca Nasional (SNN). SNN adalah rekomendasi internasional tentang bagaimana menyusun ukuran aktivitas ekonomi yang sesuai dengan standar neraca baku yang didasarkan pada prinsip-prinsip ekonomi. Rekomendasi yang dimaksud dinyatakan dalam sekumpulan konsep, definisi, klasifikasi, dan aturan neraca yang disepakati secara internasional dalam mengukur indikator tertentu seperti Produk Domestik Bruto (PDB). Salah satu bentuk adaptasi pencatatan statistik nasional adalah melakukan perubahan tahun dasar PDB Indonesia dari tahun 2000 ke 2010. Perubahan tahun dasar PDB dilakukan seiring dengan mengadopsi rekomendasi PBB yang tertuang dalam Sistem Neraca Nasional 2008 (SNA 2008).
2. Produk Domestik Bruto pada tingkat nasional serta Produk Domestik Regional Bruto (PDRB) pada tingkat regional (provinsi) menggambarkan kemampuan suatu wilayah untuk menciptakan nilai tambah pada suatu waktu tertentu. Untuk menyusun PDB maupun PDRB

TECHNICAL NOTES

1. *The method used to estimate national accounts statistics is based on the standard guidelines formed by United Nation known as System of National Accounts (SNA). SNA is the internationally agreed standard set of recommendations on how to compile measures of economic activity in accordance with strict accounting conventions based on economic principles. The recommendations are expressed in term of a set of concepts, definitions, classifications and accounting rules that comprise the internationally agreed standard for measuring indicators such as Gross Domestic Product (GDP). One of the improvement in the national statistical system is to rebase GDP form base year 2000 to 2010 in order to capture current economic condition. It is in line with the United Nations (UN) recommendation on 2008 SNA.*
2. *The basic measure of the value added arising from economic activity is known as Gross Domestic Product at the national level and Regional Gross Domestic Product (Regional GDP) at the regional level (provinces/regencies/municipalities). To compile these statistics, two approaches have been used, i.e. "production approach" and "expenditure approach". The first*

digunakan 2 pendekatan, yaitu lapangan usaha dan pengeluaran. Keduanya menyajikan komposisi data nilai tambah dirinci menurut sumber kegiatan ekonomi (lapangan usaha) dan menurut komponen penggunaannya. PDB maupun PDRB dari sisi lapangan usaha merupakan penjumlahan seluruh komponen nilai tambah bruto yang mampu diciptakan oleh sektor-sektor ekonomi atas berbagai aktivitas produksinya. Sedangkan dari sisi pengeluaran menjelaskan tentang penggunaan dari nilai tambah tersebut.

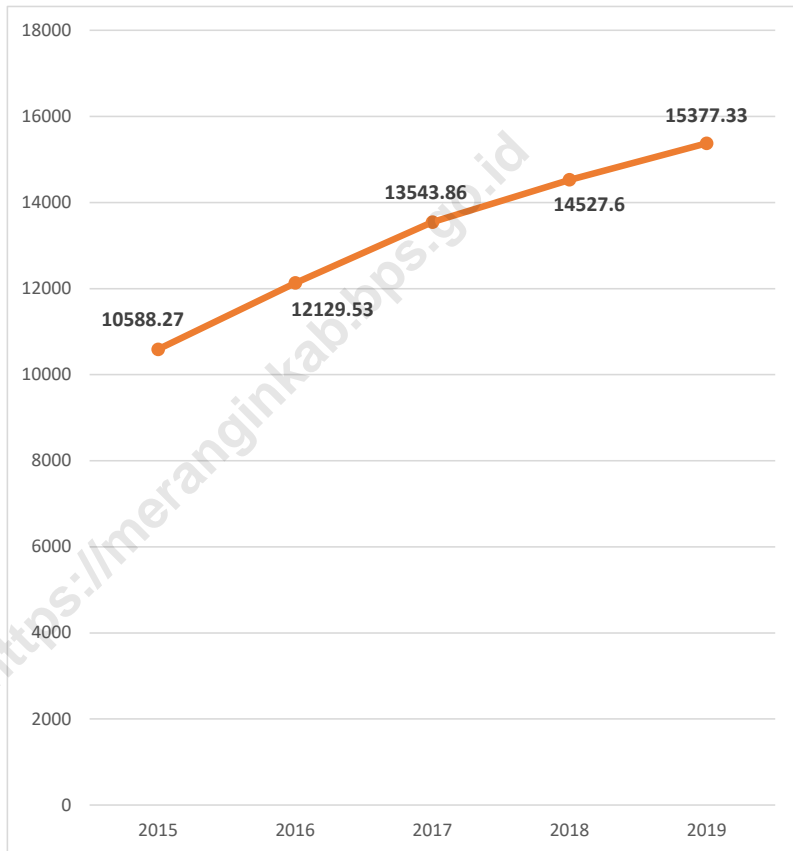
3. PDB menurut lapangan usaha mengalami perubahan klasifikasi dari 9 lapangan usaha menjadi 17 lapangan usaha. PDB menurut lapangan usaha dirinci menurut total nilai tambah dari seluruh sektor ekonomi yang mencakup lapangan usaha Pertanian, Kehutanan, dan Perikanan; Pertambangan dan Penggalian; Industri Pengolahan; Pengadaan Listrik dan Gas; Pengadaan Air, Pengelolaan Sampah, Limbah dan Daur Ulang; Konstruksi; Perdagangan Besar dan Eceran, Reparasi Mobil dan Sepeda Motor; Transportasi dan Pergudangan; Penyediaan Akomodasi dan Makan Minum; Informasi dan Komunikasi; Jasa Keuangan dan Asuransi; Real Estate; Jasa Perusahaan;

approach is to measure value added produced by various kinds of economic activities, while the second approach is to measure final uses of the country's output. In other words, GDP/Regional GDP is the sum of total value added produced by all economic industries (activities) and the way of using it.

3. *GDP by industry classification changes from 9 sectors to 17 industries. GDP by industry is classified by types of economic activities such as Agriculture, Forestry and Fishing; Mining and Quarrying; Manufacturing; Electricity and Gas; Water supply, Sewerage, Waste Management and Remediation Activities; Construction; Wholesale and Retail Trade; Repair of Motor Vehicles and Motorcycles; Transportation and Storage; Accommodation and Food Service Activities; Information and Communication; Financial and Insurance Activities; Real Estate Activities; Business Activities; Public Administration; Defence and Compulsory Social Security; Education; Human Health and Social Work Activities; and Other Services Activities.*
4. *GDP by expenditure classification changes where consumption expenditure Non-profit Institutions Serving Households (NPISH) previously included as part of household consumption expenditure is taken out into*

- Administrasi Pemerintahan, Pertahanan dan Jaminan Sosial Wajib; Jasa Pendidikan; Jasa Kesehatan dan Kegiatan Sosial; dan Jasa lainnya.
4. PDB menurut pengeluaran mengalami perubahan klasifikasi dimana pengeluaran konsumsi Lembaga Non Profit yang Melayani Rumah Tangga (LNPR) yang sebelumnya termasuk bagian dari pengeluaran konsumsi rumah tangga menjadi komponen terpisah. Sehingga klasifikasi PDB menurut pengeluaran dirinci menjadi 7 komponen yaitu komponen pengeluaran konsumsi rumah tangga, pengeluaran konsumsi LNPR, pengeluaran konsumsi pemerintah, pembentukan modal tetap bruto, perubahan inventori, ekspor barang dan jasa, dan impor barang dan jasa.
 5. Laju pertumbuhan Produk Domestik Bruto diperoleh dari perhitungan PDB atas dasar harga konstan. Diperoleh dengan cara mengurangi nilai PDB pada tahun ke-n terhadap nilai pada tahun ke n-1 (tahun sebelumnya), dibagi dengan nilai pada tahun ke n-1, dikalikan dengan 100 persen. Laju pertumbuhan menunjukkan perkembangan agregat pendapatan dari satu waktu tertentu terhadap waktu sebelumnya.
- separate component. So that, GDP by type of expenditures is classified into: household consumption expenditure, NPISH consumption expenditure, government consumption expenditure, gross fixed capital formation, changes in inventories, exports of goods and services, and imports of goods and services.*
5. *Growth rate of Gross Domestic Product is derived from GDP at constant market prices. It is obtained by subtracting the value of GDP year n with the value of GDP year n-1, divided by the value of GDP year n-1 then multiplied by 100 percent. The growth rate of GDP explains the income growth during the given period.*

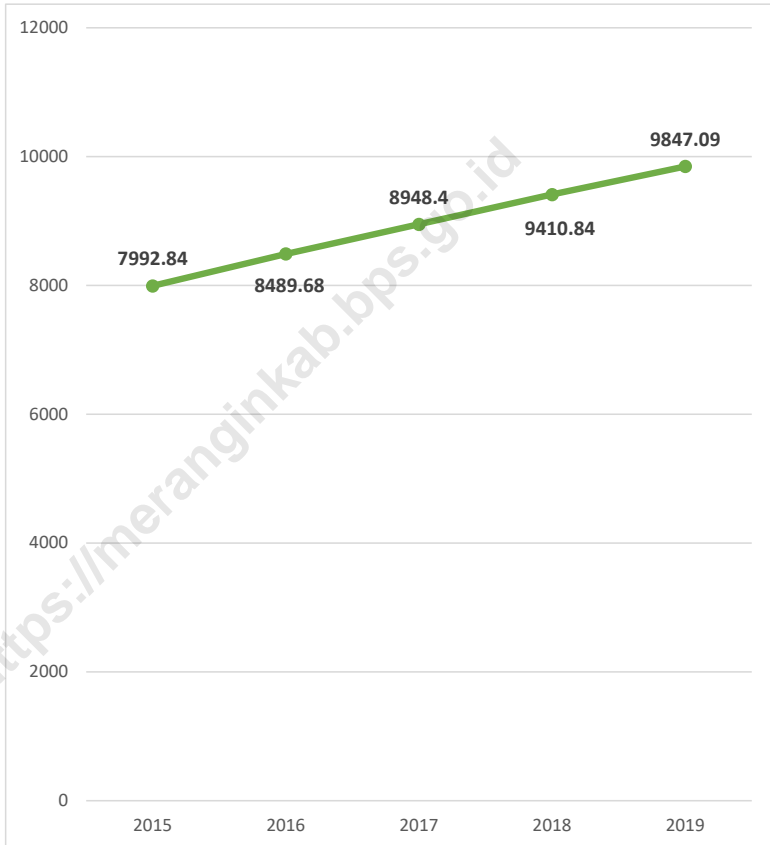
Gambar 12.1 **Produk Domestik Regional Bruto Atas Dasar Harga Berlaku (miliar rupiah), 2015–2019**
Figures **Gross Regional Domestic Product at Current Market Prices (billion rupiahs), 2015–2019**



Sumber/Source : BPS, berbagai sensus, survei dan sumber lain/BPS-Statistics Indonesia, various census, survey, and other sources

Gambar 12.2
Figures

Produk Domestik Regional Bruto Atas Dasar Harga Konstan 2010 (miliar rupiah), 2015–2019
Gross Regional Domestic Product at 2010 Constant Market Prices (billion rupiahs), 2015–2019



Sumber/Source : BPS, berbagai sensus, survei dan sumber lain/BPS-Statistics Indonesia, various census, survey, and other sources

12.1 PRODUK DOMESTIK REGIONAL BRUTO PROVINSI PROVINCIAL GROSS REGIONAL DOMESTIC PRODUCT

Tabel 12.1. **Produk Domestik Regional Bruto Atas Dasar Harga Berlaku Menurut Lapangan Usaha di Kabupaten Merangin (miliar rupiah), 2015–2019**
Gross Regional Domestic Product at Current Market Prices by Industry in Merangin Regency (billion rupiahs), 2015–2019

	Lapangan Usaha/Industry	2015	2016	2017	2018	2019
	(1)	(2)	(3)	(4)	(5)	(6)
A	Pertanian, Kehutanan, dan Perikanan/ <i>Agriculture, Forestry, and Fishing</i>	5 086	5 847	6 558	6 855	7 212
B	Pertambangan dan Penggalian/ <i>Mining and Quarrying</i>	266	296	319	335	364
C	Industri Pengolahan/ <i>Manufacturing</i>	788	873	965	1 016	1 082
D	Pengadaan Listrik dan Gas/ <i>Electricity and Gas</i>	6	8	9	10	11
E	Pengadaan Air; Pengelolaan Sampah, Limbah, dan Daur Ulang/ <i>Water Supply; Sewerage, Waste Management, and Remediation Activities</i>	20	23	24	26	27
F	Konstruksi/ <i>Construction</i>	774	846	905	1 000	1 070
G	Perdagangan Besar dan Eceran; Reparasi Mobil dan Sepeda Motor/ <i>Wholesale and Retail Trade; Repair of Motor Vehicles and Motorcycles</i>	1 212	1 484	1 708	1 924	2 070
H	Transportasi dan Pergudangan/ <i>Transportation and Storage</i>	202	222	242	259	272
I	Penyediaan Akomodasi dan Makan Minum/ <i>Accommodation and Food Service Activities</i>	226	259	293	315	336
J	Informasi dan Komunikasi/ <i>Information and Communication</i>	428	508	591	648	696

Lanjutan Tabel/*Continued Table* 12.1

	Lapangan Usaha/Industry	2015	2016	2017	2018	2019
	(1)	(2)	(3)	(4)	(5)	(6)
K	Jasa Keuangan dan Asuransi/ <i>Financial and Insurance Activities</i>	171	188	205	217	228
L	Real Estat/ <i>Real Estate Activities</i>	245	270	289	311	341
M,N	Jasa Perusahaan/ <i>Business Activities</i>	14	16	18	20	21
O	Administrasi Pemerintahan, Pertahanan, dan Jaminan Sosial Wajib/ <i>Public Administration and Defence; Compulsory Social Security</i>	507	568	604	671	723
P	Jasa Pendidikan/ <i>Education</i>	374	418	448	484	517
Q	Jasa Kesehatan dan Kegiatan Sosial/ <i>Human Health and Social Work Activities</i>	137	156	171	191	212
R,S,T,U	Jasa Lainnya/ <i>Other Services Activities</i>	132	148	168	184	196
	Produk Domestik Bruto/ Gross Domestic Product	10 588	12 130	13 519	14 465	15 377

Catatan/Note: ...

Sumber/Source: BPS, berbagai sensus, survei dan sumber lain/BPS-Statistics Indonesia, various census, survey, and other sources

Tabel
Table 12.2

Produk Domestik Regional Bruto Atas Dasar Harga Konstan 2010 Menurut Lapangan Usaha di Kabupaten Merangin (miliar rupiah), 2015–2019
Gross Regional Domestic Product at 2010 Constant Market Prices by Industry in Merangin Regency (billion rupiahs), 2015–2019

	Lapangan Usaha/Industry	2015	2016	2017	2018	2019
	(1)	(2)	(3)	(4)	(5)	(6)
A	Pertanian, Kehutanan, dan Perikanan/ <i>Agriculture, Forestry, and Fishing</i>	3 957	4 190	4 390	4 609	4 805
B	Pertambangan dan Penggalian/ <i>Mining and Quarrying</i>	187	195	204	210	217
C	Industri Pengolahan/ <i>Manufacturing</i>	623	660	695	726	773
D	Pengadaan Listrik dan Gas/ <i>Electricity and Gas</i>	5	5	5	6	6
E	Pengadaan Air; Pengelolaan Sampah, Limbah, dan Daur Ulang/ <i>Water Supply; Sewerage, Waste Management, and Remediation Activities</i>	15	16	16	17	17
F	Konstruksi/ <i>Construction</i>	582	615	649	680	712
G	Perdagangan Besar dan Eceran; Reparasi Mobil dan Sepeda Motor/ <i>Wholesale and Retail Trade; Repair of Motor Vehicles and Motorcycles</i>	839	909	986	1 059	1 127
H	Transportasi dan Pergudangan/ <i>Transportation and Storage</i>	155	162	173	182	190
I	Penyediaan Akomodasi dan Makan Minum/ <i>Accommodation and Food Service Activities</i>	155	168	183	194	205
J	Informasi dan Komunikasi/ <i>Information and Communication</i>	339	368	400	424	450

Lanjutan Tabel/*Continued Table 12.2*

	Lapangan Usaha/Industry	2015	2016	2017	2018	2019
	(1)	(2)	(3)	(4)	(5)	(6)
K	Jasa Keuangan dan Asuransi/ <i>Financial and Insurance Activities</i>	125	132	138	140	144
L	Real Estat/ <i>Real Estate Activities</i>	185	190	196	203	217
M,N	Jasa Perusahaan/ <i>Business Activities</i>	11	12	12	13	14
O	Administrasi Pemerintahan, Pertahanan, dan Jaminan Sosial Wajib/ <i>Public Administration and Defence; Compulsory Social Security</i>	298	315	325	336	344
P	Jasa Pendidikan/ <i>Education</i>	297	315	321	328	341
Q	Jasa Kesehatan dan Kegiatan Sosial/ <i>Human Health and Social Work Activities</i>	107	115	121	128	137
R,S,T,U	Jasa Lainnya/ <i>Other Services Activities</i>	115	123	133	140	148
	Produk Domestik Bruto/ Gross Domestic Product	7 993	8 490	8 947	9 394	9 847

Catatan/Note: ...

Sumber/Source: BPS, berbagai sensus, survei dan sumber lain/BPS-Statistics Indonesia, various census, survey, and other sources

Tabel
Table 12.3

Distribusi Persentase Produk Domestik Regional Bruto Atas Dasar Harga Berlaku Menurut Lapangan Usaha di Kabupaten Merangin, 2015–2019
Percentage Distribution of Gross Regional Domestic Product at Current Market Prices by Industry in Merangin Regency, 2015–2019

	Lapangan Usaha/Industry	2015	2016	2017	2018	2019
	(1)	(2)	(3)	(4)	(5)	(6)
A	Pertanian, Kehutanan, dan Perikanan/ <i>Agriculture, Forestry, and Fishing</i>	48,04	48,21	48,44	47,33	46,90
B	Pertambangan dan Penggalian/ <i>Mining and Quarrying</i>	2,51	2,44	2,44	2,39	2,37
C	Industri Pengolahan/ <i>Manufacturing</i>	7,44	7,20	7,12	7,05	7,04
D	Pengadaan Listrik dan Gas/ <i>Electricity and Gas</i>	0,06	0,06	0,07	0,07	0,07
E	Pengadaan Air; Pengelolaan Sampah, Limbah, dan Daur Ulang/ <i>Water Supply; Sewerage, Waste Management, and Remediation Activities</i>	0,19	0,19	0,18	0,18	0,18
F	Konstruksi/ <i>Construction</i>	7,31	6,97	6,76	7,02	6,96
G	Perdagangan Besar dan Eceran; Reparasi Mobil dan Sepeda Motor/ <i>Wholesale and Retail Trade; Repair of Motor Vehicles and Motorcycles</i>	11,45	12,24	12,61	13,24	13,46
H	Transportasi dan Pergudangan/ <i>Transportation and Storage</i>	1,91	1,83	1,79	1,79	1,77
I	Penyediaan Akomodasi dan Makan Minum/ <i>Accommodation and Food Service Activities</i>	2,13	2,13	2,16	2,17	2,19
J	Informasi dan Komunikasi/ <i>Information and Communication</i>	4,04	4,19	4,37	4,46	4,52
K	Jasa Keuangan dan Asuransi/ <i>Financial and Insurance Activities</i>	1,61	1,55	1,51	1,50	1,48

Lanjutan Tabel/*Continued Table* 12.3

Lapangan Usaha/Industry		2015	2016	2017	2018	2019
(1)		(2)	(3)	(4)	(5)	(6)
L	Real Estat/ <i>Real Estate Activities</i>	2,31	2,23	2,13	2,14	2,22
M,N	Jasa Perusahaan/ <i>Business Activities</i>	0,13	0,13	0,13	0,14	0,14
O	Administrasi Pemerintahan, Pertahanan, dan Jaminan Sosial Wajib/ <i>Public Administration and Defence; Compulsory Social Security</i>	4,79	4,68	4,46	4,62	4,70
P	Jasa Pendidikan/ <i>Education</i>	3,53	3,44	3,31	3,33	3,36
Q	Jasa Kesehatan dan Kegiatan Sosial/ <i>Human Health and Social Work Activities</i>	1,30	1,29	1,26	1,32	1,38
R,S,T,U	Jasa Lainnya/ <i>Other Services Activities</i>	1,25	1,22	1,24	1,27	1,27
Produk Domestik Bruto/ Gross Domestic Product		100,00	100,00	100,00	100,00	100,00

Catatan/Note:

Sumber/Source: BPS, berbagai sensus, survei dan sumber lain/*BPS-Statistics Indonesia, various census, survey, and other sources*

Tabel
Table 12.4

Laju Pertumbuhan Produk Domestik Regional Bruto Atas Dasar Harga Konstan 2010 Menurut Lapangan Usaha di Kabupaten Merangin (persen), 2016–2019
Growth Rate of Gross Regional Domestic Product at 2010 Constant Market Prices by Industry in Merangin Regency (percent), 2016–2019

Lapangan Usaha/Industry	2015	2016	2017	2018	2019
(1)	(2)	(3)	(4)	(5)	(6)
A Pertanian, Kehutanan, dan Perikanan/ <i>Agriculture, Forestry, and Fishing</i>	4,53	5,89	4,78	5,20	4,24
B Pertambangan dan Penggalian/ <i>Mining and Quarrying</i>	6,37	4,45	4,68	2,93	3,31
C Industri Pengolahan/ <i>Manufacturing</i>	5,60	6,02	5,28	5,37	6,39
D Pengadaan Listrik dan Gas/ <i>Electricity and Gas</i>	5,39	5,20	7,50	5,50	5,01
E Pengadaan Air; Pengelolaan Sampah, Limbah, dan Daur Ulang/ <i>Water Supply; Sewerage, Waste Management, and Remediation Activities</i>	5,69	5,36	4,16	4,04	1,80
F Konstruksi/ <i>Construction</i>	6,76	5,65	5,41	4,78	4,77
G Perdagangan Besar dan Eceran; Reparasi Mobil dan Sepeda Motor/ <i>Wholesale and Retail Trade; Repair of Motor Vehicles and Motorcycles</i>	7,71	8,32	8,53	7,39	6,43
H Transportasi dan Pergudangan/ <i>Transportation and Storage</i>	8,79	4,92	6,58	5,24	4,60
I Penyediaan Akomodasi dan Makan Minum/ <i>Accommodation and Food Service Activities</i>	8,77	8,92	8,79	5,95	5,69
J Informasi dan Komunikasi/ <i>Information and Communication</i>	8,03	8,60	8,70	5,97	6,10

Lanjutan Tabel/*Continued Table 12.4*

Lapangan Usaha/Industry		2015	2016	2017	2018	2019
(1)		(2)	(3)	(4)	(5)	(6)
K	Jasa Keuangan dan Asuransi/ <i>Financial and Insurance Activities</i>	2,59	5,27	4,84	1,97	2,41
L	Real Estat/ <i>Real Estate Activities</i>	1,90	2,59	3,25	3,85	6,91
M,N	Jasa Perusahaan/ <i>Business Activities</i>	3,14	5,61	5,93	5,33	3,96
O	Administrasi Pemerintahan, Pertahanan, dan Jaminan Sosial Wajib/ <i>Public Administration and Defence; Compulsory Social Security</i>	5,76	5,85	3,26	3,19	2,64
P	Jasa Pendidikan/ <i>Education</i>	2,53	5,95	1,95	2,09	4,04
Q	Jasa Kesehatan dan Kegiatan Sosial/ <i>Human Health and Social Work Activities</i>	4,81	7,53	4,85	5,83	7,47
R,S,T,U	Jasa Lainnya/ <i>Other Services Activities</i>	8,87	7,46	7,95	5,34	5,54
Produk Domestik Bruto/ Gross Domestic Product		5,40	6,22	5,40	5,17	4,82

Catatan/*Note*: ...Sumber/*Source*: BPS, berbagai sensus, survei dan sumber lain/*BPS-Statistics Indonesia, various census, survey, and other sources*

Tabel
Table 12.5

Produk Domestik Regional Bruto Atas Dasar Harga Berlaku Menurut Jenis Pengeluaran di Kabupaten Merangin (miliar rupiah), 2015–2019
Gross Regional Domestic Product at Current Market Prices by Type of Expenditure in Merangin Regency (billion rupiahs), 2015–2019

Jenis Pengeluaran Type of Expenditure	2015	2016	2017	2018	2019
(1)	(2)	(3)	(4)	(5)	(6)
Pengeluaran Konsumsi Rumah Tangga <i>Household Consumption Expenditure</i>	6 803,34	7 372,99	8 160,77	8 787,50	9 505,58
Pengeluaran Konsumsi LNPRT <i>NPISH Consumption Expenditure</i>	36,72	40,59	43,53	51,00	57,46
Pengeluaran Konsumsi Pemerintah <i>Government Consumption Expenditure</i>	975,29	1 006,40	1 080,98	1 128,99	1 222,13
Pembentukan Modal Tetap Bruto <i>Gross Fixed Capital Formation</i>	2 685,72	3 033,90	3 286,50	3 549,04	3 797,37
Perubahan Inventori <i>Changes in Inventories</i>	-40,51	30,88	52,86	65,23	35,35
Net Ekspor Barang dan Jasa/ <i>Net Export of Goods and Services</i>	127,70	644,50	894,01	883,22	759,44
Produk Domestik Bruto/Gross Domestic Product	10 588,27	12 129,53	13 518,64	14 464,98	15 377,32

Catatan/Note: ...

Sumber/Source: BPS, berbagai sensus, survei dan sumber lain/BPS-Statistics Indonesia, various census, survey, and other sources

Tabel
Table 12.6

Produk Domestik Regional Bruto Atas Dasar Harga Konstan 2010 Menurut Jenis Pengeluaran (miliar rupiah), 2015–2019
Gross Regional Domestic Product at 2010 Constant Market Prices by Type of Expenditure (billion rupiahs), 2015–2019

Jenis Pengeluaran Type of Expenditure	2015	2016	2017	2018	2019
(1)	(2)	(3)	(4)	(5)	(6)
Pengeluaran Konsumsi Rumah Tangga <i>Household Consumption Expenditure</i>	5 175,97	5 396,09	5 680,46	5 915,23	6 144,68
Pengeluaran Konsumsi LNPR <i>NPISH Consumption Expenditure</i>	28,68	29,47	30,32	34,42	36,76
Pengeluaran Konsumsi Pemerintah <i>Government Consumption Expenditure</i>	683,69	679,84	700,57	720,52	780,50
Pembentukan Modal Tetap Bruto <i>Gross Fixed Capital Formation</i>	2 109,98	2 237,66	2 377,11	2 479,88	2 582,74
Perubahan Inventori <i>Changes in Inventories</i>	-30,10	21,22	35,58	42,35	30,48
Net Ekspor Barang dan Jasa/ <i>Net Export of Goods and Services</i>	24,62	125,40	123,10	202,02	271,93
Produk Domestik Bruto/ <i>Gross Domestic Product</i>	7 992,84	8 489,68	8 947,14	9 394,41	9 847,08

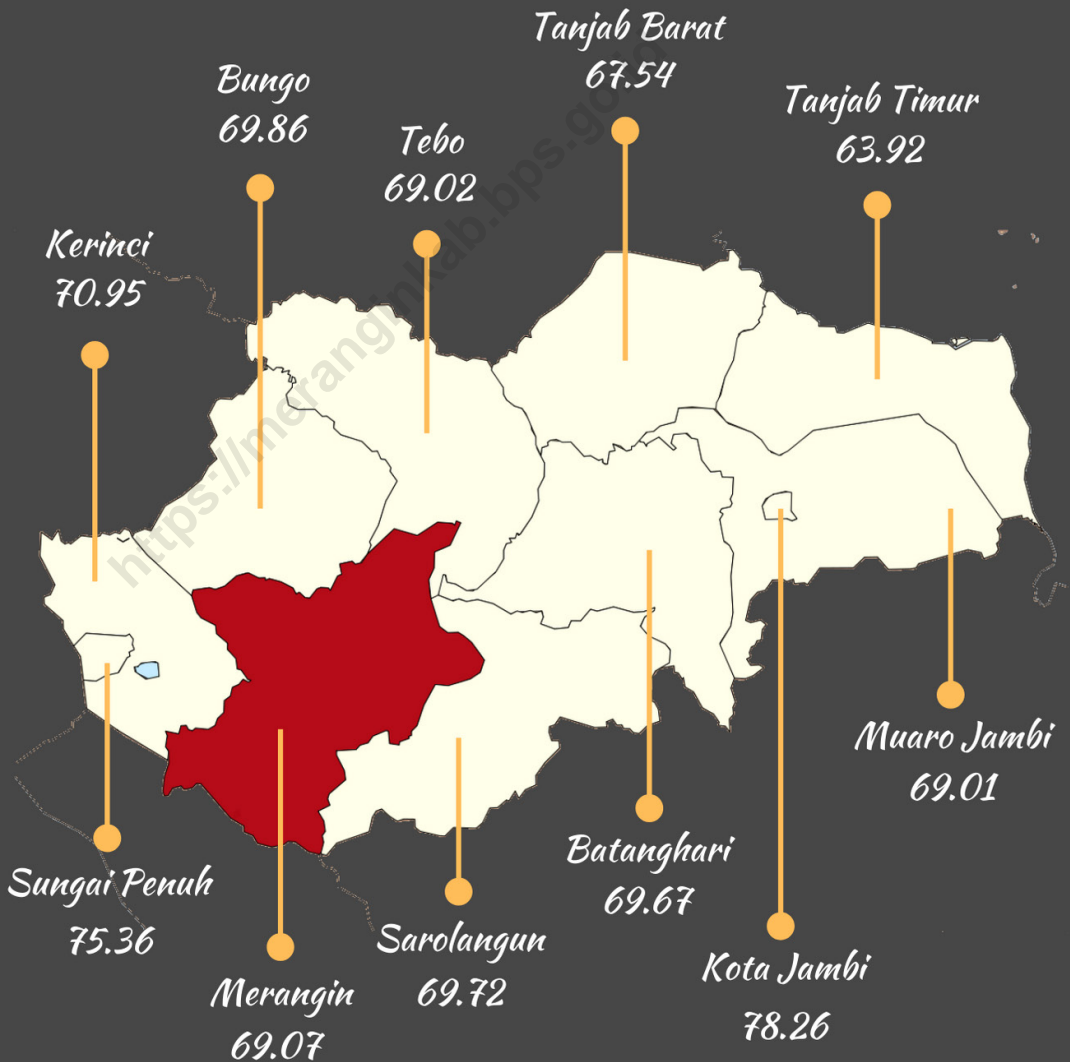
Catatan/Note: ...

Sumber/Source: BPS, berbagai sensus, survei dan sumber lain/BPS-Statistics Indonesia, various census, survey, and other sources

13

PERBANDINGAN ANTAR KABUPATEN/KOTA
REGENCY/MUNICIPAL COMPARISON

IPM Kab/Kota Provinsi Jambi



PENJELASAN TEKNIS**TECHNICAL NOTES**

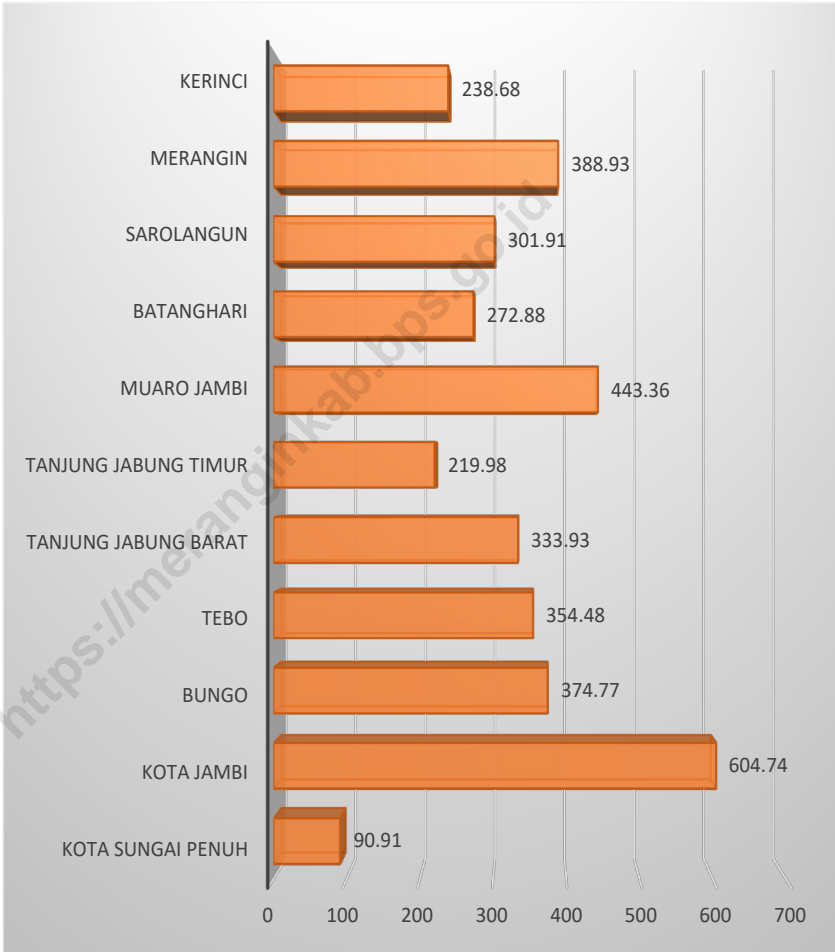
1. Pencatatan penduduk menggunakan konsep usual residence, yaitu konsep di mana penduduk biasa bertempat tinggal. Bagi penduduk yang bertempat tinggal tetap dicacah di mana mereka biasa tinggal, sedangkan untuk penduduk yang tidak bertempat tinggal tetap dicacah di tempat di mana mereka ditemukan petugas sensus pada malam 'Hari Sensus'. Termasuk penduduk yang tidak bertempat tinggal tetap adalah tuna wisma, awak kapal berbendera Indonesia, penghuni perahu/rumah apung, masyarakat terpencil/terasing, dan pengungsi. Bagi mereka yang mempunyai tempat tinggal tetap dan sedang bepergian ke luar wilayah lebih dari enam bulan, tidak dicacah di tempat tinggalnya, tetapi dicacah di tempat tujuannya. Untuk tahun yang tidak dilaksanakan sensus penduduk, data kependudukan diperoleh dari hasil proyeksi penduduk. Proyeksi penduduk merupakan suatu perhitungan ilmiah yang didasarkan pada asumsi dari komponen-komponen perubahan penduduk, yaitu kelahiran, kematian, dan migrasi.
2. Penduduk Indonesia adalah semua orang yang berdomisili di wilayah teritorial Indonesia

1. Enumeration of the population uses the concept of "usual residence", which is the concept of "places where people usually live". De jure was applied to the permanent residents, while de facto was applied to non-permanent residents. The permanent residents were enumerated in place where they normally live, the non-permanent residents were enumerated where they were found by the enumerators, on the night of 'Census Date'. The non permanent residents include homeless people, ship crew, boat people, remote area community, and internally displaced persons. Those who had permanent residence and had been travelling away from their home for six months or more were not enumerated in their permanent place, but in the place where they were during the census. For the periods where the population census is not conducted, population projection is done to estimate population during those years. The population projection is an estimate based on the demographic components, such as birth, death, and migration.
2. The population of Indonesia are all residents of the entire territory of Indonesia who have stayed for six months or longer, and those who intended to stay more than six

- selama 6 bulan atau lebih dan atau mereka yang berdomisili kurang dari 6 bulan tetapi bertujuan menetap.
3. Laju pertumbuhan Produk Domestik Bruto diperoleh dari perhitungan PDB atas dasar harga konstan. Diperoleh dengan cara mengurangi nilai PDB pada tahun ke-n terhadap nilai pada tahun ke n-1 (tahun sebelumnya), dibagi dengan nilai pada tahun ke n-1, dikalikan dengan 100 persen. Laju pertumbuhan menunjukkan perkembangan agregat pendapatan dari satu waktu tertentu terhadap waktu sebelumnya.
 4. Untuk mengukur kemiskinan, BPS menggunakan konsep kemampuan memenuhi kebutuhan dasar (basic needs approach). Dengan pendekatan ini, kemiskinan dipandang sebagai ketidakmampuan dari sisi ekonomi untuk memenuhi kebutuhan dasar makanan dan bukan makanan yang diukur dari sisi pengeluaran. Metode yang digunakan adalah menghitung Garis Kemiskinan (GK), yang terdiri dari dua komponen yaitu Garis Kemiskinan Makanan (GKM) dan Garis Kemiskinan Non-Makanan (GKNM). Penghitungan Garis Kemiskinan dilakukan secara terpisah untuk daerah perkotaan dan perdesaan.
- months even though their length of stay is less than six months.*
3. *Growth rate of Gross Domestic Product is derived from GDP at constant market prices. It is obtained by subtracting the value of GDP year n with the value of GDP year n-1, divided by the value of GDP year n-1 then multiplied by 100 percent. The growth rate of GDP explains the income growth during the given period.*
 4. To measure poverty, BPS-Statistics Indonesia has used the concept of basic needs approach. Therefore, poverty is viewed as economic inability to fulfill food and non-food basic needs which are measured by consumption/expenditure. The method used is calculating poverty line, which consists of two components that are Food Poverty Line (FPL) and Non-Food Poverty Line (NFPL). The poverty line was calculated separately for urban and rural areas.
 5. A person whose expenditure per capita per month is below the poverty line is considered to be poor.
 6. The Food Poverty Line refers to the daily minimum requirement of 2,100 kcal per capita per day. The Non-Food Poverty Line refers to the minimum requirement for household necessities for clothing, education, health, and other basic individual needs.

5. Penduduk miskin adalah penduduk yang memiliki rata-rata pengeluaran per kapita per bulan di bawah Garis Kemiskinan.
6. Garis Kemiskinan Makanan (GKM) merupakan nilai pengeluaran kebutuhan minimum makanan yang disetarakan dengan 2.100 kkalori per kapita per hari. Garis Kemiskinan Non-Makanan (GKNM) adalah kebutuhan minimum untuk perumahan, sandang, pendidikan, kesehatan, dan kebutuhan dasar lainnya.
7. Indeks Pembangunan Manusia (IPM) menjelaskan bagaimana penduduk dapat mengakses hasil pembangunan dalam memperoleh pendapatan, kesehatan, pendidikan dan sebagainya. IPM diperkenalkan oleh UNDP pada tahun 1990 dan dipublikasikan secara berkala dalam laporan tahunan Human Development Report (HDR). IPM dibentuk oleh 3 (tiga) dimensi dasar: Umur panjang dan hidup sehat; pengetahuan; dan standar hidup layak.
7. The Human Development Index (HDI) explains how people can access development results in obtaining income, health, education and so forth. HDI was introduced by United Nations Development Programme (UNDP) in 1990 and published periodically in the annual report of the Human Development Report. HDI was formed by three basic dimensions: a long and healthy life; knowledge; and a decent standard of living.

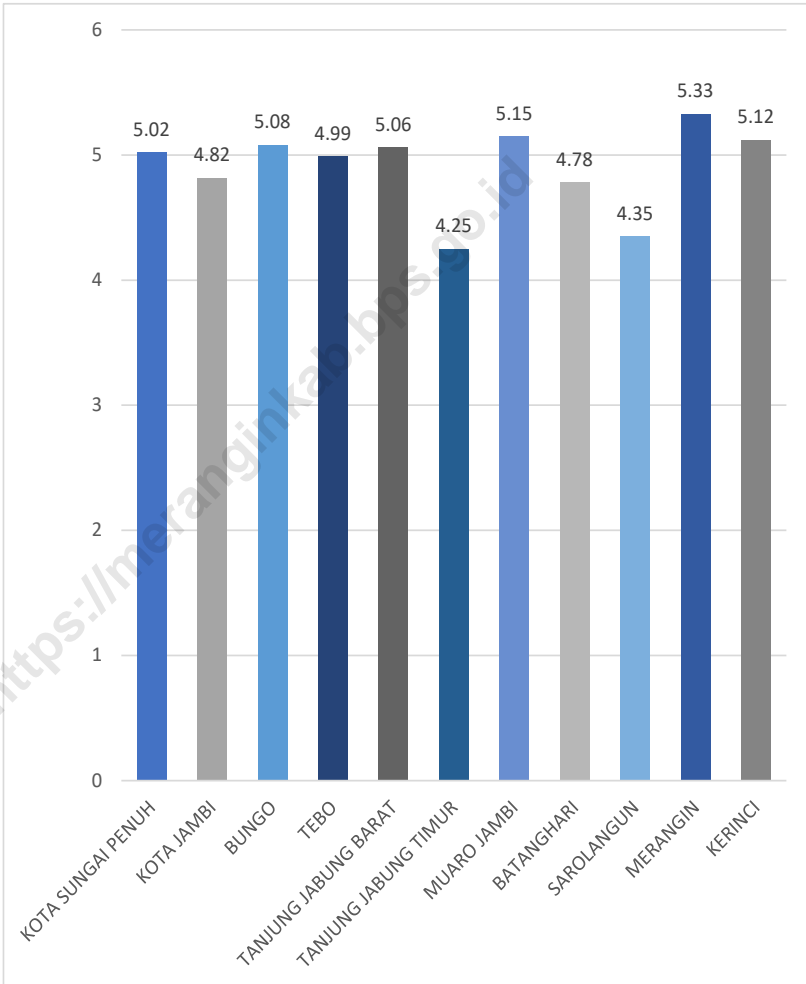
Gambar 13.1 Jumlah Penduduk Menurut Kabupaten/Kota di Provinsi Jambi (ribu), 2015–2019
Figures 13.1 Population by Regency/Municipality in Jambi Province (thousand), 2015–2019



Sumber/Source : Data dari Hasil Proyeksi Penduduk Indonesia 2015–2045 (Pertengahan tahun/Juni)/Data from the result of Indonesia Population Projection 2015–2045 (mid year/June)

Gambar 13.2
Figures

Laju Pertumbuhan Produk Domestik Regional Bruto Atas Dasar Harga Konstan 2010 Menurut Kabupaten/Kota di Provinsi Jambi (persen), 2015–2019
Rate of Growth of Gross Regional Domestic Products at Constant 2010 Prices by Regency/Municipality in Jambi Province (percent), 2015–2019



Sumber/Source : BPS, berbagai sensus, survei dan sumber lain/BPS-Statistics Indonesia, various census, survey, and other sources

Tabel 13.1 **Jumlah Penduduk Menurut Kabupaten/Kota di Provinsi Jambi (ribu), 2015–2019**
Table 13.1 **Population by Regency/Municipality in Jambi Province (thousand), 2015–2019**

Kabupaten/Kota Regency/Municipality	2015	2016	2017	2018	2019
(1)	(2)	(3)	(4)	(5)	(6)
KERINCI	234.88	235.80	236.78	237.79	238.68
MERANGIN	366.32	372.20	377.90	383.48	388.93
SAROLANGUN	278.22	284.20	290.23	295.98	301.91
BATANGHARI	260.63	263.90	266.97	269.97	272.88
MUARO JAMBI	399.16	410.34	421.18	432.30	443.36
TANJUNG JABUNG TIMUR	213.67	215.32	216.78	218.41	219.98
TANJUNG JABUNG BARAT	310.91	316.81	322.53	328.34	333.93
TEBO	330.96	337.02	343.00	348.76	354.48
BUNGO	344.10	351.88	359.59	367.18	374.77
KOTA JAMBI	576.07	583.49	591.13	598.10	604.74
KOTA SUNGAI PENUH	87.13	87.97	88.92	89.94	90.91
PROVINSI JAMBI	3 402.05	3 458.93	3 515.02	3 570.27	3 624.58

Catatan/Note: ...

Sumber/Source: Data dari Hasil Proyeksi Penduduk Indonesia 2015–2045 (Pertengahan tahun/Juni)/Data from the result of Indonesia Population Projection 2015–2045 (mid year/June)

Tabel
Table 13.2

Laju Pertumbuhan Produk Domestik Regional Bruto Atas Dasar Harga Konstan 2010 Menurut Kabupaten/Kota di Provinsi Jambi (persen), 2015–2019
Rate of Growth of Gross Regional Domestic Products at Constant 2010 Prices by Regency/Municipality in Jambi Province (percent), 2015–2019

Kabupaten/Kota Regency/Municipality	2015	2016	2017	2018	2019
(1)	(2)	(3)	(4)	(5)	(6)
KERINCI	6.41	6.72	5.86	5.14	5.02
MERANGIN	5.40	6.22	5.39	5	4.82
SAROLANGUN	3.59	4.26	4.68	4.99	5.08
BATANGHARI	4.27	4.65	4.81	4.96	4.99
MUARO JAMBI	5.25	5.49	4.95	5.12	5.06
TANJUNG JABUNG TIMUR	1.81	2.65	3.07	3.09	4.25
TANJUNG JABUNG BARAT	3.64	3.14	4.48	6.80	5.15
TEBO	5.35	5.40	5.58	5	4.78
BUNGO	5.13	5.39	5.68	4.71	4.35
KOTA JAMBI	5.12	6.84	4.68	5.26	5.33
KOTA SUNGAI PENUH	7.06	6.51	6.02	5.04	5.12
PROVINSI JAMBI	4.21	4.37	4.60	4.74	4.40

Catatan/Note: ...

Sumber/Source: BPS, berbagai sensus, survei dan sumber lain/BPS-Statistics Indonesia, various census, survey, and other sources

Tabel 13.3 **Jumlah Penduduk Miskin Menurut Kabupaten/Kota di Provinsi Jambi (ribu), 2015–2019**
Table 13.3 **Number of Poor Population by Regency/Municipality in Jambi Province (thousand), 2015–2019**

Kabupaten/Kota Regency/Municipality	2015	2016	2017	2018	2019
(1)	(2)	(3)	(4)	(5)	(6)
KERINCI	19.15	17.62	17.62	16.79	17
MERANGIN	35.77	36.89	35.48	33.95	32.88
SAROLANGUN	28.50	26.37	25.61	25.70	25.39
BATANGHARI	28.10	28.39	27.49	27.55	26.53
MUARO JAMBI	18.32	17.52	18.28	17.38	16.86
TANJUNG JABUNG TIMUR	30.18	27.42	27.22	26.99	25.35
TANJUNG JABUNG BARAT	39.10	37.24	36.33	36.28	35.12
TEBO	23.57	23.04	23.18	22.86	22.83
BUNGO	19.52	20.96	20.81	21.11	20.87
KOTA JAMBI	55.51	51.61	52.08	50.61	48.95
KOTA SUNGAI PENUH	2.98	2.75	2.46	2.48	2.55
PROVINSI JAMBI	300.71	289.81	286.55	281.69	274.32

Catatan/Note: ...

Sumber/Source: BPS, Survei Sosial Ekonomi Nasional/BPS-Statistics Indonesia, National Socioeconomic Survey

Tabel
Table 13.4**Indeks Pembangunan Manusia Menurut Kabupaten/Kota
di Provinsi Jambi, 2015–2019**
*Human Development Index by Regency/Municipality in
Jambi Province, 2015–2019*

Kabupaten/Kota Regency/Municipality	2015	2016	2017	2018	2019
(1)	(2)	(3)	(4)	(5)	(6)
KERINCI	68.89	69.68	70.03	70.59	70.95
MERANGIN	67.40	67.86	68.30	68.81	69.07
SAROLANGUN	68.10	68.73	69.03	69.41	69.72
BATANGHARI	68.05	68.70	68.92	69.33	69.67
MUARO JAMBI	66.66	67.55	67.86	68.34	69.01
TANJUNG JABUNG TIMUR	61.12	61.88	62.61	63.32	63.92
TANJUNG JABUNG BARAT	65.03	65.91	66.15	67.13	67.54
TEBO	67.29	68.05	68.16	68.67	69.02
BUNGO	68.34	68.77	69.04	69.42	69.86
KOTA JAMBI	75.58	76.14	76.74	77.41	78.26
KOTA SUNGAI PENUH	73.03	73.35	73.75	74.67	75.36
PROVINSI JAMBI	68.69	69.62	69.99	70.65	71.26

Catatan/Note: ...

Sumber/Source: BPS, Survei Sosial Ekonomi Nasional/BPS-Statistics Indonesia, National Socioeconomic Survey



Sensus
Penduduk
2020

DATA

MENCERDASKAN BANGSA

— *Enlighten The Nation* —



**BADAN PUSAT STATISTIK
KABUPATEN MERANGIN**
BPS-Statistics of Merangin Regency
Jl. P. Tumenggung, Bangko, Merangin 37311
Telp. (0746) 21088
Homepage: <http://meranginkab.bps.go.id> Email: bps1502@bps.go.id

ISSN 0271-5341



9 770271 534283 >