

KOTA DUMAI DALAM ANGKA



Dumai Municipality in Figures

2020



**BADAN PUSAT STATISTIK
KOTA DUMAI**
BPS-Statistics of Dumai Municipality

KOTA DUMAI DALAM ANGKA



Dumai Municipality in Figures

2020



KOTA DUMAI DALAM ANGKA 2020

DUMAI MUNICIPALITY IN FIGURES 2020

ISSN : 2355-8601
No.Publikasi/Publication Number : 14730.2002
Katalog/Catalog : 1102001.1473
Ukuran Buku/Book Size : 14,8 cm x 21 cm
Jumlah Halaman/Number of pages : xxxviii+342 halaman/pages

Naskah/Manuscript :
BPS Kota Dumai/BPS-Statistics of Dumai Municipality

Penyunting/Editor :
BPS Kota Dumai/BPS-Statistics of Dumai Municipality

Gambar Kulit/Cover Design :
BPS Kota Dumai/BPS-Statistics of Dumai Municipality

Ilustrasi Kover/Cover Illustration:

Gambar diambil dari Primm/Freepik, forumriau.com, goriau.com, mulpix.com, pictame.com

Pictures are taken from Primm/Freepik, forumriau.com, goriau.com, mulpix.com, pictame.com

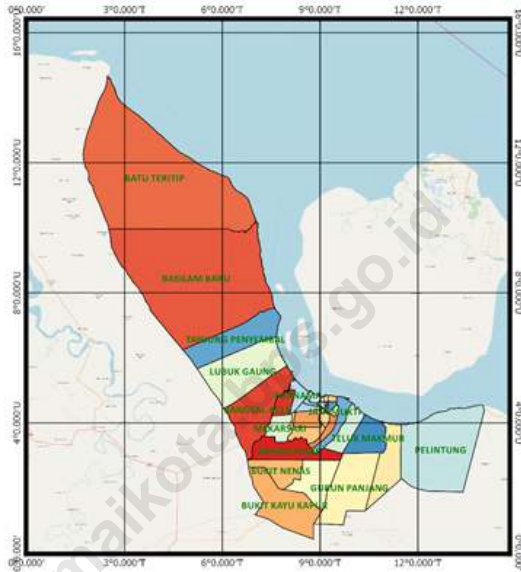
Diterbitkan oleh/Published by:
©BPSKota Dumai/BPS-Statistics of Dumai Municipality

Dicetak oleh/Printed by:
BPS Kota Dumai/BPS-Statistics of Dumai Municipality

Dilarang mengumumkan, mendistribusikan, mengomunikasikan, dan/atau menggandakan sebagian atau seluruh isi buku ini untuk tujuan komersial tanpa izin tertulis dari Badan Pusat Statistik.

Prohibited to announce, distribute, communicate, and/or copy part or all of this book for commercial purpose without permission from BPS-Statistics Indonesia.

PETA WILAYAH KOTA DUMAI
MAP OF DUMAI MUNICIPALITY



KEPALA BPS KOTA DUMAI
CHIEF STATISTICIAN OF DUMAI MUNICIPALITY



Surya Legowo, S.S.T., M.Si.



KATA PENGANTAR

Publikasi “Kota Dumai Dalam Angka 2020” ini merupakan publikasi yang diterbitkan secara berkala oleh Badan Pusat Statistik Kota Dumai. Penerbitan publikasi ini merupakan salah satu bagian dari upaya mengembangkan perstatistikan daerah guna menyediakan data yang terpadu.

Tujuan publikasi ini adalah untuk memberikan informasi secara terinci tentang keadaan statistik sektoral yang banyak diperlukan oleh perencana dan pengambil keputusan dalam merumuskan kebijakan pada bidang masing-masing. Dalam usaha memenuhi selera kebutuhan para konsumen yang terus bertambah, secara bertahap Badan Pusat Statistik Kota Dumai berusaha untuk meningkatkan baik mengenai kecepatan waktu penerbitan maupun mutu datanya. Dengan pengertian serta kerjasama yang baik dari Dinas/Instansi, semoga segala harapan di atas dapat segera diwujudkan.

Dengan terbitnya publikasi “Kota Dumai Dalam Angka 2020” ini, kami mengucapkan terimakasih banyak atas segala bantuan yang telah diberikan oleh Kepala Dinas/Instansi beserta stafnya yang ada di Kota Dumai. Semoga kerjasama ini dapat ditingkatkan terus pada tahun-tahun mendatang. Akhirnya, demi kesempurnaan publikasi yang akan datang, kami mengharapkan saran-saran yang bersifat konstruktif dari para pembaca.

Dumai, April 2020
Kepala BPS Kota Dumai,



Surya Legowo, SST., M.Si.



PREFACE

“Dumai Municipality in Figures 2020” is an annual publication that is published periodically by BPS- Statistics of Dumai Municipality. Publishing of this publication is an effort to develop statistical areas in order to provide integrated data.

The main purpose of this annual publication is to give detailed information concerning statistical data of various sectors needed by planning researchers and decision makers in formulating the policy to be carried out. To fulfill user’s requirement, we gradually try to improve the publishing schedule faster as well as the data quality. Together with the participation and mutual understanding from various governmental services and institutions, we hope these goals will be achieved.

By publishing the “Dumai Municipality in Figures 2020”, we would like to express our thanks to the heads of all Representative Offices that have given their help in compiling the data for this edition. We hope this support will continue in the coming years. Finally, we still expect construction suggestions for the improvement of the next publication.

Dumai, April 2020
Chief of Statistics of Dumai Municipality,

Surya Legowo, SST., M.Si.

DAFTAR ISI / CONTENTS

	Halaman <i>Page</i>
Kata Pengantar/ <i>Preface</i>	vii
Daftar Isi/ <i>Contents</i>	ix
Daftar Tabel/ <i>List of Tables</i>	xi
Daftar Gambar/ <i>List of Figures</i>	xxxii
Penjelasan Umum/ <i>Explanatory Notes</i>	xxxiii
Daftar Singkatan/ <i>List of Abbreviations</i>	xxxv
Statistik Kunci/ <i>Key Statistics</i>	xxxvi
1. Geografi dan Iklim/ <i>Geography and Climate</i>	1
2. Pemerintahan/ <i>Government</i>	15
3. Penduduk dan Ketenagakerjaan/ <i>Population and Employment</i>	43
4. Sosial dan Kesejahteraan Rakyat/ <i>Social and Welfare</i>	69
5. Pertanian/ <i>Agriculture</i>	169
6. Energi/ <i>Energy</i>	225
7. Hotel dan Pariwisata/ <i>Hotel and Tourism</i>	233
8. Transportasi dan Komunikasi/ <i>Transportation and Communication</i>	249
9. Perdagangan/ <i>Trade</i>	267
10. Harga-Harga/ <i>Prices</i>	295
11. Pendapatan Regioanal/ <i>Regional Income</i>	311
12. Perbandingan Antar Kabupaten/Kota/ <i>Regency/Municipal Comparison Regioanal</i>	335

DAFTAR TABEL/LIST OF TABLES

	Halaman <i>Page</i>
1.1 KEADAAN GEOGRAFI	7
GEOGRAPHY CONDITION	7
1.1.1 Luas Daerah dan Jumlah Pulau Menurut Kecamatan di Kota Dumai, 2019	7
<i>Total Area and Number of Islands by Subdistrict in Dumai Municipality, 2019.....</i>	<i>7</i>
1.1.2 Keadaan Geografis Kota Dumai Tahun 2019	9
<i>Geographycal Conditions of Dumai Municipality, 2019.....</i>	<i>9</i>
1.1.3 Sungai - Sungai yang Mengalir Menurut Kecamatan di Kota Dumai, 2019	10
<i>The Rivers Flow Along Sideby Subdistrict in Dumai Municipality, 2019.</i>	<i>10</i>
1.2 IKLIM.....	12
CLIMATE.....	12
1.2.1 Pengamatan Unsur Iklim di Stasiun Badan Meteorologi, Klimatologi, dan Geofisika Menurut Bulan di Kota Dumai, 2019	12
<i>Observation of Climate Elements at the Meteorology, Climatogy and Geophysics Agency Station by Month in Dumai Municipality, 2019.....</i>	<i>12</i>
2. PEMERINTAHAN/GOVERNMENT	15
2.1 WILAYAH ADMINISTRATIF.....	23
ADMINISTRATIVE AREA	23
2.1.1 Jumlah Desa/Kelurahan Menurut Kecamatan di Kota Dumai, 2015-2019	23
<i>Number of Villages by Subdistrict in Dumai Municipality, 2015-2019...</i>	<i>23</i>
2.1.2 Nama Kelurahan Menurut Kecamatan dan Jumlah RT (Rukun Tetangga) di setiap Kelurahan di Kota Dumai, 2019	24
<i>Name of Villages by Subdistrict and Number of RT in each Villages in Dumai Municipality, 2019.....</i>	<i>24</i>
2.1.3 Nama Pejabat Walikota Dumai, 1999 - 2018.....	26
<i>Name of Dumai Municipality Mayor, 1999 - 2018.....</i>	<i>26</i>
2.2 DEWAN PERWAKILAN RAKYAT	27
THE REGIONAL HOUSE OF REPRESENTATIVE.....	27

2.2.1	Jumlah Anggota Dewan Perwakilan Rakyat Daerah Menurut Fraksi dan Jenis Kelamin di Kota Dumai, 2019	27
	<i>The Number of Members of The Regional House of Representatives by Faction and Sex in Dumai Municipality, 2019</i>	27
2.2.2	Jumlah Anggota Dewan Perwakilan Rakyat Daerah Menurut Partai Politik dan Jenis Kelamin di Kota Dumai, 2019.....	28
	<i>Number of Members of The Regional House of Representatives by Political Party and Sex in Dumai Municipality, 2019</i>	28
2.2.3	Banyaknya Anggota DPRD Kota Dumai Menurut Komisi dan Jenis Kelamin, 2019.....	29
	<i>A Number of Legislative Assemblies in Dumai Municipality by Commission and Sex, 2019</i>	29
2.3	SUMBER DAYA MANUSIA.....	30
	HUMAN RESOURCES	30
2.3.1	Jumlah Pegawai Negeri Sipil Menurut Jabatan dan Jenis Kelamin di Kota Dumai, 2018 dan 2019.....	30
	<i>A Number of Civil Servants by Occupation and Sex in Dumai Municipality, 2018 and 2019</i>	30
2.3.2	Jumlah Pegawai Negeri Sipil Menurut Tingkat Pendidikan dan Jenis Kelamin di Kota Dumai , 2018 dan 2019	32
	<i>Number of Civil Servants by Educational Level and Sex in Dumai Municipality, 2018 and 2019</i>	32
2.3.3	Jumlah Pegawai Negeri Sipil Menurut Tingkat Kepangkatan dan Jenis Kelamin di Kota Dumai , 2018 dan 2019.....	34
	<i>Number of Civil Servants by Hierarchy and Sex in Dumai Municipality, 2018 and 2019</i>	34
2.3.4	Jumlah Pegawai Negeri Sipil Menurut Dinas/Instansi Pemerintah dan Golongan di Kota Dumai, 2019.....	36
	<i>Number of Civil Servants by Institution/Office and Rank in Dumai Municipality, 2019</i>	36
2.3.5	Jumlah Pegawai Negeri Sipil Menurut Unit Kerja dan Pendidikan Terakhir di Kota Dumai, 2019.....	38
	<i>A Number of Civil Servants by Institution/Office and Education in Dumai Municipality, 2019</i>	38
2.4	KEUANGAN DAERAH.....	40
	LOCAL FINANCE.....	40
2.4.1	Realisasi Pendapatan Pemerintah Kota Dumai Menurut Jenis Pendapatan	

	(rupiah), 2019	40
	<i>Actual Revenues of Government of Dumai Municipality by Source of Revenues (rupiahs), 2019</i>	40
2.4.2	Realisasi Belanja Pemerintah Kota Dumai Menurut Jenis Belanja (rupiah), 2019	42
	<i>Actual Expenditures of Government of Dumai Municipality by Source of Expenditures (rupiahs), 2019</i>	42
3.	PENDUDUK DAN KETENAGAKERJAAN/POPULATION AND EMPLOYMENT	43
3.1	PENDUDUK	55
	POPULATION	55
3.1.1	Penduduk, Laju Pertumbuhan Penduduk, Distribusi Persentase Penduduk, Kepadatan Penduduk, Rasio Jenis Kelamin Penduduk Menurut Kecamatan di Kota Dumai, 2010 dan 2019	55
	<i>Population and Population Growth Rate by Subdistrict in Dumai Municipality, 2010 and 2019</i>	55
3.1.2	Jumlah Penduduk dan Rasio Jenis Kelamin Tahun 2014-2019.....	60
	<i>Population and Sex Ratio in Dumai Municipality, 2014-2019</i>	60
3.1.3	Jumlah Penduduk Menurut Kelompok Umur dan Jenis Kelamin di Kota Dumai, 2019.....	61
	<i>Population by Age Group and Sex in Dumai Municipality, 2019</i>	61
3.1.4	Jumlah Pelayanan Dokumen Kependudukan di Kota Dumai, 2019..	62
	<i>The Number of Resident Documentary Service in Dumai Municipality, 2019</i>	62
3.2	KETENAGAKERJAAN	63
	EMPLOYMENT	63
3.2.1	Jumlah Penduduk Berumur 15 Tahun Keatas Menurut Jenis Kegiatan Selama Seminggu yang Lalu dan Jenis Kelamin di Kota Dumai, 2019	63
	<i>Population Aged 15 Years and Over by Type of Activity During The Previous Week and Sex in Dumai Municipality, 2019</i>	63
3.2.2	Persentase Penduduk Berumur 15 Tahun Ke Atas yang Bekerja Selama Seminggu yang Lalu Menurut Status Pekerjaan Utama dan Jenis Kelamin di Kota Dumai, 2019.....	64
	<i>Percentage of Population Aged 15 Years and Over Who Worked During the Previous Week by Main Employment Status and Sex in Dumai Municipality, 2019</i>	64

3.2.3	Jumlah Penduduk Berumur 15 Tahun Ke Atas Menurut Pendidikan Tertinggi yang Ditamatkan dan Jenis Kegiatan Selama Seminggu yang Lalu di Kota Dumai, 2019	65
	<i>Population Aged 15 Years and Over by Educational Attainment and Type of Activity During The Previous Week in Dumai Municipality, 2019.....</i>	<i>65</i>
3.2.4	Jumlah Penduduk Berumur 15 Tahun Ke Atas yang Bekerja Selama Seminggu yang Lalu Menurut Lapangan Pekerjaan Utama dan Jenis Kelamin di Kota Dumai, 2019	66
	<i>Population Aged 15 Years and Over Who Worked During the Previous Week by Main Industry and Sex in Dumai Municipality, 2019.....</i>	<i>66</i>
3.2.5	Jumlah Pencari Kerja Terdaftar Menurut Tingkat Pendidikan Tertinggi yang Ditamatkan dan Jenis Kelamin di Kota Dumai, 2019.....	67
	<i>A Number of Registered Job Applicants by Educational Attainment and Sex in Dumai Municipality, 2019.....</i>	<i>67</i>
3.2.6	Jumlah Pencari Kerja Terdaftar Menurut Kelompok Umur dan Jenis Kelamin di Kota Dumai, 2019	68
	<i>A Number of Registered Job Applicants by Age Group and Sex in Dumai Municipality, 2019.....</i>	<i>68</i>
4.	SOSIAL DAN KESEJAHTERAAN RAKYAT/SOCIAL AND WELFARE	69
4.1	PENDIDIKAN	81
	EDUCATION	81
4.1.1	Jumlah Sekolah, Guru, dan Murid Taman Kanak-Kanak (TK) di Bawah Kementerian Pendidikan dan Kebudayaan Menurut Kecamatan di Kota Dumai, 2018/2019	81
	<i>Number of Schools, Teachers, and Pupils in Kindergarten Under The Ministry of Education and Culture by Sub District in Dumai Municipality, 2018/2019</i>	<i>81</i>
4.1.2	Jumlah Sekolah, Guru, dan Murid Raudatul Athfal (RA) di Bawah Kementerian Agama Menurut Kecamatan di Kota Dumai, 2019	84
	<i>Number of Schools, Teachers, and Pupils in Raudatul Athfal (RA) Under The Ministry of Religious Affairs by Subdistrict in Dumai Municipality, 2019.....</i>	<i>84</i>
4.1.3	Jumlah Sekolah, Guru, dan Murid Sekolah Dasar (SD) di Bawah Kementerian Pendidikan dan Kebudayaan Menurut Kecamatan di Kota Dumai, 2018/2019 dan 2019/2020.....	85
	<i>Number of Schools, Teachers, and Pupils in Primary Schools Under The Ministry of Education and Culture by Sub District in Dumai Municipality,</i>	

	2018/2019 and 2019/2020.....	85
	85	
4.1.4	Jumlah Sekolah, Guru, dan Murid Madrasah Ibtidaiyah (MI) di Bawah Kementerian Agama Menurut Kecamatan di Kota Dumai, 2019 <i>Number of Schools, Teachers, and Pupils in Madrasah Ibtidaiyah (MI) Under The Ministry of Religious Affairs by Sub District in Dumai Municipality, 2019.....</i>	88 88
4.1.5	Jumlah Sekolah, Guru, dan Murid Sekolah Menengah Pertama (SMP) di Bawah Kementerian Pendidikan dan Kebudayaan Menurut Kecamatan di Kota Dumai, 2018/2019 dan 2019/2020..... <i>Number of Schools, Teachers, and Students in Junior High Schools Under The Ministry of Education and Culture by Sub District in Dumai Municipality, 2018/2019 and 2019/2020.....</i>	91 91
4.1.6	Jumlah Sekolah, Guru, dan Murid Madrasah Tsanawiyah (MTs) di Bawah Kementerian Agama Menurut Kecamatan di Kota Dumai, 2019 <i>Number of Schools, Teachers, and Students in Madrasah Tsanawiyah (MTs) Under The Ministry of Religious Affairs by Sub District in Dumai Municipality, 2019.....</i>	94 94
4.1.7	Jumlah Sekolah, Guru, dan Murid Sekolah Menengah Atas (SMA) di Bawah Kementerian Pendidikan dan Kebudayaan Menurut Kecamatan di Kota Dumai, 2018/2019 dan 2019/2020..... <i>Number of Schools, Teachers, and Students in Senior High Schools Under The Ministry of Education and Culture by Sub District in Dumai Municipality, 2018/2019 and 2019/2020.....</i>	97 97
4.1.8	Jumlah Sekolah, Guru, dan Murid Sekolah Menengah Kejuruan (SMK) di Bawah Kementerian Pendidikan dan Kebudayaan Menurut Kecamatan di Kota Dumai, 2018/2019 dan 2019/2020..... <i>Number of Schools, Teachers, and Students in Vocational High Schools Under The Ministry of Education and Culture by Sub District in Dumai Municipality, 2018/2019 dan 2019/2020.....</i>	100 100
4.1.9	Jumlah Sekolah, Guru, dan Murid Madrasah Aliyah (MA) di Bawah Kementerian Agama Menurut Kecamatan di Kota Dumai, 2019 <i>Number of Schools, Teachers, and Students in Madrasah Aliyah (MA) Under The Ministry of Religious Affairs by Sub District in Dumai Municipality, 2019.....</i>	103 103
4.1.10	Jumlah Desa ¹ /Kelurahan yang Memiliki Fasilitas Sekolah Menurut Kecamatan dan Tingkat Pendidikan di Kota Dumai , 2014, 2018, dan 2019.....	106

	<i>Number of Villages¹ Having Educational Facilities by Sub District and Educational Level in Dumai Municipality, 2014, 2018, and 2019.....</i>	106
4.1.11	Jumlah Sekolah, Murid, Guru, dan Rasio Murid-Guru Pesantren Menurut Kecamatan di Kota Dumai, 2019	111
	<i>The Number of Schools, Pupils, Teachers, and School-Teacher Ratio of Islamic Boarding School by Subdistrict in Dumai Municipality, 2019.....</i>	111
4.1.12	Banyaknya Mahasiswa pada Perguruan Tinggi Negeri/Swasta di Kota Dumai Menurut Jenis Kelamin, 2017-2019	112
	<i>The Number of Students at Government/Private College in Dumai Municipality by Sex, 2017-2019.....</i>	112
4.1.13	Banyaknya Lulusan pada Perguruan Tinggi Negeri/Swasta di Kota Dumai Menurut Jenis Kelamin, 2017-2019.....	113
	<i>The Number of Graduate at Government/Private College in Dumai Municipality by Sex, 2017-2019</i>	113
4.1.14	Banyaknya Dosen pada Perguruan Tinggi Negeri/Swasta di Kota Dumai Menurut Jenis Kelamin, 2019	114
	<i>The Number of Lecturers at Government/Private College in Dumai Municipality by Sex, 2019.....</i>	114
4.1.15	Banyaknya Dosen pada Perguruan Tinggi Negeri/Swasta di Kota Dumai Menurut Status Dosen, 2019	115
	<i>The Number of Lecturers at Public/Private College in Dumai Municipality by Lectures Status, 2019.....</i>	115
4.1.16	Persentase Penduduk Usia 7–24 Tahun Menurut Jenis Kelamin, Kelompok Umur Sekolah, dan Partisipasi Sekolah di Kota Dumai, 2019	116
	<i>Percentage of Population Aged 7-24 Years by Sex, Aged Group, and School Participation in Dumai Municipality, 2019.....</i>	116
4.1.17	Angka Partisipasi Murni (APM) dan Angka Partisipasi Kasar (APK) Menurut Jenjang Pendidikan di Kota Dumai, 2019.....	117
	<i>Net Enrolment Rate and Gross Enrolment Rate by Educational Level in Dumai Municipality, 2019.....</i>	117
4.2	KESEHATAN	118
	HEALTH.....	118
4.2.1	Jumlah Desa ¹ /Kelurahan Yang Memiliki Sarana Kesehatan Menurut Kecamatan di Kota Dumai , 2014, 2018, dan 2019	118
	<i>Number of Villages¹ Having Health Facilities by Sub District in Dumai Municipality, 2014, 2018, and 2019.....</i>	118
4.2.2	Jumlah Tenaga Kesehatan Menurut Kecamatan di Kota Dumai,	

2019.....	124
<i>The Number of Health Workers by Subdistrict in Dumai Municipality, 2019.....</i>	124
4.2.3 Jumlah Rumah Sakit Umum, Rumah Sakit Khusus, dan Puskesmas Menurut Kecamatan di Kota Dumai, 2018-2019	125
<i>Number of General Hospital, Special Hospital, and Public Health Center by Sub District in Dumai Municipality, 2018-2019</i>	125
4.2.4 Jumlah Dokter Spesialis, Dokter Umum, dan Dokter Gigi Menurut Sarana Pelayanan Kesehatan di Kota Dumai, 2019	127
<i>The Number of Medical Specialists, General Practicioners, and Dentists by Type of Health Facility in Dumai Municipality, 2019.....</i>	127
4.2.5 Jumlah 10 Kasus Penyakit Terbanyak di Kota Dumai, 2019	128
<i>The Top Ten Diseases in Terms of Quantities in Dumai Municipality, 2019.....</i>	128
4.2.6 Persentase Balita Yang Pernah Mendapat Imunisasi Menurut Jenis Imunisasi di Kota Dumai, 2018–2019.....	129
<i>Percentage of Children Under Five Years Who Had an Immunization by Type of Immunization in Dumai Municipality, 2018–2019.....</i>	129
4.2.7 Jumlah Bayi Lahir, Bayi Berat Badan Lahir Rendah (BBLR), BBLR Dirujuk, dan Bergizi Buruk di Kota Dumai, 2015-2019.....	130
<i>The Number of Births, Babies with Low Birth Weights (LBW), Treated LBW, and Malnutrition Cases in Dumai Municipality, 2015-2019</i>	130
4.2.8 Jumlah Ibu Hamil, Melakukan Kunjungan K1, Melakukan Kunjungan K4, Kurang Energi Kronis (KEK), dan Mendapat Tablet Zat Besi (Fe) di Kota Dumai, 2015-2019	131
<i>The Number of Pregnant Women, Those with One Visit and four Visits of Antenatal Care, Chronic Energy Deficiency (CED), and Receiving Iron Supplement in Dumai Municipality, 2015-2019.....</i>	131
4.2.9 Jumlah Remaja Usia 15-24 Tahun yang Mendapat Penyuluhan HIV/AIDS Menurut Kecamatan di Kota Dumai, 2019.....	132
<i>The Number of Young People Aged 15 - 24 Who Had Counselling on HIV/ AIDS by Subdistrict in Dumai Municipality, 2019.....</i>	132
4.2.10 Jumlah Kasus HIV/AIDS, IMS, DBD, Diare, TB, dan Malaria Menurut Kecamatan di Kota Dumai, 2019	133
<i>The Number of Cases of HIV/AIDS, Sexually Transmitted Infection, Dengue Fever, Diarhea, Tuberculosis (TB) and Malaria by Subdistrict in Dumai Municipality, 2019.....</i>	133
4.2.11 Jumlah Dokter, Perawat, dan Bidan yang Membuka Praktek Pelayanan	

	Kesehatan Menurut Kecamatan di Kota Dumai, 2019.....	134
	<i>The Number of Doctors, Nurses, and Midwives who Open Their Practice by Subdistrict, 2019.....</i>	134
4.2.12	Banyaknya Penderita, Kematian, dan Angka Kematian dari Penyakit Kolera dan Demam Berdarah per Kecamatan di Kota Dumai, 2019...	135
	<i>The Number of Sufferers, Deaths and Death Rate of Colera and Dengue Fever by District, 2019.....</i>	135
4.2.13	Jumlah Fasilitas Pelayanan Keluarga Berencana Menurut Kecamatan di Kota Dumai, 2019.....	136
	<i>The Number of Family Planning Service Facilities by Subdistrict in Dumai Municipality, 2019.....</i>	136
4.2.14	Akseptor KB Aktif Menurut Penggunaan Alat Kontrasepsi Menurut Kecamatan di Kota Dumai Tahun, 2019.....	138
	<i>The Number of Active Acceptors by Family Planning Contraceptive Method and Subdistrict, 2019.....</i>	138
4.3	AGAMA DAN SOSIAL LAINNYA	139
	RELIGION AND OTHER SOCIAL AFFAIRS	139
4.3.1	Jumlah Tempat Peribadatan Menurut Kecamatan di Kota Dumai, 2019.....	139
	<i>The Number of Shrines by Subdistrict in Dumai Municipality, 2019.....</i>	139
4.3.2	Jumlah Jemaah Haji Kota Dumai yang Menunaikan Ibadah Haji Menurut Jenis Kelamin, 2019.....	140
	<i>The Number of Hajj Pilgrims in Dumai Municipality by Sex and Subdistrict, 2019.....</i>	140
4.3.3	Jumlah Jemaah Haji Kota Dumai yang Menunaikan Ibadah Haji Menurut Kelompok Umur, 2019	141
	<i>The Number of Hajj Pilgrims in Dumai Municipality by Aged Group and Subdistrict, 2019.....</i>	141
4.3.4	Jumlah Jemaah Haji Kota Dumai yang Menunaikan Ibadah Haji Menurut Tingkat Pendidikan Tahun 2019	142
	<i>The Number of Hajj Pilgrims in Dumai Municipality by Educational Level and Subdistrict, 2019.....</i>	142
4.3.5	Jumlah Jemaah Haji Kota Dumai yang Menunaikan Ibadah Haji Kembali dengan Selamat dan Meninggal Dunia Tahun 2019.....	143
	<i>The Number of Hajj Pilgrims of Dumai Municipality That Returned Savelly and Passed Away, 2019.....</i>	143
4.4	KRIMINALITAS	144

CRIME	144
4.4.1 Banyaknya Perkara Perdata Yang Ditangani Pengadilan Negeri Dumai Setiap Bulannya, 2019.....	144
<i>The Number of Civil Cases in Dumai Court of Justice by Month, 2019..</i>	<i>144</i>
4.4.2 Banyaknya Perkara Pidana Yang Ditangani Pengadilan Negeri Dumai Setiap Bulannya, 2019.....	145
<i>The Number of Criminal Cases in Dumai Court of Justice by Month, 2019.....</i>	<i>145</i>
4.4.3 Banyaknya Pernikahan, Cerai Thalaq dan Cerai Gugat Setiap Bulannya, 2019.....	146
<i>The Number of Marriages, Divorces and Seperates by Month, 2019.....</i>	<i>146</i>
4.4.4 Banyaknya Perkara Yang Ditangani Pengadilan Agama Dumai Setiap Bulannya, 2019.....	147
<i>The Number of Cases in Dumai Religion of Justice by Month, 2019.....</i>	<i>147</i>
4.4.5 Banyaknya Narapidana Menurut Lamanya Hukuman dan Jenis Kelamin, 2019.....	148
<i>The Number of Inmates by Type of Crime and Sex, 2019.....</i>	<i>148</i>
4.4.6 Banyaknya Kecelakaan Lalu Lintas, Korban, dan Kerugian Material di Kota Dumai Setiap Bulannya, 2019.....	149
<i>The Number of Traffic Accidents, Victims, and Material Loss by Month, 2019.....</i>	<i>149</i>
4.4.7 Banyaknya Kriminalitas yang Diselesaikan Polres Dumai, 2009-2019.....	150
<i>The Number of Crimes Settled in Dumai Resort Police, 2009-2019.....</i>	<i>150</i>
4.4.8 Banyaknya Pelanggaran Lalu Lintas yang Diselesaikan Polres Dumai, 2009-2019.....	151
<i>The Number of Traffic Violations Settled in Dumai Resort Police, 2009-2019.....</i>	<i>151</i>
4.4.9 Banyaknya Kecelakaan Lalu Lintas yang Diselesaikan Polres Dumai, 2009-2019.....	152
<i>The Number of Traffic Accidents Settled in Dumai Resort Police, 2009-2019.....</i>	<i>152</i>
4.4.10 Banyaknya Tindak Pidana Menurut Kepolisian Sektor di Kota Dumai, 2016-2019.....	153
<i>The Number of Criminal Acts Handled by Subdistrict Police Office in Dumai Municipality,2016-2019.....</i>	<i>153</i>
4.5 KEMISKINAN	154

POVERTY	154
4.5.1 Garis Kemiskinan dan Penduduk Miskin di Kota Dumai, 2014-2019. <i>Poverty Line and The Number of Poor People in Dumai Municipality, 2014-2019</i>	154 154
4.6 SOSIAL LAINNYA	155
OTHER SOCIAL AFFAIRS	155
4.6.1 Jumlah Desa ¹ /Kelurahan yang Mengalami Bencana Alam ² Menurut Kecamatan di Kota Dumai , 2011, 2014, dan 2018	155
<i>Number of Villages¹ at Had Natural Disaster² by Sub District in Dumai Municipality, 2011, 2014, and 2018</i>	155
4.6.2 Banyaknya Kejadian Kebakaran Pemukiman dan Korban Jiwa Menurut Lokasi Kebakaran di Kota Dumai, 2019.....	158
<i>The Number of Residential Fires and Victims by Location of Fire in Dumai Municipality, 2019</i>	158
4.6.3 Banyaknya Kejadian Kebakaran dan Unit Terbakar Menurut Kecamatan di Kota Dumai, 2019.....	159
<i>The Number of Fires and Units Burned by Subdistrict in Dumai Municipality, 2019</i>	159
4.6.4 Rincian Kejadian Kebakaran Menurut Bulan di Kota Dumai, 2019.....	160
<i>Details of Fires by Month in Dumai Municipality, 2019</i>	160
4.6.5 Jumlah Panti Sosial Menurut Kecamatan di Kota Dumai, 2019.....	162
<i>The Number of Orphanages by Subdistrict in Dumai Municipality, 2019</i>	162
4.6.6 Jumlah Akte Catatan Sipil yang Dikeluarkan Menurut Jenis di Kota Dumai, 2017-2019	163
<i>The Number of Official Civil Registration By Type in Dumai Municipality, 2017-2019</i>	163
4.6.7 Jumlah Kegiatan Penertiban Umum Satuan Polisi Pamong Praja Kota Dumai, 2019.....	164
<i>The Number of Public Ordering Activities by Civil Service Police Unit in Dumai Municipality, 2019</i>	164
4.6.8 Banyaknya Penambahan Unit Usaha/Perusahaan yang Memiliki Izin Lingkungan AMDAL dan UKL-UPL Menurut Kecamatan, 2019.....	167
<i>The Number of Addition of Businesses / Companies That Meet Environmental Licence of AMDAL and UKL-UPL by Subdistrict, 2019</i>	167
5.1 TANAMAN PANGAN	177
FOOD CROPS	177

5.1.1	Angka Tetap (ATAP) Produksi Padi dan Palawija (Padi Sawah) di Kota Dumai, 2015.....	177
	<i>Fixed Rate (FR) Production of Paddy and Secondary Crops (Paddy Rice) in Dumai Municipality, 2015.....</i>	<i>177</i>
5.1.2	Angka Tetap (ATAP) Produksi Padi dan Palawija (Jagung) di Kota Dumai, 2015.....	178
	<i>Fixed Rate (FR) Production of Paddy and Secondary Crops (Corn) in Dumai Municipality, 2015.....</i>	<i>178</i>
5.1.3	Angka Tetap (ATAP) Produksi Padi dan Palawija (Kedelai) di Kota Dumai, 2015.....	179
	<i>Fixed Rate (FR) Production of Paddy and Secondary Crops (Soybean) in Dumai Municipality, 2015.....</i>	<i>179</i>
5.1.4	Angka Tetap (ATAP) Produksi Padi dan Palawija (Kacang Tanah) di Kota Dumai, 2015.....	180
	<i>Fixed Rate (FR) Production of Paddy and Secondary Crops (Peanut) in Dumai Municipality, 2015.....</i>	<i>180</i>
5.1.5	Angka Tetap (ATAP) Produksi Padi dan Palawija (Kacang Hijau) di Kota Dumai, 2015.....	181
	<i>Fixed Rate (FR) Production of Paddy and Secondary Crops (Mungbean) in Dumai Municipality, 2015.....</i>	<i>181</i>
5.1.6	Angka Tetap (ATAP) Produksi Padi dan Palawija (Ubi Kayu) di Kota Dumai, 2015.....	182
	<i>Fixed Rate (FR) Production of Paddy and Secondary Crops (Cassava) in Dumai Municipality, 2015.....</i>	<i>182</i>
5.1.7	Angka Tetap (ATAP) Produksi Padi dan Palawija (Ubi Jalar) di Kota Dumai, 2015.....	183
	<i>Fixed Rate (FR) Production of Paddy and Secondary Crops (Sweet Potato) in Dumai Municipality, 2015.....</i>	<i>183</i>
5.2	HORTIKULTURA	184
	HORTICULTURE.....	184
5.2.1	Luas Panen Tanaman Sayuran Menurut Kecamatan dan Jenis Tanaman di Kota Dumai, 2018-2019 (ha)	184
	<i>Harvested Area of Vegetables by Sub District and Kind of Plant in Dumai Municipality, 2018-2019 (ha)</i>	<i>184</i>
5.2.2	Produksi Tanaman Sayuran Menurut Kecamatan dan Jenis Tanaman di Kota Dumai, 2018-2019 (kuintal).....	189
	<i>Production of Vegetables by Sub District and Kind of Plant in Dumai Municipality, 2018-2019 (quintal).....</i>	<i>189</i>

5.2.3	Luas Panen Tanaman Sayuran dan Buah–Buahan Semusim Menurut Jenis Tanaman di Kota Dumai, 2017-2019 (ha)	194
	<i>Harvested Area of Seasonal Vegetables and Fruits by Kind of Plant in Dumai Municipality, 2017-2019 (ha)</i>	<i>194</i>
5.2.4	Produksi Tanaman Sayuran dan Buah–Buahan Semusim Menurut Jenis Tanaman di Kota Dumai, 2017-2019 (kuintal)	196
	<i>Production of Seasonal Vegetables and Fruits by Kind of Plant in Dumai Municipality, 2017-2019 (quintal).....</i>	<i>196</i>
5.2.5	Luas Panen Tanaman Biofarmaka Menurut Kecamatan dan Jenis Tanaman di Kota Dumai, 2018-2019 (m ²)	198
	<i>Harvested Area of Medicinal Plants by Subdistrict and Kind of Plant in Dumai Municipality, 2018-2019 (m²).....</i>	<i>198</i>
5.2.6	Produksi Tanaman Biofarmaka Menurut Kecamatan dan Jenis Tanaman di Kota Dumai, 2018-2019 (kg)	200
	<i>Production of Medicinal Plants by Subdistrict and Kind of Plant in Dumai Municipality, 2018-2019 (kg).....</i>	<i>200</i>
5.2.7	Luas Panen Tanaman Biofarmaka Menurut Jenis Tanaman di Kota Dumai, 2017-2019 (m ²)	202
	<i>Harvested Area of Medicinal Plants by Kind of Plant in Dumai Municipality, 2017-2019 (m²).....</i>	<i>202</i>
5.2.8	Produksi Tanaman Biofarmaka Menurut Jenis Tanaman di Kota Dumai, 2017-2019 (kg)	203
	<i>Production of Medicinal Plants by Kind of Plant in Dumai Municipality, 2017-2019 (kg).....</i>	<i>203</i>
5.2.9	Produksi Buah-buahan Menurut Kecamatan dan Jenis Tanaman di Kota Dumai, 2018-2019 (kuintal).....	204
	<i>Production of Fruits by Subdistrict and Kind of Plant in Dumai Municipality, 2018-2019 (quintal).....</i>	<i>204</i>
5.2.10	Produksi Buah–Buahan dan Sayuran Tahunan Menurut Jenis Tanaman di Kota Dumai, 2017-2019 (kuintal).....	207
	<i>Production of Annual Fruits and Vegetables by Kind of Plant, in Dumai Municipality, 2017-2019 (quintal).....</i>	<i>207</i>
5.3	PERKEBUNAN.....	209
	ESTATE CROPS	209
5.3.1	Luas Areal Tanaman Perkebunan Menurut Kecamatan dan Jenis Tanaman di Kota Dumai, 2018-2019 (ha)	209
	<i>Planted Area of Estate Crops by Sub District and Type of Crops in Dumai Municipality, 2018-2019 (ha)</i>	<i>209</i>

5.3.2	Produksi Tanaman Perkebunan Menurut Kecamatan dan Jenis Tanaman di Kota Dumai, 2018-2019 (ton).....	211
	<i>Production of Estate Crops by Sub District and Type of Crops in Dumai Municipality, 2018-2019 (ton).....</i>	211
5.4	PETERNAKAN.....	213
	LIFESTOCK	213
5.4.1	Populasi Ternak Besar dan Kecil Menurut Kecamatan dan Jenis Ternak di Kota Dumai, 2019.....	213
	<i>Livestock Population by Subdistrict and Kind of Livestock in Dumai Municipality, 2019.....</i>	213
5.4.2	Jumlah Ternak Besar dan Kecil yang Dipotong Menurut Kecamatan dan Jenis Ternak di Kota Dumai, 2019	214
	<i>Livestock Slaughtered by Sub District and Kind of Livestock in Dumai Municipality, 2019.....</i>	214
5.4.3	Populasi Unggas Menurut Kecamatan dan Jenis Unggas di Kota Dumai, 2019	215
	<i>Poultry Population by Subdistrict and Kind of Poultry in Dumai Municipality, 2019.....</i>	215
5.4.4	Produksi Daging dan Telur Unggas Menurut Kecamatan dan Jenis Unggas di Kota Dumai, 2019	216
	<i>Production of Meat and Egg of Poultry by Subdistrict and Kind of Poultry in Dumai Municipality, 2019.....</i>	216
5.5	PERIKANAN	217
	FISHERY.....	217
5.5.1	Produksi dan Nilai Perikanan Kolam Menurut Jenis Ikan, 2019.....	217
	<i>Production and Value of Fresh Water Fisheries by Species, 2019</i>	217
5.5.2	Produksi dan Nilai Perikanan Laut Menurut Jenis Ikan, 2019.....	218
	<i>Production and Value of Marine Fisheries by Species, 2019.....</i>	218
5.5.3	Jumlah Perahu/Kapal Menurut Kecamatan dan Jenis Kapal di Kota Dumai, 2019.....	220
	<i>Number of Fishing Boats by Subdistrict and Type of Boat in Dumai Municipality, 2019.....</i>	220
5.5.4	Jumlah Rumah Tangga Perikanan Tangkap Laut Menurut Kecamatan di Kota Dumai, 2018-2019	221
	<i>The Number of Marine Fishery Household by Subdistrict and Subsector in Dumai Municipality, 2018-2019.....</i>	221
5.5.5	Produksi Perikanan Tangkap Laut Menurut Kecamatan di Kota Dumai	

	(ton), 2018-2019.....	222
	<i>Marine Fishery Production by Subdistrict in Dumai Municipality (ton), 2018-2019.....</i>	222
5.5.6	Jumlah Rumah Tangga Perikanan Budidaya Menurut Kecamatan dan Jenis Budidaya di Kota Dumai, 2019.....	223
	<i>The Number of Aquaculture Household by Subdistrict and Subsector in Dumai Municipality, 2019.....</i>	223
5.5.7	Produksi Perikanan Budidaya Menurut Kecamatan dan Jenis Budidaya di Kota Dumai (ton), 2019.....	224
	<i>Aquaculture Production by Subdistrict and Subsector in Dumai Municipality (ton), 2019.....</i>	224
6.	PERTAMBANGAN DAN ENERGI/MINING AND ENERGY	225
6.1	ENERGI	229
	ENERGY	229
6.1.1	Daya Terpasang, Produksi, dan Distribusi Listrik PT. PLN (Persero) pada Cabang/Ranting PLN di Kota Dumai, 2015-2019	229
	<i>Installed Capacity, Production, and Distribution of Electricity of State Electrical Company at Branch Level in Dumai Municipality, 2015-2019.....</i>	229
6.1.2	Banyaknya Penggunaan dan Distribusi Tenaga Listrik Menurut Jenis Pelanggan di Kota Dumai, 2019	230
	<i>The Utilization and Distribution of Electricity by Kind of Customer, 2019</i>	230
6.2	AIR MINUM	231
	WATER SUPPLY	231
6.2.1	Jumlah Pelanggan dan Air yang Disalurkan Menurut Jenis Pelanggan di Kota Dumai, 2019.....	231
	<i>Number of Customer and Distributed Clean Water by Kind of Customers in Dumai Municipality, 2019.....</i>	231
7.	INDUSTRI MANUFAKTUR/MANUFACTURING INDUSTRY	233
7.1	HOTEL	239
	HOTEL.....	239
7.1.1	Jumlah Hotel dan Akomodasi Lainnya Menurut Klasifikasi di Kota Dumai, 2015–2019	239
	<i>The Number of Hotel and Other Accomodations by Classification in Dumai Municipality, 2015–2019.....</i>	239
7.1.2	Banyaknya Kamar dan Tempat Tidur Hotel Menurut Statusnya di Kota	

Dumai, 2019.....	240
<i>The Number of Rooms and Beds of Hotel by Status and Subdistrict in Dumai Municipality, 2019.....</i>	240
7.2 PARIWISATA	241
TOURISM.....	241
7.2.1 Banyaknya Kedatangan dan Keberangkatan Warga Negara Asing Melalui Kantor Imigrasi Dumai Setiap Bulannya, 2018-2019.....	241
<i>The Number of Foreign Visitors in Dumai via Imigrasi Office of Dumai Each Month, 2018-2019.....</i>	241
7.2.2 Jumlah Kedatangan Warga Asing per Asal Regional di Kota Dumai, 2019.....	242
<i>The Number of Foreign Arrivals per Regional Origin in Dumai Municipality, 2019.....</i>	242
7.2.3 Tempat-tempat Pariwisata Menurut Kecamatan Di Kota Dumai, 2019.....	246
<i>Tourism Places by Subdistrict in Dumai Municipality, 2019.....</i>	246
7. INDUSTRI MANUFAKTUR/MANUFACTURING INDUSTRY	249
8.1 TRANSPORTASI.....	257
TRANSPORTATION	257
8.1.1 Banyaknya Kendaraan Bermotor Yang Terdaftar Menurut Jenisnya di Kota Dumai, 2015-2019	257
<i>The Number of Registered Motor Vehicles by Type of Vehicle in Dumai Municipality, 2015-2019.....</i>	257
8.1.2 Banyaknya Surat Izin Mengemudi Yang Dikeluarkan oleh Polres Dumai Menurut Jenisnya, 2015-2019	258
<i>The Number of Driver Licenses by Type of License in Dumai Municipality, 2015-2019.....</i>	258
8.1.3 Banyaknya Barang dan Penumpang Luar Negeri Melalui Pelabuhan Dumai Tahun 2019	259
<i>Number of Loaded/Unloaded Cargo and The Arrival/Departure Passengers of Over Seas via Dumai Port, 2019.....</i>	259
8.1.4 Jumlah Pesawat dan Penumpang Yang Datang dan Berangkat Melalui Bandar Udara Pinang Kampai Tahun 2019	260
<i>Number of Aircraft Traffics and Passengers Arrival and Departure Via Pinang Kampai Airport of Dumai, 2019.....</i>	260
8.1.5 Jumlah Barang dan Bagasi Yang Dibongkar dan Dimuat Melalui Bandar Udara Pinang Kampai (Kg) Tahun 2019	261

	<i>Number of Cargo and Bagages Loaded and Unloaded Via Pinang Kampai Air Port (Kg), 2019.....</i>	261
8.1.6	Panjang Jalan Menurut Kecamatan dan Jenis Permukaan Jalan di Kota Dumai (km), 2019..... <i>Length of Roads by Subdistrict and Type of Road Surface in Dumai Municipality (km), 2019.....</i>	262
8.1.7	Panjang Jalan Menurut Kecamatan dan Kondisi Jalan di Kota Dumai (km), 2019..... <i>Length of Roads by Subdistrict and Road Condition in Dumai Municipality (km), 2019</i>	263
8.2	KOMUNIKASI.....	264
	COMMUNICATION	264
8.2.1	Jumlah Kantor Pos Pembantu Menurut Kecamatan di Kota Dumai, 2015-2019..... <i>The Number of Sub Post Office by Subdistrict in Dumai Municipality, 2015-2019.....</i>	264
8.2.2	Lalu Lintas Surat yang Diterima dan Dikirimkan Melalui Kantor Pos Dumai Setiap Bulannya, 2019..... <i>The Number of Mails Received and Sent by Dumai Post Office Monthly, 2019.....</i>	265
8.2.3	Jumlah Pengiriman dari dan keluar Negeri (EMS) yang Diterima dan Dikirim Melalui Kantor Pos Dumai, 2019..... <i>The Number of Express Mail Service (EMS) Received and Sent by Dumai Post Office, 2019.....</i>	266
9.1	PERDAGANGAN	273
	TRADE	273
9.1.1	Berat dan Nilai Ekspor Melalui Kota Dumai Menurut Komoditi 2019 <i>Weight and Value of Export Through Dumai Municipality by Commodities, 2019.....</i>	273
9.1.2	Berat dan Nilai Impor Melalui Kota Dumai Menurut Komoditi 2019. <i>Weight and Value of Import Through Dumai Municipality by Commodities, 2019.....</i>	278
9.1.3	Ekspor dan Impor Melalui Kota Dumai Per Bulan Tahun 2019..... <i>Export and Import Through Dumai Municipality by Month, 2019.....</i>	283
9.1.4	Ekspor dan Impor Melalui Kota Dumai Menurut Negara Tujuan dan Asal Tahun 2019..... <i>Export and Import Through Dumai Municipality By Destination and</i>	284

Origin Country, 2019	284
9.1.5 Nilai Investasi Penanaman Modal Dalam Negeri (PMDN) Kota Dumai Tahun 2015-2019	287
<i>TNumber of Domestic Investment In Dumai Municipality, 2015-2019....</i>	287
9.1.6 Nilai Investasi Penanaman Modal Asing (PMA) Kota Dumai Tahun 2015-2019	288
<i>Number of Foreign Investment In Dumai Municipality, 2015-2019</i>	288
9.1.7 Penerimaan dan Penyaluran Beras Melalui Perum Bulog Subdivre Dumai Dirinci per Bulan (kg), 2019	289
<i>Receipt and Distribution of Dumai of Rice of in Logistic Shore of Dumai Monthly (kg), 2019.....</i>	289
9.1.8 Jumlah Koperasi Menurut Jenis Koperasi dan Kecamatan di Kota Dumai, 2019	290
<i>The Number of Cooperatives by Type of Cooperative and Subdistrict in Dumai Municipality, 2019.....</i>	290
9.1.9 Rekapitulasi Koperasi Kota Dumai Menurut Kecamatan, 2019	292
<i>Recapitulation of Cooperatives by Subdistrict in Dumai Municipality, 2019.....</i>	292
9.1.10 Jumlah Koperasi Menurut Kelompok Usaha yang Dikelola di Kota Dumai, 2019	294
<i>The Number of Cooperatives by Managed Business Group in Dumai Municipality, 2019.....</i>	294
10.1 HARGA-HARGA.....	299
PRICES	299
10.1.1 Tingkat Inflasi Bulanan Kota Dumai, 2015-2019	299
<i>Inflation Rate by Monthly of Dumai Municipality, 2015-2019</i>	299
10.1.2 Tingkat Inflasi di Kota Dumai menurut Kelompok Pengeluaran (Tahun Dasar 2012 = 100), 2019 (%)	300
<i>Inflation Rate in Dumai by Expenditure Group (Base Year 2012 = 100), 2019 (%).....</i>	300
10.1.3 Perkembangan Indeks Harga Konsumen di Dumai Kelompok Pengeluaran (Tahun Dasar 2012=100), 2019 (%)	302
<i>Consumer Price Indexes in Dumai by Expenditure Group (Base Year 2012=100), 2019 (%)</i>	302
10.1.4 Harga Rata-Rata Beberapa Komoditas Bahan Pokok di Pasar Kota Dumai menurut Jenis Barang, 2019	304
<i>Average Retail Price of Essential Commodities in Dumai Municipality by</i>	

	<i>Kind of Goods, 2019</i>	304
10.1.5	Perkembangan Harga Eceran Beberapa Komoditas Bahan Bangunan di Kota Dumai menurut Jenis Barang, 2019..... <i>Trend of Retail Price of Construction Material in Dumai Municipality by kind of Goods, 2019</i>	307 307
11.1	PRODUK DOMESTIK REGIONAL BRUTO MENURUT LAPANGAN USAHA	317
	GROSS REGIONAL DOMESTIC PRODUCT BY INDUSTRY	317
11.1.1	Produk Domestik Regional Bruto Atas Dasar Harga Berlaku Menurut Lapangan Usaha di Kota Dumai (miliar rupiah), 2015–2019..... <i>Gross Regional Domestic Product at Current Market Prices by Industry in Dumai Municipality (billion rupiahs), 2015–2019</i>	317 317
11.1.2	Produk Domestik Regional Bruto Atas Dasar Harga Konstan 2010 Menurut Lapangan Usaha di Kota Dumai (miliar rupiah), 2015–2019	319
	<i>Gross Regional Domestic Product at 2010 Constant Market Prices by Industry in Dumai Municipality (billion rupiahs), 2015–2019</i>	319
11.1.3	Distribusi Persentase Produk Domestik Regional Bruto Atas Dasar Harga Berlaku Menurut Lapangan Usaha di Kota Dumai (persen), 2015–2019	321
	<i>Percentage Distribution of Gross Regional Domestic Product at Current Market Prices by Industry in Kota Dumai (percent), 2015–2019</i>	321
11.1.4	Laju Pertumbuhan Produk Domestik Regional Bruto Atas Dasar Harga Konstan 2010 Menurut Lapangan Usaha di Kota Dumai (persen), 2015–2019	323
	<i>Growth Rate of Gross Regional Domestic Product at 2010 Constant Market Prices by Industry in Dumai Municipality (percent), 2015–2019</i>	323
11.1.5	Indeks Harga Implisit Produk Domestik Regional Bruto Menurut Lapangan Usaha di Kota Dumai (2010=100), 2015–2019	325
	<i>Implicit Price Index of Gross Regional Domestic Product by Industry in Dumai Municipality (2010=100), 2015–2019</i>	325
11.1.6	Laju Implisit Produk Domestik Regional Bruto Menurut Lapangan Usaha di Kota Dumai (persen), 2015–2019	327
	<i>Implicit Growth Rate of Gross Regional Domestic Product by Industry in Dumai Municipality (percent), 2015–2019</i>	327

11.2	PRODUK DOMESTIK REGIONAL BRUTO MENURUT PENGELUARAN	329
	GROSS REGIONAL DOMESTIC PRODUCT BY EXPENDITURE	329
11.2.1	Produk Domestik Regional Bruto Atas Dasar Harga Berlaku Menurut Pengeluaran di Kota Dumai (miliar rupiah), 2015–2019	329
	<i>Gross Regional Domestic Product at Current Prices by Expenditure in Dumai Municipality (billion rupiahs), 2015–2019.....</i>	<i>329</i>
11.2.2	Produk Domestik Regional Bruto Atas Dasar Harga Konstan Menurut Pengeluaran di Kota Dumai (miliar rupiah), 2015–2019	330
	<i>Gross Regional Domestic Product at Constant Prices by Expenditure in Dumai Municipality (billion rupiahs), 2015–2019.....</i>	<i>330</i>
11.2.3	Distribusi Produk Domestik Regional Bruto Atas Dasar Harga Berlaku Menurut Pengeluaran di Kota Dumai (persen), 2015–2019	331
	<i>Percentage Distribution of Gross Regional Domestic Product at Current Prices by Expenditure in Dumai Municipality (persen), 2015–2019. 331</i>	
11.2.4	Laju Pertumbuhan Produk Domestik Regional Bruto Atas Dasar Harga Konstan Menurut Pengeluaran di Kota Dumai (persen), 2015–2019	332
	<i>Growth Rate of Gross Regional Domestic Product at Constant Prices by Expenditure in Dumai Municipality (percent), 2015–2019.....</i>	<i>332</i>
11.2.5	Laju Indeks Harga Implisit Produk Domestik Regional Bruto Menurut Pengeluaran di Kota Dumai (persen), 2015–2019.....	333
	<i>Growth Rate of Implicit Price Index of Gross Regional Domestic Product by Expenditure in Dumai Municipality (percent), 2015–2019.....</i>	<i>333</i>
12.1	PERBANDINGAN ANTAR KABUPATEN/KOTA.....	339
	REGENCY/MUNICIPAL COMPARISON.....	339
12.1.1	Jumlah Penduduk Menurut Kabupaten/Kota di Provinsi Riau (jiwa), 2015–2019	339
	<i>Population by Regency/Municipality in Riau Province (people), 2015–2019.....</i>	<i>339</i>
12.1.2	Indeks Pembangunan Manusia (IPM) Menurut Kabupaten/Kota di Provinsi Riau, 2018–2019.....	340
	<i>Human Development Index (HDI) by Regency/Municipality in Riau Province, 2018–2019.....</i>	<i>340</i>

12.1.3	Jumlah Penduduk Miskin Menurut Kabupaten/Kota Se-Provinsi Riau Tahun 2015-2019 (ribu jiwa)	341
	<i>Number of Poor People by Regency/Municipality in Riau Province, 2015-2019 (thousand people).....</i>	<i>341</i>
12.1.4	Tingkat Pengangguran Terbuka (TPT) Menurut Kabupaten/Kota Se-Provinsi Riau Tahun 2015-2019 (persen)	342
	<i>Unemployment Rate by Regency/Municipality in Riau Province, 2015-2019 (percent)</i>	<i>342</i>

<https://dumaikota.bps.go.id>

DAFTAR GAMBAR/LIST OF FIGURES

	Halaman <i>Page</i>
1.1 Luas Daerah menurut Kecamatan (%), 2019.....	6
<i>Area of Subdistrict (%), 2019</i>	<i>6</i>
3.1 Piramida Penduduk Kota Dumai, 2019	53
<i>The Population Pyramid of Dumai Municipality, 2019.....</i>	<i>53</i>

<https://dumaikota.bps.go.id>

PENJELASAN UMUM/EXPLANATORY NOTES

Tanda-tanda, satuan-satuan, dan lain-lainnya yang digunakan dalam publikasi ini adalah sebagai berikut:

Symbols, measurement units, and acronyms which are used in this publication, are as follows:

1. TANDA-TANDA/SYMBOLS

Data tidak tersedia/Data not available	: ...
Tidak ada atau nol /Null or zero	: -
Data dapat diabaikan/Data negligible	: 0
Tanda decimal/Decimal point	: ,
Data tidak dapat ditampilkan/Not applicable	: NA
Angka estimasi/Estimated figures	: e
Angka diperbaiki/Revised figures	: r
Angka sementara/Preliminary figures	: x
Angka sangat sementara/Very preliminary figures	: xx
Angka sangat sangat sementara/Very very preliminary figures	: xxx

2. SATUAN/UNITS

barel/barrel	: 158,99 liter/litres = 1/6,2898 m ³
hektar (ha)/hectare (ha)	: 10 000 m ²
kilometer (km)/kilometres (km)	: 1 000 meter/meters (m)
knot/knot	: 1,8523 km/jam (km/hour)
kuintal/quintal	: 100 kg
KWh	: 1 000 Watt hour
MWh	: 1 000 KWh
liter (untuk beras)/litre (for rice)	: 0,80 kg
MMSCF	: 1/35,3 m ³
metrik ton (m.ton)/metric ton (m. ton)	: 0,98421 long ton = 1 000 kg
ons/ounce	: 28,31 gram/grams
ton	: 1 000 kg

Satuan lain: buah, dus, butir, helai/lembar, kaleng, batang, pulsa, ton kilometer (ton-km), jam, menit, persen (%).

Other units: unit, pack, pieces, sheet, tin, pulse, ton-kilometres(ton-km), hour, minute, percent (%).

Perbedaan angka di belakang koma disebabkan oleh pembulatan angka.

The difference in decimal numbers is caused by rounding.

<https://dumaikota.bps.go.id>

DAFTAR SINGKATAN/ LIST OF ABBREVIATIONS

SI	: Stasiun Iklim
SIMPK	: Stasiun Meteorologi Pertanian Khusus
t.t	: Tempat tidur
BCG	: Bacillus Calmette Guerin
DPT	: Difteri, Pertusis, Tetanus
TT	: Tetanus Toxoid
IOI	: Industri Obat Tradisional/ <i>Traditional Medicine Industry</i>
IKOT	: Industri Kecil Obat Tradisional/ <i>Traditional Medicine Small</i>
Alkes	: Alat kesehatan/ <i>Health Kits</i>
PKRT	: Perbekalan Kesehatan Rumah tangga/ <i>Household Health Logistics</i>
Kompl	: Komplemen/ <i>Complement</i>
IRTP	: Industri Pangan Produksi Rumah Tangga/ <i>Foods Home Industry</i>
PBF	: Pedagang Besar Farmasi/ <i>Pharmacy Whole-seller</i>
GFK	: Gudang Farmasi Kab/Kota/Regency/ <i>Municipality Pharmacy Warehouse</i>
RB	: Rumah Bersalin/ <i>Delivery House</i>
Pustu	: Puskesmas pembantu/ <i>Auxiliary Public Health Center</i>
BP	: Balai Pengobatan/ <i>Polyclinic</i>
TPS	: Tempat Pembuangan Sementara / <i>landfill</i>
Jamkesmas	: Jaminan kesehatan masyarakat miskin/ <i>Poor public health insurance</i>
PJKMU	: Program Jaminan Kesehatan Masyarakat Umum
SIUP	: Surat Ijin Usaha Perdagangan/ <i>Trading Permission Letter</i>
TDP	: Tanda Daftar Perusahaan/ <i>Company Registration Identity</i>
API	: Angka Pengenal Importir/ <i>Importer's Identity Number</i>

Statistik Kunci, 2017–2019 Key Statistics, 2017–2019

Rincian/Description	Satuan/Unit	2017	2018	2019
(1)	(2)	(5)	(6)	(7)
SOSIAL/SOCIAL				
Penduduk ¹ /Population ¹	ribu/thousand	297,6	303,3	308,8
Laju Pertumbuhan Penduduk ¹ /Population Growth ¹	%	1,96	2,74	2,15
Angka Harapan Hidup ^{1-e} /Life Expectancy Rate ¹	tahun/years	70,37	70,55	70,82
Tingkat Partisipasi Angkatan Kerja -TPAK ² Labour Force Participation Rate-LFPR ²	%	65,53 ³	64,17 ³	69,28 ³
Tingkat Pengangguran Terbuka-TPT ² Unemployment Rate-UR ²	%	8,94 ⁴	6,04 ⁴	6,47 ⁴
Penduduk Miskin ⁴ /Poor People ⁴	ribu/thousand	13,53	11,19	10,95
Persentase Penduduk Miskin ⁴ Percentage of Poor People ⁴	%	4,57	3,71	3,56
Indeks Pembangunan Manusia-IPM ⁵ Human Development Index ⁵	–	73,46	74,06	74,64
EKONOMI/ECONOMIC				
Produk Domestik Regional Bruto (PDRB) Harga Berlaku ⁶ Gross Regional Domestic Product (GRDP) at Current Price ⁶	triliun rupiah trillion rupiahs	30,343	33,093 ^x	36,192 ^{xx}
Laju Pertumbuhan Ekonomi ⁸ /Economic Growth ⁷	%	4,46	5,35 ^x	5,61 ^{xx}
Ekspor/Export	miliar/billion US\$	12,9	12,5	8,9
Impor/Import	miliar/billion US\$	0,5	0,6	0,4
Realisasi Penanaman Modal Dalam Negeri-PMDN Realization of Domestic Investment	triliun rupiah trillion rupiahs	2,0	0,4	2,2
Realisasi Penanaman Modal Asing-PMA Realization of Foreign Investment	miliar/billion US\$	0,1	0,1	3,7

- Catatan/Notes: ¹ Data 2006–2009: berdasarkan hasil SUPAS 2005; mulai 2010: Hasil proyeksi penduduk Indonesia 2010–2035 (pertengahan tahun/Juni)/*Data in 2006–2009: based on SUPAS 2005; since 2010: The result of Indonesia population projection 2010–2035 (mid year/June)*
- ² Kondisi Agustus/*Condition at August*
- ³ Menggunakan penimbang hasil proyeksi penduduk tahun 2010–2035/*Weighted by the 2010–2035 population projection*
- ⁴ Kondisi Maret/*Condition at March*
- ⁵ Sejak tahun 2010, IPM dihitung dengan metode baru. Komponen IPM metode baru adalah angka harapan hidup saat lahir, harapan lama sekolah, rata-rata lama sekolah, dan pengeluaran per kapita/*Since 2010, HDI was calculated using new method. New HDI component are life expectancy at birth, expected years of schooling, means years of schooling, and expenditure per capita*
- ⁶ Mulai tahun 2010 mengadopsi *System of National Account 2008 (SNA 2008)*/Since 2010 is in line with *System of National Account 2008 (SNA 2008)*
- ⁷ Sebelum 2011 menggunakan tahun dasar 2000 (2000=100), mulai 2011 menggunakan tahun dasar 2010 (2010=100)/*Before 2011 using 2000 base year (2000=100), since 2011 using 2010 base year (2010=100)*
- ⁸ Mulai 2010 proyeksi penduduk berdasarkan hasil SP2010/*Since 2010 population projection based on SP2010*
- ⁹ IHK 82 kota (2012 = 100)/*CPI 82 cities (2012 = 100)*
- ¹⁰ Mulai 2010: menggunakan SBI 9 bulan/*Since 2010: using SBI 9 month*

#1

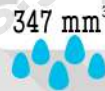
Geografi dan Iklim *Geography and Climate*

- Infografis Kota Dumai
[Dumai Municipality Infographic]
- Kota Dumai dalam Angka 2020
[Dumai Municipality in Figures 2020]

KOTA DUMAI TAHUN 2019

Suhu Rata-rata
(Average Temperature) 21°C – 36°C

Curah Hujan Terbanyak
terjadi di
Bulan Oktober 2019

347 mm³




(Highest Rainfall occurred in October 2019)

Luas Wilayah Kecamatan
Dumai Kota adalah 13 km²
dan menjadi Kecamatan
Terkecil di Kota Dumai

975,38 km²
(56,47%)

Luas Wilayah
Kecamatan Sungai
Sembilan melebihi
1/2 Luas Wilayah
Kota Dumai

*(Sungai Sembilan Subdistrict's
Area exceeds 1/2 Dumai
Municipality's Area)*

*(The area of Dumai Kota
Subdistrict is 13 km².
Dumai Kota Subdistrict
is the smallest Subdistrict
in Dumai Municipality)*



PENJELASAN TEKNIS

1. **Letak Geografis** adalah letak suatu wilayah atau negara sesuai dengan kenyataannya di permukaan bumi dan didasarkan pada keadaan alam di sekitarnya.
2. **Curah Hujan (mm)** adalah ketinggian air hujan yang terkumpul dalam penakar hujan pada tempat yang datar, tidak menyerap, tidak meresap dan tidak mengalir. Unsur hujan 1 mm artinya dalam luasan 1 meter persegi pada tempat yang datar tertampung air hujan setinggi 1 mm atau tertampung air hujan sebanyak 1 liter.
3. **Suhu Udara** adalah ukuran energi kinetik rata-rata dari pergerakan molekul-molekul. Suhu suatu benda ialah keadaan yang menentukan kemampuan benda tersebut, untuk memindahkan panas ke benda-benda lain atau menerima panas dari benda-benda lain tersebut. Dalam sistem dua benda, benda yang kehilangan panas dikatakan benda yang bersuhu lebih tinggi.
4. **Kelembaban Udara/Legas Udara** adalah jumlah kandungan uap air yang ada dalam udara. Kandungan uap air di udara berubah-ubah bergantung pada suhu dimana makin tinggi suhu maka makin banyak pula kandungan uap airnya.

TECHNICAL NOTES

1. **Geographical location** is the location of a region or country in accordance with reality on the surface of the earth and based on the surrounding natural conditions.
2. **Rainfall (mm)** is the height of rainwater collected in pluviometer which is on the flat place, not absorbing, not pervasive and not flowing. One millimeter of rainy element means there is one millimeter height of rainwater (equal to one litre) in one square meter of flat rainwater storage.
3. **The Air Temperature** is the measure of average kinetic energy of molecule movements. Temperature of an object is a state that determines its ability to move a heat to another object or to receive a heat from another object. In a system of two object, one object that releases its heat is called an object which has higher temperature.
4. **Humidity Air / Air Legas** is the amount of moisture content in the air. The moisture content in the air varies depending on the temperatures, the higher the temperature of the air, the more and more moisture content.

ULASAN

Kota Dumai terletak pada posisi antara 1°23'00" - 1°24'23" Lintang Utara dan 101°23'37" - 101°28'13" Bujur Timur. Kota Dumai mempunyai luas 1,727.38 Km² dengan batas-batas wilayah sebagai berikut:

1. Sebelah Utara berbatasan dengan Selat Rupat.
2. Sebelah Timur berbatasan dengan Kecamatan Bandar Laksamana Kabupaten Bengkalis.
3. Sebelah Selatan berbatasan dengan Kecamatan Bathin Solapan Kabupaten Bengkalis.
4. Sebelah Barat berbatasan dengan Kecamatan Tanah Putih, Kecamatan Tanah Putih Tanjung Melawan, Kecamatan Rimba Melintang, Kecamatan Batu Hampar, Kecamatan Bangko, dan Kecamatan Sinaboi Kabupaten Rokan Hilir.

Kota Dumai sebagian terdiri dari dataran rendah di bagian Utara dan sebagian dataran tinggi di sebelah Selatan. Pada umumnya struktur tanah terdiri dari tanah podsolik merah kuning dari batuan endapan, aluvial, dan tanah organosol dan glei humus dalam bentuk rawa-rawa atau tanah basah.

Di wilayah Kota Dumai terdapat 53 buah sungai yang dapat dilayari oleh kapal pompong, sampan, dan perahu sampai jauh ke daerah hulu sungai. Sungai Buluala, Sungai Senepis, dan Sungai Mesjid merupakan tiga sungai

DESCRIPTION

Dumai Municipality lies between 1o23'00" - 1o24'23" North Latitude and 101o23'37" - 101o28'13" East Longitude. Dumai Municipality area is about 1,727.38 Km2 which boundaries are follows:

1. *The north boundary is Rupat Strait.*
2. *The east boundary is Bandar Laksamana Subdistrict, Bengkalis Regency.*
3. *The south boundary is Bathin Solapan, Bengkalis Regency.*
4. *The west boundary is Tanah Putih, Tanah Putih Tanjung Melawan, Rimba Melintang, Batu Hampar, Bangko and Sinaboi Subdistrict, Rokan Hilir Regency.*

Mostly, Dumai Municipality consists of lowland plain in North and upland plain in South. Generaly, the land is yellow-red podsolic from sediment stone, alluvial, organosol, and gley humus in marsh or wet land.

Dumai Municipality has 53 rivers which can be accrossed by pompong, rowing boat until to upper course of river. Buluala River, Senepis, and Mesjid River are the three longest rivers.

yang terpanjang.

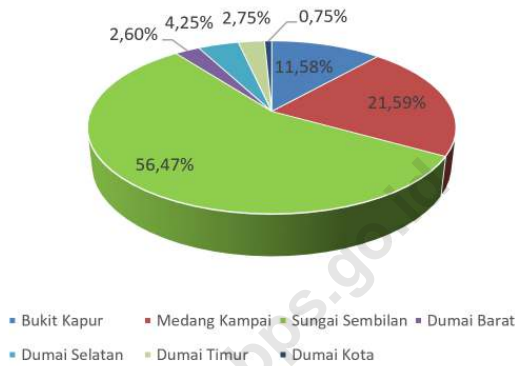
Dumai beriklim tropis dengan suhu udara pada tahun 2019 berkisar antara 21,0 °C - 36,0 °C dan terdapat dua musim yaitu musim hujan dan musim kemarau.

Curah hujan terbanyak di Kota Dumai selama tahun 2019 terjadi pada bulan Oktober yaitu 347,0 mm³, sedangkan yang terkecil terjadi pada bulan Februari yaitu 43,0 mm³. Sementara itu jumlah hari hujan terbanyak terjadi pada bulan Oktober sebanyak 23 hari dan terkecil pada bulan Februari yaitu sebanyak 5 hari.

Dumai had tropic climate with 21.0°C – 36.0°C in 2019 and it had two seasons, rain season and dry monsoon.

The highest precipitation in Dumai Municipality during 2019 was in October, whereas the lowest was in February, they are 347.0mm³ and 43.0mm³ respectively. The number of rainy days in October was 23 days and it was the highest in 2019, while the one in February and July was the lowest that was 5 days.

Gambar 1.1 Luas Daerah menurut Kecamatan (%), 2019
Figures 1.1 Area of Subdistrict (%), 2019



<https://dumaikota.pbk.go.id>

1.1 KEADAAN GEOGRAFI GEOGRAPHY CONDITION

Tabel
Table 1.1.1 **Luas Daerah dan Jumlah Pulau Menurut Kecamatan di Kota Dumai, 2019**
Total Area and Number of Islands by Subdistrict in Dumai Municipality, 2019

Kecamatan Subdistrict	Ibukota Kecamatan Capital of Subdistrict	Luas¹ Total Area¹ (km²/sq.km)	Persentase terhadap Luas Provinsi Percentage to Subdistrict's Area
(1)	(2)	(3)	(4)
1 Bukit Kapur	Bukit Nenas	200,00	11,58
2 Medang Kampai	Teluk Makmur	373,00	21,59
3 Sungai Sembilan	Lubuk Gaung	975,38	56,47
4 Dumai Barat	Purnama	44,98	2,60
5 Dumai Selatan	Bukit Datuk	73,50	4,26
6 Dumai Timur	Teluk Binjai	47,52	2,75
7 Dumai Kota	Laksamana	13,00	0,75
Dumai		1 727,38	100,00

Lanjutan Tabel/*Continued Table 1.1.1*

Kecamatan Subdistrict	Jumlah Pulau² Number of Islands²	Tinggi Wilayah (mdpl) Altitude (m a.s.l)	Jarak ke Ibukota Distance to the Capital
(1)	(5)	(6)	(7)
1 Bukit Kapur	-	25 - 50	5,40
2 Medang Kampai	-	0 - 25	17,64
3 Sungai Sembilan	-	0 - 25	16,43
4 Dumai Barat	-	0 - 25	9,83
5 Dumai Selatan	-	0 - 25	6,71
6 Dumai Timur	-	0 - 25	10,32
7 Dumai Kota	-	0 - 25	9,85
Dumai	-	0-50	

Sumber/Source: Sekretariat Daerah Kota Dumai dan BPS Kota Dumai/*Regional Secretariat of Dumai Municipality and BPS-Statistics of Dumai Municipality*

Tabel
Table 1.1.2

Keadaan Geografis Kota Dumai Tahun 2019
Geographical Conditions of Dumai Municipality, 2019

Kecamatan Subdistrict		Keterangan Description
(1)		(2)
1	Letak/ Position	: 1°23'00" - 1°24'23" LU 101°23'37" - 101°28'13" BT
2	Luas Wilayah/ Area	: 1 727,38 Km ²
3	Batas Daerah/ Boundaries	: - Utara/North : Selat Rupa - Timur/East : Kec. Bandar Laksamana Kab. Bengkalis - Selatan/South: Kec. Bathin Solapan Kab. Bengkalis - Barat/West : Kec. Tanah Putih, Kec. Tanah Putih Tanjung Melawan, Kec. Rimba Melintang, Kec. Batu Hampar, Kec. Bangko, dan Kec. Sinaboi Kab. Rokan Hilir
4	Suhu Rata-rata/ Average Temperature	: 23,3 °C - 36,0 °C
5	Jumlah Sungai/ Number of Rivers	: 53
6	Jumlah Kecamatan/ Number of District	: 7
7	Jumlah Kelurahan/ Number of Village	: 33

Sumber/Source: Sekretariat Daerah Kota Duma/Regional Secretariat of Dumai Municipality

Tabel 1.1.3 **Sungai - Sungai yang Mengalir Menurut Kecamatan di Kota Dumai, 2019**
The Rivers Flow Along Sideby Subdistrict in Dumai Municipality, 2019

Kecamatan Subdistrict		Nama Sungai Name of River	
(1)		(2)	
1	Bukit Kapur	:	Sungai Besilang
2	Medang Kampai	:	Sungai Puak Sungai Kemeli Kecil Sungai Pelintung Sungai Kemeli Sungai Beruang Sungai Selinsing Sungai Guntung Sungai Mundam Sungai Teluk Makmur
3	Sungai Sembilan	:	Sungai Nyirih Sungai Siput Sungai Bunian Sungai Sepit Sungai Perepat Sungai Parit Sungai Sepi Sungai Tiram Sungai Pauh Sungai Bakau Tua Sungai Teluk Dalam Sungai Teluk Kijuk Sungai Tengar Besar Sungai Tengar Kecil Sungai Tawar Kecil Sungai Sempit Besar Sungai Sempit Kecil Sungai Tembanan Sungai Tianjung Sungai Santahulu Sungai Penempul Sungai Genjot Sungai Genjot Kecil Sungai Buluhala Sungai Teras Sungai Penyengat Sungai Ilir Sungai Danau Sungai Hulu Sungai Sembilan Sungai Mampu Sungai Mampu Kecil Sungai Nerbit Besar Sungai Nerbit Kecil Sungai Paul Sungai Mesjid Sungai Banain Sungai Saliyo Sungai Bulu Ala Sungai Tambunan Sungai Teritib Sungai Selat Mati Sungai Lubuk Gaung
4	Dumai Barat	:	Sungai Mesjid
5	Dumai Selatan	:	Sungai Mesjid

Lanjutan Tabel/*Continued Table* 1.1.3

Kecamatan <i>Subdistrict</i>		Nama Sungai <i>Name of River</i>
(1)		(2)
6	Dumai Timur	: Sungai Dumai
7	Dumai Kota	: Sungai Dumai

Sumber/*Source*: Dinas Pekerjaan Umum Dan Penataan Ruang Kota Dumai/*Public Works Service and Spatial Planning of Dumai Municipality*

1.2 IKLIM CLIMATE

Tabel 1.2.1 **Pengamatan Unsur Iklim di Stasiun Badan Meteorologi, Klimatologi, dan Geofisika Menurut Bulan di Kota Dumai, 2019**
Table 1.2.1 **Observation of Climate Elements at the Meteorology, Climatology and Geophysics Agency Station by Month in Dumai Municipality, 2019**

Bulan/Month	Suhu Udara Temperature (oC)			Kelembaban Udara Humidity (%)		
	Maks Max	Min Min	Rata-rata Average	Maks Max	Min Min	Rata-rata Average
(1)	(2)	(3)	(4)	(5)	(6)	(7)
Januari/January	36,0	22,8	28,0	98	38	79
Februari/February	35,0	23,0	27,8	97	47	78
Maret/March	35,7	22,6	27,7	99	31	79
April/April	35,9	21,8	26,7	99	51	84
Mei/May	36,0	21,9	27,2	99	48	84
Juni/June	35,0	22,5	27,4	98	50	83
Juli/July	35,5	22,2	27,6	99	49	80
Agustus/August	35,6	22,4	27,4	98	50	79
September/September	34,9	22,8	27,4	99	47	81
Oktober/October	34,2	22,0	26,8	99	52	85
November/November	35,5	21,0	26,7	100	45	83
Desember/December	33,4	22,4	26,9	99	51	82

Lanjutan Tabel/*Continued Table* 1.2.1

Bulan/Month	Angin/Wind		Tekanan Udara Atmospheric Pressure (mb)
	Arah Angin Terbanyak Wind Direction	Kecepatan Angin Wind Velocity (knot)	
(1)	(8)	(9)	(10)
Januari/January	Timur Laut/NE	6	1 010,7
Februari/February	Timur/E	9	1 010,6
Maret/March	Timur/E	8	1 009,9
April/April	Timur Laut/NE	6	1 008,2
Mei/May	Selatan/S	6	1 008,9
Juni/June	Selatan/S	5	1 008,9
Juli/July	Barat Daya/SW	7	1 009,5
Agustus/August	Tenggara/SE	8	1 009,3
September/September	Selatan/S	8	1 010,2
Oktober/October	Variable/VRB	6	1 008,9
November/November	Variable/VRB	6	1 009,2
Desember/December	Timur/E	7	1 009,8

Lanjutan Tabel/*Continued Table 1.2.1*

Bulan/Month	Curah Hujan Precipitation (mm3)	Hari Hujan Rainy Days
(1)	(11)	(12)
Januari/January	150,6	10
Februari/February	43,0	5
Maret/March	132,0	8
April/April	177,0	15
Mei/May	86,0	7
Juni/June	185,0	10
Juli/July	93,0	5
Agustus/August	66,0	7
September/September	79,0	8
Oktober/October	347,0	23
November/November	178,0	12
Desember/December	182,7	9

Sumber/*Source*: Badan Meteorologi, Klimatologi, dan Geofisika / *Meteorology, Climatology, and Geophysics Agency*

#2

Pemerintahan Government

- Infografis Kota Dumai
[Dumai Municipality Infographic]
- Kota Dumai dalam Angka 2020
[Dumai Municipality in Figures 2020]



Pada tahun 2019,
Kota Dumai terdiri atas
7 Kecamatan,
33 Kelurahan, dan
533 Rukun Tetangga (RT)

*(Dumai Municipality consists of
7 Subdistricts,
33 Villages, and
533 Rukun Tetangga (RT) in 2018)*

Tahun 2019,
Realisasi Pendapatan
Pemerintah Kota Dumai
mencapai 1.251 Triliun
Rupiah dan Realisasi
Belanja Pemerintah
Kota Dumai mencapai
1.227 Triliun Rupiah

*(In 2019, Actual Revenues of Dumai
Municipality Government were
1.251 trillion rupiahs and
Actual Expenditures of Dumai Municipality
Government were 1.227 trillion rupiahs)*



1.403
orang
(people)

2.684
orang
(people)

Jumlah Pegawai Negeri
Sipil di Wilayah
Pemerintahan Kota Dumai
pada Tahun 2018
mencapai 4.087 orang

*(Number of Civil Servants under
Regional Government of Dumai
Municipality in 2018
were 4,008 people)*



PENJELASAN TEKNIS**TECHNICAL NOTES**

1. **Anggota Dewan Perwakilan Rakyat Daerah (DPRD)** dipilih melalui pemilihan umum (pemilu) dan dilantik dalam masa jabatan lima tahun. Berdasarkan Undang-Undang Republik Indonesia No. 5 Tahun 2014 Pegawai Aparatur Sipil Negara yang selanjutnya disebut Pegawai ASN adalah pegawai negeri sipil dan pegawai pemerintah dengan perjanjian kerja yang diangkat oleh pejabat pembina kepegawaian dan disertai tugas dalam suatu jabatan pemerintah atau disertai tugas negara dan digaji berdasarkan peraturan perundang-undangan.
 2. **Pegawai Negeri Sipil** yang selanjutnya disingkat PNS adalah warga negara Indonesia yang memenuhi syarat tertentu dan diangkat sebagai Pegawai ASN secara tetap oleh pejabat Pembina kepegawaian untuk menduduki jabatan pemerintahan.
 3. **Pendapatan Asli Daerah (PAD)** adalah pendapatan yang diperoleh daerah yang dipungut berdasarkan peraturan daerah sesuai dengan peraturan perundang-undangan, guna keperluan daerah yang bersangkutan dalam membiayai kegiatannya.
 4. **Dana Perimbangan** adalah dana yang bersumber dari pendapatan APBN yang dialokasikan kepada
1. **Members of local parliament** are chosen through local general election and have a five year term. Based on laws of Republic Indonesia Number 5 of 2014, state civil servant employees, hereinafter abbreviated as ASN, are civil servants and government employees with employment agreement that are appointed by staff development officer and assigned as public officer. They are paid in accordance with prevailing laws and regulations.
 2. **Civil Servants** is Indonesian citizens who fulfill a certain condition and assigned as state civil servant employees by staff development officer to occupy a certain government officer.
 3. **Original Local Government Revenue** is revenue that withheld based on local regulations in accordance with the legislation, for the purposes of financing their activities.
 4. **Balanced Budget** is the fund coming from the state budget that allocated to regions

Daerah untuk mendanai kebutuhan daerah dalam rangka pelaksanaan desentralisasi.

5. **Lain-lain Pendapatan** yang Sah adalah pendapatan lainnya dari pemerintah pusat dan atau dari instansi pusat, serta dari daerah lainnya.

to fund their needs in the context of decentralization.

5. **Other Legal Revenue** is other income that coming from the central government and or from the central agencies, as well as from other local government.

<https://dumaikota.bps.go.id>

ULASAN**DESCRIPTION****Pemerintahan Daerah**

Pembentukan Pemerintahan Kota Dumai dikukuhkan dengan Undang-undang No. 16 Tahun 1999 tanggal 20 April 1999. Dimana waktu itu wilayah administrasi pemerintahan daerah terdiri dari 3 wilayah kecamatan, 13 kelurahan dan 9 desa, kemudian berdasarkan Perda No. 8 dan 9 tahun 2009 dimekarkan menjadi 7 kecamatan dengan 33 kelurahan.

Secara administrasi Kota Dumai dikepalai oleh seorang Walikota dengan seorang Wakil Walikota. Didalam melaksanakan tugasnya, dibantu Sekretariat Daerah, Sekretariat DPRD, Inspektorat, 24 Dinas dan Badan Daerah serta 7 pemerintahan Kecamatan.

Sekretaris Daerah membawahi 3 (tiga) asisten dan 11 (sebelas) bagian yaitu :

- a. Asisten I (Pemerintahan dan Kesejahteraan Rakyat), yang membawahi:
 1. Bagian Adm Pemerintahan Umum
 2. Bagian Adm Kesejahteraan Rakyat
 3. Bagian Adm Pertanahan
 4. Bagian Hubungan Masyarakat dan Informasi Komunikasi
- b. Asisten II (Perekonomian dan Pembangunan) yang membawahi:
 1. Bagian Adm Perekonomian

Regional Administration

Formation Regional Administration the Dumai Municipality was Strengthened by the law number 16 year 1999 of April 20, 1999. At that time, Dumai Municipality was divided into 3 districts that consisted of 13 kelurahan and 9 villages. Then, based on Perda No. 8 and 9 of 2009, it is expanded into 7 Subdistricts with 33 kelurahan.

Administratively, Dumai is led by a Mayor and Vice Mayor. To implement his duties, there are the Regional Secretariat, Parliament Secretariat, Regional Inspectorate, 24 Regional Offices, and 7 Subdistrict Governments.

The Regional Secretary assists 3 (three) assistants and 11 (eleven) sections, namely :

- a. *Asistant I (Government and Social Welfare), with some subordinates :*
 1. *Government General Administration Section*
 2. *Social Welfare Administration Section*
 3. *Land Administration Section*
 4. *Public Relation and Information Comunication Section*
- b. *Asistant II (Economic and Development Assistants) with some subordinates:*

2. Bagian Adm Pembangunan
3. Bagian Adm Sumberdaya Alam
- c. Asisten III (Administrasi Umum) yang membawahi :
 1. Bagian Hukum dan HAM
 2. Bagian Organisasi
 3. Bagian Keuangan
 4. Bagian Umum

Badan Perencanaan Pembangunan Daerah Kota Dumai disamping bertugas secara teknis, juga mengkoordinir dan mengintegrasikan usaha, penyusunan rencana dan program kerja.

Inspektorat Kota Dumai merupakan unsur pengawas dengan tugas pokok melakukan pengawasan umum atas jalannya roda pemerintahan daerah sesuai dengan rencana dan peraturan yang berlaku.

Kepegawaian

Pegawai Negeri Sipil di lingkungan Pemerintah Kota Dumai pada Tahun 2019 berjumlah 4.087 orang dengan rincian golongan I berjumlah 15 orang (0,40 persen), golongan II berjumlah 788 orang (19,28 persen), golongan III berjumlah 2.564 orang (62,74 persen) dan selebihnya sebanyak 720 orang (17,62 persen) adalah golongan IV. Sedang berdasarkan jenis kelamin terdiri dari 1.403 laki-laki dan 2.684 perempuan.

Pada tahun 2019 jumlah wakil rakyat yang duduk pada lembaga legislatif sebanyak 30 orang, dengan 27 orang laki-laki dan 3 orang perempuan.

1. *Economic Administration Section*
2. *Development Administration Section*
3. *Natural Resources Administration Section*
- c. *Asistant III (General Administration) assists with some subordinates:*
 1. *Law and Human Rights Section*
 2. *Organisation Section*
 3. *Financial Section Section*
 4. *General Section*

The Regional Development Planning Board not only has the task of technically, but also coordinating, integrating compiling the plan and job program.

The Regional Inspectorate as a controlling has the main responsibility for controlling the process of the regional administration in according to existing regulations.

Employee Affairs

A number of civil servants under Dumai Municipality Government in 2019 were 4,087 people, 1st rank was 15 people (0.40 percent), 2nd rank was 788 people (19.28 percent), 3rd rank was 2,564 people (62.74 percent) and the rest (4th rank) was 720 people (17.62 percent). Based on sex, they consisted of 1,403 males and 2,684 females.

In 2019, members of The Regional House of Representatives in Dumai Municipality were 30 people, comprising of 27 males and 3 females.

Sesuai dengan Kepmendagri no. 13 tahun 2006, dalam perencanaan anggaran dan belanja daerah pemerintah menganut prinsip berimbang dan dinamis. Realisasi pendapatan Kota Dumai pada tahun 2019 berjumlah 1,252 triliun rupiah, terdiri dari Pendapatan Asli Daerah sebesar 255,01 miliar rupiah, dana perimbangan sebesar 877,60 miliar rupiah dan lain-lain pendapatan yang sah sebesar 119,05 miliar rupiah.

Based on Kepmendagri no. 13 of 2006, in the planning of the state budget, the government adapts a balanced and dynamic budget principle. Realized revenue of Dumai Municipality in 2019 was 1.252 trillion rupiahs, consisted of 255.01 billion rupiahs of Original Local Government Revenue, 877.60 billion rupiahs of balanced budget and 119.05 billion rupiahs of Other Legal Revenue.

<https://dumaikota.bps.go.id>

2.1 WILAYAH ADMINISTRATIF ADMINISTRATIVE AREA

Tabel 2.1.1 **Jumlah Desa/Kelurahan Menurut Kecamatan di Kota Dumai, 2015-2019**
Table 2.1.1 **Number of Villages by Subdistrict in Dumai Municipality, 2015-2019**

Kecamatan Subdistrict	2015	2016	2017	2018	2019
(1)	(2)	(3)	(4)	(5)	(6)
1 Bukit Kapur	5	5	5	5	5
2 Medang Kampai	4	4	4	4	4
3 Sungai Sembilan	5	5	5	5	5
4 Dumai Barat	4	4	4	4	4
5 Dumai Selatan	5	5	5	5	5
6 Dumai Timur	5	5	5	5	5
7 Dumai Kota	5	5	5	5	5
Dumai	33	33	33	33	33

Catatan/Note: ¹ Termasuk kelurahan dan Unit Permukiman Transmigrasi (UPT)/Include Transmigration Settlement Unit
Sumber/Source: Peraturan Kepala Badan Pusat Statistik Nomor 29 Tahun 2018 Tanggal 15 Januari 2018 tentang Perubahan Atas Peraturan Kepala Badan Pusat Statistik Nomor 55 Tahun 2017 tentang Kode dan Nama Wilayah Kerja Statistik Tahun 2017
Chief Statistician Regulation Number 29/2018, January 15 2018, as a revision of Chief Statistician Regulation Number 55 of 2017 on Code and Name of Regional Level of Data Collection.

Tabel
Table 2.1.2

**Nama Kelurahan Menurut Kecamatan dan Jumlah RT
(Rukun Tetangga) di setiap Kelurahan di Kota Dumai,
2019**
*Name of Villages by Subdistrict and Number of RT in each
Villages in Dumai Municipality, 2019*

Kecamatan Subdistrict	Kelurahan Village	Jumlah RT Number of RT
(1)	(2)	(3)
1 Bukit Kapur	Bukit Nenas	13
	Bagan Besar	26
	Kampung Baru	13
	Bukit Kayu Kapur	26
	Gurun Panjang	10
2 Medang Kampai	Pelintung	11
	Guntung	4
	Teluk Makmur	6
	Mundam	5
3 Sungai Sembilan	Bangsai Aceh	10
	Lubuk Gaung	25
	Tanjung Penyembal	18
	Basilam Baru	22
	Batu Teritip	9
4 Dumai Barat	Pangkalan Sesai	16
	Purnama	25
	Simfang Tetap Darul Ihsan	14
	Bagan Keladi	14

Lanjutan Tabel/*Continued Table 2.1.2*

Kecamatan Subdistrict	Kelurahan Village	Jumlah RT Number of RT
(1)	(2)	(3)
5 Dumai Selatan	Mekar Sari	12
	Bukit Timah	15
	Bumi Ayu	16
	Bukit Datuk	29
	Ratu Sima	19
6 Dumai Timur	Tanjung Palas	13
	Jaya Mukti	23
	Teluk Binjai	20
	Buluh Kasap	17
	Bukit Batrem	15
7 Dumai Kota	Rimba Sekampung	24
	Sukajadi	23
	Bintan	18
	Dumai Kota	15
	Laksamana	7
Dumai		533

Tabel 2.1.3 **Nama Pejabat Walikota Dumai, 1999 - 2018**
Table **Name of Dumai Municipality Mayor, 1999 - 2018**

	Nama Name	Masa Jabatan Periode
	(1)	(2)
1	Drs. H. Zainuddin Abdullah	27 April 1999 - 27 April 2000
2	Drs. H. Wan Syamsir Yus	27 April 2000 - 27 April 2005
3	Drs. H. Nasrun Effendi, M.T.	28 April 2005 - 12 Agustus 2005
4	Drs. H. Zulkifli AS.,M.Si.	12 Agustus 2005 - 12 Agustus 2010
5	H. Khairul Anwar	12 Agustus 2010 - 12 Agustus 2015
6	Drs. H. Arlizman Agus, M.M.	12 Agustus 2015 - 17 Februari 2016
7	Drs. H. Zulkifli AS.,M.Si.	12 Februari 2016 - 12 Februari 2021

Sumber/Source: Sekretariat Daerah Pemerintahan Kota Dumai / *Regional Secretariat of Dumai Municipality*

2.2 DEWAN PERWAKILAN RAKYAT THE REGIONAL HOUSE OF REPRESENTATIVE

Tabel 2.2.1 **Jumlah Anggota Dewan Perwakilan Rakyat Daerah Menurut Fraksi dan Jenis Kelamin di Kota Dumai, 2019**
The Number of Members of The Regional House of Representatives by Faction and Sex in Dumai Municipality, 2019

	Fraksi Partai Politik <i>Political Party faction</i>	Jenis Kelamin <i>Sex</i>		Jumlah <i>Total</i>
		Laki-Laki <i>Male</i>	Perempuan <i>Female</i>	
	(1)	(2)	(3)	(4)
1	Fraksi Demokrasi Indonesia Perjuangan	4	0	4
2	Fraksi Gerakan Indonesia Raya	3	1	3
3	Fraksi Amanat Nasional	3	0	3
4	Fraksi Golongan Karya	2	1	3
5	Fraksi Nasional Demokrat	3	2	5
6	Fraksi Keadilan Sejahtera	4	0	4
7	Fraksi Demokrat	5	0	5
8	Fraksi persatuan pembangunan	3	0	3
	Dumai	27	34	30

Sumber/Source: Sekretariat DPRD Kota Dumai / *Secretariat of Dumai Municipality Parliament*

Tabel
Table 2.2.2

Jumlah Anggota Dewan Perwakilan Rakyat Daerah Menurut Partai Politik dan Jenis Kelamin di Kota Dumai, 2019
Number of Members of The Regional House of Representatives by Political Party and Sex in Dumai Municipality, 2019

Partai Politik Political Party	Jenis Kelamin Sex		Jumlah Total
	Laki-Laki Male	Perempuan Female	
(1)	(2)	(3)	(4)
1 partai demokrasi indonesia perjuangan	4	0	4
2 partai gerakan indonesia rakyat	3	0	3
3 partai amanat nasional	3	0	3
4 parta golongan karya	2	1	3
5 partai nasional demokrat	2	2	4
6 Partai Keadilan Sejahtera	4	0	4
7 parta demokrqat	5	0	5
8 partai persatuan pembangunan	3	0	3
9 partai hanura	1	0	1
Dumai	27	3	30

Sumber/Source: Sekretariat DPRD Kota Dumai / Secretariat of Dumai Municipality Parliament

Tabel
Table 2.2.3

Banyaknya Anggota DPRD Kota Dumai Menurut Komisi dan Jenis Kelamin, 2019
A Number of Legislative Assemblies in Dumai Municipality by Commission and Sex, 2019

	Komisi <i>Commission</i>	Jenis Kelamin <i>Sex</i>		Jumlah <i>Total</i>
		Laki-Laki <i>Male</i>	Perempuan <i>Female</i>	
	(1)	(2)	(3)	(4)
1	Komisi I (Bidang Hukum dan Pemerintahan)	8	2	10
2	Komisi II (Bidang Perekonomian dan Keuangan)	9	0	9
3	Komisi III (Bidang Pembangunan dan Sumber Daya Manusia)	10	1	11
	Dumai	27	3	30

Sumber/Source: Sekretariat DPRD Kota Dumai / *Secretariat of Dumai Municipality Parliament*

2.3 SUMBER DAYA MANUSIA HUMAN RESOURCES

Tabel 2.3.1 **Jumlah Pegawai Negeri Sipil Menurut Jabatan dan Jenis Kelamin di Kota Dumai, 2018 dan 2019**
A Number of Civil Servants by Occupation and Sex in Dumai Municipality, 2018 and 2019

Jabatan <i>Occupation</i>	2018		Jumlah <i>Total</i>
	Laki-laki <i>Male</i>	Perempuan <i>Female</i>	
(1)	(2)	(3)	(4)
Fungsional Tertentu <i>Specific Functional</i>	294	1 562	1 856
Fungsional Umum <i>Staf General Functional</i>	636	749	1 385
Struktural/ <i>Structural</i>			
Eselon V/5th Echelon	-	-	-
Eselon IV/4th Echelon	354	281	635
Eselon III/3rd Echelon	111	33	144
Eselon II/2nd Echelon	20	1	21
Eselon I/1st Echelon	-	-	-
Jumlah/Total	1 396	2 612	4 008

Lanjutan Tabel/*Continued Table 2.3.1*

Jabatan <i>Occupation</i>	2019		Jumlah <i>Total</i>
	Laki-laki <i>Male</i>	Perempuan <i>Female</i>	
(1)	(5)	(6)	(7)
Fungsional Tertentu <i>Specific Functional</i>	291	1 595	1 886
Fungsional Umum <i>Staf General Functional</i>	625	767	1 392
Struktural/ <i>Structural</i>			
Eselon V/5th Echelon	-	-	-
Eselon IV/4th Echelon	348	283	631
Eselon III/3rd Echelon	111	38	149
Eselon II/2nd Echelon	28	1	29
Eselon I/1st Echelon	-	-	-
Jumlah/<i>Total</i>	1 403	2 684	4 087

Sumber/*Source*: Badan Kepegawaian dan Pengembangan Sumber Daya Manusia Kota Dumai / *Official and Human Resources Development Board of Dumai Municipality*

Tabel 2.3.2 Jumlah Pegawai Negeri Sipil Menurut Tingkat Pendidikan dan Jenis Kelamin di Kota Dumai, 2018 dan 2019
Number of Civil Servants by Educational Level and Sex in Dumai Municipality, 2018 and 2019

Tingkat Pendidikan <i>Educational Level</i>	2018		Jumlah <i>Total</i>
	Laki-laki <i>Male</i>	Perempuan <i>Female</i>	
(1)	(2)	(3)	(4)
1 Sampai dengan SD <i>Up to Primary School</i>	10	1	11
2 slpt/Sederajat <i>General Vocational Junior High School</i>	20	4	24
3 SMA/Sederajat <i>General/Vocational Senior High School</i>	395	403	798
4 Diploma I, II/Akta I, II <i>Diploma I, II/Akta I, II</i>	54	163	217
5 Diploma III/Akta III/Sarjana Muda <i>Diploma III/Akta III/Bachelor</i>	110	452	562
6 Tingkat Sarjana/Doktor/Ph.D <i>University Graduates</i>	807	1 589	2 396
Jumlah/Total	1 396	2 612	4 008

Lanjutan Tabel/*Continued Table 2.3.2*

	Tingkat Pendidikan <i>Educational Level</i>	2019		Jumlah <i>Total</i>
		Laki-laki <i>Male</i>	Perempuan <i>Female</i>	
	(1)	(5)	(6)	(7)
1	Sampai dengan SD <i>Up to Primary School</i>	10	0	10
2	SMP/Sederajat <i>General Vocational Junior High School</i>	19	3	22
3	SMA/Sederajat <i>General/Vocational Senior High School</i>	372	357	729
4	Diploma I, II/Akta I, II <i>Diploma I, II/Akta I, II</i>	42	105	147
5	Diploma III/Akta III/Sarjana Muda <i>Diploma III/Akta III/Bachelor</i>	107	434	541
6	Tingkat Sarjana/Doktor/Ph.D <i>University Graduates</i>	853	7851	2 638
Jumlah/Total		1 403	2 684	4 087

Sumber/Source: Badan Kepegawaian dan Pengembangan Sumber Daya Manusia Kota Dumai / *Official and Human Resources Development Board of Dumai Municipality*

Tabel
Table 2.3.3

**Jumlah Pegawai Negeri Sipil Menurut Tingkat
Kepangkatan dan Jenis Kelamin di Kota Dumai , 2018 dan
2019**
*Number of Civil Servants by Hierarchy and Sex in Dumai
Municipality, 2018 and 2019*

Pangkat/Golongan/Ruang Hierarchy	2018		Jumlah Total
	Laki-laki Male	Perempuan Female	
(1)	(2)	(3)	(4)
1. I/A (Juru Muda)	1	-	1
2. I/B (Juru Muda Tingkat I)	1	-	1
3. I/C (Juru)	7	1	8
4. I/D (Juru Tingkat I)	6	-	6
Golongan I/Range I	15	1	16
5. II/A (Pengatur Muda)	38	44	82
6. II/B (Pengatur Muda Tingkat I)	50	40	90
7. II/C (Pengatur)	180	247	427
8. II/D (Pengatur Tingkat I)	120	139	259
Golongan II/Range II	388	470	858
9. III/A (Penata Muda)	155	423	578
10. III/B (Penata Muda Tingkat I)	179	474	653
11. III/C (Penata)	210	423	633
12. III/D (Penata Tingkat I)	216	322	538
Golongan III/Range III	760	1 642	2 402
13. IV/A (Pembina)	135	293	428
14. IV/B (Pembina Tingkat I)	68	201	269
15. IV/C (Pembina Utama Muda)	25	2	27
16. IV/D (Pembina Utama Madya)	5	3	8
17. IV/E (Pembina Utama)	-	-	-
Golongan IV/Range IV	233	499	732
Jumlah/Total	1 396	2 612	4 008

Lanjutan Tabel/*Continued Table 2.3.3*

Pangkat/Golongan/Ruang <i>Hierarchy</i>	2019		Jumlah <i>Total</i>
	Laki-laki <i>Male</i>	Perempuan <i>Female</i>	
(1)	(5)	(6)	(7)
1. I/A (Juru Muda)	1	0	1
2. I/B (Juru Muda Tingkat I)	1	0	1
3. I/C (Juru)	4	1	5
4. I/D (Juru Tingkat I)	8	0	8
Golongan I/Range I	14	1	15
5. II/A (Pengatur Muda)	22	16	38
6. II/B (Pengatur Muda Tingkat I)	55	55	110
7. II/C (Pengatur)	125	173	298
8. II/D (Pengatur Tingkat I)	165	177	342
Golongan II/Range II	367	421	788
9. III/A (Penata Muda)	163	408	571
10. III/B (Penata Muda Tingkat I)	184	523	707
11. III/C (Penata)	223	466	689
12. III/D (Penata Tingkat I)	227	370	597
Golongan III/Range III	797	1 767	2 564
13. IV/A (Pembina)	118	232	350
14. IV/B (Pembina Tingkat I)	75	255	330
15. IV/C (Pembina Utama Muda)	28	5	33
16. IV/D (Pembina Utama Madya)	3	3	6
17. IV/E (Pembina Utama)	1	0	1
Golongan IV/Range IV	225	495	720
Jumlah/Total	1 403	2 684	4 087

Sumber/Source: Badan Kepegawaian dan Pengembangan Sumber Daya Manusia Kota Dumai / *Official and Human Resources Development Board of Dumai Municipality*

Tabel
Table 2.3.4

**Jumlah Pegawai Negeri Sipil Menurut Dinas/Instansi
Pemerintah dan Golongan di Kota Dumai, 2019**
**Number of Civil Servants by Institution/Office and Rank in
Dumai Municipality, 2019**

	Dinas/Instansi Pemerintahan <i>Institution/Office</i>	Golongan/Rank				Jumlah <i>Total</i>
		IV	III	II	I	
	(1)	(2)	(3)	(4)	(5)	(6)
1	SEKRETARIAT DAERAH	28	70	35	0	133
2	SEKRETARIAT DPRD	6	22	15	0	43
3	SEKRETARIAT KOMISI PEMILIHAN UMUM	0	4	3	0	7
4	BADAN PENGELOLA KEUANGAN DAN ASET DAERAH	5	32	18	0	55
5	INSPEKTORAT KOTA DUMAI	18	24	5	0	47
6	BADAN KEPEGAWAIAN DAN PENGEMBANGAN SUMBER DAYA MANUSIA	3	19	7	0	29
7	BADAN PERENCANAAN PEMBANGUNAN DAERAH	10	23	5	0	38
8	DINAS PENGENDALIAN PENDUDUK DAN KELUARGA BERENCANA	5	20	2	0	27
9	DINAS PENANAMAN MODAL DAN PELAYANAN TERPADU SATU PINTU	6	33	7	0	46
10	BADAN PENANGGULANGAN BENCANA DAERAH	2	8	24	0	34
11	BADAN NARKOTIKA NASIONAL KOTA DUMAI	2	3	1	0	6
12	DINAS KESEHATAN (TERMASUK PUSKESMAS)	22	332	96	0	450
13	DINAS PENDIDIKAN DAN KEBUDAYAAN (TERMASUK SD DAN SMP)	512	985	275	5	1777
14	DINAS PEMBERDAYAAN PEREMPUAN DAN PERLINDUNGAN ANAK	5	26	0	0	31
15	BADAN PENDAPATAN DAERAH	5	31	33	1	70
16	DINAS PEKERJAAN UMUM DAN PENATAAN RUANG	2	54	22	0	78
17	DINAS SOSIAL	4	12	5	0	21
18	DINAS PERHUBUNGAN	3	42	32	1	78
19	DINAS KEPEMUDAAN,OLAH RAGA DAN PARIWISATA	3	26	4	0	33
20	DINAS KEPENDUDUKAN DAN PENCATATAN SIPIL	2	21	7	0	30
21	DINAS PERINDUSTRIAN,KOPERASI,USAHA KECIL DAN MENENGAH	7	24	8	1	40

Lanjutan Tabel/*Continued Table 2.3.4*

	Dinas/Instansi Pemerintahan <i>Institution/Office</i>	Golongan/Rank				Jumlah <i>Total</i>
		IV	III	II	I	
	(1)	(2)	(3)	(4)	(5)	(6)
22	DINAS PERDAGANGAN	6	27	10	0	43
23	DINAS KETAHANAN PANGAN DAN PERTANIAN	9	55	3	0	67
24	DINAS PERIKANAN	6	19	5	0	30
25	DINAS PERUMAHAN RAKYAT DAN KAWASAN PEMUKIMAN	3	17	6	0	26
26	DINAS TENAGA KERJA DAN TRANSMIGRASI	5	20	5	0	30
27	RSUD KOTA DUMAI	20	248	33	0	301
28	DINAS PERPUSTAKAAN DAN KEARSIPAN	1	22	4	0	27
29	SATUAN POLISI PAMONG PRAJA	2	30	16	5	53
30	KANTOR KESATUAN BANGSA, POLITIK DAN PERLINDUNGAN MASYARAKAT KOTA DUMAI	2	12	3	0	17
31	DINAS LINGKUNGAN HIDUP	5	31	7	3	46
32	DINAS KOMUNIKASI DAN INFORMATIKA	2	24	7	1	34
33	BADAN PENGAWAS PEMILU KOTA DUMAI	0	2	0	0	2
34	KECAMATAN BUKIT KAPUR (TERMASUK KELURAHAN)	0	38	15	1	54
35	KECAMATAN DUMAI BARAT (TERMASUK KELURAHAN)	1	36	6	0	43
36	KECAMATAN DUMAI KOTA (TERMASUK KELURAHAN)	1	40	13	0	54
37	KECAMATAN DUMAI SELATAN (TERMASUK KELURAHAN)	0	10	40	1	51
38	KECAMATAN DUMAI TIMUR (TERMASUK KELURAHAN)	1	33	7	0	41
39	KECAMATAN MEDANG KAMPAI (TERMASUK KELURAHAN)	0	36	11	0	47
40	KECAMATAN SUNGAI SEMBILAN (TERMASUK KELURAHAN)	2	37	9	0	48
Jumlah/Total		716	2 548	804	19	4 087

Sumber/Source: Badan Kepegawaian dan Pengembangan Sumber Daya Manusia Kota Dumai / *Official and Human Resources Development Board of Dumai Municipality*

Tabel
Table 2.3.5

Jumlah Pegawai Negeri Sipil Menurut Unit Kerja dan Pendidikan Terakhir di Kota Dumai, 2019
A Number of Civil Servants by Institution/Office and Education in Dumai Municipality, 2019

	Dinas/Instansi Pemerintahan <i>Institution/Office</i>	Pendidikan/Education					Jumlah <i>Total</i>
		SD	SLTP	SLTA	Diploma (DI, DII, DIII, DIV)	Sarjana (S1, S2, S3)	
	(1)	(2)	(3)	(4)	(5)	(6)	(7)
1	SEKRETARIAT DAERAH	0	0	32	16	85	133
2	SEKRETARIAT DPRD	0	0	19	2	22	43
3	SEKRETARIAT KOMISI PEMILIHAN UMUM	0	0	5	1	1	7
4	BADAN PENGELOLA KEUANGAN DAN ASET DAERAH	0	0	17	10	28	55
5	INSPEKTORAT KOTA DUMAI	0	0	4	6	37	47
6	BADAN KEPEGAWAIAN DAN PENGEMBANGAN SUMBER DAYA MANUSIA	0	0	6	4	19	29
7	BADAN PERENCANAAN PEMBANGUNAN DAERAH	0	0	5	2	31	38
8	DINAS PENGENDALIAN PENDUDUK DAN KELUARGA BERENCANA	0	0	0	12	15	27
9	DINAS PENANAMAN MODAL DAN PELAYANAN TERPADU SATU PINTU	0	0	10	5	31	46
10	BADAN PENANGGULANGAN BENCANA DAERAH	0	0	23	1	10	34
11	BADAN NARKOTIKA NASIONAL KOTA DUMAI	0	0	1	2	3	6
12	DINAS KESEHATAN (TERMASUK PUSKESMAS)	0	0	47	257	146	450
13	DINAS PENDIDIKAN DAN KEBUDAYAAN (TERMASUK SD DAN SMP)	4	10	228	164	1371	1777
14	DINAS PEMBERDAYAAN PEREMPUAN DAN PERLINDUNGAN ANAK	0	0	1	10	20	31
15	BADAN PENDAPATAN DAERAH	0	1	36	8	25	70
16	DINAS PEKERJAAN UMUM DAN PENATAAN RUANG	0	0	21	7	50	78
17	DINAS SOSIAL	0	0	8	2	11	21
18	DINAS PERHUBUNGAN	1	1	36	7	33	78
19	DINAS KEPEMUDAAN,OLAH RAGA DAN PARIWISATA	0	0	5	10	18	33
20	DINAS KEPENDUDUKAN DAN PENCATATAN SIPIL	0	0	6	5	19	30

Lanjutan Tabel/*Continued Table 2.3.5*

	Dinas/Instansi Pemerintahan <i>Institution/Office</i>	Pendidikan/ <i>Education</i>					Jumlah <i>Total</i>
		SD	SLTP	SLTA	Diploma (DI, DII, DIII, DIV)	Sarjana (S1, S2, S3)	
	(1)	(2)	(3)	(4)	(5)	(6)	(7)
21	DINAS PERINDUSTRIAN, KOPERASI, USAHA KECIL DAN MENENGAH	0	1	10	3	26	40
22	DINAS PERDAGANGAN	1	0	10	8	24	43
23	DINAS KETAHANAN PANGAN DAN PERTANIAN	0	0	8	5	54	67
24	DINAS PERIKANAN	0	0	7	2	21	30
25	DINAS PERUMAHAN RAKYAT DAN KAWASAN PEMUKIMAN	0	0	7	1	18	26
26	DINAS TENAGA KERJA DAN TRANSMIGRASI	0	0	5	2	23	30
27	RSUD KOTA DUMAI	0	0	25	142	134	301
28	DINAS PERPUSTAKAAN DAN KEARSIPAN	0	1	3	11	12	27
29	SATUAN POLISI PAMONG PRAJA	1	2	31	2	17	53
30	KANTOR KESATUAN BANGSA, POLITIK DAN PERLINDUNGAN MASYARAKAT KOTA DUMAI	0	0	4	6	7	17
31	DINAS LINGKUNGAN HIDUP	3	0	8	6	29	46
32	DINAS KOMUNIKASI DAN INFORMATIKA	0	1	6	7	20	34
33	BADAN PENGAWAS PEMILU KOTA DUMAI	0	0	0	0	2	2
34	KEC. BUKIT KAPUR (TERMASUK KELURAHAN)	0	2	21	5	26	54
35	KEC. DUMAI BARAT (TERMASUK KELURAHAN)	0	0	12	3	28	43
36	KEC. DUMAI KOTA (TERMASUK KELURAHAN)	0	1	12	6	35	54
37	KEC. DUMAI SELATAN (TERMASUK KELURAHAN)	0	1	8	10	32	51
38	KEC. DUMAI TIMUR (TERMASUK KELURAHAN)	0	0	8	4	29	41
39	KEC. MEDANG KAMPAI (TERMASUK KELURAHAN)	0	0	18	5	24	47
40	KEC. SUNGAI SEMBILAN (TERMASUK KELURAHAN)	0	1	16	5	26	48
	Jumlah/Total	10	22	729	764	2 562	4 087

Sumber/Source: Badan Kepegawaian dan Pengembangan Sumber Daya Manusia Kota Dumai / *Official and Human Resources Development Board of Dumai Municipality*

2.4 KEUANGAN DAERAH LOCAL FINANCE

Tabel 2.4.1 Realisasi Pendapatan Pemerintah Kota Dumai Menurut Jenis Pendapatan (rupiah), 2019
Actual Revenues of Government of Dumai Municipality by Source of Revenues (rupiahs), 2019

Jenis Pendapatan <i>Source of Revenues</i>	Jumlah Anggaran <i>Budget</i> (Rp)	Jumlah Realisasi <i>Realization</i> (Rp)
(1)	(5)	(7)
1. Pendapatan Asli Daerah (PAD) <i>Original Local Government Revenue</i>	283 564 474 752,00	255 009 357 235,23
1.1 Pajak Daerah/ <i>Local Taxes</i>	130 361 560 000,00	141 144 933 921,00
1.2 Retribusi Daerah/ <i>Retributions</i>	35 366 485 960,00	31 101 350 827,00
1.3 Hasil Perusahaan Milik Daerah dan Pengelolaan Kekayaan Daerah yang Dipisahkan/ <i>Income of Regional Gov. Corporate and Management of Separated Reg. Gov. Wealth</i>	2 458 583 727,00	2 118 256 372,00
1.4 Lain-lain PAD yang Sah/ <i>Other Original Local Gov. Revenue</i>	115 377 845 065,00	80 644 816 115,23
2. Dana Perimbangan <i>Balanced Budget</i>	973 388 019 876,00	877 596 885 781,00
2.1 Bagi Hasil Pajak/ <i>Tax Sharing</i>	57 274 757 100,00	50 720 828 653,00
2.2 Bagi Hasil Bukan Pajak/Sumber Daya Alam/ <i>Non Tax/Natural Resources Sharing</i>	228 194 625 857,00	154 593 569 010,00
2.3 Dana Alokasi Umum/ <i>General Allocation Funds</i>	463 621 678 000,00	457 514 401 000,00
2.4 Dana Alokasi Khusus/ <i>Special Allocation Funds</i>	202 829 429 919,00	193 300 558 118,00
2.5 Dana Insentif Daerah/ <i>Local Incentive Fund</i>	21 467 529 000,00	21 467 529 000,00

Lanjutan Tabel/*Continued Table 2.4.1*

Jenis Pendapatan <i>Source of Revenues</i>	Jumlah Anggaran <i>Budget</i> (Rp)	Jumlah Realisasi <i>Realization</i> (Rp)
(1)	(5)	(7)
3. Lain-lain Pendapatan yang Sah <i>Other Legal Revenue</i>	129 533 000 000,00	119 050 619 446,78
3.1 Pendapatan Hibah/ <i>Grants</i>	36 037 000 000,00	-
3.2 Dana Darurat/ <i>Emergency Funds</i>	-	-
3.3 Dana Bagi Hasil Pajak dari Provinsi dan Pemerintah Daerah Lainnya/ <i>Tax sharing from province and other local governments</i>	85 500 000 000,00	111 798 200 446,78
3.4 Dana Penyesuaian dan Otonomi Daerah/ <i>Autonomous Region and Balancing Funds</i>	-	-
3.5 Bantuan Keuangan dari Provinsi atau Pemerintah Daerah Lainnya/ <i>Financial assistance from province and other local governments</i>	7 996 000 000,00	7 252 419 000,00
3.6 Lainnya/ <i>Other Funds</i>	-	-
Jumlah/ <i>Total</i>	1 386 485 494 628,00	1 251 656 862 463,01

Sumber/*Source*: BPS Kota Dumai Melalui Survei Statistik Keuangan Daerah/*BPS-Statistics of Dumai Municipality Through Survey of Regional Financial Statistics*

Tabel
Table 2.4.2**Realisasi Belanja Pemerintah Kota Dumai Menurut Jenis Belanja (rupiah), 2019**
Actual Expenditures of Government of Dumai Municipality by Source of Expenditures (rupiahs), 2019

Jenis Belanja Source of Expenditures	Jumlah Anggaran Budget (Rp)	Jumlah Realisasi Realization (Rp)
(1)	(5)	(7)
1. Belanja Tidak Langsung	608 260 697 799,95	527 619 517 143,00
1.1 Belanja Pegawai	580 940 715 719,95	502 629 616 023,00
1.2 Belanja Bunga	-	-
1.3 Belanja Subsidi	-	-
1.4 Belanja Hibah	20 492 212 800,00	20 282 212 800,00
1.5 Belanja Bantuan Sosial	2 520 000 000,00	2 520 000 000,00
1.6 Belanja Bagi Hasil Kepada Kab/Kota/Kec	-	-
1.7 Belanja Bantuan Keuangan Kepada Kab/Kota dan Pemerintah Desa	2 652 769 280,00	2 187 688 320,00
1.8 Belanja Tak Terduga	1 655 000 000,00	-
2. Belanja Langsung	832 949 294 744,00	699 566 158 174,24
2.1 Belanja Pegawai	93 670 813 571,00	63 271 153 669,00
2.2 Belanja Barang dan Jasa	443 943 494 976,24	381 988 871 160,89
2.3 Belanja Modal	295 334 986 196,76	254 306 133 344,35
Jumlah/Total	1 441 209 992 543,95	1 227 185 675 317,24

Sumber/Source: BPS Kota Dumai Melalui Survei Statistik Keuangan Daerah/BPS-Statistics of Dumai Municipality Through Survey of Regional Financial Statistics

#3

Kependudukan dan Ketenagakerjaan

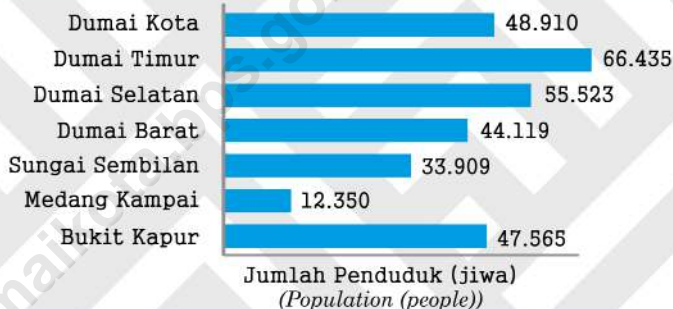
Population and Employment

- Infografis Kota Dumai
[Dumai Municipality Infographic]
- Kota Dumai dalam Angka 2020
[Dumai Municipality in Figures 2020]



Jumlah Penduduk Kota Dumai pada Tahun 2019 mencapai 308.812 jiwa, meningkat 1,82% dari Tahun 2018

(Population of Dumai Municipality in 2019 reached 308,812 people, increased 1.82% from 2018)



Penduduk Kota Dumai menurut Jenis Kelamin Tahun 2019

(Population of Dumai Municipality by Sex, 2019)



158.287
Laki-Laki
Male



150.525
Perempuan
Female



Rasio
Jenis Kelamin
(Sex Ratio) 105,16

Dalam setiap 100 Penduduk Perempuan terdapat 105 penduduk Laki-laki
(There are 105 Male Populations in every 100 Female Populations)

Tahun 2019 di Kota Dumai, BPS mencatat dari 150.323 orang Angkatan Kerja (penduduk 15 tahun ke atas), 140.600 orang adalah Pekerja dan 9.723 orang adalah Penganggur
(In 2019, BPS recorded from 150,323 economically active people of Dumai Municipality (population aged 15 years and over), 140,600 people were workers and 9,723 people were unemployed)



PENJELASAN TEKNIS

- Sumber utama data kependudukan** adalah sensus penduduk yang dilaksanakan setiap sepuluh tahun sekali. Sensus penduduk telah dilaksanakan sebanyak enam kali sejak Indonesia merdeka, yaitu tahun 1961, 1971, 1980, 1990, 2000, dan 2010. Di dalam sensus penduduk, pencacahan dilakukan terhadap seluruh penduduk yang berdomisili di wilayah teritorial Indonesia termasuk warga negara asing kecuali anggota korps diplomatik negara sahabat beserta keluarganya. Metode pengumpulan data dalam sensus dilakukan dengan wawancara antara petugas sensus dengan responden. Pencatatan penduduk menggunakan konsep usual residence, yaitu konsep di mana penduduk biasa bertempat tinggal. Bagi penduduk yang bertempat tinggal tetap dicacah di mana mereka biasa tinggal, sedangkan untuk penduduk yang tidak bertempat tinggal tetap dicacah di tempat di mana mereka ditemukan petugas sensus pada malam 'Hari Sensus'. Termasuk penduduk yang tidak bertempat tinggal tetap adalah tuna wisma, awak kapal berbendera Indonesia, penghuni perahu/rumah apung, masyarakat terpencil/terasing, dan pengungsi. Bagi

TECHNICAL NOTES

- The main source of demographic data** is population census, which is conducted every ten years. Population Census has been conducted six times since Indonesia's independence namely 1961, 1971, 1980, 1990, 2000, and 2010. The population census enumerates all residents who domicile in the entire territory of Indonesia including foreign citizens except the diplomatic corps members and their families. The method of data collection in a population census involves interviewing respondents. Enumeration of the population uses the concept of "usual residence", which is the concept of "places where people usually live". *De jure* was applied to the permanent residents, while *de facto* was applied to non-permanent residents. The permanent residents were enumerated in place where they normally live, the non-permanent residents were enumerated where they were found by the enumerators, on the night of 'Census Date'. The non permanent residents include homeless people, crewman of Indonesian vessel, boat people, remote area community, and internally displaced persons. Those who had permanent residence and had been travelling away from their home for six months or

mereka yang mempunyai tempat tinggal tetap dan sedang bepergian ke luar wilayah lebih dari enam bulan, tidak dicacah di tempat tinggalnya, tetapi dicacah di tempat tujuannya. Untuk tahun yang tidak dilaksanakan sensus penduduk, data kependudukan diperoleh dari hasil proyeksi penduduk. Proyeksi penduduk merupakan suatu perhitungan ilmiah yang didasarkan pada asumsi dari komponen-komponen perubahan penduduk, yaitu kelahiran, kematian, dan migrasi. Proyeksi penduduk Indonesia 2010–2035 menggunakan data dasar penduduk hasil SP2010.

2. **Penduduk Indonesia** adalah semua orang yang berdomisili di wilayah teritorial Indonesia selama 6 bulan atau lebih dan atau mereka yang berdomisili kurang dari 6 bulan tetapi bertujuan menetap.
3. **Laju pertumbuhan penduduk** adalah angka yang menunjukkan persentase pertambahan penduduk dalam jangka waktu tertentu.
4. **Kepadatan penduduk** adalah rasio banyaknya penduduk per kilometer persegi.
5. **Rasio jenis kelamin** adalah perbandingan antara penduduk laki-laki dan penduduk perempuan pada suatu wilayah dan waktu tertentu. Biasanya dinyatakan dengan banyaknya

more were not enumerated in their permanent place, but in the place where they were during the census. For the periods where the population census is not conducted, population projection is done to estimate population during those years. The population projection is an estimate based on the demographic components, such as birth, death, and migration. Indonesia's 2010–2035 population projection used the 2010 Population Census as the base population.

2. **The population of Indonesia** is all residents of the entire territory of Indonesia who have stayed for six months or longer, and those who intended to stay more than six months even though their length of stay is less than six months.
3. **The growth rate of population** is the number that shows percentage of population growth within a specified period.
4. **Population density** is ratio of population per square kilometer.
5. **Sex ratio** is the ratio of males population to females population in a given area and time, usually expressed as the number of males for every 100 females.

penduduk laki-laki untuk 100 penduduk perempuan.

6. **Distribusi penduduk** adalah pola persebaran penduduk di suatu wilayah, baik berdasarkan batas-batas geografis maupun berdasarkan batas-batas administrasi pemerintahan.
7. **Komposisi penduduk** adalah pola persebaran penduduk menurut karakteristiknya, contoh: penduduk menurut kelompok umur, penduduk menurut jenis kelamin.
8. **Rumah tangga** adalah seseorang atau sekelompok orang yang mendiami sebagian atau seluruh bangunan fisik/sensus dan biasanya tinggal bersama serta pengelolaan makan dari satu dapur. Yang dimaksud makan dari satu dapur adalah jika pengurusan kebutuhan sehari-harinya dikelola bersama-sama menjadi satu.
9. **Anggota rumah tangga** adalah semua orang yang biasanya bertempat tinggal di suatu rumah tangga, baik yang berada di rumah pada waktu pencacahan maupun yang sementara tidak ada.
10. **Rata-rata anggota rumah tangga** adalah angka yang menunjukkan rata-rata jumlah anggota rumah tangga per rumah tangga.
11. **Penduduk usia kerja** adalah penduduk yang berumur 15 tahun ke atas.
6. **Population distribution** is the pattern of population distribution in an area, either by geographic boundaries or by government administrative boundaries.
7. **Population composition** is the pattern of population distribution by its characteristics, example: population by age group, population by sex.
8. **Household** is an individual or group of people living in a physical/census building unit or part of it and usually commit on a common provision for food and other essentials of living. Common provision for food means one organising daily needs for all of household members.
9. **Household member** are those who usually lives in a household regardless of their location at the time of enumeration.
10. **Average household size** is the average number of household members per household.
11. **Working age population** is persons of 15 years and over.

- 12. Angkatan kerja** adalah penduduk usia kerja (15 tahun ke atas) yang bekerja, punya pekerjaan namun sementara tidak bekerja, dan pengangguran.
- 13. Bekerja** adalah kegiatan ekonomi yang dilakukan oleh seseorang dengan maksud memperoleh atau membantu memperoleh pendapatan atau keuntungan dan lamanya bekerja paling sedikit 1 jam secara terus menerus dalam seminggu yang lalu (termasuk pekerja keluarga tanpa upah yang membantu dalam suatu usaha/kegiatan ekonomi).
- 14. Jumlah jam kerja seluruhnya** adalah jumlah jam kerja yang digunakan untuk bekerja (tidak termasuk jam istirahat kerja resmi dan jam kerja yang digunakan untuk hal-hal di luar pekerjaan).
- 15. Lapangan usaha** adalah bidang kegiatan dari pekerjaan/tempat bekerja di mana seseorang bekerja. Klasifikasi lapangan usaha mengikuti Klasifikasi Baku Lapangan Usaha Indonesia (KBLI) dalam 1 digit.
- 16. Status pekerjaan** adalah kedudukan seseorang dalam unit usaha/kegiatan dalam melakukan pekerjaan.
- 17. Berusaha sendiri tanpa dibantu orang lain** adalah bekerja atau berusaha dengan menanggung risiko secara ekonomis, serta tidak menggunakan pekerja dibayar maupun pekerja tak dibayar,
- 12. Labor forces or those economically active** are persons of 15 years and over, who in the previous week were working, temporarily absent from work but having jobs, and unemployment.
- 13. Working** is economic activity conducted by a person and intended to earn income by doing work or helping to do work at least one hour continuously during the reference week (including unpaid family worker/s for any economic activity).
- 14. Total working hours** is the total hours spent by an employee to perform all jobs (excluding the time used for other activities which are not classified as work).
- 15. Industry** is field of a person's activity or establishment. The classification of industries follows the Indonesia Standard Industrial Classification (KBLI) in one digit.
- 16. Employment status** is the status of a person at his place of work or establishment where he was employed.
- 17. Own-account worker** is a person who works at his own risk and without assisted by paid worker or unpaid worker, include a job that need technology or particular skill.

termasuk yang sifat pekerjaannya memerlukan teknologi atau keahlian khusus.

18. **Berusaha dibantu buruh tidak tetap/buruh tidak dibayar** adalah bekerja atau berusaha atas risiko sendiri, dan menggunakan buruh/pekerja tak dibayar dan atau buruh/pekerja tidak tetap.
19. **Berusaha dibantu buruh tetap/buruh dibayar** adalah berusaha atas risiko sendiri dan mempekerjakan paling sedikit satu orang buruh/pekerja tetap yang dibayar.
20. **Buruh/karyawan/pegawai** adalah seseorang yang bekerja pada orang lain atau instansi/kantor/perusahaan secara tetap dengan menerima upah/gaji baik berupa uang maupun barang. Buruh yang tidak mempunyai majikan tetap, tidak digolongkan sebagai buruh/karyawan, tetapi sebagai pekerja bebas. Seseorang dianggap memiliki majikan tetap jika memiliki 1 (satu) majikan (orang/rumah tangga) yang sama dalam sebulan terakhir, khusus pada sektor bangunan batasannya tiga bulan. Apabila majikannya instansi/lembaga, boleh lebih dari satu.
21. **Pekerja bebas** adalah seseorang yang bekerja pada orang lain/majikan/institusi yang tidak tetap (lebih dari 1 majikan dalam sebulan terakhir) di usaha pertanian baik berupa usaha rumah tangga maupun bukan
18. **Employer assisted** by temporary workers/unpaid worker is a person who works at his own risk and assisted by temporary worker/unpaid worker.
19. **Employer assisted by permanent workers/paid workers** is a person who does his business at his own risk at least one assisted by paid permanent worker.
20. **Employee** is a person who work permanently for other people or institution/office/company and gains some money/cash or goods as wage/salary. Labor who have no permanent employer is not categorized as a laborer/ worker/ employee but casual worker. A laborer in general is considered to have a permanent employer if he has the same employer during the past month, particularly for building construction sector is 3 months. If the employer is an institution, more than 1 (one) employer is allowed.
21. **Casual employee** is a person who does not work permanently for other people/employer/institution (more than 1 employer during the last 1 month) in agricultural sector, either home industry or not home industry, or in non-agricultural

usaha rumah tangga, ataupun di nonpertanian atas dasar balas jasa dengan menerima upah atau imbalan baik berupa uang maupun barang, dan baik dengan sistem pembayaran harian maupun borongan

22. Pekerja tak dibayar adalah seseorang yang bekerja membantu usaha untuk memperoleh penghasilan/keuntungan yang dilakukan oleh salah seorang anggota rumah tangga atau bukan anggota rumah tangga tanpa mendapat upah/gaji baik berupa uang maupun barang.

sector based on remuneration paid with money or goods, and based on daily or contract payment system.

22. Unpaid worker is a person who intended to work without pay either with money or good, in an establishment run by other members of the family, relative or neighbour.

ULASAN**DESCRIPTION****Kependudukan**

Jumlah penduduk Kota Dumai menurut hasil sensus penduduk tahun 2010 (SP 2010) sebanyak 253.803 jiwa dan luas wilayah seluas 1.727,38 km² sehingga kepadatan penduduk di Kota Dumai tahun 2010 adalah 147 jiwa per km².

Dengan laju pertumbuhan penduduk dari tahun 2010 sampai 2019 sebesar 2,15 persen, jumlah penduduk Kota Dumai pada tahun 2019 sebanyak 308.812 jiwa. Jumlah penduduk laki-laki sebanyak 158.287 jiwa dan penduduk perempuan sebanyak 150.525 jiwa, dengan kepadatan penduduk sebanyak 179 jiwa per km².

Kecamatan dengan penduduk terbanyak tahun 2019 adalah Dumai Timur dengan jumlah penduduk 66.435 jiwa (21,51 persen), sedangkan kecamatan dengan penduduk terendah adalah Medang Kampai dengan jumlah penduduk 12.351 jiwa (4,00 persen).

Berdasarkan kelompok umur, penduduk Kota Dumai paling banyak berada pada kelompok umur 0-4 tahun dan paling sedikit pada kelompok umur 60-64 tahun, dengan jumlah masing-masing sebesar 34.085 jiwa dan 8.315 jiwa.

Population

Based on the 2010 Population Census (SP 2010), the number of residents in Dumai Municipality was 253,803 inhabitants and the total area was 1,727.38 sq-km, so its populational density was about 147 inhabitants per sq-km.

With populational growth from 2010 to 2019 that achieved 2.15 percent, there was a slight increase to 308,812 inhabitants in 2019, whereas males were about 158,287 inhabitants and females were about 150,525 inhabitants. At the same year, populational density of Dumai Municipality was about 179 inhabitants per sq-km.

In 2019, the most crowded population was in Dumai Timur Subdistrict with 66,435 persons (21.51 percent), while the fewest was in Medang Kampai Subdistrict by 12,351 persons (4.00 percent).

Based on aged group, the greatest group in population was from 0 to 4 years and the smallest one was from 60 to 64 years, they were 34,085 and 8,315 inhabitants respectively.

Ketenagakerjaan

Jumlah Pencari Kerja Terdaftar di Kota Dumai pada Dinas Tenaga Kerja dan Transmigrasi Kota Dumai pada tahun 2019 sebesar 5.531 orang dan terjadi kenaikan sebesar 6,73 persen jika dibandingkan dengan tahun sebelumnya.

Jika dibandingkan antar jenis kelamin, pencari kerja perempuan lebih sedikit dibandingkan laki-laki, yang mana pada tahun 2019 terdaftar 3.279 laki-laki dan 2.252 perempuan. Proporsi terbesar pencari kerja yang mendaftar pada Dinas Tenaga Kerja dan Transmigrasi di tahun 2019 adalah yang berpendidikan terakhir SMA yaitu sebesar 84,60 persen (4.679 orang).

Dari jumlah tersebut tercatat sebanyak 3.486 orang (63,03 persen) berusia antara 20-29 tahun, 1.574 orang (28,46 persen) berusia antara 15-19 tahun, 454 orang (8,21 persen) berusia antara 30-44 tahun dan sisanya 17 orang (0,31 persen) berusia 45 tahun keatas.

Employment

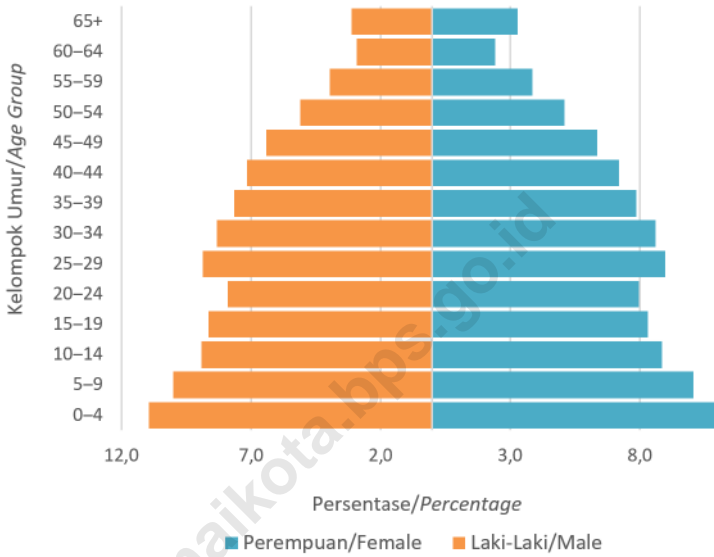
The number of Job Seekers Registered in Man Power and Transmigration Service of Dumai Municipality in 2019 was 5,531 job seekers and there was a slight increase of 6.73 percent if it was compared with the previous year.

The number of female job seekers was fewer than those of men were, whereas in 2019, there were 3,279 registered men and 2,252 registered women. The largest proportion of job seekers in terms of last education who was registered in the Man Power and Transmigration Service of Dumai Municipality was senior high school by 84.60 percent (4,679 persons) in 2019.

Referencing on previous statement, there were 3,486 persons (63.03 percent) in 20-29 years old, 1,574 persons (28.46 percent) in 15-19 years old, 454 persons (8,21 percent) in 30-44 years old and the rest were 17 persons (0.31 percent) above 45 years old.

Gambar 3.1
Figures

Piramida Penduduk Kota Dumai, 2019
The Population Pyramid of Dumai Municipality, 2019



Sumber/Source: BPS, Sensus Penduduk (SP) 2010 dan Proyeksi Penduduk Indonesia 2015–2045/BPS-Statistics Indonesia, 2010 Population Census and Indonesia Population Projection 2015–2045

**3.1 PENDUDUK
POPULATION**

Tabel 3.1.1 Penduduk, Laju Pertumbuhan Penduduk, Distribusi Persentase Penduduk, Kepadatan Penduduk, Rasio Jenis Kelamin Penduduk Menurut Kecamatan di Kota Dumai, 2010 dan 2019
Population and Population Growth Rate by Subdistrict in Dumai Municipality, 2010 and 2019

Kecamatan Subdistrict	Penduduk Population		
	2010 ¹	2010 ²	2019 ²
(1)	(2)	(3)	(4)
1 Bukit Kapur	38 051	38 375	47 565
2 Medang Kampai	10 199	10 246	12 351
3 Sungai Sembilan	27 465	27 659	33 909
4 Dumai Barat	35 785	36 032	44 119
5 Dumai Selatan	45 945	46 143	55 523
6 Dumai Timur	54 854	55 106	66 435
7 Dumai Kota	41 504	41 535	48 910
Dumai	253 803	255 096	308 812

Lanjutan Tabel/*Continued Table* 3.1.1

Kecamatan Subdistrict	Laju Pertumbuhan Penduduk per Tahun Annual Population Growth Rate (%)	
	2000-2010	2010-2019
(1)	(5)	(6)
1 Bukit Kapur	6,97	2,41
2 Medang Kampai	3,71	2,10
3 Sungai Sembilan	5,74	2,29
4 Dumai Barat	5,60	2,28
5 Dumai Selatan	3,49	2,08
6 Dumai Timur	3,74	2,10
7 Dumai Kota	0,60	1,83
Dumai	3,93	2,15

Lanjutan Tabel/*Continued Table* 3.1.1

Kecamatan Subdistrict	Persentase Penduduk Percentage of Total Population	
	2010 ¹	2019 ²
(1)	(7)	(8)
1 Bukit Kapur	14,99	15,40
2 Medang Kampai	4,02	4,00
3 Sungai Sembilan	10,82	10,98
4 Dumai Barat	14,10	14,29
5 Dumai Selatan	18,10	17,98
6 Dumai Timur	21,61	21,51
7 Dumai Kota	16,35	15,84
Dumai	100,00	100,00

Lanjutan Tabel/Continued Table 3.1.1

Kecamatan Subdistrict	Kepadatan Penduduk per km ² Population Density per sq.km	
	2010 ¹	2019 ²
(1)	(9)	(10)
1 Bukit Kapur	NA	237,83
2 Medang Kampai	NA	33,11
3 Sungai Sembilan	NA	34,76
4 Dumai Barat	NA	980,86
5 Dumai Selatan	NA	755,41
6 Dumai Timur	NA	1 398,04
7 Dumai Kota	NA	3 762,31
Dumai	NA	178,77

Lanjutan Tabel/*Continued Table* 3.1.1

Kecamatan <i>Subdistrict</i>	Rasio Jenis Kelamin <i>Population Sex Ratio</i>	
	2010 ¹	2019 ²
(1)	(11)	(12)
1 Bukit Kapur	110,31	107,88
2 Medang Kampai	113,37	110,84
3 Sungai Sembilan	110,83	108,39
4 Dumai Barat	105,53	103,26
5 Dumai Selatan	106,80	104,49
6 Dumai Timur	107,21	104,88
7 Dumai Kota	104,08	101,86
Dumai	107,46	105,16

Catatan/Note: ¹ Hasil SP2010 (Mei)/*The result of the 2010 Population Census (May)*

² Hasil Proyeksi Penduduk Indonesia 2015–2045 (Pertengahan tahun/Juni)/*The result of Indonesia Population Projection 2010–2035 (mid year/June)*

³ Rata-rata Laju Pertumbuhan Penduduk per tahun 2000–2010 untuk Aceh dihitung dengan menggunakan data Sensus Penduduk Aceh Nias (SPAN) 2005 dan SP2010/*Annual growth rate of population 2000–2010 to Aceh was calculated using data Aceh Nias Population Census (SPAN) 2005 and 2010 Population Census*

Sumber/Source: BPS, Sensus Penduduk (SP) 2010 dan Proyeksi Penduduk Indonesia 2015–2045/*BPS-Statistics Indonesia, 2010 Population Census and Indonesia Population Projection 2015–2045*

Tabel 3.1.2 Jumlah Penduduk dan Rasio Jenis Kelamin Tahun 2014-2019
Table Population and Sex Ratio in Dumai Municipality, 2014-2019

Tahun Year	Jenis Kelamin Sex			Rasio Jenis Kelamin Sex Ratio
	Laki-Laki Male	Perempuan Female	Jumlah Total	
(1)	(2)	(3)	(4)	(5)
2014	143 900	136 209	280 109	105,65
2015	146 792	139 175	285 967	105,47
2016	149 791	142 117	291 908	105,40
2017	152 731	144 907	297 638	105,40
2018	155 638	147 654	303 292	105,41
2019	158 287	150 525	308 812	105,16

Sumber/Source: BPS, Sensus Penduduk (SP) 2010 dan Proyeksi Penduduk Indonesia 2015–2045/BPS-Statistics Indonesia, 2010 Population Census and Indonesia Population Projection 2015–2045

Tabel
Table 3.1.3

Jumlah Penduduk Menurut Kelompok Umur dan Jenis Kelamin di Kota Dumai, 2019
Population by Age Group and Sex in Dumai Municipality, 2019

Kelompok Umur <i>Age Group</i>	Jenis Kelamin <i>Sex</i>		Jumlah <i>Total</i>
	Laki-Laki <i>Male</i>	Perempuan <i>Female</i>	
(1)	(2)	(3)	(4)
0 - 4	17 326	16 759	34 085
5 - 9	15 830	15 207	31 037
10 - 14	14 121	13 373	27 494
15 - 19	13 673	12 558	26 231
20 - 24	12 516	12 038	24 554
25 - 29	14 044	13 570	27 614
30 - 34	13 182	12 975	26 157
35 - 39	12 130	11 887	24 017
40 - 44	11 327	10 856	22 183
45 - 49	10 176	9 610	19 786
50 - 54	8 086	7 693	15 779
55 - 59	6 273	5 835	12 108
60 - 64	4 634	3 681	8 315
65+	4 969	4 969	9 452
Dumai	158 287	150 525	308 812

Sumber/Source: BPS, Sensus Penduduk (SP) 2010 dan Proyeksi Penduduk Indonesia 2015–2045/BPS-Statistics Indonesia, 2010
Population Census and Indonesia Population Projection 2015–2045

Tabel 3.1.4 **Jumlah Pelayanan Dokumen Kependudukan di Kota Dumai, 2019**
Table 3.1.4 **The Number of Resident Documentary Service in Dumai Municipality, 2019**

	Kecamatan Subdistrict	Kepala Keluarga (KK) Family Card	Wajib e-KTP Compulsory of e-ID
	(1)	(2)	(3)
1	Bukit Kapur	14 580	32 143
2	Medang Kampai	4 528	9 964
3	Sungai Sembilan	11 684	25 667
4	Dumai Barat	12 528	28 989
5	Dumai Selatan	15 318	35 668
6	Dumai Timur	19 711	45 286
7	Dumai Kota	13 204	30 298
	Dumai	91 553	208 015

Sumber/Source: Dinas Kependudukan dan Pencatatan Sipil Kota Dumai/ Population and Civil Registration Service of Dumai Municipality

**3.2 KETENAGAKERJAAN
EMPLOYMENT**

Tabel 3.2.1 Jumlah Penduduk Berumur 15 Tahun Keatas Menurut Jenis Kegiatan Selama Seminggu yang Lalu dan Jenis Kelamin di Kota Dumai, 2019
Population Aged 15 Years and Over by Type of Activity During The Previous Week and Sex in Dumai Municipality, 2019

Kegiatan Utama <i>Main Activity</i>	Jenis Kelamin <i>Sex</i>		Jumlah <i>Total</i>
	Laki-Laki <i>Male</i>	Perempuan <i>Female</i>	
(1)	(2)	(3)	(4)
Angkatan Kerja / Economically Active	95 408	54 915	150 323
Bekerja/Working	89 895	50 705	140 600
Pengangguran Terbuka/Unemployment	5 513	4 210	9 723
Bukan Angkatan Kerja / Economically Inactive	16 011	50 649	66 660
Sekolah/Attending School	7 898	8 681	14 831
Mengurus Rumah Tangga/Housekeeping	4 117	39 953	42 597
Lainnya/Others	3 996	2 015	7 822
Jumlah Total	111 419	105 564	216 983
Tingkat Partisipasi Angkatan Kerja <i>Economically Active Participation Rate</i>	85,63	52,02	69,28
Tingkat Pengangguran <i>Unemployment Rate</i>	5,78	7,67	6,47

Sumber/Source: BPS Kota Dumai Melalui Survei Angkatan Kerja Nasional Agustus 2018/ BPS- Statistics of Dumai Municipality Through August 2018 National Labor Force Survey

Tabel
Table 3.2.2**Persentase Penduduk Berumur 15 Tahun Ke Atas yang Bekerja Selama Seminggu yang Lalu Menurut Status Pekerjaan Utama dan Jenis Kelamin di Kota Dumai, 2019*****Percentage of Population Aged 15 Years and Over Who Worked During the Previous Week by Main Employment Status and Sex in Dumai Municipality, 2019***

Status Pekerjaan Utama <i>Main Employment Status</i>	Jenis Kelamin <i>Sex</i>		Jumlah <i>Total</i>
	Laki-Laki <i>Male</i>	Perempuan <i>Female</i>	
(1)	(2)	(3)	(4)
Berusaha sendiri <i>Own account worker</i>	15,49	24,35	18,69
Berusaha dibantu buruh tidak tetap/buruh tak dibayar <i>Employer assisted by temporary worker/unpaid worker</i>	7,11	12,12	8,92
Berusaha dibantu buruh tetap/buruh dibayar <i>Employer assisted by permanent worker/paid worker</i>	6,15	2,55	4,85
Buruh/Karyawan/Pegawai <i>Regular employee</i>	60,92	44,92	55,16
Pekerja bebas <i>Casual employee</i>	6,29	1,47	4,55
Pekerja keluarga/tak dibayar <i>Family worker/unpaid worker</i>	4,04	14,59	7,84
Jumlah / Total	100,00	100,00	100,00

Sumber/Source: BPS Kota Dumai Melalui Survei Angkatan Kerja Nasional Agustus 2018/ BPS- Statistics of Dumai Municipality Through August 2018 National Labor Force Survey

Tabel
Table 3.2.3

Jumlah Penduduk Berumur 15 Tahun Ke Atas Menurut Pendidikan Tertinggi yang Ditamatkan dan Jenis Kegiatan Selama Seminggu yang Lalu di Kota Dumai, 2019
Population Aged 15 Years and Over by Educational Attainment and Type of Activity During The Previous Week in Dumai Municipality, 2019

Pendidikan Tertinggi yang Ditamatkan <i>Educational Attainment</i>	Angkatan Kerja <i>Economically Active</i>		Jumlah <i>Total</i>
	Bekerja <i>Working</i>	Pengangguran Terbuka <i>Unemployment</i>	
(1)	(2)	(3)	(4)
Tidak Pernah Sekolah /Belum Tamat SD/Tamat Sekolah Dasar <i>No Schooling/ Not Yet Completed Primary School/Primary School</i>	31 233	815	32 048
Sekolah Menengah Pertama <i>Junior High School</i>	22 923	1 222	24 145
Sekolah Menengah Atas <i>Senior High School</i>	33 771	1 479	35 250
Sekolah Menengah Atas Kejuruan <i>Vacational Senior High School</i>	23 521	4 058	27 579
Diploma I/II/III/Akademi <i>Diploma I/II/III/Academy</i>	8 330	1 114	9 444
Universitas <i>University</i>	20 822	1 035	21 857
Jumlah / Total	140 600	9 723	150 323

Sumber/Source: BPS Kota Dumai Melalui Survei Angkatan Kerja Nasional Agustus 2018/ BPS- Statistics of Dumai Municipality Through August 2018 National Labor Force Survey

Tabel
Table 3.2.4**Jumlah Penduduk Berumur 15 Tahun Ke Atas yang Bekerja Selama Seminggu yang Lalu Menurut Lapangan Pekerjaan Utama dan Jenis Kelamin di Kota Dumai, 2019*****Population Aged 15 Years and Over Who Worked During the Previous Week by Main Industry and Sex in Dumai Municipality, 2019***

Lapangan Pekerjaan Utama <i>Main Industry</i>	Jenis Kelamin <i>Sex</i>		Jumlah <i>Total</i>
	Laki-Laki <i>Male</i>	Perempuan <i>Female</i>	
(1)	(2)	(3)	(4)
Pertanian/ <i>Agriculture</i>	13 956	4 289	18 245
Manufaktur/ <i>Manufacture</i>	25 397	4 404	29 801
Jasa/ <i>Services</i>	50 542	42 012	92 554
Jumlah / <i>Total</i>	89 895	50 705	140 600

Sumber/*Source*: BPS Kota Dumai Melalui Survei Angkatan Kerja Nasional Agustus 2018/ *BPS- Statistics of Dumai Municipality Through August 2018 National Labor Force Survey*

Tabel
Table 3.2.5

Jumlah Pencari Kerja Terdaftar Menurut Tingkat Pendidikan Tertinggi yang Ditamatkan dan Jenis Kelamin di Kota Dumai, 2019
A Number of Registered Job Applicants by Educational Attainment and Sex in Dumai Municipality, 2019

Pendidikan Tertinggi yang Ditamatkan <i>Educational Attainment</i>	Jenis Kelamin <i>Sex</i>		Jumlah <i>Total</i>
	Laki-Laki <i>Male</i>	Perempuan <i>Female</i>	
(1)	(2)	(3)	(4)
Tidak/Belum Tamat SD <i>Not Yet Completed Primary School</i>	1	-	1
Sekolah Dasar <i>Elementary School</i>	5	-	5
Sekolah Menengah Pertama <i>Junior High School</i>	44	8	52
Sekolah Menengah Atas <i>Senior High School</i>	2 907	1 772	4 679
Diploma I/II <i>Diploma I/II</i>	1	2	3
Diploma III <i>Diploma III</i>	84	152	236
Sarjana <i>Bachelor's</i>	237	317	554
Pasca Sarjana <i>Post Graduate</i>	-	1	1
Jumlah / Total	3 279	2 252	5 531

Sumber/Source: Dinas Tenaga Kerja dan Transmigrasi Kota Dumai/ *Man Power and Transmigration Service of Dumai Municipality*

Tabel 3.2.6 **Jumlah Pencari Kerja Terdaftar Menurut Kelompok Umur dan Jenis Kelamin di Kota Dumai, 2019**
A Number of Registered Job Applicants by Age Group and Sex in Dumai Municipality, 2019

Kelompok Umur <i>Age Group</i>	Jenis Kelamin <i>Sex</i>		Jumlah <i>Total</i>
	Laki-Laki <i>Male</i>	Perempuan <i>Female</i>	
(1)	(2)	(3)	(4)
10 - 14	-	-	-
15 - 19	841	733	1 574
20 - 29	2 059	1 427	3 486
30 - 44	362	92	454
45 - 54	17	-	17
54+	-	-	-
Jumlah / Total	3 279	2 252	5 531

Sumber/Source: Dinas Tenaga Kerja dan Transmigrasi Kota Dumai/ Man Power and Transmigration Service of Dumai Municipality

#4

Sosial dan Kesejahteraan Rakyat

Social and Welfare

- Infografis Kota Dumai
[Dumai Municipality Infographic]
- Kota Dumai dalam Angka 2020
[Dumai Municipality in Figures 2020]



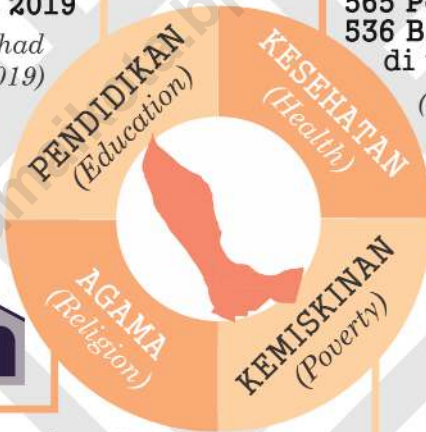
Terdapat
9 Perguruan Tinggi
di Kota Dumai
Tahun 2019

*(Dumai Municipality had
9 Universities in 2019)*



Pada Tahun 2019 terdapat
3 Rumah Sakit,
10 Puskesmas,
175 Dokter,
565 Perawat dan
536 Bidan yang tersebar
di wilayah Kota Dumai

*(Dumai Municipality had
3 Hospitals, 10 Public
Health Centers,
175 Doctors,
565 Nurses, and
536 Midwives
in 2019)*



Pada Tahun 2019 terdapat
221 Mesjid, **231 Mushola,**
81 Gereja Protestan,
6 Gereja Katholik,
1 Pura, **7 Vihara,** dan
47 Klenteng
di wilayah Kota Dumai

*(Dumai Municipality had
221 Mosques, 231 Musholas,
81 Christian Churches,
6 Catholic Churches,
1 Temple, 7 Viharas, and
47 Pagodas in 2019)*



Persentase Penduduk Miskin
tahun 2019 menurun
dibandingkan tahun 2018
yaitu dari **3,71%**
menjadi **3,56%**

*(The percentage of the poor people
in Dumai Municipality decreased
slightly from 3.71% in 2018
to 3.56% in 2019)*



PENJELASAN TEKNIS**TECHNICAL NOTES**

1. Angka Partisipasi Murni (APM) adalah proporsi penduduk pada kelompok umur jenjang pendidikan tertentu yang masih bersekolah terhadap penduduk pada kelompok umur tersebut. APM menunjukkan seberapa banyak penduduk usia sekolah yang sudah dapat memanfaatkan fasilitas pendidikan sesuai pada jenjang pendidikannya. Jika APM = 100, berarti seluruh anak usia sekolah dapat bersekolah tepat waktu.

2. Angka Parsipisipi Kasar (APK) adalah proporsi anak sekolah pada suatu jenjang tertentu terhadap penduduk pada kelompok usia tertentu. APK yang tinggi menunjukkan tingginya tingkat partisipasi sekolah, tanpa memperhatikan ketepatan usia sekolah pada jenjang pendidikannya. Jika nilai APK mendekati atau lebih dari 100 persen menunjukkan bahwa ada penduduk yang sekolah belum mencukupi umur dan atau melebihi umur yang seharusnya. Hal ini juga dapat menunjukkan bahwa wilayah tersebut mampu menampung penduduk usia sekolah lebih dari target yang sesungguhnya.

3. Tidak/belum pernah sekolah adalah mereka yang tidak pernah atau belum pernah terdaftar dan tidak pernah atau belum pernah

1. Pure Participation Rate (PPR) is proportion of the population in an age group of certain education range who is still attending school and the population in related age group. PPR shows how many school-age residents who have been able to utilize educational facilities in accordance with the level of education. If PPR = 100, then all school-aged children can attend school on time.

2. Rough Participation Rate (RPR) is proportion of school children at a given level to the population in a particular aged group. High RPR indicates high level of school enrollment, regardless of appropriate age at their educational level. If RPR is nearby or more than 100 percent, it indicates that there are schooling residents not sufficient in age and / or over the required age. It can also show that the region is able to accommodate school aged residents more than the real target.

3. Not/never attending school is someone who has never attended or never been registered in a formal education, such as primary,

aktif mengikuti pendidikan di suatu jenjang pendidikan formal. Termasuk juga yang tamat/belum tamat taman kanak-kanak tetapi tidak melanjutkan ke sekolah dasar.

4. **Masih bersekolah** adalah mereka yang terdaftar dan aktif mengikuti pendidikan formal dan nonformal (Paket A, B, atau C), baik pendidikan dasar, menengah maupun pendidikan tinggi. Bagi mahasiswa yang sedang cuti dianggap masih bersekolah.
5. **Tidak bersekolah lagi** adalah mereka yang pernah terdaftar dan aktif mengikuti pendidikan di suatu jenjang pendidikan formal dan nonformal (Paket A, B, atau C), tetapi pada saat pencacahan tidak lagi terdaftar dan tidak aktif mengikuti pendidikan.
6. **Tamat sekolah** adalah menyelesaikan pelajaran yang ditandai dengan lulus ujian akhir pada kelas atau tingkat terakhir suatu jenjang pendidikan di sekolah negeri maupun swasta dengan mendapatkan tanda tamat belajar/ijazah. Seseorang yang belum mengikuti pelajaran pada kelas tertinggi tetapi telah mengikuti ujian akhir dan lulus dianggap tamat sekolah.
7. **Jenjang Pendidikan Formal** terdiri atas pendidikan dasar, pendidikan menengah, dan pendidikan tinggi. Jenis pendidikan yang diajarkan mencakup pendidikan umum,

secondary, and tertiary education. Those who just completed kindergarten are considered as never attended school.

4. **Attending school** is someone who is currently attending primary, secondary, or tertiary education, including package A, package B, or package C. College student who postpones his/her study is considered as attending school.
5. **Not attending school anymore** is someone who had enrolled and participated in formal and non-formal education in the past including package A, package B, or package C, but currently does not attend school.
6. **Completed particular level of education** is someone who has completed particular level of education in private or public school and accepting graduation certificate. Someone who has never attended the highest grade but passed the final exam is considered as completed particular level of education.
7. **The Formal Education Level** consists of primary education, secondary education, and high education. The kind of education that taught consists of general education, vocational, academic,

kejuruan, akademik, profesi, vokasi, keagamaan, dan khusus.

- a. Pendidikan Dasar berbentuk Sekolah Dasar (SD) dan Madrasah Ibtidaiyah (MI) atau bentuk lain yang sederajat serta Sekolah Menengah Pertama (SMP) dan Madrasah Tsanawiyah (MTs), atau bentuk lain yang sederajat.
- b. Pendidikan Menengah berbentuk Sekolah Menengah Atas (SMA), Madrasah Aliyah (MA), Sekolah Menengah Kejuruan (SMK), dan Madrasah Aliyah Kejuruan (MAK), atau bentuk lain yang sederajat.
- c. Pendidikan Tinggi merupakan jenjang pendidikan setelah pendidikan menengah yang mencakup program pendidikan diploma, sarjana, magister, spesialis, dan doktor yang diselenggarakan oleh perguruan tinggi. Perguruan tinggi dapat berbentuk akademi, politeknik, sekolah tinggi, institut, atau universitas.

8. Rumah Sakit adalah tempat pemeriksaan dan perawatan kesehatan, biasanya berada di bawah pengawasan dokter/tenaga medis, yang melayani penderita yang sakit untuk berobat rawat jalan atau rawat

professional, religious, and specific education.

- a. *The Primary Education consists of Elementary School and Islamic Elementary School or other equivalent forms and Junior High School and MTs, or other equivalent forms.*
- b. *The Secondary Education consists of the senior high school, Madrasah Aliyah, Vocational School, and Vocational Madrasah Aliyah, or other equivalent forms.*
- c. *The High Education consists of the education level after the secondary education that consists of diplomas, bachelor, master, specialist, and doctoral degrees that are held by the college. The colleges can be academy, polytechnic, college, institute, or university.*

8. Hospital is a place for health check, usually controlled/supervised by doctors/medical personnel to serve the ill patients to get outpatient or inpatient treatment services.

inap.

9. **Rumah Sakit Bersalin** adalah rumah sakit khusus untuk persalinan, dilengkapi pelayanan spesialis pemeriksaan kehamilan, persalinan, rawat inap dan rawat jalan ibu dan anak yang berada di bawah pengawasan dokter spesialis kandungan.
10. **Rumah Bersalin** adalah sarana pelayanan kesehatan dengan izin sebagai rumah bersalin, dilengkapi pelayanan pemeriksaan kehamilan, persalinan serta pemeriksaan ibu dan anak yang berada di bawah pengawasan bidan senior.
11. **Poliklinik** adalah sarana kesehatan yang dipakai untuk pelayanan berobat jalan, biasanya berada di bawah pengawasan dokter/tenaga medis.
12. **Puskesmas (Pusat Kesehatan Masyarakat)** adalah unit pelaksana teknis dinas kesehatan kabupaten/ kota yang mempunyai fungsi utama sebagai penyelenggara pelayanan kesehatan tingkat pertama. Wilayah kerja puskesmas maksimal adalah satu kecamatan dan untuk dapat menjangkau wilayah kerjanya, puskesmas mempunyai jaringan pelayanan yang meliputi unit Puskesmas Pembantu (Pustu), unit Puskesmas Keliling (Puskel), dan unit bidan desa/komunitas (Peraturan Menteri Kesehatan RI No. 75 Tahun 2014 Tentang Pusat
9. **Maternity Hospital** is a specialized hospital for childbirth, has specialist inspection service to pregnancy, childbirth, hospitalization and outpatient for mothers and children that is under the supervision of an obstetrician.
10. **Maternity House** is health care facility with a license as a maternity house, equipped with prenatal care, childbirth and examination of mothers and children which is under the supervision of a senior midwife.
11. **Polyclinic** is a health facility in which to get outpatient services, usually under the control of doctor/medical personnel.
12. **Public Health Center** is technical implementation unit of regency health department that have the primary function as a first-level health care providers. The working area standard of public health center is one district and to reach their working areas, public health centers have a service network covering subsidiary of public health center, mobile public health center units, and midwife units (Regulation of the Minister of Health of Indonesia Number 75 Year 2014 about Public Health Center).

Kesehatan Masyarakat).

13. **Imunisasi** adalah memasukkan kuman atau racun penyakit tertentu yang sudah dilemahkan (vaksin) ke dalam tubuh dengan cara disuntik atau diminum (diteteskan dalam mulut) dengan maksud agar terjadi kekebalan tubuh terhadap penyakit tersebut.
14. **BCG (Bacillus Calmette Guerin)** merupakan vaksinasi untuk mencegah penyakit TBC, diberikan pada bayi baru lahir atau anak, dengan suntikan pada kulit pangkal lengan atas. Bekas suntikan kemudian akan membentuk tonjolan kecil jaringan parut pada kulit lengan atas. Suntikan BCG diberikan kepada anak sebanyak 1 kali.
15. **DPT (Difteri, Pertusis, Tetanus)** merupakan vaksin untuk mencegah penyakit Difteri, Pertusis, dan Tetanus yang diberikan pada bayi berumur 3 bulan ke atas, dengan suntikan pada paha, diulang 1 bulan dan 2 bulan kemudian, sehingga suntikan imunisasi DPT lengkap pada balita berjumlah 3 kali (kadang-kadang selang waktu antar suntikan bisa lebih dari 1 bulan).
16. **Peristiwa tindak pidana yang dilaporkan** ialah setiap peristiwa yang diterima kepolisian dari laporan masyarakat, atau peristiwa dimana pelakunya tertangkap tangan oleh
 13. *13. Immunization is putting enervated microbe of a certain disease into human body by injection or drinking (dropping into mouth) to make the body immune to that disease.*
 14. *14. BCG (Bacillus Calmette Guerin) is a vaccine to prevent TBC disease, given to newborns or children, by injection at the base of the skin of the upper arm. Injection site will form little bumps of scar tissue in the skin of the upper arm. BCG injections given to children 1 times.*
 15. *15. DPT (Diphtheria, Pertussis, Tetanus) is a vaccine to prevent the diphtheria, pertussis, and tetanus disease, given to infants aged 3 months and above, with a shot in the thigh, repeated one month and two months later, so that the complete DPT immunization shots at toddler totaling 3 times (sometimes the time interval between injections can be more than 1 month).*
 16. *16. Reported crime incidence includes all criminal cases reported and received by police office, and all crimes caught by police.*

- kepolisian.
17. **Jumlah tindak pidana** menggambarkan jumlah kasus tindak pidana yang terjadi pada kurun waktu tertentu.
 18. **Garis Kemiskinan** merupakan representasi dari rupiah minimum yang dibutuhkan untuk memenuhi kebutuhan pokok minimum makanan yang setara dengan 2.100 kilokalori per kapita per hari dan kebutuhan pokok bukan makanan. Penduduk yang memiliki rata-rata pengeluaran konsumsi per kapita per bulan di bawah garis kemiskinan dikategorikan sebagai penduduk miskin.
 19. **AMDAL** adalah singkatan dari Analisis Mengenai Dampak Lingkungan. AMDAL merupakan kajian mengenai dampak besar dan penting untuk pengambilan keputusan pada suatu usaha dan/ atau kegiatan yang direncanakan pada lingkungan hidup.
 20. **UKL-UPL** adalah singkatan dari Upaya Pengelolaan Lingkungan Hidup dan Upaya Pemantauan Lingkungan Hidup. UKL-UPL merupakan pengelolaan dan pemantauan terhadap Usaha dan/atau Kegiatan yang tidak berdampak penting terhadap lingkungan hidup yang diperlukan bagi proses pengambilan keputusan tentang penyelenggaraan Usaha dan/atau Kegiatan.
 17. **Crime total** refers to the number of criminal cases occurring during a given period.
 18. **The Poverty Line** is a representation of the minimum rupiah required to meet the minimum basic needs of food equivalent to 2,100 kilocalories per capita per day and non-food basic needs. The population with an average of expenditure per capita per month for consumption below the poverty line is categorized as poor.
 19. **AEI** stands for Analysis of Environmental Impact. AEI is a study of the major and important impacts for decision making on a business and/or activity planned in the living environment.
 20. **EME-EME** stands for Environmental Management Efforts and Environmental Monitoring Efforts. EME-EME is the management and monitoring of Business and / or Activities that have no significant environmental impacts required for the decision-making process on the operation of the Business and / or Activity.

ULASAN**DESCRIPTION****Pendidikan**

Dari tahun 2018 sampai tahun 2019, secara umum APM di Kota Dumai mengalami penurunan, terutama APM pada jenjang pendidikan SMP/MTs yaitu dari 84,73 persen pada tahun 2018 menjadi 84,19 persen pada tahun 2019. Peningkatan hanya terjadi pada jenjang pendidikan SD/MI yaitu dari 98,77 persen pada tahun 2018 menjadi 98,93 persen pada tahun 2019. Sementara itu, APK pada setiap jenjang pendidikan di Kota Dumai mengalami kenaikan, yang mana kenaikan terbesar terjadi pada jenjang pendidikan SMA/SMK/MA yaitu 60,57 persen pada tahun 2018 menjadi 103,69 persen pada tahun 2019.

Pada tahun 2019 di Kota Dumai terdapat 107 Sekolah Dasar dengan 38.835 orang murid dan 2.130 orang guru serta rasio murid terhadap guru sebesar 18. Sementara itu terdapat 37 SLTP, 19 MTs, 15 SMA, 17 SMK dan 9 MA. dengan jumlah murid SLTP 13.443, MTs 3.255, SMA 6.123, SMK 7.429 dan MA 994 siswa.

Jumlah mahasiswa pada tahun 2019 di Kota Dumai mengalami kenaikan yaitu sebesar 5,80 persen jika dibandingkan dengan tahun 2018. Secara persentase, kenaikan terbesar terjadi pada Politeknik Kelautan dan Perikanan Dumai yaitu sebesar 28,57 persen.

Education

Generally, PPR of Dumai Municipality slightly decreased between 2018 and 2019. The most significant decrease in PPR was in Junior High School/MTs level from 84.73 percent in 2018 to 84.19 percent in 2019. But there was still a slight increase of PPR in Elementary School level from 98.77 percent in 2018 to 98.93 percent in 2019. Meanwhile, overall RPR in Dumai Municipality increased between 2018 and 2019. The most dramatic increase was in Elementary School from 100.00 percent in 2018 to 108.33 percent in 2019.

In 2019, there were 107 elementary schools in Dumai Municipality, 38,835 pupils, 2,130 teachers and the ratio of pupil to teacher was 18. Whereas, there were 37 SLTP, 19 MTs, 15 SMA, 17 SMK and 9 MA and the number of students were 13,443, 3,255, 6,123, 7,429 and 994 respectively.

Overall the number of college students in Dumai Municipality increased by 5.80 percent between 2018 and 2019. In percentage term, the most dramatic increase was in Politeknik Kelautan dan Perikanan Dumai to 28.57 percent.

Kesehatan

Pembangunan bidang kesehatan bertujuan agar semua lapisan masyarakat dapat memperoleh pelayanan kesehatan secara merata dan murah. Dengan tujuan tersebut diharapkan akan tercapai derajat kesehatan masyarakat yang baik, yang pada gilirannya memperoleh kehidupan yang sehat dan produktif.

Pada Tahun 2019 terdapat 2 buah rumah sakit, 10 puskesmas, 175 dokter, 565 perawat dan 536 bidan.

Guna menanggulangi tingginya laju pertumbuhan penduduk, pemerintah melaksanakan program Keluarga Berencana. Tujuan Keluarga Berencana adalah tercapainya suatu masyarakat yang sejahtera melalui upaya perencanaan dan pengendalian jumlah kelahiran. Pada tahun 2019, di Kota Dumai terdapat 33.605 akseptor KB, dimana yang terbanyak adalah penggunaan suntik yaitu sebesar 16.754 akseptor.

Agama

Guna mengarahkan kehidupan beragama untuk umat dan kepentingan bersama telah tersedia tempat-tempat ibadah menurut agama yang dianut baik yang dibangun oleh pemerintah maupun oleh masyarakat. Data yang dikumpulkan dari Kantor Kementerian Agama Kota Dumai menunjukkan bahwa pada tahun 2019, terdapat 221 mesjid, 231 mushola, 81 gereja protestan, 6 gereja katolik, 1 pura, 7

Health

The main purpose of health development is to offer the best service in various ways to all levels of the community. In the hope that best community will be achieved, so that a healthy or productive life also attained by all.

In 2019 there were 2 hospitals, 10 public healthy services, 175 doctors, 565 nurses and 536 midwives.

To avoid rapid growth of population, government carried out family planning program. The main purpose of it is to improve social welfare by making the attempt to plan and control birth rate. In 2019, in Dumai Municipality were 33,605 acceptors of family planning whereas the most was using in syringe by 16,754.

Religion

In order to direct lives based on belief in God and pray to Him, worship facilities are encouraged by the Government to promote active participation in religion by each member of society. In 2019, according to Religion Departement Office, Dumai had 221 mosques, 231 mushallah, 81 christian churches, 6 catholic churches, 1 temple, 7 vihara, and 47 pagoda.

vihara dan 47 klenteng.

Kriminalitas

Statistik Peradilan yang disajikan dalam sub bab ini dikumpulkan dari:

- a. Pengadilan Negeri Kota Dumai
- b. Pengadilan Agama Kota Dumai
- c. Kepolisian Resor Kota Dumai
- d. Rumah Tahanan Negara Dumai

Banyaknya penambahan perkara perdata dan pidana dalam wilayah hukum Pengadilan Negeri Kota Dumai selama tahun 2019 tercatat masing-masing 48 dan 482 perkara.

Selanjutnya peristiwa kecelakaan lalu lintas yang ditangani Kepolisian Resor Kota Dumai pada tahun 2019 berjumlah 64 kecelakaan dengan jumlah korban meninggal dunia 31 orang, luka berat dan luka ringan masing-masing 25 dan 50 orang. Akibat kejadian kecelakaan tersebut terjadi kerugian material sebanyak Rp 83.600.000,-.

Kemiskinan

Walaupun garis kemiskinan pada tahun 2019 lebih tinggi dibandingkan dengan tahun sebelumnya yaitu dari Rp 418.597 menjadi Rp 439.152, persentase penduduk miskin di Kota Dumai mengalami penurunan dari 3,71 persen menjadi 3,56 persen.

Crime

The data in this chapter are collected through:

- a. District Court of Dumai Municipality
- b. Religious Court of Dumai Municipality
- c. Dumai Resort Police
- d. Dumai Prison

The additional number of civil and criminal cases in District Court of Dumai Municipality during 2019 was 48 and 482 respectively.

Furthermore the quantity of traffic accidents handled by resort police of Dumai in 2019 was 64 accidents. They consisted of 31 deaths, 25 heavy injuries, and 50 light injuries and material lost was 83,600,000 Rupiahs.

Poverty

Although the poverty line of Dumai Municipality in 2019 (Rp 439,152) was higher than the previous one in 2018 (Rp 418,597), poverty rate in Dumai Municipality slightly decreased from 3.71 percent in 2018 to 3.56 percent in 2019.

4.1 PENDIDIKAN EDUCATION

Tabel 4.1.1 Jumlah Sekolah, Guru, dan Murid Taman Kanak-Kanak (TK) di Bawah Kementerian Pendidikan dan Kebudayaan Menurut Kecamatan di Kota Dumai, 2018/2019
Number of Schools, Teachers, and Pupils in Kindergarten Under The Ministry of Education and Culture by Sub District in Dumai Municipality, 2018/2019

Kecamatan Subdistrict	Sekolah/Schools		
	Negeri Public	Swasta Private	Jumlah Total
(1)	(2)	(3)	(4)
1 Bukit Kapur	2	17	19
2 Medang Kampai	-	18	18
3 Sungai Sembilan	-	15	15
4 Dumai Barat	-	21	21
5 Dumai Selatan	1	36	37
6 Dumai Timur	1	5	6
7 Dumai Kota	-	18	18
Dumai	4	130	134

Lanjutan Tabel/Continued Table 4.1.1

Kecamatan Subdistrict	Guru ¹ /Teachers ¹		
	Negeri Public	Swasta Private	Jumlah Total
(1)	(5)	(6)	(7)
1 Bukit Kapur	15	82	97
2 Medang Kampai	-	72	72
3 Sungai Sembilan	-	97	97
4 Dumai Barat	-	133	133
5 Dumai Selatan	9	178	187
6 Dumai Timur	7	20	27
7 Dumai Kota	-	73	73
Dumai	31	655	686

Lanjutan Tabel/*Continued Table 4.1.1*

Kecamatan <i>Subdistrict</i>	Murid/ <i>Students</i>		
	Negeri <i>Public</i>	Swasta <i>Private</i>	Jumlah <i>Total</i>
(1)	(8)	(9)	(10)
1 Bukit Kapur	94	566	660
2 Medang Kampai	-	599	599
3 Sungai Sembilan	-	556	556
4 Dumai Barat	-	1 065	1 065
5 Dumai Selatan	60	1 441	1 501
6 Dumai Timur	46	161	207
7 Dumai Kota	-	429	429
Dumai	200	4 817	5 017

Catatan/*Note*: ¹ Jumlah guru termasuk kepala sekolah dan guru/*The total of teachers including headmaster and teacher*
 Sumber/*Source*: Dinas Pendidikan dan Kebudayaan Kota Dumai /*Education and Cultural Service of Dumai Municipality*

Tabel
Table 4.1.2

Jumlah Sekolah, Guru, dan Murid Raudatul Athfal (RA) di Bawah Kementerian Agama Menurut Kecamatan di Kota Dumai, 2019
Number of Schools, Teachers, and Pupils in Raudatul Athfal (RA) Under The Ministry of Religious Affairs by Subdistrict in Dumai Municipality, 2019

	Kecamatan Subdistrict	Sekolah/Schools	Guru/Teachers	Siswa/Pupils
	(1)	(2)	(3)	(4)
1	Bukit Kapur	7	225	33
2	Medang Kampai	-	-	-
3	Sungai Sembilan	2	63	7
4	Dumai Barat	5	229	27
5	Dumai Selatan	1	76	10
6	Dumai Timur	1	24	3
7	Dumai Kota	-	-	-
	Dumai	16	617	80

Catatan/Note: ¹ Jumlah guru termasuk kepala sekolah dan guru/The total of teachers including headmaster and teacher
 Sumber/Source: Kementerian Agama Kota Dumai /Ministry of Religious Affairs of Dumai Municipality

Tabel
Table 4.1.3

**Jumlah Sekolah, Guru, dan Murid Sekolah Dasar (SD)
di Bawah Kementerian Pendidikan dan Kebudayaan
Menurut Kecamatan di Kota Dumai, 2018/2019 dan
2019/2020**

***Number of Schools, Teachers, and Pupils in Primary Schools
Under The Ministry of Education and Culture by Sub District
in Dumai Municipality, 2018/2019 and 2019/2020***

Kecamatan Subdistrict	Sekolah/Schools					
	Negeri Public		Swasta Private		Jumlah Total	
	2018/2019	2019/2020	2018/2019	2019/2020	2018/2019	2019/2020
(1)	(2)	(3)	(4)	(5)	(6)	(7)
1 Bukit Kapur	15	15	2	2	17	17
2 Medang Kampai	7	7	1	1	8	8
3 Sungai Sembilan	20	20	-	-	20	20
4 Dumai Barat	10	10	1	1	11	11
5 Dumai Selatan	10	10	4	4	14	14
6 Dumai Timur	20	20	8	8	28	28
7 Dumai Kota	5	5	4	4	9	9
Dumai	87	87	20	20	107	107

Lanjutan Tabel/Continued Table 4.1.3

Kecamatan Subdistrict	Guru ¹ /Teachers ¹					
	Negeri Public		Swasta Private		Jumlah Total	
	2018/2019	2019/2020	2018/2019	2019/2020	2018/2019	2019/2020
(1)	(2)	(3)	(4)	(5)	(6)	(7)
1 Bukit Kapur	291	288	21	22	312	310
2 Medang Kampai	111	118	10	9	121	127
3 Sungai Sembilan	320	331	-	-	320	331
4 Dumai Barat	227	236	11	8	238	244
5 Dumai Selatan	255	259	60	51	315	310
6 Dumai Timur	434	448	120	137	554	585
7 Dumai Kota	134	129	99	94	233	223
Dumai	1 772	1 809	321	321	2 093	2 130

Lanjutan Tabel/*Continued Table* 4.1.3

Kecamatan <i>Subdistrict</i>	Murid/Students					
	Negeri <i>Public</i>		Swasta <i>Private</i>		Jumlah <i>Total</i>	
	2018/2019	2019/2020	2018/2019	2019/2020	2018/2019	2019/2020
(1)	(2)	(3)	(4)	(5)	(6)	(7)
1 Bukit Kapur	6 071	6 080	338	437	6 409	6 517
2 Medang Kampai	1 852	1 937	197	220	2 049	2 157
3 Sungai Sembilan	5 017	5 184	-	-	5 017	5 184
4 Dumai Barat	4 298	4 354	77	99	4 375	4 453
5 Dumai Selatan	5 216	5 123	773	752	5 989	5 875
6 Dumai Timur	8 130	8 009	2 247	2 488	10 377	10 497
7 Dumai Kota	2 218	2 198	1 893	1 954	4 111	4 152
Dumai	32 802	32 885	5 525	5 950	38 327	38 835

Catatan/Note: ¹ Jumlah guru termasuk kepala sekolah dan guru/*The total of teachers including headmaster and teacher*

Sumber/Source: Kementerian Pendidikan dan Kebudayaan, Data Semester Ganji/*Ministry of Educations and Culture, Odd Semester Data*

Tabel 4.1.4 Jumlah Sekolah, Guru, dan Murid Madrasah Ibtidaiyah (MI) di Bawah Kementerian Agama Menurut Kecamatan di Kota Dumai, 2019
Number of Schools, Teachers, and Pupils in Madrasah Ibtidaiyah (MI) Under The Ministry of Religious Affairs by Sub District in Dumai Municipality, 2019

Kecamatan Subdistrict	Sekolah/Schools		
	Negeri Public	Swasta Private	Jumlah Total
(1)	(2)	(3)	(4)
1 Bukit Kapur	-	2	2
2 Medang Kampai	-	-	-
3 Sungai Sembilan	1	-	1
4 Dumai Barat	-	-	-
5 Dumai Selatan	-	2	2
6 Dumai Timur	-	-	-
7 Dumai Kota	-	2	2
Dumai	1	6	7

Lanjutan Tabel/*Continued Table 4.1.4*

Kecamatan <i>Subdistrict</i>	Guru ¹ / <i>Teachers</i> ¹		
	Negeri <i>Public</i>	Swasta <i>Private</i>	Jumlah <i>Total</i>
(1)	(5)	(6)	(7)
1 Bukit Kapur	-	18	18
2 Medang Kampai	-	-	-
3 Sungai Sembilan	27	-	27
4 Dumai Barat	-	-	-
5 Dumai Selatan	-	10	10
6 Dumai Timur	-	-	-
7 Dumai Kota	-	28	28
Dumai	27	56	83

Lanjutan Tabel/Continued Table 4.1.4

Kecamatan Subdistrict	Murid/Students		
	Negeri Public	Swasta Private	Jumlah Total
(1)	(8)	(9)	(10)
1 Bukit Kapur	-	188	188
2 Medang Kampai	-	-	-
3 Sungai Sembilan	367	-	367
4 Dumai Barat	-	-	-
5 Dumai Selatan	-	121	121
6 Dumai Timur	-	-	-
7 Dumai Kota	-	378	378
Dumai	367	687	1 054

Sumber/Source: Kementerian Agama, Data Semester Ganjil/Ministry of Religious Affairs, Odd Semester Data

Tabel
Table 4.1.5

Jumlah Sekolah, Guru, dan Murid Sekolah Menengah Pertama (SMP) di Bawah Kementerian Pendidikan dan Kebudayaan Menurut Kecamatan di Kota Dumai, 2018/2019 dan 2019/2020
Number of Schools, Teachers, and Students in Junior High Schools Under The Ministry of Education and Culture by Sub District in Dumai Municipality, 2018/2019 and 2019/2020

Kecamatan Subdistrict	Sekolah/Schools					
	Negeri Public		Swasta Private		Jumlah Total	
	2018/2019	2019/2020	2018/2019	2019/2020	2018/2019	2019/2020
(1)	(2)	(3)	(4)	(5)	(6)	(7)
1 Bukit Kapur	6	6	-	-	6	6
2 Medang Kampai	2	2	1	1	3	3
3 Sungai Sembilan	5	5	-	-	5	5
4 Dumai Barat	3	3	1	1	4	4
5 Dumai Selatan	2	2	5	6	7	8
6 Dumai Timur	3	3	4	4	7	7
7 Dumai Kota	1	1	3	3	4	4
Dumai	22	22	14	15	36	37

Lanjutan Tabel/Continued Table 4.1.5

Kecamatan Subdistrict	Guru ¹ /Teachers ¹					
	Negeri Public		Swasta Private		Jumlah Total	
	2017/2018	2018/2019	2017/2018	2018/2019	2017/2018	2018/2019
(1)	(2)	(3)	(4)	(5)	(6)	(7)
1 Bukit Kapur	122	150	-	-	122	150
2 Medang Kampai	38	44	4	6	42	50
3 Sungai Sembilan	99	121	-	-	99	121
4 Dumai Barat	116	130	12	10	128	140
5 Dumai Selatan	71	74	96	106	167	180
6 Dumai Timur	135	143	44	54	179	197
7 Dumai Kota	49	48	34	38	83	86
Dumai	630	710	190	214	820	924

Lanjutan Tabel/*Continued Table 4.1.5*

Kecamatan <i>Subdistrict</i>	Murid/ <i>Students</i>					
	Negeri <i>Public</i>		Swasta <i>Private</i>		Jumlah <i>Total</i>	
	2017/2018	2018/2019	2017/2018	2018/2019	2017/2018	2018/2019
(1)	(2)	(3)	(4)	(5)	(6)	(7)
1 Bukit Kapur	1 826	1 869	-	-	1 826	1 869
2 Medang Kampai	498	564	25	56	523	620
3 Sungai Sembilan	1 459	1 511	-	-	1 459	1 511
4 Dumai Barat	1 947	1 943	104	83	2 051	2 026
5 Dumai Selatan	1 163	1 164	1 787	1 782	2 950	2 946
6 Dumai Timur	2 260	2 318	725	749	2 985	3 067
7 Dumai Kota	842	851	638	553	1 480	1 404
Dumai	9 995	10 220	3 279	3 223	13 274	13 443

Sumber/*Source*: Dinas Pendidikan dan Kebudayaan Kota Dumai/*Education and Cultural Service of Dumai Municipality*

Tabel
Table 4.1.6

Jumlah Sekolah, Guru, dan Murid Madrasah Tsanawiyah (MTs) di Bawah Kementerian Agama Menurut Kecamatan di Kota Dumai, 2019
Number of Schools, Teachers, and Students in Madrasah Tsanawiyah (MTs) Under The Ministry of Religious Affairs by Sub District in Dumai Municipality, 2019

Kecamatan Subdistrict	Sekolah/Schools		
	Negeri Public	Swasta Private	Jumlah Total
(1)	(2)	(3)	(4)
1 Bukit Kapur	-	6	6
2 Medang Kampai	1	-	1
3 Sungai Sembilan	-	3	3
4 Dumai Barat	-	2	2
5 Dumai Selatan	1	3	4
6 Dumai Timur	-	1	1
7 Dumai Kota	-	2	2
Dumai	2	17	19

Lanjutan Tabel/*Continued Table 4.1.6*

Kecamatan <i>Subdistrict</i>	Guru ¹ /Teachers ¹		
	Negeri <i>Public</i>	Swasta <i>Private</i>	Jumlah <i>Total</i>
(1)	(5)	(6)	(7)
1 Bukit Kapur	-	75	75
2 Medang Kampai	26	-	26
3 Sungai Sembilan	-	44	44
4 Dumai Barat	-	22	22
5 Dumai Selatan	61	32	93
6 Dumai Timur	-	16	16
7 Dumai Kota	-	41	41
Dumai	87	230	317

Lanjutan Tabel/Continued Table 4.1.6

Kecamatan Subdistrict	Murid/Students		
	Negeri Public	Swasta Private	Jumlah Total
(1)	(8)	(9)	(10)
1 Bukit Kapur	-	956	956
2 Medang Kampai	177	-	177
3 Sungai Sembilan	-	189	189
4 Dumai Barat	-	116	116
5 Dumai Selatan	893	319	1 212
6 Dumai Timur	-	224	224
7 Dumai Kota	-	381	381
Dumai	1 070	2 185	3 255

Sumber/Source: *Kementerian Agama Kota Dumai/Ministry of Religious Affairs of Dumai Municipality*

Tabel 4.1.7
Table

Jumlah Sekolah, Guru, dan Murid Sekolah Menengah Atas (SMA) di Bawah Kementerian Pendidikan dan Kebudayaan Menurut Kecamatan di Kota Dumai, 2018/2019 dan 2019/2020
Number of Schools, Teachers, and Students in Senior High Schools Under The Ministry of Education and Culture by Sub District in Dumai Municipality, 2018/2019 and 2019/2020

Kecamatan Subdistrict	Sekolah/Schools					
	Negeri Public		Swasta Private		Jumlah Total	
	2017/2018	2018/2019	2017/2018	2018/2019	2017/2018	2018/2019
(1)	(2)	(3)	(4)	(5)	(6)	(7)
1 Bukit Kapur	2	2	-	-	2	2
2 Medang Kampai	1	1	-	-	1	1
3 Sungai Sembilan	1	1	-	-	1	1
4 Dumai Barat	1	1	-	-	1	1
5 Dumai Selatan	1	1	4	4	5	5
6 Dumai Timur	1	1	3	3	4	4
7 Dumai Kota	-	-	1	1	1	1
Dumai	7	7	8	8	15	15

Lanjutan Tabel/Continued Table 4.1.7

Kecamatan Subdistrict	Guru ¹ /Teachers ¹					
	Negeri Public		Swasta Private		Jumlah Total	
	2017/2018	2018/2019	2017/2018	2018/2019	2017/2018	2018/2019
(1)	(2)	(3)	(4)	(5)	(6)	(7)
1 Bukit Kapur	48	59	-	-	48	59
2 Medang Kampai	31	33	-	-	31	33
3 Sungai Sembilan	33	39	-	-	33	39
4 Dumai Barat	32	37	-	-	32	37
5 Dumai Selatan	47	48	58	63	105	111
6 Dumai Timur	75	74	30	24	105	98
7 Dumai Kota	-	-	24	22	24	22
Dumai	266	290	112	109	378	399

Lanjutan Tabel/*Continued Table 4.1.7*

Kecamatan <i>Subdistrict</i>	Murid/ <i>Students</i>					
	Negeri <i>Public</i>		Swasta <i>Private</i>		Jumlah <i>Total</i>	
	2017/2018	2018/2019	2017/2018	2018/2019	2017/2018	2018/2019
(1)	(2)	(3)	(4)	(5)	(6)	(7)
1 Bukit Kapur	829	919	-	-	829	919
2 Medang Kampai	260	271	-	-	260	271
3 Sungai Sembilan	801	822	-	-	801	822
4 Dumai Barat	644	742	-	-	644	742
5 Dumai Selatan	729	758	1 036	1 055	1 765	1 813
6 Dumai Timur	1 046	1 110	198	175	1 244	1 285
7 Dumai Kota	-	-	318	271	318	271
Dumai	4 309	4 622	1 552	1 501	5 861	6 123

Sumber/*Source*: Dinas Pendidikan dan Kebudayaan Kota Dumai/ *Education and Cultural Service of Dumai Municipality*

Tabel
Table 4.1.8

Jumlah Sekolah, Guru, dan Murid Sekolah Menengah Kejuruan (SMK) di Bawah Kementerian Pendidikan dan Kebudayaan Menurut Kecamatan di Kota Dumai, 2018/2019 dan 2019/2020
Number of Schools, Teachers, and Students in Vocational High Schools Under The Ministry of Education and Culture by Sub District in Dumai Municipality, 2018/2019 dan 2019/2020

Kecamatan Subdistrict	Sekolah/Schools					
	Negeri Public		Swasta Private		Jumlah Total	
	2017/2018	2018/2019	2017/2018	2018/2019	2017/2018	2018/2019
(1)	(2)	(3)	(4)	(5)	(6)	(7)
1 Bukit Kapur	1	1	1	1	2	2
2 Medang Kampai	1	1	1	1	2	2
3 Sungai Sembilan	1	1	-	-	1	1
4 Dumai Barat	1	1	1	1	2	2
5 Dumai Selatan	2	2	3	3	5	5
6 Dumai Timur	-	-	2	2	2	2
7 Dumai Kota	1	1	2	2	3	3
Dumai	7	7	10	10	17	17

Lanjutan Tabel/*Continued Table* 4.1.8

Kecamatan <i>Subdistrict</i>	Guru ¹ / <i>Teachers</i> ¹					
	Negeri <i>Public</i>		Swasta <i>Private</i>		Jumlah <i>Total</i>	
	2017/2018	2018/2019	2017/2018	2018/2019	2017/2018	2018/2019
(1)	(2)	(3)	(4)	(5)	(6)	(7)
1 Bukit Kapur	42	43	4	12	46	55
2 Medang Kampai	10	14	4	5	14	19
3 Sungai Sembilan	47	43	-	-	47	43
4 Dumai Barat	69	71	2	3	71	74
5 Dumai Selatan	136	146	59	69	195	215
6 Dumai Timur	-	-	7	4	7	4
7 Dumai Kota	20	22	42	44	62	66
Dumai	324	339	118	137	442	476

Lanjutan Tabel/Continued Table 4.1.8

Kecamatan Subdistrict	Murid/Students					
	Negeri Public		Swasta Private		Jumlah Total	
	2017/2018	2018/2019	2017/2018	2018/2019	2017/2018	2018/2019
(1)	(2)	(3)	(4)	(5)	(6)	(7)
1 Bukit Kapur	634	608	85	75	719	683
2 Medang Kampai	255	391	51	50	306	441
3 Sungai Sembilan	507	508	-	-	507	508
4 Dumai Barat	1 036	1 117	49	56	1 085	1 173
5 Dumai Selatan	2 183	2 349	1 100	1 253	3 283	3 602
6 Dumai Timur	-	-	203	203	203	203
7 Dumai Kota	195	227	665	592	860	819
Dumai	4 810	5 200	2 153	2 229	6 963	7 429

Sumber/Source: Dinas Pendidikan dan Kebudayaan Kota Dumai/ Education and Cultural Service of Dumai Municipality

Tabel
Table 4.1.9

Jumlah Sekolah, Guru, dan Murid Madrasah Aliyah (MA) di Bawah Kementerian Agama Menurut Kecamatan di Kota Dumai, 2019
Number of Schools, Teachers, and Students in Madrasah Aliyah (MA) Under The Ministry of Religious Affairs by Sub District in Dumai Municipality, 2019

Kecamatan Subdistrict	Sekolah/Schools		
	Negeri Public	Swasta Private	Jumlah Total
(1)	(2)	(3)	(4)
1 Bukit Kapur	-	2	2
2 Medang Kampai	-	-	-
3 Sungai Sembilan	-	1	1
4 Dumai Barat	-	2	2
5 Dumai Selatan	1	2	3
6 Dumai Timur	-	1	1
7 Dumai Kota	-	-	-
Dumai	1	8	9

Lanjutan Tabel/Continued Table 4.1.9

Kecamatan Subdistrict	Guru ¹ /Teachers ¹		
	Negeri Public	Swasta Private	Jumlah Total
(1)	(5)	(6)	(7)
1 Bukit Kapur	-	15	15
2 Medang Kampai	-	-	-
3 Sungai Sembilan	-	12	12
4 Dumai Barat	-	19	19
5 Dumai Selatan	62	16	78
6 Dumai Timur	-	10	10
7 Dumai Kota	-	-	-
Dumai	62	72	134

Lanjutan Tabel/*Continued Table 4.1.9*

Kecamatan <i>Subdistrict</i>	Murid/Students		
	Negeri <i>Public</i>	Swasta <i>Private</i>	Jumlah <i>Total</i>
(1)	(8)	(9)	(10)
1 Bukit Kapur	-	101	101
2 Medang Kampai	-	-	-
3 Sungai Sembilan	-	14	14
4 Dumai Barat	-	88	88
5 Dumai Selatan	647	67	714
6 Dumai Timur	-	77	77
7 Dumai Kota	-	-	-
Dumai	647	347	994

Sumber/Source: Kementerian Agama Kota Dumai / *Ministry of Religious Affairs of Dumai Municipality*

Tabel
Table 4.1.10

Jumlah Desa¹/Kelurahan yang Memiliki Fasilitas Sekolah Menurut Kecamatan dan Tingkat Pendidikan di Kota Dumai , 2014, 2018, dan 2019
Number of Villages¹ Having Educational Facilities by Sub District and Educational Level in Dumai Municipality, 2014, 2018, and 2019

Kecamatan Subdistrict	SD Primary School		
	2014	2018	2019
(1)	(2)	(3)	(4)
1 Bukit Kapur	5	5	5
2 Medang Kampai	4	4	4
3 Sungai Sembilan	5	5	5
4 Dumai Barat	4	4	4
5 Dumai Selatan	5	5	5
6 Dumai Timur	5	5	5
7 Dumai Kota	5	4	4
Dumai	33	32	32

Lanjutan Tabel/*Continued Table* 4.1.10

Kecamatan Subdistrict	SMP Junior High School		
	2014	2018	2019
(1)	(5)	(6)	(7)
1 Bukit Kapur	5	5	5
2 Medang Kampai	3	3	3
3 Sungai Sembilan	3	3	5
4 Dumai Barat	3	4	4
5 Dumai Selatan	5	5	5
6 Dumai Timur	4	4	4
7 Dumai Kota	5	4	5
Dumai	28	28	31

Lanjutan Tabel/*Continued Table 4.1.10*

Kecamatan Subdistrict	SMA Senior High School		
	2014	2018	2019
(1)	(8)	(9)	(10)
1 Bukit Kapur	3	3	3
2 Medang Kampai	1	1	1
3 Sungai Sembilan	2	3	4
4 Dumai Barat	2	2	1
5 Dumai Selatan	4	5	3
6 Dumai Timur	3	3	3
7 Dumai Kota	2	1	-
Dumai	17	18	15

Lanjutan Tabel/*Continued Table* 4.1.10

Kecamatan <i>Subdistrict</i>	SMK <i>Vocational School</i>		
	2014	2018	2019
(1)	(11)	(12)	(13)
1 Bukit Kapur	1	2	2
2 Medang Kampai	-	2	2
3 Sungai Sembilan	1	1	1
4 Dumai Barat	1	1	1
5 Dumai Selatan	4	4	4
6 Dumai Timur	-	1	2
7 Dumai Kota	3	1	2
Dumai	8	10	12

Lanjutan Tabel/*Continued Table* 4.1.10

Kecamatan Subdistrict	Perguruan Tinggi University		
	2014	2018	2019
(1)	(14)	(15)	(16)
1 Bukit Kapur	1	1	1
2 Medang Kampai	-	-	-
3 Sungai Sembilan	-	-	-
4 Dumai Barat	-	1	1
5 Dumai Selatan	1	1	1
6 Dumai Timur	2	2	2
7 Dumai Kota	2	1	-
Dumai	6	6	5

Catatan/Note: ¹ Desa pada tabel ini termasuk Unit Permukiman Transmigrasi (UPT) yang masih dibina oleh kementerian terkait dan nagari di Kabupaten/Kota Sumatera Barat/Villages in this table include Transmigration Settlement Unit which is still fostered by the relevant ministries and the nagari in the Province of Sumatera Barat

Sumber/Source: BPS, Pendataan Potensi Desa (Podes)/ BPS—Statistics Indonesia, Village Potential Data Collection

Tabel 4.1.11
Table

Jumlah Sekolah, Murid, Guru, dan Rasio Murid-Guru Pesantren Menurut Kecamatan di Kota Dumai, 2019
The Number of Schools, Pupils, Teachers, and School-Teacher Ratio of Islamic Boarding School by Subdistrict in Dumai Municipality, 2019

Kecamatan Subdistrict	Sekolah School	Murid Pupil	Guru Teacher	Rasio Murid- Guru Pupil- Teacher Ratio
(1)	(2)	(3)	(4)	(5)
1 Bukit Kapur	1	195	24	8,13
2 Medang Kampai	-	-	-	-
3 Sungai Sembilan	1	160	20	8,00
4 Dumai Barat	1	75	25	3,00
5 Dumai Selatan	-	-	-	-
6 Dumai Timur	-	-	-	-
7 Dumai Kota	-	-	-	-
Dumai	3	430	69	6,23

Sumber/Source: Kementerian Agama Kota Dumai/ Ministry of Religious Affairs of Dumai Municipality

Tabel
Table 4.1.12

**Banyaknya Mahasiswa pada Perguruan Tinggi Negeri/
Swasta di Kota Dumai Menurut Jenis Kelamin, 2017-
2019**
*The Number of Students at Government/Private College in
Dumai Municipality by Sex, 2017-2019*

Perguruan Tinggi University	2017		2018		2019	
	LK Male	PR Female	LK Male	PR Female	LK Male	PR Female
(1)	(2)	(3)	(4)	(5)	(6)	(7)
1 Sekolah Tinggi Ilmu Administrasi (STIA) Lancang Kuning Dumai	314	795	198	610	253	710
2 Sekolah Tinggi Teknologi (STT) Dumai	660	427	640	387	697	356
3 Sekolah Tinggi Manajemen Informatika (STMIK) Dumai	200	234	174	177	129	126
4 Institut Agama Islam Tafaquh Fiddin Dumai	42	67	45	76	58	74
5 Akademi Manajemen Informatika (AMIK) Dumai	32	27	35	27	36	26
6 Akademi Keperawatan (AKPER) Sri Bunga Tanjung Dumai	14	54	11	40	15	60
7 Sekolah Tinggi Ilmu Ekonomi (STIE) Tuah Negeri Dumai	72	262	66	266	47	298
8 Akademi Kebidanan Hang Jebat	-	66	-	55	-	44
9 Politeknik Kelautan dan Perikanan Dumai	48	23	109	41	154	56
Jumlah / Total	1 382	1 955	1 278	1 679	1 389	1 750

Sumber/Source: Perguruan Tinggi Bersangkutan di Kota Dumai/ Related Colleges in Dumai Municipality

Tabel 4.1.13 Banyaknya Lulusan pada Perguruan Tinggi Negeri/Swasta di Kota Dumai Menurut Jenis Kelamin, 2017-2019
Table *The Number of Graduate at Government/Private College in Dumai Municipality by Sex, 2017-2019*

Perguruan Tinggi <i>University</i>	2017		2018		2019	
	LK <i>Male</i>	PR <i>Female</i>	LK <i>Male</i>	PR <i>Female</i>	LK <i>Male</i>	PR <i>Female</i>
(1)	(2)	(3)	(4)	(5)	(6)	(7)
1 Sekolah Tinggi Ilmu Administrasi (STIA) Lancang Kuning Dumai	25	56	55	89	60	121
2 Sekolah Tinggi Teknologi (STT) Dumai	76	52	75	59	95	86
3 Sekolah Tinggi Manajemen Informatika (STMIK) Dumai	55	62	29	36	48	76
4 Institut Agama Islam Tafaqquh Fiddin Dumai	-	-	18	50	38	63
5 Akademi Manajemen Informatika (AMIK) Dumai	9	10	3	6	8	9
6 Akademi Keperawatan (AKPER) Sri Bunga Tanjung Dumai	3	23	3	18	4	9
7 Sekolah Tinggi Ilmu Ekonomi (STIE) Tuah Negeri Dumai	3	92	19	81	24	81
8 Akademi Kebidanan Hang Jebat	-	30	-	23	-	14
9 Politeknik Kelautan dan Perikanan Dumai	-	-	-	-	-	-
Jumlah / Total	171	325	202	362	277	459

Sumber/Source: Perguruan Tinggi Bersangkutan di Kota Dumai/ Related Colleges in Dumai Municipality

Tabel 4.1.14 Banyaknya Dosen pada Perguruan Tinggi Negeri/Swasta di Kota Dumai Menurut Jenis Kelamin, 2019
The Number of Lecturers at Government/Private College in Dumai Municipality by Sex, 2019

Perguruan Tinggi University	S1		S2		S3	
	LK Male	PR Female	LK Male	PR Female	LK Male	PR Female
(1)	(2)	(3)	(4)	(5)	(6)	(7)
1 Sekolah Tinggi Ilmu Administrasi (STIA) Lancang Kuning Dumai	-	-	15	10	4	-
2 Sekolah Tinggi Teknologi (STT) Dumai	-	-	28	27	1	1
3 Sekolah Tinggi Manajemen Informatika (STMIK) Dumai	-	-	26	10	1	-
4 Institut Agama Islam Tafaqquh Fiddin Dumai	-	-	25	16	2	-
5 Akademi Manajemen Informatika (AMIK) Dumai	-	-	14	4	1	-
6 Akademi Keperawatan (AKPER) Sri Bunga Tanjung Dumai	2	5	-	10	-	1
7 Sekolah Tinggi Ilmu Ekonomi (STIE) Tuah Negeri Dumai	-	-	5	11	1	1
8 Akademi Kebidanan Hang Jebat	3	2	-	6	-	-
9 Politeknik Kelautan dan Perikanan Dumai	-	1	15	15	-	-
Jumlah / Total	5	8	127	110	10	3

Sumber/Source: Perguruan Tinggi Bersangkutan di Kota Dumai/ Related Colleges in Dumai Municipality

Tabel 4.1.15
Table

Banyaknya Dosen pada Perguruan Tinggi Negeri/Swasta di Kota Dumai Menurut Status Dosen, 2019
The Number of Lecturers at Public/Private College in Dumai Municipality by Lectures Status, 2019

Perguruan Tinggi <i>University</i>	Status Dosen <i>Lectures Status</i>			
	Tetap <i>Full Time</i>		Tidak Tetap <i>Part Time</i>	
	LK <i>Male</i>	PR <i>Female</i>	LK <i>Male</i>	PR <i>Female</i>
(1)	(2)	(3)	(4)	(5)
1 Sekolah Tinggi Ilmu Administrasi (STIA) Lancang Kuning Dumai	10	6	9	4
2 Sekolah Tinggi Teknologi (STT) Dumai	18	20	11	6
3 Sekolah Tinggi Manajemen Informatika (STMIK) Dumai	17	5	10	5
4 Institut Agama Islam Tafaqquh Fiddin Dumai	19	11	4	3
5 Akademi Manajemen Informatika (AMIK) Dumai	7	1	8	3
6 Akademi Keperawatan (AKPER) Sri Bunga Tanjung Dumai	-	8	2	8
7 Sekolah Tinggi Ilmu Ekonomi (STIE) Tuah Negeri Dumai	6	7	-	5
8 Akademi Kebidanan Hang Jebat	-	6	3	2
9 Politeknik Kelautan dan Perikanan Dumai	12	12	3	4
Jumlah / Total	89	79	50	37

Sumber/Source: Perguruan Tinggi Bersangkutan di Kota Dumai/ *Related Colleges in Dumai Municipality*

Tabel 4.1.16 Persentase Penduduk Usia 7–24 Tahun Menurut Jenis Kelamin, Kelompok Umur Sekolah, dan Partisipasi Sekolah di Kota Dumai, 2019
Percentage of Population Aged 7-24 Years by Sex, Aged Group, and School Participation in Dumai Municipality, 2019

Jenis Kelamin dan Kelompok Umur Sekolah <i>Sex and School Age Group</i>	Partisipasi Sekolah/School Participation		
	Tidak/Belum Pernah Sekolah <i>Not/Never Attending School</i>	Masih Sekolah <i>Attending School</i>	Tidak Sekolah Lagi <i>Not Attending School Anymore</i>
(1)	(2)	(3)	(4)
Laki-Laki/Male			
7 - 12	-	100,00	-
13 - 15	-	97,10	2,90
16 - 18	-	73,15	26,85
19 - 24	1,19	39,92	58,89
7 - 24	0,35	77,62	22,03
Perempuan/Female			
7 - 12	0,30	99,70	-
13 - 15	-	97,01	2,99
16 - 18	-	77,11	22,89
19 - 24	-	17,98	82,02
7 - 24	0,12	75,22	24,66
Laki-laki+Perempuan/Male+Female			
7 - 12	0,15	99,85	-
13 - 15	-	97,05	2,95
16 - 18	-	74,99	25,01
19 - 24	0,64	29,77	69,59
7 - 24	0,24	76,42	23,34

Sumber/Source: Perguruan Tinggi Bersangkutan di Kota Dumai/ Related Colleges in Dumai Municipality

Tabel
Table 4.1.17

**Angka Partisipasi Murni (APM) dan Angka Partisipasi
Kasar (APK) Menurut Jenjang Pendidikan di Kota Dumai,
2019**
*Net Enrolment Rate and Gross Enrolment Rate by
Educational Level in Dumai Municipality, 2019*

Jenjang Pendidikan <i>Educational Level</i>	APM <i>Net Enrollment Rate</i>	APK <i>Gross Enrollment Rate</i>
(1)	(2)	(3)
SD/MI Elementary School	98,93	108,33
SMP/MTs Junior High School	84,19	89,16
SMA/SMK/MA Senior High School	71,08	103,69

Sumber/Source: BPS Kota Dumai Melalui Survei Sosial Ekonomi Nasional Kor, Maret 2018 / BPS- Statistics of Dumai Municipality Through National Socio Economic Survey kor, March 2018

4.2 KESEHATAN HEALTH

Tabel 4.2.1 **Jumlah Desa¹/Kelurahan Yang Memiliki Sarana Kesehatan Menurut Kecamatan di Kota Dumai , 2014, 2018, dan 2019**
Number of Villages¹ Having Health Facilities by Sub District in Dumai Municipality, 2014, 2018, and 2019

Kecamatan Subdistrict	Rumah Sakit Hospital		
	2014	2018	2019
(1)	(2)	(3)	(4)
1 Bukit Kapur	-	-	-
2 Medang Kampai	-	-	-
3 Sungai Sembilan	-	-	-
4 Dumai Barat	-	-	-
5 Dumai Selatan	1	1	1
6 Dumai Timur	1	1	1
7 Dumai Kota	-	-	-
Dumai	2	2	2

Lanjutan Tabel/*Continued Table* 4.2.1

Kecamatan <i>Subdistrict</i>	Rumah Sakit Bersalin <i>Maternity Hospital</i>		
	2014	2018	2019
(1)	(5)	(6)	(7)
1 Bukit Kapur	3	-	-
2 Medang Kampai	-	-	-
3 Sungai Sembilan	-	-	-
4 Dumai Barat	1	-	-
5 Dumai Selatan	-	-	-
6 Dumai Timur	-	-	-
7 Dumai Kota	5	-	-
Dumai	9	-	-

Lanjutan Tabel/*Continued Table 4.2.1*

Kecamatan <i>Subdistrict</i>	Poliklinik <i>Polyclinic</i>		
	2014	2018	2019
(1)	(8)	(9)	(10)
1 Bukit Kapur	2	2	2
2 Medang Kampai	1	1	1
3 Sungai Sembilan	1	1	1
4 Dumai Barat	2	2	2
5 Dumai Selatan	2	2	2
6 Dumai Timur	1	1	1
7 Dumai Kota	1	1	1
Dumai	10	10	10

Lanjutan Tabel/*Continued Table* 4.2.1

Kecamatan <i>Subdistrict</i>	Puskesmas <i>Public Health Center</i>		
	2014	2018	2019
(1)	(11)	(12)	(13)
1 Bukit Kapur	2	2	2
2 Medang Kampai	1	1	1
3 Sungai Sembilan	1	1	1
4 Dumai Barat	2	2	2
5 Dumai Selatan	2	2	2
6 Dumai Timur	1	1	1
7 Dumai Kota	1	1	1
Dumai	10	10	10

Lanjutan Tabel/*Continued Table 4.2.1*

Kecamatan <i>Subdistrict</i>	Puskesmas Pembantu <i>Subsidiary of Public Health Center</i>		
	2014	2018	2019
(1)	(14)	(15)	(16)
1 Bukit Kapur	4	4	2
2 Medang Kampai	1	2	1
3 Sungai Sembilan	4	4	4
4 Dumai Barat	1	1	1
5 Dumai Selatan	-	1	-
6 Dumai Timur	-	1	-
7 Dumai Kota	1	-	1
Dumai	11	13	9

Lanjutan Tabel/*Continued Table 4.2.1*

Kecamatan Subdistrict	Apotek Pharmacy		
	2014	2018	2019
(1)	(17)	(18)	(19)
1 Bukit Kapur	1	1	1
2 Medang Kampai	1	-	-
3 Sungai Sembilan	2	2	2
4 Dumai Barat	1	1	1
5 Dumai Selatan	-	1	2
6 Dumai Timur	3	3	4
7 Dumai Kota	5	5	5
Dumai	13	13	15

Sumber/Source: BPS, Pendataan Potensi Desa (Podes)/BPS-Statistics Indonesia, Village Potential Data Collecting

Tabel 4.2.2 Jumlah Tenaga Kesehatan Menurut Kecamatan di Kota Dumai, 2019
The Number of Health Workers by Subdistrict in Dumai Municipality, 2019

Kecamatan Subdistrict	Dokter Doctor	Perawat Nurse	Bidan Midwife	Farmasi Pharmaceutical	Ahli Gizi Nutritionist
(1)	(2)	(3)	(4)	(5)	(6)
1 Bukit Kapur	17	57	74	4	1
2 Medang Kampai	8	12	26	1	1
3 Sungai Sembilan	10	26	47	1	1
4 Dumai Barat	16	40	48	4	4
5 Dumai Selatan	29	53	58	9	3
6 Dumai Timur	44	339	196	44	17
7 Dumai Kota	51	38	87	2	2
Dumai	175	565	536	65	29

Sumber/Source: Dinas Kesehatan Kota Dumai / Health Service of Dumai Municipality

Tabel 4.2.3
Table

Jumlah Rumah Sakit Umum, Rumah Sakit Khusus, dan Puskesmas Menurut Kecamatan di Kota Dumai, 2018-2019
Number of General Hospital, Special Hospital, and Public Health Center by Sub District in Dumai Municipality, 2018-2019

Kecamatan Subdistrict	Rumah Sakit Umum General Hospital		Rumah Sakit Khusus Special Hospital		Rumah Sakit Bersalin/ Rumah Bersalin Maternity Hospital		Puskesmas Public Health Center	
	2018	2019	2018	2019	2018	2019	2018	2019
(1)	(2)	(3)	(4)	(5)	(6)	(7)	(8)	(9)
1 Bukit Kapur	-	-	-	-	-	-	2	2
2 Medang Kampai	-	-	-	-	-	-	1	1
3 Sungai Sembilan	-	-	-	-	-	-	1	1
4 Dumai Barat	-	-	-	-	1	-	2	2
5 Dumai Selatan	1	1	-	-	-	-	2	2
6 Dumai Timur	2	2	-	-	-	-	1	1
7 Dumai Kota	-	-	-	-	1	-	1	1
Dumai	3	3	-	-	2	-	10	10

Lanjutan Tabel/Continued Table 4.2.3

Kecamatan Subdistrict	Klinik/Balai Kesehatan Medical Clinic		Posyandu Integrated Service Post		Polindes Village Maternity Cottage	
	2018	2019	2018	2019	2018	2019
(1)	(2)	(3)	(4)	(5)	(6)	(7)
1 Bukit Kapur	4	3	29	29	-	-
2 Medang Kampai	2	2	13	13	-	-
3 Sungai Sembilan	6	6	29	29	5	6
4 Dumai Barat	6	3	23	23	-	-
5 Dumai Selatan	3	-	29	29	-	-
6 Dumai Timur	6	4	39	39	-	-
7 Dumai Kota	19	22	34	34	-	-
Dumai	42	40	196	196	5	6

Sumber/Source: Dinas Kesehatan Kota Dumai / Health Service of Dumai Municipality

Tabel
Table 4.2.4

Jumlah Dokter Spesialis, Dokter Umum, dan Dokter Gigi Menurut Sarana Pelayanan Kesehatan di Kota Dumai, 2019
The Number of Medical Specialists, General Practicioners, and Dentists by Type of Health Facility in Dumai Municipality, 2019

Kecamatan Subdistrict	Dokter Spesialis* Medical Specialist*	Dokter Umum General Practicioner	Dokter Gigi Dentist
(1)	(2)	(3)	(4)
Puskesmas <i>Public Health Center</i>	-	58	15
Rumah Sakit <i>Hospital</i>	39	42	7
Dumai	39	100	22

Sumber/Source: Dinas Kesehatan Kota Dumai / Health Service of Dumai Municipality

Tabel 4.2.5 Jumlah 10 Kasus Penyakit Terbanyak di Kota Dumai, 2019
Table *The Top Ten Diseases in Terms of Quantities in Dumai Municipality, 2019*

	Jenis Penyakit <i>Type of Disease</i>	Jumlah Kasus <i>Number Of Cases</i>		Jumlah <i>Total</i>	Persentase <i>Percentage</i>
		Laki-Laki <i>Male</i>	Perempuan <i>Female</i>		
	(1)	(2)	(3)	(4)	(5)
1	Rhinitis Akut	19 918	22 225	42 143	26,51
2	Faringitis	5 810	6 433	12 243	7,70
3	Hipertensi Essensial	6 075	11 017	17 092	10,75
4	Gastritis	1 722	3 010	4 732	2,97
5	Influenza	2 289	2 586	4 875	3,06
6	Gastroenteritis	2 075	2 136	4 211	2,64
7	Diabetes Melitis tipe 2	2 155	4 853	7 008	4,40
8	Facial Pain No Otherwise Specified	1 073	2 586	3 659	2,30
9	Osteoarthritis/Arthritis (3A)	844	1 917	2 761	1,73
10	Tension Headache	813	1 833	2 646	1,66
11	Lain Lain	25 136	32 439	57 575	36,22
Jumlah/Total		67 910	91 035	158 945	100,00

Sumber/Source: Dinas Kesehatan Kota Dumai / Health Service of Dumai Municipality

Tabel
Table 4.2.6**Persentase Balita Yang Pernah Mendapat Imunisasi Menurut Jenis Imunisasi di Kota Dumai, 2018–2019**
Percentage of Children Under Five Years Who Had an Immunization by Type of Immunization in Dumai Municipality, 2018–2019

Jenis Imunisasi <i>Type of Immunization</i>	2018	2019
(1)	(2)	(3)
BCG	N/A	84,59
Campak/Measles	N/A	64,58
DPT 1, DPT 2, dan DPT 3	N/A	76,50
Polio 1, Polio 2, Polio 3, dan Polio 4	N/A	83,68
Hepatitis B 1, Hepatitis B 2, dan Hepatitis B 3	N/A	81,74

Sumber/Source: Survei Sosial Ekonomi Nasional Kor, Maret 2017 / *National Socio Economic Survey Kor, March 2017*

Tabel
Table 4.2.7

**Jumlah Bayi Lahir, Bayi Berat Badan Lahir Rendah (BBLR),
BBLR Dirujuk, dan Bergizi Buruk di Kota Dumai, 2015-
2019**
*The Number of Births, Babies with Low Birth Weights (LBW),
Treated LBW, and Malnutrition Cases in Dumai Municipality,
2015-2019*

Tahun Year	Bayi Lahir Births	BBLR/LBW		Gizi Buruk Malnutrition
		Jumlah Total	Dirujuk* Treated*	
(1)	(2)	(3)	(4)	(5)
2015	7 786	155	74	5
2016	7 732	130	85	3
2017	7 738	167	167	5
2018	7 886	166	166	6
2019	8 029	151	151	7

Catatan/Note: * Dirujuk adalah angka jumlah BBLR - BBLR yang ditangani

Sumber/Source: Dinas Kesehatan Kota Dumai/ Health Service of Dumai Municipality

Tabel
Table 4.2.8

Jumlah Ibu Hamil, Melakukan Kunjungan K1, Melakukan Kunjungan K4, Kurang Energi Kronis (KEK), dan Mendapat Tablet Zat Besi (Fe) di Kota Dumai, 2015-2019
The Number of Pregnant Women, Those with One Visit and four Visits of Antenatal Care, Chronic Energy Deficiency (CED), and Receiving Iron Supplement in Dumai Municipality, 2015-2019

Tahun Years	Jumlah Ibu Hamil Pregnant Women	Melakukan Kunjungan K1 One Visit	Melakukan Kunjungan K4 Four Visits	Kurang Energi Kronis (KEK) Chronic Energy Deficiency (CED)	Mendapat Zat Besi (Fe) Receiving Iron Supplement
(1)	(2)	(3)	(4)	(5)	(6)
2015	9 057	9 057	8 477	249	9 057
2016*	9 057	6 784	6 482	193	6 366
2017	8 512	7 823	7 713	194	7 713
2018	8 674	8 054	7 982	196	8 373
2019	8 832	8 769	8 552	206	8 679

Catatan/Note: * Cakupan merupakan angka 'murni' tanpa ditambah akses (K1, K4, dan Fe)
 Sumber/Source: Dinas Kesehatan Kota Dumai/ Health Service of Dumai Municipality

Tabel 4.2.9 **Jumlah Remaja Usia 15-24 Tahun yang Mendapat Penyuluhan HIV/AIDS Menurut Kecamatan di Kota Dumai, 2019**
The Number of Young People Aged 15 - 24 Who Had Counselling on HIV/AIDS by Subdistrict in Dumai Municipality, 2019

Kecamatan Subdistrict	Penyuluhan HIV/AIDS HIV/AIDS Counselling
(1)	(2)
1 Bukit Kapur	2 760
2 Medang Kampai	390
3 Sungai Sembilan	2 700
4 Dumai Barat	9 240
5 Dumai Selatan	3 540
6 Dumai Timur	1 380
7 Dumai Kota	2 160
Dumai	22 170

Sumber/Source: Dinas Kesehatan Kota Dumai / Health Service of Dumai Municipality

Tabel
Table 4.2.10

Jumlah Kasus HIV/AIDS, IMS, DBD, Diare, TB, dan Malaria Menurut Kecamatan di Kota Dumai, 2019
The Number of Cases of HIV/AIDS, Sexually Transmitted Infection, Dengue Fever, Diarrhea, Tuberculosis (TB) and Malaria by Subdistrict in Dumai Municipality, 2019

Kecamatan Subdistrict	HIV/AIDS HIV/AIDS	IMS Sexually Transmit- ed Infection	DBD Dengue Fever	Diare Diarrhea	TB Tubercu- losis	Malaria Malaria
(1)	(2)	(3)	(4)	(5)	(6)	(7)
1 Bukit Kapur	8	174	77	763	93	-
2 Medang Kampai	1	-	23	267	27	-
3 Sungai Sembilan	1	24	109	1 216	49	1
4 Dumai Barat	2	28	123	558	111	-
5 Dumai Selatan	5	81	205	795	121	1
6 Dumai Timur	18	59	305	1 253	186	-
7 Dumai Kota	3	195	150	762	111	-
Dumai	38	561	992	5 614	698	2

Sumber/Source: Dinas Kesehatan Kota Dumai / Health Service of Dumai Municipality

Tabel 4.2.11 Jumlah Dokter, Perawat, dan Bidan yang Membuka Praktek Pelayanan Kesehatan Menurut Kecamatan di Kota Dumai, 2019
The Number of Doctors, Nurses, and Midwives who Open Their Practice by Subdistrict, 2019

Kecamatan Subdistrict	Dokter Doctor	Perawat/Mantri Nurse	Bidan Midwife
(1)	(2)	(3)	(4)
1 Bukit Kapur	13	-	30
2 Medang Kampai	9	-	9
3 Sungai Sembilan	9	-	7
4 Dumai Barat	16	1	17
5 Dumai Selatan	30	1	21
6 Dumai Timur	34	2	25
7 Dumai Kota	63	1	19
Dumai	175	5	128

Sumber/Source: Dinas Kesehatan Kota Dumai / Health Service of Dumai Municipality

Tabel 4.2.12
Table

Banyaknya Penderita, Kematian, dan Angka Kematian dari Penyakit Kolera dan Demam Berdarah per Kecamatan di Kota Dumai, 2019
The Number of Sufferers, Deaths and Death Rate of Colera and Dengue Fever by District, 2019

Kecamatan Subdistrict	Kolera Cholera			Demam Berdarah Dengue Fever		
	Penderita Sufferer	Kematian Death	Angka Kematian Death Rate (%)	Penderita Sufferer	Kematian Death	Angka Kematian Death Rate (%)
(1)	(2)	(3)	(4)	(5)	(6)	(7)
1 Bukit Kapur	-	-	-	77	1	-
2 Medang Kampai	-	-	-	23	-	-
3 Sungai Sembilan	-	-	-	109	1	0,9
4 Dumai Barat	-	-	-	123	-	-
5 Dumai Selatan	-	-	-	205	-	-
6 Dumai Timur	-	-	-	305	1	0,7
7 Dumai Kota	-	-	-	150	-	-
Dumai	-	-	-	992	3	0,3

Sumber/Source: Dinas Kesehatan Kota Dumai / Health Service of Dumai Municipality

Tabel 4.2.13 Jumlah Fasilitas Pelayanan Keluarga Berencana Menurut Kecamatan di Kota Dumai, 2019
The Number of Family Planning Service Facilities by Subdistrict in Dumai Municipality, 2019

Kecamatan Subdistrict	Status Keberadaan Petugas KB Desa Existence of Family Planning Official*	PPKBD Village Family Planning Post	Sub PPKBD Sub of Village Family Planning Post	Kelompok KB Family Planning Group
(1)	(2)	(3)	(4)	(5)
1 Bukit Kapur	3	5	28	-
2 Medang Kampai	2	4	41	-
3 Sungai Sembilan	2	5	24	-
4 Dumai Barat	3	4	28	-
5 Dumai Selatan	2	5	30	-
6 Dumai Timur	2	5	38	-
7 Dumai Kota	2	5	34	-
Dumai	16	33	223	-

Lanjutan Tabel/*Continued Table* 4.2.13

Kecamatan Subdistrict	Kelompok Kegiatan BKB Balita Family Development Group	Kelompok Kegiatan BKR Adolescent Family Development Group	Kelompok Kegiatan BKL Elderly Family Development Group	Kelompok Kegiatan UPPKS Group of Income Generating Effort of Family Welfare	PIK Remaja Youth Information and Counseling Center
(1)	(6)	(7)	(8)	(9)	(10)
1 Bukit Kapur	4	-	3	-	1
2 Medang Kampai	3	3	9	1	2
3 Sungai Sembilan	4	4	5	4	1
4 Dumai Barat	5	4	7	2	4
5 Dumai Selatan	5	4	9	1	11
6 Dumai Timur	6	5	10	3	10
7 Dumai Kota	1	4	4	2	3
Dumai	28	24	47	13	32

Catatan/Note: * 1 = ada, 0 = tidak ada / 1 = exist, 0 = nothing

Keterangan

PPKBD: Pos Pelayanan Keluarga Berencana Desa

BKB: Bina Keluarga Balita

BKR: Bina Keluarga Remaja

BKL: Bina Keluarga Lansia

UPPKS: Usaha Peningkatan Pendapatan Keluarga Sejahtera

Sumber/Source: Dinas Pengendalian Penduduk dan Keluarga Berencana Kota Dumai/ *Inhabitant Controlling and Family Planning Office of Dumai Municipality*

Tabel 4.2.14 Akseptor KB Aktif Menurut Penggunaan Alat Kontrasepsi Menurut Kecamatan di Kota Dumai Tahun, 2019
The Number of Active Acceptors by Family Planning Contraceptive Method and Subdistrict, 2019

Kecamatan Subdistrict	Alat Kontrasepsi Contraception							Jumlah Total
	IUD	MOW	MOP	Kondom Condom	Implant	Suntik Syringe	Pil Pill	
(1)	(2)	(3)	(4)	(5)	(6)	(7)	(8)	(9)
1 Bukit Kapur	210	192	6	355	985	3 100	901	5 749
2 Medang Kampai	36	34	0	159	214	1 288	510	2 241
3 Sungai Sembilan	223	39	4	86	901	2 286	1 241	4 780
4 Dumai Barat	192	114	11	610	392	2 594	946	4 859
5 Dumai Selatan	441	350	18	337	463	1 867	792	4 268
6 Dumai Timur	432	515	15	308	886	3 643	1 420	7 219
7 Dumai Kota	364	213	3	466	339	1 976	1 128	4 489
Dumai	1 898	1 457	57	2 321	4 180	16 754	6 938	33 605

Sumber/Source: Dinas Pengendalian Penduduk dan Keluarga Berencana Kota Dumai / Inhabitant Controlling and Family Planning Office of Dumai Municipality

4.3 AGAMA DAN SOSIAL LAINNYA RELIGION AND OTHER SOCIAL AFFAIRS

Tabel 4.3.1 Jumlah Tempat Peribadatan Menurut Kecamatan di Kota Dumai, 2019
Table 4.3.1 *The Number of Shrines by Subdistrict in Dumai Municipality, 2019*

Kecamatan Subdistrict	Masjid Mosque	Mushola Pray Room	Gereja Protestan Protestant Church	Gereja Katholik Catholic Church	Pura Temple	Vihara Vihara	Klenteng Pagoda
(1)	(2)	(3)	(4)	(5)	(6)	(7)	(8)
1 Bukit Kapur	42	53	17	2	1	-	-
2 Medang Kampai	15	15	1	-	-	-	-
3 Sungai Sembilan	35	43	17	2	-	1	5
4 Dumai Barat	32	34	-	-	-	2	13
5 Dumai Selatan	38	29	15	-	-	-	5
6 Dumai Timur	32	36	27	1	-	-	4
7 Dumai Kota	27	21	4	1	-	4	20
Dumai	221	231	81	6	1	7	47

Sumber/Source: Kementerian Agama Kota Dumai / Religious Ministry of Dumai Municipality

Tabel 4.3.2 Jumlah Jemaah Haji Kota Dumai yang Menunaikan Ibadah Haji Menurut Jenis Kelamin, 2019
The Number of Hajj Pilgrims in Dumai Municipality by Sex and Subdistrict, 2019

Kecamatan Subdistrict		Laki-Laki Male	Perempuan Female
(1)		(2)	(3)
1	Bukit Kapur	9	11
2	Medang Kampai	4	4
3	Sungai Sembilan	4	5
4	Dumai Barat	16	18
5	Dumai Selatan	17	25
6	Dumai Timur	17	33
7	Dumai Kota	21	31
Dumai		88	127

Sumber/Source: Kementerian Agama Kota Dumai / Religious Ministry of Dumai Municipality

Tabel
Table 4.3.3

**Jumlah Jemaah Haji Kota Dumai yang Menunaikan
Ibadah Haji Menurut Kelompok Umur, 2019**
*The Number of Hajj Pilgrims in Dumai Municipality by Aged
Group and Subdistrict, 2019*

Kecamatan Subdistrict	Kelompok Umur Aged Group					Jumlah Total
	<30	31-40	41-50	51-60	61+	
(1)	(2)	(3)	(4)	(5)	(6)	(7)
1 Bukit Kapur	-	1	7	7	5	20
2 Medang Kampai	-	-	1	5	2	8
3 Sungai Sembilan	-	-	2	2	5	9
4 Dumai Barat	-	-	6	17	11	34
5 Dumai Selatan	-	2	12	20	8	42
6 Dumai Timur	-	2	10	24	14	50
7 Dumai Kota	1	3	16	16	16	52
Dumai	1	8	54	91	61	215

Sumber/Source: Kementerian Agama Kota Dumai / Religious Ministry of Dumai Municipality

Tabel 4.3.4 Jumlah Jemaah Haji Kota Dumai yang Menunaikan Ibadah Haji Menurut Tingkat Pendidikan Tahun 2019
The Number of Hajj Pilgrims in Dumai Municipality by Educational Level and Subdistrict, 2019

Kecamatan Subdistrict	Tingkat Pendidikan Education Level					Jumlah Total
	SD Elementary School	SLTP Junior High School	SLTA Senior High School	S M Diploma	Sarjana Bachelor	
(1)	(2)	(3)	(4)	(5)	(6)	(7)
1 Bukit Kapur	6	2	5	3	4	20
2 Medang Kampai	6	1	-	-	1	8
3 Sungai Sembilan	8	1	-	-	-	9
4 Dumai Barat	5	4	9	-	16	34
5 Dumai Selatan	3	3	17	6	13	42
6 Dumai Timur	13	5	17	4	11	50
7 Dumai Kota	8	8	26	1	9	52
Dumai	49	24	74	14	54	215

Sumber/Source: Kementerian Agama Kota Dumai / Religious Ministry of Dumai Municipality

Tabel
Table 4.3.5**Jumlah Jemaah Haji Kota Dumai yang Menunaikan
Ibadah Haji Kembali dengan Selamat dan Meninggal
Dunia Tahun 2019**
*The Number of Hajj Pilgrims of Dumai Municipality That
Returned Savely and Passed Away, 2019*

Kecamatan <i>Subdistrict</i>		Kembali dengan Selamat <i>Return Safely</i>	Meninggal Dunia <i>Pass Away</i>
(1)		(2)	(3)
1	Bukit Kapur	20	-
2	Medang Kampai	8	-
3	Sungai Sembilan	9	-
4	Dumai Barat	34	-
5	Dumai Selatan	42	-
6	Dumai Timur	50	-
7	Dumai Kota	52	-
Dumai		215	-

Sumber/Source: Kementerian Agama Kota Dumai / *Religious Ministry of Dumai Municipality*

4.4 KRIMINALITAS CRIME

Tabel 4.4.1 Banyaknya Perkara Perdata Yang Ditangani Pengadilan Negeri Dumai Setiap Bulannya, 2019
The Number of Civil Cases in Dumai Court of Justice by Month, 2019

Bulan Month	Sisa Bulan Lalu Rest of Last Month	Tambah Bulan Ini Addition of Month	Putus Bulan Ini Setled of This Month	Sisa Akhir Bulan Rest at The End of The Month
(1)	(2)	(3)	(4)	(5)
Januari/January	16	5	6	15
Februari/February	15	2	3	14
Maret/March	14	3	3	14
April/April	14	6	6	14
Mei/May	14	1	3	12
Juni/June	12	3	1	14
Juli/July	14	4	2	16
Agustus/August	16	4	2	18
September/September	18	3	2	19
Oktober/October	19	10	9	20
November/November	20	6	7	19
Desember/December	19	1	2	18
Tahun 2019	-	48	46	-

Sumber/Source: Pengadilan Negeri Kota Dumai / Justice Court of Dumai Municipality

Tabel
Table 4.4.2**Banyaknya Perkara Pidana Yang Ditangani Pengadilan Negeri Dumai Setiap Bulannya, 2019**
The Number of Criminal Cases in Dumai Court of Justice by Month, 2019

Bulan Month	Sisa Bulan Lalu Rest of Last Month	Tambah Bulan Ini Addition of Month	Putus Bulan Ini Settled of This Month	Sisa Akhir Bulan Rest at The End of The Month
(1)	(2)	(3)	(4)	(5)
Januari/January	85	61	40	106
Februari/February	106	22	32	96
Maret/March	96	45	34	107
April/April	107	54	44	117
Mei/May	117	37	54	100
Juni/June	100	21	39	82
Juli/July	82	38	39	81
Agustus/August	81	46	40	87
September/September	87	38	36	89
Oktober/October	89	67	49	107
November/November	107	27	38	96
Desember/December	96	26	49	73
Tahun 2019	-	482	494	-

Sumber/Source: Pengadilan Negeri Kota Dumai / Justice Court of Dumai Municipality

Tabel
Table 4.4.3**Banyaknya Pernikahan, Cerai Thalaq dan Cerai Gugat
Setiap Bulannya, 2019**
*The Number of Marriages, Divorces and Separates by
Month, 2019*

Bulan Month	Nikah Marriages	Cerai Thalaq Divorces	Cerai Gugat Separates
(1)	(2)	(3)	(4)
Januari/January	170	35	85
Februari/February	178	9	49
Maret/March	211	20	48
April/April	232	11	27
Mei/May	21	7	17
Juni/June	184	6	26
Juli/July	132	11	32
Agustus/August	313	12	27
September/September	85	10	28
Oktober/October	170	14	39
November/November	169	7	44
Desember/December	234	4	14
Tahun 2019	2 099	146	436

Sumber/Source: Pengadilan Agama Kota Dumai dan Kementerian Agama Kota Dumai / *Religious Court of Dumai Municipality and Ministry of Religious Affairs of Dumai Municipality*

Tabel
Table 4.4.4**Banyaknya Perkara Yang Ditangani Pengadilan Agama
Dumai Setiap Bulannya, 2019**
*The Number of Cases in Dumai Religion of Justice by Month,
2019*

Bulan Month	Sisa Bulan Lalu Rest of Last Month	Tambah Bulan Ini Addition of Month	Putus Bulan Ini Settled of This Month	Sisa Akhir Bulan Rest at The End of The Month
(1)	(2)	(3)	(4)	(5)
Januari/January	53	74	21	106
Februari/February	106	64	57	113
Maret/March	113	74	65	122
April/April	122	43	53	112
Mei/May	112	26	57	81
Juni/June	81	35	39	77
Juli/July	77	54	77	54
Agustus/August	54	44	45	53
September/September	53	42	51	44
Oktober/October	44	60	53	51
November/November	51	65	59	57
Desember/December	57	27	69	15
Tahun 2019	-	608	646	-

Sumber/Source: Pengadilan Agama Kota Dumai / Religious Court of Dumai Municipality

Tabel 4.4.5 Banyaknya Narapidana Menurut Lamanya Hukuman dan Jenis Kelamin, 2019
The Number of Inmates by Type of Crime and Sex, 2019

Lama Hukuman <i>Length of Sentence</i>	Laki-Laki <i>Male</i>	Perempuan <i>Female</i>	Anak <i>Kid</i>	Jumlah <i>Total</i>
(1)	(2)	(3)	(4)	(5)
Seumur Hidup <i>Long Live Sentence</i>	4	0	0	4
Lebih dari 10 Tahun <i>Above 10 Years</i>	46	5	0	51
Lebih dari 5 Tahun <i>Above 5 Years</i>	416	20	1	445
1 s.d 5 Tahun <i>1 to 5 Years</i>	269	5	2	276
Kurang dari setahun <i>Below 1 Year</i>	10	0	0	10
Pidana Kurungan <i>Imprisonment</i>	0	0	0	0
Tahanan <i>Prisoner</i>	298	16	5	319
Tahun 2019	1 043	46	8	1 097

Sumber/Source: Rumah Tahanan Negara Dumai / *Prison of Dumai*

Tabel
Table 4.4.6**Banyaknya Kecelakaan Lalu Lintas, Korban, dan Kerugian Material di Kota Dumai Setiap Bulannya, 2019**
The Number of Traffic Accidents, Victims, and Material Loss by Month, 2019

Bulan Month	Jumlah Kecelakaan Number of Accidents	Korban Victims			Kerugian Material Material Loss (Rp)
		Meninggal Dead	Luka Berat Heavy Injured	Luka Ringan Light Injured	
(1)	(2)	(3)	(4)	(5)	(6)
Januari/January	4	1	2	3	1 200 000
Februari/February	11	5	5	3	3 900 000
Maret/March	9	4	4	8	12 100 000
April/April	6	3	2	7	5 300 000
Mei/May	4	2	1	2	600 000
Juni/June	6	5	3	2	6 000 000
Juli/July	2	2	1	0	4 000 000
Agustus/August	4	2	1	9	22 000 000
September/September	7	2	2	6	17 200 000
Oktober/October	1	0	1	0	200 000
November/November	5	3	1	5	6 800 000
Desember/December	5	2	2	5	4 300 000
Tahun 2019	64	31	25	50	83 600 000

Sumber/Source: Pengadilan Agama Kota Dumai / Religious Court of Dumai Municipality

Tabel
Table 4.4.7**Banyaknya Kriminalitas yang Diselesaikan Polres Dumai, 2009-2019**
The Number of Crimes Settled in Dumai Resort Police, 2009-2019

Tahun Years	Jumlah Kriminalitas Number of Crimes	Diselesaikan Settled	Persentase Percentage
(1)	(2)	(3)	(4)
2009	687	428	62,30
2010	459	229	49,89
2011	446	328	73,54
2012	454	306	67,40
2013	642	454	70,72
2014	861	597	69,34
2015	707	569	80,48
2016	681	554	81,35
2017	665	496	74,58
2018	650	497	76,46
2019	594	468	78,79

Sumber/Source: Kepolisian Resor Kota Dumai / Resort Police of Dumai Municipality

Tabel
Table 4.4.8

**Banyaknya Pelanggaran Lalu Lintas yang Diselesaikan
Polres Dumai, 2009-2019**
*The Number of Traffic Violations Settled in Dumai Resort
Police, 2009-2019*

Tahun Years	Jumlah Pelanggaran Number of Cases	Diselesaikan Settled	Persentase Percentage
(1)	(2)	(3)	(4)
2009	8 359	8 359	100,00
2010	9 254	9 254	100,00
2011	10 277	10 277	100,00
2012	12 736	12 736	100,00
2013	14 104	14 104	100,00
2014	8 204	8 204	100,00
2015	7 000	7 000	100,00
2016	5 796	5 796	100,00
2017	7 933	7 933	100,00
2018	6 581	6 534	99,28
2019	12 395	12 194	98,38

Sumber/Source: Kepolisian Resor Kota Dumai / Resort Police of Dumai Municipality

Tabel
Table 4.4.9**Banyaknya Kecelakaan Lalu Lintas yang Diselesaikan
Polres Dumai, 2009-2019**
*The Number of Traffic Accidents Settled in Dumai Resort
Police, 2009-2019*

Tahun Years	Jumlah Kecelakaan Number of Accidents	Diselesaikan Settled	Persentase Percentage
(1)	(2)	(3)	(4)
2009	101	101	100,00
2010	121	119	98,35
2011	81	76	93,83
2012	112	97	86,61
2013	91	79	86,81
2014	87	84	96,55
2015	77	21	27,27
2016	71	65	91,55
2017	69	53	76,81
2018	67	64	95,52
2019	64	57	89,06

Sumber/Source: *Kepolisian Resor Kota Dumai / Resort Police of Dumai Municipality*

Tabel
Table 4.4.10**Banyaknya Tindak Pidana Menurut Kepolisian Sektor di Kota Dumai, 2016-2019**
The Number of Criminal Acts Handled by Subdistrict Police Office in Dumai Municipality, 2016-2019

Kecamatan Subdistrict	2016	2017	2018	2019
(1)	(2)	(3)	(4)	(5)
1 Bukit Kapur	30	39	33	50
2 Medang Kampai	37	33	30	26
3 Sungai Sembilan	49	37	37	35
4 Dumai Barat	54	112	90	68
5 Dumai Selatan	-	-	-	-
6 Dumai Timur	55	45	52	55
7 Dumai Kota	30	53	35	30
Dumai	255	319	277	264

Sumber/Source: Kepolisian Resor Kota Dumai / Resort Police of Dumai Municipality

4.5 KEMISKINAN POVERTY

Tabel 4.5.1 **Garis Kemiskinan dan Penduduk Miskin di Kota Dumai, 2014-2019**
Table 4.5.1 **Poverty Line and The Number of Poor People in Dumai Municipality, 2014-2019**

Tahun Years	Garis Kemiskinan Poverty Line (rupiah)	Penduduk Miskin Number of Poor People	
		Jumlah (ribuan) Total (thousands)	Persentase Percentage
(1)	(2)	(3)	(4)
2014	341 525	13,62	4,83
2015	353 079	14,97	5,26
2016	369 624	13,76	4,74
2017	403 244	13,53	4,57
2018	418 597	11,19	3,71
2019	439 152	10,95	3,56

Sumber/Source: BPS Kota Dumai Melalui Survei Sosial Ekonomi Nasional Maret / BPS- Statistics of Dumai Municipality Through National Socio Economic Survey in March

4.6 SOSIAL LAINNYA OTHER SOCIAL AFFAIRS

Tabel 4.6.1 Jumlah Desa¹/Kelurahan yang Mengalami Bencana Alam² Menurut Kecamatan di Kota Dumai , 2011, 2014, dan 2018
Number of Villages¹ at Had Natural Disaster² by Sub District in Dumai Municipality, 2011, 2014, and 2018

Kecamatan Subdistrict	Banjir/Flood		
	2011	2014	2018
(1)	(2)	(3)	(4)
1 Bukit Kapur	-	-	-
2 Medang Kampai	-	-	-
3 Sungai Sembilan	-	1	4
4 Dumai Barat	1	2	2
5 Dumai Selatan	-	3	2
6 Dumai Timur	1	-	3
7 Dumai Kota	-	4	-
Dumai	2	10	11

Lanjutan Tabel/*Continued Table 4.6.1*

Kecamatan Subdistrict	Gempa Bumi/ <i>Earthquake</i>		
	2011	2014	2018
(1)	(5)	(6)	(7)
1 Bukit Kapur	-	-	-
2 Medang Kampai	-	-	-
3 Sungai Sembilan	-	-	-
4 Dumai Barat	-	-	-
5 Dumai Selatan	-	-	-
6 Dumai Timur	-	-	-
7 Dumai Kota	-	-	-
Dumai	-	-	-

Lanjutan Tabel/*Continued Table* 4.6.1

Kecamatan Subdistrict	Tanah Longsor/Landslide		
	2011	2014	2018
(1)	(8)	(9)	(10)
1 Bukit Kapur	-	-	-
2 Medang Kampai	-	-	-
3 Sungai Sembilan	-	-	-
4 Dumai Barat	-	-	-
5 Dumai Selatan	-	-	-
6 Dumai Timur	-	-	-
7 Dumai Kota	-	-	-
Nama Kabupaten/Kota	-	-	-

Catatan/Note: ¹ Desa pada tabel ini termasuk Unit Permukiman Transmigrasi (UPT) yang masih dibina oleh kementerian terkait dan nagari di Kabupaten/Kota Sumatera Barat/*Villages in this table are included in Transmigration Settlement Unit which is still fostered by the relevant ministries and the nagari in the Province of Sumatera Barat*

² Terjadi dalam tiga tahun terakhir sampai dengan saat pencacahan/*Occured during the last three years by the time of enumeration*

Sumber/Source: BPS, Pendataan Potensi Desa (Podes)/*BPS-Statistics Indonesia, Village Potential Data Collecting*

Tabel 4.6.2 Banyaknya Kejadian Kebakaran Pemukiman dan Korban Jiwa Menurut Lokasi Kebakaran di Kota Dumai, 2019
The Number of Residential Fires and Victims by Location of Fire in Dumai Municipality, 2019

	Lokasi Kejadian <i>Case Location</i>	Jumlah Kejadian <i>Cases</i>	Korban Jiwa <i>Victim</i>	
			Meninggal <i>Death</i>	Luka <i>Injury</i>
	(1)	(2)	(3)	(4)
1	Hutan dan Lahan / <i>Forest and Land</i>	110	-	-
2	Perumahan/Pemukiman / <i>Housing / Settlement</i>	17	-	-
3	Pertokoan/Kios/Kafe / <i>Shops / Stalls / Cafes</i>	9	-	-
4	Kantor / <i>Office</i>	1	-	-
5	Lain-lain / <i>Others</i>	7	-	-
	Dumai	144	-	-

Sumber/Source: Badan Penanggulangan Bencana Daerah Kota Dumai / *Disaster Recovery Office of Dumai Municipality*

Tabel
Table 4.6.3

**Banyaknya Kejadian Kebakaran dan Unit Terbakar
Menurut Kecamatan di Kota Dumai, 2019**
*The Number of Fires and Units Burned by Subdistrict in
Dumai Municipality, 2019*

Kecamatan Subdistrict	Jumlah Kejadian Cases	Jumlah Unit Terbakar Unit Burned
(1)	(2)	(3)
1 Bukit Kapur	13	5
2 Medang Kampai	34	4
3 Sungai Sembilan	16	7
4 Dumai Barat	15	12
5 Dumai Selatan	31	4
6 Dumai Timur	27	17
7 Dumai Kota	8	14
Dumai	144	63

Sumber/Source: Badan Penanggulangan Bencana Daerah Kota Dumai / Disaster Recovery Office of Dumai Municipality

Tabel
Table 4.6.4**Rincian Kejadian Kebakaran Menurut Bulan di Kota
Dumai, 2019**
Details of Fires by Month in Dumai Municipality, 2019

Bulan Month	Jenis Kebakaran Type of Fire	Lokasi Location	Jumlah Unit Terbakar Unit Burned	Korban Jiwa Casualties		Penyebab Cause
				Meninggal Death	Luka Injured	
(1)	(2)	(3)	(4)	(5)	(6)	(7)
Januari/January	Pemukiman	Bukit Kapur	2	-	-	-
	Toko/Kios	Medang Kampai	1	-	-	-
	Pemukiman/ Ruko	Dumai Timur	8	-	-	-
Februari/February	Gudang	Bukit Kapur	1	-	-	-
	Pemukiman	Dumai Timur	3	-	-	-
	pemukiman	Medang Kampai	1	-	-	-
Maret/March	Pemukiman	Dumai Timur	2	-	-	-
April/April	Pemukiman	Dumai Barat	7	-	-	-
	Ruko	Dumai Kota	1	-	-	-
	Gudang Masjid	Dumai Selatan	1	-	-	-
Mei/May	Ruko	Medang Kampai	1	-	-	-
	Pemukiman	Dumai Kota	4	-	-	-
Juni/June	Pemukiman	Dumai Kota	1	-	-	-
Juli/July	Kendaraan/ Mobil	Dumai Timur	1	-	-	-
	Pemukiman	Dumai Barat	1	-	-	-
	Ruko	Dumai Kota	5	-	-	-
	Gudang	Bukit Kapur	1	-	-	-
	Pemukiman	Dumai Kota	1	-	-	-

Lanjutan Tabel/*Continued Table* 4.6.4

Bulan Month	Jenis Kebakaran Type of Fire	Lokasi Location	Jumlah Unit Terbakar Unit Burned	Korban Jiwa Casualties		Penyebab Cause
				Meninggal Death	Luka Injured	
(1)	(2)	(3)	(4)	(5)	(6)	(7)
Agustus/ <i>August</i>	Pemukiman	Bukit Kapur	1	-	-	-
	Pemukiman	Dumai Selatan	3	-	-	-
September/ <i>September</i>	-	-	-	-	-	-
Oktober/ <i>October</i>	Pemukiman	Dumai Barat	4	-	-	-
	Toko/Kios	Dumai Timur	1	-	-	-
	Pemukiman	Sungai Sembilan	7	-	-	-
	Pabrik	Medang Kampai	1	-	-	-
November/ <i>November</i>	Pemukiman	Dumai Timur	1	-	-	-
	Toko/Kios	Dumai Timur	1	-	-	-
	Toko/Kios	Dumai Kota	1	-	-	-
Desember/ <i>December</i>	Pemukiman	Dumai Kota	1	-	-	-
Tahun 2018		Dumai	63	-	-	-

Sumber/*Source*: Badan Penanggulangan Bencana Daerah Kota Dumai / *Disaster Recovery Office of Dumai Municipality*

Tabel 4.6.5 Jumlah Panti Sosial Menurut Kecamatan di Kota Dumai, 2019
The Number of Orphanages by Subdistrict in Dumai Municipality, 2019

	Kecamatan Subdistrict	Panti Sosial Orphanages	Penghuni Occupants		Jumlah Total
			Laki-Laki Male	Perempuan Female	
	(1)	(2)	(3)	(4)	(5)
1	Bukit Kapur	3	46	38	84
2	Medang Kampai	0	0	0	0
3	Sungai Sembilan	1	30	27	57
4	Dumai Barat	2	15	74	89
5	Dumai Selatan	3	94	91	185
6	Dumai Timur	2	36	18	54
7	Dumai Kota	1	10	21	31
	Dumai	12	231	269	500

Sumber/Source: Dinas Sosial Kota Dumai / Social Affair Service of Dumai Municipality

Tabel
Table 4.6.6**Jumlah Akte Catatan Sipil yang Dikeluarkan Menurut
Jenis di Kota Dumai, 2017-2019**
***The Number of Official Civil Registration By Type in Dumai
Municipality, 2017-2019***

	Jenis Type	Tahun / Year		
		2017	2018	2019
	(1)	(2)	(3)	(4)
1	Akte Kelahiran / <i>Birth Certificate</i>	95 615	130 109	157 655
2	Akte Perkawinan / <i>Marriage Certificate</i>	82 660	2 436	3 018
3	Akte Perceraian / <i>Divorce Deed</i>	916	57	79
4	Akte Pengakuan dan Pengesahan Anak / <i>Children's Deed of Recognition and Endorsement</i>	-	272	395
5	Akte Kematian / <i>Death Certificate</i>	2 961	5 255	6 057

Sumber/Source: Dinas Kependudukan dan Pencatatan Sipil Kota Dumai / *Population and Civil Registration Service of Dumai Municipality*

Tabel 4.6.7 Jumlah Kegiatan Penertiban Umum Satuan Polisi Pamong Praja Kota Dumai, 2019
The Number of Public Ordering Activities by Civil Service Police Unit in Dumai Municipality, 2019

Bulan Month	Jenis Penertiban Type of Ordering				
	PKL Street Vendors	Anak Jalanan Street children	Reklame Spanduk dan sejenisnya Billboards, banners and others	Pekat (Asusila) Immorality	Warnet Internet Business
(1)	(2)	(3)	(4)	(5)	(6)
Januari/January	58	-	-	-	-
Februari/February	58	-	2	-	1
Maret/March	60	-	-	-	-
April/April	58	-	-	1	-
Mei/May	62	-	-	-	-
Juni/June	56	-	-	-	1
Juli/July	58	-	5	4	-
Agustus/August	54	-	-	-	-
September/September	58	4	-	-	-
Oktober/October	62	-	-	-	3
November/November	58	2	5	-	3
Desember/December	60	-	-	5	-
Tahun 2019	702	6	12	10	8

Lanjutan Tabel/*Continued Table* 4.6.7

Bulan <i>Month</i>	Orang Terlantar dan Gila <i>Homeless and Madman</i>	Jenis Penertiban <i>Type of Ordering</i>		
		Panti Pijat <i>Massage Parlors</i>	IMB <i>IMB</i>	Karaoke <i>Karaoke</i>
(1)	(7)	(8)	(9)	(10)
Januari/ <i>January</i>	-	-	11	-
Februari/ <i>February</i>	-	-	12	1
Maret/ <i>March</i>	1	-	6	-
April/ <i>April</i>	-	-	6	-
Mei/ <i>May</i>	2	-	6	1
Juni/ <i>June</i>	-	-	-	-
Juli/ <i>July</i>	-	-	-	-
Agustus/ <i>August</i>	-	-	4	3
September/ <i>September</i>	-	-	12	-
Oktober/ <i>October</i>	1	1	2	-
November/ <i>November</i>	-	-	-	-
Desember/ <i>December</i>	1	-	-	-
Tahun 2019	5	1	59	5

Lanjutan Tabel/Continued Table 4.6.7

Bulan Month	Jenis Penertiban Type of Ordering			
	Bangunan Liar Illegal Buildings	(APK) Alat Peraga Kampanye Campaign Props	Salon Beauty Salon	Gelper (Gelandang Permainan) Arena Game
(1)	(11)	(12)	(13)	(14)
Januari/January	-	-	-	2
Februari/February	-	-	-	1
Maret/March	-	-	-	-
April/April	-	5 000	1	-
Mei/May	-	-	-	-
Juni/June	-	-	-	-
Juli/July	-	-	-	-
Agustus/August	-	-	-	-
September/September	-	-	3	-
Oktober/October	-	-	2	1
November/November	-	-	3	-
Desember/December	-	-	-	-
Tahun 2019	-	5 000	9	4

Sumber/Source: Satuan Polisi Pamong Praja Pemerintahan Kota Dumai / Civil Service Police Unit of Dumai Municipality

Tabel
Table 4.6.8

Banyaknya Penambahan Unit Usaha/Perusahaan yang Memiliki Izin Lingkungan AMDAL dan UKL-UPL Menurut Kecamatan, 2019
The Number of Addition of Businesses / Companies That Meet Environmental Licence of AMDAL and UKL-UPL by Subdistrict, 2019

Kecamatan Subdistrict	Perusahaan Industri Company	Rumah Sakit dan		Jumlah Total
		Klinik Hospital and Clinic	Hotel Hotel	
(1)	(6)	(7)	(8)	(9)
1 Bukit Kapur	4	-	-	4
2 Medang Kampai	1	-	-	1
3 Sungai Sembilan	1	-	-	1
4 Dumai Barat	-	-	-	-
5 Dumai Selatan	-	-	-	-
6 Dumai Timur	2	-	1	3
7 Dumai Kota	1	-	-	1
Dumai	9	0	1	10

Sumber/Source: Dinas Lingkungan Hidup Pemerintahan Kota Dumai / *Environmental Agency of Dumai Municipality*

#5

Pertanian

Agriculture

- Infografis Kota Dumai
[Dumai Municipality Infographic]
- Kota Dumai dalam Angka 2020
[Dumai Municipality in Figures 2020]



PERTANIAN KOTA DUMAI TAHUN 2019

Dumai Municipality Agriculture in 2019

HORTIKULTURA

(Horticulture)

Sayur dan buah dengan nilai produksi terbesar adalah Cabai (7.454 kw) dan Nenas (291.309 kw)

(Vegetable and fruit with the highest production were Chili (7.454 quintals) and Pineapple (291,309 quintals))



PERKEBUNAN

(Estate Crops)

Kelapa Sawit merupakan tanaman perkebunan dengan luas tanam dan produksi terbesar yaitu 38.569 hektar dan 82.248,17 ton

(Estate crops with the highest planted area and production was Palm Oil, 38,569 hectares and 82,248.17 tons)

PETERNAKAN

(Livestock)



Populasi ternak terbesar adalah Sapi (5.117 ekor) dan hampir 1/2 populasi tersebut berada di Kecamatan Bukit Kapur

(Highest livestock population was Cattle (5,117 cattles) and almost half of population was located in Bukit Kapur Subdistrict)



PERIKANAN

(Fishery)

Lebih dari 90% Produksi perikanan kolam adalah Ikan Lele (236.665 kg)

(More than 90% of fresh water fisheries production was catfish (236,665 kg))



PENJELASAN TEKNIS

Data pokok tanaman pangan yang dikumpulkan adalah luas panen dan produktivitas (hasil per hektar). Produksi tanaman pangan merupakan hasil perkalian antara luas panen dengan produktivitas. Pengumpulan data luas panen dilakukan setiap bulan dengan pendekatan area kecamatan di seluruh wilayah Indonesia. Pengumpulan data produktivitas dilakukan melalui pengukuran langsung pada plot ubinan berukuran 2½ m x 2½ m. Pengumpulan data produktivitas dilakukan setiap subround (empat bulanan) pada waktu panen petani.

Data produksi padi dan palawija yang disajikan adalah dalam kualitas: gabah kering giling (padi), pipilan kering (jagung), biji kering (kedelai dan kacang tanah), dan umbi basah (ubi kayu dan ubi jalar).

Tanaman sayuran dan buah-buahan semusim

Tanaman sayuran semusim adalah tanaman sumber vitamin, garam mineral dan lain-lain yang dikonsumsi dari bagian tanaman yang berupa daun, bunga, buah, dan umbinya, yang berumur kurang dari satu tahun.

Tanaman buah-buahan semusim adalah tanaman sumber vitamin, garam mineral, dan lain-lain yang dikonsumsi dari bagian tanaman yang berupa buah, berumur kurang dari satu

TECHNICAL NOTES

The main food crops data collected consists of harvested area and productivity (yield per hectare). Food crops production is generated by harvested area multiplied by productivity. The harvested area data is collected every month using sub district area approach in all subdistricts in Indonesia. The productivity data collection is conducted by a direct measurement in 2½m x 2½m crop cutting plot. The productivity measurement is conducted in every subround (four monthly) at the time when farmers are harvesting their crops.

Production of paddy and secondary crops data are presented in the form of: dry unhusked rice (paddy), dry loose maize (maize), dry shells crops (soybeans and peanuts), and fresh roots (cassava and sweet potatoes).

Seasonal vegetable and fruit plants

Seasonal vegetable plants are plants which are the sources of vitamin, mineral salt, etc, consumed from the part of the plant in the form of leaf, flower, fruit, and root with the age of less than one year.

Seasonal fruit plants are plants which are the sources of vitamin, mineral salt, etc, consumed from the part of the plant in the form of fruits. These plants are creeps with the age of less than one year.

tahun, tidak berbentuk pohon/rumpun tetapi menjalar dan berbatang lunak.

Tanaman buah-buahan dan sayuran tahunan

Tanaman buah-buahan tahunan adalah tanaman sumber vitamin, garam mineral, dan lain-lain yang dikonsumsi dari bagian tanaman yang berupa buah dan merupakan tanaman tahunan.

Tanaman sayuran tahunan adalah tanaman sumber vitamin, garam mineral, dan lain-lain yang dikonsumsi dari bagian tanaman yang berupa daun dan atau buah yang berumur lebih dari satu tahun.

Tanaman biofarmaka adalah tanaman yang bermanfaat untuk obat-obatan, kosmetik, dan kesehatan yang dikonsumsi atau digunakan dari bagian-bagian tanaman seperti daun, batang, buah, umbi (rimpang) ataupun akar.

Tanaman hias adalah tanaman yang mempunyai nilai keindahan baik bentuk, warna daun, tajuk maupun bunganya, sering digunakan untuk penghias pekarangan dan lain sebagainya.

Luas panen tanaman hortikultura adalah luas tanaman sayuran, buah-buahan, biofarmaka, dan tanaman hias yang diambil hasilnya/dipanen pada periode pelaporan.

Annual fruit and vegetable plants

Annual fruit plants are plants which are the sources of vitamin, contained mineral salt, etc, consumed from the part of plant in the form of fruit and more than one year of age.

Annual vegetable plants are plants which are the sources of vitamin, contained mineral salt, etc, consumed from the part of the plant in the form of vegetable and more than one year of age.

Medicinal plants are plants which are useful for medicine. It is consumed from part of the plant such as leaf, flower, fruit, tuber, and root.

Ornamental plants are plants which have a beauty value, either in shape, colour of leaf or crown of flower, and they are often used as a yard decorator.

Harvested area of horticulture is area which vegetable, fruit, medicinal and ornamental plant of crop harvested during the period of report.

Luas panen untuk tanaman sayuran adalah luas tanaman yang dipanen sekaligus/habis/dibongkar dan luas tanaman yang dipanen berkali-kali (lebih dari satu kali)/belum habis.

Tanaman yang dipanen sekaligus/habis/dibongkar adalah tanaman yang sehabis panen langsung dibongkar/dicabut, terdiri dari bawang merah, bawang putih, bawang daun, kentang, kol/kubis, kembang kol, petsai/sawi, wortel, lobak, dan kacang merah.

Tanaman yang dipanen berkali-kali (lebih dari satu kali)/belum habis adalah tanaman yang pemanenannya lebih dari satu kali dan biasanya dibongkar apabila panen terakhir sudah tidak memadai lagi, terdiri dari: kacang panjang, cabe besar, cabe rawit, jamur, tomat, terung, buncis, ketimun, labu siam, kangkung, bayam, melon, semangka, dan blewah.

Produksi hortikultura adalah hasil menurut bentuk produk dari setiap tanaman sayuran, buah-buahan, biofarmaka dan tanaman hias yang diambil berdasarkan luas yang dipanen/tanaman yang menghasilkan pada bulan/triwulan laporan.

Harvested area of vegetables is area of entirely plant harvested/demolished and plant harvested several times/undemolished.

Entirely plants harvested/demolished are plants usually harvested once and demolished to be substituted by other plants, consisting of: shallots, garlic, leeks, potato, cabbage, cauli flower, mustard green, carrots, chinese radish, and red kidney beans.

Plants harvested several times/undemolished are plants usually harvested more than once and demolished in the case that the last harvest was economically not profitable. They consist of: yard long beans, chili, small chili, mushroom, tomatoes, egg plant, french beans, cucumber, pumpkin/chajota, swamp cabbage, spinach, melon, watermelon, and blewah.

Horticulture production is the standard production quantity form of vegetable, fruit, medicinal and ornamental plant based on harvested area/the number of production plants reported monthly/quarterly.

ULASAN**DESCRIPTION****Hortikultura**

Sub sektor hortikultura terdiri dari tanaman sayur-sayuran, tanaman buah-buahan, tanaman obat dan tanaman hias. Selama periode 2019 tanaman cabe dan buah nenas memiliki produksi terbesar masing-masing 7.454 kuintal dan 291.309 kuintal.

Perkebunan

Perkebunan mempunyai kedudukan yang penting didalam pengembangan pertanian baik di tingkat nasional maupun regional. Tanaman perkebunan yang merupakan tanaman perdagangan yang cukup potensial di Kota Dumai ialah kelapa sawit.

Data luas dan produksi tanaman perkebunan tahun 2019 yang dikumpulkan dari Dinas Ketahanan Pangan dan Pertanian Kota Dumai menunjukkan adanya penambahan luas areal tanaman pada komoditi kelapa sawit sebanyak 219 Ha. Dari data tersebut juga terdapat luas areal perkebunan karet sebanyak 2.449 hektar, kelapa 1.495 hektar, dan kakao 26,5 hektar, dimana produksi komoditas-komoditas tersebut adalah sebagai berikut 1.839,88 ton karet, 874,15 ton kelapa dan 11,39 ton kakao.

Peternakan

Pembangunan sub sektor peternakan ditujukan untuk meningkatkan

Horticulture

Horticulture subsectors consist of vegetables, fruits, medical plants and ornamental plants. In 2019, the production of chili and pineapple was the two highest by 7,454 quintals and 291,309 quintals respectively.

Estates

Plantations play an important role in developing agriculture both national and regional level. In Dumai Municipality, palm oil is potential in trade sector.

The data of plantation covering harvested area and production of food crops in 2019 was obtained from Food Security and Agriculture Service of Dumai Municipality. There was a significant increase in planted area of palm oil by 219 hectares in 2019. Furthermore, there were 2,449 hectares of rubber plantation, 1,495 hectares of coconut, and 26.5 hectares of cocoa. While for the production, they were 1,839.88 tons of rubber, 874.15 tons of coconut and 11.39 tons of cocoa.

Livestock

The purpose of development in livestock is to enhance population and production

populasi dan produksi ternak dalam rangka memperbaiki gizi masyarakat dan juga meningkatkan pendapatan peternak. Data yang berkaitan dengan peternakan dikumpulkan dari Dinas Ketahanan Pangan dan Pertanian Kota Dumai.

Populasi ternak pada Tahun 2019 tercatat: sapi 5.117 ekor, kerbau 51 ekor, kambing 3.996 ekor, domba 268 ekor, dan babi 3.191 ekor. Sementara jumlah ternak yang dipotong pada tahun 2019 tercatat sebanyak 3.026 ekor sapi, 7 ekor kerbau, 913 ekor kambing/domba dan 1.680 ekor babi.

Perikanan

Produksi perikanan di Kota Dumai sebagian besar berasal dari perikanan laut. Data produksi dan nilai perikanan dikumpulkan dari Dinas Perikanan Kota Dumai.

Pada tahun 2019 data yang bersumber Dinas Perikanan Kota Dumai tersebut menunjukkan bahwa dari sejumlah 949.948 kg total produksi ikan, sebanyak 650.878 kg atau 68,52 persen merupakan hasil perikanan laut dan 299.070 kg (31,48 persen) adalah hasil perikanan kolam, tambak dan keramba.

of it and to improve community nutrition besides to increase breeders' income. The data related to livestock was collected from Food Security and Agriculture Service of Dumai Municipality.

In 2019, there were 5,117 cows, 51 buffaloes, 3,996 goats, 268 sheeps and 3,191 pigs. Whereas the quantities of slaughtered livestock in 2019 were 3,026 cows, 7 buffaloes, 913 goats / sheeps and 1,680 pigs.

Fishery

Most of the fishery productions in Dumai Municipality are from marine fishery. In 2018, the production and value of fishery obtained from Fishery Service of Dumai Municipality.

In 2019, of 949,948 kilograms of fish production, there were 650,878 kilograms (68.52 percent) coming from marine fishery and 299,070 kilograms (31.48 percent) coming from water fishery.

5.1 TANAMAN PANGAN FOOD CROPS

Tabel 5.1.1 **Angka Tetap (ATAP) Produksi Padi dan Palawija (Padi Sawah) di Kota Dumai, 2015**
Table 5.1.1 **Fixed Rate (FR) Production of Paddy and Secondary Crops (Paddy Rice) in Dumai Municipality, 2015**

	Periode Periode	Luas Panen Harvested Area (Ha)	Hasil/Ha (Ku/Ha)	Produksi Production (Ton)
	(1)	(2)	(3)	(4)
1	Januari-April	250	44,53	1 113
2	Mei-Agustus	10	32,71	33
3	September-Desember	47	31,47	148
4	Januari-Desember	307	42,15	1 294

Sumber/Source: BPS Provinsi Riau/BPS-Statistics of Riau Province

Tabel 5.1.2 Angka Tetap (ATAP) Produksi Padi dan Palawija (Jagung) di Kota Dumai, 2015
Table 5.1.2 Fixed Rate (FR) Production of Paddy and Secondary Crops (Corn) in Dumai Municipality, 2015

Periode Periode	Luas Panen Harvested Area (Ha)	Hasil/Ha (Ku/Ha)	Produksi Production (Ton)
(1)	(2)	(3)	(4)
1 Januari-April	2	26,43	5
2 Mei-Agustus	2	22,17	4
3 September-Desember	3	22,43	7
4 Januari-Desember	7	22,86	16

Sumber/Source: BPS Provinsi Riau/BPS-Statistics of Riau Province

Tabel 5.1.3 Angka Tetap (ATAP) Produksi Padi dan Palawija (Kedelai) di Kota Dumai, 2015
Fixed Rate (FR) Production of Paddy and Secondary Crops (Soybean) in Dumai Municipality, 2015

Periode Periode	Luas Panen Harvested Area (Ha)	Hasil/Ha (Ku/Ha)	Produksi Production (Ton)
(1)	(2)	(3)	(4)
1 Januari-April	-	-	-
2 Mei-Agustus	5	10,28	5
3 September-Desember	-	-	-
4 Januari-Desember	5	10,10	5

Sumber/Source: BPS Provinsi Riau/BPS-Statistics of Riau Province

Tabel 5.1.4 Angka Tetap (ATAP) Produksi Padi dan Palawija (Kacang Tanah) di Kota Dumai, 2015
Table *Fixed Rate (FR) Production of Paddy and Secondary Crops (Peanut) in Dumai Municipality, 2015*

Periode Periode	Luas Panen Harvested Area (Ha)	Hasil/Ha (Ku/Ha)	Produksi Production (Ton)
(1)	(2)	(3)	(4)
1 Januari-April	10	10,00	10
2 Mei-Agustus	3	9,61	3
3 September-Desember	9	9,41	8
4 Januari-Desember	22	9,55	21

Sumber/Source: BPS Provinsi Riau/BPS-Statistics of Riau Province

Tabel
Table 5.1.5

Angka Tetap (ATAP) Produksi Padi dan Palawija (Kacang Hijau) di Kota Dumai, 2015
Fixed Rate (FR) Production of Paddy and Secondary Crops (Mungbean) in Dumai Municipality, 2015

	Periode Periode	Luas Panen Harvested Area (Ha)	Hasil/Ha (Ku/Ha)	Produksi Production (Ton)
	(1)	(2)	(3)	(4)
1	Januari-April	3	10,00	3
2	Mei-Agustus	-	-	-
3	September-Desember	-	-	-
4	Januari-Desember	3	10,00	3

Sumber/Source: BPS Provinsi Riau/BPS-Statistics of Riau Province

Tabel 5.1.6 Angka Tetap (ATAP) Produksi Padi dan Palawija (Ubi Kayu) di Kota Dumai, 2015
Table *Fixed Rate (FR) Production of Paddy and Secondary Crops (Cassava) in Dumai Municipality, 2015*

	Periode Periode	Luas Panen Harvested Area (Ha)	Hasil/Ha (Ku/Ha)	Produksi Production (Ton)
	(1)	(2)	(3)	(4)
1	Januari-April	42	281,02	1 180
2	Mei-Agustus	28	365,60	1 024
3	September-Desember	43	333,96	1 436
4	Januari-Desember	113	322,12	3 640

Sumber/Source: BPS Provinsi Riau/BPS-Statistics of Riau Province

Tabel 5.1.7 Angka Tetap (ATAP) Produksi Padi dan Palawija (Ubi Jalar) di Kota Dumai, 2015
Fixed Rate (FR) Production of Paddy and Secondary Crops (Sweet Potato) in Dumai Municipality, 2015

Periode Periode	Luas Panen Harvested Area (Ha)	Hasil/Ha (Ku/Ha)	Produksi Production (Ton)
(1)	(2)	(3)	(4)
1 Januari-April	4	84,00	34
2 Mei-Agustus	-	-	-
3 September-Desember	-	-	-
4 Januari-Desember	4	85,00	34

Sumber/Source: BPS Provinsi Riau/BPS-Statistics of Riau Province

**5.2 HORTIKULTURA
HORTICULTURE**

Tabel 5.2.1 Luas Panen Tanaman Sayuran Menurut Kecamatan dan Jenis Tanaman di Kota Dumai, 2018-2019 (ha)
Table 5.2.1 Harvested Area of Vegetables by Sub District and Kind of Plant in Dumai Municipality, 2018-2019 (ha)

Kecamatan Subdistrict	Bawang Merah/ Shallot		Cabai/Chili		Kentang Potato		Kubis Cabbage	
	2018	2019	2018	2019	2018	2019	2018	2019
(1)	(2)	(3)	(4)	(5)	(6)	(7)	(8)	(9)
1 Bukit Kapur	1,00	1,00	37,00	68,00	-	-	-	-
2 Medang Kampai	1,00	2,00	7,00	12,00	-	-	-	-
3 Sungai Sembilan	-	2,00	90,00	69,00	-	-	-	-
4 Dumai Barat	-	1,00	3,00	2,00	-	-	-	-
5 Dumai Selatan	-	2,00	6,00	5,00	-	-	-	-
6 Dumai Timur	-	-	-	-	-	-	-	-
7 Dumai Kota	-	-	-	-	-	-	-	-
Dumai	2,00	8,00	143,00	156,00	-	-	-	-

Lanjutan Tabel/*Continued Table 5.2.1*

Kecamatan Subdistrict	Petai/ <i>Chinese Cabbage</i>		Tomat/ <i>Tomato</i>		Wortel/ <i>Carrot</i>	
	2018	2019	2018	2019	2018	2019
(1)	(10)	(11)	(12)	(13)	(14)	(15)
1 Bukit Kapur	12,00	11,00	-	-	-	-
2 Medang Kampai	-	-	-	-	-	-
3 Sungai Sembilan	12,00	11,00	-	-	-	-
4 Dumai Barat	70,00	54,00	-	-	-	-
5 Dumai Selatan	12,00	12,00	-	1,00	-	-
6 Dumai Timur	-	-	-	-	-	-
7 Dumai Kota	-	-	-	-	-	-
Dumai	106,00	88,00	-	1,00	-	-

Lanjutan Tabel/Continued Table 5.2.1

Kecamatan Subdistrict	Kacang Panjang/Long Beans		Kangkung/Kale		Bayam/Spinach	
	2018	2019	2018	2019	2018	2019
(1)	(15)	(17)	(18)	(19)	(20)	(21)
1 Bukit Kapur	5,00	6,00	12,00	12,00	12,00	12,00
2 Medang Kampai	8,00	6,00	13,00	14,00	13,00	14,00
3 Sungai Sembilan	20,00	16,00	12,00	11,00	12,00	11,00
4 Dumai Barat	-	3,00	70,00	51,00	70,00	51,00
5 Dumai Selatan	4,00	6,00	16,00	12,00	-	11,00
6 Dumai Timur	4,00	3,00	-	-	-	-
7 Dumai Kota	-	-	-	-	-	-
Dumai	41,00	40,00	123,00	100,00	107,00	99,00

Lanjutan Tabel/*Continued Table 5.2.1*

Kecamatan Subdistrict	Cabe Rawit/Chili		Timun/Cucumber		Terung/Eggplant	
	2018	2019	2018	2019	2018	2019
(1)	(22)	(23)	(24)	(25)	(26)	(27)
1 Bukit Kapur	3,00	4,00	3,00	5,00	2,00	4,00
2 Medang Kampai	3,00	4,00	3,00	1,00	-	-
3 Sungai Sembilan	5,00	5,00	10,00	12,00	5,00	8,00
4 Dumai Barat	-	2,00	-	1,00	-	-
5 Dumai Selatan	1,00	3,00	-	3,00	3,00	4,00
6 Dumai Timur	-	-	1,00	1,00	-	-
7 Dumai Kota	-	-	-	-	-	-
Dumai	12,00	18,00	17,00	23,00	10,00	16,00

Lanjutan Tabel/Continued Table 5.2.1

Kecamatan Subdistrict	Melon/Melon		Semangka/Water Melon	
	2018	2019	2018	2019
(1)	(15)	(17)	(18)	(19)
1 Bukit Kapur	3,00	-	23,00	13,00
2 Medang Kampai	1,00	-	4,00	1,00
3 Sungai Sembilan	2,00	-	8,00	5,00
4 Dumai Barat	-	-	-	-
5 Dumai Selatan	-	-	2,00	4,00
6 Dumai Timur	-	-	2,00	-
7 Dumai Kota	-	-	-	-
Dumai	6,00	-	39,00	23,00

Sumber/Source: BPS, Statistik Pertanian Hortikultura SPH-SBS /BPS-Statistics Indonesia, Agricultural Statistic for Horticulture SPH-SBS

Tabel
Table 5.2.2

Produksi Tanaman Sayuran Menurut Kecamatan dan Jenis Tanaman di Kota Dumai, 2018-2019 (kuintal)
Production of Vegetables by Sub District and Kind of Plant in Dumai Municipality, 2018-2019 (quintal)

Kecamatan Subdistrict	Bawang Merah/ Shallot		Cabai/Chili		Kentang Potato		Kubis Cabbage	
	2018	2019	2018	2019	2018	2019	2018	2019
(1)	(2)	(3)	(4)	(5)	(6)	(7)	(8)	(9)
1 Bukit Kapur	35,0	28,0	1 927,0	2 258,0	-	-	-	-
2 Medang Kampai	4,0	52,0	600,0	1 668,0	-	-	-	-
3 Sungai Sembilan	-	7,0	3 627,0	3 305,0	-	-	-	-
4 Dumai Barat	-	80,0	77,0	200,0	-	-	-	-
5 Dumai Selatan	-	126,0	99,0	23,0	-	-	-	-
6 Dumai Timur	-	-	-	-	-	-	-	-
7 Dumai Kota	-	-	-	-	-	-	-	-
Dumai	39,0	293,0	6 330,0	7 454,0	-	-	-	-

Lanjutan Tabel/*Continued Table 5.2.2*

Kecamatan Subdistrict	Petsai/ <i>Chinese Cabbage</i>		Tomat/ <i>Tomato</i>		Wortel/ <i>Carrot</i>	
	2018	2019	2018	2019	2018	2019
(1)	(10)	(11)	(12)	(13)	(14)	(15)
1 Bukit Kapur	377,0	311,0	-	-	-	-
2 Medang Kampai	-	-	-	-	-	-
3 Sungai Sembilan	240,0	220,0	-	-	-	-
4 Dumai Barat	3 288,0	2 092,0	-	-	-	-
5 Dumai Selatan	176,0	182,0	-	-	-	-
6 Dumai Timur	-	-	-	-	-	-
7 Dumai Kota	-	-	-	-	-	-
Dumai	4 081,0	2 805,0	-	-	-	-

Lanjutan Tabel/*Continued Table* 5.2.2

Kecamatan Subdistrict	Kacang Panjang/Long Beans		Kangkung/Kale		Bayam/Spinach	
	2018	2019	2018	2019	2018	2019
(1)	(15)	(17)	(18)	(19)	(20)	(21)
1 Bukit Kapur	179,0	58,0	405,0	283,0	399,0	282,0
2 Medang Kampai	289,0	140,0	247,0	191,0	247,0	189,0
3 Sungai Sembilan	690,0	690,0	240,0	220,0	240,0	220,0
4 Dumai Barat	-	250,0	3 910,0	2 363,0	4 184,0	2 466,0
5 Dumai Selatan	94,0	15,0	542,0	493,0	-	245,0
6 Dumai Timur	538,0	96,0	-	-	-	-
7 Dumai Kota	-	-	-	-	-	-
Dumai	1 790,0	1 249,0	5 344,0	3 550,0	5 070,0	3 402,0

Lanjutan Tabel/*Continued Table* 5.2.2

Kecamatan Subdistrict	Cabe Rawit/Chili		Timun/Cucumber		Terung/Eggplant	
	2018	2019	2018	2019	2018	2019
(1)	(22)	(23)	(24)	(25)	(26)	(27)
1 Bukit Kapur	36,0	36,0	123,0	58,0	40,0	31,0
2 Medang Kampai	70,0	352,0	130,0	50,0	-	-
3 Sungai Sembilan	76,0	141,0	326,0	709,0	232,0	499,0
4 Dumai Barat	-	50,0	-	1,0	-	-
5 Dumai Selatan	53,0	21,0	-	13,0	41,0	22,0
6 Dumai Timur	-	-	4,0	120,0	-	-
7 Dumai Kota	-	-	-	-	-	-
Dumai	235,0	600,0	583,0	951,0	313,0	552,0

Lanjutan Tabel/*Continued Table 5.2.2*

Kecamatan Subdistrict	Melon/ Melon		Semangka/ Water Melon	
	2018	2019	2018	2019
(1)	(15)	(17)	(18)	(19)
1 Bukit Kapur	190,0	-	2 068 ,0	1 290,0
2 Medang Kampai	50,0	-	400,0	5,0
3 Sungai Sembilan	120,0	-	167,0	350,0
4 Dumai Barat	-	-	-	-
5 Dumai Selatan	-	-	140,0	250,0
6 Dumai Timur	-	-	33,0	-
7 Dumai Kota	-	-	-	-
Dumai	360,0	-	2 808 ,0	1 895,0

Sumber/Source: BPS, Statistik Pertanian Hortikultura SPH-SBS /BPS-Statistics Indonesia, Agricultural Statistic for Horticulture SPH-SBS

Tabel
Table 5.2.3

Luas Panen Tanaman Sayuran dan Buah–Buahan Semusim Menurut Jenis Tanaman di Kota Dumai, 2017-2019 (ha)
Harvested Area of Seasonal Vegetables and Fruits by Kind of Plant in Dumai Municipality, 2017-2019 (ha)

Jenis Tanaman <i>Kind of Plants</i>	2017	2018	2019
(1)	(2)	(3)	(4)
Sayuran/ Vegetables			
1 Bawang Daun/ <i>Wlech Onion</i>	-	-	-
2 Bawang Merah/ <i>Shallot</i>	-	2,00	8,00
3 Bawang Putih/ <i>Garlic</i>	-	-	-
4 Bayam/ <i>Spinach</i>	111,00	107,00	99,00
5 Buncis/ <i>Green Bean</i>	-	-	-
6 Cabai Besar/ <i>Chili (Capsicum Annum)</i>	174,00	143,00	156,00
7 Cabai Rawit/ <i>Chili (Capsicum Frutescens)</i>	10,00	12,00	18,00
8 Cabai/ <i>Chili</i>	-	-	-
9 Jamur ^{*)} / <i>Mushroom^{*)}</i>	48,00	48,00	48,00
10 Kacang Merah/ <i>Red Bean</i>	-	-	-
11 Kacang Panjang/ <i>Yarldlong Bean</i>	38,00	41,00	40,00
12 Kangkung/ <i>Kangkong</i>	133,00	123,00	100,00
13 Kembang Kol/ <i>Cauliflower</i>	-	-	-
14 Kentang/ <i>Potato</i>	-	-	-
15 Ketimun/ <i>Cucumber</i>	19,00	17,00	23,00
16 Kubis/ <i>Cabbage</i>	-	-	-
17 Labu Siam/ <i>Chayote</i>	-	-	-
18 Lobak/ <i>Radish</i>	-	-	-
19 Petsai/ <i>Chinese Cabbage</i>	101,00	106,00	88,00
20 Terung/ <i>Eggplant</i>	9,00	10,00	16,00
21 Tomat/ <i>Tomato</i>	-	-	1,00
22 Wortel/ <i>Carrot</i>	-	-	-

Lanjutan Tabel/*Continued Table 5.2.3*

Jenis Tanaman <i>Kind of Plants</i>		2017	2018	2019
(1)		(2)	(3)	(4)
Buah-buahan/ Fruits				
1	Blewah/ <i>Cantaloupe</i>	-	-	-
2	Melon/ <i>Melon</i>	1,00	6,00	-
3	Semangka/ <i>Watermelon</i>	17,00	39,00	23,00

Sumber/*Source*: BPS, Statistik Pertanian Hortikultura SPH-SBS / *BPS-Statistics Indonesia, Agricultural Statistic for Horticulture SPH-SBS*

Tabel
Table 5.2.4

Produksi Tanaman Sayuran dan Buah–Buahan Semusim Menurut Jenis Tanaman di Kota Dumai, 2017-2019 (kuintal)
Production of Seasonal Vegetables and Fruits by Kind of Plant in Dumai Municipality, 2017-2019 (quintal)

Jenis Tanaman Kind of Plants		2017	2018	2019
(1)	(2)	(3)	(4)	(4)
Sayuran/ Vegetables				
1	Bawang Daun/ <i>Wlech Onion</i>	-	-	-
2	Bawang Merah/ <i>Shallot</i>	-	39,0	293,0
3	Bawang Putih/ <i>Garlic</i>	-	-	-
4	Bayam/ <i>Spinach</i>	6 976,0	5 070,0	3 402,0
5	Buncis/ <i>Green Bean</i>	-	-	-
6	Cabai Besar/ <i>Chili (Capsicum Annum)</i>	8 099,0	6 330,0	7 454,0
7	Cabai Rawit/ <i>Chili (Capsicum Frutescens)</i>	757,0	235,0	600,0
8	Cabai/ <i>Chili</i>	-	-	-
9	Jamur ^(*) / <i>Mushroom^(*)</i>	1 325,0	1 930,0	1 125,0
10	Kacang Merah/ <i>Red Bean</i>	-	-	-
11	Kacang Panjang/ <i>Yarldlong Bean</i>	2 893,0	1 790,0	1 249,0
12	Kangkung/ <i>Kangkong</i>	7 170,0	5 344,0	3 550,0
13	Kembang Kol/ <i>Cauliflower</i>	-	-	-
14	Kentang/ <i>Potato</i>	-	-	-
15	Ketimun/ <i>Cucumber</i>	3 785,0	583,0	951,0
16	Kubis/ <i>Cabbage</i>	-	-	-
17	Labu Siam/ <i>Chayote</i>	-	-	-
18	Lobak/ <i>Radish</i>	-	-	-
19	Petsai/ <i>Chinese Cabbage</i>	5 859,0	4.081,0	2 805,0
20	Terung/ <i>Eggplant</i>	1 564,0	313,0	552,0
21	Tomat/ <i>Tomato</i>	-	-	10,0
22	Wortel/ <i>Carrot</i>	-	-	-

Lanjutan Tabel/*Continued Table* 5.2.4

Jenis Tanaman <i>Kind of Plants</i>		2017	2018	2019
(1)		(2)	(3)	(4)
Buah–buahan/ Fruits				
1	Blewah/ <i>Cantaloupe</i>	-	-	-
2	Melon/ <i>Melon</i>	55,0	360,0	-
3	Semangka/ <i>Watermelon</i>	3 247,0	2 808,0	1 895,0

Sumber/Source: BPS, Statistik Pertanian Hortikultura SPH-SBS /BPS-Statistics Indonesia, Agricultural Statistic for Horticulture SPH-SBS

Tabel
Table 5.2.5

Luas Panen Tanaman Biofarmaka Menurut Kecamatan dan Jenis Tanaman di Kota Dumai, 2018-2019 (m²)
Harvested Area of Medicinal Plants by Subdistrict and Kind of Plant in Dumai Municipality, 2018-2019 (m²)

Kecamatan Subdistrict	Jahe/Ginger		Laos/Lengkuas/ Galanga		Kencur/East Indian Galangal		Kunyit/Turmeric	
	2018	2019	2018	2019	2018	2019	2018	2019
(1)	(2)	(3)	(4)	(5)	(6)	(7)	(8)	(9)
1 Bukit Kapur	6 500,00	4 500,00	5 000,00	8 000,00	4 000,00	2 500,00	4 000,00	3 500,00
2 Medang Kampai	-	-	-	-	-	-	-	-
3 Sungai Sembilan	10 955,00	9 855,00	1 435,00	1 060,00	1 465,00	1 990,00	1 420,00	1 065,00
4 Dumai Barat	2 500,00	2 500,00	2 500,00	2 500,00	-	-	-	-
5 Dumai Selatan	2 500,00	895,00	375,00	185,00	225,00	166,00	830,00	311,00
6 Dumai Timur	-	-	-	-	-	-	-	-
7 Dumai Kota	-	-	-	-	-	-	-	-
Dumai	22 455,00	17 750,00	9 310,00	11 745,00	5 690,00	4 656,00	6 250,00	4 876,00

Lanjutan Tabel/*Continued Table 5.2.5*

Kecamatan Subdistrict	Temulawak/ <i>Java Turmeric</i>		Temuireng/ <i>Black Turmeric</i>		Lempuyang/ <i>Zingiber Aromaticum</i>		Mengkudu/Pace/ <i>Indian Mulberry</i>	
	2018	2019	2018	2019	2018	2019	2018	2019
(1)	(2)	(3)	(4)	(5)	(6)	(7)	(8)	(9)
1 Bukit Kapur	4 000,00	2 000,00	-	1 000,00	1 000,00	500,00	-	-
2 Medang Kampai	-	-	-	-	-	-	-	-
3 Sungai Sembilan	365,00	330,00	-	-	158,00	133,00	-	120,00
4 Dumai Barat	-	-	-	-	-	-	-	-
5 Dumai Selatan	-	-	-	-	-	21,00	400,00	100,00
6 Dumai Timur	-	-	-	-	-	-	-	-
7 Dumai Kota	-	-	-	-	-	-	-	-
Dumai	4 365,00	2 330,00	-	1 000,00	1 158,00	654,00	400,00	220,00

Sumber/*Source*: BPS, Statistik Pertanian Hortikultura SPH-TBF /*BPS-Statistics Indonesia, Agricultural Statistic for Horticulture SPH-TBF*

Tabel
Table 5.2.6

Produksi Tanaman Biofarmaka Menurut Kecamatan dan Jenis Tanaman di Kota Dumai, 2018-2019 (kg)
Production of Medicinal Plants by Subdistrict and Kind of Plant in Dumai Municipality, 2018-2019 (kg)

Kecamatan Subdistrict	Jahe/Ginger		Laos/Lengkuas/ Galanga		Kencur/East Indian Galangal		Kunyit/Turmeric	
	2018	2019	2018	2019	2018	2019	2018	2019
(1)	(2)	(3)	(4)	(5)	(6)	(7)	(8)	(9)
1 Bukit Kapur	6 800,0	4 100,0	7 000,0	7 950,0	3 330,0	2 100,0	3 450,0	2 825,0
2 Medang Kampai	-	-	-	-	-	-	-	-
3 Sungai Sembilan	9 095,0	14 702,0	1 404,0	4 308,0	825,0	1 907,0	1 192,0	2 328,0
4 Dumai Barat	5 060,0	3 000,0	7 600,0	3 200,0	-	-	-	-
5 Dumai Selatan	10 149,0	6 509,0	2 755,0	2 640,0	353,0	367,0	3 340,0	3 128,0
6 Dumai Timur	-	-	-	-	-	-	-	-
7 Dumai Kota	-	-	-	-	-	-	-	-
Dumai	31 104,0	28 311,0	18 759,0	18 098,0	4 508,0	4 374,0	7 982,0	8 281,0

Lanjutan Tabel/*Continued Table* 5.2.6

Kecamatan Subdistrict	Temulawak/ <i>Java Turmeric</i>		Temuireng/ <i>Black Turmeric</i>		Lempuyang/ <i>Zingiber Aromaticum</i>		Mengkudu/Pace/ <i>Indian Mulberry</i>	
	2018	2019	2018	2019	2018	2019	2018	2019
(1)	(2)	(3)	(4)	(5)	(6)	(7)	(8)	(9)
1 Bukit Kapur	3 750,0	1 800,0	-	800,0	800,0	400,0	-	-
2 Medang Kampai	-	-	-	-	-	-	-	-
3 Sungai Sembilan	530,0	615,0	-	-	236,0	246,0	-	24,0
4 Dumai Barat	-	-	-	-	-	-	-	-
5 Dumai Selatan	-	-	-	-	-	13,0	1 872,0	20,0
6 Dumai Timur	-	-	-	-	-	-	-	-
7 Dumai Kota	-	-	-	-	-	-	-	-
Dumai	4 280,0	2 415,0	-	800,0	1 036,0	659,0	1 872,0	44,0

Sumber/*Source*: BPS, Statistik Pertanian Hortikultura SPH-TBF /*BPS-Statistics Indonesia, Agricultural Statistic for Horticulture SPH-TBF*

Tabel 5.2.7 **Luas Panen Tanaman Biofarmaka Menurut Jenis Tanaman di Kota Dumai, 2017-2019 (m²)**
Harvested Area of Medicinal Plants by Kind of Plant in Dumai Municipality, 2017-2019 (m²)

Jenis Tanaman Kind of Plants	2017	2018	2019
(1)	(2)	(3)	(4)
1 Dringo/ Sweet Root/Calamus	120,00	105,00	140,00
2 Jahe/ Ginger	38 565,00	22 455,00	17 750,00
3 Kapulaga/ Java Cardamon	-	-	-
4 Kencur/ East Indian Galangal	11 040,00	5 690,00	4 656,00
5 Kunyit/ Turmeric	11 550,00	6 250,00	4 876,00
6 Laos/Lengkuas/ Galanga	14 610,00	9 310,00	11 745,00
7 Lempuyang/ Zingiber Aromaticum	6 178,00	1 158,00	654,00
8 Lidah Buaya/ Oliviera	300,00	185,00	130,00
9 Mengkudu/ Indian Mulberry	875,00	400,00	220,00
10 Temuireng/ Black Turmeric	6 000,00	-	1 000,00
11 Temukunci/ Chinese Keys	200,00	350,00	116,00
12 Temulawak/ Java Turmeric	7 405,00	4 365,00	2 330,00
13 Sambilotto/ King of Bitter	120,00	90,00	65,00

Sumber/Source: BPS, Statistik Pertanian Hortikultura SPH-TBF /BPS-Statistics Indonesia, Agricultural Statistic for Horticulture SPH-TBF

Tabel
Table 5.2.8

Produksi Tanaman Biofarmaka Menurut Jenis Tanaman di Kota Dumai, 2017-2019 (kg)
Production of Medicinal Plants by Kind of Plant in Dumai Municipality, 2017-2019 (kg)

Jenis Tanaman <i>Kind of Plants</i>	2017	2018	2019
(1)	(2)	(3)	(4)
1 Dringo/ <i>Sweet Root/Calamus</i>	260,0	71,0	102,0
2 Jahe/ <i>Ginger</i>	110 325,0	31 104,0	28 311,0
3 Kapulaga/ <i>Java Cardamon</i>	-	-	-
4 Kencur/ <i>East Indian Galangal</i>	14 753,0	4 508,0	4 374,0
5 Kunyit/ <i>Turmeric</i>	24 944,0	7 982,0	8 281,0
6 Laos/Lengkuas/ <i>Galanga</i>	47 566,0	18 759,0	18 098,0
7 Lempuyang/ <i>Zingiber Aromaticum</i>	8 498,0	1 036,0	659,0
8 Lidah Buaya/ <i>Oliviera</i>	2 475,0	190,0	192,0
9 Mengkudu/ <i>Indian Mulberry</i>	7 800,0	1 872,0	44,0
10 Temuireng/ <i>Black Turmeric</i>	8 600,0	-	800,0
11 Temukunci/ <i>Chinese Keys</i>	580,0	890,0	936,0
12 Temulawak/ <i>Java Turmeric</i>	10 246,0	4 280,0	2 415,0
13 Sambilotto/ <i>King of Bitter</i>	552,0	48,0	60,0

Sumber/Source: BPS, Statistik Pertanian Hortikultura SPH-TBF /BPS-Statistics Indonesia, Agricultural Statistic for Horticulture SPH-TBF

Tabel 5.2.9 **Produksi Buah-buahan Menurut Kecamatan dan Jenis Tanaman di Kota Dumai, 2018-2019 (kuintal)**
Table 5.2.9 **Production of Fruits by Subdistrict and Kind of Plant in Dumai Municipality, 2018-2019 (quintal)**

Kecamatan Subdistrict	Mangga/Mango		Durian/Durian		Jeruk/Orange	
	2018	2019	2018	2019	2018	2019
(1)	(2)	(3)	(4)	(5)	(6)	(7)
1 Bukit Kapur	277,0	278,0	59,0	26,0	-	-
2 Medang Kampai	66,0	204,0	431,0	4 841,0	-	-
3 Sungai Sembilan	245,0	196,0	1 300,0	396,0	30,0	8,0
4 Dumai Barat	740,0	-	990,0	640,0	-	-
5 Dumai Selatan	1 700,0	1 840,0	150,0	108,0	-	-
6 Dumai Timur	48,0	52,0	-	-	-	-
7 Dumai Kota	-	-	-	-	-	-
Dumai	3 076,0	2 570,0	2 930,0	6 011,0	30,0	8,0

Lanjutan Tabel/Continued Table 5.2.9

Kecamatan Subdistrict	Pisang/Banana		Pepaya/Papaya		Salak/Salacca	
	2018	2019	2018	2019	2018	2019
(1)	(8)	(9)	(10)	(11)	(12)	(13)
1 Bukit Kapur	1 371,0	997,0	1 968,0	1 143,0	-	-
2 Medang Kampai	145,0	128,0	16,0	84,0	-	-
3 Sungai Sembilan	14 325,0	3,0	280,0	300,0	57,0	25,0
4 Dumai Barat	339,0	26,0	188,0	188,0	-	-
5 Dumai Selatan	488,0	50,0	121,0	29,0	-	-
6 Dumai Timur	270,0	50,0	35,0	29,0	-	-
7 Dumai Kota	-	-	-	-	-	-
Dumai	16 938,0	23 261,0	2 608,0	1 820,0	57,0	25,0

Lanjutan Tabel/Continued Table 5.2.9

Kecamatan Subdistrict	Nenas/Pinapple		Rambutan/Rambutan		Nangka/Jackfruit	
	2018	2019	2018	2019	2018	2019
(1)	(14)	(15)	(16)	(17)	(18)	(19)
1 Bukit Kapur	1 782,0	1 449,0	285,0	900,0	935,0	816,0
2 Medang Kampai	228 456,0	225 834,0	560,0	14 620,0	124,0	292,0
3 Sungai Sembilan	10 050,0	53 107,0	247,0	14,0	175,0	32,0
4 Dumai Barat	-	400,0	645,0	-	585,0	840,0
5 Dumai Selatan	1 060,0	1 349,0	407,0	244,0	248,0	226,0
6 Dumai Timur	9 400,0	9 170,0	-	1,0	40,0	42,0
7 Dumai Kota	-	-	-	-	-	-
Dumai	250 748,0	291 309,0	2 144,0	15 779,0	2 107,0	2 248,0

Sumber/Source: BPS, Statistik Pertanian Hortikultura SPH-BST/BPS-Statistics Indonesia, Agricultural Statistic for Horticulture SPH-BST

Tabel
Table 5.2.10

**Produksi Buah–Buahan dan Sayuran Tahunan Menurut
Jenis Tanaman di Kota Dumai, 2017-2019 (kuintal)**
*Production of Annual Fruits and Vegetables by Kind of
Plant, in Dumai Municipality, 2017-2019 (quintal)*

Jenis Tanaman Kind of Plants	2017	2018	2019
(1)	(2)	(3)	(4)
Buah–buahan/ Fruits			
1 Alpukat/ <i>Avocado</i>	186,0	194,0	93,0
2 Anggur/ <i>Grape</i>	-	-	-
3 Apel/ <i>Apple</i>	-	-	-
4 Belimbing/ <i>Star Fruit</i>	217,0	278,0	255,0
5 Duku/Langsat/Kokosan/ <i>Duku</i>	-	-	-
6 Durian/ <i>Durian</i>	728,0	2 930,0	6 011,0
7 Jambu Air/ <i>Rose Apple</i>	377,0	376,0	807,0
8 Jambu Biji/ <i>Guava</i>	1 178,0	1 455,0	1 506,0
9 Jeruk Besar/ <i>Pomelo</i>	1,0	-	-
10 Jeruk Siam/Kepronk/ <i>Tangerine/Orange</i>	8,0	30,0	8,0
11 Jeruk/Orange (<i>Tangerine + Pomelo</i>)	-	-	-
12 Mangga/ <i>Mango</i>	1 758,0	3 076,0	2 570,0
13 Manggis/ <i>Mangosteen</i>	-	25,0	112,0
14 Markisa/ <i>Marquisa</i>	8,0	8,0	5,0
15 Nangka/Cempedak/ <i>Jack Fruit</i>	1 926,0	2 107,0	2 248,0
16 Nenas/ <i>Pineapple</i>	216 330,0	250 748,0	291 309,0
17 Pepaya/ <i>Papaya</i>	10 860,0	2 608,0	1 820,0
18 Pisang/ <i>Banana</i>	10 981,0	16 938,0	23 261,0
19 Rambutan/ <i>Rambutan</i>	953,0	2 144,0	15 779,0
20 Salak/ <i>Salacca</i>	6,0	57,0	25,0
21 Sawo/Sapodilla/ <i>Star Apple</i>	990,0	1 009,0	802,0
22 Sirsak/ <i>Soursop</i>	185,0	271,0	246,0
23 Sukun/ <i>Bread Fruit</i>	350,0	389,0	137,0

Lanjutan Tabel/*Continued Table 5.2.10*

Jenis Tanaman		2017	2018	2019
Kind of Plants				
(1)		(2)	(3)	(4)
Sayuran/Vegetables				
1	Jengkol/ <i>Jengkol</i>	1 113,0	1 164,0	895,0
2	Melinjo/ <i>Melinjo</i>	1 307,0	1 328,0	941,0
3	Petai/ <i>Twisted Cluster Bean</i>	439,0	150,0	161,0

Sumber/*Source*: BPS, Statistik Pertanian Hortikultura SPH-BST/*BPS-Statistics Indonesia, Agricultural Statistic for Horticulture SPH-BST*

5.3 PERKEBUNAN ESTATE CROPS

Tabel 5.3.1 Luas Areal Tanaman Perkebunan Menurut Kecamatan dan Jenis Tanaman di Kota Dumai, 2018-2019 (ha)
Planted Area of Estate Crops by Sub District and Type of Crops in Dumai Municipality, 2018-2019 (ha)

Kecamatan Subdistrict	Kelapa Sawit/Oil Palm		Kelapa/Coconut		Karet/Rubber		Kopi/Coffee	
	2018	2019	2018	2019	2018	2019	2018	2019
(1)	(2)	(3)	(4)	(5)	(6)	(7)	(8)	(9)
1 Bukit Kapur	12 888,0	12 959,0	84,0	84,0	1 251,0	1 251,0	-	-
2 Medang Kampai	3 869,0	3 922,5	145,0	145,0	721,0	724,0	-	-
3 Sungai Sembilan	21 054,0	21 123,0	994,0	979,0	463,0	467,0	-	-
4 Dumai Barat	117,0	116,0	218,0	214,5	-	-	-	-
5 Dumai Selatan	355,0	350,5	46,5	46,0	6,0	7,0	-	-
6 Dumai Timur	67,0	98,0	26,5	26,5	-	-	-	-
7 Dumai Kota	-	-	-	-	-	-	-	-
Dumai	38 350,0	38 569,0	1 514,0	1 495,0	2 441,0	2 449,0	-	-

Lanjutan Tabel/*Continued Table* 5.3.1

Kecamatan <i>Subdistrict</i>	Kakao/Cocoa		Tebu/Sugar cane		Teh/Tea		Tembakau/Tobacco	
	2018	2019	2018	2019	2018	2019	2018	2019
(1)	(10)	(11)	(12)	(13)	(14)	(15)	(16)	(17)
1 Bukit Kapur	1,00	1,00	-	-	-	-	-	-
2 Medang Kampai	4,00	4,00	-	-	-	-	-	-
3 Sungai Sembilan	16,00	16,00	-	-	-	-	-	-
4 Dumai Barat	2,00	2,00	-	-	-	-	-	-
5 Dumai Selatan	3,50	3,50	-	-	-	-	-	-
6 Dumai Timur	-	-	-	-	-	-	-	-
7 Dumai Kota	-	-	-	-	-	-	-	-
Dumai	26,50	26,50	-	-	-	-	-	-

Sumber/*Source*: Dinas Ketahanan Pangan dan Pertanian Kota Dumai/*Food Security and Agriculture Service of Dumai Municipality*

Tabel
Table 5.3.2

Produksi Tanaman Perkebunan Menurut Kecamatan dan Jenis Tanaman di Kota Dumai, 2018-2019 (ton)
Production of Estate Crops by Sub District and Type of Crops in Dumai Municipality, 2018-2019 (ton)

Kecamatan Subdistrict	Kelapa Sawit/Oil Palm		Kelapa/Coconut		Karet/Rubber		Kopi/Coffee	
	2018	2019	2018	2019	2018	2019	2018	2019
(1)	(2)	(3)	(4)	(5)	(6)	(7)	(8)	(9)
1 Bukit Kapur	30 797,91	30 677,91	20,83	20,79	967,57	974,30	-	-
2 Medang Kampai	6 406,45	6 530,49	75,87	75,47	446,43	462,97	-	-
3 Sungai Sembilan	43 603,87	43 627,84	593,42	591,91	380,81	395,95	-	-
4 Dumai Barat	286,56	342,70	135,84	134,29	-	-	-	-
5 Dumai Selatan	925,75	934,07	30,22	30,49	4,63	6,66	-	-
6 Dumai Timur	100,51	135,16	21,10	21,20	-	-	-	-
7 Dumai Kota	-	-	-	-	-	-	-	-
Dumai	82 121,05	82 248,17	877,28	874,15	1 799,44	1 839,88	-	-

Lanjutan Tabel/*Continued Table* 5.3.2

Kecamatan <i>Subdistrict</i>	Kakao/ <i>Cocoa</i>		Tebu/ <i>Sugar cane</i>		Teh/ <i>Tea</i>		Tembakau/ <i>Tobacco</i>	
	2018	2019	2018	2019	2018	2019	2018	2019
(1)	(10)	(11)	(12)	(13)	(14)	(15)	(16)	(17)
1 Bukit Kapur	0,62	0,62	-	-	-	-	-	-
2 Medang Kampai	1,92	1,88	-	-	-	-	-	-
3 Sungai Sembilan	3,86	5,20	-	-	-	-	-	-
4 Dumai Barat	1,30	1,30	-	-	-	-	-	-
5 Dumai Selatan	2,37	2,39	-	-	-	-	-	-
6 Dumai Timur	-	-	-	-	-	-	-	-
7 Dumai Kota	-	-	-	-	-	-	-	-
Dumai	10,07	11,39	-	-	-	-	-	-

Sumber/*Source*: Dinas Ketahanan Pangan dan Pertanian Kota Dumai/*Food Security and Agriculture Service of Dumai Municipality*

5.4 PETERNAKAN LIFESTOCK

Tabel 5.4.1 Populasi Ternak Besar dan Kecil Menurut Kecamatan dan Jenis Ternak di Kota Dumai, 2019
Livestock Population by Subdistrict and Kind of Livestock in Dumai Municipality, 2019

Kecamatan Subdistrict	Sapi/Cattle	Kerbau/ Buffalo	Kuda/Horse	Kambing/ Goat	Domba/ Sheep	Babi/Pig
(1)	(2)	(3)	(4)	(5)	(6)	(7)
1 Bukit Kapur	2 054	35	-	574	-	7
2 Medang Kampai	698	5	-	148	-	-
3 Sungai Sembilan	1 671	-	-	1 664	199	66
4 Dumai Barat	365	3	-	753	37	-
5 Dumai Selatan	224	8	-	567	6	10
6 Dumai Timur	105	-	-	269	26	3 108
7 Dumai Kota	-	-	-	21	-	-
Dumai	5 117	51	-	3 996	268	3 191

Sumber/Source: Dinas Ketahanan Pangan dan Pertanian Kota Dumai/*Food Security and Agriculture Service of Dumai Municipality*

Tabel 5.4.2 Jumlah Ternak Besar dan Kecil yang Dipotong Menurut Kecamatan dan Jenis Ternak di Kota Dumai, 2019
Livestock Slaughtered by Sub District and Kind of Livestock in Dumai Municipality, 2019

Kecamatan Subdistrict	Sapi Potong/ Beef Cattle	Kerbau/Buffalo	Kambing/ Domba/ Goat/Sheep	Babi/Pig
(1)	(2)	(3)	(4)	(5)
1 Bukit Kapur	1 568	7	102	-
2 Medang Kampai	50	-	64	-
3 Sungai Sembilan	92	-	92	-
4 Dumai Barat	284	-	224	-
5 Dumai Selatan	421	-	166	-
6 Dumai Timur	381	-	157	1 680
7 Dumai Kota	230	-	108	-
Dumai	3 026	7	913	1 680

Sumber/Source: Dinas Ketahanan Pangan dan Pertanian Kota Dumai/Food Security and Agriculture Service of Dumai Municipality

Tabel 5.4.3 **Populasi Unggas Menurut Kecamatan dan Jenis Unggas di Kota Dumai, 2019**
Poultry Population by Subdistrict and Kind of Poultry in Dumai Municipality, 2019

Kecamatan Subdistrict	Ayam Kampung/ Native Chicken	Ayam Pedaging/ Broiler	Itik/ Duck	Itik Manila/ Muscovy Duck
(1)	(2)	(3)	(4)	(5)
1 Bukit Kapur	6 097	217 000	478	610
2 Medang Kampai	137	264 000	58	22
3 Sungai Sembilan	8 118	39 492	761	450
4 Dumai Barat	883	330 000	95	-
5 Dumai Selatan	-	66 000	-	-
6 Dumai Timur	1 463	-	179	-
7 Dumai Kota	243	-	73	7
Dumai	16 941	916 492	1 644	1 089

Sumber/Source: Dinas Ketahanan Pangan dan Pertanian Kota Dumai/*Food Security and Agriculture Service of Dumai Municipality*

Tabel 5.4.4 **Produksi Daging dan Telur Unggas Menurut Kecamatan dan Jenis Unggas di Kota Dumai, 2019**
Production of Meat and Egg of Poultry by Subdistrict and Kind of Poultry in Dumai Municipality, 2019

Kecamatan Subdistrict	Ayam Kampung/ Native Chicken		Ayam Pedaging/ Broiler		Ayam Petelor/ Laying Hens		Itik/Itik Manila/ Duck/Muscovy Duck	
	Daging (Ton)	Telur (Butir)	Daging (Ton)	Telur (Butir)	Daging (Ton)	Telur (Butir)	Daging (Ton)	Telur (Butir)
(1)	(2)	(3)	(4)	(5)	(6)	(7)	(8)	(9)
1 Bukit Kapur	160,00	60 087	261,00	-	-	-	2 176,00	7 612
2 Medang Kampai	4,00	1 350	317,00	-	-	-	160,00	560
3 Sungai Sembilan	213,00	80 005	47,00	-	-	-	2 422,00	8 473
4 Dumai Barat	23,00	8 702	396,00	-	-	-	190,00	665
5 Dumai Selatan	-	-	79,00	-	-	-	-	-
6 Dumai Timur	38,00	14 418	-	-	-	-	358,00	1 252
7 Dumai Kota	6,00	2 395	-	-	-	-	160,00	560
Dumai	444,00	166 957	1 100,00	-	-	-	5 466,00	19 122

Sumber/Source: Dinas Ketahanan Pangan dan Pertanian Kota Dumai/Food Security and Agriculture Service of Dumai Municipality

5.5 PERIKANAN FISHERY

Tabel 5.5.1 Produksi dan Nilai Perikanan Kolam Menurut Jenis Ikan, 2019
Table *Production and Value of Fresh Water Fisheries by Species, 2019*

Jenis Ikan Type of Fish	Produksi (kg)/ Production (kg)			Nilai (ribu rupiah)/ Value (thousand rupiah)		
	Kolam/ Fresh Water	Tambak/ Brackish Water Pond	Keramba Cage	Kolam/ Fresh Water	Tambak/ Brackish Water Pond	Keramba Cage
(1)	(2)	(3)		(4)	(5)	
1 Ikan Mas	-	-	-	-	-	-
2 Ikan Nila	345	-	-	6 270	-	-
3 Gurami	318	-	-	9 540	-	-
4 Lele	236 665	-	38 835	4 259 970	-	206 937
5 Patin	6 900	-	860	96 600	-	12 040
6 Bawal	-	-	-	-	-	-
7 Bandeng	-	-	-	-	-	-
8 Udang Windu	-	-	-	-	-	-
9 Vename	-	18 147	-	-	907 350	-
Dumai	244 228	18 147	36 695	4 372 380	907 350	218 977

Sumber/Source: Dinas Perikanan Kota Dumai/Fishery Service of Dumai Municipality

Tabel
Table 5.5.2

Produksi dan Nilai Perikanan Laut Menurut Jenis Ikan, 2019
Production and Value of Marine Fisheries by Species, 2019

Jenis Ikan Type of Fish	Produksi (kg)/ Production (kg)	Nilai (ribu rupiah)/ Value (thousand rupiah)
(1)	(2)	(3)
1 Acang-acang Bombay (Harpadon nehereus)	71 760	3 229 200
2 Bawal putih (pampus argenteus)	3 364	201 840
3 Belanak (Mugil cephalus)	1 586	39 650
4 Betutu (Oxyeleotris marmorata)	1 236	148 320
5 Belut Moray Besar(Gymnothorax javanicus)	136	2 720
6 Bulu Ayam(Thryssa hamiltonii)	55 591	1 723 321
7 Gemprang (Ilisha elongata)	69 878	1 397 560
8 Gerot-gerot (pomadasys andamanensis)	594	20 790
9 Golok-golok (Chirocentrus dorab)	18 676	466 900
10 Gulamah (Gymnocranius griseus)	2 223	33 345
11 Hiu Pilus (Rhizoprionodon acutus)	2 743	27 430
12 Kakap (Liopropoma randalli)	3 728	223 680
13 Kakap Putih;Baramundi (Lates calcarifer)	4 962	297 720
14 Kerapu Batik (Epinephelus polyphekadion)	586	35 160
15 Kerapu Macan (Epinephelus maculatus)	338	20 280
16 kuro;Senangin (Polydactylus maculatus)	24 145	5 960
17 Layur (Trichiurus lepturus)	5 825	87 375
18 Mayung Besar(Netuma thalassina)	12 297	245 940
19 Pari kembang (Neotrygon kuhlii)	23 155	578 875
20 Pucuk Nipah(Muraenesox bagio)	301	10 535
21 Rajungan (Portunus pelagicus)	10 561	397 365
22 Selanget (Anodontostoma chacunda)	151	755
23 Sembilang Batu (Plotosus canius)	8 572	214 300

Lanjutan Tabel/*Continued Table 5.5.2*

Jenis Ikan Type of Fish	Produksi (kg)/ Production (kg)	Nilai (ribu rupiah)/ Value (thousand rupiah)
(1)	(2)	(3)
24 Sinangih (<i>Filimanus perplexa</i>)	12 537	689 535
25 Talang-talang (<i>scomberoides lysan</i>)	94	1 598
26 Tenggiri Papan (<i>Scomberoides guttatus</i>)	14 312	858 720
27 Tenggiri (<i>Scomberomorus commerson</i>)	26 101	1 044 040
28 Tetangkek (<i>Megalaspis cordyla</i>)	3 384	100 180
29 Udang Harimau (<i>Parapenaeopsis sculptilis</i>)	113 589	4 049 320
30 Udang Pacet (<i>Penaeus semisulcatus</i>)	11 698	116 980
31 Udang Putih; Udang Api-api (<i>Metapenaeus eboracensi</i>)	70616	2 118 480
32 Udang Orange (<i>Atypopenaeus formosus</i>)	11 419	114 190
33 Udang Vaname (<i>Penaeus vannamei</i>)	64 270	5 501 200
Dumai	650 878	24 003 264

Sumber/Source: Dinas Perikanan Kota Dumai/*Fishery Service of Dumai Municipality*

Tabel 5.5.3 Jumlah Perahu/Kapal Menurut Kecamatan dan Jenis Kapal di Kota Dumai, 2019
Number of Fishing Boats by Subdistrict and Type of Boat in Dumai Municipality, 2019

Kecamatan Subdistrict	Perahu Tanpa Motor/ Nonpowered Boat	Kapal Motor/ Inboard Motorboat
(1)	(2)	(3)
1 Bukit Kapur	-	-
2 Medang Kampai	-	83
3 Sungai Sembilan	20	92
4 Dumai Barat	-	76
5 Dumai Selatan	-	-
6 Dumai Timur	-	10
7 Dumai Kota	-	15
Dumai	20	276

Sumber/Source: Dinas Perikanan Kota Dumai/Fishery Service of Dumai Municipality

Tabel
Table 5.5.4

Jumlah Rumah Tangga Perikanan Tangkap Laut Menurut Kecamatan di Kota Dumai, 2018-2019
The Number of Marine Fishery Household by Subdistrict and Subsector in Dumai Municipality, 2018-2019

Kecamatan Subdistrict	Rumah Tangga Perikanan Tangkap Laut/ Marine Fishery Household	
	2018	2019
(1)	(2)	(3)
1 Bukit Kapur	-	-
2 Medang Kampai	76	83
3 Sungai Sembilan	86	112
4 Dumai Barat	60	76
5 Dumai Selatan	1	-
156 Dumai Timur	12	10
7 Dumai Kota	10	15
Dumai	245	296

Sumber/Source: Dinas Perikanan Kota Dumai/Fishery Service of Dumai Municipality

Tabel 5.5.5 **Produksi Perikanan Tangkap Laut Menurut Kecamatan di Kota Dumai (ton), 2018-2019**
Marine Fishery Production by Subdistrict in Dumai Municipality (ton), 2018-2019

Kecamatan Subdistrict	Produksi Perikanan Tangkap Laut/ Marine Fishery Production	
	2018	2019
(1)	(2)	(3)
1 Bukit Kapur	-	-
2 Medang Kampai	264,70	182,25
3 Sungai Sembilan	185,18	247,33
4 Dumai Barat	121,84	169,23
5 Dumai Selatan	-	-
6 Dumai Timur	-	19,53
7 Dumai Kota	-	32,54
Dumai	571,72	650,88

Sumber/Source: Dinas Perikanan Kota Dumai/Fishery Service of Dumai Municipality

Tabel
Table 5.5.6

Jumlah Rumah Tangga Perikanan Budidaya Menurut Kecamatan dan Jenis Budidaya di Kota Dumai, 2019
The Number of Aquaculture Household by Subdistrict and Subsector in Dumai Municipality, 2019

Kecamatan Subdistrict	Tambak/ Brackish Water Pond	Kolam/Fresh Water	Keramba Jenis Tancap/Fish Cage	Jaring Apung/ Floating Net	Jumlah/Total
(1)	(2)	(3)	(4)	(5)	(6)
1 Bukit Kapur	-	73	17	-	90
2 Medang Kampai	-	-	-	-	-
3 Sungai Sembilan	31	20	-	-	51
4 Dumai Barat	-	2	-	-	2
5 Dumai Selatan	-	26	36	10	72
6 Dumai Timur	-	2	-	-	2
7 Dumai Kota	-	1	-	-	1
Dumai	31	124	53	10	218

Sumber/Source: Dinas Perikanan Kota Dumai/Fishery Service of Dumai Municipality

Tabel 5.5.7 **Produksi Perikanan Budidaya Menurut Kecamatan dan Jenis Budidaya di Kota Dumai (ton), 2019**
Aquaculture Production by Subdistrict and Subsector in Dumai Municipality (ton), 2019

Kecamatan Subdistrict	Tambak/ Brackish Water Pond	Kolam/Fresh Water	Keramba Jenis Tancap/Fish Cage	Jaring Apung/ Floating Net	Jumlah/Total
(1)	(2)	(3)	(4)	(5)	(6)
1 Bukit Kapur	-	222,61	27,34	-	249,95
2 Medang Kampai	-	-	-	-	-
3 Sungai Sembilan	18,15	-	-	-	18,15
4 Dumai Barat	-	-	-	-	-
5 Dumai Selatan	-	20,44	2,55	9,81	32,79
6 Dumai Timur	-	0,70	-	-	0,70
7 Dumai Kota	-	0,48	-	-	0,48
Dumai	18,15	244,23	29,89	9,81	302,07

Sumber/Source: Dinas Perikanan Kota Dumai/Fishery Service of Dumai Municipality

#6

Energi

Energy

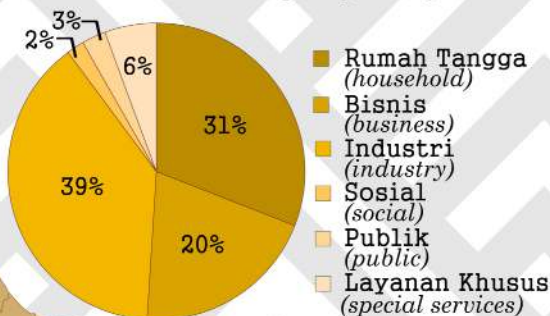
- Infografis Kota Dumai
[Dumai Municipality Infographic]
- Kota Dumai dalam Angka 2020
[Dumai Municipality in Figures 2020]



Tahun 2019, Jumlah Pelanggan PLN Dumai adalah 108.493, dengan 88% diantaranya merupakan Pelanggan Rumah Tangga

(Total Customers of PLN Dumai in 2019 was 108,493 and 88% of them were Household)

Persentase Distribusi Listrik PLN Dumai menurut Jenis Pelanggan di Kota Dumai, 2019
(Percentage of Electrical Distribution by Kind of Customer in Dumai Municipality, 2019)



Tahun 2019, 69% Pelanggan PDAM Kota Dumai berasal dari Non Niaga (279 Pelanggan) namun 89% Air yang disalurkan adalah untuk Pelanggan Industri (480.510 m³)

(69% customers of PDAM Dumai in 2019 were non-commercial customers but 89% of distributed water was for industry customers)



PENJELASAN TEKNIS

1. **Energi** didefinisikan sebagai daya atau kekuatan yang diperlukan untuk melakukan berbagai proses kegiatan. Energi merupakan bagian dari suatu benda tetapi tidak terikat pada benda tersebut. Energi bersifat fleksible artinya dapat berpindah dan berubah.
2. **Air minum** menurut Peraturan Menteri Kesehatan RI No.492/MENKES/PER/IV/ 2010 adalah air yang melalui proses pengolahan atau tanpa proses pengolahan yang memenuhi syarat kesehatan dan dapat langsung diminum.
3. **Syarat-syarat air minum** adalah tidak berwarna, tidak berbau, dan tidak berasa. Air minum juga seharusnya tidak mengandung kuman patogen yang dapat membahayakan kesehatan manusia.
4. **Pelanggan air minum** adalah individu atau kelompok, baik rumah tangga, perusahaan atau institusi non profit yang membeli air bersih dari perusahaan air bersih.

TECHNICAL NOTES

1. **Energy** is a power or a force required to perform the varieties of activity. Energy is part of an object, but it is not attached to the object. Energy is a flexible way that can move and change.
2. **Water supply**, according to the Regulation of the Minister of Health 492 / Menkes / PER / IV / 2010, is water that is processed without any processing or a qualified health and you can drink.
3. **Characteristics of drinking water** is colorless, odorless, and tasteless. Drinking water also should not contain pathogens that can harm human health.
4. **Customers** are individuals or groups, whether household, company or non-profit institutions that buy water supply from water supply establishment.

ULASAN**DESCRIPTION****Energi**

Kebijakan pemerintah di bidang kelistrikan ditujukan untuk meningkatkan kesejahteraan masyarakat dan mendorong kegiatan ekonomi khususnya sektor industri. Untuk mencapai sasaran tersebut diupayakan peningkatan daya pembangkit tenaga listrik yang terpasang serta perluasan jaringan distribusi agar dapat memenuhi kebutuhan tenaga listrik dalam jumlah yang cukup dengan pelayanan yang baik.

Untuk memenuhi kebutuhan listrik, PLN membeli/menerima listrik sebesar 574.712.042 KWh dengan kapasitas yang terjual sebesar 531.964.554 KWh. Jumlah pelanggan PLN Kota Dumai tahun 2019 sebanyak 91.570, dengan 87,25 persen merupakan pelanggan rumah tangga.

Air Minum

Pada tahun 2019, pelanggan PDAM Kota Dumai adalah 407 pelanggan. Air yang didistribusikan ke jenis pelanggan sosial sebanyak 1.823 m³, ke pelanggan non niaga 35.809 m³, ke pelanggan niaga 19.568 m³, dan ke pelanggan industri sebanyak 480.510 m³.

Energy

The purpose of government policy on the electricity is to improve social welfare and to encourage economic activities primarily in a industrial sector. To attain the objectives, government has to make an effort to increase the electric capacity installed and to extend in distribution in order to meet the needs of electrical power with better services.

To fulfill electrical necessity, PLN bought/received it of 574,712,042 KWh, whereas to be sold out about 531,964,554 KWh. Total customers of Dumai's PLN in 2019 was about 91,570 in which 87.25 percent of them were households.

Water Supply

In 2019, customers of PDAM of Dumai Municipality were 407 and there were 1,823 m³ of water distributed to social customers, 35,809 m³ to non-commercial customers, 19,568 m³ to commercial customers, and 480,510 m³ to industry customers.

6.1 ENERGI ENERGY

Tabel 6.1.1 **Daya Terpasang, Produksi, dan Distribusi Listrik PT. PLN (Persero) pada Cabang/Ranting PLN di Kota Dumai, 2015-2019**
Installed Capacity, Production, and Distribution of Electricity of State Electrical Company at Branch Level in Dumai Municipality, 2015-2019

Tahun Year	Daya Terpasang <i>Installed Electricity Power (KW)</i>	Produksi Listrik <i>Electricity Production (KWh)</i>	Listrik Yang Dibeli/Diterima <i>Bought/ Accepted Electricity (KWh)</i>	Listrik Terjual <i>Sold Electricity (KWh)</i>	Dipakai Sendiri <i>Own Used (KWh)</i>	Susut/ Hilang <i>Shrinkage/ Lost (KWh)</i>
(1)	(2)	(3)	(4)	(5)	(6)	(7)
2015	15 394	1 000	366 739 570	323 982 332	339 920	38 847 077
2016	15 394	-	432 458 874	370 632 134	389 213	43 239 189
2017	15 394	-	464 531 863	434 480 510	418 079	36 772 148
2018	176 663 320	-	518 685 005	447 366 570	432 367	38 233 621
2019	-	-	574 712 042	531 964 554	597 174	42 150 314

Sumber/Source: PT PLN (Persero) Unit Induk Wilayah Riau dan Kepulauan Riau UP3 Dumai/ *Branch Office of State Electricity Enterprise Dumai*

Tabel
Table 6.1.2**Banyaknya Penggunaan dan Distribusi Tenaga Listrik Menurut Jenis Pelanggan di Kota Dumai, 2019**
The Utilization and Distribution of Electricity by Kind of Customer, 2019

Jenis Pelanggan Customer Types	2018		2019	
	Jumlah Pelanggan Number of Customers	Jumlah Distribusi Listrik Electrical Distribution (KWH)	Jumlah Pelanggan Number of Customers	Jumlah Distribusi Listrik Electrical Distribution (KWH)
(1)	(2)		(3)	
Rumah Tangga/Household	74 414	138 301 446	79 890	178 942 031
Bisnis/Business	8 447	69 349 113	9 295	106 978 917
Industri/Industry	21	176 449 402	24	203 960 893
Sosial (Sekolah, Rumah Sakit, Tempat Ibadah)/Social (School, Hospital, Worship Facilities)	1 206	7 952 280	1 336	10 938 682
Publik (Penerangan Jalan)/Public (Street Lighting)	674	6 614 038	700	6 072 022
Kantor Pemerintahan / Government Office	313	6 794 915	325	8 970 464
Dumai	85 075	405 461 194	91 570	515 863 009

Sumber/Source: PT PLN (Persero) Unit Induk Wilayah Riau dan Kepulauan Riau UP3 Dumai/ Branch Office of State Electricity Enterprise Dumai

6.2 AIR MINUM WATER SUPPLY

Tabel 6.2.1 Jumlah Pelanggan dan Air yang Disalurkan Menurut Jenis Pelanggan di Kota Dumai, 2019
Number of Customer and Distributed Clean Water by Kind of Customers in Dumai Municipality, 2019

Jenis Pelanggan <i>Customer Types</i>	Jumlah Pelanggan <i>Number of Customers</i>	Air Disalurkan <i>Distributed Water (m3)</i>	Nilai/Value <i>(rupiah)</i>
(1)	(2)	(3)	(4)
Sosial/ <i>Social</i>	7	1 823	15 758 500
Non Niaga/ <i>Non-Commercial</i>	279	35 809	374 402 020
Niaga/ <i>Commercial</i>	118	19 568	255 834 500
Industri/ <i>Industry</i>	3	480 510	2 835 083 000
Khusus/ <i>Exclusive</i>	-	-	-
Dumai	407	537 710	3 481 078 020

Sumber/Source: PDAM Kota Dumai/ PDAM of Dumai Municipality

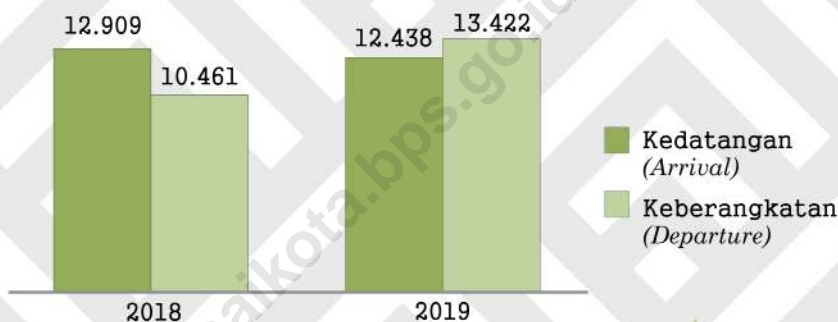
#7

Hotel dan Pariwisata *Hotel and Tourism*

- Infografis Kota Dumai
[Dumai Municipality Infographic]
- Kota Dumai dalam Angka 2020
[Dumai Municipality in Figures 2020]

Banyaknya Kedatangan dan Keberangkatan Warga Negara Asing Melalui Kantor Imigrasi Dumai 2018–2019

(The Number of Foreign Visitors in Dumai via Imigrasi Office of Dumai in 2018-2019)



**92,44% Kedatangan WNA di Kota Dumai
Tahun 2019 berasal dari
Negara-negara ASEAN**

*(92.44% Foreign Visitors in Dumai Municipality
2019 came from ASEAN countries)*



Pada Tahun 2019 terdapat
1 Hotel Bintang Satu,
3 Hotel Bintang Dua,
2 Hotel Bintang Tiga
2 Hotel Bintang Empat, dan
28 Hotel Melati di wilayah
Kota Dumai

*(Dumai Municipality had 1 one star hotel,
3 two star hotels, 2 three star hotels,
2 four star hotels, and 28 non-classified hotels in 2019)*



PENJELASAN TEKNIS

1. **Wisatawan mancanegara (wisman)** ialah setiap pengunjung yang mengunjungi suatu negara di luar tempat tinggalnya, didorong oleh satu atau beberapa keperluan tanpa bermaksud memperoleh penghasilan di tempat yang dikunjungi dan lamanya kunjungan tersebut tidak lebih dari satu tahun (12 bulan).
2. **Rata-rata lama tinggal** adalah rata-rata waktu tinggal wisatawan mancanegara di Indonesia untuk satu kali kunjungan. Usaha penyediaan akomodasi adalah usaha yang menyediakan pelayanan penginapan yang dapat dilengkapi dengan pelayanan pariwisata lainnya. Usaha penyediaan akomodasi dapat berupa hotel, vila, pondok wisata, bumi perkemahan, persinggahan karavan, dan akomodasi lainnya yang digunakan untuk tujuan pariwisata.
3. **Hotel** adalah penyediaan akomodasi secara harian berupa kamar-kamar di dalam satu bangunan yang dapat dilengkapi dengan jasa pelayanan makan dan minum, kegiatan hiburan dan atau fasilitas lainnya. Hotel terdiri dari hotel berbintang dan hotel non- bintang.
4. **Hotel bintang** adalah usaha penyediaan jasa pelayanan penginapan, makan minum serta

TECHNICAL NOTES

1. **An International Visitor** is any person visiting a country other than his usual place of residence for any reason other than for earning income in the country visited, and the length of stay is no more than one year (12 months).
2. **Average length of stay** is the average stay duration of foreign visitor in Indonesia for one trip. The business of providing accommodation is a business that provides specialty services that can be equipped with other tourism services. It includes hotel, villa, cottage, camping, caravan stop, and other accommodation that are used for tourism purposes.
3. **Hotel** is a daily supply of accommodation rooms within a building which can be equipped with eating and drinking services, entertainment activities and/or other facilities. Hotel consists of a classified hotel and a non-classified hotel.
4. **A star hotel** is the business of providing an accommodation, eating and drinking as well as other

jasa lainnya bagi umum dengan menggunakan sebagian atau seluruh bangunan. Usaha ini dikelola secara komersial serta memenuhi ketentuan persyaratan sebagai hotel bintang (termasuk berlian) yang ditetapkan dalam surat keputusan instansi yang membinanya. Misalnya hotel bintang lima, hotel bintang empat dan seterusnya.

5. **Tingkat penghunian kamar hotel** adalah persentase banyaknya malam kamar yang dihuni terhadap banyaknya malam kamar yang tersedia.
6. **Rata-rata lamanya tamu menginap** adalah banyaknya malam tempat tidur yang terpakai (malam tamu) dengan banyaknya tamu yang menginap di hotel atau akomodasi lainnya.

services for the public by using a building or a part of a building. It is managed commercially and meets specified requirements as a star hotel (including diamonds) set forth in the decree of fostering agency. For example, five star hotel, four star hotel, and so on.

5. **Room occupancy rate** is the number of room-nights occupied divided by the number of room-nights available, multiplied by 100 percent.
6. **Average length of stay** is the number of bed-nights used (guest night) divided by the number of guests coming to spend the night at the accommodation.

ULASAN

Pada tahun 2019, di Kota Dumai tersedia 8 hotel berbintang (1 bintang satu, 3 bintang dua, 2 bintang tiga dan 2 bintang empat) dengan 635 kamar dan 905 tempat tidur serta 28 hotel melati dengan 657 kamar dan 1.020 tempat tidur.

Selama tahun 2019 di Kota Dumai tercatat 12.438 kedatangan dan 13.422 keberangkatan warga negara asing. Sementara itu jika dilihat berdasarkan asal regional, negara-negara ASEAN memberikan kontribusi terbanyak kedatangan warga negara asing di Kota Dumai.

Di tabel 7.2.3 dapat dilihat beberapa tempat wisata menarik di Kota Dumai, diantaranya adalah Mesjid Raya Al-Manan yang terletak kurang lebih 15 km dari pusat kota dan Pesanggrahan Putri Tujuh yang hanya berjarak kurang lebih 2 km dari pusat kota.

DESCRIPTION

In 2019, in Dumai Municipality, there were 8 classified hotels (comprised of 1 one star hotel, 3 two star hotels, 2 three star hotels and 2 four star hotel) with 635 rooms and 905 beds; and also 28 non-classified hotels with 657 rooms and 1,020 beds.

During 2018, in Dumai Municipality, there were 12,909 arrivals and 10,461 departures of foreign visitors. Whereas from regional perspective, ASEAN's countries were the most arriving countries as foreign visitors to Dumai Municipality.

In table 7.2.3 are some interesting tourism sites in Dumai Municipality, just like Mesjid Raya Al-Manan located more less 15 km from central city and Pesanggrahan Putri Tujuh located more less 2 km from central city.

7.1 HOTEL HOTEL

Tabel
Table 7.1.1

Jumlah Hotel dan Akomodasi Lainnya Menurut Klasifikasi di Kota Dumai, 2015–2019
The Number of Hotel and Other Accomodations by Classification in Dumai Municipality, 2015–2019

Tahun Year	Hotel Hotels				Akomodasi Lainnya Other Accomodations
	Bintang 1 1 Star	Bintang 2 2 Star	Bintang 3 3 Star	Bintang 4 4 Star	
(1)	(2)	(3)	(4)	(5)	(6)
2015	-	2	2	-	22
2016	2	-	2	-	24
2017	1	3	2	1	28
2018	1	3	2	1	28
2019	1	3	2	2	28

Sumber/Source: BPS Kota Dumai Melalui Survei Perusahaan/Usaha Jasa Akomodasi/ *BPS-Statistics of Dumai Municipality Through Accommodation Services Establishment Survey*

Tabel
Table 7.1.2**Banyaknya Kamar dan Tempat Tidur Hotel Menurut Statusnya di Kota Dumai, 2019**
The Number of Rooms and Beds of Hotel by Status and Subdistrict in Dumai Municipality, 2019

Kecamatan Subdistrict	HOTEL BERBINTANG Classified Hotel		HOTEL NONBINTANG Non Classified Hotel	
	KAMAR Rooms	TEMPAT TIDUR Beds	KAMAR Rooms	TEMPAT TIDUR Beds
(1)	(2)	(3)	(4)	(5)
1 Bukit Kapur	-	-	23	23
2 Medang Kampai	-	-	-	-
3 Sungai Sembilan	-	-	26	30
4 Dumai Barat	99	103	40	74
5 Dumai Selatan	-	-	53	80
6 Dumai Timur	138	213	117	191
7 Dumai Kota	398	589	398	622
Dumai	635	905	657	1 020

Sumber/Source: BPS Kota Dumai Melalui Survei Perusahaan/Usaha Jasa Akomodasi/ BPS-Statistics of Dumai Municipality Through Accommodation Services Establishment Survey

7.2 PARIWISATA TOURISM

Tabel 7.2.1 Banyaknya Kedatangan dan Keberangkatan Warga Negara Asing Melalui Kantor Imigrasi Dumai Setiap Bulannya, 2018-2019
The Number of Foreign Visitors in Dumai via Imigrasi Office of Dumai Each Month, 2018-2019

Bulan Month	KEDATANGAN Arrival		KEBERANGKATAN Departure	
	2018	2019	2018	2019
(1)	(2)	(3)	(4)	(5)
Januari/January	765	684	763	830
Februari/February	1 124	1053	948	1 057
Maret/March	968	949	939	1 252
April/April	720	881	694	886
Mei/May	560	886	579	605
Juni/June	3 107	2 669	1 081	2 335
Juli/July	684	650	716	935
Agustus/August	1 459	1 146	817	1 330
September/September	801	701	780	816
Oktober/October	544	644	677	799
November/November	715	841	793	783
Desember/December	1 462	1 334	1 674	1 794
Dumai	12 909	12 438	10 461	13 422

Sumber/Source: BPS Kota Dumai Melalui Kompilasi Data Transportasi/ BPS-Statistics of Dumai Municipality Through Transportation Data Compilation

Tabel
Table 7.2.2**Jumlah Kedatangan Warga Asing per Asal Regional di Kota Dumai, 2019**
The Number of Foreign Arrivals per Regional Origin in Dumai Municipality, 2019

Bulan Month	ASEAN ASEAN		Asia (Tanpa ASEAN) Asia (without ASEAN)	
	VISA VISA	Tanpa VISA Without VISA	VISA VISA	Tanpa VISA Without VISA
(1)	(2)	(3)	(4)	(5)
Januari/January	48	518	2	59
Februari/February	25	913	2	68
Maret/March	30	815	1	52
April/April	37	762	-	30
Mei/May	34	805	1	16
Juni/June	31	2 546	-	64
Juli/July	33	544	1	24
Agustus/August	54	1 022	2	3
September/September	24	628	3	18
Oktober/October	22	543	1	53
November/November	18	761	2	23
Desember/December	24	1262	1	17

Lanjutan Tabel/*Continued Table 7.2.2*

Bulan <i>Month</i>	Timur Tengah <i>The Middle East</i>		Eropa <i>Europe</i>	
	VISA <i>VISA</i>	Tanpa VISA <i>Without VISA</i>	VISA <i>VISA</i>	Tanpa VISA <i>Without VISA</i>
(1)	(6)	(7)	(8)	(9)
Januari/ <i>January</i>	1	-	3	48
Februari/ <i>February</i>	-	1	-	27
Maret/ <i>March</i>	-	-	5	35
April/ <i>April</i>	-	1	6	35
Mei/ <i>May</i>	-	2	1	23
Juni/ <i>June</i>	-	-	7	18
Juli/ <i>July</i>	3	5	1	25
Agustus/ <i>August</i>	-	1	21	37
September/ <i>September</i>	-	2	-	17
Oktober/ <i>October</i>	-	2	1	17
November/ <i>November</i>	-	-	4	27
Desember/ <i>December</i>	-	1	1	23

Lanjutan Tabel/Continued Table 7.2.2

Bulan Month	Amerika America		Oseania Oceania	
	VISA VISA	Tanpa VISA Without VISA	VISA VISA	Tanpa VISA Without VISA
(1)	(10)	(11)	(12)	(13)
Januari/January	1	4	-	-
Februari/February	-	13	-	4
Maret/March	-	11	-	-
April/April	-	7	-	4
Mei/May	-	2	-	1
Juni/June	-	-	-	1
Juli/July	-	10	-	3
Agustus/August	-	4	-	2
September/September	-	2	1	3
Oktober/October	-	2	-	1
November/November	-	5	-	1
Desember/December	-	1	-	4

Lanjutan Tabel/*Continued Table 7.2.2*

Bulan <i>Month</i>	Afrika <i>Africa</i>	
	VISA VISA	Tanpa VISA <i>Without VISA</i>
(1)	(14)	(15)
Januari/ <i>January</i>	-	-
Februari/ <i>February</i>	-	1
Maret/ <i>March</i>	-	-
April/ <i>April</i>	-	-
Mei/ <i>May</i>	-	1
Juni/ <i>June</i>	-	2
Juli/ <i>July</i>	-	1
Agustus/ <i>August</i>	-	-
September/ <i>September</i>	-	3
Oktober/ <i>October</i>	-	2
November/ <i>November</i>	-	-
Desember/ <i>December</i>	-	-

Sumber/*Source*: BPS Kota Dumai Melalui Kompilasi Data Transportasi/ *BPS-Statistics of Dumai Municipality Through Transportation Data Compilation*

Tabel
Table 7.2.3**Tempat-tempat Pariwisata Menurut Kecamatan Di Kota Dumai, 2019**
Tourism Places by Subdistrict in Dumai Municipality, 2019

	Jenis Kind	Lokasi Location	Jarak (Km) Distance (Km)
	(1)	(2)	(3)
1	WISATA ALAM		
a.	Hutan Wisata	Jl. Soekarno Hatta (Jl. Lintas Dumai-Duri)	± 3 KM
b.	Pantai Puak Teluk Makmur	Jl.Lintas Dumai Sei-Pakning(Kelurahan Teluk Makmur)	± 10 KM
c.	Pantai Purnama	Jl.Batu Bintang(Kelurahan Purnama)	± 7 KM
d.	Penakaran Harimau Hutan Senepis	Kel.Basilam Baru Kec.Sungai Sembilan	± 25 KM
e.	Kuala Sungai Dumai	Jl. Syekh umar	± 2 KM
f.	Pantai Akasia Ayu	Jl. Lintas Dumai-Sei Pakning (Kel. Pelintung)	± 11 KM
g.	Pesona Bukit Seludung	Jl.Lintas Dumai-Sei.Pakning(Kel.Pelintung)	± 12KM
h.	Pantai Koneng	Jl. Lintas Dumai-Sei Pakning (Kel. Pelintung)	± 12 KM
i.	Wisata Bandara Baku	Jl. Nelayan Dumai	± 5 KM
j.	Kampung Teratai	Jl. Soekarno Hatta (Jl. Lintas Dumai-Duri)	± 10 KM
k.	Rumah Potong	Jl. Soekarno Hatta (Jl. Lintas Dumai-Duri)	± 10 KM
l.	Kampung Lamo Pulau Bungkok	Jl. Lintas Dumai-Sei Pakning Kel. Pelintung	± 12 KM
m.	Kampung Wisata Pesisir	Jl. Cendrawasih (Kel. Laksamana)	± 3 KM
n.	Pantai panorama	jl. lintas dumai sei-pakning	± 09 KM
2	WISATA SEJARAH		
a.	Makam Pawang Lion	Jl. Lintas Dumai-Sei Pakning Kel. Pelintung	± 20 KM
b.	Perigi Tuk Kurus	Komplek Pertamina Bukit Datuk	± 5 KM
c.	Batu Telapak Harimau Sakti	Jl. Lintas Dumai-Sei Pakning Kel. Pelintung	± 15 KM
d.	Keramat Cengal Sakti	Jl. Teduh Kel. Pangkalan Sesai	± 4 KM
e.	Makam Tuk Kedondong	Komplek Patra Dock	± 5 KM
f.	Makam Tuk Syech Umar	Jl. Syech Umar	± 2 KM
g.	Pesanggrahan Putri Tujuh	Jl. Putri Tujuh (Kilang Pertamina)	± 2 KM

Lanjutan Tabel/*Continued Table 7.2.3*

	Jenis Kind	Lokasi Location	Jarak (Km) Distance (Km)
	(1)	(2)	(3)
3	WISATA AGAMA		
a.	Klenteng	Jl. Kelakap Tujuh	± 6 KM
b.	Mesjid Raya Al-Manan	Jl. Soekarno Hatta (Jl. Lintas Dumai-Duri)	± 15 KM
4	WISATA OLAH RAGA		
a.	Lapangan Golf Cevron	Jl. Soekarno Hatta (Komplek Cevron)	± 3 KM
b.	Kolam Renang Bukit Datuk	Jl. Bukit Datuk (Komplek Pertamina)	± 3 KM
c.	Kolam Pancing Patra	Jl. Bukit Datuk	± 3 KM
5	WISATA OLAH RAGA		
a.	DEKRANASDA Kota Dumai (Bolu komoyo, dodol, keripik, dll)	Jl. Jend. Sudirman No. 55 (Samping Ramayana Plaza)	
b.	Wisata kuliner ombak (Menyediakan berbagai jenis makanan)	Jl. Sultan Hasanuddin / Jl. Ombak	
c.	Oleh-oleh khas Dumai (keripik ubi pedas Maisatun / ika)	Jl. Pulau Mampu (Dekat Pasar Pulau Payung)	

Sumber/*Source*: Dinas Kepemudaan, Olahraga, dan Pariwisata Kota Dumai/ *Youth, Sports and Tourism Service of Dumai Municipality*

#8

Transportasi dan Komunikasi

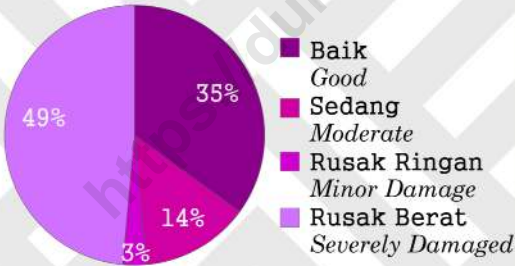
Transportation and Communication

- Infografis Kota Dumai
[Dumai Municipality Infographic]
- Kota Dumai dalam Angka 2020
[Dumai Municipality in Figures 2020]



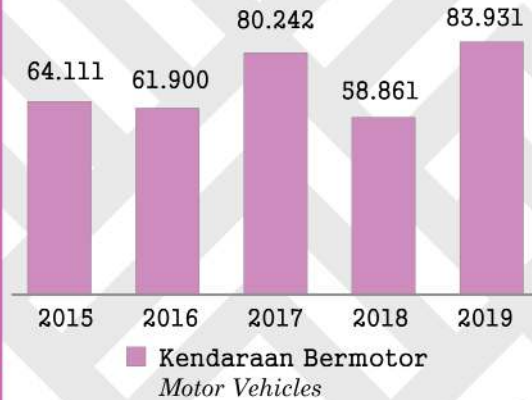
Panjang Jalan Menurut Kondisi Jalan di Kota Dumai, 2018

(Length of Roads by Road Condition in Dumai Municipality, 2018)



Banyaknya Kendaraan Bermotor yang terdaftar di Kota Dumai Tahun 2015–2019

(The Number of Registered Motor Vehicles in Dumai Municipality, 2015-2019)



Tahun 2019, Kantor Pos Pembantu Tersebar hanya di 4 Kecamatan di Kota Dumai

(In 2019, Sub Post Offices were spread in 4 Sub districts of Dumai Municipality)



POS INDONESIA



BADAN PUSAT STATISTIK KOTA DUMAI
BPS-STATISTICS OF DUMAI MUNICIPALITY

PENJELASAN TEKNIS

1. **Kendaraan bermotor** adalah setiap kendaraan yang digerakkan oleh peralatan teknik yang ada pada kendaraan tersebut, biasanya digunakan untuk angkutan orang atau barang di atas jalan raya selain kendaraan yang berjalan di atas rel. Kendaraan bermotor yang dicatat adalah semua jenis kendaraan kecuali kendaraan bermotor TNI/Polri dan Korps Diplomatik.
2. **Mobil penumpang** adalah setiap kendaraan bermotor yang dilengkapi dengan tempat duduk untuk sebanyak-banyaknya delapan orang, tidak termasuk tempat duduk untuk pengemudi, baik dilengkapi atau tidak dilengkapi bagasi.
3. **Mobil bus** adalah setiap kendaraan bermotor yang dilengkapi dengan tempat duduk untuk lebih dari delapan orang, tidak termasuk tempat duduk untuk pengemudi, baik dilengkapi atau tidak dilengkapi bagasi.
4. **Mobil truk** adalah setiap kendaraan bermotor yang digunakan untuk angkutan barang, selain mobil penumpang, mobil bis dan kendaraan bermotor roda dua.
5. **Surat Izin Mengemudi (SIM)** adalah bukti registrasi dan identifikasi yang diberikan oleh Polri kepada seseorang yang

TECHNICAL NOTES

1. **Motor vehicles** are any kind of vehicles motorized by machine set up in those vehicles, they are usually used for transporting peoples or goods on roads except vehicles moving along a railway line. The data cover all kinds of motor vehicles except those belong to Indonesia Army Force, Indonesian Police and Diplomatic Corps.
2. **Passenger cars** are any motor vehicles with no more than eight seats, excluding seat for driver, it can be with or without hoot.
3. **Buses** are large passenger cars having seats for more than eight passengers, excluding seat for driver, it can be with or without hoot.
4. **Trucks** are any motor vehicles used to transport goods excluding passenger cars, buses, and motorcycles.
5. **Driver's License** is proof of registration and identification provided by Indonesian Police to person who has met some

telah memenuhi persyaratan administrasi, sehat jasmani dan rohani, memahami peraturan lalu lintas dan terampil mengemudikan kendaraan bermotor. Golongan SIM berdasarkan Pasal 80 UU No. 22 Tahun 2009 :

6. **SIM A**, untuk mengemudikan mobil penumpang dan barang perseorangan dengan jumlah berat yang diperbolehkan tidak melebihi 3.500 kg.
 7. **SIM B1**, untuk mengemudikan mobil penumpang dan barang perseorangan dengan jumlah berat yang diperbolehkan lebih dari 3.500 kg.
 8. **SIM B2**, untuk mengemudikan kendaraan alat berat, kendaraan penarik, atau kendaraan bermotor dengan menarik kereta tempelan atau gandengan perseorangan dengan berat yang diperbolehkan untuk kereta tempelan atau gandengan lebih dari 1.000 kg.
 9. **SIM C**, untuk mengemudikan Sepeda Motor.
 10. **SIM D**, untuk mengemudikan kendaraan khusus bagi penyandang cacat.
 11. **Kantor Pos** adalah tempat pemberi pelayanan komunikasi tertulis dan atau surat elektronik, layanan paket, layanan logistik, layanan transaksi keuangan, dan layanan keagenan pos untuk kepentingan umum. Rumah pos berfungsi sama seperti kantor pos dan kantor pos pembantu,
- requirements (administrative, physical and mental), understood traffic rules and driven a motor vehicle skillfully.*
- Based on Article 80 of law no. 22 of 2009, driver's licence is categorized into*
6. **SIM A**, it is used by a driver with passenger cars and proprietorships with the amount of weight not allowed exceeding 3,500 kg.
 7. **SIM B1**, it is used by a driver with passenger cars and proprietorships with the amount of weight allowed exceeding 3,500 kg.
 8. **SIM B2**, it is used by a driver with heavy vehicles, towing vehicles, or motor vehicles by withdrawing buggy carriage or individual trolley with the amount of weight allowed exceeding 1,000 kg.
 9. **SIM C**, it is used by a driver using motorcycles.
 10. **SIM D**, it is used by a driver using special vehicles for people with disabilities.
 11. **Post Office** is a service providing facility of written communication and or electronic mail, parcel service, logistics services, financial transaction services, and postal services to the public. Postal house has the same function as the post office and subsidiary of post office, the difference is that postal house is

bedanya rumah pos biasanya terletak di daerah terpencil.

usually located in remote areas.

<https://dumaikota.bps.go.id>

ULASAN**DESCRIPTION****Perhubungan Darat**

Pada tahun 2019 di Kota Dumai terjadi kenaikan kuantitas kendaraan bermotor yang terdaftar yaitu sebesar 42,59 persen jika dibandingkan dengan tahun sebelumnya, secara persentase kenaikan kuantitas terbesar pada kendaraan mobil penumpang yaitu sebesar 54,25 persen.

Prasarana jalan merupakan urat nadi kelancaran lalu lintas di darat. Lancarnya arus lalu lintas akan sangat menunjang perkembangan perekonomian suatu daerah. Guna menunjang kelancaran perhubungan darat di Kota Dumai pada tahun 2019 tercatat panjang jalan 1.198,23 km. Di lihat dari kondisinya, berdasarkan total panjang jalan terdapat 419,46 km berkondisi baik, 161,80 km berkondisi sedang, 35,48 berkondisi rusak ringan dan 581.49 km berkondisi rusak berat. Jika data panjang jalan dirinci menurut jenis permukaan maka diperoleh 58,83 km diaspal, 428,85 km beton, 123,88 km kerikil, dan 586,66 km jalan tanah.

Perhubungan Laut

Dari laporan pelabuhan laut Dumai diperoleh informasi bahwa pada tahun 2019 banyaknya barang-barang luar negeri yang dimuat berjumlah 6.342.021 ton dan yang dibongkar berjumlah 322.872 ton. Selanjutnya penumpang luar negeri melalui pelabuhan Dumai yang berangkat tahun 2019 tercatat sebanyak 134.526 orang dan yang datang sebanyak 115.611 orang.

Land Transportation

In Dumai Municipality there was a dramatic increase in the quantities of registered motor vehicles by 42.59 percent from 2018 to 2019, whereas the most increased quantity was in passenger cars by 54.25 percent.

Infrastructure of roads is a main factor needed to accelerate traffic activities on land. The acceleration of traffic will support economic activities in a region. In Dumai Municipality, in 2019 the total length of road was 1,198.23 km. Of its condition, there was 419.46 km in good condition, 161,80 km in moderate condition, 35,48 in minor damaged condition and 581.49 km in severely damaged condition. Whereas for its surface, there was 58,83 km in pavement, 428,85 km in concrete, 123,88 km in gravel and 586,66 km in soil.

Sea Transportation

The information from Dumai's Seaport showed that the number of overseas loaded cargo was 6,342,021 tons and unload cargo was 322,872 tons in 2019. Furthermore, in 2019 the number of departed passengers of overseas via Dumai was about 134,526 persons and the number of arrival passengers was about 115,611 persons.

Perhubungan Udara

Dari laporan bandara Pinang Kampai Dumai menunjukkan bahwa frekuensi pesawat udara yang datang dan berangkat pada tahun 2019 sebanyak 1.173. Selanjutnya lalu lintas penumpang yang datang tahun 2019 tercatat 54.748 orang. Sedangkan penumpang yang berangkat tahun 2019 tercatat sebanyak 53.547 orang.

Air Transportation

In 2019, reports by Pinang Kampai Airport of Dumai Municipality indicated that the flight frequencies of arrival and departures were 1,173 times. Furthermore, in 2019 the number of arrival passengers in Dumai was about 54,748 persons and the number of departed passengers in Dumai was about 53,547 persons.

<https://dumaikota.bps.go.id>

8.1 TRANSPORTASI TRANSPORTATION

Tabel 8.1.1 Banyaknya Kendaraan Bermotor Yang Terdaftar Menurut Jenisnya di Kota Dumai, 2015-2019
The Number of Registered Motor Vehicles by Type of Vehicle in Dumai Municipality, 2015-2019

Jenis Kendaraan <i>Type of Vehicle</i>	Tahun / Year				
	2015	2016	2017	2018	2019
(1)	(2)	(3)	(4)	(5)	(6)
Mobil Penumpang <i>Passenger Cars</i>	9 378	9 547	13 301	9 517	14 680
Truk <i>Trucks</i>	5 310	5 337	6 199	4 277	6 572
Bus <i>Buses</i>	125	114	116	66	101
Sepeda Motor <i>Motorcycles</i>	49 298	46 902	60 626	45 001	62 578
Jumlah / Total	64 111	61 900	80 242	58 861	83 931

Sumber/Source: Kepolisian Resor Kota Dumai/ *Resort Police of Dumai Municipality*

Tabel 8.1.2 **Banyaknya Surat Izin Mengemudi Yang Dikeluarkan oleh Polres Dumai Menurut Jenisnya, 2015-2019**
The Number of Driver Licenses by Type of License in Dumai Municipality, 2015-2019

	Jenis SIM Type of License	Tahun / Year				
		2015	2016	2017	2018	2019
	(1)	(2)	(3)	(4)	(5)	(6)
1	SIM A Baru	5 763	2 442	7 258	7 649	3 894
	SIM A Perpanjangan	NA	NA	NA	NA	4 245
2	SIM C Baru	10 898	3 821	13 126	12.581	5 324
	SIM C Perpanjangan	NA	NA	NA	NA	7 109
3	SIM B.1 Perpanjangan	702	145	228	467	98
	SIM B.1 Peningkatan	NA	NA	NA	NA	121
	SIM B.1 Umum Perpanjangan	NA	NA	NA	NA	166
	SIM B.1 Umum Peningkatan	NA	NA	NA	NA	105
4	SIM B.2 Perpanjangan	318	56	231	317	22
	SIM B.2 Peningkatan	NA	NA	NA	NA	24
	SIM B.2 Umum Perpanjangan	NA	NA	NA	NA	288
	SIM B.2 Umum Peningkatan	NA	NA	NA	NA	112
5	SIM A Umum Perpanjangan	NA	NA	NA	NA	-
	SIM A Umum Peningkatan	NA	NA	NA	NA	2
	Jumlah / Total	17 681	6 464	20 843	21 014	21 510

Sumber/Source: Kepolisian Resor Kota Dumai/ Resort Police of Dumai Municipality

Tabel
Table 8.1.3**Banyaknya Barang dan Penumpang Luar Negeri Melalui
Pelabuhan Dumai Tahun 2019**
**Number of Loaded/Unloaded Cargo and The Arrival/
Departure Passengers of Over Seas via Dumai Port,
2019**

Bulan Month	BARANG (Ton) Cargo (Ton)		PENUMPANG (Orang) Passengers (Person)	
	MUAT Loaded	BONGKAR Unloaded	BERANGKAT Departure	DATANG Arrival
(1)	(2)	(3)	(4)	(5)
Januari/January	455 519	-	9 844	9 762
Februari/February	440 518	13 805	9 470	7 412
Maret/March	494 066	67 570	9 870	8 244
April/April	399 258	35 489	10 133	8 904
Mei/May	502 251	68 550	8 050	9 785
Juni/June	323 868	16 408	18 335	14 462
Juli/July	675 641	19 852	13 609	11 230
Agustus/August	636 685	32 348	11 151	9 426
September/September	597 232	19 098	9 661	7 946
Oktober/October	684 553	14 929	9 715	7 946
November/November	534 258	11 100	9 337	8 582
Desember/December	598 172	23 723	15 351	11 912
Jumlah / Total 2018	6 342 021	322 872	134 526	115 611

Sumber/Source: BPS Kota Dumai Melalui Kompilasi Data Transportasi/ BPS-Statistics of Dumai Municipality Through Transportation Data Compilation

Tabel
Table 8.1.4**Jumlah Pesawat dan Penumpang Yang Datang dan Berangkat Melalui Bandar Udara Pinang Kampai Tahun 2019****Number of Aircraft Traffics and Passengers Arrival and Departure Via Pinang Kampai Airport of Dumai, 2019**

Bulan Month	PESAWAT (Unit) Aircraft		PENUMPANG (Orang) Passengers (Person)	
	DATANG Arrival	BERANGKAT Departure	DATANG Arrival	BERANGKAT Departure
(1)	(2)	(3)	(4)	(5)
Januari/January	88	88	4 307	4 103
Februari/February	88	88	4 488	2 985
Maret/March	107	107	5 751	5 654
April/April	100	100	4 181	4 956
Mei/May	108	108	4 801	4 515
Juni/June	98	98	4 976	5 020
Juli/July	104	104	4 818	4 798
Agustus/August	97	97	4 240	4 290
September/September	61	61	2 451	2 398
Oktober/October	111	111	4 687	4 548
November/November	103	103	4 715	4 789
Desember/December	108	108	5 333	5 491
Jumlah / Total 2018	1 173	1 173	54 748	53 547

Sumber/Source: BPS Kota Dumai Melalui Kompilasi Data Transportasi/ BPS-Statistics of Dumai Municipality Through Transportation Data Compilation

Tabel
Table 8.1.5**Jumlah Barang dan Bagasi Yang Dibongkar dan Dimuat Melalui Bandar Udara Pinang Kampai (Kg) Tahun 2019**
Number of Cargo and Bagages Loaded and Unloaded Via Pinang Kampai Air Port (Kg), 2019

Bulan Month	BARANG (Kg) Cargo (Kg)		BAGASI (Kg) Baggage (Kg)	
	MUAT Loaded	BONGKAR Unloaded	MUAT Loaded	BONGKAR Unloaded
(1)	(2)	(3)	(4)	(5)
Januari/January	-	-	23 621	25 893
Februari/February	-	-	18 314	16 461
Maret/March	88	4 187	21 833	20 628
April/April	190	772	20 034	18 768
Mei/May	112	1 947	17 698	19 808
Juni/June	19	-	20 777	17 752
Juli/July	-	-	18 697	17 555
Agustus/August	-	-	17 153	16 390
September/September	-	-	6 686	9 442
Oktober/October	-	-	17 605	19 251
November/November	-	-	17 535	19 240
Desember/December	-	-	15 086	22 293
Jumlah / Total 2018	409	6 906	215 039	223 481

Sumber/Source: BPS Kota Dumai Melalui Kompilasi Data Transportasi/ BPS-Statistics of Dumai Municipality Through Transportation Data Compilation

Tabel
Table 8.1.6**Panjang Jalan Menurut Kecamatan dan Jenis Permukaan Jalan di Kota Dumai (km), 2019**
Length of Roads by Subdistrict and Type of Road Surface in Dumai Municipality (km), 2019

Kecamatan Subdistrict	Jenis Permukaan Jalan Type of Road Surface				Jumlah Total
	Aspal Pavement	Beton Concreted	Kerikil Gravel	Tanah Soil	
(1)	(2)	(3)	(4)	(5)	(6)
1 Bukit Kapur	7,19	69,38	16,06	172,55	265,17
2 Medang Kampai	5,99	52,72	31,15	162,96	252,83
3 Sungai Sembilan	4,79	103,05	50,33	191,24	349,41
4 Dumai Barat	5,99	77,89	3,60	16,78	104,25
5 Dumai Selatan	2,40	38,34	16,78	31,15	88,67
6 Dumai Timur	9,59	33,55	2,40	10,78	56,32
7 Dumai Kota	22,89	53,92	3,58	1,20	81,59
Dumai	58,83	428,85	123,88	586,66	1198,23

Sumber/Source: Dinas Pekerjaan Umum Dan Penataan Ruang Kota Dumai/ Public Works Service and Spatial Planning of Dumai Municipality

Tabel
Table 8.1.7**Panjang Jalan Menurut Kecamatan dan Kondisi Jalan di Kota Dumai (km), 2019**
Length of Roads by Subdistrict and Road Condition in Dumai Municipality (km), 2019

Kecamatan <i>Subdistrict</i>	Kondisi Jalan <i>Road Condition</i>				Jumlah <i>Total</i>
	Baik <i>Good</i>	Sedang <i>Moderate</i>	Rusak Ringan <i>Minor Damage</i>	Rusak Berat <i>Severly Damaged</i>	
(1)	(2)	(3)	(4)	(5)	(6)
1 Bukit Kapur	51,16	38,86	1,95	79,80	171,67
2 Medang Kampai	33,46	21,74	16,05	220,61	291,86
3 Sungai Sembilan	26,44	10,24	5,67	175,88	175,88
4 Dumai Barat	77,18	30,60	4,16	68,63	180,58
5 Dumai Selatan	90,66	18,93	1,15	21,69	132,42
6 Dumai Timur	93,41	31,60	3,70	13,61	142,32
7 Dumai Kota	47,25	9,84	2,79	1,27	61,16
Dumai	419,46	161,80	35,48	581,49	1198,23

Sumber/Source: Dinas Pekerjaan Umum Dan Penataan Ruang Kota Dumai/ *Public Works Service and Spatial Planning of Dumai Municipality*

8.2 KOMUNIKASI COMMUNICATION

Tabel 8.2.1 **Jumlah Kantor Pos Pembantu Menurut Kecamatan di Kota Dumai, 2015-2019**
Table 8.2.1 **The Number of Sub Post Office by Subdistrict in Dumai Municipality, 2015-2019**

Kecamatan Subdistrict	Tahun / Year				
	2015	2016	2017	2018	2019
(1)	(2)	(3)	(4)	(5)	(6)
1 Bukit Kapur	1	1	1	1	1
2 Medang Kampai	1	1	1	1	1
3 Sungai Sembilan	1	1	1	1	1
4 Dumai Barat	1	1	1	1	0
5 Dumai Selatan	1	1	1	0	0
6 Dumai Timur	1	1	1	0	1
7 Dumai Kota	0	0	0	0	0
Dumai	6	6	6	4	4

Sumber/Source: Dinas Pekerjaan Umum Dan Penataan Ruang Kota Dumai/ Public Works Service and Spatial Planning of Dumai Municipality

Tabel
Table 8.2.2**Lalu Lintas Surat yang Diterima dan Dikirimkan Melalui Kantor Pos Dumai Setiap Bulannya, 2019**
The Number of Mails Received and Sent by Dumai Post Office Monthly, 2019

Bulan Month	Surat Kilat Khusus yang Dikirim Special Express Mails Delivered	Paket Pos Biasa yang Dikirim Regular Postage Packages Delivered	Paket Pos Kilat Khusus yang Dikirim Special Express Postage Packages Delivered	Semua Paket dan surat yang diterima All Packages and Mails Received
(1)	(2)	(3)	(4)	(5)
Januari/January	5 410	940	248	48 986
Februari/February	4 223	825	175	46 561
Maret/March	5 012	772	228	55 318
April/April	4 745	1 203	254	43 056
Mei/May	4 668	1 421	315	32 992
Juni/June	3 489	765	141	35 533
Juli/July	5 745	1 102	250	43 355
Agustus/August	4 850	1 058	254	41 018
September/September	4 354	879	217	34 779
Oktober/October	4 377	499	287	42 518
November/November	4 172	440	261	42 673
Desember/December	3 927	515	268	39 250
Jumlah / Total 2019	54 972	10 419	2 898	506 039

Sumber/Source: Kantor POS Kota Dumai / Post Office of Dumai Municipality

Tabel
Table 8.2.3**Jumlah Pengiriman dari dan keluar Negeri (EMS) yang Diterima dan Dikirim Melalui Kantor Pos Dumai, 2019**
The Number of Express Mail Service (EMS) Received and Sent by Dumai Post Office, 2019

Bulan Month	Pengiriman dari dan keluar Negeri (EMS) Express Mail Service (EMS)	
	Dikirim Sent	Diterima Received
(1)	(2)	(3)
Januari/January	24	N/A
Februari/February	36	N/A
Maret/March	40	N/A
April/April	27	N/A
Mei/May	20	N/A
Juni/June	22	N/A
Juli/July	21	N/A
Agustus/August	25	N/A
September/September	21	N/A
Oktober/October	31	N/A
November/November	33	N/A
Desember/December	27	N/A
Jumlah / Total 2018	327	N/A

Sumber/Source: Kantor POS Kota Dumai / Post Office of Dumai Municipality

#9

Perdagangan Trade

- Infografis Kota Dumai
[Dumai Municipality Infographic]
- Kota Dumai dalam Angka 2020
[Dumai Municipality in Figures 2020]

Nilai Ekspor USD 8.942.334.474,81
(Export Value USD 8,942,334,474.81)

3 Negara Tujuan Ekspor Kota Dumai dengan Nilai Terbesar

(3 Export Destination Nations
with highest value)



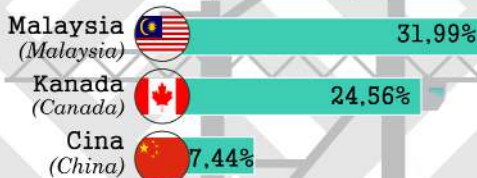
Sub Sektor Komoditi dengan
Nilai Ekspor terbesar adalah
Sektor Industri Makanan
sebesar USD 6.899.077.881,23

(The highest exported Commodity's
Sub Sector was in food industry
by USD 6,899,077,881.23)

EKSPOR & IMPOR KOTA DUMAI 2019 (Export & Import of Dumai Municipality 2019)

3 Negara Asal Impor dengan Nilai Terbesar

(3 Import Origin Nations
with highest value)



Sub Sektor Komoditi dengan
Nilai Impor terbesar adalah
Industri Bahan Kimia dan
Barang Dari Bahan Kimia
sebesar USD 241.127.627,00
(The highest imported Commodity's
Sub Sector was in Chemical Industry
and Chemicals by USD 241,127,627.00)

Nilai Impor USD 403.504.320,00
(Export Value USD 403,504,320.00)



PENJELASAN TEKNIS

1. Barang-barang yang dikirim ke luar negeri untuk diolah dicatat sebagai ekspor, sedangkan hasil olahan yang dikembalikan ke Indonesia dicatat sebagai impor. Barang-barang luar negeri yang diolah di dalam negeri dicatat sebagai barang impor meskipun barang olahan tersebut akan kembali ke luar negeri. Barang-barang yang tidak dicakup dalam pencatatan:
 - a. Pakaian dan barang-barang perhiasan penumpang.
 - b. Barang-barang bawaan penumpang dari/ke luar negeri untuk dipakai sendiri, kecuali lemari es, pesawat televisi, dan sebagainya.
 - c. Barang-barang untuk keperluan perwakilan kedutaan suatu negara.
 - d. Barang-barang ekspedisi dan ekshibisi atau pameran.
 - e. Barang-barang untuk militer yang diimpor langsung oleh angkatan bersenjata
 - f. Pembungkus/peti kemas untuk diisi kembali.
 - g. Uang dan surat-surat berharga.
 - h. Barang-barang contoh
2. **Pelabuhan Muat** adalah pelabuhan darimana barang diangkut ke luar negeri atau diekspor
3. **Negara tujuan** adalah negara tujuan akhir yang diketahui untuk

TECHNICAL NOTES

1. *Goods sent abroad for processing purposes are recorded as export while products sent to Indonesia are recorded as import.*

Foreign goods processed in Indonesia are still recorded as imports although the products will be sent to abroad.

The following goods are not included in the statistics:
 - a. *Clothings and passengers' jewelry.*
 - b. *Luggage of passengers for own use, except refrigerators, television sets, etc.*
 - c. *Goods imported/exported for the use of foreign representative countries/embassies.*
 - d. *Goods for expeditions, and shows or exhibitions.*
 - e. *Military goods directly imported by the Armed Forces.*
 - f. *Packings/containers to be refilled.*
 - g. *Bank notes and securities*
 - h. *Sample goods*
2. **Port of loading** is port where the goods are transported out of the country or exported.
3. **Country of destination** is country that is known to export goods sent

barang ekspor yang dikirim ke luar negeri

4. **Jenis komoditi** adalah barang ekspor/impor yang dicatat sesuai kode Harmonized System (HS).
 5. **Penanaman Modal Dalam Negeri atau (PMDN)** adalah kegiatan menanam modal untuk melakukan usaha di wilayah negara Republik Indonesia yang dilakukan oleh penanam modal dalam negeri dengan menggunakan modal dalam negeri.
 6. **Penanaman Modal Asing (PMA)** adalah kegiatan menanam modal untuk melakukan usaha di wilayah Republik Indonesia yang dilakukan oleh penanam modal asing, baik menggunakan modal asing sepenuhnya maupun yang berpatungan dengan penanam modal dalam negeri. Ketentuan mengenai Penanaman Modal baik PMDN maupun PMA diatur di dalam Undang-undang No. 25 Tahun 2007 tentang Penanaman Modal.
 7. **Koperasi** adalah organisasi ekonomi yang dimiliki dan dioperasikan oleh orang-seorang demi kepentingan bersama. Koperasi melandaskan kegiatan berdasarkan prinsip gerakan ekonomi rakyat yang berdasarkan asas kekeluargaan.
4. **Type commodity** is exported/imported goods recorded based on Harmonized System (HS) code.
 5. **Domestic Investment** is an activity to invest financial capital in state of Indonesian Republic by domestic investor using domestic financial capital.
 6. **Foreign Investmen** is an activity to invest financial capital in state of Indonesian Republic by foreign investor, either using foreign financial capital or domestic financial capital. Provision of financial capital investment either domestic investment or foreign investment is ruled under the law 25 year of 2007 about financial capital investment.
 7. **A cooperative** is an economic organization possessed by and operated by person to person for all interests. It has a principle based on economics of people with conformity.

ULASAN

Statistik perdagangan luar negeri meliputi barang yang di ekspor ke luar negeri dan yang di impor dari luar negeri melalui wilayah Kota Dumai. Salah satu sumber alam yang cukup berperan menunjang ekspor Kota Dumai adalah minyak bumi dan hasil tambang lainnya.

Nilai ekspor Dumai pada Tahun 2019 adalah sebesar USD 8.942.334.474,81. Sub Sektor dengan nilai ekspor terbesar adalah Sektor Industri Makanan yaitu sebesar USD 6.899.077.881,23.

Nilai impor Dumai pada Tahun 2019 adalah sebesar USD 403.504.320,00. Sub Sektor dengan nilai impor terbesar adalah Sub Sektor Industri Bahan Kimia dan Barang Dari Bahan Kimia yaitu sebesar USD 241.127.627,00.

Negara tujuan ekspor melalui Kota Dumai dengan nilai terbesar pada tahun 2019 adalah India dengan nilai sebesar USD 1.315.599.459,40. Sementara itu negara asal impor terbesar melalui Kota Dumai adalah Malaysia dengan nilai sebesar USD 129.081.459,00.

Pada tahun 2019 jumlah investasi yang berasal dari PMDN mengalami peningkatan signifikan yaitu 502,6% jika dibandingkan dengan tahun sebelumnya.

DESCRIPTION

The foreign trade statistics covers the commodities import and export via port of Dumai. The oil and mining natural resources of Dumai which play an important role support the state export.

Dumai's export in 2019 was USD 8,942,334,474.81. The highest exported Commodity's Sub Sector was in food industry by USD 6,899,077,881.23.

Dumai's import in 2019 was USD 403,504,320.00. The highest imported commodity's Sub Sector was in Chemical Industry and Chemicals by USD 241,127,627.00.

The most destined nation of export through Dumai Municipality in 2019 was India by USD 1,315,599,459.40. Whereas the most originated nation of import through Dumai Municipality was Malaysia by USD 129,081,459.00.

In 2019, the amount of domestic investment increased sharply by 502.6% percent of previous year.

9.1 PERDAGANGAN TRADE

Tabel 9.1.1 Berat dan Nilai Ekspor Melalui Kota Dumai Menurut Komoditi 2019
Weight and Value of Export Through Dumai Municipality by Commodities, 2019

Sektor/Sub Sektor/Komoditi Sector/Subsector/Commodity	BERAT BERSIH Net Weight (Kg)	NILAI Value (FOB USD)
(1)	(2)	(3)
HASIL PERTANIAN	439 776 475,00	32 787 348,40
PEMUNGUTAN HASIL HUTAN BUKAN KAYU	430 122 352,00	30 426 378,43
Palm kernel shells	430 122 352,00	30 426 378,43
PERIKANAN BUDIDAYA	11 400,00	11 400,00
Other shrimps and prawns, fresh or chilled	11 400,00	11 400,00
PERIKANAN TANGKAP	3 170 827,00	1 636 819,00
Oth Marine fish, nec in heading 0302891, fresh/chilled,excl fillets, fish meat of 0304,edible fish offal of 030291-299	2 957 100,00	1 478 550,00
Crabs, live, fresh or chilled	135 000,00	92 000,00
Cold-water shrimps and prawns (Pandalus spp, Crangon crangon), fresh or chilled	77 355,00	65 577,00
Scallops, including queen scallops, of the genera Pecten, Chlamys or Placopecten, fresh or chilled	160,00	80,00
Cuttle fish (Sepia officinalis, Rossia macrosoma, Sepiola spp) and squid (Ommastrephes spp, Loligo spp, etc), live	1 212,00	612,00
PERTANIAN TANAMAN SEMUSIM	1 565 462,00	137 988,11
Cauliflowers, fresh or chilled	11 000,00	1 325,60
Round (drumhead) cabbages, fresh or chilled	12 000,00	4 318,55
Cabbages, kohlrabi, kale and similar edible brassicas, fresh or chilled, except HS 07041010-07049020	322 022,00	35 667,83
Long beans, shelled or unshelled, fresh or chilled	3 050,00	368,34
Oth leguminous vegetables, shelled or unshelled, fresh or chilled,except HS 070810-070820	23 364,00	2 261,64
Pumpkins, squash and gourds (cucurbita spp), fresh or chilled	60 460,00	4 731,08
Sweet potatoes, fresh, chilled, or dried	155 716,00	21 455,74
Taro (Colocasia spp), fresh, chilled, or dried	974 350,00	67 441,27

Lanjutan Tabel/Continued Table 9.1.1

Sektor/Sub Sektor/Komoditi Sector/Subsector/Commodity	BERAT BERSIH Net Weight (Kg)	NILAI Value (FOB USD)
(1)	(2)	(3)
Watermelons, fresh	2 250,00	268,76
Oth melons, fresh	1 250,00	149,31
PERTANIAN TANAMAN TAHUNAN	4 906 434,00	574 762,86
Fruits of the genus capsicum or of the genus Pimenta, except Chillies (fruits of genus capsicum), fresh or chilled	500,00	59,95
Oth nuts, of Almonds, Hazelnuts, Walnuts, Chesnuts, Pistachios, Macadamia nuts, Kola nuts, fresh/dried, won shelled/peeled	1 000,00	119,91
Bananas, including plantains, fresh or dried	24 750,00	2 962,79
Bananas, including plantains, fresh or dried, oth than lady's finger banana	5 045,00	520,42
Avocados, fresh or dried	23 650,00	2 845,54
Mangosteens, fresh or dried	4 381 928,00	528 529,34
Limes (Citrus aurantifolia, Citrus latifolia), fresh or dried	162 900,00	5 611,46
Papaws (papayas), fresh	199 068,00	23 987,94
Salacca (snake fruit), fresh	9 810,00	1 174,92
Pomegranate, soursop/sweetsops, bell fruit, marian plum, passion fruit, cottonfruit, jujube and tampoi or rambai	7 498,00	934,73
Cinnamon (Cinnamomum zeylanicum Blume), neither crushed nor ground	35 700,00	4 331,58
Ginger, Neither crushed nor ground	6 085,00	603,60
Turmeric (curcuma)	1 000,00	119,45
Oth spices, oth mixtures referred to in Note 1(b) to this Chapter, oth than Thyme, bay leaves	47 500,00	2 961,23
PERTAMBANGAN	1 168 974 710,00	511 164 939,00
MINYAK MENTAH	1 168 974 710,00	511 164 939,00
Crude petroleum oils	1 168 974 710,00	511 164 939,00
INDUSTRI PENGOLAHAN HASIL MINYAK	560 512 201,00	296 042 265,10
HASIL MINYAK	560 512 201,00	296 042 265,10
Lubricating oil without additive	307 402 587,00	248 530 080,51
Petroleum coke, not calcined	225 794 831,00	37 483 015,72

Lanjutan Tabel/*Continued Table* 9.1.1

Sektor/Sub Sektor/Komoditi Sector/Subsector/Commodity	BERAT BERSIH Net Weight (Kg)	NILAI Value (FOB USD)
(1)	(2)	(3)
Other residues of petroleum oils or of oils obtained from bituminous minerals	27 314 783,00	10 029 168,87
INDUSTRI PENGOLAHAN	16 713 508 459,95	8 102 339 922,31
INDUSTRI MAKANAN	14 582 512 313,00	6 899 077 881,23
Other edible fish offal of other fish	90,00	54,00
Soft shell crabs, frozen, fit for human consumption	28 000,00	14 000,00
Potatoes (uncooked or cooked by steaming or boiling in water), frozen	55 910,00	4 625,81
oth vegetables, except HS 071010-071040, (uncooked or cooked by steaming or boiling in water), frozen	8 348,00	1 004,46
Manioc (cassava), sliced or in the form of pellets, oth dried chips	78 680,00	9 432,29
Mix of nuts or dried fruits of this chapt of which avocados or oranges/mandarins (incl tangerines) predominate by weight	5 800,00	708,66
Crude palm oil	3 652 833 519,00	1 805 515 593,36
Refined palm oil	2 158 894 726,00	1 136 858 129,15
Solid fractions of refined palm oil, with iodine value 30 or more, but less than 40	894 153 221,00	451 633 071,00
Solid fractions of refined palm oil, with iodine value exceeding 40	314 589 417,00	158 121 467,69
Liquid fractions of refined palm oil, with iodine value 55 or more but less than 60	4 381 497 470,00	2 304 268 613,50
Liquid fractions of refined palm oil, in packing of a net weight exceeding 25 kg, with iodine value more than 60	218 974 560,00	119 413 570,96
Solid fractions of unrefined palm oil	23 878 951,00	11 327 213,01
Solid fractions of unrefined palm oil, with packing of a net weight >25 kg	319 155 247,00	169 035 631,99
Coconut (copra) oil and its fractions, not chemically modified, oth than crude oil and oth than 15131910	15 378 931,00	10 897 508,13
Crude oil of palm kernel	252 124 552,00	154 904 089,31
Unsolid fractions of unrefined palm kernel oil (palm kernel oil), not chemically modified	17 999 588,00	10 769 757,10

Lanjutan Tabel/*Continued Table 9.1.1*

Sektor/Sub Sektor/Komoditi Sector/Subsector/Commodity	BERAT BERSIH Net Weight (Kg)	NILAI Value (FOB USD)
(1)	(2)	(3)
Solid fractions of refined palm kernel oil, not chemically modified	60 137 142,00	52 750 940,19
Palm kernel olein, refined, bleached and deodorized (RBD)	30 126 915,00	17 805 733,44
Palm kernel oil, RBD	483 956 194,00	313 632 680,56
oth mixtures or preparations of animal fats or oils or of their fractions, nec in 151790	10 349 404,00	5 721 544,35
Residues resulting from the treatment of fatty substances or animal or vegetable waxes	7 199 760,00	2 588 945,31
oth crustaceans, nec in 160510-160530, prepared and preserved	500,00	250,00
Sea cucumbers, prepared and preserved	100,00	50,00
oth raw sugar in solid form, not containing added flavouring or colouring matter, refined	800 000,00	360 000,00
oth medical foods	100,00	12,14
Palm nuts or kernels, ground or in the form of pellets	1 337 896 158,00	130 099 493,10
Palm nuts or kernels, oth than ground or in the form of pellets	402 389 030,00	43 343 761,73
INDUSTRI PENGOLAHAN TEMBAKAU	1 873 965,95	68 202 688,89
Cigarettes containing tobacco, oth than beedies and clove cigarettes	1 873 965,95	68 202 688,89
INDUSTRI BAHAN KIMIA DAN BARANG DARI BAHAN KIMIA	2 129 122 181,00	1 135 059 352,19
Crude glycerol	257 601 643,00	49 492 866,39
Octanol (octyl alcohol) & isomers thereof	1 339 200,00	4 076 403,60
Dodecan-1-ol (lauryl alcohol), hexadecan-1-ol (cetyl alcohol) & octadecan-1-ol (stearyl alcohol)	4 208 080,00	4 540 790,69
Other Saturated monohydric alcohols, other than hs 2905.11.00 to 2905.17.00	1 174 860,00	1 713 319,84
Glycerol	68 358 864,00	28 759 606,00
Palmitic acid, its salts & esters	1 568 553,00	1 071 696,31
Stearic acid	16 635 017,00	10 039 178,93
Lauric acid, myristic acid, their salts & esters	66 193 325,00	40 138 663,94
Caprylic acid, its salts & esters	5 994 825,00	14 526 401,02

Lanjutan Tabel/*Continued Table 9.1.1*

Sektor/Sub Sektor/Komoditi Sector/Subsector/Commodity	BERAT BERSIH Net Weight (Kg)	NILAI Value (FOB USD)
(1)	(2)	(3)
Capric acid, its salts & esters	5 199 969,00	11 616 355,97
Saturated acyclic monocarboxylic acids&their anhydrides ,halides,peroxides&peroxyacids,oth than HS 2915.11.00-2915.90.40	11 434 167,00	11 030 609,86
Oleic, linoleic or linolenic acids, their salts & esters	1 799 872,00	1 134 618,93
Quebracho extract	7 350,00	896,46
Essential oils of lemon grass, citronella, nutmeg, cinnamon, ginger, cardamom, fennel or palmrose	22 775,00	2 729,67
Activated clays or activated earths	27 900 000,00	5 270 150,00
Oleic acid	16 814 335,00	11 340 650,61
Industrial monocarboxylic fatty acids, acid oils from refining , other, acid oils from refining	106 062 980,00	53 535 940,86
Industrial monocarboxylic fatty acids, acid oils from refining , other , Palm fatty acid distillate	391 922 043,00	165 488 064,85
Industrial monocarboxylic fatty acids, acid oils from refining other Palm kernel fatty acid distillate	21 847 701,00	10 751 734,97
Other industrial monocarboxylic fatty acids, acid oils from refining	428 549 227,00	260 310 455,82
Industrial fatty alcohols other than in the form of wax	111 091 453,00	116 639 146,67
Naphthenic acids, their water insoluble salts and their esters	55 244 293,00	41 226 325,77
Other wastes from chemical or allied industries other mainly containing organic constituents	22 066 419,00	22 066,42
Biodiesel,not contain petroleum oil,Coconut methyl ester (CME),With ester alkyl content 96.5% or more but <98 %	83 999 881,00	48 857 047,23
Biodiesel, not containing petroleum oil,Coconut methyl ester (CME),With ester alkyl content exceeding 98 %	400 490 349,00	231 791 009,99
In addition to biodiesel, containing petroleum oil	20 000 000,00	11 528 900,00
Wood charcoal other of coconut shell, whether or not agglomerated.	1 595 000,00	153 721,39
Jumlah/Total	18 882 771 845,95	8 942 334 474,81

Sumber/Source: BPS Kota Dumai / BPS-Statistics of Dumai Municipality

Tabel
Table 9.1.2

Berat dan Nilai Impor Melalui Kota Dumai Menurut Komoditi 2019
Weight and Value of Import Through Dumai Municipality by Commodities, 2019

Sektor/Sub Sektor/Komoditi Sector/Subsector/Commodity	BERAT BERSIH Net Weight (Kg)	NILAI Value (FOB USD)
(1)	(2)	(3)
INDUSTRI PENGOLAHAN	963 188 533,00	295 131 692,00
INDUSTRI BAHAN KIMIA DAN BARANG DARI BAHAN KIMIA	894 541 650,00	241 127 627,00
Sulphur of all kinds, other than sublimed sulphur, precipitated sulphur and colloidal sulphur	9 368 500,00	1 214 978,00
Ammonium chloride	35 500 000,00	4 278 500,00
Other disodium tetraborate (refined borax)	21 000 000,00	10 500 000,00
Methanol (methyl alcohol)	219 088 348,00	64 394 568,00
Ammonium sulphate	41 885 000,00	5 320 473,00
Superphosphates containing by weight 35 % or more of diphosphorus pentaoxide (P2O5), other than feed grade	27 885 600,00	7 426 494,00
Mineral or chemical fertilisers, phosphatic, other than superphosphate & calcined phosphatic fertilisers	88 184 980,00	7 260 632,00
Potassium chloride	420 825 500,00	129 290 389,00
Diammonium hydrogenorthophosphate (diammonium phosphate)	10 599 000,00	4 033 996,00
Stearic acid	322 640,00	454 922,00
Industrial monocarboxylic fatty acids, acid oils from refining , other, acid oils from refining	15 826 000,00	5 707 458,00
Other industrial monocarboxylic fatty acids, acid oils from refining	4 056 082,00	1 245 217,00
INDUSTRI BARANG GALIAN BUKAN LOGAM	37 191 713,00	3 812 514,00
Slaked lime	102 000,00	15 037,00
Oth article monumental/building oth of granite	13 600,00	10 060,00
Prefabricated structural components for building or civilengineering	37 076 113,00	3 787 417,00
INDUSTRI BARANG LOGAM, BUKAN MESIN DAN PERALATANNYA	4 140 723,00	12 516 497,00
Other tank,cask,drum,can,boxe&similar,capacity>50L& <=300L,not tinplate,steel casting,forging/stamping in rough state	404 031,00	777 232,00

Lanjutan Tabel/*Continued Table* 9.1.2

Sektor/Sub Sektor/Komoditi <i>Sector/Subsector/Commodity</i>	BERAT BERSIH <i>Net Weight (Kg)</i>	NILAI <i>Value (FOB USD)</i>
(1)	(2)	(3)
Other not casting, forging or stamping, in the rough state capacity >1L & <50L, of tinplate	250 184,00	1 130 815,00
Aluminium structure for windows & their frames & thresholds for doors	26 592,00	124 870,00
Water tube boilers, with a 15 ton/hour steam production <= 45 ton/hour, electric operated, other than central heating hot water	645 120,00	1 584 045,00
Water tube boilers with a steam production < 15 ton/hour, not electric operated, other than central heating hot water	5 260,00	22 908,00
Boilers, including hybrid boiler, steam production <= 15 ton/hour electrically operated, other than central heating hot water	12 362,00	33 678,00
Parts for Steam/other vapour generating boilers, other than boiler bodies, shells or casings	2 665 346,00	8 488 600,00
Prefabricated buildings of non-wood, fitted with mechanical or thermal equipment of iron or steel	131 828,00	354 349,00
INDUSTRI KARET, BARANG DARI KARET DAN PLASTIK	345 861,00	881 195,00
Self-adhesive plates, sheets, film, foil, tape, strip and other flat shapes, of polymers of vinyl chloride, not in rolls.	21 925,00	18 034,00
Self-adhesive plates, sheets, film, foil, tape, strip and other flat shapes, not in rolls, except HS 3919.90-92	4 076,00	3 355,00
Aseptic bags unreinforced w aluminium foil (exc retort pouches), width ≥ 315 mm & length ≥ 410 mm, not incorporating a sealed gland	10 483,00	32 482,00
Aseptic Bags of other plastics, reinforced/not w aluminium foil (exc retort pouches), width ≥ 315 mm & length ≥ 410 mm, not Sealed Gland	211 861,00	572 800,00
Other articles for the conveyance or packing of goods, of plastics	93 223,00	225 470,00
Tubes, pipes and hoses, of vulcanised rubber other than 4009.42.10-20	4 293,00	29 054,00
INDUSTRI KERTAS DAN BARANG DARI KERTAS	56 624,00	113 117,00
Other packing containers, including record sleeves	56 624,00	113 117,00

Lanjutan Tabel/Continued Table 9.1.2

Sektor/Sub Sektor/Komoditi Sector/Subsector/Commodity	BERAT BERSIH Net Weight (Kg)	NILAI Value (FOB USD)
(1)	(2)	(3)
INDUSTRI KOMPUTER, BARANG ELEKTRONIK DAN OPTIK	47 951,00	145 661,00
Filters not for projectors, cameras, cinematographic, and photographic	4 805,00	24 728,00
Hydraulic or pneumatic	42 472,00	118 313,00
Wall clocks, electrically operated	674,00	2 620,00
INDUSTRI KULIT, BARANG DARI KULIT DAN ALAS KAKI	1 988,00	7 485,00
School satchels with outer surface other than vulcanised fibre	1 732,00	6 490,00
Handbags, won w/shoulder strap, incl those wo handle w/ outer surface of sheeting of plastics/of textile materials	256,00	995,00
INDUSTRI LOGAM DASAR	11 244,00	36 301,00
Angle, oth than slotted angles, further work than hot finish, from flat-rolled product	9 735,00	28 535,00
Oth line pipe of a kind used for oil/gas pipelines; welded, of stainless steel	1 509,00	7 766,00
INDUSTRI MAKANAN	23 003 733,00	11 058 861,00
Liquid fractions of refined palm oil, with iodine value 55 or more but less than 60	1 501 192,00	900 715,00
Crude oil of coconut (copra) oil	9 003 000,00	6 150 980,00
Fractions of unrefined coconut oil, not chemically modified	4 999 541,00	3 674 541,00
Other salt with sodium chloride content >97 % &< 999 %, calculated on a dry basis	7 500 000,00	332 625,00
INDUSTRI MESIN DAN PERLENGKAPAN YTDL	3 818 253,00	25 364 991,00
Steam and other vapour Turbines, output > 5 MW but <40 MW, for other than for marine propulsion	9 450,00	166 730,00
Single stage water pump for belt drive/direct coupling with inlet diameter > 200 mm, centrifugal type	72 156,00	178 565,00
Other water pumps with flow rate > 13,000 m ³ /h & inlet diameter > 200 mm, centrifugal type	2 458,00	14 219,00
Part of fuel/lubricating/cooling medium pump, concrete pump, reciprocating/rotary positive displacement water pump	4158	8 617,00
Blowers of a capacity <= 125 kW	802,00	2 234,00

Lanjutan Tabel/*Continued Table* 9.1.2

Sektor/Sub Sektor/Komoditi <i>Sector/Subsector/Commodity</i>	BERAT BERSIH <i>Net Weight (Kg)</i>	NILAI <i>Value (FOB USD)</i>
(1)	(2)	(3)
Fans excl: table/floor/wall/similar; blower, with capacity > 125 kW & un-protective screen	6 757,00	39 086,00
Distilling or rectifying plant, electrically operated	194 144,00	2 245 502,00
Machinery, plant & equipment, oth than for making hot drink/cooking/heating food, not electrically operated	175 535,00	663 503,00
Filtering/purifying mach & aparatus, oth than for medical/surgical/laboratory, sugar manufacture & oil drilling operation	38 000,00	235 138,00
Filtering/purifying mach & aparatus for gases	51 676,00	505 050,00
Overhead travelling cranes on fixed support	74 300,00	242 000,00
Continuous-action elevator & conveyor, bucket type, other than used for agriculture	9 018,00	52 161,00
Continuous-action elevator & conveyor, oth than bucket & belt type, other than used for agriculture	344 078,00	1 706 591,00
Lifting/handling/loading/unloading mach oth than escalator, lift, conveyor, teleferic, auto mach of PCB, mine wagon pusher	16 233,00	83 534,00
Coal/rock cutters and tunneling machine, self-propelled	25 834,00	88 951,00
Bending, folding, straightening/flattering mach (incl presses), not numerically controlled, electrically operated	32 292,00	67 248,00
Sorting, screening, separating or washing machines electrically operated	69 548,00	144 970,00
Concrete or mortar mixers electrically operated	173 000,00	566 572,00
Machines for the extraction/preparation of animal/fixed vegetable fats or oils, electrically operated	2 282 402,00	17 125 031,00
Machines for the extraction/preparation of animal/fixed vegetable fats or oils, not electrically operated	149 501,00	818 121,00
Parts of machines of machine subheading 8479.89.20, electrically operated	86 911,00	411 168,00
INDUSTRI PAKAIAN JADI	878,00	3 414,00
Clothing accessories, belts and bandoliers, of leather or of composition leather	878,00	3 414,00
INDUSTRI PENGOLAHAN LAINNYA	27 915,00	64 029,00

Sektor/Sub Sektor/Komoditi Sector/Subsector/Commodity	BERAT BERSIH Net Weight (Kg)	NILAI Value (FOB USD)
(1)	(2)	(3)
Vacuum flasks and other vacuum vessels	15 238,00	28 716,00
Parts of vacuum flasks or vacuum vessels	12 677,00	35 313,00
INDUSTRI PENGOLAHAN HASIL MINYAK	190 901 192,00	103 559 847,00
HASIL MINYAK	190 901 192,00	103 559 847,00
Automotive diesel fuel	159 563 202,00	89 215 967,00
Petroleum bitumen	31 337 990,00	14 343 880,00
PERTAMBANGAN	100 438 000,00	4 812 781,00
PERTAMBANGAN DAN PENGGALIAN LAINNYA	100 438 000,00	4 812 781,00
Bentonite	70 100 000,00	3 999 496,00
Granules, chippings and powder, of stones of heading 2515 or 2516, whether or not heat-treated other than marble	2 338 000,00	18 085,00
Gypsum, anhydrite	28 000 000,00	795 200,00
Jumlah/Total	1 254 527 725,00	403 504 320,00

Sumber/Source: BPS Kota Dumai / BPS-Statistics of Dumai Municipality

Tabel
Table 9.1.3

Ekspor dan Impor Melalui Kota Dumai Per Bulan Tahun 2019
Export and Import Through Dumai Municipality by Month, 2019

Bulan Month	EKSPOR Export		IMPOR Import	
	BERAT BERSIH Net Weight (Kg)	NILAI Value (FOB USD)	BERAT BERSIH Net Weight (Kg)	NILAI Value (FOB USD)
(1)	(2)	(3)	(4)	(5)
Januari/January	1 619 331 959,50	748 476 586,49	195 356 841,00	60 193 540,00
Februari/February	1 498 440 573,00	704 060 417,58	104 846 235,00	34 211 377,00
Maret/March	1 423 064 202,25	663 973 956,15	81 187 150,00	18 503 138,00
April/April	1 306 918 858,05	662 592 476,34	136 874 522,00	53 115 424,00
Mei/May	1 495 588 412,70	738 790 977,70	183 541 940,00	45 018 388,00
Juni/June	1 209 224 887,00	550 815 064,00	57 815 671,00	19 492 409,00
Juli/July	1 985 117 523,90	883 781 976,40	128 902 585,00	48 258 767,00
Agustus/August	1 484 831 234,80	676 593 161,21	76 140 820,00	16 717 816,00
September/September	1 576 030 486,35	739 211 730,42	77 784 890,00	38 293 949,00
Oktober/October	1 683 119 474,60	764 607 860,63	65 936 236,00	33 519 024,00
November/November	1 591 010 354,45	774 910 064,59	88 037 116,00	21 162 507,00
Desember/December	2 010 093 879,35	1 034 520 203,31	58 103 719,00	15 017 981,00
Jumlah / Total 2018	18 882 771 845,95	8 942 334 474,81	1 254 527 725,00	403 504 320,00

Sumber/Source: BPS Kota Dumai / BPS-Statistics of Dumai Municipality

Tabel
Table 9.1.4**Ekspor dan Impor Melalui Kota Dumai Menurut Negara Tujuan dan Asal Tahun 2019**
Export and Import Through Dumai Municipality By Destination and Origin Country, 2019

Negara Country	Tujuan Ekspor Export Destination		Asal Impor Import Origin	
	BERAT BERSIH Net Weight (Kg)	NILAI Value (FOB USD)	BERAT BERSIH Net Weight (Kg)	NILAI Value (CIF USD)
(1)	(2)	(3)	(4)	(5)
Jepang	667 881 612,00	187 366 888,94	-	-
Korea Selatan	883 277 823,00	362 346 863,11	45 313 203,00	22 917 957,00
Taiwan	103 470 630,00	43 895 295,44	13 000 000,00	1 615 100,00
Cina	2 712 140 424,00	1 277 243 343,00	110 678 279,00	30 029 563,00
Thailand	23 496 158,00	6 071 493,12	-	-
Singapura	627 265 330,00	294 689 936,96	32 837 445,00	15 897 570,00
Philipina	149 281 765,00	82 557 750,09	14 002 541,00	9 825 521,00
Malaysia	852 439 590,50	484 185 263,30	263 247 194,00	129 081 459,00
Myanmar	480 989 328,00	259 645 905,88	-	-
Kamboja	684 756,45	25 106 268,96	-	-
Brunei Darussalam	-	-	38 277 559,00	10 584 993,00
Vietnam	336 671 065,00	168 758 147,16	83 968,00	572 298,00
India	2 757 132 012,00	1 315 599 459,40	39 000 000,00	2 382 296,00
Pakistan	936 832 982,00	491 401 832,92	-	-
Bangladesh	584 301 565,00	308 333 996,36	-	-
Srilanka	6 059 919,00	3 043 003,30	-	-
Irak	35 000 197,00	17 218 946,91	-	-
Saudi Arabia	287 418 425,00	103 314 843,81	60 988 056,00	18 913 705,00
Jordania	2 630 000,00	1 159 280,00	26 575 000,00	5 449 663,00
Lebanon	148 000,00	98 920,40	-	-
Yaman	98 220 867,00	51 009 530,57	-	-
Oman	141 886 609,00	74 566 170,31	53 050 000,00	7 951 445,00
Turki	206 326 101,00	91 424 668,18	-	-

Lanjutan Tabel/Continued Table 9.1.4

Negara Country	Tujuan Ekspor Export Destination		Asal Impor Import Origin	
	BERAT BERSIH Net Weight (Kg)	NILAI Value (FOB USD)	BERAT BERSIH Net Weight (Kg)	NILAI Value (CIF USD)
(1)	(2)	(3)	(4)	(5)
Uni Emirat Arab	92 488 662,00	48 849 266,28	-	-
Qatar	-	-	15 439 000,00	4 731 567,00
Cyprus	6 000 854,00	2 838 403,94	-	-
Mesir	625 937 514,00	330 813 854,26	41 009 980,00	2 337 719,00
Tunisia	9 788 772,00	5 351 631,29	-	-
Aljazair	53 756 393,00	26 999 060,91	-	-
Sudan	53 079 512,00	27 495 723,31	-	-
Tanzania	197 915 313,00	103 725 023,51	-	-
Madagaskar	19 499 416,00	10 285 951,89	-	-
Kenya	55 423 661,00	28 533 003,54	-	-
Mozambique	43 449 928,00	22 284 941,38	-	-
Ghana	68 599 702,00	37 274 590,54	-	-
Liberia	20 499 359,00	11 837 885,92	-	-
Kongo	112 000,00	120 316,00	-	-
Kamerun	16 000,00	15 668,00	-	-
Nigeria	28 129 574,00	16 203 340,22	-	-
Pantai Gading	22 999 646,00	12 208 306,84	-	-
Djibouti	28 479 598,00	14 791 490,51	-	-
Afrika Selatan	30 741 296,00	16 235 312,35	-	-
Zaire	288 000,00	294 792,02	-	-
Australia	31 767 300,00	14 569 333,00	41 600 000,00	3 876 125,00
Selandia Baru	284 661 946,00	26 765 558,43	-	-
Amerika Serikat	527 471 390,00	290 897 566,59	21 000 000,00	10 500 000,00
Kanada	-	-	319 540 000,00	99 103 506,00
Meksiko	43 315 868,00	22 986 812,02	-	-
Honduras	1 530 000,00	738 225,00	-	-

Lanjutan Tabel/Continued Table 9.1.4

Negara Country	Tujuan Ekspor Export Destination		Asal Impor Import Origin	
	BERAT BERSIH Net Weight (Kg)	NILAI Value (FOB USD)	BERAT BERSIH Net Weight (Kg)	NILAI Value (CIF USD)
(1)	(2)	(3)	(4)	(5)
Brazil	112 114 815,00	69 280 021,55	-	-
Jamaica	3 599 043,00	1 823 011,14	-	-
Haiti	83 666 326,00	45 439 629,05	-	-
Inggris	4 499 882,00	1 552 459,29	-	-
Belanda	2 179 540 735,00	845 923 493,36	-	-
Perancis	180 948 969,00	92 625 497,48	-	-
Jerman	58 715 061,00	36 947 200,46	-	-
Belgia	67 116 189,00	38 628 525,36	-	-
Swiss	2 000 000,00	326 000,00	-	-
Denmark	22 138 852,00	11 298 256,49	-	-
Norwegia	8 990 086,00	5 106 651,03	-	-
Swedia	8 363 886,00	4 182 604,97	-	-
Italia	515 913 738,00	267 830 703,30	-	-
Spanyol	671 980 925,00	358 298 305,04	-	-
Yunani	65 976 980,00	36 894 217,07	31 100 000,00	1 617 200,00
Belarusia	-	-	34 647 500,00	10 143 463,00
Ukraina	159 198 314,00	83 447 658,87	-	-
Lithuania	-	-	12 138 000,00	3 823 470,00
Latvia	47 005 124,00	23 442 234,06	-	-
Estonia	79 836 367,00	43 428 879,72	-	-
Georgia	9 014 974,00	4 738 231,22	-	-
Federasi Russia	462 644 717,00	249 967 029,50	41 000 000,00	12 149 700,00
Jumlah/Total	18 882 771 845,95	8 942 334 474,81	1 254 527 725,00	403 504 320,00

Sumber/Source: BPS Kota Dumai / BPS-Statistics of Dumai Municipality

Tabel 9.1.5 Nilai Investasi Penanaman Modal Dalam Negeri (PMDN) Kota Dumai Tahun 2015-2019
TNumber of Domestic Investment In Dumai Municipality, 2015-2019

Tahun Year	Jumlah Proyek Number of Project	Jumlah Investasi Number of Investment (Rp)	TKI Local Workers	TKA Foreign Workers
(1)	(2)	(3)	(4)	(5)
2015	5	4 481 210 825 179	478	1
2016	3	2 318 981 600 000	317	2
2017	11	2 007 203 800 000	799	10
2018	49	371 285 600 000	749	10
2019	58	2 237 451 800 000	871	-

Sumber/Source: Dinas Penanaman Modal dan Pelayanan Terpadu Satu Pintu Kota Dumai/ *Investment Coordinating Board, Dumai Municipality*

Tabel 9.1.6 Nilai Investasi Penanaman Modal Asing (PMA) Kota Dumai Tahun 2015-2019
Table 9.1.6 *Number of Foreign Investment In Dumai Municipality, 2015-2019*

Tahun Year	Jumlah Proyek Number of Project	Jumlah Investasi Number of Investment (USD)	TKI Local Workers	TKA Foreign Workers
(1)	(2)	(3)	(4)	(5)
2015	9	642 643 642,22	1 055	8
2016	41	3 244 520 658 070,00	20	2
2017	40	132 124 130,00	196	2
2018	130	112 017 000,00	410	7
2019	131	3 699 939 000 000	618	6

Sumber/Source: Dinas Penanaman Modal dan Pelayanan Terpadu Satu Pintu Kota Dumai/ *Investment Coordinating Board, Dumai Municipality*

Tabel
Table 9.1.7**Penerimaan dan Penyaluran Beras Melalui Perum Bulog
Subdivre Dumai Dirinci per Bulan (kg), 2019**
**Receipt and Distribution of Dumai of Rice of in Logistic
Shore of Dumai Monthly (kg), 2019**

Bulan Month	Stok Awal Initial Stock	Pemasukan Added	Jumlah Tersedia Available Quantity	Penyaluran Distribution	Stok Akhir Last Stock
(1)	(2)	(3)	(4)	(5)	(6)
Januari/January	16 671 332	1 738 299	18 409 631	5 808 530	12 601 101
Februari/February	12 601 101	1 394 924	13 996 025	1 506 149	12 489 876
Maret/March	12 489 876	3 420 513	15 910 389	2 330 840	13 579 549
April/April	13 579 549	3 132 091	16 711 640	3 560 237	13 151 403
Mei/May	13 151 403	805 186	13 956 589	4 084 930	9 871 659
Juni/June	9 871 659	170 000	10 041 659	170 680	9 870 979
Juli/July	9 870 979	706 590	10 577 569	1 590 560	8 987 009
Agustus/August	8 987 009	332 580	9 319 589	3 977 800	5 341 789
September/September	5 341 789	90 000	5 431 789	304 590	5 127 199
Oktober/October	5 127 199	10 000	5 137 199	323 482	4 813 717
November/November	4 813 717	134 110	4 947 827	341 295	4 606 532
Desember/December	4 606 532	400 000	5 006 532	753 268	4 253 264
Dumai	-	12 334 293	-	24 752 361	-

Sumber/Source: Perum Bulog Sub Divisi Regional Dumai/ Perum Bulog Shore of Dumai Municipality

Tabel
Table 9.1.8**Jumlah Koperasi Menurut Jenis Koperasi dan Kecamatan di Kota Dumai, 2019**
The Number of Cooperatives by Type of Cooperative and Subdistrict in Dumai Municipality, 2019

Kecamatan Subdistrict	KUD Village Unit Cooperatives	KPN Civil Servant's Cooperatives	KOPKAR Employee's Cooperatives
(1)	(2)	(3)	(4)
1 Bukit Kapur	-	1	-
2 Medang Kampai	-	1	1
3 Sungai Sembilan	2	-	-
4 Dumai Barat	-	6	-
5 Dumai Selatan	-	3	-
6 Dumai Timur	-	6	5
7 Dumai Kota	-	1	2
Dumai	2	18	8

Lanjutan Tabel/*Continued Table* 9.1.8

Kecamatan Subdistrict	KOPPAS Market Cooperatives	Lainnya Other	Jumlah Total
(1)	(5)	(6)	(7)
1 Bukit Kapur	-	19	20
2 Medang Kampai	-	12	14
3 Sungai Sembilan	-	43	45
4 Dumai Barat	-	15	21
5 Dumai Selatan	-	29	32
6 Dumai Timur	2	31	44
7 Dumai Kota	3	43	49
Dumai	5	192	225

Sumber/Source: Dinas Perindustrian, Koperasi, dan UKM/ *Industries, Cooperatives, Small & Medium Enterprises Service of Dumai Municipality*

Tabel
Table 9.1.9

**Rekapitulasi Koperasi Kota Dumai Menurut Kecamatan,
2019**
*Recapitulation of Cooperatives by Subdistrict in Dumai
Municipality, 2019*

Kecamatan Subdistrict	Koperasi Baru New Cooperatives	Koperasi Aktif Active Cooperatives	Koperasi Tidak Aktif Inactive Cooperatives	Jumlah Koperasi Total of Cooperatives
(1)	(2)	(3)	(4)	(5)
1 Bukit Kapur	1	14	6	20
2 Medang Kampai	1	11	3	14
3 Sungai Sembilan	4	39	6	45
4 Dumai Barat	1	15	6	21
5 Dumai Selatan	-	28	4	32
6 Dumai Timur	2	41	3	44
7 Dumai Kota	4	42	7	49
Dumai	13	190	35	225

Lanjutan Tabel/*Continued Table 9.1.9*

Kecamatan Subdistrict	Rencana Dibubarkan to be Inactive	Jumlah Anggota Members	Jumlah Pengurus Managements
(1)	(6)	(7)	(8)
1 Bukit Kapur	-	1 847	80
2 Medang Kampai	-	1 977	56
3 Sungai Sembilan	-	2 657	169
4 Dumai Barat	-	1 056	75
5 Dumai Selatan	-	2 209	128
6 Dumai Timur	-	5 479	172
7 Dumai Kota	-	3 891	187
Dumai	-	19 116	867

Sumber/*Source*: Dinas Perindustrian, Koperasi, dan UKM/ *Industries, Cooperatives, Small & Medium Enterprises Service of Dumai Municipality*

Tabel 9.1.10 **Jumlah Koperasi Menurut Kelompok Usaha yang Dikelola di Kota Dumai, 2019**
The Number of Cooperatives by Managed Business Group in Dumai Municipality, 2019

Kelompok Usaha <i>Business Group</i>	Koperasi Aktif <i>Active Cooperatives</i>	Koperasi Tidak Aktif <i>Inactive Cooperatives</i>	Jumlah Koperasi <i>Total of Cooperatives</i>	Jumlah Anggota <i>Members</i>
(1)	(2)	(3)	(4)	(5)
1 KUD	-	2	2	371
2 Koperasi Pertanian	3	4	7	248
3 Koperasi Perkebunan	-	3	3	145
4 Koppotren	2	2	4	213
5 Koperasi Karyawan	8	2	10	1 847
6 Koperasi Angkatan Darat	2	-	2	320
7 Koperasi Angkatan Laut	1	-	1	234
8 Koperasi Angkatan Udara	1	-	1	61
9 Koperasi Kepolisian	1	-	1	574
10 Koperasi Serba Usaha	147	19	166	10 007
11 Koperasi Pasar	4	1	5	374
12 Koperasi Simpan Pinjam	1	-	1	31
13 Koperasi Angkatan Darat	-	-	-	-
14 Koperasi Telkom	1	-	1	124
15 Koperasi Pegawai Negeri (KPRI)	16	1	17	3 125
16 Koperasi Wanita	2	-	2	466
17 Koperasi Keuangan Syariah	1	1	2	976
18 Koperasi Lainnya	-	-	-	-
Dumai	190	35	225	19 116

Sumber/Source: Dinas Perindustrian, Koperasi, dan UKM/ *Industries, Cooperatives, Small & Medium Enterprises Service of Dumai Municipality*

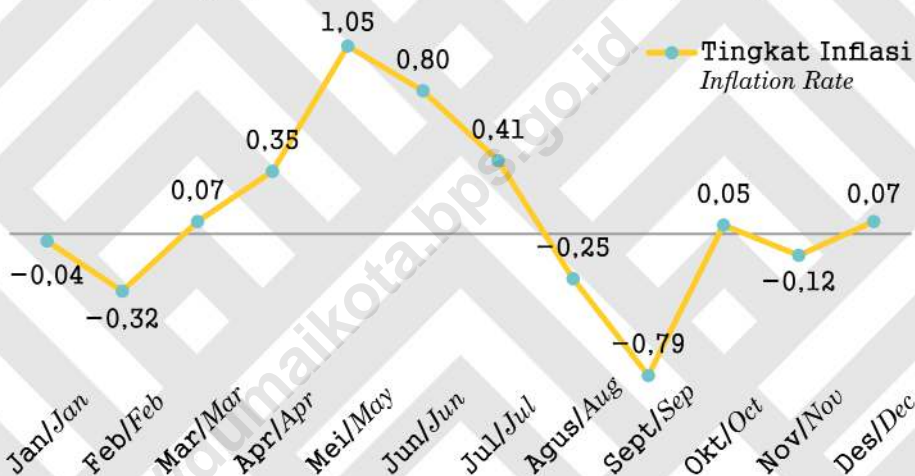
#10

Harga-Harga

Prices

- Infografis Kota Dumai [Dumai Municipality Infographic]
- Kota Dumai dalam Angka 2020 [Dumai Municipality in Figures 2020]

Tingkat Inflasi Bulanan Kota Dumai Tahun 2019
(Monthly Inflation Rate of Dumai Municipality, 2019)



- **Inflasi Tertinggi : Mei 2019 (1,05)**
(Highest Inflation: May 2019 (1.05))
- **Inflasi Terendah : September 2019 (-0,79)**
(Lowest Inflation: September 2019 (-0.79))



PENJELASAN TEKNIS

1. **Inflasi** adalah kecenderungan naiknya harga barang dan jasa pada umumnya yang berlangsung secara terus menerus. Jika inflasi meningkat, maka harga barang dan jasa di dalam negeri mengalami kenaikan. Naiknya harga barang dan jasa tersebut menyebabkan turunnya nilai mata uang. Dengan demikian, inflasi dapat juga diartikan sebagai penurunan nilai mata uang terhadap nilai barang dan jasa secara umum.
2. **Indeks Harga Konsumen (IHK)** adalah Indeks yang menghitung rata-rata perubahan harga dari suatu paket barang dan jasa yang dikonsumsi oleh rumah tangga dalam kurun waktu tertentu.

TECHNICAL NOTES

1. **Inflation** is a sustained increase in the general price level of goods and services in an economy over a period of time. When the inflation rate rises, the price of goods and services in the country increases. The rising prices of goods and services led to a decline in currency values. Thus, inflation may also be interpreted as a decline in the value of the currency against the value of goods and services in general.
2. **Consumer Price Index (CPI)** is an index which calculates average price changes of a commodity package consisting of goods and services that people consumes in a certain period of time.

ULASAN

Inflasi terbesar yang terjadi selama tahun 2019 di Kota Dumai adalah pada bulan Mei yaitu sebesar 1,05 persen, yang mana kelompok bahan makanan memberikan kontribusi terbesar terjadinya inflasi pada bulan tersebut. Sementara pada Januari, Februari, Agustus, September dan November 2019 terjadi deflasi, yang berarti bahwa di Kota Dumai pada bulan-bulan tersebut umumnya terjadi penurunan harga barang/jasa konsumen, yang mana kelompok bahan makanan memberikan andil terbesar pada penurunan harga tersebut. Deflasi terbesar selama tahun 2019 terjadi pada bulan September yaitu sebesar 0,79 persen.

Untuk melihat harga rata-rata beberapa komoditas bahan pokok di Pasar Kota Dumai selama tahun 2019 setiap bulannya dapat dilihat pada tabel 10.1.4.

DESCRIPTION

In Dumai municipality, during 2019, the highest inflation was in May by 1.50 percent in which group of food stuff that took the most proportion of inflation in related month. While in January, February, August, September and November 2019, the deflation was occurred which means consumer prices of goods and services in Dumai Municipality decreased slightly, in which group of food stuff took the most proportion of deflation in related month. The highest deflation during 2019 was in September by 0.79 percent.

To get some information about average prices of commodities in some traditional markets in Dumai Municipality during 2019 can be seen in table 10.1.4.

10.1 HARGA-HARGA PRICES

Tabel 10.1.1 **Tingkat Inflasi Bulanan Kota Dumai, 2015-2019**
Table 10.1.1 **Inflation Rate by Monthly of Dumai Municipality, 2015-2019**

Bulan Month	Tahun/Year				
	2015	2016	2017	2018	2019
(1)	(2)	(3)	(4)	(5)	(6)
Januari/January	-0,33	0,65	1,58	0,36	-0,04
Februari/February	-0,68	0,32	1,12	-0,24	-0,32
Maret/March	0,13	0,23	-0,19	0,05	0,07
April/April	0,38	-0,64	-0,21	0,14	0,35
Mei/May	0,98	0,06	0,11	0,16	1,05
Juni/June	0,59	0,79	0,90	0,65	0,80
Juli/July	0,78	0,46	0,05	-0,10	0,41
Agustus/August	0,55	0,05	0,14	-0,34	-0,25
September/September	-0,23	0,64	0,05	-0,26	-0,79
Oktober/October	0,11	0,47	0,08	0,50	0,05
November/November	-0,02	0,82	0,62	0,70	-0,12
Desember/December	0,39	0,07	0,53	0,22	0,07

Sumber/Source: BPS Kota Dumai Melalui Survei Harga Konsumen / BPS-Statistics of Dumai Municipality Through Consumer Price Survey

Tabel
Table 10.1.2**Tingkat Inflasi di Kota Dumai menurut Kelompok
Pengeluaran (Tahun Dasar 2012 = 100), 2019 (%)**
**Inflation Rate in Dumai by Expenditure Group (Base Year
2012 = 100), 2019 (%)**

Bulan Month	Kelompok Pengeluaran Expenditure Group			
	Bahan Makanan Food Stuff	Makanan Jadi, Minuman, Rokok & Tembakau Prepared Food, Beverage, Cigarette & Tobacco	Perumahan, Air, listrik, Gas dan Bahan Bakar Housing, Water, Electricity, Gas and Fuel	Sandang Clothing
(1)	(2)	(3)	(4)	(5)
Januari/January	-0,12	0,02	0,01	0,08
Februari/February	-2,45	1,48	-0,09	0,01
Maret/March	0,34	0,03	-0,18	0,12
April/April	1,22	0,01	-0,19	0,68
Mei/May	3,02	0,43	0,02	1,80
Juni/June	2,21	0,68	-0,02	0,18
Juli/July	1,17	0,30	0,03	0,55
Agustus/August	-1,53	-0,01	-0,05	0,52
September/September	-3,21	0,05	0,02	0,20
Oktober/October	-0,18	0,01	0,02	0,13
November/November	-0,64	0,07	-0,02	0,07
Desember/December	-0,04	0,20	0,08	0,06

Lanjutan Tabel/*Continued Table* 10.1.2

Bulan <i>Month</i>	Kelompok Pengeluaran <i>Expenditure Group</i>			
	Kesehatan <i>Medical Care</i>	Pendidikan, Rekreasi & Olah Raga <i>Education, Recreation & Sports</i>	Transportasi, Komunikasi dan Jasa Keuangan <i>Transportation, Communication & Financial Service</i>	Umum <i>General</i>
(1)	(6)	(7)	(8)	(9)
Januari/ <i>January</i>	0,08	0,06	-0,18	-0,04
Februari/ <i>February</i>	0,30	0,04	0,04	-0,32
Maret/ <i>March</i>	0,00	0,07	0,06	0,07
April/ <i>April</i>	0,02	0,27	0,11	0,35
Mei/ <i>May</i>	0,25	0,00	0,40	1,05
Juni/ <i>June</i>	0,10	0,07	0,42	0,80
Juli/ <i>July</i>	0,05	0,01	-0,02	0,41
Agustus/ <i>August</i>	0,13	1,96	0,08	-0,25
September/ <i>September</i>	0,12	0,23	-0,04	-0,79
Oktober/ <i>October</i>	0,01	0,00	0,50	0,05
November/ <i>November</i>	0,00	0,02	0,18	-0,12
Desember/ <i>December</i>	0,00	0,00	0,13	0,07

Sumber/*Source*: BPS Kota Dumai Melalui Survei Harga Konsumen / *BPS-Statistics of Dumai Municipality Through Consumer Price Survey*

Tabel
Table 10.1.3

Perkembangan Indeks Harga Konsumen di Dumai
Kelompok Pengeluaran (Tahun Dasar 2012=100), 2019
 (%)
Consumer Price Indexes in Dumai by Expenditure Group
(Base Year 2012=100), 2019 (%)

Bulan Month	Kelompok Pengeluaran Expenditure Group			
	Bahan Makanan Food Stuff	Makanan Jadi, Minuman, Rokok & Tembakau Prepared Food, Beverage, Cigarette & Tobacco	Perumahan, Air, listrik, Gas dan Bahan Bakar Housing, Water, Electricity, Gas and Fuel	Sandang Clothing
(1)	(2)	(3)	(4)	(5)
Januari/January	140,38	148,24	133,75	132,22
Februari/February	136,94	150,43	133,63	132,23
Maret/March	137,40	150,47	133,39	132,39
April/April	139,07	150,48	133,13	133,29
Mei/May	143,27	151,12	133,16	135,69
Juni/June	146,43	152,15	133,13	135,94
Juli/July	139,50	147,84	131,88	130,99
Agustus/August	145,88	152,59	133,10	137,40
September/September	141,20	152,67	133,13	137,67
Oktober/October	140,95	152,68	133,16	137,85
November/November	140,05	152,79	133,14	137,95
Desember/December	140,00	153,10	133,24	138,03

Lanjutan Tabel/*Continued Table* 10.1.3

Bulan <i>Month</i>	Kelompok Pengeluaran <i>Expenditure Group</i>			
	Kesehatan <i>Medical Care</i>	Pendidikan, Rekreasi & Olah Raga <i>Education, Recreation & Sports</i>	Transportasi, Komunikasi dan Jasa Keuangan <i>Transportation, Communication & Financial Service</i>	Umum <i>General</i>
(1)	(6)	(7)	(8)	(9)
Januari/ <i>January</i>	128,74	120,68	129,29	136,25
Februari/ <i>February</i>	129,13	120,73	129,34	135,82
Maret/ <i>March</i>	129,13	120,82	129,42	135,92
April/ <i>April</i>	129,16	121,15	129,56	136,39
Mei/ <i>May</i>	129,48	121,15	130,08	137,82
Juni/ <i>June</i>	129,61	121,24	130,63	138,92
Juli/ <i>July</i>	127,74	120,31	128,07	135,19
Agustus/ <i>August</i>	129,84	123,63	130,71	139,14
September/ <i>September</i>	129,99	123,91	130,66	138,04
Oktober/ <i>October</i>	130,00	123,91	131,31	138,11
November/ <i>November</i>	130,00	123,93	131,54	137,95
Desember/ <i>December</i>	130,00	123,93	131,71	138,05

Sumber/*Source*: BPS Kota Dumai Melalui Survei Harga Konsumen/ *BPS-Statistics of Dumai Municipality Through Consumer Price Survey*

Tabel
Table 10.1.4**Harga Rata-Rata Beberapa Komoditas Bahan Pokok di
Pasar Kota Dumai menurut Jenis Barang, 2019**
*Average Retail Price of Essential Commodities in Dumai
Municipality by Kind of Goods, 2019*

Bulan Month	Jenis Barang Types of Good			
	Beras ¹⁾ Rice	Ikan Asin Teri No. 2 Salted Fish	Minyak Goreng Curah Cooking Oil	Gula Pasir Sugar Cane
(1)	(2)	(3)	(4)	(5)
Januari/January	13 228,91	110 416,67	11 192,51	12 053,69
Februari/February	13 228,91	111 666,67	11 147,98	12 150,00
Maret/March	13 228,91	111 944,50	11 167,08	12 298,17
April/April	13 160,36	110 833,17	11 167,08	12 325,89
Mei/May	13 109,28	110 833,17	11 192,49	12 501,89
Juni/June	13 104,15	110 416,58	11 326,08	12 544,44
Juli/July	13 096,74	110 416,67	11 145,54	12 549,08
Agustus/August	13 030,74	111 666,67	10 917,07	12 512,08
September/September	12 981,53	111 944,50	10 935,24	12 502,81
Oktober/October	12 945,60	110 833,17	11 018,31	12 523,17
November/November	12 950,04	110 833,17	11 261,91	12 548,11
Desember/December	12 950,04	110 416,58	11 990,09	12 582,39

Lanjutan Tabel/*Continued Table* 10.1.4

Bulan Month	Jenis Barang Types of Good			
	Garam Hancur Kasar Salt	Bawang Merah Shallot	Tepung Terigu Wheat Flour	Daging Sapi Beef
(1)	(6)	(7)	(8)	(9)
Januari/ <i>January</i>	2 812,50	31 156,25	9 988,92	121 249,88
Februari/ <i>February</i>	2 812,50	28 593,75	10 027,19	121 666,50
Maret/ <i>March</i>	2 791,63	33 906,25	10 105,67	121 666,50
April/ <i>April</i>	2 791,63	37 406,25	10 049,42	121 666,50
Mei/ <i>May</i>	2 791,63	35 312,50	9 967,75	125 416,63
Juni/ <i>June</i>	2 791,63	35 500,00	10 030,67	127 499,88
Juli/ <i>July</i>	2 791,63	33 625,00	10 030,67	123 333,00
Agustus/ <i>August</i>	2 791,63	27 500,00	9 975,00	122 499,75
September/ <i>September</i>	2 773,44	21 750,00	9 947,17	120 416,63
Oktober/ <i>October</i>	2 765,63	24 625,00	9 947,17	121 666,50
November/ <i>November</i>	2 692,75	30 687,50	9 947,17	39 500,00
Desember/ <i>December</i>	2 635,50	33 062,50	9 933,33	41 250,00

Lanjutan Tabel/*Continued Table* 10.1.4

Bulan Month	Jenis Barang Types of Good			
	Daging Ayam Ras Broiler Meat	Telur Ayam Ras Egg	Ikan Kembung Mackerel	Cabai Merah ¹⁾ Chili
(1)	(10)	(11)	(12)	(13)
Januari/January	40 500,13	1 437,83	43 770,81	25 873,55
Februari/February	36 541,75	1 331,92	40 937,50	20 617,26
Maret/March	36 291,63	1 236,08	43 416,69	25 166,75
April/April	37 208,38	1 259,75	40 145,88	33 083,25
Mei/May	38 833,25	1 322,96	38 270,88	43 250,00
Juni/June	39 916,63	1 329,88	37 666,63	35 250,00
Juli/July	40 458,25	1 429,88	36 229,13	37 125,00
Agustus/August	35 666,75	1 386,08	36 187,50	31 250,00
September/September	36 166,75	1 257,63	36 416,69	22 000,00
Oktober/October	39 791,63	1 236,08	37 000,00	23 687,50
November/November	38 375,00	1 307,63	38 416,63	31 187,50
Desember/December	38 375,00	1 488,21	38 208,38	33 375,00

Catatan/Note : ¹⁾ Tertimbang/weighted

Sumber/Source: BPS Kota Dumai Melalui Survei Harga Konsumen/ BPS-Statistics of Dumai Municipality Through Consumer Price Survey

Tabel
Table 10.1.5

**Perkembangan Harga Eceran Beberapa Komoditas Bahan
Bangunan di Kota Dumai menurut Jenis Barang, 2019**
*Trend of Retail Price of Construction Material in Dumai
Municipality by kind of Goods, 2019*

Bulan Month	Jenis Barang Types of Good			
	Pasir Pasang Sand (M3)	Semen Cement (Zak=50 kg)	Batu Bata Kecil Brick Small Size (Biji)	Batu Bata Besar Brick Press Size (Biji)
(1)	(2)	(3)	(4)	(5)
Januari/January	345 000,00	56 611,17	600,00	750,00
Februari/February	345 000,00	56 611,17	600,00	750,00
Maret/March	345 000,00	56 611,17	600,00	750,00
April/April	345 000,00	56 694,50	600,00	750,00
Mei/May	345 000,00	56 944,50	600,00	750,00
Juni/June	345 000,00	56 944,50	600,00	750,00
Juli/July	345 000,00	56 944,50	600,00	750,00
Agustus/August	345 000,00	56 861,25	600,00	750,00
September/September	345 000,00	57 291,67	600,00	750,00
Oktober/October	345 000,00	57 416,67	600,00	750,00
November/November	345 000,00	57 416,67	600,00	750,00
Desember/December	345 000,00	57 416,67	600,00	750,00

Lanjutan Tabel/Continued Table 10.1.5

Bulan Month	Jenis Barang Types of Good			
	Papan Campuran Meranti Wood (Lembar)	Keramik Ceramic (M ² = 40 x 40 cm)	Besi Beton Concrete Steel (Batang=8 mm)	Kayu Lapis Plywood (Batang=6 mm)
(1)	(6)	(7)	(8)	(9)
Januari/January	63 750,00	65 000,00	43 667,00	97 333,00
Februari/February	63 750,00	65 000,00	43 833,00	97 333,00
Maret/March	63 750,00	65 000,00	43 833,00	97 333,00
April/April	63 750,00	65 000,00	43 500,00	96 000,00
Mei/May	63 750,00	65 000,00	43 500,00	96 000,00
Juni/June	63 750,00	65 000,00	43 500,00	96 000,00
Juli/July	63 750,00	65 000,00	43 500,00	96 000,00
Agustus/August	63 750,00	65 000,00	42 667,00	96 000,00
September/September	63 750,00	65 000,00	42 833,00	96 000,00
Oktober/October	63 750,00	64 000,00	42 667,00	96 000,00
November/November	63 750,00	64 000,00	41 667,00	94 333,00
Desember/December	63 750,00	64 000,00	41 167,00	93 333,00

Lanjutan Tabel/*Continued Table* 10.1.5

Bulan Month	Jenis Barang Types of Good		
	Kayu Balok /Kasau 5x5 Log (Batang)	Cat Tembok 5 Kg Wall Paint 5 Kg (Kaleng)	Seng Gelombang Waved Zinc (Lembar)
(1)	(10)	(11)	(12)
Januari/January	40 000,00	70 000,00	54 500,00
Februari/February	40 000,00	70 000,00	55 500,00
Maret/March	40 000,00	70 000,00	55 000,00
April/April	40 000,00	70 000,00	53 187,50
Mei/May	40 000,00	70 000,00	53 187,50
Juni/June	40 000,00	70 000,00	53 187,50
Juli/July	40 000,00	70 000,00	53 187,50
Agustus/August	40 000,00	70 000,00	52 062,50
September/September	40 000,00	70 000,00	52 750,00
Oktober/October	41 667,00	70 000,00	52 062,50
November/November	41 667,00	74 000,00	52 062,50
Desember/December	41 667,00	74 000,00	51 187,50

Sumber/Source: BPS Kota Dumai Melalui Survei Harga Konsumen/ BPS-Statistics of Dumai Municipality Through Consumer Price Survey

#11

Pendapatan Regional *Regional Income*

- Infografis Kota Dumai
[Dumai Municipality Infographic]
- Kota Dumai dalam Angka 2020
[Dumai Municipality in Figures 2020]

**Pertumbuhan Ekonomi
Kota Dumai Tahun 2019
adalah 5,61%**

*(The real economic growth of
Dumai Municipality in 2019
was 5.61%)*




**Indeks Implisit PDRB di Kota Dumai
Tahun 2019 adalah 145,58 (terjadi kenaikan
harga produsen barang dan jasa di
Kota Dumai sebesar 45,58% terhadap harga
produsen barang dan jasa pada tahun 2010)**

*(GDRP implicit index of Dumai Municipality in 2019
was 145.58 (means producer price of goods and
services increase by 45.58% of producer price
of goods and services in 2010))*

**Distribusi Persentase PDRB
di Kota Dumai Tahun 2019 Didominasi
oleh Sektor Industri Pengolahan
sebesar 57,74%**

*(Percentage Distribution of GRDP
in Dumai Municipality 2019
was dominated by Manufacturing Sector
(57.74%))*



PENJELASAN TEKNIS

1. **Produk Domestik Regional Bruto (PDRB)** pada tingkat regional menggambarkan kemampuan suatu wilayah untuk menciptakan nilai tambah pada suatu waktu tertentu. Untuk menyusun PDRB digunakan dua pendekatan, yaitu lapangan usaha dan pengeluaran. Keduanya menyajikan komposisi data nilai tambah dirinci menurut sumber kegiatan ekonomi (lapangan usaha) dan menurut komponen penggunaannya. PDB maupun PDRB dari sisi lapangan usaha merupakan penjumlahan seluruh komponen nilai tambah bruto yang mampu diciptakan oleh sektor-sektor ekonomi atas berbagai aktivitas produksinya.
2. PDRB menurut lapangan usaha mengalami perubahan klasifikasi dari 9 lapangan usaha menjadi 17 lapangan usaha. PDRB menurut lapangan usaha dirinci menurut total nilai tambah dari seluruh sektor ekonomi yang mencakup lapangan usaha Pertanian, Kehutanan, dan Perikanan; Pertambangan dan Penggalian; Industri Pengolahan; Pengadaan Listrik dan Gas; Pengadaan Air, Pengelolaan Sampah, Limbah dan Daur Ulang; Konstruksi; Perdagangan Besar dan Eceran, Reparasi Mobil dan Sepeda Motor; Transportasi dan Pergudangan; Penyediaan Akomodasi dan

TECHNICAL NOTES

1. **Gross Domestic Product at the national level and Gross Regional Domestic Product (GRDP)** at the regional level (provinces/regencies/municipalities) are the basic measure of the value added arising from economic activity. To compile these statistics, two approaches have been used, i.e. "production approach" and "expenditure approach". The first approach is to measure value added produced by various kinds of economic activities, while the second approach is to measure final uses of the country's output. In other words, GDP/GRDP is the sum of total value added produced by all economic industries (activities) and the way of using it.
2. GRDP by industry classification changes from 9 sectors to 17 industries. GRDP by industry is classified by types of economic activities such as Agriculture, Forestry and Fishing; Mining and Quarrying; Manufacturing; Electricity and Gas; Water Supply, Sewerage, Waste Management and Remediation Activities; Construction; Wholesale and Retail Trade, Repair of Motor Vehicles and Motorcycles; Transportation and Storage; Accommodation and Food Service Activities; Information and Communication; Financial and Insurance Activities; Real Estate Activities; Business Activities;

Makan Minum; Informasi dan Komunikasi; Jasa Keuangan dan Asuransi; Real Estat; Jasa Perusahaan; Administrasi Pemerintahan, Pertahanan dan Jaminan Sosial Wajib; Jasa Pendidikan; Jasa Kesehatan dan Kegiatan Sosial; dan Jasa lainnya.

3. Produk Domestik Regional Bruto maupun agregat turunannya disajikan dalam 2 (dua) versi penilaian, yaitu atas dasar "harga berlaku" dan atas dasar "harga konstan". Disebut sebagai harga berlaku karena seluruh agregat dinilai dengan menggunakan harga pada tahun berjalan, sedangkan harga konstan penilaiannya didasarkan kepada harga satu tahun dasar tertentu, dalam publikasi ini digunakan harga tahun 2010.
4. **Indeks implisit** adalah suatu indeks yang menunjukkan tingkat perkembangan harga di tingkat produsen (producer price index). Indeks implisit digunakan untuk mengetahui adanya perubahan harga produsen dari barang dan jasa secara keseluruhan yang lebih dikenal dengan tingkat inflasi di sisi produsen.

Public Administration, Defence and Compulsory Social Security; Education; Human Health and Social Work Activities; and Other Service Activities.

3. *GRDP and its aggregations are presented in two forms: at current market prices and at constant base year market prices. In presenting current market prices, all aggregates are valued at current market prices, while base year constant market prices are shown by valuing all aggregates at fixed base year prices. Year of 2010 is used as the base year in this publication.*
4. **Implicit index** *is an index that shows producer price development. It is used to comprehend that there is change of poduser price in most of goods and service and it is also well known as inflation rate in producer's side.*

ULASAN

Produk Domestik Regional Bruto (PDRB) disajikan menurut harga konstan dan harga berlaku. Berdasarkan data PDRB atas dasar harga konstan dapat dihitung pertumbuhan ekonomi yang menggambarkan pertambahan riil kemampuan ekonomi suatu wilayah. Adapun dengan PDRB atas dasar harga berlaku dapat dilihat struktur ekonomi yang menggambarkan andil masing-masing sektor.

Bila kita lihat angka PDRB tahun 2018–2019 atas dasar harga berlaku menurut lapangan usaha terjadi kenaikan dari 33.092.965,7 juta rupiah pada tahun 2018 meningkat menjadi 36.192.405,0 juta rupiah di tahun 2019. Sedangkan PDRB atas dasar harga konstan 2010 menurut lapangan usaha tercatat 23.540.404,6 juta rupiah pada tahun 2018 meningkat menjadi 24.860.692,7 juta rupiah pada tahun 2019. Yang berarti besarnya pertumbuhan ekonomi Kota Dumai pada tahun 2019 sebesar 5,61 persen.

Indeks implisit di Kota Dumai pada tahun 2019 sebesar 145,58 yang artinya bahwa terjadi kenaikan harga produsen barang dan jasa di Kota Dumai sebesar 45,58 persen terhadap harga produsen barang dan jasa pada tahun 2010. Selanjutnya laju indeks implisit pada tahun 2019 sebesar 3,56 persen yang menunjukkan bahwa terjadi kenaikan harga barang dan jasa di sisi produsen sebesar 3,56 persen terhadap harga barang dan jasa di sisi produsen tahun sebelumnya,

DESCRIPTION

Gross Regional Domestic Product (GDRP) is presented in two forms, at constant price and at current market price. GDRP at constant price is used to get economic growth that indicates rate of adding size of economic. Meanwhile, GDRP at current price describes economic structure that explains share of each economic sector.

If we observe the figures of Gross Regional Domestic Products at current Market Prices by Industry, there was a significant increase in Dumai's GRDP from 33,092,965.7 million rupiahs in 2018 to 36,192,405.0 million rupiahs in 2019. Whereas GRDP at constant 2010 market prices by Industry also increased significantly from 23,540,404.6 million rupiahs in 2018 to 24,860,692.7 million in 2019. From above description, it means that in 2019 the real economic growth of Dumai Municipality was 5.61 percent.

Implicit index of Dumai Municipality in 2019 was 145.58. It means that there was a producer price increase in goods and services by 45.58 percent of producer price of goods and services in 2010. Furthermore, implicit growth rate in 2019 was 3.56 percent, it means that there was a producer price increase by 3.56 percent of the one in previous year, in which electricity and gas took most proportion of it by 5.36 percent.

dimana sektor pengadaan listrik dan gas memberikan kontribusi terbanyak sebesar 5,36 persen.

<https://dumaikota.bps.go.id>

11.1 PRODUK DOMESTIK REGIONAL BRUTO MENURUT LAPANGAN USAHA

GROSS REGIONAL DOMESTIC PRODUCT BY INDUSTRY

Tabel 11.1.1 **Produk Domestik Regional Bruto Atas Dasar Harga Berlaku Menurut Lapangan Usaha di Kota Dumai (miliar rupiah), 2015–2019**
Gross Regional Domestic Product at Current Market Prices by Industry in Dumai Municipality (billion rupiahs), 2015–2019

Lapangan Usaha/Industry	2015	2016	2017	2018*	2019**
(1)	(2)	(3)	(4)	(5)	(6)
A Pertanian, Kehutanan, dan Perikanan/ <i>Agriculture, Forestry, and Fishing</i>	1 551,17	1 687,64	1 806,63	1 877,80	1 929,05
B Pertambangan dan Penggalian/ <i>Mining and Quarrying</i>	120,47	121,86	116,79	120,20	128,33
C Industri Pengolahan/ <i>Manufacturing</i>	13 544,27	15 088,11	16 611,66	18 671,09	20 899,25
D Pengadaan Listrik dan Gas/ <i>Electricity and Gas</i>	18,03	24,52	27,10	28,10	31,77
E Pengadaan Air; Pengelolaan Sampah, Limbah, dan Daur Ulang/ <i>Water Supply; Sewerage, Waste Management, and Remediation Activities</i>	4,04	4,29	4,74	4,88	5,33
F Konstruksi/ <i>Construction</i>	2 869,88	3 214,66	3 533,02	3 786,76	4 049,17
G Perdagangan Besar dan Eceran; Reparasi Mobil dan Sepeda Motor/ <i>Wholesale and Retail Trade; Repair of Motor Vehicles and Motorcycles</i>	4 691,52	5 000,29	5 250,80	5 416,76	5 743,14
H Transportasi dan Pergudangan/ <i>Transportation and Storage</i>	807,76	862,15	918,54	973,96	1 055,84
I Penyediaan Akomodasi dan Makan Minum/ <i>Accommodation and Food Service Activities</i>	235,07	260,52	280,82	303,92	320,06

Lanjutan Tabel/*Continued Table* 11.1.1

Lapangan Usaha/ <i>Industry</i>		2015	2016	2017	2018*	2019**
(1)		(2)	(3)	(4)	(5)	(6)
J	Informasi dan Komunikasi/ <i>Information and Communication</i>	270,71	294,25	333,68	380,26	418,39
K	Jasa Keuangan dan Asuransi/ <i>Financial and Insurance Activities</i>	355,03	367,27	375,46	390,06	397,21
L	Real Estat/ <i>Real Estate Activities</i>	127,22	134,71	143,28	153,25	162,04
M,N	Jasa Perusahaan/ <i>Business Activities</i>	1,42	1,55	1,66	1,84	2,06
O	Administrasi Pemerintahan, Pertahanan, dan Jaminan Sosial Wajib/ <i>Public Administration and Defence; Compulsory Social Security</i>	524,62	541,62	553,24	568,68	587,76
P	Jasa Pendidikan/ <i>Education</i>	142,98	149,35	155,05	161,94	177,13
Q	Jasa Kesehatan dan Kegiatan Sosial/ <i>Human Health and Social Work Activities</i>	46,88	49,79	53,47	56,82	65,84
R,S,T,U	Jasa Lainnya/ <i>Other Services Activities</i>	142,50	159,68	176,90	196,64	220,03
Produk Domestik Bruto/<i>Gross Domestic Product</i>		25 453,57	27 962,26	30 342,84	33 092,97	36 192,40

Catatan/*Note*: *Sementara / Temporary, **Sangat Sementara / Very Temporary

Sumber/*Source*: Publikasi PDRB Kota Dumai Menurut Lapangan Usaha 2015-2019 / Publication of GRDP of Dumai Municipality by Industry 2015-2019

Tabel
Table 11.1.2

Produk Domestik Regional Bruto Atas Dasar Harga Konstan 2010 Menurut Lapangan Usaha di Kota Dumai (miliar rupiah), 2015–2019
Gross Regional Domestic Product at 2010 Constant Market Prices by Industry in Dumai Municipality (billion rupiahs), 2015–2019

	Lapangan Usaha/Industry	2015	2016	2017	2018*	2019**
	(1)	(2)	(3)	(4)	(5)	(6)
A	Pertanian, Kehutanan, dan Perikanan/ <i>Agriculture, Forestry, and Fishing</i>	1 139,16	1 152,20	1 190,35	1 223,87	1 248,63
B	Pertambangan dan Penggalian/ <i>Mining and Quarrying</i>	87,42	83,89	79,73	76,75	78,51
C	Industri Pengolahan/ <i>Manufacturing</i>	11 382,36	12 032,42	12 654,79	13 605,18	14 581,00
D	Pengadaan Listrik dan Gas/ <i>Electricity and Gas</i>	14,48	17,11	17,29	17,84	19,14
E	Pengadaan Air; Pengelolaan Sampah, Limbah, dan Daur Ulang/ <i>Water Supply; Sewerage, Waste Management, and Remediation Activities</i>	3,52	3,52	3,68	3,72	3,95
F	Konstruksi/ <i>Construction</i>	2 119,78	2 184,09	2 300,70	2 360,06	2 458,03
G	Perdagangan Besar dan Eceran; Reparasi Mobil dan Sepeda Motor/ <i>Wholesale and Retail Trade; Repair of Motor Vehicles and Motorcycles</i>	3 776,04	3 857,61	3 967,11	4 044,03	4 162,14
H	Transportasi dan Pergudangan/ <i>Transportation and Storage</i>	602,75	620,94	650,89	675,91	712,12
I	Penyediaan Akomodasi dan Makan Minum/ <i>Accommodation and Food Service Activities</i>	150,19	154,07	163,77	174,41	181,12

Lanjutan Tabel/*Continued Table* 11.1.2

Lapangan Usaha/ <i>Industry</i>		2015	2016	2017	2018*	2019**
(1)		(2)	(3)	(4)	(5)	(6)
J	Informasi dan Komunikasi/ <i>Information and Communication</i>	245,70	255,85	271,85	287,48	308,20
K	Jasa Keuangan dan Asuransi/ <i>Financial and Insurance Activities</i>	265,54	266,88	264,91	270,44	270,76
L	Real Estat/ <i>Real Estate Activities</i>	94,77	96,11	99,41	103,27	108,79
M,N	Jasa Perusahaan/ <i>Business Activities</i>	1,03	1,07	1,14	1,25	1,34
O	Administrasi Pemerintahan, Pertahanan, dan Jaminan Sosial Wajib/ <i>Public Administration and Defence; Compulsory Social Security</i>	429,99	430,68	431,15	432,38	442,43
P	Jasa Pendidikan/ <i>Education</i>	94,63	95,15	97,72	101,57	107,28
Q	Jasa Kesehatan dan Kegiatan Sosial/ <i>Human Health and Social Work Activities</i>	32,31	32,59	34,38	36,29	40,22
R,S,T,U	Jasa Lainnya/ <i>Other Services Activities</i>	102,02	107,39	115,97	125,95	137,02
Produk Domestik Bruto/<i>Gross Domestic Product</i>		20 541,69	21 391,57	22 344,83	23 540,40	24 860,69

Catatan/*Note*: *Sementara / *Temporary*, **Sangat Sementara / *Very Temporary*

Sumber/*Source*: Publikasi PDRB Kota Dumai Menurut Lapangan Usaha 2015-2019 / *Publication of GRDP of Dumai Municipality by Industry 2015-2019*

Tabel
Table 11.1.3

Distribusi Persentase Produk Domestik Regional Bruto Atas Dasar Harga Berlaku Menurut Lapangan Usaha di Kota Dumai (persen), 2015–2019
Percentage Distribution of Gross Regional Domestic Product at Current Market Prices by Industry in Kota Dumai (percent), 2015–2019

Lapangan Usaha/Industry	2015	2016	2017	2018*	2019**
(1)	(2)	(3)	(4)	(5)	(6)
A Pertanian, Kehutanan, dan Perikanan/ <i>Agriculture, Forestry, and Fishing</i>	6,09	6,04	5,95	5,67	5,33
B Pertambangan dan Penggalian/ <i>Mining and Quarrying</i>	0,47	0,44	0,38	0,36	0,35
C Industri Pengolahan/ <i>Manufacturing</i>	53,21	53,96	54,75	56,42	57,74
D Pengadaan Listrik dan Gas/ <i>Electricity and Gas</i>	0,07	0,09	0,09	0,08	0,09
E Pengadaan Air; Pengelolaan Sampah, Limbah, dan Daur Ulang/ <i>Water Supply; Sewerage, Waste Management, and Remediation Activities</i>	0,02	0,02	0,02	0,01	0,01
F Konstruksi/ <i>Construction</i>	11,27	11,50	11,64	11,44	11,19
G Perdagangan Besar dan Eceran; Reparasi Mobil dan Sepeda Motor/ <i>Wholesale and Retail Trade; Repair of Motor Vehicles and Motorcycles</i>	18,43	17,88	17,30	16,37	15,87
H Transportasi dan Pergudangan/ <i>Transportation and Storage</i>	3,17	3,08	3,03	2,94	2,92
I Penyediaan Akomodasi dan Makan Minum/ <i>Accommodation and Food Service Activities</i>	0,92	0,93	0,93	0,92	0,88

Lanjutan Tabel/*Continued Table* 11.1.3

	Lapangan Usaha/Industry	2015	2016	2017	2018*	2019**
	(1)	(2)	(3)	(4)	(5)	(6)
J	Informasi dan Komunikasi/ <i>Information and Communication</i>	1,06	1,05	1,10	1,15	1,16
K	Jasa Keuangan dan Asuransi/ <i>Financial and Insurance Activities</i>	1,39	1,31	1,24	1,18	1,10
L	Real Estat/ <i>Real Estate Activities</i>	0,50	0,48	0,47	0,46	0,45
M,N	Jasa Perusahaan/ <i>Business Activities</i>	0,01	0,01	0,01	0,01	0,01
O	Administrasi Pemerintahan, Pertahanan, dan Jaminan Sosial Wajib/ <i>Public Administration and Defence; Compulsory Social Security</i>	2,06	1,94	1,82	1,72	1,62
P	Jasa Pendidikan/ <i>Education</i>	0,56	0,53	0,51	0,49	0,49
Q	Jasa Kesehatan dan Kegiatan Sosial/ <i>Human Health and Social Work Activities</i>	0,18	0,18	0,18	0,17	0,18
R,S,T,U	Jasa Lainnya/ <i>Other Services Activities</i>	0,56	0,57	0,58	0,59	0,61
	Produk Domestik Bruto/<i>Gross Domestic Product</i>	100,00	100,00	100,00	100,00	100,00

Catatan/*Note*: *Sementara / Temporary, **Sangat Sementara / Very Temporary

Sumber/*Source*: Publikasi PDRB Kota Dumai Menurut Lapangan Usaha 2015-2019 / Publication of GRDP of Dumai Municipality by Industry 2015-2019

Tabel 11.1.4 Laju Pertumbuhan Produk Domestik Regional Bruto Atas Dasar Harga Konstan 2010 Menurut Lapangan Usaha di Kota Dumai (persen), 2015–2019
Growth Rate of Gross Regional Domestic Product at 2010 Constant Market Prices by Industry in Dumai Municipality (percent), 2015–2019

Lapangan Usaha/Industry	2015	2016	2017	2018*	2019**
(1)	(2)	(3)	(4)	(5)	(6)
A Pertanian, Kehutanan, dan Perikanan/ <i>Agriculture, Forestry, and Fishing</i>	0,10	1,14	3,31	2,82	2,02
B Pertambangan dan Penggalian/ <i>Mining and Quarrying</i>	0,19	-4,04	-4,95	-3,74	2,29
C Industri Pengolahan/ <i>Manufacturing</i>	2,92	5,71	5,17	7,51	7,17
D Pengadaan Listrik dan Gas/ <i>Electricity and Gas</i>	9,75	18,12	1,04	3,21	7,29
E Pengadaan Air; Pengelolaan Sampah, Limbah, dan Daur Ulang/ <i>Water Supply; Sewerage, Waste Management, and Remediation Activities</i>	2,76	-0,16	4,60	1,13	6,24
F Konstruksi/ <i>Construction</i>	1,85	3,03	5,34	2,58	4,15
G Perdagangan Besar dan Eceran; Reparasi Mobil dan Sepeda Motor/ <i>Wholesale and Retail Trade; Repair of Motor Vehicles and Motorcycles</i>	0,13	2,16	2,84	1,94	2,92
H Transportasi dan Pergudangan/ <i>Transportation and Storage</i>	2,02	3,02	4,82	3,84	5,36
I Penyediaan Akomodasi dan Makan Minum/ <i>Accommodation and Food Service Activities</i>	2,35	2,58	6,30	6,50	3,85

Lanjutan Tabel/*Continued Table* 11.1.4

Lapangan Usaha/ <i>Industry</i>		2015	2016	2017	2018*	2019**
(1)		(2)	(3)	(4)	(5)	(6)
J	Informasi dan Komunikasi/ <i>Information and Communication</i>	7,15	4,13	6,25	5,75	7,21
K	Jasa Keuangan dan Asuransi/ <i>Financial and Insurance Activities</i>	-6,88	0,51	-0,74	2,09	0,12
L	Real Estat/ <i>Real Estate Activities</i>	5,01	1,41	3,43	3,89	5,34
M,N	Jasa Perusahaan/ <i>Business Activities</i>	7,67	3,61	6,91	9,07	7,74
O	Administrasi Pemerintahan, Pertahanan, dan Jaminan Sosial Wajib/ <i>Public Administration and Defence; Compulsory Social Security</i>	2,02	0,16	0,11	0,28	2,33
P	Jasa Pendidikan/ <i>Education</i>	5,24	0,55	2,70	3,94	5,62
Q	Jasa Kesehatan dan Kegiatan Sosial/ <i>Human Health and Social Work Activities</i>	9,94	0,87	5,49	5,57	10,83
R,S,T,U	Jasa Lainnya/ <i>Other Services Activities</i>	7,81	5,26	7,99	8,61	8,79
Produk Domestik Bruto/<i>Gross Domestic Product</i>		2,03	4,14	4,46	5,35	5,61

Catatan/*Note*: *Sementara / *Temporary*, **Sangat Sementara / *Very Temporary*

Sumber/*Source*: Publikasi PDRB Kota Dumai Menurut Lapangan Usaha 2015-2019 / *Publication of GRDP of Dumai Municipality by Industry 2015-2019*

Tabel 11.1.5 **Indeks Harga Implisit Produk Domestik Regional Bruto Menurut Lapangan Usaha di Kota Dumai (2010=100), 2015–2019**
Implicit Price Index of Gross Regional Domestic Product by Industry in Dumai Municipality (2010=100), 2015–2019

Lapangan Usaha/Industry	2015	2016	2017	2018*	2019**
(1)	(2)	(3)	(4)	(5)	(6)
A Pertanian, Kehutanan, dan Perikanan/ <i>Agriculture, Forestry, and Fishing</i>	136,17	146,47	151,77	153,43	154,49
B Pertambangan dan Penggalian/ <i>Mining and Quarrying</i>	137,81	145,27	146,48	156,62	163,46
C Industri Pengolahan/ <i>Manufacturing</i>	118,99	125,40	131,27	137,24	143,33
D Pengadaan Listrik dan Gas/ <i>Electricity and Gas</i>	124,46	143,34	156,75	157,52	165,96
E Pengadaan Air; Pengelolaan Sampah, Limbah, dan Daur Ulang/ <i>Water Supply; Sewerage, Waste Management, and Remediation Activities</i>	114,78	122,03	128,83	131,02	134,75
F Konstruksi/ <i>Construction</i>	135,39	147,19	153,56	160,45	164,73
G Perdagangan Besar dan Eceran; Reparasi Mobil dan Sepeda Motor/ <i>Wholesale and Retail Trade; Repair of Motor Vehicles and Motorcycles</i>	124,24	129,62	132,36	133,94	137,99
H Transportasi dan Pergudangan/ <i>Transportation and Storage</i>	134,01	138,85	141,12	144,09	148,27
I Penyediaan Akomodasi dan Makan Minum/ <i>Accommodation and Food Service Activities</i>	156,51	169,10	171,47	174,26	176,71

Lanjutan Tabel/*Continued Table* 11.1.5

	Lapangan Usaha/Industry	2015	2016	2017	2018*	2019**
	(1)	(2)	(3)	(4)	(5)	(6)
J	Informasi dan Komunikasi/ <i>Information and Communication</i>	110,18	115,01	122,75	132,27	135,75
K	Jasa Keuangan dan Asuransi/ <i>Financial and Insurance Activities</i>	133,70	137,61	141,73	144,23	146,71
L	Real Estat/ <i>Real Estate Activities</i>	134,23	140,16	144,13	148,39	148,95
M,N	Jasa Perusahaan/ <i>Business Activities</i>	137,49	145,41	145,43	147,95	153,12
O	Administrasi Pemerintahan, Pertahanan, dan Jaminan Sosial Wajib/ <i>Public Administration and Defence; Compulsory Social Security</i>	122,01	125,76	128,32	131,52	132,85
P	Jasa Pendidikan/ <i>Education</i>	151,09	156,95	158,66	159,43	165,11
Q	Jasa Kesehatan dan Kegiatan Sosial/ <i>Human Health and Social Work Activities</i>	145,12	152,79	155,54	156,56	163,71
R,S,T,U	Jasa Lainnya/ <i>Other Services Activities</i>	139,68	148,69	152,54	156,13	160,59
	Produk Domestik Bruto/<i>Gross Domestic Product</i>	123,91	130,72	135,79	140,58	145,58

Catatan/Note: *Sementara / Temporary, **Sangat Sementara / Very Temporary

Sumber/Source: Publikasi PDRB Kota Dumai Menurut Lapangan Usaha 2015-2019 / Publication of GRDP of Dumai Municipality by Industry 2015-2019

Tabel
Table 11.1.6

Laju Implisit Produk Domestik Regional Bruto Menurut Lapangan Usaha di Kota Dumai (persen), 2015–2019
Implicit Growth Rate of Gross Regional Domestic Product by Industry in Dumai Municipality (percent), 2015–2019

Lapangan Usaha/Industry	2015	2016	2017	2018*	2019**
(1)	(2)	(3)	(4)	(5)	(6)
A Pertanian, Kehutanan, dan Perikanan/ <i>Agriculture, Forestry, and Fishing</i>	7,80	7,57	3,62	1,09	0,69
B Pertambangan dan Penggalian/ <i>Mining and Quarrying</i>	10,42	5,42	0,83	6,92	4,37
C Industri Pengolahan/ <i>Manufacturing</i>	5,28	5,38	4,68	4,55	4,44
D Pengadaan Listrik dan Gas/ <i>Electricity and Gas</i>	40,45	15,17	9,36	0,49	5,36
E Pengadaan Air; Pengelolaan Sampah, Limbah, dan Daur Ulang/ <i>Water Supply; Sewerage, Waste Management, and Remediation Activities</i>	7,72	6,32	5,57	1,70	2,84
F Konstruksi/ <i>Construction</i>	9,98	8,72	4,33	4,49	2,67
G Perdagangan Besar dan Eceran; Reparasi Mobil dan Sepeda Motor/ <i>Wholesale and Retail Trade; Repair of Motor Vehicles and Motorcycles</i>	2,10	4,33	2,11	1,20	3,02
H Transportasi dan Pergudangan/ <i>Transportation and Storage</i>	8,89	3,61	1,64	2,11	2,90
I Penyediaan Akomodasi dan Makan Minum/ <i>Accommodation and Food Service Activities</i>	14,62	8,04	1,40	1,63	1,41

Lanjutan Tabel/Continued Table 11.1.6

	Lapangan Usaha/Industry	2015	2016	2017	2018*	2019**
	(1)	(2)	(3)	(4)	(5)	(6)
J	Informasi dan Komunikasi/ <i>Information and Communication</i>	7,51	4,38	6,73	7,76	2,63
K	Jasa Keuangan dan Asuransi/ <i>Financial and Insurance Activities</i>	4,13	2,93	2,99	1,77	1,71
L	Real Estat/ <i>Real Estate Activities</i>	7,09	4,41	2,83	2,96	0,38
M,N	Jasa Perusahaan/ <i>Business Activities</i>	7,70	5,76	0,02	1,73	3,49
O	Administrasi Pemerintahan, Pertahanan, dan Jaminan Sosial Wajib/ <i>Public Administration and Defence; Compulsory Social Security</i>	3,99	3,07	2,04	2,50	1,01
P	Jasa Pendidikan/ <i>Education</i>	10,52	3,88	1,09	0,48	3,56
Q	Jasa Kesehatan dan Kegiatan Sosial/ <i>Human Health and Social Work Activities</i>	12,88	5,29	1,80	0,66	4,57
R,S,T,U	Jasa Lainnya/ <i>Other Services Activities</i>	12,30	6,45	2,59	2,35	2,85
	Produk Domestik Bruto/Gross Domestic Product	5,58	5,49	3,88	3,52	3,56

Catatan/Note: *Sementara / Temporary, **Sangat Sementara / Very Temporary

Sumber/Source: Publikasi PDRB Kota Dumai Menurut Lapangan Usaha 2015-2019 / Publication of GRDP of Dumai Municipality by Industry 2015-2019

11.2 PRODUK DOMESTIK REGIONAL BRUTO MENURUT PENGELUARAN

GROSS REGIONAL DOMESTIC PRODUCT BY EXPENDITURE

Tabel 11.2.1 **Produk Domestik Regional Bruto Atas Dasar Harga Berlaku Menurut Pengeluaran di Kota Dumai (miliar rupiah), 2015–2019**
Gross Regional Domestic Product at Current Prices by Expenditure in Dumai Municipality (billion rupiahs), 2015–2019

Jenis Pengeluaran/ Type of Expenditure		2015	2016	2017	2018*	2019**
(1)		(2)	(3)	(4)	(5)	(6)
1	Pengeluaran Konsumsi Rumah Tangga/ <i>Households Consumption Expenditure</i>	9 329,15	10 026,52	10 683,92	11 406,74	12 087,77
2	Pengeluaran Konsumsi LNPR / <i>NPISHs Consumption Expenditure</i>	116,32	126,45	138,68	151,68	169,38
3	Pengeluaran Konsumsi Pemerintah/ <i>Government Consumption Expenditure</i>	1 664,6	1 912,61	1 996,15	2 064,55	2 280,66
4	Pembentukan Modal Tetap Bruto/ <i>Gross Fixed Capital Formation</i>	12 393,86	13 643,26	14 547,02	15 506,32	16 484,6
5	Perubahan Inventori/ <i>Changes in Inventories</i>	831,62	1 375,91	968,42	924,3	920,61
6	Net Ekspor Barang dan Jasa/ <i>Net Export of Goods and Services</i>	1 095,03	890,66	2 008,64	3 039,39	4 249,38
Produk Domestik Bruto/Gross Domestic Product		25 430,57	27 975,4	30 342,84	33 092,97	36 192,4

Catatan/Note: *Sementara / Temporary, **Sangat Sementara / Very Temporary

Sumber/Source: Publikasi PDRB Kota Dumai Menurut Pengeluaran 2015-2019 / Publication of GRDP of Dumai Municipality by Expenditure 2015-2019

Tabel 11.2.2 **Produk Domestik Regional Bruto Atas Dasar Harga Konstan Menurut Pengeluaran di Kota Dumai (miliar rupiah), 2015–2019**
Gross Regional Domestic Product at Constant Prices by Expenditure in Dumai Municipality (billion rupiahs), 2015–2019

Jenis Pengeluaran/ Type of Expenditure		2015	2016	2017	2018*	2019**
(1)		(2)	(3)	(4)	(5)	(6)
1	Pengeluaran Konsumsi Rumah Tangga / Households Consumption Expenditure	6 571,91	6 856,03	7 119,37	7 392,55	7 616,99
2	Pengeluaran Konsumsi LNPRT / NPISHs Consumption Expenditure	85,76	88,85	92,84	99,29	108,19
3	Pengeluaran Konsumsi Pemerintah / Government Consumption Expenditure	1 410,13	1 422,44	1 429,07	1 435,92	1 465,31
4	Pembentukan Modal Tetap Bruto / Gross Fixed Capital Formation	9 345,38	9 518,7	9 760,67	10 091,35	10 329,08
5	Perubahan Inventori / Changes in Inventories	544,01	569,84	493,68	356,56	399,75
6	Net Ekspor Barang dan Jasa / Net Export of Goods and Services	2 559,3	2 945,14	3 449,2	4 164,74	4 941,37
Produk Domestik Bruto/Gross Domestic Product		20 516,49	21 401,	22 344,83	23 540,4	24 860,69

Catatan/Note: *Sementara / Temporary, **Sangat Sementara / Very Temporary

Sumber/Source: Publikasi PDRB Kota Dumai Menurut Pengeluaran 2015-2019 / Publication of GRDP of Dumai Municipality by Expenditure 2015-2019

Tabel
Table 11.2.3**Distribusi Produk Domestik Regional Bruto Atas Dasar Harga Berlaku Menurut Pengeluaran di Kota Dumai (persen), 2015–2019**
Percentage Distribution of Gross Regional Domestic Product at Current Prices by Expenditure in Dumai Municipality (persen), 2015–2019

Jenis Pengeluaran/ Type of Expenditure		2015	2016	2017	2018*	2019**
(1)		(2)	(3)	(4)	(5)	(6)
1	Pengeluaran Konsumsi Rumah Tangga / Households Consumption Expenditure	36,68	35,84	35,21	34,47	33,40
2	Pengeluaran Konsumsi LNPRT / NPISHs Consumption Expenditure	0,46	0,45	0,46	0,46	0,47
3	Pengeluaran Konsumsi Pemerintah / Government Consumption Expenditure	6,55	6,84	6,58	6,24	6,30
4	Pembentukan Modal Tetap Bruto / Gross Fixed Capital Formation	48,74	48,77	47,94	46,86	45,55
5	Perubahan Inventori / Changes in Inventories	3,27	4,92	3,19	2,79	2,54
6	Net Ekspor Barang dan Jasa / Net Export of Goods and Services	4,31	3,18	6,62	9,18	11,74
Produk Domestik Bruto/Gross Domestic Product		100,00	100,00	100,00	100,00	100,00

Catatan/Note: *Sementara / Temporary, **Sangat Sementara / Very Temporary

Sumber/Source: Publikasi PDRB Kota Dumai Menurut Pengeluaran 2015-2019 / Publication of GRDP of Dumai Municipality by Expenditure 2015-2019

Tabel 11.2.4 **Laju Pertumbuhan Produk Domestik Regional Bruto Atas Dasar Harga Konstan Menurut Pengeluaran di Kota Dumai (persen), 2015–2019**
Growth Rate of Gross Regional Domestic Product at Constant Prices by Expenditure in Dumai Municipality (percent), 2015–2019

Jenis Pengeluaran/ Type of Expenditure		2015	2016	2017	2018*	2019**
(1)		(2)	(3)	(4)	(5)	(6)
1	Pengeluaran Konsumsi Rumah Tangga / Households Consumption Expenditure	5,21	4,32	3,84	3,84	3,04
2	Pengeluaran Konsumsi LNPRT / NPISHs Consumption Expenditure	1,99	3,60	4,49	6,94	8,96
3	Pengeluaran Konsumsi Pemerintah / Government Consumption Expenditure	1,56	0,87	0,47	0,48	2,05
4	Pembentukan Modal Tetap Bruto / Gross Fixed Capital Formation	1,28	1,85	2,54	3,39	2,36
5	Perubahan Inventori / Changes in Inventories	-	-	-	-	-
6	Net Ekspor Barang dan Jasa / Net Export of Goods and Services	-	-	-	-	-
Produk Domestik Bruto/Gross Domestic Product		1,91	4,31	4,41	5,35	5,61

Catatan/Note: *Sementara / Temporary, **Sangat Sementara / Very Temporary

Sumber/Source: Publikasi PDRB Kota Dumai Menurut Pengeluaran 2015-2019 / Publication of GRDP of Dumai Municipality by Expenditure 2015-2019

Tabel 11.2.5 Laju Indeks Harga Implisit Produk Domestik Regional Bruto Menurut Pengeluaran di Kota Dumai (persen), 2015–2019
Growth Rate of Implicit Price Index of Gross Regional Domestic Product by Expenditure in Dumai Municipality (percent), 2015–2019

Jenis Pengeluaran/ Type of Expenditure		2015	2016	2017	2018*	2019**
(1)		(2)	(3)	(4)	(5)	(6)
1	Pengeluaran Konsumsi Rumah Tangga / Households Consumption Expenditure	5,21	3,02	2,62	2,82	2,85
2	Pengeluaran Konsumsi LNPRT / NPISHs Consumption Expenditure	3,46	4,93	4,96	2,27	2,48
3	Pengeluaran Konsumsi Pemerintah / Government Consumption Expenditure	8,56	13,90	3,88	2,93	8,25
4	Pembentukan Modal Tetap Bruto / Gross Fixed Capital Formation	9,01	8,08	3,98	3,10	3,86
5	Perubahan Inventori / Changes in Inventories	-	-	-	-	-
6	Net Ekspor Barang dan Jasa / Net Export of Goods and Services	-	-	-	-	-
Produk Domestik Bruto/Gross Domestic Product		5,61	5,46	3,88	3,52	3,56

Catatan/Note: *Sementara / Temporary, **Sangat Sementara / Very Temporary

Sumber/Source: Publikasi PDRB Kota Dumai Menurut Pengeluaran 2015-2019 / Publication of GRDP of Dumai Municipality by Expenditure 2015-2019

#12

Perbandingan Antar Kabupaten/Kota *Regency/Municipal Comparison*

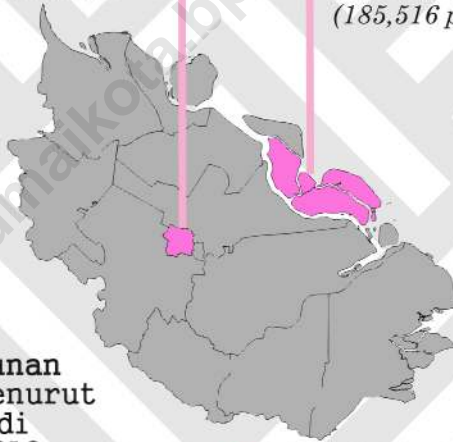
- Infografis Kota Dumai
[Dumai Municipality Infographic]
- Kota Dumai dalam Angka 2020
[Dumai Municipality in Figures 2020]

Kota Pekanbaru merupakan Kabupaten/Kota dengan Jumlah Penduduk Terbanyak di Provinsi Riau Tahun 2019 (1.143.359 jiwa)

(Pekanbaru Municipality was the most populated municipality/regency in Riau Province, 2019 (1,143,359 people))

Kabupaten dengan Penduduk Terendah Tahun 2019 di Provinsi Riau adalah Kabupaten Kep. Meranti (185.516 jiwa)

(Regency with the fewest population in Riau Province, 2019 was Kep. Meranti Regency (185,516 people))



Indeks Pembangunan Manusia (IPM) Menurut Kabupaten/Kota di Provinsi Riau, 2019

(Human Development Index (HDI) by Regency/Municipality in Riau Province, 2019)

■ Indeks Pembangunan Manusia (IPM)
(Human Development Index (HDI))



PENJELASAN TEKNIS

Indeks Pembangunan Manusia (IPM) menjelaskan bagaimana penduduk dapat mengakses hasil pembangunan dalam memperoleh pendapatan, kesehatan dan pendidikan. IPM diperkenalkan oleh UNDP pada tahun 1990 dan dipublikasikan secara berkala dalam laporan tahunan *Human Development Report* (HDR). IPM dibentuk oleh 3 (tiga) dimensi dasar: Umur panjang dan hidup sehat; pengetahuan; dan standar hidup layak.

Angka Harapan Hidup (AHH) adalah rata-rata tahun hidup yang masih akan dijalani oleh seseorang yang telah berhasil mencapai umur x , pada suatu tahun tertentu, dalam situasi mortalitas yang berlaku di lingkungan masyarakatnya.

Harapan Lama Sekolah (HLS) didefinisikan sebagai lamanya sekolah (dalam tahun) yang diharapkan akan dirasakan oleh anak pada umur tertentu di masa mendatang.

Rata-rata Lama Sekolah (RLS) adalah rata-rata jumlah tahun yang dihabiskan oleh penduduk berusia 15 tahun ke atas yang menempuh semua jenis pendidikan yang pernah dijalani.

TECHNICAL NOTES

The Human Development Index (HDI) explains how people can access development results in obtaining income, health and education. HDI was introduced by United Nations Development Programme (UNDP) in 1990 and published periodically in the annual report of the Human Development Report. HDI was formed by three basic dimensions: a long and healthy life; knowledge; and a decent standard of living.

Life Expectancy is an average of life year that will still be lived by a person who has successfully reached the age of x , in a given year, in a situation of mortality prevailing in his or her community.

Expected Years of Schooling is number of years of schooling that a child of school entrance age can expect to receive.

Mean Years of Schooling is average number of completed years of education of a country's population aged 15 years and older, excluding years spent repeating individual grades.

ULASAN

Dari sisi jumlah penduduk di Provinsi Riau pada pertengahan tahun 2019 menunjukkan bahwa Kota Pekanbaru merupakan kabupaten/kota dengan jumlah penduduk terbanyak di Riau (1.143.359 jiwa) diikuti oleh Kabupaten Kampar (871.117 jiwa) dan Kabupaten Indragiri Hilir (740.598 jiwa). Sementara itu Kota Dumai memiliki jumlah penduduk kedua terendah se Riau setelah Kabupaten Kepulauan Meranti.

Kota Pekanbaru merupakan kota dengan IPM tertinggi di Riau pada tahun 2019 (81,35) sedangkan Kabupaten Kepulauan Meranti memiliki IPM terkecil (65,93). IPM Kota Dumai sejak tahun 2018 dan 2019 berturut-turut adalah sebesar 74,06 dan 74,64.

DESCRIPTION

Population of Riau Province in 2019 showed that Pekanbaru Municipality was the most populated city/regency in Riau Province (1,143,359 inhabitants), then followed by Kampar Regency with 871,117 inhabitants and Indragiri Hilir Regency with 740,598 inhabitants, whilst Dumai Municipality was the second lowest populated municipality/regency after Kepulauan Meranti Regency.

In 2019, Pekanbaru was a municipality/regency with the highest HDI by 81.35. Meanwhile, Kepulauan Meranti Regency was the lowest in HDI by 65.93. In 2018 and 2019, Dumai's HDI was 74.06 and 74.64 respectively.

12.1 PERBANDINGAN ANTAR KABUPATEN/KOTA REGENCY/MUNICIPAL COMPARISON

Tabel 12.1.1 Jumlah Penduduk Menurut Kabupaten/Kota di Provinsi Riau (jiwa), 2015–2019
Table 12.1.1 Population by Regency/Municipality in Riau Province (people), 2015–2019

Kabupaten/Kota Regency/Municipality	Penduduk (jiwa) Population (people)				
	2015	2016	2017	2018	2019
(1)	(2)	(3)	(4)	(5)	(6)
Kabupaten/ Regency					
1 Kuantan Singingi	314 276	317 935	321 216	324 413	327 316
2 Indragiri Hulu	409 431	417 733	425 897	433 934	441 789
3 Indragiri Hilir	703 734	713 034	722 234	731 396	740 598
4 Pelalawan	396 990	417 498	438 788	460 780	483 622
5 Siak	440 841	453 052	465 414	477 670	489 996
6 Kampar	793 005	812 702	832 387	851 837	871 117
7 Rokan Hulu	592 278	616 466	641 208	666 410	692 120
8 Bengkalis	543 987	551 683	559 081	566 228	573 003
9 Rokan Hilir	644 680	662 242	679 663	697 218	714 497
10 Kepulauan Meranti	181 095	182 152	183 297	184 372	185 516
Kota/Municipality					
1 Pekanbaru	1 038 118	1 064 566	1 091 088	1 117 359	1 143 359
2 Dumai	285 967	291 908	297 638	303 292	308 812
Riau	6 344 402	6 500 971	6 657 911	6 814 909	6 971 745

Sumber/Source: Proyeksi Penduduk Indonesia 2010–2035//Indonesia Population Projection 2010–2035

Tabel 12.1.2 Indeks Pembangunan Manusia (IPM) Menurut Kabupaten/ Kota di Provinsi Riau, 2018–2019
Human Development Index (HDI) by Regency/Municipality in Riau Province, 2018–2019

Kabupaten/ Kota Regency/ Municipality	UHH (tahun) LE (year)		HLS (tahun) EYS (year)		RLS (tahun) MYS (year)		Pengeluaran per Kapita Disesuaikan Expenditures per Capita (Rp 000)		IPM HDI		Pertum- buhan Growth 2018- 2019
	2018	2019	2018	2019	2018	2019	2018	2019	2018	2019	
	(1)	(2)	(3)	(4)	(5)	(6)	(7)	(8)	(9)	(10)	
Kabupaten/ Regency											
1 Kuantan Singingi	68,17	68,44	13,27	13,32	8,31	8,58	10 476	10 820	69,96	70,78	1,17
2 Indragiri Hulu	69,97	70,20	12,32	12,35	8,16	8,17	10 481	10 738	69,66	70,05	0,56
3 Indragiri Hilir	67,32	67,66	11,89	11,90	7,19	7,22	10 254	10 382	66,51	66,84	0,50
4 Pelalawan	70,74	71,03	12,16	12,17	8,44	8,49	11 894	12 149	71,44	71,85	0,57
5 Siak	70,79	71,03	12,73	12,75	9,64	9,65	12 119	12 347	73,73	74,07	0,46
6 Kampar	70,35	70,64	13,21	13,45	9,10	9,25	11 128	11 232	72,50	73,15	0,90
7 Rokan Hulu	69,55	69,89	12,82	12,83	8,37	8,38	9 608	9 979	69,36	69,93	0,82
8 Bengkalis	70,85	71,11	12,83	12,86	9,21	9,41	11 640	11 753	72,94	73,44	0,69
9 Rokan Hilir	69,87	70,17	12,63	12,67	8,15	8,24	9 316	9 672	68,73	69,40	0,97
10 Kepulauan Meranti	67,21	67,53	12,78	12,81	7,48	7,51	7 978	8 358	65,23	65,93	1,07
Kota/ Municipality											
1 Pekanbaru	71,94	72,22	15,34	15,37	11,22	11,43	14 778	15 206	80,66	81,35	0,86
2 Dumai	70,55	70,82	12,98	13,10	9,84	9,85	12 063	12 453	74,06	74,64	0,78
Riau	71,19	71,48	13,11	13,14	8,92	9,03	10 968	11 255	72,44	73,00	0,77

Sumber/Source: Berita Resmi Statistik BPS Provinsi Riau/Press Release of BPS-Statistics of Riau

Tabel 12.1.3 **Jumlah Penduduk Miskin Menurut Kabupaten/Kota Se-
Provinsi Riau Tahun 2015-2019 (ribu jiwa)**
**Number of Poor People by Regency/Municipality in Riau
Province, 2015-2019 (thousand people)**

Kabupaten/Kota Regency/Municipality	Penduduk Miskin (ribu jiwa) Poor People (thousand people)				
	2015	2016	2017	2018	2019
(1)	(2)	(3)	(4)	(5)	(6)
Kabupaten/ Regency					
1 Kuantan Singingi	34,10	31,22	31,95	32,10	31,22
2 Indragiri Hulu	31,63	29,73	29,42	27,22	26,66
3 Indragiri Hilir	56,85	56,82	55,40	51,42	48,29
4 Pelalawan	47,53	45,35	44,40	44,29	45,98
5 Siak	24,81	24,86	26,83	25,81	24,49
6 Kampar	72,22	67,68	66,33	69,32	66,81
7 Rokan Hulu	64,74	67,42	69,24	72,28	72,21
8 Bengkalis	40,00	37,49	38,19	35,11	35,83
9 Rokan Hilir	49,13	52,40	53,19	48,92	49,80
10 Kepulauan Meranti	61,64	56,18	53,05	51,17	49,89
Kota/Municipality					
1 Pekanbaru	33,76	32,49	33,09	31,62	28,60
2 Dumai	14,97	13,76	13,53	11,19	10,95
Riau	531,39	515,40	514,62	500,44	490,72

Sumber/Source: BPS Melalui Survei Sosial Ekonomi Nasional Maret 2018–2019/BPS Through National Socio Economic Survey in March 2018

Tabel 12.1.4 **Tingkat Pengangguran Terbuka (TPT) Menurut Kabupaten/Kota Se-Provinsi Riau Tahun 2015-2019 (persen)**
Table 12.1.4 **Unemployment Rate by Regency/Municipality in Riau Province, 2015-2019 (percent)**

Kabupaten/Kota Regency/Municipality	TPT (persen) Unemployment Rate (percent)					
	2015	2016	2017	2018	2019	
(1)	(2)	(3)	(4)	(5)	(6)	
Kabupaten/ Regency						
1	Kuantan Singingi	2,60	-	6,50	6,05	4,88
2	Indragiri Hulu	4,82	-	4,73	4,70	4,96
3	Indragiri Hilir	7,16	-	4,08	4,08	4,76
4	Pelalawan	7,61	-	3,55	5,30	4,88
5	Siak	10,02	-	5,60	4,13	4,33
6	Kampar	8,07	-	5,93	5,45	5,98
7	Rokan Hulu	7,82	-	6,17	5,40	4,71
8	Bengkalis	10,08	-	8,62	10,05	9,62
9	Rokan Hilir	8,62	-	4,59	6,09	4,96
10	Kepulauan Meranti	9,37	-	4,54	6,84	6,19
Kota/Municipality						
1	Pekanbaru	7,46	-	8,91	8,42	7,86
2	Dumai	11,23	-	8,94	6,04	6,47
Riau		7,83	7,43	6,22	6,20	5,97

Sumber/Source: BPS Melalui Survei Angkatan Kerja Nasional Agustus 2018/BPS Through August 2018 National Labor Force Survey



Sensus
Penduduk
2020

DATA

MENCERDASKAN BANGSA

— *Enlighten the Nation* —



BADAN PUSAT STATISTIK KOTA DUMAI
BPS - Statistics of Dumai Municipality
Jl. Tuanku Tambusai - Dumai
Telp. (0765) 4300005
Homepage: www.dumaikota.bps.go.id
Email: bps1473@bps.go.id

ISSN 2355-8601



9 772355 860103 >