

KABUPATEN KEPULAUAN MERANTI DALAM ANGKA

Kepulauan Meranti Regency In Figures

2020



<https://meranti...>



Badan Pusat Statistik
Kabupaten Kepulauan Meranti
BPS-Statistics of Kepulauan Meranti Regency

KABUPATEN
KEPULAUAN MERANTI
DALAM ANGKA

Kepulauan Meranti Regency In Figures

2020



KABUPATEN KEPULAUAN MERANTI DALAM ANGKA
Kepulauan Meranti Regency in Figures
2020

ISSN: 2355-9748

No. Publikasi/*Publication Number*: 14100.2002

Katalog /*Catalog*: 1102001.1410

Ukuran Buku/*Book Size*: 14,8 cm x 21 cm

Jumlah Halaman/*Number of Pages* : xxxiv + 268 hal/*pages*

Naskah/*Manuscript*:

BPS Kabupaten Kepulauan Meranti

BPS-Statistics of Kepulauan Meranti Regency

Penyunting/*Editor*:

BPS Kabupaten Kepulauan Meranti

BPS-Statistics of Kepulauan Meranti Regency

Gambar Kover/*Cover Design*:

BPS Kabupaten Kepulauan Meranti

BPS-Statistics of Kepulauan Meranti Regency

Ilustrasi Kover/*Cover Illustration*:

Aktivitas di Kilang Sagu/Sago Industry Activity

Diterbitkan oleh/*Published by*:

©BPS Kabupaten Kepulauan Meranti/*BPS-Statistics of Kepulauan Meranti Regency*

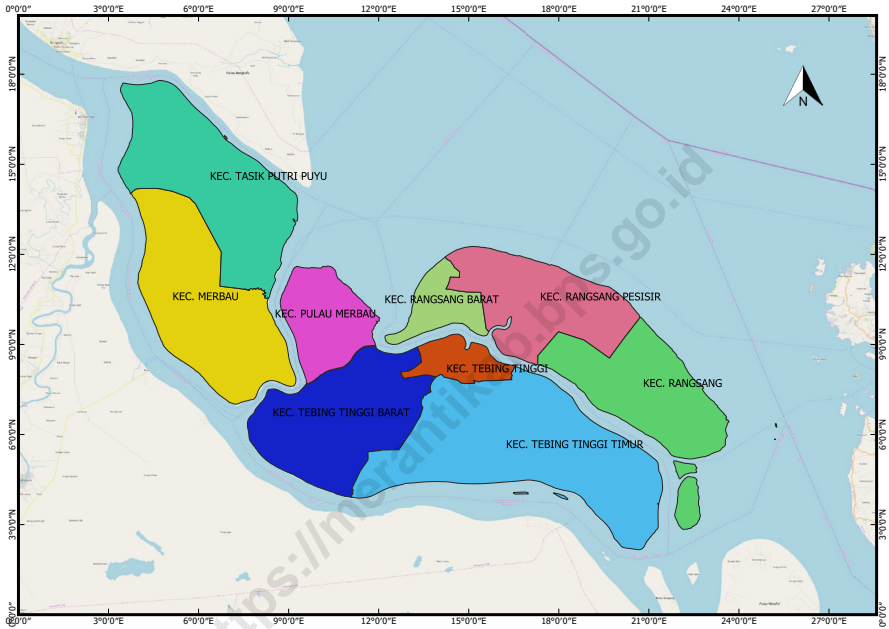
Dicetak oleh/*Printed by*:

CV. MN Grafika

Dilarang mengumumkan, mendistribusikan, mengomunikasikan, dan/atau menggandakan sebagian atau seluruh isi buku ini untuk tujuan komersil tanpa izin tertulis dari Badan Pusat Statistik.

Prohibited to announce, distribute, communicate, and/or copy part or all of this book for commercial purpose without permission from BPS-Statistics Indonesia.

PETA WILAYAH KABUPATEN KEPULAUAN MERANTI MAP OF KEPULAUAN MERANTI REGENCY



KEPALA BPS KABUPATEN KEPULAUAN MERANTI
CHIEF STATISTICIAN OF KEPULAUAN MERANTI REGENCY



ARI SETIADI GUNAWAN



KATA PENGANTAR

Publikasi “Kabupaten Kepulauan Meranti Dalam Angka 2020” merupakan publikasi kedua yang diterbitkan oleh Badan Pusat Statistik (BPS) Kabupaten Kepulauan Meranti di Tahun 2020. Publikasi ini menyajikan beragam data untuk memenuhi kebutuhan pengguna data. Data-data tersebut bersumber dari BPS dan instansi pemerintah daerah Kabupaten Kepulauan Meranti.

Untuk memudahkan pemahaman dan pemanfaatan data, disertakan juga penjelasan teknis dari setiap jenis data yang disajikan. Pengguna data juga dapat mengakses publikasi lainnya yang diterbitkan oleh BPS Kabupaten Kepulauan Meranti melalui website (<https://merantikab.bps.go.id>) pada menu publikasi.

Publikasi ini dapat terwujud berkat kerjasama dan partisipasi dari berbagai pihak. Kepada semua pihak yang telah memberikan kontribusi, kami sampaikan penghargaan dan terima kasih. Semoga publikasi yang disajikan bermanfaat bagi pengguna untuk berbagai keperluan. Kami mengharapkan tanggapan dan saran dari para pengguna publikasi ini untuk perbaikan pada edisi yang akan datang.

Selatpanjang , April 2020
Kepala BPS
Kabupaten Kepulauan Meranti



Ari Setiadi Gunawan



PREFACE

“Kepulauan Meranti Regency in Figures 2020” publication is the second publication published by the BPS-Statistics of Kepulauan Meranti Regency in 2020. This publication presents various data to meet the needs of data users. The data is sourced from BPS-Statistics and the local government agencies of the Kepulauan Meranti Regency.

To facilitate the understanding and utilization of data, a technical description of each type of data is also included. Data users can also access other publications published by BPS-Statistics of Kepulauan Meranti Regency through the website (<https://merantikab.bps.go.id>) on the publication menu.

The release of the publication has been made possible due to the assistance and contribution of various institutions. To all parties who have been involved in the completion of this publication, I would like to express my high appreciation and gratitude. Hopefully this publication will be a useful resource for any purposes. Feedback and suggestions to improve publication are always welcome.

*Selatpanjang, April 2020
Chief Statistician of
Kepulauan Meranti Regency*



Ari Setiadi Gunawan

DAFTAR ISI / CONTENTS

	Halaman <i>Page</i>
Kata Pengantar/ <i>Preface</i>	vii
Daftar Isi/ <i>Contents</i>	ix
Daftar Tabel/ <i>List of Tables</i>	xi
1. Geografi dan Iklim/ <i>Geography and Climate</i>	1
2. Pemerintahan/ <i>Government</i>	13
3. Penduduk dan Ketenagakerjaan/ <i>Population and Employment</i>	41
4. Sosial dan Kesejahteraan Rakyat/ <i>Social and Welfare</i>	57
5. Pertanian, Kehutanan, Peternakan, dan Perikanan/ <i>Agriculture, Forestry, Livestock, and Fishery</i>	135
6. Industri, Pertambangan, dan Energi/ <i>Industry, Mining, and Energy</i>	185
7. Pariwisata/ <i>Tourism</i>	199
8. Transportasi dan Komunikasi/ <i>Transportation and Communication</i>	207
9. Perbankan, Koperasi, dan Harga-harga/ <i>Banking, Cooperative, dan Prices</i>	225
10. Pengeluaran Penduduk/ <i>Population Expenditure</i>	237
11. Perdagangan/ <i>Trade</i>	243
12. Sistem Neraca Regional/ <i>System of Regional Accounts</i>	253
13. Perbandingan Antar Kabupaten/Kota/ <i>Regency/Municipal Comparison</i>	261

DAFTAR TABEL/LIST OF TABLES

Halaman
Page

1.	GEOGRAFI DAN IKLIM/GEOGRAPHY AND CLIMATE	
1.1	KEADAAN GEOGRAFI	
	GEOGRAPHY CONDITION	
1.1.1	Luas Daerah dan Jumlah Pulau Menurut Kecamatan di Kabupaten Kepulauan Meranti 2019..... <i>Total Area and Number of Islands of Kepulauan Meranti Regency by Subdistrict, 2019.....</i>	7
1.1.2	Tinggi Wilayah dan Jarak ke Ibukota Kabupaten Kepulauan Meranti, 2019 <i>Altitude and Distance to the Capital of Kepulauan Meranti Regency, 2019.....</i>	9
1.2	KEADAAN IKLIM	
	CLIMATE CONDITION	
1.2.1	Rata - rata Curah Hujan di Kabupaten Kepulauan Meranti, Tahun 2015 - 2019 (mm) <i>Rate of Rainfall in Kepulauan Meranti Regency, 2015 - 2019 (mm)</i>	10
1.2.2	Rata - rata Hari Hujan di Kabupaten Kepulauan Meranti, Tahun 2015 - 2019 (hari) <i>Rate of Rain Days in Kepulauan Meranti Regency, 2015 - 2019 (days)...</i>	11
2.	PEMERINTAHAN/GOVERNMENT	
2.1	WILAYAH ADMINISTRATIF	
	ADMINISTRATIVE AREA	
2.1.1	Jumlah Desa ¹ /Kelurahan Menurut Kecamatan di Kabupaten Kepulauan Meranti 2015–2019..... <i>Number of Villages¹/Kelurahan by Subdistrict in Kepulauan Meranti Regency, 2015–2019.....</i>	19
2.1.2	Jumlah RW dan RT Menurut Kecamatan di Kabupaten Kepulauan Meranti Tahun 2018 <i>Number of RW and RT by Subdistrict in Kepulauan Meranti Regency, 2018</i>	20
2.1.3	Jumlah Desa/Kelurahan, Jumlah Anggota BPD dan Koordinator PKK Menurut Kecamatan di Kabupaten Kepulauan Meranti Tahun 2018	

	<i>Number of Villages, Number of BPD Member and Coordinator of the PKK by Subdistrict in Kepulauan Meranti Regency, 2018</i>	21
2.2	PEJABAT DAERAH	
	REGIONAL OFFICIAL	
2.2.1	Nama - Nama Pejabat Bupati di Kabupaten Kepulauan Meranti Tahun 2010 - 2019	
	<i>The Name of Bupati in Kepulauan Meranti Regency, 2010 - 2019</i>	22
2.2.2	Nama Camat di Kabupaten Kepulauan Meranti Tahun 2019	
	<i>The Name of Camat in Kepulauan Meranti Regency, 2019</i>	23
2.3	DEWAN PERWAKILAN RAKYAT DAERAH	
	REGIONAL HOUSE OF REPRESENTATIVE	
2.3.1	Nama Ketua DPRD di Kabupaten Kepulauan Meranti Tahun 2010 - 2019	
	<i>The Name of DPRD Head in Kepulauan Meranti Regency, 2010 - 2019</i> .	24
2.3.2	Komisi - Komisi di DPRD Kabupaten Kepulauan Meranti dan Anggota - Anggotanya Periode 2019 - 2024	
	<i>The Name and Members Parliament Comissions in Kepulauan Meranti Regency, 2019 -2024</i>	
2.3.3	Banyaknya Sidang/Rapat Paripurna dan Panitia DPRD Kabupaten Kepulauan Meranti Menurut Bulan Tahun 2019	
	<i>Number of Plenary and Committee's Meeting/Session of Kepulauan Meranti Regency Parliament by Month, 2019</i>	
2.3.4	Banyaknya Sidang/Rapat Komisi DPRD Kabupaten Kepulauan Meranti Menurut Bulan Tahun 2019	
	<i>Number of Commission Meeting/Session of Kepulauan Meranti Regency Parliament by Month, 2019</i>	
2.4	SUMBER DAYA	
	RESOURCES	
2.4.1	Jumlah Pegawai Negeri Sipil Menurut Jabatan dan Jenis Kelamin di lingkungan Pemerintah Kabupaten Kepulauan Meranti, Desember 2018 dan Desember 2019	
	<i>Number of Civil Servants by Occupation and Sex at Government Office of Kepulauan Meranti Regency, Desember 2018 dan Desember 2019</i>	29
2.4.2	Jumlah Pegawai Negeri Sipil Menurut Tingkat Pendidikan dan Jenis Kelamin di lingkungan Pemerintah Kabupaten Kepulauan Meranti Desember 2018 dan Desember 2019	

	<i>Number of Civil Servants by Educational Level and Sex at Government Office of Kepulauan Meranti Regency, December 2018 and December 2019</i>	31
2.4.3	Jumlah Pegawai Negeri Sipil Menurut Tingkat Kepangkatan dan Jenis Kelamin di lingkungan Pemerintah Kabupaten Kepulauan Meranti, Desember 2018 dan Desember 2019	
	<i>Number of Civil Servants by Hierarchy and Sex at Government Office of Kepulauan Meranti Regency, December 2018 and December 2019...</i>	33
2.4.4	Sarana dan Prasarana Barang Tidak Bergerak yang Dikelola Dinas Lingkungan Hidup Kabupaten Kepulauan Meranti Tahun 2019	
	<i>Numbers of Facilities By Living Environment Service of Kepulauan Meranti Regency, 2019</i>	
2.5	KEUANGAN PEMERINTAH	
	GOVERNMENT FINANCE	
2.5.1	Realisasi Pendapatan Pemerintah Kabupaten Kepulauan Meranti Menurut Jenis Pendapatan (ribu rupiah), 2018 dan 2019	
	<i>Actual Kepulauan Meranti Regency Government Revenues by Kind of Revenues (thousand rupiahs), 2018 and 2019</i>	36
2.5.2	Realisasi Pendapatan Pajak Daerah Pemerintah Kabupaten Kepulauan Meranti Menurut Jenis Pajak (ribu rupiah) Tahun 2019	
	<i>Actual Kepulauan Meranti Regency Government Local Tax by Kinds (thousand rupiahs), 2019</i>	37
2.5.3	Realisasi Pendapatan Retribusi Pemerintah Kabupaten Kepulauan Meranti Menurut Jenis Retribusi (ribu rupiah) Tahun 2019	
	<i>Actual Kepulauan Meranti Regency Government Retribution by Kinds (thousand rupiahs), 2019</i>	38
2.5.2	Realisasi Belanja Pemerintah Kabupaten Kepulauan Meranti Menurut Jenis Belanja (ribu rupiah), 2018 dan 2019	
	<i>Actual Kepulauan Meranti Regency Government Expenditures by Kind of Expenditures (thousand rupiahs), 2018 and 2019</i>	39
3.	PENDUDUK DAN KETENAGAKERJAAN/	
	POPULATION AND EMPLOYMENT	
	<i>Population 15 Years of Age and Over that Work During the Previous Week by Educational Attainment in Kepulauan Meranti Regency, 2019</i>	46

3.1 PENDUDUK

POPULATION

3.1.1	Penduduk, Distribusi Persentase Penduduk, Kepadatan Penduduk, Rasio Jenis Kelamin Penduduk Menurut Kecamatan di Kabupaten Kepulauan Meranti, 2019..... <i>Population, Annual Population Growth Rate, Percentage Distribution of Population, Population Density, and Population Sex Ratio by Subdistrict in Kepulauan Meranti Regency, 2019.....</i>	47
-------	--	----

3.2 KETENAGAKERJAAN

EMPLOYMENT

3.2.1	Jumlah Penduduk Berumur 15 Tahun Keatas Menurut Jenis Kegiatan Selama Seminggu yang Lalu dan Jenis Kelamin di Kabupaten Kepulauan Meranti, 2019 <i>Population Aged 15 Years and Over by Type of Activity During The Previous Week and Sex in Kepulauan Meranti Regency, 2019.....</i>	50
3.2.2	Penduduk Berumur 15 Tahun ke Atas Menurut Pendidikan Tertinggi yang Ditamatkan dan Jenis Kegiatan Selama Seminggu yang Lalu di Kabupaten Kepulauan Meranti, 2019 <i>Population 15 Years of Age and Over by Educational Attainment and Type of Activity During the Previous Week in Kepulauan Meranti Regency, 2019.....</i>	51
3.2.3	Penduduk Berumur 15 Tahun Ke Atas yang Bekerja Selama Seminggu yang Lalu Menurut Status Pekerjaan Utama dan Jenis Kelamin di Kabupaten Kepulauan Meranti, 2019 <i>Population 15 Years of Age and Over who Worked During The Previous Week by Main Employment Status and Sex in Kepulauan Meranti Regency, 2019.....</i>	53
3.2.4	Banyaknya Pencari Kerja yang Terdaftar Menurut Jenis Kelamin dan Kelompok Umur di Kabupaten Kepulauan Meranti Tahun 2019 <i>Number of Registered Job Seekers by Sex and Age Group in Kepulauan Meranti Regency, 2019.....</i>	54
3.2.5	Banyaknya Pencari Kerja yang Terdaftar Menurut Jenis Kelamin dan Tingkat Pendidikan di Kabupaten Kepulauan Meranti Tahun 2019	

	<i>Number of Registered Job Seekers by Sex and Education Level in Kepulauan Meranti Regency, 2019</i>	55
3.2.6	Banyaknya Pencari Kerja yang Telah Ditempatkan Menurut Jenis Kelamin dan Tingkat Pendidikan di Kabupaten Kepulauan Meranti Tahun 2019 <i>Number of Registered Job Seekers Occupied by Sex and Education Level in Kepulauan Meranti Regency, 2019</i>	56
4.	SOSIAL DAN KESEJAHTERAAN RAKYAT/SOCIAL AND WELFARE	
4.1	PENDIDIKAN	
	EDUCATION	
4.1.1	Jumlah Sekolah, Guru, dan Murid Taman Kanak-Kanak (TK) di Bawah Kementerian Pendidikan dan Kebudayaan Menurut Kecamatan di Kabupaten Kepulauan Meranti, 2018/2019 dan 2019/2020 <i>Number of Schools, Teachers, and Pupils in Kindergarten Under The Ministry of Education and Culture by Subdistrict in Kepulauan Meranti Regency, 2018/2019 dan 2019/2020</i>	65
4.1.2	Jumlah Sekolah, Guru, dan Murid Raudatul Athfal (RA) di Bawah Kementerian Agama Menurut Kecamatan di Kabupaten Kepulauan Meranti, 2018/2019 dan 2019/2020 <i>Number of Schools, Teachers, and Pupils in Raudatul Athfal (RA) Under The Ministry of Religious Affairs by Subdistrict in Kepulauan Meranti Regency, 2018/2019 dan 2019/2020</i>	68
4.1.3	Jumlah Sekolah, Guru, dan Murid Sekolah Dasar (SD) di Bawah Kementerian Pendidikan dan Kebudayaan Menurut Kecamatan di Kabupaten Kepulauan Meranti, 2018/2019 dan 2019/2020 <i>Number of Schools, Teachers, and Pupils in Primary Schools Under The Ministry of Education and Culture by Subdistrict in Kepulauan Meranti Regency, 2018/2019 dan 2019/2020</i>	69
4.1.4	Jumlah Sekolah, Guru, dan Murid Madrasah Ibtidaiyah (MI) di Bawah Kementerian Agama Menurut Kecamatan di Kabupaten Kepulauan Meranti, 2018/2019 dan 2019/2020 <i>Number of Schools, Teachers, and Pupils in Madrasah Ibtidaiyah (MI) Under The Ministry of Religious Affairs by Subdistrict in Kepulauan</i>	

	Halaman Page
	72
4.1.5	75
4.1.6	78
4.1.7	81
4.1.8	84
4.1.9	87
4.1.10	

	Meranti, 2014– 2019	
	<i>Number of Villages¹ Having Educational Facilities by Subdistrict and Educational Level in Kepulauan Meranti Regency, 2014– 2019</i>	90
4.1.11	Angka Partisipasi Murni (APM) dan Angka Partisipasi Kasar (APK) Menurut Jenjang Pendidikan di Kabupaten Kepulauan Meranti, 2018 dan 2019 <i>Net Participation Rates and Gross Participation Rates by Educational Level in Kepulauan Meranti Regency, 2018 and 2019.....</i>	95
4.1.12	Persentase Penduduk Berumur 15 Tahun ke Atas yang Melek Huruf Menurut Kelompok Umur di Kabupaten Kepulauan Meranti, 2018 dan 2019 <i>Percentage of Literate People Aged 15 Years and Over by Age Group in Kepulauan Meranti Regency, 2018 and 2019</i>	96
4.1.13	Banyaknya Mahasiswa AMIK Selatpanjang Menurut Program Studi dan Jenis Kelamin, 2019/2020 <i>Number of Students at AMIK Selatpanjang by Study Program and Sex, 2019/2020.....</i>	97
4.1.14	Banyaknya Lulusan Mahasiswa AMIK Selatpanjang Menurut Program Studi dan Jenis Kelamin Tahun 2019 <i>Number of Alumnae at AMIK Selatpanjang by Study Program and Sex, 2019.....</i>	98
4.1.15	Banyaknya Dosen AMIK Selatpanjang Menurut Program Studi dan Status Dosen Tahun Ajaran 2019/2020 <i>Number of Lecturers at AMIK Selatpanjang by Study Program and Lecture Status, 2019/2020.....</i>	99
4.1.16	Banyaknya Dosen AMIK Selatpanjang Menurut Program Studi, Pendidikan, dan Jenis Kelamin Tahun Ajaran 2019/2020 <i>Number of Lecturers at AMIK Selatpanjang by Study Program, Education and Sex, 2019/2020</i>	100
4.2	KESEHATAN	
	HEALTH.....	
4.2.1	Jumlah Desa ¹ /Kelurahan Yang Memiliki Sarana Kesehatan Menurut Kecamatan di Kabupaten Kepulauan Meranti, 2014–2019 <i>Number of Villages¹ Having Health Facilities by Subdistrict in</i>	

	Halaman Page
	101
4.2.2	107
4.2.3	108
4.2.4	111
4.2.5	112
4.2.6	113
4.2.7	114
4.2.8	115
4.2.9	

	Kecamatan dan Jenis Imunisasi di Kabupaten Kepulauan Meranti, 2018 <i>Number of Immunization Given to Babies by Subdistrict and Kinds in Kepulauan Meranti Regency, 2018.....</i>	116
4.2.10	Jumlah Upaya Kesehatan Bersumberdaya Masyarakat (UKBM) Menurut Kecamatan di Kabupaten Kepulauan Meranti, 2018..... <i>Number of Community Resource Health Efforts (UKBM) by Subdistrict in Kepulauan Meranti Regency, 2018</i>	117
4.2.11	Banyaknya Ibu Hamil dan Ibu Bersalin Menurut Kecamatan di Kabupaten Kepulauan Meranti, 2018..... <i>Number of Pregnant Mother and Maternity Mother by Subdistrict in Kepulauan Meranti Regency, 2018.....</i>	118
4.2.12	Jumlah Kasus HIV, AIDS, Diare dan DBD Menurut Kecamatan di Kabupaten Kepulauan Meranti, 2018..... <i>Number of Community Resource Health Efforts (UKBM) by Subdistrict in Kepulauan Meranti Regency, 2018</i>	119
4.2.13	Banyaknya Klinik KB, Peserta KB Baru, dan Peserta KB Aktif Menurut Kecamatan di Kabupaten Kepulauan Meranti, 2018..... <i>Number of Family Planning Clinics, New and Active Acceptors by Subdistrict in Kepulauan Meranti Regency, 2018.....</i>	120
4.2.14	Banyaknya Alat Kontrasepsi yang Dipakai Menurut Kecamatan dan Jenis di Kabupaten Kepulauan Meranti, 2018	
	<i>Number of Contraceptive Methods by Subdistrict and Kinds in Kepulauan Meranti Regency, 2018.....</i>	121
4.3	AGAMA DAN SOSIAL LAINNYA	
	RELIGION AND OTHER SOCIAL AFFAIRS	
4.3.1	Jumlah Tempat Peribadatan Menurut Kecamatan di Kabupaten Kepulauan Meranti, 2018 <i>Number of Place of Worship by Subdistrict in Kepulauan Meranti</i>	

	Halaman Page
<i>Regency, 2018</i>	122
4.3.2 Banyaknya Pernikahan Menurut Kecamatan, 2018 <i>Number of Marriages by Subdistrict in Kepulauan Meranti Regency, 2018</i>	123
4.3.3 Banyaknya Ulama, Mubaligh, Khatib, dan Penyuluh Agama Menurut Kecamatan di Kabupaten Kepulauan Meranti, 2018 <i>Number Moslem Teachers by Subdistrict in Kepulauan Meranti Regency, 2018</i>	124
4.3.4 Banyaknya Jemaah Haji yang Berangkat Menurut Jenis Kelamin dan Kecamatan di Kabupaten Kepulauan Meranti, 2018 <i>Number Hajji Pilgrims Departured by Sex and Subdistrict in Kepulauan Meranti Regency, 2018</i>	125
4.3.5 Jumlah Desa ¹ /Kelurahan yang Mengalami Bencana Alam ² Menurut Kecamatan di Kabupaten Kepulauan Meranti, 2011– 2018 <i>Number of Villages¹ that Had Natural Disaster² by Subdistrict in Kepulauan Meranti Regency, 2011– 2018</i>	126
4.3.6 Banyaknya Orang Cacat yang Terdaftar Menurut Jenis dan Kecamatan di Kabupaten Kepulauan Meranti, 2019 <i>Number of Registered Handicapped People by Kinds and Subdistrict in Kepulauan Meranti Regency, 2019</i>	129
4.3.7 Nama Panti Asuhan dan Jumlah Anak Asuh di Kabupaten Kepulauan Meranti, 2019 <i>Name of Orphanage and Orphand in Kepulauan Meranti Regency, 2019</i>	130
4.3.8 Banyaknya LSM dan Perkumpulan Sosial Menurut Kecamatan di Kabupaten Kepulauan Meranti, 2018 <i>Number of NGO and Social Organization by Subdistrict in Kepulauan Meranti Regency, 2018</i>	131
4.3.9 Jumlah Narapidana/Tahanan Menurut Jenis dan Jenis Kelamin di Kabupaten Kepulauan Meranti, 2018 <i>Number of Prisoner by Kinds and Sex in Kepulauan Meranti Regency, 2018</i>	132
4.4 KEMISKINAN	
POVERTY	
4.4.1 Garis Kemiskinan, Jumlah, dan Persentase Penduduk Miskin di Kabupaten Kepulauan Meranti, 2012–2019	

	Poverty Line, Number, and Percentage of Poor People in Kepulauan Meranti Regency, 2012–2019	
4.4.2	Indeks Kedalaman Kemiskinan dan Indeks Keparahan Kemiskinan di Kepulauan Meranti, 2012–2019 Poverty Gap Index and Poverty Severity Index in Kepulauan Meranti Regency, 2012–2019	
5.	PERTANIAN, KEHUTANAN, PETERNAKAN, DAN PERIKANAN/ AGRICULTURE, FORESTRY, LIVESTOCK, AND FISHERY	
5.1	HORTIKULTURA	
	HORTICULTURE	
5.1.1	Luas Panen Tanaman Sayuran Menurut Kecamatan dan Jenis Tanaman di Kabupaten Kepulauan Meranti (ha), 2018 dan 2019 <i>Harvested Area of Vegetables by Subdistrict and Kind of Plant in Kepulauan Meranti Regency (ha), 2018 and 2019</i>	141
5.1.2	Produksi Tanaman Sayuran Menurut Kecamatan dan Jenis Tanaman di Kabupaten Kepulauan Meranti (Kuintal), 2018 dan 2019 <i>Production of Vegetables by Subdistrict and Kind of Plant in Kepulauan Meranti Regency (Quintal), 2018 dan 2019</i>	146
5.1.3	Luas Panen Tanaman Sayuran dan Buah-buahan Semusim Menurut Jenis Tanaman di Kabupaten Kepulauan Meranti, 2018 dan 2019 <i>Harvested Area of Seasonal Vegetables and Fruits by Kind of Plant in Kepulauan Meranti Regency, 2018 and 2019</i>	151
5.1.4	Produksi Tanaman Sayuran dan Buah-buahan Semusim Menurut Jenis Tanaman di Kabupaten Kepulauan Meranti, 2018 dan 2019 <i>Production of Seasonal Vegetables and Fruits by Kind of Plant in Kepulauan Meranti Regency, 2018 and 2019</i>	152
5.1.5	Luas Panen Tanaman Biofarmaka Menurut Kecamatan dan Jenis Tanaman (m ²) di Kabupaten Kepulauan Meranti, 2018 dan 2019	153
5.1.6	Produksi Tanaman Biofarmaka Menurut Kecamatan dan Jenis Tanaman (kg) di Kabupaten Kepulauan Meranti, 2018 and 2019	

	Halaman Page
	<i>Production of Medicinal Plants by Subdistrict and Kind of Plant (kg) in Kepulauan Meranti Regency, 2018 and 2019</i> 155
5.1.7	Luas Panen Tanaman Biofarmaka Menurut Jenis Tanaman (m ²) di Kabupaten Kepulauan Meranti, 2018 dan 2019 <i>Harvested Area of Medicinal Plants by Kind of Plant (m²) in Kepulauan Meranti Regency, 2018 and 2019</i> 157
5.1.8	Produksi Tanaman Biofarmaka Menurut Jenis Tanaman (kg) di Kabupaten Kepulauan Meranti, 2018 dan 2019 <i>Production of Medicinal Plants by Kind of Plant (kg) in Kepulauan Meranti Regency, 2018 and 2019</i> 158
5.1.9	Luas Panen Tanaman Hias Menurut Kecamatan dan Jenis Tanaman di Kabupaten Kepulauan Meranti (m ²), 2018 and 2019 <i>Harvested Area of Ornamental Plants by Subdistrict and Kind of Plant in Kepulauan Meranti Regency (m²), 2018 and 2019</i> 159
5.1.10	Produksi Tanaman Hias Menurut Kecamatan dan Jenis Tanaman di Kabupaten Kepulauan Meranti (tangkai), 2018 and 2019 <i>Production of Ornamental Plants by Subdistrict and Kind of Plant in Kepulauan Meranti Regency (stalks), 2018 and 2019</i> 161
5.1.11	Luas Panen Tanaman Hias Menurut Jenis Tanaman di Kabupaten Kepulauan Meranti, 2018 dan 2019 <i>Harvested Area of Ornamental Plants by Kind of Plant in Kepulauan Meranti Regency, 2018 and 2019</i> 163
5.1.12	Produksi Tanaman Hias Menurut Jenis Tanaman di Kabupaten Kepulauan Meranti, 2018 dan 2019 <i>Production of Ornamental Plants by Kind of Plant in Kepulauan Meranti Regency, 2018 and 2019</i> 164
5.1.13	Produksi Buah-buahan Menurut Kecamatan dan Jenis Tanaman di Kabupaten Kepulauan Meranti (Kuintal), 2018 and 2019 <i>Production of Fruits by Subdistrict and Kind of Plant in Kepulauan Meranti Regency (Quintal), 2018 and 2019</i> 165
5.1.14	Produksi Buah–Buahan dan Sayuran Tahunan Menurut Jenis Tanaman di Kabupaten Kepulauan Meranti, 2018 dan 2019 <i>Production of Annual Fruits and Vegetables by Kind of Plant in Kepulauan Meranti Regency, 2018 and 2019</i> 173

5.2 PERKEBUNAN

ESTATE CROPS

5.2.1	Luas Areal Tanaman Perkebunan Menurut Kecamatan dan Jenis Tanaman (ribu ha) di Kabupaten Kepulauan Meranti, 2018 dan 2019 <i>Planted Area of Estate Crops by Subdistrict and Type of Crops (thousand ha) in Kepulauan Meranti Regency, 2018 dan 2019</i>	174
5.2.2	Produksi Tanaman Perkebunan Menurut Kecamatan dan Jenis Tanaman (Ribu Ton) di Kabupaten Kepulauan Meranti, 2018 dan 2019 <i>Production of Estates by Subdistrict and Type of Crops (Thousand Tons) in Kepulauan Meranti Regency, 2018 dan 2019</i>	176

5.3 KEHUTANAN

FORESTRY

5.3.1	Luas Kawasan Hutan Menurut Executive Summary Rencana Tata Ruang Wilayah di Kabupaten Kepulauan Meranti, 2018	178
-------	--	-----

5.4 PETERNAKAN

LIVESTOCK

5.4.1	Jumlah Ternak Menurut Jenis dan Kecamatan di Kabupaten Kepulauan Meranti, 2019 (Ekor) <i>Number of Cattle by Kind and Subdistrict in Kepulauan Meranti Regency, 2019 (Head)</i>	179
5.4.2	Jumlah Ternak Unggas Menurut Jenis dan Kecamatan di Kabupaten Kepulauan Meranti, 2019 (Ekor) <i>Number of Poultry by Kind and Subdistrict in Kepulauan Meranti Regency, 2019 (Head)</i>	180
5.4.3	Jumlah Ternak yang Dipotong Menurut Jenis di Kabupaten Kepulauan Meranti, 2018 dan 2019 (Ekor) <i>Number of Slaughtered Livestock by Kind in Kepulauan Meranti Regency, 2018 and 2019 (Head)</i>	181

5.5 PERIKANAN

FISHERY

5.5.1	Banyaknya Rumah Tangga Perikanan (RTP) Menurut Kecamatan dan Profesi di Kabupaten Kepulauan Meranti, 2018 <i>Number of Fishery Household by Subdistrict and Profession in</i>	
-------	--	--

	Halaman Page
	182
5.5.2	183
5.5.3	184
6. INDUSTRI, PERTAMBANGAN, DAN ENERGI/ INDUSTRY, MINING, AND ENERGY	
6.1.1	193
6.1.2	194
6.2.1	195
6.2.2	196
6.2.3	197
7. PERDAGANGAN/TRADE	
7.1.1	

	<i>Number of Small Shop and Restaurants by Subdistrict in Kepulauan Meranti Regency, 2018</i>	203
7.1.2	Jumlah Pasar Menurut Status dan Kecamatan di Kabupaten Kepulauan Meranti Tahun 2019 <i>Number of Market by Status and Subdistrict in Kepulauan Meranti Regency, 2019</i>	204
7.1.3	Jumlah Usaha Perdagangan Menurut Kecamatan di Kabupaten Kepulauan Meranti Tahun 2019 <i>Number of Trading Business by Subdistrict in Kepulauan Meranti Regency, 2019</i>	205
8.	SISTEM NERACA REGIONAL/REGIONAL SYSTEM ACCOUNT	
8.1	PDRB LAPANGAN USAHA	
	GRDP BY INDUSTRY	
8.1.1	Produk Domestik Regional Bruto Atas Dasar Harga Berlaku Menurut Lapangan Usaha (miliar rupiah) Kabupaten Kepulauan Meranti, 2015–2019 <i>Gross Regional Domestic Product at Current Market Prices by Industry (billion rupiahs) of Kepulauan Meranti Regency, 2015–2019</i>	213
8.1.2	Produk Domestik Regional Bruto Atas Dasar Harga Konstan 2010 Kabupaten Kepulauan Meranti Menurut Lapangan Usaha (miliar rupiah), 2015–2019 <i>Gross Regional Domestic Product at 2010 Constant Market Prices of Kepulauan Meranti Regency by Industry (billion rupiahs), 2015–2019..</i>	215
8.1.3	Distribusi Persentase Produk Domestik Regional Bruto Atas Dasar Harga Berlaku Menurut Lapangan Usaha Kabupaten Kepulauan Meranti, 2015–2019 <i>Percentage Distribution of Gross Regional Domestic Product at Current Market Prices by Industry of Kepulauan Meranti Regency, 2015–2019</i>	217
8.1.4	Laju Pertumbuhan Produk Domestik Regional Bruto Atas Dasar Harga Konstan 2010 Menurut Lapangan Usaha (persen) Kabupaten Kepulauan Meranti, 2015–2019 <i>Growth Rate of Gross Regional Domestic Product at 2010 Constant Market Prices by Industry (percent) of Kepulauan Meranti Regency, 2015–2019</i>	219

8.2 PDRB PENGELUARAN

GRDP OF EXPENDITURE

8.2.1	Produk Domestik Regional Bruto Atas Dasar Harga Berlaku Menurut Pengeluaran (miliar rupiah) Kabupaten Kepulauan Meranti, 2015–2019	
	<i>Gross Regional Domestic Product at Current Market Prices by Expenditure (billion rupiahs) of Kepulauan Meranti Regency, 2015–2019</i>	221
8.2.2	Produk Domestik Regional Bruto Atas Dasar Harga Konstan 2010 Menurut Pengeluaran (miliar rupiah) Kabupaten Kepulauan Meranti, 2015–2019	
	<i>Gross Regional Domestic Product at Constant Prices by Expenditure (billion rupiahs) of Kepulauan Meranti Regency, 2015–2019</i>	222
8.2.3	Distribusi Persentase Produk Domestik Regional Bruto Atas Dasar Harga Berlaku Menurut Pengeluaran Kabupaten Kepulauan Meranti, 2015–2019	
	<i>Percentage Distribution of Gross Regional Domestic Product at Current Market Prices by Expenditure of Kepulauan Meranti Regency, 2015–2019</i>	223
8.2.4	Laju Pertumbuhan Produk Domestik Regional Bruto Atas Dasar Harga Konstan 2010 Menurut Pengeluaran (persen) Kabupaten Kepulauan Meranti, 2015–2019.....	
	<i>Growth Rate of Gross Regional Domestic Product at 2010 Constant Market Prices by Expenditure (percent) of Kepulauan Meranti Regency, 2015–2019</i>	224

9. HOTEL DAN PARIWISATA/HOTEL AND TOURISM

9.1 HOTEL

HOTEL

9.1.1	Jumlah Akomodasi Hotel di Kabupaten Kepulauan Meranti, 2014 - 2018 <i>Number of Hotels Accomodation in Kepulauan Meranti Regency, 2014 - 2018</i>	231
9.1.2	Rata-rata Lama Menginap Tamu Asing dan Tamu Domestik Menurut Bulan di Kabupaten Kepulauan Meranti (Hari) Tahun 2018 <i>Average Length of Stay of Foreign and Domestic Visitors by Month in Kepulauan Meranti Regency (day), 2018</i>	

- 9.1.3 Persentase Tingkat Penghunian Kamar Hotel dan Akomodasi Lainnya Menurut Jenis Hotel dan Bulan di Kabupaten Kepulauan Meranti Tahun 2018
Room Occupancy Rate of Hotels and Other Accomodations by Type of Accomodation and Month in Kepulauan Meranti Regency, 2018

9.2 PARIWISATA

TOURISM

- 9.2.1 Tempat-tempat Bersejarah Menurut Kecamatan di Kabupaten Kepulauan Meranti Tahun 2018
Historical Places by Subdistrict in Kepulauan Meranti Regency, 2018
- 9.2.2 Tempat-tempat Pariwisata Menurut Kecamatan di Kabupaten Kepulauan Meranti Tahun 2018
Tourism Places by Subdistrict in Kepulauan Meranti Regency, 2018
- 9.2.3 WNI dan WNA Masuk dan Keluar yang Tercatat di Kantor Imigrasi Kelas II Selatpanjang Tahun 2018
Registered Foreign and Domestic Citizens at Immigration Office of Selatpanjang, 2018

10. PENGELUARAN PENDUDUK/POPULATION EXPENDITURE

- 10.1 Rata-rata Pengeluaran per Kapita Sebulan Menurut Kelompok Komoditas (rupiah) di Kabupaten Kepulauan Meranti, 2018 dan 2019
Monthly Average Expenditure per Capita by Commodity Group (rupiahs) in Kepulauan Meranti Regency, 2018 and 2019 241
- 10.2 Persentase Pengeluaran per Kapita Sebulan Menurut Kelompok Komoditas di Kabupaten Kepulauan Meranti, 2018 dan 2019
Percentage of Monthly Expenditure per Capita by Commodity Group in Kepulauan Meranti Regency, 2018 and 2019 242

11. TRANSPORTASI DAN KOMUNIKASI/ TRANSPORTATION AND COMMUNICATION

11.1 TRANSPORTASI

TRANSPORTATION

- 11.1.1 Panjang Jalan Negara, Jalan Provinsi, dan Jalan Kabupaten Menurut Jenis Permukaan di Kabupaten Kepulauan Meranti Tahun 2017 – 2018 (Km)
Length of State Road, Province Road, and Regency Road Based on Kind of Surface In Kepulauan Meranti Regency, 2017-2018..... 247

11.1.2	Panjang Jalan Negara, Jalan Provinsi, dan Jalan Kabupaten Menurut Keadaan di Kabupaten Kepulauan Meranti Tahun 2017 – 2018 (Km) <i>Length of State Road, Province Road, and Regency Road Based on Condition In Kepulauan Meranti Regency, 2017-2018</i>	248
--------	--	-----

11.2 KOMUNIKASI

COMMUNICATION

11.2.1	Surat Pos Dikirim/Diterima Melalui PT Pos Indonesia Cabang Kabupaten Kepulauan Meranti Tahun 2018 <i>Mail Sent and Received by Kepulauan Meranti Branch Office of PT Pos Indonesia, 2018</i>	249
11.2.2	Paket Pos Dikirim/Diterima Melalui PT Pos Indonesia Cabang Kabupaten Kepulauan Meranti Tahun 2018 <i>Post Package Sent and Received by Kepulauan Meranti Branch Office of PT Pos Indonesia, 2018</i>	250
11.2.3	Wesel Pos Dikirim/Diterima Melalui PT Pos Indonesia Cabang Kabupaten Kepulauan Meranti Tahun 2018 <i>Postal Money Sent and Received by Kepulauan Meranti Branch Office of PT Pos Indonesia, 2018</i>	251
11.2.4	Banyaknya Pembayaran Pensiunan TASPEN dan ASABRI Melalui PT Pos Indonesia Cabang Kabupaten Kepulauan Meranti tahun 2018 (Rupiah) <i>Number of TASPEN and ASABRI Retirement Payment by Kepulauan Meranti Branch Office of PT Pos Indonesia, 2018</i>	252

12. SISTEM NERACA REGIONAL/SYSTEM OF REGIONAL ACCOUNTS

12.1.1	Jumlah Koperasi Menurut Kecamatan dan Jenis di Kabupaten Kepulauan Meranti Tahun 2018 <i>Number of Cooperatives by Subdistrict and Kinds in Kepulauan Meranti Regency, 2018</i>	257
12.1.2	Jumlah Koperasi Menurut Kecamatan dan Keaktifan di Kabupaten Kepulauan Meranti Tahun 2018 <i>Number of Cooperatives by Subdistrict and Activity in Kepulauan Meranti Regency, 2018</i>	258
12.1.3	Jumlah Anggota Koperasi Non KUD Menurut Kecamatan dan Jenis Kelamin di Kabupaten Kepulauan Meranti Tahun 2018	

Number of Members of Cooperative Non KUD by Subdistrict and Sex in Kepulauan Meranti Regency, 2018 259

**13. PERBANDINGAN ANTAR KABUPATEN/
KOTA/ REGENCY/MUNICIPAL COMPARISON**

13.1	Jumlah Penduduk Menurut Kabupaten/ Kota di Provinsi Riau (ribu), 2015–2019 <i>Population by Regency/Municipality in Riau Province (thousand), 2015–2019</i>	265
13.2	Laju Pertumbuhan Produk Domestik Regional Bruto Atas Dasar Harga Konstan 2010 Menurut Kabupaten/Kota di Provinsi Riau (persen), 2015–2019 <i>Rate of Growth of Gross Regional Domestic Products at Constant 2010 Prices by Regency/Municipality in Riau Province (percent), 2015–2019</i>	266
13.3	Jumlah Penduduk Miskin Menurut Kabupaten/ Kota di Provinsi Riau (ribu), 2015–2019 <i>Number of Poor Population by Regency/Municipality in Riau Province (thousand), 2015–2019</i>	267
13.4	Indeks Pembangunan Manusia Menurut Kabupaten/Kota di Provinsi Riau, 2015–2019 <i>Human Development Index by Regency/Municipality in Riau Province, 2015–2019</i>	268

DAFTAR GAMBAR/LIST OF FIGURES

Halaman
Page

1.1	Luas Daerah menurut Kecamatan di Kabupaten Kepulauan Meranti (%), 2019	
	<i>Area of Subdistrict in Kepulauan Meranti Regency (%), 2019</i>	5
1.2	Jarak Lurus Ibukota Kecamatan ke Ibukota Kabupaten Kepulauan Meranti (Km) Tahun 2019 <i>Distance of Subdistrict's Capital to Kepulauan Meranti Regency's Capital (Km), 2019</i>	6
2.1	Jumlah Desa/Kelurahan di Kabupaten Kepulauan Meranti Tahun 2019 <i>Number of Villages in Kepulauan Meranti Regency, 2019</i>	17
2.2	Jumlah PNS di lingkungan Pemerintah Kabupaten Kepulauan Meranti Menurut Pendidikan Terakhir Tahun 2019..... <i>Number of Civil Servants at Government Office of Kepulauan Meranti Regency by Education, 2019.....</i>	18
3.1	Persentase penduduk menurut Kecamatan di Kabupaten Kepulauan Meranti, 2019..... <i>Percentage of population by Subdistrict in Kepulauan Meranti Regency, 2019.....</i>	45
3.2	Penduduk Berumur 15 Tahun ke Atas yang Bekerja Selama Seminggu yang Lalu Menurut Pendidikan Tertinggi yang Ditamatkan di Kabupaten Kepulauan Meranti, 2019	
4.1	Jumlah Sekolah Dasar Menurut Kecamatan di Kabupaten Kepulauan Meranti, 2019/2020..... <i>Number of Primary Schools by Subdistrict in Kepulauan Meranti Regency, 2019/2020</i>	63
4.2	Jumlah Perawat Menurut Kecamatan di Kabupaten Kepulauan Meranti, 2019	
	<i>Number of Nurse by Subdistrict in Kepulauan Meranti Regency, 2019...</i>	64
5.1	Produksi Sayuran Cabai Menurut Kecamatan di Kabupaten Kepulauan Meranti (kuintal), 2018..... <i>Production of Chili by Subdistrict in Kepulauan Meranti Regency (quintal), 2018.....</i>	139
5.2	Produksi Perkebunan Sagu Menurut Kecamatan di Kabupaten Kepulauan Meranti Tahun 2019	

	<i>Production of Sago Estate by Subdistrict in Kepulauan Meranti Regency, 2019</i>	140
6.1	Banyaknya Perusahaan Industri Menurut Kecamatan di Kabupaten Kepulauan Meranti, 2019 <i>Number of Industry Companies by Subdistrict in Kepulauan Meranti Regency, 2019</i>	191
6.2	Jumlah Pekerja Industri Menurut Kecamatan di Kabupaten Kepulauan Meranti Tahun 2019 <i>Number of Industrial Labour by Subdistrict in Kepulauan Meranti Regency, 2019</i>	192

<https://merantikab.go.id>

PENJELASAN UMUM/EXPLANATORY NOTES

Tanda-tanda, satuan-satuan, dan lain-lainnya yang digunakan dalam publikasi ini adalah sebagai berikut:

Symbols, measurement units, and acronyms which are used in this publication, are as follows:

1. TANDA-TANDA/SYMBOLS

Data tidak tersedia/Data not available	: ...
Tidak ada atau nol /Null or zero	: -
Data dapat diabaikan/Data negligible	: 0
Tanda decimal/Decimal point	: ,
Data tidak dapat ditampilkan/Not applicable	: NA
Angka estimasi/Estimated figures	: e
Angka diperbaiki/Revised figures	: r
Angka sementara/Preliminary figures	: x
Angka sangat sementara/Very preliminary figures	: xx
Angka sangat sangat sementara/Very very preliminary figures	: xxx

2. SATUAN/UNITS

barel/barrel	: 158,99 liter/litres = 1/6,2898 m ³
hektar (ha)/hectare (ha)	: 10 000 m ²
kilometer (km)/kilometres (km)	: 1 000 meter/meters (m)
knot/knot	: 1,8523 km/jam (km/hour)
kuintal/quintal	: 100 kg
KWh	: 1 000 Watt hour
MWh	: 1 000 KWh
liter (untuk beras)/litre (for rice)	: 0,80 kg
MMSCF	: 1/35,3 m ³
metrik ton (m.ton)/metric ton (m. ton)	: 0,98421 long ton = 1 000 kg
ons/ounce	: 28,31 gram/grams
ton	: 1 000 kg

Satuan lain: buah, dus, butir, helai/lembar, kaleng, batang, pulsa, ton kilometer (ton-km), jam, menit, persen (%).

Other units: unit, pack, pieces, sheet, tin, pulse, ton-kilometres(ton-km), hour, minute, percent (%).

Perbedaan angka di belakang koma disebabkan oleh pembulatan angka.
The difference in decimal numbers is caused by rounding.



BAB
Chapter

01

GEOGRAFI DAN IKLIM GEOGRAPHY AND CLIMATE

KEADAAN GEOGRAFI KABUPATEN KEPULAUAN MERANTI

GEOGRAPHY CONDITION
IN KEPULAUAN MERANTI REGENCY

2019

LUAS WILAYAH KAB. KEP. MERANTI

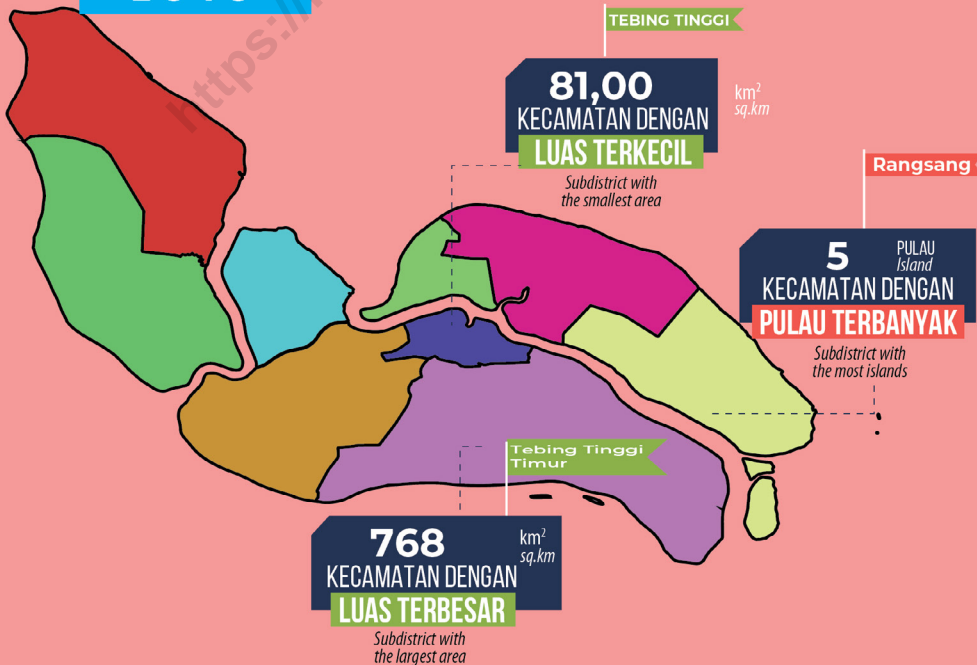
Total area of Kepulauan Meranti Regency

3.707,84 km²
sq.km

JUMLAH PULAU

Number of islands

11



PENJELASAN TEKNIS

1. Secara astronomis, Kabupaten Kepulauan Meranti terletak antara $0^{\circ} 42' 30'' - 1^{\circ} 28' 0''$ LU, dan $102^{\circ} 12' 0'' - 103^{\circ} 10' 0''$ BT.
2. Berdasarkan posisi geografisnya, Kabupaten Kepulauan Meranti memiliki batas-batas :
Utara – Selat Malaka dan Kabupaten Bengkalis
Selatan – Kabupaten Siak dan Kabupaten Pelalawan
Barat – Kabupaten Bengkalis
Timur – Kabupaten Karimun dan Provinsi Kepulauan Riau
3. Kabupaten Kepulauan Meranti memiliki luas wilayah 3.707,84 Km²

TECHNICAL NOTES

1. *Astronomically, Kepulauan Meranti Regency is located between $0^{\circ} 42' 30'' - 1^{\circ} 28' 0''$ LU, dan $102^{\circ} 12' 0'' - 103^{\circ} 10' 0''$ BT.*
2. *In terms of geographic position, Kepulauan Meranti Regency has boundaries as follows :
North – Selat Malaka and Bengkalis Regency
South – Siak Regency and Pelalawan Regency
West – Bengkalis Regency
East – Karimun Regency and Kepulauan Riau Province*
3. *Kepulauan Meranti have an area of 3.707,84 Km²*

ULASAN

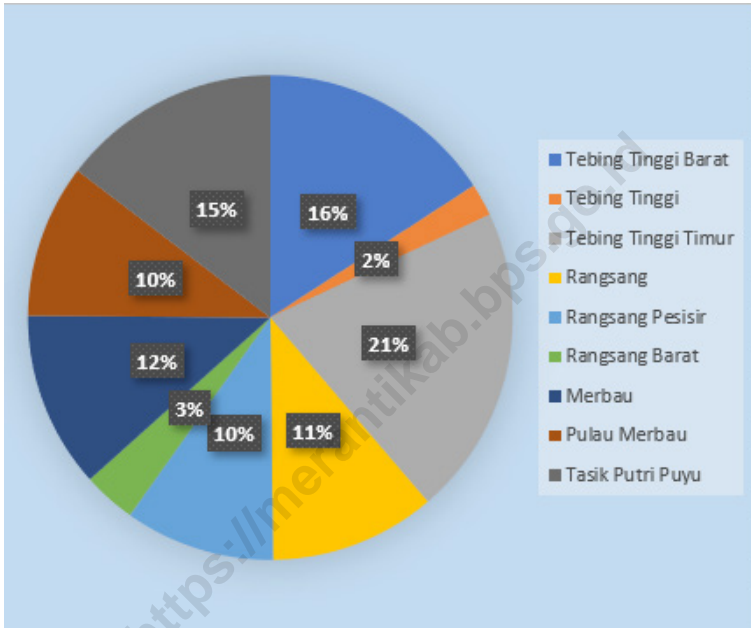
Kabupaten Kepulauan Meranti adalah kabupaten yang terletak di Riau yang memiliki 9 kecamatan didalamnya 3 kecamatan terletak di pulau tebing tinggi, 3 kecamatan di pulau rangsang dan 3 kecamatan terletak di pulau padang. Kabupaten Kepulauan Meranti memiliki luas daratan seluas 3.707,84 Km² dengan luas wilayah terluas berada di kecamatan Tebing Tinggi Timur dan luas wilayah terkecil berada di Kecamatan Tebing Tinggi. Dengan kondisi geografis yang ada, Kecamatan Tasik Putri Puyu merupakan kecamatan terjauh yang berjarak \pm 97 Km dari ibukota Kabupaten.

DESCRIPTION

Kepulauan Meranti Regency is a regency located in Riau which has 9 regencys inside three regencys located in the Tebing Tinggi of the island, three regencys on the island of Rangsang and three regencys located in the Padang of the island. Kepulauan Meranti Regency has a land area covering an area of 3.707.84 km² with the largest area in the regency of Tebing Tinggi Timur and the smallest area is located in the regency of Tebing Tinggi. With the existing geographical conditions, the Tasik Putri Puyu Regency the farthest regency within \pm 97 km from the regency capital.

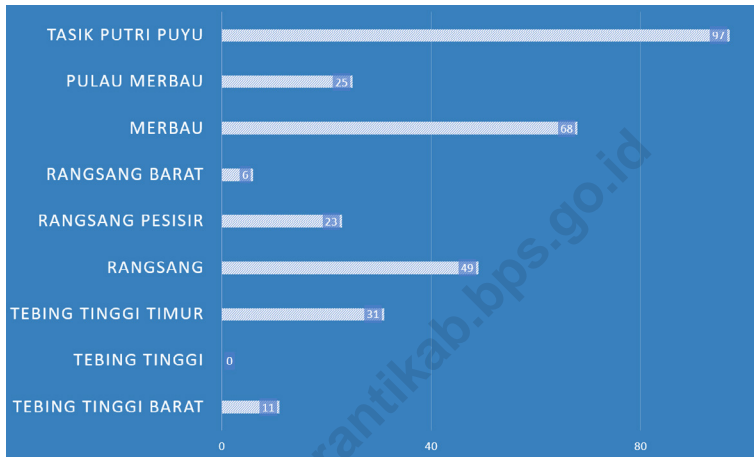
Gambar 1.1
Figures

Luas Daerah menurut Kecamatan di Kabupaten Kepulauan Meranti (%), 2019
Area of Subdistrict in Kepulauan Meranti Regency (%), 2019



Sumber/Source : Kantor-Kantor Kecamatan di Kabupaten Kepulauan Meranti
Subdistrict Offices of Kepulauan Meranti Regency

Gambar 1.2 Jarak Lurus Ibukota Kecamatan ke Ibukota Kabupaten Kepulauan Meranti (Km) Tahun 2019
Figures 1.2 Distance of Subdistrict's Capital to Kepulauan Meranti Regency's Capital (Km), 2019



Sumber/Source : Kantor-Kantor Kecamatan di Kabupaten Kepulauan Meranti
 Subdistrict Offices of Kepulauan Meranti Regency

1.1 KEADAAN GEOGRAFI GEOGRAPHY CONDITION

Tabel
Table 1.1.1 **Luas Daerah dan Jumlah Pulau Menurut Kecamatan di Kabupaten Kepulauan Meranti 2019**
Total Area and Number of Islands of Kepulauan Meranti Regency by Subdistrict, 2019

Kecamatan Subdistrict	Ibukota Kecamatan Capital of Subdistrict	Luas Total Area (km ² /sq.km)
(1)	(2)	(3)
Tebing Tinggi Barat	Alai	587,33
Tebing Tinggi	Selatpanjang	81
Tebing Tinggi Timur	Sungai Tohor	768
Rangsang	Tanjung Samak	411,12
Rangsang Pesisir	Telesung	371,14
Rangsang Barat	Bantar	130,9
Merbau	Teluk Belitung	435,71
Pulau Merbau	Semukut	380,4
Tasik Putri Puyu	Bandul	542,24
Kepulauan Meranti	Selatpanjang	3 707,84

Lanjutan Tabel/Continued Table 1.1.1

Kecamatan Subdistrict	Persentase terhadap Luas Kabupaten Percentage to Regency's Area	Jumlah Pulau Number of Islands
(1)	(4)	(5)
Tebing Tinggi Barat	15,84	1
Tebing Tinggi	2,18	1
Tebing Tinggi Timur	20,71	3
Rangsang	11,09	5
Rangsang Pesisir	10,01	1
Rangsang Barat	3,53	1
Merbau	11,75	1
Pulau Merbau	10,26	1
Tasik Putri Puyu	14,62	2
Kepulauan Meranti	100	11

Sumber/Source: 1. Kantor - Kantor Kecamatan di Kabupaten Kepulauan Meranti / District Offices of Kepulauan Meranti Regency
2. Badan Pertanahan Nasional Kabupaten Kepulauan Meranti / National Land Agency of Kepulauan Meranti Regency

Tabel
Table 1.1.2

**Tinggi Wilayah dan Jarak ke Ibukota Kabupaten
Kepulauan Meranti, 2019**
*Altitude and Distance to the Capital of Kepulauan Meranti
Regency, 2019*

Kecamatan Subdistrict	Tinggi Wilayah (mdpl) Altitude (m a.s.l)	Jarak ke Ibukota Distance to the Capital
(1)	(2)	(3)
Tebing Tinggi Barat	3	±11
Tebing Tinggi	6	0
Tebing Tinggi Timur	6,3	±31
Rangsang	6	±49
Rangsang Pesisir	3	±23
Rangsang Barat	6,6	±6
Merbau	4	±68
Pulau Merbau	2,4	±25
Tasik Putri Puyu	2	±97
Kepulauan Meranti		

Sumber/Source: Kantor - Kantor Kecamatan di Kabupaten Kepulauan Meranti / District Offices of Kepulauan Meranti Regency

1.2 KEADAAN IKLIM CLIMATE CONDITION

Tabel 1.2.1 **Rata - rata Curah Hujan di Kabupaten Kepulauan Meranti, Tahun 2015 - 2019 (mm)**
Table 1.2.1 **Rate of Rainfall in Kepulauan Meranti Regency, 2015 - 2019 (mm)**

Bulan Month	Curah Hujan (mm) Rainfall (mm)				
	2015	2016	2017	2018	2019
(1)	(2)	(3)	(4)	(5)	(6)
Januari/January	0,35	28	45,44	34,5	7,08
Februari/February	0,50	18,4	54,52	37,5	2,50
Maret/March	23,00	24,25	70	17,79	30,83
April/April	14,61	29,5	36,04	47,88	18,13
Mei/May	20,39	43,8	24,81	46,38	18,50
Juni/June	48,80	49,1	37,71	32,22	34,88
Juli/July	9,66	41,7	16	56,38	13,50
Agustus/August	14,50	25,12	22,95	3,36	20,40
September/September	31,75	47,9	50,71	14,19	37,33
Oktober/October	15,16	52	42	36,59	41,50
November/November	0,47	60,2	69,8	20,64	25,50
Desember/December	26,20	39,12	51,32	31,05	8,91
Rata-rata/Average	17,11	38,26	43,44	31,54	24,23

Sumber/Source: Dinas Ketahanan Pangan, Tanaman Pangan dan Peternakan Kabupaten Kepulauan Meranti / Department of Food Security, Food Crops and Animal Husbandry of Kepulauan Meranti Regency

Tabel
Table 1.2.2

**Rata - rata Hari Hujan di Kabupaten Kepulauan Meranti,
Tahun 2015 - 2019 (hari)**
**Rate of Rain Days in Kepulauan Meranti Regency, 2015 -
2019 (days)**

Bulan Month	Hari Hujan (hari) Rain days (day)				
	2015	2016	2017	2018	2019
(1)	(2)	(3)	(4)	(5)	(6)
Januari/January	2	11	9	11	6
Februari/February	1	5	11	1	2
Maret/March	7	4	14	7	6
April/April	9	4	11	8	8
Mei/May	14	14	8	13	6
Juni/June	13	9	7	9	8
Juli/July	3	10	3	8	4
Agustus/August	5	4	11	7	5
September/September	2	11	14	8	6
Oktober/October	3	9	5	17	14
November/November	21	17	15	11	12
Desember/December	12	8	14	10	11
Rata-rata/Average	8,5	8,8	10,17	9,17	7,33

Sumber/Source: Dinas Ketahanan Pangan, Tanaman Pangan dan Peternakan Kabupaten Kepulauan Meranti / Department of Food Security, Food Crops and Animal Husbandry of Kepulauan Meranti Regency

BAB
Chapter

02

PEMERINTAHAN GOVERNMENT

Jumlah Pegawai Negeri Sipil Pemerintah Kabupaten Kepulauan Meranti

Number of Civil Servants at Government
Office of Kepulauan Meranti Regency

2019

3.057 Orang
People



1.430

Laki-Laki

Male



1.627

Perempuan

Female

PENJELASAN TEKNIS**TECHNICAL NOTES**

1. Menurut Undang-Undang Dasar Republik Indonesia 1945 (hasil amandemen kedua), yaitu pada Bab VI tentang Pemerintahan Daerah, Pasal 18, Ayat 1, dinyatakan bahwa, "Negara Kesatuan Republik Indonesia dibagi atas daerah provinsi dan daerah provinsi itu dibagi atas kabupaten dan kota, yang tiap provinsi, kabupaten, dan kota itu mempunyai pemerintahan daerah, yang diatur dengan undang-undang.
 2. **Kecamatan** adalah wilayah administrative yang merupakan kepanjangan tangan dari pemerintahan kabupaten atau kota. Kecamatan dipimpin oleh seorang camat, masing-masing merupakan pegawai negeri sipil serta bertanggung jawab kepada bupati atau walikota yang melingkup batas-batas wilayahnya. Setiap kecamatan terdiri beberapa kelurahan/desa atau nama lain.
 3. Tingkatan di bawah kecamatan adalah **Kelurahan** atau Desa. Kelurahan dipimpin oleh seorang lurah, sedangkan **Desa** dipimpin oleh seorang kepala desa.
1. *According to the Constitution of the Republic of Indonesia in 1945 (second amendment), which is in Chapter VI of the Regional Government, Article 18, Paragraph 1, stated that, "the Unitary Republic of Indonesia is divided into provincial regions and local areas of the province is divided into regencys and the city, which each province, regency, and the city has a regional government, which is regulated by law.*
 2. **Sub-district** is the administrative area which is an arm of the county or city. Subdistrict led by a regency head, each of which represents civil servants and responsible to the regent or mayor melingkup its borders. Each sub-regency consists few urban / rural or other name.
 3. *Depth below is the Village or Village regencys. **Urban** villages led by a headman, while the **village** is led by a village chief.*

ULASAN**DESCRIPTION****Wilayah Administratif**

Secara administratif, Kabupaten Kepulauan Meranti terdiri dari 9 kecamatan yang terdiri dari 98 desa dan 5 kelurahan. Kecamatan Tebing Tinggi Barat dan Kecamatan Rangsang memiliki pembagian desa terbanyak yaitu 14 desa, sedangkan Kecamatan Tebing Tinggi memiliki kecamatan paling sedikit yaitu 9 desa/kelurahan.

Administrative Area

Administratively, Kepulauan Meranti Regency has 9 regency consists of 98 villages and 5 urban villages. Tebing Tinggi Barat Regency and Rangsang Regency has the highest division of the village that is 14 villages, while the Tebing Tinggi regencys have the fewest which 9 villages.

Pegawai Negeri Sipil

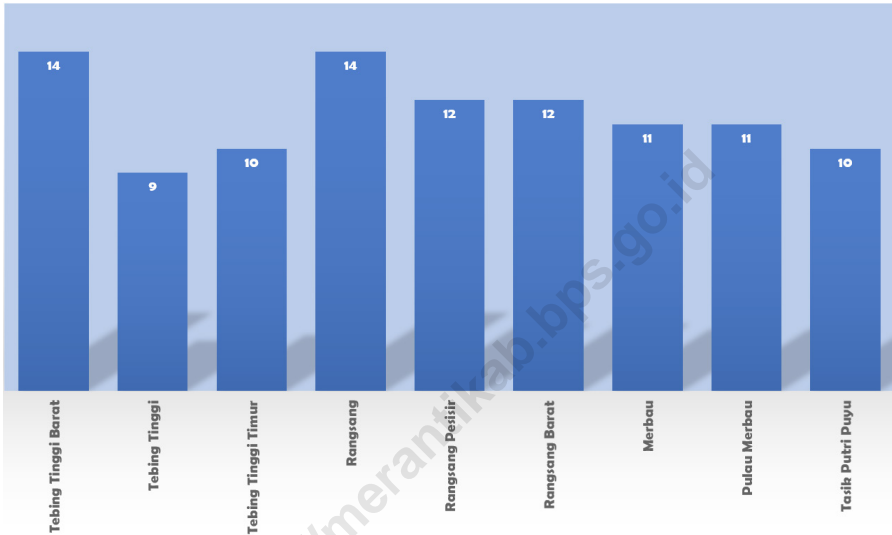
Jumlah PNS yang bekerja di lingkungan Pemerintah Kabupaten Kepulauan Meranti pada tahun 2019 adalah 3.057 orang. Dari segi pendidikan, 99,05% PNS tersebut memiliki pendidikan SMA keatas.

Civil Servants

Numbers of civil servants who worked at Government Office of Kepulauan Meranti Regency on 2019 are 3.057 persons. On their education side, 99,05% of them are Senior High School level.

Gambar 2.1
Figures

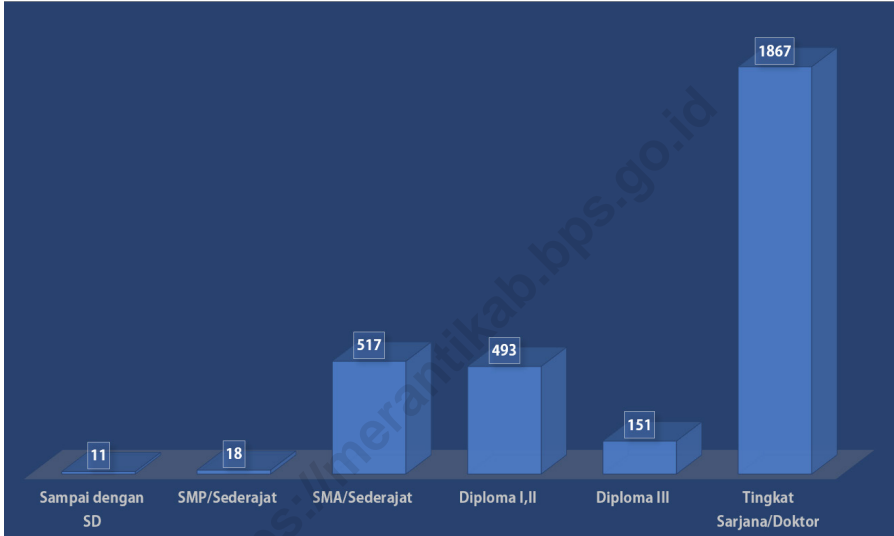
**Jumlah Desa/Kelurahan di Kabupaten Kepulauan Meranti
Tahun 2019**
Number of Villages in Kepulauan Meranti Regency, 2019



Sumber/Source : Peraturan Kepala Badan Pusat Statistik Nomor 29 Tahun 2018 Tanggal 15 Januari 2018 tentang Perubahan Atas Peraturan Kepala Badan Pusat Statistik Nomor 55 Tahun 2017 tentang Kode dan Nama Wilayah Kerja Statistik Tahun 2017
Chief Statistician Regulation Number 29/2018, January 15 2018, as a revision of Chief Statistician Regulation Number 55 of 2017 on Code and Name of Regional Level of Data Collection

Gambar 2.2
Figures

Jumlah PNS di lingkungan Pemerintah Kabupaten Kepulauan Meranti Menurut Pendidikan Terakhir Tahun 2019
Number of Civil Servants at Government Office of Kepulauan Meranti Regency by Education, 2019



Sumber/Source : Badan Kepegawaian Daerah Kabupaten Kepulauan Meranti/ Regional Servant Board of Kepulauan Meranti Regency

2.1 WILAYAH ADMINISTRATIF ADMINISTRATIVE AREA

Tabel 2.1.1 Jumlah Desa¹/Kelurahan Menurut Kecamatan di Kabupaten Kepulauan Meranti 2015–2019
Table *Number of Villages¹/Kelurahan by Subdistrict in Kepulauan Meranti Regency, 2015–2019*

Kecamatan Subdistrict	2015	2016	2017	2018	2019
(1)	(2)	(3)	(4)	(5)	(6)
Tebing Tinggi Barat	14	14	14	14	14
Tebing Tinggi	9	9	9	9	9
Tebing Tinggi Timur	10	10	10	10	10
Rangsang	14	14	14	14	14
Rangsang Pesisir	11	11	11	12	12
Rangsang Barat	12	12	12	12	12
Merbau	10	10	10	11	11
Pulau Merbau	11	11	11	11	11
Tasik Putri Puyu	10	10	10	10	10
Kepulauan Meranti	101	101	101	103	103

Catatan/Note: ¹Termasuk Unit Permukiman Transmigrasi (UPT)/Include Transmigration Settlement Unit
Sumber/Source: Peraturan Kepala Badan Pusat Statistik Nomor 29 Tahun 2018 Tanggal 15 Januari 2018 tentang Perubahan Atas Peraturan Kepala Badan Pusat Statistik Nomor 55 Tahun 2017 tentang Kode dan Nama Wilayah Kerja Statistik Tahun 2017
Chief Statistician Regulation Number 29/2018, January 15 2018, as a revision of Chief Statistician Regulation Number 55 of 2017 on Code and Name of Regional Level of Data Collection

Tabel 2.1.2 **Jumlah RW dan RT Menurut Kecamatan di Kabupaten Kepulauan Meranti Tahun 2018**
Table *Number of RW and RT by Subdistrict in Kepulauan Meranti Regency, 2018*

Kecamatan Subdistrict	RW	RT
(1)	(2)	(3)
Tebing Tinggi Barat	64	162
Tebing Tinggi	29	83
Tebing Tinggi Timur	41	101
Rangsang	81	167
Rangsang Pesisir	72	154
Rangsang Barat	63	156
Merbau	34	84
Pulau Merbau	40	112
Tasik Putri Puyu	51	114
Kepulauan Meranti	475	1 133

Sumber/Source: Dinas Pemberdayaan Masyarakat dan Desa Kabupaten Kepulauan Meranti
Community and Village Empowerment Office of Kepulauan Meranti Regency

Tabel
Table 2.1.3

Jumlah Desa/Kelurahan, Jumlah Anggota BPD dan Koordinator PKK Menurut Kecamatan di Kabupaten Kepulauan Meranti Tahun 2018
Number of Villages, Number of BPD Member and Coordinator of the PKK by Subdistrict in Kepulauan Meranti Regency, 2018

Kecamatan Subdistrict	Jumlah Desa/Kelurahan Number of Villages	Jumlah Anggota BPD Number of BPD Member	Koordinator PKK PKK Coordinator
(1)	(2)	(3)	(4)
Tebing Tinggi Barat	14	98	15
Tebing Tinggi	9	41	10
Tebing Tinggi Timur	10	60	11
Rangsang	14	100	15
Rangsang Pesisir	12	75	13
Rangsang Barat	12	92	13
Merbau	11	59	12
Pulau Merbau	11	81	12
Tasik Putri Puyu	10	72	11
Kepulauan Meranti	103	678	112

Sumber/Source: Dinas Pemberdayaan Masyarakat dan Desa Kabupaten Kepulauan Meranti
Community and Village Empowerment Office of Kepulauan Meranti Regency

2.2 PEJABAT DAERAH REGIONAL OFFICIAL

Tabel 2.2.1 **Nama - Nama Pejabat Bupati di Kabupaten Kepulauan Meranti Tahun 2010 - 2019**
Table *The Name of Bupati in Kepulauan Meranti Regency, 2010 - 2019*

Nama Pejabat Leader's Name	Jabatan Position	Masa Jabatan Period
(1)	(2)	(3)
Drs. H. Irwan, M.Si	Bupati	Tahun 2010 - 2015
Drs. H. Irwan, M.Si	Bupati	Tahun 2015 - 2019

Sumber/Source: Sekretariat DPRD Kabupaten Kepulauan Meranti / *Secretariat of DPRD Kepulauan Meranti Regency Parliament*

Tabel
Table 2.2.2

Nama Camat di Kabupaten Kepulauan Meranti Tahun 2019
The Name of Camat in Kepulauan Meranti Regency, 2019

Kecamatan Subdistrict	Nama Camat Name of Camat
(1)	(2)
Tebing Tinggi Barat	Drs. H. Said Jamhur, MM
Tebing Tinggi	Abdul Hamid, S.Th.I, MM
Tebing Tinggi Timur	Rayan Pribadi, SH
Rangsang	Tunjiarto, M.Pd
Rangsang Pesisir	Atan Ibrahim, M.Pd
Rangsang Barat	Syaiful Ikram, S.Ag, MM
Merbau	Wan Fakhriarmi, S.Sos
Pulau Merbau	M. Nazar, S.Pd, M.Pd
Tasik Putri Puyu	Sugiati, S.Pi, M.Si

Sumber/Source: Badan Kepegawaian Daerah Kabupaten Kepulauan Meranti
Regional Servant Board of Kepulauan Meranti Regency

2.3 DEWAN PERWAKILAN RAKYAT DAERAH REGIONAL HOUSE OF REPRESENTATIVE

Tabel 2.3.1 **Nama Ketua DPRD di Kabupaten Kepulauan Meranti Tahun 2010 - 2019**
Table *The Name of DPRD Head in Kepulauan Meranti Regency, 2010 - 2019*

Nama Name	Masa Jabatan Period
(1)	(2)
Hafizoh, S.Ag, MM	Tahun 2010 - 2014
Fauzi Hasan, SE	Tahun 2014 - 2019
Ardiansyah, SH, M.Si	Tahun 2019 - 2024

Sumber/Source: Sekretariat DPRD Kabupaten Kepulauan Meranti / *Secretariat of DPRD Kepulauan Meranti Regency Parliament*

Tabel
Table 2.3.2

Komisi - Komisi di DPRD Kabupaten Kepulauan Meranti dan Anggota - Anggotanya Periode 2019 - 2024
The Name and Members Parliament Comissions in Kepulauan Meranti Regency, 2019 -2024

Komisi Comission	Nama Lengkap Full Name	Kedudukan Occupation
(1)	(2)	(3)
	Ardiansyah, SH, M.Si	Ketua DPRD
	H. Khalid Ali, SE	Wakil Ketua
	Iskandar Budiman, SE	Wakil Ketua
Komisi I	Pauzi, SE	Ketua Komisi I
	Bobi Haryadi	Wakil Ketua Komisi I
	Al Amin A, S.Pd	Sekretaris Komisi I
	Muhammad Khozin, MA	Anggota Komisi I
	Auzir	Anggota Komisi I
	Khosairi, S.H.I, M.Pd.I	Anggota Komisi I
	Dr. M. Tartib, SH, M.Si	Anggota Komisi I
	Darsini, S.M	Anggota Komisi I
Dedi Putra, S.H.I	Anggota Komisi I	
Komisi II	Muzamil, S.M	Ketua Komisi II
	Taufiek, S.M	Wakil Ketua Komisi II
	TK. Mohd. Nasir	Sekretaris Komisi II
	Fauzi Hasan, SE	Anggota Komisi II
	H. Hatta	Anggota Komisi II
	Dedi Yuhara	Anggota Komisi II
	Pandumaan Siregar, SP	Anggota Komisi II
	Basiran, SE, MM	Anggota Komisi II
Muhammad Syafi'i	Anggota Komisi II	
Komisi III	Dr. Hafizan, S.Ag, M.Pd	Ketua Komisi III
	H. Musdar, S.Pd	Wakil Ketua Komisi III
	Eka Yusnita, SH	Sekretaris Komisi III
	Hj. Nirwana Sari, SE	Anggota Komisi III
	Cun Cun, SE, M.Si	Anggota Komisi III
	Dr. H. M. Tofikurohman, M.Si	Anggota Komisi III
	Helmi, A.Md	Anggota Komisi III
	Suji Hartono	Anggota Komisi III
Tengku Zulknedi Yusuf, SE	Anggota Komisi III	
Jumlah		

Sumber/Source: Sekretariat DPRD Kabupaten Kepulauan Meranti / Secretariat of Kepulauan Meranti Regency Parliament

Tabel
Table 2.3.3**Banyaknya Sidang/Rapat Paripurna dan Panitia DPRD Kabupaten Kepulauan Meranti Menurut Bulan Tahun 2019**
Number of Plenary and Committee's Meeting/Session of Kepulauan Meranti Regency Parliament by Month, 2019

Bulan Month	Jenis Sidang/ Rapat Kind of Meeting/Session		
	Paripurna Plenary Meeting	Paripurna Istimewa Extra Plenary Meeting	Paripurna Khusus Special Plenary Meeting
(1)	(2)	(3)	(4)
Januari	-	-	-
Februari	1	-	-
Maret	1	-	-
April	-	-	-
Mei	4	-	-
Juni	-	-	-
Juli	1	-	-
Agustus	9	-	-
September	-	1	-
Oktober	1	1	-
November	1	-	-
Desember	-	1	-
Jumlah	18	3	-

Lanjutan Tabel/*Continued Table* 2.3.3

Bulan Month	Jenis Sidang/ Rapat Kind of Meeting/Session		
	Musyawaharah Select Committee	Anggaran Budget Committee	Panitia Khusus Special Committee
(1)	(5)	(6)	(7)
Januari	1	3	3
Februari	1	2	3
Maret	1	3	2
April	1	2	1
Mei	1	3	3
Juni	1	4	3
Juli	1	4	5
Agustus	2	4	6
September	-	2	3
Oktober	1	5	4
November	2	5	2
Desember	-	4	3
Jumlah	12	41	38

Sumber/Source: Sekretariat DPRD Kabupaten Kepulauan Meranti / *Secretariat of Kepulauan Meranti Regency Parliament*

Tabel
Table 2.3.4**Banyaknya Sidang/Rapat Komisi DPRD Kabupaten Kepulauan Meranti Menurut Bulan Tahun 2019**
Number of Commission Meeting/Session of Kepulauan Meranti Regency Parliament by Month, 2019

Bulan Month	Komisi Commission		
	I	II	III
(1)	(2)	(3)	(4)
Januari	4	3	5
Februari	3	3	4
Maret	4	7	4
April	5	4	3
Mei	6	7	3
Juni	3	3	4
Juli	4	3	4
Agustus	13	15	20
September	4	3	4
Oktober	5	3	5
November	8	10	8
Desember	4	5	5
Jumlah	63	66	69

Sumber/Source: Sekretariat DPRD Kabupaten Kepulauan Meranti / Secretariat of Kepulauan Meranti Regency Parliament

2.4 SUMBER DAYA RESOURCES

Tabel 2.4.1 Jumlah Pegawai Negeri Sipil Menurut Jabatan dan Jenis Kelamin di lingkungan Pemerintah Kabupaten Kepulauan Meranti, Desember 2018 dan Desember 2019
Number of Civil Servants by Occupation and Sex at Government Office of Kepulauan Meranti Regency, Desember 2018 dan Desember 2019

Jabatan <i>Occupation</i>	2018		Jumlah <i>Total</i>
	Laki-laki <i>Male</i>	Perempuan <i>Female</i>	
(1)	(2)	(3)	(4)
Fungsional Tertentu <i>Specific Functional</i>	1 793
Fungsional Umum <i>Staf General Functional</i>	679
Struktural/Structural	447	134	581
Eselon V/5th Echelon	-	-	-
Eselon IV/4th Echelon	298	120	418
Eselon III/3rd Echelon	120	13	133
Eselon II/2nd Echelon	29	1	30
Eselon I/1st Echelon	-	-	-
Jumlah/Total	1 444	1 609	3 053

Lanjutan Tabel/*Continued Table 2.4.1*

Jabatan <i>Occupation</i>	2019		Jumlah <i>Total</i>
	Laki-laki <i>Male</i>	Perempuan <i>Female</i>	
(1)	(5)	(6)	(7)
Fungsional Tertentu <i>Specific Functional</i>	522	1 230	1 752
Fungsional Umum <i>Staf General Functional</i>	480	264	744
Struktural/Structural	428	133	561
Eselon V/5th Echelon	–	–	–
Eselon IV/4th Echelon	282	117	399
Eselon III/3rd Echelon	118	15	133
Eselon II/2nd Echelon	28	1	29
Eselon I/1st Echelon	–	–	–
Jumlah/Total	1 430	1 627	3 057

Sumber/Source: Badan Kepegawaian Daerah Kabupaten Kepulauan Meranti/ *Regional Servant Board of Kepulauan Meranti Regency*

Tabel
Table 2.4.2

Jumlah Pegawai Negeri Sipil Menurut Tingkat Pendidikan dan Jenis Kelamin di lingkungan Pemerintah Kabupaten Kepulauan Meranti Desember 2018 dan Desember 2019

Number of Civil Servants by Educational Level and Sex at Government Office of Kepulauan Meranti Regency, December 2018 and December 2019

Tingkat Pendidikan <i>Educational Level</i>	2018		
	Laki-laki <i>Male</i>	Perempuan <i>Female</i>	Jumlah <i>Total</i>
(1)	(2)	(3)	(4)
Sampai dengan SD <i>Up to Primary School</i>	13	-	13
SMP/Sederajat <i>General Vocational Junior High School</i>	21	5	26
SMA/Sederajat <i>General/Vocational Senior High School</i>	329	299	628
Diploma I, II/Akta I, II <i>Diploma I, II/Akta I, II</i>	134	212	346
Diploma III/Akta III/Sarjana Muda <i>Diploma III/Akta III/Bachelor</i>	103	283	386
Tingkat Sarjana/Doktor/Ph.D <i>University Graduates</i>	844	810	1 654
Jumlah/Total	1 444	1 609	3 053

Lanjutan Tabel/Continued Table 2.4.2

Tingkat Pendidikan <i>Educational Level</i>	2019		
	Laki-laki <i>Male</i>	Perempuan <i>Female</i>	Jumlah <i>Total</i>
(1)	(2)	(3)	(4)
Sampai dengan SD <i>Up to Primary School</i>	11	–	11
SMP/Sederajat <i>General Vocational Junior High School</i>	15	3	18
SMA/Sederajat <i>General/Vocational Senior High School</i>	287	230	517
Diploma I, II/Akta I, II <i>Diploma I, II/Akta I, II</i>	173	320	493
Diploma III/Akta III/Sarjana Muda <i>Diploma III/Akta III/Bachelor</i>	56	95	151
Tingkat Sarjana/Doktor/Ph.D <i>University Graduates</i>	888	979	1 867
Jumlah/Total	1 430	1 627	3 057

Sumber/Source: Badan Kepegawaian Daerah Kabupaten Kepulauan Meranti/ *Regional Servant Board of Kepulauan Meranti Regency*

Tabel
Table 2.4.3

Jumlah Pegawai Negeri Sipil Menurut Tingkat Kepangkatan dan Jenis Kelamin di lingkungan Pemerintah Kabupaten Kepulauan Meranti, Desember 2018 dan Desember 2019

Number of Civil Servants by Hierarchy and Sex at Government Office of Kepulauan Meranti Regency, December 2018 and December 2019

Pangkat/Golongan/Ruang <i>Hierarchy</i>	2018		
	Laki-laki <i>Male</i>	Perempuan <i>Female</i>	Jumlah <i>Total</i>
(1)	(2)	(3)	(4)
1. I/A (Juru Muda)	1	-	1
2. I/B (Juru Muda Tingkat I)	6	-	6
3. I/C (Juru)	6	-	6
4. I/D (Juru Tingkat I)	9	4	13
Golongan I/Range I	22	4	26
5. II/A (Pengatur Muda)	47	28	75
6. II/B (Pengatur Muda Tingkat I)	133	168	301
7. II/C (Pengatur)	189	249	438
8. II/D (Pengatur Tingkat I)	54	72	126
Golongan II/Range II	423	517	940
9. III/A (Penata Muda)	263	367	630
10. III/B (Penata Muda Tingkat I)	205	246	451
11. III/C (Penata)	183	182	365
12. III/D (Penata Tingkat I)	132	101	233
Golongan III/Range III	783	896	1 679
13. IV/A (Pembina)	157	185	342
14. IV/B (Pembina Tingkat I)	38	7	45
15. IV/C (Pembina Utama Muda)	21	-	21
16. IV/D (Pembina Utama Madya)	-	-	-
17. IV/E (Pembina Utama)	-	-	-
Golongan IV/Range IV	216	192	408
Jumlah/Total	1 444	1 609	3 053

Lanjutan Tabel/*Continued Table 2.4.3*

Pangkat/Golongan/Ruang <i>Hierarchy</i>	2019		
	Laki-laki <i>Male</i>	Perempuan <i>Female</i>	Jumlah <i>Total</i>
(1)	(5)	(6)	(7)
1. I/A (Juru Muda)	1	–	1
2. I/B (Juru Muda Tingkat I)	6	–	6
3. I/C (Juru)	3	–	3
4. I/D (Juru Tingkat I)	8	3	11
Golongan I/Range I	18	3	21
5. II/A (Pengatur Muda)	42	23	65
6. II/B (Pengatur Muda Tingkat I)	122	160	282
7. II/C (Pengatur)	178	220	398
8. II/D (Pengatur Tingkat I)	56	87	143
Golongan II/Range II	398	490	888
9. III/A (Penata Muda)	295	390	685
10. III/B (Penata Muda Tingkat I)	217	276	493
11. III/C (Penata)	166	180	346
12. III/D (Penata Tingkat I)	145	107	252
Golongan III/Range III	823	953	1 776
13. IV/A (Pembina)	135	169	304
14. IV/B (Pembina Tingkat I)	37	12	49
15. IV/C (Pembina Utama Muda)	19	–	19
16. IV/D (Pembina Utama Madya)	–	–	–
17. IV/E (Pembina Utama)	–	–	–
Golongan IV/Range IV	191	181	372
Jumlah/Total	1 430	1 627	3 057

Sumber/Source: Badan Kepegawaian Daerah Kabupaten Kepulauan Meranti/ *Regional Servant Board of Kepulauan Meranti Regency*

Tabel
Table 2.4.4

**Sarana dan Prasarana Barang Tidak Bergerak yang Dikelola
Dinas Lingkungan Hidup Kabupaten Kepulauan Meranti
Tahun 2019**
*Numbers of Facilities By Living Environment Service of
Kepulauan Meranti Regency, 2019*

Nama Alat <i>Name of Equipment</i>	Banyaknya <i>Number</i>
(1)	(2)
1. Bak Sampah (<i>Container Fiber</i>)	-
2. <i>Container</i>	10
3. TPS	3
4. Transfer Dipo	-
5. Tempat Pembuangan Akhir (TPA)	-
6. Unit Pengelolaan Kompos	3
Jumlah	16

Sumber/Source: Dinas Lingkungan Hidup Kabupaten Kepulauan Meranti/ *Living Environment Service of Kepulauan Meranti Regency*

2.5 KEUANGAN PEMERINTAH GOVERNMENT FINANCE

Tabel 2.5.1 Realisasi Pendapatan Pemerintah Kabupaten Kepulauan Meranti Menurut Jenis Pendapatan (ribu rupiah), 2018 dan 2019
Actual Kepulauan Meranti Regency Government Revenues by Kind of Revenues (thousand rupiahs), 2018 and 2019

Jenis Pendapatan/Kind of Revenues	2018	2019
(1)	(2)	(3)
1. Pendapatan Asli Daerah (PAD)/Regional Revenue		
1.1 Pajak Daerah/Regional Tax	13 055 122,22	13 645 282,11
1.2 Retribusi Daerah/Regional Retribution	1 175 330,65	1 555 778,93
1.3 Hasil Perusahaan Milik Daerah dan Pengelolaan Kekayaan Daerah yang Dipisahkan/Regional-Owned Company Revenue and Separated Management of Regional Wealth	15 477 494,29	14 204 016,70
1.4 Lain-lain PAD yang Sah/Other Regional Revenue	38 298 409,73	49 670 464,04
2. Dana Perimbangan/Balance Funds		
2.1 Bagi Hasil Pajak/Tax Sharing Revenue	57 904 427,43	42 255 381,21
2.2 Bagi Hasil Bukan Pajak/Sumber Daya Alam/Non-Tax Sharing Revenue/Natural Resources	161 515 867,40	220 026 265,09
2.3 Dana Alokasi Umum/General Allocation Fund	403 426 873,00	427 224 133,00
2.4 Dana Alokasi Khusus/Special Allocation Fund	158 755 443,05	194 847 501,76
3. Lain-lain Pendapatan yang Sah/Other Revenue		
3.1 Sisa Lebih Anggaran Tahun Lalu	9 668 164,59	32 685 192,06
3.2 Lainnya/Others	215 434 425,82	215 851 745,25
Jumlah/Total	1 074 711 558,17	1 179 280 568,10

Sumber/Source: Badan Pengelola Keuangan dan Aset Daerah Kabupaten Kepulauan Meranti / Financial Management and Regional Asset Board of Kepulauan Meranti Regency

Tabel
Table 2.5.2

Realisasi Pendapatan Pajak Daerah Pemerintah Kabupaten Kepulauan Meranti Menurut Jenis Pajak (ribu rupiah) Tahun 2019
Actual Kepulauan Meranti Regency Government Local Tax by Kinds (thousand rupiahs), 2019

Jenis Pendapatan <i>Kind of Revenues</i>	2018	2019
(1)	(1)	(2)
1. Pajak Hotel <i>Hotel Tax</i>	907 318,28	1 108 833,43
2. Pajak Restoran <i>Restaurant Tax</i>	2 304 907,32	2 731 744,35
3. Pajak Hiburan <i>Entertainment Tax</i>	194 807,78	310 647,04
4. Pajak Reklame <i>Advertisement Tax</i>	587 191,42	930 220,48
5. Pajak Penerangan Jalan <i>Enlightenment Road Tax</i>	5 037 531,54	4 538 756,08
6. Pajak Air Tanah <i>Groundwater Tax</i>	18 138,30	28 497,42
7. Pajak Bumi dan Bangunan <i>Property Tax</i>	1 894 908,49	1 880 474,38
8. Bea Perolehan Hak atas Tanah dan Bangunan <i>Tax of Land and Building Rights</i>	1 511 838,58	1 376 341,01
9. Pajak Mineral Bukan Logam dan Batuan <i>Non Metallic Minerals and rocks Tax</i>	-	-

Sumber/Source: Badan Pengelola Keuangan dan Aset Daerah Kabupaten Kepulauan Meranti / *Financial Management and Regional Asset Board of Kepulauan Meranti Regency*

Tabel
Table 2.5.3**Realisasi Pendapatan Retribusi Pemerintah Kabupaten Kepulauan Meranti Menurut Jenis Retribusi (ribu rupiah) Tahun 2019**
Actual Kepulauan Meranti Regency Government Retribution by Kinds (thousand rupiahs), 2019

Jenis Retribusi <i>Kind of Revenues</i>	2018	2019
(1)	(1)	(2)
Retribusi Jasa Umum		
1. Retribusi Pelayanan Kesehatan	350 404,00	482 986,00
2. Retribusi Pelayanan Persampahan/Kebersihan	204 285,00	303 575,00
3. Retribusi Penggantian Biaya KTP dan Akte Capil	-	-
4. Retribusi Pelayanan Parkir di Tepi Jalan Umum	53 590,00	56 000,00
5. Retribusi Pemeriksaan Alat Pemadam Kebakaran	9 477,50	10 930,50
6. Retribusi Pelayanan Pasar	74 200,00	75 092,00
Retribusi Jasa Usaha		
7. Retribusi Pasar Grosir/Pertokoan	48 600,50	-
8. Retribusi Rumah Potong Hewan	6 550,00	14 550,00
9. Retribusi Pelayanan Kepelabuhan	39 368,00	76 474,00
10. Retribusi Penyeberangan di Air	-	-
11. Retribusi Jasa Usaha Lainnya	6 288,50	9 645,50
Retribusi Perizinan Tertentu		
12. Retribusi Izin Mendirikan Bangunan (IMB)	167 096,88	305 970,58
13. Retribusi Izin Gangguan/Keamanan (HO)	159 361,27	54 160,35
14. Retribusi Izin Trayek	-	-
15. Retribusi Izin Tempat Penjualan Minuman Alkohol	56 109,00	7 500,00

Sumber/Source: Badan Pengelola Keuangan dan Aset Daerah Kabupaten Kepulauan Meranti / *Financial Management and Regional Asset Board of Kepulauan Meranti Regency*

Tabel
Table 2.5.2

**Realisasi Belanja Pemerintah Kabupaten Kepulauan
Meranti Menurut Jenis Belanja (ribu rupiah), 2018 dan
2019**
**Actual Kepulauan Meranti Regency Government
Expenditures by Kind of Expenditures (thousand rupiahs),
2018 and 2019**

Jenis Pendapatan <i>Kind of Revenues</i>	2018	2019
(1)	(2)	(3)
1. Belanja Tidak Langsung/<i>Indirect Expenditures</i>		
1.1 Belanja Pegawai/ <i>Personnel Expenditures</i>	353 255 431,94	338 662 253,03
1.2 Belanja Hibah/ <i>Grant Expenditures</i>	9 976 200,00	10 192 200,00
1.3 Belanja Bantuan Sosial/ <i>Social Aid Expenditures</i>	-	1 500 000,00
1.4 Belanja Bantuan Keuangan/ <i>Financial Aids Expenditures</i>	151 010 904,84	147 009 891,39
2. Belanja Langsung/<i>Direct Expenditures</i>		
2.1 Belanja Pegawai/ <i>Personnel Expenditures</i>	44 737 610,73	19 909 839,74
2.2 Belanja Barang dan Jasa/ <i>Goods and Services Expenditures</i>	313 243 448,76	398 614 008,17
2.3 Belanja Modal/ <i>Capital Expenditure</i>	169 802 769,85	290 696 070,45
Jumlah/<i>Total</i>	1 042 026 366,11	1 206 584 262,78

BAB
Chapter

03

PENDUDUK DAN KETENAGAKERJAAN

POPULATION AND EMPLOYMENT

Jumlah Penduduk Kabupaten
Kepulauan Meranti Tahun
2019

Total population of NKepulauan
Meranti Regency, 2019

208.391 ORANG
People



Tebing Tinggi

JUMLAH PENDUDUK
TERBESAR

The Largest Population

66.552

ORANG
People

PENJELASAN TEKNIS

1. **Kepadatan penduduk** adalah rasio banyaknya penduduk per kilometer persegi.
2. **Rasio jenis kelamin** adalah perbandingan antara penduduk laki-laki dan penduduk perempuan pada suatu wilayah dan waktu tertentu. Biasanya dinyatakan dengan banyaknya penduduk laki-laki untuk 100 penduduk perempuan.

TECHNICAL NOTES

1. **Population density** is ratio of population per square kilometer.
2. **Sex ratio** is the ratio of males population to females population in a given area and time, usually expressed as the number of males for every 100 females.

ULASAN**DESCRIPTION****Kependudukan**

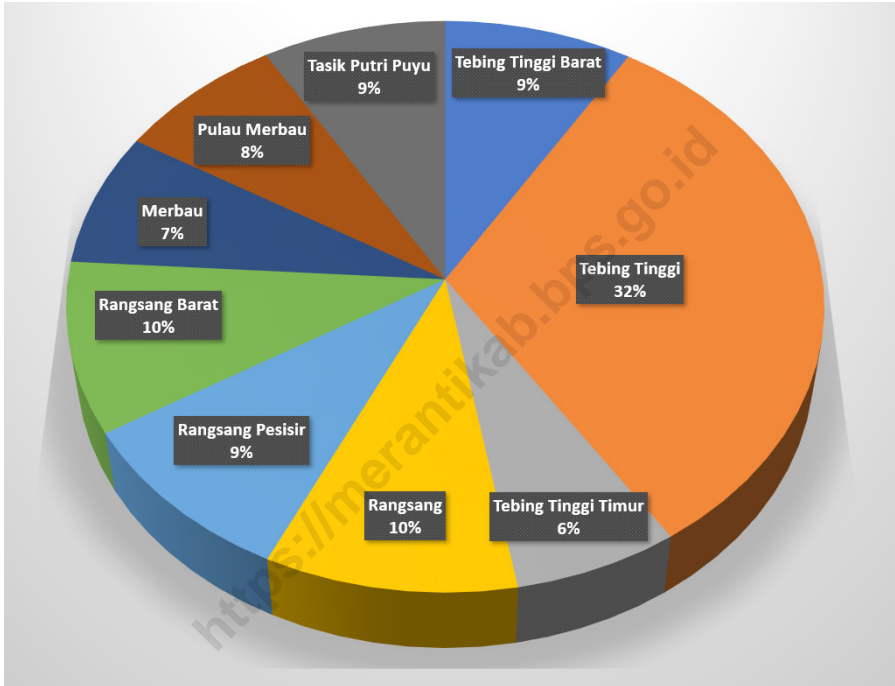
Penduduk Kabupaten Kepulauan Meranti berdasarkan data registrasi penduduk di Dinas Kependudukan dan Pencatatan Sipil per tanggal 31 Desember 2019 adalah 208.391 jiwa yang terdiri dari 107.732 jiwa penduduk laki-laki dan 100.659 jiwa penduduk perempuan. Sedangkan menurut proyeksi penduduk oleh Badan Pusat Statistik Kabupaten Kepulauan Meranti pada tahun 2019 tercatat sebanyak 185.516 jiwa yang terdiri 95.110 jiwa penduduk laki-laki dan 90.406 jiwa penduduk perempuan. Kecamatan yang paling banyak penduduknya adalah kecamatan Tebing Tinggi dan yang paling sedikit penduduknya adalah kecamatan Tebing Tinggi Timur menurut data registrasi penduduk dan proyeksi penduduk.

Population

Population of Kepulauan Meranti Regency based on registration data of Population and Civil Registration Agency of Kepulauan Meranti Regency at December 31st, 2019 was recorded 208.391 persons consists of 107.732 male and 100.659 female. While, according to projection result of BPS-Statistics of Kepulauan Meranti Regency at 2019 was recorded 185.516 persons, which consisted of 95.110 male and 90.406 female. Tebing Tinggi Subdistrict was the Subdistrict with the highest population and Tebing Tinggi Timur based on registration and projection result of population.

Gambar 3.1
Figures

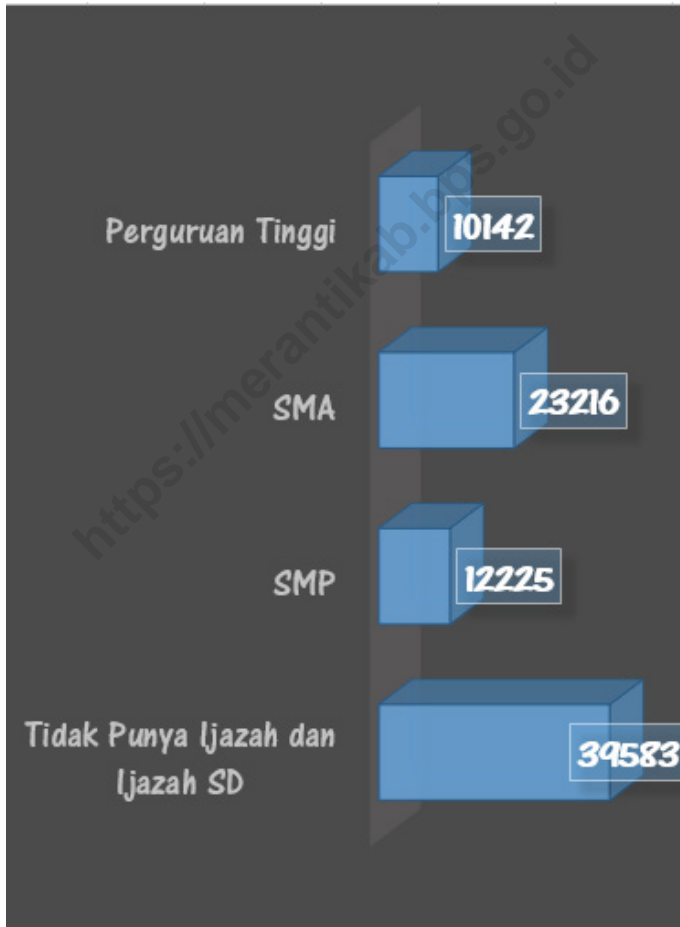
Persentase penduduk menurut Kecamatan di Kabupaten Kepulauan Meranti, 2019
Percentage of population by Subdistrict in Kepulauan Meranti Regency, 2019



Sumber/Source : Dinas Kependudukan dan Pencatatan Sipil Kabupaten Kepulauan Meranti/Population and Civil Registration Agency of Kepulauan Meranti Regency

Gambar 3.2
Figures

Penduduk Berumur 15 Tahun ke Atas yang Bekerja Selama Seminggu yang Lalu Menurut Pendidikan Tertinggi yang Ditamatkan di Kabupaten Kepulauan Meranti, 2019
Population 15 Years of Age and Over that Work During the Previous Week by Educational Attainment in Kepulauan Meranti Regency, 2019



Sumber/Source: BPS, Survei Angkatan Kerja Nasional (Sakernas) Agustus/BPS-Statistics Indonesia, August National Labor Force Survey

**3.1 PENDUDUK
POPULATION**

Tabel 3.1.1 Penduduk, Distribusi Persentase Penduduk, Kepadatan Penduduk, Rasio Jenis Kelamin Penduduk Menurut Kecamatan di Kabupaten Kepulauan Meranti, 2019
Population, Annual Population Growth Rate, Percentage Distribution of Population, Population Density, and Population Sex Ratio by Subdistrict in Kepulauan Meranti Regency, 2019

Kecamatan Subdistrict	Laki-Laki (ribu) Male	Perempuan (ribu) Female	Jumlah Penduduk (ribu) Population (thousand)
(1)	(2)	(3)	(4)
Tebing Tinggi Barat	9,57	8,77	18,34
Tebing Tinggi	34,17	32,38	66,55
Tebing Tinggi Timur	6,97	6,51	13,48
Rangsang	10,77	9,83	20,60
Rangsang Pesisir	10,01	9,31	19,32
Rangsang Barat	10,37	9,73	20,10
Merbau	8,15	7,61	15,76
Pulau Merbau	8,44	7,88	16,32
Tasik Putri Puyu	9,3	8,64	17,94
Kepulauan Meranti	107,73	100,66	208,39
Hasil Registrasi/ <i>Registration Result</i>	107,73	100,66	208,39
Hasil Proyeksi ¹ / <i>Projection Result</i>	95,11	90,41	185,52

Lanjutan Tabel/Continued Table 3.1.1

Kecamatan Subdistrict	Persentase Penduduk Percentage of Total Population	Kepadatan Penduduk per km² Population Density per sq.km
(1)	(5)	(6)
Tebing Tinggi Barat	8,8	31
Tebing Tinggi	31,94	822
Tebing Tinggi Timur	6,47	18
Rangsang	9,88	50
Rangsang Pesisir	9,27	52
Rangsang Barat	9,64	154
Merbau	7,56	36
Pulau Merbau	7,83	43
Tasik Putri Puyu	8,61	33
Kepulauan Meranti	100	56
Hasil Registrasi/Registration Result	100	56
Hasil Proyeksi ¹ /Projection Result	...	56

Lanjutan Tabel/*Continued Table* 3.1.1

Kecamatan Subdistrict	Rasio Jenis Kelamin Population Sex Ratio
(1)	(7)
Tebing Tinggi Barat	109
Tebing Tinggi	105
Tebing Tinggi Timur	107
Rangsang	110
Rangsang Pesisir	107
Rangsang Barat	107
Merbau	107
Pulau Merbau	107
Tasik Putri Puyu	107
Kepulauan Meranti	107
Hasil Registrasi/ <i>Registration Result</i>	107
Hasil Proyeksi ¹ / <i>Projection Result</i>	105

Catatan/*Note*: ¹ Data dari Hasil Proyeksi Penduduk Indonesia 2015–2045 (Pertengahan tahun/Juni)/*Data from the result of Indonesia Population Projection 2015–2045 (mid year/June)*

Sumber/*Source*: Dinas Kependudukan dan Pencatatan Sipil Kabupaten Kepulauan Meranti/*Population and Civil Registration Agency of Kepulauan Meranti Regency*

3.2 KETENAGAKERJAAN EMPLOYMENT

Tabel 3.2.1 Jumlah Penduduk Berumur 15 Tahun Keatas Menurut Jenis Kegiatan Selama Seminggu yang Lalu dan Jenis Kelamin di Kabupaten Kepulauan Meranti, 2019
Population Aged 15 Years and Over by Type of Activity During The Previous Week and Sex in Kepulauan Meranti Regency, 2019

Kegiatan Utama <i>Main Activity</i>	Jenis Kelamin/Sex		
	Laki-Laki <i>Male</i>	Perempuan <i>Female</i>	Jumlah <i>Total</i>
(1)	(2)	(3)	(4)
Angkatan Kerja <i>Economically Active</i>	55 829	34 952	90 781
Bekerja/ <i>Working</i>	52 651	32 515	85 166
Pengangguran Terbuka <i>Unemployment</i>	3 178	2 437	5 615
Bukan Angkatan Kerja <i>Economically Inactive</i>	12 882	30 536	43 418
Sekolah/ <i>Attending School</i>	6 386	5 361	11 747
Mengurus Rumah Tangga <i>Housekeeping</i>	3 086	23 062	26 148
Lainnya/ <i>Others</i>	12 882	2 113	5 523
Jumlah/Total	68 711	65 488	134 199

Sumber/Source: BPS, Survei Angkatan Kerja Nasional (Sakernas) Agustus/BPS-Statistics Indonesia, August National Labor Force Survey

Tabel 3.2.2
Table

Penduduk Berumur 15 Tahun ke Atas Menurut Pendidikan Tertinggi yang Ditamatkan dan Jenis Kegiatan Selama Seminggu yang Lalu di Kabupaten Kepulauan Meranti, 2019

Population 15 Years of Age and Over by Educational Attainment and Type of Activity During the Previous Week in Kepulauan Meranti Regency, 2019

Pendidikan Tertinggi yang Ditamatkan ¹ <i>Educational Attainment¹</i>	Angkatan Kerja/Economically Active			Persentase Bekerja terhadap Angkatan Kerja <i>Percentage of Working to Economically Active</i>
	Bekerja <i>Working</i>	Pengangguran ² <i>Unemployment²</i>	Jumlah Angkatan Kerja <i>Total of Economically Active</i>	
(1)	(2)	(3)	(4)	(5)
0	39 583	1 283	40 866	96,86
1	12 225	571	12 796	95,54
2	23 216	3 178	26 394	87,96
3	10 142	583	10 725	94,56
Jumlah/Total	85 166	5 615	90 781	93,81

Lanjutan Tabel/Continued Table 3.2.2

Pendidikan Tertinggi yang Ditamatkan¹ <i>Educational Attainment¹</i>	Bukan Angkatan Kerja <i>Not Economically Active</i>	Jumlah Total	Persentase Angkatan Kerja terhadap Penduduk Usia Kerja <i>Percentage of Economically Active to Working Age Population</i>
(1)	(6)	(7)	(8)
0	20 607	61 473	66,48
1	14 399	27 195	47,05
2	7 576	33 970	77,70
3	836	11 561	92,77
Jumlah/Total	43 418	134 199	67,65

- Catatan/Note:
- ¹ 0. ≤ Sekolah Dasar (SD)/≤ *Primary School*
 1. Sekolah Menengah Pertama/*Junior High School*
 2. Sekolah Menengah Atas/*Senior High School*
 3. Perguruan Tinggi/*Collage*
- ² 1. Mencari pekerjaan/*Looking for work*
 2. Mempersiapkan usaha/*Establishing a new business/firm*
 3. Merasa tidak mungkin mendapat pekerjaan/*Hopeless of job*
 4. Sudah punya pekerjaan tetapi belum mulai bekerja/*Have a job in future start*

Sumber/Source: BPS, Survei Angkatan Kerja Nasional (Sakernas) Agustus/BPS-Statistics Indonesia, August National Labor Force Survey

Tabel
Table 3.2.3

Penduduk Berumur 15 Tahun Ke Atas yang Bekerja Selama Seminggu yang Lalu Menurut Status Pekerjaan Utama dan Jenis Kelamin di Kabupaten Kepulauan Meranti, 2019
Population 15 Years of Age and Over who Worked During The Previous Week by Main Employment Status and Sex in Kepulauan Meranti Regency, 2019

Status Pekerjaan Utama <i>Main Employment Status</i>	Laki-Laki <i>Male</i>	Perempuan <i>Female</i>	Jumlah <i>Total</i>
(1)	(2)	(3)	(4)
Berusaha sendiri <i>Own account worker</i>	12 252	9 498	21 750
Berusaha dibantu buruh tidak tetap/buruh tidak dibayar <i>Employer assisted by temporary worker/unpaid worker</i>	6 737	2 855	9 592
Berusaha dibantu buruh tetap/buruh dibayar <i>Employer assisted by permanent worker/paid worker</i>	1 175	251	1 426
Buruh/Karyawan/Pegawai/ <i>Employee</i>	25 456	11 263	36 719
Pekerja bebas <i>Casual worker</i>	4 631	1 148	5 779
Pekerja keluarga/tak dibayar <i>Family worker/unpaid worker</i>	2 400	7 500	9 900
Jumlah/Total	52 651	32 515	85 166

Sumber/Source: BPS, Survei Angkatan Kerja Nasional (Sakernas) Agustus/BPS-Statistics Indonesia, August National Labor Force Survey

Tabel
Table 3.2.4**Banyaknya Pencari Kerja yang Terdaftar Menurut Jenis Kelamin dan Kelompok Umur di Kabupaten Kepulauan Meranti Tahun 2019**
Number of Registered Job Seekers by Sex and Age Group in Kepulauan Meranti Regency, 2019

Kelompok Umur <i>Age Group</i>	Jenis Kelamin <i>Sex</i>		Jumlah <i>Total</i>
	Laki-Laki <i>Male</i>	Perempuan <i>Female</i>	
(1)	(2)	(3)	(4)
15 -19	67	42	109
20 -29	187	102	289
30 - 44	35	6	41
45 - 54	6	-	6
55+	-	-	-
Jumlah/Total	295	150	445

Sumber/*Source*: Dinas Penanaman Modal, Pelayanan Terpadu Satu Pintu dan Tenaga Kerja / Investment Office, One-Stop Integrated Service and Power Work of Kepulauan Meranti Regency

Tabel
Table 3.2.5

Banyaknya Pencari Kerja yang Terdaftar Menurut Jenis Kelamin dan Tingkat Pendidikan di Kabupaten Kepulauan Meranti Tahun 2019
Number of Registered Job Seekers by Sex and Education Level in Kepulauan Meranti Regency, 2019

Tingkat Pendidikan <i>Education Level</i>	Jenis Kelamin <i>Sex</i>		Jumlah <i>Total</i>
	Laki-Laki <i>Male</i>	Perempuan <i>Female</i>	
(1)	(2)	(3)	(4)
SD	4	-	4
SMP	6	2	8
SMA/SMK	190	89	279
Diploma I, II	-	-	-
Diploma III	38	24	62
S1	54	34	88
S2	3	1	4
Jumlah/Total	295	150	445

Sumber/Source: Dinas Penanaman Modal, Pelayanan Terpadu Satu Pintu dan Tenaga Kerja / Investment Office, One-Stop Integrated Service and Power Work of Kepulauan Meranti Regency

Tabel
Table 3.2.6

Banyaknya Pencari Kerja yang Telah Ditempatkan Menurut Jenis Kelamin dan Tingkat Pendidikan di Kabupaten Kepulauan Meranti Tahun 2019
Number of Registered Job Seekers Occupied by Sex and Education Level in Kepulauan Meranti Regency, 2019

Tingkat Pendidikan <i>Education Level</i>	Jenis Kelamin <i>Sex</i>		Jumlah <i>Total</i>
	Laki-Laki <i>Male</i>	Perempuan <i>Female</i>	
(1)	(2)	(3)	(4)
SD	-	-	-
SMP	21	-	21
SMA/SMK	92	-	92
Diploma I, II	-	-	-
Diploma III	-	-	-
S1	-	-	-
S2	-	-	-
Jumlah/Total	113	0	113

Sumber/Source: Dinas Penanaman Modal, Pelayanan Terpadu Satu Pintu dan Tenaga Kerja / Investment Office, One-Stop Integrated Service and Power Work of Kepulauan Meranti Regency

SOSIAL DAN KESEJAHTERAAN RAKYAT

SOCIAL AND WELFARE

JUMLAH TENAGA KESEHATAN KECAMATAN DI KABUPATEN KEPULAUAN MERANTI TAHUN 2019

Number of Medical Personnel in Subdistrict of
Kepulauan Meranti Regency, 2019



DOKTER
Doctor

20 Orang
People



BIDAN
Midwife

192 Orang
People



PERAWAT
Nurse

137 Orang
People



AHLI GIZI
Nutritionist

13 Orang
People



FARMASI
Pharmaceutical

30 Orang
People

PENJELASAN TEKNIS**TECHNICAL NOTES**

1. Jenjang Pendidikan Indonesia terdiri dari atas 1) pendidikan formal ,2) pendidikan non formal ,dan 3) pendidikan informal yang ketigannya dapat saling melengkapi dan memperkaya (Undang-undang No. 20 tahun 2013 tentang system pendidikan Nasional

2. Jenjang pendidikan formal terdiri atas pendidikan dasar, pendidikan menengah dan pendidikan tinggi .jenis pendidikan yang diajarkan mencakup pendidikan umum,kejuruan ,akademik,profesi,vokasi,keagamaan,dan khusus.

a. pendidikan dasar berbentuk sekolah dasar (sd) dan madrasah ibtidaiyah (mi)atau bentuk lain yang sederajat serta sekolah menengah pertama (smp) dan madrasah tsanawiyah (mts),atau bentuk lain yang sederajat .

b. pendidikan menengah berbentuk sekolah menengah atas (sma),madrasah Aliyah (ma) ,sekolah menengah kejuruan (ma),dan bentuk lain yang sederajat

c. pendidikan tinggi merupakan jenjang pendidikan setelah pendidikan menengah yang mencakup program pendidikan diploma,sarjana dan perguruan tinggi dapat berbentuk akademi,politeknik,sekolah tinggi ,institute,atau universitas

1. The Education System in Indonesia consists of 1) a formal education, 2) non-formal education, and 3) informal education that all three can be complementary and enriching (Law No. 20 Year 2013 about The National Education System).

2. The Formal Education Level consists of primary education, secondary education, and high education. The kind of education that taught consists of general education, vocational, academic, professional, religious, and specific education.

a. The Primary Education consists of Elementary School and Islamic Elementary School or other equivalent forms and Junior High School and MTs, or other equivalent forms.

b. The Secondary Education consists of the senior high school, MA, Vocational School, and Vocational Madrasah Aliyah, or other equivalent forms.

c. The High Education consists of the education level after the secondary education that consists of diplomas, bachelor, master, specialist, and doctoral degrees that are held by the college. The colleges can be academy, polytechnic, high school, institute, or university.

3. **Rumah sakit** adalah tempat pemeriksaan dan perawatan kesehatan ,biasannya berada dibawah pengawasan dokter/ tenaga medis ,yang melayani rawat jalan atau rawat inap
4. **Rumah bersalin** adalah sarana pelayanan kesehatan dengan izin sebagai rumah bersalin ,dilengkapi pelayanan pemeriksaan kehamilan ,persalinan serta pemeriksaan ibu dan anak yang berada dibawah pengawasan bidan senior
5. **Poliklinik** adalah saran pelayanan saran yang dipakai untuk pelayananberobat jalan ,biasannya dibawah pengawasandokter/tenaga medis.
6. **Puskesmas (pusat kesehatan masyarakat)** adalah unit pelaksanaan teknis dinas kesehatan kabupaten /kota yang mempunyai fungsi utama sebagai penyelenggara pelayanan kesehatan tingkat pertama ,wilayah kerja puskesmas maksimal adalah satu kecamatan dan untuk jangkauana wilyah kerjanya ,puskesmas mempunyai jaringan pelayanan yang meliputi unit puskesmas pembantu (pustu) unit puskesmas keliling (puskel), dan unit bidan desa /komunitas (peraturan materi kesehatanri no .75 tahun 2016 tentang kesehatan masyarakat).
3. **Hospital** is a place for health check, usually controlled/supervised by doctors/medical personnel to serve the ill patients to get outpatient or inpatient treatment services.
4. **Maternity House** is health care facility with a license as a maternity house, equipped with prenatal care, childbirth and examination of mothers and children which is under the supervision of a senior midwife.
5. **Polyclinic** is a health facility in which to get outpatient services, usually under the control of doctor/ medical personnel.
6. **Public Health Center** is technical implementation unit of regency health department that have the primary function as a first-level health care providers. The working area standard of public health center is one Subdistrict and to reach their working areas, public health centers have a service network covering subsidiary of public health center, mobile public health center units, and midwife units (Regulation of the Minister of Health of Indonesia Number 75 Year 2015 about Public Health Center).

ULASAN**DESCRIPTION****Pendidikan**

Secara umum, seluruh kecamatan di Kabupaten Kepulauan Meranti telah memiliki fasilitas pendidikan formal mulai dari TK, SD, SMP, hingga SMA.

Kesehatan

Seluruh kecamatan di Kabupaten Kepulauan Meranti terdapat puskesmas dan tenaga kesehatan seperti dokter, perawat, dan bidan.

Education

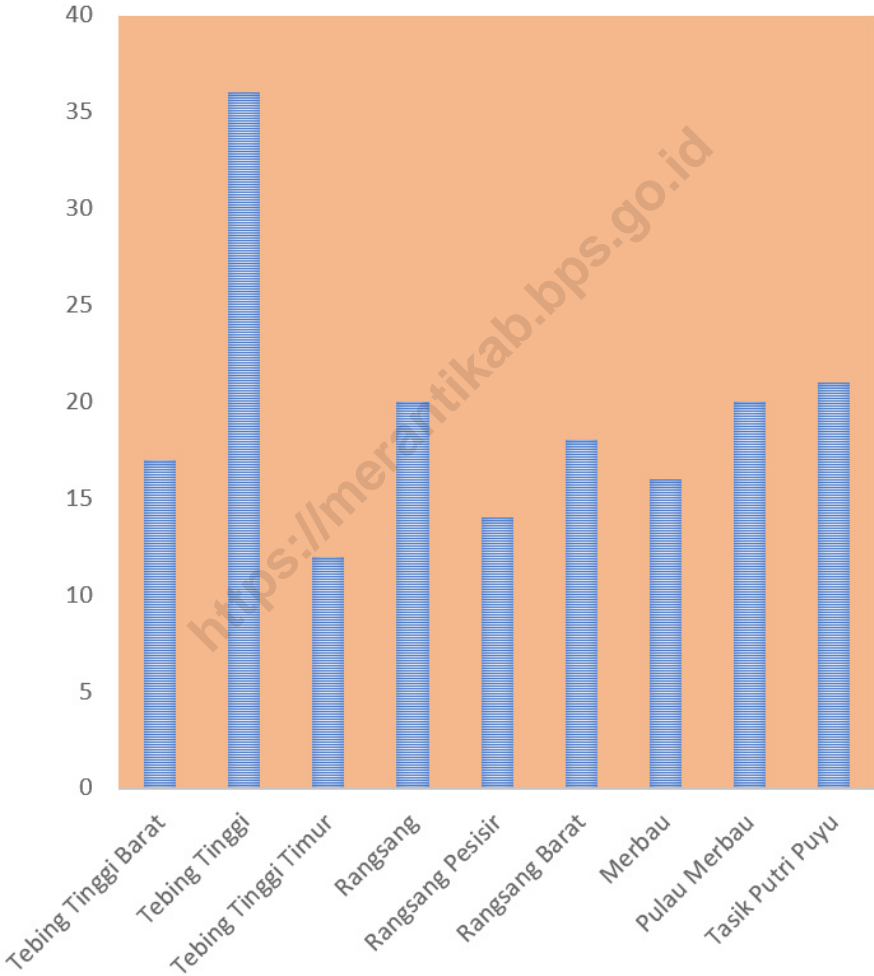
In general, all of subdistrict in Kepulauan Meranti Regency have formal schools facilities between Kindergarten, primary schools, junior high school, until senior high school.

Health

All of subdistrict in Kepulauan Meranti Regency have public health center and medical personnel such as doctor, nurse, and midwife

Gambar 4.1
Figures

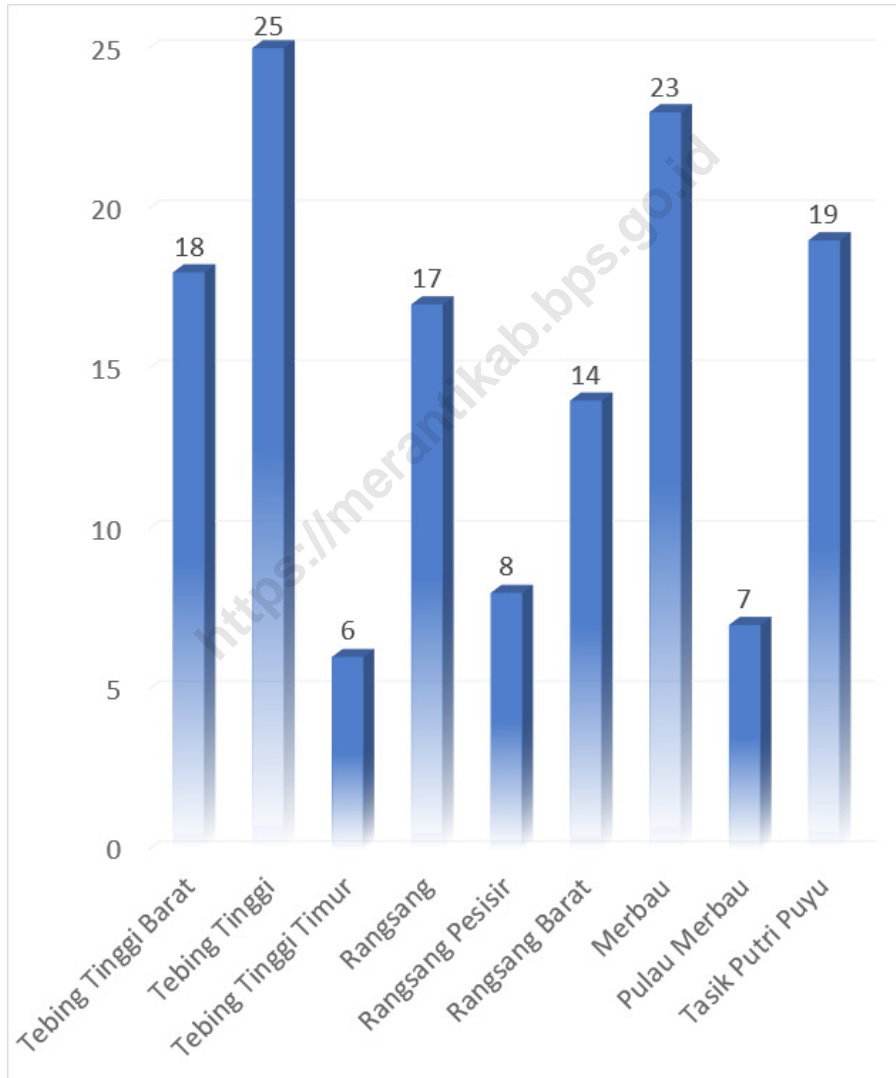
Jumlah Sekolah Dasar Menurut Kecamatan di Kabupaten Kepulauan Meranti, 2019/2020
Number of Primary Schools by Subdistrict in Kepulauan Meranti Regency, 2019/2020



Sumber/Source: Kementerian Pendidikan dan Kebudayaan, Data Semester Ganjil/Ministry of Educations and Culture, Odd Semester Data

Gambar 4.2
Figures

Jumlah Perawat Menurut Kecamatan di Kabupaten Kepulauan Meranti, 2019
Number of Nurse by Subdistrict in Kepulauan Meranti Regency, 2019



Sumber/Source : Dinas Kesehatan Kabupaten Kepulauan Meranti/Health Service of Kepulauan Meranti Regency

4.1 PENDIDIKAN EDUCATION

Tabel 4.1.1 Jumlah Sekolah, Guru, dan Murid Taman Kanak-Kanak (TK) di Bawah Kementerian Pendidikan dan Kebudayaan Menurut Kecamatan di Kabupaten Kepulauan Meranti, 2018/2019 dan 2019/2020
Number of Schools, Teachers, and Pupils in Kindergarten Under The Ministry of Education and Culture by Subdistrict in Kepulauan Meranti Regency, 2018/2019 dan 2019/2020

Kecamatan Subdistrict	Sekolah/Schools					
	Negeri/Public		Swasta/Private		Jumlah/Total	
	2018/2019	2019/2020	2018/2019	2019/2020	2018/2019	2019/2020
(1)	(2)	(3)	(4)	(5)	(6)	(7)
Tebing Tinggi Barat	1	1	9	10	10	11
Tebing Tinggi	2	2	12	12	14	14
Tebing Tinggi Timur	1	1	5	4	6	5
Rangsang	1	1	5	7	6	8
Rangsang Pesisir	–	–	8	6	8	6
Rangsang Barat	1	1	11	12	12	13
Merbau	1	1	2	2	3	3
Pulau Merbau	1	1	2	2	3	3
Tasik Putri Puyu	1	1	5	6	6	7
Kepulauan Meranti	9	9	59	61	68	70

Lanjutan Tabel/*Continued Table 4.1.1*

Kecamatan Subdistrict	Guru ¹ /Teachers ¹					
	Negeri/Public		Swasta/Private		Jumlah/Total	
	2018/2019	2019/2020	2018/2019	2019/2020	2018/2019	2019/2020
(1)	(8)	(9)	(10)	(11)	(12)	(13)
Tebing Tinggi Barat	9	9	24	33	33	42
Tebing Tinggi	17	22	87	93	104	115
Tebing Tinggi Timur	5	3	16	13	21	16
Rangsang	4	7	22	29	26	36
Rangsang Pesisir	–	–	23	28	23	28
Rangsang Barat	4	8	40	40	44	48
Merbau	5	6	6	5	11	11
Pulau Merbau	7	7	11	9	18	16
Tasik Putri Puyu	4	8	19	17	23	25
Kepulauan Meranti	55	70	248	267	303	337

Lanjutan Tabel/*Continued Table 4.1.1*

Kecamatan Subdistrict	Murid/Students					
	Negeri/Public		Swasta/Private		Jumlah/Total	
	2018/2019	2019/2020	2018/2019	2019/2020	2018/2019	2019/2020
(1)	(14)	(15)	(16)	(17)	(18)	(19)
Tebing Tinggi Barat	43	45	269	254	312	299
Tebing Tinggi	153	218	1 274	963	1 427	1 181
Tebing Tinggi Timur	26	41	152	128	178	169
Rangsang	37	48	163	203	200	251
Rangsang Pesisir	–	–	189	147	189	147
Rangsang Barat	41	30	275	261	316	291
Merbau	37	37	34	34	71	71
Pulau Merbau	56	57	40	47	96	104
Tasik Putri Puyu	22	61	164	148	186	209
Kepulauan Meranti	415	537	2 560	2 185	2 975	2 722

Catatan/Note: ¹ Jumlah guru termasuk kepala sekolah dan guru/*The total of teachers including headmaster and teacher*

Sumber/Source: Dinas Pendidikan dan Kebudayaan Kabupaten Kepulauan Meranti/*Education and Culture Services of Kepulauan Meranti Regency*

Tabel
Table 4.1.2

Jumlah Sekolah, Guru, dan Murid Raudatul Athfal (RA) di Bawah Kementerian Agama Menurut Kecamatan di Kabupaten Kepulauan Meranti, 2018/2019 dan 2019/2020

Number of Schools, Teachers, and Pupils in Raudatul Athfal (RA) Under The Ministry of Religious Affairs by Subdistrict in Kepulauan Meranti Regency, 2018/2019 dan 2019/2020

Kecamatan Subdistrict	Raudatul Athfal (RA)/ Raudatul Athfal (RA)					
	Sekolah/Schools		Guru/Teachers		Murid/Pupils	
	2018/2019	2019/2020	2018/2019	2019/2020	2018/2019	2019/2020
(1)	(2)	(3)	(4)	(5)	(6)	(7)
Tebing Tinggi Barat	...	4	...	23	...	140
Tebing Tinggi	...	3	...	14	...	118
Tebing Tinggi Timur	...	-	...	-	...	-
Rangsang	...	2	...	18	...	105
Rangsang Pesisir	...	3	...	15	...	50
Rangsang Barat	...	9	...	51	...	281
Merbau	...	-	...	-	...	-
Pulau Merbau	...	3	...	13	...	76
Tasik Putri Puyu	...	-	...	-	...	-
Kepulauan Meranti	24	24	122	134	650	770

Catatan/Note: Seluruh Raudatul Athfal (RA) berstatus swasta/All Raudatul Athfal (RA) are private

Sumber/Source: **2018/2019**

Kementerian Agama, EMIS, Data Semester Genap laporan sampai dengan 30 Juni 2019/Ministry of Religious Affairs, EMIS, even semester report data up to June 30th, 2019

2019/2020

Kementerian Agama, EMIS, Data Semester Ganjil laporan sampai dengan 15 Maret 2020/Ministry of Religious Affairs, EMIS, odd semester report data up to March 15th, 2020

Tabel
Table 4.1.3

Jumlah Sekolah, Guru, dan Murid Sekolah Dasar (SD) di Bawah Kementerian Pendidikan dan Kebudayaan Menurut Kecamatan di Kabupaten Kepulauan Meranti, 2018/2019 dan 2019/2020
Number of Schools, Teachers, and Pupils in Primary Schools Under The Ministry of Education and Culture by Subdistrict in Kepulauan Meranti Regency, 2018/2019 dan 2019/2020

Kecamatan Subdistrict	Sekolah/Schools					
	Negeri/Public		Swasta/Private		Jumlah/Total	
	2018/2019	2019/2020	2018/2019	2019/2020	2018/2019	2019/2020
(1)	(2)	(3)	(4)	(5)	(6)	(7)
Tebing Tinggi Barat	17	17	-	-	17	17
Tebing Tinggi	27	27	9	9	36	36
Tebing Tinggi Timur	12	12	-	-	12	12
Rangsang	20	20	-	-	20	20
Rangsang Pesisir	14	14	-	-	14	14
Rangsang Barat	18	18	-	-	18	18
Merbau	16	16	-	-	16	16
Pulau Merbau	19	19	1	1	20	20
Tasik Putri Puyu	18	18	3	3	21	21
Kepulauan Meranti	161	161	13	13	174	174

Lanjutan Tabel/Continued Table 4.1.3

Kecamatan Subdistrict	Guru ¹ /Teachers ¹					
	Negeri/Public		Swasta/Private		Jumlah/Total	
	2018/2019	2019/2020	2018/2019	2019/2020	2018/2019	2019/2020
(1)	(8)	(9)	(10)	(11)	(12)	(13)
Tebing Tinggi Barat	158	172	-	-	158	172
Tebing Tinggi	379	394	125	135	504	529
Tebing Tinggi Timur	95	111	-	-	95	111
Rangsang	182	201	-	-	182	201
Rangsang Pesisir	145	161	-	-	145	161
Rangsang Barat	187	195	-	-	187	195
Merbau	154	169	-	-	154	169
Pulau Merbau	159	184	6	7	165	191
Tasik Putri Puyu	154	170	8	8	162	178
Kepulauan Meranti	1 613	1 757	139	150	1 752	1 907

Lanjutan Tabel/*Continued Table 4.1.3*

Kecamatan Subdistrict	Murid/Students					
	Negeri/Public		Swasta/Private		Jumlah/Total	
	2018/2019	2019/2020	2018/2019	2019/2020	2018/2019	2019/2020
(1)	(14)	(15)	(16)	(17)	(18)	(19)
Tebing Tinggi Barat	1 601	1 587	-	-	1 601	1 587
Tebing Tinggi	4 653	4 571	1 954	2 050	6 607	6 621
Tebing Tinggi Timur	1 573	1 568	-	-	1 573	1 568
Rangsang	2 319	2 273	-	-	2 319	2 273
Rangsang Pesisir	2 134	2 120	-	-	2 134	2 120
Rangsang Barat	1 885	1 864	-	-	1 885	1 864
Merbau	1 641	1 655	-	-	1 641	1 655
Pulau Merbau	1 628	1 598	42	53	1 670	1 651
Tasik Putri Puyu	1 941	1 938	122	85	2 063	2 023
Kepulauan Meranti	19 375	19 174	2 118	2 188	21 493	21 362

Catatan/Note: ¹ Jumlah guru termasuk kepala sekolah dan guru/*The total of teachers including headmaster and teacher*

Sumber/Source: Kementerian Pendidikan dan Kebudayaan, Data Semester Ganjil/*Ministry of Educations and Culture, Odd Semester Data*

Tabel
Table 4.1.4

Jumlah Sekolah, Guru, dan Murid Madrasah Ibtidaiyah (MI) di Bawah Kementerian Agama Menurut Kecamatan di Kabupaten Kepulauan Meranti, 2018/2019 dan 2019/2020

Number of Schools, Teachers, and Pupils in Madrasah Ibtidaiyah (MI) Under The Ministry of Religious Affairs by Subdistrict in Kepulauan Meranti Regency, 2018/2019 dan 2019/2020

Kecamatan Subdistrict	Sekolah/Schools					
	Negeri/Public		Swasta/Private		Jumlah/Total	
	2018/2019	2019/2020	2018/2019	2019/2020	2018/2019	2019/2020
(1)	(2)	(3)	(4)	(5)	(6)	(7)
Tebing Tinggi Barat	-	-	5	5	5	5
Tebing Tinggi	-	-	2	2	2	2
Tebing Tinggi Timur	-	-	-	-	-	-
Rangsang	-	-	-	-	-	-
Rangsang Pesisir	-	-	1	1	1	1
Rangsang Barat	-	-	3	3	3	3
Merbau	-	-	1	1	1	1
Pulau Merbau	-	-	2	2	2	2
Tasik Putri Puyu	-	-	1	1	1	1
Kepulauan Meranti	-	-	15	15	15	15

Lanjutan Tabel/*Continued Table* 4.1.4

Kecamatan Subdistrict	Guru ¹ /Teachers ¹					
	Negeri/Public		Swasta/Private		Jumlah/Total	
	2018/2019	2019/2020	2018/2019	2019/2020	2018/2019	2019/2020
(1)	(8)	(9)	(10)	(11)	(12)	(13)
Tebing Tinggi Barat	-	-	...	54	...	54
Tebing Tinggi	-	-	...	36	...	36
Tebing Tinggi Timur	-	-	...	-	...	-
Rangsang	-	-	...	-	...	-
Rangsang Pesisir	-	-	...	10	...	10
Rangsang Barat	-	-	...	26	...	26
Merbau	-	-	...	16	...	16
Pulau Merbau	-	-	...	22	...	22
Tasik Putri Puyu	-	-	...	15	...	15
Kepulauan Meranti	-	-	180	179	180	179

Lanjutan Tabel/*Continued Table 4.1.4*

Kecamatan Subdistrict	Murid/Students					
	Negeri/Public		Swasta/Private		Jumlah/Total	
	2018/2019	2019/2020	2018/2019	2019/2020	2018/2019	2019/2020
(1)	(14)	(15)	(16)	(17)	(18)	(19)
Tebing Tinggi Barat	-	-	...	332	...	332
Tebing Tinggi	-	-	...	446	...	446
Tebing Tinggi Timur	-	-	...	-	...	-
Rangsang	-	-	...	-	...	-
Rangsang Pesisir	-	-	...	56	...	56
Rangsang Barat	-	-	...	237	...	237
Merbau	-	-	...	31	...	31
Pulau Merbau	-	-	...	131	...	131
Tasik Putri Puyu	-	-	...	24	...	24
Kepulauan Meranti	-	-	1 185	1 257	1 185	1 257

Sumber/Source: **2018/2019**

Kementerian Agama, EMIS, Data Semester Genap laporan sampai dengan 30 Juni 2019/Ministry of Religious Affairs, EMIS, even semester report data up to June 30th, 2019

2019/2020

Kementerian Agama, EMIS, Data Semester Ganjil laporan sampai dengan 15 Maret 2020/Ministry of Religious Affairs, EMIS, odd semester report data up to March 15th, 2020

Tabel
Table 4.1.5

Jumlah Sekolah, Guru, dan Murid Sekolah Menengah Pertama (SMP) di Bawah Kementerian Pendidikan dan Kebudayaan Menurut Kecamatan di Kabupaten Kepulauan Meranti, 2018/2019 dan 2019/2020
Number of Schools, Teachers, and Pupils in Junior High Schools Under The Ministry of Education and Culture by Subdistrict in Kepulauan Meranti Regency, 2018/2019 dan 2019/2020

Kecamatan Subdistrict	Sekolah/Schools					
	Negeri/Public		Swasta/Private		Jumlah/Total	
	2018/2019	2019/2020	2018/2019	2019/2020	2018/2019	2019/2020
(1)	(2)	(3)	(4)	(5)	(6)	(7)
Tebing Tinggi Barat	3	3	-	-	3	3
Tebing Tinggi	5	5	6	7	11	12
Tebing Tinggi Timur	5	5	-	-	5	5
Rangsang	6	6	-	-	6	6
Rangsang Pesisir	4	5	-	-	4	5
Rangsang Barat	3	3	-	-	3	3
Merbau	4	4	-	-	4	4
Pulau Merbau	4	4	1	1	5	5
Tasik Putri Puyu	5	5	-	-	5	5
Kepulauan Meranti	39	40	7	8	46	48

Lanjutan Tabel/*Continued Table 4.1.5*

Kecamatan Subdistrict	Guru ¹ /Teachers ¹					
	Negeri/Public		Swasta/Private		Jumlah/Total	
	2018/2019	2019/2020	2018/2019	2019/2020	2018/2019	2019/2020
(1)	(8)	(9)	(10)	(11)	(12)	(13)
Tebing Tinggi Barat	50	50	-	-	50	50
Tebing Tinggi	141	142	62	73	203	215
Tebing Tinggi Timur	32	39	-	-	32	39
Rangsang	62	69	-	-	62	69
Rangsang Pesisir	35	45	-	-	35	45
Rangsang Barat	38	41	-	-	38	41
Merbau	42	46	-	-	42	46
Pulau Merbau	45	57	7	7	52	64
Tasik Putri Puyu	54	63	-	-	54	63
Kepulauan Meranti	499	552	69	80	568	632

Lanjutan Tabel/*Continued Table 4.1.5*

Kecamatan Subdistrict	Murid/Students					
	Negeri/Public		Swasta/Private		Jumlah/Total	
	2018/2019	2019/2020	2018/2019	2019/2020	2018/2019	2019/2020
(1)	(14)	(15)	(16)	(17)	(18)	(19)
Tebing Tinggi Barat	363	390	-	-	363	390
Tebing Tinggi	1 542	1 494	764	827	2 306	2 321
Tebing Tinggi Timur	324	365	-	-	324	365
Rangsang	571	604	-	-	571	604
Rangsang Pesisir	482	501	-	-	482	501
Rangsang Barat	339	327	-	-	339	327
Merbau	539	499	-	-	539	499
Pulau Merbau	420	450	66	52	486	502
Tasik Putri Puyu	638	635	-	-	638	635
Kepulauan Meranti	5 218	5 265	830	879	6 048	6 144

Catatan/Note: ¹ Jumlah guru termasuk kepala sekolah dan guru/*The total of teachers including headmaster and teacher*

Sumber/Source: Kementerian Pendidikan dan Kebudayaan, Data Semester Ganjil/*Ministry of Educations and Culture, Odd Semester Data*

Tabel
Table 4.1.6**Jumlah Sekolah, Guru, dan Murid Madrasah Tsanawiyah (MTs) di Bawah Kementerian Agama Menurut Kecamatan di Kabupaten Kepulauan Meranti, 2018/2019 dan 2019/2020****Number of Schools, Teachers, and Pupils in Madrasah Tsanawiyah (MTs) Under The Ministry of Religious Affairs by Subdistrict in Kepulauan Meranti Regency, 2018/2019 dan 2019/2020**

Kecamatan Subdistrict	Sekolah/Schools					
	Negeri/Public		Swasta/Private		Jumlah/Total	
	2018/2019	2019/2020	2018/2019	2019/2020	2018/2019	2019/2020
(1)	(2)	(3)	(4)	(5)	(6)	(7)
Tebing Tinggi Barat	-	-	4	4	4	4
Tebing Tinggi	1	1	5	5	6	6
Tebing Tinggi Timur	-	-	3	3	3	3
Rangsang	-	-	4	4	4	4
Rangsang Pesisir	-	-	2	2	2	2
Rangsang Barat	1	1	5	5	6	6
Merbau	-	-	4	4	4	4
Pulau Merbau	-	-	4	4	4	4
Tasik Putri Puyu	-	-	3	3	3	3
Kepulauan Meranti	2	2	34	34	36	36

Lanjutan Tabel/*Continued Table* 4.1.6

Kecamatan Subdistrict	Guru ¹ /Teachers ¹					
	Negeri/Public		Swasta/Private		Jumlah/Total	
	2018/2019	2019/2020	2018/2019	2019/2020	2018/2019	2019/2020
(1)	(8)	(9)	(10)	(11)	(12)	(13)
Tebing Tinggi Barat	...	-	...	74	...	74
Tebing Tinggi	...	53	...	81	...	134
Tebing Tinggi Timur	...	-	...	47	...	47
Rangsang	...	-	...	62	...	62
Rangsang Pesisir	...	-	...	42	...	42
Rangsang Barat	...	26	...	62	...	88
Merbau	...	-	...	82	...	82
Pulau Merbau	...	-	...	64	...	64
Tasik Putri Puyu	...	-	...	60	...	60
Kepulauan Meranti	...	79	...	574	636	653

Lanjutan Tabel/*Continued Table 4.1.6*

Kecamatan Subdistrict	Murid/Students					
	Negeri/Public		Swasta/Private		Jumlah/Total	
	2018/2019	2019/2020	2018/2019	2019/2020	2018/2019	2019/2020
(1)	(14)	(15)	(16)	(17)	(18)	(19)
Tebing Tinggi Barat	...	-	...	326	...	326
Tebing Tinggi	...	747	...	489	...	1 236
Tebing Tinggi Timur	...	-	...	350	...	350
Rangsang	...	-	...	378	...	378
Rangsang Pesisir	...	-	...	171	...	171
Rangsang Barat	...	294	...	455	...	749
Merbau	...	-	...	361	...	361
Pulau Merbau	...	-	...	376	...	376
Tasik Putri Puyu	...	-	...	300	...	300
Kepulauan Meranti	...	1 041	...	3 206	5 136	4 247

Sumber/Source: **2018/2019**

Kementerian Agama, EMIS, Data Semester Genap laporan sampai dengan 30 Juni 2019/Ministry of Religious Affairs, EMIS, even semester report data up to June 30th, 2019

2019/2020

Kementerian Agama, EMIS, Data Semester Ganjil laporan sampai dengan 15 Maret 2020/Ministry of Religious Affairs, EMIS, odd semester report data up to March 15th, 2020

Tabel
Table 4.1.7

Jumlah Sekolah, Guru, dan Murid Sekolah Menengah Atas (SMA) di Bawah Kementerian Pendidikan dan Kebudayaan Menurut Kecamatan di Kabupaten Kepulauan Meranti, 2018/2019 dan 2019/2020
Number of Schools, Teachers, and Pupils in Senior High Schools Under The Ministry of Education and Culture by Subdistrict in Kepulauan Meranti Regency, 2018/2019 dan 2019/2020

Kecamatan Subdistrict	Sekolah/Schools					
	Negeri/Public		Swasta/Private		Jumlah/Total	
	2018/2019	2019/2020	2018/2019	2019/2020	2018/2019	2019/2020
(1)	(2)	(3)	(4)	(5)	(6)	(7)
Tebing Tinggi Barat	3	3	-	-	3	3
Tebing Tinggi	3	3	2	2	5	5
Tebing Tinggi Timur	2	2	-	-	2	2
Rangsang	1	2	-	-	1	2
Rangsang Pesisir	3	3	-	-	3	3
Rangsang Barat	1	1	1	1	2	2
Merbau	1	1	1	1	2	2
Pulau Merbau	1	1	2	2	3	3
Tasik Putri Puyu	1	1	1	1	2	2
Kepulauan Meranti	16	17	7	7	23	24

Lanjutan Tabel/*Continued Table 4.1.7*

Kecamatan Subdistrict	Guru ¹ /Teachers ¹					
	Negeri/Public		Swasta/Private		Jumlah/Total	
	2018/2019	2019/2020	2018/2019	2019/2020	2018/2019	2019/2020
(1)	(8)	(9)	(10)	(11)	(12)	(13)
Tebing Tinggi Barat	38	47	-	-	38	47
Tebing Tinggi	139	135	25	26	164	161
Tebing Tinggi Timur	20	27	-	-	20	27
Rangsang	39	37	-	-	39	37
Rangsang Pesisir	30	37	-	-	30	37
Rangsang Barat	14	16	16	17	30	33
Merbau	25	26	8	10	33	36
Pulau Merbau	14	17	21	21	35	38
Tasik Putri Puyu	27	29	10	11	37	40
Kepulauan Meranti	346	371	80	85	426	456

Lanjutan Tabel/*Continued Table 4.1.7*

Kecamatan Subdistrict	Murid/Students					
	Negeri/Public		Swasta/Private		Jumlah/Total	
	2018/2019	2019/2020	2018/2019	2019/2020	2018/2019	2019/2020
(1)	(14)	(15)	(16)	(17)	(18)	(19)
Tebing Tinggi Barat	387	420	-	-	387	420
Tebing Tinggi	1 650	1 657	277	371	1 927	2 028
Tebing Tinggi Timur	291	327	-	-	291	327
Rangsang	440	420	-	-	440	420
Rangsang Pesisir	392	406	-	-	392	406
Rangsang Barat	302	274	155	126	457	400
Merbau	379	338	49	61	428	399
Pulau Merbau	343	341	97	93	440	434
Tasik Putri Puyu	278	321	98	100	376	421
Kepulauan Meranti	4 462	4 504	676	751	5 138	5 255

Catatan/Note: ¹ Jumlah guru termasuk kepala sekolah dan guru/*The total of teachers including headmaster and teacher*

Sumber/Source: Kementerian Pendidikan dan Kebudayaan, Data Semester Ganjil/*Ministry of Educations and Culture, Odd Semester Data*

Tabel
Table 4.1.8**Jumlah Sekolah, Guru, dan Murid Madrasah Aliyah (MA)
di Bawah Kementerian Agama Menurut Kecamatan
di Kabupaten Kepulauan Meranti, 2018/2019 dan
2019/2020*****Number of Schools, Teachers, and Pupils in Madrasah Aliyah
(MA) Under The Ministry of Religious Affairs by Subdistrict in
Kepulauan Meranti Regency, 2018/2019 dan 2019/2020***

Kecamatan Subdistrict	Sekolah/Schools					
	Negeri/Public		Swasta/Private		Jumlah/Total	
	2018/2019	2019/2020	2018/2019	2019/2020	2018/2019	2019/2020
(1)	(2)	(3)	(4)	(5)	(6)	(7)
Tebing Tinggi Barat	...	-	...	1	...	1
Tebing Tinggi	...	1	...	3	...	4
Tebing Tinggi Timur	...	-	...	4	...	4
Rangsang	...	-	...	1	...	1
Rangsang Pesisir	...	-	...	-	...	-
Rangsang Barat	...	1	...	1	...	2
Merbau	...	-	...	3	...	3
Pulau Merbau	...	-	...	2	...	2
Tasik Putri Puyu	...	-	...	2	...	2
Kepulauan Meranti	...	2	...	17	17	19

Lanjutan Tabel/*Continued Table* 4.1.8

Kecamatan Subdistrict	Guru ¹ /Teachers ¹					
	Negeri/Public		Swasta/Private		Jumlah/Total	
	2018/2019	2019/2020	2018/2019	2019/2020	2018/2019	2019/2020
(1)	(8)	(9)	(10)	(11)	(12)	(13)
Tebing Tinggi Barat	...	-	...	15	...	15
Tebing Tinggi	...	50	...	47	...	97
Tebing Tinggi Timur	...	-	...	38	...	38
Rangsang	...	-	...	11	...	11
Rangsang Pesisir	...	-	...	-	...	-
Rangsang Barat	...	2	...	2	...	4
Merbau	...	-	...	52	...	52
Pulau Merbau	...	-	...	45	...	45
Tasik Putri Puyu	...	-	...	40	...	40
Kepulauan Meranti	...	52	...	250	306	302

Lanjutan Tabel/*Continued Table 4.1.8*

Kecamatan Subdistrict	Murid/Students					
	Negeri/Public		Swasta/Private		Jumlah/Total	
	2018/2019	2019/2020	2018/2019	2019/2020	2018/2019	2019/2020
(1)	(14)	(15)	(16)	(17)	(18)	(19)
Tebing Tinggi Barat	...	-	...	29	...	29
Tebing Tinggi	...	767	...	135	...	902
Tebing Tinggi Timur	...	-	...	103	...	103
Rangsang	...	-	...	78	...	78
Rangsang Pesisir	...	-	...	-	...	-
Rangsang Barat	...	153	...	33	...	186
Merbau	...	-	...	98	...	98
Pulau Merbau	...	-	...	228	...	228
Tasik Putri Puyu	...	-	...	190	...	190
Kepulauan Meranti	...	920	...	894	1 733	1 814

Sumber/Source: **2018/2019**

Kementerian Agama, EMIS, Data Semester Genap laporan sampai dengan 30 Juni 2019/Ministry of Religious Affairs, EMIS, even semester report data up to June 30th, 2019

2019/2020

Kementerian Agama, EMIS, Data Semester Ganjil laporan sampai dengan 15 Maret 2020/Ministry of Religious Affairs, EMIS, odd semester report data up to March 15th, 2020

Tabel
Table 4.1.9

Jumlah Sekolah, Guru, dan Murid Sekolah Menengah Kejuruan (SMK) di Bawah Kementerian Pendidikan dan Kebudayaan Menurut Kecamatan di Kabupaten Kepulauan Meranti, 2018/2019 dan 2019/2020
Number of Schools, Teachers, and Pupils in Vocational High Schools (SMK) Under the Ministry of Education and Culture by Subdistrict in Kepulauan Meranti Regency, 2018/2019 dan 2019/2020

Kecamatan Subdistrict	Sekolah/Schools					
	Negeri/Public		Swasta/Private		Jumlah/Total	
	2018/2019	2019/2020	2018/2019	2019/2020	2018/2019	2019/2020
(1)	(2)	(3)	(4)	(5)	(6)	(7)
Tebing Tinggi Barat	-	-	1	1	1	1
Tebing Tinggi	1	1	2	2	3	3
Tebing Tinggi Timur	-	-	-	-	-	-
Rangsang	-	-	-	-	-	-
Rangsang Pesisir	-	-	-	-	-	-
Rangsang Barat	-	-	-	-	-	-
Merbau	1	1	-	-	1	1
Pulau Merbau	-	-	1	1	1	1
Tasik Putri Puyu	-	-	1	1	1	1
Kepulauan Meranti	2	2	5	5	7	7

Lanjutan Tabel/Continued Table 4.1.9

Kecamatan Subdistrict	Guru ¹ /Teachers ¹					
	Negeri/Public		Swasta/Private		Jumlah/Total	
	2018/2019	2019/2020	2018/2019	2019/2020	2018/2019	2019/2020
(1)	(8)	(9)	(10)	(11)	(12)	(13)
Tebing Tinggi Barat	-	-	3	8	3	8
Tebing Tinggi	49	48	35	35	84	83
Tebing Tinggi Timur	-	-	-	-	-	-
Rangsang	-	-	-	-	-	-
Rangsang Pesisir	-	-	-	-	-	-
Rangsang Barat	-	-	-	-	-	-
Merbau	22	24	-	-	22	24
Pulau Merbau	-	-	11	-	11	-
Tasik Putri Puyu	-	-	8	12	8	12
Kepulauan Meranti	71	72	57	55	128	127

Lanjutan Tabel/*Continued Table 4.1.9*

Kecamatan Subdistrict	Murid/Students					
	Negeri/Public		Swasta/Private		Jumlah/Total	
	2018/2019	2019/2020	2018/2019	2019/2020	2018/2019	2019/2020
(1)	(14)	(15)	(16)	(17)	(18)	(19)
Tebing Tinggi Barat	-	-	33	26	33	26
Tebing Tinggi	857	841	530	529	1 387	1 370
Tebing Tinggi Timur	-	-	-	-	-	-
Rangsang	-	-	-	-	-	-
Rangsang Pesisir	-	-	-	-	-	-
Rangsang Barat	-	-	-	-	-	-
Merbau	251	305	-	-	251	305
Pulau Merbau	-	-	15	-	15	-
Tasik Putri Puyu	-	-	83	12	83	112
Kepulauan Meranti	1 108	1 146	661	667	1 769	1 813

Sumber/Source: Kementerian Pendidikan dan Kebudayaan, Data Semester Ganjil/Ministry of Education and Culture, Odd Semester Data

Tabel 4.1.10 Jumlah Desa¹/Kelurahan yang Memiliki Fasilitas Sekolah Menurut Kecamatan dan Tingkat Pendidikan di Kabupaten Kepulauan Meranti, 2014– 2019
Number of Villages¹ Having Educational Facilities by Subdistrict and Educational Level in Kepulauan Meranti Regency, 2014– 2019

Kecamatan Subdistrict	SD Primary School		
	2014	2018	2019
(1)	(2)	(3)	(4)
Tebing Tinggi Barat	14	14	14
Tebing Tinggi	9	8	9
Tebing Tinggi Timur	10	10	10
Rangsang	13	13	13
Rangsang Pesisir	11	12	12
Rangsang Barat	12	12	12
Merbau	10	11	11
Pulau Merbau	11	11	11
Tasik Putri Puyu	10	10	10
Kepulauan Meranti	100	101	102

Lanjutan Tabel/*Continued Table* 4.1.10

Kecamatan <i>Subdistrict</i>	SMP <i>Junior High School</i>		
	2014	2018	2019
(1)	(5)	(6)	(7)
Tebing Tinggi Barat	8	7	7
Tebing Tinggi	7	6	7
Tebing Tinggi Timur	8	9	8
Rangsang	7	7	7
Rangsang Pesisir	6	8	8
Rangsang Barat	8	9	9
Merbau	6	6	7
Pulau Merbau	8	8	8
Tasik Putri Puyu	7	7	7
Kepulauan Meranti	65	67	68

Lanjutan Tabel/*Continued Table* 4.1.10

Kecamatan Subdistrict	SMA Senior High School		
	2014	2018	2019
(1)	(8)	(9)	(10)
Tebing Tinggi Barat	4	5	5
Tebing Tinggi	5	5	5
Tebing Tinggi Timur	3	3	5
Rangsang	3	2	3
Rangsang Pesisir	3	4	4
Rangsang Barat	2	2	3
Merbau	5	4	4
Pulau Merbau	4	4	4
Tasik Putri Puyu	1	4	5
Kepulauan Meranti	30	33	38

Lanjutan Tabel/*Continued Table* 4.1.10

Kecamatan <i>Subdistrict</i>	SMK <i>Vocational School</i>		
	2014	2018	2019
(1)	(11)	(12)	(13)
Tebing Tinggi Barat	-	1	1
Tebing Tinggi	3	3	3
Tebing Tinggi Timur	-	-	-
Rangsang	-	-	-
Rangsang Pesisir	-	-	-
Rangsang Barat	-	-	-
Merbau	2	1	1
Pulau Merbau	1	1	1
Tasik Putri Puyu	1	1	1
Kepulauan Meranti	7	7	7

Lanjutan Tabel/Continued Table 4.1.10

Kecamatan Subdistrict	Perguruan Tinggi University		
	2014	2018	2019
(1)	(14)	(15)	(16)
Tebing Tinggi Barat	–	–	–
Tebing Tinggi	2	3	3
Tebing Tinggi Timur	–	–	–
Rangsang	–	–	–
Rangsang Pesisir	–	–	–
Rangsang Barat	–	–	–
Merbau	–	1	1
Pulau Merbau	–	–	–
Tasik Putri Puyu	1	–	–
Kepulauan Meranti	3	4	4

Sumber/Source: BPS, Pendataan Potensi Desa (Podes)/ BPS–Statistics Indonesia, Village Potential Data Collection

Tabel
Table 4.1.11**Angka Partisipasi Murni (APM) dan Angka Partisipasi Kasar (APK) Menurut Jenjang Pendidikan di Kabupaten Kepulauan Meranti, 2018 dan 2019**
Net Participation Rates and Gross Participation Rates by Educational Level in Kepulauan Meranti Regency, 2018 and 2019

Jenjang Pendidikan <i>Educational Level</i>	Angka Partisipasi Murni (APM) <i>Net Participation Rates</i>		Angka Partisipasi Kasar (APK) <i>Gross Participation Rates</i>	
	2018	2019	2018	2019
(1)	(2)	(3)	(4)	(5)
SD/MI <i>Elementary School</i>	100,00	99,25	116,12	...
SMP/MTs <i>Junior High School</i>	86,24	87,70	95,83	...
SMA/SMK/MA <i>Senior High School</i>	69,89	69,03	74,15	...

Sumber/Source: BPS, Survei Sosial Ekonomi Nasional (Susenas)/BPS-Statistics Indonesia, National Socioeconomic Survey

Tabel 4.1.12 **Persentase Penduduk Berumur 15 Tahun ke Atas yang Melek Huruf Menurut Kelompok Umur di Kabupaten Kepulauan Meranti, 2018 dan 2019**
Table 4.1.12 **Percentage of Literate People Aged 15 Years and Over by Age Group in Kepulauan Meranti Regency, 2018 and 2019**

Kelompok Umur Age Group	2018	2019
(1)	(2)	(3)
15–24	100,00	98,52
15+	98,65	99,70

Sumber/Source: BPS, Survei Sosial Ekonomi Nasional (Susenans)/BPS-Statistics Indonesia, National Socioeconomic Survey

Tabel 4.1.13 Banyaknya Mahasiswa AMIK Selatpanjang Menurut Program Studi dan Jenis Kelamin, 2019/2020
Table *Number of Students at AMIK Selatpanjang by Study Program and Sex, 2019/2020*

Program Studi Study Program	Laki-Laki Male	Perempuan Female	Jumlah Total
(1)	(2)	(3)	(4)
1. Manajemen Informatika	84	90	174
2. Teknik Komputer	16	2	18
Jumlah	100	92	192

Sumber/Source: Akademi Manajemen Informatika dan Komputer (AMIK) Selatpanjang

Tabel 4.1.14 Banyaknya Lulusan Mahasiswa AMIK Selatpanjang Menurut Program Studi dan Jenis Kelamin Tahun 2019
Table *Number of Alumnae at AMIK Selatpanjang by Study Program and Sex, 2019*

Program Studi Study Program	Laki-Laki Male	Perempuan Female	Jumlah Total
(1)	(2)	(3)	(4)
1. Manajemen Informatika	27	38	65
2. Teknik Komputer	5	-	5
Jumlah	32	38	70

Sumber/Source: Akademi Manajemen Informatika dan Komputer (AMIK) Selatpanjang

Tabel 4.1.15 Banyaknya Dosen AMIK Selatpanjang Menurut Program Studi dan Status Dosen Tahun Ajaran 2019/2020
Table 4.1.15 *Number of Lecturers at AMIK Selatpanjang by Study Program and Lecture Status, 2019/2020*

Program Studi Study Program	Tetap Permanent	Tidak Tetap Not Permanent	Jumlah Total
(1)	(2)	(3)	(4)
1. Manajemen Informatika	10	4	14
2. Teknik Komputer	6	4	10
Jumlah	16	8	24

Sumber/Source: Akademi Manajemen Informatika dan Komputer (AMIK) Selatpanjang

Tabel 4.1.16 Banyaknya Dosen AMIK Selatpanjang Menurut Program Studi, Pendidikan, dan Jenis Kelamin Tahun Ajaran 2019/2020
Number of Lecturers at AMIK Selatpanjang by Study Program, Education and Sex, 2019/2020

Program Studi Study Program	S1		S2		S3	
	Laki-Laki Male	Perempuan Female	Laki-Laki Male	Perempuan Female	Laki-Laki Male	Perempuan Female
(1)	(2)	(3)	(4)	(5)	(6)	(7)
1. Manajemen Informatika	1	1	5	7	-	-
2. Teknik Komputer	1	1	6	2	-	-
Jumlah	2	2	11	9	-	-

Sumber/Source: Akademi Manajemen Informatika dan Komputer (AMIK) Selatpanjang

4.2 KESEHATAN HEALTH

Tabel 4.2.1 **Jumlah Desa¹/Kelurahan Yang Memiliki Sarana Kesehatan Menurut Kecamatan di Kabupaten Kepulauan Meranti, 2014–2019**
Number of Villages¹ Having Health Facilities by Subdistrict in Kepulauan Meranti Regency, 2014–2019

Kecamatan Subdistrict	Rumah Sakit Hospital		
	2014	2018	2019
(1)	(2)	(3)	(4)
Tebing Tinggi Barat	–	–	–
Tebing Tinggi	2	1	1
Tebing Tinggi Timur	–	–	–
Rangsang	–	–	–
Rangsang Pesisir	–	–	–
Rangsang Barat	–	–	–
Merbau	–	–	–
Pulau Merbau	–	–	–
Tasik Putri Puyu	–	–	–
Kepulauan Meranti	2	1	1

Lanjutan Tabel/*Continued Table 4.2.1*

Kecamatan Subdistrict	Rumah Sakit Bersalin Maternity Hospital		
	2014	2018	2019
(1)	(5)	(6)	(7)
Tebing Tinggi Barat	–	–	–
Tebing Tinggi	1	1	1
Tebing Tinggi Timur	–	–	–
Rangsang	–	–	–
Rangsang Pesisir	–	–	–
Rangsang Barat	–	–	–
Merbau	–	–	–
Pulau Merbau	–	–	–
Tasik Putri Puyu	–	–	–
Kepulauan Meranti	1	1	1

Lanjutan Tabel/*Continued Table 4.2.1*

Kecamatan <i>Subdistrict</i>	Poliklinik <i>Polyclinic</i>		
	2014	2018	2019
(1)	(8)	(9)	(10)
Tebing Tinggi Barat	–	–	–
Tebing Tinggi	2	2	2
Tebing Tinggi Timur	–	1	–
Rangsang	–	–	–
Rangsang Pesisir	–	–	–
Rangsang Barat	–	–	–
Merbau	–	–	–
Pulau Merbau	–	–	–
Tasik Putri Puyu	–	–	–
Kepulauan Meranti	2	3	2

Lanjutan Tabel/Continued Table 4.2.1

Kecamatan Subdistrict	Puskesmas Public Health Center		
	2014	2018	2019
(1)	(11)	(12)	(13)
Tebing Tinggi Barat	1	1	1
Tebing Tinggi	2	2	2
Tebing Tinggi Timur	–	1	1
Rangsang	1	1	1
Rangsang Pesisir	1	1	1
Rangsang Barat	1	1	1
Merbau	2	1	1
Pulau Merbau	1	1	1
Tasik Putri Puyu	1	1	1
Kepulauan Meranti	10	10	10

Lanjutan Tabel/*Continued Table 4.2.1*

Kecamatan <i>Subdistrict</i>	Puskesmas Pembantu <i>Subsidiary of Public Health Center</i>		
	2014	2018	2019
(1)	(14)	(15)	(16)
Tebing Tinggi Barat	1	4	3
Tebing Tinggi	1	–	1
Tebing Tinggi Timur	4	3	3
Rangsang	3	3	5
Rangsang Pesisir	2	–	1
Rangsang Barat	1	1	1
Merbau	4	1	3
Pulau Merbau	6	5	6
Tasik Putri Puyu	7	3	6
Kepulauan Meranti	29	20	29

Lanjutan Tabel/Continued Table 4.2.1

Kecamatan Subdistrict	Apotek Pharmacy		
	2014	2018	2019
(1)	(17)	(18)	(19)
Tebing Tinggi Barat	–	–	1
Tebing Tinggi	5	7	6
Tebing Tinggi Timur	–	–	–
Rangsang	–	1	1
Rangsang Pesisir	–	–	–
Rangsang Barat	–	–	1
Merbau	1	2	1
Pulau Merbau	–	–	–
Tasik Putri Puyu	–	1	–
Kepulauan Meranti	6	11	10

Sumber/Source: BPS, Pendataan Potensi Desa (Podes)/BPS-Statistics Indonesia, Village Potential Data Collecting

Tabel
Table 4.2.2**Jumlah Tenaga Kesehatan Menurut Kecamatan di
Kabupaten Kepulauan Meranti, 2019**
*Number of Medical Personnel by Subdistrict in Kepulauan
Meranti Regency, 2019*

Kecamatan Subdistrict	Dokter Doctor	Perawat Nurse	Bidan Midwife	Farmasi Pharmaceutical	Ahli Gizi Nutritionist
(1)	(2)	(3)	(4)	(5)	(6)
Tebing Tinggi Barat	5	18	33	2	2
Tebing Tinggi	12	25	27	6	2
Tebing Tinggi Timur	3	6	20	2	1
Rangsang	4	17	22	3	1
Rangsang Pesisir	4	8	16	3	1
Rangsang Barat	6	14	19	3	1
Merbau	4	23	21	5	3
Pulau Merbau	5	7	12	1	1
Tasik Putri Puyu	3	19	22	5	1
Kepulauan Meranti	20	137	192	30	13

Sumber/Source: Dinas Kesehatan Kabupaten Kepulauan Meranti/Health Services of Kepulauan Meranti Regency

Tabel
Table 4.2.3

Jumlah Rumah Sakit Umum, Rumah Sakit Khusus, Rumah Sakit/Rumah Bersalin, Puskesmas, Klinik/Balai Kesehatan, Posyandu, dan Polindes Menurut Kecamatan di Kabupaten Kepulauan Meranti, 2018 dan 2019
Number of General Hospital, Special Hospital, Maternity Hospital and Public Health Center, Medical Clinic, Integrated Service Post, Village maternity Cottage by Subdistrict in Kepulauan Meranti Regency, 2018 and 2019

Kecamatan Subdistrict	Rumah Sakit Umum General Hospital		Rumah Sakit Khusus Special Hospital	
	2018	2019	2018	2019
(1)	(2)	(3)	(4)	(5)
Tebing Tinggi Barat	-	-	-	-
Tebing Tinggi	1	1	-	-
Tebing Tinggi Timur	-	-	-	-
Rangsang	-	-	-	-
Rangsang Pesisir	-	-	-	-
Rangsang Barat	-	-	-	-
Merbau	-	-	-	-
Pulau Merbau	-	-	-	-
Tasik Putri Puyu	-	-	-	-
Kepulauan Meranti	1	1	-	-

Lanjutan Tabel/*Continued Table* 4.2.3

Kecamatan Subdistrict	Rumah Sakit Bersalin/ Rumah Bersalin Maternity Hospital		Puskesmas Public Health Center	
	2018	2019	2018	2019
(1)	(2)	(3)	(4)	(5)
Tebing Tinggi Barat	-	-	1	1
Tebing Tinggi	-	-	2	2
Tebing Tinggi Timur	-	-	1	1
Rangsang	-	-	1	1
Rangsang Pesisir	-	-	1	1
Rangsang Barat	-	-	1	1
Merbau	-	-	1	1
Pulau Merbau	-	-	1	1
Tasik Putri Puyu	-	-	1	1
Kepulauan Meranti	-	-	10	10

Lanjutan Tabel/Continued Table 4.2.3

Kecamatan Subdistrict	Klinik/Balai Kesehatan Medical Clinic		Posyandu Integrated Service Post		Polindes Village Maternity Cottage	
	2018	2019	2018	2019	2018	2019
(1)	(10)	(11)	(12)	(13)	(14)	(15)
Tebing Tinggi Barat	-	-	25	25	4	3
Tebing Tinggi	2	3	43	44	2	1
Tebing Tinggi Timur	-	-	20	20	5	4
Rangsang	1	1	36	36	2	-
Rangsang Pesisir	-	-	31	31	3	-
Rangsang Barat	-	-	24	24	5	3
Merbau	2	1	21	21	2	2
Pulau Merbau	-	-	22	23	1	1
Tasik Putri Puyu	-	-	30	30	4	1
Kepulauan Meranti	5	5	252	254	28	15

Sumber/Source: Dinas Kesehatan Kabupaten Kepulauan Meranti/Health Service of Kepulauan Meranti Regency

Tabel
Table 4.2.4**Jumlah Tenaga Medis Rumah Sakit Umum Daerah (RSUD)
Kabupaten Kepulauan Meranti Menurut Jenis Tahun 2019**
**Number of Medical in Regional General Hospital of
Kepulauan Meranti Regency by Type of Medical, 2019**

Jenis Tenaga Medis <i>Type of Medical</i>	Banyaknya <i>Number</i>
(1)	(2)
Dokter Spesialis Bedah	2
Dokter Spesialis Interne	3
Dokter Spesialis Obsgyn	3
Dokter Spesialis Anak	2
Dokter Spesialis THT	-
Dokter Spesialis Mata	-
Dokter Spesialis Anestesi	1*
Dokter Spesialis Neurologi	-
Dokter Spesialis Radiologi	1
Dokter Spesialis Patologi Klinik	2
Dokter Spesialis Rehabilitasi Medik	1*
Dokter Spesialis Kulit	-
Dokter Strata 2	-
Dokter Umum PNS	7
Dokter Umum PTT	9
Dokter Gigi PNS	1
Dokter Gigi PTT	2
Dokter PPDS	-
Jumlah	34

Catatan/Note: *Residen

Sumber/Source: Rumah Sakit Umum Daerah (RSUD) Kabupaten Kepulauan Meranti/*Regional General Hospital of Kepulauan Meranti Regency*

Tabel
Table 4.2.5

Jumlah Tenaga Paramedis Perawatan Rumah Sakit Umum Daerah (RSUD) Kabupaten Kepulauan Meranti Menurut Jenis Tahun 2019
Number of Paramedic Care in Regional General Hospital of Kepulauan Meranti Regency by Type of Paramedic, 2019

Jenis Tenaga Paramedis Perawatan <i>Type of Paramedic</i>	Banyaknya <i>Number</i>
(1)	(2)
S1/D4 Keperawatan	1
D3 Keperawatan	77
D3 Anestesi	5
D3 Kebidanan	52
SPK/SPR (Perawat Kesehatan)	-
Bidan	-
Perawat Bidan	-
SPRG	2
Profesi Keperawatan (<i>Nurse</i>)	19
D4 Anestesi	-
Jumlah	156

Sumber/*Source*: Rumah Sakit Umum Daerah (RSUD) Kabupaten Kepulauan Meranti/*Regional General Hospital of Kepulauan Meranti Regency*

Tabel
Table 4.2.6

Jumlah Tenaga Paramedis Non Perawatan Rumah Sakit Umum Daerah (RSUD) Kabupaten Kepulauan Meranti Menurut Jenis Tahun 2019
Number of Paramedic Non Care in Regional General Hospital of Kepulauan Meranti Regency by Type of Paramedic, 2019

Jenis Tenaga Paramedis Non Perawatan <i>Type of Paramedic Non Care</i>	Banyaknya <i>Number</i>
(1)	(2)
Tenaga Teknis Kefarmasian	9
Apoteker	9
Kesehatan Masyarakat	9
Kesehatan Lingkungan	2
Nutrisionis	4
Dietsien	-
Fisioterapis	7
Akupuntur	-
Radiografer	6
Teknisi Elektromedis	2
Teknis Gigi	1
Analisis Kesehatan	11
Rekam Medis	7
Jumlah	67

Sumber/Source: Rumah Sakit Umum Daerah (RSUD) Kabupaten Kepulauan Meranti/Regional General Hospital of Kepulauan Meranti Regency

Tabel 4.2.7 **Indikator Kegiatan Rumah Sakit Umum Daerah (RSUD) Kabupaten Kepulauan Meranti Tahun 2019**
Table 4.2.7 **Indicator in Regional General Hospital of Kepulauan Meranti Regency, 2019**

Indikator Indicator	2019
(1)	(2)
Jumlah Tempat Tidur (TT)	139
Angka Pemanfaatan TT (BOR) %	28,23
Angka Kematian Bersih (NDR) %	5,52
Rata-rata Lama Hari Rawat (LOS) Hari	2,04
Selang Penggantian TT (TOI) Hari	5,15
Rata-rata Pemakaian I TT (BTO) Kali	50,87
Angka Kematian Kasar (GDR) (%)	25,46 %
Rata-rata Pasien UGD per Hari (Orang)	27

Sumber/Source: Rumah Sakit Umum Daerah (RSUD) Kabupaten Kepulauan Meranti/*Regional General Hospital of Kepulauan Meranti Regency*

Tabel
Table 4.2.8**Jumlah Bayi Lahir Hidup dan Bayi Lahir Mati Menurut Kecamatan di Kabupaten Kepulauan Meranti, 2018**
Number of Baby Born Alive and Death by Subdistrict in Kepulauan Meranti Regency, 2018

Kecamatan Subdistrict	Bayi Lahir Hidup Baby Born Alive	Bayi Lahir Mati Baby Born Death
(1)	(2)	(3)
Tebing Tinggi Barat	331	4
Tebing Tinggi	1 210	6
Tebing Tinggi Timur	210	1
Rangsang	315	3
Rangsang Pesisir	263	1
Rangsang Barat	286	1
Merbau	213	1
Pulau Merbau	284	-
Tasik Putri Puyu	253	6
Kepulauan Meranti	3 365	43

Sumber/Source: Dinas Kesehatan Kabupaten Kepulauan Meranti/Health Services of Kepulauan Meranti Regency

Tabel
Table 4.2.9**Banyaknya Imunisasi yang Diberikan Kepada Bayi Menurut Kecamatan dan Jenis Imunisasi di Kabupaten Kepulauan Meranti, 2018**
Number of Immunization Given to Babies by Subdistrict and Kinds in Kepulauan Meranti Regency, 2018

Kecamatan Subdistrict	Imunisasi Lengkap Complete Immunization	DPT-HB3 DPT-HB3	Polio 4 Polio 4	Campak Measles
(1)	(2)	(3)	(4)	(5)
Tebing Tinggi Barat	255	265	258	257
Tebing Tinggi	1 075	1 092	1 096	1 108
Tebing Tinggi Timur	198	214	205	188
Rangsang	399	395	373	399
Rangsang Pesisir	203	228	226	221
Rangsang Barat	266	252	265	268
Merbau	146	160	167	39
Pulau Merbau	231	257	256	223
Tasik Putri Puyu	261	209	201	264
Kepulauan Meranti	3 034	3 072	3 047	3 072

Sumber/Source: Dinas Kesehatan Kabupaten Kepulauan Meranti/Health Services of Kepulauan Meranti Regency

Tabel
Table 4.2.10**Jumlah Upaya Kesehatan Bersumberdaya Masyarakat (UKBM) Menurut Kecamatan di Kabupaten Kepulauan Meranti, 2018**
Number of Community Resource Health Efforts (UKBM) by Subdistrict in Kepulauan Meranti Regency, 2018

Kecamatan Subdistrict	Desa/Kelurahan Villages	Poskesdes Village Health Post	Polindes Village Maternity Cottage	Posbindu Integrated Development Post
(1)	(2)	(3)	(4)	(5)
Tebing Tinggi Barat	14	5	4	9
Tebing Tinggi	9	3	2	9
Tebing Tinggi Timur	10	5	5	10
Rangsang	14	9	2	15
Rangsang Pesisir	12	8	3	12
Rangsang Barat	5	5	5	12
Merbau	11	3	2	11
Pulau Merbau	11	3	1	7
Tasik Putri Puyu	10	7	4	14
Kepulauan Meranti	103	48	28	99

Sumber/Source: Dinas Kesehatan Kabupaten Kepulauan Meranti/Health Services of Kepulauan Meranti Regency

Tabel 4.2.11 Banyaknya Ibu Hamil dan Ibu Bersalin Menurut Kecamatan di Kabupaten Kepulauan Meranti, 2018
Table *Number of Pregnant Mother and Maternity Mother by Subdistrict in Kepulauan Meranti Regency, 2018*

Kecamatan Subdistrict	Ibu Hamil Pregnant Mother	Ibu Bersalin Maternity Mother
(1)	(2)	(3)
Tebing Tinggi Barat	373	357
Tebing Tinggi	1 246	1 253
Tebing Tinggi Timur	177	169
Rangsang	399	378
Rangsang Pesisir	354	338
Rangsang Barat	303	299
Merbau	295	281
Pulau Merbau	272	276
Tasik Putri Puyu	308	286
Kepulauan Meranti	3 727	3 637

Sumber/Source: Dinas Kesehatan Kabupaten Kepulauan Meranti/Health Services of Kepulauan Meranti Regency

Tabel
Table 4.2.12**Jumlah Kasus HIV, AIDS, Diare dan DBD Menurut Kecamatan di Kabupaten Kepulauan Meranti, 2018**
Number of Community Resource Health Efforts (UKBM) by Subdistrict in Kepulauan Meranti Regency, 2018

Kecamatan Subdistrict	HIV	AIDS	Diare Diarrhea	DBD Dengue Fever
(1)	(2)	(3)	(4)	(5)
Tebing Tinggi Barat	218	-
Tebing Tinggi	1 243	21
Tebing Tinggi Timur	471	-
Rangsang	334	3
Rangsang Pesisir	287	-
Rangsang Barat	838	-
Merbau	398	-
Pulau Merbau	467	-
Tasik Putri Puyu	342	-
Kepulauan Meranti	23	16	4 598	24

Sumber/Source: Dinas Kesehatan Kabupaten Kepulauan Meranti/Health Services of Kepulauan Meranti Regency

Tabel
Table 4.2.13**Banyaknya Klinik KB, Peserta KB Baru, dan Peserta KB Aktif Menurut Kecamatan di Kabupaten Kepulauan Meranti, 2018**
Number of Family Planning Clinics, New and Active Acceptors by Subdistrict in Kepulauan Meranti Regency, 2018

Kecamatan Subdistrict	Klinik KB KB Clinic	Peserta KB Baru New Acceptors	Peserta KB Aktif Active Acceptors
(1)	(2)	(3)	(4)
Tebing Tinggi Barat	1	144	1 322
Tebing Tinggi	2	15	8 323
Tebing Tinggi Timur	1	12	1 089
Rangsang	1	202	3 006
Rangsang Pesisir	1	57	2 552
Rangsang Barat	1	15	1 933
Merbau	1	189	2 014
Pulau Merbau	1	17	1 601
Tasik Putri Puyu	1	212	2 274
Kepulauan Meranti	10	836	24 022

Sumber/Source: Dinas Kesehatan Kabupaten Kepulauan Meranti/Health Services of Kepulauan Meranti Regency

Tabel
Table 4.2.14**Banyaknya Alat Kontrasepsi yang Dipakai Menurut Kecamatan dan Jenis di Kabupaten Kepulauan Meranti, 2018****Number of Contraceptive Methods by Subdistrict and Kinds in Kepulauan Meranti Regency, 2018**

Kecamatan Subdistrict	AKDR IUD	MOP	MOW Tubectomy	Suntik Injection	Pil Pill	Kondom Condom	IMP
(1)	(2)	(3)	(4)	(5)	(6)	(7)	(8)
Tebing Tinggi Barat	13	-	39	869	232	29	140
Tebing Tinggi	323	61	3	5 195	1 927	407	346
Tebing Tinggi Timur	12	12	8	617	283	23	122
Rangsang	83	7	22	1 574	457	21	835
Rangsang Pesisir	114	-	55	1 588	374	131	290
Rangsang Barat	19	12	41	1 352	359	28	110
Merbau	7	-	8	1 391	421	61	126
Pulau Merbau	1	-	1	1 100	451	6	42
Tasik Putri Puyu	1	-	8	1 525	623	-	117
Kepulauan Meranti	573	92	185	15 211	5 127	706	2 128

Sumber/Source: Dinas Kesehatan Kabupaten Kepulauan Meranti/Health Services of Kepulauan Meranti Regency

4.3 AGAMA DAN SOSIAL LAINNYA RELIGION AND OTHER SOCIAL AFFAIRS

Tabel 4.3.1 **Jumlah Tempat Peribadatan Menurut Kecamatan di Kabupaten Kepulauan Meranti, 2018**
Table 4.3.1 **Number of Place of Worship by Subdistrict in Kepulauan Meranti Regency, 2018**

Kecamatan Subdistrict	Masjid Mosque	Mushola Pray Room	Gereja Protestan Protestant Church	Gereja Katholik Catholic Church	Pura Temple	Vihara
(1)	(2)	(3)	(4)	(5)	(6)	(7)
Tebing Tinggi Barat	28	43	-	-	-	4
Tebing Tinggi	33	45	3	1	-	33
Tebing Tinggi Timur	19	9	-	-	-	-
Rangsang	37	55	-	-	-	4
Rangsang Pesisir	24	6	3	-	-	2
Rangsang Barat	32	53	-	-	-	1
Merbau	26	37	3	-	-	3
Pulau Merbau	23	37	-	-	-	0
Tasik Putri Puyu	29	11	-	-	-	5
Kepulauan Meranti	251	296	9	1	-	52

Sumber/Source: Kementerian Agama Kabupaten Kepulauan Meranti/Religion Department of Kepulauan Meranti Regency

Tabel 4.3.2
Table

Banyaknya Pernikahan Menurut Kecamatan, 2018
Number of Marriages by Subdistrict in Kepulauan Meranti
Regency, 2018

Kecamatan Subdistrict	Banyaknya Number
(1)	(2)
Tebing Tinggi Barat	154
Tebing Tinggi	453
Tebing Tinggi Timur	121
Rangsang	170
Rangsang Pesisir	110
Rangsang Barat	217
Merbau	109
Pulau Merbau	142
Tasik Putri Puyu	104
Kepulauan Meranti	1 580

Sumber/Source: Kementerian Agama Kabupaten Kepulauan Meranti/Religion Department of Kepulauan Meranti Regency

Tabel 4.3.3 Banyaknya Ulama, Mubaligh, Khatib, dan Penyuluh Agama Menurut Kecamatan di Kabupaten Kepulauan Meranti, 2018
Number Moslem Teachers by Subdistrict in Kepulauan Meranti Regency, 2018

Kecamatan Subdistrict	Ulama dan Mubaligh	Penyuluh Agama Religion Extension	Jumlah Total
(1)	(2)	(3)	(4)
Tebing Tinggi Barat	10	6	16
Tebing Tinggi	90	8	98
Tebing Tinggi Timur	33	3	36
Rangsang	63	3	66
Rangsang Pesisir	10	4	14
Rangsang Barat	14	9	23
Merbau	10	1	11
Pulau Merbau	32	4	36
Tasik Putri Puyu	37	6	43
Kepulauan Meranti	299	44	343

Sumber/Source: Kementerian Agama Kabupaten Kepulauan Meranti/Religion Department of Kepulauan Meranti Regency

Tabel
Table 4.3.4**Banyaknya Jemaah Haji yang Berangkat Menurut Jenis Kelamin dan Kecamatan di Kabupaten Kepulauan Meranti, 2018**
Number Hajji Pilgrims Departured by Sex and Subdistrict in Kepulauan Meranti Regency, 2018

Kecamatan <i>Subdistrict</i>	Laki - Laki <i>Male</i>	Perempuan <i>Female</i>	Jumlah <i>Total</i>
(1)	(2)	(3)	(4)
Tebing Tinggi Barat	2	4	6
Tebing Tinggi	11	14	25
Tebing Tinggi Timur	3	3	6
Rangsang	6	12	18
Rangsang Pesisir	1	-	1
Rangsang Barat	2	5	7
Merbau	4	3	7
Pulau Merbau	2	6	8
Tasik Putri Puyu	2	1	3
Kepulauan Meranti	33	48	81

Sumber/Source: Kementerian Agama Kabupaten Kepulauan Meranti/Religion Department of Kepulauan Meranti Regency

Tabel 4.3.5 Jumlah Desa¹/Kelurahan yang Mengalami Bencana Alam² Menurut Kecamatan di Kabupaten Kepulauan Meranti, 2011– 2018
Number of Villages¹ that Had Natural Disaster² by Subdistrict in Kepulauan Meranti Regency, 2011– 2018

Kecamatan Subdistrict	Banjir/Flood		
	2011	2014	2018
(1)	(2)	(3)	(4)
Tebing Tinggi Barat	–	6	5
Tebing Tinggi	–	–	4
Tebing Tinggi Timur	–	–	–
Rangsang	–	1	2
Rangsang Pesisir	...	3	6
Rangsang Barat	–	5	–
Merbau	–	–	1
Pulau Merbau	–	3	1
Tasik Putri Puyu	...	1	–
Kepulauan Meranti	–	19	19

Lanjutan Tabel/*Continued Table* 4.3.5

Kecamatan <i>Subdistrict</i>	Gempa Bumi/ <i>Earthquake</i>		
	2011	2014	2018
(1)	(5)	(6)	(7)
Tebing Tinggi Barat	–	–	–
Tebing Tinggi	–	–	–
Tebing Tinggi Timur	–	–	–
Rangsang	–	–	–
Rangsang Pesisir	...	–	–
Rangsang Barat	–	–	–
Merbau	–	–	–
Pulau Merbau	–	–	–
Tasik Putri Puyu	...	–	–
Kepulauan Meranti	–	–	–

Lanjutan Tabel/Continued Table 4.3.5

Kecamatan Subdistrict	Tanah Longsor/Landslide		
	2011	2014	2018
(1)	(8)	(9)	(10)
Tebing Tinggi Barat	–	–	–
Tebing Tinggi	–	–	–
Tebing Tinggi Timur	–	–	–
Rangsang	1	–	–
Rangsang Pesisir	...	–	–
Rangsang Barat	–	–	–
Merbau	–	–	–
Pulau Merbau	–	–	–
Tasik Putri Puyu	...	–	–
Kepulauan Meranti	1	–	–

Sumber/Source: BPS, Pendataan Potensi Desa (Podes)/BPS-Statistics Indonesia, Village Potential Data Collecting

Tabel
Table 4.3.6**Banyaknya Orang Cacat yang Terdaftar Menurut Jenis dan Kecamatan di Kabupaten Kepulauan Meranti, 2019**
Number of Registered Handicapped People by Kinds and Subdistrict in Kepulauan Meranti Regency, 2019

Kecamatan Subdistrict	Tuna Daksa Physically Disabled	Tuna Netra Blind	Tuna Rungu Deaf	Gangguan Jiwa Mental Disorders
(1)	(2)	(3)	(4)	(5)
Tebing Tinggi Barat	-	2	2	4
Tebing Tinggi	10	14	18	19
Tebing Tinggi Timur	12	5	14	19
Rangsang	3	17	3	25
Rangsang Pesisir	4	9	1	15
Rangsang Barat	5	10	3	33
Merbau	5	9	13	22
Pulau Merbau	14	13	16	2
Tasik Putri Puyu	-	27	14	29
Kepulauan Meranti	53	106	84	168

Sumber/Source: Dinas Sosial, Pemberdayaan Perempuan, Perlindungan Anak, Pengendalian Penduduk, dan KB Kabupaten Kepulauan Meranti/Social Service, Women Empowerment, Child Protection, Population Control, and Family Planning of Kepulauan Meranti Regency

Tabel 4.3.7 **Nama Panti Asuhan dan Jumlah Anak Asuh di Kabupaten Kepulauan Meranti, 2019**
Name of Orphanage and Orphan in Kepulauan Meranti Regency, 2019

Nama Panti Asuhan <i>Name of Orphanage</i>	Alamat <i>Address</i>	Banyak Anak Asuh <i>Number of Orphan</i>
(1)	(2)	(3)
1. Panti Asuhan Aisyiyah Selatpanjang	Jl. Masjid Taqwa No. 02 Kelurahan Selatpanjang Selatan Kecamatan Tebing Tinggi	43
2. LKSA Muslimat Nahdatul Ulama	Jl. Sidomulyo RT. 001 RW. 001 Kelurahan Selatpanjang Timur Kecamatan Tebing Tinggi	27
Kepulauan Meranti		70

Sumber/Source: Dinas Sosial, Pemberdayaan Perempuan, Perlindungan Anak, Pengendalian Penduduk, dan KB Kabupaten Kepulauan Meranti/Social Service, Women Empowerment, Child Protection, Population Control, and Family Planning of Kepulauan Meranti Regency

Tabel
Table 4.3.8**Banyaknya LSM dan Perkumpulan Sosial Menurut Kecamatan di Kabupaten Kepulauan Meranti, 2018**
Number of NGO and Social Organization by Subdistrict in Kepulauan Meranti Regency, 2018

Kecamatan Subdistrict	Lembaga Swadaya Masyarakat Non Government Organization	Organisasi Masyarakat Community Organization
(1)	(2)	(3)
Tebing Tinggi Barat	-	2
Tebing Tinggi	-	6
Tebing Tinggi Timur	-	-
Rangsang	-	1
Rangsang Pesisir	-	-
Rangsang Barat	-	-
Merbau	-	4
Pulau Merbau	-	1
Tasik Putri Puyu	-	-
Kepulauan Meranti	-	14

Sumber/Source: Badan Kesatuan Bangsa dan Politik Kabupaten Kepulauan Meranti/United Nations and Political Board of Kepulauan Meranti Regency

Tabel 4.3.9 Jumlah Narapidana/Tahanan Menurut Jenis dan Jenis Kelamin di Kabupaten Kepulauan Meranti, 2018
Number of Prisoner by Kinds and Sex in Kepulauan Meranti Regency, 2018

Jenis Kinds	Laki-Laki Male	Perempuan Female
(1)	(2)	(3)
1. Seumur Hidup	-	-
2. Tahanan Anak	-	-
3. Narapidana Dewasa	180	10
4. Narapidana Anak	2	-
5. Tahanan Dewasa	46	7
Jumlah	228	17

Sumber/Source: Rumah Tahanan Negara Selatpanjang/Prison of Selatpanjang

4.4 KEMISKINAN POVERTY

Tabel 4.4.1 **Garis Kemiskinan, Jumlah, dan Persentase Penduduk Miskin di Kabupaten Kepulauan Meranti, 2012–2019**
Poverty Line, Number, and Percentage of Poor People in Kepulauan Meranti Regency, 2012–2019

Tahun Year	Garis Kemiskinan (rupiah/kapita/bulan) Poverty Line (rupiah/capita/month)	Jumlah Penduduk Miskin (ribu) Number of Poor People (thousand)	Persentase Penduduk Miskin Percentage of Poor People
(1)	(2)	(3)	(4)
2012	371 169	63,85	35,89
2013	386 745	64,02	35,74
2014	397 937	61,07	33,85
2015	405 535	61,64	34,08
2016	427 938	56,18	30,89
2017	445 025	53,05	28,99
2018	462 535	51,17	27,79
2019	483 377	49,89	26,93


Sumber/Source: .BPS, Survei Sosial Ekonomi Nasional Maret/BPS-Statistics Indonesia, March National Socioeconomic Survey

Tabel 4.4.2 **Indeks Kedalaman Kemiskinan dan Indeks Keparahan Kemiskinan di Kepulauan Meranti, 2012–2019**
Table 4.4.2 **Poverty Gap Index and Poverty Severity Index in Kepulauan Meranti Regency, 2012–2019**

Tahun Year	Indeks Kedalaman Kemiskinan Poverty Gap Index	Indeks Keparahan Kemiskinan Poverty Severity Index
(1)	(2)	(3)
2012	7,31	2,26
2013	6,14	1,51
2014	6,59	1,93
2015	6,63	2,03
2016	7,17	2,42
2017	6,51	2,20
2018	5,22	1,37
2019	5,97	1,93

Sumber/Source: .BPS, Survei Sosial Ekonomi Nasional Maret/BPS-Statistics Indonesia, March National Socioeconomic Survey

**LUAS DAN PRODUKSI PERKEBUNAN
DI KABUPATEN KEPULAUAN MERANTI** **2019**
*Plantation Area and Production
in Kepulauan Meranti Regency*



PENJELASAN TEKNIS

1. Tanaman sayuran dan buah-buahan semusim
Tanaman sayuran semusim adalah tanaman sumber vitamin, garam mineral dan lain-lain yang dikonsumsi dari bagian tanaman yang berupa daun, bunga, buah, dan umbinya, yang berumur kurang dari satu tahun.
Tanaman buah-buahan semusim adalah tanaman sumber vitamin, garam mineral, dan lain-lain yang dikonsumsi dari bagian tanaman yang berupa buah, berumur kurang dari satu tahun, tidak berbentuk pohon/rumpun tetapi menjalar dan berbatang lunak.
2. Tanaman buah-buahan dan sayuran tahunan
Tanaman buah-buahan tahunan adalah tanaman sumber vitamin, garam mineral, dan lain-lain yang dikonsumsi dari bagian tanaman yang berupa buah dan merupakan tanaman tahunan.
Tanaman sayuran tahunan adalah tanaman sumber vitamin, garam mineral, dan lain-lain yang dikonsumsi dari bagian tanaman yang berupa daun dan atau buah yang berumur lebih dari satu tahun.
3. Tanaman biofarmaka adalah tanaman yang bermanfaat untuk obat-obatan, kosmetik, dan kesehatan yang dikonsumsi dari bagian tanaman seperti daun, batang, buah, umbi ataupun akar.

TECHNICAL NOTES

1. *Seasonal vegetable and fruit plants*
Seasonal vegetable plants are plants which are the sources of vitamin, mineral salt, etc, consumed from the part of the plant in the form of leaf, flower, fruit, and root with the age of less than one year.
Seasonal fruit plants are plants which are the sources of vitamin, mineral salt, etc, consumed from the part of the plant in the form of fruits. These plants are creeps with the age of less than one year.
2. *Annual fruit and vegetable plants*
Annual fruit plants are plants which are the sources of vitamin, contained mineral salt, etc, consumed from the part of plant in the form of fruit and more than one year of age.
Annual vegetable plants are plants which are the sources of vitamin, contained mineral salt, etc, consumed from the part of the plant in the form of vegetable and more than one year of age.
3. *Medicinal plants are plants which are useful for medicine. It is consumed from part of the plant such as leaf, flower, fruit, tuber, and root.*

ULASAN

DESCRIPTION

Perkebunan

Plantation

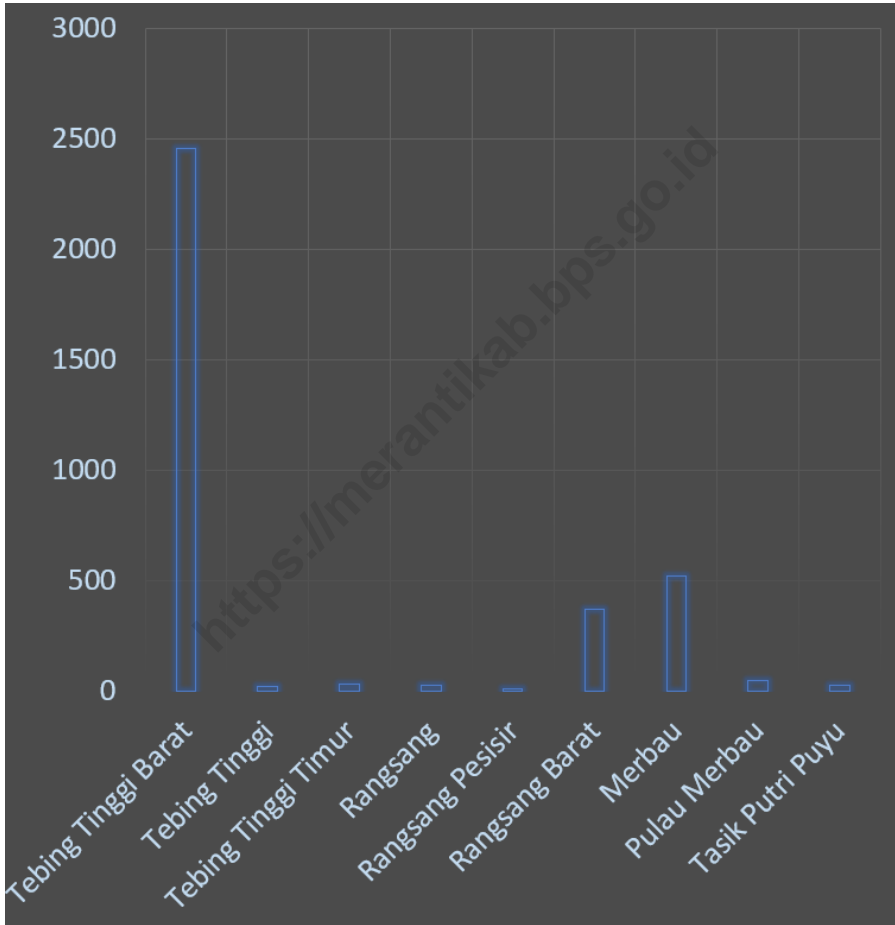
Perkebunan mempunyai kedudukan yang penting di dalam pengembangan pertanian baik di tingkat nasional maupun regional. Tanaman perkebunan yang merupakan tanaman perdagangan yang cukup potensial di daerah ini adalah sagu, kelapa, dan karet. Dari segi luas areal, tanaman sagu dan kopi mengalami peningkatan dari tahun 2018 ke 2019, Pada segi produksi perkebunan, tanaman sagu mengalami penurunan dari tahun 2018 ke 2019 sementara tanaman kelapa, karet, kopi, dan pinang mengalami peningkatan produksi.

Plantation has an important position in the development of agriculture in both the national and regional levels. Plantation crops are cash crops considerable potential in this area is the sago, coconut, and rubber. On planted area side, sago and coffee plantation are increase from 2018 to 2019. In estate crops production side, sago was decrease from 2018 to 2019 while coconut, rubber, coffee, and areca plantation were increase.

<https://meranti.go.id>

Gambar 5.1
Figures

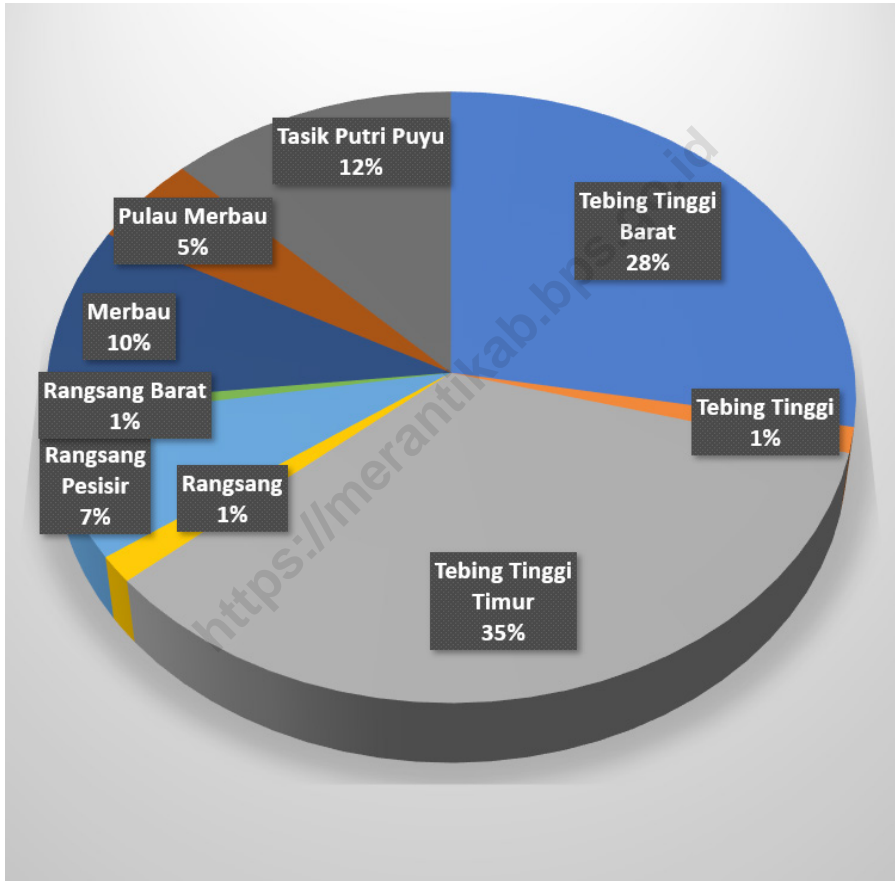
Produksi Sayuran Cabai Menurut Kecamatan di Kabupaten Kepulauan Meranti (kuintal), 2018
Production of Chili by Subdistrict in Kepulauan Meranti Regency (quintal), 2018



Sumber/Source : BPS, Statistik Pertanian Hortikultura SPH-SBS/BPS-Statistics Indonesia, Agricultural Statistic for Horticulture SPH-SBS

Gambar 5.2
Figures

Produksi Perkebunan Sagu Menurut Kecamatan di Kabupaten Kepulauan Meranti Tahun 2019
Production of Sago Estate by Subdistrict in Kepulauan Meranti Regency, 2019



Catatan/Note: *Data merupakan Angka Sementara (ASEM) tahun 2019/Data of 2019 are preliminary figures*
Sumber/Source: *Dinas Perkebunan dan Hortikultura Kabupaten Kepulauan Meranti/ Plantation and Horticulture Services of Kepulauan Meranti Regency*

5.1 HORTIKULTURA

HORTICULTURE

Tabel 5.1.1 Luas Panen Tanaman Sayuran Menurut Kecamatan dan Jenis Tanaman di Kabupaten Kepulauan Meranti (ha), 2018 dan 2019
Harvested Area of Vegetables by Subdistrict and Kind of Plant in Kepulauan Meranti Regency (ha), 2018 and 2019

Kecamatan Subdistrict	Bawang Merah Shallots		Bayam Spinach		Buncis String Bean	
	2018	2019	2018	2019	2018	2019
(1)	(2)	(3)	(4)	(5)	(6)	(7)
Tebing Tinggi Barat	1	1	12	2	6	1
Tebing Tinggi	-	-	2	6	-	-
Tebing Tinggi Timur	-	-	-	2	-	-
Rangsang	-	-	14	25	-	-
Rangsang Pesisir	-	-	3	2	-	-
Rangsang Barat	-	-	13	7	-	-
Merbau	-	-	12	12	-	-
Pulau Merbau	-	-	7	12	5	1
Tasik Putri Puyu	-	-	11	11	-	-
Kepulauan Meranti	1	1	74	79	11	2

Lanjutan Tabel/*Continued Table 5.1.1*

Kecamatan Subdistrict	Cabai Besar Chili		Cabai Rawit Cayenne Pepper		Jamur Mushrooms	
	2018	2019	2018	2019	2018	2019
(1)	(8)	(9)	(10)	(11)	(12)	(13)
Tebing Tinggi Barat	27	8	30	10	-	-
Tebing Tinggi	2	2	2	1	20	-
Tebing Tinggi Timur	-	2	7	5	-	-
Rangsang	3	10	5	8	-	-
Rangsang Pesisir	2	4	5	3	-	-
Rangsang Barat	5	3	7	8	-	-
Merbau	-	-	4	5	-	-
Pulau Merbau	-	-	16	13	-	-
Tasik Putri Puyu	-	-	1	5	-	-
Kepulauan Meranti	39	29	77	58	20	-

Lanjutan Tabel/*Continued Table* 5.1.1

Kecamatan Subdistrict	Kacang Merah Red Beans		Kacang Panjang Long Beans		Kangkung Water Spinach	
	2018	2019	2018	2019	2018	2019
(1)	(14)	(15)	(16)	(17)	(18)	(19)
Tebing Tinggi Barat	-	-	14	3	13	3
Tebing Tinggi	1	-	3	6	11	7
Tebing Tinggi Timur	-	-	5	6	5	2
Rangsang	-	-	5	11	12	18
Rangsang Pesisir	-	-	2	-	4	2
Rangsang Barat	-	-	6	8	9	10
Merbau	-	-	7	5	24	24
Pulau Merbau	-	-	13	15	18	18
Tasik Putri Puyu	-	-	2	5	11	11
Kepulauan Meranti	1	-	57	59	107	95

Lanjutan Tabel/Continued Table 5.1.1

Kecamatan Subdistrict	Ketimun Cucumber		Labu Siam Chayote		Petsai/Sawi Chinese Cabbage	
	2018	2019	2018	2019	2018	2019
(1)	(20)	(21)	(22)	(23)	(24)	(25)
Tebing Tinggi Barat	9	1	-	-	14	1
Tebing Tinggi	2	4	-	-	-	4
Tebing Tinggi Timur	5	5	-	-	-	-
Rangsang	3	9	3	5	-	-
Rangsang Pesisir	4	-	-	-	-	-
Rangsang Barat	4	1	2	-	2	-
Merbau	5	5	-	-	12	12
Pulau Merbau	14	10	-	-	-	-
Tasik Putri Puyu	2	5	-	-	1	-
Kepulauan Meranti	48	40	5	5	29	17

Lanjutan Tabel/Continued Table 5.1.1

Kecamatan Subdistrict	Semangka Water Melon		Terung Eggplant		Tomat Tomato	
	2018	2019	2018	2019	2018	2019
(1)	(26)	(27)	(28)	(29)	(30)	(31)
Tebing Tinggi Barat	3	1	9	1	-	1
Tebing Tinggi	-	-	2	3	-	-
Tebing Tinggi Timur	2	-	3	5	-	-
Rangsang	3	10	1	9	1	-
Rangsang Pesisir	5	-	-	-	-	-
Rangsang Barat	1	-	-	-	-	-
Merbau	2	-	5	4	-	-
Pulau Merbau	20	18	8	6	3	2
Tasik Putri Puyu	-	-	3	5	-	-
Kepulauan Meranti	36	29	31	33	4	3

Sumber/Source: BPS, Statistik Pertanian Hortikultura SPH-TBF/BPS-Statistics Indonesia, Agricultural Statistic for Horticulture SPH-TBF

Tabel
Table 5.1.2

Produksi Tanaman Sayuran Menurut Kecamatan dan Jenis Tanaman di Kabupaten Kepulauan Meranti (Kuintal), 2018 dan 2019
Production of Vegetables by Subdistrict and Kind of Plant in Kepulauan Meranti Regency (Quintal), 2018 dan 2019

Kecamatan Subdistrict	Bawang Merah Shallots		Bayam Spinach		Buncis String Bean	
	2018	2019	2018	2019	2018	2019
(1)	(2)	(3)	(4)	(5)	(6)	(7)
Tebing Tinggi Barat	5	20	542	102	274	2
Tebing Tinggi	-	-	37	182	-	-
Tebing Tinggi Timur	-	-	-	19	-	-
Rangsang	-	-	23	44	-	-
Rangsang Pesisir	-	-	4	4	-	-
Rangsang Barat	-	-	84	43	-	-
Merbau	-	-	333	249	-	-
Pulau Merbau	-	-	18	24	16	50
Tasik Putri Puyu	-	-	106	102	-	-
Kepulauan Meranti	5	20	1 147	769	290	52

Lanjutan Tabel/Continued Table 5.1.2

Kecamatan Subdistrict	Cabai Besar Chili		Cabai Rawit Cayenne Pepper		Jamur Mushrooms	
	2018	2019	2018	2019	2018	2019
(1)	(8)	(9)	(10)	(11)	(12)	(13)
Tebing Tinggi Barat	993	508	1 468	710	-	-
Tebing Tinggi	13	384	11	179	30	-
Tebing Tinggi Timur	-	11	32	29	-	-
Rangsang	12	34	18	20	-	-
Rangsang Pesisir	4	10	10	6	-	-
Rangsang Barat	138	24	233	225	-	-
Merbau	-	-	525	199	-	-
Pulau Merbau	-	-	52	251	-	-
Tasik Putri Puyu	-	-	28	34	-	-
Kepulauan Meranti	1 160	971	2 377	1 653	30	-

Lanjutan Tabel/Continued Table 5.1.2

Kecamatan Subdistrict	Kacang Merah Red Beans		Kacang Panjang Long Beans		Kangkung Water Spinach	
	2018	2019	2018	2019	2018	2019
(1)	(14)	(15)	(16)	(17)	(18)	(19)
Tebing Tinggi Barat	-	-	107	154	549	304
Tebing Tinggi	2	-	19	939	275	292
Tebing Tinggi Timur	-	-	36	32	26	17
Rangsang	-	-	17	32	25	58
Rangsang Pesisir	-	-	4	-	8	8
Rangsang Barat	-	-	229	204	114	74
Merbau	-	-	581	167	666	444
Pulau Merbau	-	-	46	638	48	50
Tasik Putri Puyu	-	-	33	85	106	101
Kepulauan Meranti	2	-	1 072	2 251	1 817	1 348

Lanjutan Tabel/Continued Table 5.1.2

Kecamatan Subdistrict	Ketimun Cucumber		Labu Siam Chayote		Petsai/Sawi Chinese Cabbage	
	2018	2019	2018	2019	2018	2019
(1)	(20)	(21)	(22)	(23)	(24)	(25)
Tebing Tinggi Barat	446	2	-	-	92	2
Tebing Tinggi	9	198	-	-	-	214
Tebing Tinggi Timur	34	20	-	-	-	-
Rangsang	12	21	6	20	-	-
Rangsang Pesisir	7	-	-	-	-	-
Rangsang Barat	208	2	36	-	17	-
Merbau	497	250	-	-	306	199
Pulau Merbau	238	166	-	-	-	-
Tasik Putri Puyu	31	37	-	-	2	-
Kepulauan Meranti	1 482	696	42	20	417	415

Lanjutan Tabel/Continued Table 5.1.2

Kecamatan Subdistrict	Semangka Water Melon		Terung Eggplant		Tomat Tomato	
	2018	2019	2018	2019	2018	2019
(1)	(26)	(27)	(28)	(29)	(30)	(31)
Tebing Tinggi Barat	170	202	357	2	-	2
Tebing Tinggi	-	-	10	532	-	-
Tebing Tinggi Timur	14	-	28	22	-	-
Rangsang	7	25	2	24	2	-
Rangsang Pesisir	10	-	-	-	-	-
Rangsang Barat	48	-	-	-	-	-
Merbau	120	-	492	222	-	-
Pulau Merbau	286	278	222	110	12	52
Tasik Putri Puyu	-	-	32	33	-	-
Kepulauan Meranti	655	505	1 143	945	14	54

Sumber/Source: BPS, Statistik Pertanian Hortikultura SPH-TBF/BPS-Statistics Indonesia, Agricultural Statistic for Horticulture SPH-TBF

Tabel
Table 5.1.3

Luas Panen Tanaman Sayuran dan Buah-buahan Semusim Menurut Jenis Tanaman di Kabupaten Kepulauan Meranti, 2018 dan 2019
Harvested Area of Seasonal Vegetables and Fruits by Kind of Plant in Kepulauan Meranti Regency, 2018 and 2019

Jenis Tanaman <i>Kind of Plants</i>	Satuan <i>Unit</i>	2018	2019
(1)	(2)	(3)	(4)
Bawang Daun/ <i>Scallion</i>	ha/ ha	-	-
Bawang Merah/ <i>Shallots</i>	ha/ ha	1	1
Bawang Putih/ <i>Garlic</i>	ha/ ha	-	-
Bayam/ <i>Spinach</i>	ha/ ha	74	79
Blewah/ <i>Blewah</i>	ha/ ha	-	-
Buncis/ <i>string bean</i>	ha/ ha	11	2
Cabai Besar/ <i>Chili/Big chili</i>	ha/ ha	39	29
Cabai Rawit/ <i>Chili/Cayenne Pepper</i>	ha/ ha	77	58
Jamur/ <i>Mushrooms</i>	m2/ m2	20	-
Kacang Merah/ <i>Red Beans</i>	ha/ ha	1	-
Kacang Panjang/ <i>Long Beans</i>	ha/ ha	57	59
Kangkung/ <i>Water Spinach</i>	ha/ ha	107	95
Kembang Kol/ <i>Cauliflower</i>	ha/ ha	-	-
Kentang/ <i>Potato</i>	ha/ ha	-	-
Ketimun/ <i>Cucumber</i>	ha/ ha	48	40
Kubis/ <i>Cabbage</i>	ha/ ha	-	-
Labu Siam/ <i>Chayote</i>	ha/ ha	5	5
Lobak/ <i>Radish</i>	ha/ ha	-	-
Melon/ <i>Melon</i>	ha/ ha	-	-
Paprika/ <i>Bell Pepper</i>	ha/ ha	-	-
Petsai/Sawi/ <i>Chinese Cabbage/mustard green</i>	ha/ ha	29	17
Semangka/ <i>Water Melon</i>	ha/ ha	36	29
Stroberi/ <i>Strawberry</i>	ha/ ha	-	-
Terung/ <i>Eggplant</i>	ha/ ha	31	33
Tomat/ <i>Tomato</i>	ha/ ha	4	3
Wortel/ <i>Carrot</i>	ha/ ha	-	-

Sumber/Source: BPS, Statistik Pertanian Hortikultura SPH-SBS/BPS-Statistics Indonesia, Agricultural Statistic for Horticulture SPH-SBS

Tabel 5.1.4 **Produksi Tanaman Sayuran dan Buah-buahan Semusim Menurut Jenis Tanaman di Kabupaten Kepulauan Meranti, 2018 dan 2019**
Production of Seasonal Vegetables and Fruits by Kind of Plant in Kepulauan Meranti Regency, 2018 and 2019

Jenis Tanaman Kind of Plants	Satuan Unit	2018	2019
(1)	(2)	(3)	(4)
Bawang Daun/ <i>Scallion</i>	kw/ qui	-	-
Bawang Merah/ <i>Shallots</i>	kw/ qui	5	20
Bawang Putih/ <i>Garlic</i>	kw/ qui	-	-
Bayam/ <i>Spinach</i>	kw/ qui	1 147	769
Blewah/ <i>Blewah</i>	kw/ qui	-	-
Buncis/ <i>string bean</i>	kw/ qui	290	52
Cabai Besar/ <i>Chili/Big chili</i>	kw/ qui	1 160	971
Cabai Rawit/ <i>Chili/Cayenne Pepper</i>	kw/ qui	2 377	1 653
Jamur/ <i>Mushrooms</i>	kg/ kg	30	-
Kacang Merah/ <i>Red Beans</i>	kw/ qui	2	-
Kacang Panjang/ <i>Long Beans</i>	kw/ qui	1 072	2 251
Kangkung/ <i>Water Spinach</i>	kw/ qui	1 817	1 348
Kembang Kol/ <i>Cauliflower</i>	kw/ qui	-	-
Kentang/ <i>Potato</i>	kw/ qui	-	-
Ketimun/ <i>Cucumber</i>	kw/ qui	1 482	696
Kubis/ <i>Cabbage</i>	kw/ qui	-	-
Labu Siam/ <i>Chayote</i>	kw/ qui	42	20
Lobak/ <i>Radish</i>	kw/ qui	-	-
Melon/ <i>Melon</i>	kw/ qui	-	-
Paprika/ <i>Bell Pepper</i>	kw/ qui	-	-
Petsai/Sawi/ <i>Chinese Cabbage/mustard green</i>	kw/ qui	417	415
Semangka/ <i>Water Melon</i>	kw/ qui	655	505
Stroberi/ <i>Strawberry</i>	kw/ qui	-	-
Terung/ <i>Eggplant</i>	kw/ qui	1 143	945
Tomat/ <i>Tomato</i>	kw/ qui	14	54
Wortel/ <i>Carrot</i>	kw/ qui	-	-

Sumber/Source: BPS, Statistik Pertanian Hortikultura SPH-SBS/BPS-Statistics Indonesia, Agricultural Statistic for Horticulture SPH-SBS

Tabel
Table 5.1.5**Luas Panen Tanaman Biofarmaka Menurut Kecamatan dan Jenis Tanaman (m²) di Kabupaten Kepulauan Meranti, 2018 dan 2019**
Harvested Area of Medicinal Plants by Subdistrict and Kind of Plant (m²) in Kepulauan Meranti Regency, 2018 and 2019

Kecamatan Subdistrict	Jahe/Ginger		Laos/Lengkuas/Galanga	
	2018	2019	2018	2019
(1)	(2)	(3)	(4)	(5)
Tebing Tinggi Barat	11 000,00	350 000,00	8 500,00	79 700,00
Tebing Tinggi	2 000,00	1 200,00	1 800,00	3 400,00
Tebing Tinggi Timur	430,00	602,00	113,00	49,00
Rangsang	150,00	220,00	150,00	390,00
Rangsang Pesisir	42,00	11,00	42,00	16,00
Rangsang Barat	12 500,00	4 000,00	5 500,00	4 500,00
Merbau	5 120,00	4 200,00	830,00	450,00
Pulau Merbau	250,00	300,00	250,00	200,00
Tasik Putri Puyu	10 770,00	6 400,00	10 781,00	6 450,00
Kepulauan Meranti	42 262,00	366 933,00	27 966,00	95 155,00

Lanjutan Tabel/*Continued Table 5.1.5*

Kecamatan Subdistrict	Kencur/ <i>East Indian Galangal</i>		Kunyit/ <i>Turmeric</i>	
	2018	2019	2018	2019
(1)	(6)	(7)	(8)	(9)
Tebing Tinggi Barat	750,00	40 000,00	15 400,00	30 000,00
Tebing Tinggi	300,00	200,00	2 500,00	1 600,00
Tebing Tinggi Timur	51,00	10,00	318,00	364,00
Rangsang	150,00	215,00	183,00	197,00
Rangsang Pesisir	23,00	21,00	43,00	30,00
Rangsang Barat	4 500,00	3 000,00	16 000,00	5 000,00
Merbau	800,00	400,00	1 050,00	1 250,00
Pulau Merbau	200,00	225,00	150,00	250,00
Tasik Putri Puyu	9 481,00	5 500,00	3 295,00	5 800,00
Kepulauan Meranti	16 255,00	49 571,00	38 939,00	44 491,00

Sumber/*Source*: BPS, Statistik Pertanian Hortikultura SPH-TBF/*BPS-Statistics Indonesia, Agricultural Statistic for Horticulture SPH-TBF*

Tabel
Table 5.1.6**Produksi Tanaman Biofarmaka Menurut Kecamatan dan Jenis Tanaman (kg) di Kabupaten Kepulauan Meranti, 2018 and 2019**
Production of Medicinal Plants by Subdistrict and Kind of Plant (kg) in Kepulauan Meranti Regency, 2018 and 2019

Kecamatan Subdistrict	Jahe/Ginger		Laos/Lengkuas/Galanga	
	2018	2019	2018	2019
(1)	(2)	(3)	(4)	(5)
Tebing Tinggi Barat	6 420,00	160 000,00	7 650,00	28 692,00
Tebing Tinggi	8 000,00	13 600,00	10 550,00	32 400,00
Tebing Tinggi Timur	1 756,00	2 630,00	767,00	506,00
Rangsang	200,00	222,00	150,00	300,00
Rangsang Pesisir	59,00	8,00	59,00	10,00
Rangsang Barat	40 500,00	4 000,00	25 500,00	4 500,00
Merbau	5 340,00	8 400,00	845,00	650,00
Pulau Merbau	215,00	419,00	185,00	353,00
Tasik Putri Puyu	6 250,00	5 470,00	6 250,00	5 365,00
Kepulauan Meranti	68 740,00	194 749,00	51 956,00	72 776,00

Lanjutan Tabel/Continued Table 5.1.6

Kecamatan Subdistrict	Kencur/East Indian Galangal		Kunyit/Turmeric	
	2018	2019	2018	2019
(1)	(6)	(7)	(8)	(9)
Tebing Tinggi Barat	720,00	13 600,00	7 860,00	19 300,00
Tebing Tinggi	700,00	100,00	11 500,00	16 393,00
Tebing Tinggi Timur	169,00	22,00	1 483,00	1 618,00
Rangsang	210,00	204,00	383,00	271,00
Rangsang Pesisir	46,00	12,00	61,00	36,00
Rangsang Barat	14 250,00	3 000,00	51 000,00	5 000,00
Merbau	800,00	400,00	1 060,00	1 300,00
Pulau Merbau	120,00	252,00	142,00	288,00
Tasik Putri Puyu	5 150,00	4 115,00	3 195,00	4 374,00
Kepulauan Meranti	22 165,00	21 705,00	76 684,00	48 580,00

Sumber/Source: BPS, Statistik Pertanian Hortikultura SPH-TBF/BPS-Statistics Indonesia, Agricultural Statistic for Horticulture SPH-TBF

Tabel 5.1.7 **Luas Panen Tanaman Biofarmaka Menurut Jenis Tanaman (m²) di Kabupaten Kepulauan Meranti, 2018 dan 2019**
Table 5.1.7 **Harvested Area of Medicinal Plants by Kind of Plant (m²) in Kepulauan Meranti Regency, 2018 and 2019**

Jenis Tanaman Kind of Plants	2018	2019
(1)	(2)	(3)
Dlingo/Dringo/ <i>Sweet Root/Calamus</i>	–	20,00
Jahe/ <i>Ginger</i>	52 371,00	366 933,00
Kapulaga/ <i>Java Cardamon</i>	–	–
Keji Beling/Kecibeling/ <i>Strobilanthes crisp</i> a	–	5,00
Kencur/ <i>East Indian Galangal</i>	20 174,00	49 571,00
Kunyit/ <i>Turmeric</i>	46 691,00	44 491,00
Laos/Lengkuas/ <i>Galanga</i>	42 885,00	95 155,00
Lempuyang/ <i>Zingiber Aromaticum</i>	5 710,00	3 600,00
Lidah Buaya/ <i>Oliviera</i>	272,00	15,00
Mahkota Dewa/ <i>God's Crown</i>	–	190,00
Mengkudu/Pace/ <i>Indian Mulberry</i>	–	145,00
Sambiloto/ <i>King of Bitter</i>	–	–
Temuireng/ <i>Black Turmeric</i>	6 500,00	16 000,00
Temukunci/ <i>Chinese Keys</i>	–	–
Temulawak/ <i>Java Turmeric</i>	9 652,00	4 009,00

Sumber/Source: BPS, Statistik Pertanian Hortikultura SPH-TBF/BPS-Statistics Indonesia, Agricultural Statistic for Horticulture SPH-TBF

Tabel 5.1.8 **Produksi Tanaman Biofarmaka Menurut Jenis Tanaman (kg) di Kabupaten Kepulauan Meranti, 2018 dan 2019**
Production of Medicinal Plants by Kind of Plant (kg) in Kepulauan Meranti Regency, 2018 and 2019

Jenis Tanaman <i>Kind of Plants</i>	2018	2019
(1)	(2)	(3)
Dlingo/Dringo/ <i>Sweet Root/Calamus</i>	133,00	8,00
Jahe/ <i>Ginger</i>	68 740,00	194 749,00
Kapulaga/ <i>Java Cardamon</i>	–	–
Keji Beling/Kecibeling/ <i>Strobilanthes crispa</i>	–	2,00
Kencur/ <i>East Indian Galangal</i>	22 165,00	21 705,00
Kunyit/ <i>Turmeric</i>	76 684,00	48 580,00
Laos/Lengkuas/ <i>Galanga</i>	51 956,00	72 776,00
Lempuyang/ <i>Zingiber Aromaticum</i>	22 335,00	4 726,00
Lidah Buaya/ <i>Oliviera</i>	755,00	8,00
Mahkota Dewa/ <i>God's Crown</i>	–	2 280,00
Mengkudu/Pace/ <i>Indian Mulberry</i>	–	62,00
Sambiloto/ <i>King of Bitter</i>	–	–
Temuireng/ <i>Black Turmeric</i>	23 899,00	10 700,00
Temukunci/ <i>Chinese Keys</i>	144,00	–
Temulawak/ <i>Java Turmeric</i>	32 887,00	4 964,00

Sumber/Source: BPS, Statistik Pertanian Hortikultura SPH-TBF/BPS-Statistics Indonesia, *Agricultural Statistic for Horticulture SPH-TBF*

Tabel
Table 5.1.9

Luas Panen Tanaman Hias Menurut Kecamatan dan Jenis Tanaman di Kabupaten Kepulauan Meranti (m²), 2018 and 2019
Harvested Area of Ornamental Plants by Subdistrict and Kind of Plant in Kepulauan Meranti Regency (m²), 2018 and 2019

Kecamatan Subdistrict	Anggrek/ <i>Orchid</i>		Krisan/ <i>Chrysantemum</i>	
	2018	2019	2018	2019
(1)	(2)	(3)	(4)	(5)
Tebing Tinggi Barat	-	-	-	-
Tebing Tinggi	-	-	-	-
Tebing Tinggi Timur	-	-	-	-
Rangsang	-	-	-	-
Rangsang Pesisir	-	-	-	-
Rangsang Barat	-	-	-	-
Merbau	-	-	-	-
Pulau Merbau	-	-	-	-
Tasik Putri Puyu	-	-	-	-
Kepulauan Meranti	-	-	-	-

Lanjutan Tabel/*Continued Table* 5.1.9

Kecamatan <i>Subdistrict</i>	Mawar/Rose		Sedap Malam/Tuberose	
	2018	2019	2018	2019
(1)	(6)	(7)	(8)	(9)
Tebing Tinggi Barat	-	-	-	-
Tebing Tinggi	-	-	-	-
Tebing Tinggi Timur	-	-	-	-
Rangsang	-	-	-	-
Rangsang Pesisir	-	-	-	-
Rangsang Barat	-	-	-	-
Merbau	-	-	-	-
Pulau Merbau	-	-	-	-
Tasik Putri Puyu	-	-	-	-
Kepulauan Meranti	-	-	-	-

Sumber/*Source*: BPS, Statistik Pertanian Hortikultura SPH-TH/BPS-Statistics Indonesia, *Agricultural Statistik for Horticulture SPH-TH*

Tabel
Table 5.1.10

Produksi Tanaman Hias Menurut Kecamatan dan Jenis Tanaman di Kabupaten Kepulauan Meranti (tangkai), 2018 and 2019
Production of Ornamental Plants by Subdistrict and Kind of Plant in Kepulauan Meranti Regency (stalks), 2018 and 2019

Kecamatan Subdistrict	Anggrek/ <i>Orchid</i>		Krisan/ <i>Chrysantemum</i>	
	2018	2019	2018	2019
(1)	(2)	(3)	(4)	(5)
Tebing Tinggi Barat	-	-	-	-
Tebing Tinggi	-	-	-	-
Tebing Tinggi Timur	-	-	-	-
Rangsang	-	-	-	-
Rangsang Pesisir	-	-	-	-
Rangsang Barat	-	-	-	-
Merbau	-	-	-	-
Pulau Merbau	-	-	-	-
Tasik Putri Puyu	-	-	-	-
Kepulauan Meranti	-	-	-	-

Lanjutan Tabel/*Continued Table* 5.1.10

Kecamatan Subdistrict	Mawar/Rose		Sedap Malam/Tuberose	
	2018	2019	2018	2019
(1)	(6)	(7)	(8)	(9)
Tebing Tinggi Barat	-	-	-	-
Tebing Tinggi	-	-	-	-
Tebing Tinggi Timur	-	-	-	-
Rangsang	-	-	-	-
Rangsang Pesisir	-	-	-	-
Rangsang Barat	-	-	-	-
Merbau	-	-	-	-
Pulau Merbau	-	-	-	-
Tasik Putri Puyu	-	-	-	-
Kepulauan Meranti	-	-	-	-

Sumber/*Source*: BPS, Statistik Pertanian Hortikultura SPH-TH/*BPS-Statistics Indonesia, Agricultural Statistik for Horticulture SPH-TH*

Tabel
Table 5.1.11

**Luas Panen Tanaman Hias Menurut Jenis Tanaman di
Kabupaten Kepulauan Meranti, 2018 dan 2019**
*Harvested Area of Ornamental Plants by Kind of Plant in
Kepulauan Meranti Regency, 2018 and 2019*

Jenis Tanaman <i>Kind of Plants</i>	Satuan <i>Unit</i>	2018	2019
(1)	(2)	(3)	(4)
Anggrek/ <i>Orchid</i>	m2/ m2	-	-
Anthurium Bunga/ <i>Flamingo Lily Flower</i>	m2/ m2	-	-
Anthurium Daun/ <i>Anthurium</i>	m2/ m2	-	-
Anyelir/ <i>Carnation</i>	m2/ m2	-	-
Balaceng/ <i>Dieffenbacia</i>	m2/ m2	-	-
Dracaena/ <i>Dracaena</i>	m2/ m2	-	-
Euphorbia/ <i>Euphorbia</i>	m2/ m2	-	-
Gladiol/ <i>Gladiol</i>	m2/ m2	-	-
Hanjuang/ <i>Cordyline</i>	m2/ m2	-	-
Herbras/ <i>Gerbera</i>	m2/ m2	-	-
Kamboja Jepang/ <i>Adenium</i>	m2/ m2	-	-
Keladi Hias/ <i>Caladium</i>	m2/ m2	-	-
Krisan/ <i>Chrysantemum</i>	m2/ m2	-	-
Mawar/ <i>Rose</i>	m2/ m2	-	-
Melati/ <i>Jasmine</i>	m2/ m2	-	-
Monstera/ <i>Monstera</i>	m2/ m2	-	-
Pakis/ <i>Leather Leaf Fern</i>	m2/ m2	-	-
Palem/ <i>Palm</i>	pohon/ tree	-	-
Pedang-Pedangan/ <i>Sansevieria</i>	m2/ m2	-	-
Philodendron/ <i>Philodendron</i>	m2/ m2	-	-
Pisang-Pisangan/ <i>Heliconia</i>	m2/ m2	-	-
Sedap Malam/ <i>Tuberose</i>	m2/ m2	-	-
Soka/ <i>Ixora</i>	m2/ m2	-	-
Sri Rejeki/ <i>Aglaonema</i>	m2/ m2	-	-

Sumber/Source: BPS, Statistik Pertanian Hortikultura SPH-TH/BPS-Statistics Indonesia, *Agricultural Statistik for Horticulture SPH-TH*

Tabel 5.1.12 **Produksi Tanaman Hias Menurut Jenis Tanaman di Kabupaten Kepulauan Meranti, 2018 dan 2019**
Table 5.1.12 **Production of Ornamental Plants by Kind of Plant in Kepulauan Meranti Regency, 2018 and 2019**

Jenis Tanaman <i>Kind of Plants</i>	Satuan <i>Unit</i>	2018	2019
(1)	(2)	(3)	(4)
Anggrek/ <i>Orchid</i>	tangkai/ stalks	-	-
Anthurium Bunga/ <i>Flamingo Lily Flower</i>	tangkai/ stalks	-	-
Anthurium Daun/ <i>Anthurium</i>	pohon/ tree	-	-
Anyelir/ <i>Carnation</i>	tangkai/ stalks	-	-
Balaceng/ <i>Dieffenbacia</i>	pohon/ tree	-	-
Dracaena/ <i>Dracaena</i>	pohon/ tree	-	-
Euphorbia/ <i>Euphorbia</i>	pohon/ tree	-	-
Gladiol/ <i>Gladiol</i>	tangkai/ stalks	-	-
Hanjuang/ <i>Cordyline</i>	pohon/ tree	-	-
Herbras/ <i>Gerbera</i>	tangkai/ stalks	-	-
Kamboja Jepang/ <i>Adenium</i>	pohon/ tree	-	-
Keladi Hias/ <i>Caladium</i>	pohon/ tree	-	-
Krisan/ <i>Chrysantemum</i>	tangkai/ stalks	-	-
Mawar/ <i>Rose</i>	tangkai/ stalks	-	-
Melati/ <i>Jasmine</i>	kg/ kg	-	-
Monstera/ <i>Monstera</i>	pohon/ tree	-	-
Pakis/ <i>Leather Leaf Fern</i>	pohon/ tree	-	-
Palem/ <i>Palm</i>	pohon/ tree	-	-
Pedang-Pedangan/ <i>Sansevieria</i>	rumpun/ clumps	-	-
Philodendron/ <i>Philodendron</i>	pohon/ tree	-	-
Pisang-Pisangan/ <i>Heliconia</i>	tangkai/ stalks	-	-
Sedap Malam/ <i>Tuberose</i>	tangkai/ stalks	-	-
Soka/ <i>Ixora</i>	pohon/ tree	-	-
Sri Rejeki/ <i>Aglaonema</i>	pohon/ tree	-	-

Sumber/Source: BPS, Statistik Pertanian Hortikultura SPH-TH/BPS-Statistics Indonesia, Agricultural Statistik for Horticulture SPH-TH

Tabel
Table 5.1.13**Produksi Buah-buahan Menurut Kecamatan dan Jenis Tanaman di Kabupaten Kepulauan Meranti (Kuintal), 2018 and 2019*****Production of Fruits by Subdistrict and Kind of Plant in Kepulauan Meranti Regency (Quintal), 2018 and 2019***

Kecamatan Subdistrict	Alpukat Avocado		Belimbing Star Fruit		Duku/Langsap Duku	
	2018	2019	2018	2019	2018	2019
(1)	(2)	(3)	(4)	(5)	(6)	(7)
Tebing Tinggi Barat	-	-	52	35	20	10
Tebing Tinggi	-	-	21	12	-	-
Tebing Tinggi Timur	-	-	10	5	-	-
Rangsang	-	-	6	25	-	-
Rangsang Pesisir	4	3	4	3	-	-
Rangsang Barat	-	3	15	12	440	340
Merbau	24	9	20	6	39	80
Pulau Merbau	-	-	50	17	100	-
Tasik Putri Puyu	-	-	-	-	-	-
Kepulauan Meranti	28	15	178	115	599	430

Lanjutan Tabel/Continued Table 5.1.13

Kecamatan Subdistrict	Durian Durian		Jambu Air Water Apple		Jambu Biji Guava	
	2018	2019	2018	2019	2018	2019
(1)	(8)	(9)	(10)	(11)	(12)	(13)
Tebing Tinggi Barat	-	104	49	35	51	53
Tebing Tinggi	-	-	101	109	88	65
Tebing Tinggi Timur	208	125	43	30	44	37
Rangsang	-	-	5	-	5	13
Rangsang Pesisir	160	310	11	15	16	34
Rangsang Barat	2 400	4 800	87	75	150	100
Merbau	90	-	738	219	145	160
Pulau Merbau	3 017	910	600	728	156	295
Tasik Putri Puyu	7 315	562	775	-	450	623
Kepulauan Meranti	13 190	6 811	2 409	1 211	1 105	1 380

Lanjutan Tabel/*Continued Table* 5.1.13

Kecamatan <i>Subdistrict</i>	Jengkol <i>Jengkol</i>		Jeruk Besar <i>Pomelo</i>		Jeruk Siam/Keprak <i>Orange/Tangerine</i>	
	2018	2019	2018	2019	2018	2019
(1)	(14)	(15)	(16)	(17)	(18)	(19)
Tebing Tinggi Barat	42	55	6	-	-	-
Tebing Tinggi	-	-	-	-	-	-
Tebing Tinggi Timur	63	-	-	-	-	-
Rangsang	5	47	-	-	-	-
Rangsang Pesisir	3	1	9	25	7	16
Rangsang Barat	210	300	16	24	5	6
Merbau	436	143	23	6	50	28
Pulau Merbau	2 083	1 155	-	-	-	-
Tasik Putri Puyu	112	-	-	-	-	-
Kepulauan Meranti	2 954	1 701	54	55	62	50

Lanjutan Tabel/*Continued Table* 5.1.13

Kecamatan Subdistrict	Mangga Mango		Manggis Mangosteen		Markisa/Konyal Passion Fruit	
	2018	2019	2018	2019	2018	2019
(1)	(20)	(21)	(22)	(23)	(24)	(25)
Tebing Tinggi Barat	935	700	-	-	3	-
Tebing Tinggi	1 710	1 248	-	-	-	-
Tebing Tinggi Timur	433	229	167	85	-	-
Rangsang	340	626	-	-	-	-
Rangsang Pesisir	220	200	12	-	-	-
Rangsang Barat	1 350	900	450	-	2	-
Merbau	826	286	30	44	1	1
Pulau Merbau	128	140	531	223	-	-
Tasik Putri Puyu	180	-	88	-	-	-
Kepulauan Meranti	6 122	4 329	1 278	352	6	1

Lanjutan Tabel/Continued Table 5.1.13

Kecamatan Subdistrict	Melinjo Gnetum		Nangka/Cempedak Jack fruit		Nenas Pineapple	
	2018	2019	2018	2019	2018	2019
(1)	(26)	(27)	(28)	(29)	(30)	(31)
Tebing Tinggi Barat	-	-	-	-	2 248	58
Tebing Tinggi	-	-	79	116	165	567
Tebing Tinggi Timur	-	-	53	35	147	193
Rangsang	1	13	68	238	680	290
Rangsang Pesisir	-	-	8	30	10	195
Rangsang Barat	4	-	910	900	510	124
Merbau	13	12	252	310	640	2 983
Pulau Merbau	45	54	-	-	180	247
Tasik Putri Puyu	4	-	169	-	711	-
Kepulauan Meranti	67	79	1 539	1 629	5 291	4 657

Lanjutan Tabel/Continued Table 5.1.13

Kecamatan Subdistrict	Pepaya Papaya		Petai Twisted Cluster Bean		Pisang Banana	
	2018	2019	2018	2019	2018	2019
(1)	(32)	(33)	(34)	(35)	(36)	(37)
Tebing Tinggi Barat	112	230	-	-	70	131
Tebing Tinggi	125	230	-	-	243	758
Tebing Tinggi Timur	23	12	-	-	10 000	7 475
Rangsang	35	72	7	17	40	72
Rangsang Pesisir	10	10	2	1	174	137
Rangsang Barat	77	71	130	180	220	830
Merbau	194	249	18	17	305	432
Pulau Merbau	288	454	276	175	2 400	936
Tasik Putri Puyu	1 854	-	-	-	4 955	-
Kepulauan Meranti	2 718	1 328	433	390	18 407	10 771

Lanjutan Tabel/*Continued Table* 5.1.13

Kecamatan Subdistrict	Rambutan		Salak Snakefruit		Sawo Sawo	
	2018	2019	2018	2019	2018	2019
(1)	(38)	(39)	(40)	(41)	(42)	(43)
Tebing Tinggi Barat	102	20	-	-	-	-
Tebing Tinggi	1 610	-	-	-	23	20
Tebing Tinggi Timur	1 084	150	-	-	-	-
Rangsang	124	385	-	-	8	15
Rangsang Pesisir	28	7	-	-	-	-
Rangsang Barat	385	590	-	-	80	21
Merbau	95	260	-	-	60	93
Pulau Merbau	1 500	1 218	-	-	516	410
Tasik Putri Puyu	600	-	-	-	20	-
Kepulauan Meranti	5 528	2 630	-	-	707	559

Lanjutan Tabel/*Continued Table* 5.1.13

Kecamatan Subdistrict	Sirsak Soursop		Sukun Breadfruit	
	2018	2019	2018	2019
(1)	(44)	(45)	(46)	(47)
Tebing Tinggi Barat	31	-	49	10
Tebing Tinggi	69	47	-	-
Tebing Tinggi Timur	206	306	-	-
Rangsang	6	6	5	37
Rangsang Pesisir	1	3	-	4
Rangsang Barat	46	23	50	-
Merbau	21	17	63	57
Pulau Merbau	165	158	179	148
Tasik Putri Puyu	66	-	-	-
Kepulauan Meranti	611	560	346	256

Sumber/Source: BPS, Statistik Pertanian Hortikultura SPH-TH/BPS-Statistics Indonesia, Agricultural Statistik for Horticulture SPH-TH

Tabel
Table 5.1.14**Produksi Buah–Buahan dan Sayuran Tahunan Menurut Jenis Tanaman di Kabupaten Kepulauan Meranti, 2018 dan 2019**
Production of Annual Fruits and Vegetables by Kind of Plant in Kepulauan Meranti Regency, 2018 and 2019

Jenis Tanaman <i>Kind of Plants</i>	Satuan <i>Unit</i>	2018	2019
(1)	(2)	(3)	(4)
Alpukat/ <i>Avocado</i>	kw/ qui	28	15
Anggur/ <i>Grape</i>	kw/ qui	-	-
Apel/ <i>Apple</i>	kw/ qui	-	-
Belimbing/ <i>Star Fruit</i>	kw/ qui	178	115
Duku/Langsat/Kokosan/ <i>Duku</i>	kw/ qui	599	430
Durian/ <i>Durian</i>	kw/ qui	13 190	6 811
Jambu Air/ <i>Water Apple</i>	kw/ qui	2 409	1 211
Jambu Biji/ <i>Guava</i>	kw/ qui	1 105	1 380
Jengkol/ <i>Jengkol</i>	kw/ qui	2 954	1 701
Jeruk Besar/ <i>Pomelo</i>	kw/ qui	54	55
Jeruk Siam/Kepro/ <i>Orange/Tangerine</i>	kw/ qui	62	50
Mangga/ <i>Mango</i>	kw/ qui	6 122	4 329
Manggis/ <i>Mangosteen</i>	kw/ qui	1 278	352
Markisa/Konyal/ <i>Passion fruit</i>	kw/ qui	6	1
Melinjo/ <i>Gnetum/Melinjo</i>	kw/ qui	67	79
Nangka/Cempedak/ <i>Jackfruit</i>	kw/ qui	1 539	1 629
Nenas/ <i>Pineapple</i>	kw/ qui	5 291	4 657
Pepaya/ <i>Papaya</i>	kw/ qui	2 718	1 328
Petai/ <i>Twisted Cluster Bean</i>	kw/ qui	433	390
Pisang/ <i>Banana</i>	kw/ qui	18 407	10 771
Rambutan/ <i>Rambutan</i>	kw/ qui	5 528	2 630
Salak/ <i>Snakefruit</i>	kw/ qui	-	-
Sawo/ <i>Sapodilla/Sawo</i>	kw/ qui	707	559
Sirsak/ <i>Soursop</i>	kw/ qui	611	560
Sukun/ <i>Breadfruit</i>	kw/ qui	346	256

Sumber/Source: BPS, Statistik Pertanian Hortikultura SPH-TH/BPS-Statistics Indonesia, Agricultural Statistik for Horticulture SPH-TH

**5.2 PERKEBUNAN
ESTATE CROPS**

Tabel 5.2.1 Luas Areal Tanaman Perkebunan Menurut Kecamatan dan Jenis Tanaman (ribu ha) di Kabupaten Kepulauan Meranti, 2018 dan 2019
Planted Area of Estate Crops by Subdistrict and Type of Crops (thousand ha) in Kepulauan Meranti Regency, 2018 dan 2019

Kecamatan Subdistrict	Sagu/Sago		Kelapa/Coconut	
	2018	2019	2018	2019
(1)	(2)	(3)	(4)	(5)
Tebing Tinggi Barat	9,02	9,02	0,63	0,63
Tebing Tinggi	0,38	0,38	0,38	0,38
Tebing Tinggi Timur	16,68	16,68	2,73	2,73
Rangsang	0,52	0,52	15,81	15,81
Rangsang Pesisir	2,23	2,23	6,37	6,37
Rangsang Barat	0,26	0,26	4,1	4,1
Merbau	5,32	5,32	0,54	0,54
Pulau Merbau	1,74	1,94	0,65	0,65
Tasik Putri Puyu	3,5	3,5	0,72	0,72
Kepulauan Meranti	39,64	39,85	31,92	31,92

Lanjutan Tabel/*Continued Table 5.2.1*

Kecamatan Subdistrict	Karet/Rubber		Kopi/Coffee		Pinang/Areca	
	2018	2019	2018	2019	2018	2019
(1)	(6)	(7)	(8)	(9)	(10)	(11)
Tebing Tinggi Barat	3,38	3,38	0,11	0,11	0,04	0,05
Tebing Tinggi	0,27	0,27	-	-	0,01	0,01
Tebing Tinggi Timur	1,81	1,81	0,07	0,07	0,02	0,02
Rangsang	0,81	0,81	0,24	0,29	0,1	0,1
Rangsang Pesisir	0,87	0,87	0,74	1,05	0,02	0,02
Rangsang Barat	4,01	4,01	0,17	0,17	0,18	0,18
Merbau	2,86	2,93	-	-	0,01	0,01
Pulau Merbau	2,74	2,74	0,14	0,14	0,03	0,04
Tasik Putri Puyu	3,97	3,95	-	-	0,01	0,01
Kepulauan Meranti	20,7	20,76	1,47	1,8	0,42	0,44

Catatan/Note: Data merupakan Angka Sementara (ASEM) tahun 2019/Data of 2019 are preliminary figures

Sumber/Source: Dinas Perkebunan dan Hortikultura Kabupaten Kepulauan Meranti/ Plantation and Horticulture Services of Kepulauan Meranti Regency

Tabel
Table 5.2.2

Produksi Tanaman Perkebunan Menurut Kecamatan dan Jenis Tanaman (Ribuan Ton) di Kabupaten Kepulauan Meranti, 2018 dan 2019
Production of Estates by Subdistrict and Type of Crops (Thousand Tons) in Kepulauan Meranti Regency, 2018 dan 2019

Kecamatan Subdistrict	Sagu/Sago		Kelapa/Coconut	
	2018	2019	2018	2019
(1)	(2)	(3)	(4)	(5)
Tebing Tinggi Barat	66,77	67,8	0,47	0,47
Tebing Tinggi	3,3	3,3	0,33	0,32
Tebing Tinggi Timur	82,59	84,24	2,37	2,45
Rangsang	3,26	3,48	14,12	14,34
Rangsang Pesisir	17,73	17,86	7,16	7,26
Rangsang Barat	1,94	1,98	3,12	3,12
Merbau	22,19	23,24	0,18	0,19
Pulau Merbau	11,31	11,53	0,56	0,56
Tasik Putri Puyu	30,01	30,27	0,48	0,48
Kepulauan Meranti	239,09	243,71	28,78	29,18

Lanjutan Tabel/*Continued Table 5.2.2*

Kecamatan Subdistrict	Karet/Rubber		Kopi/Coffee		Pinang/Areca	
	2018	2019	2018	2019	2018	2019
(1)	(6)	(7)	(8)	(9)	(10)	(11)
Tebing Tinggi Barat	2,34	2,43	0,11	0,11	0,02	0,02
Tebing Tinggi	0,21	0,21	-	-	0	0
Tebing Tinggi Timur	1,28	1,33	0,07	0,07	0,01	0,01
Rangsang	0,37	0,4	0,24	0,29	0,05	0,05
Rangsang Pesisir	0,45	0,47	0,74	1,05	0,01	0,01
Rangsang Barat	0,75	0,75	0,17	0,17	0,1	0,1
Merbau	2,09	2,15	-	-	0,01	0,01
Pulau Merbau	1,77	1,81	0,14	0,14	0,01	0,01
Tasik Putri Puyu	2,69	2,74	-	-	0,01	0,01
Kepulauan Meranti	11,94	12,29	1,47	1,8	0,22	0,22

Catatan/Note: *Data merupakan Angka Sementara (ASEM) tahun 2019/Data of 2019 are preliminary figures*

Sumber/Source: Dinas Perkebunan dan Hortikultura Kabupaten Kepulauan Meranti/ Plantation and Horticulture Services of Kepulauan Meranti Regency

**5.3 KEHUTANAN
FORESTRY**

Tabel 5.3.1 Luas Kawasan Hutan Menurut Executive Summary Rencana Tata Ruang Wilayah di Kabupaten Kepulauan Meranti, 2018
Area of Forest by Executive Summary in Kepulauan Meranti Regency, 2018

Fungsi Function	Luas (Ha) Area
(1)	(2)
1. Hutan Lindung/ <i>Protected Forest</i>	2 489,77
2. Kawasan Suaka Alam/ <i>Nature Reserve</i>	5 293,79
3. Hutan Produksi Konversi/ <i>Conversion Production Forest</i>	59 399,55
4. Hutan Produksi Terbatas/ <i>Limited Production Forest</i>	148 883,56
5. Hutan Produksi Tetap/ <i>Fixed Production Forest</i>	42 814,63
6. Areal Pegunungan Lain/ <i>Other Mountain Area</i>	99 369,03
7. Sungai/ <i>River</i>	461,52
Jumlah/ Total	358 711,85

Sumber/Source: UPT Kehutanan Kabupaten Kepulauan Meranti/ Forestry Service of Kepulauan Meranti Regency

5.4 PETERNAKAN LIVESTOCK

Tabel 5.4.1 Jumlah Ternak Menurut Jenis dan Kecamatan di Kabupaten Kepulauan Meranti, 2019 (Ekor)
Number of Cattle by Kind and Subdistrict in Kepulauan Meranti Regency, 2019 (Head)

Kecamatan Subdistrict	Sapi Cow	Kerbau Buffalo	Kambing Goat	Babi Pig
(1)	(2)	(3)	(4)	(5)
Tebing Tinggi Barat	516	-	599	52
Tebing Tinggi	289	-	867	92
Tebing Tinggi Timur	1 095	-	944	1
Rangsang	378	-	1 715	24
Rangsang Pesisir	336	-	797	25
Rangsang Barat	246	-	1 059	-
Merbau	510	7	1 797	57
Pulau Merbau	97	7	817	9
Tasik Putri Puyu	241	-	1 573	580
Kepulauan Meranti	3 708	14	10 168	840

Sumber/Source: Dinas Ketahanan Pangan, Tanaman Pangan, dan Peternakan Kabupaten Kepulauan Meranti/ Food Security, Food Crops and Livestock Services of Kepulauan Meranti Regency

Tabel 5.4.2 Jumlah Ternak Unggas Menurut Jenis dan Kecamatan di Kabupaten Kepulauan Meranti, 2019 (Ekor)
Number of Poultry by Kind and Subdistrict in Kepulauan Meranti Regency, 2019 (Head)

Kecamatan Subdistrict	Ayam Buras Domestic Hens	Ayam Ras Pedaging Broiler	Ayam Ras Petelur Layer	Itik Duck
(1)	(2)	(3)	(4)	(5)
Tebing Tinggi Barat	10 811	356 800	300	343
Tebing Tinggi	13 608	39 970	-	78
Tebing Tinggi Timur	-	-	-	-
Rangsang	19 409	8 980	50	397
Rangsang Pesisir	984	4 862	1 555	235
Rangsang Barat	614	550	8 090	459
Merbau	7 349	5 500	2 600	239
Pulau Merbau	5 130	100	-	50
Tasik Putri Puyu	15 455	1 970	-	285
Kepulauan Meranti	73 360	418 732	12 595	2 086

Sumber/Source: Dinas Ketahanan Pangan, Tanaman Pangan, dan Peternakan Kabupaten Kepulauan Meranti/ Food Security, Food Crops and Livestock Services of Kepulauan Meranti Regency

Tabel 5.4.3 Jumlah Ternak yang Dipotong Menurut Jenis di Kabupaten Kepulauan Meranti, 2018 dan 2019 (Ekor)
Number of Slaughtered Livestock by Kind in Kepulauan Meranti Regency, 2018 and 2019 (Head)

Jenis Ternak <i>Kinds of Livestock</i>	2018	2019
(1)	(2)	(3)
Sapi	1 123	664
Kerbau	10	18
Kambing	266	766
Babi	...	550

Sumber/Source: Dinas Ketahanan Pangan, Tanaman Pangan, dan Peternakan Kabupaten Kepulauan Meranti/ Food Security, Food Crops and Livestock Services of Kepulauan Meranti Regency

**5.5 PERIKANAN
FISHERY**

Tabel 5.5.1 Banyaknya Rumah Tangga Perikanan (RTP) Menurut Kecamatan dan Profesi di Kabupaten Kepulauan Meranti, 2018
Number of Fishery Household by Subdistrict and Profession in Kepulauan Meranti Regency, 2018

Kecamatan Subdistrict	Pembudidaya Cultivator	Nelayan Fisherman
(1)	(2)	(3)
Tebing Tinggi Barat	60	207
Tebing Tinggi	107	114
Tebing Tinggi Timur	20	255
Rangsang	14	586
Rangsang Pesisir	30	419
Rangsang Barat	90	281
Merbau	40	257
Pulau Merbau	40	322
Tasik Putri Puyu	40	308
Kepulauan Meranti	441	2 749

Sumber/Source: Dinas Perikanan Kabupaten Kepulauan Meranti/ Fishery Service of Kepulauan Meranti Regency

Tabel
Table 5.5.2**Produksi Penangkapan Ikan Perairan Umum Menurut Kecamatan di Kabupaten Kepulauan Meranti, 2018 (Kg)**
Production of Public Water Fishing by Subdistrict in Kepulauan Meranti Regency, 2018 (Kg)

Kecamatan Subdistrict	Ikan Fish	Udang Shrimp	Rucah Trash
(1)	(2)	(3)	(4)
Tebing Tinggi Barat	143 000	13 758	97 600
Tebing Tinggi	89 740	7 567	9 800
Tebing Tinggi Timur	102 889	10 725	27 000
Rangsang	127 900	14 333	26 000
Rangsang Pesisir	195 411	25 700	87 000
Rangsang Barat	167 908	110 500	102 179
Merbau	89 000	15 000	17 000
Pulau Merbau	104 657	22 000	32 000
Tasik Putri Puyu	213 003	45 000	89 400
Kepulauan Meranti	1 233 508	264 583	487 979

Sumber/Source: Dinas Perikanan Kabupaten Kepulauan Meranti/ Fishery Service of Kepulauan Meranti Regency

Tabel 5.5.3 Banyaknya Armada Penangkapan Ikan Menurut Kecamatan di Kabupaten Kepulauan Meranti, 2018
Number of Ships by Subdistrict in Kepulauan Meranti Regency, 2018

Kecamatan Subdistrict	Perahu Tanpa Motor Boat Without Motor	Perahu Motor (0-5 GT) Motor Boat	Kapal Motor (5-30 GT) Motor Boat
(1)	(2)	(3)	(4)
Tebing Tinggi Barat	196	78	20
Tebing Tinggi	63	55	28
Tebing Tinggi Timur	169	80	22
Rangsang	257	127	42
Rangsang Pesisir	190	135	36
Rangsang Barat	259	83	28
Merbau	204	87	18
Pulau Merbau	194	90	19
Tasik Putri Puyu	203	126	25
Kepulauan Meranti	1 735	861	238

Sumber/Source: Dinas Perikanan Kabupaten Kepulauan Meranti/ Fishery Service of Kepulauan Meranti Regency

BAB
Chapter

06

INDUSTRI, PERTAMBANGAN DAN ENERGI

INDUSTRY, MINING AND ENERGY

Pelanggan

Listrik Rumah Tangga

Household Electric Consumer

Kabupaten Kepulauan Meranti/ Kepulauan Meranti Regency

2018

33 407

Rumah Tangga/
Households

2019

36 219

Rumah Tangga/
Households

PENJELASAN TEKNIS**TECHNICAL NOTES**

- | | |
|--|---|
| <p>1. Perusahaan atau usaha industri adalah suatu unit (kesatuan) usaha yang melakukan kegiatan ekonomi, bertujuan menghasilkan barang atau jasa, terletak pada suatu bangunan atau lokasi tertentu, dan mempunyai catatan administrasi tersendiri mengenai produksi dan struktur biaya serta ada seorang atau lebih yang bertanggung jawab atas usaha tersebut.</p> | <p>1. <i>A manufacturing establishment is defined as a production unit engaged in economic activity, producing goods or services, located in a building or in a certain location, keeping a business record concerning the production and cost structure, and having a person or more that are responsible to those activities.</i></p> |
| <p>2. Input atau biaya antara adalah biaya yang dikeluarkan dalam proses industri yang berupa bahan baku, bahan bakar, barang lainnya diluar bahan baku/ bahan penolong, jasa industri, sewa gedung, dan biaya jasa nonindustri.</p> | <p>2. <i>Input or intermediate cost is defined as cost of raw materials and supporting materials, fuel, other materials, electricity, industrial services, building rent, and nonindustrial services, etc.</i></p> |
| <p>3. Output adalah nilai keluaran yang dihasilkan dari proses kegiatan industri yang berupa barang yang dihasilkan, tenaga listrik yang dijual, penambahan stok barang setengah jadi, dan penerimaan lain.</p> | <p>3. <i>Output is defined as total value of all processed goods which include production, electricity sold, industrial services, profits, change in stocks and other incomes</i></p> |
| <p>4. Nilai tambahan adalah besarnya output dikurangi besarnya nilai input (antara).</p> | <p>4. <i>Value added is defined as subtraction from output to input.</i></p> |
| <p>5. Industri manufaktur dikelompokkan ke dalam 4 golongan berdasarkan banyaknya pekerja, yaitu: industri besar (100</p> | <p>5. <i>Manufacturing industries are categorized into four groups, based on the number of employees: large scale manufacturing (100</i></p> |

orang pekerja atau lebih), industri sedang/menengah (20–99 orang pekerja), industri kecil (5–19 orang pekerja), dan industri mikro (1–4 orang pekerja).

employees or more), medium scale manufacturing (20–99 employees), small scale manufacturing (5–19 employees), and micro industry (1–4 employees).

<https://merantikab.bps.go.id>

ULASAN**DESCRIPTION****Industri**

Pada tahun 2019, Kepulauan Meranti memiliki 1.735 perusahaan industri. Jika dilihat dari tenaga kerja yang menopang perusahaan tersebut, pada tahun 2019 terjadi kenaikan jumlah tenaga kerja industri dari tahun sebelumnya menjadi 7.273 orang.

Industry

In 2019, Kepulauan Meranti Regency has 1.735 industry companies. If the views of the workforce that sustains the company in 2019 there was an increase of industry workforce to 7.273 people from 2018.

Energi

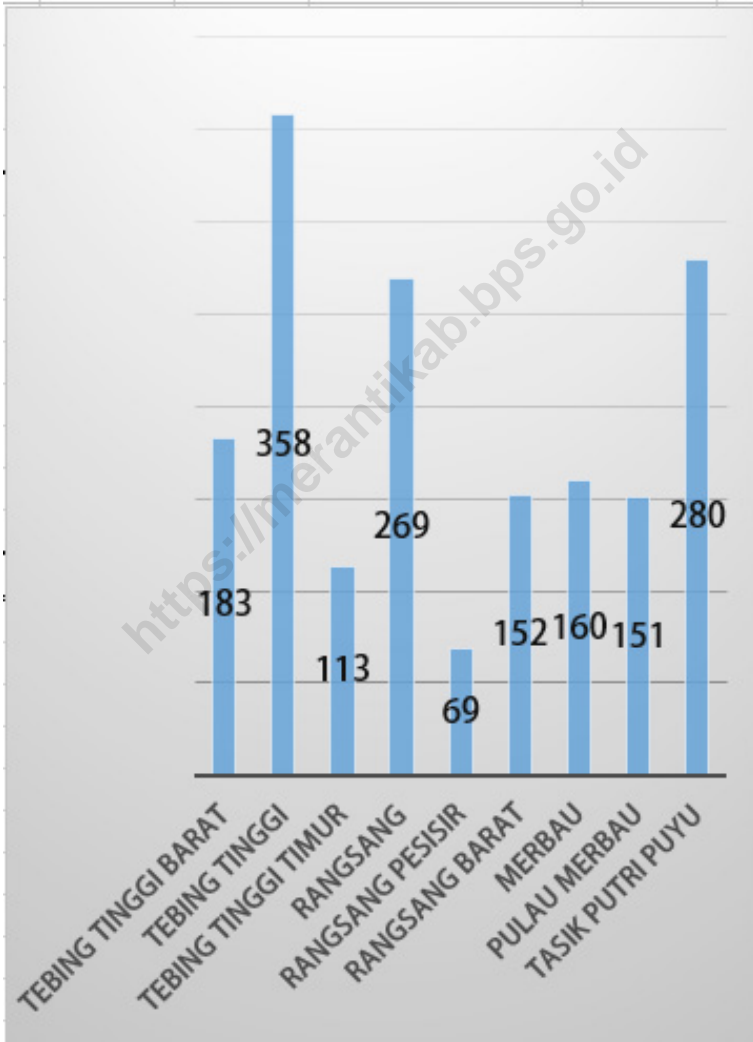
Kebijakan pemerintah di bidang kelistrikan ditunjukkan untuk meningkatkan kesejahteraan masyarakat. Untuk mencapai sasaran tersebut diupayakan peningkatan daya terpasang pembangkit tenaga listrik serta perluasan jaringan distribusi agar tersedia tenaga listrik dalam jumlah yang cukup dengan pelayanan yang baik.

Energy

The purpose of government policy on the electricity sector is to improve social welfare. To attain the objects mention above, government has to make the effort to increase the capacity installed and to extend distribution in order to supply the electrical power and to make better services.

Gambar 6.1
Figures

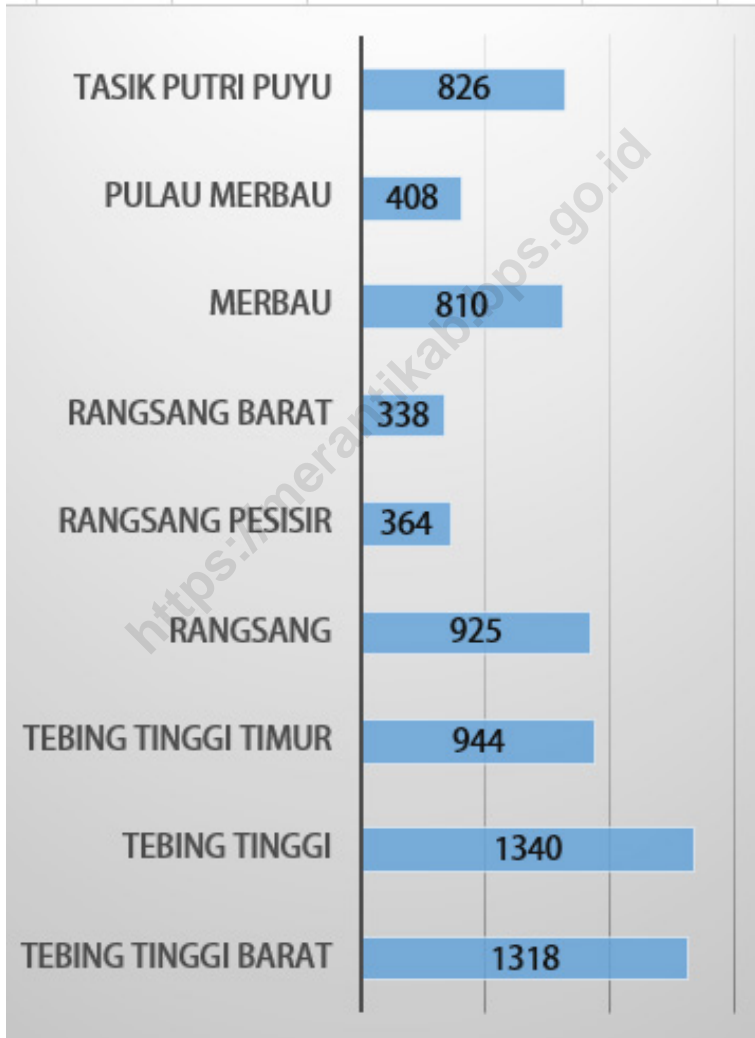
Banyaknya Perusahaan Industri Menurut Kecamatan di Kabupaten Kepulauan Meranti, 2019
Number of Industry Companies by Subdistrict in Kepulauan Meranti Regency, 2019



Sumber/Source: Dinas Perdagangan, Perindustrian, Koperasi dan UKM Kabupaten Kepulauan Meranti/Trading Service, Industries, Cooperates, and UKM of Kepulauan Meranti Regency

Gambar 6.2
Figures

Jumlah Pekerja Industri Menurut Kecamatan di Kabupaten Kepulauan Meranti Tahun 2019
Number of Industrial Labour by Subdistrict in Kepulauan Meranti Regency, 2019



Sumber/Source: Dinas Perdagangan, Perindustrian, Koperasi dan UKM Kabupaten Kepulauan Meranti/Trading Service, Industries, Cooperates, and UKM of Kepulauan Meranti Regency

Tabel
Table 6.1.1**Daya Terpasang, Produksi, dan Distribusi Listrik PT. PLN (Persero) pada Cabang/Ranting PLN Menurut Bulan di Kabupaten Kepulauan Meranti, 2019**
Installed Electricity Power, Production, and Distribution of PT. PLN (Persero) at PLN Branch by Month in Kepulauan Meranti Regency, 2019

Bulan Month	Daya Terpasang Installed Electricity Power (KW)	Produksi Listrik Electricity Production (KWh)	Listrik Terjual Electricity Sold (KWh)	Dipakai Sendiri Own Used (KWh)	Susut/ Hilang Shrinkage/ Lost (KWh)
(1)	(2)	(3)	(4)	(5)	(6)
Januari	32 314	7 462 763	6 808 197	6 669	641 321
Februari	32 314	7 253 928	6 525 801	6 483	715 463
Maret	32 314	7 844 430	6 982 552	7 014	847 937
April	32 314	7 642 152	6 990 856	13 655	631 529
Mei	32 314	8 131 824	7 518 747	21 122	566 610
Juni	32 314	7 636 717	6 913 245	212 725	506 046
Juli	32 314	7 768 928	7 029 482	26 012	702 838
Agustus	32 314	7 932 395	7 107 778	33 499	772 928
September	30 064	7 474 795	6 733 141	33 499	700 652
Oktober	29 964	7 534 422	6 915 743	32 711	569 915
November	29 964	7 440 960	6 754 374	40 552	631 672
Desember	29 964	7 624 423	6 994 414	41 904	568 981
Kepulauan Meranti	29 964	91 747 737	83 274 330	475 845	7 855 892

Sumber/Source: PT PLN UP3 Dumai/ Branch Office of PT PLN in UP3 Dumai

Tabel
Table 6.1.2**Jumlah Pelanggan Listrik Menurut Jenis Pelanggan di
Kabupaten Kepulauan Meranti, 2018 dan 2019**
**Number of Electricity Customers by Kind of Consumers in
Kepulauan Meranti Regency, 2018 and 2019**

Jenis Pelanggan Consumer	2018		2019	
	Jumlah Pelanggan Number Consumer	Penggunaan (KWH) Utilization	Jumlah Pelanggan Number Consumer	Penggunaan (KWH) Utilization
(1)	(2)	(3)	(4)	(5)
1. Pabrik/Industri	15	1 439 928	14	2 052 481
2. Bisnis	2 302	16 414 261	2 350	16 735 438
3. Kantor Pemerintahan	224	2 060 084	238	2 148 588
4. Sekolah, Rumah Sakit, Tempat Ibadah/Fasilitas Sosial Lainnya	744	3 187 631	866	3 460 895
5. Rumah Tangga	33 407	52 066 008	36 219	56 944 842
6. Penerangan Jalan	69	1 878 767	80	1 842 228
7. Dipakai Sendiri	-	-	-	-
8. Hilang	-	-	-	-
Jumlah	36 761	77 046 679	39 767	83 184 472

Sumber/Source: PT PLN UP3 Dumai/ Branch Office of PT PLN in UP3 Dumai

Tabel
Table 6.2.1**Banyaknya Perusahaan Industri Menurut Kecamatan di Kabupaten Kepulauan Meranti Tahun 2017 -2019**
Number of Industrial Companies by Subdistrict in Kepulauan Meranti Regency, 2017 - 2019

Kecamatan Subdistrict	Banyaknya Perusahaan Number of Companies		
	2017	2018	2019
(1)	(2)	(3)	(4)
Tebing Tinggi Barat	180	342	183
Tebing Tinggi	340	218	358
Tebing Tinggi Timur	112	113	113
Rangsang	269	269	269
Rangsang Pesisir	69	151	69
Rangsang Barat	151	70	152
Merbau	141	161	160
Pulau Merbau	147	149	151
Tasik Putri Puyu	280	280	280
Kepulauan Meranti	1 689	1 473	1 735

Sumber/Source: Dinas Perdagangan, Perindustrian, Koperasi dan UKM Kabupaten Kepulauan Meranti/Trading Service, Industries, Cooperates, and UKM of Kepulauan Meranti Regency

Tabel
Table 6.2.2**Nilai Investasi Industri Menurut Kecamatan di Kabupaten Kepulauan Meranti Tahun 2019**
Industrial Investment Value by Subdistrict in Kepulauan Meranti Regency, 2019

Kecamatan Subdistrict	Investasi Investment	
	Nilai (Rp. 000) Value	Persentase Percentage
(1)	(2)	(3)
Tebing Tinggi Barat	11 775 450	24,13
Tebing Tinggi	17 382 270	35,62
Tebing Tinggi Timur	5 581 130	11,44
Rangsang	4 698 990	9,63
Rangsang Pesisir	2 694 200	5,52
Rangsang Barat	652 100	1,34
Merbau	2 899 525	5,94
Pulau Merbau	936 000	1,92
Tasik Putri Puyu	2 277 670	4,67
Kepulauan Meranti	48 797 335	100

Sumber/Source: Dinas Perdagangan, Perindustrian, Koperasi dan UKM Kabupaten Kepulauan Meranti/Trading Service, Industries, Cooperates, and UKM of Kepulauan Meranti Regency

Tabel
Table 6.2.3**Jumlah Pekerja Industri Menurut Kecamatan di Kabupaten Kepulauan Meranti Tahun 2017 -2019**
Number of Industrial Labour by Subdistrict in Kepulauan Meranti Regency, 2017 - 2019

Kecamatan Subdistrict	Jumlah Pekerja Number of Labour		
	2017	2018	2019
(1)	(2)	(3)	(4)
Tebing Tinggi Barat	1 306	1 298	1 318
Tebing Tinggi	1 290	1 341	1 340
Tebing Tinggi Timur	940	940	944
Rangsang	925	925	925
Rangsang Pesisir	364	334	364
Rangsang Barat	334	364	338
Merbau	759	808	810
Pulau Merbau	375	401	408
Tasik Putri Puyu	826	826	826
Kepulauan Meranti	7 119	7 237	7 273

Sumber/Source: Dinas Perdagangan, Perindustrian, Koperasi dan UKM Kabupaten Kepulauan Meranti/Trading Service, Industries, Cooperates, and UKM of Kepulauan Meranti Regency

07

PERDAGANGAN TRADE

31
SWALAYAN
SUPERMARKET



5 PASAR
KABUPATEN
REGENCY MARKET

PENJELASAN TEKNIS

1. Sarana Perdagangan yang ada di wilayah Kepulauan Meranti antara lain :
 - a. Pasar adalah Tempat bertemunya pembeli dan penjual untuk melakukan transaksi jual beli barang atau jasa.
 - b. Toko adalah tempat tertutup yang didalamnya terjadi kegiatan perdagangan dengan jenis benda atau barang yang khusus.
 - c. Kios adalah toko kecil yang fungsinya sama dengan toko namun memiliki ukuran lebih kecil.
 - d. Warung adalah usaha kecil milik keluarga yang berbentuk kedai,kios, toko kecil, atau restoran sederhana.

TECHNICAL NOTES

1. *Trading facilities located in kepulauan meranti:*
 - a. *Market is a meeting place for buyers and seller to make buying and selling goods or services*
 - b. *Shop is covered in it accours trade activities with types of objects or special items*
 - c. *Newsstand is a small shop that functions the same as the stores but has a smaller size*
 - d. *warung is a small family owned business in the form of shops ,stalls,small shops, or a simple restaurant*

ULASAN**DESCRIPTION****Perdagangan**

Untuk memenuhi kegiatan di Kabupaten Kepulauan Meranti, Tahun 2019 terdapat Beberapa sarana perdagangan antara lain 15 pasar dan 31 swalayan.

Trade

To meet the activity in Kepulauan Meranti Regency, In 2019 there are some trade facilities consist of 15 markets, and 31 supermarkets

<https://merantikab.bps.go.id>

Tabel
Table 7.1.1

**Jumlah Warung/Toko dan Rumah Makan/Restoran
Menurut Kecamatan di Kabupaten Kepulauan Meranti,
2018**
*Number of Small Shop and Restaurants by Subdistrict in
Kepulauan Meranti Regency, 2018*

Kecamatan Subdistrict	Toko/Warung Kelontong Shop	Rumah Makan/Kedai Makanan Restaurants/Food Stalls
(1)	(2)	(3)
Tebing Tinggi Barat
Tebing Tinggi	569	12
Tebing Tinggi Timur	234	12
Rangsang	366	11
Rangsang Pesisir	132	6
Rangsang Barat	339	11
Merbau	307	32
Pulau Merbau	119	-
Tasik Putri Puyu	172	12
Kepulauan Meranti	2 238	96

Sumber/Source: Kantor - Kantor Kecamatan di Kabupaten Kepulauan Meranti/Subdistrict Offices of Kepulauan Meranti Regency

Tabel 7.1.2 Jumlah Pasar Menurut Status dan Kecamatan di Kabupaten Kepulauan Meranti Tahun 2019
Number of Market by Status and Subdistrict in Kepulauan Meranti Regency, 2019

Kecamatan Subdistrict	Pasar Kabupaten Regency's Market	Pasar Kecamatan Subdistrict's Market	Pasar Desa/Kelurahan Villages Market
(1)	(2)	(3)	(4)
Tebing Tinggi Barat	-	-	-
Tebing Tinggi	5	-	-
Tebing Tinggi Timur	-	-	1
Rangsang	-	1	1
Rangsang Pesisir	-	-	-
Rangsang Barat	-	-	2
Merbau	-	2	-
Pulau Merbau	-	-	1
Tasik Putri Puyu	-	1	1
Kepulauan Meranti	5	4	6

Sumber/Source: Dinas Perdagangan, Perindustrian, Koperasi, dan UKM Kabupaten Kepulauan Meranti/Trading Service, Industries, Cooperates, and UKM of Kepulauan Meranti Regency

Tabel
Table 7.1.3

**Jumlah Usaha Perdagangan Menurut Kecamatan di
Kabupaten Kepulauan Meranti Tahun 2019**
*Number of Trading Business by Subdistrict in Kepulauan
Meranti Regency, 2019*

Kecamatan Subdistrict	Swalayan/Toserba Supermarket
(1)	(2)
Tebing Tinggi Barat	1
Tebing Tinggi	24
Tebing Tinggi Timur	1
Rangsang	1
Rangsang Pesisir	-
Rangsang Barat	-
Merbau	4
Pulau Merbau	-
Tasik Putri Puyu	-
Kepulauan Meranti	31

Sumber/Source: Dinas Perdagangan, Perindustrian, Koperasi, dan UKM Kabupaten Kepulauan Meranti/Trading Service, Industries, Cooperates, and UKM of Kepulauan Meranti Regency

BAB
Chapter

8

SISTEM NERACA REGIONAL

SYSTEM OF REGIONAL ACCOUNTS

Laju Pertumbuhan PDRB Menurut Lapangan Usaha Kabupaten Kepulauan Meranti

Terbesar berdasarkan Sektor
The Highest Growth Rate of GRDP by Sector
2019

Konstruksi
9,99%

1

Pertambangan dan
Penggalian
-5,98%

Jasa Lainnya
6,86%

2

Jasa Keuangan
dan Asuransi
0,97%

Informasi dan
Komunikasi
6,59%

3

Administrasi Pemerintahan
Pertahanan, dan Jaminan
Sosial Wajib
1,34%

Penyediaan Akomodasi
Makan dan Minum
5,95%

4

Pertanian, Kehutanan,
dan Perikanan
2,80%

Laju Pertumbuhan PDRB Menurut Lapangan Usaha Kabupaten Kepulauan Meranti

Terkecil berdasarkan Sektor
The Lowest Growth Rate of GRDP by Sector
2019

PENJELASAN TEKNIS

1. Produk Domestik Bruto pada tingkat nasional serta Produk Domestik Regional Bruto (PDRB) pada tingkat regional (provinsi) menggambarkan kemampuan suatu wilayah untuk menciptakan nilai tambah pada suatu waktu tertentu. Untuk menyusun PDB maupun PDRB digunakan 2 pendekatan, yaitu lapangan usaha dan pengeluaran. Keduanya menyajikan komposisi data nilai tambah dirinci menurut sumber kegiatan ekonomi (lapangan usaha) dan menurut komponen penggunaannya. PDB maupun PDRB dari sisi lapangan usaha merupakan penjumlahan seluruh komponen nilai tambah bruto yang mampu diciptakan oleh sektor-sektor ekonomi atas berbagai aktivitas produksinya. Sedangkan dari sisi pengeluaran menjelaskan tentang penggunaan dari nilai tambah tersebut
2. PDB menurut lapangan usaha mengalami perubahan klasifikasi dari 9 lapangan usaha menjadi 17 lapangan usaha. PDB menurut lapangan usaha dirinci menurut total nilai tambah dari seluruh sektor ekonomi yang mencakup lapangan usaha Pertanian, Kehutanan, dan Perikanan; Pertambangan dan Penggalian; Industri Pengolahan; Pengadaan Listrik dan Gas; Pengadaan Air,

TECHNICAL NOTES

1. *The basic measure of the value added arising from economic activity is known as Gross Domestic Product at the national level and Gross Regional Domestic Product (GRDP) at the regional level (provinces/regencies/municipalities). To compile these statistics, two approaches have been used, i.e. "production approach" and "expenditure approach". The first approach is to measure value added produced by various kinds of economic activities, while the second approach is to measure final uses of the country's output. In other words, GDP/GRDP is the sum of total value added produced by all economic industries (activities) and the way of using it.*
2. *GDP by industry classification changes from 9 sectors to 17 industries. GDP by industry is classified by types of economic activities such as Agriculture, Forestry and Fishing; Mining and Quarrying; Manufacturing; Electricity and Gas; Water supply, Sewerage, Waste Management and Remediation Activities; Construction; Wholesale and Retail Trade; Repair of Motor Vehicles*

Pengelolaan Sampah, Limbah dan Daur Ulang; Konstruksi; Perdagangan Besar dan Eceran, Reparasi Mobil dan Sepeda Motor; Transportasi dan Pergudangan; Penyediaan Akomodasi dan Makan Minum; Informasi dan Komunikasi; Jasa Keuangan dan Asuransi; Real Estat; Jasa Perusahaan; Administrasi Pemerintahan, Pertahanan dan Jaminan Sosial Wajib; Jasa Pendidikan; Jasa Kesehatan dan Kegiatan Sosial; dan Jasa lainnya.

and Motorcycles; Transportation and Storage; Accommodation and Food Service Activities; Information and Communication; Financial and Insurance Activities; Real Estate Activities; Business Activities; Public Administration; Defence and Compulsory Social Security; Education; Human Health and Social Work Activities; and Other Services Activities.

<https://merantikab.bps.go.id>

ULASAN

Berdasarkan hasil perhitungan PDRB tahun 2019, angka PDRB atas dasar harga berlaku di Kabupaten Kepulauan Meranti mencapai 18,46 triliun rupiah dengan kontribusi dari kategori A (Pertanian, Kehutanan dan Perikanan) sebagai penyumbang terbesar.

Sedangkan untuk PDRB Kabupaten Kepulauan Meranti tahun 2019 atas dasar harga konstan sebesar 12,63 triliun rupiah.

DESCRIPTION

Based on the 2019 GDP calculation results, the GDP based on current prices in the Kepulauan Meranti Regency reached 18.46 trillion rupiahs with contributions from category A (Agriculture, Forestry and Fisheries) as the largest contributors.

Whereas, GDP of Kepulauan Meranti Regency in 2019 based on constant price is 12.63 trillion rupiah.

<https://merantikab.bps.go.id>

8.1 PDRB LAPANGAN USAHA GRDP BY INDUSTRY

Tabel 8.1.1 Produk Domestik Regional Bruto Atas Dasar Harga Berlaku Menurut Lapangan Usaha (miliar rupiah) Kabupaten Kepulauan Meranti, 2015–2019
Gross Regional Domestic Product at Current Market Prices by Industry (billion rupiahs) of Kepulauan Meranti Regency, 2015–2019

Lapangan Usaha/Industry	2015	2016	2017	2018 *	2019 **
(1)	(2)	(3)	(4)	(5)	(6)
A Pertanian, Kehutanan, dan Perikanan/ <i>Agriculture, Forestry, and Fishing</i>	5 246,45	5 835,99	6 182,93	6 383,89	6 599,85
B Pertambangan dan Penggalian/ <i>Mining and Quarrying</i>	3 367,13	3 162,47	3 035,96	3 923,57	3 429,37
C Industri Pengolahan/ <i>Manufacturing</i>	3 610,23	3 881,13	4 149,10	4 288,79	4 533,63
D Pengadaan Listrik dan Gas/ <i>Electricity and Gas</i>	4,57	6,44	7,19	7,59	8,30
E Pengadaan Air; Pengelolaan Sampah, Limbah, dan Daur Ulang/ <i>Water Supply; Sewerage, Waste Management, and Remediation Activities</i>	0,60	0,66	0,69	0,70	0,74
F Konstruksi/ <i>Construction</i>	655,35	711,26	767,14	847,93	946,99
G Perdagangan Besar dan Eceran; Reparasi Mobil dan Sepeda Motor/ <i>Wholesale and Retail Trade; Repair of Motor Vehicles and Motorcycles</i>	1 315,67	1 438,76	1 528,70	1 632,06	1 776,43
H Transportasi dan Pergudangan/ <i>Transportation and Storage</i>	347,92	367,66	386,9 0	404,13	428,13
I Penyediaan Akomodasi dan Makan Minum/ <i>Accommodation and Food Service Activities</i>	43,94	46,95	49,11	52,20	55,89
J Informasi dan Komunikasi/ <i>Information and Communication</i>	81,79	84,60	90,19	95,73	104,77

Lanjutan Tabel/*Continued Table 8.1.1*

Lapangan Usaha/Industry		2015	2016	2017	2018 *	2019 **
(1)		(2)	(3)	(4)	(5)	(6)
K	Jasa Keuangan dan Asuransi/ <i>Financial and Insurance Activities</i>	45,45	48,24	50,15	52,80	54,01
L	Real Estat/ <i>Real Estate Activities</i>	62,26	68,27	72,46	75,54	81,00
M,N	Jasa Perusahaan/ <i>Business Activities</i>	0,45	0,51	0,54	0,57	0,61
O	Administrasi Pemerintahan, Pertahanan, dan Jaminan Sosial Wajib/ <i>Public Administration and Defence; Compulsory Social Security</i>	286,95	299,41	307,97	316,59	327,13
P	Jasa Pendidikan/ <i>Education</i>	32,35	36,12	37,79	39,91	42,44
Q	Jasa Kesehatan dan Kegiatan Sosial/ <i>Human Health and Social Work Activities</i>	10,71	11,13	11,57	12,10	13,03
R,S,T,U	Jasa Lainnya/ <i>Other Services Activities</i>	39,81	44,52	47,51	50,57	55,05
Produk Domestik Bruto/ Gross Domestic Product		15 151,64	16 044,10	16 725,88	18 184,68	18 457,37

Catatan/Note: * Angka Sementara/*Preliminary Figures*

** Angka Sangat Sementara/*Very Preliminary Figures*

Sumber/Source: BPS Kabupaten Kepulauan Meranti/*BPS-Statistics of Kepulauan Meranti Regency*

Tabel
Table 8.1.2

Produk Domestik Regional Bruto Atas Dasar Harga Konstan 2010 Kabupaten Kepulauan Meranti Menurut Lapangan Usaha (miliar rupiah), 2015–2019
Gross Regional Domestic Product at 2010 Constant Market Prices of Kepulauan Meranti Regency by Industry (billion rupiahs), 2015–2019

	Lapangan Usaha/Industry	2015	2016	2017	2018 *	2019**
	(1)	(2)	(3)	(4)	(5)	(6)
A	Pertanian, Kehutanan, dan Perikanan/ <i>Agriculture, Forestry, and Fishing</i>	4 148,64	4 360,28	4 549,03	4 697,23	4 828,97
B	Pertambangan dan Penggalian/ <i>Mining and Quarrying</i>	1 692,46	1 616,38	1 540,82	1 614,04	1 517,50
C	Industri Pengolahan/ <i>Manufacturing</i>	3 196,78	3 343,70	3 514,55	3 653,20	3 809,23
D	Pengadaan Listrik dan Gas/ <i>Electricity and Gas</i>	3,50	4,28	4,41	4,55	4,73
E	Pengadaan Air; Pengelolaan Sampah, Limbah, dan Daur Ulang/ <i>Water Supply; Sewerage, Waste Management, and Remediation Activities</i>	0,60	0,60	0,61	0,61	0,64
F	Konstruksi/ <i>Construction</i>	427,54	448,80	474,66	507,52	558,22
G	Perdagangan Besar dan Eceran; Reparasi Mobil dan Sepeda Motor/ <i>Wholesale and Retail Trade; Repair of Motor Vehicles and Motorcycles</i>	866,89	902,27	947,55	1 007,90	1 065,08
H	Transportasi dan Pergudangan/ <i>Transportation and Storage</i>	266,65	272,47	281,60	289,45	299,83
I	Penyediaan Akomodasi dan Makan Minum/ <i>Accommodation and Food Service Activities</i>	23,97	25,07	26,14	27,51	29,15
J	Informasi dan Komunikasi/ <i>Information and Communication</i>	72,49	74,09	77,10	81,37	86,73

Lanjutan Tabel/Continued Table 8.1.2

	Lapangan Usaha/Industry	2015	2016	2017	2018 *	2019**
	(1)	(2)	(3)	(4)	(5)	(6)
K	Jasa Keuangan dan Asuransi/ <i>Financial and Insurance Activities</i>	32,68	33,83	35,03	36,13	36,48
L	Real Estat/ <i>Real Estate Activities</i>	50,76	51,78	53,27	54,99	57,41
M,N	Jasa Perusahaan/ <i>Business Activities</i>	0,37	0,39	0,40	0,42	0,43
O	Administrasi Pemerintahan, Pertahanan, dan Jaminan Sosial Wajib/ <i>Public Administration and Defence; Compulsory Social Security</i>	253,10	254,26	256,12	261,03	264,53
P	Jasa Pendidikan/ <i>Education</i>	21,83	22,68	23,48	24,19	25,08
Q	Jasa Kesehatan dan Kegiatan Sosial/ <i>Human Health and Social Work Activities</i>	7,42	7,62	7,85	8,03	8,38
R,S,T,U	Jasa Lainnya/ <i>Other Services Activities</i>	30,60	32,59	34,69	36,64	39,15
	Produk Domestik Bruto/ Gross Domestic Product	11 096,27	11 451,08	11 827,31	12 304,79	12 631,55

Catatan/Note: * Angka Sementara/*Preliminary Figures*

** Angka Sangat Sementara/*Very Preliminary Figures*

Sumber/Source: BPS Kabupaten Kepulauan Meranti/*BPS-Statistics of Kepulauan Meranti Regency*

Tabel
Table 8.1.3

Distribusi Persentase Produk Domestik Regional Bruto Atas Dasar Harga Berlaku Menurut Lapangan Usaha Kabupaten Kepulauan Meranti, 2015–2019
Percentage Distribution of Gross Regional Domestic Product at Current Market Prices by Industry of Kepulauan Meranti Regency, 2015–2019

	Lapangan Usaha/Industry	2015	2016	2017	2018*	2019**
	(1)	(2)	(3)	(4)	(5)	(6)
A	Pertanian, Kehutanan, dan Perikanan/ <i>Agriculture, Forestry, and Fishing</i>	34,63	36,39	36,96	35,12	35,76
B	Pertambangan dan Penggalian/ <i>Mining and Quarrying</i>	22,22	19,71	18,15	21,57	18,58
C	Industri Pengolahan/ <i>Manufacturing</i>	23,82	24,18	24,82	23,58	24,56
D	Pengadaan Listrik dan Gas/ <i>Electricity and Gas</i>	0,03	0,04	0,04	0,04	0,04
E	Pengadaan Air; Pengelolaan Sampah, Limbah, dan Daur Ulang/ <i>Water Supply; Sewerage, Waste Management, and Remediation Activities</i>	0,00	0,00	0,00	0,00	0,00
F	Konstruksi/ <i>Construction</i>	4,33	4,43	4,59	4,66	5,13
G	Perdagangan Besar dan Eceran; Reparasi Mobil dan Sepeda Motor/ <i>Wholesale and Retail Trade; Repair of Motor Vehicles and Motorcycles</i>	8,68	8,97	9,14	8,97	9,62
H	Transportasi dan Pergudangan/ <i>Transportation and Storage</i>	2,30	2,30	2,32	2,22	2,32
I	Penyediaan Akomodasi dan Makan Minum/ <i>Accommodation and Food Service Activities</i>	0,29	0,29	0,29	0,29	0,30
J	Informasi dan Komunikasi/ <i>Information and Communication</i>	0,54	0,53	0,54	0,53	0,57
K	Jasa Keuangan dan Asuransi/ <i>Financial and Insurance Activities</i>	0,30	0,30	0,30	0,29	0,29

Lanjutan Tabel/Continued Table 8.1.3

Lapangan Usaha/Industry		2015	2016	2017	2018*	2019**
(1)		(2)	(3)	(4)	(5)	(6)
L	Real Estat/ <i>Real Estate Activities</i>	0,41	0,43	0,43	0,42	0,44
M,N	Jasa Perusahaan/ <i>Business Activities</i>	0,00	0,00	0,00	0,00	0,00
O	Administrasi Pemerintahan, Pertahanan, dan Jaminan Sosial Wajib/ <i>Public Administration and Defence; Compulsory Social Security</i>	1,89	1,87	1,84	1,74	1,77
P	Jasa Pendidikan/ <i>Education</i>	0,21	0,23	0,23	0,22	0,23
Q	Jasa Kesehatan dan Kegiatan Sosial/ <i>Human Health and Social Work Activities</i>	0,07	0,07	0,07	0,07	0,07
R,S,T,U	Jasa Lainnya/ <i>Other Services Activities</i>	0,26	0,28	0,28	0,28	0,30
Produk Domestik Bruto/ Gross Domestic Product		100,00	100,00	100,00	100,00	100,00

Catatan/Note: * Angka Sementara/*Preliminary Figures*

** Angka Sangat Sementara/*Very Preliminary Figures*

Sumber/Source: BPS Kabupaten Kepulauan Meranti/*BPS-Statistics of Kepulauan Meranti Regency*

Tabel
Table 8.1.4**Laju Pertumbuhan Produk Domestik Regional Bruto Atas Dasar Harga Konstan 2010 Menurut Lapangan Usaha (persen) Kabupaten Kepulauan Meranti, 2015–2019**
Growth Rate of Gross Regional Domestic Product at 2010 Constant Market Prices by Industry (percent) of Kepulauan Meranti Regency, 2015–2019

Lapangan Usaha/Industry		2015	2016	2017	2018	2019
(1)		(2)	(3)	(4)	(5)	(6)
A	Pertanian, Kehutanan, dan Perikanan/ <i>Agriculture, Forestry, and Fishing</i>	1,11	5,10	4,33	3,26	2,80
B	Pertambangan dan Penggalian/ <i>Mining and Quarrying</i>	-5,78	-4,50	-4,68	4,75	-5,98
C	Industri Pengolahan/ <i>Manufacturing</i>	8,28	4,60	5,11	3,94	4,27
D	Pengadaan Listrik dan Gas/ <i>Electricity and Gas</i>	8,79	22,38	3,04	3,19	3,94
E	Pengadaan Air; Pengelolaan Sampah, Limbah, dan Daur Ulang/ <i>Water Supply; Sewerage, Waste Management, and Remediation Activities</i>	2,52	0,24	2,26	0,03	5,54
F	Konstruksi/ <i>Construction</i>	4,33	4,97	5,76	6,92	9,99
G	Perdagangan Besar dan Eceran; Reparasi Mobil dan Sepeda Motor/ <i>Wholesale and Retail Trade; Repair of Motor Vehicles and Motorcycles</i>	7,85	4,08	5,02	6,37	5,67
H	Transportasi dan Pergudangan/ <i>Transportation and Storage</i>	5,55	2,18	3,35	2,79	3,58
I	Penyediaan Akomodasi dan Makan Minum/ <i>Accommodation and Food Service Activities</i>	4,10	4,57	4,27	5,26	5,95
J	Informasi dan Komunikasi/ <i>Information and Communication</i>	7,17	2,21	4,06	5,53	6,59

Lanjutan Tabel/Continued Table 8.1.4

	Lapangan Usaha/Industry	2015	2016	2017	2018	2019
	(1)	(2)	(3)	(4)	(5)	(6)
K	Jasa Keuangan dan Asuransi/ <i>Financial and Insurance Activities</i>	-1,05	3,49	3,56	3,13	0,97
L	Real Estat/ <i>Real Estate Activities</i>	9,71	1,99	2,89	3,22	4,40
M,N	Jasa Perusahaan/ <i>Business Activities</i>	10,52	5,03	3,49	4,19	3,58
O	Administrasi Pemerintahan, Pertahanan, dan Jaminan Sosial Wajib/ <i>Public Administration and Defence; Compulsory Social Security</i>	5,69	0,46	0,73	1,92	1,34
P	Jasa Pendidikan/ <i>Education</i>	4,06	3,92	3,51	3,02	3,70
Q	Jasa Kesehatan dan Kegiatan Sosial/ <i>Human Health and Social Work Activities</i>	14,03	2,65	3,11	2,22	4,42
R,S,T,U	Jasa Lainnya/ <i>Other Services Activities</i>	2,21	6,53	6,45	5,61	6,86
	Produk Domestik Bruto/ Gross Domestic Product	2,85	3,20	3,29	4,04	2,66

Catatan/Note: * Angka Sementara/*Preliminary Figures*

** Angka Sangat Sementara/*Very Preliminary Figures*

Sumber/Source: BPS Kabupaten Kepulauan Meranti/*BPS-Statistics of Kepulauan Meranti Regency*

8.2 PDRB PENGELUARAN GRDP OF EXPENDITURE

Tabel 8.2.1 Produk Domestik Regional Bruto Atas Dasar Harga Berlaku Menurut Pengeluaran (miliar rupiah) Kabupaten Kepulauan Meranti, 2015–2019
Gross Regional Domestic Product at Current Market Prices by Expenditure (billion rupiahs) of Kepulauan Meranti Regency, 2015–2019

Jenis Pengeluaran Type of Expenditure	2015	2016	2017	2018*	2019**
(1)	(2)	(3)	(4)	(5)	(6)
1. Pengeluaran Konsumsi Rumah Tangga/ <i>Household Consumption Expenditure</i>	5 306,31	5 823,18	6 332,78	6 739,25	7 257,95
2. Pengeluaran Konsumsi LNPRT/NPISHs/ <i>Consumption Expenditure</i>	113,06	120,14	126,32	136,50	153,34
3. Pengeluaran Konsumsi Pemerintah/ <i>Government Consumption Expenditure</i>	466,58	493,55	524,94	568,80	644,13
4. Pembentukan Modal Tetap Bruto/ <i>Gross Fixed Capital Formation</i>	3 239,18	3 561,67	3 878,15	4 242,17	4 694,78
5. Perubahan Inventori/ <i>Changes in Inventories</i>	48,00	73,19	40,83	46,62	43,31
6. Net Ekspor Barang dan Jasa/ <i>Net Export of Goods and Services</i>	5 978,50	5 972,36	5 822,86	6 451,34	5 663,86
7. PRODUK DOMESTIK REGIONAL BRUTO/GROSS REGIONAL DOMESTIC PRODUCT	15 151,64	16 044,10	16 725,88	18 184,68	18 457,37

Catatan/Note: * Angka Sementara/*Preliminary Figures*

** Angka Sangat Sementara/*Very Preliminary Figures*

Sumber/Source: BPS Kabupaten Kepulauan Meranti/*BPS-Statistics of Kepulauan Meranti Regency*

Tabel
Table 8.2.2

Produk Domestik Regional Bruto Atas Dasar Harga Konstan 2010 Menurut Pengeluaran (miliar rupiah) Kabupaten Kepulauan Meranti, 2015–2019
Gross Regional Domestic Product at Constant Prices by Expenditure (billion rupiahs) of Kepulauan Meranti Regency, 2015–2019

Jenis Pengeluaran <i>Type of Expenditure</i>	2015	2016	2017	2018*	2019**
(1)	(2)	(3)	(4)	(5)	(6)
1. Pengeluaran Konsumsi Rumah Tangga/ <i>Household Consumption Expenditure</i>	3 820,91	4 032,74	4 192,83	4 338,11	4 517,21
2. Pengeluaran Konsumsi LNPRT/ <i>NPISHs Consumption Expenditure</i>	72,43	74,08	75,88	80,83	88,97
3. Pengeluaran Konsumsi Pemerintah/ <i>Government Consumption Expenditure</i>	372,43	375,45	384,55	400,40	413,81
4. Pembentukan Modal Tetap Bruto/ <i>Gross Fixed Capital Formation</i>	2 277,06	2 344,08	2 426,25	2 567,77	2 714,12
5. Perubahan Inventori/ <i>Changes in Inventories</i>	22,20	24,97	20,46	16,52	19,14
6. Net Ekspor Barang dan Jasa/ <i>Net Export of Goods and Services</i>	4 531,24	4 599,76	4 727,33	4 901,17	4 878,30
7. PRODUK DOMESTIK REGIONAL BRUTO/GROSS REGIONAL DOMESTIC PRODUCT	11 096,27	11 451,08	11 827,31	12 304,79	12 631,55

Catatan/Note: * Angka Sementara/*Preliminary Figures*

** Angka Sangat Sementara/*Very Preliminary Figures*

Sumber/Source: BPS Kabupaten Kepulauan Meranti/*BPS-Statistics of Kepulauan Meranti Regency*

Tabel
Table 8.2.3

**Distribusi Persentase Produk Domestik Regional
Bruto Atas Dasar Harga Berlaku Menurut Pengeluaran
Kabupaten Kepulauan Meranti, 2015–2019**
*Percentage Distribution of Gross Regional Domestic Product
at Current Market Prices by Expenditure of Kepulauan
Meranti Regency, 2015–2019*

Jenis Pengeluaran <i>Type of Expenditure</i>	2015	2016	2017	2018*	2019**
(1)	(2)	(3)	(4)	(5)	(6)
1. Pengeluaran Konsumsi Rumah Tangga/ <i>Household Consumption Expenditure</i>	35,02	36,29	37,86	37,06	39,32
2. Pengeluaran Konsumsi LNPR/NTPI/SHs/ <i>Consumption Expenditure</i>	0,75	0,75	0,76	0,75	0,83
3. Pengeluaran Konsumsi Pemerintah/ <i>Government Consumption Expenditure</i>	3,08	3,08	3,14	3,13	3,49
4. Pembentukan Modal Tetap Bruto/ <i>Gross Fixed Capital Formation</i>	21,38	22,2	23,19	23,33	25,44
5. Perubahan Inventori/ <i>Changes in Inventories</i>	0,32	0,46	0,24	0,26	0,23
6. Net Ekspor Barang dan Jasa/ <i>Net Export of Goods and Services</i>	39,46	37,22	34,81	35,48	30,69
7. PRODUK DOMESTIK REGIONAL BRUTO/GROSS REGIONAL DOMESTIC PRODUCT	100	100	100	100	100

Catatan/Note: * Angka Sementara/*Preliminary Figures*

** Angka Sangat Sementara/*Very Preliminary Figures*

Sumber/Source: BPS Kabupaten Kepulauan Meranti/*BPS-Statistics of Kepulauan Meranti Regency*

Tabel
Table 8.2.4

Laju Pertumbuhan Produk Domestik Regional Bruto Atas Dasar Harga Konstan 2010 Menurut Pengeluaran (persen) Kabupaten Kepulauan Meranti, 2015–2019
Growth Rate of Gross Regional Domestic Product at 2010 Constant Market Prices by Expenditure (percent) of Kepulauan Meranti Regency, 2015–2019

Jenis Pengeluaran <i>Type of Expenditure</i>	2015	2016	2017	2018*	2019**
(1)	(2)	(3)	(4)	(5)	(6)
1. Pengeluaran Konsumsi Rumah Tangga/ <i>Household Consumption Expenditure</i>	5,04	5,54	3,97	3,46	4,13
2. Pengeluaran Konsumsi LNPR/NTPI/SHs/ <i>Consumption Expenditure</i>	0,56	2,27	2,44	6,52	10,06
3. Pengeluaran Konsumsi Pemerintah/ <i>Government Consumption Expenditure</i>	2,06	0,81	2,42	4,12	3,35
4. Pembentukan Modal Tetap Bruto/ <i>Gross Fixed Capital Formation</i>	3,27	2,94	3,51	5,83	5,7
5. Perubahan Inventori/ <i>Changes in Inventories</i>
6. Net Ekspor Barang dan Jasa/ <i>Net Export of Goods and Services</i>
7. PRODUK DOMESTIK REGIONAL BRUTO/GROSS REGIONAL DOMESTIC PRODUCT	2,85	3,2	3,29	4,04	2,66

Catatan/Note: * Angka Sementara/*Preliminary Figures*

** Angka Sangat Sementara/*Very Preliminary Figures*

Sumber/Source: BPS Kabupaten Kepulauan Meranti/*BPS-Statistics of Kepulauan Meranti Regency*

09

HOTEL DAN PARIWISATA

HOTEL AND TOURISM

22 HOTEL
HOTELS

TAHUN 2018
YEAR OF 2018

576 KAMAR
ROOMS

TENAGA KERJA 184
LABOUR

841 TEMPAT TIDUR
BEDS



<https://www.kemendagri.go.id>

PENJELASAN TEKNIS

1. Konsep definisi pariwisata mengikuti rekomendasi United Nations World Tourism Organization (UNWTO) dan International Union of Office Travel Prganization (IUOTO).
2. Rata-rata lama tinggal adalah rata-rata waktu tinggal wisatawan mancanegara di Indonesia untuk satu kali kunjungan.
3. Usaha penyediaan akomodasi adalah usaha yang menyediakan pelayanan penginapan yang dapat dilengkapi dengan pelayanan pariwisata lainnya. Usaha penyediaan akomodasi dapat berupa hotel, vila, pondok wisata, bumi perkemahan, persinggahan karavan, dan akomodasi lainnya yang digunakan untuk tujuan pariwisata.
4. Hotel adalah penyediaan akomodasi secara harian berupa kamar-kamar di dalam satu bangunan yang dapat dilengkapi dengan jasa pelayanan makan dan minum, kegiatan hiburan dan atau fasilitas lainnya. Hotel terdiri dari hotel berbintang dan hotel non- bintang.
5. Hotel bintang adalah usaha penyediaan jasa pelayanan penginapan, makan minum serta jasa lainnya bagi umum dengan

TECHNICAL NOTES

1. *The concept and definition of tourism refers to the recommendations of the United Nations World Tourism Organization (UNWTO) and International Union of Office Travel Organization (IUOTO).*
2. *Average length of stay is the average stay duration of foreign visitor in Indonesia for one trip.*
3. *The business of providing accommodation is a business that provides specialty services that can be equipped with other tourism services. It includes hotel, villa, cottage, camping, caravan stop, and other accommodation that are used for tourism purposes.*
4. *Hotel is a daily supply of accommodation rooms within a building which can be equipped with eating and drinking services, entertainment activities and/or other facilities. Hotel consists of a classified hotel and a non-classified hotel.*
5. *A star hotel is the business of providing an accommodation, eating and drinking as well as other services for the public by using a*

menggunakan sebagian atau seluruh bangunan. Usaha ini dikelola secara komersial serta memenuhi ketentuan persyaratan sebagai hotel bintang (termasuk berlian) yang ditetapkan dalam surat keputusan instansi yang membinanya. Misalnya hotel bintang lima, hotel bintang empat dan seterusnya.

building or a part of a building. It is managed commercially and meets specified requirements as a star hotel (including diamonds) set forth in the decree of fostering agency. For example, five star hotel, four star hotel, and so on.

6. Tingkat penghunian kamar hotel adalah persentase banyaknya malam kamar yang dihuni terhadap banyaknya malam kamar yang tersedia.
7. Rata-rata lamanya tamu menginap adalah banyaknya malam tempat tidur yang terpakai (malam tamu) dengan banyaknya tamu yang menginap di hotel atau akomodasi lainnya.

6. *Room occupancy rate is the number of room-nights occupied divided by the number of room-nights available, multiplied by 100 percent.*
7. *Average length of stay is the number of bed-nights used (guest night) divided by the number of guests coming to spend the night at the accommodation.*

ULASAN**DESCRIPTION****Hotel**

Berdasarkan hasil survey Perusahaan/Usaha jasa akomodasi ada tahun 2018, Kabupaten Kepulauan Meranti memiliki 3 Hotel Berbintang serta 19 Akomodasi lain.

Masih ditahun 2018, rata rata lama menginap tamu domestik 1,77. Jika dilihat dari presentasi tingkat penghunian kamar pada hotel non bintang tertinggi terjadi pada bulan Januari dengan tingkat penghunian kamar mencapai 71,83 %.

Pariwisata

Di Kepulauan Meranti banyak sekali tempat-tempat bersejarah yang dapat dikunjungi.

Sektor pariwisata di kabupaten kepulauan meranti cukup menarik karena di setiap kecamatan terdapat tempat-tempat pariwisata seperti pantai, tasik, hingga desa wisata.

Hotel

Based on the survey results of the Company / Business accommodation services in 2018, Kepulauan Meranti Regency has 3 Star Hotels and 19 other Accommodation.

Still in 2018, the average length of stay of domestic guests is 1.77. When viewed from the presentation of room occupancy rates in the highest non-star hotels occurred in January with room occupancy rates reaching 71,83%.

Pariwisata

Kepulauan Meranti a lot of historical places to visit.

The tourism sector in the regency kepulauan meranti is quite interesting because in every regency there are tourist places like beaches, lakes, up to a tourist village.

9.1 HOTEL HOTEL

Tabel 9.1.1 **Jumlah Akomodasi Hotel di Kabupaten Kepulauan Meranti, 2014 - 2018**
Table *Number of Hotels Accomodation in Kepulauan Meranti Regency, 2014 - 2018*

Tahun Year	Hotel Hotel	Kamar Room	Tempat Tidur Bed	Tenaga Kerja Labour
(1)	(2)	(3)	(4)	(5)
2014	19	340	727	79
2015	18	340	727	79
2016	18	340	727	79
2017	22	576	836	138
2018	21	546	796	184

Sumber/Source: Survei Perusahaan/Usaha Jasa Akomodasi/ *Accomodation Service Establishment Survey*

Tabel
Table 9.1.2

Rata-rata Lama Menginap Tamu Asing dan Tamu Domestik Menurut Bulan di Kabupaten Kepulauan Meranti (Hari) Tahun 2018
Average Length of Stay of Foreign and Domestic Visitors by Month in Kepulauan Meranti Regency (day), 2018

Bulan Month	Tamu Asing Foreign	Tamu Domestik Domestic Visitor
(1)	(2)	(3)
Januari/January	2,92	2,68
Februari/February	1,47	2,06
Maret/March	-	1,8
April/April	1	1,94
Mei/May	1	2,15
Juni/June	1,56	2,33
Juli/July	1,29	1,36
Agustus/August	1	1,3
September/September	1,56	1,45
Oktober/October	1	1,48
November/November	1	1,9
Desember/December	2,14	1,38
Rata-Rata/Average	1,59	1,77

Sumber/Source: Survei Perusahaan/Usaha Jasa Akomodasi/ Accomodation Service Establishment Survey

Tabel
Table 9.1.3

Persentase Tingkat Penghunian Kamar Hotel dan Akomodasi Lainnya Menurut Jenis Hotel dan Bulan di Kabupaten Kepulauan Meranti Tahun 2018
Room Occupancy Rate of Hotels and Other Accomodations by Type of Accomodation and Month in Kepulauan Meranti Regency, 2018

Bulan Month	Hotel Berbintang Star Hotel	Hotel Non Bintang Nonstar Hotel
(1)	(2)	(3)
Januari/January	26,55	71,83
Februari/February	48,29	40,71
Maret/March	46,99	43,07
April/April	36,36	46,43
Mei/May	30,33	53,98
Juni/June	31,46	43,36
Juli/July	29,68	26,93
Agustus/August	27,4	27,1
September/September	32,47	42,78
Oktober/October	39,19	36,85
November/November	32,98	67,47
Desember/December	33,79	57,8
Rata-Rata/Average	37,74	38,96

Sumber/Source: Survei Perusahaan/Usaha Jasa Akomodasi/ Accomodation Service Establishment Survey

9.2 PARIWISATA TOURISM

Tabel 9.2.1 Tempat-tempat Bersejarah Menurut Kecamatan di Kabupaten Kepulauan Meranti Tahun 2018
Historical Places by Subdistrict in Kepulauan Meranti Regency, 2018

Kecamatan Subdistrict	Tempat-tempat Bersejarah Historical Places
(1)	(2)
1. Tebing Tinggi Barat	a. Makam Panglima Sampul b. Makam Habib Muhammad Ibrahim c. Makam Engku Zainab
2. Tebing Tinggi	a. Makam Tengku Bagus Syaيد Thoha b. Makam Tengkoek Soelong Tjantik Saijet Alwi Tengkoek Temenggoeng Marhorm Boentat c. Kolam Telaga Bening d. Puskesmas Tebing Tinggi (RS Belanda) e. Vihara Sejahtera Sakti f. Makam Datuk Syeikh Darah Puteh
3. Tebing Tinggi Timur	a. Makam Noh di Pulau Tiga b. Kapal Motor Milik Belanda di Pulau Jadi
4. Rangsang	a. Makam Gemala Sari b. Makam Tok Batin Krimpang
5. Rangsang Pesisir	a. Makam Raja Pasal b. Areal benda antic Dinasti Ming
6. Rangsang Barat	a. Sungai Bokor b. Makam Batin Galang c. Makam Raja Mandau d. Makam Panglima Hitam
7. Merbau	a. Makam Keramat di tepi Pelabuhan Belitung
8. Pulau Merbau	a. Makam Panglima Kamal b. Makam Datuk Setia Indera c. Makam Panglima Baki dan Istri d. Makam Panglima Musa (panglima Darussalam) e. Keramat Guci f. Kawasan Adat "Mandi Bejamu" masyarakat Suku Akit
9. Tasik Putri Puyu	a. Makam Sikoyan b. Bangunan Bekas Distrik Militer Belanda

Sumber/Source: Dinas Pendidikan dan Kebudayaan Kabupaten Kepulauan Meranti/ *Education and Culture Service of Kepulauan Meranti Regency*

Tabel
Table 9.2.2**Tempat-tempat Pariwisata Menurut Kecamatan di Kabupaten Kepulauan Meranti Tahun 2018**
Tourism Places by Subdistrict in Kepulauan Meranti Regency, 2018

Kecamatan <i>Subdistrict</i>	Tempat-tempat Bersejarah <i>Historical Places</i>
(1)	(2)
1. Tebing Tinggi Barat	Tasik Nambus, Pantai Alai, Tasik Penekat, Jembatan Alai, Wisata Buah Durian Desa Alai
2. Tebing Tinggi	Pantai Dorak, Vihara Sejahtera Sakti, Masjid Darul Ulum, Kolam Telaga Bening, Taman Cik Puan, Taman Selatpanjang Kota, Wisata Mangrove Banglas Barat
3. Tebing Tinggi Timur	Desa Wisata Sungai Tohor, Tasik Hulu Mahmut, Hutan Mangrove Sungai Tohor, Pulau Panjang, Sekat Kanal Sungai Tohor, Wisata Mangrove Sungai Tohor, Labor Internasional Badan Restorasi Gambut Sungai Tohor
4. Rangsang	Tasik Air Hitam, Tasik Sepatu, Tasik Air Putih, Tasik Lumut
5. Rangsang Pesisir	Pulau Setahun, Pantai Paus Indah
6. Rangsang Barat	Desa Wisata Bokor, Pantai Anak Setatah, Pantai Motong, Sungai Bokor, Wisata Mangrove Bokor, Wisata Mangrove Lemang, Wisata Mangrove Anak Setatah, Susur Sungai Bokor, Wisata Mangrove Desa Permai
7. Merbau	-
8. Pulau Merbau	Pantai Beting Beras, Pantai Dara Sembilan, Pantai Ceria
9. Tasik Putri Puyu	Tasik Putri Puyu, Pantai Tanjung Pisang, Pantai Banglas Desa Bandul

Sumber/Source: Dinas Pariwisata, Pemuda dan Olahraga Kabupaten Kepulauan Meranti/ *Tourism, Youth and Sport Service of Kepulauan Meranti Regency*

Tabel
Table 9.2.3**WNI dan WNA Masuk dan Keluar yang Tercatat di Kantor Imigrasi Kelas II Selatpanjang Tahun 2018**
Registered Foreign and Domestic Citizens at Immigration Office of Selatpanjang, 2018

Bulan Month	WNI Masuk Domestic Citizens (In)	WNI Keluar Domestic Citizens (Out)	WNA Masuk Foreign Citizens (In)	WNA Keluar Foreign Citizens (Out)
(1)	(2)	(3)	(4)	(5)
Januari/January	876	1 076	35	41
Februari/February	1 001	1 089	165	153
Maret/March	1 099	1 228	73	74
April/April	1 099	1 280	39	54
Mei/May	1 157	1 208	40	42
Juni/June	1 372	1 382	335	316
Juli/July	1 022	1 158	44	77
Agustus/August	1 078	1 121	114	99
September/September	721	881	45	44
Oktober/October	835	1 008	54	57
November/November	849	820	77	62
Desember/December	849	820	91	109
Jumlah/Total	11 958	13 071	1 112	1 133


Sumber/Source: Kantor Imigrasi Kelas II Selatpanjang/Immigration Office of Selatpanjang

BAB
Chapter

10

PENGELUARAN PENDUDUK DAN KONSUMSI MAKANAN

POPULATION EXPENDITURE
AND
CONSUMPTION



“ Pengeluaran per kapita sebulan untuk bukan makanan sedikit lebih kecil daripada untuk makanan

Monthly per capita expenditure for nonfood is slightly smaller than for food

”

PENJELASAN TEKNIS

1. Data pengeluaran dan konsumsi penduduk menurut kelompok barang diperoleh dari Survey Sosial Ekonomi (SUSENAS) BPS Kabupaten Kepulauan Meranti di Indonesia.
2. Untuk konsumsi bukan makanan, pada umumnya yang dikumpulkan hanya dat nilainya, kecuali untuk beberapa jenis pengeluaran tertentu seperti penggunaan listrik, air, gas dan bahan minyak (BBM) yang juga dikumpulkan kuantitasnya.
3. Pengeluaran rata-rata per kapita adalah biaya yang dikeluarkan untuk konsumsi semua anggota rumah tangga selama sebulan baik yang berasal dari pembelian, pemberian maupun produksi sendiri dibagi dengan banyaknya anggota rumah tangga dalam rumah tangga tersebut.

TECHNICAL NOTES

1. *Population expenditure and consumption data according to the group of items were obtained from the BPS Socio-Economic Social Survey (SUSENAS) in Meranti Regency in Indonesia.*
2. *For consumption of non food, the data collected in general are only their values, except for certain types of expenditure, such as electricity, water, gas, and fuel, which are also collected for their quantity data.*
3. *Per capita average expenditure is the cost spent for all household members consumption during the month, whether from purchasing, giving or own production, divided by the number of household members in the household.*

ULASAN**DESCRIPTION****Pengeluaran Penduduk**

Berdasarkan hasil survey Sosial Ekonomi Nasional Kor, Maret 2019 didapatkan hasil bahwa sebanyak 13,97% pengeluaran penduduk Kabupaten Kepulauan Meranti ada di konsumsi makanan dan minuman jadi disusul konsumsi rokok sebesar 8,23 % untuk kelompok makanan. Sementara untuk kelompok non-makanan pengeluaran terbesar ada pada kelompok perumahan atau fasilitas tempat tinggal dengan persentase sebesar 24,7 % dari total pengeluaran.

Population Expenditure

Based on the results of the National Economic Social Survey Kor, in March 2019 showed that as many as 13,97 % of the expenditure of population of the Kepulauan Meranti Regency consume foods and drinks, followed by cigarette 8,23 % for the food group of total expenditure. While for the largest non-food expenditure group exist in the housing or residential group with a percentage of 24,7% of the total expenditure.

Tabel
Table 10.1

Rata-rata Pengeluaran per Kapita Sebulan Menurut Kelompok Komoditas (rupiah) di Kabupaten Kepulauan Meranti, 2018 dan 2019
Monthly Average Expenditure per Capita by Commodity Group (rupiahs) in Kepulauan Meranti Regency, 2018 and 2019

Kelompok Komoditas/Commodity Group	2018	2019
(1)	(2)	(3)
Makanan/Food		
Padi-padian/ <i>Cereals</i>	63 448	63 144
Umbi-umbian/ <i>Tubers</i>	6 130	6 032
Ikan/udang/cumi/kerang/ <i>Fish/shrimp/common squid/shells</i>	75 516	71 271
Daging/ <i>Meat</i>	17 953	16 697
Telur dan susu/ <i>Eggs and milk</i>	29 534	28 873
Sayur-sayuran/ <i>Vegetables</i>	41 529	42 036
Kacang-kacangan/ <i>Legumes</i>	8 013	8 433
Buah-buahan/ <i>Fruits</i>	18 143	18 350
Minyak dan kelapa/ <i>Oil and coconut</i>	17 147	15 532
Bahan minuman/ <i>Beverage stuffs</i>	18 076	19 688
Bumbu-bumbuan/ <i>Spices</i>	9 295	9 302
Konsumsi lainnya/ <i>Miscellaneous food items</i>	11 817	10 141
Makanan dan minuman jadi/ <i>Prepared food and beverages</i>	130 811	146 866
Rokok/ <i>Cigarettes</i>	83 293	86 483
Jumlah makanan/Total food	530 705	542 848
Bukan makanan/Non-food		
Perumahan dan fasilitas rumah tangga/ <i>Housing and household facilities</i>	233 480	259 585
Aneka komoditas dan jasa/ <i>Goods and services</i>	90 320	118 967
Pakaian, alas kaki, dan tutup kepala/ <i>Clothing, footwear, and headgear</i>	38 018	49 139
Komoditas tahan lama/ <i>Durable goods</i>	14 635	24 294
Pajak, pungutan, dan asuransi/ <i>Taxes and insurance</i>	23 446	25 463
Keperluan pesta dan upacara/kenduri/ <i>Parties and ceremonies</i>	20 242	30 697
Jumlah bukan makanan/Total non-food	420 141	508 145
Jumlah/Total	950 846	1 050 993

Sumber/Source: BPS, Survei Sosial Ekonomi Nasional (Susenas) Maret/BPS-Statistics Indonesia, National Socioeconomic Survey March

Tabel
Table 10.2

Persentase Pengeluaran per Kapita Sebulan Menurut Kelompok Komoditas di Kabupaten Kepulauan Meranti, 2018 dan 2019
Percentage of Monthly Expenditure per Capita by Commodity Group in Kepulauan Meranti Regency, 2018 and 2019

Kelompok Komoditas/Commodity Group	2018	2019
(1)	(2)	(3)
Makanan/Food		
Padi-padian/Cereals	6,67	6,01
Umbi-umbian/Tubers	0,64	0,57
Ikan/udang/cumi/kerang/Fish/shrimp/common squid/shells	7,94	6,78
Daging/Meat	1,89	1,59
Telur dan susu/Eggs and milk	3,11	2,75
Sayur-sayuran/Vegetables	4,37	4,00
Kacang-kacangan/Legumes	0,84	0,80
Buah-buahan/Fruits	1,91	1,75
Minyak dan kelapa/Oil and coconut	1,80	1,48
Bahan minuman/Beverage stuffs	1,90	1,87
Bumbu-bumbuan/Spices	0,98	0,89
Konsumsi lainnya/Miscellaneous food items	1,24	0,96
Makanan dan minuman jadi/Prepared food and beverages	13,76	13,97
Rokok/Cigarettes	8,76	8,23
Jumlah makanan/Total food	55,81	51,65
Bukan makanan/Non-food		
Perumahan dan fasilitas rumah tangga/Housing and household facilities	24,55	24,70
Aneka komoditas dan jasa/Goods and services	9,50	11,32
Pakaian, alas kaki, dan tutup kepala/Clothing, footwear, and headgear	4	4,68
Komoditas tahan lama/Durable goods	1,54	2,31
Pajak, pungutan, dan asuransi/Taxes and insurance	2,47	2,42
Keperluan pesta dan upacara/kenduri/Parties and ceremonies	2,13	2,92
Jumlah bukan makanan/Total non-food	44,19	48,35

Sumber/Source: BPS, Survei Sosial Ekonomi Nasional (Susenas) Maret/BPS-Statistics Indonesia, National Socioeconomic Survey March



TRANSPORTASI DAN KOMUNIKASI

TRANSPORTATION AND COMMUNICATION

Tahun 2018
Year of 2018



JALAN PROVINSI
PROVINCIAL ROAD
131,24 KM



JALAN KABUPATEN
REGENCY ROAD
929,41 KM

PENJELASAN TEKNIS

1. Prasarana jalan merupakan urat nadi kelancaran lalu lintas di darat. Lancarnya lalu lintas akan sangat menunjang perkembangan perekonomian suatu daerah.

TECHNICAL NOTES

1. *Infrastructure of roads is a main factor needed to accelerate traffic activities on land. The acceleration of traffic will support economic activities in a region.*

<https://merantikab.bps.go.id>

ULASAN

DESCRIPTION

TRANSPORTASI

Panjang jalan kabupaten di Kabupaten Kepulauan Meranti pada tahun 2018 sepanjang 929,41 Km yang terdiri dari permukaan jalan yang kerikil 133.31 Km, Beton 496,01 Km, Aspal 36,73 Km, dan Tanah 259,29 Km.

COMMUNICATION

The length of district roads in Kepulauan Meranti Regency in 2018 is 929,41 Km consisting of gravel road surfaces 133,31 Km, Concrete 496,01 Km, Asphalt 36,73 Km, and Soil 259,29 Km.

KOMUNIKASI

Dari PT. Pos Indonesia Cabang Kepulauan Meranti tercatat bahwa selama 2018 banyaknya surat biasa yang diterima sebanyak 1.918 dan yang dikirim sebanyak 903.

COMMUNICATION

From Kepulauan Meranti Branch Office of PT Pos Indonesia, it was informed that during 2018 the numbers of letter were 1.918 received and 903 sent.

Jumlah paket pos melalui PT. Pos Indonesia Cabang Kepulauan Meranti diantaranya PBB, paket kilat, dan luar negeri yang diterima masing-masing sebanyak 3.883, 505, dan 101 paket. Sedangkan PBB, paket kilat dan luar negeri yang dikirim sebanyak 2.875, 329 dan 21.

The number of received post package by Kepulauan Meranti Branch Office of PT Pos Indonesia that consist of post package, express package, and international package were 3.883, 505, and 101 post package. While sent post package, express package, and international package were 2.875, 329 and 21.

11.1 TRANSPORTASI TRANSPORTATION

Tabel 11.1.1 **Panjang Jalan Negara, Jalan Provinsi, dan Jalan Kabupaten Menurut Jenis Permukaan di Kabupaten Kepulauan Meranti Tahun 2017 – 2018 (Km)**
Length of State Road, Province Road, and Regency Road Based on Kind of Surface In Kepulauan Meranti Regency, 2017-2018

Jenis Permukaan <i>Kind of Surface</i>	Jalan Negara <i>State Road</i>		Jalan Provinsi <i>Province Road</i>		Jalan Kabupaten <i>Regency Road</i>	
	2017	2018	2017	2018	2017	2018
(1)	(2)	(3)	(4)	(5)	(6)	(7)
1. Aspal	-	-	-	14,13	36,73	36,73
2. Kerikil	17,04	-	29,46	66,23	133,31	133,31
3. Beton	86,69	-	85,18	50,88	497,22	496,01
4. Tanah	72,66	-	28,81	-	258,09	259,29
Jumlah/Total	176,39	-	143,45	131,24	925,35	929,41

Sumber/Source: Dinas Pekerjaan Umum, Penataan Ruang, Perumahan, dan Kawasan Pemukiman Kabupaten Kepulauan Meranti/
Department of Public Works, Spatial Planning, Housing and Settlement Area of Kepulauan Meranti Regency

Tabel 11.1.2 **Panjang Jalan Negara, Jalan Provinsi, dan Jalan Kabupaten Menurut Keadaan di Kabupaten Kepulauan Meranti Tahun 2017 – 2018 (Km)**
Length of State Road, Province Road, and Regency Road Based on Condition In Kepulauan Meranti Regency, 2017-2018

Keadaan Condition	Jalan Negara State Road		Jalan Provinsi Province Road		Jalan Kabupaten Regency Road	
	2017	2018	2017	2018	2017	2018
(1)	(2)	(3)	(4)	(5)	(6)	(7)
1. Baik	-	-	-	25,7	30,69	35,01
2. Sedang	-	-	-	47,5	217,51	216,08
3. Rusak Ringan	-	-	-	18,6	214,80	214,82
4. Rusak Berat	-	-	-	39,44	466,41	463,5
Jumlah/Total	-	-	-	131,24	929,41	929,41

Sumber/Source: Dinas Pekerjaan Umum, Penataan Ruang, Perumahan, dan Kawasan Pemukiman Kabupaten Kepulauan Meranti/
 Department of Public Works, Spatial Planning, Housing and Settlement Area of Kepulauan Meranti Regency

11.2 KOMUNIKASI COMMUNICATION

Tabel 11.2.1 **Surat Pos Dikirim/Diterima Melalui PT Pos Indonesia Cabang Kabupaten Kepulauan Meranti Tahun 2018**
Table 11.2.1 **Mail Sent and Received by Kepulauan Meranti Branch Office of PT Pos Indonesia, 2018**

Bulan Month	Surat Biasa		SKH		SPKH	
	Terima Received	Kirim Sent	Terima Received	Kirim Sent	Terima Received	Kirim Sent
(1)	(2)	(3)	(4)	(5)	(6)	(7)
Januari	161	80	235	239	75	30
Februari	112	96	315	280	78	39
Maret	253	70	289	220	80	40
April	215	65	340	291	72	26
Mei	131	73	500	221	85	40
Juni	157	90	347	240	50	29
Juli	140	63	400	350	83	48
Agustus	131	84	379	308	79	39
September	170	54	401	380	85	40
Oktober	136	69	302	240	90	38
November	201	75	372	294	78	40
Desember	111	84	380	297	65	39
Jumlah/Total	1 918	903	4 260	3 360	920	448

Sumber/Source: PT Pos Indonesia (Persero) KPC Selatpanjang/Selatpanjang Branch Office of PT Pos Indonesia

Tabel 11.2.2 **Paket Pos Dikirim/Diterima Melalui PT Pos Indonesia Cabang Kabupaten Kepulauan Meranti Tahun 2018**
Table 11.2.2 **Post Package Sent and Received by Kepulauan Meranti Branch Office of PT Pos Indonesia, 2018**

Bulan Month	PPB		Paket Kilat Express Parcel		Paket Luar Negeri International Parcel	
	Terima Received	Kirim Sent	Terima Received	Kirim Sent	Terima Received	Kirim Sent
(1)	(2)	(3)	(4)	(5)	(6)	(7)
Januari	310	167	43	15	7	2
Februari	280	211	42	19	12	4
Maret	279	246	50	21	4	1
April	330	237	39	34	9	-
Mei	350	288	58	23	13	-
Juni	378	300	64	37	-	3
Juli	480	240	30	33	13	2
Agustus	370	221	29	28	12	2
September	215	237	43	22	4	5
Oktober	317	211	37	31	11	-
November	296	239	31	28	12	-
Desember	278	278	39	38	4	2
Jumlah/Total	3 883	2 875	505	329	101	21

Sumber/Source: PT Pos Indonesia (Persero) KPC Selatpanjang/Selatpanjang Branch Office of PT Pos Indonesia

Tabel
Table 11.2.3

**Wesel Pos Dikirim/Diterima Melalui PT Pos Indonesia
Cabang Kabupaten Kepulauan Meranti Tahun 2018
Postal Money Sent and Received by Kepulauan Meranti
Branch Office of PT Pos Indonesia, 2018**

Bulan Month	Dalam Negeri (000) Domestic		Luar Negeri (000) International	
	Terima Received	Kirim Sent	Terima Received	Kirim Sent
(1)	(2)	(3)	(4)	(5)
Januari	72 301	240 979	72 491	...
Februari	75 220	200 375	87 364	...
Maret	68 456	250 843	50 322	...
April	69 561	220 880	80 116	...
Mei	75 111	230 001	53 114	...
Juni	68 132	200 540	80 260	...
Juli	51 486	201 650	40 137	...
Agustus	61 211	210 570	85 111	...
September	101 314	180 003	41 580	...
Oktober	61 214	206 730	60 280	...
November	74 250	210 111	73 481	...
Desember	65 120	140 979	80 080	...
Jumlah/Total	843 376	2 493 661	804 336	...

Sumber/Source: PT Pos Indonesia (Persero) KPC Selatpanjang/Selatpanjang Branch Office of PT Pos Indonesia

Tabel
Table 11.2.4**Banyaknya Pembayaran Pensiunan TASPEN dan ASABRI Melalui PT Pos Indonesia Cabang Kabupaten Kepulauan Meranti tahun 2018 (Rupiah)**
Number of TASPEN and ASABRI Retirement Payment by Kepulauan Meranti Branch Office of PT Pos Indonesia, 2018

Bulan Month	TASPEN		ASABRI	
	Banyaknya Number of	Pembayaran Payment	Banyaknya Number of	Pembayaran Payment
(1)	(2)	(3)	(4)	(5)
Januari	168	290 598 659	12	33 650 735
Februari	168	290 598 659	12	33 650 735
Maret	167	287 590 100	12	33 650 735
April	167	287 590 100	12	33 650 735
Mei	167	287 590 100	12	33 650 735
Juni	166	284 818 659	12	33 650 735
Juli	166	284 818 659	12	31 540 335
Agustus	165	283 658 659	12	31 540 335
September	165	283 658 659	12	31 540 335
Oktober	163	283 658 659	12	31 540 335
November	162	281 458 659	12	31 540 335
Desember	161	281 458 659	12	31 540 335
Jumlah/Total	1 985	3 427 498 231	144	391 146 420

Sumber/Source: PT Pos Indonesia (Persero) KPC Selatpanjang/Selatpanjang Branch Office of PT Pos Indonesia

BAB
Chapter

12

KOPERASI COOPERATIVE

KABUPATEN KEPULAUAN MERANTI KEPULAUAN MERANTI REGENCY



PENJELASAN TEKNIS

1. Koperasi adalah badan usaha yang beranggotakan orang seorang atau badan hukum koperasi dengan melandaskan kegiatannya berdasarkan prinsip koperasi sekaligus sebagai gerakan ekonomi rakyat yang berdasarkan atas asas kekeluargaan.
2. Jenis koperasi yang ada di kabupaten kepulauan Meranti antara lain :
 - a. Koperasi Unit Desa (KUD)
 - b. KPR
 - c. Koperasi Karyawan (KOPKAR)
 - d. Koperasi Pegawai Negeri (KPN)
 - e. Koperasi Tani
 - f. Koperasi Serba Usaha
 - g. Koperasi Simpan Pinjam (KSP)
 - h. Koperasi Pesantren (Kopontren)
 - i. Koperasi TNI/Polri
 - j. KSP Cabang

TECHNICAL NOTES

1. *Cooperative is an establishment that its members are people or establishments with legal status of cooperative and its activities based on people economic movement*
2. *These are types of cooperative mainly used in kepulauan meranti:*
 - a. *Koperasi Unit Desa (KUD)*
 - b. *KPR*
 - c. *Koperasi Karyawan (KOPKAR)*
 - d. *Koperasi Pegawai Negeri (KPN)*
 - e. *Koperasi Tani*
 - f. *Koperasi Serba Usaha*
 - g. *Koperasi Simpan Pinjam (KSP)*
 - h. *Koperasi Pesantren (Kopontren)*
 - i. *Koperasi TNI/Polri*
 - j. *KSP Cabang*

ULASAN

Jumlah Koperasi Aktif di Kabupaten Kepulauan Meranti pada Tahun 2018 adalah 106, sedangkan jumlah Koperasi tidak aktif di Kabupaten Kepulauan Meranti Tahun 2018 adalah 168.

DESCRIPTION

Number of Active Cooperatives in Kepulauan Meranti Regency on 2018 are 106, while number of inactive cooperatives in Kepulauan Meranti Regency on 2018 are 168.

<https://merantikab.bps.go.id>

Tabel 12.1.1 Jumlah Koperasi Menurut Kecamatan dan Jenis di Kabupaten Kepulauan Meranti Tahun 2018
Number of Cooperatives by Subdistrict and Kinds in Kepulauan Meranti Regency, 2018

Kecamatan Subdistrict	KUD	Non KUD
(1)	(2)	(3)
Tebing Tinggi Barat	1	31
Tebing Tinggi	-	115
Tebing Tinggi Timur	-	12
Rangsang	-	23
Rangsang Pesisir	-	16
Rangsang Barat	-	13
Merbau	-	37
Pulau Merbau	-	9
Tasik Putri Puyu	-	17
Kepulauan Meranti	1	273

Sumber/Source: Dinas Perdagangan, Perindustrian, Koperasi, dan UKM Kabupaten Kepulauan Meranti/Trading Service, Industries, Cooperates, and UKM of Kepulauan Meranti Regency

Tabel 12.1.2 **Jumlah Koperasi Menurut Kecamatan dan Keaktifan di Kabupaten Kepulauan Meranti Tahun 2018**
Table *Number of Cooperatives by Subdistrict and Activity in Kepulauan Meranti Regency, 2018*

Kecamatan Subdistrict	Aktif Active	Tidak Aktif Not Active
(1)	(2)	(3)
Tebing Tinggi Barat	10	22
Tebing Tinggi	49	66
Tebing Tinggi Timur	3	9
Rangsang	9	14
Rangsang Pesisir	6	10
Rangsang Barat	5	8
Merbau	14	23
Pulau Merbau	4	5
Tasik Putri Puyu	6	11
Kepulauan Meranti	106	168

Sumber/Source: Dinas Perdagangan, Perindustrian, Koperasi, dan UKM Kabupaten Kepulauan Meranti/Trading Service, Industries, Cooperates, and UKM of Kepulauan Meranti Regency

Tabel
Table 12.1.3

Jumlah Anggota Koperasi Non KUD Menurut Kecamatan dan Jenis Kelamin di Kabupaten Kepulauan Meranti Tahun 2018
Number of Members of Cooperative Non KUD by Subdistrict and Sex in Kepulauan Meranti Regency, 2018

Kecamatan Subdistrict	Laki-Laki Male	Perempuan Female
(1)	(2)	(3)
Tebing Tinggi Barat	391	122
Tebing Tinggi	2 080	953
Tebing Tinggi Timur	81	29
Rangsang	152	135
Rangsang Pesisir	90	6
Rangsang Barat	115	24
Merbau	628	45
Pulau Merbau	119	42
Tasik Putri Puyu	97	49
Kepulauan Meranti	3 753	1 405

Sumber/Source: Dinas Perdagangan, Perindustrian, Koperasi, dan UKM Kabupaten Kepulauan Meranti/Trading Service, Industries, Cooperates, and UKM of Kepulauan Meranti Regency

2019

KABUPATEN/KOTA DI PROVINSI RIAU
DENGAN PENDUDUK TERBANYAK
ADALAH **KOTA PEKANBARU**, SEDANGKAN
PENDUDUK TERKECIL ADALAH
KABUPATEN KEPULAUAN MERANTI

Regency/Municipality in Riau Province with the most population is Pekanbaru Municipality, While the smallest population is Kepulauan Meranti Regency



1.143.350
Jiwa/ People

185.310
Jiwa/ People



PENJELASAN TEKNIS

1. Provinsi Riau memiliki 12 Kabupaten/Kota yang terdiri dari 10 Kabupaten dan 2 Kota. Kota Pekanbaru merupakan ibukota Provinsi Riau

TECHNICAL NOTES

1. *Riau Province has 12 Regency/ Municipality consists of 10 regency and 2 municipality. Pekanbaru is the capital city of Riau Province.*

<https://merantikab.bps.go.id>

ULASAN

DESCRIPTION

Jumlah Penduduk

Population

Tahun 2019, Dari 12 kabupaten/kota di Provinsi Riau, jumlah penduduk terbesar dimiliki oleh Kotamadya Pekanbaru, yaitu sebesar 1.143.350 jiwa atau sebesar 16,40 % dari penduduk di Provinsi Riau. Sementara itu Kabupaten Kepulauan Meranti memiliki jumlah penduduk sebesar 185.510 jiwa atau 2,66 % dari keseluruhan penduduk di Provinsi Riau.

On 2019, from 12 regencies / cities in Riau Province, the largest population is owned by the Municipality of Pekanbaru, which amounted to 1.143.350 people or by 16,40 % of the total population in Province of Riau. Meanwhile Kepulauan Meranti Regency has a population of 185.510 inhabitants or 2,66% of the total population in the province of Riau.

Indeks Pembangunan Manusia

Human Development Index

Tahun 2019, Nilai IPM Kabupaten Kepulauan Meranti sebesar 65,93. Sedangkan IPM tertinggi ada di Kota Pekanbaru sebesar 81,35.

On 2019, HDI value of Kepulauan Meranti Regency is 65,93. While the highest HDI is the city of Pekanbaru at 81,35.

Tabel
Table 13.1**Jumlah Penduduk Menurut Kabupaten/Kota di Provinsi
Riau (ribu), 2015–2019**
**Population by Regency/Municipality in Riau Province
(thousand), 2015–2019**

Kabupaten/Kota Regency/Municipality	2015	2016	2017	2018	2019
(1)	(2)	(3)	(4)	(5)	(6)
1. Kuantan Singingi	314,27	317,93	321,21	324,41	327,31
2. Indragiri Hulu	409,43	417,73	425,89	433,93	441,78
3. Indragiri Hilir	703,73	713,03	722,23	731,39	740,59
4. Pelalawan	396,99	417,49	438,78	460,78	483,62
5. Siak	440,84	453,05	465,41	477,67	489,99
6. Kampar	793,00	812,70	832,38	851,83	871,11
7. Rokan Hulu	592,27	616,46	641,20	666,41	692,12
8. Bengkalis	543,98	551,68	559,08	566,22	573,00
9. Rokan Hilir	644,68	662,24	679,66	697,21	714,49
10. Kepulauan Meranti	181,09	182,15	183,29	184,37	185,51
71. Pekanbaru	1 038,11	1 064,56	1 091,08	1 117,35	1 143,35
73. Dumai	285,96	291,90	297,63	303,29	308,81
Riau	6 344,40	6 500,97	6 657,91	6 814,90	6 971,74

Sumber/Source: Badan Pusat Statistik, Sensus Penduduk (SP) 2010 dan Proyeksi Penduduk Indonesia 2010-2020/BPS-Statistics Indonesia, 2010 Population Census and Indonesia Population Projection 2010-2020

Tabel
Table 13.2

Laju Pertumbuhan Produk Domestik Regional Bruto Atas Dasar Harga Konstan 2010 Menurut Kabupaten/Kota di Provinsi Riau (persen), 2015–2019
Rate of Growth of Gross Regional Domestic Products at Constant 2010 Prices by Regency/Municipality in Riau Province (percent), 2015–2019

Kabupaten/Kota Regency/Municipality	2015	2016	2017	2018 *	2019**
(1)	(2)	(3)	(4)	(5)	(6)
1. Kuantan Singingi	-2,14	3,89	4,43	4,65	4,62
2. Indragiri Hulu	-2,94	3,69	4,02	3,47	3,78
3. Indragiri Hilir	2,05	4,68	4,56	3,59	4,19
4. Pelalawan	2,46	2,96	4,10	3,75	3,91
5. Siak	-0,21	0,35	0,95	1,09	1,52
6. Kampar	1,09	2,80	3,00	1,90	3,88
7. Rokan Huu	1,98	4,77	5,43	4,17	4,93
8. Bengkalis	-2,74	-2,54	-1,71	-1,62	-1,86
9. Rokan Hilir	0,52	1,97	1,59	-0,12	0,68
10. Kepulauan Meranti	2,85	3,20	3,32	4,01	2,66
71. Pekanbaru	5,57	5,68	6,12	5,39	6,01
73. Dumai	2,03	4,14	4,47	5,21	5,61
Riau	0,22	2,18	2,68	2,71	2,84

Catatan/Note: * Angka Sementara/ Preliminary Figures, ** Angka sangat Sementara/Very Preliminary Figures

Sumber/Source: BPS, berbagai sensus, survei dan sumber lain/BPS-Statistics Indonesia, various census, survey, and other sources

Tabel
Table 13.3**Jumlah Penduduk Miskin Menurut Kabupaten/Kota di
Provinsi Riau (ribu), 2015–2019**
**Number of Poor Population by Regency/Municipality in Riau
Province (thousand), 2015–2019**

Kabupaten/Kota Regency/Municipality	2015	2016	2017	2018	2019
(1)	(2)	(3)	(4)	(5)	(6)
1. Kuantan Singingi	34,10	31,22	31,95	32,10	31,22
2. Indragiri Hulu	31,63	29,73	26,42	27,22	26,66
3. Indragiri Hilir	56,85	56,82	55,40	51,42	48,29
4. Pelalawan	47,53	45,35	44,40	44,29	45,98
5. Siak	24,81	24,86	26,83	25,81	24,49
6. Kampar	72,22	67,68	66,33	69,32	66,81
7. Rokan Hulu	64,74	67,42	69,24	72,28	72,21
8. Bengkalis	40,00	37,49	38,19	35,11	35,83
9. Rokan Hilir	49,13	52,40	53,19	48,92	49,80
10. Kepulauan Meranti	61,64	56,18	53,05	51,17	49,89
71. Pekanbaru	33,76	32,49	33,09	31,62	28,60
73. Dumai	14,97	13,76	13,53	11,19	10,95
Riau	531,39	515,4	514,62	500,44	490,72

Catatan/Note: Referensi waktu adalah Maret/Time reference applied is March

Sumber/Source: Survei Sosial Ekonomi Nasional/National Socio Economic Survey

Tabel
Table 13.4**Indeks Pembangunan Manusia Menurut Kabupaten/Kota
di Provinsi Riau, 2015–2019**
**Human Development Index by Regency/Municipality in Riau
Province, 2015–2019**

Kabupaten/Kota Regency/Municipality	2015	2016	2017	2018	2019
(1)	(2)	(3)	(4)	(5)	(6)
1. Kuantan Singingi	68,32	68,66	69,53	69,96	70,78
2. Indragiri Hulu	68,00	68,67	68,97	69,66	70,05
3. Indragiri Hilir	64,80	65,35	66,17	66,51	66,84
4. Pelalawan	69,82	70,21	70,59	71,44	71,85
5. Siak	72,17	72,70	73,18	73,73	74,07
6. Kampar	71,28	71,39	72,19	72,50	73,15
7. Rokan Hulu	67,29	67,86	68,67	69,36	69,93
8. Bengkalis	71,29	71,98	72,27	72,94	73,44
9. Rokan Hilir	66,81	67,52	67,84	68,73	69,40
10. Kepulauan Meranti	63,25	63,90	64,70	65,23	65,93
71. Pekanbaru	79,32	79,69	79,97	80,66	81,35
73. Dumai	72,20	72,96	73,46	74,06	74,64
Riau	70,84	71,20	71,79	72,44	73,00

Catatan/Note: Diolah dari Hasil Sensus, Survei, dan Berbagai Sumber Lainnya/*Based on Census, Surveys, and Other Sources*
 Sumber/Source: BPS, berbagai sensus, survei dan sumber lain/*BPS-Statistics Indonesia, various census, survey, and other sources*



Sensus
Penduduk
2020

DATA

MENCERDASKAN BANGSA

Enlighten The Nation



*Badan Pusat Statistik
Kabupaten Kepulauan Meranti*

Jl. Dorak, Selatpanjang, 28753

Telp. (0763) 33553, Faks (0763) 33553

Homepage : merantikab.bps.go.id, Email : bps1410@bps.go.id

