

KABUPATEN ACEH SELATAN DALAM ANGKA 2018



Kabupaten Aceh Selatan Dalam Angka

Aceh Selatan Regency in Figures

2018

ISSN:

No. Publikasi/Publication Number:

Katalog/Catalog: 1102001.1103

Ukuran Buku/Book Size: 14,8 cm x 21 cm

Jumlah Halaman/Number of Pages: xl + 375 halaman /pages

Naskah/Manuscript:

Badan Pusat Statistik Kabupaten Aceh Selatan

BPS-Statistics of Aceh Selatan Regency

Gambar Kover oleh/Cover Designed by:

Badan Pusat Statistik Kabupaten Aceh Selatan

BPS-Statistics of Aceh Selatan Regency

Ilustrasi Kover/Cover Illustration:

Pemandangan Tapaktuan

Diterbitkan oleh/Published by:

© BPS Kabupaten Aceh Selatan/*BPS-Statistics of Aceh Selatan Regency*

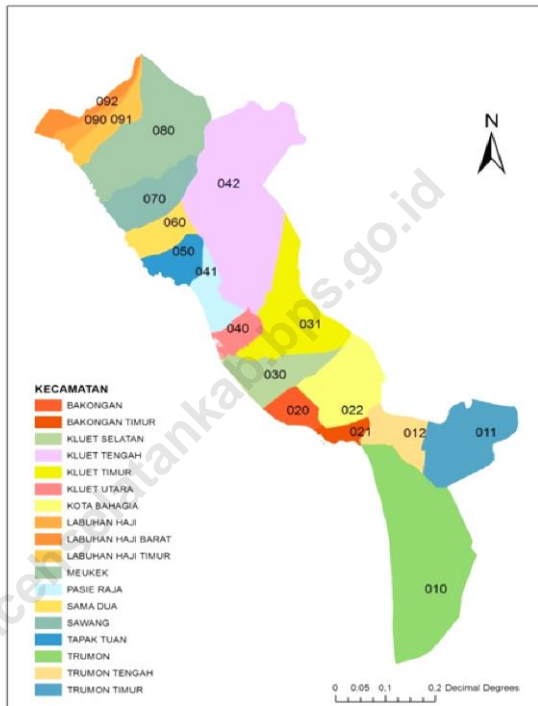
Dicetak oleh/Printed by:

**Dilarang mengumumkan, mendistribusikan, mengomunikasikan, dan/atau
menggandakan sebagian atau seluruh isi buku ini untuk tujuan komersial tanpa izin
tertulis dari Badan Pusat Statistik Kabupaten Aceh Selatan**

*Prohibited to announce, distribute, communicate, and/or copy part or all of this book
for commercial purpose without permission from BPS-Statistics of Aceh Selatan Regency*

PETA WILAYAH KABUPATEN ACEH SELATAN

MAP OF ACEH SELATAN REGENCY



BUPATI KABUPATEN ACEH SELATAN
REGENT OF ACEH SELATAN REGENCY



H. AZWIR, S.SOS

WAKIL BUPATI KABUPATEN ACEH SELATAN
VICE REGENT OF ACEH SELATAN REGENCY



Tgk. AMRAN



KATA PENGANTAR

Kabupaten Aceh Selatan Dalam Angka 2018 merupakan publikasi tahunan yang diterbitkan oleh BPS Kabupaten Aceh Selatan. Disadari bahwa publikasi ini belum sepenuhnya memenuhi harapan pihak pemakai data, khususnya para perencana, namun diharapkan dapat membantu melengkapi penyusunan rencana pembangunan di Kabupaten Aceh Selatan.

Publikasi ini dapat terwujud berkat kerja sama dan bantuan dari berbagai pihak baik instansi pemerintah maupun swasta. Kepada semua pihak yang telah memberikan bantuan disampaikan penghargaan dan terima kasih yang sebesar-besarnya.

Walaupun publikasi ini telah disiapkan sebaik-baiknya, namun disadari masih ada kekurangan dan kesalahan yang terjadi. Untuk perbaikan publikasi ini, tanggapan dan saran yang bersifat konstruktif dari para pemakai sangat diharapkan.

Tapaktuan, Juli 2018

Kepala BPS

Kabupaten Aceh Selatan

Tuismadi, S.Si.



PREFACE

Aceh Selatan Regency in Figures 2018 is an annual publication written by BPS-Statistics of Aceh Selatan Regency. Honestly, this publication has not perfect yet and has not filled the user's hope, especially for the planners yet, but hopely it can help to equip compilation of development planning in this regency.

This comprehensive publication has been made possible with the assistance and contribution from several governmental institutions and private organizations. To all parties who have been involved in the preparation of this publication, I would like to express my sincerest appreciation and gratitude.

Comments and constructive suggestions for the improvement of this publication are always welcome.

*Tapaktuan, Juli 2018
Chief Statistician of
Aceh Selatan Regency*

Tuismadi, S.Si.

DAFTAR ISI/CONTENTS

halaman
page

Peta Wilayah Kabupaten Aceh Selatan/ <i>Map of Aceh Selatan Regency</i>	iii
Bupati Kabupaten Aceh Selatan/ <i>Regent of Aceh Selatan Regency</i>	v
Wakil Bupati Kabupaten Aceh Selatan/ <i>Vice Regent of Aceh Selatan Regency</i>	vi
Kata Pengantar	vii
<i>Preface</i>	viii
Daftar Isi/ <i>Contents</i>	ix
Daftar Tabel/ <i>List of Tables</i>	xi
Daftar Gambar/ <i>List of Figures</i>	xxxix
Penjelasan Umum/ <i>Explanatory Notes</i>	xl
1 Geografi dan Iklim/ <i>Geography and Climate</i>	
1.1 Geografi/ <i>Geography</i>	8
1.2 Iklim/ <i>Climate</i>	11
2 Pemerintahan/ <i>Government</i>	
2.1 Wilayah Administratif/ <i>Administrative Area</i>	20
2.2 Dewan Perwakilan Rakyat Daerah/ <i>The Regional House Of Representative</i>	31
2.3 Pegawai Negeri Sipil/ <i>Civil Servants</i>	37
3 Kependudukan dan Ketenagakerjaan/ <i>Population and Employment</i> ...	Error!
Bookmark not defined.	
3.1 Kependudukan/ <i>Population</i>	76
3.2 Ketenagakerjaan/ <i>Employment</i>	84
4 Sosial/ <i>Social</i>	
4.1 Pendidikan/ <i>Education</i>	104
4.2 Kesehatan/ <i>Health</i>	122
4.3 Agama/ <i>Religion</i>	142
4.4 Kriminalitas/ <i>Crime</i>	147
4.5 Kemiskinan/ <i>Poverty</i>	157

4.6	Sosial Lainnya/ <i>Other Social Issues</i>	158
5	Pertanian/ <i>Agriculture</i>	
5.1	Tanaman Pangan/ <i>Food Crops</i>	194
5.2	Hortikultura/ <i>Horticulture</i>	206
5.3	Perkebunan/ <i>Estate Crops</i>	208
5.4	Peternakan/ <i>Livestock</i>	226
5.5	Perikanan/ <i>Fishery</i>	238
5.6	Kehutanan/ <i>Forestry</i>	247
5.7	Pertanian Lainnya/ <i>Other Agricultural Issues</i>	250
6	Industri, Pertambangan, dan Energi/ <i>Industry, Mining, and Energy</i>	Error!
	Bookmark not defined.	
6.1	Industri/ <i>Industry</i>	261
6.2	Pertambangan/ <i>Mining</i>	265
6.3	Energi/ <i>Energy</i>	267
7	Perdagangan/ <i>Trade</i>	278
8	Hotel dan Pariwisata/ <i>Hotel and Tourism</i>	
8.1	Hotel	288
8.2	Pariwisata/ <i>Tourism</i>	291
9	Transportasi dan Komunikasi/ <i>Transportation and Communication</i>	Error!
	Bookmark not defined.	
9.1	Transportasi/ <i>Transportation</i>	305
9.2	Komunikasi/ <i>Communication</i>	317
10	Kuangan Daerah/ <i>Local Finance</i>	
11	Pengeluaran Penduduk dan Konsumsi Makanan/ <i>Population Expenditure and Food Consumption</i>	348
12	Produk Domestik Regional Bruto/ <i>Gross Regional Domestic Product</i>	360
13	Perbandingan Antar Kecamatan/ <i>Subdistrict Comparison</i>	367

DAFTAR TABEL/*LIST OF TABLES*

halaman
page

1	GEOGRAFI DAN IKLIM/<i>GEOGRAPHY AND CLIMATE</i>	
1.1	GEOGRAFI/<i>GEOGRAPHY</i>	
1.1.1	Luas Wilayah Menurut Kecamatan di Kabupaten Aceh Selatan, 2017/ <i>Total Area by Regency/City in Aceh Selatan Regency, 2017</i>	8
1.1.2	Tinggi Wilayah* di Atas Permukaan Laut (DPL) Menurut Kecamatan di Kabupaten Aceh Selatan, 2017/ <i>Height Above Mean Sea Level (AMSL) by Regency/City in Aceh Selatan Regency, 2017</i>	9
1.1.3	Jarak dari Ibukota Kecamatan ke Ibukota Kabupaten di Kabupaten Aceh Selatan (km), 2017/ <i>Distance between Subdistrict Capital and Regency Capital in Aceh Selatan Regency (km), 2017</i>	10
1.2	IKLIM/<i>CLIMATE</i>	
1.2.1	Jumlah Curah Hujan dan Hari Hujan Menurut Bulan di Kabupaten Aceh Selatan, 2017/ <i>Amount of Precipitation and Number of Rainy Days by Month in Aceh Selatan Regency, 2017</i>	11
1.2.2	Rata-Rata Curah Hujan dan Hari Hujan Menurut Bulan di Kabupaten Aceh Selatan, 2017/ <i>Average of Precipitation and Rainy Days by Month in Aceh Selatan Regency, 2017</i>	12
2	PEMERINTAHAN/<i>GOVERNMENT</i>	
2.1	WILAYAH ADMINISTRATIF/<i>ADMINISTRATIVE AREA</i>	
2.1.1	Jumlah Mukim dan Desa Menurut Kecamatan di Kabupaten Aceh Selatan, 2017/ <i>Number of Mukim and Villages by Subdistrict in Aceh Selatan Regency, 2017</i>	20
2.1.2	Nama-Nama Kecamatan, Mukim, dan Desa di Kabupaten Aceh Selatan, 2017/ <i>Names of Subdistrict, Mukim, and Villages in Aceh Selatan Regency, 2017</i>	21
2.1.3	jumlah alokasi dana gampong perkecamatan sebelum/sesudah perubahan di kabupaten aceh selatan, 2016/ <i>Number of village allocation funds before/after changes in aceh selatan regency, 2016</i>	27

2.2 DEWAN PERWAKILAN RAKYAT DAERAH/THE REGIONAL HOUSE OF REPRESENTATIVE

- 2.2.1 Jumlah Anggota Dewan Perwakilan Rakyat Daerah Menurut Partai Politik dan Jenis Kelamin di Kabupaten Aceh Selatan, 2017/*Number of Members of The Regional House of Representatives by Political Parties and Sex in Aceh Selatan Regency, 2017*.....31
- 2.2.2 Susunan dan Nama Anggota Dewan Perwakilan Rakyat Daerah Keadaan Akhir Tahun 2017 Kabupaten Aceh Selatan/*Organizational Structure and Member's Name of Regional Representative End of 2017 in Aceh Selatan Regency*32
- 2.2.3 Susunan dan Nama Anggota DPRK Kabupaten Aceh Selatan Menurut Komisi dan Jabatan Keadaan Akhir Tahun 2017/*Organizational Structure and Member's Name of Regional Representative by Comission and Position End of 2017 in Aceh Selatan Regency*.....33
- 2.2.4 Jumlah Keputusan Dewan Perwakilan Rakyat Daerah Kabupaten Aceh Selatan, 2017/*Number of Regional Representatives Council Decisions in Aceh Selatan Regency, 2017*35

2.3 PEGAWAI NEGERI SIPIL/CIVIL SERVANTS

- 2.3.1 Jumlah Pegawai Negeri Sipil pada Masing-Masing Kantor Kecamatan Menurut Jenis Kelamin di Kabupaten Aceh Selatan, 2017/*Number of Civil Servants in Each Subdistrict Office by Sex in Aceh Selatan Regency, 2017*.....37
- 2.3.2 Jumlah Pegawai Negeri Sipil pada Puskesmas Menurut Jenis Kelamin di Kabupaten Aceh Selatan, 2017/*Number of Civil Servants in Public Health Center by Sex in Aceh Selatan Regency, 2017*.....38
- 2.3.3 Jumlah Pegawai Negeri Sipil Menurut Dinas/Instansi Pemerintah dan Jenis Kelamin di Kabupaten Aceh Selatan 2017/*Number of Civil Servants by Institution/Office and Sex in Aceh Selatan Regency, 2017*.....39
- Selatan, 2017/*Number of Civil Servants in Senior High School and Vocational by Sex in Aceh Selatan Regency, 2017*.....

2.3.4	Jumlah Pegawai Negeri Sipil pada Sekolah Menengah Pertama dan Madrasah Tsanawiyah Menurut Jenis Kelamin di Kabupaten Aceh Selatan, 2017/ <i>Number of Civil Servants in Junior High School and Madrasah Tsanawiyah by Sex in Aceh Selatan Regency, 2017</i>	42
2.3.5	Jumlah Pegawai Negeri Sipil pada Masing-Masing Kantor Kecamatan Menurut Golongan Kepangkatan di Kabupaten Aceh Selatan, 2017/ <i>Number of Civil Servants in Each Subdistrict Office by Hierarchy in Aceh Selatan Regency, 2017</i>	45
2.3.6	Jumlah Pegawai Negeri Sipil pada Puskesmas Menurut Golongan Kepangkatan di Kabupaten Aceh Selatan, 2017/ <i>Number of Civil Servants in Public Health Center by Hierarchy in Aceh Selatan Regency, 2017</i>	46
2.3.7	Jumlah Pegawai Negeri Sipil Menurut Dinas/Instansi Pemerintah dan Golongan Kepangkatan di Kabupaten Aceh Selatan, 2017/ <i>Number of Civil Servants by Institution/Office and Hierarchy in Aceh Selatan Regency, 2017</i>	47
2.3.8	Jumlah Pegawai Negeri Sipil pada Sekolah Menengah Pertama dan Madrasah Tsanawiyah Menurut Golongan Kepangkatan di Kabupaten Aceh Selatan, 2017/ <i>Number of Civil Servants in Junior High School and Madrasah Tsanawiyah by Hierarchy in Aceh Selatan Regency, 2017</i>	50
2.3.9	Jumlah Pegawai Negeri Sipil pada Masing-Masing Kantor Kecamatan Menurut Pendidikan Tertinggi yang Ditamatkan di Kabupaten Aceh Selatan, 2017/ <i>Number of Civil Servants in Each Subdistrict Office by Educational Attainment in Aceh Selatan Regency, 2017</i>	53
2.3.10	Jumlah Pegawai Negeri Sipil pada Puskesmas Menurut Pendidikan Tertinggi yang Ditamatkan di Kabupaten Aceh Selatan, 2017/ <i>Number of Civil Servants in Public Health Center by Educational Attainment in Aceh Selatan Regency, 2017</i>	54
2.3.11	Jumlah Pegawai Negeri Sipil Menurut Dinas/Instansi Pemerintah dan Pendidikan Tertinggi yang Ditamatkan di Kabupaten Aceh Selatan, 2017/ <i>Number of Civil Servants by Institution/Office and Educational Attainment in Aceh Selatan Regency, 2017</i>	55

2.3.12	Jumlah Pegawai Negeri Sipil pada Sekolah Menengah Pertama dan Madrasah Tsanawiyah Menurut Pendidikan Tertinggi yang Ditamatkan di Kabupaten Aceh Selatan, 2017/ <i>Number of Civil Servants in Junior High School and Madrasah Tsanawiyah by Educational Attainment in Aceh Selatan Regency, 2017</i>	58
2.3.13	Jumlah Pegawai Negeri Sipil pada Instansi Vertikal Menurut Golongan Kepangkatan di Kabupaten Aceh Selatan, 2017/ <i>Number of Civil Servants at Vertical Institution by Hierarchy in Aceh Selatan Regency, 2017</i>	61
2.3.14	Jumlah Pegawai Negeri Sipil pada Instansi Vertikal Menurut Pendidikan Tertinggi yang Ditamatkan di Kabupaten Aceh Selatan, 2017/ <i>Number of Civil Servants at Vertical Institution by Educational Attainment in Aceh Selatan Regency, 2017</i>	62
2.3.15	Jumlah Pegawai Negeri Sipil pada Instansi Vertikal Menurut Jenis Kelamin di Kabupaten Aceh Selatan, 2017/ <i>Number of Civil Servants at Vertical Institution by Sex in Aceh Selatan Regency, 2017</i>	63
3	KEPENDUDUKAN DAN KETENAGAKERJAAN/<i>POPULATION AND EMPLOYMENT</i>	
3.1	KEPENDUDUKAN/<i>POPULATION</i>	
3.1.1	Jumlah Penduduk dan Pertumbuhan Penduduk Menurut Kecamatan di Kabupaten Aceh Selatan, 2010, 2014, dan 2017/ <i>Population and Population Growth by Subdistrict in Aceh Selatan Regency, 2010, 2014, and 2017</i>	76
3.1.2	Jumlah Rumah Tangga Menurut Kecamatan di Kabupaten Aceh Selatan, 2016-2017/ <i>Number of Households by Subdistrict in Aceh Selatan Regency, 2016-2017</i>	77
3.1.3	Jumlah Penduduk dan Rasio Jenis Kelamin Menurut Kecamatan di Kabupaten Aceh Selatan, 2017/ <i>Population and Sex Ratio by Subdistrict in Aceh Selatan Regency, 2017</i>	78
3.1.4	Distribusi dan Kepadatan Penduduk Menurut Kecamatan di Kabupaten Aceh Selatan, 2017/ <i>Population Distribution and Density by Subdistrict in Aceh Selatan Regency, 2017</i>	79

3.1.5	Jumlah Penduduk Menurut Kelompok Umur dan Jenis Kelamin di Kabupaten Aceh Selatan, 2017/ <i>Population by Age Group and Sex in Aceh Selatan Regency, 2017</i>	80
3.1.6	Jumlah Penduduk yang Masuk dan Keluar di Kabupaten Aceh Selatan, 2017/ <i>Number of Population-in and Population-out in Aceh Selatan Regency, 2017</i>	81
3.1.7	Jumlah Kepemilikan KTP dan Kartu Keluarga Menurut Kecamatan di Kabupaten Aceh Selatan, 2017/ <i>Number of ID Cards and Family Cards Ownership in Aceh Selatan Regency, 2017</i>	82
3.1.8	Jumlah Akta Kelahiran, Akta Perkawinan, dan Akta Kematian yang Diterbitkan di Kabupaten Aceh Selatan, 2017/ <i>Number of Birth, Marriage, and Death Certificates Published in Aceh Selatan Regency, 2017</i>	83
3.2	KETENAGAKERJAAN/EMPLOYMENT	
3.2.1	Jumlah Penduduk Berumur 15 Tahun Keatas Menurut Jenis Kegiatan Selama Seminggu yang Lalu dan Jenis Kelamin di Kabupaten Aceh Selatan, 2017/ <i>Population Aged 15 Years and Over by Type of Activity During The Previous Week and Sex in Aceh Selatan Regency, 2017</i>	84
3.2.2	Jumlah Penduduk Berumur 15 Tahun Ke Atas Menurut Pendidikan Tertinggi yang Ditamatkan dan Jenis Kegiatan Selama Seminggu yang Lalu di Kabupaten Aceh Selatan, 2017/ <i>Population Aged 15 Years and Over by Educational Attainment and Type of Activity During The Previous Week in Aceh Selatan Regency, 2017</i>	85
3.2.3	Jumlah Penduduk Berumur 15 Tahun Keatas yang Bekerja Selama Seminggu yang Lalu Menurut Kelompok Umur dan Jenis Kelamin di Kabupaten Aceh Selatan, 2017/ <i>Population Aged 15 Years and Over Who Worked During the Previous Week by Age Group and Sex in Aceh Selatan Regency, 2017</i>	86
3.2.4	Jumlah Penduduk Berumur 15 Tahun Ke Atas yang Bekerja Selama Seminggu yang Lalu Menurut Lapangan Pekerjaan Utama dan Jenis Kelamin di Kabupaten Aceh Selatan, 2017/ <i>Population Aged 15 Years and Over Who Worked During the Previous Week by Main Industry and Sex in Aceh Selatan Regency, 2017</i>	87

3.2.5	Jumlah Penduduk Berumur 15 Tahun Ke Atas yang Bekerja Selama Seminggu yang Lalu Menurut Jumlah Jam Kerja Seluruhnya dan Jenis Kelamin di Kabupaten Aceh Selatan, 2017/ <i>Population Aged 15 Years and Over Who Worked During the Previous Week by Total Working Hours and Sex in Aceh Selatan Regency, 2017</i>	88
3.2.6	Jumlah Penduduk Berumur 15 Tahun Ke Atas yang Bekerja Selama Seminggu yang Lalu Menurut Jumlah Jam Kerja Pada Pekerjaan Utama dan Jenis Kelamin di Kabupaten Aceh Selatan, 2017/ <i>Population Aged 15 Years and Over Who Worked During the Previous Week by Number of Working Hours on Main Industry and Sex in Aceh Selatan Regency, 2017</i>	89
3.2.7	Jumlah Penduduk Berumur 15 Tahun Ke Atas yang Bekerja Selama Seminggu yang Lalu Menurut Status Pekerjaan Utama dan Jenis Kelamin di Kabupaten Aceh Selatan, 2017/ <i>Population Aged 15 Years and Over Who Worked During the Previous Week by Main Employment Status and Sex in Aceh Selatan Regency, 2017</i>	90
4	SOSIAL/SOCIAL	
4.1	PENDIDIKAN/EDUCATION	
4.1.1	Persentase Penduduk Usia 5 Tahun Keatas Menurut Karakteristik Dan Status Pendidikan di Kabupaten Aceh Selatan, 2017/ <i>Percentage of population aged 5 years and over according to the characteristics and status of education in Aceh Selatan Regency, 2017</i>	104
4.1.2	Angka Partisipasi Murni (APM) dan Angka Partisipasi Kasar (APK) Menurut Jenjang Pendidikan di Kabupaten Aceh Selatan, 2017/ <i>Net Enrolment Rate and Gross Enrolment Rate by Educational Level in Aceh Selatan Regency, 2017</i>	105
4.1.3	Jumlah Taman Kanak-Kanak, Murid, Guru, dan Rasio Murid-Guru Taman Kanak-Kanak (TK) Menurut Kecamatan di Kabupaten Aceh Selatan, 2017/ <i>Number of Kindergartens, Pupils, Teachers, and School-Teacher Ratio of Kindergartens by Subdistrict in Aceh Selatan Regency, 2017</i>	106
4.1.4	Jumlah Sekolah, Murid, Guru, dan Rasio Murid-Guru Sekolah Dasar (SD) Menurut Kecamatan di Kabupaten Aceh Selatan,	

	<i>2017/Number of Schools, Pupils, Teachers, and School-Teacher Ratio of Primary Schools by Subdistrict in Aceh Selatan Regency, 2017</i>	107
4.1.5	Jumlah Sekolah, Murid, Guru, dan Rasio Murid-Guru Madrasah Ibtidaiyah (MI) Menurut Kecamatan di Kabupaten Aceh Selatan, 2017/ <i>Number of Schools, Pupils, Teachers, and School-Teacher Ratio of Madrasah Ibtidaiyah (MI) by Subdistrict in Aceh Selatan Regency, 2017</i>	108
4.1.6	Jumlah Sekolah, Murid, Guru, dan Rasio Murid-Guru Sekolah Menengah Pertama (SMP) Menurut Kecamatan di Kabupaten Aceh Selatan, 2017/ <i>Number of Schools, Pupils, Teachers, and School-Teacher Ratio of Junior High Schools by Subdistrict in Aceh Selatan Regency, 2017</i>	109
4.1.7	Jumlah Sekolah, Murid, Guru, dan Rasio Murid-Guru Madrasah Tsanawiyah (MTs) Menurut Kecamatan di Kabupaten Aceh Selatan, 2017/ <i>Number of Schools, Pupils, Teachers, and School-Teacher Ratio of Madrasah Tsanawiyah (MTs) by Subdistrict in Aceh Selatan Regency, 2017</i>	110
4.1.8	Jumlah Sekolah, Murid, Guru, dan Rasio Murid-Guru Sekolah Menengah Atas (SMA) Menurut Kecamatan di Kabupaten Aceh Selatan, 2017/ <i>Number of Schools, Pupils, Teachers, and School-Teacher Ratio of Senior High Schools by Subdistrict in Aceh Selatan Regency, 2017</i>	111
4.1.9	Jumlah Sekolah, Murid, Guru, dan Rasio Murid-Guru Sekolah Menengah Kejuruan (SMK) Menurut Kecamatan di Kabupaten Aceh Selatan, 2017/ <i>Number of Schools, Pupils, Teachers, and School-Teacher Ratio of Vocational High Schools by Subdistrict in Aceh Selatan Regency, 2017</i>	112
4.1.10	Jumlah Sekolah, Murid, Guru, dan Rasio Murid-Guru Madrasah Aliyah (MA) Menurut Kecamatan di Kabupaten Aceh Selatan, 2017/ <i>Number of Schools, Pupils, Teachers, and School-Teacher Ratio of Madrasah Aliyah (MA) by Subdistrict in Aceh Selatan Regency, 2017</i>	113

4.1.11	Jumlah Sekolah Madrasah Negeri/Swasta dalam Lingkungan Kementerian Agama Menurut Kecamatan di Kabupaten Aceh Selatan, 2017/ <i>Number of Public/Private Islamic Schools under Ministry of Religious Affairs by Subdistrict in Aceh Selatan Regency, 2017</i>	114
4.1.12	Jumlah Murid Sekolah Madrasah Negeri/Swasta dalam Lingkungan Kementerian Agama Menurut Kecamatan di Kabupaten Aceh Selatan, 2017/ <i>Number of Students at Public/Private Islamic Schools under Ministry of Religious Affairs by Subdistrict in Aceh Selatan Regency, 2017</i>	115
4.1.13	Jumlah Guru Tetap Madrasah Negeri/Swasta dalam Lingkungan Kementerian Agama Menurut Kecamatan di Kabupaten Aceh Selatan, 2017/ <i>Number of Regular Teachers at Public/Private Islamic Schools under Ministry of Religious Affairs by Subdistrict in Aceh Selatan Regency, 2017</i>	116
4.1.14	Jumlah Guru Tidak Tetap Madrasah Negeri/Swasta dalam Lingkungan Kementerian Agama Menurut Kecamatan di Kabupaten Aceh Selatan, 2017/ <i>Number of Temporary Teachers at Public/Private Islamic Schools under Ministry of Religious Affairs by Subdistrict in Aceh Selatan Regency, 2017</i>	117
4.1.15	Jumlah Mahasiswa Perguruan Tinggi Menurut Tingkat dan Jenis Kelamin di Kabupaten Aceh Selatan, 2017/ <i>Number of College's Students by Level and Sex in Aceh Selatan Regency, 2017</i>	118
4.1.16	Jumlah Mahasiswa Politeknik Aceh Selatan Menurut Jenis Kelamin dan Jurusan Kuliah Kabupaten Aceh Selatan, 2017/ <i>Number of College Students by Sex and Departments at Polytechnic of Aceh Selatan Regency, 2017</i>	119
4.1.17	Jumlah Mahasiswa Universitas Terbuka Aceh Selatan Menurut Jenis Kelamin dan Jurusan Kuliah Kabupaten Aceh Selatan, 2017/ <i>Number of College Students by Sex and Departments at Aceh Selatan Open University, 2017</i>	120
4.1.18	Jumlah Mahasiswa Sekolah Tinggi Agama Islam Tapaktuan Menurut Jenis Kelamin dan Jurusan Kuliah Kabupaten Aceh Selatan, 2017/ <i>Number of College Students by Sex and</i>	

Departments at Tapaktuan Islamic Academy in Aceh Selatan Regency, 2017 121

4.2 KESEHATAN/HEALTH

- 4.2.1 Jumlah Fasilitas Kesehatan Menurut Kecamatan di Kabupaten Aceh Selatan, 2017/*Number of Health Facilities by Subdistrict in Aceh Selatan Regency, 2017* 122
- 4.2.2 Jumlah Tenaga Kesehatan Menurut Kecamatan di Kabupaten Aceh Selatan, 2017/*Number of Health Personnel by Subdistrict in Aceh Selatan Regency, 2017* 123
- 4.2.3 Jumlah Dokter Spesialis, Dokter Umum, dan Dokter Gigi Menurut Kecamatan di Kabupaten Aceh Selatan, 2017/*Number of Specialist Doctor, Generalist Doctor, and Dentist by Subdistrict in Aceh Selatan Regency, 2017* 124
- 4.2.4 Jumlah Tenaga Kesehatan Menurut Jenis Keterampilan/Keahlian dan Status Pegawai di BLUD RSUD dr. H. Yuliddin Away, 2017/*Number of Health Workers by Type of Expertise/Skills in dr. H. Yuliddin Away Hospital, 2017* 125
- 4.2.5 Jumlah Kasus 10 Penyakit Terbanyak di Kabupaten Aceh Selatan, 2017/*Number of Cases of the 10 Most Diseases in Aceh Selatan Regency, 2017* 128
- 4.2.6 Jumlah Bayi Lahir, Bayi Berat Badan Lahir Rendah (BBLR), BBLR Dirujuk, dan Bergizi Buruk di Kabupaten Aceh Selatan, 2017/*Number of Births, Babies with Low Birth Weights (LBW), Treated LBW, and Malnutrition Cases in Aceh Selatan Regency, 2017* 129
- 4.2.7 Jumlah Sarana Posyandu dan Jumlah Kunjungan Bayi dengan Kartu Menuju Sehat (KMS) di Kabupaten Aceh Selatan, 2017/*Total Posyandu Facilities and Baby Visit by Baby Health Card in Aceh Selatan Regency, 2017* 130
- 4.2.8 Jumlah Persalinan, Bayi Lahir Hidup dan Lahir Mati di Kabupaten Aceh Selatan, 2017/*Childbirths, Live Birth and Stillbirth in Aceh Selatan Regency, 2017* 131

4.2.9	Jumlah Kematian Bayi Umur 0-1 Tahun Menurut Kecamatan di Kabupaten Aceh Selatan, 2017/ <i>Number of Infant Mortality by Subdistrict in Aceh Selatan Regency, 2017</i>	132
4.2.10	Jumlah Kematian Ibu Menurut Kecamatan di Kabupaten Aceh Selatan, 2017/ <i>Number of Maternal Mortality by Subdistrict in Aceh Selatan Regency, 2017</i>	133
4.2.11	Jumlah Kasus HIV/AIDS, IMS, DBD, Diare, TB, dan Malaria Menurut Kecamatan di Kabupaten Aceh Selatan, 2017/ <i>Number of Cases of HIV/AIDS, Sexually Transmitted Infection, Dengue Fever, Diarrhea, Tuberculosis (TB), and Malaria by Subdistrict in Aceh Selatan Regency, 2017</i>	134
4.2.12	Jumlah Pasien yang Berobat Menurut Jenis Kartu Kesehatan di BLUD RSUD dr. H. Yuliddin Away, 2017/ <i>Number of Patients who seeking Treatment by Type of Health Card in dr. H. Yuliddin Away Hospital, 2017</i>	135
4.2.13	Jumlah Pasien yang Berobat di BLUD RSUD dr. H. Yuliddin Away, 2017/ <i>Number of Patients who seeking Treatment in dr. H. Yuliddin Away Hospital, 2017</i>	136
4.2.14	Aktivitas Hari Buka Poliklinik-Poliklinik pada RSUD dr. H. Yuliddin Away, 2017/ <i>Activity of Polyclinics at dr. H. Yuliddin Away Hospital, 2017</i>	137
4.2.15	Jumlah Klinik Keluarga Berencana (KKB) dan Pos Pelayanan Keluarga Berencana Desa (PPKBD) Menurut Kecamatan di Kabupaten Aceh Selatan, 2017/ <i>Number of Family Planning Clinics and Village Family Planning Service Units by Subdistrict in Aceh Selatan Regency, 2017</i>	138
4.2.16	Jumlah Pasangan Usia Subur dan Peserta KB Aktif Menurut Kecamatan di Kabupaten Aceh Selatan, 2017/ <i>Number of Eligible Couples and Family Planning Participants by Subdistrict in Aceh Selatan Regency, 2017</i>	139
4.2.17	Jumlah Bayi yang telah Diimunisasi Menurut Jenis Imunisasi di Kabupaten Aceh Selatan, 2017/ <i>Number of Babies Who Had Immunization by Type of Immunization in Aceh Selatan Regency, 2017</i>	141

4.3 AGAMA/RELIGION

- 4.3.1 Jumlah Penduduk Menurut Kecamatan dan Agama yang Dianut di Kabupaten Aceh Selatan, 2017/*Population by Regency/City and Religion in Aceh Selatan Regency, 2017*..... 142
- 4.3.2 Jumlah Tempat Peribadatan Menurut Kecamatan di Kabupaten Aceh Selatan, 2017/*Number of Worship Facilities by Subdistrict in Aceh Selatan Regency, 2017* 143
- 4.3.3 Jumlah Jamaah Haji Menurut Kecamatan dan Jenis Kelamin di Kabupaten Aceh Selatan, 2017/*Number of Pilgrims by Subdistrict and Sex in Aceh Selatan Regency, 2017* 144
- 4.3.4 Jumlah Pencatatan Pernikahan Menurut Kecamatan di Kabupaten Aceh Selatan, 2017/*Number of Marriage by Subdistrict in Aceh Selatan Regency, 2017* 145
- 4.3.5 Jumlah Pencatatan Talak dan Cerai di Kabupaten Aceh Selatan, 2017/*Number of Talak and Divorced in Aceh Selatan Regency, 2017*..... 146

4.4 KRIMINALITAS/CRIME

- 4.4.1 Jumlah Tindak Pidana Menurut Kepolisian Sektor di Kabupaten Aceh Selatan, 2015–2017/*Number of Reported Criminal Cases by Subdistrict Police Office in Aceh Selatan Regency, 2015–2017*..... 147
- 4.4.2 Persentase Penyelesaian Tindak Pidana Menurut Kepolisian Sektor di Kabupaten Aceh Selatan, 2015–2017/*Percentage of Crime Clearance Rate by Subdistrict Police Office in Aceh Selatan Regency, 2015–2017* 148
- 4.4.3 Jumlah Tahanan Polres Aceh Selatan, 2017/*Total Captivities in Police Department of Aceh Selatan Regency, 2017*..... 149
- 4.4.4 Jumlah Tindakan Kriminalitas di Kabupaten Aceh Selatan, 2017/*Total Crimes in Aceh Selatan Regency, 2017* 150
- 4.4.5 Jumlah Korban Kecelakaan Lalu Lintas per Bulan di Kabupaten Aceh Selatan, 2017/*Number of Traffic Accident Victims per Month in Aceh Selatan Regency, 2017*..... 152
- 4.4.6 Jumlah Pelanggaran Syariat Islam tentang Akidah, Ibadah, dan Syiar Islam di Kabupaten Aceh Selatan, 2017/*Number of Islamic*

	<i>Sharia Violations of Aqidah, Worship, and Syiar Islam in Aceh Selatan Regency, 2017</i>	153
4.4.7	Jumlah Pelanggaran Syariat Islam tentang Khalwat dan Mesum di Kabupaten Aceh Selatan, 2017/ <i>Number of Islamic Sharia Violations of Adultery in Aceh Selatan Regency, 2017</i>	154
4.4.8	Jumlah Perkara Perdata yang Masuk, Diselesaikan, Banding, Kasasi, dan Sisa Bulan yang Lalu di Pengadilan Negeri Tapaktuan, 2017/ <i>Number of Civil Cases Reported, Settled, Appeal, Cassation, and Remainder in Tapaktuan State Court, 2017</i>	155
4.4.9	Jumlah Perkara Pidana yang Masuk, Diselesaikan, Banding, Kasasi, dan Sisa Bulan yang Lalu di Pengadilan Negeri Tapaktuan, 2017/ <i>Number of Criminal Cases Reported, Settled, Appeal, Cassation, and Remainder in Tapaktuan State Court, 2017</i>	156
4.5	KEMISKINAN/POVERTY	
4.5.1	Garis Kemiskinan dan Penduduk Miskin di Kabupaten Aceh Selatan, 2013–2017/ <i>Poverty Line and Number of Poor People in Aceh Selatan Regency, 2013–2017</i>	157
4.6	SOSIAL LAINNYA/OTHER SOCIAL ISSUES	
4.6.1	Penerimaan Permohonan Hak Tanah dalam Kabupaten Aceh Selatan, 2017/ <i>Amount of Land Rights Application in Aceh Selatan Regency, 2017</i>	158
4.6.2	Jumlah Sertifikat Tanah yang Diterima dan Sertifikat Pengganti di Kabupaten Aceh Selatan, 2017/ <i>Number of Land Certificate Received and Substitute in Aceh Selatan Regency, 2017</i>	159
4.6.3	Situs/Bangunan Cagar Budaya Peninggalan Sejarah Kabupaten Aceh Selatan, 2017/ <i>Sites/Cultural Heritage Buildings of Aceh Selatan Regency, 2017</i>	161
4.6.4	Daftar Sanggar Seni di Kabupaten Aceh Selatan, 2017/ <i>List of Art Studio in Aceh Selatan Regency, 2017</i>	165
4.6.5	Daftar Lembaga Organisasi Kepemudaan yang Terdaftar pada Kantor Kesbang Pol dan Linmas Kabupaten Aceh Selatan, 2017/ <i>List of Registered Youth Organization at Kesbang Pol and Linmas Office of Aceh Selatan Regency, 2017</i>	171

4.6.6	Rekapitulasi Panti Sosial Anak dan Lansia di Kabupaten Aceh Selatan, 2017/ <i>Recapitulation of Orphanage and Nursing Home in Aceh Selatan Regency, 2017</i>	172
4.6.7	Jumlah Penyandang Cacat Menurut Kecamatan di Kabupaten Aceh Selatan, 2017/ <i>Number of Disabled People by Subdistrict in Aceh Selatan Regency, 2017</i>	173
4.6.8	Jumlah Pengunjung pada Kantor Perpustakaan, Arsip dan Dokumentasi Menurut Bulan di Kabupaten Aceh Selatan, 2017/ <i>Number of Visitor in Regional Library Office by Months in Aceh Selatan Regency, 2017</i>	174
4.6.9	Keadaan Perpustakaan Umum di Kabupaten Aceh Selatan, 2017/ <i>Profile of Regional Library in Aceh Selatan Regency, 2017</i>	175
4.6.10	Jumlah Pustaka Desa Menurut Kecamatan di Kabupaten Aceh Selatan, 2017/ <i>Number of Local Library by Subdistrict in Aceh Selatan Regency, 2017</i>	176
4.6.11	Banyaknya Bakti TNI/Opster Kodim 0107 Menurut Kecamatan di Kabupaten Aceh Selatan, 2017/ <i>Number of Bhakti TNI/Opster Kodim 0107 by Subdistrict in Aceh Selatan Regency, 2017</i>	177
4.6.12	Banyaknya Kejadian Bencana Alam Menurut Jenis dan Kecamatan di Kabupaten Aceh Selatan, 2017/ <i>Total of Disasters by Type and Subdistrict in Aceh Selatan Regency, 2017</i>	179
4.6.13	Indeks Pembangunan Manusia dan Komponennya Kabupaten Aceh Selatan, 2014-2017/ <i>Human Development Index and Components of Aceh Selatan Regency, 2014-2017</i>	180

5 PERTANIAN/AGRICULTURE

5.1 TANAMAN PANGAN/FOOD CROPS

5.1.1	Luas Lahan Sawah Menurut Kecamatan dan Jenis Pengairan di Kabupaten Aceh Selatan (hektar), 2017/ <i>Area of Wetland by Subdistrict and Type of Irrigation in Aceh Selatan Regency (hectare), 2017</i>	194
5.1.2	Luas Panen Padi Sawah dan Padi Ladang Menurut Kecamatan di Kabupaten Aceh Selatan (hektar), 2017/ <i>Harvested Area of</i>	

	<i>Wetland and Dryland Paddy by Subdistrict in Aceh Selatan Regency (hectare), 2017</i>	195
5.1.3	Luas Panen, Produktivitas, dan Produksi Padi Sawah Menurut Kecamatan di Kabupaten Aceh Selatan, 2017/ <i>Harvested Area, Productivity, and Production of Wetland Paddy by Subdistrict in Aceh Selatan Regency, 2017</i>	196
5.1.4	Luas Panen Jagung, Kedelai, Kacang Tanah, Kacang Hijau, Ubi Kayu, Ubi Jalar Menurut Kecamatan di Kabupaten Aceh Selatan (hektar), 2017/ <i>Harvested Area of Maize, Soybean, Peanut, Mungbean, Cassava, and Sweet Potato by Subdistrict in Aceh Selatan Regency (hectare), 2017</i>	197
5.1.5	Luas Tanam Jagung Menurut Kecamatan dan Benih di Kabupaten Aceh Selatan (hektar), 2017/ <i>Planted Area of Maize by Subdistrict and Seed in Aceh Selatan Regency (hectare), 2017</i>	198
5.1.6	Luas Panen Jagung Menurut Kecamatan dan Benih di Kabupaten Aceh Selatan, 2017/ <i>Harvested Area of Maize by Subdistrict and Seed in Aceh Selatan Regency, 2017</i>	199
5.1.7	Luas Panen, Produktivitas, dan Produksi Jagung Menurut Kecamatan di Kabupaten Aceh Selatan, 2017/ <i>Harvested Area, Productivity, and Production of Maize by Subdistrict in Aceh Selatan Regency, 2017</i>	200
5.1.8	Luas Panen, Produktivitas, dan Produksi Kedelai Menurut Kecamatan di Kabupaten Aceh Selatan, 2017/ <i>Harvested Area, Productivity, and Production of Soybean by Subdistrict in Aceh Selatan Regency, 2017</i>	201
5.1.9	Luas Panen, Produktivitas, dan Produksi Kacang Tanah Menurut Kecamatan di Kabupaten Aceh Selatan, 2017/ <i>Harvested Area, Productivity, and Production of Peanut by Subdistrict in Aceh Selatan Regency, 2017</i>	202
5.1.10	Luas Panen, Produktivitas, dan Produksi Kacang Hijau Menurut Kecamatan di Kabupaten Aceh Selatan, 2017/ <i>Harvested Area, Productivity, and Production of Mungbean by Subdistrict in Aceh Selatan Regency, 2017</i>	203

5.1.11	Luas Panen, Produktivitas, dan Produksi Ubi Kayu Menurut Kecamatan di Kabupaten Aceh Selatan, 2017/ <i>Harvested Area, Productivity, and Production of Cassava by Subdistrict in Aceh Selatan Regency, 2017</i>	204
5.1.12	Luas Panen, Produktivitas, dan Produksi Ubi Jalar Menurut Kecamatan di Kabupaten Aceh Selatan, 2017/ <i>Harvested Area, Productivity, and Production of Sweet Potato by Subdistrict in Aceh Selatan Regency, 2017</i>	205
5.2	HORTIKULTURA/HORTICULTURE	
5.2.1	Produksi Tanaman Sayuran Menurut Kecamatan dan Jenis Sayuran di Kabupaten Aceh Selatan (kuintal), 2017/ <i>Production of Vegetables by Subdistrict and Kind of Plant in Aceh Selatan Regency (quintal), 2017</i>	206
5.2.2	Produksi Buah-buahan Menurut Kecamatan dan Jenis Buah di Kabupaten Aceh Selatan (kuintal), 2017/ <i>Production of Fruits by Subdistrict and Kind of Fruit in Aceh Selatan Regency (quintal), 2017</i>	207
5.3	PERKEBUNAN/ESTATE CROPS	
5.3.1	Luas Tanaman Perkebunan Menurut Kecamatan dan Jenis Tanaman di Kabupaten Aceh Selatan (hektar), 2017/ <i>Planted Area of Estate Crops by Subdistrict and Kind of Crop in Aceh Selatan Regency (hectare), 2017</i>	208
5.3.2	Produksi Tanaman Perkebunan Menurut Kecamatan dan Jenis Tanaman di Kabupaten Aceh Selatan (ton), 2017/ <i>Production of Estate Crops by Subdistrict and Kind of Crop in Aceh Selatan Regency (ton), 2017</i>	209
5.3.3	Luas Areal dan Produksi Tanaman Perkebunan Rakyat Menurut Jenis Tanaman di Kabupaten Aceh Selatan, 2017/ <i>Folk Plantation Crop Area and Production by Type of Crop in Aceh Selatan Regency, 2017</i>	210
5.3.4	Luas Areal dan Produksi Karet Tanaman Perkebunan Rakyat dengan Pola Pengembangan Swadaya Murni di Kabupaten Aceh Selatan, 2017/ <i>Rubber Trees Area and Production by Swadaya Murni Cultivation System in Aceh Selatan Regency, 2017</i>	211

5.3.5	Luas Areal dan Produksi Kelapa Tanaman Perkebunan Rakyat dengan Pola Pengembangan Swadaya Murni di Kabupaten Aceh Selatan, 2017/ <i>Coconut Planted Area and Production by Swadaya Murni Cultivation System in Aceh Selatan Regency, 2017</i>	212
5.3.6	Luas Areal dan Produksi Kelapa Sawit Tanaman Perkebunan Rakyat dengan Pola Pengembangan Swadaya Murni di Kabupaten Aceh Selatan, 2017/ <i>Oil Palm Planted Area and Production by Swadaya Murni Cultivation System in Aceh Selatan Regency, 2017</i>	213
5.3.7	Luas Areal dan Produksi Kopi Tanaman Perkebunan Rakyat dengan Pola Pengembangan Swadaya Murni di Kabupaten Aceh Selatan, 2017/ <i>Coffee Planted Area and Production by Swadaya Murni Cultivation System in Aceh Selatan Regency, 2017</i>	214
5.3.8	Luas Areal dan Produksi Cengkeh Tanaman Perkebunan Rakyat dengan Pola Pengembangan Swadaya Murni di Kabupaten Aceh Selatan, 2017/ <i>Clove Planted Area and Production by Swadaya Murni Cultivation System in Aceh Selatan Regency, 2017</i>	215
5.3.9	Luas Areal dan Produksi Pala Tanaman Perkebunan Rakyat dengan Pola Pengembangan Swadaya Murni di Kabupaten Aceh Selatan, 2017/ <i>Nutmeg Planted Area and Production by Swadaya Murni Cultivation System in Aceh Selatan Regency, 2017</i>	216
5.3.10	Luas Areal dan Produksi Kakao Tanaman Perkebunan Rakyat dengan Pola Pengembangan Swadaya Murni di Kabupaten Aceh Selatan, 2017/ <i>Cacao Planted Area and Production by Swadaya Murni Cultivation System in Aceh Selatan Regency, 2017</i>	217
5.3.11	Luas Areal dan Produksi Kakao Tanaman Perkebunan Rakyat dengan Pola Pengembangan Swadaya Berbantuan di Kabupaten Aceh Selatan, 2017/ <i>Cacao Planted Area and Production by Swadaya Berbantuan Cultivation System in Aceh Selatan Regency, 2017</i>	218
5.3.12	Luas Areal dan Produksi Pinang Tanaman Perkebunan Rakyat dengan Pola Pengembangan Swadaya Murni di Kabupaten Aceh Selatan, 2017/ <i>Areca Nut Planted Area and Production by Swadaya Murni Cultivation System in Aceh Selatan Regency, 2017</i>	219

- 5.3.13 Luas Areal dan Produksi Kapuk/Randu Tanaman Perkebunan Rakyat dengan Pola Pengembangan Swadaya Murni di Kabupaten Aceh Selatan, 2017/*Cotton Woods Planted Area and Production by Swadaya Murni Cultivation System in Aceh Selatan Regency, 2017*. 220
- 5.3.14 Luas Areal dan Produksi Kemiri Tanaman Perkebunan Rakyat dengan Pola Pengembangan Swadaya Murni di Kabupaten Aceh Selatan, 2017/*Candle Nut Planted Area and Production by Swadaya Murni Cultivation System in Aceh Selatan Regency, 2017*. 221
- 5.3.15 Luas Areal dan Produksi Sagu Tanaman Perkebunan Rakyat dengan Pola Pengembangan Swadaya Murni di Kabupaten Aceh Selatan, 2017/*Sago Planted Area and Production by Swadaya Murni Cultivation System in Aceh Selatan Regency, 2017*.....222
- 5.3.16 Luas Areal dan Produksi Cassiavera Tanaman Perkebunan Rakyat dengan Pola Pengembangan Swadaya Murni di Kabupaten Aceh Selatan, 2017/*Cassiavera Planted Area and Production by Swadaya Murni Cultivation System in Aceh Selatan Regency, 2017* 223
- 5.3.17 Luas Areal dan Produksi Nilam Tanaman Perkebunan Rakyat dengan Pola Pengembangan Swadaya Murni di Kabupaten Aceh Selatan, 2017/*Patchouli Planted Area and Production by Swadaya Murni Cultivation System in Aceh Selatan Regency, 2017* 224
- 5.3.18 Luas Areal dan Produksi Tebu Tanaman Perkebunan Rakyat dengan Pola Pengembangan Swadaya Murni di Kabupaten Aceh Selatan, 2017/*Sugar Cane Planted Area and Production by Swadaya Murni Cultivation System in Aceh Selatan Regency, 2017*. 225

5.4 PETERNAKAN/LIVESTOCK

- 5.4.1 Populasi Ternak Menurut Kecamatan dan Jenis Ternak di Kabupaten Aceh Selatan, 2017/*Livestock Population by Subdistrict and Kind of Livestock in Aceh Selatan Regency, 2017* 226
- 5.4.2 Populasi Unggas Menurut Kecamatan dan Jenis Unggas di Kabupaten Aceh Selatan, 2017/*Poultry Population by Subdistrict and Kind of Poultry in Aceh Selatan Regency, 2017* 227

5.4.3	Jumlah Ternak yang Dipotong Menurut Kecamatan dan Jenis Ternak di Kabupaten Aceh Selatan, 2017/ <i>Livestock Slaughtered by Subdistrict and Kind of Livestock in Aceh Selatan Regency, 2017</i>	228
5.4.4	Jumlah Unggas yang Dipotong Menurut Kecamatan dan Jenis Unggas di Kabupaten Aceh Selatan, 2017/ <i>Poultry Slaughtered by Subdistrict and Kind of Poultry in Aceh Selatan Regency, 2017</i>	229
5.4.5	Produksi Daging Ternak Menurut Kecamatan dan Jenis Ternak di Kabupaten Aceh Selatan (kilogram), 2017/ <i>Livestock Meat Production by Subdistrict and Kind of Livestock in Aceh Selatan Regency (kilogram), 2017</i>	230
5.4.6	Produksi Daging Unggas Menurut Kecamatan dan Jenis Unggas di Kabupaten Aceh Selatan (kilogram), 2017/ <i>Poultry Production by Subdistrict and Kind of Poultry in Aceh Selatan Regency (kilogram), 2017</i>	231
5.4.7	Produksi Kulit Menurut Kecamatan dan Jenis Ternak di Kabupaten Aceh Selatan, 2017/ <i>Hide Production by Subdistrict and Kind of Livestock in Aceh Selatan Regency, 2017</i>	232
5.4.8	Produksi Telur Menurut Kecamatan dan Jenis Unggas di Kabupaten Aceh Selatan, 2017/ <i>Egg Production by Subdistrict and Kind of Poultry in Aceh Selatan Regency, 2017</i>	233
5.4.9	Perdagangan Ternak Menurut Jenis Ternak di Kabupaten Aceh Selatan (ekor), 2017/ <i>Livestock Trade by Kind of Livestock in Aceh Selatan Regency, 2017</i>	234
5.4.10	Dinamika Populasi Ternak Menurut Jenis Ternak di Kabupaten Aceh Selatan, 2017/ <i>Livestock Population Dynamics by Kind of Livestock in Aceh Selatan Regency, 2017</i>	235
5.4.11	Luas Padang Penggembalaan dan Kebun Rumput Menurut Kecamatan di Kabupaten Aceh Selatan (hektar), 2015/ <i>Meadow and Lawn Area by Subdistrict in Aceh Selatan Regency (hectare), 2015</i>	237
5.5	PERIKANAN/FISHERY	
5.5.1	Produksi Perikanan Tangkap Menurut Kecamatan dan Subsektor di Kabupaten Aceh Selatan (ton), 2014 dan 2017/ <i>Production of Fish</i>	

	<i>Capture by Subdistrict and Subsector in Aceh Selatan Regency (ton), 2014 and 2017</i>	238
5.5.2	Jumlah Rumah Tangga Perikanan Budidaya Menurut Kecamatan dan Jenis Budidaya di Kabupaten Aceh Selatan, 2017/ <i>Number of Aquaculture Households by Subdistrict and Type of Aquaculture in Aceh Selatan Regency, 2017</i>	239
5.5.3	Produksi Perikanan Budidaya Menurut Kecamatan dan Subsektor di Kabupaten Aceh Selatan (ton), 2017/ <i>Production of Aquaculture by Subdistrict and Subsector in Aceh Selatan Regency (ton), 2017</i> ...	240
5.5.4	Luas Areal Budidaya Perikanan Darat Menurut Kecamatan di Kabupaten Aceh Selatan (hektar), 2017/ <i>Aquaculture Acreage of Inland Fisheries by Subdistrict in Aceh Selatan Regency (hectare), 2017</i>	241
5.5.5	Jumlah Perahu/Kapal Menurut Kecamatan dan Jenis Kapal di Kabupaten Aceh Selatan, 2017/ <i>Number of Fishing Boats by Subdistrict and Type of Boat in Aceh Selatan Regency, 2017</i>	242
5.5.6	Jumlah Nelayan dan Kepemilikan Kapal Menurut Kecamatan di Kabupaten Aceh Selatan, 2017/ <i>Total Fishermen and Boat Ownership by Subdistrict in Aceh Selatan Regency, 2017</i>	243
5.5.7	Jumlah Nelayan Tetap dan Sambilan Menurut Kecamatan di Kabupaten Aceh Selatan, 2017/ <i>Total Permanent and Part Time Fishermen by Subdistrict in Aceh Selatan Regency, 2017</i>	244
5.5.8	Alat Penangkapan Ikan Menurut Kecamatan di Kabupaten Aceh Selatan, 2017/ <i>Fishing Gear by Subdistrict in Aceh Selatan Regency, 2017</i>	245
5.6	KEHUTANAN/FORESTRY	
5.6.1	Luas Kawasan Hutan dan Perairan Menurut Kecamatan di Kabupaten Aceh Selatan (hektar), 2017/ <i>Forest and Inland Water Area by Subdistrict in Aceh Selatan Regency (hectare), 2017</i>	247
5.6.2	Produksi Kayu Hutan Menurut Jenis Produksi di Kabupaten Aceh Selatan (m3), 2013–2017/ <i>Timber Production by Type of Product in Aceh Selatan Regency (m3), 2013–2017</i>	248

5.6.3	Perkiraan Jenis Tumbuhan dan Satwa di Taman Nasional Gunung Leuser, 2017/ <i>Estimates of Flora and Fauna in Gunung Leuser National Park, 2017</i>	249
5.7	PERTANIAN LAINNYA/OTHER AGRICULTURAL ISSUES	
5.7.1	Jumlah Desa dan Kelompok Tani Menurut Kecamatan di Kabupaten Aceh Selatan, 2017/ <i>Number of Villages and Farmer Groups by Subdistrict in Aceh Selatan Regency, 2017</i>	250
5.7.2	Jumlah Tenaga Penyuluh Pertanian Menurut Kecamatan di Kabupaten Aceh Selatan, 2017/ <i>Number of Agricultural Instructors by Subdistrict in Aceh Selatan Regency, 2017</i>	251
5.7.3	Jumlah Kelas Kelompok Tani Menurut Kecamatan di Kabupaten Aceh Selatan, 2017/ <i>Number of Farmer Group Classes by Subdistrict in Aceh Selatan Regency, 2017</i>	252
5.7.4	Jumlah Tenaga Harian Lepas Penyuluh Pertanian Menurut Kecamatan di Kabupaten Aceh Selatan, 2017/ <i>Number of Freelance Agricultural Instructors by Subdistrict in Aceh Selatan Regency, 2017</i>	253
5.7.5	Jumlah Bangunan Cadangan Pangan Pemerintah dan Lumbung Pangan Masyarakat di Kabupaten Aceh Selatan, 2017 Number of Government food reserves buildings and community food barns in Aceh Selatan Regency, 2017.....	254
6	INDUSTRI, PERTAMBANGAN, DAN ENERGI/INDUSTRY, MINING, AND ENERGY	
6.1	INDUSTRI/INDUSTRY	
6.1.1	Jumlah Perusahaan dan Tenaga Kerja Menurut Jenis Industri di Kabupaten Aceh Selatan, 2017/ <i>Number of Establishments and Employees by Type of Industry in Aceh Selatan Regency, 2017</i>	261
6.1.2	Nilai Investasi, Nilai Produksi, dan Kapasitas Produksi Menurut Jenis Industri di Kabupaten Aceh Selatan, 2017/ <i>Investment Value, Production Value, and Production Capacity by Type of Industry in Aceh Selatan Regency, 2017</i>	263
6.2	PERTAMBANGAN/MINING	

6.2.1	Data Izin Usaha Pertambangan (IUP) Eksplorasi di Kabupaten Aceh Selatan, 2015/ <i>Exploration Mining Permits (IUP) Data in Aceh Selatan Regency, 2015</i>	265
-------	---	-----

6.3 ENERGI/ENERGY

6.3.1	Daya Terpasang, Produksi, dan Distribusi Listrik PT. PLN (Persero) pada Cabang/Ranting PLN di Kabupaten Aceh Selatan, 2013–2017/ <i>Installed Capacity, Production, and Distribution of Electricity of State Electricity Company at Branch Level in Aceh Selatan Regency, 2013–2017</i>	267
6.3.2	Jumlah Pelanggan Listrik Menurut Rayon di Kabupaten Aceh Selatan, 2011–2017/ <i>Number of Registered Electricity Costumers by Branch in Aceh Selatan Regency, 2011–2017</i>	268
6.3.3	Jumlah Pelanggan Listrik Menurut Ranting dan Peruntukan di Kabupaten Aceh Selatan, 2017/ <i>Number of Registered Electricity Costumers by Branch and Use in Aceh Selatan Regency, 2017</i>	269
6.3.4	Daftar Mesin Pembangkit Listrik PT. PLN (Persero) Ranting Tapaktuan di Kabupaten Aceh Selatan, 2017/ <i>Engine Power Plant of State Electricity Company Tapaktuan Branch in Aceh Selatan Regency, 2017</i>	270
6.3.5	Jumlah Pelanggan dan Air yang Disalurkan Menurut Pelanggan di Kabupaten Aceh Selatan, 2017/ <i>Number of Customer and Distributed Clean Water by Type of Customers in Aceh Selatan Regency, 2017</i>	271
6.3.6	Jumlah Karyawan Perusahaan Air Minum Daerah (PDAM) Tirta Naga Tapaktuan di Kabupaten Aceh Selatan, 2017/ <i>Number of Regional Water Supply Company's Employees in Aceh Selatan Regency, 2017</i>	272
6.3.7	Jumlah Air Minum yang Disalurkan Menurut Bulan di Kabupaten Aceh Selatan, 2017/ <i>Amount of Distributed Water by Month in Aceh Selatan Regency, 2017</i>	273

7 PERDAGANGAN/TRADE

7.1	Jumlah Sarana Perdagangan Menurut Jenisnya di Kabupaten Aceh Selatan, 2013–2017/ <i>Number of Trading Facilities by Type of Facility in Aceh Selatan Regency, 2013–2017</i>	278
-----	---	-----

- 7.2 Jumlah Koperasi Menurut Jenis Koperasi dan Kecamatan di Kabupaten Aceh Selatan, 2017/*Number of Cooperatives by Type of Cooperative and Subdistrict in Aceh Selatan Regency, 2017*.....279
- 7.3 Jumlah Surat Izin Usaha Perdagangan (SIUP) Menurut Golongan Usaha dan Kecamatan di Kabupaten Aceh Selatan, 2017/*Number of Trading License (SIUP) by Establishment Category and Subdistrict in Aceh Selatan Regency, 2017*280
- 7.4 Perkembangan Harga Komoditi Ekspor Non Migas Menurut Jenis Komoditi di Kabupaten Aceh Selatan, 2017/*Non Oil Exports Commodity Price Developments by Type of Commodity in Aceh Selatan Regency, 2017*.....281

8 HOTEL DAN PARIWISATA/HOTEL AND TOURISM

8.1 HOTEL

- 8.1.1 Jumlah Hotel dan Akomodasi Lainnya Menurut Klasifikasi di Kabupaten Aceh Selatan, 2013–2017/*Number of Hotel and Other Accomodations by Classification in Aceh Selatan Regency, 2013–2017*288
- 8.1.2 Rata-rata Lama Menginap Tamu Asing dan Tamu Domestik Menurut Bulan di Kabupaten Aceh Selatan (hari), 2017/*Average Length of Stay of Foreign and Domestic Visitors by Month in Aceh Selatan Regency (day), 2017*.....289
- 8.1.3 Jumlah Penghunian Kamar Hotel dan Akomodasi Lainnya Menurut Jenis Hotel dan Bulan di Kabupaten Aceh Selatan, 2017/ *Number of Occupancy Rooms for Hotels and Other Accommodation by Type of Hotels and Months in South Aceh Regency, 2017*..... 290

8.2 PARIWISATA/TOURISM

- 8.2.1 Nama-Nama Tempat Wisata dan Jaraknya dari Ibu Kota Kecamatan dan dari Ibu Kota Kabupaten Aceh Selatan, 2017/*Tourist Attraction and the Distance from Capital of Subdistrict and Capital of Regency, 2017*291

9 TRANSPORTASI DAN KOMUNIKASI/TRANSPORTATION AND COMMUNICATION

9.1 TRANSPORTASI/TRANSPORTATION

- 9.1.1 Panjang Jalan Menurut Kecamatan dan Pemerintahan yang Berwenang Mengelolanya di Kabupaten Aceh Selatan (km), 2017/*Length of Roads by Subdistrict and Level of Government Authority in Aceh Selatan Regency (km), 2017* 305
- 9.1.2 Panjang Jalan Menurut Kecamatan dan Jenis Permukaan Jalan di Kabupaten Aceh Selatan (km), 2017/*Length of Roads by Subdistrict and Type of Road Surface in Aceh Selatan Regency (km), 2017*..... 306
- 9.1.3 Panjang Jalan Menurut Kecamatan dan Kondisi Jalan di Kabupaten Aceh Selatan (km), 2017/*Length of Roads by Subdistrict and Type of Road Surface in Aceh Selatan Regency (km), 2017* 307
- 9.1.4 Panjang Jalan Menurut Jenis Permukaan Jalan di Kabupaten Aceh Selatan, 2017/*Length of Roads by Type of Road Surface in Aceh Selatan Regency (km), 2017* 308
- 9.1.5 Perusahaan Angkutan Penumpang Umum Trayek Pedesaan Kabupaten Aceh Selatan, 2017/*Public Transport Company Rural Route of Aceh Selatan Regency, 2017* 309
- 9.1.6 Jumlah Penambahan Kendaraan per Bulan pada Dinas Perhubungan, Komunikasi dan Informasi Kabupaten Aceh Selatan, 2017/*Number of Additional Vehicles per Month at Transportation, Communications and Information Office in Aceh Selatan Regency, 2017*..... 311
- 9.1.7 Jumlah Transportasi yang Diuji pada Dinas Perhubungan, Komunikasi dan Informasi Kabupaten Aceh Selatan, 2017/*Number of Transportation Tested at Transportation, Communications and Information Office in Aceh Selatan Regency, 2017* 312
- 9.1.8 Rekapitulasi Surat Ijin Mengemudi (SIM) di Kabupaten Aceh Selatan, 2017/*Driving License (DL) Recapitulation in Aceh Selatan Regency, 2017* 313
- 9.1.9 Kegiatan Bongkar Muat Kapal Ferry Menurut Bulan pada Pelabuhan Labuhanhaji Kabupaten Aceh Selatan, 2017/*Ferry Stevedoring Activities by Month at Labuhanhaji Port of Aceh Selatan Regency, 2017* 314

9.1.10	Kegiatan Bongkar Muat Kapal Umum Menurut Bulan pada Pelabuhan Labuhanhaji Kabupaten Aceh Selatan, 2017/ <i>General Ship Stevedoring Activities by Month at Labuhanhaji Port of Aceh Selatan Regency, 2017</i>	315
9.1.11	Kegiatan Bongkar Muat Kapal Perintis Menurut Bulan pada Pelabuhan Labuhanhaji Kabupaten Aceh Selatan, 2017/ <i>Pioneer Ship Stevedoring Activities by Month at Labuhanhaji Port of Aceh Selatan Regency, 2017</i>	316
9.2	KOMUNIKASI/COMMUNICATION	
9.2.1	Jumlah Sambungan Internet Menurut Kecamatan dan Tujuan Penggunaan di Kabupaten Aceh Selatan, 2017/ <i>Number of Internet Connection by Subdistrict and Purpose in Aceh Selatan Regency, 2017</i>	317
9.2.2	Jumlah Sambungan Telepon Menurut Kecamatan dan Tujuan Penggunaan di Kabupaten Aceh Selatan, 2017/ <i>Number of Telephone Connection by Subdistrict and Purpose in Aceh Selatan Regency, 2017</i>	318
9.2.3	Jumlah Surat Tercatat Biasa Dalam Negeri dan Luar Negeri yang Dikirim dan Diterima di Kabupaten Aceh Selatan, 2017/ <i>Number of Domestic and Foreign Registered Regular Letters which Sent and Received in Aceh Selatan Regency, 2017</i>	319
9.2.4	Jumlah Surat Kilat dan Surat Biasa yang Dikirim dan Diterima di Kabupaten Aceh Selatan, 2017/ <i>Number of Express and Regular Letters which Sent and Received in Aceh Selatan Regency, 2017</i>	320
9.2.5	Jumlah Kantor Pos Pembantu Menurut Kecamatan di Kabupaten Aceh Selatan, 2013-2017/ <i>Number of Auxiliary Post Office by Subdistrict in Aceh Selatan Regency, 2013-2017</i>	321
10	KEUANGAN DAERAH/LOCAL FINANCE	
10.1.1	Realisasi Pendapatan Pemerintah Kabupaten Aceh Selatan Menurut Jenis Pendapatan, 2017/ <i>Actual Revenues of Government of Aceh Selatan Regency by Source of Revenues, 2017</i>	326
10.1.2	Realisasi Belanja Pemerintah Kabupaten Aceh Selatan Menurut Jenis Belanja, 2017/ <i>Actual Expenditures of Government of Aceh Selatan Regency by Kind of Expenditures, 2017</i>	327

10.1.3	Realisasi Belanja Pemerintah Kabupaten Aceh Selatan Menurut Sektor, 2017/ <i>Actual Expenditures of Government of Aceh Selatan Regency by Sector, 2017</i>	328
10.1.4	Realisasi Pendapatan Daerah Provinsi Aceh pada Dinas Pengelolaan Keuangan dan Kekayaan Daerah Kabupaten Aceh Selatan, 2017/ <i>Actual Revenues of Aceh Province in Local Government Finance and Assets Office of Aceh Selatan Regency, 2017</i>	329
10.1.5	Target Realisasi Penerimaan Pendapatan Asli Daerah (PAD) Sektor Pajak Daerah di Kabupaten Aceh Selatan, 2017/ <i>Target and Original Local Government Revenue of Local Taxes in Aceh Selatan Regency, 2017</i>	330
10.1.6	Target Rencana dan Realisasi Penerimaan Pendapatan Asli Daerah (PAD) Sektor Retribusi Daerah di Kabupaten Aceh Selatan, 2017/ <i>Plan Target and Original Local Government Revenue of Retributions in Aceh Selatan Regency, 2017</i>	331
10.2.1	Jumlah Penerimaan Zakat dan Infaq di Kabupaten Aceh Selatan, 2017/ <i>Total Zakat and Infaq Collections in Aceh Selatan Regency, 2017</i>	332
10.2.2	Jumlah Penyaluran Zakat, Infaq, dan Shadaqah (ZIS) di Kabupaten Aceh Selatan, 2017/ <i>Total Zakat, Infaq, and Shadaqah (ZIS) Distributions in Aceh Selatan Regency, 2017</i>	333
10.2.3	Jumlah Nasabah Pemakai Jasa Kredit Menurut Profesi di Kabupaten Aceh Selatan, 2017/ <i>Number of Customers Credit Service by Profession in Aceh Selatan Regency, 2017</i>	334
10.3.1	Jumlah Tabungan Simpeda dan Tabungan Aneka Guna pada Bank Aceh Cabang Tapaktuan, 2017/ <i>Total Simpeda and Aneka Guna Saving Accounts in Bank of Aceh Branch Tapaktuan, 2017</i>	335
10.3.2	Jumlah Tabungan Haji, Seulanga, dan TabunganKu pada Bank Aceh Cabang Tapaktuan, 2017/ <i>Total Saving Accounts of Hajj, Seulanga, and TabunganKu in Bank of Aceh Branch Tapaktuan, 2017</i>	336
10.3.3	Jumlah Perkreditan pada Bank Aceh Cabang Tapaktuan, 2017/ <i>Number of Credits in Bank of Aceh Branch Tapaktuan, 2017</i> ..	337

10.3.4	Jumlah ATM Bank Aceh Cabang Tapaktuan, 2017/ <i>Total ATMs of Bank of Aceh Branch Tapaktuan, 2017</i>	338
10.3.5	Jumlah Simpanan Simpedes dan Britama Segmen Ritel BRI Cabang Tapaktuan, 2017/ <i>Total Simpedes and Britama Retail segment BRI Savings in Bank of Rakyat Indonesia Branch Tapaktuan, 2017</i>	339
10.3.6	Jumlah Perkreditan Segmen Ritel pada Bank Rakyat Indonesia Cabang Tapaktuan, 2017/ <i>Number of Credits Retail Segment in Bank of Rakyat Indonesia Branch Tapaktuan, 2017</i>	340
10.3.7	Jumlah ATM Bank Rakyat Indonesia Cabang Tapaktuan, 2017/ <i>Total ATMs of Bank of Rakyat Indonesia Branch Tapaktuan, 2017</i>	341
10.3.8	Jumlah Nasabah dan Simpanan pada Bank Syariah Mandiri Cabang Tapaktuan, 2017/ <i>Number of Customers and Deposits in Bank of Syariah Mandiri Branch Tapaktuan, 2017</i>	342
10.3.9	Jumlah Nasabah dan Simpanan pada Bank Mandiri Cabang Tapaktuan, 2017/ <i>Number of Customers and Deposits in Bank of Mandiri Branch Tapaktuan, 2017</i>	343
10.3.10	Jumlah Perkreditan Segmen Mikro yang Disalurkan oleh Bank Mandiri Cabang Tapaktuan, 2017/ <i>Number of Credits micro Segment in Bank of Mandiri Branch Tapaktuan, 2017</i>	344
11	PENGELUARAN PENDUDUK DAN KONSUMSI MAKANAN/POPULATION EXPENDITURE AND FOOD CONSUMPTION	
11.1	Persentase Penduduk Menurut Golongan Pengeluaran Per Kapita Sebulan di Kabupaten Aceh Selatan, 2017/ <i>Percentage of Population by Expenditure Per Capita Per Month Class in Aceh Selatan Regency, 2017</i>	348
12	PRODUK DOMESTIK REGIONAL BRUTO/GROSS REGIONAL DOMESTIC PRODUCT	
12.1.1	Produk Domestik Regional Bruto Atas Dasar Harga Berlaku Menurut Lapangan Usaha di Kabupaten Aceh Selatan (juta rupiah), 2013–2017/ <i>Gross Regional Domestic Product at Current Market Prices by Industry in Aceh Selatan Regency (million rupiahs), 2013–2017</i>	360

12.1.2	Produk Domestik Regional Bruto Atas Dasar Harga Konstan 2010 Menurut Lapangan Usaha di Kabupaten Aceh Selatan (juta rupiah), 2013–2017/ <i>Gross Regional Domestic Product at 2010 Constant Market Prices by Industry in Aceh Selatan Regency (million rupiahs), 2013–2017</i>	361
12.1.3	Distribusi Persentase Produk Domestik Regional Bruto Atas Dasar Harga Berlaku Menurut Lapangan Usaha di Kabupaten Aceh Selatan (persen), 2014–2017/ <i>Percentage Distribution of Gross Regional Domestic Product at Current Market Prices by Industry in Aceh Selatan Regency (percent), 2014–2017</i>	362
12.1.4	Laju Pertumbuhan Produk Domestik Regional Bruto Atas Dasar Harga Konstan 2010 Menurut Lapangan Usaha di Kabupaten Aceh Selatan (persen), 2013–2017/ <i>Growth Rate of Gross Regional Domestic Product at 2010 Constant Market Prices by Industry in Aceh Selatan Regency (percent), 2013–2017</i>	363
12.1.5	Indeks Harga Implisit Produk Domestik Regional Bruto Menurut Lapangan Usaha di Kabupaten Aceh Selatan (2010=100), 2014–2017/ <i>Implicit Price Index of Gross Regional Domestic Product by Industry in Aceh Selatan Regency (2010=100), 2014–2017</i>	364
12.6	Laju Implisit Produk Domestik Regional Bruto Menurut Lapangan Usaha di Kabupaten Aceh Selatan, 2014–2017/ <i>Implicit Growth Rate of Gross Regional Domestic Product by Industry in Aceh Selatan Regency, 2014–2017</i>	365

13 PERBANDINGAN ANTAR KECAMATAN/SUBDISTRICT COMPARISON

13.1	Distribusi Persentase Penduduk Kecamatan di Kabupaten Aceh Selatan, 2017/ <i>Percentage Distribution of Population by Subdistrict in Aceh Selatan Regency, 2017</i>	373
------	---	-----

- 13.2 Jumlah Kematian Bayi dan Kematian Ibu Menurut Kecamatan di Kabupaten Aceh Selatan, 2017/*Number of Infant Mortality and Maternal Mortality by Subdistrict in Aceh Selatan Regency, 2017*....374
- 13.3 Jumlah Nelayan dan Produksi Perikanan Tangkap Menurut Kecamatan di Kabupaten Aceh Selatan, 2017/*Number of Fishermen and Production of Fish Capture by Subdistrict in Aceh Selatan Regency, 2017*.....375

<https://acehselatankab.bps.go.id>

DAFTAR GAMBAR/LIST OF FIGURES

halaman
page

- 1 Luas Wilayah Menurut Kecamatan di Kabupaten Aceh Selatan (km²), 2017
Total Area by Subdistrict In Aceh Selatan Regency (square.km), 2017 7
- 2 Jumlah Anggota Dewan Perwakilan Rakyat Daerah Menurut Partai Politik
di Kabupaten Aceh Selatan, 2017
*Number of Members of The Regional House of Representatives by Political
Parties in Aceh Selatan Regency, 2017 19*

<https://acehselatankab.bps.go.id>

PENJELASAN UMUM/EXPLANATORY NOTES

Tanda-tanda, satuan-satuan, dan lain-lainnya yang digunakan dalam publikasi ini adalah sebagai berikut:

Symbols, measurement units, and acronyms which are used in this publication, are as follows:

1. TANDA-TANDA/SYMBOLS

Data tidak tersedia/ <i>Data not available</i>	:	...
Tidak ada atau nol / <i>Null or zero</i>	:	—
Data dapat diabaikan/ <i>Data negligible</i>	:	0
Tanda decimal/ <i>Decimal point</i>	:	,
Data tidak dapat ditampilkan/ <i>Not applicable</i>	:	NA
Angka perkiraan/ <i>Estimated figures</i>	:	e
Angka sementara/ <i>Preliminary figures</i>	:	x
Angka sangat sementara/ <i>Very preliminary figures</i>	:	xx
Angka diperbaiki/ <i>Revised figures</i>	:	r

2. SATUAN/UNITS

barel/ <i>barrel</i>	:	158,99 liter/ <i>litres</i> = $1/6,2898 \text{ m}^3$
hektar (ha)/ <i>hectare (ha)</i>	:	10 000 m ²
kilometer (km)/ <i>kilometres (km)</i>	:	1 000 meter/ <i>meters</i> (m)
knot/ <i>knot</i>	:	1,8523 km/jam (<i>km/hour</i>)
kuintal/ <i>quintal</i>	:	100 kg
KWh	:	1 000 Watt <i>hour</i>
MWh	:	1 000 KWh
liter (untuk beras)/ <i>litre (for rice)</i>	:	0,80 kg
ons/ <i>ounce</i>	:	28,31 gram/ <i>grams</i>
ton	:	1 000 kg

Satuan lain: buah, dus, butir, helai/lembar, kaleng, batang, pulsa, ton kilometer (ton-km), jam, menit, persen (%).

Other units: unit, pack, pieces, sheet, tin, pulse, ton-kilometres(ton-km), hour, minute, percent (%).

Perbedaan angka di belakang koma disebabkan oleh pembulatan angka.

The difference in decimal numbers is caused by rounding.

<https://acehselatankab.bps.go.id>

01

**GEOGRAFIS DAN
IKLIM
GEOGRAPHY AND
CLIMATE**

PENJELASAN TEKNIS

TECHNICAL NOTES

1. Secara astronomis, Kabupaten Aceh Selatan terletak antara 02° 23' 24" - 03° 44' 24" Lintang Utara dan 96° 57' 36" - 97° 56' 24" Bujur Timur dengan ketinggian wilayah rata-rata sebesar 25 meter di atas permukaan laut (mdpl).
 2. Batas-batas wilayah Kabupaten Aceh Selatan, sebelah utara berbatasan dengan Kabupaten Aceh Barat Daya dan Gayo Lues, sebelah selatan berbatasan dengan Kota Subulussalam dan Kabupaten Aceh Singkil, sebelah barat berbatasan dengan Samudra Hindia dan sebelah timur berbatasan dengan Kabupaten Aceh Tenggara.
 3. Pusat pemerintahan Kabupaten Aceh Selatan berada di Kecamatan Tapaktuan. Kecamatan yang letaknya paling jauh adalah Kecamatan Trumon Timur dengan jarak ke Kecamatan Tapaktuan (pusat pemerintahan) sekitar 120 km.
 4. Kabupaten Aceh Selatan terdiri dari 18 kecamatan yang melintang dari selatan hingga utara, yaitu:
 1. Kecamatan Trumon.
 2. Kecamatan Trumon Timur.
1. *Astronomically, Aceh Selatan Regency located between 02° 23' 24" - 03° 44' 24" North Latitude and 96° 57' 36" - 97° 56' 24" East Longitude with average elevation area are 25 meters above sea level (masl).*
 2. *The boundaries of Aceh Selatan Regency, north side is bordering by Aceh Barat Daya and Gayo Lues Regency, south side bordering by Subulussalam City and Aceh Singkil Regency, west side bordering by the Hindia Ocean and east side bordering by Aceh Tenggara Regency.*
 3. *The center of administration of Aceh Selatan Regency is located in Tapaktuan Subdistrict. Farthest subdistrict are Trumon Timur with distance to the Tapaktuan Subdistrict (central government) about 120 km.*
 4. *Aceh Selatan Regency has 18 subdistricts spreading from south to north. These include:*
 1. *Trumon Subdistrict.*
 2. *Trumon Timur Subdistrict.*

- | | |
|----------------------------------|---|
| 3. Kecamatan Trumon Tengah. | 3. <i>Trumon Tengah Subdistrict.</i> |
| 4. Kecamatan Bakongan. | 4. <i>Bakongan Subdistrict.</i> |
| 5. Kecamatan Bakongan Timur. | 5. <i>Bakongan Timur Subdistrict.</i> |
| 6. Kecamatan Kota Bahagia. | 6. <i>Kota Bahagia Subdistrict.</i> |
| 7. Kecamatan Kluet Selatan. | 7. <i>Kluet Selatan Subdistrict.</i> |
| 8. Kecamatan Kluet Timur. | 8. <i>Kluet Timur Subdistrict.</i> |
| 9. Kecamatan Kluet Utara. | 9. <i>Kluet Utara Subdistrict.</i> |
| 10. Kecamatan Pasie Raja. | 10. <i>Pasie Raja Subdistrict.</i> |
| 11. Kecamatan Kluet Tengah. | 11. <i>Kluet Tengah Subdistrict.</i> |
| 12. Kecamatan Tapaktuan. | 12. <i>Tapaktuan Subdistrict.</i> |
| 13. Kecamatan Samadua. | 13. <i>Samadua Subdistrict.</i> |
| 14. Kecamatan Sawang. | 14. <i>Sawang Subdistrict.</i> |
| 15. Kecamatan Meukek. | 15. <i>Meukek Subdistrict.</i> |
| 16. Kecamatan Labuhanhaji. | 16. <i>Labuhanhaji Subdistrict.</i> |
| 17. Kecamatan Labuhanhaji Timur. | 17. <i>Labuhanhaji Timur Subdistrict.</i> |
| 18. Kecamatan Labuhanhaji Barat. | 18. <i>Labuhanhaji Barat Subdistrict.</i> |

ULASAN

Kondisi topografi Kabupaten Aceh Selatan sangat bervariasi, terdiri dari dataran rendah, bergelombang, berbukit, hingga pegunungan. Luas wilayah Kabupaten Aceh Selatan adalah 4.173,82 km² yang membujur dari utara hingga selatan. Kecamatan Kluet Tengah merupakan kecamatan dengan memiliki luas terbesar se-Aceh Selatan, yaitu 801,08 km². Sedangkan luas kecamatan terkecil adalah Kecamatan Labuhanhaji 54,83 km².

Berdasarkan elevasi (ketinggian dari permukaan laut) yang diukur dari kantor camat tiap kecamatan, tinggi wilayah Kabupaten Aceh Selatan di atas permukaan laut berkisar antara 2-74 mdpl. Wilayah tertinggi adalah Kecamatan Kluet Tengah dengan ketinggian 74 mdpl, kemudian Kecamatan Meukek dan Labuhanhaji Barat 35 mdpl.

Jarak antara Ibukota Kabupaten ke Ibukota Kecamatan:

1. Tapaktuan – Keude Trumon (Trumon) : 95 km.
2. Tapaktuan – Krueng Luas (Trumon Timur) : 120 km.
3. Tapaktuan – Ladang Rimba (Trumon Tengah) : 108 km.
4. Tapaktuan – Bakongan : 60 km.

DESCRIPTION

The topography of Aceh Selatan Regency is very varied, consisting of lowlands, undulating, hilly, to the mountains. The Land area of Aceh Selatan Regency is 4.173,82 km² which is stretched from north to south. Kluet Tengah Subdistrict is the largest subdistrict in Aceh Selatan, that is 801,08 km². While the smallest subdistrict is Labuhanhaji Subdistrict 54,83 km².

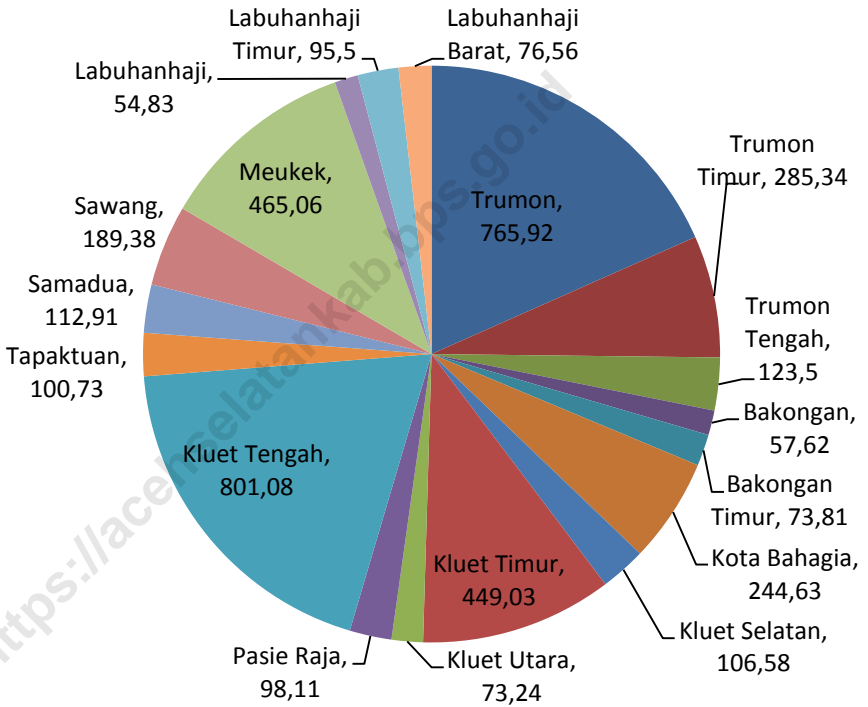
Based on elevation (high of sea surface) that measured from subdistrict head's office, height above sea level of Aceh Selatan Regency is about 2-74 masl. Highest subdistrict is Kluet Tengah with 74 masl, then Meukek Subdistrict and Labuhanhaji Barat Subdistrict 35 masl.

Distance between Regency Capital to Subdistrict Capital:

1. Tapaktuan – Keude Trumon (Trumon) : 95 km.
2. Tapaktuan – Krueng Luas (Trumon Timur) : 120 km.
3. Tapaktuan – Ladang Rimba (Trumon Tengah) : 108 km.
4. Tapaktuan – Bakongan : 60 km.
5. Tapaktuan – Seubadeh (Bakongan

5. Tapaktuan – Seubadeh (Bakongan Timur) : 70 km.
6. Tapaktuan – Bukit Gadeng (Kota Bahagia) : 66 km.
7. Tapaktuan – Kandang (Kluet Selatan) : 36 km.
8. Tapaktuan – Paya Dapur (Kluet Timur) : 40,3 km.
9. Tapaktuan – Kota Fajar (Kluet Utara) : 33 km.
10. Tapaktuan – Ladang Tuha (Pasio Raja) : 16 km
11. Tapaktuan – Manggamat (Kluet Tengah) : 61 km.
12. Tapaktuan – Samadua : 7 km.
13. Tapaktuan – Sawang : 25 km.
14. Tapaktuan – Meukek : 34 km.
15. Tapaktuan – Labuhanhaji : 48 km.
16. Tapaktuan – Peulumat (Labuhanhaji Timur) : 42 km.
17. Tapaktuan – Blang Keujeren (Labuhanhaji Barat) : 51 km.
6. Tapaktuan – Bukit Gadeng (Kota Bahagia) : 66 km.
7. Tapaktuan – Kandang (Kluet Selatan) : 36 km.
8. Tapaktuan – Paya Dapur (Kluet Timur) : 40,3 km.
9. Tapaktuan – Kota Fajar (Kluet Utara) : 33 km.
10. Tapaktuan – Ladang Tuha (Pasio Raja) : 16 km
11. Tapaktuan – Manggamat (Kluet Tengah) : 61 km.
12. Tapaktuan – Samadua : 7 km.
13. Tapaktuan – Sawang : 25 km.
14. Tapaktuan – Meukek : 34 km.
15. Tapaktuan – Labuhanhaji : 48 km.
16. Tapaktuan – Peulumat (Labuhanhaji Timur) : 42 km.
17. Tapaktuan – Blang Keujeren (Labuhanhaji Barat) : 51 km.

Gambar 1 Luas Wilayah Menurut Kecamatan di Kabupaten Aceh Selatan (km²), 2017
Picture Total Area by Subdistrict In Aceh Selatan Regency (square.km), 2017



Sumber/Source: Badan Pusat Statistik Kabupaten Aceh Selatan/BPS-Statistics of Aceh Selatan Regency

1.1 GEOGRAFI/*GEOGRAPHY*

Tabel 1.1.1 Luas Wilayah Menurut Kecamatan di Kabupaten Aceh Selatan, 2017
Table Total Area by Regency/City in Aceh Selatan Regency, 2017

	Kecamatan <i>Subdistrict</i>	Luas (km²) <i>Total Area (square.km)</i>	Persentase <i>Percentage</i>
	(1)	(2)	(3)
1	Trumon	765,92	18.35
2	Trumon Timur	285,34	6.84
3	Trumon Tengah	123,50	2.96
4	Bakongan	57,62	1.38
5	Bakongan Timur	73,81	1.77
6	Kota Bahagia	244,63	5.86
7	Kluet Selatan	106,58	2.55
8	Kluet Timur	449,03	10.76
9	Kluet Utara	73,24	1.75
10	Pasie Raja	98,11	2.35
11	Kluet Tengah	801,08	19.19
12	Tapaktuan	100,73	2.41
13	Samadua	112,91	2.71
14	Sawang	189,38	4.54
15	Meukek	465,06	11.14
16	Labuhanhaji	54,83	1.31
17	Labuhanhaji Timur	95,50	2.29
18	Labuhanhaji Barat	76,56	1.83
	Aceh Selatan	4 173,82	100,00

Sumber/*Source*: Badan Pusat Statistik Kabupaten Aceh Selatan/*BPS-Statistics of Aceh Selatan Regency*

Tabel 1.1.2 Tinggi Wilayah* di Atas Permukaan Laut (DPL) Menurut Kecamatan di Kabupaten Aceh Selatan, 2017
Table Height Above Mean Sea Level (AMSL) by Regency/City in Aceh Selatan Regency, 2017

	Kecamatan Subdistrict	Ibukota Kecamatan Capital of Subdistrict	Tinggi/Height (meter)
	(1)	(2)	(3)
1	Trumon	Keude Trumon	
2	Trumon Timur	Krueng Luas	16
3	Trumon Tengah	Ladang Rimba	14
4	Bakongan	Bakongan	3
5	Bakongan Timur	Seubadeh	8
6	Kota Bahagia	Bukit Gadeng	...
7	Kluet Selatan	Kandang	2
8	Kluet Timur	Paya Dapur	...
9	Kluet Utara	Kota Fajar	25
10	Pasie Raja	Ladang Tuha	16
11	Kluet Tengah	Manggamat	74
12	Tapaktuan	Tapaktuan	11
13	Samadua	Samadua	...
14	Sawang	Sawang	13
15	Meukek	Meukek	35
16	Labuhanhaji	Labuhanhaji	...
17	Labuhanhaji Timur	Peulumat	25
18	Labuhanhaji Barat	Blang Keujeren	35

Sumber/Source: Badan Pusat Statistik Kabupaten Aceh Selatan/BPS-Statistics of Aceh Selatan Regency

*Tinggi wilayah diukur dari kantor Camat setempat/Height measured from the local subdistrict office

Tabel 1.1.3 Jarak dari Ibukota Kecamatan ke Ibukota Kabupaten di Kabupaten Aceh Selatan (km), 2017
Distance between Subdistrict Capital and Regency Capital in Aceh Selatan Regency (km), 2017

	Kecamatan Subdistrict	Ibukota Kecamatan Capital of Subdistrict	Jarak ke Ibukota Kabupaten (km) Distance to Regency Capital
	(1)	(2)	(3)
1	Trumon	Keude Trumon	95,00
2	Trumon Timur	Krueng Luas	120,00
3	Trumon Tengah	Ladang Rimba	108,00
4	Bakongan	Bakongan	60,00
5	Bakongan Timur	Seubadeh	70,00
6	Kota Bahagia	Bukit Gadeng	66,00
7	Kluet Selatan	Kandang	36,00
8	Kluet Timur	Paya Dapur	40,30
9	Kluet Utara	Kota Fajar	33,00
10	Pasie Raja	Ladang Tuha	16,00
11	Kluet Tengah	Manggamat	61,00
12	Tapaktuan	Tapaktuan	0,00
13	Samadua	Samadua	7,00
14	Sawang	Sawang	25,00
15	Meukek	Meukek	34,00
16	Labuhanhaji	Labuhanhaji	48,00
17	Labuhanhaji Timur	Peulumat	42,00
18	Labuhanhaji Barat	Blang Keujeren	51,00

Sumber/Source: Badan Pusat Statistik Kabupaten Aceh Selatan/BPS-Statistics of Aceh Selatan Regency

1.2 IKLIM/*CLIMATE*

Tabel 1.2.1 Jumlah Curah Hujan dan Hari Hujan Menurut Bulan di Kabupaten Aceh Selatan, 2017
Amount of Precipitation and Number of Rainy Days by Month in Aceh Selatan Regency, 2017

Bulan/ <i>Month</i>	Curah Hujan <i>Precipitation (mm³)</i>	Hari Hujan <i>Rainy Days</i>
(1)	(2)	(3)
Januari/ <i>January</i>	475.74	14.9
Februari/ <i>February</i>	215.91	11.3
Maret/ <i>March</i>	194.81	12.7
April/ <i>April</i>	75.167	4.67
Mei/ <i>May</i>	295.23	13.1
Juni/ <i>June</i>	89.194	7
Juli/ <i>July</i>	118.17	7.78
Agustus/ <i>August</i>	230.81	11.6
September/ <i>September</i>	294.94	15.2
Oktober/ <i>October</i>	225.14	10.2
November/ <i>November</i>	699.02	21.1
Desember/ <i>December</i>	428.43	15.8

Sumber/*Source*: Dinas Pertanian dan Peternakan Kabupaten Aceh Selatan/*Agriculture and Livestock Office of Aceh Selatan Regency*

Tabel 1.2.2 Rata-Rata Curah Hujan dan Hari Hujan Menurut Bulan di Kabupaten Aceh Selatan, 2017
Average of Precipitation and Rainy Days by Month in Aceh Selatan Regency, 2017

Bulan/Month	Curah Hujan Precipitation (mm³)	Hari Hujan Rainy Days
(1)	(2)	(3)
Januari/January	475.74	14.9
Februari/February	215.91	11.3
Maret/March	194.81	12.7
April/April	75.167	4.67
Mei/May	295.23	13.1
Juni/June	89.194	7
Juli/July	118.17	7.78
Agustus/August	230.81	11.6
September/September	294.94	15.2
Oktober/October	225.14	10.2
November/November	699.02	21.1
Desember/December	428.43	15.8

Sumber/Source: Dinas Pertanian dan Peternakan Kabupaten Aceh Selatan/Agriculture and Livestock Office of Aceh Selatan Regency

02

**PEMERINTAHAN
GOVERNMENT**

<https://access.governorkab.bps.go.id>

PENJELASAN TEKNIS

1. Anggota Dewan Perwakilan Rakyat Daerah (DPRD) dipilih melalui pemilihan umum (pemilu) dan dilantik dalam masa jabatan lima tahun.
2. Susunan Dewan Perwakilan Rakyat Daerah (DPRD) periode 2014–2019 terdiri dari ketua, wakil ketua I, wakil ketua II, dan anggota.
3. Dewan Perwakilan Rakyat Daerah (DPRD) Kabupaten Aceh Selatan terbagi menjadi empat komisi, yaitu Komisi A menangani bidang pemerintahan, Komisi B bidang perekonomian, Komisi C bidang keuangan, dan Komisi D bidang pembangunan.
4. Susunan setiap Komisi terdiri dari ketua, wakil ketua, sekretaris, dan anggota.
5. Bidang tugas Komisi A (Pemerintahan) diantaranya, pemerintahan, agama dan syariat Islam, ketertiban, kependudukan dan Pencatatan Sipil, penerangan/pers, hukum/per-UU, kepegawaian, perizinan, politik dan Perlindungan Masyarakat, organisasi, pertahanan, pendidikan,

TECHNICAL NOTES

1. *Regional House of Representatives (DPRD) members are elected through a general election and appointed for a five-years membership.*
2. *Organizational structure of Regional Representative period 2014–2019 consists of chairman, vice chairman I, vice chairman II, and members.*
3. *The Regional Representatives of Aceh Selatan Regency divided into four commissions, namely the Commission A charge of governance, the Commission B of the economy sector, Commission C of the financial sector, and the Commission D for development.*
4. *Structure of each Commission consists of chairman, vice chairman, secretary, and members.*
5. *Task field of Commission A (Governance) are government, religion and Islamic law, order, Population and Civil Registration, information/news, laws/legislation, staffing, licensing, Political and Public Protection, organizational, land, education, science and technology.*

dan ilmu pengetahuan teknologi.

6. Bidang tugas Komisi B (Perekonomian) diantaranya, perdagangan, perindustrian, koperasi, pertanian, peternakan, Kelautan dan perikanan, kehutanan, perkebunan, pengadaan pangan/Logistik, kebudayaan, pariwisata Pemuda dan olahraga, keluarga sakinah dan sosial, dan Ketahanan Pangan dan Penyuluhan
 7. Bidang tugas Komisi C (Keuangan) diantaranya, keuangan daerah, perpajakan, retribusi, perbankan, perusahaan daerah, BPKM RSU, dunia usaha, penanaman modal daerah, perhubungan, dan tata usaha.
 8. Bidang tugas Komisi D (Pembangunan) diantaranya, pekerjaan umum, lingkungan hidup, kebersihan, pertamanan, kesehatan, pertambangan energi, perumahan rakyat, ketenagakerjaan, transmigrasi, serta pemuda dan olahraga.
6. *Task field of Commission B (Economy) are trade, industry, cooperatives, agriculture, animal husbandry, Marine and fisheries, forestry, agriculture, food supply/Logistics, culture, Youth and Sports tourism, harmonious family and social, and Food Security and Counseling*
 7. *Task field of Commission C (Finance) are taxation, levies, bank, region company, BKPM RSU, businesses, local capital investment, transportation, and administration.*
 8. *Task field of Commission D (Development) are public works, environment, cleanliness, landscaping, health, mining and energy, housing, employment, transmigration, and youth and sports.*

ULASAN

Sebelum berdiri sendiri sebagai kabupaten otonom, Kabupaten Aceh Selatan merupakan bagian dari Kabupaten Aceh Barat. Kabupaten Aceh Selatan resmi dibentuk setelah disahkannya Undang-Undang Darurat Nomor 7 Tahun 1956 pada 4 November 1956. Kemudian, pada tanggal 10 April 2002 resmi dimekarkan sesuai dengan UU RI Nomor 4 tahun 2002 menjadi tiga kabupaten, yaitu Kabupaten Aceh Barat Daya, Kabupaten Aceh Singkil dan Aceh Selatan (Kabupaten Induk). Hingga saat ini, wilayah administrasi pemerintahan Kabupaten Aceh Selatan telah berkembang menjadi 18 kecamatan.

Jumlah wakil rakyat yang duduk pada lembaga legislatif, yaitu Dewan Perwakilan Rakyat Daerah (DPRD) Kabupaten Aceh Selatan sebanyak 30 orang, dengan 29 orang laki-laki dan 1 orang perempuan. Dari 30 wakil rakyat tersebut, keanggotaan DPRD didominasi oleh Partai Aceh (5 kursi), Partai Demokrat (5 kursi), dan PKP-Indonesia (4 kursi).

Dalam menjalankan fungsinya, DPRD Kabupaten Aceh Selatan membentuk 4 komisi yang masing-masing beranggotakan 7 orang untuk komisi A, 7 orang untuk komisi B, 6 orang untuk komisi C, dan 7 orang untuk

DESCRIPTION

Before be on one's own as an autonomous regency, Aceh Selatan Regency is part of the Aceh Barat Regency. Aceh Selatan Regency was officially formed after legalization of Emergency Laws No. 7/1956 on November 4, 1956. Then, on April 10, 2002, was officially divided in accordance with Republic Indonesia Laws No. 4/2002 into three regencies, namely Aceh Barat Daya Regency, Aceh Singkil Regency, and Aceh Selatan (Parent Regency). Until now, the administrative area of Aceh Selatan Regency has developed into 18 subdistricts.

The number of representatives who sit on the legislature, the House of Representatives of Aceh Selatan regency as many as 30 people, with 29 men and 1 woman. Of the 30 people's representatives, the membership of parliament is dominated by the Aceh Party (5 seats), the Demokrat Party (5 seats), and the PKP-Indonesia (4 seats).

In carrying out its functions, the House of Representatives of Aceh Selatan Regency establish four commissions, each consisting of 7 persons for commission A, 7 persons for a commission B, 6 persons for commission C, and 7 persons for a

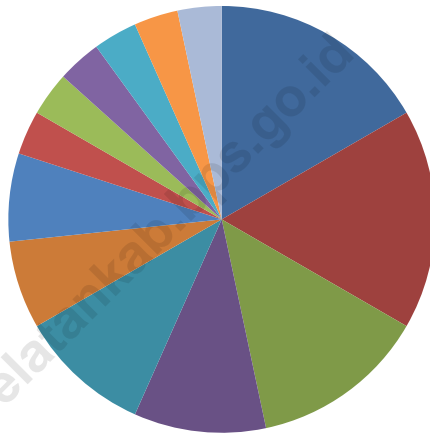
komisi D. Lembaga wakil rakyat ini sepanjang tahun 2017 telah menghasilkan produk hukum/qanun sebanyak 19 jenis produk hukum.

Akhir tahun 2017, wilayah administrasi Kabupaten Aceh Selatan terdiri dari 18 kecamatan, 260 desa, 43 Mukim. Berdasarkan Qanun Nomor 4 Tahun 2003, Mukim adalah kesatuan masyarakat hukum di bawah kecamatan yang terdiri atas gabungan beberapa gampong (desa) yang mempunyai batas wilayah tertentu yang dipimpin oleh imeum mukim (kepala mukim) dan berkedudukan langsung di bawah camat.

commission D. This institution's representatives throughout 2017 have resulted legal product/qanuns as many as 19 kinds of products law.

In the end of the year 2017, Aceh Selatan is divided into 18 subdistricts, 260 villages, and 43 Mukims. Based on Qanun No. 4/2003, Mukim is the law community unit under subdistrict that consists of a combination of several gampong (villages) that have certain boundaries, led by imeum mukim (mukim head) and located directly under the subdistrict head.

Gambar 2 Jumlah Anggota Dewan Perwakilan Rakyat Daerah Menurut Partai Politik di Kabupaten Aceh Selatan, 2017
Number of Members of The Regional House of Representatives by Political Parties in Aceh Selatan Regency, 2017



Sumber/Source: Sekretaris Dewan Perwakilan Rakyat Daerah Kabupaten Aceh Selatan/Secretary of Regional Representatives of Aceh Selatan Regency

2.1 WILAYAH ADMINISTRATIF/*ADMINISTRATIVE AREA*

Tabel 2.1.1 Jumlah Mukim dan Desa Menurut Kecamatan di Kabupaten Aceh Selatan, 2017
Number of Mukim and Villages by Subdistrict in Aceh Selatan Regency, 2017

Kecamatan Subdistrict	Mukim	Desa/Village
(1)	(2)	(3)
1 Trumon	3	12
2 Trumon Timur	1	8
3 Trumon Tengah	1	10
4 Bakongan	2	7
5 Bakongan Timur	1	7
6 Kota Bahagia	2	10
7 Kluet Selatan	3	17
8 Kluet Timur	2	9
9 Kluet Utara	3	21
10 Pasie Raja	2	21
11 Kluet Tengah	1	13
12 Tapaktuan	2	16
13 Samadua	4	28
14 Sawang	4	15
15 Meukek	4	23
16 Labuhanhaji	3	16
17 Labuhanhaji Timur	2	12
18 Labuhanhaji Barat	3	15
Aceh Selatan	43	260

Sumber/*Source*: Badan Pusat Statistik Kabupaten Aceh Selatan/*BPS-Statistics of Aceh Selatan Regency*

Tabel 2.1.2 Nama-Nama Kecamatan, Mukim, dan Desa di Kabupaten Aceh Selatan, 2017
Table Names of Subdistrict, Mukim, and Villages in Aceh Selatan Regency, 2017

Kecamatan Subdistrict	Mukim Number of Mukim	Kemukiman Names of Mukim	Desa Villages
(1)	(2)	(3)	(4)
1 Trumon	3	1. Bulus Seuma 2. Keude Trumon 3. Kuta Tuha	1. Keude Trumon, 2. Ujung Tanoh, 3. Sigleng, 4. Ie Meudama, 5. Teupin Tinggi, 6. Seuneubok Jaya, 7. Padang Harapan, 8. Kuta Baro, 9. Pantan Bilie 10. Gampong Teungoh, 11. Kuta Padang, 12. Raket
2 Trumon Timur	1	1. Krueng Luas	1. Krueng Luas, 2. Jambo Dalem, 3. Kapa Seusak, 4. Seuneubok Punto, 5. Seuneubok Pusaka, 6. Alue Bujok, 7. Titie Poben, 8. Pinto Rimba
3 Trumon Tengah	1	1. Ladang Rimba	1. Krueng Batee, 2. Kampong Teungoh, 3. Gunong Kapo, 4. Pulo Paya, 5. Lhok Raya 6. Ladang Rimba, 7. Jambo Papeun, 8. Naca, 9. Ie Jeureuneh, 10. Cot Bayu
4 Bakongan	2	1. Keude Bakongan 2. Ujung Padang	1. Keude Bakongan, 2. Ujung Mangki, 3. Gampong Baro 4. Ujung Padang, 5. Gampong Drien, 6. Padang Barahan, 7. Darul Ikhsan
5 Bakongan Timur	1	1. Seubadeh	1. Seubadeh, 2. Ladang Rimba, 3. Ujong Pulo Rayeuk, 4. Sawah Tingkeum, 5. Simpang, 6. Ujong Pulo Cut, 7. Seuleukat

Sumber/Source: Dinas Pemberdayaan Masyarakat dan Gampong Kabupaten Aceh Selatan/Community Empowerment and Gampong of Aceh Selatan Regency

Lanjutan Tabel/Continued Table 2.1.2

Kecamatan Subdistrict	Mukim Number of Mukim	Kemukiman Names of Mukim	Desa Villages
(1)	(2)	(3)	(4)
6	Kota Bahagia	2	1. Beutong 2. Ujung Tanoh
			1. Buket Gadeng, 2. Seuneubok Keuranji, 3. Rambong, 4. Ujong Gunung Rayeuk, 5. Beutong, 6. Jambo Keupok 7. Ujong Tanoh, 8. Ujong Gunung Cut, 9. Seunebok Alur Buloh, 10. Alur Dua Mas
7	Kluet Selatan	3	1. Jaya 2. Kandang 3. Utama
			1. Suaq Bakung, 2. Rantau Binuang, 3. Barat Daya, 4. Sialang, 5. Kapeh, 6. Pulo Ie, 7. Kedai Runding 8. Kedai Kandang, 9. Luar, 10. Ujung, 11. Jua, 12. Pasie Meurapat, 13. Ujung Pasir, 14. Gelumbuk 15. Pasie Lembang, 16. Ujung Padang, 17. Indra Damai
8	Kluet Timur	2	1. Perdamaian 2. Makmur
			1. Sapik, 2. Alai, 3. Durian Kawan 4. Lawe Sawah, 5. Lawe Buluh Didi, 6. Pucuk Lembang, 7. Paya Dapur, 8. Lawe Cimanok, 9. Paya Laba
9	Kluet Utara	3	1. Asahan
			1. Fajar Harapan, 2. Krueng Batee, 3. Pasie Kuala Asahan, 4. Gunong Pulo, 5. Pulo Ie I, 6. Jambo Manyang, 7. Simpang Empat, 8. Kampung Tinggi, 9. Ruak

Sumber/Source: Dinas Pemberdayaan Masyarakat dan Gampong Kabupaten Aceh Selatan/Community Empowerment and Gampong of Aceh Selatan Regency

Lanjutan Tabel/Continued Table 2.1.2

Kecamatan Subdistrict		Mukim Number of Mukim	Kemukiman Names of Mukim	Desa Villages
(1)		(2)	(3)	(4)
10	Pasio Raja	2	2. Sejahtera	10. Limau Purut, 11. Pulo Kambing, 12. Kampung Paya, 13. Krueng Batu, 14. Krueng Kluet, 15. Alur Mas
			3. Kuala Ba'u	16. Simpang Lhee, 17. Suaq Geuringgeng, 18. Pasie Kuala Ba'u, 19. Keude Padang, 20. Kota Fajar, 21. Gunung Pundung
11	Kluet Tengah	1	1. Terbangun	1. Ladang Teungoh, 2. Pucok Krueng, 3. Silolo, 4. Kampung Baro, 5. Pantan Bili, 6. Paya Ateuk, 7. Ladang Tuha, 8. Mata le, 9. Ujung Batee
			2. Rasian	11. Lhok Sialang Cut, 12. Seuneubok, 13. le Mirah, 14. Pasie Rasian, 15. Ujung Padang Rasian, 16. Krueng Kalee, 17. Lhok Sialang Rayeuk, 18. Teupin Gajah, 19. Ujung Padang Asahan, 20. Pulo le II, 21. Pante Raja
12	Tapaktuan	2	1. Hilir	1. Koto Manggamat, 2. Alur Keujrun, 3. Jambo Papan, 4. Malaka, 5. Koto Indarung, 6. Siurai-Urai, 7. Kampung Sawah, 8. Kampung Padang, 9. Pulo Air, 10. Lawe Melang, 11. Mersak, 12. Simpang Tiga, 13. Simpang Dua
13	Samadua	4	1. Hulu	1. Lhok Keutapang, 2. Hilir, 3. Padang, 4. Hulu, 5. Jambo Apha, 6. Tepi Air, 7. Gunung Kerambil, 8. Air Berudang 9. Pasar, 10. Lhok Bengkuang, 11. Batu Itam, 12. Pantan Luas, 13. Panjupian, 14. Lhok Rukam, 15. Air Pinang, 16. Lhok Bengkuang Timur
			1. Pantan Luas	1. Dalam, 2. Subarang, 3. Kuta Baru, 4. Gunung Ketek, 5. Ladang Pantan Luas, 6. Madat, 7. Alur Seumerah, 8. Tengah

Sumber/Source: Dinas Pemberdayaan Masyarakat dan Gampong Kabupaten Aceh Selatan/Community Empowerment and Gampong of Aceh Selatan Regency

Lanjutan Tabel/Continued Table 2.1.2

Kecamatan Subdistrict	Mukim Number of Mukim	Kemukiman Names of Mukim	Desa Villages
(1)	(2)	(3)	(4)
		2. Sedar	9. Gunung Cut, 10. Alur Pinang, 11. Kuta Blang, 12. Batee Tunggal
		3. Suaq	13. Ujung Tanah, 14. Ujung Kampung, 15. Jilatang 16. Luar, 17. Lubuk Layu, 18. Suaq Hulu, 19. Tampang, 20. Payo Nan Gadang, 21. Arafah
		4. Kasik Putih	22. Gadang, 23. Baru, 24. Ladang Kasik Putih, 25. Air Sialang Hilir, 26. Air Sialang Hulu, 27. Air Sialang Tengah, 28. Balai
14	Sawang	4	1. Sikulat
		2. Lhok Pawoh	1. Sikulat, 2. Sawang I, 3. Meuligo
		3. Trieng Meuduroe	4. Lhok Pawoh, 5. Sawang II, 6. Ujung Karang
		4. Alue Paku	7. Trieng Meuduro Baroh, 8. Trieng Meuduro Tunong, 9. Panton Luas 10. Simpang Tiga, 11. Kuta Baro, 12. Blang Geulinggang, 13. Mutiar, 14. Ujung Padang, 15. Sawang Ba'u
15	Meukek	4	1. Ateuh
			1. Kuta Buloh II, 2. Kuta Buloh I, 3. le Dingen, 4. Drien Jalo, 5. Jambo Papeun, 6. Buket Meuh

Sumber/Source: Dinas Pemberdayaan Masyarakat dan Gampong Kabupaten Aceh Selatan/Community Empowerment and Gampong of Aceh Selatan Regency

Lanjutan Tabel/Continued Table 2.1.2

Kecamatan Subdistrict	Mukim Number of Mukim	Kemukiman Names of Mukim	Desa Villages
(1)	(2)	(3)	(4)
		2. Bahagia	7. Blang Kuala, 8. Reot Teungoh, 9. Alue Baro, 10. Ladang Tuha, 11. Lhok Mamplam, 12. Kuta Baro
		3. Teungoh	13. Aron Tunggai, 14. Blang Teungoh, 15. Blang Bladeh, 16. Ie Buboh, 17. Keude Meukek
		4. Ujung	18. Tanjung Harapan, 19. Labuhan Tarok, 20. Labuhan Tarok II, 21. Lhok Aman, 22. Alue Meutuah, 23. Ladang Baro
16	Labuhanhaji	3	1. Padang Bakau
		2. Pawoh Apha	4. Pasar Lama, 5. Apha, 6. Ujung Batu, 7. Pawoh
		3. Pisang Baru	8. Dalam, 9. Kota Palak, 10. Cacang, 11. Tengah Pisang, 12. Pisang, 13. Hulu Pisang, 14. Tengah Baru, 15. Lembah Baru, 16. Padang Baru
17	Labuanhaji Timur	2	1. Peulumat
		2. Keumumu	1. Tengah Peulumat, 2. Paya Peulumat, 3. Padang Peulumat, 4. Aur Peulumat, 5. Limau Saring, 6. Beutong, 7. Peuneulop, 8. Gunung Rotan
			9. Keumumu Hilir, 10. Sawang Indah, 11. Keumumu Hulu, 12. Keumumu Seberang

Sumber/Source: Dinas Pemberdayaan Masyarakat dan Gampong Kabupaten Aceh Selatan/*Community Empowerment and Gampong of Aceh Selatan Regency*

Lanjutan Tabel/Continued Table 2.1.2

Kecamatan Subdistrict	Mukim Number of Mukim	Kemukiman Names of Mukim	Desa Villages
(1)	(2)	(3)	(4)
18	3	1. Blang Keujeren 2. Blang Baru 3. Kuta Trieng	1. Tutong, 2. Tengah Iboh, 3. Peulokan, 4. Kuta Iboh, 5. Ujung Padang 6. Blang Baru, 7. Blang Poroh, 8. Pulo Ie, 9. Suak Lokan 10. Ikue Lhueng, 11. Kuta Trieng, 12. Pantee Geulima, 13. Panton Pawoh, 14. Batee Meucanang, 15. Panton Rubek

Sumber/Source: Dinas Pemberdayaan Masyarakat dan Gampong Kabupaten Aceh Selatan/Community Empowerment and Gampong of Aceh Selatan Regency

Tabel 2.1.3 Jumlah Alokasi Dana Gampong Perkecamatan Sebelum/Sesudah Perubahan di Kabupaten Aceh Selatan, 2016
Number of Village Allocation Funds Before/After Changes in Aceh Selatan Regency, 2016

Kecamatan Subdistrict	Sebelum Perubahan		
	Pagu Tetap Dana Gampong	Bagi Hasil Pajak	Bagi Hasil Retribusi
(1)	(2)	(3)	(4)
1 Trumon	7.183.607.514	21.749.124	21.202.152
2 Trumon Timur	4.868.665.930	228.803.168	29.523.208
3 Trumon Tengah	5.969.579.853	18.981.194	49.589.843
4 Bakongan	4.128.720.206	14.007.336	11.946.613
5 Bakongan Timur	4.204.085.357	15.418.130	14.041.790
6 Kota Bahagia	6.005.322.621	19.793.510	22.915.460
7 Kluet Selatan	10.109.619.096	34.211.701	48.633.498
8 Kluet Timur	5.508.330.779	17.960.994	13.303.962
9 Kluet Utara	12.582.310.236	43.414.581	88.250.358
10 Pasie Raja	12.429.593.550	40.913.943	40.337.262
11 Kluet Tengah	7.794.170.086	23.399.805	25.385.724
12 Tapaktuan	9.395.487.102	53.957.200	19.791.632
13 Samadua	16.316.999.190	51.199.260	37.426.872
14 Sawang	8.854.925.083	27.995.445	18.895.845
15 Meukek	13.684.496.181	47.857.411	33.834.978
16 Labuhanhaji	9.399.887.442	31.393.024	27.545.824
17 Labuhanhaji Timur	7.145.093.331	22.717.524	14.843.724
18 Labuhanhaji Barat	8.961.289.443	29.468.550	18.554.655
Jumlah/Total	154.542.183.000	743.241.900	536.023.400

Sumber/Source: Dinas Pemberdayaan Masyarakat dan Gampong Kabupaten Aceh Selatan/Community Empowerment and Gampong of Aceh Selatan Regency

Lanjutan Tabel/Continued Table 2.1.3

Kecamatan <i>Subdistrict</i>	Sebelum Perubahan	
	Alokasi Dana Gampong	Total
(1)	(5)	(6)
1 Trumon	3.113.399.193	10.339.957.983
2 Trumon Timur	2.182.707.265	7.309.699.571
3 Trumon Tengah	2.596.623.946	8.634.774.836
4 Bakongan	1.787.031.159	5.941.705.314
5 Bakongan Timur	1.856.532.684	6.090.077.961
6 Kota Bahagia	2.634.157.599	8.682.189.190
7 Kluet Selatan	4.429.245.756	14.621.710.051
8 Kluet Timur	2.511.476.134	8.051.071.869
9 Kluet Utara	5.633.403.822	18.347.378.997
10 Pasie Raja	5.409.542.038	17.920.386.793
11 Kluet Tengah	3.403.250.042	11.246.205.657
12 Tapaktuan	4.178.817.250	13.648.053.184
13 Samadua	6.944.134.832	23.349.760.154
14 Sawang	3.885.793.078	12.787.609.451
15 Meukek	5.998.214.703	19.764.403.273
16 Labuhanhaji	4.064.425.916	13.523.252.206
17 Labuhanhaji Timur	3.136.520.182	10.319.174.761
18 Labuhanhaji Barat	3.991.802.901	13.001.115.549
Jumlah/Total	67.757.078.500	223.578.526.800

Sumber/Source: Dinas Pemberdayaan Masyarakat dan Gampong Kabupaten Aceh Selatan/*Community Empowerment and Gampong of Aceh Selatan Regency*

Lanjutan Tabel/Continued Table 2.1.3

Kecamatan Subdistrict	Setelah Perubahan		
	Pagu Tetap Dana Gampong	Bagi Hasil Pajak	Bagi Hasil Retribusi
(1)	(2)	(3)	(4)
1 Trumon	7.183.607.514	46.373.928	12.839.496
2 Trumon Timur	4.868.665.930	508.757.336	17.911.312
3 Trumon Tengah	5.969.579.853	43.876.294	29.759.623
4 Bakongan	4.128.720.206	26.757.094	7.305.137
5 Bakongan Timur	4.204.085.357	26.768.217	8.432.620
6 Kota Bahagia	6.005.322.621	42.484.150	13.762.050
7 Kluet Selatan	10.109.619.096	66.164.153	29.204.759
8 Kluet Timur	5.508.330.779	34.320.375	8.848.674
9 Kluet Utara	12.582.310.236	85.849.848	53.423.874
10 Pasie Raja	12.429.593.550	85.475.754	24.301.830
11 Kluet Tengah	7.794.170.086	48.426.248	16.112.226
12 Tapaktuan	9.395.487.102	72.573.088	12.123.040
13 Samadua	16.316.999.190	105.592.788	24.178.336
14 Sawang	8.854.925.083	57.810.825	11.365.350
15 Meukek	13.684.496.181	89.248.096	21.742.360
16 Labuhanhaji	9.399.887.442	64.846.656	16.564.016
17 Labuhanhaji Timur	7.145.093.331	46.465.752	9.092.280
18 Labuhanhaji Barat	8.961.289.443	58.757.085	11.365.350
Jumlah/Total	154.542.183.000	1.510.547.687	328.332.333

Sumber/Source: Dinas Pemberdayaan Masyarakat dan Gampong Kabupaten Aceh Selatan/Community Empowerment and Gampong of Aceh Selatan Regency

Lanjutan Tabel/Continued Table 2.1.3

Kecamatan Subdistrict	Setelah Perubahan	
	Alokasi Dana Gampong	Total
(1)	(5)	(6)
1 Trumon	3.066.945.375	10.309.766.313
2 Trumon Timur	2.150.139.940	7.545.474.518
3 Trumon Tengah	2.557.880.737	8.601.096.507
4 Bakongan	1.760.367.563	5.923.150.000
5 Bakongan Timur	1.828.832.082	6.068.118.276
6 Kota Bahagia	2.594.854.357	8.656.423.178
7 Kluet Selatan	4.363.158.701	14.568.146.709
8 Kluet Timur	2.474.003.375	8.025.503.203
9 Kluet Utara	5.549.349.993	18.270.933.951
10 Pasie Raja	5.328.828.366	17.868.199.500
11 Kluet Tengah	3.352.471.473	11.211.180.033
12 Tapaktuan	4.116.466.744	13.596.649.974
13 Samadua	6.840.524.102	23.287.294.416
14 Sawang	3.827.814.670	12.751.915.928
15 Meukek	5.908.717.674	19.704.204.311
16 Labuhanhaji	4.003.782.200	13.485.080.314
17 Labuhanhaji Timur	3.089.721.386	10.290.372.749
18 Labuhanhaji Barat	3.932.242.762	12.963.654.640
Jumlah/Total	66.746.101.500	223.127.164.520

Sumber/Source: Dinas Pemberdayaan Masyarakat dan Gampong Kabupaten Aceh Selatan/Community Empowerment and Gampong of Aceh Selatan Regency

2.2 DEWAN PERWAKILAN RAKYAT DAERAH/THE REGIONAL HOUSE OF REPRESENTATIVE

Tabel 2.2.1 Jumlah Anggota Dewan Perwakilan Rakyat Daerah Menurut Partai Politik dan Jenis Kelamin di Kabupaten Aceh Selatan, 2017
Number of Members of The Regional House of Representatives by Political Parties and Sex in Aceh Selatan Regency, 2017

	Partai Politik <i>Political Parties</i>	Jenis Kelamin/Sex		
		Laki-Laki <i>Male</i>	Perempuan <i>Female</i>	Jumlah <i>Total</i>
	(1)	(2)	(3)	(4)
1.	Partai Aceh	5	-	5
2.	Partai Demokrat	5	-	5
3.	PKP-Indonesia	4	-	4
4.	PPP	2	1	3
5.	PAN	3	-	3
6.	Partai Nasdem	2	-	2
7.	Partai Hanura	2	-	2
8.	PBB	1	-	1
9.	Partai Gerindra	1	-	1
10.	Partai Golkar	1	-	1
11.	Partai PDI-P	1	-	1
12.	PKB	1	-	1
13.	PNA	1	-	1
Aceh Selatan		29	1	30

Sumber/Source: Sekretaris Dewan Perwakilan Rakyat Daerah Kabupaten Aceh Selatan/Secretary of Regional Representatives of Aceh Selatan Regency

Tabel 2.2.2 Susunan dan Nama Anggota Dewan Perwakilan Rakyat Daerah Keadaan Akhir Tahun 2017 Kabupaten Aceh Selatan
Organizational Structure and Member's Name of Regional Representative End of 2017 in Aceh Selatan Regency

Nama Names	Jabatan Position	Partai Politik Political Party
(1)	(2)	(3)
1		
2		
3		
4		
5		
6		
7		
8		
9		
10		
11		
12		
13		
14		
15		
16		
17		
18		
19		
20		
21		
22		
23		
24		
25		
26		
27		
28		
29		
30		

Sumber/Source: Sekretaris Dewan Perwakilan Rakyat Daerah Kabupaten Aceh Selatan/Secretary of Regional Representatives of Aceh Selatan Regency

Tabel 2.2.3 Susunan dan Nama Anggota DPRK Kabupaten Aceh Selatan Menurut Komisi dan Jabatan Keadaan Akhir Tahun 2017
Organizational Structure and Member's Name of Regional Representative by Commission and Position End of 2017 in Aceh Selatan Regency

Komisi	Commission	Nama Name	Jabatan Position
(1)	(2)	(3)	
1	KOMISI A (Pemerintahan) BIDANG TUGAS 1. Pemerintahan 2. Agama & Syariat Islam 3. Ketertiban 4. Kependudukan dan Pencatatan Sipil 5. Penerangan/Pers 6. Hukum/Per-UU 7. Kepegawaian 8. Perizinan 9. Politik dan Perlindungan Masyarakat 10. Organisasi 11. Pertahanan 12. Pendidikan 13. Ilmu Pengetahuan Teknologi		
2	KOMISI B (Perekonomian) BIDANG TUGAS 1. Perdagangan 2. Perindustrian 3. Koperasi 4. Pertanian 5. Peternakan 6. Kelautan dan Perikanan 7. Kehutanan dan Perkebunan 8. Pengadaan Pangan/Logistik 9. Kebudayaan 10. Pariwisata, Pemuda dan olahraga 11. Ketahanan Pangan dan Penyuluhan 12. Kesejahteraan Keluarga, Pemberdayaan Perempuan Dan Perlindungan Anak		

Sumber/Source: Sekretaris Dewan Perwakilan Rakyat Daerah Kabupaten Aceh Selatan/Secretary of Regional Representatives of Aceh Selatan Regency

Lanjutan Tabel/Continued Table 2.2.3

Komisi Commision	Nama Name	Jabatan Position
(1)	(2)	(3)
1 KOMISI C (Keuangan)		
BIDANG TUGAS		
1. Keuangan Daerah		
2. Kekayaan/Aset Daerah		
3. Pajak Daerah dan Retribusi Daerah		
4. Perbankan		
5. Perusahaan Daerah		
6. Rumah Sakit Umum Daerah		
7. Kesehatan		
8. Perusahaan Patungan		
9. Dunia Usaha		
10. Penanaman Modal		
11. Perhubungan, Komunikasi dan Informasi		
2 KOMISI D (Pembangunan)		
BIDANG TUGAS		
1. Perencanaan Pembangunan Daerah		
2. Pekerjaan Umum		
3. Pengendalian Dampak Lingkungan		
4. Pertamanan		
5. Kebersihan		
6. Pertambangan, Energi dan Sumber Daya Mineral		
7. Sosial		
8. Tenaga Kerja		
9. Transmigrasi		
10. Pemberdayaan Masyarakat		
11. Penanggulangan Bencana Kabupaten		

Sumber/Source: Sekretaris Dewan Perwakilan Rakyat Daerah Kabupaten Aceh Selatan/Secretary of Regional Representatives of Aceh Selatan Regency

Tabel 2.2.4 Jumlah Keputusan Dewan Perwakilan Rakyat Daerah Kabupaten Aceh Selatan, 2017
Number of Regional Representatives Council Decisions in Aceh Selatan Regency, 2017

Keputusan Nomor Tanggal <i>Decree</i>		Jenis Isi Keputusan <i>Type of Decree</i>
(1)		(2)
1	Nomor: 1 Tahun 2017	Pembentukan Alat Kelengkapan Dewan Perwakilan Rakyat Kabupaten Aceh Selatan Masa Jabatan 2014 - 2019
2	Nomor:2 tahun 2017	Pembentukan Panitia Khusus (PANSUS) Dewan Perwakilan Rakyat Kabupaten Aceh Selatan Tentang Laporan Keterangan Pertanggung jawaban (LKPJ) Bupati Aceh Selatan Tahun 20016
3	Nomor: 3 Tahun 2017	Perubahan Atas Pembentukan Panitia Khusus(PANSUS) Dewan Perwakilan Rakyat Kabupaten Aceh Selatan Tentang Laporan Keterangan Pertanggung Jawaban (LKPJ) Bupati Aveh Selatan tahun 2016
4	Nomor:4 Tahun 2017	Evaluasi Dan Penilaian Terhadap Laporan Keterangan Pertanggung Jawaban(LKPJ) Bupati Aceh Selatan Tahun 2016
	Nomor: 4.A Tahun 2017	Penetapan Nama –Nama Calon Anggota Dan Cadangan Calon Anggota Panitia Pengawas Pemilihan (PANWASLIH) Bupati Dan Wakil Bupati Aceh Selatan Periode 2018-2023 Kabupaten Aceh Selatan
5	Nomor:5 Tahun 2017	Persetujuan Atas Rancangan Qanun Kabupaten Aceh Selatan Tentang Hak Keuangan Dan Administratif Pimpinan Dan Anggota DPRK Aceh Selatan
6	Nomor: 6 Tahun 2017	Pembentukan Panitia Khusus(PANSUS) Dewan Perwakilan Rakyat Kabupaten Aceh Selatan Tentang Pertanggung Jawaban Pelaksanaan Anggaran Pendapatan Dan Belanja Kabupaten Aceh Selatan Tahun Anggaran 2016
7	Nomor:7 Tahun 2017	Persetujuan Atas Rancangan Qanun Kabupaten Aceh Selatan Tentang Pertanggung Jawaban Pelaksanaan Anggaran Pendapatan Dan Belanja Kabupaten Aceh Selatan Tahun Anggaran 2016

Sumber/Source: Sekretaris Dewan Perwakilan Rakyat Daerah Kabupaten Aceh Selatan/*Secretary of Regional Representatives of Aceh Selatan Regency*

Lanjutan Tabel/Continued Table 2.2.4

Keputusan Nomor Tanggal Decree (1)	Jenis Isi Keputusan Type of Decree (2)
8 Nomor:8 Tahun 2017	Persetujuan Atas Rancangan Qanun Kabupaten Aceh Selatan Tentang Perubahan Anggaran Pendapatan Dan Belanja Kabupaten Aceh Selatan Tahun Anggaran 2017
9 Nomor:9 Tahun 2017	Tindak Lanjut DARI keputusan Gubernur Aceh Nomor : 903/1021/2017 Tentang Hasil Evaluasi RANCANGAN Qanun Kabupaten Aceh Selatan Tentang Perubahan Anggaran Pendapatan dan Belanja Kabupaten Aceh Selatan Tahun Anggaran 2017 Dan Rancangan Peraturan Bupati Aceh Selatan Tentang Penjabaran Perubahan Anggaran Pendapatan dan Belanja Kabupaten Tahun Anggaran 2017
10 Nomor : 10 Tahun 2017	Persetujuan Atas Rancangan Qanun Kabupaten Aceh Selatan Tentang Anggaran Pendapatan dan Belanja Kabupaten Aceh Selatan Tahun Anggaran 2018
11 Nomor : 10 Tahun 2017	Tata Cara Pelaksanaan Reses Pimpinan Dan Anggota DPRK Aceh Selatan
12 Nomor : 12 Tahun 2017	Tindak Lanjut Dari Keputusan Gubernur Aceh Nomor : 903/1241/2017 Tentang Hasil Evaluasi Rancangan Qanun Kabupaten Aceh Selatan Tentang Anggaran Pendapatn dan Belanja Kabupaten Aceh Selatan Tahun Anggaran 2018 Dan Rancangan Peraturan Bupati Aceh Selatan Tentang Penjabaran Anggaran Pendapatan Dan Belanja Kabupaten Tahun Anggaran 2018

Sumber/Source: Sekretaris Dewan Perwakilan Rakyat Daerah Kabupaten Aceh Selatan/Secretary of Regional Representatives of Aceh Selatan Regency

2.3 PEGAWAI NEGERI SIPIL/*CIVIL SERVANTS*

Tabel 2.3.1 Jumlah Pegawai Negeri Sipil pada Masing-Masing Kantor Kecamatan Menurut Jenis Kelamin di Kabupaten Aceh Selatan, 2017
Number of Civil Servants in Each Subdistrict Office by Sex in Aceh Selatan Regency, 2017

	Kecamatan <i>Subdistrict</i>	Jenis Kelamin/ <i>Sex</i>		
		Laki-Laki <i>Male</i>	Perempuan <i>Female</i>	Jumlah <i>Total</i>
	(1)	(2)	(3)	(4)
1	Trumon	19	4	23
2	Trumon Timur	17	2	19
3	Trumon Tengah	16	3	19
4	Bakongan	10	6	16
5	Bakongan Timur	18	1	19
6	Kota Bahagia	15	3	18
7	Kluet Selatan	18	14	32
8	Kluet Timur	23	8	31
9	Kluet Utara	25	17	42
10	Pasie Raja	33	8	41
11	Kluet Tengah	16	3	19
12	Tapaktuan	25	9	34
13	Samadua	28	15	43
14	Sawang	22	14	36
15	Meukek	27	8	35
16	Labuhanhaji	23	13	36
17	Labuhanhaji Timur	20	7	27
18	Labuhanhaji Barat	12	3	15
Aceh Selatan		367	138	505

Sumber/*Source*: Badan Kepegawaian, Pendidikan, dan Pelatihan Kabupaten Aceh Selatan/*Personnel Agency, Education, and Training of Aceh Selatan Regency*

Tabel 2.3.2 Jumlah Pegawai Negeri Sipil pada Puskesmas Menurut Jenis Kelamin di Kabupaten Aceh Selatan, 2017
Number of Civil Servants in Public Health Center by Sex in Aceh Selatan Regency, 2017

Puskesmas <i>Public Health Center</i>	Jenis Kelamin/Sex		
	Laki-Laki <i>Male</i>	Perempuan <i>Female</i>	Jumlah <i>Total</i>
(1)	(2)	(3)	(4)
1 Krueng Luas	8	4	12
2 Ladang Rimba	6	8	14
3 Trumon	4	9	13
4 Seubadeh	3	14	17
5 Bukit Gading	3	11	14
6 Bakongan	5	14	19
7 Kluet Selatan	3	17	20
8 Kluet Timur	6	8	14
9 Manggamat	6	5	11
10 Kuala Ba'u	3	23	26
11 Kampung Paya	2	14	16
12 Kota Fajar	2	27	29
13 Ladang Tuha	6	24	30
14 Lhok Bengkuang	3	30	33
15 Tapaktuan	4	30	34
16 Samadua	3	37	40
17 Sawang	6	30	36
18 Jambo Papeun	-	-	-
19 Meukek	4	22	26
20 Labuhanhaji	5	38	43
21 Labuhanhaji Timur	6	17	23
22 Labuhanhaji Barat	9	11	20
Aceh Selatan	97	393	490

Sumber/Source: Badan Kepegawaian, Pendidikan, dan Pelatihan Kabupaten Aceh Selatan/Personnel Agency, Education, and Training of Aceh Selatan Regency

Tabel 2.3.3 Jumlah Pegawai Negeri Sipil Menurut Dinas/Instansi Pemerintah dan Jenis Kelamin di Kabupaten Aceh Selatan 2017
Table **Number of Civil Servants by Institution/Office and Sex in Aceh Selatan Regency, 2017**

Dinas/Instansi Pemerintahan <i>Institution/Office</i>		Jenis Kelamin/Sex		
		Laki-Laki <i>Male</i>	Perempuan <i>Female</i>	Jumlah <i>Total</i>
(1)	(2)	(3)	(4)	
1. Sekretariat DPRK	22	13	35	
2. Sekretariat Daerah	104	45	149	
3. Inspektorat	22	17	39	
4. Badan Perencanaan Pembangunan Daerah	26	12	38	
5. Badan Pemberdayaan Masyarakat	19	19	38	
6. Kantor Kesatuan Bangsa, Politik, dan Perlindungan Masyarakat	23	10	33	
7. Komisi Pemilihan Umum	5	1	6	
8. Kantor Satpol PP, WH, dan Pemadam Kebakaran	59	4	63	
9. Dinas Syari'at Islam	16	12	28	
10. Badan Penanggulangan Bencana Daerah	42	3	45	
11. Sekretariat KORPRI	7	4	11	
12. Dinas Sosial Tenaga Kerja dan Transmigrasi	25	11	36	
13. Dinas Pendidikan	66	26	92	
14. PNS di SD dan TK di Kabupaten Aceh Selatan	684	1235	1919	
15. Dinas Pariwisata	40	11	51	
Jumlah Halaman Ini <i>Total on This Page</i>	1160	1423	2583	

Sumber/Source: Badan Kepegawaian, Pendidikan, dan Pelatihan Kabupaten Aceh Selatan/Personnel Agency, Education, and Training of Aceh Selatan Regency

Lanjutan Tabel/Continued Table 2.3.3

Dinas/Instansi Pemerintahan <i>Institution/Office</i>	Jenis Kelamin/Sex		
	Laki-Laki <i>Male</i>	Perempuan <i>Female</i>	Jumlah <i>Total</i>
(1)	(2)	(3)	(4)
Jumlah Halaman Sebelumnya <i>Total of the Previous Page</i>	1160	1423	2583
16. Dinas Kesehatan	27	64	91
17. Dinas Kependudukan dan Catatan Sipil	17	19	36
18. Badan Kesejahteraan Keluarga, Pemberdayaan Perempuan dan Perlindungan Anak	37	49	86
19. Kantor Perpustakaan, Arsip dan Dokumentasi	10	22	32
20. Kantor Pengendalian Dampak Lingkungan Kebersihan dan Pertamanan	31	11	42
21. BLUD RSUD dr. H. Yuliddin Away	76	162	238
22. Dinas Pertambangan Energi dan Sumber Daya Mineral	-	-	-
23. Dinas Kehutanan dan Perkebunan	-	-	-
24. Dinas Kelautan dan Perikanan	32	12	44
25. Dinas Perindustrian, Perdagangan, Koperasi Usaha Kecil dan Menengah	27	18	45
26. Dinas Perhubungan, Komunikasi, dan Informasi	34	8	42
27. Dinas Pertanian dan Peternakan	125	84	209
28. Dinas Pekerjaan Umum	56	8	64
29. Badan Ketahanan Pangan dan Pelaksana Penyuluhan	10	14	24
30. Kantor Pelayanan dan Perizinan Terpadu	15	13	28
31. AKPER Pemkab Aceh Selatan	11	15	26
Jumlah Halaman Ini <i>Total on This Page</i>	1668	1922	3590

Sumber/Source: Badan Kepegawajian, Pendidikan, dan Pelatihan Kabupaten Aceh Selatan/Personnel Agency, Education, and Training of Aceh Selatan Regency

Lanjutan Tabel/Continued Table 2.3.3

Dinas/Instansi Pemerintahan <i>Institution/Office</i>	Jenis Kelamin/Sex		
	Laki-Laki <i>Male</i>	Perempuan <i>Female</i>	Jumlah <i>Total</i>
(1)	(2)	(3)	(4)
Jumlah Halaman Sebelumnya <i>Total of the Previous Page</i>	1668	1922	3590
32. UPTD Wilayah Bakongan	8	2	10
33. UPTD Wilayah Kluet	6	9	15
34. UPTD Wilayah Tapaktuan	9	8	17
35. UPTD Wilayah Meukek	7	3	10
36. UPTD BLK Jambo Manyang Kluet Utara	4	8	12
37. Sekretariat Majelis Pendidikan Daerah	6	4	10
38. Sekretariat Majelis Adat Aceh	8	2	10
39. Sekretariat Baitul Mal	5	4	9
40. Sekretariat Majelis Permusyawaratan Ulama	3	5	8
41. Dinas Pengelolaan Keuangan dan Kekayaan Daerah	49	35	84
42. Badan Kepegawaian Pendidikan dan Pelatihan	20	23	43
Jumlah/Total	1793	2025	3818

Sumber/Source: Badan Kepegawaian, Pendidikan, dan Pelatihan Kabupaten Aceh Selatan/Personnel Agency, Education, and Training of Aceh Selatan Regency

Tabel 2.3.4 Jumlah Pegawai Negeri Sipil pada Sekolah Menengah Pertama dan Madrasah Tsanawiyah Menurut Jenis Kelamin di Kabupaten Aceh Selatan, 2017
Number of Civil Servants in Junior High School and Madrasah Tsanawiyah by Sex in Aceh Selatan Regency, 2017

	SMP/ sederajat <i>Junior High School/ equal</i>	Jenis Kelamin/ Sex		
		Laki-Laki <i>Male</i>	Perempuan <i>Female</i>	Jumlah <i>Total</i>
	(1)	(2)	(3)	(4)
1	SMPN 1 Trumon	4	7	11
2	SMPN 2 Trumon	5	4	9
3	SMPN 3 Trumon	4	1	5
4	SMPN 1 Trumon Timur	6	9	15
5	SMPN 2 Trumon Timur	6	5	11
6	SMPN 3 Trumon Timur	5	3	8
7	SMPN 1 Bakongan	6	11	17
8	SMPN 2 Bakongan	7	5	12
9	SMPN 3 Bakongan	5	4	9
10	SMPN 1 Bakongan Timur	5	7	12
11	SMPN 1 Kluet Selatan	3	13	16
12	SMPN 2 Kluet Selatan	4	5	9
13	SMPN 1 Kluet Timur	13	6	19
14	SMPN 2 Kluet Timur	11	20	31
15	SMPN 3 Kluet Timur	9	13	22
16	SMPN 1 Kluet Utara	8	14	22
17	SMPN 2 Kluet Utara	11	20	31
18	SMPN 3 Kluet Utara	9	13	22
	Subtotal	121	160	281

Sumber/Source: Badan Kepegawaian, Pendidikan, dan Pelatihan Kabupaten Aceh Selatan/Personnel Agency, Education, and Training of Aceh Selatan Regency

Lanjutan Tabel/*Continued Table 2.3.5*

SMP/ sederajat <i>Junior High School/ equal</i>		Jenis Kelamin/ <i>Sex</i>		
		Laki-Laki <i>Male</i>	Perempuan <i>Female</i>	Jumlah <i>Total</i>
(1)	(2)	(3)	(4)	
19 SMPN 4 Kluet Utara	7	8	15	
20 SMPN 5 Kluet Utara	5	8	13	
21 SMPN 6 Kluet Utara	4	8	12	
22 SMPN 1 Pasieraja	11	16	27	
23 SMPN 2 Pasieraja	11	13	24	
24 SMPN 3 Pasieraja	6	9	15	
25 SMPN 1 Kluet Tengah	12	4	16	
26 SMPN 2 Kluet Tengah	7	3	10	
27 SMPN 1 Tapaktuan	11	19	30	
28 SMPN 2 Tapaktuan	6	24	30	
29 SMPN 3 Tapaktuan	4	12	16	
30 SMPN 1 Samadua	11	13	24	
31 SMPN 2 Samadua	6	18	24	
32 SMPN 3 Samadua	4	11	15	
33 SMPN 1 Sawang	11	12	23	
34 SMPN 2 Sawang	4	19	23	
35 SMPN 3 Sawang	6	4	10	
Subtotal	126	201	327	
Jumlah halaman sebelumnya/<i>Total of the previous page</i>	121	160	281	
Jumlah sampai halaman ini/<i>Total to this page</i>	247	361	608	

Sumber/*Source*: Badan Kepegawaian, Pendidikan, dan Pelatihan Kabupaten Aceh Selatan/*Personnel Agency, Education, and Training of Aceh Selatan Regency*

Lanjutan Tabel/*Continued Table 2.3.5*

	SMP/ sederajat <i>Junior High School/ equal</i>	Jenis Kelamin/Sex		
		Laki-Laki <i>Male</i>	Perempuan <i>Female</i>	Jumlah <i>Total</i>
	(1)	(2)	(3)	(4)
36	SMPN 1 Meukek	11	15	26
37	SMPN 2 Meukek	9	10	19
38	SMPN 3 Meukek	6	6	12
39	SMP Swasta Sirajul Ibad Meukek	2	1	3
40	SMPN 1 Labuhanhaji	17	21	38
41	SMP Tarbiyah Labuhanhaji	4	3	7
42	SMP Muhammadiyah Kampung Pisang Labuhanhaji	5	4	9
43	SMPN 1 Labuhanhaji Timur	9	9	18
44	SMPN 2 Labuhanhaji Timur	6	9	15
45	SMPN 3 Labuhanhaji Timur	6	6	12
46	SMPN 4 Labuhanhaji Timur	7	6	13
47	SMP 1 Labuhanhaji Barat	9	11	20
48	SMP 2 Labuhanhaji Barat	14	11	25
49	SMP 3 Labuhanhaji Barat	6	11	17
50	MTs Negeri Suaq Bakung Kluet Selatan	2	1	3
51	MTs Swasta Darul Aitam Pasie Raja	1	-	1
52	MTs Negeri Samadua	1	-	1
53	MTs Negeri Sawang	1	-	1
	Subtotal	116	124	240
	Jumlah halaman sebelumnya/Total of the previous page	247	361	608
	Jumlah/Total	363	485	848

Sumber/Source: Badan Kepegawainan, Pendidikan, dan Pelatihan Kabupaten Aceh Selatan/Personnel Agency, Education, and Training of Aceh Selatan Regency

Tabel 2.3.5 Jumlah Pegawai Negeri Sipil pada Masing-Masing Kantor Kecamatan Menurut Golongan Kepangkatan di Kabupaten Aceh Selatan, 2017
Number of Civil Servants in Each Subdistrict Office by Hierarchy in Aceh Selatan Regency, 2017

	Kecamatan Subdistrict	Golongan Kepangkatan/Hierarchy				Jumlah Total
		I	II	III	IV	
	(1)	(2)	(3)	(4)	(5)	(6)
1	Trumon	4	10	6	3	23
2	Trumon Timur	1	11	5	2	19
3	Trumon Tengah	-	10	6	3	19
4	Bakongan	2	6	6	2	16
5	Bakongan Timur	-	12	6	1	19
6	Kota Bahagia	2	11	3	2	18
7	Kluet Selatan	-	22	8	2	32
8	Kluet Timur	1	22	7	1	31
9	Kluet Utara	-	30	11	1	42
10	Pasie Raja	1	27	12	1	41
11	Kluet Tengah	2	15	7	2	26
12	Tapaktuan	2	18	12	2	34
13	Samadua	-	25	16	2	45
14	Sawang	-	17	17	2	36
15	Meukek	1	21	11	2	35
16	Labuhanhaji	1	21	13	1	36
17	Labuhanhaji Timur	3	12	10	2	27
18	Labuhanhaji Barat	-	18	11	2	31
Aceh Selatan		20	308	167	33	530

Sumber/Source: Badan Kepegawaian, Pendidikan, dan Pelatihan Kabupaten Aceh Selatan/Personnel Agency, Education, and Training of Aceh Selatan Regency

Tabel 2.3.6 Jumlah Pegawai Negeri Sipil pada Puskesmas Menurut Golongan Kepangkatan di Kabupaten Aceh Selatan, 2017
Number of Civil Servants in Public Health Center by Hierarchy in Aceh Selatan Regency, 2017

	Puskesmas <i>Public Health Center</i>	Golongan Kepangkatan/ <i>Hierarchy</i>				Jumlah <i>Total</i>
		I	II	III	IV	
	(1)	(2)	(3)	(4)	(5)	(6)
1	Krueng Luas	-	7	5	-	12
2	Ladang Rimba	-	4	10	-	14
3	Trumon	1	4	8	-	13
4	Seubadeh	-	5	12	-	17
5	Bukit Gading	-	5	9	-	14
6	Bakongan	-	5	14	-	19
7	Kluet Selatan	-	9	10	1	20
8	Kluet Timur	-	6	8	-	14
9	Manggamat	-	5	6	-	11
10	Kuala Ba'u	-	5	21	-	26
11	Kampung Paya	-	6	10	-	16
12	Kota Fajar	-	5	24	-	29
13	Ladang Tuha	-	8	20	2	30
14	Lhok Bengkuang	-	5	25	3	33
15	Tapaktuan	-	9	24	1	34
16	Samadua	-	1	38	1	40
17	Sawang	-	12	24	-	36
18	Jambo Papeun	-	-	-	-	-
19	Meukek	-	6	18	2	26
20	Labuhanhaji	-	10	29	4	43
21	Labuhanhaji Timur	-	11	12	-	23
22	Labuhanhaji Barat	-	2	33	2	37
	Aceh Selatan	1	130	360	16	507

Sumber/Source: Badan Kepegawaian, Pendidikan, dan Pelatihan Kabupaten Aceh Selatan/Personnel Agency, Education, and Training of Aceh Selatan Regency

Tabel 2.3.7 Jumlah Pegawai Negeri Sipil Menurut Dinas/Instansi Pemerintah dan Golongan Kepangkatan di Kabupaten Aceh Selatan, 2017
Number of Civil Servants by Institution/Office and Hierarchy in Aceh Selatan Regency, 2017

Dinas/Instansi Pemerintahan <i>Institution/Office</i>	Golongan Kepangkatan/ <i>Hierarchy</i>				Jumlah <i>Total</i>
	I	II	III	IV	
(1)	(2)	(3)	(4)	(5)	(6)
1. Sekretariat DPRK	4	15	12	4	35
2. Sekretariat Daerah	1	69	59	20	149
3. Inspektorat	-	13	16	10	39
4. Badan Perencanaan Pembangunan Daerah	-	7	24	7	38
5. Badan Pemberdayaan Masyarakat	1	11	20	6	38
6. Kantor Kesatuan Bangsa, Politik, dan Perlindungan Masyarakat	-	9	16	7	33
7. Komisi Pemilihan Umum	-	2	3	1	6
8. Kantor Satpol PP, WH, dan Pemadam Kebakaran	1	46	12	4	63
9. Dinas Syari'at Islam	-	8	12	8	28
10. Badan Penanggulangan Bencana Daerah	1	24	14	6	45
11. Sekretariat KORPRI	-	3	7	1	11
12. Dinas Sosial Tenaga Kerja dan Transmigrasi	-	16	33	15	64
13. Dinas Pendidikan	-	21	26	45	92
14. PNS di SD dan TK di Kabupaten Aceh Selatan	6	230	870	865	1971
15. Dinas Pariwisata	-	16	27	8	51
Jumlah Halaman Ini Total on This Page	14	490	1151	1007	2663

Sumber/Source: Badan Kepegawaian, Pendidikan, dan Pelatihan Kabupaten Aceh Selatan/Personnel Agency, Education, and Training of Aceh Selatan Regency

Lanjutan Tabel/*Continued Table 2.3.8*

Dinas/Instansi Pemerintahan <i>Institution/Office</i>	Golongan Kepangkatan/ <i>Hierarchy</i>				Jumlah <i>Total</i>
	I	II	III	IV	
(1)	(2)	(3)	(4)	(5)	(6)
Jumlah Halaman Sebelumnya <i>Total of the Previous Page</i>	14	490	1151	1007	2663
16. Dinas Kesehatan		31	54	6	91
17. Dinas Kependudukan dan Catatan Sipil		10	19	7	36
18. Badan Kesejahteraan Keluarga, Pemberdayaan Perempuan dan Perlindungan Anak	2	28	40	16	86
19. Kantor Perpustakaan, Arsip dan Dokumentasi		12	16	4	32
20. Kantor Pengendalian Dampak Lingkungan Kebersihan dan Pertamanan	5	13	22	2	42
21. BLUD RSUD dr. H. Yuliddin Away	5	44	173	15	238
22. Dinas Pertambangan Energi dan Sumber Daya Mineral		9	18	3	30
23. Dinas Kehutanan dan Perkebunan		12	27	6	45
24. Dinas Kelautan dan Perikanan		18	23	3	44
25. Dinas Perindustrian, Perdagangan, Koperasi Usaha Kecil dan Menengah		11	28	6	45
26. Dinas Perhubungan, Komunikasi, dan Informasi	1	23	15	3	42
27. Dinas Pertanian dan Peternakan		105	86	18	209
28. Dinas Sumber Daya Air	3	23	23	5	54
29. Badan Ketahanan Pangan dan Pelaksana Penyuluhan		6	11	7	24
30. Kantor Pelayanan dan Perizinan Terpadu	1	9	12	6	28
31. AKPER Pemkab Aceh Selatan	1	5	11	9	26
Jumlah Halaman Ini <i>Total on This Page</i>	32	849	1729	1123	3735

Sumber/*Source*: Badan Kepegawainan, Pendidikan, dan Pelatihan Kabupaten Aceh Selatan/*Personnel Agency, Education, and Training of Aceh Selatan Regency*

Lanjutan Tabel/*Continued Table 2.3.8*

Dinas/Instansi Pemerintahan <i>Institution/Office</i>	Golongan Kepangkatan/ <i>Hierarchy</i>				Jumlah <i>Total</i>
	I	II	III	IV	
(1)	(2)	(3)	(4)	(5)	(6)
Jumlah Halaman Sebelumnya <i>Total of the Previous Page</i>	32	849	1729	1123	3735
32. UPTD Wilayah Bakongan		3		6	9
33. UPTD Wilayah Kluet		10	4	14	28
34. UPTD Wilayah Tapaktuan		4	5	7	16
35. UPTD Wilayah Meukek		2	5	13	20
36. UPTD BLK Jambo Manyang Kluet Utara	1	8	3	1	13
37. Sekretariat Majelis Pendidikan Daerah	1	2	3	4	10
38. Sekretariat Majelis Adat Aceh	1	3	4	2	10
39. Sekretariat Baitul Mal		2	6	1	9
40. Sekretariat Majelis Permusyawaratan Ulama		2	5	1	8
41. Dinas Pengelolaan Keuangan dan Kekayaan Daerah		39	40	5	84
42. Badan Kepegawaian Pendidikan dan Pelatihan	1	20	15	7	43
43. Dinas Bina Marga dan Cipta Karya		16	31	5	52
Jumlah/Total	36	960	1850	1189	4037

Sumber/*Source*: Badan Kepegawaian, Pendidikan, dan Pelatihan Kabupaten Aceh Selatan/*Personnel Agency, Education, and Training of Aceh Selatan Regency*

Tabel 2.3.8 Jumlah Pegawai Negeri Sipil pada Sekolah Menengah Pertama dan Madrasah Tsanawiyah Menurut Golongan Kepangkatan di Kabupaten Aceh Selatan, 2017
Number of Civil Servants in Junior High School and Madrasah Tsanawiyah by Hierarchy in Aceh Selatan Regency, 2017

	SMP/ sederajat <i>Junior High School/ equal</i>	Golongan Kepangkatan/ <i>Hierarchy</i>				Jumlah <i>Total</i>
		I	II	III	IV	
	(1)	(2)	(3)	(4)	(5)	(6)
1	SMPN 1 Trumon		2	5	4	11
2	SMPN 2 Trumon		4	5	0	9
3	SMPN 3 Trumon		2	2	1	5
4	SMPN 1 Trumon Timur		2	5	8	15
5	SMPN 2 Trumon Timur		2	6	3	11
6	SMPN 3 Trumon Timur		2	3	3	8
7	SMPN 1 Bakongan		4	6	7	17
8	SMPN 2 Bakongan		4	3	5	12
9	SMPN 3 Bakongan		1	6	2	9
10	SMPN 1 Bakongan Timur		4	3	4	12
11	SMPN 1 Kluet Selatan		2	9	5	16
12	SMPN 2 Kluet Selatan		3	4	2	9
13	SMPN 1 Kluet Timur		2	7	10	19
14	SMPN 2 Kluet Timur		2	3	2	7
15	SMPN 3 Kluet Timur		2	9	3	14
16	SMPN 1 Kluet Utara		3	4	15	22
17	SMPN 2 Kluet Utara		11	13	6	30
18	SMPN 3 Kluet Utara		4	11	7	22
Subtotal			56	104	87	248

Sumber/Source: Badan Kepegawaian, Pendidikan, dan Pelatihan Kabupaten Aceh Selatan/Personnel Agency, Education, and Training of Aceh Selatan Regency

Lanjutan Tabel/*Continued Table 2.3.10*

	SMP/ sederajat <i>Junior High School/ equal</i>	Golongan Kepangkatan/ <i>Hierarchy</i>				Jumlah <i>Total</i>
		I	II	III	IV	
	(1)	(2)	(3)	(4)	(5)	(6)
19	SMPN 4 Kluet Utara	1	2	9	3	15
20	SMPN 5 Kluet Utara	1	2	5	5	13
21	SMPN 6 Kluet Utara	2	2	5	3	12
22	SMPN 1 Pasieraja		4	10	13	27
23	SMPN 2 Pasieraja		9	13	2	24
24	SMPN 3 Pasieraja		5	5	5	15
25	SMPN 1 Kluet Tengah		4	7	5	16
26	SMPN 2 Kluet Tengah	1	1	6	2	10
27	SMPN 1 Tapaktuan	1	2	15	12	30
28	SMPN 2 Tapaktuan	1	0	12	17	30
29	SMPN 3 Tapaktuan		3	11	2	16
30	SMPN 1 Samadua	1	2	7	14	24
31	SMPN 2 Samadua		2	13	9	24
32	SMPN 3 Samadua		3	8	4	15
33	SMPN 1 Sawang		6	12	5	23
34	SMPN 2 Sawang		8	13	2	23
35	SMPN 3 Sawang		1	7	2	10
Subtotal		8	56	158	105	327
Jumlah halaman sebelumnya/<i>Total of the previous page</i>			56	104	87	248
Jumlah sampai halaman ini/<i>Total to this page</i>		8	112	262	192	575

Sumber/*Source*: Badan Kepegawaian, Pendidikan, dan Pelatihan Kabupaten Aceh Selatan/*Personnel Agency, Education, and Training of Aceh Selatan Regency*

Lanjutan Tabel/*Continued Table 2.3.10*

	SMP/ sederajat <i>Junior High School/ equal</i>	Golongan Kepangkatan/ <i>Hierarchy</i>				Jumlah <i>Total</i>
		I	II	III	IV	
	(1)	(2)	(3)	(4)	(5)	(6)
36	SMPN 1 Meukek		2	4	18	26
37	SMPN 2 Meukek		1	9	8	18
38	SMPN 3 Meukek		1	6	5	12
39	SMP Swasta Sirajul Ibad Meukek			2	1	3
40	SMPN 1 Labuhanhaji		6	14	17	38
41	SMP Tarbiyah Labuhanhaji			4	3	7
42	SMP Muhammadiyah Kampung Pisang Labuhanhaji		2	5	2	9
43	SMPN 1 Labuhanhaji Timur		3	7	8	18
44	SMPN 2 Labuhanhaji Timur		4	8	3	15
45	SMPN 3 Labuhanhaji Timur		3	6	3	12
46	SMPN 4 Labuhanhaji Timur		3	6	4	13
47	SMP 1 Labuhanhaji Barat		5	5	10	20
48	SMP 2 Labuhanhaji Barat		5	7	13	25
49	SMP 3 Labuhanhaji Barat		5	9	3	17
50	MTs Negeri Suaq Bakung Kluet Selatan		1	1	1	3
51	MTs Swasta Darul Aitami Pasie Raja				1	1
52	MTs Negeri Samadua			1		1
53	MTs Negeri Sawang				1	1
Subtotal			41	94	101	239
Jumlah halaman sebelumnya/<i>Total of the previous page</i>		8	112	262	192	575
Jumlah/<i>Total</i>		9	153	356	293	814

Sumber/*Source*: Badan Kepegawaian, Pendidikan, dan Pelatihan Kabupaten Aceh Selatan/*Personnel Agency, Education, and Training of Aceh Selatan Regency*

Tabel 2.3.9 Jumlah Pegawai Negeri Sipil pada Masing-Masing Kantor Kecamatan Menurut Pendidikan Tertinggi yang Ditamatkan di Kabupaten Aceh Selatan, 2017
Number of Civil Servants in Each Subdistrict Office by Educational Attainment in Aceh Selatan Regency, 2017

Kecamatan Subdistrict	Pendidikan Terakhir/Educational Attainment						Jumlah Total
	SD ES	SMP JHS	SMA SHS	Diploma	S1	S2	
(1)	(2)	(3)	(4)	(5)	(6)	(7)	(8)
1 Trumon	4	-	12	1	5	1	23
2 Trumon Timur	-	2	13	-	3	1	19
3 Trumon Tengah	-	-	14	-	5	-	19
4 Bakongan	-	3	6	3	4	-	16
5 Bakongan Timur	-	-	14	-	5	-	19
6 Kota Bahagia	1	-	13	1	2	1	18
7 Kluet Selatan	-	-	27	-	5	-	32
8 Kluet Timur	1	-	24	-	6	-	31
9 Kluet Utara	-	-	30	6	6	-	42
10 Pasie Raja	-	2	28	1	10	-	41
11 Kluet Tengah	2	-	14	3	7	-	26
12 Tapaktuan	1	1	22	1	9	-	34
13 Samadua	-	-	31	-	12	-	43
14 Sawang	-	1	18	2	15	-	36
15 Meukek	-	2	26	3	4	-	35
16 Labuhanhaji	1	1	27	2	9	1	36
17 Labuhanhaji Timur	3	-	16	1	7	-	27
18 Labuhanhaji Barat	-	2	16	3	10	-	31
Aceh Selatan	13	14	346	27	124	4	528

Sumber/Source: Badan Kepegawaian, Pendidikan, dan Pelatihan Kabupaten Aceh Selatan/Personnel Agency, Education, and Training of Aceh Selatan Regency

Tabel 2.3.10 Jumlah Pegawai Negeri Sipil pada Puskesmas Menurut Pendidikan Tertinggi yang Ditamatkan di Kabupaten Aceh Selatan, 2017
Number of Civil Servants in Public Health Center by Educational Attainment in Aceh Selatan Regency, 2017

Puskesmas <i>Public Health Center</i>	Pendidikan Terakhir/ <i>Educational Attainment</i>						Jumlah <i>Total</i>
	SD <i>ES</i>	SMP <i>JHS</i>	SMA <i>SHS</i>	Diploma	S1	S2	
(1)	(2)	(3)	(4)	(5)	(6)	(7)	(8)
1 Krueng Luas	-	-	4	6	2	-	12
2 Ladang Rimba	-	-	4	7	3	-	14
3 Trumon	-	1	5	6	1	-	13
4 Seubadeh	-	-	4	11	1	1	17
5 Bukit Gading	-	-	5	9	-	-	14
6 Bakongan	-	-	4	12	3	-	19
7 Kluet Selatan	-	-	9	8	3	-	20
8 Kluet Timur	-	-	4	9	1	-	14
9 Manggamat	-	-	4	7	-	-	11
10 Kuala Ba'u	-	-	6	18	2	-	26
11 Kampung Paya	-	-	3	9	4	-	16
12 Kota Fajar	-	-	4	21	4	-	29
13 Ladang Tuha	-	-	9	15	6	-	30
14 Lhok Bengkuang	-	-	7	19	7	-	33
15 Tapaktuan	-	-	11	19	4	-	34
16 Samadua	-	-	11	26	3	-	40
17 Sawang	-	-	6	25	5	-	36
18 Jambo Papeun	-	-	-	-	-	-	-
19 Meukek	-	-	6	13	7	-	26
20 Labuhanhaji	-	-	20	12	11	-	43
21 Labuhanhaji Timur	-	-	11	10	2	-	23
22 Labuhanhaji Barat	-	-	5	27	5	-	37
Aceh Selatan	-	1	142	288	74	1	507

Sumber/Source: Badan Kepegawaian, Pendidikan, dan Pelatihan Kabupaten Aceh Selatan/Personnel Agency, Education, and Training of Aceh Selatan Regency

Tabel 2.3.11 Jumlah Pegawai Negeri Sipil Menurut Dinas/Instansi Pemerintah dan Pendidikan Tertinggi yang Ditamatkan di Kabupaten Aceh Selatan, 2017
Number of Civil Servants by Institution/Office and Educational Attainment in Aceh Selatan Regency, 2017

Dinas/Instansi Pemerintahan <i>Institution/Office</i>	Pendidikan Terakhir/ <i>Educational Attainment</i>						Jumlah <i>Total</i>
	SD <i>ES</i>	SMP <i>JHS</i>	SMA <i>SHS</i>	Diploma	S1	S2	
(1)	(2)	(3)	(4)	(5)	(6)	(7)	(8)
1. Sekretariat DPRK	2	3	17	2	10	1	35
2. Sekretariat Daerah	1		70	14	54	10	149
3. Inspektorat			9	7	22	1	39
4. Badan Perencanaan Pembangunan Daerah			7	3	24	4	38
5. Badan Pemberdayaan Masyarakat		1	14	6	15	2	38
6. Kantor Kesatuan Bangsa, Politik, dan Perlindungan Masyarakat			14	-	16	3	33
7. Komisi Pemilihan Umum			3	1	2	-	6
8. Kantor Satpol PP, WH, dan Pemadam Kebakaran		1	48	1	11	2	63
9. Dinas Syari'at Islam			9	2	14	3	28
10. Badan Penanggulangan Bencana Daerah			27	1	19	2	45
11. Sekretariat KORPRI			6	-	4	1	11
12. Dinas Sosial Tenaga Kerja dan Transmigrasi		2	13	3	18	1	36
13. Dinas Pendidikan			20	7	62	3	92
14. PNS di SD dan TK di Kab Aceh Selatan	7	6	356	356	1187	5	1919
15. Dinas Pariwisata			22	3	26	-	51
Jumlah Halaman Ini <i>Total on This Page</i>	10	13	635	406	1484	38	2583

Sumber/*Source*: Badan Kepegawaian, Pendidikan, dan Pelatihan Kabupaten Aceh Selatan/*Personnel Agency, Education, and Training of Aceh Selatan Regency*

Lanjutan Tabel/*Continued Table 2.3.13*

Dinas/Instansi Pemerintahan <i>Institution/Office</i>	Pendidikan Terakhir/ <i>Educational Attainment</i>						Jumlah <i>Total</i>
	SD <i>ES</i>	SMP <i>JHS</i>	SMA <i>SHS</i>	Diploma	S1	S2	
(1)	(2)	(3)	(4)	(5)	(6)	(7)	(8)
Jumlah Halaman Sebelumnya <i>Total of the Previous Page</i>	10	13	635	406	1484	38	2583
16. Dinas Kesehatan	-	-	31	24	31	5	91
17. Dinas Kependudukan dan Catatan Sipil	-	-	15	1	16	4	36
18. Badan Kesejahteraan Keluarga, Pemberdayaan Perempuan dan Perlindungan Anak	-	3	41	11	30	1	36
19. Kantor Perpustakaan, Arsip dan Dokumentasi	-	-	17	2	11	2	32
20. Kantor Pengendalian Dampak Lingkungan Kebersihan dan Pertamanan	3	3	11	6	19	-	42
21. BLUD RSUD dr. H. Yuliddin Away	5	-	38	139	46	9	238
22. Dinas Pertambangan Energi dan Sumber Daya Mineral	-	-	-	-	-	-	-
23. Dinas Kehutanan dan Perkebunan	-	-	-	-	-	-	-
24. Dinas Kelautan dan Perikanan	-	-	18	3	21	2	44
25. Dinas Perindustrian, Perdagangan, Koperasi Usaha Kecil dan Menengah	-	-	18	5	20	2	45
26. Dinas Perhubungan, Komunikasi, dan Informasi	1	-	23	5	12	1	42
27. Dinas Pertanian dan Peternakan	-	-	107	11	87	4	209
28. Dinas Sumber Daya Air	-	-	-	-	-	-	-
29. Badan Ketahanan Pangan dan Pelaksana Penyuluhan	-	-	6	-	17	1	24
30. Kantor Pelayanan dan Perizinan Terpadu	-	-	12	3	11	2	28
31. AKPER Pemkab Aceh Selatan	-	1	4	3	12	6	26
Jumlah Halaman Ini <i>Total on This Page</i>	19	20	976	619	1817	77	3476

Sumber/*Source*: Badan Kepegawaian, Pendidikan, dan Pelatihan Kabupaten Aceh Selatan/*Personnel Agency, Education, and Training of Aceh Selatan Regency*

Lanjutan Tabel/*Continued Table 2.3.13*

Dinas/Instansi Pemerintahan <i>Institution/Office</i>	Pendidikan Terakhir/ <i>Educational Attainment</i>						Jumlah <i>Total</i>
	SD <i>ES</i>	SMP <i>JHS</i>	SMA <i>SHS</i>	Diploma	S1	S2	
(1)	(2)	(3)	(4)	(5)	(6)	(7)	(8)
Jumlah Halaman Sebelumnya <i>Total of the Previous Page</i>	19	20	976	619	1817	77	3476
32. UPTD Wilayah Bakongan	-	-	2	3	3	-	10
33. UPTD Wilayah Kluet	-	-	10	-	5	-	15
34. UPTD Wilayah Tapaktuan	-	-	6	3	8	-	17
35. UPTD Wilayah Meukek	-	-	6	1	3	-	10
36. UPTD BLK Jambo Manyang Kluet Utara	-	2	5	4	1	-	12
37. Sekretariat Majelis Pendidikan Daerah	1	-	3	-	6	-	10
38. Sekretariat Majelis Adat Aceh	1	-	4	-	5	-	10
39. Sekretariat Baitul Mal	-	-	3	1	5	-	9
40. Sekretariat Majelis Permusyawaratan Ulama	-	-	3	-	4	1	8
41. Dinas Pengelolaan Keuangan dan Kekayaan Daerah	-	1	40	3	35	5	84
42. Badan Kepegawaian Pendidikan dan Pelatihan	-	1	20	5	14	3	43
43. Sanggar Kegiatan Belajar Labuhanhaji	-	-	12	-	5	-	17
Jumlah/Total	21	24	1090	639	1911	86	3721

Sumber/*Source*: Badan Kepegawaian, Pendidikan, dan Pelatihan Kabupaten Aceh Selatan/*Personnel Agency, Education, and Training of Aceh Selatan Regency*

Tabel 2.3.12 Jumlah Pegawai Negeri Sipil pada Sekolah Menengah Pertama dan Madrasah Tsanawiyah Menurut Pendidikan Tertinggi yang Ditamatkan di Kabupaten Aceh Selatan, 2017
Number of Civil Servants in Junior High School and Madrasah Tsanawiyah by Educational Attainment in Aceh Selatan Regency, 2017

	SMP/ sederajat Junior High School/ equal	Pendidikan Terakhir/ Educational Attainment					Jumlah Total	
		SD ES	SMP JHS	SMA SHS	Diploma	S1		S2
	(1)	(2)	(3)	(4)	(5)	(6)	(7)	(8)
1	SMPN 1 Trumon	-	-	3	-	8	-	11
2	SMPN 2 Trumon	-	-	5	1	3	-	9
3	SMPN 3 Trumon	-	-	2	-	3	-	8
4	SMPN 1 Trumon Timur	-	-	2	-	13	-	15
5	SMPN 2 Trumon Timur	-	-	3	1	7	-	11
6	SMPN 3 Trumon Timur	-	-	2	-	6	-	8
7	SMPN 1 Bakongan	-	-	3	4	10	-	17
8	SMPN 2 Bakongan	-	-	3	1	8	-	12
9	SMPN 3 Bakongan	-	-	1	-	8	-	9
10	SMPN 1 Bakongan Timur	-	1	4	-	7	-	12
11	SMPN 1 Kluet Selatan	-	-	5	-	11	-	16
12	SMPN 2 Kluet Selatan	-	-	2	-	7	-	9
13	SMPN 1 Kluet Timur	1	-	1	4	13	-	19
14	SMPN 2 Kluet Timur	-	-	2	-	5	-	7
15	SMPN 3 Kluet Timur	-	-	3	-	11	-	14
16	SMPN 1 Kluet Utara	-	-	5	1	16	-	22
17	SMPN 2 Kluet Utara	-	-	11	-	20	-	31
18	SMPN 3 Kluet Utara	-	-	5	1	16	-	22
Subtotal		1	1	62	13	172	-	252

Sumber/Source: Badan Kepegawaian, Pendidikan, dan Pelatihan Kabupaten Aceh Selatan/Personnel Agency, Education, and Training of Aceh Selatan Regency

Lanjutan Tabel/Continued Table 2.3.15

	SMP/ sederajat Junior High School/ equal	Pendidikan Terakhir/ Educational Attainment						Jumlah Total
		SD ES	SMP JHS	SMA SHS	Diploma	S1	S2	
	(1)	(2)	(3)	(4)	(5)	(6)	(7)	(8)
19	SMPN 4 Kluet Utara	-	1	2	3	9	-	25
20	SMPN 5 Kluet Utara	-	1	2	-	9	1	13
21	SMPN 6 Kluet Utara	-	2	2	1	7	-	12
22	SMPN 1 Pasieraja	-	-	5	-	22	-	27
23	SMPN 2 Pasieraja	-	-	7	3	13	1	24
24	SMPN 3 Pasieraja	-	-	5	-	10	-	15
25	SMPN 1 Kluet Tengah	-	-	4	2	10	-	16
26	SMPN 2 Kluet Tengah	-	-	2	1	7	-	10
27	SMPN 1 Tapaktuan	1	-	4	1	24	-	30
28	SMPN 2 Tapaktuan	1	-	1	2	26	-	30
29	SMPN 3 Tapaktuan	-	-	3	-	13	-	16
30	SMPN 1 Samadua	-	1	4	4	15	-	24
31	SMPN 2 Samadua	-	-	5	1	17	1	24
32	SMPN 3 Samadua	-	-	3	-	12	-	15
33	SMPN 1 Sawang	-	-	6	2	15	-	23
34	SMPN 2 Sawang	-	-	9	1	13	-	23
35	SMPN 3 Sawang	-	-	1	1	8	-	10
Subtotal		2	5	65	22	230	3	337
Jumlah halaman sebelumnya/Total of the previous page		1	1	62	13	172	-	252
Jumlah sampai halaman ini/Total to this page		3	6	127	35	402	3	589

Sumber/Source: Badan Kepegawaian, Pendidikan, dan Pelatihan Kabupaten Aceh Selatan/Personnel Agency, Education, and Training of Aceh Selatan Regency

Lanjutan Tabel/Continued Table 2.3.15

SMP/ sederajat Junior High School/ equal		Pendidikan Terakhir/ Educational Attainment						Jumlah Total
		SD ES	SMP JHS	SMA SHS	Diploma	S1	S2	
(1)	(2)	(3)	(4)	(5)	(6)	(7)	(8)	
36	SMPN 1 Meukek	-	-	3	1	22	-	26
37	SMPN 2 Meukek	-	-	1	3	15	-	19
38	SMPN 3 Meukek	-	-	1	-	11	-	12
39	SMP Swasta Sirajul Ibad Meukek	-	-	-	1	2	-	3
40	SMPN 1 Labuhanhaji	-	1	8	10	19	-	38
41	SMP Tarbiyah Labuhanhaji	-	-	-	1	6	-	7
42	SMP Muhammadiyah Kampung Pisang Labuhanhaji	-	-	1	2	6	-	9
43	SMPN 1 Labuhanhaji Timur	-	-	4	1	13	-	18
44	SMPN 2 Labuhanhaji Timur	-	-	5	-	10	-	15
45	SMPN 3 Labuhanhaji Timur	-	-	3	1	8	-	12
46	SMPN 4 Labuhanhaji Timur	-	-	3	4	6	-	13
47	SMP 1 Labuhanhaji Barat	-	-	6	3	11	-	20
48	SMP 2 Labuhanhaji Barat	-	-	6	3	16	-	25
49	SMP 3 Labuhanhaji Barat	-	-	6	3	8	-	17
50	MTs Negeri Suaq Bakung Kluet Selatan	-	-	1	-	2	-	3
51	MTs Swasta Darul Aitami Pasie Raja	-	-	-	-	5	-	5
52	MTs Negeri Samadua	-	-	-	1	-	-	1
53	MTs Negeri Sawang	-	-	-	-	1	-	1
Subtotal		-	1	48	34	161	-	244
Jumlah halaman sebelumnya/ Total of the previous page		3	6	127	35	402	3	589
Jumlah/ Total		3	7	175	69	563	3	833

Sumber/Source: Badan Kepegawaian, Pendidikan, dan Pelatihan Kabupaten Aceh Selatan/Personnel Agency, Education, and Training of Aceh Selatan Regency

Tabel 2.3.13 Jumlah Pegawai Negeri Sipil pada Instansi Vertikal Menurut Golongan Kepangkatan di Kabupaten Aceh Selatan, 2017
Number of Civil Servants at Vertical Institution by Hierarchy in Aceh Selatan Regency, 2017

	Instansi <i>Institution</i>	Golongan Kepangkatan <i>Hierarchy</i>				Jumlah <i>Total</i>
		I	II	III	IV	
	(1)	(2)	(3)	(4)	(5)	(6)
1	Pengadilan Negeri Tapaktuan	-	1	10	2	13
2	Kejaksaan Negeri Aceh Selatan	-	2	16	1	19
3	Polres Aceh Selatan	-	373	38	3	414
4	Kodim 0107	-	7	-	-	7
5	BPS Kabupaten Aceh Selatan					
6	Rumah Tahanan Negara Kelas IIB Tapaktuan	-	20	10	1	31
7	PT. POS Tapaktuan	21	7	13	-	41
8	Badan Pertanahan Nasional Kabupaten Aceh Selatan	-	4	9	1	1314
9	Kementerian Agama Kabupaten Aceh Selatan	-	109	291	204	613
10	KPPN Tapaktuan	-	8	6	1	15
11	Balai Besar Taman Nasional Gunung Leuser Wilayah I Tapaktuan	1	4	13	-	18
Jumlah/Total		22	535	406	213	2485

Sumber/Source: Masing-Masing Instansi/Each Institutions

Tabel 2.3.14 Jumlah Pegawai Negeri Sipil pada Instansi Vertikal Menurut Pendidikan Tertinggi yang Ditamatkan di Kabupaten Aceh Selatan, 2017
Number of Civil Servants at Vertical Institution by Educational Attainment in Aceh Selatan Regency, 2017

	Instansi <i>Institution</i>	Pendidikan Terakhir <i>Educational Attainment</i>					Jumlah <i>Total</i>	
		SD	SMP	SMA	D I/II/III	D4/S1		S2
	(1)	(2)	(3)	(4)	(5)	(6)	(7)	(8)
1	Pengadilan Negeri Tapaktuan	-	-	3	-	5	5	13
2	Kejaksaan Negeri Tapaktuan	-	-	5	1	11	2	19
3	Polres Aceh Selatan	-	-	376	3	5	-	414
4	Kodim 0107	-	2	5	-	-	-	7
5	BPS Kabupaten Aceh Selatan							
6	Rumah Tahanan Negara Kelas IIB Tapaktuan	-	1	22	2	5	1	31
7	PT. POS Tapaktuan	-	-	30	3	8	-	41
8	Badan Pertanahan Nasional Kabupaten Aceh Selatan	-	-	2	3	9	-	14
9	Kementerian Agama Kabupaten Aceh Selatan	-	9	109	491	4	-	613
10	KPPN Tapaktuan	-	-	4	6	3	2	15
11	Perum Pegadaian	-	-	-	-	5	-	5
12	Balai Besar Taman Nasional Gunung Leuser Wilayah I Tapaktuan	1	1	9	-	7	-	18
Jumlah/Total		1	13	565	509	62	10	1190

Sumber/Source: Masing-Masing Instansi/Each Institutions

Tabel 2.3.15 Jumlah Pegawai Negeri Sipil pada Instansi Vertikal Menurut Jenis Kelamin di Kabupaten Aceh Selatan, 2017
Table Number of Civil Servants at Vertical Institution by Sex in Aceh Selatan Regency, 2017

	Instansi <i>Institution</i>	Jenis Kelamin/ <i>Sex</i>		
		Laki-Laki <i>Male</i>	Perempuan <i>Female</i>	Jumlah <i>Total</i>
	(1)	(2)	(3)	(4)
1	Pengadilan Negeri Tapaktuan	11	2	13
2	Kejaksaan Negeri Tapaktuan	14	5	19
3	Polres Aceh Selatan	385	29	414
4	Kodim 0107	5	2	7
5	BPS Kabupaten Aceh Selatan			
6	Rumah Tahanan Negara Kelas IIB Tapaktuan	26	5	31
7	PT. POS Tapaktuan	34	7	41
8	Badan Pertanahan Nasional Kabupaten Aceh Selatan	9	5	14
9	Kementerian Agama Kabupaten Aceh Selatan	284	329	613
10	KPPN Tapaktuan	11	4	15
11	Perum Pegadaian	3	2	5
12	Balai Besar Taman Nasional Gunung Leuser Wilayah I Tapaktuan	16	2	18
	Jumlah/Total	798	392	1190

Sumber/Source: Masing-Masing Instansi/Each Institutions

03

**KEPENDUDUKAN DAN
KETENAGAKERJAAN**

POPULATION AND EMPLOYMENT

PENJELASAN TEKNIS

1. Sumber utama data kependudukan adalah sensus penduduk yang dilaksanakan setiap sepuluh tahun sekali. Sensus penduduk telah dilaksanakan sebanyak enam kali sejak Indonesia merdeka, yaitu tahun 1961, 1971, 1980, 1990, 2000, dan 2010.

Di dalam sensus penduduk, pencacahan dilakukan terhadap seluruh penduduk yang berdomisili di wilayah teritorial Indonesia termasuk warga negara asing kecuali anggota korps diplomatik negara sahabat beserta keluarganya.

Metode pengumpulan data dalam sensus dilakukan dengan wawancara antara petugas sensus dengan responden dan juga melalui *e-census*. Pencatatan penduduk menggunakan konsep *usual residence*, yaitu konsep di mana penduduk biasa bertempat tinggal. Bagi penduduk yang bertempat tinggal tetap dicacah di mana mereka biasa tinggal, sedangkan untuk penduduk yang tidak bertempat tinggal tetap dicacah di tempat di mana mereka ditemukan petugas sensus pada malam 'Hari Sensus'. Termasuk penduduk yang tidak bertempat tinggal tetap adalah

TECHNICAL NOTES

1. *The main source of demographic data is population census, which is conducted every ten years. Population Census has been conducted six times since Indonesia's independence: 1961, 1971, 1980, 1990, 2000, and 2010. The population census enumerates all residents who domicile in the entire territory of Indonesia including foreign citizens except the diplomatic corps members and their families.*

The method of data collection in a population census involves interviewing respondents and conducting e-census. Enumeration of the population uses the concept of "usual residence", which is the concept of "places where people usually live". De jure was applied to the permanent residents, while de facto was applied to non-permanent residents. The permanent residents were enumerated in place where they normally live, the non-permanent residents were enumerated where they were found by the enumerators, on the night of 'Census Date'. The non permanent residents include homeless people, ship crew, boat people, remote

tuna wisma, awak kapal berbendera Indonesia, penghuni perahu/rumah apung, masyarakat terpencil/terasing, dan pengungsi. Bagi mereka yang mempunyai tempat tinggal tetap dan sedang bepergian ke luar wilayah lebih dari enam bulan, tidak dicacah di tempat tinggalnya, tetapi dicacah di tempat tujuannya. Untuk tahun yang tidak dilaksanakan sensus penduduk, data kependudukan diperoleh dari hasil proyeksi penduduk. Proyeksi penduduk merupakan suatu perhitungan ilmiah yang didasarkan pada asumsi dari komponen-komponen perubahan penduduk, yaitu kelahiran, kematian, dan migrasi. Proyeksi penduduk Indonesia 2010–2035 menggunakan data dasar penduduk hasil SP2010.

2. **Penduduk Indonesia** adalah semua orang yang berdomisili di wilayah teritorial Indonesia selama 6 bulan atau lebih dan atau mereka yang berdomisili kurang dari 6 bulan tetapi bertujuan menetap.
3. **Pertumbuhan penduduk** adalah penambahan penduduk dalam jangka waktu tertentu.
4. **Kepadatan penduduk** adalah rasio

area community, and internally displaced persons. Those who had permanent residence and had been travelling away from their home for six months or more were not enumerated in their permanent place, but in the place where they were during the census.

For the periods where the population census is not conducted, population projection is done to estimate population during those years. The population projection is an estimate based on the demographic components, such as birth, death, and migration. Indonesia's 2010–2035 population projection used the 2010 Population Census as the base population.

2. **The population of Indonesia** are all residents of the entire territory of Indonesia who have stayed for six months or longer, and those who intended to stay more than six months even though their length of stay is less than six months.
3. **The growth rate of population** is population growth within a specified period.
4. **Population density** is ratio of

banyaknya penduduk per kilometer persegi.

population per square kilometer.

5. **Rasio jenis kelamin** adalah perbandingan antara penduduk laki-laki dan penduduk perempuan pada suatu wilayah dan waktu tertentu. Biasanya dinyatakan dengan banyaknya penduduk laki-laki untuk 100 penduduk perempuan.
 6. **Distribusi penduduk** adalah pola persebaran penduduk di suatu wilayah, baik berdasarkan batas-batas geografis maupun berdasarkan batas-batas administrasi pemerintahan.
 7. **Komposisi penduduk** adalah pola persebaran penduduk menurut karakteristiknya, contoh: penduduk menurut kelompok umur, penduduk menurut jenis kelamin
 8. **Rumah tangga** adalah seseorang atau sekelompok orang yang mendiami sebagian atau seluruh bangunan fisik/sensus dan biasanya tinggal bersama serta pengelolaan makan dari satu dapur. Yang dimaksud makan dari satu dapur adalah jika pengurusan kebutuhan sehari-harinya dikelola bersama-sama menjadi satu.
5. **Sex ratio** is the ratio of males population to females population in a given area and time, usually expressed as the number of males for every 100 females.
 6. **Population distribution** is the pattern of population distribution in an area, either by geographic boundaries or by government administrative boundaries.
 7. **Population composition** is the pattern of population distribution by its characteristics, example: population by age group, population by sex
 8. **Household** is an individual or group of people living in a physical/census building unit or part of it and usually commit on a common provision for food and other essentials of living. Common provision for food means one organising daily needs for all of household members.

9. **Penduduk usia kerja** adalah penduduk yang berumur 15 tahun ke atas.
9. **Working age population** is persons of 15 years and over.
10. **Angkatan kerja** adalah penduduk usia kerja (15 tahun ke atas) yang bekerja, punya pekerjaan namun sementara tidak bekerja, dan pengangguran.
10. **Labor force or economically active** are persons of 15 years and over, who in the previous week were working, temporarily absent from work but having jobs, and unemployment.
11. **Bekerja** adalah kegiatan ekonomi yang dilakukan oleh seseorang dengan maksud memperoleh atau membantu memperoleh pendapatan atau keuntungan dan lamanya bekerja paling sedikit 1 jam secara terus menerus dalam seminggu yang lalu (termasuk pekerja keluarga tanpa upah yang membantu dalam suatu usaha/kegiatan ekonomi).
11. **Working** is economic activity conducted by a person and intended to earn income by doing work or helping to do work at least one hour continuously during the reference week (including unpaid family worker/s for any economic activity).
12. **Jumlah jam kerja seluruhnya** adalah jumlah jam kerja yang digunakan untuk bekerja (tidak termasuk jam kerja istirahat resmi dan jam kerja yang digunakan untuk hal-hal di luar pekerjaan).
12. **Total working hours** is the total hours spent by an employee to perform all jobs (excluding the time used for other activities which are not classified as work).
13. **Lapangan usaha** adalah bidang kegiatan dari pekerjaan/tempat bekerja di mana seseorang bekerja. Klasifikasi lapangan usaha mengikuti Klasifikasi Baku Lapangan Usaha
13. **Industry** is field of a person's activity or establishment. The classification of industries follows the Indonesia Standard Industrial Classification (KBLI) in one digit.

Indonesia (KBLI) dalam 1 digit.

14. **Status pekerjaan** adalah kedudukan seseorang dalam unit usaha/kegiatan dalam melakukan pekerjaan.
14. **Employment status** is the status of a person at his place of work or establishment where he was employed.
15. **Berusaha sendiri tanpa dibantu orang lain** adalah bekerja atau berusaha dengan menanggung risiko secara ekonomis, yaitu dengan tidak kembalinya ongkos produksi yang telah dikeluarkan dalam rangka usahanya tersebut, serta tidak menggunakan pekerja dibayar maupun pekerja tak dibayar, termasuk yang sifat pekerjaannya memerlukan teknologi atau keahlian khusus.
15. **Own-account worker** is a person who works at his own risk without assisted by paid per mount worker or unpaid worker include technical job or skill job.
16. **Berusaha dibantu buruh tidak tetap/buruh tidak dibayar** adalah bekerja atau berusaha atas risiko sendiri, dan menggunakan buruh/pekerja tak dibayar dan atau buruh/pekerja tidak tetap.
16. **Employer assisted by temporary workers/unpaid worker** is a person who works at his own risk and assisted by temporary worker/unpaid worker.
17. **Berusaha dibantu buruh tetap/buruh dibayar** adalah berusaha atas risiko sendiri dan mempekerjakan paling sedikit satu orang buruh/pekerja tetap yang dibayar.
17. **Employer assisted by permanent workers/paid workers** is a person who does his business at her/his own risk at least one assisted by paid permanent worker.
18. **Buruh/karyawan/pegawai** adalah
18. **Employee** is a person who work

seseorang yang bekerja pada orang lain atau instansi/kantor/perusahaan secara tetap dengan menerima upah/gaji baik berupa uang maupun barang. Buruh yang tidak mempunyai majikan tetap, tidak digolongkan sebagai buruh/karyawan, tetapi sebagai pekerja bebas. Seseorang dianggap memiliki majikan tetap jika memiliki 1 (satu) majikan (orang/rumah tangga) yang sama dalam sebulan terakhir, khusus pada sektor bangunan batasannya tiga bulan. Apabila majikannya instansi/lembaga, boleh lebih dari satu.

permanently for other people or institution/office/ company and gains some money/cash or goods as wage/salary. Labor who have no permanent employer is not categorized as a laborer/worker/employee but casual worker. A laborers in general is considered to have a permanent employer if he has the same employer during the past month, particularly for building construction sector is 3 months. If the employer is an institution, more than 1 (one) employer is allowed.

19. **Pekerja bebas** adalah seseorang yang bekerja pada orang lain/majikan/institusi yang tidak tetap (lebih dari 1 majikan dalam sebulan terakhir) di usaha pertanian baik berupa usaha rumah tangga maupun bukan usaha rumah tangga, ataupun di nonpertanian atas dasar balas jasa dengan menerima upah atau imbalan baik berupa uang maupun barang, dan baik dengan sistem pembayaran harian maupun borongan

19. **Casual employee** is a person who does not work permanently for other people/employer/ institution (more than 1 employer during the last 1 month) in agricultural sector, either home industry or not home industry, or in non-agricultural sector based on remuneration paid with money or goods, and based on daily or contact payment system.

20. **Pekerja tak dibayar** adalah seseorang yang bekerja membantu usaha untuk memperoleh

20. **Unpaid worker** is a person who intended to work without pay, either with money or good, in an

penghasilan/keuntungan yang dilakukan oleh salah seorang anggota rumah tangga atau bukan anggota rumah tangga tanpa mendapat upah/gaji baik berupa uang maupun barang.

establishment run by other members of the family, relative or neighbour.

<https://acehselatankab.bps.go.id>

ULASAN

DESCRIPTION

Kependudukan

Berdasarkan proyeksi penduduk, jumlah penduduk Kabupaten Aceh Selatan tahun 2017 sebanyak 231.893 jiwa yang terdiri atas 114.179 jiwa penduduk laki-laki dan 117.714 jiwa penduduk perempuan. Dibandingkan dengan proyeksi jumlah penduduk tahun 2015, penduduk Kabupaten Aceh Selatan mengalami pertumbuhan sebesar 30.96 persen. Sementara itu, jika dilihat berdasarkan jenis kelamin, komposisi penduduk Kabupaten Aceh Selatan masih didominasi penduduk perempuan dengan angka rasio jenis kelamin tahun 2017 penduduk laki-laki terhadap penduduk perempuan sebesar 96.99.

Distribusi penyebaran penduduk tertinggi di Kabupaten Aceh Selatan terpusat di Kecamatan Tapaktuan dan Meukek, dengan persentase penduduk masing-masing sebesar 10,22 dan 8,45 persen dari total seluruh penduduk Kabupaten Aceh Selatan. Namun, wilayah dengan kepadatan penduduk tertinggi adalah Kecamatan Kluet Utara (353.33 jiwa/km²) dan Kecamatan Labuhanhaji (233.63 jiwa/km²).

Population

Based on population projections, the population of Aceh Selatan Regency in 2017 as many as 231.893 people; 114.179 people were male and 117.714 female inhabitants. Compared with the 2015 population projections, the population of Aceh Selatan Regency grew by 30.96 percent. Meanwhile, if viewed by sex, composition of the population of Aceh Selatan Regency is still predominantly women with sex ratio of males to female population in 2017 was 96.99.

The highest population distribution in Aceh Selatan Regency centered in the Kluet Utara Subdistrict and Tapaktuan Subdistrict, with the percentage of the population respectively by 10.22 and 8.45 percent of the total population Aceh Selatan Regency. However, the region with the highest population density is Kluet Utara Subdistrict (353.33 inhabitants/km²) and Labuhanhaji Subdistrict (233.63 inhabitants/km²).

Ketenagakerjaan

Persentase penduduk usia kerja yang aktif secara ekonomi di Kabupaten Aceh Selatan atau Tingkat Partisipasi Angkatan Kerja (TPAK) Kabupaten Aceh Selatan tahun 2017 adalah 59.70 persen. Artinya, 59 orang dari 100 penduduk usia 15 tahun ke atas tersedia untuk memproduksi barang dan/atau jasa pada tahun 2017. Pada periode yang sama, dari 100 angkatan kerja, sebanyak 10 orang tidak terserap pada pasar kerja (Tingkat Pengangguran Terbuka/TPT = 7.24%).

Angkatan kerja yang menganggur terbanyak adalah lulusan Sekolah Menengah Atas (SMA) dengan persentase 54,65 persen dari keseluruhan pengangguran terbuka. Kemudian sebanyak 20,28 persennya adalah lulusan universitas.

Jika ditinjau dari jenis kelamin dan kelompok umur, persentase perempuan yang bekerja di Kabupaten Aceh Selatan sebesar 29,81 persen dengan sebagian besar proporsi didominasi kelompok umur 35-54 tahun.

Employment

The percentage of the working age population that economically active in Aceh Selatan Regency or Economically Active Participation Rate of Aceh Selatan Regency in 2017 was 59.70 percent. That is, 59 out of 100 people aged 15 years and over is available to produce goods and/or services in 2017. In the same period, 100 workforce, as many as 10 people are not absorbed in the labor market (Unemployment Rate = 7.24%).

Most of the labor force who unemployed are graduates from Senior High School (SHS) with 54.65 percent of the total unemployed. Then as much as 20.28 percent are university graduates.

If reviewed by gender and age groups, the percentage of women working in Aceh Selatan Regency amounted to 29.81 percent with dominated by age group 35-54 years.

3.1 KEPENDUDUKAN/*POPULATION*

Tabel 3.1.1 Jumlah Penduduk dan Pertumbuhan Penduduk Menurut Kecamatan di Kabupaten Aceh Selatan, 2010, 2016, dan 2017
Population and Population Growth by Subdistrict in Aceh Selatan Regency, 2010, 2016, and 2017

	Kecamatan <i>Subdistrict</i>	Jumlah Penduduk <i>Population</i>			Pertumbuhan Penduduk per Tahun <i>Annual Population Growth (%)</i>	
		2010	2016	2017	2010-2017	2016-2017
	(1)	(2)	(3)	(4)	(5)	(6)
1	Trumon	5 614	4 914	5 059	-9,89	2,95
2	Trumon Timur	10 340	9 127	9 398	-9,11	2,97
3	Trumon Tengah	0	5 683	5 851	0,00	2,96
4	Bakongan	10 913	6 053	6 193	-43,25	2,31
5	Bakongan Timur	5 208	6 165	6 311	21,18	2,37
6	Kota Bahagia	0	6 946	7 107	0,00	2,32
7	Kluet Selatan	12 459	13 942	14 139	13,48	1,41
8	Kluet Timur	8 571	12 401	12 920	50,74	4,19
9	Kluet Utara	22 151	25 430	25 878	16,83	1,76
10	Pasie Raja	15 500	17 904	18 213	17,50	1,73
11	Kluet Tengah	6 120	6 863	6 951	13,58	1,28
12	Tapaktuan	22 540	23 362	23 359	3,63	-0,01
13	Samadua	14 440	15 451	15 537	7,60	0,56
14	Sawang	13 679	15 442	15 651	14,42	1,35
15	Meukek	18 261	19 316	19 421	6,35	0,54
16	Labuhanhaji	11 823	12 713	12 810	8,35	0,76
17	Labuhanhaji Timur	9 137	10 067	10 143	11,01	0,75
18	Labuhanhaji Barat	15 495	16 824	16 952	9,40	0,76
Aceh Selatan		202 251	228 603	231 893	131,82	30,96

Sumber/Source: Badan Pusat Statistik Kabupaten Aceh Selatan/BPS-Statistics of Aceh Selatan Regency

Tabel 3.1.2 Jumlah Rumah Tangga Menurut Kecamatan di Kabupaten Aceh Selatan, 2016-2017
Table Number of Households by Subdistrict in Aceh Selatan Regency, 2016-2017

	Kecamatan Subdistrict	Rumah Tangga Household	
		2016	2017
	(1)	(2)	(3)
1	Trumon	1133	1133
2	Trumon Timur	2105	2105
3	Trumon Tengah	1311	1311
4	Bakongan	1396	1396
5	Bakongan Timur	1422	1422
6	Kota Bahagia	1602	1602
7	Kluet Selatan	3216	3216
8	Kluet Timur	2860	2860
9	Kluet Utara	5865	5865
10	Pasie Raja	4129	4129
11	Kluet Tengah	1583	1583
12	Tapaktuan	5388	5388
13	Samadua	3564	3564
14	Sawang	3562	3562
15	Meukek	4455	4455
16	Labuhanhaji	2932	2932
17	Labuhanhaji Timur	2322	2322
18	Labuhanhaji Barat	3880	3880
Aceh Selatan		52 726	52 726

Sumber/Source: Badan Pusat Statistik Kabupaten Aceh Selatan/BPS-Statistics of Aceh Selatan Regency data Rumah tangga tahun 2017 Masih keadaan tahun lalu itu di karnakan ada perubahan format isian

Tabel 3.1.3 Jumlah Penduduk dan Rasio Jenis Kelamin Menurut Kecamatan di Kabupaten Aceh Selatan, 2017
Population and Sex Ratio by Subdistrict in Aceh Selatan Regency, 2017

Kecamatan Subdistrict	Jenis Kelamin Sex			Rasio Jenis Kelamin Sex Ratio
	Laki-Laki Male	Perempuan Female	Jumlah Total	
(1)	(2)	(3)	(4)	(5)
1 Trumon	2 559	2 500	5 059	102,36
2 Trumon Timur	4 756	4 642	9 398	102,46
3 Trumon Tengah	2 960	2 891	5 851	102,39
4 Bakongan	3 053	3 140	6 193	97,23
5 Bakongan Timur	3 166	3 145	6 311	100,67
6 Kota Bahagia	3 503	3 604	7 107	97,20
7 Kluet Selatan	6 930	7 209	14 139	96,13
8 Kluet Timur	6 371	6 549	12 920	97,28
9 Kluet Utara	12 734	13 144	25 878	96,88
10 Pasie Raja	9 109	9 104	18 213	100,05
11 Kluet Tengah	3 482	3 469	6 951	100,37
12 Tapaktuan	11 235	12 124	23 359	92,67
13 Samadua	7 533	8 004	15 537	94,12
14 Sawang	7 813	7 838	15 651	99,68
15 Meukek	9 540	9 881	19 421	96,55
16 Labuhanhaji	6 073	6 737	12 810	90,14
17 Labuhanhaji Timur	4 959	5 184	10 143	95,66
18 Labuhanhaji Barat	8 403	8 549	16 952	98,29
Aceh Selatan	114 179	117 714	231 893	96,99

Sumber/Source: Badan Pusat Statistik Kabupaten Aceh Selatan/BPS-Statistics of Aceh Selatan Regency

Tabel 3.1.4 Distribusi dan Kepadatan Penduduk Menurut Kecamatan di Kabupaten Aceh Selatan, 2017
Table Population Distribution and Density by Subdistrict in Aceh Selatan Regency, 2017

	Kecamatan Subdistrict	Persentase Penduduk Percentage of Total Population	Kepadatan Penduduk per km² Population Density per sq.km
	(1)	(2)	(3)
1	Trumon	2,18	6,61
2	Trumon Timur	4,05	32,94
3	Trumon Tengah	2,52	47,38
4	Bakongan	2,67	107,48
5	Bakongan Timur	2,72	85,50
6	Kota Bahagia	3,06	29,05
7	Kluet Selatan	6,10	132,66
8	Kluet Timur	5,57	28,77
9	Kluet Utara	11,16	353,33
10	Pasie Raja	7,85	185,64
11	Kluet Tengah	3,00	8,68
12	Tapaktuan	10,07	231,90
13	Samadua	6,70	137,61
14	Sawang	6,75	82,64
15	Meukek	8,37	41,76
16	Labuhanhaji	5,52	233,63
17	Labuhanhaji Timur	4,37	106,21
18	Labuhanhaji Barat	7,31	221,42
	Aceh Selatan	100,00	55,56

Sumber/Source: Badan Pusat Statistik Kabupaten Aceh Selatan/BPS-Statistics of Aceh Selatan Regency

Tabel 3.1.5 Jumlah Penduduk Menurut Kelompok Umur dan Jenis Kelamin di Kabupaten Aceh Selatan, 2017
Table Population by Age Group and Sex in Aceh Selatan Regency, 2017

Kelompok Umur <i>Age Group</i>	Jenis Kelamin/Sex		
	Laki-Laki <i>Male</i>	Perempuan <i>Female</i>	Jumlah <i>Total</i>
(1)	(2)	(3)	(4)
0-4	11 062	10 618	21 680
5-9	12 421	11 927	24 348
10-14	12 160	11 283	23 443
15-19	10 134	9 753	19 887
20-24	8 182	8 600	16 782
25-29	9 121	9 628	18 749
30-34	8 719	10 087	18 806
35-39	8 884	9 564	18 448
40-44	8 227	8 622	16 849
45-49	7 049	7 236	14 285
50-54	5 562	5 889	11 451
55-59	4 245	4 624	8 869
60-64	3 252	3 395	6 647
65+	5 161	6488	11 649
Jumlah/Total	114 179	117 714	231893

Sumber/Source: Badan Pusat Statistik Kabupaten Aceh Selatan/BPS-Statistics of Aceh Selatan Regency

Tabel 3.1.6 Jumlah Penduduk yang Masuk dan Keluar di Kabupaten Aceh Selatan, 2017
Table **Number of Population-in and Population-out in Aceh Selatan Regency, 2017**

	Kecamatan Subdistrict	Jumlah/Total	
		Penduduk yang Masuk Population-in	Penduduk yang Keluar Population-out
	(1)	(2)	(3)
1	Trumon	104	65
2	Trumon Timur	111	61
3	Trumon Tengah	112	44
4	Bakongan	38	35
5	Bakongan Timur	43	58
6	Kota Bahagia	56	31
7	Kluet Selatan	117	115
8	Kluet Timur	86	47
9	Kluet Utara	192	240
10	Pasie Raja	175	260
11	Kluet Tengah	89	166
12	Tapaktuan	300	408
13	Samadua	135	150
14	Sawang	177	212
15	Meukek	194	223
16	Labuhanhaji	233	267
17	Labuhanhaji Timur	73	95
18	Labuhanhaji Barat	98	192
	Jumlah/Total	2333	2669

Sumber/Source: Dinas Kependudukan dan Pencatatan Sipil Kabupaten Aceh Selatan/Population and Civil Registration Office of Aceh Selatan Regency

Tabel 3.1.7 Jumlah Kepemilikan KTP dan Kartu Keluarga Menurut Kecamatan di Kabupaten Aceh Selatan, 2017
Table Number of ID Cards and Family Cards Ownership in Aceh Selatan Regency, 2017

	Kecamatan Subdistrict	Jumlah/Total	
		KTP/ID Card	KK/Family Card
	(1)	(2)	(3)
1	Trumon	3179	1537
2	Trumon Timur	4454	2159
3	Trumon Tengah	3885	1707
4	Bakongan	3198	1442
5	Bakongan Timur	3596	1697
6	Kota Bahagia	4041	1897
7	Kluet Selatan	8701	4014
8	Kluet Timur	6292	3017
9	Kluet Utara	15174	7017
10	Pasie Raja	10562	5134
11	Kluet Tengah	4516	2150
12	Tapaktuan	15029	6969
13	Samadua	11209	4795
14	Sawang	10140	4659
15	Meukek	13603	6099
16	Labuhanhaji	8628	3820
17	Labuhanhaji Timur	6506	2959
18	Labuhanhaji Barat	10226	5108
Jumlah/Total		142939	66180

Sumber/Source: Dinas Kependudukan dan Pencatatan Sipil Kabupaten Aceh Selatan/Population and Civil Registration Office of Aceh Selatan Regency

Tabel 3.1.8 Jumlah Akta Kelahiran, Akta Perkawinan, dan Akta Kematian yang Diterbitkan di Kabupaten Aceh Selatan, 2017
Number of Birth, Marriage, and Death Certificates Published in Aceh Selatan Regency, 2017

	Bulan Month	Akta Kelahiran Birth Certificate	Akta Perkawinan Marriage Certificate	Akta Kematian Death Certificate
	(1)	(2)	(3)	(4)
1	Januari	487	144	4
2	Februari	384	127	3
3	Maret	686	234	5
4	April	406	167	4
5	Mei	397	56	8
6	Juni	185	7	1
7	Juli	569	276	7
8	Agustus	831	153	4
9	September	754	254	4
10	Oktober	724	183	3
11	November	713	177	7
12	Desember	614	159	2
Jumlah/Total		6750	1937	52

Sumber/Source: Dinas Kependudukan dan Pencatatan Sipil Kabupaten Aceh Selatan/Population and Civil Registration Office of Aceh Selatan Regency

3.2 KETENAGAKERJAAN/*EMPLOYMENT*

Tabel 3.2.1 Jumlah Penduduk Berumur 15 Tahun Keatas Menurut Jenis Kegiatan Selama Seminggu yang Lalu dan Jenis Kelamin di Kabupaten Aceh Selatan, 2017
Population Aged 15 Years and Over by Type of Activity During The Previous Week and Sex in Aceh Selatan Regency, 2017

Kegiatan Utama <i>Main Activity</i>	Jenis Kelamin/ <i>Sex</i>		
	Laki-laki <i>Male</i>	Perempuan <i>Female</i>	Jumlah <i>Total</i>
(1)	(2)	(3)	(4)
Angkatan Kerja/<i>Economically Active</i>	62461	34855	97316
Bekerja/ <i>Working</i>	58991	31275	90.266
Pengangguran Terbuka/ <i>Unemployment</i>	3470	3580	7.050
Bukan Angkatan Kerja <i>Economically Inactive</i>	16363	49320	65683
Sekolah/ <i>Attending School</i>	6514	7073	13.587
Mengurus Rumah Tangga/ <i>Housekeeping</i>	1716	38757	40.473
Lainnya/ <i>Others</i>	8133	3490	11.623
Jumlah/<i>Total</i>	78824	84175	162999
Tingkat Partisipasi Angkatan Kerja <i>Economically Active Participation Rate</i>	79,24	41,41	59,70
Tingkat Pengangguran/<i>Unemployment Rate</i>	5,56	10,27	7,24

Sumber/*Source*: Badan Pusat Statistik Kabupaten Aceh Selatan/*BPS-Statistics of Aceh Selatan Regency*

Tabel 3.2.2 Jumlah Penduduk Berumur 15 Tahun Ke Atas Menurut Pendidikan Tertinggi yang Ditamatkan dan Jenis Kegiatan Selama Seminggu yang Lalu di Kabupaten Aceh Selatan, 2017
Population Aged 15 Years and Over by Educational Attainment and Type of Activity During The Previous Week in Aceh Selatan Regency, 2017

Pendidikan Tertinggi yang Ditamatkan <i>Educational Attainment</i>	Angkatan Kerja/ <i>Economically Active</i>			Bukan Angkatan Kerja <i>Economically Inactive</i>
	Bekerja <i>Working</i>	Pengangguran Terbuka <i>Unemployment</i>	Jumlah Total	
(1)	(2)	(3)	(4)	(5)
Tidak/Belum Pernah Sekolah <i>No Schooling</i>	701	0	701	304
Tidak/Belum Tamat SD <i>Not Yet Completed Primary School</i>	12030	788	12,818	15,627
Sekolah Dasar/ <i>Primary School</i>	19683	387	20,070	11,748
Sekolah Menengah Pertama/ <i>Junior High School</i>	17048	1088	18,136	20,351
Sekolah Menengah Atas/ <i>Senior High School</i>	23349	3425	26,774	13,255
Sekolah Menengah Atas Kejuruan/ <i>Vacational Senior High School</i>	2049	716	2,765	1,468
Diploma I/II/III/Akademi Diploma I/II/III/Academy	4661	430	5,091	794
Universitas/ <i>University</i>	10745	216	10,961	2,136
Jumlah/Total	90266	7050	97,316	65,683

Sumber/Source: Badan Pusat Statistik Kabupaten Aceh Selatan/BPS-Statistics of Aceh Selatan Regency

Tabel 3.2.3 Jumlah Penduduk Berumur 15 Tahun Keatas yang Bekerja Selama Seminggu yang Lalu Menurut Kelompok Umur dan Jenis Kelamin di Kabupaten Aceh Selatan, 2017
Population Aged 15 Years and Over Who Worked During the Previous Week by Age Group and Sex in Aceh Selatan Regency, 2017

Kelompok Umur <i>Age Group</i>	Jenis Kelamin/ <i>Sex</i>		
	Laki-laki <i>Male</i>	Perempuan <i>Female</i>	Jumlah <i>Total</i>
(1)	(2)	(3)	(4)
15-19	2357	1179	4,136
20-24	4308	1920	6,228
25-29	8784	2799	11,583
30-34	7665	4359	12,024
35-39	7810	5996	13,806
40-44	8162	3414	11,576
45-49	6026	4278	10,304
50-54	4979	2911	7,890
55-59	4005	1565	5,570
60+	4895	2254	7,149
Jumlah/<i>Total</i>	58991	31275	90266

Sumber/*Source*: Badan Pusat Statistik Kabupaten Aceh Selatan/*BPS-Statistics of Aceh Selatan Regency*

Tabel 3.2.4 Jumlah Penduduk Berumur 15 Tahun Ke Atas yang Bekerja Selama Seminggu yang Lalu Menurut Lapangan Pekerjaan Utama dan Jenis Kelamin di Kabupaten Aceh Selatan, 2017
Population Aged 15 Years and Over Who Worked During the Previous Week by Main Industry and Sex in Aceh Selatan Regency, 2017

Lapangan Pekerjaan Utama ¹ <i>Main Industry ¹</i>	Jenis Kelamin/Sex		
	Laki-laki <i>Male</i>	Perempuan <i>Female</i>	Jumlah <i>Total</i>
(1)	(2)	(3)	(4)
1	22,768	8,041	30809
2	1,956	849	2805
3	2,480	2,191	4671
4	0	0	0
5	9,445	112	9557
6	6,849	7,682	14531
7	4,303	0	4303
8	944	1,012	1956
9	10,246	11,388	21634
Jumlah/Total	58991	31275	90266

Keterangan/Note: ¹ 1 Pertanian, Kehutanan, Perburuan, dan Perikanan/*Agriculture, Forestry, Hunting, and Fisheries*
 2 Pertambangan dan Penggalian/*Mining and Quarrying*
 3 Industri Pengolahan/*Manufacturing Industry*
 4 Listrik, Gas, dan Air/*Electricity, Gas, and Water*
 5 Bangunan/*Construction*
 6 Perdagangan Besar, Eceran, Rumah Makan, dan Hotel/*Wholesale Trade, Retail Trade, Restaurants, and Hotels*
 7 Angkutan, Pergudangan, dan Komunikasi/*Transportation, Warehousing, and Communication*
 8 Keuangan, Asuransi, Usaha Persewaan Bangunan, Tanah, dan Jasa Perusahaan/*Financial, Insurance, Real Estate, and Business Services*
 9 Jasa Kemasyarakatan, Sosial, dan Perorangan/*Community, Social, and Personal Services*

Sumber/Source: Badan Pusat Statistik Kabupaten Aceh Selatan/BPS-Statistics of Aceh Selatan Regency

Tabel 3.2.5 Jumlah Penduduk Berumur 15 Tahun Ke Atas yang Bekerja Selama Seminggu yang Lalu Menurut Jumlah Jam Kerja Seluruhnya dan Jenis Kelamin di Kabupaten Aceh Selatan, 2015

Population Aged 15 Years and Over Who Worked During the Previous Week by Total Working Hours and Sex in Aceh Selatan Regency, 2015

Jumlah Jam Kerja Seluruhnya (jam) <i>Total Working Hours (hours)</i>	Jenis Kelamin/Sex		
	Laki-laki <i>Male</i>	Perempuan <i>Female</i>	Jumlah <i>Total</i>
(1)	(2)	(3)	(4)
0 ¹	1,055	170	1,225
1-14	2,263	3,007	5,270
15-24	5,020	7,301	12,321
25-34	4,867	4,274	9,141
35-40	12,332	6,813	19,145
41-45	9,164	2,695	11,859
46-50	11,214	1,453	12,667
51-55	4,055	654	4,709
56+	9,021	4,908	13,929
Jumlah/Total	58,991	31,275	90,266

Keterangan/Note: ¹ Sementara tidak bekerja/Temporarily out of work

Sumber/Source: Badan Pusat Statistik Kabupaten Aceh Selatan/BPS-Statistics of Aceh Selatan Regency

Tabel 3.2.6 Jumlah Penduduk Berumur 15 Tahun Ke Atas yang Bekerja Selama Seminggu yang Lalu Menurut Jumlah Jam Kerja Pada Pekerjaan Utama dan Jenis Kelamin di Kabupaten Aceh Selatan, 2017

Population Aged 15 Years and Over Who Worked During the Previous Week by Number of Working Hours on Main Industry and Sex in Aceh Selatan Regency, 2017

Jumlah Jam Kerja Pada Pekerjaan Utama (jam) <i>Number of Working Hours on Main Industry (hours)</i>	Jenis Kelamin/Sex		
	Laki-laki <i>Male</i>	Perempuan <i>Female</i>	Jumlah <i>Total</i>
(1)	(2)	(3)	(4)
0 ¹	1,055	170	1,225
1-14	2,624	3,201	5,825
15-24	6,402	8,052	14,454
25-34	6,529	4,151	10,680
35-40	13,736	6,465	20,201
41-45	8,590	2,695	11,285
46-50	9,878	1,248	11,126
51-55	2,092	761	2,853
56+	8,085	4,532	12,617
Jumlah/Total	58,991	31,275	90,266

Keterangan/Note: ¹ Sementara tidak bekerja/Temporarily out of work

Sumber/Source: Badan Pusat Statistik Kabupaten Aceh Selatan/BPS-Statistics of Aceh Selatan Regency

Tabel 3.2.7 Jumlah Penduduk Berumur 15 Tahun Ke Atas yang Bekerja Selama Seminggu yang Lalu Menurut Status Pekerjaan Utama dan Jenis Kelamin di Kabupaten Aceh Selatan, 2017
Population Aged 15 Years and Over Who Worked During the Previous Week by Main Employment Status and Sex in Aceh Selatan Regency, 2017

Status Pekerjaan Utama <i>Main Employment Status</i>	Jenis Kelamin/Sex		Jumlah <i>Total</i>
	Laki-laki <i>Male</i>	Perempuan <i>Female</i>	
(1)	(2)	(3)	(4)
Berusaha sendiri <i>Own account worker</i>	14499	8632	23131
Berusaha dibantu buruh tidak tetap/buruh tak dibayar <i>Employer assisted by temporary worker/unpaid worker</i>	8479	3452	11931
Berusaha dibantu buruh tetap/buruh dibayar <i>Employer assisted by permanent worker/paid worker</i>	104	66	2525
Buruh/Karyawan/Pegawai <i>Regular employee</i>	11960	13501	37678
Pekerja bebas di pertanian <i>Casual employee in farm sector</i>	5038	408	3614
Pekerja bebas di nonpertanian <i>Casual employee not farm sector</i>	2257	207	3927
Pekerja keluarga/tak dibayar <i>Family worker/unpaid worker</i>	489	5009	7460
Jumlah/Total	58991	31275	90266

Sumber/Source: Badan Pusat Statistik Kabupaten Aceh Selatan/BPS-Statistics of Aceh Selatan Regency

04

SOSIAL
SOCIAL

<https://acehsipatankab.bps.go.id>

PENJELASAN TEKNIS

1. **Tidak/belum pernah sekolah** adalah mereka yang tidak pernah atau belum pernah terdaftar dan tidak pernah atau belum pernah aktif mengikuti pendidikan di suatu jenjang pendidikan formal. Termasuk juga yang tamat/belum tamat taman kanak-kanak tetapi tidak melanjutkan ke sekolah dasar.
2. **Masih bersekolah** adalah mereka yang terdaftar dan aktif mengikuti pendidikan formal dan nonformal (Paket A, B, atau C), baik pendidikan dasar, menengah maupun pendidikan tinggi. Bagi mahasiswa yang sedang cuti dianggap masih bersekolah.
3. **Tidak bersekolah lagi** adalah mereka yang pernah terdaftar dan aktif mengikuti pendidikan di suatu jenjang pendidikan formal dan nonformal (Paket A, B, atau C), tetapi pada saat pencacahan tidak lagi terdaftar dan tidak aktif mengikuti pendidikan.
4. **Jalur Pendidikan di Indonesia** terdiri atas 1) pendidikan formal, 2) pendidikan nonformal, dan 3) pendidikan informal yang ketiganya dapat saling melengkapi dan

TECHNICAL NOTES

1. ***Not/never attending school*** is someone who has never attended or never been registered in a formal education, such as primary, secondary, and tertiary education. Those who just completed kindergarten are considered as never attended school.
2. ***Attending school*** is someone who is currently attending primary, secondary, or tertiary education, including package A, package B, or package C. College student who postpones his/her study is considered as attending school.
3. ***Not attending school anymore*** is someone who had enrolled and participated in formal and non-formal education in the past including package A, package B, or package C, but currently does not attend school.
4. ***The Education System in Indonesia*** consists of 1) a formal education, 2) non-formal education, and 3) informal education that all three can be complementary and

memperkaya (Undang-Undang No. 20 Tahun 2013 tentang Sistem Pendidikan Nasional).

5. **Jenjang Pendidikan Formal** terdiri atas pendidikan dasar, pendidikan menengah, dan pendidikan tinggi. Jenis pendidikan yang diajarkan mencakup pendidikan umum, kejuruan, akademik, profesi, vokasi, keagamaan, dan khusus.
 - a. Pendidikan Dasar berbentuk Sekolah Dasar (SD) dan Madrasah Ibtidaiyah (MI) atau bentuk lain yang sederajat serta Sekolah Menengah Pertama (SMP) dan Madrasah Tsanawiyah (MTs), atau bentuk lain yang sederajat.
 - b. Pendidikan Menengah berbentuk Sekolah Menengah Atas (SMA), Madrasah Aliyah (MA), Sekolah Menengah Kejuruan (SMK), dan Madrasah Aliyah Kejuruan (MAK), atau bentuk lain yang sederajat.
 - c. Pendidikan Tinggi merupakan jenjang pendidikan setelah pendidikan menengah yang mencakup program pendidikan diploma, sarjana, magister, spesialis, dan doktor yang diselenggarakan oleh perguruan tinggi. Perguruan tinggi dapat berbentuk akademi, politeknik,

enriching (Law No. 20 Year 2013 about The National Education System).

5. **The Formal Education Level** consists of primary education, secondary education, and high education. The kind of education that taught consists of general education, vocational, academic, professional, religious, and specific education.
 - a. The Primary Education consists of Elementary School and Islamic Elementary School or other equivalent forms and Junior High School and MTs, or other equivalent forms.
 - b. The Secondary Education consists of the senior high school, MA, Vocational School, and Vocational Madrasah Aliyah, or other equivalent forms.
 - c. The High Education consists of the education level after the secondary education that consists of diplomas, bachelor, master, specialist, and doctoral degrees that are held by the college. The colleges can be academy, polytechnic, high school, institute, or university.

sekolah tinggi, institut, atau universitas.

6. **Angka Partisipasi Murni (APM)** adalah proporsi dari penduduk kelompok usia sekolah tertentu yang sedang bersekolah tepat di jenjang pendidikan yang seharusnya (sesuai antara umur penduduk dengan ketentuan usia bersekolah di jenjang tersebut) terhadap penduduk kelompok usia sekolah yang bersesuaian. Sejak tahun 2007, Pendidikan Non Formal (Paket A, Paket B, Paket C) turut diperhitungkan.
7. **Angka Partisipasi Kasar (APK)** adalah perbandingan antara jumlah penduduk yang masih bersekolah di jenjang pendidikan tertentu (tanpa memandang usia penduduk tersebut) dengan jumlah penduduk yang memenuhi syarat resmi penduduk usia sekolah di jenjang pendidikan yang sama. Sejak tahun 2007, Pendidikan Non Formal (Paket A, Paket B, dan Paket C) turut diperhitungkan.
8. **Rumah Sakit** adalah tempat pemeriksaan dan perawatan kesehatan, biasanya berada di bawah pengawasan dokter/tenaga medis, yang melayani penderita
6. **Net Enrolment Rate (NER)** is the proportion of the school-age population who are in school at level of education that should be (in accordance with the population age and provisions of school age in the level) to the corresponding school-age population. Since 2007, the Non-Formal Education (Package A, Package B, Package C) were taken into account.
7. **Gross Enrolment Ratio (GER)** is the ratio between the number of people who are still in school at certain education level (regardless of the age of the population) with a population of eligible official school-age population in the same level of education. Since 2007, the Non-Formal Education (Package A, Package B and Package C) were taken into account.
8. **Hospital** is a place for health check, usually controlled/supervised by doctors/medical personnel to serve the ill patients to get outpatient or inpatient treatment services.

yang sakit untuk berobat rawat jalan atau rawat inap.

9. **Rumah Bersalin** adalah sarana pelayanan kesehatan dengan izin sebagai rumah bersalin, dilengkapi pelayanan pemeriksaan kehamilan, persalinan serta pemeriksaan ibu dan anak yang berada di bawah pengawasan bidan senior.
 10. **Puskesmas (Pusat Kesehatan Masyarakat)** adalah unit pelaksana teknis dinas kesehatan kabupaten/kota yang mempunyai fungsi utama sebagai penyelenggara pelayanan kesehatan tingkat pertama. Wilayah kerja puskesmas maksimal adalah satu kecamatan dan untuk dapat menjangkau wilayah kerjanya, puskesmas mempunyai jaringan pelayanan yang meliputi unit Puskesmas Pembantu (Pustu), unit Puskesmas Keliling (Puskel), dan unit bidan desa/komunitas (Peraturan Menteri Kesehatan RI No. 75 Tahun 2014 Tentang Pusat Kesehatan Masyarakat).
 11. **Imunisasi** adalah memasukkan kuman atau racun penyakit tertentu yang sudah dilemahkan (vaksin) ke dalam tubuh dengan cara disuntik atau diminum (diteteskan dalam mulut) dengan maksud agar terjadi
9. **Maternity House** is health care facility with a license as a maternity house, equipped with prenatal care, childbirth and examination of mothers and children which is under the supervision of a senior midwife.
 10. **Public Health Center** is technical implementation unit of regency health department that have the primary function as a first-level health care providers. The working area standard of public health center is one district and to reach their working areas, public health centers have a service network covering subsidiary of public health center, mobile public health center units, and midwife units (Regulation of the Minister of Health of Indonesia Number 75 Year 2014 about Public Health Center).
 11. **Immunization** is putting enervated microbe of a certain disease into human body by injection or drinking (dropping into mouth) to make the body immune to that disease.

kekebalan tubuh terhadap penyakit tersebut.

12. **BCG (Bacillus Calmette Guerin)** merupakan vaksinasi untuk mencegah penyakit TBC, diberikan pada bayi baru lahir atau anak, dengan suntikan pada kulit pangkal lengan atas. Bekas suntikan kemudian akan membentuk tonjolan kecil jaringan parut pada kulit lengan atas. Suntikan BCG diberikan kepada anak sebanyak 1 kali.

13. **DPT (Difteri, Pertusis, Tetanus)** merupakan vaksin untuk mencegah penyakit Difteri, Pertusis, dan Tetanus yang diberikan pada bayi berumur 3 bulan ke atas, dengan suntikan pada paha, diulang 1 bulan dan 2 bulan kemudian, sehingga suntikan imunisasi DPT lengkap pada balita berjumlah 3 kali (kadang-kadang selang waktu antar suntikan bisa lebih dari 1 bulan).

14. **Peristiwa tindak pidana yang dilaporkan** ialah setiap peristiwa yang diterima kepolisian dari laporan masyarakat, atau peristiwa dimana pelakunya tertangkap tangan oleh kepolisian.

12. **BCG (Bacillus Calmette Guerin)** is a vaccine to prevent TBC disease, given to newborns or children, by injection at the base of the skin of the upper arm. Injection site will form little bumps of scar tissue in the skin of the upper arm. BCG injections given to children 1 times.

13. **DPT (Diphtheria, Pertussis, Tetanus)** is a vaccine to prevent the diphtheria, pertussis, and tetanus disease, given to infants aged 3 months and above, with a shot in the thigh, repeated one month and two months later, so that the complete DPT immunization shots at toddler totaling 3 times (sometimes the time interval between injections can be more than 1 month).

14. **Reported crime incidence** includes all criminal cases reported and received by police office, and all crimes caught by police.

15. **Jumlah tindak pidana** menggambarkan jumlah kasus tindak pidana yang terjadi pada kurun waktu tertentu.

15. *Crime total* refers to the number of criminal cases occurring during a given period.

16. **Persentase penyelesaian tindak pidana**

16. *Crime clearance rate*

$$= \frac{\text{Jumlah tindak pidana yang diselesaikan}}{\text{Jumlah peristiwa tindak pidana yang dilaporkan}} \times 100\%$$

$$= \frac{\text{Number of cleared criminal cases}}{\text{Number of reported criminal cases}} \times 100\%$$

Persentase penyelesaian peristiwa tindak pidana menyatakan persentase penyelesaian tindak pidana oleh polisi. Suatu tindak pidana dinyatakan sebagai kasus yang selesai di tingkat kepolisian, apabila:

Crime clearance rate refers to percentage of crime clearance by police. A criminal case is categorized as a cleared case by police, if:

1. berkas perkaranya sudah siap untuk diserahkan atau telah diserahkan kepada kejaksaan;
2. dalam hal delik aduan, pengaduannya dicabut dalam tenggang waktu yang telah ditentukan menurut undang-undang;
3. telah diselesaikan oleh kepolisian berdasarkan azas plichmatigheid (kewajiban berdasarkan kewenangan hukum);
4. kasus yang dimaksud tidak termasuk kompetensi kepolisian
5. tersangka meninggal dunia;

1. All documents are ready to submit or already submitted to justice court;
2. In the case of attense that warrants complaint, the complaint was withdraw within a given period state in the law;
3. The case was cleared by police based on the principle of plichmatigheid (obligation on the basis of law uthority);
4. The case was not the responsibility of police office;
5. The suspect died;
6. The case was out of date.

6. kasus kadaluwarsa.

17. Bencana Alam adalah peristiwa atau serangkaian peristiwa yang mengancam dan mengganggu kehidupan/penghidupan masyarakat yang disebabkan oleh faktor alam antara lain berupa gempa bumi, tsunami, gunung meletus, banjir, kekeringan, angin topan, dan tanah longsor sehingga mengakibatkan kerugian materi maupun non-materi.

18. Untuk mengukur kemiskinan, BPS menggunakan konsep kemampuan memenuhi kebutuhan dasar (*basic needs approach*). Dengan pendekatan ini, kemiskinan dipandang sebagai ketidakmampuan dari sisi ekonomi untuk memenuhi kebutuhan dasar makanan dan bukan makanan yang diukur dari sisi pengeluaran. Metode yang digunakan adalah menghitung Garis Kemiskinan (GK), yang terdiri dari dua komponen yaitu Garis Kemiskinan Makanan (GKM) dan Garis Kemiskinan Non-Makanan (GKNM). Penghitungan Garis Kemiskinan dilakukan secara terpisah untuk daerah perkotaan dan perdesaan.

17. ***Natural Disaster*** is an event or series of events that threaten and disrupt the lives and livelihoods caused by natural factors such as: earthquake, tsunami, volcanic eruption, flood, flash flood, drought, typhoon/cyclone, and landslide so it can lead to result in loss of material and non-material.

18. To measure poverty, BPS-Statistics Indonesia has used the concept of basic needs approach. Therefore, poverty is viewed as economic inability to fulfill food and non-food basic needs which are measured by consumption/expenditure. The method used is calculating poverty line, which consists of two components that are Food Poverty Line (FPL) and Non-Food Poverty Line (NFPL). The poverty line was calculated separately for urban and rural areas.

19. **Penduduk miskin** adalah penduduk yang memiliki rata-rata pengeluaran per kapita per bulan di bawah Garis Kemiskinan.
19. *A person whose expenditure per capita per month is below the poverty line is considered to be poor.*
20. **Garis Kemiskinan Makanan (GKM)** merupakan nilai pengeluaran kebutuhan minimum makanan yang disetarakan dengan 2.100 kkalori per kapita per hari. Garis Kemiskinan Non-Makanan (GKNM) adalah kebutuhan minimum untuk perumahan, sandang, pendidikan, kesehatan, dan kebutuhan dasar lainnya.
20. *The Food Poverty Line refers to the daily minimum requirement of 2,100 kcal per capita per day. The Non-Food Poverty Line refers to the minimum requirement for household necessities for clothing, education, health, and other basic individual needs.*
21. **Indeks Pembangunan Manusia (IPM)** menjelaskan bagaimana penduduk dapat mengakses hasil pembangunan dalam memperoleh pendapatan, kesehatan, pendidikan dan sebagainya. IPM diperkenalkan oleh UNDP pada tahun 1990 dan dipublikasikan secara berkala dalam laporan tahunan Human Development Report (HDR). IPM dibentuk oleh 3 (tiga) dimensi dasar: Umur panjang dan hidup sehat; pengetahuan; dan standar hidup layak.
21. *The Human Development Index (HDI) explains how people can access development results in obtaining income, health, education and so forth. HDI was introduced by United Nations Development Programme (UNDP) in 1990 and published periodically in the annual report of the Human Development Report. HDI was formed by three basic dimensions: a long and healthy life; knowledge; and a decent standard of living.*

ULASAN

DESCRIPTION

Pendidikan

Partisipasi sekolah penduduk Kabupaten Aceh Selatan tahun 2017 adalah 77,08 persen. Hal ini berarti dari 100 penduduk usia sekolah (7-24 tahun), 77 orang telah mengenyam pendidikan. Sebesar 22,92 persen sisanya tidak bersekolah lagi atau putus sekolah, diantaranya 82,11 persen tidak melanjutkan ke jenjang perguruan tinggi/ sederajat; 19,17 persen putus sekolah di jenjang Sekolah Menengah Atas/ sederajat; dan 0,60 persen di jenjang Sekolah Dasar/ sederajat.

Apabila dilihat dari daya serap sistem pendidikan terhadap penduduk usia sekolah, sebanyak 98,83 persen anak usia Sekolah Dasar/ sederajat sudah dapat bersekolah tepat waktu. Sekitar 89,61 persen anak usia Sekolah Menengah Pertama/ sederajat dan 68,25 persen anak usia Sekolah Menengah Atas/ sederajat dapat bersekolah tepat waktu.

Kesehatan

Fasilitas kesehatan di Kabupaten Aceh Selatan yang dapat dimanfaatkan diantaranya 1 rumah sakit tipe C dan puskesmas serta posyandu di setiap kecamatan. Sementara itu, tenaga kesehatan yang tersedia di Kabupaten Aceh Selatan diantaranya, 0 tenaga

Education

School Participation of Aceh Selatan Regency in 2017 was 77.08 percent. This means, out of 100 school-age population (7-24 years), 77 people have been educated. Amounting to 22.92 percent were no longer attending school or dropping out of school, which is 82.11 percent did not continue to pursue higher education/equivalent; 19.17 percent of dropouts in the High School level/equivalent; and 0.60 percent at the primary school level/equivalent.

When viewed from the absorptive capacity of the education system to the school-age population, as much as 98.83 percent of elementary school-age children/equivalent has been able to go to school on time. Approximately 89.61 percent of Junior High School-age children/equivalent and 68.25 percent of children between High School/ equivalent can go to school on time.

Health

Health facilities in Aceh Selatan Regency that can be used was 1 type C hospital and public health centers and maternal & child health center in every subdistrict. Meanwhile, health personnel in Aceh Selatan Regency are 0 medical personnels, 157 nursing personnels, 109

medis, 157 tenaga keperawatan, 109 tenaga kebidanan, 36 tenaga kefarmasian, dan 66 tenaga kesehatan lainnya.

Kasus penyakit terbanyak yang terjadi di Kabupaten Aceh Selatan sepanjang tahun 2017 adalah Infeksi Saluran Pernapasan Atas (ISPA), yaitu sebanyak 8.741 kasus. Urutan kedua kasus terbanyak adalah alergi (6.701 kasus), kemudian *common cold* (5.820 kasus).

Sementara itu, jumlah kasus Bayi Berat Badan Lahir Rendah (BBLR) dan gizi buruk 2013-2017 semakin menurun, dengan jumlah bayi di tahun 2017 yang menderita gizi buruk maupun BBLR adalah 15 bayi.

Kemiskinan dan IPM

Garis Kemiskinan (GK) Kabupaten Aceh Selatan tahun 2014 adalah 285.301 rupiah, meningkat 1.855 rupiah dibanding tahun sebelumnya. Artinya, jumlah minimum rupiah yang dibutuhkan untuk memenuhi kebutuhan pokok minimum makanan setara 2.100 kilo kalori per kapita per hari dan kebutuhan pokok bukan makanan adalah 285.301 rupiah. Dengan demikian, penduduk yang memiliki rata-rata pengeluaran konsumsi per kapita per bulan di bawah garis kemiskinan dikategorikan sebagai penduduk miskin.

Persentase penduduk miskin tahun

midwifery personnels, 36 pharmacy personnels, and 66 other health personnels.

Most cases of the disease occurring in Aceh Selatan throughout 2017 are Upper Respiratory Tract Infection (ARI), as many as 8,741 cases. The second order of most cases is the allergy (6,701 cases), then the common cold (5,820 cases).

Meanwhile, the number of cases of low birth weight infants (LBW) and malnutrition decreased from 2013 to 2017, the number of babies in 2017 were suffering from malnutrition and low birth weight babies is 15.

Poverty and HDI

Poverty Line (PL) Aceh Selatan Regency in 2014 was 285,301 rupiah, 1,855 rupiah increase over the previous year. That is, the minimum amount of rupiah required to meet minimum basic needs of food equivalent of 2,100 calories per capita per day and non-food basic needs is 285,301 rupiah. Thus, people who have an average consumption expenditure per capita per month below the poverty line are categorized as poor.

The percentage of poor people in 2010-2014 has decreased an average of 0.7 percent annually. The percentage of

2010-2014 mengalami penurunan rata-rata 0,7 persen setiap tahunnya. Persentase penduduk miskin Kabupaten Aceh Selatan tahun 2014 adalah 12,79 persen.

Indikator lain yang dapat menggambarkan kemajuan suatu daerah dari pembangunan manusianya adalah Indeks Pembangunan Manusia (IPM). Pada tahun 2017, angka IPM Kabupaten Aceh Selatan adalah 7.482,3

Dilihat dari Komponen-komponen penyusun IPM, diperkirakan bayi yang dilahirkan menjelang tahun 2017 akan dapat hidup hingga usia 63-64 tahun (Angka Harapan Hidup = 63,67 tahun); lama sekolah yang diharapkan akan dirasakan anak pada umur tertentu di masa mendatang adalah 13 tahun (Harapan Lama Sekolah = 13,53 tahun); rata-rata penduduk yang berumur 15 tahun ke atas di Kabupaten Aceh Selatan pernah menempuh pendidikan selama 7-8 tahun atau kira-kira setara dengan bersekolah hingga kelas 1-2 SMP (Rata-Rata Lama Sekolah = 8,02 tahun); dan daya beli masyarakat per orang per tahun adalah Rp7.397.000 (Pengeluaran per Kapita Disesuaikan = 7.397).

poor of Aceh Selatan Regency in 2014 was 12.79 percent.

Other indicators that can describe the progress of a region of human development is the Human Development Index (HDI). In 2017, HDI Aceh Selatan Regency is 7.482,3.

Judging from the constituent components of the HDI, it is estimated the baby is born before the year 2017 will live to the age of 63-64 years (life expectancy = 63.67 years); length of school is expected to be felt by children at a certain age in the future is 13 years (Expected Years of Schooling = 13.53 years); the average population aged 15 years and over in Aceh Selatan Regency have studied for 7-8 years, or roughly the equivalent of junior high school up to grade 1-2 (Mean Years of Schooling = 8.02 years); and purchasing power per person per year is Rp7,397,000 (Purchasing Power Parity = 7,397).

4.1 PENDIDIKAN/EDUCATION

Tabel 4.1.1 Persentase penduduk berumur 5 tahun ke atas menurut karakteristik dan status pendidikan, 2018 di Kabupaten Aceh Selatan, 2017
Percentage of population aged 5 years and over according to their characteristics and education status, 2018 in Aceh Selatan Regency, 2017

Jenis Kelamin dan Kelompok Umur Sekolah <i>Sex and School Age Group</i>	Partisipasi Sekolah/School Participation				
	Tidak/Belum Pernah Sekolah <i>Not/Never Attending School</i>	Masih Sekolah SD Sederajat <i>Still in elementary school</i>	Masih sekolah SMP sederajat <i>Still in junior high school equivalent</i>	Masih sekolah SMA ke atas <i>Still high school upstairs</i>	Tidak Sekolah Lagi <i>Not Attending School Anymore</i>
(1)	(2)	(3)	(4)	(5)	(6)
Laki Laki	3,24	15,27	8,17	8,27	65,05
Perempuan	4,90	14,74	6,01	8,26	66,09
40 % Terbawah	5,50	17,24	7,40	7,41	62,44
40 % Tengah	3,64	14,79	8,06	8,73	64,78
20 % Teratas	2,28	11,17	4,50	8,94	73,10

Sumber/Source: Badan Pusat Statistik Kabupaten Aceh Selatan/BPS-Statistics of Aceh Selatan Regency

Tabel 4.1.2 Angka Partisipasi Murni (APM) dan Angka Partisipasi Kasar (APK) Menurut Jenjang Pendidikan di Kabupaten Aceh Selatan, 2017
Net Enrolment Rate and Gross Enrolment Rate by Educational Level in Aceh Selatan Regency, 2017

Jenjang Pendidikan <i>Educational Level</i>	APM <i>Net Enrollment Rate</i>	APK <i>Gross Enrollment Rate</i>
(1)	(2)	(3)
SD/MI <i>Elementary School</i>	97.53	105.69
SMP/MTs <i>Junior High School</i>	86.13	100.97
SMA/SMK/MA <i>Senior High School</i>	68.66	99.13

Sumber/Source: Badan Pusat Statistik Kabupaten Aceh Selatan/BPS-Statistics of Aceh Selatan Regency

Tabel 4.1.3 Jumlah Taman Kanak-Kanak, Murid, Guru, dan Rasio Murid-Guru Taman Kanak-Kanak (TK) Menurut Kecamatan di Kabupaten Aceh Selatan, 2017
Number of Kindergartens, Pupils, Teachers, and School-Teacher Ratio of Kindergartens by Subdistrict in Aceh Selatan Regency, 2017

	Kecamatan Subdistrict	TK Kindergartens	Murid Pupils	Guru Teachers	Rasio Murid- Guru/Pupil- Teacher Ratio
	(1)	(2)	(3)	(4)	(5)
1	Trumon	2	115	6	19,17
2	Trumon Timur	4	174	15	11,60
3	Trumon Tengah	3	144	16	9,00
4	Bakongan	1	151	8	18,88
5	Bakongan Timur	2	105	9	11,67
6	Kota Bahagia	1	75	5	15,00
7	Kluet Selatan	9	412	50	8,24
8	Kluet Timur	8	320	62	5,16
9	Kluet Utara	16	747	78	9,58
10	Pasie Raja	12	634	63	10,06
11	Kluet Tengah	5	243	26	9,35
12	Tapaktuan	10	679	87	7,80
13	Samadua	6	344	52	6,62
14	Sawang	8	502	41	12,24
15	Meukek	13	687	62	11,08
16	Labuhanhaji	5	295	28	10,54
17	Labuhanhaji Timur	2	89	10	8,90
18	Labuhanhaji Barat	8	476	41	11,61
	Aceh Selatan	115	6 192	659	9,40

Sumber/Source: Dinas Pendidikan Kabupaten Aceh Selatan /Education Office Aceh Selatan Regency

Tabel 4.1.4 Jumlah Sekolah, Murid, Guru, dan Rasio Murid-Guru Sekolah Dasar (SD) Menurut Kecamatan di Kabupaten Aceh Selatan, 2017
Table *Number of Schools, Pupils, Teachers, and School-Teacher Ratio of Primary Schools by Subdistrict in Aceh Selatan Regency, 2017*

	Kecamatan Subdistrict	Sekolah Schools	Murid Pupils	Guru Teachers	Rasio Murid- Guru/Pupil- Teacher Ratio
	(1)	(2)	(3)	(4)	(5)
1	Trumon	9	758	90	8,42
2	Trumon Timur	9	1072	80	13,40
3	Trumon Tengah	6	727	59	12,32
4	Bakongan	5	605	62	9,76
5	Bakongan Timur	7	646	83	7,78
6	Kota Bahagia	9	820	96	8,54
7	Kluet Selatan	10	877	133	6,59
8	Kluet Timur	9	686	145	4,73
9	Kluet Utara	20	2252	285	7,90
10	Pasie Raja	13	1589	167	9,51
11	Kluet Tengah	8	806	83	9,71
12	Tapaktuan	18	1624	228	7,12
13	Samadua	11	840	260	3,23
14	Sawang	14	1261	210	6,00
15	Meukek	21	1773	312	5,68
16	Labuhanhaji	12	1259	176	7,15
17	Labuhanhaji Timur	8	803	117	6,86
18	Labuhanhaji Barat	14	1644	186	8,84
	Aceh Selatan	203	20 042	2 772	7,23

Sumber/Source: Dinas Pendidikan Kabupaten Aceh Selatan/Education Office Aceh Selatan Regency

Tabel 4.1.5 Jumlah Sekolah, Murid, Guru, dan Rasio Murid-Guru Madrasah Ibtidaiyah (MI) Menurut Kecamatan di Kabupaten Aceh Selatan, 2017
Number of Schools, Pupils, Teachers, and School-Teacher Ratio of Madrasah Ibtidaiyah (MI) by Subdistrict in Aceh Selatan Regency, 2017

	Kecamatan Subdistrict	Sekolah Schools	Murid Pupils	Guru Teachers	Rasio Murid- Guru/Pupil-Teacher Ratio
	(1)	(2)	(3)	(4)	(5)
1	Trumon	-	-	-	-
2	Trumon Timur	-	-	-	-
3	Trumon Tengah	1	65	6	-
4	Bakongan	-	-	-	-
5	Bakongan Timur	-	-	-	-
6	Kota Bahagia	-	-	-	-
7	Kluet Selatan	5	477	34	-
8	Kluet Timur	3	347	24	-
9	Kluet Utara	3	516	22	-
10	Pasie Raja	4	485	15	-
11	Kluet Tengah	-	-	-	-
12	Tapaktuan	5	780	53	-
13	Samadua	6	625	61	-
14	Sawang	3	354	25	-
15	Meukek	3	225	21	-
16	Labuhanhaji	1	72	4	-
17	Labuhanhaji Timur	1	91	7	-
18	Labuhanhaji Barat	1	105	5	-
	Aceh Selatan	36	4142	277	0

Sumber/Source: Kantor Kementerian Agama Kabupaten Aceh Selatan/Ministry of Religious Affairs of Aceh Selatan Regency

Tabel 4.1.6 Jumlah Sekolah, Murid, Guru, dan Rasio Murid-Guru Sekolah Menengah Pertama (SMP) Menurut Kecamatan di Kabupaten Aceh Selatan, 2017
Number of Schools, Pupils, Teachers, and School-Teacher Ratio of Junior High Schools by Subdistrict in Aceh Selatan Regency, 2017

	Kecamatan Subdistrict	Sekolah Schools	Murid Pupils	Guru Teachers	Rasio Murid- Guru/Pupil- Teacher Ratio
	(1)	(2)	(3)	(4)	(5)
1	Trumon	3	216	35	6,17
2	Trumon Timur	3	360	38	9,47
3	Trumon Tengah	1	332	21	15,81
4	Bakongan	1	253	21	12,05
5	Bakongan Timur	1	185	15	12,33
6	Kota Bahagia	2	416	33	12,61
7	Kluet Selatan	2	202	37	5,46
8	Kluet Timur	4	311	66	4,71
9	Kluet Utara	6	1108	121	9,16
10	Pasie Raja	3	733	57	12,86
11	Kluet Tengah	4	398	40	9,95
12	Tapaktuan	5	866	82	10,56
13	Samadua	3	336	61	5,51
14	Sawang	3	371	65	5,71
15	Meukek	6	704	93	7,57
16	Labuhanhaji	3	576	62	9,29
17	Labuhanhaji Timur	5	476	77	6,18
18	Labuhanhaji Barat	3	681	66	10,32
	Aceh Selatan	58	8 524	990	8,61

Sumber/Source: Dinas Pendidikan Kabupaten Aceh Selatan/Education Office Aceh Selatan Regency

Tabel 4.1.7 Jumlah Sekolah, Murid, Guru, dan Rasio Murid-Guru Madrasah Tsanawiyah (MTs) Menurut Kecamatan di Kabupaten Aceh Selatan, 2017
Number of Schools, Pupils, Teachers, and School-Teacher Ratio of Madrasah Tsanawiyah (MTs) by Subdistrict in Aceh Selatan Regency, 2017

	Kecamatan Subdistrict	Sekolah Schools	Murid Pupils	Guru Teachers	Rasio Murid- Guru/Pupil-Teacher Ratio
	(1)	(2)	(3)	(4)	(5)
1	Trumon	1	35	1	-
2	Trumon Timur	-	-	-	-
3	Trumon Tengah	1	35	1	-
4	Bakongan	1	198	4	-
5	Bakongan Timur	-	-	-	-
6	Kota Bahagia	-	-	-	-
7	Kluet Selatan	3	456	16	-
8	Kluet Timur	2	178	10	-
9	Kluet Utara	1	330	6	-
10	Pasie Raja	2	135	6	-
11	Kluet Tengah	-	-	-	-
12	Tapaktuan	2	279	17	-
13	Samadua	1	360	19	-
14	Sawang	1	376	15	-
15	Meukek	3	284	12	-
16	Labuhanhaji	1	43	5	-
17	Labuhanhaji Timur	2	100	4	-
18	Labuhanhaji Barat	3	273	9	-
	Aceh Selatan	24	3082	125	0

Sumber/Source: Kantor Kementerian Agama Kabupaten Aceh Selatan/Ministry of Religious Affairs of Aceh Selatan Regency

Tabel 4.1.8 Jumlah Sekolah, Murid, Guru, dan Rasio Murid-Guru Sekolah Menengah Atas (SMA) Menurut Kecamatan di Kabupaten Aceh Selatan, 2017
Number of Schools, Pupils, Teachers, and School-Teacher Ratio of Senior High Schools by Subdistrict in Aceh Selatan Regency, 2017

	Kecamatan Subdistrict	Sekolah Schools	Murid Pupils	Guru Teachers	Rasio Murid- Guru/Pupil- Teacher Ratio
	(1)	(2)	(3)	(4)	(5)
1	Trumon	2	191	28	6,82
2	Trumon Timur	2	265	45	5,89
3	Trumon Tengah	1	125	12	10,42
4	Bakongan	1	335	30	11,17
5	Bakongan Timur	1	160	19	8,42
6	Kota Bahagia	2	212	34	6,24
7	Kluet Selatan	2	551	65	8,48
8	Kluet Timur	4	277	71	3,90
9	Kluet Utara	3	878	89	9,87
10	Pasie Raja	3	628	76	8,26
11	Kluet Tengah	1	236	30	7,87
12	Tapaktuan	4	1 354	132	10,26
13	Samadua	3	427	83	5,14
14	Sawang	2	482	59	8,17
15	Meukek	5	1 009	114	8,85
16	Labuhanhaji	4	923	107	8,63
17	Labuhanhaji Timur	3	528	60	8,80
18	Labuhanhaji Barat	1	347	23	15,09
	Aceh Selatan	44	8 928	1 077	8,29

Sumber/Source: Dinas Pendidikan Kabupaten Aceh Selatan/Education Office Aceh Selatan Regency

Tabel 4.1.9 Jumlah Sekolah, Murid, Guru, dan Rasio Murid-Guru Sekolah Menengah Kejuruan (SMK) Menurut Kecamatan di Kabupaten Aceh Selatan, 2015
Number of Schools, Pupils, Teachers, and School-Teacher Ratio of Vocational High Schools by Subdistrict in Aceh Selatan Regency, 2015

	Kecamatan Subdistrict	Sekolah Schools	Murid Pupils	Guru Teachers	Rasio Murid- Guru/Pupil- Teacher Ratio
	(1)	(2)	(3)	(4)	(5)
1	Trumon	2	191	28	6,82
2	Trumon Timur	2	265	45	5,89
3	Trumon Tengah	1	125	12	10,42
4	Bakongan	1	335	30	11,17
5	Bakongan Timur	1	160	19	8,42
6	Kota Bahagia	2	212	34	6,24
7	Kluet Selatan	2	551	65	8,48
8	Kluet Timur	4	277	71	3,90
9	Kluet Utara	3	878	89	9,87
10	Pasie Raja	3	628	76	8,26
11	Kluet Tengah	1	236	30	7,87
12	Tapaktuan	4	1354	132	10,26
13	Samadua	3	427	83	5,14
14	Sawang	2	482	59	8,17
15	Meukek	5	1009	114	8,85
16	Labuhanhaji	4	923	107	8,63
17	Labuhanhaji Timur	3	528	60	8,80
18	Labuhanhaji Barat	1	347	23	15,09
	Aceh Selatan	44	8 928	1 077	8,29

Sumber/Source: Dinas Pendidikan Kabupaten Aceh Selatan/Education Office Aceh Selatan Regency

Tabel 4.1.10 Jumlah Sekolah, Murid, Guru, dan Rasio Murid-Guru Madrasah Aliyah (MA) Menurut Kecamatan di Kabupaten Aceh Selatan, 2017
Number of Schools, Pupils, Teachers, and School-Teacher Ratio of Madrasah Aliyah (MA) by Subdistrict in Aceh Selatan Regency, 2017

	Kecamatan Subdistrict	Sekolah Schools	Murid Pupils	Guru Teachers	Rasio Murid- Guru/Pupil-Teacher Ratio
	(1)	(2)	(3)	(4)	(5)
1	Trumon	-	-	-	-
2	Trumon Timur	-	-	-	-
3	Trumon Tengah	-	-	-	-
4	Bakongan	1	318	2	-
5	Bakongan Timur	-	-	-	-
6	Kota Bahagia	-	-	-	-
7	Kluet Selatan	2	251	12	-
8	Kluet Timur	-	-	-	-
9	Kluet Utara	1	292	12	-
10	Pasie Raja	1	108	1	-
11	Kluet Tengah	-	-	-	-
12	Tapaktuan	2	437	20	-
13	Samadua	-	-	-	-
14	Sawang	1	170	12	-
15	Meukek	2	127	7	-
16	Labuhanhaji	-	-	-	-
17	Labuhanhaji Timur	1	60	4	-
18	Labuhanhaji Barat	2	226	5	-
	Aceh Selatan	13	1989	75	0

Sumber/Source: Kantor Kementerian Agama Kabupaten Aceh Selatan/Ministry of Religious Affairs of Aceh Selatan Regency

**Tabel 4.1.11 Jumlah Sekolah Madrasah Negeri/Swasta dalam Lingkungan
Kementerian Agama Menurut Kecamatan di Kabupaten
Aceh Selatan, 2017**
*Number of Public/Private Islamic Schools under Ministry of
Religious Affairs by Subdistrict in Aceh Selatan Regency,
2017*

	Kecamatan Subdistrict	Jumlah Sekolah/Total of Schools					
		MIN	MIS	MTsN	MTsS	MAN	MAS
	(1)	(2)	(3)	(4)	(5)	(6)	(7)
1	Trumon	-	-	-	1	-	-
2	Trumon Timur	-	-	-	-	-	-
3	Trumon Tengah	-	1	-	1	-	-
4	Bakongan	-	-	-	1	-	1
5	Bakongan Timur	-	-	-	-	-	-
6	Kota Bahagia	-	-	-	-	-	-
7	Kluet Selatan	4	-	1	2	1	1
8	Kluet Timur	3	-	-	2	-	-
9	Kluet Utara	2	1	-	1	1	-
10	Pasie Raja	1	3	-	1	1	-
11	Kluet Tengah	-	-	-	-	-	-
12	Tapaktuan	5	-	1	1	1	1
13	Samadua	6	-	1	-	-	-
14	Sawang	3	-	1	-	1	-
15	Meukek	2	1	-	3	-	2
16	Labuhanhaji	-	1	-	1	-	-
17	Labuhanhaji Timur	1	-	-	2	-	1
18	Labuhanhaji Barat	-	1	-	3	-	2
	Aceh Selatan	27	8	4	19	5	8

Sumber/Source: Kantor Kementerian Agama Kabupaten Aceh Selatan/Ministry of Religious Affairs of Aceh Selatan Regency

Tabel 4.1.12 Jumlah Murid Sekolah Madrasah Negeri/Swasta dalam Lingkungan Kementerian Agama Menurut Kecamatan di Kabupaten Aceh Selatan, 2017
Number of Students at Public/Private Islamic Schools under Ministry of Religious Affairs by Subdistrict in Aceh Selatan Regency, 2017

	Kecamatan Subdistrict	Jumlah Murid/Total of Students					
		MIN	MIS	MTsN	MTsS	MAN	MAS
(1)		(2)	(3)	(4)	(5)	(6)	(7)
1	Trumon	-	-	-	35	-	-
2	Trumon Timur	-	-	-	-	-	-
3	Trumon Tengah	-	65	-	35	-	-
4	Bakongan	-	-	-	198	-	318
5	Bakongan Timur	-	-	-	-	-	-
6	Kota Bahagia	-	-	-	-	-	-
7	Kluet Selatan	477	-	247	209	185	66
8	Kluet Timur	347	-	-	178	-	-
9	Kluet Utara	462	54	-	330	292	-
10	Pasie Raja	144	341	-	135	-	108
11	Kluet Tengah	-	-	-	-	-	-
12	Tapaktuan	780	-	234	45	385	52
13	Samadua	625	-	360	360	-	-
14	Sawang	354	-	376	-	170	-
15	Meukek	176	49	-	248	-	127
16	Labuhanhaji	-	172	-	48	-	-
17	Labuhanhaji Timur	91	-	-	100	-	60
18	Labuhanhaji Barat	-	105	-	273	-	226
Aceh Selatan		3456	786	1217	2194	1032	957

Sumber/Source: Kantor Kementerian Agama Kabupaten Aceh Selatan/Ministry of Religious Affairs of Aceh Selatan Regency

Tabel 4.1.13 Jumlah Guru Tetap Madrasah Negeri/Swasta dalam Lingkungan Kementerian Agama Menurut Kecamatan di Kabupaten Aceh Selatan, 2017
Number of Regular Teachers at Public/Private Islamic Schools under Ministry of Religious Affairs by Subdistrict in Aceh Selatan Regency, 2017

	Kecamatan Subdistrict	Jumlah Guru Tetap/Total of Regular Teachers					
		MIN	MIS	MTsN	MTsS	MAN	MAS
	(1)	(2)	(3)	(4)	(5)	(6)	(7)
1	Trumon	-	3	-	1	-	-
2	Trumon Timur	-	-	-	1	-	-
3	Trumon Tengah	-	-	-	-	-	-
4	Bakongan	-	-	-	4	-	2
5	Bakongan Timur	-	-	-	-	-	-
6	Kota Bahagia	-	-	-	-	-	-
7	Kluet Selatan	23	-	22	-	17	-
8	Kluet Timur	23	-	-	11	-	-
9	Kluet Utara	25	3	-	8	12	-
10	Pasie Raja	7	3	-	6	-	1
11	Kluet Tengah	-	-	-	-	-	-
12	Tapaktuan	104	-	18	-	26	-
13	Samadua	86	-	18	-	13	-
14	Sawang	28	-	5	-	-	-
15	Meukek	19	4	-	13	-	8
16	Labuhanhaji	-	4	-	6	-	-
17	Labuhanhaji Timur	6	-	-	7	-	5
18	Labuhanhaji Barat	-	5	-	7	-	6
Aceh Selatan		321	22	63	64	68	22

Sumber/Source: Kantor Kementerian Agama Kabupaten Aceh Selatan/Ministry of Religious Affairs of Aceh Selatan Regency

Tabel 4.1.14 Jumlah Guru Tidak Tetap Madrasah Negeri/Swasta dalam Lingkungan Kementerian Agama Menurut Kecamatan di Kabupaten Aceh Selatan, 2017
Number of Temporary Teachers at Public/Private Islamic Schools under Ministry of Religious Affairs by Subdistrict in Aceh Selatan Regency, 2017

Kecamatan Subdistrict		Jumlah Guru Tidak Tetap/Total of Temporary Teachers					
		MIN	MIS	MTsN	MTsS	MAN	MAS
(1)	(2)	(3)	(4)	(5)	(6)	(7)	
1	Trumon	-	-	-	14	-	-
2	Trumon Timur	-	-	-	-	-	-
3	Trumon Tengah	-	-	-	10	-	-
4	Bakongan	-	-	-	10	-	28
5	Bakongan Timur	-	-	-	-	-	-
6	Kota Bahagia	-	-	-	-	-	-
7	Kluet Selatan	35	-	7	24	8	15
8	Kluet Timur	15	-	-	25	-	-
9	Kluet Utara	14	11	-	28	36	-
10	Pasie Raja	13	20	-	25	-	14
11	Kluet Tengah	-	-	-	-	-	-
12	Tapaktuan	42	-	3	8	2	7
13	Samadua	46	-	6	-	7	-
14	Sawang	20	-	10	-	-	-
15	Meukek	7	11	-	25	-	15
16	Labuhanhaji	5	12	-	6	-	-
17	Labuhanhaji Timur	-	-	-	7	-	7
18	Labuhanhaji Barat	-	10	-	39	-	30
Aceh Selatan		197	64	26	221	53	116

Sumber/Source: Kantor Kementerian Agama Kabupaten Aceh Selatan/Ministry of Religious Affairs of Aceh Selatan Regency

Tabel 4.1.15 Jumlah Mahasiswa Perguruan Tinggi Menurut Tingkat dan Jenis Kelamin di Kabupaten Aceh Selatan, 2015
Number of College's Students by Level and Sex in Aceh Selatan Regency, 2015

Nama Perguruan Tinggi <i>College's Name</i>		Jumlah Mahasiswa <i>Number of College Students</i>		
		Laki-Laki <i>Male</i>	Perempuan <i>Female</i>	Jumlah <i>Total</i>
(1)		(2)	(3)	(4)
1	Akademi Keperawatan Pemkab Aceh Selatan			
	Tingkat I	-5	39	44
	Tingkat II	10	51	61
2	Akademi Kebidanan Medica Putro Bungsu			
	Tingkat I	-	-	0
	Tingkat II	-	40	40
3	Universitas Terbuka			
	Tingkat III	18	54	72
	Tingkat IV	16	71	87
4	Politeknik Aceh Selatan			
	Tingkat I	16	33	51
	Tingkat II	14	28	42
	Tingkat III	23	49	72
	Tingkat IV	23	11	34
5	Sekolah Tinggi Agama Islam Tapaktuan			
	Tingkat I	22	21	43
	Tingkat II	56	72	128
	Tingkat III	109	57	166
	Tingkat IV	115	77	192
6	Sekolah Tinggi Agama Islam Tapaktuan			
	Tingkat I	48	84	132
	Tingkat II	17	67	84
	Tingkat III	31	53	84
	Tingkat IV	14	68	82
7	Sekolah Tinggi Agama Islam Tapaktuan			
	Tingkat V	-	-	0

Sumber/Source: Masing-Masing Perguruan Tinggi di Kabupaten Aceh Selatan /Each Colleges in Aceh Selatan Regency

Tabel 4.1.16 Jumlah Mahasiswa Politeknik Aceh Selatan Menurut Jenis Kelamin dan Jurusan Kuliah Kabupaten Aceh Selatan, 2017
Table *Number of College Students by Sex and Departments at Polytechnic of Aceh Selatan Regency, 2017*

	Jurusan <i>Departments</i>	Jenis Kelamin/ <i>Sex</i>		Jumlah <i>Total</i>
		Laki-Laki <i>Male</i>	Perempuan <i>Female</i>	
	(1)	(2)	(3)	(4)
1	Teknik Komputer <i>Computer Engineering</i>	93	115	208
2	Teknik Informatika <i>Informatics Engineering</i>	59	87	146
3	Teknik Mesin <i>Mechanical Engineering</i>	59	35	94
4	Teknik Industri <i>Industrial Engineering</i>	114	1	115
	Jumlah/<i>Total</i>	325	238	563

Sumber/*Source*: Politeknik Aceh Selatan/*Polytechnic of Aceh Selatan Regency*

Tabel 4.1.17 Jumlah Mahasiswa Universitas Terbuka Aceh Selatan Menurut Jenis Kelamin dan Jurusan Kuliah Kabupaten Aceh Selatan, 2017
Number of College Students by Sex and Departments at Aceh Selatan Open University, 2017

	Jurusan <i>Departmentsmandiri</i>	Jenis Kelamin/Sex		Jumlah <i>Total</i>
		Laki-Laki <i>Male</i>	Perempuan <i>Female</i>	
	(1)	(2)	(3)	(4)
1	Ilmu Pemerintahan <i>Public Administration</i>	93	35	128
2	Manajemen <i>Management</i>	86	73	159
3	Agribisnis <i>Agribusiness</i>	5	9	14
4	FKIP <i>Education</i>	4	11	15
5	PGSD <i>Primary Education</i>	38	203	241
	Jumlah/Total	226	331	557

Sumber/Source: Universitas Terbuka Aceh Selatan/Aceh Selatan Open University

Tabel 4.1.18 Jumlah Mahasiswa Sekolah Tinggi Agama Islam Tapaktuan Menurut Jenis Kelamin dan Jurusan Kuliah Kabupaten Aceh Selatan, 2017
Number of College Students by Sex and Departments at Tapaktuan Islamic Academy in Aceh Selatan Regency, 2017

	Jurusan <i>Departments</i>	Jenis Kelamin/ <i>Sex</i>		Jumlah <i>Total</i>
		Laki-Laki <i>Male</i>	Perempuan <i>Female</i>	
	(1)	(2)	(3)	(4)
1	Perbankan Syariah <i>Sharia Banking</i>	45	48	93
2	PGMI <i>Islamic Primary Education</i>	6	53	59
3	PAI <i>Islamic Education</i>	35	111	146
4	ASY	77	94	171
	Jumlah/<i>Total</i>	163	306	469

Sumber/*Source*: Sekolah Tinggi Agama Islam Tapaktuan Kabupaten Aceh Selatan/*Tapaktuan Islamic Academy of Aceh Selatan Regency*

4.2 KESEHATAN/HEALTH

Tabel 4.2.1 Jumlah Fasilitas Kesehatan Menurut Kecamatan di Kabupaten Aceh Selatan, 2017
Number of Health Facilities by Subdistrict in Aceh Selatan Regency, 2017

	Kecamatan <i>Subdistrict</i>	Rumah Sakit <i>Hospital</i>	Rumah Bersalin <i>Maternity Hospital</i>	Puskesmas <i>Public Health Center</i>	Puskesmas Pembantu <i>Community Health Centers</i>	Posyandu <i>Maternal & Child Health Center</i>
	(1)	(2)	(3)	(4)	(5)	(6)
1	Trumon	0	0	1	3	14
2	Trumon Timur	0	0	1	4	11
3	Trumon Tengah	0	0	1	2	11
4	Bakongan	0	1	1	0	7
5	Bakongan Timur	0	0	1	1	8
6	Kota Bahagia	0	0	1	3	12
7	Kluet Selatan	0	2	1	4	19
8	Kluet Timur	0	1	2	2	13
9	Kluet Utara	0	0	3	4	32
10	Pasie Raja	0	0	2	5	24
11	Kluet Tengah	0	0	1	1	12
12	Tapaktuan	1	2	2	3	21
13	Samadua	0	1	1	4	32
14	Sawang	0	0	1	5	21
15	Meukek	0	1	2	5	26
16	Labuhanhaji	0	3	1	0	20
17	Labuhanhaji Timur	0	3	1	3	14
18	Labuhanhaji Barat	0	1	1	4	23
	Aceh Selatan	1	15	24	53	320

Sumber/Source: Dinas Kesehatan Kabupaten Aceh Selatan/Aceh Selatan Health Office

Tabel 4.2.2 Jumlah Tenaga Kesehatan Menurut Kecamatan di Kabupaten Aceh Selatan, 2017
Table Number of Health Personnel by Subdistrict in Aceh Selatan Regency, 2017

Kecamatan Subdistrict	Tenaga Kesehatan/Health Personnel				
	Tenaga Medis Medical Personnel	Tenaga Keperawatan Nursing Personnel	Tenaga Kebidanan Midwifery Personnel	Tenaga Kefarmasian Pharmacy Personnel	Tenaga Kesehatan Lainnya Other Health Personnel
(1)	(2)	(3)	(4)	(5)	(6)
1 Trumon	1	1	11	0	1
2 Trumon Timur	5	5	7	0	1
3 Trumon Tengah	5	5	7	0	1
4 Bakongan	11	11	4	0	1
5 Bakongan Timur	5	5	8	0	1
6 Kota Bahagia	7	7	9	1	0
7 Kluet Selatan	6	6	9	1	1
8 Kluet Timur	12	12	14	1	1
9 Kluet Utara	20	19	30	1	5
10 Pasie Raja	8	7	16	0	1
11 Kluet Tengah	5	5	9	0	0
12 Tapaktuan	21	21	17	2	4
13 Samadua	17	17	18	0	2
14 Sawang	12	12	18	1	5
15 Meukek	19	19	26	1	2
16 Labuhanhaji	10	10	15	1	6
17 Labuhanhaji Timur	7	6	14	0	1
18 Labuhanhaji Barat	9	8	20	1	3
Aceh Selatan	191	176	248	10	39

Sumber/Source: Dinas Kesehatan Kabupaten Aceh Selatan/Aceh Selatan Health Office

Tabel 4.2.3 Jumlah Dokter Spesialis, Dokter Umum, dan Dokter Gigi Menurut Kecamatan di Kabupaten Aceh Selatan, 2017
Number of Specialist Doctor, Generalist Doctor, and Dentist by Subdistrict in Aceh Selatan Regency, 2017

	Kecamatan Subdistrict	Dokter Spesialis Specialist Doctors	Dokter Umum Generalist Doctors	Dokter Gigi Dentist
	(1)	(2)	(3)	(4)
1	Trumon	0	2	0
2	Trumon Timur	0	1	0
3	Trumon Tengah	0	3	0
4	Bakongan	0	2	1
5	Bakongan Timur	0	2	0
6	Kota Bahagia	0	1	0
7	Kluet Selatan	0	2	0
8	Kluet Timur	0	2	0
9	Kluet Utara	0	6	1
10	Pasie Raja	0	2	1
11	Kluet Tengah	0	1	0
12	Tapaktuan	0	3	0
13	Samadua	0	2	0
14	Sawang	0	2	0
15	Meukek	0	4	1
16	Labuhanhaji	0	1	0
17	Labuhanhaji Timur	0	2	0
18	Labuhanhaji Barat	0	3	1
	Jumlah/Total	0	41	5

Sumber/Source: Dinas Kesehatan Kabupaten Aceh Selatan/Aceh Selatan Health Office

Tabel 4.2.4 Jumlah Tenaga Kesehatan Menurut Jenis Keterampilan/Keahlian dan Status Pegawai di BLUD RSUD dr. H. Yuliddin Away, 2017
Number of Health Workers by Type of Expertise/Skills in dr. H. Yuliddin Away Hospital, 2017

Jenis Keahlian/Keterampilan <i>Type of Expertise/Skills</i>	Status Pegawai <i>Employee Status</i>		Jumlah <i>Total</i>
	PNS <i>Civil Servant</i>	Pegawai Tidak Tetap <i>Temporary</i>	
(1)	(2)	(3)	(4)
MEDIS			
Dokter Umum	13	3	14
Dokter Gigi	3	-	3
Dokter Ahli Penyakit Dalam	3	-	3
Dokter Ahli Anak	3	-	3
Dokter Ahli Obstetri & Ginekologi (Obgyn)	2	-	2
Dokter Ahli Bedah	2	-	2
Dokter Ahli Radiologi	-	1	1
Dokter Ahli Anestesi	1	-	1
Dokter Ahli Patologi Klinik	1	-	1
Dokter Ahli Rehap Medik	-	1	1
Dokter Ahli Jiwa	-	1	1
Dokter Ahli Mata	-	1	1
Dokter Ahli THT	-	1	1
Dokter Ahli Kulit dan Kelamin	-	-	-
Dokter Ahli Kardiologi	-	-	-
Dokter Ahli Paru-Paru	-	1	1
Dokter Ahli Saraf	-	1	1
Dokter Ahli Bedah Saraf	-	-	-
Dokter Ahli Patologi Anatomi	-	-	-
Dokter Ahli Patologi Forensik	-	-	-
Dokter Ahli Ortopedi	-	-	-
Dokter Ahli Gigi	-	-	-
Dokter Ahli Rehabilitasi Medik	-	1	1
Dokter Ahli Urologi	-	-	-
Dokter Ahli lain (SKM/MHA/MPH) MARS	-	-	-
Subtotal	28	11	39

Sumber/Source: BLUD RSUD dr. H. Yuliddin Away/dr. H. Yuliddin Away Hospital

Lanjutan Tabel/Continued Table 4.2.4

Jenis Keahlian/Keterampilan <i>Type of Expertise/Skills</i>	Status Pegawai <i>Employee Status</i>		Jumlah <i>Total</i>
	PNS <i>Civil Servant</i>	Pegawai Tidak Tetap <i>Temporary</i>	
(1)	(2)	(3)	(4)
<u>PARAMEDIS NON PERAWATAN</u>			
Apoteker	5	3	8
Psikolog	-	-	-
SKM Non Dokter	9	-	9
Ahli Fisika Medik	-	-	-
Ahli Instalasi Medik	-	-	-
Sarjana Gizi	-	-	-
AKNES (Penata Anestesi)	-	-	-
APRO (Penata Rontgen)	-	-	-
Radiografer	6	2	8
AKZI (Gizi/Nutrisi)	5	-	5
AAK (Analisis Kesehatan)	9	10	19
AKFIS (Fisioterapi)	6	1	7
ALEM (Elektro Medik)	4	-	4
AOP (Ortotik Prostetik)	-	-	-
APK-TS (Penilik Kes Sanitasi)/Kesehatan Lingkungan	2	-	2
Sarjana Farmasi	2	-	2
Asisten Apoteker/Farmasi	7	11	18
Pengatur Gizi	-	-	-
Pengatur Teknik Gizi	-	-	-
Pembantu Ahli Gizi	-	-	-
SMAK	1	-	1
PK (Pekarya Kesehatan Menengah)	1	-	1
Terapis Gigi dan Mulut (Perawat Gigi)	2	1	3
Teknik Gigi	-	-	-
ARO (Akademi Refraksionis Optisien)	2	-	2
APIKES/MR (Perekam Medis)	4	-	4
Subtotal	65	28	93

Sumber/Source: BLUD RSUD dr. H. Yuliddin Away/dr. H. Yuliddin Away Hospital

Lanjutan Tabel/*Continued Table 4.2.4*

Jenis Keahlian/Keterampilan <i>Type of Expertise/Skills</i>	Status Pegawai <i>Employee Status</i>		Jumlah <i>Total</i>
	PNS <i>Civil Servant</i>	Pegawai Tidak Tetap <i>Temporary</i>	
(1)	(2)	(3)	(4)
<u>MEDIS</u>			
AAFMM (Akademi Analisis Farmasi dan Makanan)	0	0	0
AKG (Penata Kesehatan Gizi)	0	0	0
<u>PARAMEDIS PERAWATAN</u>			
S1 Keperawatan	10	16	26
Akper	71	107	178
Perawat/SPK/Jururawat	10	-	10
Penata Perawat Jiwa	0	0	0
Juru Rawat	0	0	0
Bidan Akbid	15	19	34
SPRG (Perawat Gigi)	0	0	0
<u>NON MEDIS</u>			
Sarjana	20	5	25
Sarjana Muda			
STM	1		1
SMKK	1	14	15
SMEA	4		4
SPMA			
SMTA	17		17
SLTP	1	6	7
SD	5	2	7
Satpam	-	16	16
Subtotal	155	185	421

Sumber/Source: BLUD RSUD dr. H. Yuliddin Away/dr. H. Yuliddin Away Hospital

Tabel 4.2.5 Jumlah Kasus 10 Penyakit Terbanyak di Kabupaten Aceh Selatan, 2017
Table **Number of Cases of the 10 Most Diseases in Aceh Selatan Regency, 2017**

Jenis Penyakit <i>The Type of Disease</i>		Jumlah Kasus <i>Number Of Cases</i>
(1)		(2)
1.	TB	330
2.	PNEUMONIA BALITA	79
3.	HIV, AIDS, SYPHILIS	0
4.	DIARE	5859
5.	KUSTA	42
6.	AFP (Non Polio)	1
7.	PD3I (Penyakit yang dapat dicegah dengan Imunisasi)	1
8.	Campak, Polio, Hepatitis B	0
9.	DBD	86
10.	-	-

Sumber/Source: Dinas Kesehatan Kabupaten Aceh Selatan/Aceh Selatan Health Office

Tabel 4.2.6 Jumlah Bayi Lahir, Bayi Berat Badan Lahir Rendah (BBLR), BBLR Dirujuk, dan Bergizi Buruk di Kabupaten Aceh Selatan, 2017
Number of Births, Babies with Low Birth Weights (LBW), Treated LBW, and Malnutrition Cases in Aceh Selatan Regency, 2017

Tahun Year	Bayi Lahir Births	BBLR/LBW		Gizi Buruk Malnutrition
		Jumlah Total	Dirujuk Treated	
(1)	(2)	(3)	(4)	(5)
2013	3.741	26	0	38
2014	3.743	19	0	24
2015	3.706	15	0	21
2016	3.845	97	0	15
2017	52	52	0	2

Sumber/Source: Dinas Kesehatan Kabupaten Aceh Selatan/Aceh Selatan Health Office

Tabel 4.2.7 Jumlah Sarana Posyandu dan Jumlah Kunjungan Bayi dengan Kartu Menuju Sehat (KMS) di Kabupaten Aceh Selatan, 2017

Total Posyandu Facilities and Baby Visit by Baby Health Card in Aceh Selatan Regency, 2017

	Kecamatan <i>Subdistrict</i>	Posyandu Aktif <i>Active Posyandu</i>	Kader Aktif <i>Active Participant</i>	Jumlah Kunjungan dengan KMS <i>Total Visits</i>	
				Bayi <i>Infant</i>	Balita <i>Toddler</i>
	(1)	(2)	(3)	(4)	(5)
1	Trumon	14	70	122	478
2	Trumon Timur	11	55	139	681
3	Trumon Tengah	11	55	83	483
4	Bakongan	7	35	114	512
5	Bakongan Timur	8	40	115	507
6	Kota Bahagia	12	60	124	598
7	Kluet Selatan	19	95	269	1116
8	Kluet Timur	13	65	187	678
9	Kluet Utara	32	160	486	1869
10	Pasie Raja	24	120	341	1486
11	Kluet Tengah	12	60	134	565
12	Tapaktuan	21	105	495	1792
13	Samadua	32	160	317	1237
14	Sawang	21	105	298	1154
15	Meukek	26	130	400	1635
16	Labuhanhaji	20	100	259	984
17	Labuhanhaji Timur	14	70	200	742
18	Labuhanhaji Barat	23	115	339	1352
	Jumlah/Total	320	1600	4422	17869

Sumber/Source: Dinas Kesehatan Kabupaten Aceh Selatan/Aceh Selatan Health Office

Tabel 4.2.8 Jumlah Persalinan, Bayi Lahir Hidup dan Lahir Mati di Kabupaten Aceh Selatan, 2017
Table Childbirths, Live Birth and Stillbirth in Aceh Selatan Regency, 2017

	Kecamatan Subdistrict	Jumlah Persalinan Childbirths	Jumlah Bayi/Babies	
			Lahir Hidup Live Birth	Lahir Mati Stillbirth
	(1)	(2)	(3)	(4)
1	Trumon	123	123	1
2	Trumon Timur	141	141	1
3	Trumon Tengah	83	83	1
4	Bakongan	113	113	0
5	Bakongan Timur	115	115	0
6	Kota Bahagia	126	126	0
7	Kluet Selatan	270	270	1
8	Kluet Timur	187	187	2
9	Kluet Utara	487	487	1
10	Pasie Raja	341	341	3
11	Kluet Tengah	129	129	0
12	Tapaktuan	406	496	2
13	Samadua	317	317	1
14	Sawang	300	300	2
15	Meukek	401	401	0
16	Labuhanhaji	259	259	1
17	Labuhanhaji Timur	200	200	2
18	Labuhanhaji Barat	339	339	1
Jumlah/Total		4337	4427	19

Sumber/Source: Dinas Kesehatan Kabupaten Aceh Selatan/Aceh Selatan Health Office

Tabel 4.2.9 Jumlah Kematian Bayi Umur 0-1 Tahun Menurut Kecamatan di Kabupaten Aceh Selatan, 2017
Table Number of Infant Mortality by Subdistrict in Aceh Selatan Regency, 2017

Kecamatan Subdistrict		Kematian Bayi 0-1 Tahun Infant Mortality
(1)		(2)
1	Trumon	4
2	Trumon Timur	0
3	Trumon Tengah	2
4	Bakongan	0
5	Bakongan Timur	2
6	Kota Bahagia	0
7	Kluet Selatan	2
8	Kluet Timur	2
9	Kluet Utara	6
10	Pasie Raja	0
11	Kluet Tengah	1
12	Tapaktuan	1
13	Samadua	3
14	Sawang	7
15	Meukek	0
16	Labuhanhaji	2
17	Labuhanhaji Timur	1
18	Labuhanhaji Barat	2
Jumlah/Total		35

Sumber/Source: Dinas Kesehatan Kabupaten Aceh Selatan/Aceh Selatan Health Office

Tabel 4.2.10 Jumlah Kematian Ibu Menurut Kecamatan di Kabupaten Aceh Selatan, 2017
Table Number of Maternal Mortality by Subdistrict in Aceh Selatan Regency, 2017

	Kecamatan Subdistrict	Kematian Ibu/Maternal Mortality			
		Kehamilan Pregnancy	Persalinan Childbirth	Nifas Childbed	Maternal
	(1)	(2)	(3)	(4)	(5)
1	Trumon	1	0	1	1
2	Trumon Timur	0	0	0	0
3	Trumon Tengah	0	0	0	0
4	Bakongan	0	0	0	0
5	Bakongan Timur	1	1	0	1
6	Kota Bahagia	0	0	0	0
7	Kluet Selatan	0	0	0	0
8	Kluet Timur	1	0	0	0
9	Kluet Utara	0	0	0	0
10	Pasie Raja	0	0	0	0
11	Kluet Tengah	0	0	0	0
12	Tapaktuan	1	1	1	2
13	Samadua	1	0	0	0
14	Sawang	0	0	0	0
15	Meukek	1	0	0	1
16	Labuhanhaji	1	0	1	1
17	Labuhanhaji Timur	0	0	0	0
18	Labuhanhaji Barat	0	0	0	0
	Jumlah/Total	7	2	3	6

Sumber/Source: Dinas Kesehatan Kabupaten Aceh Selatan/Aceh Selatan Health Office

Tabel 4.2.11 Jumlah Kasus HIV/AIDS, IMS, DBD, Diare, TB, dan Malaria Menurut Kecamatan di Kabupaten Aceh Selatan, 2017
Number of Cases of HIV/AIDS, Sexually Transmitted Infection, Dengue Fever, Diarrhea, Tuberculosis (TB), and Malaria by Subdistrict in Aceh Selatan Regency, 2017

Kecamatan Subdistrict	HIV/AIDS HIV/AIDS	IMS Sexually Transmitted Infection	DBD Dengue Fever	Diare Diarrhea	TB Tubercu- losis	Malaria
(1)	(2)	(3)	(4)	(5)	(6)	(7)
1 Trumon	0	0	1	112	9	0
2 Trumon Timur	0	0	0	141	2	0
3 Trumon Tengah	0	0	1	114	13	2
4 Bakongan	0	0	3	146	3	0
5 Bakongan Timur	0	0	0	67	22	0
6 Kota Bahagia	0	0	0	172	18	0
7 Kluet Selatan	0	0	3	214	23	0
8 Kluet Timur	0	0	2	528	17	0
9 Kluet Utara	0	0	6	682	27	1
10 Pasie Raja	0	0	3	614	36	8
11 Kluet Tengah	0	0	1	79	11	12
12 Tapaktuan	0	0	24	530	14	4
13 Samadua	0	0	22	258	36	0
14 Sawang	0	0	8	525	15	2
15 Meukek	0	0	7	526	11	26
16 Labuhanhaji	0	0	3	278	21	1
17 Labuhanhaji Timur	0	0	1	305	27	5
18 Labuhanhaji Barat	0	0	1	568	25	2
Aceh Selatan	0	0	86	5859	330	63

Sumber/Source: Dinas Kesehatan Kabupaten Aceh Selatan/Aceh Selatan Health Office

Tabel 4.2.12 Jumlah Pasien yang Berobat Menurut Jenis Kartu Kesehatan di BLUD RSUD dr. H. Yuliddin Away, 2017
Number of Patients who seeking Treatment by Type of Health Card in dr. H. Yuliddin Away Hospital, 2017

Triwulan Quarterly	Jumlah Pasien/Number of Patients				
	Akses/BPJS Health Insurance	Umum Regular	Miskin/KS Needy	JKA Aceh Health Insurance	Jumlah Total
(1)	(2)	(3)	(4)	(5)	(6)
1	Triwulan I				
	Rawat Inap	3.809	34	-	3.843
	Rawat Jalan	18.894	492	-	19.386
2	Triwulan II				
	Rawat Inap	3.852	35	-	3.887
	Rawat Jalan	17.748	152	-	17.900
3	Triwulan III				
	Rawat Inap	4.397	29	-	4.426
	Rawat Jalan	20.160	140	-	20.300
4	Triwulan IV				
	Rawat Inap	4.957	34	-	4.991
	Rawat Jalan	20.867	140	-	21.007

Sumber/Source: BLUD RSUD dr. H. Yuliddin Away/dr. H. Yuliddin Away Hospital

Tabel 4.2.13 Jumlah Pasien yang Berobat di BLUD RSUD dr. H. Yuliddin Away, 2017

Number of Patients who seeking Treatment in dr. H. Yuliddin Away Hospital, 2017

Triwulan	Dewasa Adult		Anak-anak Children		Jumlah Total
	Laki-laki Male	Perempuan Female	Laki-laki Male	Perempuan Female	
(1)	(2)	(3)	(4)	(5)	(6)
1 Triwulan I					
Rawat Inap	1.174	2.730	487	452	3.843
Rawat Jalan	17.828	-	1.558	-	19.386
2 Triwulan II					
Rawat Inap	928	1.888	569	506	3.887
Rawat Jalan	16.425	-	1.475	-	17.900
3 Triwulan III					
Rawat Inap	1.241	2004	617	564	4.426
Rawat Jalan	18.018	-	2.282	-	20.300
4 Triwulan IV					
Rawat Inap	1.680	1.898	665	748	4.991
Rawat Jalan	18.643	-	2.364	-	21.007

Sumber/Source: BLUD RSUD dr. H. Yuliddin Away/dr. H. Yuliddin Away Hospital

Tabel 4.2.14 **Aktivitas Hari Buka Poliklinik-Poliklinik pada RSUD dr. H. Yuliddin Away, 2017**
Table **Activity of Polyclinics at dr. H. Yuliddin Away Hospital, 2017**

Poliklinik <i>Polyclinic</i>	Jumlah Hari Buka <i>Total Open Days</i>	Jumlah Kunjungan <i>Total Visits</i>	Rata-Rata Kunjungan/Hari <i>Average Visits/Day</i>
(1)	(2)	(3)	(4)
Poliklinik Umum	-	-	0
Poliklinik Gigi	5	1.791	6
Poliklinik Penyakit Dalam Pria/wanita	5	29.518	40
Poliklinik Bedah	5	5.544	-
Poliklinik OBGYN	5	5.844	-
Poliklinik Anak	5	7.679	-
Poliklinik Penyakit Dalam Wanita	-	-	-
Poliklinik THT	-	1.481	-
Poliklinik Mata	5	4.636	-
Poliklinik Kulit dan Kelamin	-	-	-
Poliklinik Paru	5	2.529	-
Syaraf	5	3.770	-
Fisioterapi	5	2.994	-
IGD	24 jam	9.219	-
Laboratorium	-	-	-
Radiologi	24 jam	7.546	-
Hemodialisa	-	325	-
Jumlah/Total		82.876	46

Sumber/Source: BLUD RSUD dr. H. Yuliddin Away/dr. H. Yuliddin Away Hospital

Tabel 4.2.15 Jumlah Klinik Keluarga Berencana (KKB) dan Pos Pelayanan Keluarga Berencana Desa (PPKBD) Menurut Kecamatan di Kabupaten Aceh Selatan, 2017
Number of Family Planning Clinics and Village Family Planning Service Units by Subdistrict in Aceh Selatan Regency, 2017

	Kecamatan Subdistrict	KKB Family Planning Clinnics	PPKBD Village Family Planning Service Units	Sub PPKBD Village Family Planning Service Sub Units
	(1)	(2)	(3)	(4)
1	Trumon	1	12	24
2	Trumon Timur	1	8	19
3	Trumon Tengah	1	10	17
4	Bakongan	1	7	14
5	Bakongan Timur	1	7	14
6	Kota Bahagia	1	10	20
7	Kluet Selatan	1	17	34
8	Kluet Timur	2	9	20
9	Kluet Utara	3	8	19
10	Pasie Raja	1	21	44
11	Kluet Tengah	1	13	26
12	Tapaktuan	5	16	40
13	Samadua	1	28	56
14	Sawang	1	15	30
15	Meukek	2	23	46
16	Labuhanhaji	1	16	30
17	Labuhanhaji Timur	1	12	20
18	Labuhanhaji Barat	1	15	26
	Aceh Selatan	26	260	520

Sumber/Source: Dinas P3AKB Kabupaten Aceh Selatan/P3AKB Office of Aceh Selatan

Tabel 4.2.16 Jumlah Pasangan Usia Subur dan Peserta KB Aktif Menurut Kecamatan di Kabupaten Aceh Selatan, 2017
Table Number of Eligible Couples and Family Planning Participants by Subdistrict in Aceh Selatan Regency, 2017

	Kecamatan Subdistrict	Jumlah PUS Eligible Couples	Peserta KB Aktif Family Planning Participants			
			IUD	MOW	MOP	Kondom Condom
	(1)	(2)	(3)	(4)	(5)	(6)
1	Trumon	1231	0	0	0	52
2	Trumon Timur	1363	6	3	0	24
3	Trumon Tengah	1202	0	0	0	36
4	Bakongan	1091	4	11	0	60
5	Bakongan Timur	1464	3	14	0	103
6	Kota Bahagia	1127	7	13	0	5
7	Kluet Selatan	2023	24	37	1	5
8	Kluet Timur	1717	42	6	0	17
9	Kluet Utara	4091	87	55	0	73
10	Pasie Raja	2816	4	3	0	421
11	Kluet Tengah	1424	145	34	0	104
12	Tapaktuan	2985	35	39	0	69
13	Samadua	2916	28	13	0	71
14	Sawang	3293	86	28	0	285
15	Meukek	3919	14	90	0	114
16	Labuhanhaji	2249	38	23	0	153
17	Labuhanhaji Timur	2167	24	4	0	70
18	Labuhanhaji Barat	3017	44	14	0	205
	Aceh Selatan	40095	591	387	1	1867

Sumber/Source: : Dinas P3AKB Kabupaten Aceh Selatan/P3AKB Office of Aceh Selatan

Lanjutan Tabel/*Continued Table 4.2.16*

Kecamatan <i>Subdistrict</i>	Peserta KB Aktif <i>Family Planning Participants</i>			
	Implan <i>Implants</i>	Suntikan <i>Injection</i>	Pil <i>Pill</i>	Jumlah <i>Total</i>
(1)	(7)	(8)	(9)	(10)
1 Trumon	0	568	462	1082
2 Trumon Timur	13	677	287	1010
3 Trumon Tengah	0	559	297	892
4 Bakongan	4	441	291	811
5 Bakongan Timur	17	500	427	1064
6 Kota Bahagia	19	648	140	832
7 Kluet Selatan	111	1008	182	1368
8 Kluet Timur	147	791	342	1345
9 Kluet Utara	32	2056	516	2819
10 Pasie Raja	68	571	639	1706
11 Kluet Tengah	138	699	149	1269
12 Tapaktuan	12	566	599	1320
13 Samadua	267	764	409	1552
14 Sawang	193	844	651	2087
15 Meukek	84	1990	498	2790
16 Labuhanhaji	32	1111	535	1892
17 Labuhanhaji Timur	13	977	916	2004
18 Labuhanhaji Barat	100	1275	799	8437
Aceh Selatan	1250	16045	8139	28280

Sumber/*Source*: Dinas P3AKB Kabupaten Aceh Selatan/*P3AKB Office of Aceh Selatan*

Tabel 4.2.17 Jumlah Bayi yang telah Diimunisasi Menurut Jenis Imunisasi di Kabupaten Aceh Selatan, 2017
Table Number of Babies Who Had Immunization by Type of Immunization in Aceh Selatan Regency, 2017

Kecamatan Subdistrict	Puskesmas Public Health Center	Jumlah Bayi Number of Babies	Imunisasi Immunization			
			DPT- HB3/DPT- HB-Hib3	Polio 4 ^a	Campak	Imunisasi Dasar Lengkap
(1)	(2)	(3)	(4)	(5)	(6)	(7)
1	Trumon	52	0	0	0	73
2	Trumon Timur	98	0	0	0	55
3	Trumon Tengah	40	0	0	0	74
4	Bakongan	38	0	0	0	66
5	Bakongan Timur	46	0	0	0	94
6	Kota Bahagia	59	0	0	0	106
7	Kluet Selatan	43	0	0	0	191
8	Kluet Timur	41	0	0	0	157
9	Kluet Utara	96	0	0	1	329
	Kuala Ba'u	-	0	0	0	-
	Kampung Paya	-	0	0	0	-
10	Pasie Raja	154	0	0	0	210
11	Kluet Tengah	109	0	0	0	74
12	Tapaktuan	161	0	0	6	366
	Lhok Bengkuang	-	0	0	0	-
13	Samadua	76	0	0	1	229
14	Sawang	122	0	0	0	217
15	Meukek	189	0	0	0	345
	Drinjalo	-	0	0	0	-
16	Labuhanhaji	109	0	0	0	204
17	Labuhanhaji Timur	80	0	0	0	153
18	Labuhanhaji Barat	121	0	0	0	238
Aceh Selatan	xxx	1634	0	0	8	3181

Sumber/Source: Dinas Kesehatan Kabupaten Aceh Selatan/Aceh Selatan Health Office

4.3 AGAMA/RELIGION

Tabel 4.3.1 Jumlah Penduduk Menurut Kecamatan dan Agama yang Dianut di Kabupaten Aceh Selatan, 2017
Population by Regency/City and Religion in Aceh Selatan Regency, 2017

	Kecamatan Subdistrict	Islam Islam	Protestan Christian	Katolik Catholic	Hindu Hindu	Budha Buddha	Lainnya Other
	(1)	(2)	(3)	(4)	(5)	(6)	(7)
1	Trumon	5612	38	8	0	0	0
2	Trumon Timur	8044	1	4	0	0	0
3	Trumon Tengah	6392	5	0	0	0	0
4	Bakongan	5227	8	0	0	0	0
5	Bakongan Timur	6001	2	0	0	0	0
6	Kota Bahagia	6723	1	0	0	0	0
7	Kluet Selatan	13992	9	1	0	2	0
8	Kluet Timur	10475	1	3	0	0	0
9	Kluet Utara	25128	5	0	0	0	0
10	Pasie Raja	17882	40	10	1	0	0
11	Kluet Tengah	7300	0	0	0	0	0
12	Tapaktuan	23462	53	7	1	112	0
13	Samadua	16332	0	0	0	0	0
14	Sawang	15799	4	0	0	1	0
15	Meukek	21070	2	0	0	0	0
16	Labuhanhaji	13532	0	1	0	0	0
17	Labuhanhaji Timur	10146	2	0	0	0	0
18	Labuhanhaji Barat	17515	1	0	0	0	0
	Aceh Selatan	230632	172	34	2	115	0

Sumber/Source: Dinas Kependudukan dan Pencatatan Sipil Kabupaten Aceh Selatan/Population and Civil Registration Office of Aceh Selatan Regency

Tabel 4.3.2 Jumlah Tempat Peribadatan Menurut Kecamatan di Kabupaten Aceh Selatan, 2017
Table Number of Worship Facilities by Subdistrict in Aceh Selatan Regency, 2017

Kecamatan <i>Subdistrict</i>	Masjid <i>Mosque</i>	Mushola <i>Mushola</i>	Gereja Protestan <i>Christian Church</i>	Gereja Katholik <i>Catholic Church</i>	Pura <i>Temple</i>	Vihara <i>Vihara</i>
(1)	(2)	(3)	(4)	(5)	(6)	(7)
1 Trumon	16	8	-	-	-	-
2 Trumon Timur	18	16	-	-	-	-
3 Trumon Tengah	0	0	-	-	-	-
4 Bakongan	15	1	-	-	-	-
5 Bakongan Timur	7	3	-	-	-	-
6 Kota Bahagia	0	0	-	-	-	-
7 Kluet Selatan	18	29	-	-	-	-
8 Kluet Timur	14	20	-	-	-	-
9 Kluet Utara	26	38	-	-	-	-
10 Pasie Raja	21	20	-	-	-	-
11 Kluet Tengah	13	14	-	-	-	-
12 Tapaktuan	16	13	-	-	-	-
13 Samadua	14	47	-	-	-	-
14 Sawang	17	38	-	-	-	-
15 Meukek	25	8	-	-	-	-
16 Labuhanhaji	13	44	-	-	-	-
17 Labuhanhaji Timur	16	37	-	-	-	-
18 Labuhanhaji Barat	22	35	-	-	-	-
Aceh Selatan	271	371	-	-	-	-

Sumber/Source: Kantor Kementerian Agama Kabupaten Aceh Selatan /Ministry of Religious Affairs of Aceh Selatan Regency

Tabel 4.3.3 Jumlah Jamaah Haji Menurut Kecamatan dan Jenis Kelamin di Kabupaten Aceh Selatan, 2017
Number of Pilgrims by Subdistrict and Sex in Aceh Selatan Regency, 2017

Kecamatan Subdistrict		Jumlah Jamaah Haji/Number of Pilgrims			
		2015		2017	
		Laki-Laki Male	Perempuan Female	Laki-Laki Male	Perempuan Female
(1)	(2)	(3)	(4)	(5)	
1	Trumon	4	6	0	0
2	Trumon Timur	3	4	1	1
3	Trumon Tengah	0	0	0	2
4	Bakongan	19	23	1	0
5	Bakongan Timur	2	2	0	0
6	Kota Bahagia	0	0	0	0
7	Kluet Selatan	9	12	0	2
8	Kluet Timur	5	8	0	0
9	Kluet Utara	37	55	5	11
10	Pasie Raja	13	15	1	0
11	Kluet Tengah	2	4	0	0
12	Tapaktuan	43	58	12	15
13	Samadua	25	30	2	4
14	Sawang	13	14	2	4
15	Meukek	14	14	5	10
16	Labuhanhaji	16	22	5	5
17	Labuhanhaji Timur	6	7	1	1
18	Labuhanhaji Barat	15	20	3	3
Aceh Selatan		226	294	38	58

Sumber/Source: Kantor Kementerian Agama Kabupaten Aceh Selatan /Ministry of Religious Affairs of Aceh Selatan Regency

Tabel 4.3.4 Jumlah Pencatatan Pernikahan Menurut Kecamatan di Kabupaten Aceh Selatan, 2017
Table *Number of Marriage by Subdistrict in Aceh Selatan Regency, 2017*

	Kecamatan Subdistrict	Nikah Marriage
	(1)	(2)
1	Trumon	54
2	Trumon Timur	100
3	Trumon Tengah	0
4	Bakongan	101
5	Bakongan Timur	54
6	Kota Bahagia	0
7	Kluet Selatan	115
8	Kluet Timur	100
9	Kluet Utara	198
10	Pasie Raja	197
11	Kluet Tengah	43
12	Tapaktuan	164
13	Samadua	130
14	Sawang	118
15	Meukek	174
16	Labuhanhaji	137
17	Labuhanhaji Timur	98
18	Labuhanhaji Barat	154
	Aceh Selatan	1937

Sumber/Source: Kantor Kementerian Agama Kabupaten Aceh Selatan /Ministry of Religious Affairs of Aceh Selatan Regency

Tabel 4.3.5 Jumlah Pencatatan Talak dan Cerai di Kabupaten Aceh Selatan, 2017
Table *Number of Talak and Divorced in Aceh Selatan Regency, 2017*

	Bulan Month	Talak	Cerai Divorced
	(1)	(2)	(3)
1	Januari	3	21
2	Februari	2	10
3	Maret	8	14
4	April	6	12
5	Mei	9	9
6	Juni	4	5
7	Juli	5	17
8	Agustus	6	16
9	September	11	3
10	Oktober	9	20
11	November	9	8
12	Desember	1	5
Sisa Tahun Lalu		9	26
Jumlah		82	166

Sumber/Source: Mahkamah Syar'iyah Tapaktuan/Tapaktuan Sharia Court

4.4 KRIMINALITAS/*CRIME*

Tabel 4.4.1 Jumlah Tindak Pidana Menurut Kepolisian Sektor di Kabupaten Aceh Selatan, 2015–2017
Number of Reported Criminal Cases by Subdistrict Police Office in Aceh Selatan Regency, 2015–2017

Kepolisian Sektor Subdistrict Police Office		2015	2016	2017
(1)		(2)	(3)	(4)
1	Trumon	5	2	-
2	Trumon Timur	3	4	4
3	Trumon Tengah	-	-	-
4	Bakongan	2	2	1
5	Bakongan Timur	5	6	-
6	Kota Bahagia	-	-	-
7	Kluet Selatan	12	12	6
8	Kluet Timur	7	1	-
9	Kluet Utara	1	23	4
10	Pasie Raja	24	6	-
11	Kluet Tengah	-	2	-
12	Tapaktuan	16	28	6
13	Samadua	5	9	3
14	Sawang	8	10	4
15	Meukek	4	5	3
16	Labuhanhaji	5	15	3
17	Labuhanhaji Timur	10	7	1
18	Labuhanhaji Barat	-	1	3

Sumber/Source: Kepolisian Resor Aceh Selatan/Aceh Selatan Police Department

Tabel 4.4.2 **Persentase Penyelesaian Tindak Pidana Menurut**
Keolisian Sektor di Kabupaten Aceh Selatan, 2015–2017
Percentage of Crime Clearance Rate by Subdistrict Police
Office in Aceh Selatan Regency, 2015–2017

Kepolisian Sektor Subdistrict Police Office		2015	2016	2017
(1)	(2)	(3)	(4)	(5)
1	Trumon	2	1	-
2	Trumon Timur	-	1	50
3	Trumon Tengah	-	-	-
4	Bakongan	1	1	100
5	Bakongan Timur	2	3	-
6	Kota Bahagia	-	-	-
7	Kluet Selatan	2	6	33
8	Kluet Timur	4	-	-
9	Kluet Utara	-	8	25
10	Pasie Raja	3	1	-
11	Kluet Tengah	-	2	-
12	Tapaktuan	2	13	17
13	Samadua	-	4	33
14	Sawang	6	6	-
15	Meukek	-	2	67
16	Labuhanhaji	2	10	-
17	Labuhanhaji Timur	6	4	-
18	Labuhanhaji Barat	-	1	33

Sumber/Source: Kepolisian Resor Aceh Selatan/Aceh Selatan Police Department

Tabel 4.4.3 Jumlah Tahanan Polres Aceh Selatan, 2017
Table Total Captivities in Police Department of Aceh Selatan Regency, 2017

Bulan Month	Jumlah Tahanan Total Captivities				Tahanan Keluar Captive Out	
	Dewasa Adult		Anak-Anak Children		Laki-Laki Male	Perempuan Female
	Lk Male	Pr Female	Lk Male	Pr Female		
(1)	(2)	(3)	(4)	(5)	(6)	(7)
1 Januari	2	3	0	0	0	0
2 Februari	4	3	0	0	0	0
3 Maret	14	3	0	0	6	3
4 April	19	0	0	0	1	0
5 Mei	27	0	0	0	12	0
6 Juni	23	0	0	0	6	0
7 Juli	24	0	0	0	10	0
8 Agustus	21	0	0	0	13	0
9 September	16	0	0	0	3	0
10 Oktober	18	0	0	0	2	0
11 November	23	0	0	0	3	0
12 Desember	16	0	0	0	0	0

Sumber/Source: Kepolisian Resor Aceh Selatan/Aceh Selatan Police Department

Tabel 4.4.4 Jumlah Tindakan Kriminalitas di Kabupaten Aceh Selatan, 2017
Total Crimes in Aceh Selatan Regency, 2017

	Kejadian <i>Case</i>	Jumlah <i>Total</i>
	(1)	(2)
1	Pembakaran	0
2	Pemalsuan Surat/Dokumen/Tanda Tangan	0
3	Perkosaan	1
4	Penganiayaan Ringan	11
5	Penganiayaan Berat	6
6	Pembunuhan	1
7	Pencurian Biasa	5
8	Pencurian dengan Pemberatan	35
9	Pencurian Ringan	6
10	Pencurian Hewan	0
11	Pemerasan	0
12	Penggelapan	10
13	Pengerusakan	7
14	Penipuan/Perbuatan Curang	11
15	Pencabulan	10
16	Pencurian dengan kekerasan	3
17	Agraria/Penyerobotan Tanah	2
18	Curanmor	18
19	<i>Illegal Logging</i>	2
20	KDRT	7
21	Perzinahan	0
22	Penadahan	2

Sumber/Source: Kepolisian Resor Aceh Selatan/Aceh Selatan Police Department

Lanjutan Tabel/*Continued Table 4.4.4*

	Kejadian Case	Jumlah Total
	(1)	(2)
23	Keterangan Palsu	0
24	Pencemaran Nama Baik	1
25	Pengancaman	0
26	Penghinaan	7
27	Perambahan Hutan	1
28	Meuseum	0
29	<i>Illegal Fishing</i>	0
30	Perlindungan Anak	3
31	Penemuan Mayat	0
	Jumlah/Total	149

Sumber/Source: Kepolisian Resor Aceh Selatan/Aceh Selatan Police Department

Tabel 4.4.5 Jumlah Korban Kecelakaan Lalu Lintas per Bulan di Kabupaten Aceh Selatan, 2017
Number of Traffic Accident Victims per Month in Aceh Selatan Regency, 2017

Bulan Month	Korban Victims				
	Jumlah Kejadian Accident	Meninggal Died	Luka Berat Bad Injury	Luka Ringan Injury	Kerugian Materi (Rp) Lost Material (Rp)
(1)	(2)	(3)	(4)	(5)	(6)
1 Januari	3	2	2	2	12 000 000
2 Februari	2	1	2	3	25 000 000
3 Maret	2	4	3	1	5 000 000
4 April	5	4	3	3	12 500 000
5 Mei	5	5	-	3	29 200 000
6 Juni	4	2	4	5	96 000 000
7 Juli	2	2	1	3	2 800 000
8 Agustus	3	3	-	2	16 300 000
9 September	4	4	1	3	11 500 000
10 Oktober	2	2	-	3	5 000 000
11 November	5	5	2	2	12 500 000
12 Desember	5	4	1	1	14 500 000
Jumlah Total	42	38	19	31	242 300 000

Sumber/Source: Kepolisian Resor Aceh Selatan/Aceh Selatan Police Department

Tabel 4.4.6 Jumlah Pelanggaran Syariat Islam tentang Akidah, Ibadah, dan Syiar Islam di Kabupaten Aceh Selatan, 2017
Table *Number of Islamic Sharia Violations of Aqidah, Worship, and Syiar Islam in Aceh Selatan Regency, 2017*

Bulan Month	Jumlah Kasus Cases	Tindak Lanjut Follow-up			
		Hukum Law	Adat	Custom	Pembinaan Development
(1)	(2)	(3)	(4)	(5)	
1 Januari	-	-	-	-	
2 Februari	27 kasus	-	-	27 Orang	
3 Maret	18 kasus	-	-	18 Orang	
4 April	12 kasus	-	-	12 Orang	
5 Mei	8 kasus	-	-	8 Orang	
6 Juni	-	-	-	-	
7 Juli	7 kasus	-	-	7 Orang	
8 Agustus	9 kasus	-	-	9 Orang	
9 September	18 kasus	-	-	18 Orang	
10 Oktober	26 kasus	-	-	26 Orang	
11 November	-	-	-	-	
12 Desember	9 kasus	-	-	9 Orang	

Sumber/Source: Wilayatul Hisbah (WH) Kabupaten Aceh Selatan/Wilayatul Hisbah (WH) of Aceh Selatan Regency

Tabel 4.4.7 Jumlah Pelanggaran Syariah Islam tentang Khalwat dan Mesum di Kabupaten Aceh Selatan, 2017
Number of Islamic Sharia Violations of Adultery in Aceh Selatan Regency, 2017

Bulan Month	Jumlah Kasus Cases	Tindak Lanjut Follow-up		
		Hukum Law	Adat Custom	Pembinaan Development
(1)	(2)	(3)	(4)	(5)
1 Januari	-	-	-	-
2 Februari	4 kasus	-	-	4 orang
3 Maret	3 kasus	3 orang	-	-
4 April	3 kasus	3 orang	-	-
5 Mei	7 kasus	-	-	7 orang
6 Juni	5 kasus	-	-	5 orang
7 Juli	3 kasus	-	-	3 orang
8 Agustus	8 kasus	-	-	8 orang
9 September	3 kasus	3 orang	-	-
10 Oktober	7 kasus	-	-	7 orang
11 November	4 kasus	-	-	4 orang
12 Desember	11 kasus	-	-	11 orang

Sumber/Source: Wilayatul Hisbah (WH) Kabupaten Aceh Selatan/Wilayatul Hisbah (WH) of Aceh Selatan Regency

Tabel 4.4.8 Jumlah Perkara Perdata yang Masuk, Diselesaikan, Banding, Kasasi, dan Sisa Bulan yang Lalu di Pengadilan Negeri Tapaktuan, 2017
Number of Civil Cases Reported, Settled, Appeal, Cassation, and Remainder in Tapaktuan State Court, 2017

	Bulan Month	Sisa Bulan yang Lalu Remainder	Masuk Reported	Diselesaikan Settled	Banding Appeal	Kasasi Cassation
	(1)	(2)	(3)	(4)	(5)	(6)
1	Januari	3	-	-	-	-
2	Februari	-	-	-	-	-
3	Maret	-	3	1	-	-
4	April	-	-	1	-	-
5	Mei	-	2	1	1	-
6	Juni	-	-	-	-	-
7	Juli	--	1	2	-	-
8	Agustus	-	-	-	-	-
9	September	-	4	1	1	-
10	Oktober	-	1	1	-	-
11	November	-	-	1	1	-
12	Desember	-	1	1	-	1
	Jumlah/Total	3	12	9	3	1

Sumber/Source: Pengadilan Negeri Tapaktuan/Tapaktuan State Court

Tabel 4.4.9 Jumlah Perkara Pidana yang Masuk, Diselesaikan, Banding, Kasasi, dan Sisa Bulan yang Lalu di Pengadilan Negeri Tapaktuan, 2017
Number of Criminal Cases Reported, Settled, Appeal, Cassation, and Remainder in Tapaktuan State Court, 2017

Bulan Month	Sisa Bulan yang Lalu Remainder	Masuk Reported	Diselesaikan Settled	Banding Appeal	Kasasi Cassation
(1)	(2)	(3)	(4)	(5)	(6)
1 Januari	20	10	16	-	1
2 Februari	-	4	5	-	-
3 Maret	-	5	4	-	1
4 April	-	15	7	-	-
5 Mei	-	9	4	-	-
6 Juni	-	11	12	1	-
7 Juli	-	10	6	-	-
8 Agustus	-	24	19	-	-
9 September	-	6	11	2	-
10 Oktober	-	13	14	-	2
11 November	-	14	15	2	1
12 Desember	-	7	15	2	-
Jumlah/Total	20	128	128	7	5

Sumber/Source: Pengadilan Negeri Tapaktuan/Tapaktuan State Court

4.5 KEMISKINAN/*POVERTY*

Tabel 4.5.1 **Garis Kemiskinan dan Penduduk Miskin di Kabupaten Aceh Selatan, 2013–2017**
Poverty Line and Number of Poor People in Aceh Selatan Regency, 2013–2017

Tahun Year	Garis Kemiskinan Poverty Line (rupiah)	Penduduk Miskin Number of Poor People	
		Jumlah (000) Total	Persentase Percentage
(1)	(2)	(3)	(4)
2013	283 446	29,30	13,44
2014	285 301	28,39	12,79
2015	288,619	29,61	13,24
2016	304,466	30,68	13,48
2017	332,177	32,51	14,07

Sumber/Source: Survei Sosial Ekonomi Nasional/*National Socio Economic Survey*
Badan Pusat Statistik Kabupaten Aceh Selatan/*BPS-Statistics of Aceh Selatan Regency*

4.6 SOSIAL LAINNYA/*OTHER SOCIAL ISSUES*

Tabel 4.6.1 Penerimaan Permohonan Hak Tanah dalam Kabupaten Aceh Selatan, 2017
Amount of Land Rights Application in Aceh Selatan Regency, 2017

Bulan <i>Month</i>		Pemberian Hak Atas Tanah Negara/Milik Adat <i>Giving the Proprietary Right on Land / Heritaged Land</i>					
		Hak Milik <i>Proprietary Right</i>		Hak Guna Bangunan <i>Building Right</i>		Hak Pakai <i>Use Right</i>	
		Bidang	Luas (M ²)	Bidang	Luas (M ²)	Bidang	Luas (M ²)
(1)	(2)	(3)	(4)	(5)	(6)	(7)	
1	Januari	21	49.440	-	-	-	-
2	Februari	27	66.090	2	498	1	1.047
3	Maret	20	4.847	1	3.544	-	-
4	April	31	27.014	3	571	-	-
5	Mei	28	110.503	-	-	-	-
6	Juni	559	2.357.128	-	-	-	-
7	Juli	365	205.828	1	375	1	4.998
8	Agustus	328	1.417.748	-	-	2	3.564
9	September	322	1.842.265	-	-	1	1.090
10	Oktober	48	68.128	1	200	1	42.650
11	November	352	-	1	217	1	848
12	Desember	1.345	1.018.098	7	1.306	-	-
Jumlah <i>Total</i>	2017	3.446	7.167.089	16	6.711	7	54.197
	2016	2.562	13.741.947	-	-	15	154.639

Sumber/Source: Badan Pertanahan Nasional Kabupaten Aceh Selatan/Land Affairs Office of Aceh Selatan Regency

Tabel 4.6.2 Jumlah Sertifikat Tanah yang Diterima dan Sertifikat Pengganti di Kabupaten Aceh Selatan, 2017
Table Number of Land Certificate Received and Substitute in Aceh Selatan Regency, 2017

Bulan Month	Hak Milik Proprietary Right		Hak Guna Bangunan Building Right		
	Bidang	Luas	Bidang	Luas	
(1)	(2)	(3)	(4)	(5)	
1 Januari	21	49.440	-	-	
2 Februari	27	66.090	2	498	
3 Maret	20	4.847	1	3.544	
4 April	31	27.014	3	571	
5 Mei	28	110.503	-	-	
6 Juni	559	2.357.128	1	375	
7 Juli	365	205.828	-	-	
8 Agustus	328	1.417.748	-	-	
9 September	322	1.842.265	-	-	
10 Oktober	48	68.128	1	200	
11 November	352	571.491	2	536	
12 Desember	1.345	1.018.098	7	1.306	
Jumlah	2017	3446	7.738.580	17	7.030
Total	2016	2.691	2.691	15	1

Sumber/Source: Badan Pertanahan Nasional Kabupaten Aceh Selatan/Land Affairs Office of Aceh Selatan Regency

Lanjutan Tabel/*Continued Table 4.6.2*

Bulan <i>Month</i>	Hak Pakai <i>Use Right</i>		Hak Kelola <i>Manage Right</i>	
	Dibukukan <i>Recorded</i>	Diselesaikan <i>Solved</i>	Dibukukan <i>Recorded</i>	Diselesaikan <i>Solved</i>
(1)	(6)	(7)	(8)	(9)
1 Januari	-	-	-	-
2 Februari	1	1.047	-	-
3 Maret	-	-	-	-
4 April	-	-	-	-
5 Mei	-	-	-	-
6 Juni	1	4.998	-	-
7 Juli	2	3.564	-	-
8 Agustus	1	1.090	-	-
9 September	1	42.650	-	-
10 Oktober	-	-	-	-
11 November	1	848	-	-
12 Desember	-	-	-	-
Jumlah	7	54.197	0	0
Total	13	13	0	0

Sumber/*Source*: Badan Pertanahan Nasional Kabupaten Aceh Selatan/*Land Affairs Office of Aceh Selatan Regency*

**Tabel 4.6.3 Situs/Bangunan Cagar Budaya Peninggalan Sejarah
Kabupaten Aceh Selatan, 2017**
*Sites/Cultural Heritage Buildings of Aceh Selatan Regency,
2017*

	Nama Situs/Cagar Budaya Sites/Cultural Heritage	Lokasi Location	Pemilik Owner
	(1)	(2)	(3)
<u>TRUMON</u>			
1	Makam Raja Trumon	-	Ahli Waris
2	Benteng Kuta Batee Trumon	Gp. Keude Trumon	-
3	Rumah Raja Trumon	Gp. Keude Trumon	-
4	Batu Besar Bertulis Bahasa Belanda	Gunung Kapur	-
<u>BAKONGAN</u>			
1	Makam Pahlawan Lima Kepala	Gp. Keude Bakongan	-
<u>KOTA BAHAGIA</u>			
1	Makam Pahlawan T. R. Angkasah	Gp. Bukit Gadeng	-
2	Makam Panglima Paneuk	Gp. Alur Dua Mas	-
3	Kuburan Massal Pahlawan	Gp. Ujung Padang	-
<u>KLUET SELATAN</u>			
1	Makam T. Cut Ali	Desa Suak Bakung	-
2	Kuburan Panjang	Gp. Keude Rundeng	-
3	Makam H. T Yusuf	Gp. Keude Rundeng	-
<u>KLUET TIMUR</u>			
1	Makam Raja Lelo	Desa Sapik	Pemda Aceh Selatan
2	Makam Mat Sisir	Gp. Lawe Sawah	-

Sumber/Source: Dinas Pariwisata Kabupaten Aceh Selatan/Culture Tourism Office of Aceh Selatan Regency

Lanjutan Tabel/Continued Table 4.6.3

Nama Situs/Cagar Budaya Sites/Cultural Heritage		Lokasi Location	Pemilik Owner
(1)		(2)	(3)
<u>KLUET TIMUR</u>			
3	Kuburan Sirgesang	Gp. Paya Dapur	-
4	Rumah Melun	Gp. Paya Dapur	-
5	Tapak Mulia	Gp. Tapak Aulia	-
<u>KLUET UTARA</u>			
1	Bupaleh	Desa Kuala Ba'u	Pemda Aceh Selatan
2	Masjid Nurul Huda	Desa Pulo Kambing	Masyarakat
3	Rumah Raja Keujreun Mukmin	Gp. Pulo Kambing	-
4	Rumoh Rayeuk	Gp. Simpang 3	-
5	Makam Tgk. Chik Kilat Fajar	Gp. Pulo Kambing	-
6	Makam Raja Enggang	Gp. Limau Purut	-
7	Benteng Lam Kuta	Gp. Kuala Ba'u	-
<u>PASIE RAJA</u>			
1	Kuburan Massal Pasukan T. Cut Ali	Gp. Ie Mirah	-
<u>KLUET TENGAH</u>			
1	Rumah Adat Rungko	Desa Koto Menggamat	Pemda Aceh Selatan
2	Makam Tgk. Chik Imam Sabil	Gp. Lawe Melang	-

Sumber/Source: Dinas Pariwisata Kabupaten Aceh Selatan/Culture Tourism Office of Aceh Selatan Regency

Lanjutan Tabel/*Continued Table 4.6.3*

Nama Situs/Cagar Budaya <i>Sites/Cultural Heritage</i>	Lokasi <i>Location</i>	Pemilik <i>Owner</i>
(1)	(2)	(3)
<u>TAPAKTUAN</u>		
1 Makam Tuan Tapa	Gp. Padang	Pemda Aceh Selatan
2 Tapak Tuan Tapa	Gp. Pasar	-
3 Tugu Proklamasi	Gp. Pasar	-
4 Duplikat Naga (Taman Kota)	Gp. Pasar	-
5 Duplikat Naga (Depan Kantor Inspektorat)	Gp. Pasar	-
6 Duplikat Naga (Depan Pendopo Bupati)	Gp. Jambo Apha	-
7 Tugu PKA- 4	Lhok Bengkuang Timur	-
8 Bunker Jepang	Gp. Pantan Luas	-
9 Mesjid Tuo	Gp. Padang	-
10 Jambo Hatta	Gp. Lhok Rukam	-
<u>SAMADUA</u>		
1 Makam Tgk. Jalal	Samadua	-
2 Makam Habib Huisein	Samadua	-
<u>SAWANG</u>		
1 Makam Tgk. Tuan Hilang	Gp. Sawang I	-
2 Senjata Pusaka Aceh Pedang Onjok	Gp. Tieng Meuduro	-
3 Makam Tgk. Habib Mustafa	Gp. Pantan Luas	-

Sumber/Source: Dinas Pariwisata Kabupaten Aceh Selatan/*Culture Tourism Office of Aceh Selatan Regency*

Lanjutan Tabel/Continued Table 4.6.3

Nama Situs/Cagar Budaya Sites/Cultural Heritage		Lokasi Location	Pemilik Owner
(1)		(2)	(3)
<u>MEUKEK</u>			
1	Meriam	Gp. Kuta Buloh	Masyarakat
2	Makam Syahid	Gp. Lhok Aman	-
3	Makam Tgk. Ceh Kale	Meukek	-
<u>LABUHANHAJI</u>			
1	Al-Qur'an Gadang	Gp. Dalam	Masyarakat
<u>LABUHANHAJI TIMUR</u>			
1	Makam Tengku Peulumat	Desa Beutong	Masyarakat
<u>LABUHANHAJI BARAT</u>			
1	Rumah Jaman	Gp. Peulokan	-
2	Makam Tgk. Syech Wali Al-Khalidi	Gp. Blang Poroh	-
3	Makam Syahid	Gp. Pante Geulima	-
4	Al-Qur'an Keramat	Gp. Tutong	-
5	Pedang	Gp. Tutong	-
6	Rumah Raja Peulokan	Gp. Blang Keujeren	-
7	Batu Bacanang	Gp. Blang Keujeren	-
8	Makam Syahid	Gp. Kuta Trieng	-

Sumber/Source: Dinas Pariwisata Kabupaten Aceh Selatan/Culture Tourism Office of Aceh Selatan Regency

Tabel 4.6.4 Daftar Sanggar Seni di Kabupaten Aceh Selatan, 2017
Table List of Art Studio in Aceh Selatan Regency, 2017

	Nama Sanggar Art Studio's Name	Pimpinan/Ketua Chief	Jenis Kesenian Type of Art
	(1)	(2)	(3)
<u>TRUMON TIMUR</u>			
1	Rapai Debus Jumpa Keumala	Mualem Ben Nanggroe	Seni Rapai Debus
2	Asuhan Bunda	Faridah	Seni Rebana, Tari Tradisional & Kreasi Baru
3	Putri Seroja	Kasma Yulita	Tarian Tradisional & Kreasi Baru
4	Rapa'i Debus Karya Sakti	Ebit Yadi	Rapa'i Debus Tradisional & Kreasi Baru
5	Asuhan Budan Ban Keumang	Asmawati	Tarian Tradisional & Kreasi Baru
<u>BAKONGAN</u>			
1	Muda Karya	Zhahabi	Tarian Tradisional & Kreasi Baru
2	Bujang Barona	Jamaludin	Tarian Tradisional & Kreasi Baru
<u>KOTA BAHAGIA</u>			
1	Serba Guna	Zakaria	Tarian Tradisional & Kreasi Baru
2	Cempala Kuning	Railah	Tarian Tradisional & Kreasi Baru
<u>KLUET SELATAN</u>			
1	Rapa'i Debus Mutiara Sakti	Mohd. Jerah, S.Pd.	Rapa'i Debus Tradisional & Kreasi Baru
2	Rencong Pusaka T. Jut Ali	Samsul Kamal	Debus Tradisional & Kreasi Baru
3	Bintang Kejora	Diwan Diana	Tarian Tradisional & Kreasi Baru
4	Cedah	Mauliddin, S.Pd.	Tarian Tradisional & Kreasi Baru
5	Jeumala Citra	Muslizar, S.Pd.	Seni Tradisional & Kreasi Baru (Musik, Theater)
6	Kumala Sakti	M. Saman	Tarian Tradisional & Kreasi Baru

Sumber/Source: Dinas Pariwisata Kabupaten Aceh Selatan/Culture Tourism Office of Aceh Selatan Regency

Lanjutan Tabel/Continued Table 4.6.4

	Nama Sanggar Art Studio's Name	Pimpinan/Ketua Chief	Jenis Kesenian Type of Art
	(1)	(2)	(3)
<u>KLUET SELATAN</u>			
7	Aceh Lon Sayang	Sari Intan	Tarian Tradisional & Kreasi Baru
8	Nurul Husna	Hj. Nurisyah, S.Pd.	Seni Marhaban, Tari Tradisional dan Kreasi Baru
9	Seulanga	Eris Manidar	Seni Marhaban, Tari Tradisional dan Kreasi Baru
10	Rapa'i Debus Raja Keumala	Baihaqi	Rapa' i Debus Tradisional & Kreasi Baru
11	Permata Bunda	Afnidar	Tarian Tradisional & Kreasi Baru
<u>KLUET TIMUR</u>			
1	Keumuan Sakti	Ali Usman	Rapa'i Debus Tradisional & Kreasi Baru
2	Bungoe Kluat	Ibnu Rusydi	Tarian Tradisional & Kreasi Baru
3	Lembaga Kebudayaan Kluwat	Ali Munir	Tarian Tradisional & Kreasi Baru
4	Cahaya Keluwat	Wahalim	Tarian Tradisional & Kreasi Baru
5	Ragam Keluwat (Serkat)	Surya Edi	Tarian Tradisional Kluet (Tari, Musik, Theater)
6	Mutiara Lawe Kluet	Mariyah, S. Pd.	Tarian Tradisional & Kreasi Baru
<u>KLUET UTARA</u>			
1	Putro Barona	Saunah	Tarian Tradisional & Kreasi Baru
2	Meuceuhu	M. Siddiq	Tarian Tradisional & Kreasi Baru
3	Cahayoe Fajar	Layli Fadli	Tarian Tradisional & Kreasi Baru
4	Group Rapa'i Debus Gembira Tapa	Ibrahim M.	Rapa'i Debus Tradisional & Kreasi Baru
5	Group Cilik Permata	Makta	Tarian Tradisional & Kreasi Baru
<u>PASIE RAJA</u>			
1	Harapan Tabina	Fauzi Z.	Tarian Tradisional & Kreasi Baru

Sumber/Source: Dinas Pariwisata Kabupaten Aceh Selatan/Culture Tourism Office of Aceh Selatan Regency

Lanjutan Tabel/*Continued Table 4.6.4*

	Nama Sanggar Art Studio's Name	Pimpinan/Ketua Chief	Jenis Kesenian Type of Art
	(1)	(2)	(3)
<u>KLUET TENGAH</u>			
1	Aksi Bumi	Azwar Asdar	Tarian Tradisional & Kreasi Baru
<u>TAPAKTUAN</u>			
1	Bungong Geupula	Mardiati	Tarian Tradisional & Kreasi Baru
2	Semangat	Karlina	Tarian Tradisional & Kreasi Baru
3	Al- Misbah	Rasmianti, S.Pd.I.	Tarian Tradisional & Kreasi Baru
4	Cahaya Permata	Aslinar	Tarian Tradisional & Kreasi Baru
5	Tingkat Tujuh	Dra. Yunila Ana	Tarian Tradisional & Kreasi Baru
6	Khatulistiwa	Sadi Amrita	Tarian Tradisional & Kreasi Baru
7	Bujang Bersama	Cyeh Nasruddin Ali	Tarian Tradisional & Kreasi Baru
8	AT - Tayyibah	Rinni Fajrin, S.Pd.	Tarian Tradisional & Kreasi Baru
9	Al - Faniyyat	Rafiyul Aila	Tarian Tradisional & Kreasi Baru
10	Pencak Silat Jolok Sakti	M. Yusuf	Pencak Silat Tradisional & Kreasi Baru
11	Rapa'i Debus Naga Selatan	M. Iqbal	Rapa'i Debus Tradisional & Kreasi Baru
12	Lestari Budaya	Taufiq	Tarian Tradisional & Kreasi Baru
13	Perisai Nanggroe	Joni Asnari	Tarian Tradisional & Kreasi Baru
14	Mawar Putih	Dra. Hj. Rasimah	Tarian Tradisional & Kreasi Baru
15	Beudoh Beusare	Miswati, S.Pd.I.	Tarian Tradisional & Kreasi Baru
16	Lembaga Pelestarian Seni & Budaya Aceh Selatan	Aznil Yulisman, SH.	Tarian Tradisional & Kreasi Baru
17	Tari Guliran Naga	Bobi Andika	Tarian Tradisional & Kreasi Baru
18	Al- Mubaraq	Syahrizal Mouna	Oekes Gambus dan Melayu
19	Al- Husna	Dra. Ainil Fahmi	Tarian Tradisional & Kreasi Baru
20	Bukit Gemilang	Sri Astuti, S.Pd.	Tarian Tradisional & Kreasi Baru

Sumber/Source: Dinas Pariwisata Kabupaten Aceh Selatan/Culture Tourism Office of Aceh Selatan Regency

Lanjutan Tabel/Continued Table 4.6.4

Nama Sanggar <i>Art Studio's Name</i>	Pimpinan/Ketua <i>Chief</i>	Jenis Kesenian <i>Type of Art</i>
(1)	(2)	(3)
<u>TAPAKTUAN</u>		
21 Lereng Bukit	Haslinar, S.Pd.	Tarian Tradisional & Kreasi Baru
22 Bungong Pala Meuligoe Selatan	Hj. Cut Harnailis, SP.	Tarian Tradisional & Kreasi Baru
23 Cicem Keudidi	Syamsul Bahari, SH.	Tarian Tradisional & Kreasi Baru
24 Cerano	H. Dra. Zuraini	Tarian Tradisional & Kreasi Baru
25 Bungong Pala Ban Keumang	Ernawat, A. Md.	Tarian Tradisional & Kreasi Baru
26 Lembah Pala	Cut Maya Riki Isna, S.Pd.	Tarian Tradisional & Kreasi Baru
27 Meuligoe Selatan	Safnimar, S.Pd.	Tarian Tradisional & Kreasi Baru
28 Gurita Samudra	Mirbah Herawati	Tarian Tradisional & Kreasi Baru
29 Cerana Gempita SMAN I Tapaktuan	Cut Malahayati, S.Pd.	Tarian Tradisional & Kreasi Baru
30 Puspa Citra Putroe Naga SMPN I T. Tuan	M. Siamuddin, S.Ag.	Tarian Tradisional & Kreasi Baru
31 Taman Bunga	Mulyadi	Tarian Tradisional & Kreasi Baru
<u>SAMADUA</u>		
1 Lestari	Irmalita	Tarian Tradisional & Kreasi Baru
2 Cicempala Duspa	Dra. Asni Wardah	Tarian Tradisional & Kreasi Baru
3 Group Band Auliya	Delfi Afrawi	Tarian Islami Tradisional & Kreasi Baru
4 Al - Husna	Kamaruzzaman	Tarian Tradisional & Kreasi Baru
5 Intan Sakti	Darlina, S.Pd.	Tarian Tradisional & Kreasi Baru
6 Ancol	Eka Kurnia Rezeki, S.Pd.I.	Tarian Tradisional & Kreasi Baru
7 Karang Taruna Citra Remaja	Bakaruddin	Seni Silat, Tari Tradisional & Kreasi Baru

Sumber/Source: Dinas Pariwisata Kabupaten Aceh Selatan/Culture Tourism Office of Aceh Selatan Regency

Lanjutan Tabel/*Continued Table 4.6.4*

	Nama Sanggar <i>Art Studio's Name</i>	Pimpinan/Ketua <i>Chief</i>	Jenis Kesenian <i>Type of Art</i>
	(1)	(2)	(3)
<u>SAWANG</u>			
1	Putro Meuligo	Cut Kemala Intan	Tarian Tradisional & Kreasi Baru
2	Chetaah	Arief Setyo Utomo	Tarian Tradisional & Kreasi Baru
3	Putra Naga	Kahar Muzakar	Tarian Tradisional & Kreasi Baru
4	Al- Kahfi	Junaidar	Tarian Tradisional & Kreasi Baru
5	Peudeung Pusaka Trieng Meudoro Baroh	Mahiddin	Rapa'i Debus Tradisional & Kreasi Baru
<u>MEUKEK</u>			
1	Boh Hate Ma	Fatimah Wati, S.Pd.	Tarian Tradisional Aceh
2	Bungong Drien	Juita Kusma	Tarian Tradisional & Kreasi Baru
3	Rapa'i Debus Syiah Geureudong	Sudirman	Rapa'i Debus Tradisional & Kreasi Baru
4	Fajar Barona	Abdul Khadir	Tarian Tradisional & Kreasi Baru
5	Permata Bunda	Nurlian, A.Ma.	Tarian Tradisional & Kreasi Baru
6	Aneuk Laot	Hendri Saputra	Tarian Tradisional & Kreasi Baru
7	Putroe Seulatan	Ubaidah Salma	Tarian Tradisional & Kreasi Baru
8	Jeumpa Seulanga	Juliana, S.Pd.	Tarian Tradisional & Kreasi Baru
9	Seulanga Keumang	Netti Hermawati	Tarian Tradisional & Kreasi Baru
10	Muhammaddiyah	Harliana, S.Pd.	Tarian Tradisional & Kreasi Baru

Sumber/*Source*: Dinas Pariwisata Kabupaten Aceh Selatan/*Culture Tourism Office of Aceh Selatan Regency*

Lanjutan Tabel/*Continued Table 4.6.4*

Nama Sanggar <i>Art Studio's Name</i>		Pimpinan/Ketua <i>Chief</i>	Jenis Kesenian <i>Type of Art</i>
(1)		(2)	(3)
<u>LABUHANHAJI</u>			
1	Muda Sebaya	Khairul Mahdi	Tari Sufi, Tari Tradisional dan Kreasi Baru
2	Putro Naga Aceh	Ema Rahmawati, S.Pd.	Tarian Tradisional & Kreasi Baru
<u>LABUHANHAJI TIMUR</u>			
1	Nifo Jaya	M. Yunus	Rapa'i Debus Tradisional & Kreasi Baru
2	Paramuktan Gunung Rotan	Hasan Basri	Pencak Silat Tradisional & Kreasi Baru
<u>LABUHANHAJI BARAT</u>			
1	Batee Meucanang	Zaisyam	Rapa'i Debus Tradisional & Rapai Geleng

Sumber/*Source*: Dinas Pariwisata Kabupaten Aceh Selatan/*Culture Tourism Office of Aceh Selatan Regency*

Tabel 4.6.5 Daftar Lembaga Nirlaba yang Terdaftar pada Kantor Kesbang Pol Kabupaten Aceh Selatan, 2018
Table *List of Registered Non-profit Organization at Kesbang Pol Office of Aceh Selatan Regency, 2018*

No	Jenis Lembaga Society	Jumlah	Keterangan		
			SKT Aktif	SKT Tidak Aktif	SKT Dalam Pengurusan
(1)	(2)	(3)	(4)	(5)	(6)
1.	Partai Politik	19	19	-	-
2.	Organisasi Kepemudaan (OKP)	58	13	44	1
3.	Lembaga Swadaya Masyarakat (LSM)	59	32	26	1
4.	Organisasi Masyarakat (Ormas)	59	25	32	1
5.	Yayasan	32	7	24	1
6.	Lainnya/ Others	5	5	-	-

Sumber/Source: Kantor Kesbang Pol Kabupaten Aceh Selatan/Kesbang Pol Office of Aceh Selatan Regency

Table 4.6.6 Rekapitulasi Panti Sosial Anak dan Lansia di Kabupaten Aceh Selatan, 2017
Recapitulation of Orphanage and Nursing Home in Aceh Selatan Regency, 2017

Nama Panti Sosial <i>Social Home's Name</i>	Penghuni <i>Occupant</i>		Jumlah <i>Total</i>	Kapasitas Daya Tampung <i>Capacity</i>
	Laki-Laki <i>Male</i>	Perempuan <i>Female</i>		
(1)	(2)	(3)	(4)	(5)
<u>BAKONGAN TIMUR</u>				
1 Yayasan Panti Asuhan Raudhatul Atam Wadhu'afa	20	29	49	80
<u>KLUET UTARA</u>				
1 UPTD. PA Jambo Manyang	11	18	29	68
<u>TAPAKTUAN</u>				
1 LKSA PSAA Ath-Thayyibah	65	75	140	225
<u>MEUKEK</u>				
1 Madinatuddiniya Sirajul 'Ibad	25	32	57	200
<u>LABUHANHAJI</u>				
1 PA. Muhammadiyah Aisyiyah	8	10	18	40
<u>LABUHANHAJI TIMUR</u>				
1 PA. Yayasan Syech Abdul Ghani Darul Amilin Jadi	13	16	29	150
2 PA. Yayasan Nurul Yaqin Tengku Keramat	25	30	55	60

Sumber/Source: Dinas Sosial Kabupaten Aceh Selatan/Social Services of Aceh Selatan Regency

Tabel 4.6.7 Jumlah Penyandang Cacat Menurut Kecamatan di Kabupaten Aceh Selatan, 2017
Table *Number of Disabled People by Subdistrict in Aceh Selatan Regency, 2017*

Kecamatan Subdistrict	Buta Blind		Puntung Kaki Physical Handicap		Puntung Tangan Hand Stump		Bisu Tuli Deaf		Sakit Jiwa Mental Illness	
	L/M	P/F	L/M	P/F	L/M	P/F	L/M	P/F	L/M	P/F
(1)	(2)	(3)	(4)	(5)	(6)	(7)	(8)	(9)	(10)	(11)
Trumon	9	1	-	-	-	-	8	1	4	1
Trumon Timur	8	1	2	-	-	-	7	8	19	3
Trumon Tengah	-	-	-	-	-	-	-	-	-	-
Bakongan	6	8	-	-	-	-	5	2	9	3
Bakongan Timur	16	8	1	-	-	-	12	1	10	3
Kota Bahagia	-	-	2	-	-	-	-	-	-	-
Kluet Selatan	8	2	1	-	-	-	4	4	3	1
Kluet Timur	4	1	1	-	-	-	6	6	1	1
Kluet Utara	11	6	1	1	-	1	13	8	2	3
Pasie Raja	23	17	-	-	-	-	56	17	49	23
Kluet Tengah	2	1	-	-	-	-	1	2	1	4
Tapaktuan	6	8	1	-	-	-	10	15	25	25
Samadua	12	11	-	-	-	-	9	9	13	15
Sawang	10	15	1	-	-	-	6	5	12	17
Meukek	9	12	1	-	-	-	9	12	54	33
Labuhanhaji	2	2	-	-	-	-	6	2	7	1
Labuhanhaji Timur	4	9	-	-	-	1	13	14	20	10
Labuhanhaji Barat	13	6	-	-	-	-	4	3	18	11
Aceh Selatan	143	108	11	1	-	1	169	109	247	154

Sumber/Source: Dinas Sosial Kabupaten Aceh Selatan/Social Services of Aceh Selatan Regency

Tabel 4.6.8 Jumlah Pengunjung pada Kantor Perpustakaan, Arsip dan Dokumentasi Menurut Bulan di Kabupaten Aceh Selatan, 2017
Number of Visitor in Regional Library Office by Months in Aceh Selatan Regency, 2017

	Bulan Month	Pengunjung Visitor	Peminjam Loan	Jumlah Total
	(1)	(2)	(3)	(4)
1	Januari	756	318	1074
2	Februari	693	229	922
3	Maret	629	352	981
4	April	697	302	999
5	Mei	669	232	901
6	Juni	447	151	598
7	Juli	536	195	731
8	Agustus	494	196	690
9	September	532	136	668
10	Oktober	543	175	718
11	November	595	124	719
12	Desember	440	132	572
	Jumlah/Total	7031	2542	9573

Sumber/Source: Kantor Perpustakaan, Arsip dan Dokumentasi Kabupaten Aceh Selatan/*Regional Library Office of Aceh Selatan Regency*

Tabel 4.6.9 Keadaan Perpustakaan Umum di Kabupaten Aceh Selatan, 2017
Table Profile of Regional Library in Aceh Selatan Regency, 2017

Kecamatan <i>Subdistrict</i>	Jumlah Pustaka Umum <i>Public Library</i>	Jumlah Buku Pustaka Umum <i>Books</i>	Jumlah Pustaka Keliling <i>Bookmobile</i>	Jumlah Buku Pustaka Keliling <i>Books</i>
(1)	(2)	(3)	(4)	(5)
Trumon	-	-	-	-
Trumon Timur	-	-	-	-
Trumon Tengah	-	-	-	-
Bakongan	-	-	-	-
Bakongan Timur	-	-	-	-
Kota Bahagia	-	-	-	-
Kluet Selatan	-	-	-	-
Kluet Timur	-	-	-	-
Kluet Utara	-	-	-	-
Pasie Raja	-	-	-	-
Kluet Tengah	-	-	-	-
Tapaktuan	1	26815	1	9001
Samadua	-	-	-	-
Sawang	-	-	-	-
Meukek	1	4 398	-	-
Labuhanhaji	-	-	-	-
Labuhanhaji Timur	-	-	-	-
Labuhanhaji Barat	-	-	-	-
Aceh Selatan	2	31213	1	9001

Sumber/Source: Kantor Perpustakaan, Arsip dan Dokumentasi Kabupaten Aceh Selatan/*Regional Library Office of Aceh Selatan Regency*

Tabel 4.6.10 Jumlah Pustaka Desa Menurut Kecamatan di Kabupaten Aceh Selatan, 2017
Table *Number of Local Library by Subdistrict in Aceh Selatan Regency, 2017*

	Kecamatan Subdistrict	Jumlah Pengelola Total Managers	Jumlah Pustaka Desa Local Library
	(1)	(2)	(3)
1	Trumon	2	2
2	Trumon Timur	1	1
3	Trumon Tengah	3	3
4	Bakongan	2	2
5	Bakongan Timur	2	2
6	Kota Bahagia	2	2
7	Kluet Selatan	6	4
8	Kluet Timur	3	3
9	Kluet Utara	9	7
10	Pasie Raja	5	5
11	Kluet Tengah	5	5
12	Tapaktuan	4	4
13	Samadua	11	8
14	Sawang	7	7
15	Meukek	10	6
16	Labuhanhaji	5	5
17	Labuhanhaji Timur	3	3
18	Labuhanhaji Barat	5	4
	Aceh Selatan	85	73

Sumber/Source: Kantor Perpustakaan, Arsip dan Dokumentasi Kabupaten Aceh Selatan/Regional Library Office of Aceh Selatan Regency

Tabel 4.6.11 Banyaknya Bakti TNI/Opster Kodim 0107 Menurut Kecamatan di Kabupaten Aceh Selatan, 2017
Table **Number of Bhakti TNI/Opster Kodim 0107 by Subdistrict in Aceh Selatan Regency, 2017**

Kecamatan Subdistrict	Pembuatan/Construction					
	Rumah Duafa	Badan Jalan The Road	Gorong- Gorong Culverts	Jembatan Bridge	Tanggul Laut Sea Dike	Parit Ditch
	(Unit)	(Km)	(Unit)	(Unit)	(M)	(Km)
(1)	(2)	(3)	(4)	(5)	(6)	(7)
1 Trumon	-	-	-	-	-	-
2 Trumon Timur	1	-	-	-	-	-
3 Trumon Tengah	-	-	-	-	-	-
4 Bakongan	-	-	-	-	-	-
5 Bakongan Timur	-	-	-	-	-	-
6 Kota Bahagia	-	-	-	-	-	-
7 Kluet Selatan	-	-	-	-	-	-
8 Kluet Timur	-	-	-	-	-	-
9 Kluet Utara	-	-	-	-	-	-
10 Pasie Raja	1	-	-	-	-	-
11 Kluet Tengah	-	-	-	-	-	-
12 Tapaktuan	1	-	-	-	-	-
13 Samadua	2	1	4	1	70	-
14 Sawang	-	-	-	-	-	-
15 Meukek	-	-	-	-	-	-
16 Labuhanhaji	-	-	-	-	-	-
17 Labuhanhaji Timur	-	-	-	-	-	-
18 Labuhanhaji Barat	-	-	-	-	-	-
Jumlah/Total	5	1	4	1	70	0

Sumber/Source: Kodim 0107 Aceh Selatan/Kodim 0107 Aceh Selatan Regency

Lanjutan Tabel/*Continued Table 4.6.11*

Kecamatan <i>Subdistrict</i>	Pembuatan/ <i>Construction</i>				
	Koperasi <i>Cooperative</i>	Buka Lahan <i>Open Land</i>	Sumur Bor <i>Artesian Well</i>	Sarana Sekolah <i>School Facilities</i>	MCK
		(Ha)	(Unit)	(Unit)	(Unit)
(1)	(8)	(9)	(10)	(11)	(12)
1 Trumon	-	10.7	-	-	-
2 Trumon Timur	-	-	-	-	-
3 Trumon Tengah	-	-	-	-	-
4 Bakongan	-	30	-	-	-
5 Bakongan Timur	-	21	-	-	-
6 Kota Bahagia	-	19.6	-	-	7
7 Kluet Selatan	-	92.6	-	-	-
8 Kluet Timur	-	-	-	-	3
9 Kluet Utara	-	5	-	-	-
10 Pasie Raja	-	-	-	-	-
11 Kluet Tengah	-	-	-	-	-
12 Tapaktuan	-	-	-	-	-
13 Samadua	-	-	-	-	-
14 Sawang	-	-	-	-	1
15 Meukek	-	-	-	-	-
16 Labuhanhaji	-	-	-	-	-
17 Labuhanhaji Timur	-	-	-	-	1
18 Labuhanhaji Barat	-	7.6	-	-	-
Jumlah/Total	0	56	0	0	12

Sumber/*Source*: Kodim 0107 Aceh Selatan/*Kodim 0107 Aceh Selatan Regency*

Tabel 4.6.12 Banyaknya Desa yang Mengalami Bencana Alam Menurut Jenis dan Bulan di Kabupaten Aceh Selatan, 2017
Total of Disasters by Type and Subdistrict in Aceh Selatan Regency, 2017

Kecamatan Subdistrict	Frekuensi/Frequency			
	Banjir Flood	Kebakaran Fire	Angin Kencang/Badai Gale/Windstorm	Tanah Longsor Landslide
(1)	(2)	(3)	(4)	(5)
1 Januari	33	2	-	-
2 Februari	2	2	-	-
3 Maret	-	1	-	1
4 April	1	2	-	-
5 Mei	-	4	3	-
6 Juni	-	6	-	-
7 Juli	-	6	-	-
8 Agustus	-	4	-	-
9 September	2	3	1	-
10 Oktober	-	4	-	-
11 November	29	4	-	6
12 Desember	14	3	-	-
Jumlah/Total	81	41	4	7

Sumber/Source: Badan Penanggulangan Bencana Daerah Kabupaten Aceh Selatan/Regional Board for Disaster Management of Aceh Selatan Regency

Tabel 4.6.13 Indeks Pembangunan Manusia dan Komponennya
Table Kabupaten Aceh Selatan, 2015-2017
*Human Development Index and Components of Aceh
 Selatan Regency, 2015-2017*

	Komponen Components	Satuan	2015	2016	2017
	(1)	(2)	(3)	(4)	(5)
1	Angka Harapan Hidup <i>Life Expectansy</i>	tahun/year	63,61	63,75	63,89
2	Harapan Lama Sekolah <i>Expected Years of Schooling</i>	tahun/year	13,24	13,53	13,68
3	Rata-rata Lama Sekolah <i>Mean Years of Schooling</i>	tahun/year	7,79	8,02	8,33
4	Pengeluaran per Kapita Disesuaikan <i>Purchasing Power Parity</i>	ribu rupiah/orang/tahun <i>thousand rupiah/person/year</i>	7.224	7.397	7.567
Indeks Pembangunan Manusia Human Development Index		Xxx	63,28	64,13	65,03

Sumber/Source: Badan Pusat Statistik Kabupaten Aceh Selatan/BPS-Statistics of Aceh Selatan Regency

05

PERTANIAN
AGRICULTURE

<https://license.ankalabs-99.id>

PENJELASAN TEKNIS

1. **Lahan sawah** adalah lahan pertanian yang berpetak-petak dan dibatasi oleh pematang (galengan), saluran untuk menahan/ menyalurkan air, yang biasanya ditanami padi sawah tanpa memandang dari mana diperoleh atau status lahan tersebut. Lahan yang dimaksud termasuk lahan yang terdaftar di Pajak Bumi Bangunan, luran Pembangunan Daerah, lahan bengkok, lahan serobotan, lahan rawa yang ditanami padi dan lahan bekas tanaman tahunan yang telah dijadikan sawah, baik yang ditanami padi, palawija atau tanaman semusim lainnya.
2. Data pokok tanaman pangan yang dikumpulkan adalah luas panen dan produktivitas (hasil per hektar). Produksi tanaman pangan merupakan hasil perkalian antara luas panen dengan produktivitas. Pengumpulan data luas panen dilakukan setiap bulan dengan pendekatan area kecamatan di seluruh wilayah Indonesia. Pengumpulan data produktivitas dilakukan melalui pengukuran langsung pada plot ubinan berukuran 2½ m x 2½ m.

TECHNICAL NOTES

1. **Wetland** is agricultural land that separated by small dykes to resist water, where the main crop is usually wetland paddy without considering where it is got from or the status of the land. It includes the land that is registered at land income tax office, regional development contribution, 'bengkok' land, illegal ownership, swamps for rice cultivation, and annual crop land mark that has been used as rice field, which are both planted with paddy, secondary crops or the other seasonal crops.
2. The main food crops data collected consists of harvested area and productivity (yield per hectare). Food crops production is generated by harvested area multiplied by productivity. The harvested area data is collected every month using sub district area approach in all sub district in Indonesia. The productivity data collection is conducted by a direct measurement in 2½m x 2½m crop cutting plot. The productivity measurement is conducted in

Pengumpulan data produktivitas dilakukan setiap subround (empat bulanan) pada waktu panen petani.

3. Data produksi padi dan palawija yang disajikan adalah dalam kualitas: gabah kering giling (padi), pipilan kering (jagung), biji kering (kedelai dan kacang tanah), dan umbi basah (ubi kayu dan ubi jalar).

4. **Tanaman sayuran dan buah-buahan semusim**

Tanaman sayuran semusim adalah tanaman sumber vitamin, garam mineral dan lain-lain yang dikonsumsi dari bagian tanaman yang berupa daun, bunga, buah, dan umbinya, yang berumur kurang dari satu tahun.

Tanaman buah-buahan semusim adalah tanaman sumber vitamin, garam mineral, dan lain-lain yang dikonsumsi dari bagian tanaman yang berupa buah, berumur kurang dari satu tahun, tidak berbentuk pohon/rumpun tetapi menjalar dan berbatang lunak.

5. **Tanaman buah-buahan dan sayuran tahunan**

Tanaman buah-buahan tahunan adalah tanaman sumber vitamin,

every subround (four monthly) at the time when farmers are harvesting their crops.

3. *Production of paddy and secondary crops data are presented in the form of: dry unhusked rice (paddy), dry loose maize (maize), dry shells crops (soybeans and peanuts), and fresh roots (cassava and sweet potatoes).*

4. **Seasonal vegetable and fruit plants**

Seasonal vegetable plants are plants which are the sources of vitamin, mineral salt, etc, consumed from the part of the plant in the form of leaf, flower, fruit, and root with the age of less than one year.

Seasonal fruit plants are plants which are the sources of vitamin, mineral salt, etc, consumed from the part of the plant in the form of fruits. These plants are creeps with the age of less than one year.

5. **Annual fruit and vegetable plants**

Annual fruit plants are plants which are the sources of vitamin, contained mineral salt, etc,

garam mineral, dan lain-lain yang dikonsumsi dari bagian tanaman yang berupa buah dan merupakan tanaman tahunan.

Tanaman sayuran tahunan adalah tanaman sumber vitamin, garam mineral, dan lain-lain yang dikonsumsi dari bagian tanaman yang berupa daun dan atau buah yang berumur lebih dari satu tahun.

6. **Produksi hortikultura** adalah hasil menurut bentuk produk dari setiap tanaman sayuran, buah-buahan, biofarmaka dan tanaman hias yang diambil berdasarkan luas yang dipanen/tanaman yang menghasilkan pada bulan/triwulan laporan.
7. Data Statistik Kehutanan sebagian besar merupakan data sekunder yang bersumber dari Dinas Kehutanan dan Perkebunan Kabupaten Aceh Selatan.
8. **Kawasan hutan** adalah wilayah tertentu yang berupa hutan, yang ditunjuk dan atau ditetapkan oleh pemerintah untuk dipertahankan keberadaannya sebagai hutan tetap. Hal ini untuk menjamin kepastian hukum mengenai status kawasan hutan, letak batas dan luas suatu wilayah tertentu yang sudah

consumed from the part of plant in the form of fruit and more than one year of age.

***Annual vegetable plants** are plants which are the sources of vitamin, contained mineral salt, etc, consumed from the part of the plant in the form of vegetable and more than one year of age.*

6. **Horticulture production** is the standard production quantity form of vegetable, fruit, medicinal and ornamental plant based on harvested area/the number of production plants reported monthly/quarterly.
7. *Most of forestry statistics are secondary data obtained from the Forestry and Plantation Office of Aceh Selatan Regency.*
8. **Forest Area** is a specific territory of forest ecosystem determined and or decided by the government as a permanent forest. Such decision is important to maintain the size of forest area and to ensure its legitimation and boundary demarcation of permanent forest.

ditunjuk menjadi kawasan hutan tetap.

9. Kawasan hutan Indonesia ditetapkan oleh Menteri Kehutanan dalam bentuk Surat Keputusan Menteri Kehutanan tentang Penunjukan Kawasan Hutan dan Perairan Provinsi. Penunjukan Kawasan Hutan ini disusun berdasarkan hasil pemaduserasian antara Rencana Tata Ruang Wilayah Provinsi (RTRWP) dengan Tata Guna Hutan Kesepakatan (TGHK).
 10. Penunjukan kawasan hutan mencakup pula kawasan perairan yang menjadi bagian dari Kawasan Suaka Alam (KSA) dan Kawasan Pelestarian Alam (KPA).
 11. **Kawasan Suaka Alam (KSA)** adalah kawasan dengan ciri khas tertentu, baik di darat maupun di perairan yang mempunyai fungsi pokok sebagai kawasan pengawetan keanekaragaman tumbuhan dan satwa serta ekosistemnya, yang juga berfungsi sebagai wilayah sistem penyangga kehidupan.
9. *Indonesian forest area is determined by the Minister of Forestry in the format of Ministerial Decree on the Designation of Provincial Forest Area and Inland Water, Coastal and Marine Ecosystem. The designation of Forest Area is formulated based on integrated and harmonized of Provincial Spatial Planning (RTRWP) and Forest Land Use by Concensus (TGHK).*
 10. *The designation of forest area in some cases also cover inland water, coastal and marine ecosystem that may become part of Sanctuary Reserve Area (KSA) and Nature Conservation Area (KPA).*
 11. **A Sanctuary Reserve Area is a specific terrestrial or aquatic area having specific criteria for preserving biodiversity plant and animal as well as ecosystem, which also serve as life support system.**

12. **Kawasan Pelestarian Alam (KPA)** adalah kawasan dengan ciri khas tertentu, baik di darat maupun di perairan yang mempunyai fungsi pokok perlindungan sistem penyangga kehidupan, pengawetan keanekaragaman jenis tumbuhan dan satwa, serta pemanfaatan secara lestari sumber daya alam hayati dan ekosistemnya.
13. Berdasarkan Undang-Undang No. 41 Tahun 1999 tentang Kehutanan, kawasan hutan dibagi ke dalam kelompok Hutan Konservasi, Hutan Lindung, dan Hutan Produksi.
14. **Hutan Konservasi** adalah kawasan hutan dengan ciri khas tertentu, yang mempunyai fungsi pokok pengawetan keanekaragaman tumbuhan dan satwa serta ekosistemnya.
15. **Hutan Lindung** adalah kawasan hutan yang mempunyai fungsi pokok sebagai perlindungan sistem penyangga kehidupan untuk mengatur tata air, mencegah banjir, mengendalikan erosi, mencegah intrusi air laut, dan memelihara kesuburan tanah.
16. **Hutan Produksi** adalah kawasan hutan yang mempunyai fungsi
12. *A Nature Conservation Area is a specific terrestrial or aquatic area whose main function is to serve life support system and preserve diversity of plant and animal species, as well as to provide a sustainable utilization of living resources and their ecosystems.*
13. *In accordance to the Act on Forestry No. 41/1999, forest area is categorized as Conservation Forest, Protection Forest and Production Forest.*
14. *Conservation Forest is a forest area having specific characteristic established for the purposes of conservation of animal and plant species as well as their ecosystem.*
15. *Protection Forest is a forest area designated to serve life support system, maintain hydrological system, prevent of flood, erosion control, seawater intrusion, and maintain soil fertility.*
16. *Production Forest is a forest area designated mainly to promote*

pokok memproduksi hasil hutan. Hutan produksi terdiri dari Hutan Produksi Tetap (HP), Hutan Produksi Terbatas (HPT), dan Hutan Produksi yang dapat dikonversi.

sustainable forest production. Production forest is classified as permanent production forest, limited production forest, and convertible production forest.

17. Hutan Konservasi terdiri dari: Kawasan suaka alam berupa Cagar Alam (CA) dan Suaka Margasatwa (SM); kawasan pelestarian alam berupa Taman Nasional (TN), Taman Hutan Raya (THR), dan Taman Wisata Alam (TWA); Taman Buru (TB). **Taman Buru** adalah kawasan hutan yang ditetapkan sebagai tempat wisata berburu.

17. *Conservation Forest is divided into: Sanctuary Reserve area consists of Strict Nature Reserve and Wildlife Sanctuary. Nature conservation area consists of National Park (TN), Grand Forest Park (THR), and Nature Recreation Park (TWA); Game Hunting Park (TB) **Game Hunting Park** is forest area devoted for game hunting recreation.*

18. Produksi hasil hutan utama yang dihasilkan dari hutan adalah kayu bulat. Produksi kayu bulat ini dihasilkan dari hutan alam melalui kegiatan perusahaan Hak Pengusahaan Hutan (HPH/IUPHHK), kegiatan ijin pemanfaatan kayu (IPK) dalam rangka pembukaan wilayah hutan, pembangunan Hutan Tanaman Industri (HTI), serta kegiatan hutan rakyat.

18. *The main product of commercial forest operation is log. The log is harvested from various sources such as natural forest granted to concessionaires (IUPHHK/HPH), land clearing activities (IPK), industrial forest plantation (HTI) and community forest.*

19. **Kayu Gergajian** merupakan kayu hasil konversi kayu bulat dengan menggunakan mesin gergaji, mempunyai bentuk yang teratur

19. **Sawn Timber** constitutes a sawmill product derived from logs as raw material. The product is characterized with regular forms

dengan sisi-sisi sejajar dan sudut-sudutnya siku dengan ketebalan tidak lebih dari 6 cm dan kadar air tidak lebih dari 18 persen. Kayu gergajian yang diolah langsung dari kayu bulat, wajib didukung dengan dokumen yang sah.

having parallel sides at right angle to each other, thickness not more than 6 cm and moisture content not to exceed 18 percent. Sawm timber produced directly from logs must be certified by a legal document.

20. **Kayu Lapis** adalah panel kayu yang tersusun dari lapisan veneer dibagian luarnya, sedangkan dibagian intinya (core) bisa berupa veneer atau material lain, diikat dengan lem kemudian di-pres (ditekan) sedemikian rupa sehingga menjadi panel yang kuat. Termasuk dalam artian ini adalah kayu lapis yang dilapisi lagi dengan material lain.

20. **Plywood** is wood panel consisting of layers pressed together in between veneers; the core may be veneer or some other material, bound together with glue and pressed tightly together to make a strong panel. Included to this definition is plywood covered with other materials.

21. Data populasi ternak dan jumlah pemotongan ternak bersumber dari Dinas Pertanian dan Peternakan Kabupaten Aceh Selatan.

21. *Data of domestic livestock population and the number of animals slaughtered are obtain from the Agriculture and Livestock Office of Aceh Selatan Regency.*

22. Data statistik perikanan merupakan data sekunder yang bersumber dari Dinas Kelautan dan Perikanan Kabupaten Aceh Selatan. Statistik perikanan dibedakan atas data Perikanan Tangkap dan Perikanan Budidaya. Perikanan Tangkap diklasifikasikan atas penangkapan ikan di laut dan penangkapan ikan

22. *Fishery Statistics are secondary data obtained from the Marine and Fisheries Office of Aceh Selatan Regency. Fishery statistics are categorized into capture fisheries and aquaculture. Capture fisheries are further classified into marine capture fisheries and inland open water capture fisheries.*

di perairan umum. Perikanan Budidaya diklasifikasikan atas jenis budidaya yaitu budidaya laut, tambak, kolam, karamba, jaring apung, dan sawah.

Aquaculture are further classified into several types of culture: marine culture, brackish water pond, fresh water pond, cage, floating net, and fish breeding in paddy fields.

23. **Rumah Tangga Perikanan Budidaya** adalah rumah tangga yang melakukan kegiatan budidaya ikan/binatang air lainnya/tanaman air dengan tujuan sebagian/seluruh hasilnya untuk dijual.

23. ***An aquaculture fishery household*** is a household conducting activities in culturing fishes/other aquatic animals/aquatic plants, for which the products are wholly or partly to be sold. different types of parameters.

ULASAN

DESCRIPTION

Tanaman Pangan

Total luas lahan sawah di Kabupaten Aceh Selatan tahun 2017 adalah 15.185 hektar, 11.233 hektar adalah lahan sawah dengan irigasi dan sisanya lahan sawah non irigasi. Kecamatan dengan luas lahan sawah terluas adalah Kluet Utara, Pasie Raja, kemudian Kluet Timur dengan masing-masing memiliki luas 2.762, 1.735, dan 1.703 hektar. Dari total luas lahan sawah yang ada, luas lahan sawah yang menghasilkan padi adalah 14.841 hektar.

Selain padi, tanaman pangan lain juga dihasilkan di Kabupaten Aceh Selatan, diantaranya jagung, kedelai, kacang tanah, kacang hijau, ubi kayu, dan ubi jalar. Luas panen terbesar dari tanaman-tanaman pangan tersebut adalah jagung, dengan luas panen 8.986 hektar. Penghasil jagung terbesar tahun 2017 adalah Kecamatan Trumon Timur kemudian Trumon Tengah, dengan luas panen jagung masing-masing sebesar 2.169 dan 1.235 hektar.

Perkebunan

Pala merupakan tanaman perkebunan yang memiliki luas tanam terbesar di Kabupaten Aceh Selatan, yaitu 15.821 hektar. Luas tanam pala paling banyak ada di Kecamatan Meukek (3.785 hektar) dan Kecamatan

Food Crops

Total area of wetland in Aceh Selatan Regency in 2017 was 15,185 hectares, 11,233 hectares of paddy fields are irrigated and non irrigated wetland rest. Subdistricts with the largest wetland area is Kluet Utara, Pasie Raja, then Kluet Timur with 2,762, 1,735, and 1,703 hectares, respectively. Of the total area of wetland, land that produces rice paddy is 14,841 hectares.

Besides rice, other crops are also produced in Aceh Selatan Regency, are corn, soybeans, peanuts, mungbeans, cassava, and sweet potatoes. The largest harvested area of crops are corn, with an area of 8,986 hectares harvested. The largest maize producer in 2017 was the Trumon Timur Subdistrict then Trumon Tengah, with an area of corn harvested are 2,169 and 1,235 hectares, respectively.

Estate Crops

Nutmeg is a plantation crop that has largest planting area of Aceh Selatan Regency, which is 15,821 hectares. Most of nutmeg planting area are Meukek Subdistrict (3,785 hectares) and Tapaktuan Subdistrict (2,177 hectares).

Tapaktuan (2.177 hektar). Pada tahun 2017, produksi pala Kabupaten Aceh Selatan mencapai 6.614 ton; Kecamatan Meukek memproduksi 2.082 ton dan Kecamatan Tapaktuan memproduksi 1.022 ton.

Tanaman perkebunan lain di Kabupaten Aceh Selatan adalah kelapa sawit, dengan luas tanam 8.446 hektar, dan total produksi 53.698 ton pada tahun 2017. Produksi dan luas tanam kelapa sawit terbesar berada di Kecamatan Trumon Timur, dengan produksi 10.820 ton dari 1.429 hektar luas yang ditanam.

Peternakan

Berdasarkan jenis ternak, populasi ternak paling banyak di Kabupaten Aceh Selatan adalah kambing (15.116 ekor). Populasi kambing tersebar di seluruh kecamatan Kabupaten Aceh Selatan. Kecamatan Trumon, Kluet Selatan, Kluet Timur, Kluet Utara, Pasie Raja, Sawang, Labuhanhaji, dan Labuhanhaji Barat adalah kecamatan yang memiliki populasi ternak cukup banyak, yaitu 1.025; 1.710; 1.357; 1.133; 1.721; 1.010; 1.140; dan 1.307 ekor.

Selanjutnya apabila dilihat menurut jenis unggas, ayam kampung merupakan populasi unggas terbanyak di Kabupaten Aceh Selatan, yaitu 270.835 ekor. Populasi ayam kampung tiga terbanyak terdapat di Kecamatan Kluet Utara

In 2017, Aceh Selatan Regency's nutmeg production reached 6,614 tons; Meukek Subdistrict produced 2,082 tons and Tapaktuan Subdistrict produced 1,022 tons.

Other plantation crops in Aceh Selatan Regency is oil palm, with 8,446 hectares of planting area and total production of 53,698 tons in 2017. The largest of production and planting area of oil palm is in Trumon Timur Subdistrict, with a production of 10,820 tons from 1,429 hectares planted.

Livestock

Based on the type of livestock, the most livestock population in Aceh Selatan Regency is a goat (15,116 head). Goat population is spread throughout the subdistrict of Aceh Selatan Regency. Trumon Subdistrict, Kluet Selatan, Kluet Timur, Kluet Utara, Pasie Raja, Sawang, Labuhanhaji, and Labuhanhaji Barat is subdistricts that has a lot of livestock population, that is 1,025; 1,710; 1,357; 1,133; 1,721; 1,010; 1,140; and 1,307 individuals.

Furthermore, according to the type of poultry, native chicken is the largest poultry populations in Aceh Selatan Subdistrict, ie 270,835 head. The three highest one is in Kluet Utara Subdistrict (29,487 head), Labuhanhaji Timur (25,000 head), and Labuhanhaji Barat

(29.487 ekor), Labuhanhaji Timur (25.000 ekor), dan Labuhanhaji Barat (24.621 ekor).

Perikanan

Secara umum, baik ditangkap di laut maupun perairan umum, produksi perikanan tangkap di Kabupaten Aceh Selatan tahun 2017 meningkat dibanding tahun sebelumnya. Produksi ikan Kabupaten Aceh Selatan tahun 2017 adalah 24.022,61 ton, meningkat 3.564,26 ton dari tahun sebelumnya. Dari total produksi perikanan tangkap tahun 2017, 99,58 persen ikan ditangkap di laut. Kecamatan Sawang adalah penghasil ikan terbesar di tahun 2017, yaitu 8.835,36 ton.

Kehutanan

Kabupaten Aceh Selatan memiliki luas kawasan hutan dan perairan 308.760,3 hektar, diantaranya 152.274,3 hektar hutan lindung, 135.768,4 hektar suaka alam dan pelestarian alam, dan 20.717,6 hektar hutan produksi.

Sementara itu, produksi kayu hutan dari tahun 2012 sampai 2017 cukup bervariasi. Produksi kayu bulat tahun 2017 adalah 895,08 m³ dan produksi kayu gergajian 363,92 m³. Sedangkan pada tahun sebelumnya, produksi kayu bulat 1.273,97 m³ dan produksi kayu gergajian 1.114,27 m³.

(24,621 head).

Fishery

In general, both were arrested at sea and inland waters, fisheries production in Aceh Selatan Regency in 2017 increased over the previous year. Aceh Selatan Regency's fish production in 2017 was 24,022.61 tons, an increase of 3,564.26 tons from the previous year. Of the total fisheries production in 2017, 99.58 percent of the fish is caught in the ocean. Sawang Subdistrict is the largest fish producer in 2017, ie 8,835.36 tons.

Forestry

Aceh Selatan Regency has an area of 308,760.3 hectares of forest and waters, which is 152,274.3 hectares of protection forest, 135,768.4 hectares of sanctuary reserves and nature conservation area, and 20,717.6 hectares of production forests.

Meanwhile, timber production from 2012 to 2017 is quite varied. Logs production in 2017 was 895.08 m³ and 363.92 m³ sawn timber production. Whereas in the previous year, the production of logs is 1,273.97 m³ and sawn timber production 1,114.27 m³.

5.1 TANAMAN PANGAN/*FOOD CROPS*

Tabel 5.1.1 Luas Lahan Sawah Menurut Kecamatan dan Jenis Pengairan di Kabupaten Aceh Selatan (hektar), 2017
Area of Wetland by Subdistrict and Type of Irrigation in Aceh Selatan Regency (hectare), 2017

	Kecamatan Subdistrict	Irigasi Irrigation	Non Irigasi Non Irrigation	Jumlah Total
	(1)	(2)	(3)	(4)
1	Trumon	-	10	10
2	Trumon Timur	-	-	-
3	Trumon Tengah	-	142	142
4	Bakongan	-	3	3
5	Bakongan Timur	568	22	590
6	Kota Bahagia	460.7	332.4	793.1
7	Kluet Selatan	405	880	1285
8	Kluet Timur	1150.9	353	1503.9
9	Kluet Utara	1681	60	1741
10	Pasie Raja	701	1035	1736
11	Kluet Tengah	500	648	1148
12	Tapaktuan	-	-	-
13	Samadua	613	-	-
14	Sawang	647	-	647
15	Meukek	719	26	745
16	Labuhanhaji	271	79.5	350.5
17	Labuhanhaji Timur	601	40	641
18	Labuhanhaji Barat	862.6	-	826.6
	Aceh Selatan	9180.2	3651.90	12832.10

Sumber/Source: Dinas Pertanian dan Peternakan Kabupaten Aceh Selatan/*Agriculture and Livestock Office of Aceh Selatan Regency*

Tabel 5.1.2 Luas Panen Padi Sawah dan Padi Ladang Menurut Kecamatan di Kabupaten Aceh Selatan (hektar), 2017
Table Harvested Area of Wetland and Dryland Paddy by Subdistrict in Aceh Selatan Regency (hectare), 2017

	Kecamatan Subdistrict	Padi Sawah Wetland Paddy	Padi Ladang Dryland Paddy
	(1)	(2)	(3)
1	Trumon	-	-
2	Trumon Timur	-	-
3	Trumon Tengah	88	-
4	Bakongan	-	-
5	Bakongan Timur	635	-
6	Kota Bahagia	750	-
7	Kluet Selatan	1419	-
8	Kluet Timur	1242	-
9	Kluet Utara	1805	-
10	Pasie Raja	1113	-
11	Kluet Tengah	860	-
12	Tapaktuan	-	-
13	Samadua	653	-
14	Sawang	973	-
15	Meukek	1370	-
16	Labuhanhaji	646	-
17	Labuhanhaji Timur	1241	-
18	Labuhanhaji Barat	1710	-
	Aceh Selatan	14505	-

Sumber/Source: Dinas Pertanian dan Peternakan Kabupaten Aceh Selatan/Agriculture and Livestock Office of Aceh Selatan Regency

Tabel 5.1.3 Luas Panen, Produktivitas, dan Produksi Padi Sawah Menurut Kecamatan di Kabupaten Aceh Selatan, 2017
Table Harvested Area, Productivity, and Production of Wetland Paddy by Subdistrict in Aceh Selatan Regency, 2017

	Kecamatan Subdistrict	Luas Panen (Ha) Harvested Area	Produktivitas (Ton/Ha) Productivity	Produksi (Ton) Production
	(1)	(2)	(3)	(4)
1	Trumon	-	-	-
2	Trumon Timur	-	-	-
3	Trumon Tengah	88	4.5	396
4	Bakongan	-	-	-
5	Bakongan Timur	635	5	3175
6	Kota Bahagia	750	5	3750
7	Kluet Selatan	1419	5.2	7378.8
8	Kluet Timur	1242	5.2	6458.4
9	Kluet Utara	1805	5.2	9386
10	Pasie Raja	1113	5.2	5787.6
11	Kluet Tengah	860	5.2	4472
12	Tapaktuan	-	-	-
13	Samadua	653	5.5	3591.5
14	Sawang	973	5.5	5351.5
15	Meukek	1370	5.5	7535
16	Labuhanhaji	646	5.5	3553
17	Labuhanhaji Timur	1241	5.5	6825.5
18	Labuhanhaji Barat	1710	6	10260
	Aceh Selatan	14505	5.4	77920.3

Sumber/Source: Dinas Pertanian dan Peternakan Kabupaten Aceh Selatan/Agriculture and Livestock Office of Aceh Selatan Regency

Tabel 5.1.4 Luas Panen Jagung, Kedelai, Kacang Tanah, Kacang Hijau, Ubi Kayu, Ubi Jalar Menurut Kecamatan di Kabupaten Aceh Selatan (hektar), 2017
Table Harvested Area of Maize, Soybean, Peanut, Mungbean, Cassava, and Sweet Potato by Subdistrict in Aceh Selatan Regency (hectare), 2017

	Kecamatan Subdistrict	Jagung Maize	Kedelai Soybean	Kacang Tanah Peanut	Kacang Hijau Mungbean	Ubi Kayu Cassava	Ubi Jalar Sweet Potato
	(1)	(2)	(3)	(4)	(5)	(6)	(7)
1	Trumon	931	-	4	-	2	2
2	Trumon Timur	1966	-	23	10	13	5
3	Trumon Tengah	895	-	9	8	9	8
4	Bakongan	211	-	-	-	-	-
5	Bakongan Timur	663	-	3	-	-	-
6	Kota Bahagia	476	-	20	-	-	-
7	Kluet Selatan	573	-	21	-	8	-24
8	Kluet Timur	509	-	-	-	-	-
9	Kluet Utara	896	-	-	-	-	-
10	Pasie Raja	993	-	-	-	5	-
11	Kluet Tengah	1017	-	6	-	3	3
12	Tapaktuan	4	5	7	-	-	-
13	Samadua	-	-	20	-	9	-
14	Sawang	40	-	23	-	-	-
15	Meukek	-	-	3	-	3	-
16	Labuhanhaji	-	-	6	-	-	-
17	Labuhanhaji Timur	-	-	15	-	-	-
18	Labuhanhaji Barat	26	-	28	-	-	-
	Aceh Selatan	9200	5	188	18	52	42

Sumber/Source: Dinas Pertanian dan Peternakan Kabupaten Aceh Selatan/Agriculture and Livestock Office of Aceh Selatan Regency

Tabel 5.1.5 Luas Tanam Jagung Menurut Kecamatan dan Benih di Kabupaten Aceh Selatan (hektar), 2017
Table *Planted Area of Maize by Subdistrict and Seed in Aceh Selatan Regency (hectare), 2017*

	Kecamatan Subdistrict	Hibrida Hybrid	Komposit Composite	Lokal Local	Jumlah Total
	(1)	(2)	(3)	(4)	(5)
1	Trumon	1195	0	0	1195
2	Trumon Timur	2292	0	0	2292
3	Trumon Tengah	1122	0	0	1122
4	Bakongan	248	0	0	248
5	Bakongan Timur	880	0	0	880
6	Kota Bahagia	584	0	0	584
7	Kluet Selatan	561	0	0	561
8	Kluet Timur	487	0	0	487
9	Kluet Utara	787	0	0	787
10	Pasie Raja	1103	0	0	1103
11	Kluet Tengah	865	0	0	865
12	Tapaktuan	5	0	0	5
13	Samadua	1	0	0	1
14	Sawang	22	0	0	22
15	Meukek	-	0	0	-
16	Labuhanhaji	10	0	0	10
17	Labuhanhaji Timur	-	0	0	-
18	Labuhanhaji Barat	42	0	0	42
	Aceh Selatan	10204	0	0	10204

Sumber/Source: Dinas Pertanian dan Peternakan Kabupaten Aceh Selatan/Agriculture and Livestock Office of Aceh Selatan Regency

Tabel 5.1.6 Luas Panen Jagung Menurut Kecamatan dan Benih di Kabupaten Aceh Selatan, 2017
Table Harvested Area of Maize by Subdistrict and Seed in Aceh Selatan Regency, 2017

	Kecamatan Subdistrict	Hibrida Hybrid	Komposit Composite	Lokal Local	Jumlah Total
	(1)	(2)	(3)	(4)	(5)
1	Trumon	931	0	0	931
2	Trumon Timur	1966	0	0	1966
3	Trumon Tengah	895	0	0	895
4	Bakongan	211	0	0	211
5	Bakongan Timur	663	0	0	663
6	Kota Bahagia	476	0	0	476
7	Kluet Selatan	573	0	0	573
8	Kluet Timur	509	0	0	509
9	Kluet Utara	896	0	0	896
10	Pasie Raja	993	0	0	993
11	Kluet Tengah	1017	0	0	1017
12	Tapaktuan	4	0	0	4
13	Samadua	-	0	0	-
14	Sawang	40	0	0	40
15	Meukek	-	0	0	-
16	Labuhanhaji	-	0	0	-
17	Labuhanhaji Timur	-	0	0	-
18	Labuhanhaji Barat	26	0	0	26
	Aceh Selatan	9200	0	0	9200

Sumber/Source: Dinas Pertanian dan Peternakan Kabupaten Aceh Selatan/Agriculture and Livestock Office of Aceh Selatan Regency

Tabel 5.1.7 Luas Panen, Produktivitas, dan Produksi Jagung Menurut Kecamatan di Kabupaten Aceh Selatan, 2017
Harvested Area, Productivity, and Production of Maize by Subdistrict in Aceh Selatan Regency, 2017

	Kecamatan Subdistrict	Luas Panen (Ha) Harvested Area	Produktivitas (Ton/Ha) Productivity	Produksi (Ton) Production
	(1)	(2)	(3)	(4)
1	Trumon	931	6.5	6051.5
2	Trumon Timur	1966	6.7	13172
3	Trumon Tengah	895	6.6	5907
4	Bakongan	211	5.5	1160.5
5	Bakongan Timur	663	5.7	3779.1
6	Kota Bahagia	476	5.6	2665.6
7	Kluet Selatan	573	6.5	3724.5
8	Kluet Timur	509	6.5	3308.5
9	Kluet Utara	896	5.7	5107.2
10	Pasie Raja	993	5.6	5560.8
11	Kluet Tengah	1017	5.5	5593.5
12	Tapaktuan	4	5	20
13	Samadua	-	-	-
14	Sawang	40	5.1	204
15	Meukek	-	-	-
16	Labuhanhaji	-	-	-
17	Labuhanhaji Timur	-	-	-
18	Labuhanhaji Barat	26	5	130
	Aceh Selatan	9200	6.13	56384.4

Sumber/Source: Dinas Pertanian dan Peternakan Kabupaten Aceh Selatan/Agriculture and Livestock Office of Aceh Selatan Regency

Tabel 5.1.8 Luas Panen, Produktivitas, dan Produksi Kedelai Menurut Kecamatan di Kabupaten Aceh Selatan, 2017
Table Harvested Area, Productivity, and Production of Soybean by Subdistrict in Aceh Selatan Regency, 2017

	Kecamatan Subdistrict	Luas Panen (Ha) Harvested Area	Produktivitas (Ton/Ha) Productivity	Produksi (Ton) Production
	(1)	(2)	(3)	(4)
1	Trumon	0	0	0
2	Trumon Timur	0	0	0
3	Trumon Tengah	0	0	0
4	Bakongan	0	0	0
5	Bakongan Timur	0	0	0
6	Kota Bahagia	0	0	0
7	Kluet Selatan	0	0	0
8	Kluet Timur	0	0	0
9	Kluet Utara	0	0	0
10	Pasie Raja	0	0	0
11	Kluet Tengah	0	0	0
12	Tapaktuan	5	0.5	3
13	Samadua	0	0	0
14	Sawang	0	0	0
15	Meukek	0	0	0
16	Labuhanhaji	0	0	0
17	Labuhanhaji Timur	0	0	0
18	Labuhanhaji Barat	0	0	0
	Aceh Selatan	5	0.5	3

Sumber/Source: Dinas Pertanian dan Peternakan Kabupaten Aceh Selatan/Agriculture and Livestock Office of Aceh Selatan Regency

Tabel 5.1.9 Luas Panen, Produktivitas, dan Produksi Kacang Tanah Menurut Kecamatan di Kabupaten Aceh Selatan, 2017
Table Harvested Area, Productivity, and Production of Peanut by Subdistrict in Aceh Selatan Regency, 2017

	Kecamatan Subdistrict	Luas Panen (Ha) Harvested Area	Produktivitas (Ton/Ha) Productivity	Produksi (Ton) Production
	(1)	(2)	(3)	(4)
1	Trumon	4	1.7	6.8
2	Trumon Timur	23	1.7	39.1
3	Trumon Tengah	9	1.7	15.3
4	Bakongan	-	-	-
5	Bakongan Timur	3	1.6	4.8
6	Kota Bahagia	20	1.6	32
7	Kluet Selatan	21	1.7	35.7
8	Kluet Timur	-	-	-
9	Kluet Utara	-	-	-
10	Pasie Raja	-	-	-
11	Kluet Tengah	6	1.8	10.8
12	Tapaktuan	7	1.7	11.9
13	Samadua	20	1.8	36
14	Sawang	23	1.7	39.1
15	Meukek	3	1.8	5.4
16	Labuhanhaji	6	1.7	10.2
17	Labuhanhaji Timur	15	1.8	27
18	Labuhanhaji Barat	28	1.8	50.4
	Aceh Selatan	188	1.73	324.5

Sumber/Source: Dinas Pertanian dan Peternakan Kabupaten Aceh Selatan/Agriculture and Livestock Office of Aceh Selatan Regency

Tabel 5.1.10 Luas Panen, Produktivitas, dan Produksi Kacang Hijau Menurut Kecamatan di Kabupaten Aceh Selatan, 2017
Table **Harvested Area, Productivity, and Production of Mungbean by Subdistrict in Aceh Selatan Regency, 2017**

	Kecamatan Subdistrict	Luas Panen (Ha) Harvested Area	Produktivitas (Ton/Ha) Productivity	Produksi (Ton) Production
	(1)	(2)	(3)	(4)
1	Trumon	0	0	0
2	Trumon Timur	10	1.4	14
3	Trumon Tengah	8	1.45	11.6
4	Bakongan	0	0	0
5	Bakongan Timur	0	0	0
6	Kota Bahagia	0	0	0
7	Kluet Selatan	0	0	0
8	Kluet Timur	0	0	0
9	Kluet Utara	0	0	0
10	Pasie Raja	0	0	0
11	Kluet Tengah	0	0	0
12	Tapaktuan	0	0	0
13	Samadua	0	0	0
14	Sawang	0	0	0
15	Meukek	0	0	0
16	Labuhanhaji	0	0	0
17	Labuhanhaji Timur	0	0	0
18	Labuhanhaji Barat	0	0	0
	Aceh Selatan	18	1.42	26

Sumber/Source: Dinas Pertanian dan Peternakan Kabupaten Aceh Selatan/Agriculture and Livestock Office of Aceh Selatan Regency

Tabel 5.1.11 Luas Panen, Produktivitas, dan Produksi Ubi Kayu Menurut Kecamatan di Kabupaten Aceh Selatan, 2017
Table Harvested Area, Productivity, and Production of Cassava by Subdistrict in Aceh Selatan Regency, 2017

	Kecamatan Subdistrict	Luas Panen (Ha) Harvested Area	Produktivitas (Ton/Ha) Productivity	Produksi (Ton) Production
	(1)	(2)	(3)	(4)
1	Trumon	2	9,5	19
2	Trumon Timur	13	9,5	123,5
3	Trumon Tengah	9	9,5	85,5
4	Bakongan	0	0	0
5	Bakongan Timur	0	0	0
6	Kota Bahagia	0	0	0
7	Kluet Selatan	8	8,5	68
8	Kluet Timur	0	0	0
9	Kluet Utara	0	0	0
10	Pasie Raja	5	8,5	42,5
11	Kluet Tengah	3	8,5	25,5
12	Tapaktuan	0	0	0
13	Samadua	9	8	72
14	Sawang	0	0	0
15	Meukek	3	8	24
16	Labuhanhaji	0	0	0
17	Labuhanhaji Timur	0	0	0
18	Labuhanhaji Barat	0	0	0
	Aceh Selatan	52	167	460

Sumber/Source: Dinas Pertanian dan Peternakan Kabupaten Aceh Selatan/Agriculture and Livestock Office of Aceh Selatan Regency

Tabel 5.1.12 Luas Panen, Produktivitas, dan Produksi Ubi Jalar Menurut Kecamatan di Kabupaten Aceh Selatan, 2017
Table Harvested Area, Productivity, and Production of Sweet Potato by Subdistrict in Aceh Selatan Regency, 2017

	Kecamatan Subdistrict	Luas Panen (Ha) Harvested Area	Produktivitas (Ton/Ha) Productivity	Produksi (Ton) Production
	(1)	(2)	(3)	(4)
1	Trumon	2	5	10
2	Trumon Timur	5	5	25
3	Trumon Tengah	8	5	40
4	Bakongan	0,00	0,00	0,00
5	Bakongan Timur	0,00	0,00	0,00
6	Kota Bahagia	0,00	0,00	5,00
7	Kluet Selatan	24	5	120
8	Kluet Timur	0,00	0,00	0,00
9	Kluet Utara	0,00	0,00	0,00
10	Pasie Raja	0,00	0,00	0,00
11	Kluet Tengah	3	5	15
12	Tapaktuan	0,00	0,00	0,00
13	Samadua	0,00	0,00	0,00
14	Sawang	0,00	0,00	0,00
15	Meukek	0,00	0,00	0,00
16	Labuhanhaji	0,00	0,00	0,00
17	Labuhanhaji Timur	0,00	0,00	0,00
18	Labuhanhaji Barat	0,00	0,00	0,00
	Aceh Selatan	42	5	210

Sumber/Source: Dinas Pertanian dan Peternakan Kabupaten Aceh Selatan/Agriculture and Livestock Office of Aceh Selatan Regency

5.2 HORTIKULTURA/*HORTICULTURE*

Tabel 5.2.1 Produksi Tanaman Sayuran Menurut Kecamatan dan Jenis Sayuran di Kabupaten Aceh Selatan (kuintal), 2017
Production of Vegetables by Subdistrict and Kind of Plant in Aceh Selatan Regency (quintal), 2017

Kecamatan <i>Subdistrict</i>	Bawang Merah <i>Shallot</i>	Cabai Besar <i>Chilli</i>	Cabai Rawit <i>Cayenne Pepper</i>	Kentang <i>Potato</i>	Tomat <i>Tomato</i>	Timun <i>Cucumber</i>
(1)	(2)	(3)	(4)	(5)	(6)	(7)
1 Trumon	-	30,00	30,00	-	-	25,00
2 Trumon Timur	-	832,00	447,00	-	-	271,00
3 Trumon Tengah	-	393,00	131,00	-	-	171,00
4 Bakongan	-	46,00	-	-	-	-
5 Bakongan Timur	-	38,00	-	-	-	-
6 Kota Bahagia	40,00	91,00	29,00	-	-	-
7 Kluet Selatan	-	304,00	112,00	-	-	146,00
8 Kluet Timur	10,00	17,00	65,00	-	-	-
9 Kluet Utara	-	556,00	-	-	-	54,00
10 Pasie Raja	210,00	1 325,00	-	-	-	825,00
11 Kluet Tengah	-	700,00	198,00	-	-	4,00
12 Tapaktuan	-	9,00	100,00	-	-	-
13 Samadua	20,00	193,00	-	-	-	294,00
14 Sawang	-	116,00	31,00	-	-	-
15 Meukek	-	190,00	12,00	-	-	-
16 Labuhanhaji	-	20,00	12,00	-	-	4,00
17 Labuhanhaji Timur	-	660,00	1 060,00	-	-	-
18 Labuhanhaji Barat	-	1 105,00	-	-	-	-
Aceh Selatan	280,00	6 625	2 227,00	00	00	1 794,00

Sumber/Source: Badan Pusat Statistik Kabupaten Aceh Selatan/BPS-Statistics of Aceh Selatan Regency

Tabel 5.2.2 Produksi Buah-buahan Menurut Kecamatan dan Jenis Buah di Kabupaten Aceh Selatan (kuintal), 2017
Table Production of Fruits by Subdistrict and Kind of Fruit in Aceh Selatan Regency (quintal), 2017

Kecamatan Subdistrict	Mangga Mango	Durian Durian	Jeruk Orange	Pisang Banana	Semangka Watermelon	Melon Melon
(1)	(2)	(3)	(4)	(5)	(6)	(7)
1 Trumon	161	684	-	6030	318	-
2 Trumon Timur	2637	5772	-	611	-	-
3 Trumon Tengah	5067	13318	89	277	-	-
4 Bakongan	205	89	-	18	259	-
5 Bakongan Timur	214	168	-	71	56	-
6 Kota Bahagia	334	903	195	34	10	17
7 Kluet Selatan	338	130	-	235	831	-
8 Kluet Timur	400	80	240	540	120	-
9 Kluet Utara	9680	25972	11935	3700	162	-
10 Pasie Raja	1570	2216	40	197	930	-
11 Kluet Tengah	3590	3780	-	81	-	-
12 Tapaktuan	468	849	-	142	-	-
13 Samadua	2455	8216	-	632	-	-
14 Sawang	470	84	133	30	-	-
15 Meukek	4676	17645	-	1172	2	-
16 Labuhanhaji	466	91	-	87	-	-
17 Labuhanhaji Timur	1116	5356	-	6	-	-
18 Labuhanhaji Barat	4400	6650	1410	1930	-	-
Aceh Selatan	38 247	92 003	14 042	15 793	2 688	17

Sumber/Source: Badan Pusat Statistik Kabupaten Aceh Selatan/BPS-Statistics of Aceh Selatan Regency

5.3 PERKEBUNAN/*ESTATE CROPS*

Tabel 5.3.1 Luas Tanaman Perkebunan Menurut Kecamatan dan Jenis Tanaman di Kabupaten Aceh Selatan (hektar), 2017
Planted Area of Estate Crops by Subdistrict and Kind of Crop in Aceh Selatan Regency (hectare), 2017

	Kecamatan <i>Subdistrict</i>	Karet <i>Rubber</i>	Kelapa <i>Coconut</i>	Kelapa Sawit <i>Oil Palm</i>	Kopi <i>Coffee</i>	Pala <i>Nutmeg</i>	Kakao <i>Cacao</i>	Pinang <i>Areca Nut</i>
	(1)	(2)	(3)	(4)	(5)	(6)	(7)	(8)
1	Trumon	88	210	1256	3	8	26	142
2	Trumon Timur	342	114	1631	25	40	238	181
3	Trumon Tengah	48	125	1462	15	67	48	149
4	Bakongan	36	422	925	4	7	21	61
5	Bakongan Timur	9	230	1095	13	127	40	115
6	Kota Bahagia	37	147	1207	38	43	204	260
7	Kluet Selatan	-	1465	350	26	28	81	40
8	Kluet Timur	41	110	1278	38	59	231	123
9	Kluet Utara	-	774	320	61	375	92	70
10	Pasie Raja	30	685	319	72	960	75	147
11	Kluet Tengah	88	106	250	134	126	142	294
12	Tapaktuan	58	351	2	60	2100	26	74
13	Samadua	65	356	5	73	1757	62	73
14	Sawang	25	455	2	47	1660	22	85
15	Meukek	-	612	8	549	4284	85	192
16	Labuhanhaji	56	272	17	46	1811	27	55
17	Labuhanhaji Timur	47	142	7	245	1609	36	142
18	Labuhanhaji Barat	122	368	87	63	1228	128	114
	Aceh Selatan	1092	6944	10221	1512	16289	1584	2317

Sumber/Source: Dinas Kehutanan dan Perkebunan Kabupaten Aceh Selatan/*Forestry and Plantation Office of Aceh Selatan Regency*

Tabel 5.3.2 Produksi Tanaman Perkebunan Menurut Kecamatan dan Jenis Tanaman di Kabupaten Aceh Selatan (ton), 2017
Table Production of Estate Crops by Subdistrict and Kind of Crop in Aceh Selatan Regency (ton), 2017

	Kecamatan Subdistrict	Karet Rubber	Kelapa Coconut	Kelapa Sawit Oil Palm	Kopi Coffee	Pala Nutmeg	Kakao Cocoa	Pinang Areca Nut
	(1)	(2)	(3)	(4)	(5)	(6)	(7)	(8)
1	Trumon	18	87	2460	0.3	5	9	22
2	Trumon Timur	90	47	3463	5	15	44	23
3	Trumon Tengah	7	51	2923	3	30	14	31
4	Bakongan	12	233	1717	0.6	2	3	11
5	Bakongan Timur	3	113	2518	3	47	14	17
6	Kota Bahagia	5	17	1918	1.7	7	28	85
7	Kluet Selatan	-	858	504	6.4	15	35	9
8	Kluet Timur	10	50	2731	9	24	63	28
9	Kluet Utara	-	445	610	11	118	29	13
10	Pasie Raja	2	403	432	20	286	23	19
11	Kluet Tengah	14	31	371	33	29	56	52
12	Tapaktuan	13	186	-	16	375	8	20
13	Samadua	13	167	-	14	227	6	13
14	Sawang	5	269	-	14	746	6	23
15	Meukek	-	242	6	138	2037	14	68
16	Labuhanhaji	13	130	14	11	740	9	8
17	Labuhanhaji Timur	9	74	10	78	332	8	48
18	Labuhanhaji Barat	18	185	147	12	204	28	22
	Aceh Selatan	232	3588	19824	376	5238	397	512

Sumber/Source: Dinas Kehutanan dan Perkebunan Kabupaten Aceh Selatan/Forestry and Plantation Office of Aceh Selatan Regency

Tabel 5.3.3 Luas Areal dan Produksi Tanaman Perkebunan Rakyat Menurut Jenis Tanaman di Kabupaten Aceh Selatan, 2017
Folk Plantation Crop Area and Production by Type of Crop in Aceh Selatan Regency, 2017

Jenis Tanaman <i>Type of Crop</i>	Luas Tanam <i>Planted Area (Ha)</i>				Produksi <i>Production (Ton)</i>	Rata-rata Produktivitas <i>(Kg/Ha)</i>	Jumlah Petani <i>(KK)</i>
	TBM	TM	TR	Jumlah Total			
(1)	(2)	(3)	(4)	(5)	(6)	(7)	(8)
Karet	165	514	413	1092	232	451	1632
Kelapa Dalam	297	5758	889	6944	3588	623	11918
Kelapa Hibrida	-	-	-	-	-	-	-
Kelapa Sawit	2012	8078	131	10221	19824	2454	8115
Kopi	158	1042	312	1512	376	361	3914
Cengkeh	256	628	256	1140	346	551	2737
Pala	4226	6330	5733	16289	5238	827	18656
Pinang	814	1347	156	2317	512	380	6245
Kapuk/Randu	18	98	36	152	20	204	964
Kakao	254	781	549	1584	397	508	2880
Kemiri	102	250	67	419	88	352	1324
Lada	-	15	-	15	3.75	250	40
Sagu	52	162	23	237	164	1012	1201
Aren	-	-	-	-	-	-	-
Cassiavera	8	43	53	104	13	302	544
Nilam	318	190	40	318	64	337	1450
Tebu	58	40	-	58	19	475	468
Jumlah/Total	8738	25276	8622	42402	30884.75	1222	62088

Catatan/Notes :

TBM : Tanaman Belum Menghasilkan/*Unproducing Plant*

TM : Tanaman Menghasilkan/*Producing crops*

TR : Tanaman Rusak/*Damaged plants*

Sumber/Source: Dinas Kehutanan dan Perkebunan Kabupaten Aceh Selatan/*Forestry and Plantation Office of Aceh Selatan Regency*

Tabel 5.3.4 Luas Areal dan Produksi Karet Tanaman Perkebunan Rakyat dengan Pola Pengembangan Swadaya Murni di Kabupaten Aceh Selatan, 2017
Rubber Trees Area and Production by Swadaya Murni Cultivation System in Aceh Selatan Regency, 2017

Kecamatan Subdistrict	Luas Tanam Planted Area (Ha)				Produksi Production (Ton)	Rata-rata Produktivitas (Kg/Ha)	Jumlah Petani (KK)
	TBM	TM	TR	Jumlah Total			
(1)	(2)	(3)	(4)	(5)	(6)	(7)	(8)
Trumon	13	46	29	88	18	391	121
Trumon Timur	42	216	84	342	90	417	405
Trumon Tengah	-	18	30	48	7	389	98
Bakongan	-	28	8	36	12	420	46
Bakongan Timur	-	6	3	9	3	500	9
Kota Bahagia	-	10	27	37	5	500	41
Kluet Selatan	-	-	-	-	-	-	-
Kluet Timur	1	19	21	41	10	526	30
Kluet Utara	-	-	-	-	-	-	-
Pasie Raja	2	6	22	30	2	333	26
Kluet Tengah	7	28	53	88	14	500	198
Tapaktuan	-	27	31	58	13	481	147
Samadua	13	29	23	65	13	448	163
Sawang	3	10	12	25	5	500	20
Meukek	-	-	-	-	-	-	-
Labuhanhaji	25	22	9	56	13	591	87
Labuhanhaji Timur	13	17	17	47	9	529	47
Labuhanhaji Barat	46	32	44	122	18	563	194
Jumlah/Total	165	514	413	1092	232	451	1632

Catatan/Notes :

TBM : Tanaman Belum Menghasilkan/Unproducing Plant

TM : Tanaman Menghasilkan/Producing crops

TR : Tanaman Rusak/Damaged plants

Sumber/Source: Dinas Kehutanan dan Perkebunan Kabupaten Aceh Selatan/Forestry and Plantation Office of Aceh Selatan Regency

Tabel 5.3.5 Luas Areal dan Produksi Kelapa Tanaman Perkebunan Rakyat dengan Pola Pengembangan Swadaya Murni di Kabupaten Aceh Selatan, 2017
Coconut Planted Area and Production by Swadaya Murni Cultivation System in Aceh Selatan Regency, 2017

Kecamatan <i>Subdistrict</i>	Luas Tanam <i>Planted Area (Ha)</i>				Produksi <i>Production (Ton)</i>	Rata-rata Produktivitas <i>(Kg/Ha)</i>	Jumlah Petani <i>(KK)</i>
	TBM	TM	TR	Jumlah <i>Total</i>			
(1)	(2)	(3)	(4)	(5)	(6)	(7)	(8)
Trumon	31	155	24	210	87	561	463
Trumon Timur	15	96	3	114	47	490	164
Trumon Tengah	4	96	25	125	51	531	224
Bakongan	6	377	39	422	233	618	588
Bakongan Timur	7	191	32	230	113	592	279
Kota Bahagia	-	28	119	147	17	607	213
Kluet Selatan	72	1310	83	1465	858	655	2006
Kluet Timur	-	100	10	110	50	500	127
Kluet Utara	47	684	43	774	445	651	1056
Pasie Raja	34	620	31	685	403	650	953
Kluet Tengah	9	61	36	106	31	508	146
Tapaktuan	5	313	33	351	186	594	1437
Samadua	14	290	52	356	167	576	759
Sawang	10	430	15	455	269	626	1012
Meukek	-	373	239	612	242	649	1471
Labuhanhaji	12	212	48	272	130	613	361
Labuhanhaji Timur	9	120	13	142	74	198	165
Labuhanhaji Barat	22	302	44	368	185	613	494
Jumlah/Total	297	5758	889	6944	3588	623	11918

Catatan/Notes :

TBM : Tanaman Belum Menghasilkan/*Unproducing Plant*

TM : Tanaman Menghasilkan/*Producing crops*

TR : Tanaman Rusak/*Damaged plants*

Sumber/Source: Dinas Kehutanan dan Perkebunan Kabupaten Aceh Selatan/*Forestry and Plantation Office of Aceh Selatan Regency*

Tabel 5.3.6 Luas Areal dan Produksi Kelapa Sawit Tanaman Perkebunan Rakyat dengan Pola Pengembangan Swadaya Murni di Kabupaten Aceh Selatan, 2017
Oil Palm Planted Area and Production by Swadaya Murni Cultivation System in Aceh Selatan Regency, 2017

Kecamatan Subdistrict	Luas Tanam Planted Area (Ha)				Produksi Production (Ton)	Rata-rata Produktivitas (Kg/Ha)	Jumlah Petani (KK)
	TBM	TM	TR	Jumlah Total			
(1)	(2)	(3)	(4)	(5)	(6)	(7)	(8)
Trumon	196	1060	-	1256	2460	2321	1081
Trumon Timur	143	1437	51	1631	3463	2410	1425
Trumon Tengah	221	1218	23	1462	2923	2400	1053
Bakongan	250	675	-	925	1717	2544	688
Bakongan Timur	211	866	18	1095	2518	2908	627
Kota Bahagia	373	834	-	1207	1918	2300	931
Kluet Selatan	132	218	-	350	504	2312	258
Kluet Timur	123	1138	17	1278	2731	2400	1021
Kluet Utara	117	195	8	320	610	3128	409
Pasie Raja	128	188	3	319	432	2298	344
Kluet Tengah	85	165	-	250	371	2248	211
Tapaktuan	2	-	-	2	-	-	2
Samadua	5	-	-	5	-	-	3
Sawang	2	-	-	2	-	-	2
Meukek	-	3	5	8	6	2000	3
Labuhanhaji	10	7	-	17	10	2000	8
Labuhanhaji Timur	-	5	2	7	14	2000	5
Labuhanhaji Barat	14	69	4	87	147	2130	44
Jumlah/Total	2012		131	10221	19824	2454	8115

Catatan/Notes :

TBM : Tanaman Belum Menghasilkan/Unproducing Plant

TM : Tanaman Menghasilkan/Producing crops

TR : Tanaman Rusak/Damaged plants

Sumber/Source: Dinas Kehutanan dan Perkebunan Kabupaten Aceh Selatan/Forestry and Plantation Office of Aceh Selatan Regency

Tabel 5.3.7 Luas Areal dan Produksi Kopi Tanaman Perkebunan Rakyat dengan Pola Pengembangan Swadaya Murni di Kabupaten Aceh Selatan, 2017
Coffee Planted Area and Production by Swadaya Murni Cultivation System in Aceh Selatan Regency, 2017

Kecamatan Subdistrict	Luas Tanam Planted Area (Ha)				Produksi Production (Ton)	Rata-rata Produktivitas (Kg/Ha)	Jumlah Petani (KK)
	TBM	TM	TR	Jumlah Total			
(1)	(2)	(3)	(4)	(5)	(6)	(7)	(8)
Trumon	-	1	2	3	0.3	300	15
Trumon Timur	2	16	7	25	5	313	94
Trumon Tengah	-	10	5	15	3	300	76
Bakongan	-	2	2	4	0.6	300	32
Bakongan Timur	-	10	3	13	3	300	28
Kota Bahagia	-	5	33	38	1.7	340	83
Kluet Selatan	5	21	-	26	6.4	305	103
Kluet Timur	-	28	10	38	9	321	80
Kluet Utara	18	34	9	61	11	324	147
Pasie Raja	5	58	9	72	20	345	171
Kluet Tengah	34	89	11	134	33	371	337
Tapaktuan	8	49	3	60	16	327	261
Samadua	6	39	28	73	14	359	325
Sawang	4	41	2	47	14	341	156
Meukek	30	362	157	549	138	381	1338
Labuhanhaji	8	34	4	46	11	324	78
Labuhanhaji Timur	14	207	24	245	78	377	480
Labuhanhaji Barat	24	36	3	63	12	333	110
Jumlah/Total	158	1042	312	1512	376	361	3914

Catatan/Notes :

TBM : Tanaman Belum Menghasilkan/*Unproducing Plant*

TM : Tanaman Menghasilkan/*Producing crops*

TR : Tanaman Rusak/*Damaged plants*

Sumber/Source: Dinas Kehutanan dan Perkebunan Kabupaten Aceh Selatan/*Forestry and Plantation Office of Aceh Selatan Regency*

Tabel 5.3.8 Luas Areal dan Produksi Cengkeh Tanaman Perkebunan Rakyat dengan Pola Pengembangan Swadaya Murni di Kabupaten Aceh Selatan, 2017
Clove Planted Area and Production by Swadaya Murni Cultivation System in Aceh Selatan Regency, 2017

Kecamatan Subdistrict	Luas Tanam Planted Area (Ha)				Produksi Production (Ton)	Rata-rata Produktivitas (Kg/Ha)	Jumlah Petani (KK)
	TBM	TM	TR	Jumlah Total			
(1)	(2)	(3)	(4)	(5)	(6)	(7)	(8)
Trumon	-	3	-	3	1	333	20
Trumon Timur	-	1	2	3	0.3	300	28
Trumon Tengah	-	1	-	1	0.3	300	23
Bakongan	-	1	2	3	0.3	300	8
Bakongan Timur	-	5	2	7	2	400	24
Kota Bahagia	-	1	3	4	0.3	300	13
Kluet Selatan	2	32	2	36	11.8	369	83
Kluet Timur	-	21	23	44	10	476	81
Kluet Utara	12	36	6	54	20	556	143
Pasie Raja	17	67	10	94	38.5	575	226
Kluet Tengah	-	5	3	8	1.5	300	15
Tapaktuan	42	104	29	175	62	596	385
Samadua	70	122	29	221	73	598	298
Sawang	23	48	3	74	26	542	295
Meukek	2	34	72	108	20	588	371
Labuhanhaji	46	96	27	169	51	531	278
Labuhanhaji Timur	18	17	9	44	9	529	188
Labuhanhaji Barat	24	34	34	92	19	559	258
Jumlah/Total	256	628	256	1140	346	551	2737

Catatan/Notes :

TBM : Tanaman Belum Menghasilkan/Unproducing Plant

TM : Tanaman Menghasilkan/Producing crops

TR : Tanaman Rusak/Damaged plants

Sumber/Source: Dinas Kehutanan dan Perkebunan Kabupaten Aceh Selatan/Forestry and Plantation Office of Aceh Selatan Regency

Tabel 5.3.9 Luas Areal dan Produksi Pala Tanaman Perkebunan Rakyat dengan Pola Pengembangan Swadaya Murni di Kabupaten Aceh Selatan, 2017
Nutmeg Planted Area and Production by Swadaya Murni Cultivation System in Aceh Selatan Regency, 2017

Kecamatan <i>Subdistrict</i>	Luas Tanam <i>Planted Area (Ha)</i>				Produksi <i>Production (Ton)</i>	Rata-rata Produktivitas <i>(Kg/Ha)</i>	Jumlah Petani <i>(KK)</i>
	TBM	TM	TR	Jumlah <i>Total</i>			
(1)	(2)	(3)	(4)	(5)	(6)	(7)	(8)
Trumon	-	7	1	8	5	643	15
Trumon Timur	14	20	6	40	15	750	47
Trumon Tengah	6	40	21	67	30	750	121
Bakongan	-	2	5	7	2	750	23
Bakongan Timur	35	68	24	127	47	691	253
Kota Bahagia	-	10	33	43	7	700	42
Kluet Selatan	5	22	1	28	15	682	52
Kluet Timur	1	30	28	59	24	800	171
Kluet Utara	197	153	25	375	118	771	897
Pasie Raja	354	362	244	960	286	789	1351
Kluet Tengah	83	42	1	126	29	690	217
Tapaktuan	729	463	908	2100	375	810	1892
Samadua	506	273	978	1757	227	832	1810
Sawang	583	893	184	1660	746	835	1861
Meukek	412	2369	1503	4284	2037	860	4481
Labuhanhaji	587	895	329	1811	740	827	2594
Labuhanhaji Timur	459	410	740	1609	332	810	1790
Labuhanhaji Barat	255	271	702	1228	204	753	1039
Jumlah/Total	4226	6330	5733	16289	5238	827	18656

Catatan/Notes :

TBM : Tanaman Belum Menghasilkan/*Unproducing Plant*

TM : Tanaman Menghasilkan/*Producing crops*

TR : Tanaman Rusak/*Damaged plants*

Sumber/Source: Dinas Kehutanan dan Perkebunan Kabupaten Aceh Selatan/*Forestry and Plantation Office of Aceh Selatan Regency*

Tabel 5.3.10 Luas Areal dan Produksi Kakao Tanaman Perkebunan Rakyat dengan Pola Pengembangan Swadaya Murni di Kabupaten Aceh Selatan, 2017
Cacao Planted Area and Production by Swadaya Murni Cultivation System in Aceh Selatan Regency, 2017

Kecamatan Subdistrict	Luas Tanam Planted Area (Ha)				Produksi Production (Ton)	Rata-rata Produktivitas (Kg/Ha)	Jumlah Petani (KK)
	TBM	TM	TR	Jumlah Total			
(1)	(2)	(3)	(4)	(5)	(6)	(7)	(8)
Trumon	7	19	-	26	9	474	56
Trumon Timur	90	94	54	238	44	468	424
Trumon Tengah	16	30	2	48	14	467	108
Bakongan	5	7	9	21	3	429	37
Bakongan Timur	2	28	10	40	14	500	78
Kota Bahagia	-	42	162	204	28	667	426
Kluet Selatan	11	70	-	81	35	500	150
Kluet Timur	-	121	110	231	63	521	300
Kluet Utara	33	56	3	92	29	518	127
Pasie Raja	20	47	8	75	23	489	126
Kluet Tengah	31	111	-	142	56	505	251
Tapaktuan	-	15	11	26	8	533	72
Samadua	-	12	50	62	6	500	183
Sawang	6	12	4	22	6	500	110
Meukek	-	27	58	85	14	519	128
Labuhanhaji	4	18	5	27	9	500	35
Labuhanhaji Timur	12	16	8	36	8	500	82
Labuhanhaji Barat	17	56	55	128	28	500	187
Jumlah/Total	254	781	549	158	397	508	2880

Catatan/Notes :

TBM : Tanaman Belum Menghasilkan/Unproducing Plant

TM : Tanaman Menghasilkan/Producing crops

TR : Tanaman Rusak/Damaged plants

Sumber/Source: Dinas Kehutanan dan Perkebunan Kabupaten Aceh Selatan/Forestry and Plantation Office of Aceh Selatan Regency

Tabel 5.3.11 Luas Areal dan Produksi Kakao Tanaman Perkebunan Rakyat dengan Pola Pengembangan Swadaya Berbantuan di Kabupaten Aceh Selatan, 2017
Cacao Planted Area and Production by Swadaya Berbantuan Cultivation System in Aceh Selatan Regency, 2017

Kecamatan Subdistrict	Luas Tanam <i>Planted Area (Ha)</i>				Produksi <i>Production (Ton)</i>	Rata-rata Produktivitas (Kg/Ha)	Jumlah Petani (KK)
	TBM	TM	TR	Jumlah Total			
(1)	(2)	(3)	(4)	(5)	(6)	(7)	(8)
Trumon	-	-	-	-	-	-	-
Trumon Timur	-	-	-	-	-	-	-
Trumon Tengah	-	-	-	-	-	-	-
Bakongan	-	-	-	-	-	-	-
Bakongan Timur	-	-	-	-	-	-	-
Kota Bahagia	-	-	-	-	-	-	-
Kluet Selatan	-	-	-	-	-	-	-
Kluet Timur	-	-	-	-	-	-	-
Kluet Utara	-	-	-	-	-	-	-
Pasie Raja	-	-	-	-	-	-	-
Kluet Tengah	-	-	-	-	-	-	-
Tapaktuan	-	-	-	-	-	-	-
Samadua	-	-	-	-	-	-	-
Sawang	-	-	-	-	-	-	-
Meukek	-	-	-	-	-	-	-
Labuhanhaji	-	-	-	-	-	-	-
Labuhanhaji Timur	-	-	-	-	-	-	-
Labuhanhaji Barat	-	-	-	-	-	-	-
Jumlah/Total	-	-	-	-	-	-	-

Catatan/Notes :

TBM : Tanaman Belum Menghasilkan/*Unproducing Plant*

TM : Tanaman Menghasilkan/*Producing crops*

TR : Tanaman Rusak/*Damaged plants*

Sumber/Source: Dinas Kehutanan dan Perkebunan Kabupaten Aceh Selatan/*Forestry and Plantation Office of Aceh Selatan Regency*

Tabel 5.3.12 Luas Areal dan Produksi Pinang Tanaman Perkebunan Rakyat dengan Pola Pengembangan Swadaya Murni di Kabupaten Aceh Selatan, 2017
Areca Nut Planted Area and Production by Swadaya Murni Cultivation System in Aceh Selatan Regency, 2017

Kecamatan <i>Subdistrict</i>	Luas Tanam <i>Planted Area (Ha)</i>				Produksi <i>Production (Ton)</i>	Rata-rata Produktivitas <i>(Kg/Ha)</i>	Jumlah Petani <i>(KK)</i>
	TBM	TM	TR	Jumlah <i>Total</i>			
(1)	(2)	(3)	(4)	(5)	(6)	(7)	(8)
Trumon	53	68	21	142	22	324	362
Trumon Timur	90	67	24	181	23	343	487
Trumon Tengah	53	94	2	149	31	330	428
Bakongan	17	34	10	61	11	324	142
Bakongan Timur	55	42	18	115	17	405	250
Kota Bahagia	85	175	-	260	85	487	388
Kluet Selatan	10	30	-	40	9	300	246
Kluet Timur	26	86	11	123	28	326	426
Kluet Utara	31	39	-	70	13	333	117
Pasie Raja	89	57	1	147	19	333	344
Kluet Tengah	135	159	-	294	52	330	516
Tapaktuan	16	56	2	74	20	357	160
Samadua	22	42	9	73	13	310	551
Sawang	19	61	5	85	23	377	180
Meukek	14	148	30	192	68	459	718
Labuhanhaji	29	25	1	55	8	320	132
Labuhanhaji Timur	31	106	5	142	48	453	483
Labuhanhaji Barat	39	58	17	114	22	379	315
Jumlah/Total	814	1347	156	2317	512	380	6245

Catatan/Notes :

TBM : Tanaman Belum Menghasilkan/*Unproducing Plant*

TM : Tanaman Menghasilkan/*Producing crops*

TR : Tanaman Rusak/*Damaged plants*

Sumber/Source: Dinas Kehutanan dan Perkebunan Kabupaten Aceh Selatan/*Forestry and Plantation Office of Aceh Selatan Regency*

Tabel 5.3.13 Luas Areal dan Produksi Kapuk/Randu Tanaman Perkebunan Rakyat dengan Pola Pengembangan Swadaya Murni di Kabupaten Aceh Selatan, 2017
Cotton Woods Planted Area and Production by Swadaya Murni Cultivation System in Aceh Selatan Regency, 2017

Kecamatan <i>Subdistrict</i>	Luas Tanam <i>Planted Area (Ha)</i>				Produksi <i>Production (Ton)</i>	Rata-rata Produktivitas <i>(Kg/Ha)</i>	Jumlah Petani <i>(KK)</i>
	TBM	TM	TR	Jumlah <i>Total</i>			
(1)	(2)	(3)	(4)	(5)	(6)	(7)	(8)
Trumon	-	-	1	1	-	-	50
Trumon Timur	1	5	1	7	1	200	80
Trumon Tengah	7	1	-	8	0.2	200	54
Bakongan	-	2	2	4	0.4	200	20
Bakongan Timur	-	1	-	1	0.2	200	4
Kota Bahagia	-	3	3	6	0.6	200	20
Kluet Selatan	-	6	4	10	1.2	200	58
Kluet Timur	-	9	-	9	1.9	211	115
Kluet Utara	7	23	3	33	4.6	200	123
Pasie Raja	2	21	2	25	4.5	214	94
Kluet Tengah	-	8	1	9	1.6	200	32
Tapaktuan	1	3	2	6	0.6	200	19
Samadua	-	1	2	3	0.2	200	30
Sawang	-	8	4	12	1.6	200	69
Meukek	-	1	9	10	0.2	200	157
Labuhanhaji	-	1	1	2	0.2	200	5
Labuhanhaji Timur	-	1	1	2	0.2	200	9
Labuhanhaji Barat	-	4	-	4	0.8	200	25
Jumlah/Total	18	98	36	152	20	204	964

Catatan/Notes :

TBM : Tanaman Belum Menghasilkan/*Unproducing Plant*

TM : Tanaman Menghasilkan/*Producing crops*

TR : Tanaman Rusak/*Damaged plants*

Sumber/Source: Dinas Kehutanan dan Perkebunan Kabupaten Aceh Selatan/*Forestry and Plantation Office of Aceh Selatan Regency*

Tabel 5.3.14 Luas Areal dan Produksi Kemiri Tanaman Perkebunan Rakyat dengan Pola Pengembangan Swadaya Murni di Kabupaten Aceh Selatan, 2017
Candle Nut Planted Area and Production by Swadaya Murni Cultivation System in Aceh Selatan Regency, 2017

Kecamatan Subdistrict	Luas Tanam Planted Area (Ha)				Produksi Production (Ton)	Rata-rata Produktivitas (Kg/Ha)	Jumlah Petani (KK)
	TBM	TM	TR	Jumlah Total			
(1)	(2)	(3)	(4)	(5)	(6)	(7)	(8)
Trumon	-	9	4	13	3	333	42
Trumon Timur	5	30	15	50	11	367	121
Trumon Tengah	39	19	1	59	6.6	347	219
Bakongan	-	4	4	8	1.4	350	7
Bakongan Timur	-	9	4	13	3	333	15
Kota Bahagia	6	9	4	19	3	333	45
Kluet Selatan	-	11	-	11	4	364	15
Kluet Timur	-	35	18	53	14	400	98
Kluet Utara	19	19	-	38	6	316	131
Pasie Raja	1	9	1	11	3	333	97
Kluet Tengah	27	38	-	65	14	368	172
Tapaktuan	1	8	2	11	3	375	42
Samadua	-	9	5	14	3	333	116
Sawang	-	8	3	11	2.5	313	27
Meukek	-	15	5	20	5	333	112
Labuhanhaji	2	4	1	7	1	250	23
Labuhanhaji Timur	2	5	-	7	1.5	300	21
Labuhanhaji Barat	-	9	-	9	3	333	21
Jumlah/Total	102	250	67	419	88	352	1324

Catatan/Notes :

TBM : Tanaman Belum Menghasilkan/Unproducing Plant

TM : Tanaman Menghasilkan/Producing crops

TR : Tanaman Rusak/Damaged plants

Sumber/Source: Dinas Kehutanan dan Perkebunan Kabupaten Aceh Selatan/Forestry and Plantation Office of Aceh Selatan Regency

Tabel 5.3.15 Luas Areal dan Produksi Sagu Tanaman Perkebunan Rakyat dengan Pola Pengembangan Swadaya Murni di Kabupaten Aceh Selatan, 2017
Sago Planted Area and Production by Swadaya Murni Cultivation System in Aceh Selatan Regency, 2017

Kecamatan Subdistrict	Luas Tanam Planted Area (Ha)				Produksi Production (Ton)	Rata-rata Produktivitas (Kg/Ha)	Jumlah Petani (KK)
	TBM	TM	TR	Jumlah Total			
(1)	(2)	(3)	(4)	(5)	(6)	(7)	(8)
Trumon	3	3	-	6	3.1	1033	58
Trumon Timur	-	8	-	8	8.2	1025	66
Trumon Tengah	-	5	-	5	5	1000	37
Bakongan	5	9	-	14	9.2	1022	88
Bakongan Timur	1	5	-	6	5	1000	52
Kota Bahagia	-	2	3	5	1.8	900	4.6
Kluet Selatan	3	55	-	58	56	1018	250
Kluet Timur	-	5	3	8	5	1000	24
Kluet Utara	25	14	-	39	15	1071	133
Pasie Raja	1	7	1	9	7.2	1029	36
Kluet Tengah	-	1	1	2	0.9	900	7
Tapaktuan	-	3	1	4	2.8	933	22
Samadua	1	4	-	5	4	1000	48
Sawang	2	4	1	7	4	1000	23
Meukek	-	6	8	14	6	1000	101
Labuhanhaji	3	10	3	16	10	1000	91
Labuhanhaji Timur	3	3	2	8	2.8	933	35
Labuhanhaji Barat	5	18	-	23	18	1000	84
Jumlah/Total	52	162	23	237	164	1012	1201

Catatan/Notes :

TBM : Tanaman Belum Menghasilkan/*Unproducing Plant*

TM : Tanaman Menghasilkan/*Producing crops*

TR : Tanaman Rusak/*Damaged plants*

Sumber/Source: Dinas Kehutanan dan Perkebunan Kabupaten Aceh Selatan/*Forestry and Plantation Office of Aceh Selatan Regency*

Tabel 5.3.16 Luas Areal dan Produksi Cassiavera Tanaman Perkebunan Rakyat dengan Pola Pengembangan Swadaya Murni di Kabupaten Aceh Selatan, 2017
Cassivavera Planted Area and Production by Swadaya Murni Cultivation System in Aceh Selatan Regency, 2017

Kecamatan Subdistrict	Luas Tanam Planted Area (Ha)				Produksi Production (Ton)	Rata-rata Produktivitas (Kg/Ha)	Jumlah Petani (KK)
	TBM	TM	TR	Jumlah Total			
(1)	(2)	(3)	(4)	(5)	(6)	(7)	(8)
Trumon	-	-	-	-	-	-	-
Trumon Timur	-	1	1	2	0.3	300	6
Trumon Tengah	-	-	-	-	-	-	-
Bakongan	-	-	-	-	-	-	-
Bakongan Timur	-	-	1	1	-	-	12
Kota Bahagia	-	1	2	3	0.3	300	11
Kluet Selatan	1	1	-	2	0.3	300	10
Kluet Timur	-	-	-	-	-	-	-
Kluet Utara	1	4	3	8	1.2	300	87
Pasie Raja	-	1	1	2	0.3	300	7
Kluet Tengah	-	4	5	9	1.2	300	42
Tapaktuan	1	3	2	6	0.9	300	65
Samadua	-	1	2	3	0.3	300	15
Sawang	1	5	5	11	1.5	300	44
Meukek	-	11	27	38	3.4	309	180
Labuhanhaji	-	4	2	6	1.2	300	20
Labuhanhaji Timur	4	4	1	9	1.2	300	34
Labuhanhaji Barat	-	3	1	4	0.9	300	11
Jumlah/Total	8	43	53	104	13	302	544

Catatan/Notes :

TBM : Tanaman Belum Menghasilkan/Unproducing Plant

TM : Tanaman Menghasilkan/Producing crops

TR : Tanaman Rusak/Damaged plants

Sumber/Source: Dinas Kehutanan dan Perkebunan Kabupaten Aceh Selatan/Forestry and Plantation Office of Aceh Selatan Regency

Tabel 5.3.17 Luas Areal dan Produksi Nilam Tanaman Perkebunan Rakyat dengan Pola Pengembangan Swadaya Murni di Kabupaten Aceh Selatan, 2017
Patchouli Planted Area and Production by Swadaya Murni Cultivation System in Aceh Selatan Regency, 2017

Kecamatan Subdistrict	Luas Tanam Planted Area (Ha)				Produksi Production (Ton)	Rata-rata Produktivitas (Kg/Ha)	Jumlah Petani (KK)
	TBM	TM	TR	Jumlah Total			
(1)	(2)	(3)	(4)	(5)	(6)	(7)	(8)
Trumon	-	-	-	-	-	-	-
Trumon Timur	18	7	-	18	2.2	314	54
Trumon Tengah	12	5	-	12	1.8	360	70
Bakongan	-	-	-	-	-	-	-
Bakongan Timur	9	5	-	9	1.8	360	18
Kota Bahagia	12	7	-	12	2.2	314	71
Kluet Selatan	-	-	-	-	-	-	-
Kluet Timur	14	14	-	14	5	357	41
Kluet Utara	38	26	-	38	9	346	172
Pasie Raja	32	8	-	32	3	375	93
Kluet Tengah	41	16	-	41	5	313	237
Tapaktuan	24	15	-	24	5	333	221
Samadua	2	-	-	2	-	-	12
Sawang	22	12	-	22	4	333	119
Meukek	29	28	-	29	9	321	184
Labuhanhaji	29	22	-	29	8	364	38
Labuhanhaji Timur	19	16	-	19	5	313	69
Labuhanhaji Barat	17	9	-	17	3	333	51
Jumlah/Total	348	190	0	318	64	337	1450

Catatan/Notes :

TBM : Tanaman Belum Menghasilkan/Unproducing Plant

TM : Tanaman Menghasilkan/Producing crops

TR : Tanaman Rusak/Damaged plants

Sumber/Source: Dinas Kehutanan dan Perkebunan Kabupaten Aceh Selatan/Forestry and Plantation Office of Aceh Selatan Regency

Tabel 5.3.18 Luas Areal dan Produksi Tebu Tanaman Perkebunan Rakyat dengan Pola Pengembangan Swadaya Murni di Kabupaten Aceh Selatan, 2017
Sugar Cane Planted Area and Production by Swadaya Murni Cultivation System in Aceh Selatan Regency, 2017

Kecamatan Subdistrict	Luas Tanam Planted Area (Ha)				Produksi Production (Ton)	Rata-rata Produktivitas (Kg/Ha)	Jumlah Petani (KK)
	TBM	TM	TR	Jumlah Total			
(1)	(2)	(3)	(4)	(5)	(6)	(7)	(8)
Trumon	-	-	-	-	-	-	-
Trumon Timur	14	11	-	14	5	455	84
Trumon Tengah	4	4	-	4	2	500	40
Bakongan	-	-	-	-	-	-	-
Bakongan Timur	-	-	-	-	-	-	-
Kota Bahagia	-	-	-	-	-	-	-
Kluet Selatan	-	-	-	-	-	-	-
Kluet Timur	-	-	-	-	-	-	-
Kluet Utara	9	6	-	9	3	500	75
Pasie Raja	1	1	-	1	0.5	500	10
Kluet Tengah	-	-	-	-	-	-	-
Tapaktuan	2	1	-	2	0.5	500	20
Samadua	-	-	-	-	-	-	-
Sawang	12	7	-	12	3	429	113
Meukek	3	2	-	3	1	500	32
Labuhanhaji	4	2	-	4	1	500	31
Labuhanhaji Timur	-	-	-	-	-	-	-
Labuhanhaji Barat	9	6	-	9	3	500	63
Jumlah/Total	58	40	-	58	19	475	468

Catatan/Notes :

TBM : Tanaman Belum Menghasilkan/Unproducing Plant

TM : Tanaman Menghasilkan/Producing crops

TR : Tanaman Rusak/Damaged plants

Sumber/Source: Dinas Kehutanan dan Perkebunan Kabupaten Aceh Selatan/Forestry and Plantation Office of Aceh Selatan Regency

5.4 PETERNAKAN/LIVESTOCK

Tabel 5.4.1 Populasi Ternak Menurut Kecamatan dan Jenis Ternak di Kabupaten Aceh Selatan, 2017
Table *Livestock Population by Subdistrict and Kind of Livestock in Aceh Selatan Regency, 2017*

	Kecamatan Subdistrict	Sapi Perah Dairy Cattle	Sapi Potong Beef Cattle	Kerbau Buffalo	Kuda Horse	Kambing Goat	Domba Sheep	Babi Pig
	(1)	(2)	(3)	(4)	(5)	(6)	(7)	(8)
1	Trumon	-	337	285	-	1380	665	-
2	Trumon Timur	-	167	5	-	703	639	-
3	Trumon Tengah	-	222	13	-	1530	259	-
4	Bakongan	-	95	45	-	370	92	-
5	Bakongan Timur	-	176	357	-	481	340	-
6	Kota Bahagia	-	8	-	-	986	267	-
7	Kluet Selatan	-	421	239	-	1955	68	-
8	Kluet Timur	-	51	63	-	1115	143	-
9	Kluet Utara	-	1338	1467	-	1918	447	-
10	Pasie Raja	-	400	1081	-	709	365	-
11	Kluet Tengah	-	26	348	-	767	230	-
12	Tapaktuan	-	46	7	-	50	-	-
13	Samadua	-	48	433	-	800	14	-
14	Sawang	-	8	640	-	975	28	-
15	Meukek	-	28	851	-	1302	70	-
16	Labuhanhaji	-	1	433	-	905	-	-
17	Labuhanhaji Timur	-	10	535	-	1255	45	-
18	Labuhanhaji Barat	-	62	522	-	1047	88	-
	Aceh Selatan	0	3444	7324	0	18248	3760	0

Sumber/Source: Dinas Pertanian dan Peternakan Kabupaten Aceh Selatan/Agriculture and Livestock Office of Aceh Selatan Regency

Tabel 5.4.2 Populasi Unggas Menurut Kecamatan dan Jenis Unggas di Kabupaten Aceh Selatan, 2017
Poultry Population by Subdistrict and Kind of Poultry in Aceh Selatan Regency, 2017

Kecamatan Subdistrict	Ayam Kampung Native Chicken	Ayam Petelur Layer	Ayam Pedaging Broiler	Itik/Itik Manila Duck/Muscovy Duck	Puyuh Quail
(1)	(2)	(3)	(4)	(5)	(6)
1 Trumon	7040	-	-	385	-
2 Trumon Timur	6517	-	-	226	-
3 Trumon Tengah	8136	-	-	431	-
4 Bakongan	3500	-	-	350	-
5 Bakongan Timur	4000	-	-	250	-
6 Kota Bahagia	2085	-	-	527	-
7 Kluet Selatan	5780	160	200	1700	-
8 Kluet Timur	7759	-	-	7083	-
9 Kluet Utara	2180	5452	2800	822	39
10 Pasie Raja	5250	-	4250	2450	-
11 Kluet Tengah	7342	110	200	538	-
12 Tapaktuan	3200	-	37312	1000	2000
13 Samadua	21915	800	1500	1470	-
14 Sawang	19500	1500	2500	305	-
15 Meukek	30000	1500	2700	400	-
16 Labuhanhaji	25112	713	26532	1879	250
17 Labuhanhaji Timur	23385	-	3250	3960	460
18 Labuhanhaji Barat	24745	800	18425	1850	-
Aceh Selatan	207446	11035	99669	26346	2749

Sumber/Source: Dinas Pertanian dan Peternakan Kabupaten Aceh Selatan/Agriculture and Livestock Office of Aceh Selatan Regency

Tabel 5.4.3 Jumlah Ternak yang Dipotong Menurut Kecamatan dan Jenis Ternak di Kabupaten Aceh Selatan, 2017
Table Livestock Slaughtered by Subdistrict and Kind of Livestock in Aceh Selatan Regency, 2017

	Kecamatan Subdistrict	Sapi Potong Beef Cattle	Kerbau Buffalo	Kuda Horse	Kambing Goat	Domba Sheep	Babi Pig
	(1)	(2)	(3)	(4)	(5)	(6)	(7)
1	Trumon	7	3	-	65	-	-
2	Trumon Timur	11	1	-	81	4	-
3	Trumon Tengah	27	9	-	78	1	-
4	Bakongan	10	14	-	104	5	-
5	Bakongan Timur	2	17	-	81	3	-
6	Kota Bahagia	4	2	-	82	2	-
7	Kluet Selatan	30	31	-	61	2	-
8	Kluet Timur	19	32	-	143	43	-
9	Kluet Utara	79	184	-	961	263	-
10	Pasie Raja	21	58	-	834	64	-
11	Kluet Tengah	12	31	-	59	2	-
12	Tapaktuan	38	195	-	16	-	-
13	Samadua	3	112	-	154	-	-
14	Sawang	-	73	-	121	-	-
15	Meukek	12	112	-	261	-	-
16	Labuhanhaji	2	115	-	372	22	-
17	Labuhanhaji Timur	12	85	-	591	45	-
18	Labuhanhaji Barat	5	76	-	429	-	-
	Aceh Selatan	294	1150	0	4493	456	0

Sumber/Source: Dinas Pertanian dan Peternakan Kabupaten Aceh Selatan/Agriculture and Livestock Office of Aceh Selatan Regency

Tabel 5.4.4 Jumlah Unggas yang Dipotong Menurut Kecamatan dan Jenis Unggas di Kabupaten Aceh Selatan, 2017
Poultry Slaughtered by Subdistrict and Kind of Poultry in Aceh Selatan Regency, 2017

Kecamatan <i>Subdistrict</i>	Ayam Kampung <i>Native Chicken</i>	Ayam Petelur <i>Layer</i>	Ayam Pedaging <i>Broiler</i>	Itik/Itik Manila <i>Duck/Muscovy Duck</i>	Puyuh <i>Quail</i>
(1)	(2)	(3)	(4)	(5)	(6)
1 Trumon	1489	167	1797	398	-
2 Trumon Timur	1525	300	1915	373	-
3 Trumon Tengah	1822	652	2217	365	-
4 Bakongan	1880	664	3123	394	-
5 Bakongan Timur	1473	150	1830	310	27
6 Kota Bahagia	1632	145	1915	416	-
7 Kluet Selatan	823	265	1760	294	-
8 Kluet Timur	3823	-	2653	3688	-
9 Kluet Utara	8414	80238	39621	4312	-
10 Pasie Raja	2750	13250	15950	722	150
11 Kluet Tengah	2830	420	2650	1120	1650
12 Tapaktuan	277500	300	319500	2650	-
13 Samadua	1340	25300	10310	183	-
14 Sawang	1085	19200	14670	240	-
15 Meukek	1548	4395	6331	837	-
16 Labuhanhaji	1627	11967	199271	331	-
17 Labuhanhaji Timur	2880	9150	11375	417	-
18 Labuhanhaji Barat	3321	12091	10530	1248	-
Aceh Selatan	317762	178654	647418	18298	1827

Sumber/Source: Dinas Pertanian dan Peternakan Kabupaten Aceh Selatan/Agriculture and Livestock Office of Aceh Selatan Regency

Tabel 5.4.5 Produksi Daging Ternak Menurut Kecamatan dan Jenis Ternak di Kabupaten Aceh Selatan (kilogram), 2017
Table *Livestock Meat Production by Subdistrict and Kind of Livestock in Aceh Selatan Regency (kilogram), 2017*

	Kecamatan Subdistrict	Sapi Potong Beef Cattle	Kerbau Buffalo	Kambing Goat	Domba Sheep
	(1)	(2)	(3)	(4)	(5)
1	Trumon	630	770	1992	-
2	Trumon Timur	1080	550	2376	-
3	Trumon Tengah	2340	1870	2208	-
4	Bakongan	900	4840	2448	240
5	Bakongan Timur	90	3960	1896	-
6	Kota Bahagia	360	770	2088	120
7	Kluet Selatan	2700	4400	2040	1032
8	Kluet Timur	1620	4400	5832	1800
9	Kluet Utara	8460	19470	22776	9912
10	Pasie Raja	2340	6270	6144	1608
11	Kluet Tengah	990	4620	2592	24
12	Tapaktuan	3420	22110	1668	-
13	Samadua	360	11770	5376	-
14	Sawang	-	8250	3144	144
15	Meukek	1080	13530	15864	-
16	Labuhanhaji	180	19800	15024	-
17	Labuhanhaji Timur	990	10560	15608	1512
18	Labuhanhaji Barat	450	13420	8764	-
	Aceh Selatan	27990	151360	117840	16392

Sumber/Source: Dinas Pertanian dan Peternakan Kabupaten Aceh Selatan/Agriculture and Livestock Office of Aceh Selatan Regency

Tabel 5.4.6 Produksi Daging Unggas Menurut Kecamatan dan Jenis Unggas di Kabupaten Aceh Selatan (kilogram), 2017
Table Poultry Production by Subdistrict and Kind of Poultry in Aceh Selatan Regency (kilogram), 2017

	Kecamatan Subdistrict	Ayam Kampung Native Chicken	Ayam Petelur Layer	Ayam Pedaging Broiler	Itik/Itik Manila Duck/Muscovy Duck	Puyuh Quail
	(1)	(2)	(3)	(4)	(5)	(6)
1	Trumon	2796	998	83562	1837.5	22.2
2	Trumon Timur	3200	1310	104060	1640	-
3	Trumon Tengah	3554	1760	65040	1462.5	-
4	Bakongan	3506	1860	45638	2950	-
5	Bakongan Timur	3212	810	43800	3150	-
6	Kota Bahagia	2844	1520	64530	3200	-
7	Kluet Selatan	1800	330	43650	4582.5	-
8	Kluet Timur	15442	334	113290	5295	-
9	Kluet Utara	10968	16530	151344	6860	-
10	Pasie Raja	7900	8600	45500	4562.5	-
11	Kluet Tengah	34580	2320	37400	2050	-
12	Tapaktuan	107360	14700	352000	1875	270
13	Samadua	4720	4930	46420	1437.5	-
14	Sawang	3464	8160	37000	2062.5	-
15	Meukek	3750	5194	33610	1617.5	-
16	Labuhanhaji	3962	8600	130096	2440	-
17	Labuhanhaji Timur	5260	5900	44700	2565	-
18	Labuhanhaji Barat	51102	3486	62178	2470	280.5
	Aceh Selatan	269420	87342	1504358	52057.5	572.7

Sumber/Source: Dinas Pertanian dan Peternakan Kabupaten Aceh Selatan/Agriculture and Livestock Office of Aceh Selatan Regency

Tabel 5.4.7 Produksi Kulit Menurut Kecamatan dan Jenis Ternak di Kabupaten Aceh Selatan, 2017
Hide Production by Subdistrict and Kind of Livestock in Aceh Selatan Regency, 2017

	Kecamatan Subdistrict	Sapi Potong Beef Cattle	Kerbau Buffalo	Kambing Goat	Domba Sheep
	(1)	(2)	(3)	(4)	(5)
1	Trumon	7	3	65	-
2	Trumon Timur	11	1	81	4
3	Trumon Tengah	27	9	78	1
4	Bakongan	10	14	104	5
5	Bakongan Timur	2	17	81	3
6	Kota Bahagia	4	2	82	2
7	Kluet Selatan	30	31	61	2
8	Kluet Timur	19	32	143	43
9	Kluet Utara	79	184	961	263
10	Pasie Raja	21	58	834	64
11	Kluet Tengah	12	31	59	2
12	Tapaktuan	38	195	16	-
13	Samadua	3	112	154	-
14	Sawang	-	73	121	-
15	Meukek	12	112	261	-
16	Labuhanhaji	2	115	372	22
17	Labuhanhaji Timur	12	85	591	45
18	Labuhanhaji Barat	5	76	429	-
	Aceh Selatan	294	1150	4493	456

Sumber/Source: Dinas Pertanian dan Peternakan Kabupaten Aceh Selatan/Agriculture and Livestock Office of Aceh Selatan Regency

Tabel 5.4.8 Produksi Telur Menurut Kecamatan dan Jenis Unggas di Kabupaten Aceh Selatan, 2017
Table *Egg Production by Subdistrict and Kind of Poultry in Aceh Selatan Regency, 2017*

	Kecamatan <i>Subdistrict</i>	Ayam Kampung <i>Native Chicken</i>	Itik/Itik Manila <i>Duck/Muscovy Duck</i>	Puyuh <i>Quail</i>
	(1)	(2)	(3)	(4)
1	Trumon	1564	256	-
2	Trumon Timur	1448	150	-
3	Trumon Tengah	1800	143	-
4	Bakongan	776	233	-
5	Bakongan Timur	888	166	-
6	Kota Bahagia	-	351	-
7	Kluet Selatan	1274	1133	-
8	Kluet Timur	1724	2601	-
9	Kluet Utara	1452	274	-
10	Pasie Raja	1500	816	-
11	Kluet Tengah	1600	179	-
12	Tapaktuan	1420	333	666
13	Samadua	1924	490	-
14	Sawang	1743	101	-
15	Meukek	2624	133	-
16	Labuhanhaji	2901	626	-
17	Labuhanhaji Timur	2709	1320	-
18	Labuhanhaji Barat	2749	616	-
	Aceh Selatan	30096	9921	666

Sumber/Source: Dinas Pertanian dan Peternakan Kabupaten Aceh Selatan/Agriculture and Livestock Office of Aceh Selatan Regency

Tabel 5.4.9 Perdagangan Ternak Menurut Jenis Ternak di Kabupaten Aceh Selatan (ekor), 2017
Table Livestock Trade by Kind of Livestock in Aceh Selatan Regency, 2017

Jenis Ternak <i>Kind of Livestock</i>	Masuk <i>In</i>		Keluar <i>Out</i>	
	Jumlah <i>Total</i>	Daerah Asal <i>Destination</i>	Jumlah <i>Total</i>	Daerah Tujuan <i>Origin</i>
(1)	(2)	(3)	(4)	(5)
1 Sapi/ <i>Cattle</i>	184	Aceh Barat Daya/ Sumatera utara/ Aceh Singkil	51	Sumatera Utara/ Aceh Barat Daya Subulussalam
2 Kerbau/ <i>Buffalo</i>	603	Sumatera Utara/ Aceh Pidie/ Aceh Timur/ Aceh Besar	177	Sumatera Utara Aceh Barat Daya Subulussalam
3 Kuda/ <i>Horse</i>	-	-	-	-
4 Kambing/ <i>Goat</i>	6170	Aceh Barat Daya/ Subulussalam	2011	Aceh Barat Daya Subulussalam
5 Domba/ <i>Sheep</i>	690	Sumatera Utara	816	Aceh Barat Daya Aceh Barat Subulussalam
6 Ayam Kampung/ <i>Native Chicken</i>	143317	Sumatera Utara	25252	Aceh Barat Daya AcehBarat
7 Ayam Petelur/ <i>Layer</i>	166411	Sumatera Utara	787	Aceh Barat Daya AcehBarat
8 Ayam Pedaging/ <i>Broiler</i>	558611	Sumatera Utara	24014	Aceh Barat Daya AcehBarat
9 Itik/ <i>Duck</i>	11581	Sumatera Utara	6910	Aceh Barat Daya AcehBarat
10 Puyuh/ <i>Quail</i>	2738	Sumatera Utara	500	-

Sumber/*Source*: Dinas Pertanian dan Peternakan Kabupaten Aceh Selatan/*Agriculture and Livestock Office of Aceh Selatan Regency*

Tabel 5.4.10 Dinamika Populasi Ternak Menurut Jenis Ternak di Kabupaten Aceh Selatan, 2017
Table Livestock Population Dynamics by Kind of Livestock in Aceh Selatan Regency, 2017

Jenis Ternak <i>Kind of Livestock</i>	Populasi Awal 2017 <i>Beginning of the Year</i>	Lahir Tetas <i>Born</i>	Masuk <i>In</i>	Sembelih <i>Slaughtered</i>
(1)	(2)	(3)	(4)	(5)
1 Sapi/ <i>Cattle</i>	3362	252	184	294
2 Kerbau/ <i>Buffalo</i>	7289	766	603	1150
3 Kuda/ <i>Horse</i>	-	-	-	-
4 Kambing/ <i>Goat</i>	17825	792	6170	4493
5 Domba/ <i>Sheep</i>	3707	656	690	456
6 Ayam Kampung/ <i>Native Chicken</i>	246257	163241	143317	317762
7 Ayam Petelur/ <i>Layer</i>	22193	1872	166411	178654
8 Ayam Pedaging/ <i>Broiler</i>	183057	-	588611	647418
9 Itik/ <i>Duck</i>	35461	5810	11581	18298
10 Puyuh/ <i>Quail</i>	1558	870	2738	1827

Sumber/*Source*: Dinas Pertanian dan Peternakan Kabupaten Aceh Selatan/*Agriculture and Livestock Office of Aceh Selatan Regency*

Lanjutan Tabel/Continued Table 5.4.10

	Jenis Ternak Kind of Livestock	Mati/Hilang Died/Lost	Keluar Out	Populasi Akhir 2017 End of the Year
	(1)	(2)	(3)	(4)
1	Sapi/Cattle	9	51	3444
2	Kerbau/Buffalo	7	177	7342
3	Kuda/Horse	-	-	-
4	Kambing/Goat	35	2011	18248
5	Domba/Sheep	21	816	3760
6	Ayam Kampung/Native Chicken	2355	25252	207446
7	Ayam Petelur/Layer	-	787	11035
8	Ayam Pedaging/Broiler	567	24014	99669
9	Itik/Duck	1295	6910	26349
10	Puyuh/Quail	90	500	2749

Sumber/Source: Dinas Pertanian dan Peternakan Kabupaten Aceh Selatan/Agriculture and Livestock Office of Aceh Selatan Regency

Tabel 5.4.11 Luas Padang Pengembalaan dan Kebun Rumput Menurut Kecamatan di Kabupaten Aceh Selatan (hektar), 2015
Table Meadow and Lawn Area by Subdistrict in Aceh Selatan Regency (hectare), 2015

	Kecamatan Subdistrict	Padang Pengembalaan Umum Meadow	Kebun Rumput Lawn
	(1)	(2)	(3)
1	Trumon	150,20	4,00
2	Trumon Timur	81,40	5,00
3	Trumon Tengah
4	Bakongan	55,10	3,50
5	Bakongan Timur	130,70	2,00
6	Kota Bahagia	60,10	-
7	Kluet Selatan	187,80	2,50
8	Kluet Timur	97,60	6,00
9	Kluet Utara	101,90	4,00
10	Pasie Raja	136,80	9,50
11	Kluet Tengah	105,90	2,00
12	Tapaktuan	39,40	2,00
13	Samadua	160,50	1,50
14	Sawang	171,50	0,50
15	Meukek	90,90	2,00
16	Labuhanhaji	107,10	-
17	Labuhanhaji Timur	110,00	2,00
18	Labuhanhaji Barat	96,30	5,50
	Aceh Selatan	1 883,20	52,00

Sumber/Source: Dinas Pertanian dan Peternakan Kabupaten Aceh Selatan/Agriculture and Livestock Office of Aceh Selatan Regency

5.5 PERIKANAN/FISHERY

Tabel 5.5.1 Produksi Perikanan Tangkap Menurut Kecamatan dan Subsektor di Kabupaten Aceh Selatan (ton), 2015 dan 2017
Table Production of Fish Capture by Subdistrict and Subsector in Aceh Selatan Regency (ton), 2015 and 2017

Kecamatan Subdistrict	Perikanan Laut Marine Fisheries		Perairan Umum Inland Water		Jumlah Total	
	2015	2017	2015	2017	2015	2017
(1)	(2)	(3)	(4)	(5)	(6)	(7)
1 Trumon	222,48	311.90	9,10	9,25	231,58	321,15
2 Trumon Timur	-	-	10,05	11.25	10,05	11.25
3 Trumon Tengah	-	-	1,6	-	1,6	-
4 Bakongan	3504,16	3986.86	5,6	5.75	3509,76	3992.61
5 Bakongan Timur	690,96	962.91	4,4	4.65	695,36	967.56
6 Kota Bahagia	-	-	1,4	-	1,4	-
7 Kluet Selatan	172,40	278.88	16,4	18,32	188,8	297,20
8 Kluet Timur	-	-	11,3	12.05	11,3	12.05
9 Kluet Utara	189,84	270.19	15,4	15.60	205,24	285.79
10 Pasie Raja	525,60	677.01	8,5	8.75	534,1	685.76
11 Kluet Tengah	-	-	10,50	11.20	10,50	11.2
12 Tapaktuan	896,64	1518.77	0,3	0.45	896,94	1519.22
13 Samadua	261,56	449.71	1,18	1.25	262,74	450.96
14 Sawang	8835,36	11895.14	0,5	0.6	8835,86	11895.74
15 Meukek	5143,68	6921.26	0,6	0.75	5144,28	6922.01
16 Labuhanhaji	2769,60	4198.08	1,1	1.10	2770,7	4199.18
17 Labuhanhaji Timur	75,60	119.13	1,8	1.80	77,4	120.93
18 Labuhanhaji Barat	633,60	800.40	1,4	1.40	635	801.8
Aceh Selatan	23 921,48	32390.24	101,13	104.17	24 022,61	32494.41

Sumber/Source: Dinas Kelautan dan Perikanan Kabupaten Aceh Selatan/Marine and Fisheries Office of Aceh Selatan Regency

Tabel 5.5.2 Jumlah Rumah Tangga Perikanan Budidaya Menurut Kecamatan dan Jenis Budidaya di Kabupaten Aceh Selatan, 2017

Number of Aquaculture Households by Subdistrict and Type of Aquaculture in Aceh Selatan Regency, 2017

Kecamatan Subdistrict	Budidaya Laut Marine Culture	Tambak Brackish Water Pond	Kolam Fresh Water Pond	Keramba Cage	Jaring Apung Floating Cage Net	Sawah Paddy Field	Jumlah Total
(1)	(2)	(3)	(4)	(5)	(6)	(7)	(8)
1 Trumon	-	-	28	-	-	-	28
2 Trumon Timur	-	-	43	-	-	-	43
3 Trumon Tengah	-	-	48	-	-	-	48
4 Bakongan	-	-	22	-	-	-	22
5 Bakongan Timur	-	-	28	-	-	-	28
6 Kota Bahagia	-	-	20	-	-	-	20
7 Kluet Selatan	-	49	74	-	-	-	123
8 Kluet Timur	-	-	90	-	-	-	90
9 Kluet Utara	-	18	147	-	-	-	165
10 Pasie Raja	-	57	140	-	-	-	197
11 Kluet Tengah	-	-	58	-	-	-	58
12 Tapaktuan	-	-	21	-	-	-	21
13 Samadua	-	-	44	-	-	-	44
14 Sawang	-	-	93	-	-	-	93
15 Meukek	-	19	218	-	-	-	237
16 Labuhanhaji	-	14	69	-	-	-	83
17 Labuhanhaji Timur	-	1	104	-	-	-	105
18 Labuhanhaji Barat	-	-	132	-	-	-	132
Aceh Selatan	0	158	1 379	0	0	0	1 537

Sumber/Source: Dinas Kelautan dan Perikanan Kabupaten Aceh Selatan/Marine and Fisheries Office of Aceh Selatan Regency

Tabel 5.5.3 Produksi Perikanan Budidaya Menurut Kecamatan dan Subsektor di Kabupaten Aceh Selatan (ton), 2017
Table Production of Aquaculture by Subdistrict and Subsector in Aceh Selatan Regency (ton), 2017

	Kecamatan Subdistrict	Budidaya Laut Marine Culture	Tambak Brackish Water Pond	Kolam Fresh Water Pond	Keramba Cage	Jaring Apung Floating Cage Net	Sawah Paddy field	Jumlah Total
	(1)	(2)	(3)	(4)	(5)	(6)	(7)	(8)
1	Trumon	-	-	8,37	-	-	-	8,37
2	Trumon Timur	-	-	0,32	-	-	-	0,32
3	Trumon Tengah	-	-	0,28	-	-	-	0,28
4	Bakongan	-	-	0,66	-	-	-	0,66
5	Bakongan Timur	-	-	1,18	-	-	-	1,18
6	Kota Bahagia	-	-	19,63	-	-	-	19,63
7	Kluet Selatan	-	17,5	32	-	-	-	49,5
8	Kluet Timur	-	-	7,92	-	-	-	7,9
9	Kluet Utara	-	3,2	9,37	-	-	-	12,57
10	Pasie Raja	-	21,26	25,82	-	-	-	47,08
11	Kluet Tengah	-	-	7,35	-	-	-	7,35
12	Tapaktuan	-	-	14,18	-	-	-	14,18
13	Samadua	-	-	2	-	-	-	2
14	Sawang	-	-	14,55	-	-	-	14,55
15	Meukek	-	1,45	7,28	-	-	-	8,73
16	Labuhanhaji	-	3,65	29,96	-	-	-	33,61
17	Labuhanhaji Timur	-	-	8,23	-	-	-	8,23
18	Labuhanhaji Barat	-	-	25,72	-	-	-	25,72
	Aceh Selatan	0,00	47,06	214,81	0,00	0,00	0,00	261,88

Sumber/Source: Dinas Kelautan dan Perikanan Kabupaten Aceh Selatan/Marine and Fisheries Office of Aceh Selatan Regency

Tabel 5.5.4 Luas Areal Budidaya Perikanan Darat Menurut Kecamatan di Kabupaten Aceh Selatan (hektar), 2017
Aquaculture Acreage of Inland Fisheries by Subdistrict in Aceh Selatan Regency (hectare), 2017

	Kecamatan Subdistrict	Budidaya Laut Marine Culture	Tambak Brackish Water Pond	Kolam Fresh Water Pond	Keramba Cage	Jaring Apung Floating Cage Net	Sawah Paddy Field	Jumlah Total
	(1)	(2)	(3)	(4)	(5)	(6)	(7)	(8)
1	Trumon	-	-	3,42	-	-	-	3,42
2	Trumon Timur	-	-	0,99	-	-	-	0,99
3	Trumon Tengah	-	-	1,09	-	-	-	1,09
4	Bakongan	-	-	1,61	-	-	-	1,61
5	Bakongan Timur	-	-	1,52	-	-	-	1,52
6	Kota Bahagia	-	-	0,32	-	-	-	0,32
7	Kluet Selatan	-	18,6	11,29	-	-	-	29,89
8	Kluet Timur	-	-	3,85	-	-	-	3,85
9	Kluet Utara	-	12,73	10,01	-	-	-	22,74
10	Pasie Raja	-	21,58	14,11	-	-	-	35,69
11	Kluet Tengah	-	-	3,82	-	-	-	3,82
12	Tapaktuan	-	-	2,43	-	-	-	2,43
13	Samadua	-	-	1	-	-	-	1
14	Sawang	-	-	3,67	-	-	-	3,67
15	Meukek	-	1,5	8,8	-	-	-	10,3
16	Labuhanhaji	-	-	3,46	-	-	-	3,46
17	Labuhanhaji Timur	-	0,5	6,72	-	-	-	7,22
18	Labuhanhaji Barat	-	-	8,92	-	-	-	8,92
	Aceh Selatan	-	54,91	87,03	-	-	-	141,94

Sumber/Source: Dinas Kelautan dan Perikanan Kabupaten Aceh Selatan/Marine and Fisheries Office of Aceh Selatan Regency

Tabel 5.5.5 Jumlah Perahu/Kapal Menurut Kecamatan dan Jenis Kapal di Kabupaten Aceh Selatan, 2017
Number of Fishing Boats by Subdistrict and Type of Boat in Aceh Selatan Regency, 2017

	Kecamatan Subdistrict	Perahu Tanpa Motor Nonpowered Boat	Perahu Motor Tempel Outboard Motorboat	Kapal Motor Inboard Motorboat
	(1)	(2)	(3)	(4)
1	Trumon	84	52	15
2	Trumon Timur	-	-	-
3	Trumon Tengah	-	-	-
4	Bakongan	17	94	29
5	Bakongan Timur	24	106	71
6	Kota Bahagia	-	-	-
7	Kluet Selatan	20	70	1
8	Kluet Timur	-	-	-
9	Kluet Utara	18	70	-
10	Pasie Raja	25	15	26
11	Kluet Tengah	-	-	-
12	Tapaktuan	67	179	112
13	Samadua	3	92	4
14	Sawang	27	73	73
15	Meukek	35	42	149
16	Labuhanhaji	-	64	61
17	Labuhanhaji Timur	16	56	1
18	Labuhanhaji Barat	-	120	17
	Aceh Selatan	336	1033	559

Sumber/Source: Dinas Kelautan dan Perikanan Kabupaten Aceh Selatan/Marine and Fisheries Office of Aceh Selatan Regency

Tabel 5.5.6 Jumlah Nelayan dan Kepemilikan Kapal Menurut Kecamatan di Kabupaten Aceh Selatan, 2017
Total Fishermen and Boat Ownership by Subdistrict in Aceh Selatan Regency, 2017

	Kecamatan Subdistrict	Nelayan Pemilik Owner Fisherman	Nelayan Buruh Fisherman	Jumlah Total
	(1)	(2)	(3)	(4)
1	Trumon	151	135	286
2	Trumon Timur	-	-	-
3	Trumon Tengah	-	-	-
4	Bakongan	140	476	616
5	Bakongan Timur	201	422	623
6	Kota Bahagia	-	-	-
7	Kluet Selatan	91	140	231
8	Kluet Timur	-	-	-
9	Kluet Utara	89	117	206
10	Pasie Raja	66	237	303
11	Kluet Tengah	-	-	-
12	Tapaktuan	358	487	845
13	Samadua	99	132	231
14	Sawang	173	1630	1803
15	Meukek	226	608	834
16	Labuhanhaji	125	307	432
17	Labuhanhaji Timur	73	130	203
18	Labuhanhaji Barat	137	195	332
	Aceh Selatan	1929	5016	6945

Sumber/Source: Dinas Kelautan dan Perikanan Kabupaten Aceh Selatan/Marine and Fisheries Office of Aceh Selatan Regency

Tabel 5.5.7 Jumlah Nelayan Tetap dan Sambilan Menurut Kecamatan di Kabupaten Aceh Selatan, 2017
Total Permanent and Part Time Fishermen by Subdistrict in Aceh Selatan Regency, 2017

	Kecamatan Subdistrict	Nelayan Tetap Permanent Fisherman	Nelayan Sambilan Part Time Fisherman	Jumah Total
	(1)	(2)	(3)	(4)
1	Trumon	286	39	325
2	Trumon Timur	-	-	-
3	Trumon Tengah	-	-	-
4	Bakongan	616	41	657
5	Bakongan Timur	623	32	655
6	Kota Bahagia	-	-	-
7	Kluet Selatan	231	43	274
8	Kluet Timur	-	-	-
9	Kluet Utara	206	22	228
10	Pasie Raja	303	133	436
11	Kluet Tengah	-	-	-
12	Tapaktuan	845	30	875
13	Samadua	231	60	291
14	Sawang	1803	6	1809
15	Meukek	834	53	887
16	Labuhanhaji	432	19	451
17	Labuhanhaji Timur	203	3	206
18	Labuhanhaji Barat	332	40	372
	Aceh Selatan	6945	521	7466

Sumber/Source: Dinas Kelautan dan Perikanan Kabupaten Aceh Selatan/Marine and Fisheries Office of Aceh Selatan Regency

Tabel 5.5.8 Alat Penangkapan Ikan Menurut Kecamatan di Kabupaten Aceh Selatan, 2017
Table Fishing Gear by Subdistrict in Aceh Selatan Regency, 2017

Kecamatan Subdistrict	Pukat Kantong Pantai Trawling Nets	Pukat Kantong Payang	Pukat Cincin Large Trawl Nets	Jaring/Nets			Bagan Perahu/ Rakit
				Hanyut	Tetap	Tiga Lapis	
(1)	(2)	(3)	(4)	(5)	(6)	(7)	(8)
1 Trumon	-	-	-	123	30	47	0
2 Trumon Timur	-	-	-	0	-	0	0
3 Trumon Tengah	-	-	-	0	-	0	0
4 Bakongan	4	-	18	38	60	0	6
5 Bakongan Timur	4	-	6	16	108	0	11
6 Kota Bahagia	-	-	-	0	-	0	0
7 Kluet Selatan	-	-	-	32	-	80	0
8 Kluet Timur	-	-	-	0	-	0	0
9 Kluet Utara	-	-	-	80	68	60	0
10 Pasi Raja	12	2	1	0	30	0	0
11 Kluet Tengah	-	-	-	0	-	0	0
12 Tapaktuan	-	-	4	22	22	0	0
13 Samadua	2	-	-	20	35	0	0
14 Sawang	3	-	64	30	44	0	0
15 Meukek	2	-	11	20	31	0	0
16 Labuhanhaji	-	-	3	56	65	30	8
17 Labuhanhaji Timur	-	-	-	33	-	0	0
18 Labuhanhaji Barat	6	-	2	126	110	0	2
Aceh Selatan	23	2	109	596	619	217	27

Sumber/Source: Dinas Kelautan dan Perikanan Kabupaten Aceh Selatan/Marine and Fisheries Office of Aceh Selatan Regency

Lanjutan Tabel/*Continued Table 5.5.8*

Kecamatan <i>Subdistrict</i>	Jaring Ang kat Lain nya	Rawai			Pancing Tonda	Pancing Ulur	Lainnya
		Tuna	Hanyut Lainnya	Tetap Dasar			
(1)					(9)	(10)	(11)
1 Trumon	30	0	17	0	-	147	20
2 Trumon Timur	0	0	0	0	-	-	-
3 Trumon Tengah	0	0	0	0	-	-	-
4 Bakongan	20	0	0	0	-	124	-
5 Bakongan Timur	10	0	0	0	51	160	25
6 Kota Bahagia	0	0	0	0	-	-	15
7 Kluet Selatan	0	0	0	0	-	71	21
8 Kluet Timur	0	0	0	0	-	-	-
9 Kluet Utara	0	0	0	0	-	89	-
10 Pasie Raja	15	0	0	0	-	65	16
11 Kluet Tengah	0	0	0	0	-	-	-
12 Tapaktuan	0	0	0	0	110	344	20
13 Samadua	0	0	0	33	-	100	11
14 Sawang	0	0	0	0	-	140	16
15 Meukek	0	50	40	0	70	220	12
16 Labuhanhaji	0	12	4	0	65	113	11
17 Labuhanhaji Timur	0	0	0	0	-	73	6
18 Labuhanhaji Barat	0	0	0	0	-	126	7
Aceh Selatan	75	62	61	33	296	1772	180

Sumber/*Source*: Dinas Kelautan dan Perikanan Kabupaten Aceh Selatan/*Marine and Fisheries Office of Aceh Selatan Regency*

5.6 KEHUTANAN/FORESTRY

Tabel 5.6.1 Luas Kawasan Hutan dan Perairan Menurut Kecamatan di Kabupaten Aceh Selatan (hektar), 2017
Forest and Inland Water Area by Subdistrict in Aceh Selatan Regency (hectare), 2017

Kecamatan Subdistrict	Hutan Lindung Protection Forest	Suaka Alam dan Pelestarian Alam Sanctuary Reserve and Nature Conservation Area	Hutan Produksi Production Forest			Jumlah Luas Hutan dan Perairan Total Forest and Water Area
			Terbatas Limited	Tetap Permanent	Dapat Dikonversi Convertible	
(1)	(2)	(3)	(4)	(5)	(6)	(7)
1 Trumon	-	57 383,7	-	-	-	57 383,7
2 Trumon Timur	8 687,7	493,8	-	8 489,9	-	17 671,4
3 Trumon Tengah	4 020,3	-	-	4 495,4	-	8 515,7
4 Bakongan	-	1 458,8	-	-	-	1 458,8
5 Bakongan Timur	2 379,1	-	-	1 838,6	-	4 217,7
6 Kota Bahagia	3 721,7	11 397,6	2 841	19,2	-	17 979,5
7 Kluet Selatan	-	6 556,9	-	-	-	6 556,9
8 Kluet Timur	21 621,1	12 748,1	3 033,5	-	-	37 402,7
9 Kluet Utara	-	-	-	-	-	-
10 Pasie Raja	3 289,9	-	-	-	-	3 289,9
11 Kluet Tengah	44 653,6	27 581,7	-	-	-	72 235,3
12 Tapaktuan	6 458,6	-	-	-	-	6 458,6
13 Samadua	6 642,6	-	-	-	-	6 642,6
14 Sawang	13 956,7	-	-	-	-	13 956,7
15 Meukek	29 475,3	12 215	-	-	-	41 690,3
16 Labuhanhaji	2 385,2	1 402,6	-	-	-	3 787,8
17 Labuhanhaji Timur	2 938,8	2 935,6	-	-	-	5 874,4
18 Labuhanhaji Barat	2 043,7	2 088,4	-	-	-	4 132,1
Aceh Selatan	152 274,3	136 262,2	5 874,5	14 843,1	0	309 254,1

Sumber/Source: Dinas Kehutanan dan Perkebunan Kabupaten Aceh Selatan/Forestry and Plantation Office of Aceh Selatan Regency

Tabel 5.6.2 **Produksi Kayu Hutan Menurut Jenis Produksi di Kabupaten Aceh Selatan (m3), 2013–2017**
Timber Production by Type of Product in Aceh Selatan Regency (m3), 2013–2017

Tahun Year	Kayu Bulat Logs	Kayu Gergajian Sawn Timber	Kayu Lapis Plywood
(1)	(2)	(3)	(4)
2013	589,50	283,18	-
2014	1 273,97	1 114,27	-
2015	895,08	363,92	-
2016	2 400,00	1 560,00	-
2017			-

Sumber/Source: Dinas Kehutanan dan Perkebunan Kabupaten Aceh Selatan/Forestry and Plantation Office of Aceh Selatan Regency

Tabel 5.6.3 Perkiraan Jenis Tumbuhan dan Satwa di Taman Nasional Gunung Leuser (*Site Monitoring*), 2017
Table *Estimates of Flora and Fauna in Gunung Leuser National Park (Site Monitoring), 2017*

Jenis Tanaman/Satwa		Flora/Fauna	Jumlah Total
(1)			(2)
1	Orang utan Sumatera		25 individu
2	Badak Sumatera		16 individu
3	Harimau Sumatera		5 individu
4	Gajah Sumatera		23 individu
5	Bunga Raflesia		...
6	Bunga Bangkai		...

Sumber/Source: Balai Besar Taman Nasional Gunung Leuser Wilayah I Tapaktuan /Gunung Leuser National Park Region I Tapaktuan

5.7 PERTANIAN LAINNYA/OTHER AGRICULTURAL ISSUES

Tabel 5.7.1 Jumlah Lembaga Distribusi Pangan Masyarakat (LPDM), Pengembangan Usaha Pangan Masyarakat (PUPM) dan Toko Tani Indonesia (TTI) Kabupaten Aceh Selatan, 2017
Number of Villages and Farmer Groups by Subdistrict in Aceh Selatan Regency, 2017

Kecamatan <i>Subdistrict</i>	Lembaga Distribusi Pangan Masyarakat	Pengembangan Usaha Pangan Masyarakat	
		Toko Tani Indonesia	
(1)	(2)	(3)	(4)
1 Trumon	-	-	-
2 Trumon Timur	-	-	-
3 Trumon Tengah	-	-	-
4 Bakongan	-	-	1
5 Bakongan Timur	-	-	-
6 Kota Bahagia	-	-	-
7 Kluet Selatan	-	-	-
8 Kluet Timur	-	-	-
9 Kluet Utara	2	-	-
10 Pasie Raja	-	-	-
11 Kluet Tengah	-	-	-
12 Tapaktuan	-	-	1
13 Samadua	1	-	1
14 Sawang	-	-	-
15 Meukek	1	-	-
16 Labuhanhaji	1	-	1
17 Labuhanhaji Timur	-	-	-
18 Labuhanhaji Barat	1	1	-
Aceh Selatan	6	1	4

Sumber/Source: Dinas Pangan Kabupaten Aceh Selatan/Food Agency of Aceh Selatan Regency

Tabel 5.7.2 Jumlah Tenaga Penyuluh Pertanian Menurut Kecamatan di Kabupaten Aceh Selatan, 2017
Table Number of Agricultural Instructors by Subdistrict in Aceh Selatan Regency, 2017

	Kecamatan Subdistrict	Tenaga Penyuluh/Instructor			
		Sarjana (S1)	Akademi (D3)	Non Sarjana	Pasca Sarjana
	(1)	(2)	(3)	(4)	(5)
1	Trumon	-	-	2	-
2	Trumon Timur	1	-	1	-
3	Trumon Tengah	2	-	-	-
4	Bakongan	-	-	52	-
5	Bakongan Timur	-	-	1	-
6	Kota Bahagia	-	-	2	-
7	Kluet Selatan	2	-	1	-
8	Kluet Timur	-	1	2	-
9	Kluet Utara	2	1	1	-
10	Pasie Raja	3	-	-	-
11	Kluet Tengah	-	-	4	-
12	Tapaktuan	8	1	5	1
13	Samadua	3	1	2	-
14	Sawang	4	1	1	-
15	Meukek	2	-	3	-
16	Labuhanhaji	2	-	1	-
17	Labuhanhaji Timur	2	-	1	-
18	Labuhanhaji Barat	2	-	1	-
	Aceh Selatan	33	5	30	1

Sumber/Source: Dinas Pangan Kabupaten Aceh Selatan/Food Agency of Aceh Selatan Regency

Data Tahun 2016

Tabel 5.7.3 Jumlah Kelas Kelompok Tani Menurut Kecamatan di Kabupaten Aceh Selatan, 2017
Number of Farmer Group Classes by Subdistrict in Aceh Selatan Regency, 2017

	Kecamatan <i>Subdistrict</i>	Kelas Kelompok Tani/ <i>Farmer Group Class</i>				Jumlah <i>Total</i>
		Pemula	Lanjut	Madya	Utama	
	(1)	(2)	(3)	(4)	(5)	(6)
1	Trumon	23	25	3	-	51
2	Trumon Timur	82	-	-	-	82
3	Trumon Tengah	25	21	8	-	54
4	Bakongan	20	10	-	-	30
5	Bakongan Timur	29	18	-	1	48
6	Kota Bahagia	40	12	-	-	52
7	Kluet Selatan	62	16	6	20	104
8	Kluet Timur	80	20	-	1	101
9	Kluet Utara	94	34	1	-	129
10	Pasie Raja	79	24	-	-	103
11	Kluet Tengah	32	22	-	-	54
12	Tapaktuan	62	8	-	-	70
13	Samadua	78	14	2	-	94
14	Sawang	21	32	1	-	54
15	Meukek	43	35	1	-	79
16	Labuhanhaji	34	20	-	-	54
17	Labuhanhaji Timur	38	18	-	-	56
18	Labuhanhaji Barat	36	22	1	-	59
	Aceh Selatan	878	351	23	22	1 274

Sumber/*Source*: Dinas Pangan Kabupaten Aceh Selatan/*Food Agency of Aceh Selatan Regency*

Data Tahun 2016

Tabel 5.7.4 Jumlah Tenaga Harian Lepas Penyuluh Pertanian Menurut Kecamatan di Kabupaten Aceh Selatan, 2017
Table Number of Freelance Agricultural Instructors by Subdistrict in Aceh Selatan Regency, 2017

	Kecamatan Subdistrict	Tenaga Penyuluh/Instructor			
		Sarjana (S1)	Akademi (D3)	Non Sarjana	Pasca Sarjana
	(1)	(2)	(3)	(4)	(5)
1	Trumon	-	-	2	-
2	Trumon Timur	1	-	3	-
3	Trumon Tengah	-	-	1	-
4	Bakongan	1	-	3	-
5	Bakongan Timur	2	-	3	-
6	Kota Bahagia	-	-	5	-
7	Kluet Selatan	4	-	12	-
8	Kluet Timur	1	-	8	-
9	Kluet Utara	1	-	17	-
10	Pasie Raja	2	-	16	-
11	Kluet Tengah	-	-	10	-
12	Tapaktuan	1	-	2	-
13	Samadua	1	-	5	-
14	Sawang	2	-	2	-
15	Meukek	-	1	3	-
16	Labuhanhaji	2	-	4	-
17	Labuhanhaji Timur	2	-	2	-
18	Labuhanhaji Barat	1	-	3	-
Aceh Selatan		21	1	101	-

Sumber/Source: Dinas Pangan Kabupaten Aceh Selatan/Food Agency of Aceh Selatan Regency

Data Tahun 2016

Tabel 5.7.5 Jumlah Bangunan Cadangan Pangan Pemerintah dan Lumbung Pangan Masyarakat di Kabupaten Aceh Selatan, 2017

Number of Government food reserves buildings and community food barns in Aceh Selatan Regency, 2017

	Kecamatan Subdistrict	Cadangan Pangan Pemerintah	Lumbung Pangan Masyarakat
	(1)	(2)	(3)
1	Trumon	-	-
2	Trumon Timur	-	-
3	Trumon Tengah	-	-
4	Bakongan	-	-
5	Bakongan Timur	-	1
6	Kota Bahagia	-	1
7	Kluet Selatan	-	1
8	Kluet Timur	-	1
9	Kluet Utara	1	1
10	Pasie Raja	-	1
11	Kluet Tengah	-	1
12	Tapaktuan	-	-
13	Samadua	-	1
14	Sawang	-	1
15	Meukek	-	1
16	Labuhanhaji	-	2
17	Labuhanhaji Timur	-	1
18	Labuhanhaji Barat	-	2
	Aceh Selatan	1	15

Sumber/Source: Dinas Pangan Kabupaten Aceh Selatan/Food Agency of Aceh Selatan Regency

<https://acehselatankab.bps.go.id>

06

**INDUSTRI, PERTAMBANGAN, ENERGI
DAN KONSTRUKSI**

**INDUSTRY, MINING, ENERGY AND
CONSTRUCTION**

PENJELASAN TEKNIS

1. **Perusahaan atau usaha industri** adalah suatu unit (kesatuan) usaha yang melakukan kegiatan ekonomi, bertujuan menghasilkan barang atau jasa, terletak pada suatu bangunan atau lokasi tertentu, dan mempunyai catatan administrasi tersendiri mengenai produksi dan struktur biaya serta ada seorang atau lebih yang bertanggung jawab atas usaha tersebut.
2. Industri manufaktur dikelompokkan ke dalam 4 golongan berdasarkan banyaknya pekerja, yaitu: industri besar (100 orang pekerja atau lebih), industri sedang/menengah (20–99 orang pekerja), industri kecil (5–19 orang pekerja), dan industri mikro (1–4 orang pekerja).
3. Pelanggan adalah individu atau kelompok, baik rumah tangga, perusahaan atau institusi non profit yang membeli air bersih dari perusahaan air bersih.
4. Air disalurkan adalah volume air bersih dari perusahaan air bersih

TECHNICAL NOTES

1. **A manufacturing establishment** is defined as a production unit engaged in economic activity, producing goods or services, located in a building or in a certain location, keeping a business record concerning the production and cost structure, and having a person or more that are responsible to those activities.
2. Manufacturing industries are categorized into four groups, based on the number of employees: large scale manufacturing (100 employees or more), medium scale manufacturing (20–99 employees), small scale manufacturing (5–19 employees), and micro industry (1–4 employees).
3. Customers are individuals or groups, whether household, company or non-profit institutions that buy water supply from water supply establishment.
4. Distributed water is the volume of water supply from water supply establishment.

ULASAN

DESCRIPTION

Industri

Terdapat berbagai macam industri yang ada di Kabupaten Aceh Selatan, diantaranya adalah industri moulding dan bahan bangunan sejumlah 52 perusahaan dan industri minyak atsiri sejumlah 49 perusahaan. Selain itu, ada juga industri kue pala, bubuk kopi, kapal dan perahu, dan lain sebagainya.

Jika dikonversi dalam nilai rupiah, produksi minyak atsiri paling tinggi dibanding produksi industri lainnya, yaitu mencapai Rp50.539.300 dengan kapasitas produksi sebanyak 95.625 kg. Urutan berikutnya adalah industri perhiasan berharga untuk keperluan pribadi, kapal dan perahu, kain sulaman/bordir, dan pakaian jadi (konveksi).

Energi

Kebutuhan akan listrik di Kabupaten Aceh Selatan semakin besar dari tahun ke tahun. Hal ini terlihat dari produksi listrik yang dihasilkan dan jumlah listrik yang terjual. Pada tahun 2013, produksi listrik di Kabupaten Aceh Selatan 26.591.396 KWh dan terjual 24.710.107 KWh. Dua tahun setelahnya, di tahun 2017, listrik yang diproduksi sebesar 29.281.833 KWh dan listrik yang terjual 28.433.368 KWh.

Apabila ditinjau menurut rayon,

Industry

There are a wide variety of industries in Aceh Selatan Regency, such as molding and building materials industry with 52 establishments and essential oil industry with 49 establishments. In addition, there is also the nutmeg baking industry, coffee powder, ships and boats, and so forth.

If converted in the rupiah, the highest production compared to other industrial production is essential oil, which reached Rp50,539,300 with a production capacity of 95,625 kg. The next sequence is the precious jewelry industry for personal purposes, ships and boats, embroidered cloth/embroidery and apparel (convection).

Energy

Demand for electricity in Aceh Selatan Regency is getting bigger every year. This can be seen from the electricity production and the amount of electricity sold. In 2013, electricity production in Aceh Selatan Regency is 26,591,396 KWh and sold 24,710,107 KWh. Two years later, in 2017, electricity produced by 29,281,833 KWh and electricity sold 28,433,368 KWh.

When viewed according to rayon, the

pelanggan listrik terbanyak dari tahun ke tahun berada di Rayon Kota Fajar (Kecamatan Kluet Utara). Secara keseluruhan, jumlah pelanggan listrik tahun 2017 adalah 52.819, meningkat sebesar 1.756 pelanggan dari tahun sebelumnya. Sebagian besar listrik tersebut digunakan untuk keperluan rumah tangga.

Begitu pula halnya dengan air. Pelanggan air paling banyak adalah rumah tangga, yaitu 2.647 rumah tangga dengan total air yang disalurkan 26.351 m³.

largest electricity customers from year to year are in Rayon Kota Fajar (Subdistrict of Kluet Utara). Overall, the number of electricity customers in 2017 was 52,819, increase of 1,756 subscribers from the previous year. Most of the electricity used for domestic purposes.

Similarly, water. Most water customers are households, ie 2,647 households with a total water delivered is 26,351 m³.

6.1 INDUSTRI/INDUSTRY

Tabel 6.1.1 Jumlah Perusahaan dan Tenaga Kerja Menurut Jenis Industri di Kabupaten Aceh Selatan, 2017
Number of Establishments and Employees by Type of Industry in Aceh Selatan Regency, 2017

	Jenis Industri <i>Type of Industry</i>	Perusahaan <i>Establishments</i>	Tenaga Kerja <i>Employees</i>
	(1)	(2)	(3)
1	Penggilingan Padi/Beras	170	193
2	Air Minum Isi Ulang	79	125
3	Roti dan sejenisnya	14	43
4	Kue Basah	205	339
5	Kue Pala, Bunga Pala, Manisan Pala	43	113
6	Kacang Goreng/Asin	37	95
7	Kerupuk Kulit	58	137
8	Es Batang	17	42
9	Tempe dan Tahu	20	64
10	Bubuk Kopi	74	120
11	Menjahit Pakaian dan Pembuatan Pakaian Sesuai Pesanan	73	178
12	Pakaian Jadi (Konveksi)	201	549
13	Kain Sulaman/Bordir	89	447
14	Bordir Komputer/Sulaman	1	5
15	Barang Jadi Tekstil untuk Keperluan RT	52	194
16	Anyaman Rotan (Bambu)	22	25
17	Kerajinan dari Kayu	3	9
18	Percetakan	36	115

Sumber/Source: Dinas Perindustrian, Perdagangan, Koperasi dan UKM Kabupaten Aceh Selatan/Industry, Trade, Cooperative and UKM Office of Aceh Selatan Regency

Lanjutan Tabel/Continued Table 6.1.1

Jenis Industri <i>Type of Industry</i>		Perusahaan <i>Establishments</i>	Tenaga Kerja <i>Employees</i>
(1)		(2)	(3)
19	Minyak Atsiri	82	197
20	Furniture dari Kayu	171	480
21	Moulding dan Bahan Bangunan	91	249
22	Furniture dari Rotan/Bambu	3	9
23	Batu Bata dari Tanah Liat	73	364
24	Barang dari Semen	45	156
25	Keperluan Rumah Tangga	18	47
26	Logam Bukan Aluminium Siap Pasang	45	128
27	Kapal dan Perahu	5	21
28	Alat Pemotong Lainnya dalam Rumah Tangga	20	36
29	Perhiasan Berharga untuk Keperluan Pribadi dari Logam Mulia	25	48
30	Reparasi Sepeda Motor	117	238

Sumber/Source: Dinas Perindustrian, Perdagangan, Koperasi dan UKM Kabupaten Aceh Selatan/*Industry, Trade, Cooperative and UKM Office of Aceh Selatan Regency*

Tabel 6.1.2 Nilai Investasi, Nilai Produksi, dan Kapasitas Produksi Menurut Jenis Industri di Kabupaten Aceh Selatan, 2017
Table Investment Value, Production Value, and Production Capacity by Type of Industry in Aceh Selatan Regency, 2017

	Jenis Industri <i>Type of Industry</i>	Nilai (dalam ribuan) <i>Value (in thousands)</i>		Kapasitas Produksi <i>Production Capacity</i>	
		Investasi <i>Investment</i>	Produksi <i>Production</i>		
	(1)	(2)	(3)	(4)	
1	Penggilingan Padi/Beras	2.903.000	11.676.600	5.250	Ton
2	Air Minum Isi Ulang	3.227.700	3.060.400	1.115.200	Gallon
3	Roti dan sejenisnya	640.700	2.326.300	1.680.000	Bungkus
4	Kue Basah	1.666.484	2.836.218	812.500	Buah
5	Kue Pala, Bunga Pala, Manisan Pala	628.500	1.950.000	206.500	Bungkus
6	Kacang Goreng/Asin	299.700	2.922.780	42.625	Bungkus
7	Kerupuk Kulit	699.500	3.132.500	266.900	Bungkus
8	Es Batang	1.128.000	2.799.470	183.600	Ton
9	Tempe dan Tahu	190.700	839.860	7.200.00	Bungkus
10	Bubuk Kopi	441.730	1.188.995	130.200	Kilogram
11	Menjahit Pakaian dan Pembuatan Pakaian Sesuai Pesanan	1.815.000	5.113.450	31.690	Stel
12	Pakaian Jadi (Konveksi)	1.195.000	6.647.140	2.318.400	Psg
13	Kain Sulaman/Bordir	1.804.000	12.167.640	133.700	Lbr
14	Bordir Komputer/Sulaman	69.000	198.000	73.000	Set
15	Barang Jadi Tekstil untuk Keperluan RT	1.335.000	8.437.960	192.400	Lbr
16	Anyaman Rotan (Bambu)	79.700	281.990	1.584	Buah
17	Kerajinan dari Kayu	127.000	122.560	575	Buah
18	Percetakan	879.000	1.305.600	79.750	Rim

Sumber/Source: Dinas Perindustrian, Perdagangan, Koperasi dan UKM Kabupaten Aceh Selatan/Industry, Trade, Cooperative and UKM Office of Aceh Selatan Regency

Lanjutan Tabel/Continued Table 6.1.2

Jenis Industri <i>Type of Industry</i>	Nilai (dalam ribuan) <i>Value (in thousands)</i>		Kapasitas Produksi <i>Production Capacity</i>
	<i>Investasi Investment</i>	<i>Produksi Production</i>	
(1)	(2)	(3)	(4)
19 Minyak Atsiri	7.823.000	92.696.300	201600 kg
20 Furniture dari Kayu	5.138.100	19.391.200	27.225 buah
21 Moulding dan Bahan Bangunan	4.262.050	8.107.280	18800 buah
22 Furniture dari Rotan/Bambu	62.00	80.300	246 unit
23 Batu Bata dari Tanah Liat	1.061.500	8.382.980	46.560 buah
24 Barang dari Semen	3.030.700	8.325.150	15400000 buah
25 Keperluan Rumah Tangga	600.210	4.088.780	2040111 unit
26 Logam Bukan Aluminium Siap Pasang	7.632.000	6.203.040	4.875 unit
27 Kapal dan Perahu	919.000	7.786.000	274 unit
28 Alat Pemetong Lainnya dalam Rumah Tangga	983.100	2.438.020	2300 unit
29 Keperluan Pribadi dari Logam Mulia	4.532.000	10.826.200	18495 buah
30 Reparasi Sepeda Motor	72.192.300	13.205.281	214200 buah

Sumber/Source: Dinas Perindustrian, Perdagangan, Koperasi dan UKM Kabupaten Aceh Selatan/*Industry, Trade, Cooperative and UKM Office of Aceh Selatan Regency*

6.2 PERTAMBANGAN/*MINING*

Tabel 6.2.1 Data Izin Usaha Pertambangan (IUP) Eksplorasi di Kabupaten Aceh Selatan, 2015
Table **Exploration Mining Permits (IUP) Data in Aceh Selatan Regency, 2015**

Nama Perusahaan <i>Company's Name</i>	Surat Keputusan Diterbitkan <i>Decree Issued</i>	Masa Berlaku <i>Validity Period</i>
(1)	(2)	(3)
1 KSU Tiega Manggis	SK Bupati No. 214 Tahun 2010	28/07/2010 sd. 31/05/2019
2 PT. Multi Mineral Utama	SK Bupati No. 340 Tahun 2010	06/09/2007 sd. 07/09/2027
3 PT. Beri Mineral Utama	SK Bupati No. 52 Tahun 2010	24/01/2012 sd. 14/01/2023
4 PT. Pinang Sejati Wati	Sk Bupati No. 209 Tahun 2011	04/05/2011 sd. 20/04/2021
5 KSU Ni'mat Seupakat	SK Bupati No. 208 Tahun 2011	04/05/2011 sd. 20/04/2021
6 Kub Kebun Sejahtera	SK Bupati No. 545/92-B/Tahun 2006	01/06/2006 sd. 01/06/2011

Sumber/*Source*: Dinas Pertambangan, Energi, dan Sumber Daya Mineral Kabupaten Aceh Selatan /*Mining, Energy, and Mineral Resources Office of Aceh Selatan Regency*

Lanjutan Tabel/Continued Table 6.2.1

Nama Perusahaan Company's Name	Komoditas Commodity	Lokasi Izin Location	Luas (Ha) hectares
(1)	(4)	(5)	(6)
1 KSU Tiega Manggis	Bijih Besi	Kluet Tengah	200,00
2 PT. Multi Mineral Utama	Emas	Kluet Tengah	1 000,00
3 PT. Beri Mineral Utama	Bijih Besi	Kluet Tengah	1 000,00
4 PT. Pinang Sejati Wati	Bijih Besi	Pasie Raja	814,00
5 KSU Ni'mat Seupakat	Bijih Besi	Meukek	126,60
6 Kub Kebun Sejahtera	Emas	Kluet Tengah	200,00

Sumber/Source: Dinas Pertambangan, Energi, dan Sumber Daya Mineral Kabupaten Aceh Selatan /Mining, Energy, and Mineral Resources Office of Aceh Selatan Regency

6.3 ENERGI/ENERGY

Tabel 6.3.1 Daya Terpasang, Produksi, dan Distribusi Listrik PT. PLN (Persero) pada Cabang/Ranting PLN di Kabupaten Aceh Selatan, 2013–2017
Installed Capacity, Production, and Distribution of Electricity of State Electricity Company at Branch Level in Aceh Selatan Regency, 2013–2017

Tahun/Year	Daya Terpasang Installed Capacity (KW)	Produksi Listrik Production (KWh)	Listrik Terjual Electricity Sold (KWh)	Dipakai Sendiri Own Usage (KWh)	Susut/Hilang Shrined (KWh)
(1)	(2)	(3)	(4)	(5)	(6)
2013
2014	3 350,00	26 591 396,00	24 710 107,00	24 219,00	6,71
2015	3 350,00	28 250 912,00	27 482 730,00	24 959,00	6,47
2016	3 350,00	29 281 833,00	28 433 368,00	25 950,00	5,81
2017	9 030,00	30 980 861,00	28 895 449,00	504 766	1,80

Sumber/Source: PT. PLN (Persero) Ranting Tapaktuan /State Electricity Company Tapaktuan Branch

Tabel 6.3.2 Jumlah Pelanggan Listrik Menurut Rayon di Kabupaten Aceh Selatan, 2013–2017
Number of Registered Electricity Costumers by Branch in Aceh Selatan Regency, 2013–2017

Rayon/Branch	2013	2014	2015	2016	2017
(1)	(2)	(3)	(4)	(5)	(6)
1 Tapaktuan	...	13572	13856	14141	14542
2 Kota Fajar	...	23927	24935	25670	26946
3 Labuhanhaji	...	13564	14028	14569	15085
Jumlah/Total	...	37499	38791	39811	41488

Sumber/Source: PT. PLN (Persero) Ranting Tapaktuan /State Electricity Company Tapaktuan Branch

Tabel 6.3.3 Jumlah Pelanggan Listrik Menurut Ranting dan Peruntukan di Kabupaten Aceh Selatan, 2017
Table *Number of Registered Electricity Costumers by Branch and Use in Aceh Selatan Regency, 2017*

Rayon/Branch	Peruntukan/Use			
	Rumah Tangga Household	Bisnis Business	Industri Industry	Publik Public
(1)	(2)	(3)	(4)	(5)
1 Tapaktuan	12968	994	9	231
2 Kota Fajar	25536	429	5	227
3 Labuhanhaji	13476	947	20	91
Jumlah/Total	38504	1423	14	458

Sumber/Source: PT. PLN (Persero) Ranting Tapaktuan/State Electricity Company Tapaktuan Branch

Tabel 6.3.4 Daftar Mesin Pembangkit Listrik PT. PLN (Persero) Ranting Tapaktuan di Kabupaten Aceh Selatan, 2017
Engine Power Plant of State Electricity Company Tapaktuan Branch in Aceh Selatan Regency, 2017

Jenis Mesin <i>Machine Type</i>		Type	No Seri <i>Seri Number</i>	Daya Terpasang (KW) <i>Installed Capacity</i>	Daya Mampu (KW) <i>Electricity Produced</i>
(1)	(2)	(3)	(4)	(5)	
1	MTU	12V 4000 G 61	526.101.295	1 095	750
2	SWD	6 FG 240	70762	748	500
3	SWD	9 F 240	70934	1 248	800
4	SWD	9 F 240	70933	1 248	800
5	MTU	18V 2000 G 62	539.100.409	820	400
6	MTU	18V 2000 G 62	539.100.419	820	400
Jumlah/Total				5 979	3650
7	CAT	3512 B	LY800117	1000	1000
8	CAT	3512 B	LY800115	1000	1000
9	CAT	3512 B	LY800152	1000	1000

Sumber/Source: PT. PLN (Persero) Ranting Tapaktuan/State Electricity Company Tapaktuan Branch

Tabel 3.5 Jumlah Pelanggan dan Air yang Disalurkan Menurut Pelanggan di Kabupaten Aceh Selatan, 2017
Table Number of Customer and Distributed Clean Water by Type of Customers in Aceh Selatan Regency, 2017

Pelanggan Customers	Pelanggan Customers	Air Disalurkan Distributed Water (m ³)	Nilai/Value (rupiah)
(1)	(2)	(3)	(4)
Sosial/Social	129	11625	20.771.550
Rumah Tangga/Household	3118	35031	108.594.975
Instansi Pemerintah Government Institution	103	7817	31.593.000
Niaga/Trade	234	2402	11.519.000
Industri/Industry	-	-	-
Khusus/Exclusive	28	509	3.760.000
Jumlah/Total	3612	57384	176.238.475

Sumber/Source: PDAM Tirta Naga Tapaktuan/Regional Water Supply Company of Tapaktuan

Tabel 6.3.6 Jumlah Karyawan Perusahaan Air Minum Daerah (PDAM) Tirta Naga Tapaktuan di Kabupaten Aceh Selatan, 2017
Table Number of Regional Water Supply Company's Employees in Aceh Selatan Regency, 2017

Pendidikan Terakhir <i>Educational Attainment</i>	Pekerja Operasional <i>Operational Workers</i>		Pekerja Administrasi <i>Administration Workers</i>		Pekerja Teknis <i>Technical Workers</i>	
	LK/M	PR/F	LK/M	PR/F	LK/M	PR/F
(1)	(2)	(3)	(4)	(5)	(6)	(7)
SD <i>Elementary School</i>	-	-	2	-	-	-
SMP <i>Junior High School</i>	2	-	2	-	-	-
SMA <i>Senior High School</i>	2	-	20	4	6	-
Diploma III/Akademi <i>Diploma III/Academy</i>	-	-	2	4	1	-
Diploma IV/Universitas <i>Diploma IV/University</i>	1	-	8	2	1	-
Jumlah/Total	5	0	34	10	8	0

Sumber/Source: PDAM Tirta Naga Tapaktuan/Regional Water Supply Company of Tapaktuan

Tabel 6.3.7 Jumlah Air Minum yang Disalurkan Menurut Bulan di Kabupaten Aceh Selatan, 2017
Table *Amount of Distributed Water by Month in Aceh Selatan Regency, 2017*

	Bulan Month	Banyaknya Air Minum yang Terjual Sold Water (m³)
	(1)	(2)
1	Januari	42.698
2	Februari	44.234
3	Maret	42.255
4	April	43.362
5	Mei	39.402
6	Juni	41.261
7	Juli	39.717
8	Agustus	40.585
9	September	41.195
10	Oktober	48.784
11	November	41.824
12	Desember	57.384
	Jumlah/Total	522.701

Sumber/Source: PDAM Tirta Naga Tapaktuan/Regional Water Supply Company of Tapaktuan

01

PERDAGANGAN
TRADE

PENJELASAN TEKNIS

1. Secara sederhana **pasar** adalah suatu tempat fisik di mana pembeli dan penjual berkumpul untuk mempertukarkan barang dan jasa.
2. **Koperasi** adalah badan usaha yang beranggotakan orang seorang atau badan hukum koperasi dengan melandaskan kegiatannya berdasarkan prinsip koperasi sekaligus sebagai gerakan ekonomi rakyat yang berdasarkan atas dasar asas kekeluargaan (UU No. 25 1992).

TECHNICAL NOTES

1. In simple terms the **market** is a physical place where buyers and sellers come together to exchange goods and services.
2. **Cooperative** is a business entity consisting of a person or legal entity with the cooperative activities based on the principle of cooperation as well as people's economic movement based on the basic principle of the family (Law No. 25 of 1992).

ULASAN

Pada umumnya, beberapa sarana perdagangan yang dikenal diantaranya pasar, toko, kios, dan warung. Pada tahun 2015 dan 2017, jumlah pasar di Kabupaten Aceh Selatan meningkat menjadi 31 dan 32.

Jumlah koperasi tahun 2017 adalah 410 koperasi, yaitu 13 Koperasi Unit Desa (KUD) dan 397 non KUD. Kecamatan yang tidak ada KUD adalah Kecamatan Trumon Tengah, Bakongan Timur, Kota Bahagia, Kluet Timur, Pasie Raja, dan Kluet Tengah. Sementara koperasi non KUD ada di setiap kecamatan. Tahun 2017 jumlah anggota koperasi adalah 24.310 anggota.

Harga rata-rata tertinggi komoditas ekspor non migas, terutama komoditas perkebunan, adalah minyak pala seharga Rp601.042/kg. Kemudian minyak nilam Rp582.083/kg, bunga pala merah Rp166.417/kg, dan bunga pala putih Rp132.917/kg. Sementara harga per kg komoditas perkebunan lainnya di bawah seratus ribu rupiah.

DESCRIPTION

In general, some of trading facilities are shops, kiosks and stalls. In 2015 and 2017, the number of markets in Aceh Selatan Regency increased to 31 and 32.

The number of cooperatives in 2017 was 410 cooperatives, which is 13 Village Unit Cooperatives (KUD) and 397 non KUD. Subdistricts that had not KUD are Trumon Tengah Subdistrict, Bakongan Timur, Kota Bahagia, Kluet Timur, Pasie Raja, and Kluet Tengah. While non KUD cooperatives exist in each subdistrict. In 2017 the number of members of the cooperative are 24,310 members.

The highest average price of non-oil export commodities, particularly agricultural commodities, nutmeg oil is worth Rp601.042/kg. Then patchouli oil Rp582.083/kg, the red nutmeg Rp166.417/ kg, and white nutmeg Rp132.917/kg. While the price per kg of other commodities under one hundred thousand rupiah.

7.1 PERDAGANGAN

Tabel 7.1 Jumlah Sarana Perdagangan Menurut Jenisnya di Kabupaten Aceh Selatan, 2013–2017
Table *Number of Trading Facilities by Type of Facility in Aceh Selatan Regency, 2013–2017*

Sarana Perdagangan <i>Trading Facilities</i>	2013	2014	2015	2016	2017
(1)	(2)	(3)	(4)	(5)	(6)
Pasar (permanen) /Market	22	22	24	27	32
Pasar (semi permanen)	2	2
Toko/Kios/Warung	1544	1948	2150	2357	2819
Super Market/ Swalayan	6
Jumlah/Total	1566	1970	2174	2386	2859

Sumber/Source: Dinas Perindustrian, Perdagangan, Koperasi dan UKM Kabupaten Aceh Selatan/Industry, Trade, Cooperative and UKM Office of Aceh Selatan Regency

Tabel 7.2 Jumlah Koperasi Menurut Jenis Koperasi dan Kecamatan di Kabupaten Aceh Selatan, 2017
Table *Number of Cooperatives by Type of Cooperative and Subdistrict in Aceh Selatan Regency, 2017*

	Kecamatan Subdistrict	Jenis Koperasi Type of Cooperative		Jumlah Total	Jumlah Anggota Members
		KUD	Non KUD		
	(1)	(2)	(3)	(4)	(5)
1	Trumon	1	11	12	540
2	Trumon Timur	1	6	7	319
3	Trumon Tengah	-	6	6	281
4	Bakongan	1	8	9	753
5	Bakongan Timur	-	9	9	344
6	Kota Bahagia	-	2	2	98
7	Kluet Selatan	1	23	24	1393
8	Kluet Timur	-	9	9	279
9	Kluet Utara	1	27	28	2867
10	Pasie Raja	-	24	24	2396
11	Kluet Tengah	-	11	11	404
12	Tapaktuan	1	84	85	5975
13	Samadua	1	23	24	950
14	Sawang	1	21	23	1375
15	Meukek	2	35	37	3567
16	Labuhanhaji	1	21	22	1907
17	Labuhanhaji Timur	1	14	15	675
18	Labuhanhaji Barat	1	10	10	521
Aceh Selatan		13	344	357	24644

Sumber/Source: Dinas Perindustrian, Perdagangan, Koperasi dan UKM Kabupaten Aceh Selatan/Industry, Trade, Cooperative and UKM Office of Aceh Selatan Regency

Tabel 7.3 Jumlah Surat Izin Usaha Perdagangan (SIUP) Menurut Golongan Usaha dan Kecamatan di Kabupaten Aceh Selatan, 2017
Number of Trading License (SIUP) by Establishment Category and Subdistrict in Aceh Selatan Regency, 2017

Kecamatan Subdistrict	Golongan Usaha Establishment Category		
	Perusahaan Besar Wholesale Company	Perusahaan Menengah Medium Company	Perusahaan Kecil Small Company
(1)	(2)	(3)	(4)
1 Trumon	-	-	-
2 Trumon Timur	-	-	-
3 Trumon Tengah	-	-	-
4 Bakongan	-	-	1
5 Bakongan Timur	-	-	-
6 Kota Bahagia	-	-	-
7 Kluet Selatan	-	-	4
8 Kluet Timur	-	-	-
9 Kluet Utara	-	-	1
10 Pasie Raja	-	-	1
11 Kluet Tengah	-	-	-
12 Tapaktuan	-	1	3
13 Samadua	-	-	1
14 Sawang	-	-	-
15 Meukek	-	-	1
16 Labuhanhaji	-	-	-
17 Labuhanhaji Timur	-	-	-
18 Labuhanhaji Barat	-	-	2
Aceh Selatan	0	1	14

Sumber/Source: Dinas Perindustrian, Perdagangan, Koperasi dan UKM Kabupaten Aceh Selatan/Industry, Trade, Cooperative and UKM Office of Aceh Selatan Regency

Tabel 7.4 Perkembangan Harga Komoditi Ekspor Non Migas Menurut Jenis Komoditi di Kabupaten Aceh Selatan, 2017
Non Oil Exports Commodity Price Developments by Type of Commodity in Aceh Selatan Regency, 2017

	Jenis Komodit <i>Type of Commodity</i>	Satuan <i>Measure</i>	Harga Rata-Rata (Rp) <i>Average Price (Rupiah)</i>
	(1)	(2)	(3)
1	Pala Kering A	Kg	43.166,-
2	Pala Kering B	Kg	49.833
3	Pala Kering C	Kg	59.333
4	Pala Kering ADP	Kg	66.500
5	Bunga Pala Merah	Kg	101.041.666
6	Bunga Pala Putih	Kg	145.833
7	Pala Kupas	Kg	100.000
8	Kopi Biji Robusta	Kg	43.333
9	Cengkeh	Kg	52.500
10	Biji Pinang Bulat	Kg	15.958.333
11	Coklat	Kg	24.208.333
12	Minyak Pala	Kg	775.833
13	Minyak Nilam	Kg	416.250
14	Semantuk	M ³	5.833.333
15	Meranti	M ⁴	1.970.833.333
16	Rimba Campuran 1	M ⁵	3.004.166.666
17	Rimba Campuran 2	M ⁶	3.104.166.666

Sumber/Source: Dinas Perindustrian, Perdagangan, Koperasi dan UKM Kabupaten Aceh Selatan/Industry, Trade, Cooperative and UKM Office of Aceh Selatan Regency

08

HOTEL DAN PARIWISATA
HOTEL AND TOURISM

<https://acehsiprainsipbps.go.id>

PENJELASAN TEKNIS

1. **Wisatawan mancanegara** (wisman) ialah setiap pengunjung yang mengunjungi suatu negara di luar tempat tinggalnya, didorong oleh satu atau beberapa keperluan tanpa bermaksud memperoleh penghasilan di tempat yang dikunjungi dan lamanya kunjungan tersebut tidak lebih dari satu tahun (12 bulan). Definisi ini mencakup 2 (dua) kategori wisatawan mancanegara, yaitu :
 - a. Wisatawan (turis) ialah setiap pengunjung seperti definisi di atas yang tinggal paling sedikit 24 jam, akan tetapi tidak lebih dari 1 (satu) tahun di tempat yang dikunjungi, dengan maksud antara lain: berlibur, rekreasi, olah raga, bisnis, menghadiri pertemuan, studi, dan kunjungan dengan alasan kesehatan.
 - b. *Excursionist* ialah setiap pengunjung seperti definisi di atas yang tinggal kurang dari 24 jam di tempat yang dikunjungi (termasuk "Cruise passengers"). Cruise Passengers ialah setiap pengunjung yang tiba di suatu negara di mana mereka tidak menginap di akomodasi yang tersedia di negara tersebut,

TECHNICAL NOTES

1. **An International Visitor** is any person visiting a country other than his usual place of residence for any reason other than for earning income in the country visited, and the length of stay is no more than one year (12 months). This definition covers two categories of foreign visitors, namely :
 - a. "Tourist" is any visitor staying for at least 24 hours, but no more than one year, in the country visited, with the intention of visiting, and for any of these purposes: Pleasure, recreation and sports, Business, visiting friends and relatives, missions, attending meetings, conferences, visit for health reasons and study.
 - b. "Excursionist" is any visitor staying less than 24 hours in the country visited including, "Cruise Passengers", i.e. visitors arriving in a country without staying in any accommodation available in the visited country.

misalnya dengan kapal laut.

2. Usaha penyediaan akomodasi adalah usaha yang menyediakan pelayanan penginapan yang dapat dilengkapi dengan pelayanan pariwisata lainnya. Usaha penyediaan akomodasi dapat berupa hotel, vila, pondok wisata, bumi perkemahan, persinggahan karavan, dan akomodasi lainnya yang digunakan untuk tujuan pariwisata.
 3. **Hotel** adalah penyediaan akomodasi secara harian berupa kamar-kamar di dalam satu bangunan yang dapat dilengkapi dengan jasa pelayanan makan dan minum, kegiatan hiburan dan atau fasilitas lainnya. Hotel terdiri dari hotel berbintang dan hotel non- bintang.
 4. **Hotel bintang** adalah usaha penyediaan jasa pelayanan penginapan, makan minum serta jasa lainnya bagi umum dengan menggunakan sebagian atau seluruh bangunan. Usaha ini dikelola secara komersial serta memenuhi ketentuan persyaratan sebagai hotel bintang (termasuk berlian) yang ditetapkan dalam surat keputusan instansi yang membinanya. Misalnya hotel
2. *The business of providing accommodation is a business that provides specialty services that can be equipped with other tourism services. It includes hotel, villa, cottage, camping, caravan stop, and other accommodation that are used for tourism purposes.*
 3. ***Hotel** is a daily supply of accommodation rooms within a building which can be equipped with eating and drinking services, entertainment activities and/or other facilities. Hotel consists of a classified hotel and a non-classified hotel.*
 4. ***A star hotel** is the business of providing an accommodation, eating and drinking as well as other services for the public by using a building or a part of a building. It is managed commercially and meets specified requirements as a star hotel (including diamonds) set forth in the decree of fostering agency. For example, five star hotel, four star hotel, and so on.*

bintang lima, hotel bintang empat dan seterusnya.

5. **Tingkat penghunian kamar hotel** adalah persentase banyaknya malam kamar yang dihuni terhadap banyaknya malam kamar yang tersedia.
5. *Room occupancy rate* is the number of room-nights occupied divided by the number of room-nights available, multiplied by 100 percent.
6. **Rata-rata lamanya tamu menginap** adalah banyaknya malam tempat tidur yang terpakai (malam tamu) dengan banyaknya tamu yang menginap di hotel atau akomodasi lainnya.
6. *Average length of stay* is the number of bed-nights used (guest night) divided by the number of guests coming to spend the night at the accommodation.

ULASAN

DESCRIPTION

Hotel

Akomodasi yang ada di Kabupaten Aceh Selatan adalah hotel nonbintang, yaitu sebanyak 16 akomodasi. Sepanjang tahun 2017, baik tamu asing maupun tamu domestik, rata-rata mereka menginap di suatu akomodasi pada waktu tertentu adalah sekitar 1 hari. Tercatat, kunjungan tamu asing di Kabupaten Aceh Selatan tahun 2017 ada di bulan Januari, September, dan Desember. Sedangkan kunjungan tamu domestik selalu ada setiap bulannya.

Persentase tingkat penghunian kamar akomodasi lainnya di Kabupaten Aceh Selatan hanya 18,91 persen. Artinya, 18,91 persen kamar yang tersedia pada akomodasi terisi oleh tamu yang menginap dalam suatu waktu tertentu.

Pariwisata

Terdapat beberapa tempat wisata di Kabupaten Aceh Selatan yang dapat dikunjungi. Misalnya wisata Air Terjun Tingkat Tujuh, le Sejuk Panjupian, dan Panorama Hatta di Kecamatan Tapaktuan, wisata Air Terjun le Dingin di Kecamatan Samadua, wisata Pantai Ujung Batee di Kecamatan Pasie Raja, dan masih banyak wisata-wisata lain di setiap kecamatan.

Hotel

Accommodations in Aceh Selatan Regency is nonstar hotel, as many as 16 accommodations. Throughout 2017, both foreign and domestic visitors, on average they stay at a accommodation at a given time is about 1 day. In 2017, foreign visitors visit Aceh Selatan Regency in January, September and December. While every month, there are domestic visitors who visit Aceh Selatan Regency.

Percentage of room occupancy rate of other accommodations in Aceh Selatan Regency is only 18.91 percent. This means that 18.91 percent of the available rooms in the accommodation occupied by visitors who have stayed within a certain time.

Tourism

There are several tourist attractions in Aceh Selatan Regency that can be visited. For example, Tingkat Tujuh Falls, le Sejuk Panjupian, and Panorama Hatta in Tapaktuan Subdistrict, le Dingin Falls in Samadua Subdistrict, Ujung Batee in Pasie Raja Subdistrict, and many other tours in every subdistrict.

8.1 HOTEL

Tabel 8.1.1 Jumlah Hotel dan Akomodasi Lainnya Menurut Klasifikasi di Kabupaten Aceh Selatan, 2013–2017
Number of Hotel and Other Accomodations by Classification in Aceh Selatan Regency, 2013–2017

Tahun Year	Hotel/Hotels					Akomodasi Lainnya Other Accomodation
	Bintang 1 1 Star	Bintang 2 2 Star	Bintang 3 3 Star	Bintang 4 4 Star	Bintang 5 5 Star	
(1)	(2)	(3)	(4)	(5)	(6)	(7)
2013	15
2014	15
2015	15
2016	14
2017	-	-	-	-	-	16

Sumber/Source: Survei Perusahaan/Usaha Jasa Akomodasi
 Accommodation Services Establishment Survey
 Badan Pusat Statistik Kabupaten Aceh Selatan/BPS-Statistics of Aceh Selatan Regency

Tabel 8.1.2 Rata-rata Lama Menginap Tamu Asing dan Tamu Domestik Menurut Bulan di Kabupaten Aceh Selatan (hari), 2017
Average Length of Stay of Foreign and Domestic Visitors by Month in Aceh Selatan Regency (day), 2017

Bulan Month	Tamu Asing Foreign Visitor	Tamu Domestik Domestic Visitor
(1)	(2)	(3)
Januari/January	1,67	1,10
Februari/February		1,08
Maret/March		1,16
April/April		1,10
Mei/May		1,26
Juni/June		1,28
Juli/July		1,12
Agustus/August		1,33
September/September	1,00	1,16
Oktober/October		1,138
November/November		1,12
Desember/December	1,00	1,02
2017		13,97

Sumber/Source: Survei Perusahaan/Usaha Jasa Akomodasi
 Accommodation Services Establishment Survey
 Badan Pusat Statistik Kabupaten Aceh Selatan /BPS-Statistics of Aceh Selatan Regency

Tabel 8.1.3 Jumlah Penghunian Kamar Hotel dan Akomodasi Lainnya Menurut Jenis Hotel dan Bulan di Kabupaten Aceh Selatan, 2017
Number of Occupancy Rooms for Hotels and Other Accommodation by Type of Hotels and Months in South Aceh Regency, 2017

Bulan Month	Hotel Berbintang Star Hotel	Hotel Nonbintang Nonstar Hotel
(1)	(2)	(3)
Januari/January		531
Februari/February	-	478
Maret/March	-	321
April/April	-	1039
Mei/May	-	464
Juni/June	-	792
Juli/July	-	919
Agustus/August	-	404
September/September	-	706
Oktober/October	-	791
November/November	-	761
Desember/December	-	517
Jumlah/Total	-	7723

Sumber/Source: Survei Perusahaan/Usaha Jasa Akomodasi
Accommodation Services Establishment Survey
 Badan Pusat Statistik Kabupaten Aceh Selatan /BPS-Statistics of Aceh Selatan Regency

8.2 PARIWISATA/*TOURISM*

Tabel 8.2.1 Nama-Nama Tempat Wisata dan Jaraknya dari Ibu Kota Kecamatan dan dari Ibu Kota Kabupaten Aceh Selatan, 2017
Tourist Attraction and the Distance from Capital of Subdistrict and Capital of Regency, 2017

Tempat Wisata per Kecamatan <i>Tourist Attraction by Subdistrict</i>	Jarak dari Ibukota Kecamatan <i>Distance from Capital of Subdistrict</i>	Jarak dari Ibukota Kabupaten <i>Distance from Capital of Regency</i>
(1)	(2)	(3)
<u>TRUMON</u>	- Km	97,0 Km
1. Pantai Trumon	500 M	97,5 Km
2. Makam Raja Trumon	500 M	97,5 Km
3. Benteng Raja Trumon	100 M	97,7 Km
4. Pulau Trumon	10 Km	107,0 Km
5. Pulau Nibong	300 M	47,3 Km
<u>TRUMON TIMUR</u>	- Km	104,0 Km
1. Irigasi Jambo Dalem	4,0 Km	108,0 Km
2. Gunung Tengku	4,5 Km	108,5 Km
<u>TRUMON TENGAH</u>	- Km	90,0 Km
1. Panorama Gunung Kapur	4,0 Km	86,0 Km
2. Air Terjun Senebok Buloh / Nasya	2,0 Km	92,0 Km
3. Batu Bersurat, Pantan Bili	- -	- -
4. Air Terjun Sp. II	3,0 Km	87,0 Km
5. Air Terjun Gunung Lamidin Ladang Rimba	4,0 Km	86,0 Km
6. CRU Naca / Ekowisata <i>Corridor Wildlife</i>	- -	- -
7. Gunung Calok Bate	- -	- -

Sumber/Source: Dinas Pariwisata Kabupaten Aceh Selatan/ *Tourism Office of Aceh Selatan Regency*

Lanjutan Tabel/*Continued Table 8.2.1*

Tempat Wisata per Kecamatan <i>Tourist Attraction by Subdistrict</i>	Jarak dari Ibukota Kecamatan <i>Distance from Capital of Subdistrict</i>	Jarak dari Ibukota Kabupaten <i>Distance from Capital of Regency</i>
(1)	(2)	(3)
<u>BAKONGAN</u>		
	- Km	64,0 Km
1. Pantai Ujung Karang	4,0 Km	68,0 Km
2. Pulau Pasir	5,0 Km	69,0 Km
3. Pantai Ujung Kuala	2,0 Km	62,0 Km
<u>BAKONGAN TIMUR</u>		
	- Km	79,0 Km
1. Pulau Dua	1,0 Km	78,0 Km
2. Pantai Lhok Jamin	2,0 Km	81,0 Km
3. Air Terjun Simpang	2,0 Km	81,0 Km
4. Sungai Seulekat	2 Km	81,0 Km
<u>KOTA BAHAGIA</u>		
	- Km	71,0 Km
1. Irigasi Beutong	8,0 Km	63,0 Km
2. Air Terjun Alur Buloh	9,0 Km	80,0 Km
3. Makam T.R. Angkasah	1,0 Km	70,0 Km
4. Monumen Kuburan Massal	8,0 Km	79,0 Km
5. Danau Laot Bangko	5,0 Km	79,0 Km
6. Jambo Kapuk	- -	- -

Sumber/*Source*: Dinas Pariwisata Kabupaten Aceh Selatan/*Tourism Office of Aceh Selatan Regency*

Lanjutan Tabel/*Continued Table 8.2.1*

Tempat Wisata per Kecamatan <i>Tourist Attraction by Subdistrict</i>	Jarak dari Ibukota Kecamatan <i>Distance from Capital of Subdistrict</i>	Jarak dari Ibukota Kabupaten <i>Distance from Capital of Regency</i>
(1)	(2)	(3)
<u>KLUET SELATAN</u>	- Km	37,0 Km
1. Hutan Lindung TNGL (Taman Nasional Gunung Leuser)	10,0 Km	45,0 Km
2. Makam T. Cut Ali	1,0 Km	38,0 Km
3. Kebun Binatang Mini	1,0 Km	38,0 Km
4. Danau Genting Buaya	11,0 Km	46,0 Km
5. Pantai Cemara Lubuk Sipuru	1,0 Km	38,0 Km
<u>KLUET TIMUR</u>	- Km	39,8 Km
1. Makam T. Panglima Raja Lelo	3,0 Km	36,0 Km
2. Irigasi Paya Dapur	1,3 Km	41,0 Km
3. Tapak Aulia	8,0 Km	48,0 Km
4. Pusat Penelitian Orang Utan	4,0 Km	44,0 Km
<u>KLUET UTARA</u>	- Km	31,0 Km
1. Mesjid Tuo Pulo Kameng	- -	40,5 Km
2. Bupaleh (Pasir Kuala Ba'u)	- -	- -
3. Rumoh Rayok	2,0 Km	33,0 Km
4. Irigasi Gunong Pudong	11,0 Km	42,0 Km
5. Rumah Raja Kujrun Mukmin	- -	- -

Sumber/*Source*: Dinas Pariwisata Kabupaten Aceh Selatan/ *Tourism Office of Aceh Selatan Regency*

Lanjutan Tabel/Continued Table 8.2.1

Tempat Wisata per Kecamatan Tourist Attraction by Subdistrict		Jarak dari Ibukota Kecamatan Distance from Capital of Subdistrict		Jarak dari Ibukota Kabupaten Distance from Capital of Regency	
(1)		(2)		(3)	
<u>PASIE RAJA</u>		-	Km	18,0	Km
1.	Pantai Ujung Batee	3,0	Km	15,0	Km
2.	Gunung Terbang - Pantai Ladang Tuha	1,0	Km	17,0	Km
3.	Sungai Pucok Krueng	6,0	Km	12,0	Km
4.	Bandara T. Cut Ali	1,7	Km	16,3	Km
5.	Pantai Lancang Sira Gelombang Tujoh	2,0	Km	16,0	Km
6.	Pertambangan Emas Rakyat	3,0	Km	17,0	Km
7.	Makam Tgk. Said Balabareh	2,0	Km	16,0	Km
<u>KLUET TENGAH</u>		-	Km	60,0	Km
1.	Rumah Adat Kluet	1,0	Km	61,0	Km
2.	Sungai Arung Jeram Simpali	5,0	Km	65,0	Km
3.	Danau Teluk Belango	50,0	Km	120,0	Km
4.	Pertambangan Emas Rakyat	5,0	Km	65,0	Km
5.	Sungai Arung Jeram Jambor teka mega	3,0	Km	63,0	Km
6.	Telaga Batu	-	-	-	-
<u>TAPAKTUAN</u>		-	Km	500,0	M
1.	Tapak, Tongkat dan Topi di Gunung Lampu	1,0	Km	1,0	Km
2.	Makam Tuan Tapa	1,0	Km	1,0	Km
3.	Mesjid Tuo Gampong Padang	700,0	M	700,0	M
4.	Kolam Renang Aroya	2,0	Km	2,0	Km
5.	Goa Kalam Gp. Jambo Apha	5,0	Km	5,5	Km

Sumber/Source: Dinas Pariwisata Kabupaten Aceh Selatan/Tourism Office of Aceh Selatan Regency

Lanjutan Tabel/*Continued Table 8.2.1*

Tempat Wisata per Kecamatan <i>Tourist Attraction by Subdistrict</i>		Jarak dari Ibukota Kecamatan <i>Distance from Capital of Subdistrict</i>	Jarak dari Ibukota Kabupaten <i>Distance from Capital of Regency</i>
(1)		(2)	(3)
TAPAKTUAN		- Km	500,0 M
6.	Tugu Proklamasi Kemerdekaan RI Gp. Pasar	500,0 M	500,0 M
7.	Pantai Pasir Setumpuk	10,0 Km	12,0 Km
8.	Air Terjun Tingkat Tujuh	5,0 Km	6,0 Km
9.	Ie Sejuk Panjupian (Arga)	6,0 Km	7,0 Km
10.	Panorama Hatta	7,0 Km	8,0 Km
11.	Tugu PKA IV	4,0 Km	6,0 Km
12.	Batu Sisik Naga	4,0 Km	6,0 Km
13.	Aliran Naga	5,5 Km	6,5 Km
14.	Bunker/Bevak Jepang	7,0 Km	8,0 Km
15.	Sungai Air Benting Air Pinang	13,0 Km	15,0 Km
16.	Pangkalan Pendaratan Ikan (PPI) Desa Batu Merah	4,0 Km	6,0 Km
17.	Bukit Gemilang	1 Km	500 M
SAMADUA		- Km	10,0 Km
1.	Pantai Batu Berlayar	3,0 Km	13,0 Km
2.	Pantai Batu Sumbang	1,0 Km	11,0 Km
3.	Pantai Pasir Putih	6,0 Km	16,0 Km
4.	Air Terjun Air Dingin	6,0 Km	16,0 Km
5.	Sungai Lubuk Layu	5,0 Km	14,0 Km
6.	Sungai Sikabu	5,0 Km	14,0 Km
7.	Pantai Cemara Ujung Tanah	3,0 Km	7,0 Km
8.	Kolam Setui Indah	2,5 Km	12,5 Km

Sumber/Source: Dinas Pariwisata Kabupaten Aceh Selatan/*Tourism Office of Aceh Selatan Regency*

Lanjutan Tabel/Continued Table 8.2.1

Tempat Wisata per Kecamatan <i>Tourist Attraction by Subdistrict</i>	Jarak dari Ibukota Kecamatan <i>Distance from Capital of Subdistrict</i>	Jarak dari Ibukota Kabupaten <i>Distance from Capital of Regency</i>
(1)	(2)	(3)
<u>SAWANG</u>	- Km	22,0 Km
1. Air Terjun Tuwi Lhok	5,0 Km	17,0 Km
2. Sungai Trieng Muduro	2,0 Km	22,0 Km
3. Pulo Ujung Surudong	6,0 Km	28,0 Km
4. Pantai Lhok Pawoh	7,0 Km	15,0 Km
5. Pertambangan Emas Rakyat	6,0 Km	26,0 Km
6. Goa Muslimin	5,0 Km	24,0 Km
7. Pangkalan Pendaratan Ikan (PPI) Desa Sawang Ba'u	4,0 Km	16,0 Km
<u>MEUKEK</u>	- Km	35,0 Km
1. Air Terjun Ceuraceu	1,0 Km	36,0 Km
2. Pantai Lhok Aman	500,0 M	34,5 Km
3. Pantai Lhok Bengkuang, Ds. Blang Kuala	2,0 Km	37,5 Km
4. Kuburan Keramat Lhok Aman	2,0 Km	33,0 Km
5. Pangkalan Pendaratan Ikan (PPI) Desa Pasie Meukek	500,0 Km	35,5 Km
6. Majelis Tasawwuf	3,0 Km	38,0 Km
7. Sungai Jambo Papeun	5,0 Km	40,0 Km

Sumber/Source: Dinas Pariwisata Kabupaten Aceh Selatan/ *Tourism Office of Aceh Selatan Regency*

Lanjutan Tabel/*Continued Table 8.2.1*

Tempat Wisata per Kecamatan <i>Tourist Attraction by Subdistrict</i>	Jarak dari Ibukota Kecamatan <i>Distance from Capital of Subdistrict</i>	Jarak dari Ibukota Kabupaten <i>Distance from Capital of Regency</i>
(1)	(2)	(3)
<u>LABUHANHAJI</u>	- Km	47,0 Km
1. Pantai Ujung Pasar Lama	1,0 Km	48,0 Km
2. Goa Klongsong	2,0 Km	49,0 Km
3. Sungai Pagar Gantung	2,5 Km	49,5 Km
4. Al'quran Gampong Dalam	1,0 Km	48,0 Km
5. Majelis Tasawwuf	1,5 Km	48,5 Km
6. Pelabuhan Antar Pulau	500,0 M	47,5 Km
7. Pangkalan Pendaratan Ikan (PPI) Desa Pasar Lama	500,0 M	47,6 Km
<u>LABUHANHAJI TIMUR</u>	- Km	43,0 Km
1. Pantai Putro Batee Meutupang	1,0 Km	40,0 Km
2. Makam Teuku Keramat	300,0 M	43,3 Km
3. Sungai Batu Bahujan	6,0 Km	49,0 Km
4. Pantai Gosong	2,0 Km	45,0 Km
<u>LABUHANHAJI BARAT</u>	- Km	51,0 Km
1. Sungai Krueng Baru	3,0 Km	54,0 Km
2. Kuburan Syahid	500,0 M	51,5 Km
3. Makam Syech Muda Waly Al-Khalidy	1,5 Km	49,5 Km
4. Goa Batee Meucanang	4,0 Km	47,0 Km
5. Al'quran Keuramat Desa Tutong	1,5 Km	49,5 Km
6. Rumah Raja Peulokan	2,0 Km	48,0 Km
7. Suluk Pesantren Darussalam	1,5 Km	49,5 Km
8. Pantai Kuta Iboh	- -	- -

Sumber/*Source*: Dinas Pariwisata Kabupaten Aceh Selatan/*Tourism Office of Aceh Selatan Regency*

<https://acehselatankab.bps.go.id>

09

**TRANSPORTASI DAN
KOMUNIKASI**

***TRANSPORTATION AND
COMMUNICATION***

PENJELASAN TEKNIS

1. **Mobil penumpang** adalah setiap kendaraan bermotor yang dilengkapi dengan tempat duduk untuk sebanyak-banyaknya delapan orang, tidak termasuk tempat duduk untuk pengemudi, baik dilengkapi atau tidak dilengkapi bagasi.
2. **Mobil bis** adalah setiap kendaraan bermotor yang dilengkapi dengan tempat duduk untuk lebih dari delapan orang, tidak termasuk tempat duduk untuk pengemudi, baik dilengkapi atau tidak dilengkapi bagasi.
3. **Mobil truk** adalah setiap kendaraan bermotor yang digunakan untuk angkutan barang, selain mobil penumpang, mobil bis dan kendaraan bermotor roda dua.
4. **Kunjungan kapal** adalah kapal yang datang di pelabuhan baik untuk berlabuh di perairan maupun bersandar di dermaga.
5. **Kantor Pos** adalah tempat pemberi pelayanan komunikasi tertulis dan atau surat elektronik, layanan paket, layanan logistik, layanan transaksi keuangan, dan layanan keagenan pos untuk kepentingan umum.

TECHNICAL NOTES

1. **Passenger cars** are any motor vehicles with no more than eight seats, excluding seat for driver, it can be with or without hoot.
2. **Buses** are large passenger cars having seats for more than eight passengers, excluding seat for driver, it can be with or without hoot.
3. **Trucks** are any motor vehicles used to transport goods excluding passenger cars, buses, and motorcycles.
4. **Ship call** is a ship arriving at a port either for mooring or berthing.
5. **Post Office** is a service provider facility of written communication and or electronic mail, parcel service, logistics services, financial transaction services, and postal services to the public. Postal house

Rumah pos berfungsi sama seperti kantor pos dan kantor pos pembantu, bedanya rumah pos biasanya terletak di daerah terpencil.

has the same function as the post office and subsidiary of post office, the difference is that postal house is usually located in remote areas.

6. **Telekomunikasi** adalah setiap pemancaran, pengiriman dan atau penerimaan dari setiap informasi dalam bentuk tanda-tanda, isyarat, tulisan, gambar, suara dan bunyi melalui sistem kawat, optik, radio atau sistem elektromagnetik lainnya.
 7. Telepon tetap kabel adalah jaringan telekomunikasi menggunakan perangkat telepon tetap dengan kabel yang secara umum diatur oleh standar-standar teknis dengan menggunakan suatu nomor telepon, dikenal pula sebagai *Public Switched Telephone Network (PSTN)*. Pada umumnya dimanfaatkan untuk telepon rumah dan jaringan internet, memiliki kemampuan menghantarkan sinyal dengan kuat dan jelas dengan biaya yang relatif lebih murah.
 8. **Internet** adalah sebuah jaringan komputer publik di seluruh dunia. Internet menyediakan akses ke sejumlah layanan komunikasi termasuk *World Wide Web* dan
6. **Telecommunication** includes every transmitting, delivering and or receiving from every information of marking, signal, article, picture, sound and voice through strand of wire system, optic, radio or other electromagnetic system.
 7. *Fixed line telephone is a telecommunication network using fixed line telephone device which is generally regulated by technical standards, using a phone number, also known as the Public Switched Telephone Network (PSTN). It is generally used for home phone and Internet networks, has the ability to deliver a strong and clear signal with a relatively low cost.*
 8. **The internet** is a worldwide public computer network. It provides access to a number of communication services including the World Wide Web and carries e-

membawa email, berita, hiburan
dan file data.

*mail, news, entertainment and
data files.*

<https://acehselatankab.bps.go.id>

ULASAN

DESCRIPTION

Transportasi

Panjang jalan di Kabupaten Aceh Selatan adalah sekitar 981 km. Permukaan jalan yang sudah diaspal adalah 352,51 km, sisanya tidak diaspal dan lainnya. Berdasarkan kondisi jalan, 228,26 km kondisi jalan rusak dan 273,77 km kondisi jalan rusak berat.

Kegiatan bongkar muat kapal merupakan salah satu aktivitas yang biasa terjadi di Pelabuhan Labuhanhaji. Jumlah kapal yang melakukan bongkar muat tahun 2017 adalah 248 kapal ferry, 46 kapal umum, dan 23 kapal perintis.

Komunikasi

Jumlah sambungan telepon dan internet yang tercatat di Kantor Telkom Tapaktuan Kabupaten Aceh Selatan adalah 1.468 sambungan, diantaranya 21 sambungan di Kecamatan Bakongan, 19 sambungan di Kecamatan Kluet Selatan, 152 sambungan di Kecamatan Kluet Utara, 1.087 sambungan di Kecamatan Tapaktuan, 95 sambungan di Kecamatan Samadua, 15 sambungan di Kecamatan Sawang, 54 sambungan di Kecamatan Meukek, 21 sambungan di Kecamatan Labuhanhaji, dan 4 sambungan di Kecamatan Labuhanhaji Barat.

Transportation

The length of roads in Aceh Selatan Regency is about 981 km. Road surface was paved is 352.51 km, the rest is not paved and others. Based on road condition, 228.26 km is damaged and 273.77 km is severely damaged.

The stevedoring activity of ships is one activity that is common in Labuhanhaji Port. The number of ships that load and unload in 2017 was 248 ferry, 46 general ship and 23 pioneer ships.

Communication

The number of telephone lines and internet were recorded in the Telkom Tapaktuan of Aceh Selatan Regency is 1,468 connections, including 21 connections in Bakongan Subdistrict, 19 connections in Kluet Selatan Subdistrict, 152 connections in Kluet Utara Subdistrict, 1,087 connections in Tapaktuan Subdistrict, 95 connections in Samadua Subdistrict, 15 connections in Sawang Subdistrict, 54 connections in Meukek Subdistrict, 21 connections in Labuhanhaji Subdistrict, and 4 connections in Labuhanhaji Barat Subdistrict.

9.1 TRANSPORTASI/TRANSPORTATION

Tabel 9.1.1 Panjang Jalan Menurut Kecamatan dan Pemerintahan yang Berwenang Mengelolanya di Kabupaten Aceh Selatan (km), 2017
Length of Roads by Subdistrict and Level of Government Authority in Aceh Selatan Regency (km), 2017

Kecamatan <i>Subdistrict</i>	Pemerintahan yang Berwenang Mengelola <i>Level of Government Authority</i>			
	Negara <i>State</i>	Provinsi <i>Province</i>	Kabupaten <i>Regency</i>	Jumlah <i>Total</i>
(1)	(2)	(3)	(4)	(5)
1 Trumon	-	-	35.49	35.49
2 Trumon Timur	-	14.1	64.99	79.09
3 Trumon Tengah	-	17.31	45.49	62.80
4 Bakongan	-	-	37.44	37.44
5 Bakongan Timur	-	-	48.84	48.84
6 Kota Bahagia	-	-	37.04	37.04
7 Kluet Selatan	-	-	76.59	76.59
8 Kluet Timur	-	-	67.49	67.49
9 Kluet Utara	-	-	115.33	115.33
10 Pasie Raja	-	-	71.79	71.79
11 Kluet Tengah	-	-	45.52	45.52
12 Tapaktuan	18.57	-	58.19	76.76
13 Samadua	8.87	-	60.90	69.77
14 Sawang	10.89	-	54.16	65.05
15 Meukek	11.71	-	83.24	94.95
16 Labuhanhaji	5.37	-	36.93	42.3
17 Labuhanhaji Timur	5.12	-	46.44	51.56
18 Labuhanhaji Barat	5.29	-	49.70	54.99
Jumlah/Total	172.57	31.41	1035.57	1239.55

Sumber/Source: Dinas Bina Marga dan Cipta Karya Kabupaten Aceh Selatan/Human Settlements, Spatial Planning and Development Office of Aceh Selatan

Tabel 9.1.2 Panjang Jalan Menurut Kecamatan dan Jenis Permukaan Jalan di Kabupaten Aceh Selatan (km), 2017
Table Length of Roads by Subdistrict and Type of Road Surface in Aceh Selatan Regency (km), 2017

		Jenis Permukaan Jalan/Type of Road Surface			
	Kecamatan Subdistrict	Aspal Pavement	Tidak Diaspal Not Paved	Lainnya Other	Jumlah Total
	(1)	(2)	(3)	(4)	(5)
1	Trumon	20.57	9.35	5.57	35.49
2	Trumon Timur	10.72	32.27	22.00	64.99
3	Trumon Tengah	15.37	19.71	10.41	45.49
4	Bakongan	23.06	10.49	3.89	37.44
5	Bakongan Timur	16.74	19.74	12.36	48.84
6	Kota Bahagia	8.4	19.46	9.18	37.04
7	Kluet Selatan	30.11	29.26	17.22	76.59
8	Kluet Timur	36.84	18.55	12.10	67.49
9	Kluet Utara	67.47	30.13	17.73	115.33
10	Pasie Raja	31.98	19.43	20.38	71.79
11	Kluet Tengah	17.23	17.24	11.05	45.52
12	Tapaktuan	50.19	5.00	3.00	58.19
13	Samadua	35.36	13.58	11.96	60.90
14	Sawang	28.35	16.57	9.24	54.16
15	Meukek	56.70	15.52	11.02	83.24
16	Labuhanhaji	23.63	6.26	7.04	36.93
17	Labuhanhaji Timur	21.30	16.42	8.72	46.44
18	Labuhanhaji Barat	37.18	6.24	6.28	49.70
	Jumlah/Total	531.20	305.23	199.15	1035.57

Sumber/Source: Dinas Bina Marga dan Cipta Karya Kabupaten Aceh Selatan/Human Settlements, Spatial Planning and Development Office of Aceh Selatan

Tabel 9.1.3 Panjang Jalan Menurut Kecamatan dan Kondisi Jalan di Kabupaten Aceh Selatan (km), 2017
Table Length of Roads by Subdistrict and Type of Road Surface in Aceh Selatan Regency (km), 2017

	Kecamatan Subdistrict	Kondisi Jalan/Road Condition			
		Baik Good	Sedang Moderate	Rusak Damaged	Rusak Berat Severely Damaged
	(1)	(2)	(3)	(4)	(5)
1	Trumon	16.29	6.82	7.27	5.87
2	Trumon Timur	8.49	17.02	17.75	16.68
3	Trumon Tengah	12.17	11.23	11.78	11.03
4	Bakongan	18.26	7.65	8.15	4.09
5	Bakongan Timur	13.25	11.50	12.09	6.38
6	Kota Bahagia	6.65	10.52	10.99	9.75
7	Kluet Selatan	23.84	17.63	18.56	18.25
8	Kluet Timur	29.17	12.77	13.62	10.40
9	Kluet Utara	53.42	21.66	23.06	21.74
10	Pasie Raja	25.32	13.21	13.98	21.64
11	Kluet Tengah	13.64	10.29	10.82	10.12
12	Tapaktuan	39.74	4.57	5.22	5.45
13	Samadua	28.00	10.43	11.15	9.84
14	Sawang	22.45	11.34	12.03	9.60
15	Meukek	44.89	13.54	14.54	11.70
16	Labuhanhaji	18.71	6.1	6.56	4.55
17	Labuhanhaji Timur	16.86	10.37	10.96	9.22
18	Labuhanhaji Barat	29.44	8.08	8.71	6.67
	Jumlah/Total	420.59	204.74	217.25	192.99

Sumber/Source: Dinas Bina Marga dan Cipta Karya Kabupaten Aceh Selatan /Human Settlements, Spatial Planning and Development Office of Aceh Selatan

Tabel 9.1.4 Panjang Jalan Menurut Jenis Permukaan Jalan di Kabupaten Aceh Selatan, 2017
Table Length of Roads by Type of Road Surface in Aceh Selatan Regency (km), 2017

Jenis Permukaan Jalan <i>Type of Road Surface</i>		Panjang Jalan (Km) <i>Length of Road Surface (Km)</i>
(1)	(2)	
1	Aspal/Penetrasi/Makadam	531.2
2	Telford/Kerikil	183.57
3	Tanah Belum Tembus	121.66
4	Tidak Diperinci	199.15
Jumlah/Total		1035.57

Sumber/Source: Dinas Bina Marga dan Cipta Karya Kabupaten Aceh Selatan /Human Settlements, Spatial Planning and Development Office of Aceh Selatan

Tabel 9.1.5 Perusahaan Angkutan Penumpang Umum Trayek Pengangkutan di Kabupaten Aceh Selatan, 2017
Table *Public Transport Company Rural Route of Aceh Selatan Regency, 2017*

	Nama/Alamat Perusahaan <i>Company's Name/Address</i>	Surat Keputusan Izin Trayek <i>Degrees Licence</i>	Trayek yang Dilayani PP <i>Permit Trayek</i>	Jumlah Total	
				Kendaraan Vehicle	Rit
(1)	(2)	(3)	(4)	(5)	
1	PT. Labuhan Raya Putra Sejati	No. 503/02/BPMPTSP/II/2017 Tanggal 13 Februari 2017	1. Krueng Baru-Labuhanhaji-Meukek PP	3	30
			2. Meukek- Sawang-Tapaktuan PP	3	15
			3. Tapaktuan-Samadua PP	10	40
			4. Tapaktuan-Batu Itam PP	5	30
			5. Tapaktuan-Labuhanhaji PP	3	15
			6. Tapaktuan-Terbangan-Kota Fajar PP	6	20
			7. Tapaktuan-Bakongan PP	2	10
			8. Tapaktuan-Trumon-Tpl Batas Aceh Selatan PP	3	12
			9. Labuhanhaji-Tapaktuan-Tpl Batas Aceh Selatan PP	4	8
2	PO. Kaset	No. 503/05/BPMPTSP/IX/2016 Tanggal 02 September 2016	1. Tapaktuan-Samadua PP	10	90
			2. Tapaktuan-Batu Itam PP	9	40
			3. Tapaktuan-Kota Fajar PP	15	64
			4. Tapaktuan-Bakongan PP	10	30
			5. Tapaktuan-Sp. Keude Paya-Trumon PP	10	18
			6. Tapaktuan-Kapa Sesak (Tpl Batas Aceh Singkil) PP		16
			7. Tapaktuan-Alue Paku-Sawang PP	2	30
			8. Tapaktuan-Meukek-Jambo Papeun PP	5	15
			9. Tapaktuan-Labuhanhaji PP	10	18
			10. Tapaktuan-Krueng Baru (Tpl Batas Abdya) PP		8
			11. Tapaktuan-Kota Fajar-Manggamat PP		18
			12. Tapaktuan-Sp Empat-Panton Luas (Samadua) PP		20

Sumber/Source: Dinas Perhubungan Kabupaten Aceh Selatan/*Transportation Office of Aceh Selatan Regency*

Lanjutan Tabel/Continued Table 9.1.5

Nama/Alamat Perusahaan <i>Company's Name/Address</i>	Surat Keputusan Izin Trayek <i>Degrees Licence</i>	Trayek yang Dilayani PP <i>Permit Trayek</i>	Jumlah <i>Total</i>	
			Kendaraan <i>Vehicle</i>	Rit
(1)	(2)	(3)	(4)	(5)
3 CV. SIN		Tapaktuan – Medan	9	75
4 CV. Mustika Mandiri		Tapaktuan – Medan	9	24
5 CV. Mandala		Tapaktuan - Banda Aceh	9	20
6 CV. Bintang Lestari		Tapaktuan - Banda Aceh	9	25
7 CV. Widuri Utama		Tapaktuan - Banda Aceh	9	26
8 CV. Mutiara Selatan		Tapaktuan – Medan	9	21
9 PT. Simpati Star		Tapaktuan - Banda Aceh		8
10 PT. Harapan Indah		Tapaktuan - Banda Aceh		7
11 PT. Bahtera Transport		Tapaktuan - Banda Aceh		2
12 PT. Mulya Jaya		Tapaktuan - Banda Aceh		6
13 PT. Nusantara		Tapaktuan- Banda Aceh		8
14 PT. Mandala Putra Perkasa		Tapaktuan- Banda Aceh		7
15 PT. Maula Jaya		Tapaktuan-Banda Aceh		6
16 PT. Taradita Utama		Tapaktuan-Banda Aceh		2
17 PT. Sawang Mandiri		Tapaktuan-Banda Aceh		5
18 PT. Kluet Raya Transport		Tapaktuan – Banda Aceh		5
19 PT. Mandala Tours		Tapaktuan- Banda Aceh		7

Sumber/Source: Dinas Perhubungan Kabupaten Aceh Selatan/Transportation Office of Aceh Selatan Regency

Tabel 9.1.6 Jumlah Penambahan Kendaraan per Bulan pada Dinas Perhubungan, Komunikasi dan Informasi Kabupaten Aceh Selatan, 2017
Number of Additional Vehicles per Month at Transportation, Communications and Information Office in Aceh Selatan Regency, 2017

Bulan Month	Jenis Transportasi Transportation Types						Jumlah Total
	Mopen		Mobis		Truk Truck		
	T. Umum Not Public	Umum Public	T. Umum Not Public	Umum Public	T. Umum Not Public	Umum Public	
(1)	(2)	(3)	(4)	(5)	(6)	(7)	(8)
1 Januari	-	-	-	1	1	-	2
2 Februari	-	-	-	-	-	-	-
3 Maret	-	-	-	1	1	-	2
4 April	-	-	-	-	-	1	1
5 Mei	-	-	-	-	-	1	1
6 Juni	-	-	-	-	1	-	1
7 Juli	-	-	-	-	-	1	1
8 Agustus	-	-	-	1	-	1	2
9 September	-	1	-	-	2	3	6
10 Oktober	-	-	-	1	2	-	3
11 November	-	-	-	2	1	1	4
12 Desember	-	-	-	1	-	-	1
Jumlah/Total	0	1	0	7	8	8	24

Sumber/Source: Dinas Perhubungan Kabupaten Aceh Selatan/Transportation Office of Aceh Selatan Regency

Tabel 9.1.7 Jumlah Transportasi Darat yang Diuji pada Dinas Perhubungan, Komunikasi dan Informasi Kabupaten Aceh Selatan, 2017
Number of Transportation Tested at Transportation, Communications and Information Office in Aceh Selatan Regency, 2017

Bulan Month	Jenis Transportasi Transportation Types						Jumlah Total
	Mopen		Mobis		Truk Truck		
	T. Umum Not Public	Umum Public	T. Umum Not Public	Umum Public	T. Umum Not Public	Umum Public	
(1)	(2)	(3)	(4)	(5)	(6)	(7)	(8)
1 Januari	-	2	-	7	12	7	28
2 Februari	-	1	-	8	15	7	31
3 Maret	-	-	-	11	16	2	29
4 April	-	3	-	13	11	2	29
5 Mei	-	5	-	16	5	8	34
6 Juni	-	-	-	7	4	5	16
7 Juli	-	2	1	14	7	9	33
8 Agustus	-	1	-	12	9	3	25
9 September	-	1	-	2	9	7	19
10 Oktober	-	1	-	10	13	9	33
11 November	-	3	-	19	7	6	35
12 Desember	-	2	-	5	10	5	22
Jumlah/Total	0	21	1	124	118	70	334

Sumber/Source: Dinas Perhubungan Kabupaten Aceh Selatan/Transportation Office of Aceh Selatan Regency

Tabel 9.1.8 Rekapitulasi Surat Ijin Mengemudi (SIM) di Kabupaten Aceh Selatan, 2017
Table Driving License (DL) Recapitulation in Aceh Selatan Regency, 2017

Bulan Month	Golongan SIM Driving License Types								
	A	A Umum	B1	B1 Umum	B2	B2 Umum	C	A Khusus	D
(1)	(2)	(3)	(4)	(5)	(6)	(7)	(8)	(9)	(10)
1 Januari	83	-	1	-	-	-	161	-	-
2 Februari	68	2	6	2	1	-	234	-	-
3 Maret	91	5	4	-	-	2	180	-	-
4 April	73	3	3	2	-	-	181	-	-
5 Mei	93	2	3	3	-	-	214	-	-
6 Juni	46	-	-	1	-	-	104	-	-
7 Juli	129	1	6	2	-	-	382	-	-
8 Agustus	110	2	2	1	-	1	304	-	-
9 September	95	2	3	4	-	-	271	-	-
10 Oktober	103	4	5	3	-	-	185	-	-
11 November	98	2	3	2	-	1	235	-	-
12 Desember	130	2	6	3	-	-	215	-	-

Sumber/Source: Kepolisian Resor Kabupaten Aceh Selatan/Aceh Selatan Police Department

Tabel 9.1.9 Kegiatan Bongkar Muat Kapal Ferry Menurut Bulan pada Pelabuhan Labuhanhaji Kabupaten Aceh Selatan, 2017
Ferry Stevedoring Activities by Month at Labuhanhaji Port of Aceh Selatan Regency, 2017

	Bulan Month	Jumlah Kapal Total Ferry	Muat Unload (Ton)	Bongkar Load (Ton)
	(1)	(2)	(3)	(4)
1	Januari	11	894	872
2	Februari	9	614	698
3	Maret	12	578	1117
4	April	10	550	849
5	Mei	12	879	883
6	Juni	13	833	554
7	Juli	17	1041	982
8	Agustus	16	1185	841
9	September	10	695	709
10	Oktober	10	833	660
11	November	6	459	368
12	Desember	9	657	499

Sumber/Source: Kantor Pelabuhan Tapaktuan/Port Office Tapaktuan

Tabel 9.1.10 Kegiatan Bongkar Muat Kapal Umum Menurut Bulan pada Pelabuhan Labuhanhaji Kabupaten Aceh Selatan, 2017
Table General Ship Stevedoring Activities by Month at Labuhanhaji Port of Aceh Selatan Regency, 2017

	Bulan Month	Jumlah Kapal Total General Ship	Muat Unload (Ton)	Bongkar Load (Ton)
	(1)	(2)	(3)	(4)
1	Januari	2	-	2000
2	Februari	2	-	1850
3	Maret	1	-	605
4	April	3	-	4550
5	Mei	2	-	2025
6	Juni	0	-	-
7	Juli	3	-	2600
8	Agustus	1	-	3000
9	September	3	-	2600
10	Oktober	2	-	4400
11	November	3	-	6450
12	Desember	0	-	-

Sumber/Source: Kantor Pelabuhan Tapaktuan/Port Office Tapaktuan

Tabel 9.1.11 Kegiatan Bongkar Muat Kapal Perintis Menurut Bulan pada Pelabuhan Labuhanhaji Kabupaten Aceh Selatan, 2017
Pioneer Ship Stevedoring Activities by Month at Labuhanhaji Port of Aceh Selatan Regency, 2017

	Bulan Month	Jumlah Kapal Total Pioneer Ship	Muat Unload (Ton)	Bongkar Load (Ton)
	(1)	(2)	(3)	(4)
1	Januari	4	-	-
2	Februari	6	-	-
3	Maret	6	-	-
4	April	5	-	-
5	Mei	4	-	-
6	Juni	4	-	-
7	Juli	2	-	-
8	Agustus	2	-	-
9	September	3	-	-
10	Oktober	3	-	-
11	November	5	-	-
12	Desember	5	-	-

Sumber/Source: Kantor Pelabuhan Tapaktuan/Port Office Tapaktuan

9.2 KOMUNIKASI/COMMUNICATION

Tabel 9.2.1 Jumlah Sambungan Internet Menurut Kecamatan dan Tujuan Penggunaan di Kabupaten Aceh Selatan, 2017
Table Number of Internet Connection by Subdistrict and Purpose in Aceh Selatan Regency, 2017

	Kecamatan Subdistrict	Tujuan Penggunaan Internet Intended Use of Internet			Jumlah Total
		Rumah Tangga Household	Perkantoran Office	Perusahaan Company	
	(1)	(2)	(3)	(4)	(5)
1	Trumon	-	-	-	-
2	Trumon Timur	-	-	-	-
3	Trumon Tengah	-	-	-	-
4	Bakongan	42	3	-	45
5	Bakongan Timur	-	-	-	-
6	Kota Bahagia	-	-	-	-
7	Kluet Selatan	257	2	-	259
8	Kluet Timur	-	-	-	-
9	Kluet Utara	269	3	-	272
10	Pasie Raja	-	-	-	-
11	Kluet Tengah	-	-	-	-
12	Tapaktuan	1043	75	-	1118
13	Samadua	1023	3	-	1025
14	Sawang	1031	1	-	1032
15	Meukek	1028	2	-	1030
16	Labuhanhaji	-	2	-	2
17	Labuhanhaji Timur	-	...	-	-
18	Labuhanhaji Barat	-	1	-	6
Jumlah/Total		4693	92	-	4789

Sumber/Source: Plasa Telkom Tapaktuan/Telkom Tapaktuan

Tabel 9.2.2 Jumlah Sambungan Telepon Menurut Kecamatan dan Tujuan Penggunaan di Kabupaten Aceh Selatan, 2017
Table Number of Telephone Connection by Subdistrict and Purpose in Aceh Selatan Regency, 2017

Kecamatan Subdistrict	Tujuan Penggunaan Telepon Intended Use of Telephone			Jumlah Total
	Rumah Tangga Household	Perkantoran Office	Perusahaan Company	
(1)	(2)	(3)	(4)	(5)
1 Trumon
2 Trumon Timur
3 Trumon Tengah
4 Bakongan	14	3	...	17
5 Bakongan Timur
6 Kota Bahagia
7 Kluet Selatan	20	2	...	22
8 Kluet Timur
9 Kluet Utara	138	3	...	141
10 Pasie Raja
11 Kluet Tengah	575
12 Tapaktuan	500	75	...	181
13 Samadua	178	3	...	31
14 Sawang	30	1	...	132
15 Meukek	150	2	...	6
16 Labuhanhaji	4	2
17 Labuhanhaji Timur	5
18 Labuhanhaji Barat	4	1
Jumlah/Total	1 038	96	...	1 110

Sumber/Source: Plasa Telkom Tapaktuan/Telkom Tapaktuan

Tabel 9.2.3 Jumlah Surat Tercatat Biasa Dalam Negeri dan Luar Negeri yang Dikirim dan Diterima di Kabupaten Aceh Selatan, 2017
Table *Number of Domestic and Foreign Registered Regular Letters which Sent and Received in Aceh Selatan Regency, 2017*

Kantor Pos Pembantu <i>Sub Post Office</i>		Dikirim <i>Sent</i>		Diterima <i>Received</i>	
		Dalam Negeri <i>Domestic</i>	Luar Negeri <i>Foreign</i>	Dalam Negeri <i>Domestic</i>	Luar Negeri <i>Foreign</i>
(1)	(2)	(3)	(4)	(5)	
1 Trumon	13	0	228	5	
2 Trumon Timur	8	0	52	3	
3 Trumon Tengah	6	0	35	1	
4 Bakongan	21	0	205	4	
5 Bakongan Timur	6	0	61	2	
6 Kota Bahagia	5	0	19	0	
7 Kluet Selatan	9	0	129	3	
8 Kluet Timur	5	0	89	1	
9 Kluet Utara	39	0	195	15	
10 Pasie Raja	13	0	189	9	
11 Kluet Tengah	11	0	98	3	
12 Tapaktuan	177	5	519	62	
13 Samadua	53	0	281	6	
14 Sawang	30	0	128	0	
15 Meukek	12	0	358	11	
16 Labuhanhaji	22	0	173	11	
17 Labuhanhaji Timur	15	0	182	7	
18 Labuhanhaji Barat	11	0	101	0	
Jumlah/Total	456	5	3042	143	

Sumber/Source: Kantor Pos Tapaktuan/Post Office of Tapaktuan

Tabel 9.2.4 Jumlah Surat Kilat dan Surat Biasa yang Dikirim dan Diterima di Kabupaten Aceh Selatan, 2017
Number of Express and Regular Letters which Sent and Received in Aceh Selatan Regency, 2017

Kantor Pos Pembantu <i>Sub Post Office</i>	Kilat Dikirim <i>Express Sent</i>		Kilat Diterima <i>Express Received</i>		Surat Biasa <i>Regular Letters</i>	
	Biasa <i>Normally</i>	Tercatat <i>Recorded</i>	Biasa <i>Normally</i>	Tercatat <i>Recorded</i>	Biasa <i>Normally</i>	Tercatat <i>Recorded</i>
(1)	(2)	(3)	(4)	(5)	(6)	(7)
Trumon	-	139	-	1188	25	-
Trumon Timur	-	98	-	514	15	-
Trumon Tengah	-	85	-	483	24	-
Bakongan	-	162	-	1057	27	-
Bakongan Timur	-	85	-	615	17	-
Kota Bahagia	-	91	-	312	13	-
Kluet Selatan	-	95	-	966	14	-
Kluet Timur	-	45	-	572	15	-
Kluet Utara	-	463	-	1797	34	-
Pasie Raja	-	312	-	1682	38	-
Kluet Tengah	-	126	-	1274	18	-
Tapaktuan	-	6647	-	13004	51	-
Samadua	-	915	-	7135	34	-
Sawang	-	531	-	1435	38	-
Meukek	-	490	-	2152	15	-
Labuhanhaji	-	568	-	3717	18	-
Labuhanhaji Timur	-	124	-	512	15	-
Labuhanhaji Barat	-	185	-	352	13	-
Jumlah/Total	0	11161	0	38767	424	0

Sumber/Source: Kantor Pos Tapaktuan/Post Office of Tapaktuan

Tabel 9.2.5 Jumlah Kantor Pos Pembantu Menurut Kecamatan di Kabupaten Aceh Selatan, 2013- 2017
Table *Number of Auxiliary Post Office by Subdistrict in Aceh Selatan Regency, 2013-2017*

	Kecamatan Subdistrict	2013	2014	2015	2017
	(1)	(2)	(3)	(4)	(5)
1	Trumon	1	1	1	1
2	Trumon Timur	0	0	0	0
3	Trumon Tengah	0	0	0	0
4	Bakongan	1	1	1	1
5	Bakongan Timur	0	0	0	0
6	Kota Bahagia	0	0	0	0
7	Kluet Selatan	1	1	1	1
8	Kluet Timur	0	0	0	0
9	Kluet Utara	1	1	1	1
10	Pasie Raja	0	0	0	0
11	Kluet Tengah	0	0	0	0
12	Tapaktuan	1	1	1	1
13	Samadua	0	0	0	0
14	Sawang	0	0	0	0
15	Meukek	1	1	1	1
16	Labuhanhaji	1	1	1	1
17	Labuhanhaji Timur	0	0	0	0
18	Labuhanhaji Barat	0	0	0	0
	Aceh Selatan	7	7	7	7

Sumber/Source: Kantor Pos Tapaktuan/Post Office of Tapaktuan

10

KEUANGAN DAERAH
LOCAL FINANCE

<https://acehsensikanggo.go.id>

PENJELASAN TEKNIS

1. **Realisasi Penerimaan dan Pengeluaran Pemerintah Kabupaten** adalah realisasi/perhitungan APBD Kabupaten pada tiap tahun anggaran.
2. **Pendapatan Asli Daerah (PAD)** adalah pendapatan yang diperoleh daerah yang dipungut berdasarkan peraturan daerah sesuai dengan peraturan perundang-undangan, guna keperluan daerah yang bersangkutan dalam membiayai kegiatannya.
3. **Dana Perimbangan** adalah dana yang bersumber dari pendapatan APBN yang dialokasikan kepada Daerah untuk mendanai kebutuhan daerah dalam rangka pelaksanaan desentralisasi.
4. **Lain-lain Pendapatan yang Sah** adalah pendapatan lainnya dari pemerintah pusat dan atau dari instansi pusat, serta dari daerah lainnya.

TECHNICAL NOTES

1. **Actual revenue and expenditure of Regency Government** is the realization/regency budget calculations for every fiscal year.
2. **Original Local Government Revenue** is revenue that withheld based on local regulations in accordance with the legislation, for the purposes of financing their activities.
3. **Balanced Budget** is the fund coming from the state budget that allocated to regions to fund their needs in the context of decentralization.
4. **Other Legal Revenue** is other income that coming from the central government and or from the central agencies, as well as from other local government.

ULASAN

DESCRIPTION

Keuangan Daerah

Realisasi pendapatan Pemerintah Kabupaten Aceh Selatan tahun 2017 meningkat 28,80 persen dibanding tahun sebelumnya. Begitupun realisasi belanja pemerintah mengalami peningkatan sebesar 30,04 persen dibanding tahun sebelumnya. Total penyerapan anggaran daerah tahun 2017 adalah 93,21 persen yang terserap pada sembilan sektor, yaitu sektor pelayanan umum, ketertiban dan keamanan, ekonomi, lingkungan hidup, perumahan dan fasilitas umum, kesehatan, pariwisata dan budaya, pendidikan, dan perlindungan sosial. Rata-rata setiap sektor tersebut mampu menyerap anggaran 90 persen, kecuali sektor perlindungan sosial yang realisasi belanjanya 49,25 persen.

Penerimaan zakat di Kabupaten Aceh Selatan tahun 2017 sekitar Rp3,7 miliar. Sebagian besar zakat disalurkan untuk fakir miskin (Rp1,7 miliar), rehab rumah fakir miskin (Rp648 juta), dan beasiswa anak fakir (Rp530 juta). Sementara itu, sisa zakat yang belum tersalurkan tahun 2017 adalah sekitar Rp1,6 miliar.

Local Finance

Actual revenues of government of Aceh Selatan Regency in 2017 increased by 28.80 percent over the previous year. Likewise, actual expenditures of government increased by 30.04 percent over the previous year. Total absorption area in 2017 was 93.21 percent that absorbed in nine sectors, namely public service, order and security, economic, environmental, housing and public facilities, health, tourism and culture, education, and social security. On average, every sector is able to absorb 90 percent of the budget, except for actual expenditure of social security sector is 49.25 percent.

Zakat in Aceh Selatan Regency in 2017 approximately 3.7 billion. Most zakat distributed to the poor (1.7 billion), restore hospice (Rp648 million), and scholarships for indigent (Rp530 million). Meanwhile, the rest of zakat which have not been distributed in 2017 is about 1.6 billion.

10.1 KEUANGAN DAERAH/LOCAL FINANCE

Tabel 10.1.1 Realisasi Pendapatan Pemerintah Kabupaten Aceh Selatan Menurut Jenis Pendapatan, 2017/
Actual Revenues of Government of Aceh Selatan Regency by Source of Revenues, 2017

Jenis Pendapatan <i>Source of Revenues</i>		Nilai Rp <i>Rupiah</i>
(1)		(2)
1	Pendapatan Asli Daerah/Original Local Government Revenue	140 875 136 234, 07
a.	Pajak Daerah/Local Taxes	14 160 145 206, 81
b.	Retribusi Daerah/Rebtributions	9 327 679 236, 00
c.	Hasil Pengelolaan Kekayaan Daerah/Management of Regional Gov. Wealth	5 395 995 915, 96
d.	Zakat	6 362 661 461, 97
e.	Lain-lain PAD yang Sah/Other Original Local Gov. Revenue	105 628 786 011, 00
2	Dana Perimbangan/Fiscal Balance Transfers	951 220 993 078, 00
a.	Bagi Hasil Pajak dan Bukan Pajak/Tax Sharing and Non Tax Sharing	
b.	Dana Alokasi Umum (DAU)/General Allocation Funds	654 382 925 228, 00
c.	Dana Alokasi Khusus (DAK)/Special Allocation Funds	296 838 067 850, 00
3	Lain-Lain Pendapatan yang Sah/Other Legal Revenue	455 075 892 415, 00
a.	Pendapatan Hibah/Grants	750 000, 00
b.	Dana Darurat/Emergency Funds	
c.	Dana Bagi Hasil dari Provinsi dan Pemda Lainnya/tax sharing from province and other local governments	29 476 861 203, 91
d.	Dana Penyesuaian dan Otonomi Khusus Special Autonomy and Balancing Funds	248 677 924 000, 00
e.	Bantuan Keuangan dari Provinsi atau Pemda Lainnya/financial assistance from province and other local governments	176 920 357 212, 00
Total Pendapatan Daerah/Total Revenues		1 547 172 153 325, 65

Sumber/Source: Dinas Pengelolaan Keuangan dan Kekayaan Daerah Kabupaten Aceh Selatan/Local Government Finance and Assets Office of Aceh Selatan Regency

Tabel 10.1.2 Realisasi Belanja Pemerintah Kabupaten Aceh Selatan Menurut Jenis Belanja, 2017
Actual Expenditures of Government of Aceh Selatan Regency by Kind of Expenditures, 2017

Jenis Pengeluaran <i>Kind of Expenditures</i>		Nilai Rp <i>Rupiah</i>
(1)		(2)
1	Belanja Tidak Langsung/<i>Indirect Expenditure</i>	828 609 529 489, 00
a.	Belanja Pegawai/ <i>Personnel Expenditure</i>	533 435 179 893, 00
b.	Belanja Bunga/ <i>Retributions</i>	
c.	Belanja Subsidi/ <i>Subsidies Expenditure</i>	857 162 000, 00
d.	Belanja Hibah/ <i>Grant</i>	17 465 392 188, 00
e.	Belanja Bantuan Sosial/ <i>Social Expenditure</i>	9 852 670 000, 00
f.	Belanja Bagi Hasil kepada Provinsi dan Kabupaten/Kota Lain <i>Sharing Fund Expenditure to Regency/City</i>	2 024 093 234, 00
g.	Belanja Bantuan Keuangan kepada Provinsi dan Kabupaten/Kota Lain <i>Financial Assistance Expenditure to Regency/City</i>	262 950 011 719, 00
h.	Belanja Tak Terduga/ <i>Unpredicted Expenditure</i>	2 025 020 455, 00
2	Belanja Langsung/<i>Direct Expenditure</i>	723 260 211 199, 23
a.	Belanja Pegawai/ <i>Personnel Expenditure</i>	41 172 117 837, 00
b.	Belanja Barang dan Jasa/ <i>Goods and Services Expenditure</i>	292 136 278 874, 23
c.	Belanja Modal/ <i>Capital Expenditure</i>	389 951 814 488, 00
Total Realisasi Pengeluaran/<i>Total Expenditures</i>		1 551 876 921 926, 23

Sumber/*Source*: Dinas Pengelolaan Keuangan dan Kekayaan Daerah Kabupaten Aceh Selatan/*Local Government Finance and Assets Office of Aceh Selatan Regency*

Tabel 10.1.3 Realisasi Belanja Pemerintah Kabupaten Aceh Selatan Menurut Sektor, 2017
Table Actual Expenditures of Government of Aceh Selatan Regency by Sector, 2017

	Sektor Sector	Nilai Rp Rupiah	Persentase (%)
	(1)	(2)	(3)
1	Pelayanan Umum	488 998 709 581, 00	31,51
2	Ketertiban dan Keamanan	16 199 311 413, 00	1,04
3	Ekonomi	105 960 849 278,00	6,82
4	Lingkungan Hidup	14 442 074 431, 00	0,93
5	Perumahan dan Fasilitas Umum	225 855 050 868, 00	14,55
6	Kesehatan	273 591 098 996, 74	17,63
7	Pariwisata dan Budaya	8 888 641 106, 00	0,57
8	Pendidikan	397 962 929 194, 49	25,64
9	Perlindungan Sosial	19 971 075 820, 00	1,29
	Jumlah/Total	1 551 869 740 688, 23	100

Sumber/Source: Dinas Pengelolaan Keuangan dan Kekayaan Daerah Kabupaten Aceh Selatan/Local Government Finance and Assets Office of Aceh Selatan Regency

**Tabel 10.1.4 Realisasi Pendapatan Daerah Provinsi Aceh pada Dinas
 Pengelolaan Keuangan dan Kekayaan Daerah Kabupaten
 Aceh Selatan, 2017**
*Actual Revenues of Aceh Province in Local Government
 Finance and Assets Office of Aceh Selatan Regency, 2017*

Jenis Pendapatan <i>Source of Revenues</i>	Target		Realisasi s.d. Bulan Ini <i>Realization until This Month</i>
	Semula <i>Beginning</i> (Rp)	Sesudah <i>After</i> (Rp)	
(1)	(2)	(3)	(4)
1 Bagi hasil dari Pajak Kendaraan Bermotor	4 149 783 868, 00	4 335 948 206, 00	5 168 645 723, 99
2 Bagi Hasil dari Bea Balik Nama Kendaraan Bermotor	4 844 416 268, 00	4 781 268 096, 00	4 355 747 937, 26
3 Pajak Bahan Bakar Kendaraan Bermotor	9 303 573 170, 00	9 303 573 171, 00	8 903 750 310, 33
4 Bagi hasil dari Pajak Air Permukaan	7 380 434, 00	10 543 478, 00	10 506 557, 43
5 Bagi hasil dari pajak cukai tembakau	8 154 104 598, 00	9 106 412 952, 00	11 038 210 674, 90
Jumlah/Total	26 459 258 338, 00	27 537 745 903, 00	29 476 861 203, 91

Sumber/Source: Dinas Pengelolaan Keuangan dan Kekayaan Daerah Kabupaten Aceh Selatan/Local Government Finance and Assets Office of Aceh Selatan Regency

Tabel 10.1.5 Target Realisasi Penerimaan Pendapatan Asli Daerah (PAD) Sektor Pajak Daerah di Kabupaten Aceh Selatan, 2017
Target and Original Local Government Revenue of Local Taxes in Aceh Selatan Regency, 2017

Uraian Pajak Daerah <i>Local Taxes</i>	Target		Realisasi s.d. Bulan Ini <i>Realization until This Month</i>
	Semula <i>Beginning</i> (Rp)	Sesudah <i>After</i> (Rp)	
(1)	(2)	(3)	(4)
1 Pajak Hotel	30 000 000, 00	30 000 000, 00	36 270 178, 00
2 Pajak Restoran	1 363 355 270, 00	1 363 355 270, 00	2 286 304 606, 00
3 Pajak Hiburan	1 800 000, 00	6 000 000, 00	12 556 400, 00
4 Pajak Reklame	130 000 000 , 00	130 000 000, 00	110 364 785, 00
5 Pajak Penerangan Jalan Umum	3 700 000 000, 00	4 300 000 000, 00	4 786 811 990, 00
6 Pajak Bumi dan Bangunan (PBB)	615 740 730, 00	623 740 730, 00	626 389 170, 00
7 Pajak Sarang Burung Walet	60 000 000, 00	60 000 000, 00	49 590 000, 00
8 Biaya Perolehan Hak Atas Tanah & Bangunan	1 081 950 000, 00	3 081 950 000, 00	3 098 329 750, 00
9 Pajak Mineral Bukan Logam dan Batuan	3 198 000 000, 00	3 198 000 000, 00	3 153 528 327, 81
Jumlah/Total	10 180 846 000, 00	12 793 046 000, 00	14 160 145 206, 81

Sumber/Source: Dinas Pengelolaan Keuangan dan Kekayaan Daerah Kabupaten Aceh Selatan/Local Government Finance and Assets Office of Aceh Selatan Regency

Tabel 10.1.6 Target Rencana dan Realisasi Penerimaan Pendapatan Asli Daerah (PAD) Sektor Retribusi Daerah di Kabupaten Aceh Selatan, 2017
Plan Target and Original Local Government Revenue of Retributions in Aceh Selatan Regency, 2017

Uraian Retribusi Daerah <i>Retributions</i>	Target		Realisasi s.d. Bulan Ini <i>Realization until This Month</i>
	Semula <i>Beginning</i> (Rp)	Sesudah <i>After</i> (Rp)	
(1)	(2)	(3)	(4)
1 Pelayanan Kesehatan	5 576 711 093,00	4 076 711 093,00	5 809 387 632,00
2 Pelayanan Persampahan & Kebersihan	115 000 000,00	130 600 000,00	138 050 000,00
3 Parkir di Tepi Jalan Umum	32 500 000,00	36 600 000,00	35 100 000,00
4 Pelayanan Pasar	177 250 000,00	250 805 000,00	256 512 000,00
5 Pengujian Kendaraan Bermotor	25 000 000,00	25 000 000,00	15 658 942,00
6 Usaha Pemakaian Kekayaan Daerah	2 091 456 000,00	2 012 247 000,00	2 148 967 162,00
7 Tempat Pelelangan	395 000 000,00	370 000 000,00	328 500 000,00
8 Jasa Usaha Terminal	57 000 000,00	47 000 000,00	40 259 000,00
9 Tempat Parkir Khusus	78 200 000,00	143 068 000,00	144 018 000,00
10 Penyediaan dan/atau Penyedotan Kaku	28 000 000,00	30 000 000,00	23 250 000,00
11 Pemeriksaan Kesehatan Hewan	12 500 000,00	12 500 000,00	8 840 000,00
12 Pelayanan Ke Pelabuhan	103 500 000,00	146 200 000,00	212 230 000,00
13 Izin Mendirikan Bangunan	45 000 000,00	45 000 000,00	29 885 000,00
14 Izin Gangguan/Keramaian	151 350 000,00	107 655 250,00	117 819 500,00
15 Izin Trayek	14 000 000,00	14 000 000,00	6 670 000,00
16 Izin Usaha Perikanan	500 000,00	500 000,00	2 532 000,00
Jumlah Halaman Ini/Total on This Page	8 902 967 093,00	7 447 886 343,00	9 327 679 236,00

Sumber/Source: Dinas Pengelolaan Keuangan dan Kekayaan Daerah Kabupaten Aceh Selatan/Local Government Finance and Assets Office of Aceh Selatan Regency

10.2 ZAKAT

Tabel 10.2.1 Jumlah Penerimaan Zakat dan Infaq di Kabupaten Aceh Selatan, 2017
Total Zakat and Infaq Collections in Aceh Selatan Regency, 2017

	Bulan	Zakat/infaq	Total
	(1)	(2)	(3)
1	Januari	316.911.074	316.911.074
2	Februari	290.673.245	290.673.245
3	Maret	371.665.857	371.665.857
4	April	411.622.216	411.622.216
5	Mei	412.477.743	412.477.743
6	Juni	464.091.304	464.091.304
7	Juli	548.814.369	548.814.369
8	Agustus	626.695.027	626.695.027
9	September	456.323.974	456.323.974
10	Oktober	621.783.963	621.783.963
11	November	676.629.232	676.629.232
12	Desember	1.216.502.355	1.216.502.355
	Jumlah/Total	6.414.170.359	6.414.170.359

Sumber/Source: Baitul Mal Kabupaten Aceh Selatan/Baitul Mal of Aceh Selatan Regency

Tabel 10.2.2 Jumlah Penyaluran Zakat, Infaq, dan Shadaqah (ZIS) di Kabupaten Aceh Selatan, 2017
Total Zakat, Infaq, and Shadaqah (ZIS) Distributions in Aceh Selatan Regency, 2017

Sasaran Penyaluran/Target		Jumlah/Total
	(1)	(2)
1	Senif fakir miskin	2.080.000.000
2	Bantuan beasiswa miskin	815.000.000
3	Bantuan paket sekolah	190.000.000
4	Senif Fisabilillah	260.000.000
5	Senif IbnuSabil	120.000.000
6	Senif Muafaf	6.500.000
7	Rehab rumah fakir miskin	720.000.000
8	Bantuan fakir uzur	504.000.000
9	Santunan anak yatim	449.000.000
10	Pembelian paket sembako Ramadhan untuk tukang becak	199.920.000
11	Bantuan tanggap bencana	17.000.000
12	Biaya operasional Baitul Mal	100.000.000
13	Waqaf Al-Qur'an	2.384 buah
14	Senif Amil	170.000.000
15	Bantuan Operasional TPA	344.400.000
Sisa Tahun 2017		-

Sumber/Source: Baitul Mal Kabupaten Aceh Selatan/Baitul Mal of Aceh Selatan Regency

Tabel 10.2.3 Jumlah Nasabah Pemakai Jasa Kredit Menurut Profesi di Kabupaten Aceh Selatan, 2017
Number of Customers Credit Service by Profession in Aceh Selatan Regency, 2017

Profesi	Profession	Nasabah	
		Jumlah Total	Customer Percentage
(1)		(2)	(3)
1	Petani <i>Farmers</i>	203	4.42
2	Nelayan <i>Fishermen</i>	288	6.29
3	Pedagang <i>Merchants</i>	58	1.26
4	Karyawan <i>Employees</i>	469	10.24
5	Pegawai Negeri Sipil	943	20.57
6	TNI/POLRI	88	1.93
7	Pensiunan	27	0.59
8	Profesional	106	2.31
9	Pegawai BUMN/BUMD	239	5.21
10	Mahasiswa	259	5.65
11	Ibu Rumah Tangga <i>Housewife</i>	838	18.29
12	Lainnya	1065	23.24
Jumlah/Total		4.583	100

Sumber/Source: Kantor Perum Pegadaian Cabang Tapaktuan/Pawnshop Office of Tapaktuan

10.3 PERBANKAN

Tabel 10.3.1 Jumlah Tabungan Simpeda dan Tabungan Aneka Guna pada Bank Aceh Cabang Tapaktuan, 2017
Total Simpeda and Aneka Guna Saving Accounts in Bank of Aceh Branch Tapaktuan, 2017

(dalam jutaan/in millions)

Bulan Month	Simpeda <i>Simpeda Savings</i>		Tabungan Aneka Guna <i>Aneka Guna Savings</i>		Firdaus <i>Firdaus Savings</i>	
	Jumlah Nasabah Customers	Nilai Rp Rupiah	Jumlah Nasabah Customers	Nilai Rp Rupiah	Jumlah Nasabah Customers	Nilai Rp Rupiah
(1)	(2)	(3)	(4)	(5)		
1 Januari	15111	109.895	7199	10.710	358	3.401
2 Februari	15191	116.884	7217	10.325	4109	32.630
3 Maret	15249	108.158	7080	10.069	4215	30.715
4 April	15174	103.772	7040	9.841	4414	30.008
5 Mei	15155	99.085	7012	10.033	4533	25.057
6 Juni	15193	111.978	7034	10.210	4613	25.189
7 Juli	15277	116.066	7017	11.973	4851	28.476
8 Agustus	15165	107.085	7037	11.172	5219	29.513
9 September	15106	116.475	7059	10.579	5463	30.102
10 Oktober	15003	112.202	6991	10.660	5634	31.243
11 November	14911	109.637	6986	10766	6313	33.189
12 Desember	14798	167.152	6917	15.971	6644	53.143

Sumber/Source: Bank Aceh Cabang Tapaktuan/Bank of Aceh Branch Tapaktuan

Tabel 10.3.2 Jumlah Tabungan Haji, Seulanga, dan TabunganKu pada Bank Aceh Cabang Tapaktuan, 2017
Total Saving Accounts of Hajj, Seulanga, and TabunganKu in Bank of Aceh Branch Tapaktuan, 2017

(dalam jutaan/in millions)

Bulan Month	Tabungan Haji Hajj Savings		Seulanga Seulanga Savings		TabunganKu TabunganKu Savings	
	Jumlah Nasabah Customers	Nilai Rp Rupiah	Jumlah Nasabah Customers	Nilai Rp Rupiah	Jumlah Nasabah Customers	Nilai Rp Rupiah
(1)	(2)	(3)	(4)	(5)	(6)	(7)
1 Januari	2018	4565	677	36.865	20.352	6.481
2 Februari	2269	5434	691	30.585	20.359	6.247
3 Maret	2319	5454	689	27.576	20.386	6.019
4 April	2336	5216	694	29.044	20.392	5.874
5 Mei	2360	4837	699	28.053	20.416	5.734
6 Juni	2364	4850	701	31.215	20.420	5.682
7 Juli	2414	5314	711	35.939	20.427	7.351
8 Agustus	2441	5257	718	34.360	20.559	6.786
9 September	2475	5102	719	33.522	20.768	6.658
10 Oktober	2516	2145	723	33.339	20.795	6.695
11 November	2538	5080	726	35.393	20.832	6.537
12 Desember	2556	5233	728	43.816	20.839	10.024

Sumber/Source: Bank Aceh Cabang Tapaktuan/Bank of Aceh Branch Tapaktuan

Tabel 10.3.3 Jumlah Pembiayaan pada Bank Aceh Cabang Tapaktuan, 2017
Table Number of Financing in Bank of Aceh Branch Tapaktuan, 2017

(dalam jutaan/in millions)

Bulan Month	Pembiayaan Modal Kerja IB		Pembiayaan Multi Guna IB		Pembiayaan Investasi IB	
	Jumlah Nasabah Customers	Nilai Rp Rupiah	Jumlah Nasabah Customers	Nilai Rp Rupiah	Jumlah Nasabah Customers	Nilai Rp Rupiah
(1)	(2)	(3)	(4)	(5)	(6)	(7)
1 Januari	141	24.313	4.960	866.915	12	18.080
2 Februari	155	24.313	5.849	1.078.65	13	18.010
3 Maret	153	23.925	5.889	1.098.71	12	17.938
4 April	155	23.704	5.900	1.109.85	11	17.864
5 Mei	153	24.541	5.910	1.118.44	11	17.826
6 Juni	156	27.560	5.900	1.119.14	12	17.897
7 Juli	157	28.593	5.888	1.115.85	11	17.671
8 Agustus	154	28.029	5.889	1.120.26	11	17.627
9 September	153	25.836	5.882	1.121.14	11	17.583
10 Oktober	153	24.258	5.892	1.122.68	11	17.500
11 November	156	26.823	5.886	1.129.41	11	140148
12 Desember	155	29.657	5.896	1.167.70	11	14.071

Sumber/Source: Bank Aceh Cabang Tapaktuan/Bank of Aceh Branch Tapaktuan

Tabel 10.3.4 Jumlah ATM Bank Aceh Cabang Tapaktuan, 2017
Table Total ATMs of Bank of Aceh Branch Tapaktuan, 2017

	Nama Cabang/Capem Branch	Alamat Address	Fasilitas ATM ATM Facility
	(1)	(2)	(3)
1	PT. Bank Aceh Cabang Tapaktuan	Jalan T. Ben Mahmud Tapaktuan	4 unit
2	PT. Bank Aceh Capem Kota Fajar	Jalan Meurah Adam Kota Fajar	1 unit
3	PT. Bank Aceh Capem Labuhanhaji	Jalan Pendidikan Labuhanhaji	1 unit
4	PT. Bank Aceh Capem Bakongan	Jalan TR. Angkasah Bakongan	1 unit
5	PT. Bank Aceh Capem Meukek	Jalan Tapaktuan-Blangpidie Meukek	1 unit
6	PT. Bank Aceh Kota	Jalan Merdeka Pasar Tapaktuan	1 Unit
7	PT. Bank Aceh Kantor Kas Ladang Rimba	Jalan Tapaktuan – Medan Ladang Rimba	-

Sumber/Source: Bank Aceh Cabang Tapaktuan/Bank of Aceh Branch Tapaktuan

Tabel 10.3.5 Jumlah Simpanan Simpedes dan Britama Segmen Ritel BRI Cabang Tapaktuan, 2017
Table Total Simpedes and Britama Retail Segment BRI Savings in Bank of Rakyat Indonesia Branch Tapaktuan, 2017

(dalam jutaan/in millions)

Bulan Month	Simpedes		Britama		Tabungan Haji Haji Savings	
	Jumlah Nasabah Customers	Nilai Rp Rupiah	Jumlah Nasabah Customers	Nilai Rp Rupiah	Jumlah Nasabah Customers	Nilai Rp Rupiah
(1)	(2)	(3)	(4)	(5)	(6)	(7)
1 Januari	83761	246029	18009	120547	1246	3183
2 Februari	84679	232971	18191	110990	1249	3157
3 Maret	86187	227968	18347	104028	1269	3200
4 April	87156	219241	18544	100165	1274	2928
5 Mei	88319	211915	18803	100926	1273	2925
6 Juni	89137	233345	18982	119080	1277	2974
7 Juli	90605	237247	19241	113529	1285	3060
8 Agustus	92074	242895	19449	114525	1296	2932
9 September	93002	238077	19732	111024	1306	2972
10 Oktober	94300	248848	20065	128446	1309	2990
11 November	95381	268636	20182	124640	1308	2902
12 Desember	96477	269536	20262	124720	1401	2912

Sumber/Source: Bank Rakyat Indonesia Cabang Tapaktuan /Bank of Rakyat Indonesia Branch Tapaktuan

Tabel 10.3.6 Jumlah Perkreditan Segmen Ritel pada Bank Rakyat Indonesia Cabang Tapaktuan, 2017
Table Number of Credits Retail Segment in Bank of Rakyat Indonesia Branch Tapaktuan, 2017

(dalam jutaan/in millions)

Bulan Month	Kredit Modal Kerja Working Capital Credit		Kredit Konsumer Consumer Credit	
	Jumlah Nasabah Customers	Nilai Rp Rupiah	Jumlah Nasabah Customers	Nilai Rp Rupiah
(1)	(2)	(3)	(4)	(5)
1 Januari	14203	517753	3627	200897
2 Februari	14321	531251	3634	202851
3 Maret	14470	549018	3635	207437
4 April	14632	559013	3662	211017
5 Mei	15042	579680	3676	215804
6 Juni	15207	589228	3695	219410
7 Juli	15144	585951	3687	220900
8 Agustus	15194	587981	3713	222805
9 September	15213	591878	3705	224166
10 Oktober	15334	597743	3694	225519
11 November	15539	605835	3690	230810
12 Desember	15404	604846	3749	247916

Sumber/Source: Bank Rakyat Indonesia Cabang Tapaktuan/Bank of Rakyat Indonesia Branch Tapaktuan

Tabel 10.3.7 Jumlah ATM Bank Rakyat Indonesia Cabang Tapaktuan, 2017
Table Total ATMs of Bank of Rakyat Indonesia Branch Tapaktuan, 2017

	Nama Unit/Cabang Branch	Alamat Address	Fasilitas ATM ATM Facility
	(1)	(2)	(3)
1	Kanca Tapaktuan	Jl. Nyak Adam Kamil No. 42 Tapaktuan	3
2	KCP Singkil	Jl. Iskandar Muda No. 59 Ds. Rimo Kec. Gunung Meriah	4
3	KCP Subulussalam	Jl. T. Umar No. 164 Kec. Penanggalan, Subulussalam	3
4	Unit Meukek	Jl. Tapaktuan-Blang Pidie Kel. Kuta Buloh II Kec. Meukek	1
5	Unit Samadua	Jl. Tapaktuan-Blang Pidie Km. 8 Kec. Samadua	1
6	Unit Kota Tapaktuan	Jl. Merdeka No. 100 Kec. Tapaktuan	1
7	Unit Lhok Bengkuang	Jl. Cut Ali No. 100 Kec. Tapaktuan	1
8	Unit Kota Fajar	Jl. Tgk Meurah Adam No. 140 Kota Fajar	3
9	Unit Bakongan	Jl. T. R Angkasah Desa Keude Bakongan	2
10	Unit Ladang Rimba	Jl. Medan-Tapaktuan Kec. Trumon	1
11	Unit Sultan Daulat	Jl. Medan-Tapaktuan Kec. Sultan Daulat	1
12	Unit Siaga	Jl. T. Umar Dusun Siaga, Subulussalam Utara	2
13	Unit Subulussalam	Jl. T. Umar No. 58, Subulussalam	1
14	Unit Lipat Kajang	Jl. Hamzah Fansyuri, Lipat Kajang Atas, Simpang Kanan	1
15	Unit Rimo	Jl. Iskandar Muda No. 36 Desa Rimo Kec. Gunung Meriah	2
16	Unit Singkil	Jl. Syeh Hamzah Fansuri Desa Pulo Sarok, Singkil	2

Sumber/Source: Bank Rakyat Indonesia Cabang Tapaktuan /Bank of Rakyat Indonesia Branch Tapaktuan

**Tabel 10.3.8 Jumlah Nasabah dan Simpanan pada Bank Syariah Mandiri
Cabang Tapaktuan, 2017**
*Number of Customers and Deposits in Bank of Syariah
Mandiri Branch Tapaktuan, 2017*

	Bulan Month	Jumlah Nasabah Customers	Simpanan Deposits
	(1)	(2)	(3)
1	Januari	20	300
2	Februari	27	280
3	Maret	44	150
4	April	15	200
5	Mei	36	300
6	Juni	16	250
7	Juli	249	300
8	Agustus	1199	300
9	September	54	250
10	Oktober	754	325
11	November	193	425
12	Desember	24	550

Sumber/Source: Bank Syariah Mandiri Cabang Tapaktuan/Bank of Syariah Mandiri Branch Tapaktuan

Tabel 10.3.9 Jumlah Nasabah dan Simpanan pada Bank Mandiri Cabang Tapaktuan, 2017
Table Number of Customers and Deposits in Bank of Mandiri Branch Tapaktuan, 2017

(dalam milyar/in billions)

	Bulan Month	Jumlah Nasabah Customers	Simpanan Deposits
	(1)	(2)	(3)
1	Januari	34	300.000.000
2	Februari	95	291.000.000
3	Maret	68	300.000.000
4	April	54	250.000.000
5	Mei	40	200.000.000
6	Juni	51	251.000.000
7	Juli	44	220.000.000
8	Agustus	292	350.000.000
9	September	250	350.000.000
10	Oktober	201	320.000.000
11	November	683	400.000.000
12	Desember	21	150.000.000

Sumber/Source: Bank Mandiri Cabang Tapaktuan/Bank of Mandiri Branch Tapaktuan

Data Keadaan Akhir Tahun 2016

Tabel 10.3.10 Jumlah Perkreditan Segmen Mikro yang Disalurkan oleh Bank Mandiri Cabang Tapaktuan, 2017
Table Number of Credits Micro Segment in Bank of Mandiri Branch Tapaktuan, 2017

(dalam milyar/in billions)

<i>Bulan</i>		Total
<i>Month</i>		
	(1)	(2)
1	Januari	10.559
2	Februari	10.580
3	Maret	11.717
4	April	11.376
5	Mei	11.441
6	Juni	12.228
7	Juli	13.661
8	Agustus	13.914
9	September	13.805
10	Oktober	14.105
11	November	14.989
12	Desember	15.624

Sumber/Source: Bank Mandiri Cabang Tapaktuan/Bank of Mandiri Branch Tapaktuan

11

**PENGELUARAN PENDUDUK DAN
KONSUMSI MAKANAN**

***POPULATION EXPENDITURE AND FOOD
CONSUMPTION***

PENJELASAN TEKNIS

1. **Pengeluaran rata-rata per kapita** adalah biaya yang dikeluarkan untuk konsumsi semua anggota rumah tangga selama sebulan baik yang berasal dari pembelian, pemberian maupun produksi sendiri dibagi dengan banyaknya anggota rumah tangga dalam rumah tangga tersebut.

TECHNICAL NOTES

1. *Per capita Average Expenditure is the cost spent for all household members consumption during the month, whether from purchasing, giving or own production, divided by the number of household members in the household.*

ULASAN

DESCRIPTION

Pengeluaran Penduduk dan Konsumsi Makanan

Berdasarkan golongan pengeluaran, total pengeluaran penduduk Kabupaten Aceh Selatan per kapita sebulan berada di kisaran Rp200.000 – Rp1.500.000+. Sekitar 33,72 persen penduduk mengeluarkan biaya antara Rp300.000 – Rp499.999 untuk konsumsi makanan dan bukan makanan per kapita sebulan. Kemudian, 33,22 persen penduduk mengeluarkan biaya sebesar Rp500.000 – Rp749.999 untuk konsumsi makanan dan bukan makanan per kapita sebulan.

Beberapa lainnya mengeluarkan biaya untuk konsumsi makanan dan bukan makanan per kapita sebulan di kisaran Rp200.000 – Rp299.999 (8,96 persen); Rp750.000 – Rp999.999 (11,38 persen); Rp1.000.000 – Rp1.499.999 (8,59 persen); dan \geq Rp1.500.000 (4,12 persen).

Population Expenditure and Food Consumption

Based on the expenditure class, the total expenditures of Aceh Selatan Regency's population per capita a month is in the range of Rp200,000 - Rp1,500,000+. Approximately 33.72 percent of the population spend Rp300,000 - Rp499,999 for food and non-food consumption per capita a month. Then, 33.22 per cent of population spend Rp500,000 - Rp749,999 for food and non-food consumption per capita a month. Some people pay for food and non-food consumption per capita a month in the range of 200,000 - Rp299,999 (8.96 percent); Rp750,000 - Rp999,999 (11.38 percent); 1,000,000 - Rp1,499,999 (8.59 percent); and \geq Rp1,500,000 (4.12 percent).

11.1 PENGELUARAN PENDUDUK

Tabel 11.1.1 **Persentase Penduduk Menurut Golongan Pengeluaran Per Kapita Sebulan di Kabupaten Aceh Selatan, 2015**
Percentage of Population by Expenditure Per Capita Per Month Class in Aceh Selatan Regency, 2015

Golongan Pengeluaran <i>Expenditure Class</i> (rupiah)	Persentase Penduduk <i>Percentage of Population</i>
(1)	(2)
< 150 000	
150 000–199 999	
200 000–299 999	
300 000–499 999	
500 000–749 999	
750 000–999 999	
1 000 000–1 499 999	
1 500 000+	
Jumlah/Total	100,00

Sumber/Source: Survei Sosial Ekonomi Nasional, Maret/*National Socioeconomic Survey, March*
 Badan Pusat Statistik Kabupaten Aceh Selatan /*BPS-Statistics of Aceh Selatan Regency*

12

PENDAPATAN REGIONAL

REGIONAL INCOME

PENJELASAN TEKNIS

1. Penghitungan statistik neraca nasional mengikuti buku petunjuk yang diterbitkan oleh Perserikatan Bangsa Bangsa (PBB) dikenal sebagai Sistem Neraca Nasional (SNN). SNN adalah rekomendasi internasional tentang bagaimana menyusun ukuran aktivitas ekonomi yang sesuai dengan standar neraca baku yang didasarkan pada prinsip-prinsip ekonomi. Rekomendasi yang dimaksud dinyatakan dalam sekumpulan konsep, definisi, klasifikasi, dan aturan neraca yang disepakati secara internasional dalam mengukur indikator tertentu seperti Produk Domestik Bruto (PDB). Salah satu bentuk adaptasi pencatatan statistik nasional adalah melakukan perubahan tahun dasar PDB Indonesia dari tahun 2000 ke 2010. Perubahan tahun dasar PDB dilakukan seiring dengan mengadopsi rekomendasi PBB yang tertuang dalam Sistem Neraca Nasional 2008 (SNA 2008).

2. Produk Domestik Bruto pada tingkat nasional serta Produk Domestik Regional Bruto (PDRB) pada tingkat regional (provinsi) menggambarkan kemampuan suatu wilayah untuk menciptakan nilai

TECHNICAL NOTES

1. *The method used to estimate national accounts statistics is based on the standard guidelines formed by United Nation known as System of National Accounts (SNA). SNA is the internationally agreed standard set of recommendations on how to compile measures of economic activity in accordance with strict accounting conventions based on economic principles. The recommendations are expressed in term of a set of concepts, definitions, classifications and accounting rules that comprise the internationally agreed standard for measuring indicators such as Gross Domestic Product (GDP). One of the improvement in the national statistical system is to rebase GDP form base year 2000 to 2010 in order to capture current economic condition. It is in line with the United Nations (UN) recommendation on 2008 SNA.*

2. *The basic measure of the value added arising from economic activity is known as Gross Domestic Product at the national level and Gross Regional Domestic Product (GRDP) at the regional level*

tambah pada suatu waktu tertentu. Untuk menyusun PDB maupun PDRB digunakan 2 pendekatan, yaitu lapangan usaha dan pengeluaran. Keduanya menyajikan komposisi data nilai tambah dirinci menurut sumber kegiatan ekonomi (lapangan usaha) dan menurut komponen penggunaannya. PDB maupun PDRB dari sisi lapangan usaha merupakan penjumlahan seluruh komponen nilai tambah bruto yang mampu diciptakan oleh sektor-sektor ekonomi atas berbagai aktivitas produksinya. Sedangkan dari sisi pengeluaran menjelaskan tentang penggunaan dari nilai tambah tersebut.

3. PDB menurut lapangan usaha mengalami perubahan klasifikasi dari 9 lapangan usaha menjadi 17 lapangan usaha. PDB menurut lapangan usaha dirinci menurut total nilai tambah dari seluruh sektor ekonomi yang mencakup lapangan usaha Pertanian, Kehutanan, dan Perikanan; Pertambangan dan Penggalian; Industri Pengolahan; Pengadaan Listrik dan Gas; Pengadaan Air, Pengelolaan Sampah, Limbah dan Daur Ulang; Konstruksi; Perdagangan Besar dan Eceran, Reparasi Mobil dan Sepeda Motor;

(provinces/regencies/municipalities). To compile these statistics, two approaches have been used, i.e. "production approach" and "expenditure approach". The first approach is to measure value added produced by various kinds of economic activities, while the second approach is to measure final uses of the country's output. In other words, GDP/GRDP is the sum of total value added produced by all economic industries (activities) and the way of using it.

3. *GDP by industry classification changes from 9 sectors to 17 industries. GDP by industry is classified by types of economic activities such as Agriculture, Forestry and Fishing; Mining and Quarrying; Manufacturing; Electricity and Gas; Water supply, Sewerage, Waste Management and Remediation Activities; Construction; Wholesale and Retail Trade; Repair of Motor Vehicles and Motorcycles; Transportation and Storage; Accommodation and Food Service Activities; Information and Communication; Financial and*

Transportasi dan Pergudangan; Penyediaan Akomodasi dan Makan Minum; Informasi dan Komunikasi; Jasa Keuangan dan Asuransi; Real Estat; Jasa Perusahaan; Administrasi Pemerintahan, Pertahanan dan Jaminan Sosial Wajib; Jasa Pendidikan; Jasa Kesehatan dan Kegiatan Sosial; dan Jasa lainnya.

Insurance Activities; Real Estate Activities; Business Activities; Public Administration; Defence and Compulsory Social Security; Education; Human Health and Social Work Activities; and Other Services Activities.

4. PDB menurut pengeluaran mengalami perubahan klasifikasi dimana pengeluaran konsumsi Lembaga Non Profit yang Melayani Rumah Tangga (LNPR) yang sebelumnya termasuk bagian dari pengeluaran konsumsi rumah tangga menjadi komponen terpisah. Sehingga klasifikasi PDB menurut pengeluaran dirinci menjadi 7 komponen yaitu komponen pengeluaran konsumsi rumah tangga, pengeluaran konsumsi LNPR, pengeluaran konsumsi pemerintah, pembentukan modal tetap bruto, perubahan inventori, ekspor barang dan jasa, dan impor barang dan jasa.

4. *GDP by expenditure classification changes where consumption expenditure Non-profit Institutions Serving Households (NPISH) previously included as part of household consumption expenditure is taken out into separate component. So that, GDP by type of expenditures is classified into: household consumption expenditure, NPISH consumption expenditure, government consumption expenditure, gross fixed capital formation, changes in inventories, exports of goods and services, and imports of goods and services.*

5. Pengeluaran konsumsi rumah tangga mencakup berbagai pengeluaran konsumsi akhir rumah tangga atas barang dan jasa untuk memenuhi kebutuhan individu ataupun kelompok secara langsung.

5. *Household consumption expenditures consist of expenditures incurred by households, which are used for both individual or collective needs. Household consumptions are*

Pengeluaran rumah tangga di sini mencakup makanan dan minuman selain restoran; pakaian, alas kaki dan jasa perawatannya; perumahan dan perlengkapan rumah tangga; kesehatan dan pendidikan; transportasi dan komunikasi; restoran dan hotel serta lainnya.

classified into food and beverages other than restaurants; clothing, footwear, and related maintenance services; housing and household equipment; health and education; transport and communication; restaurants and hotels; and others.

6. Pengeluaran Konsumsi Pemerintah terdiri dari Pengeluaran Konsumsi Individu dan Pengeluaran Konsumsi Kolektif. Barang dan jasa individu merupakan barang dan jasa privat, dimana ciri-ciri barang privat adalah
- a) Scarcity, yaitu ada kelangkaan/keterbatasan dalam jumlah;
 - b) Excludable consumption, yaitu konsumsi suatu barang dapat dibatasi hanya pada mereka yang memenuhi persyaratan tertentu (biasanya harga);
 - c) Rivalrous competition, yaitu konsumsi oleh satu konsumen akan mengurangi atau menghilangkan kesempatan pihak lain untuk melakukan hal serupa. Contoh barang dan jasa yang dihasilkan pemerintah dan tergolong sebagai barang dan jasa individu adalah jasa pelayanan kesehatan pemerintah di rumah sakit/puskesmas dan jasa pendidikan di sekolah/universitas negeri. Sedangkan barang dan jasa kolektif ekuivalen dengan barang

6. *Government consumption expenditure consists of Individual Consumption Expenditure and Collective Consumption Expenditure. Individual goods and services are private goods and services, which the characteristics of private goods is a) Scarcity, that there is a scarcity/limited in number; b) Excludable consumption, the consumption of goods can be limited only to those who meet certain requirements (usually the price); c) Rivalrous competition, ie consumption by the consumer will reduce or eliminate the chance of another party to do so. Examples of goods and services produced by government and classified as goods and services of individuals is the government health services in hospitals/health centers and education services in schools/universities. Collective goods and services equivalent to public goods characterized by a)*

publik yang memiliki ciri a) Non rivalry, yaitu penggunaan satu konsumen terhadap suatu barang tidak mengurangi kesempatan konsumen lain untuk juga mengkonsumsi barang tersebut; b) Non excludable, yaitu apabila suatu barang publik tersedia, maka tidak ada yang dapat menghalangi siapapun untuk memperoleh manfaat dari barang tersebut atau dengan kata lain setiap orang memiliki akses ke barang tersebut. Contoh barang dan jasa yang dihasilkan pemerintah dan tergolong sebagai barang dan jasa kolektif adalah jasa pertahanan yang dilakukan TNI dan keamanan yang dilakukan kepolisian.

7. Pembentukan Modal Tetap Bruto (PMTB) mencakup pengadaan, pembuatan, dan pembelian barang modal. Barang modal dimaksud adalah barang-barang yang digunakan untuk proses produksi, tahan lama atau yang mempunyai umur pemakaian lebih dari satu tahun seperti bangunan, mesin-mesin dan alat angkutan. Termasuk pula di sini perbaikan besar (berat) yang sifatnya memperpanjang umur atau mengubah bentuk atau kapasitas barang modal tersebut. Pengeluaran barang modal untuk

Non-rivalry, namely the use of a consumer for an item does not reduce the chance of another consumer to also consume goods; b) Non-excludable, i.e. when a public good available, then nothing can hinder anyone to benefit from the goods or in other words everyone has access to the goods. Examples of goods and services produced by government and classified as collective goods and services is carried military defense services and the police's security.

7. *Gross Fixed Capital Formation (GFCF) includes procurement, manufacture, and the purchase of capital goods. Capital goods are goods which are used for the production process, durable or have a service life of more than one year such as buildings, machinery, and transportation equipment. Including here: huge improvement that are to extend the life or changing the shape or the capacity of the capital goods. Capital expenditures for military purposes are also covered as GFCF. GFCF*

keperluan militer juga dicakup sebagai PMTB. Klasifikasi komponen PMTB dibagi menjadi 6 sub komponen yaitu Konstruksi; Mesin dan Peralatan; Kendaraan; Peralatan Lainnya; Cultivated Biological Resources (CBR) dan Produk Kekayaan Intelektual.

8. Ekspor barang dan jasa merupakan transaksi perdagangan barang dan jasa dari penduduk (residen) ke bukan penduduk (nonresiden). Impor barang dan jasa adalah transaksi perdagangan dari bukan penduduk ke penduduk. Ekspor atau impor barang terjadi pada saat terjadi perubahan hak kepemilikan barang antara penduduk dengan bukan penduduk (dengan atau tanpa perpindahan fisik barang tersebut). Pada PDB dengan tahun dasar 2010, ekspor dan impor barang dirinci menjadi nonmigas dan migas.

9. Produk Domestik Bruto maupun agregat turunannya disajikan dalam 2 (dua) versi penilaian, yaitu atas dasar "harga berlaku" dan atas dasar "harga konstan". Disebut sebagai harga berlaku karena seluruh agregat dinilai dengan menggunakan harga pada tahun berjalan, sedangkan harga konstan

component are classified into six sub-components: Construction; Machinery and Equipment; vehicle; Other equipment; Cultivated Biological Resources (CBR) and Intellectual Property Product.

8. *Exports of goods and services consist of transactions of goods and services from residents to non-residents. Imports of goods and services consist of transaction of goods and services from non-residents to residents. Exports and imports of goods occur when there are changes in ownership of goods between residents and non-residents (with or without physical movements of goods across frontiers). On the GDP at 2010 basic year, exports and imports of goods specified into non oil and gas and oil and gas.*

9. *GDP and its aggregations are presented in two forms: at current market prices and at constant base year market prices. In presenting current market prices, all aggregates are valued at current market prices, while base year constant market prices are shown by valuing all aggregates at fixed*

penilaiannya didasarkan kepada harga satu tahun dasar tertentu, dalam publikasi ini digunakan harga tahun 2010.

base year prices. Year of 2010 is used as the base year in this publication.

10. Laju pertumbuhan Produk Domestik Bruto diperoleh dari perhitungan PDB atas dasar harga konstan. Diperoleh dengan cara mengurangi nilai PDB pada tahun ke-n terhadap nilai pada tahun ke n-1 (tahun sebelumnya), dibagi dengan nilai pada tahun ke n-1, dikalikan dengan 100 persen. Laju pertumbuhan menunjukkan perkembangan agregat pendapatan dari satu waktu tertentu terhadap waktu sebelumnya.

10. Growth rate of Gross Domestic Product is derived from GDP at constant market prices. It is obtained by subtracting the value of GDP year n with the value of GDP year n-1, divided by the value of GDP year n-1 then multiplied by 100 percent. The growth rate of GDP explains the income growth during the given period.

ULASAN

Produk Domestik Regional Bruto (PDRB) harga berlaku (nominal) menunjukkan kemampuan sumber daya ekonomi yang dihasilkan oleh suatu wilayah. Nilai PDRB yang besar menunjukkan kemampuan sumber daya ekonomi yang besar, begitu juga sebaliknya. PDRB atas dasar harga berlaku Kabupaten Aceh Selatan tahun 2017 adalah 4.255.930,36 juta rupiah.

Sementara itu, PDRB harga konstan (riil) dapat digunakan untuk menunjukkan laju pertumbuhan ekonomi secara keseluruhan atau setiap kategori dari tahun ke tahun. Laju pertumbuhan PDRB Kabupaten Aceh Selatan tahun 2017 mencapai 4,25 persen, melambat 0,35 persen dibanding tahun 2014. Pertumbuhan ekonomi tertinggi dicapai oleh kategori Administrasi Pemerintahan, Pertahanan dan Jaminan Sosial sebesar 6,66 persen pada tahun 2017. Sedangkan seluruh kategori ekonomi PDRB yang lain pada tahun 2017 mengalami pertumbuhan positif kecuali kategori Pertambangan dan Penggalan.

Distribusi PDRB harga berlaku menurut lapangan usaha menunjukkan struktur perekonomian atau peranan setiap kategori ekonomi dalam suatu wilayah. Kategori-kategori ekonomi

DESCRIPTION

Gross Regional Domestic Product (GRDP) at current prices (nominal) indicates the ability of economic resources generated by a region. High value of GRDP shows the ability of large economic resources, and vice versa. GRDP at current prices of Aceh Selatan Regency 2017 is 4,255,930.36 million rupiahs.

Meanwhile, the GRDP constant prices (real) can be used to indicate the rate of overall economic growth or each category from year to year. The rate of GRDP growth of Aceh Selatan Regency in 2017 reached 4.25 percent, down 0.35 percent compared to 2014. The highest economic growth achieved by the category of Public Administration and Defence; Compulsory Social Security amounted to 6.66 per cent in 2017. While the other entire economic category GRDP in 2017 had positive growth except for the category of Mining and Quarrying.

Distribution of the GRDP at current prices by industry shows the structure of the economy or the role of each economic category in a region. Economic categories that have major role indicate economic base of a region. The biggest contributor industry of Aceh Selatan Regency's economic structure in

yang mempunyai peran besar menunjukkan basis perekonomian suatu wilayah. Lapangan usaha penyumbang terbesar struktur perekonomian Kabupaten Aceh Selatan tahun 2017 adalah Pertanian, Kehutanan, dan Perikanan, yakni sebesar 25,76 persen. Sumbangan terbesar berikutnya pada tahun 2017 dihasilkan berturut-turut oleh kategori Konstruksi (15,78 persen), kategori Perdagangan Besar dan Eceran; Reparasi Mobil dan Motor (14,61 persen), kategori Administrasi Pemerintahan, Pertahanan dan Jaminan Sosial Wajib (12,37 persen), kategori Transportasi dan Pergudangan (5,84 persen), dan kategori Informasi dan Komunikasi (5,02 persen). Sementara peranan kategori lainnya di bawah 5 persen.

2017 is Agriculture, Forestry and Fishing, which amounted to 25.76 percent. The next largest contribution in 2017 produced successively by category Construction (15.78 per cent), Wholesale and Retail Trade; Repair of Motor Vehicles and Motorcycles (14.61 percent), Public Administration and Defence; Compulsory Social Security (12.37 percent), Transportation and Storage (5.84 percent), and Information and Communication (5.02 percent). While the role of other categories below 5 percent.

12.1 PRODUK DOMESTIK REGIONAL BRUTO

Tabel 12.1.1 Persentase Produk Domestik Regional Bruto Atas Dasar Harga Berlaku Menurut Lapangan Usaha di Kabupaten Aceh Selatan (juta rupiah), 2013–2017
Gross Regional Domestic Product at Current Market Prices by Industry in Aceh Selatan Regency (million rupiahs), 2013–2017

Lapangan Usaha Industry	2014	2015	2016	2017
(1)	(2)	(3)	(4)	(5)
Pertanian, Kehutanan, dan Perikanan/Agriculture, Forestry, and Fishing	1 013 232,94	1 096 162,44	1 172 145,7	1 236 510,2
Pertambangan dan Penggalian/Mining and Quarrying	201 065,26	186 308,22	161 957,2	151 430,2
Industri Pengolahan/Manufacturing	140 386,07	147 486,19	150 943,5	157 731,7
Pengadaan Listrik dan Gas/Electricity and Gas	2 988,42	3 222,01	3 526,1	3 871,0
Pengadaan Air, Pengelolaan Sampah, Limbah dan Daur Ulang/Water Supply, Sewerage, Waste Management and Remediation Activities	741,06	822,40	949,3	1 052,3
Konstruksi/Construction	614 074,90	671 685,11	752 249,0	806 412,1
Perdagangan Besar dan Eceran; Reparasi Mobil dan Sepeda Motor/Wholesale and Retail Trade; Repair of Motor Vehicles and Motorcycles	572 821,29	621 784,99	679 338,5	742 200,9
Transportasi dan Pergudangan/Transportation and Storage	231 208,09	248 721,39	237 056,8	249 653,0
Penyediaan Akomodasi dan Makan Minum/Accommodation and Food Service Activities	18 135,08	19 473,15	21 947,1	24 367,8
Informasi dan Komunikasi/Information and Communication	199 631,21	213 635,84	221 332,4	232 739,6
Jasa Keuangan dan Asuransi/Financial and Insurance Activities	87 530,30	93 953,88	100 321,1	109 558,3
Real Estat/Real Estate Activities	139 956,81	154 373,34	169 110,6	184 267,7
Jasa Perusahaan/Business Activities	23 335,56	24 471,37	26 141,5	27 741,0
Administrasi Pemerintahan, Pertahanan dan Jaminan Sosial Wajib/Public Administration and Defence; Compulsory Social Security	471 202,25	526 564,75	585 378,4	634 018,9
Jasa Pendidikan/Education	104 576,74	116 688,85	131 334,2	143 770,9
Jasa Kesehatan dan Kegiatan Sosial/Human Health and Social Work Activities	65 382,52	71 013,18	76 356,6	81 885,0
Jasa Lainnya/Other Services Activities	55 797,90	59 563,27	63 769,7	68 295,2
Produk Domestik Regional Bruto Gross Regional Domestic Bruto	3 942 066,41	4 255 930,36	4 553 857,7	4 855 505,7

Sumber/Source: Badan Pusat Statistik Kabupaten Aceh Selatan/BPS-Statistics of Aceh Selatan Regency

^x Angka Sementara/Preliminary Figures ^{xx} Angka Sangat Sementara/Very Preliminary Figures

Tabel 12.1.2 Produk Domestik Regional Bruto Atas Dasar Harga Konstan 2010 Menurut Lapangan Usaha di Kabupaten Aceh Selatan (juta rupiah), 2013–2017
Gross Regional Domestic Product at 2010 Constant Market Prices by Industry in Aceh Selatan Regency (million rupiahs), 2013–2017

Lapangan Usaha Industry	2014	2015	2016	2017
(1)	(2)	(3)	(4)	(5)
Pertanian, Kehutanan, dan Perikanan/ <i>Agriculture, Forestry, and Fishing</i>	857 041,29	890 319,26	923194,9	951998,6
Pertambangan dan Penggalian/ <i>Mining and Quarrying</i>	192 934,15	175 264,02	161387,0	147916,7
Industri Pengolahan/ <i>Manufacturing</i>	123 249,71	126 693,00	127529,2	128795,2
Pengadaan Listrik dan Gas/ <i>Electricity and Gas</i>	3 260,43	3 434,54	3710,4	3895,1
Pengadaan Air, Pengelolaan Sampah, Limbah dan Daur Ulang/ <i>Water Supply, Sewerage, Waste Management and Remediation Activities</i>	657,05	692,13	732,8	766,9
Konstruksi/ <i>Construction</i>	523 944,44	554 123,64	603814,5	631274,2
Perdagangan Besar dan Eceran; Reparasi Mobil dan Sepeda Motor/ <i>Wholesale and Retail Trade; Repair of Motor Vehicles and Motorcycles</i>	488 209,79	513 901,64	538468,0	568615,3
Transportasi dan Pergudangan/ <i>Transportation and Storage</i>	193 081,79	202 816,77	200391,6	210483,7
Penyediaan Akomodasi dan Makan Minum/ <i>Accommodation and Food Service Activities</i>	15 883,09	16 497,16	17313,1	18291,1
Informasi dan Komunikasi/ <i>Information and Communication</i>	181 916,68	191 976,68	199739,0	207559,3
Jasa Keuangan dan Asuransi/ <i>Financial and Insurance Activities</i>	70 065,03	71 632,42	74144,2	77060,1
Real Estat/ <i>Real Estate Activities</i>	119 085,25	126 456,63	134839,3	141808,0
Jasa Perusahaan/ <i>Business Activities</i>	22 226,30	23 130,91	24423,7	25535,4
Administrasi Pemerintahan, Pertahanan dan Jaminan Sosial Wajib/ <i>Public Administration and Defence; Compulsory Social Security</i>	432 356,57	461 151,52	496891,0	526233,4
Jasa Pendidikan/ <i>Education</i>	97 500,02	103 340,27	110935,4	117583,7
Jasa Kesehatan dan Kegiatan Sosial/ <i>Human Health and Social Work Activities</i>	60 499,44	63 826,91	67460,9	71675,1
Jasa Lainnya/ <i>Other Services Activities</i>	50 267,62	52 620,14	55317,6	57728,5
Produk Domestik Regional Bruto Gross Regional Domestic Bruto	3 432 178,66	3 577 877,65	3740292	3887220,2

Sumber/Source: Badan Pusat Statistik Kabupaten Aceh Selatan /BPS-Statistics of Aceh Selatan Regency

^x Angka Sementara/Preliminary Figures ^{xx} Angka Sangat Sementara/Very Preliminary Figures

Tabel 12.1.3 Distribusi Persentase Produk Domestik Regional Bruto Atas Dasar Harga Berlaku Menurut Lapangan Usaha di Kabupaten Aceh Selatan (persen), 2014–2017
Percentage Distribution of Gross Regional Domestic Product at Current Market Prices by Industry in Aceh Selatan Regency (percent), 2014–2017

Lapangan Usaha Industry	2014	2015	2016	2017
(1)	(2)	(3)	(4)	(5)
Pertanian, Kehutanan, dan Perikanan/Agriculture, Forestry, and Fishing	25,70	25,76	25,74	25,47
Pertambangan dan Penggalian/Mining and Quarrying	5,10	4,38	3,56	3,12
Industri Pengolahan/Manufacturing	3,56	3,47	3,31	3,25
Pengadaan Listrik dan Gas/Electricity and Gas	0,08	0,08	0,08	0,08
Pengadaan Air, Pengelolaan Sampah, Limbah dan Daur Ulang/Water Supply, Sewerage, Waste Management and Remediation Activities	0,02	0,02	0,02	0,02
Konstruksi/Construction	15,58	15,78	16,52	16,61
Perdagangan Besar dan Eceran; Reparasi Mobil dan Sepeda Motor/Wholesale and Retail Trade; Repair of Motor Vehicles and Motorcycles	14,53	14,61	14,92	15,29
Transportasi dan Pergudangan/Transportation and Storage	5,87	5,84	5,21	5,14
Penyediaan Akomodasi dan Makan Minum/Accommodation and Food Service Activities	0,46	0,46	0,48	0,5
Informasi dan Komunikasi/Information and Communication	5,06	5,02	4,86	4,79
Jasa Keuangan dan Asuransi/Financial and Insurance Activities	2,22	2,21	2,02	2,26
Real Estat/Real Estate Activities	3,55	3,63	3,71	3,8
Jasa Perusahaan/Business Activities	0,59	0,57	0,57	0,57
Administrasi Pemerintahan, Pertahanan dan Jaminan Sosial Wajib/Public Administration and Defence; Compulsory Social Security	11,95	12,37	12,85	13,06
Jasa Pendidikan/Education	2,65	2,74	2,88	2,96
Jasa Kesehatan dan Kegiatan Sosial/Human Health and Social Work Activities	1,66	1,67	1,68	1,69
Jasa Lainnya/Other Services Activities	1,42	1,40	1,40	1,41
Produk Domestik Regional Bruto Gross Regional Domestic Bruto	100,00	100,00	100,00	100,00

Sumber/Source: Badan Pusat Statistik Kabupaten Aceh Selatan /BPS-Statistics of Aceh Selatan Regency

^x Angka Sementara/Preliminary Figures

^{xx} Angka Sangat Sementara/Very Preliminary Figures

Tabel 12.1.4 Laju Pertumbuhan Produk Domestik Regional Bruto Atas Dasar Harga Konstan 2010 Menurut Lapangan Usaha di Kabupaten Aceh Selatan (persen), 2013–2017

Growth Rate of Gross Regional Domestic Product at 2010 Constant Market Prices by Industry in Aceh Selatan Regency (percent), 2013–2017

Lapangan Usaha Industry	2014	2015	2016	2017
(1)	(2)	(3)	(4)	(5)
Pertanian, Kehutanan, dan Perikanan/ <i>Agriculture, Forestry, and Fishing</i>	2,53	3,88	3,56	3,12
Pertambangan dan Penggalian/ <i>Mining and Quarrying</i>	3,13	- 9,16	-6,75	-8,35
Industri Pengolahan/ <i>Manufacturing</i>	4,89	2,79	0,66	0,99
Pengadaan Listrik dan Gas/ <i>Electricity and Gas</i>	6,84	5,34	8,03	4,98
Pengadaan Air, Pengelolaan Sampah, Limbah dan Daur Ulang/ <i>Water Supply, Sewerage, Waste Management and Remediation Activities</i>	3,00	5,34	5,88	4,65
Konstruksi/ <i>Construction</i>	5,27	5,76	8,84	4,55
Perdagangan Besar dan Eceran; Reparasi Mobil dan Sepeda Motor/ <i>Wholesale and Retail Trade; Repair of Motor Vehicles and Motorcycles</i>	5,68	5,26	4,67	5,6/
Transportasi dan Pergudangan/ <i>Transportation and Storage</i>	5,56	5,04	0,79	5,4
Penyediaan Akomodasi dan Makan Minum/ <i>Accommodation and Food Service Activities</i>	4,82	3,87	4,95	5,65
Informasi dan Komunikasi/ <i>Information and Communication</i>	6,85	5,53	4,04	3,92
Jasa Keuangan dan Asuransi/ <i>Financial and Insurance Activities</i>	- 1,69	2,24	3,51	3,93
Real Estat/ <i>Real Estate Activities</i>	5,91	6,19	6,63	5,17
Jasa Perusahaan/ <i>Business Activities</i>	5,77	4,07	5,59	4,55
Administrasi Pemerintahan, Pertahanan dan Jaminan Sosial Wajib/ <i>Public Administration and Defence; Compulsory Social Security</i>	6,50	6,66	7,63	5,91
Jasa Pendidikan/ <i>Education</i>	6,07	5,99	7,35	5,99
Jasa Kesehatan dan Kegiatan Sosial/ <i>Human Health and Social Work Activities</i>	3,86	5,50	5,69	625
Jasa Lainnya/ <i>Other Services Activities</i>	4,00	4,68	5,13	4,36
Produk Domestik Regional Bruto Gross Regional Domestic Bruto	4,60	4,25	4,64	3,93

Sumber/Source: Badan Pusat Statistik Kabupaten Aceh Selatan /BPS-Statistics of Aceh Selatan Regency

^x Angka Sementara/*Preliminary Figures*

^{xx} Angka Sangat Sementara/*Very Preliminary Figures*

Tabel 12.1.5 Indeks Harga Implisit Produk Domestik Regional Bruto Menurut Lapangan Usaha di Kabupaten Aceh Selatan (2010=100), 2014–2017
Table *Implicit Price Index of Gross Regional Domestic Product by Industry in Aceh Selatan Regency (2010=100), 2014–2017*

Lapangan Usaha Industry	2014	2015	2016	2017
(1)	(2)	(3)	(4)	(5)
Pertanian, Kehutanan, dan Perikanan/ <i>Agriculture, Forestry, and Fishing</i>	118,22	123,12	126,97	129,89
Pertambangan dan Penggalian/ <i>Mining and Quarrying</i>	104,21	106,30	100,35	102,38
Industri Pengolahan/ <i>Manufacturing</i>	113,90	116,41	118,36	0122,47
Pengadaan Listrik dan Gas/ <i>Electricity and Gas</i>	91,66	93,81	95,003	99,38
Pengadaan Air, Pengelolaan Sampah, Limbah dan Daur Ulang/ <i>Water Supply, Sewerage, Waste Management and Remediation Activities</i>	112,79	118,82	129,54	137,22
Konstruksi/ <i>Construction</i>	117,20	121,22	124,58	127,74
Perdagangan Besar dan Eceran; Reparasi Mobil dan Sepeda Motor/ <i>Wholesale and Retail Trade; Repair of Motor Vehicles and Motorcycles</i>	117,33	120,99	126,16	130,53
Transportasi dan Pergudangan/ <i>Transportation and Storage</i>	119,75	122,63	118,30	118,61
Penyediaan Akomodasi dan Makan Minum/ <i>Accommodation and Food Service Activities</i>	114,18	118,04	126,77	133,22
Informasi dan Komunikasi/ <i>Information and Communication</i>	109,74	111,28	110,81	112,13
Jasa Keuangan dan Asuransi/ <i>Financial and Insurance Activities</i>	124,93	131,16	135,31	142,17
Real Estat/ <i>Real Estate Activities</i>	117,53	122,08	125,42	129,94
Jasa Perusahaan/ <i>Business Activities</i>	104,99	105,80	107,03	108,64
Administrasi Pemerintahan, Pertahanan dan Jaminan Sosial Wajib/ <i>Public Administration and Defence; Compulsory Social Security</i>	108,98	114,18	117,81	120,48
Jasa Pendidikan/ <i>Education</i>	107,26	112,92	118,39	122,27
Jasa Kesehatan dan Kegiatan Sosial/ <i>Human Health and Social Work Activities</i>	108,07	111,26	113,19	114,24
Jasa Lainnya/ <i>Other Services Activities</i>	111,00	113,19	115,28	118,30
Produk Domestik Regional Bruto Gross Regional Domestic Bruto	114,86	118,95	121,75	124,91

Sumber/Source: Badan Pusat Statistik Kabupaten Aceh Selatan /BPS-Statistics of Aceh Selatan Regency

^x Angka Sementara/Preliminary Figures

^{xx} Angka Sangat Sementara/Very Preliminary Figures

Tabel 12.1.6 Laju Implisit Produk Domestik Regional Bruto Menurut Lapangan Usaha di Kabupaten Aceh Selatan, 2014–2017
Table
Implicit Growth Rate of Gross Regional Domestic Product by Industry in Aceh Selatan Regency, 2014–2017

Lapangan Usaha Industry	2014	2015	2016	2017
(1)	(2)	(3)	(4)	(5)
Pertanian, Kehutanan, dan Perikanan/ <i>Agriculture, Forestry, and Fishing</i>	3,78	4,14	3,26	2,30
Pertambangan dan Penggalian/ <i>Mining and Quarrying</i>	5,08	2,00	0,62	2,01
Industri Pengolahan/ <i>Manufacturing</i>	4,57	2,20	1,34	3,47
Pengadaan Listrik dan Gas/ <i>Electricity and Gas</i>	1,92	2,35	1,93	4,58
Pengadaan Air, Pengelolaan Sampah, Limbah dan Daur Ulang/ <i>Water Supply, Sewerage, Waste Management and Remediation Activities</i>	2,94	5,35	8,36	5,93
Konstruksi/ <i>Construction</i>	4,41	3,42	2,90	2,54
Perdagangan Besar dan Eceran; Reparasi Mobil dan Sepeda Motor/ <i>Wholesale and Retail Trade; Repair of Motor Vehicles and Motorcycles</i>	3,11	3,12	4,39	3,46
Transportasi dan Pergudangan/ <i>Transportation and Storage</i>	4,37	2,41	0,12	0,26
Penyediaan Akomodasi dan Makan Minum/ <i>Accommodation and Food Service Activities</i>	3,90	3,38	5,23	5,09
Informasi dan Komunikasi/ <i>Information and Communication</i>	1,00	1,41	0,52	1,19
Jasa Keuangan dan Asuransi/ <i>Financial and Insurance Activities</i>	2,02	4,99	3,16	5,08
Real Estat/ <i>Real Estate Activities</i>	3,45	3,87	2,74	3,61
Jasa Perusahaan/ <i>Business Activities</i>	0,57	0,77	1,17	1,5
Administrasi Pemerintahan, Pertahanan dan Jaminan Sosial Wajib/ <i>Public Administration and Defence; Compulsory Social Security</i>	1,90	4,77	3,29	2,27
Jasa Pendidikan/ <i>Education</i>	3,53	5,28	4,85	3,28
Jasa Kesehatan dan Kegiatan Sosial/ <i>Human Health and Social Work Activities</i>	0,85	2,95	1,73	0,93
Jasa Lainnya/ <i>Other Services Activities</i>	0,85	1,98	1,84	2,62
Produk Domestik Regional Bruto Gross Regional Domestic Bruto	3,34	3,57	2,95	2,59

Sumber/Source: Badan Pusat Statistik Kabupaten Aceh Selatan /BPS-Statistics of Aceh Selatan Regency

^x Angka Sementara/*Preliminary Figures*

^{xx} Angka Sangat Sementara/*Very Preliminary Figures*

<https://acehselatankab.bps.go.id>

13

PERBANDINGAN ANTAR KECAMATAN
SUBDISTRICT COMPARISON

<https://acehselatan.kab.go.id>

PENJELASAN TEKNIS

1. **Distribusi penduduk** adalah pola persebaran penduduk di suatu wilayah, baik berdasarkan batas-batas geografis maupun berdasarkan batas-batas administrasi pemerintahan.
2. **Rasio murid per guru** adalah perbandingan antara jumlah murid dengan jumlah guru pada jenjang pendidikan tertentu. Rasio murid-guru digunakan untuk mengetahui rata-rata jumlah guru yang dapat mendidik murid di suatu sekolah atau daerah tertentu.
3. **Kematian bayi** dapat didefinisikan sebagai kejadian bayi meninggal sebelum mencapai usia satu tahun.
4. **Kematian ibu** adalah kematian perempuan pada saat hamil atau kematian dalam kurun waktu 42 hari sejak terminasi kehamilan tanpa memandang lamanya kehamilan atau tempat persalinan, yakni kematian yang disebabkan karena kehamilannya atau pengelolaannya, tetapi bukan karena sebab-sebab lain seperti kecelakaan, terjatuh, dan lain-lain.

TECHNICAL NOTES

1. **Population distribution** is the pattern of population distribution in an area, either by geographic boundaries or by government administrative boundaries.
2. **Ratio of pupil per teacher** is the ratio between the number of students by the number of teachers at the level of education. Pupil-teacher ratios are used to determine the average number of teachers to educate students in a school or a particular region.
3. **Infant mortality** is defined as the incidence of babies die before one years old.
4. **Maternal mortality** is the death of a woman during pregnancy or death within 42 days of termination of pregnancy regardless of the length of pregnancy or birth place, the deaths caused by pregnancy or its management, but not from other causes such as accidents, falls, and etc.

5. Data statistik perikanan merupakan data sekunder yang bersumber dari Dinas Kelautan dan Perikanan Kabupaten Aceh Selatan. Statistik perikanan dibedakan atas data Perikanan Tangkap dan Perikanan Budidaya. Perikanan Tangkap diklasifikasikan atas penangkapan ikan di laut dan penangkapan ikan di perairan umum. Perikanan Budidaya diklasifikasikan atas jenis budidaya yaitu budidaya laut, tambak, kolam, karamba, jaring apung, dan sawah.
5. *Fishery Statistics are secondary data obtained from the Marine and Fisheries Office of Aceh Selatan Regency. Fishery statistics are categorized into capture fisheries and aquaculture. Capture fisheries are further classified into marine capture fisheries and inland open water capture fisheries. Aquaculture are further classified into several types of culture: marine culture, brackish water pond, fresh water pond, cage, floating net, and fish breeding in paddy fields.*

ULASAN

Kabupaten Aceh Selatan merupakan salah satu kabupaten di wilayah pantai barat-selatan Provinsi Aceh. Wilayah administratif Kabupaten Aceh Selatan terbagi menjadi 18 kecamatan dengan persentase persebaran penduduk yang bervariasi. Persentase penduduk terbesar pada tahun 2017 adalah Kecamatan Kluet Utara kemudian Kecamatan Tapaktuan yang merupakan ibukota Kabupaten Aceh Selatan. Jika hanya melihat persebaran jumlah penduduk tanpa mempertimbangkan luas wilayah masing-masing kecamatan, sebagian besar penduduk tinggal di dua kecamatan tersebut.

Salah satu indikator pendidikan, yaitu rasio murid-guru, di Kabupaten Aceh Selatan untuk tiga jenjang pendidikan wajib tahun 2017 berkisar antara 7-10, dengan rincian 7,05 (SD); 10,01 (SMP); dan 9,94 (SMA). Hal ini berarti secara rata-rata 1 orang guru di masing-masing jenjang di Kabupaten Aceh Selatan mendidik 7 murid SD, 10 murid SMP, dan 9-10 murid SMA. Apabila dilihat lebih jauh per kecamatan, Kecamatan Samadua adalah kecamatan yang memiliki rasio murid-guru terkecil untuk jenjang SD (3,81) dan SMP (5,82) dibanding kecamatan lain. Sementara itu untuk jenjang SMA, Kecamatan Kota Bahagia unggul sedikit dalam hal rasio murid-guru dibanding

DESCRIPTION

Aceh Selatan Regency is one of the regencies in the south-west coast of Aceh Province. Administrative area of Aceh Selatan Regency is divided into 18 subdistricts with varying percentage of population distribution. The highest percentage of the population in 2017 is Kluet Utara Subdistrict then Tapaktuan Subdistrict which is the capital of Aceh Selatan Regency. If you only look at the distribution of the number of people without considering the area of each subdistrict, the majority of the population lives in two subdistricts one.

One of education indicators, that is pupil-teacher ratio, in Aceh Selatan Regency for three levels of education compulsory in 2017 ranged from 7-10, with details of 7.05 (SD); 10.01 (SMP); and 9.94 (SMA). This means that on average one teacher at each level in Aceh Selatan Regency educate 7 elementary school pupils, 10 junior high school pupils and 9-10 senior high school pupils. When further examined by subdistrict, Samadua Subdistrict is a subdistrict that has the smallest pupil-teacher ratio for elementary school (3.81) and junior high school (5.82) if compared to other subdistricts. Meanwhile, for the senior high school level, Kota Bahagia Subdistrict slightly

kecamatan lain.

Dari segi kesehatan, kematian bayi maupun kematian ibu adalah kasus yang langka dan sulit ditemukan. Pada tahun 2017, kasus kematian bayi (0-1 tahun) yang terjadi di Kabupaten Aceh Selatan adalah sebanyak 33 kejadian yang terjadi di hampir seluruh kecamatan Kabupaten Aceh Selatan, kecuali Kecamatan Trumon Timur, Trumon Tengah, Bakongan Timur, dan Kluet Tengah. Lain halnya dengan kematian ibu yang terjadi 2 kejadian pada tahun 2017. Kasus kematian ibu tersebut yang keduanya disebabkan karena proses persalinan terjadi di Kecamatan Kluet Selatan dan Kecamatan Kluet Utara.

Selain berkebun, sebagian masyarakat Kabupaten Aceh Selatan berprofesi sebagai nelayan, baik nelayan-pengusaha (memiliki perahu/perahu motor tempel/kapal motor) maupun nelayan-buruh. Jumlah nelayan terbesar tinggal di Kecamatan Sawang, yaitu 1.823 nelayan. Apabila dilihat produksi perikanan laut, Kecamatan Sawang merupakan kecamatan dengan produksi ikan terbesar di Kabupaten Aceh Selatan, yaitu 8.835,36 ton. Sedangkan produksi perikanan tangkap dari perairan umum terbesar adalah Kecamatan Kluet Selatan (16,40 ton), Kluet Utara (15,40 ton), dan Kluet Timur (11,30 ton).

superior in terms of pupil-teacher ratio than other subdistricts.

In terms of health, infant mortality and maternal mortality is rare case and hard to find. In 2017, cases of infant mortality (0-1 years) that occurred in Aceh Selatan Regency is as much as 33 incidents that occur in almost all subdistricts of Aceh Selatan Regency, unless Trumon Timur Subdistrict, Trumon Tengah, Bakongan Timur and Kluet Tengah. While maternal mortality occurred two incidents in 2017. The maternal mortality are both caused by the birth process occurred in Kluet Selatan and Kluet Utara Subdistrict.

In addition to gardening, some people in Aceh Selatan Regency are fishermen, both fishermen-businessmen (has nonpowered boat/outboard/boat) and fishing-workers. The highest number of fishermen living in the Sawang Subdistrict, ie 1,823 fishermen. When viewed in marine fish production, Sawang Subdistrict is a subdistrict with the largest fish production in Aceh Selatan Regency, namely 8,835.36 tons. While fishing production of the largest inland waters is Kluet Selatan (16.40 tons), Kluet Utara (15.40 tons), and Kluet Timur (11.30 tons).

Tabel 13.1 Distribusi Persentase Penduduk Menurut Kecamatan di Kabupaten Aceh Selatan, 2017
Percentage Distribution of Population by Subdistrict in Aceh Selatan Regency, 2017

	Kecamatan Subdistrict	Persentase Penduduk Percentage of Total Population
	(1)	(2)
1	Trumon	2
2	Trumon Timur	4
3	Trumon Tengah	3
4	Bakongan	3
5	Bakongan Timur	3
6	Kota Bahagia	3
7	Kluet Selatan	6
8	Kluet Timur	6
9	Kluet Utara	11
10	Pasie Raja	8
11	Kluet Tengah	3
12	Tapaktuan	10
13	Samadua	7
14	Sawang	7
15	Meukek	8
16	Labuhanhaji	6
17	Labuhanhaji Timur	4
18	Labuhanhaji Barat	7
Aceh Selatan		

Sumber/Source: Dinas Pendidikan Kabupaten Aceh Selatan/Education Office Aceh Selatan Regency

Tabel 13.2. Jumlah Kematian Bayi dan Kematian Ibu Menurut Kecamatan di Kabupaten Aceh Selatan, 2017
Table Number of Infant Mortality and Maternal Mortality by Subdistrict in Aceh Selatan Regency, 2017

Kecamatan Subdistrict	Kematian Bayi 0-1 Tahun Infant Mortality	Kematian Ibu/Maternal Mortality			
		Kehamilan Pregnancy	Persalinan Childbirth	Nifas Childbed	Maternal
(1)	(2)	(3)	(4)	(5)	(6)
1 Trumon	4	0	0	1	1
2 Trumon Timur	0	0	0	0	0
3 Trumon Tengah	2	0	0	0	0
4 Bakongan	0	0	0	0	0
5 Bakongan Timur	2	0	1	0	1
6 Kota Bahagia	0	0	0	0	0
7 Kluet Selatan	2	0	0	0	1
8 Kluet Timur	2	1	0	0	0
9 Kluet Utara	6	0	0	0	0
10 Pasie Raja	0	0	0	0	0
11 Kluet Tengah	1	0	0	0	0
12 Tapaktuan	1	0	1	1	2
13 Samadua	3	0	0	0	0
14 Sawang	7	0	0	0	0
15 Meukek	0	0	0	0	0
16 Labuhanhaji	2	0	0	1	1
17 Labuhanhaji Timur	1	0	0	0	0
18 Labuhanhaji Barat	2	0	0	0	0
Jumlah/Total	35	1	2	3	6

Sumber/Source: Dinas Kesehatan Kabupaten Aceh Selatan/Aceh Selatan Health Office

Tabel 13.3. Jumlah Nelayan dan Produksi Perikanan Tangkap Menurut Kecamatan di Kabupaten Aceh Selatan, 2017
Table Number of Fishermen and Production of Fish Capture by Subdistrict in Aceh Selatan Regency, 2017

	Kecamatan Subdistrict	Nelayan Fisherman	Produksi (ton) Production	
			Perikanan Laut Marine Fisheries	Perairan Umum Inland Water
	(1)	(2)	(3)	(4)
1	Trumon	325	311.9	10.32
2	Trumon Timur	-	-	11.25
3	Trumon Tengah	-	-	-
4	Bakongan	657	3986.86	5.75
5	Bakongan Timur	655	962.91	4.65
6	Kota Bahagia	-	-	-
7	Kluet Selatan	274	278.88	17.25
8	Kluet Timur	-	-	12.05
9	Kluet Utara	228	270.19	15.60
10	Pasie Raja	436	677.01	8.75
11	Kluet Tengah	-	-	11.20
12	Tapaktuan	875	1518.77	0.45
13	Samadua	291	449.71	1.25
14	Sawang	1809	11895.14	0.60
15	Meukek	887	6921.26	0.75
16	Labuhanhaji	451	4198.08	1.10
17	Labuhanhaji Timur	206	119.13	1.80
18	Labuhanhaji Barat	372	800.40	1.4
Aceh Selatan		7466	32390.24	104.17

Sumber/Source: Dinas Kelautan dan Perikanan Kabupaten Aceh Selatan/Marine and Fisheries Office of Aceh Selatan Regency